

**ŠIRVINTŲ RAJONO SAVIVALDYBĖS TERITORIJOJE ESANČIŲ MAGISTRALINIŲ
DUJOTIEKIŲ IR SUSIJUSIOS INFRASTRUKTŪROS APSAUGOS ZONŲ PLANO
DALIES PAKEITIMO PLANAS****AIŠKINAMASIS RAŠTAS****1. Priežastys, kurios lėmė šio plano dalies pakeitimo plano inicijavimą:**

1.1. Amber Grid, AB (toliau – Bendrovė) Lietuvos gamtinių dujų perdavimo sistemos operatorius, atsakingas už gamtinių dujų perdavimą (transportavimą aukšto slėgio vamzdynais) sistemos naudotojams, gamtinių dujų infrastruktūros eksploatavimą, priežiūrą ir plėtojimą. Bendrovė vykdo Lietuvos Respublikos specialiųjų žemės naudojimo sąlygų įstatymo (toliau – Įstatymas) nuostatose nurodytą ūkinę veiklą, t. y. turi teisę verstis gamtinių dujų perdavimo veikla pagal Valstybinės energetikos reguliavimo tarybos 2015 m. balandžio 10 d. Nr. L2-3 (GDP) išduotą licenciją.

1.2. Bendrovė įgyvendina Įstatymo 141 straipsnio 3 dalies ir Elektros tinklų, magistralinių dujotiekių ir naftotiekių (produktotiekių), skirstomųjų dujotiekių, šilumos perdavimo tinklų apsaugos zonų, magistralinių dujotiekių vietovės klasių teritorijų plano rengimo ir tvirtinimo tvarkos aprašo, patvirtinto Lietuvos Respublikos energetikos ministro 2020 m. spalio 13 d. įsakymu Nr. 1-339 „Dėl Elektros tinklų, magistralinių dujotiekių ir naftotiekių (produktotiekių), skirstomųjų dujotiekių, šilumos perdavimo tinklų apsaugos zonų, magistralinių dujotiekių vietovės klasių teritorijų planų rengimo (nerengiant teritorijų planavimo dokumento ar žemės valdos projekto) ir tvirtinimo tvarkos aprašo patvirtinimo“ (toliau – Tvarkos aprašas) ir kitų susijusių teisės aktų reikalavimus.

1.3. Atsižvelgiant į tai, kad magistralinių dujotiekių ir susijusios infrastruktūros tinklų, esančių Širvintų rajono savivaldybėje, apsaugos zonų planu, patvirtintu Lietuvos Respublikos energetikos ministro 2023 m. rugsėjo 22 d. įsakymu Nr. 1-307 „Dėl Širvintų rajono savivaldybės teritorijoje esančių magistralinių dujotiekių ir susijusios infrastruktūros apsaugos zonų plano patvirtinimo“ (toliau – Planas), nebuvo nustatytos elektroninių ryšių tinklų elektroninių ryšių infrastruktūros apsaugos zonos, elektros tinklų apsaugos zonos, vandens tiekimo ir nuotekų, paviršinių nuotekų tvarkymo infrastruktūros apsaugos zonos, melioracijos statinių apsaugos juostos ir keičiama dalis magistralinių dujotiekių ir naftotiekių (produktotiekių) apsaugos zonų, vadovaujantis Tvarkos aprašo 23 ir 26 punktu rengiamas Plano dalies pakeitimo planas (toliau – Pakeitimo planas).

2. Informacija apie dokumentą:

2.1. Plano pavadinimas: „Širvintų rajono savivaldybės teritorijoje esančių magistralinių dujotiekių ir susijusios infrastruktūros apsaugos zonų plano dalies pakeitimo planas“.

2.2. Planavimo tikslai: Vadovaujantis Tvarkos aprašo 23 ir 26 punktu pakeisti Plano dalį, jame nustatant papildomus sprendinius, t. y. nurodant magistralinių dujotiekių veikimui užtikrinti skirtos kitos inžinerinės infrastruktūros objektus (elektroninių ryšių tinklų elektroninių ryšių infrastruktūra, elektros tinklų infrastruktūra, vandens tiekimo ir nuotekų, paviršinių nuotekų tvarkymo infrastruktūra, melioracijos sistemų infrastruktūra) ir nustatyti apsaugos zonas bei pagal pakitusias magistralinių dujotiekių tinklų koordinatas pakeisti magistralinių dujotiekių ir naftotiekių (produktotiekių) tinklų apsaugos zonas. Pakeitimo planu nustatomos elektroninių ryšių tinklų elektroninių ryšių infrastruktūros apsaugos zonos, elektros tinklų apsaugos zonos, vandens tiekimo ir nuotekų, paviršinių nuotekų tvarkymo infrastruktūros apsaugos zonos, melioracijos statinių apsaugos juosta ir keičiamos magistralinių dujotiekių ir naftotiekių (produktotiekių) apsaugos zonos.

2.3. Planavimo uždaviniai:

2.3.1. dėl 2023 m. rugsėjo 22 d. Lietuvos Respublikos energetikos ministro įsakymu Nr. 1-307 patvirtintu „Širvintų rajono savivaldybės teritorijoje esančių magistralinių dujotiekių ir susijusios

infrastruktūros apsaugos zonų planas“ nenustatytų elektroninių ryšių tinklų elektroninių ryšių infrastruktūros apsaugos zonų, elektros tinklų apsaugos zonos, vandens tiekimo ir nuotekų, paviršinių nuotekų tvarkymo infrastruktūros apsaugos zonų, melioracijos statinių apsaugos juostos ir pakeičiama dalis magistralinių dujotiekių ir naftotiekių (produktotiekių) apsaugos zonų, kadangi buvo atlikti inžinerinių statinių (magistralinių dujotiekių trasų) kadastro duomenų tikslinimas, taip nustatytos tikslios trasų koordinatės. Pakeitimo planu bus įtraukti papildomi sprendiniai ir nustatytos elektroninių ryšių tinklų elektroninių ryšių infrastruktūros apsaugos zonos, elektros tinklų apsaugos zonos, vandens tiekimo ir nuotekų, paviršinių nuotekų tvarkymo infrastruktūros apsaugos zonos, melioracijos statinių apsaugos juosta, pakeistos magistralinių dujotiekių ir naftotiekių (produktotiekių) apsaugos zonos.

2.3.2. informuoti žemės sklypų savininkus ir kitus Įstatymo 11 straipsnio 2 dalyje nurodytus asmenis apie Pakeitimo planu nustatomas ir/ar keičiamas teritorijas, kuriuose taikomos specialiosios žemės naudojimo sąlygos bei prašymų dėl nuostolių atlyginimo pateikimo tvarką, pagal Įstatymo 11 straipsnio 5 punkto nuostatas;

2.4. Pakeitimo planas parengtas asmenų, atitinkančių Tvarkos aprašo 5.1-5.3 punktų nuostatas, laikantis Tvarkos apraše plano rengimui keliamų reikalavimų;

2.5. Plano iniciatorius – AB „Amber Grid“, Laisvės pr. 10, Vilnius LT-04215, tel. +370 5 236 0855, el. paštas info@ambergrid.lt, interneto svetainė <https://www.ambergrid.lt>). Už šio plano sprendinių rengimo vykdymą atsakingas asmuo – vyresnioji inžinierė Rasa Matonienė, tel. +370 645 30289, el. paštas r.matoniene@ambergrid.lt

2.6. Plano rengėjas – VĮ „Registru centras“ kontaktinė informacija: Studentų g. 39, Vilnius; tel. +370 5 2688262, el. paštas info@registrucentras.lt, interneto svetainė www.registrucentras.lt, kontaktinis asmuo – Komercinių paslaugų skyriaus Vakarų Lietuvos 1 grupės vadovas – Evaldas Lukša, tel. +370 659 13447, el. paštas Evaldas.Luksa@registrucentras.lt. Už Plano sprendinių rengimą atsakingas asmuo – Komercinių paslaugų skyriaus Vakarų Lietuvos 1 grupės vadovas – Evaldas Lukša, tel. +370 659 13447, el. paštas Evaldas.Luksa@registrucentras.lt..

Pakeitimo plano rengėjas yra atsakingas už tinkamą teritorijų nurodymą ir šių teritorijų pažymėjimą plane.

3. Duomenys apie teritorijas:

3.1. Planas apima Širvintų rajono savivaldybėje esančių AB „Amber Grid“ priklausančių magistralinių dujotiekių ir susijusios infrastruktūros apsaugos zonų teritorijų ribas,

3.2. Pakeitimo planu nustatomų, keičiamų ir (ar) naikinamų teritorijų kiekis pateiktas 1 lentelėje.

1 lentelė. Informacija apie Pakeitimo planu nustatytas, pakeistas ir panaikintas teritorijas

	Anksčiau nustatytų teritorijų (1)	Naujai nustatomų teritorijų (2)	Pakeistų teritorijų (3)	Naikinamų teritorijų (4)	Iš viso teritorijų (1)+(2)-(4)
Kiekis, vnt.	184	17	3	0	201

3.3. Informacija apie pasikeitimus į Pakeitimo planą patenkančiuose žemės sklypuose pateikiama 2 lentelėje.

2 lentelė. Informacija apie pasikeitimus į Pakeitimo planą patenkančiuose sklypuose.

	Anksčiau Plane patekę sklypai (1)	Naujai Plane patekę sklypai (2)	Keičiami plotai sklypuose (3)	Naikinami plotai sklypuose (4)	Sklypai patenkantys į naujai registruojamą teritoriją (5)	Iš viso sklypų (1)+(2)-(4)
Kiekis, vnt.	543	0	12	0	78	543

3.4. Pakeitimo plane esančioms teritorijoms nustatyti, pakeitimo ir panaikinti žemės savininko, valstybinės ar savivaldybės žemės patikėtinio sutikimas neprivalomas.

3.5. Pakeitimo plano 4 lentelėje pateikiamas žemės sklypų, patenkančių į naujai nustatomas, pakeičiamas ir (ar) panaikinamas apsaugos zonas, sąrašas.

3.6. Pakeitimo plano 5 lentelėje pateikiamas laisvos valstybinės žemės plotų, patenkančių Pakeitimo plane į naujai nustatomas ir (ar) pakeičiamas apsaugos zonas, sąrašas.

3.7. Pakeitimo plano 6 lentelėje pateikiamas žemės sklypų, patenkančių į tikslinamas magistralinių dujotiekių ir naftotiekių (produktotiekių) apsaugos zonas tikslinamų teritorijų sąrašas.

3.8. Kartu su planu pateikiamas ir Širvintų rajono savivaldybės teritorijoje esančių magistralinių dujotiekių ir susijusios infrastruktūros apsaugos zonų plano teritorijų sąrašas.

3.9. Pagrindiniai techniniai duomenys apie Bendrovei nuosavybės teise priklausančius inžinerinius tinklus, kuris pavaizduotas Pakeitimo plane, pateikti 3 lentelėje:

3 lentelė. Pakeitimo plane esančio magistralinių dujotiekių ir susijusios infrastruktūros duomenys

Pavadinimas	Ilgis, km
Dujų tinklai – MD atšaka į Jauniūnų DKS (unikalus Nr. 4400-2102-9405)	0,73287
Dujų tinklai – MD atšaka į Jauniūnų DKS (unikalus Nr. 4400-2102-9370)	1,55584
Dujų tinklai – MD atšaka į Jauniūnų DKS (unikalus Nr. 4400-2102-9392)	1,72085
susijusi infrastruktūra (elektros perdavimo tinklai)	0,00029
susijusi infrastruktūra (elektroninių ryšių tinklų elektroninių ryšių infrastruktūra)	18,72778
susijusi infrastruktūra (vandens tiekimo ir nuotekų, paviršinių nuotekų tvarkymo infrastruktūra)	2,67134
susijusi infrastruktūra (melioracijos statinių infrastruktūra)	2,84510

3.10. Objektai ir jų apsaugos zonos Pakeitimo plane žymimos vadovaujantis Tvarkos aprašo 6.2.1-6.2.4 punktais.

3.11. Pakeitimo plane nustatomos elektroninių ryšių tinklų elektroninių ryšių infrastruktūros apsaugos zonos, pažymimos nurodant jų dydį pagal Įstatymo 45 straipsnyje nustatytus dydžius.

3.12. Elektroninių ryšių tinklų elektroninių ryšių infrastruktūros apsaugos zonos ir jose taikomos specialiosios žemės naudojimo sąlygos nurodytos Įstatymo 46 straipsnyje

3.13. Pakeitimo plane nustatomos elektros tinklų apsaugos zonos, pažymimos nurodant jų dydį pagal Įstatymo 24 straipsnyje nustatytus dydžius.

3.14. Elektros tinklų apsaugos zonose taikytinos specialiosios žemės naudojimo sąlygos nurodytos Įstatymo 25 straipsnyje

3.15. Pakeitimo plane nustatomos vandens tiekimo ir nuotekų, paviršinių nuotekų tvarkymo infrastruktūros apsaugos zonos, pažymimos nurodant jų dydį pagal Įstatymo 42 straipsnyje nustatytus dydžius.

3.16. Vandens tiekimo ir nuotekų, paviršinių nuotekų tvarkymo infrastruktūros apsaugos zonos ir jose taikomos specialiosios žemės naudojimo sąlygos nurodytos Įstatymo 43 straipsnyje.

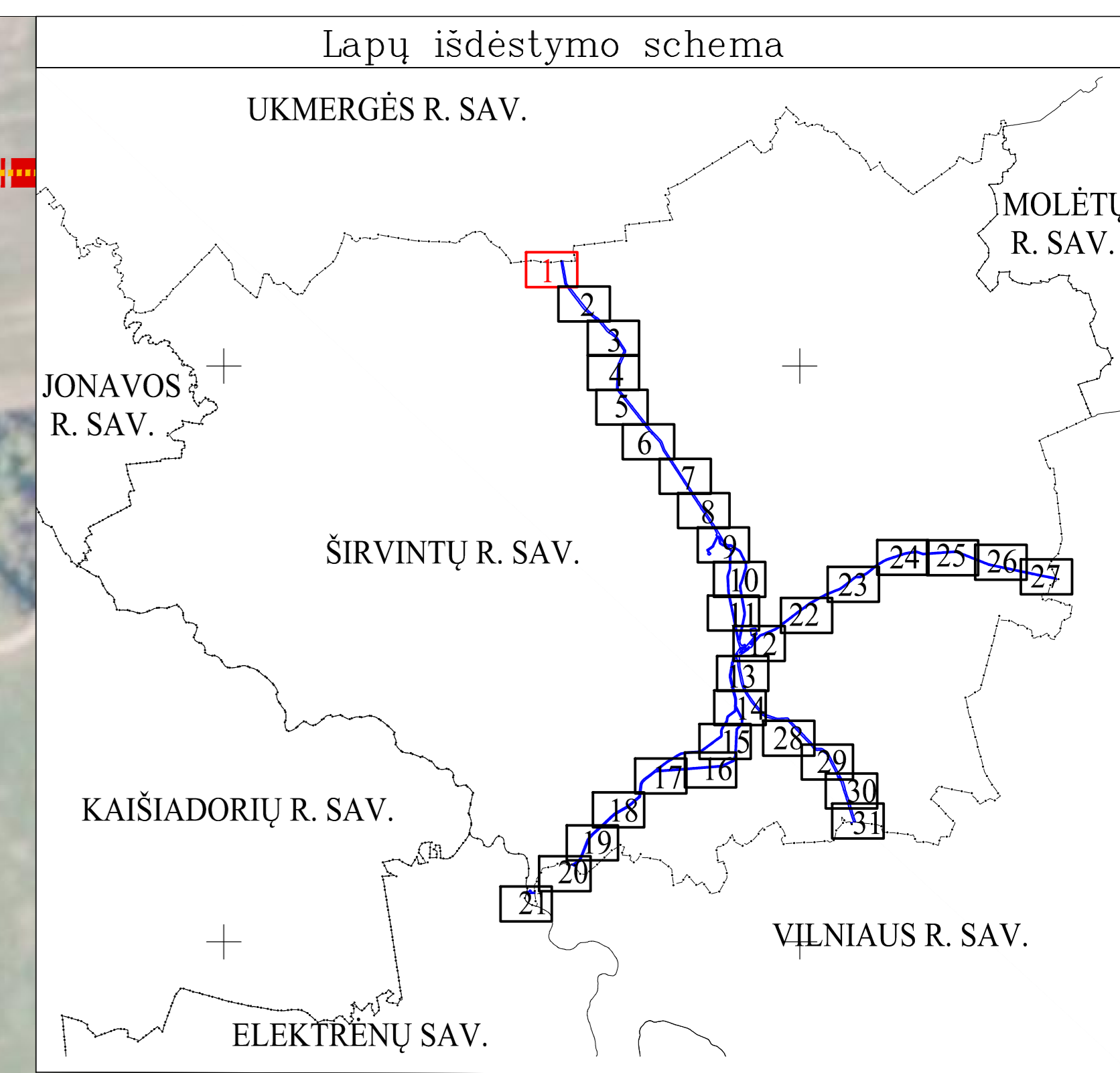
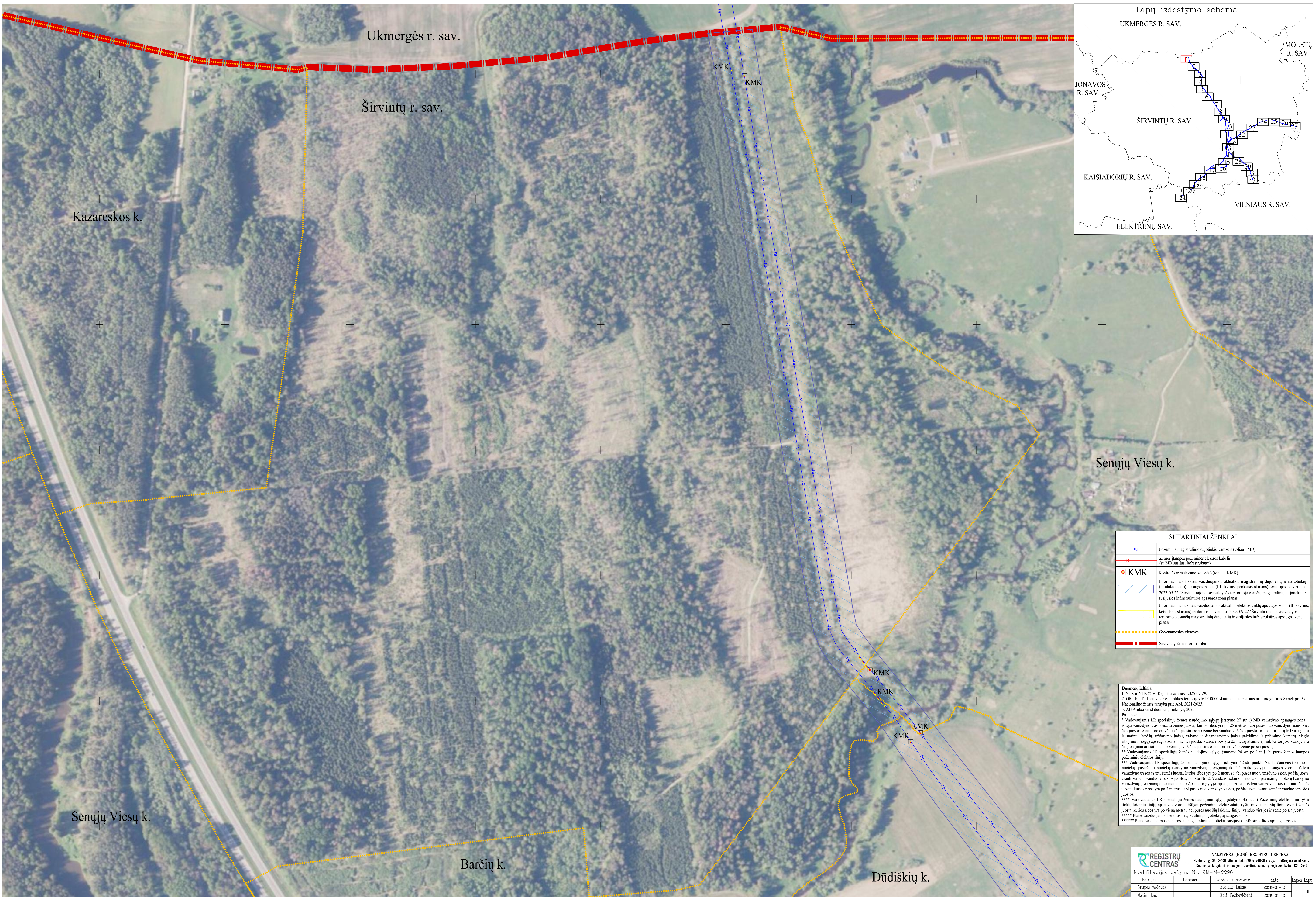
3.17. Pakeitimo plane nustatoma melioracijos statinių apsaugos juosta, pažymima nurodant jos dydį pagal Įstatymo 92 straipsnyje nustatytus dydžius.

3.18. Melioracijos statinių apsaugos juosta ir joje taikomos specialiosios žemės naudojimo sąlygos nurodytos Įstatymo 92 straipsnyje.

3.19. Pakeitimo plane keičiamos magistralinių dujotiekių ir naftotiekių (produktotiekių) apsaugos zonos, pažymimos nurodant jų dydį pagal Įstatymo 27 straipsnyje nustatytus dydžius.

3.20. Magistralinių dujotiekių ir naftotiekių (produktotiekių) apsaugos zonos ir jose taikomos specialiosios žemės naudojimo sąlygos nurodytos Įstatymo 28 straipsnyje.

Dėl bet kokių priežasčių po Pakeitimo plano patvirtinimo pasikeitus Nekilnojamojo turto kadastrė ir Nekilnojamojo turto registre įregistruotiems žemės sklypų ar į atskirus žemės sklypus nesuformuotos laisvos valstybinės žemės plotų duomenims visais atvejais (įskaitant, bet neapsiribojant: pertvarkius sklypus, žemės sklypų ribas, suformavus naujus žemės sklypus ir kt.) Plano sprendiniais nustatytos teritorijos taikomos visiems į jas patenkantiems žemės sklypams ir į atskirus žemės sklypus nesuformuotiems laisvos valstybinės žemės plotams.

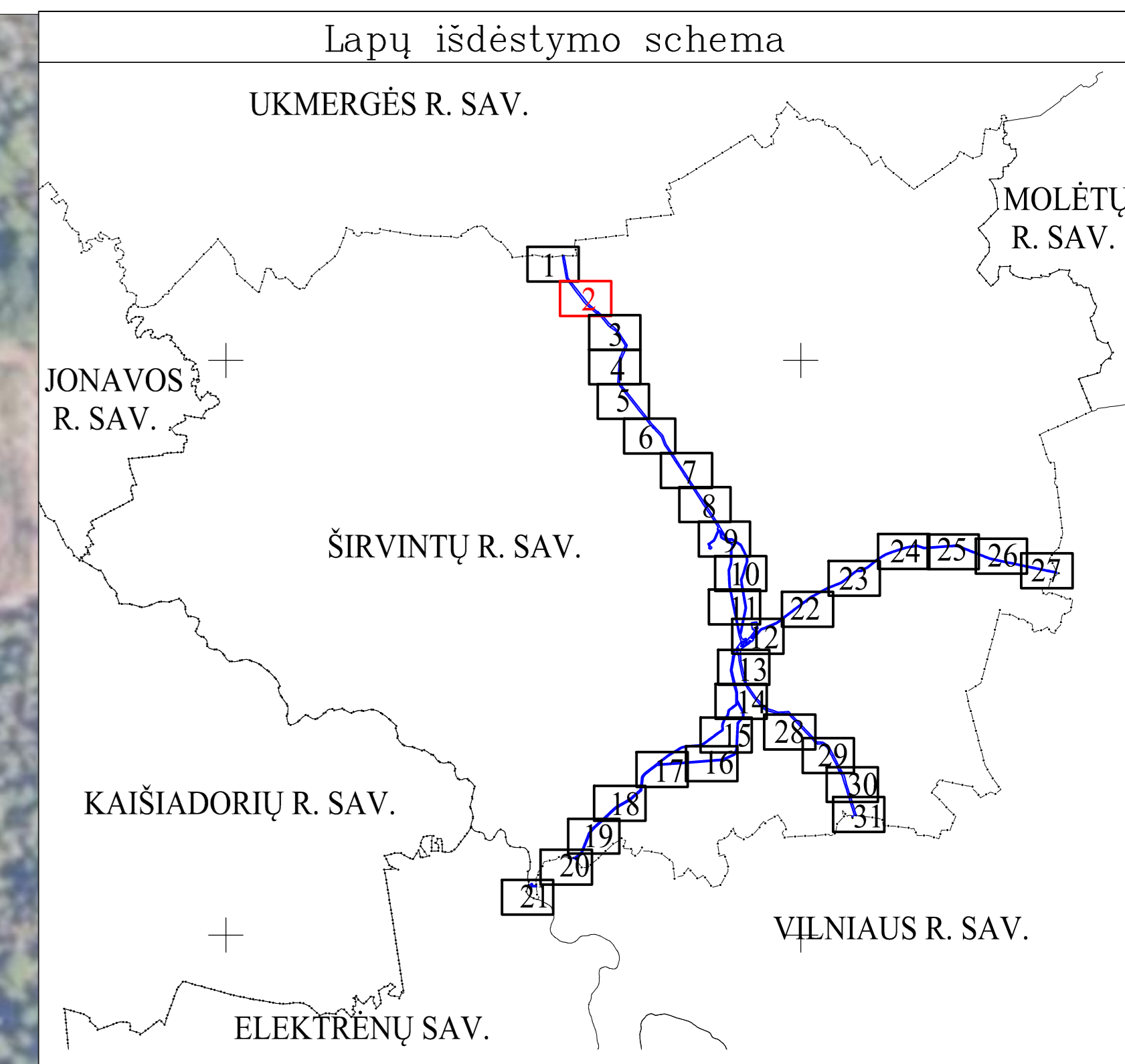


SUTARTINIAI ŽENKLAI	
	Požeminis magistralinio dujotiekio vamzdis (toliau - MD)
	Žemės įtampos požeminis elektros kabelis (su MD susijusi infrastruktūra)
	Kontrolės ir matavimo kolonėlė (toliau - KMK)
	Informaciniais tikslais vaizduojamos aktualios magistralinių dujotiekių ir naftotiekių (produktotiekių) apsaugos zonos (III skyrius, penktasis skirsnis) teritorijos patvirtintos 2023-09-22 Širvintų rajono savivaldybės teritorijoje esančių magistralinių dujotiekių ir susijusios infrastruktūros apsaugos zonių planas*
	Informaciniais tikslais vaizduojamos aktualios elektros tinklų apsaugos zonos (III skyrius, ketvirtasis skirsnis) teritorijos patvirtintos 2023-09-22 Širvintų rajono savivaldybės teritorijoje esančių magistralinių dujotiekių ir susijusios infrastruktūros apsaugos zonių planas**
	Gyvenamosios vietovės
	Savivaldybės teritorijos riba

Duomenų šaltiniai:
 1. NTR ir NTK © VĮ Registrų centras, 2025-07-29.
 2. ORTOPLT. Lietuvos Respublikos teritorijos M1:10000 skaitmeninis rastrinis ortofotografinis žemėlapis © Nacionalinė žemės tarnyba prie AM, 2021-2023.
 3. AB Amber Grid duomenų rinkinys, 2025.

Pastabos:
 * Vadovaujantis LR specialiąjų žemės naudojimo sąlygų įstatymo 27 str. i) MD vamzdyno apsaugos zona – išilgai vamzdyno trasos esanti žemės juosta, kurios ribos yra po 25 metrus į abi puses nuo vamzdyno ašies, virš šios juostos esanti oro erdvė, po šia juosta esanti žemė bei vanduo virš šios juostos ir po ją, ii) kitų MD įrenginių ir statinių (stotelių, uždarymo įtaisų, valymo ir diagnostavimo įtaisų paleidimo ir prėlimo kamerų, slėgio ribojimo mažu) apsaugos zonių – žemės juosta, kurios ribos yra 25 metrai asumu aplink teritorijas, kuriose yra šie įrenginiai ir statiniai, apyvertimi, virš šios juostos esanti oro erdvė ir žemė po šia juosta;
 ** Vadovaujantis LR specialiąjų žemės naudojimo sąlygų įstatymo 24 str. po 1 m į abi puses nuo vamzdyno ašies, po šia juosta esanti žemė ir vanduo virš šios juostos.
 *** Vadovaujantis LR specialiąjų žemės naudojimo sąlygų įstatymo 42 str. punktu Nr. 1. Vandens tiekimo ir nuotekų, nuvirsinių nuotekų tvarkymo vamzdynų, įrengiamų iki 2,5 metro gylyje, apsaugos zona – išilgai vamzdyno trasos esanti žemės juosta, kurios ribos yra po 2 metrus į abi puses nuo vamzdyno ašies, po šia juosta esanti žemė ir vanduo virš šios juostos, punktu Nr. 2. Vandens tiekimo ir nuotekų, paviršinių nuotekų tvarkymo vamzdynų, įrengiamų didesniame kaip 2,5 metro gylyje, apsaugos zona – išilgai vamzdyno trasos esanti žemės juosta, kurios ribos yra po 3 metrus į abi puses nuo vamzdyno ašies, po šia juosta esanti žemė ir vanduo virš šios juostos.
 **** Vadovaujantis LR specialiąjų žemės naudojimo sąlygų įstatymo 45 str. i) Požeminių elektroninių ryšių tinklų laidinių linijų apsaugos zona – išilgai požeminių elektroninių ryšių tinklų laidinių linijų esanti žemės juosta, kurios ribos yra po vieną metrą į abi puses nuo šių laidinių linijų, vanduo virš jos ir žemė po šia juosta;
 ***** Plane vaizduojamos bendros magistralinių dujotiekių susijusios infrastruktūros apsaugos zonos;
 ***** Plane vaizduojamos bendros su magistralinių dujotiekių susijusios infrastruktūros apsaugos zonos.

REGISTRŲ CENTRAS		VALSTYBĖS ĮMONĖ REGISTRŲ CENTRAS	
kvalifikacijos pažym. Nr. 2M-M-2296		Studentų g. 3B, 08106 Vilnius, tel. +370 6 2666262 elp. info@registracentras.lt	
Pareigos	Parašas	Vardas ir pavardė	data
Grupės vadovas		Evaldas Lukša	2026-01-10
Matininkas		Eglė Paškevičienė	2026-01-10
		lapis	lapų
		1	31

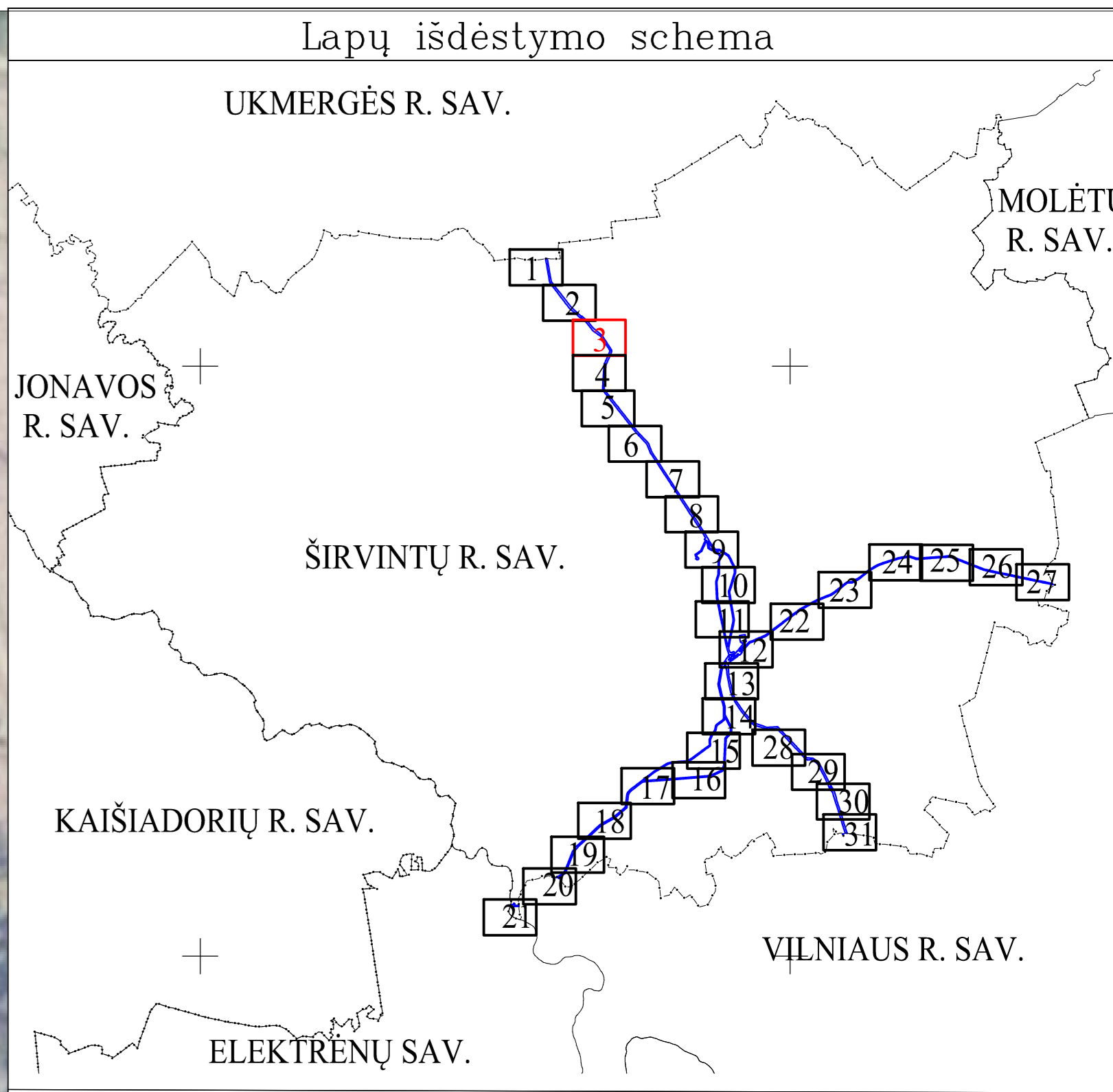


SUTARTINIAI ŽENKLAI	
	Požeminis magistralinio dujotiečio vamzdis (toliau - MD)
	Žemės įtampos požeminės elektros kabelis (su MD susijusi infrastruktūra)
	Kontrolės ir matavimo kolonėlė (toliau - KMK)
	Informaciniais tikslais vaizduojamos aktualios magistralinių dujotiekių ir naftotiekių (produktotiekių) apsaugos zonos (III skyrius, penktasis skirsnis) teritorijos patvirtintos 2023-09-22 "Širvintų rajono savivaldybės teritorijoje esančių magistralinių dujotiekių ir susijusios infrastruktūros apsaugos zonų planas"
	Informaciniais tikslais vaizduojamos aktualios elektros tinklų apsaugos zonos (III skyrius, ketvirtasis skirsnis) teritorijos patvirtintos 2023-09-22 "Širvintų rajono savivaldybės teritorijoje esančių magistralinių dujotiekių ir susijusios infrastruktūros apsaugos zonų planas"
	Gyvenamosios vietovės

Duomenų šaltiniai:
 1. NTR ir NTK © VĮ Registrų centras, 2025-07-29.
 2. ORTOPLT - Lietuvos Respublikos teritorijos M1:10000 skaitmeninis rastrinis ortofotografinis žemėlapis © Nacionalinė žemės tarnyba prie AM, 2021-2023.
 3. AB Amber Grid duomenų rinkinys, 2025.

Pastabos:
 * Vadovaujantis LR specialiąjį žemės naudojimo sąlygų įstatymo 27 str. i) MD vamzdyno apsaugos zona – išilgai vamzdyno trasos esanti žemės juosta, kurios ribos yra po 25 metrus į abi puses nuo vamzdyno ašies, virš šios juostos esanti oro erdvė, po šia juosta esanti žemė bei vanduo virš šios juostos ir po ja, ii) kitų MD įrenginių ir statinių (stotelių, uždarymo įtaisų, valymo ir diagnostavimo įtaisų paleidimo ir priėmimo kamerų, slėgio ribojimo narųjų) apsaugos zona – žemės juosta, kurios ribos yra 25 metrai atitami aplink teritorijos, kurioje yra šie įrenginiai ar statiniai, apvertimai, virš šios juostos esanti oro erdvė ir žemė po šia juosta.
 ** Vadovaujantis LR specialiąjį žemės naudojimo sąlygų įstatymo 24 str. po 1 m į abi puses žemės įtampos požeminis elektros linijai.
 *** Vadovaujantis LR specialiąjį žemės naudojimo sąlygų įstatymo 42 str. punktu Nr. 1. Vandens tiekimo ir nuotekų, paviršinių nuotekų tvarkymo vamzdynų, įrengiamų iki 2,5 metro gylyje, apsaugos zona – išilgai vamzdyno trasos esanti žemės juosta, kurios ribos yra po 2 metrus į abi puses nuo vamzdyno ašies, po šia juosta esanti žemė ir vanduo virš šios juostos, punktu Nr. 2. Vandens tiekimo ir nuotekų, paviršinių nuotekų tvarkymo vamzdynų, įrengiamų didesniau kaip 2,5 metro gylyje, apsaugos zona – išilgai vamzdyno trasos esanti žemės juosta, kurios ribos yra po 3 metrus į abi puses nuo vamzdyno ašies, po šia juosta esanti žemė ir vanduo virš šios juostos.
 **** Vadovaujantis LR specialiąjį žemės naudojimo sąlygų įstatymo 45 str. i) Požeminių elektroninių ryšių tinklų laidinių linijų apsaugos zona – išilgai požeminių elektroninių ryšių tinklų laidinių linijų esanti žemės juosta, kurios ribos yra po vieną metrą į abi puses nuo šių laidinių linijų, vanduo virš jos ir žemė po šia juosta.
 ***** Plane vaizduojamos bendros magistralinių dujotiekių apsaugos zonos.
 ***** Plane vaizduojamos bendros su magistralinių dujotiekių susijusios infrastruktūros apsaugos zonos.

REGISTRŲ CENTRAS		VALSTYBĖS MONE REGISTRŲ CENTRAS	
kvalifikacijos pažym. Nr. 2M-M-2206		Studentų g. 3B, 08106 Vilnius, tel. +370 5 2066362 el.p. info@registracentras.lt	
Paraišys	Parašas	Vardas ir pavardė	data
Grupės vadovas		Evaldas Lukša	2026-01-10
Matavėjas		Eglė Paškevičienė	2026-01-10

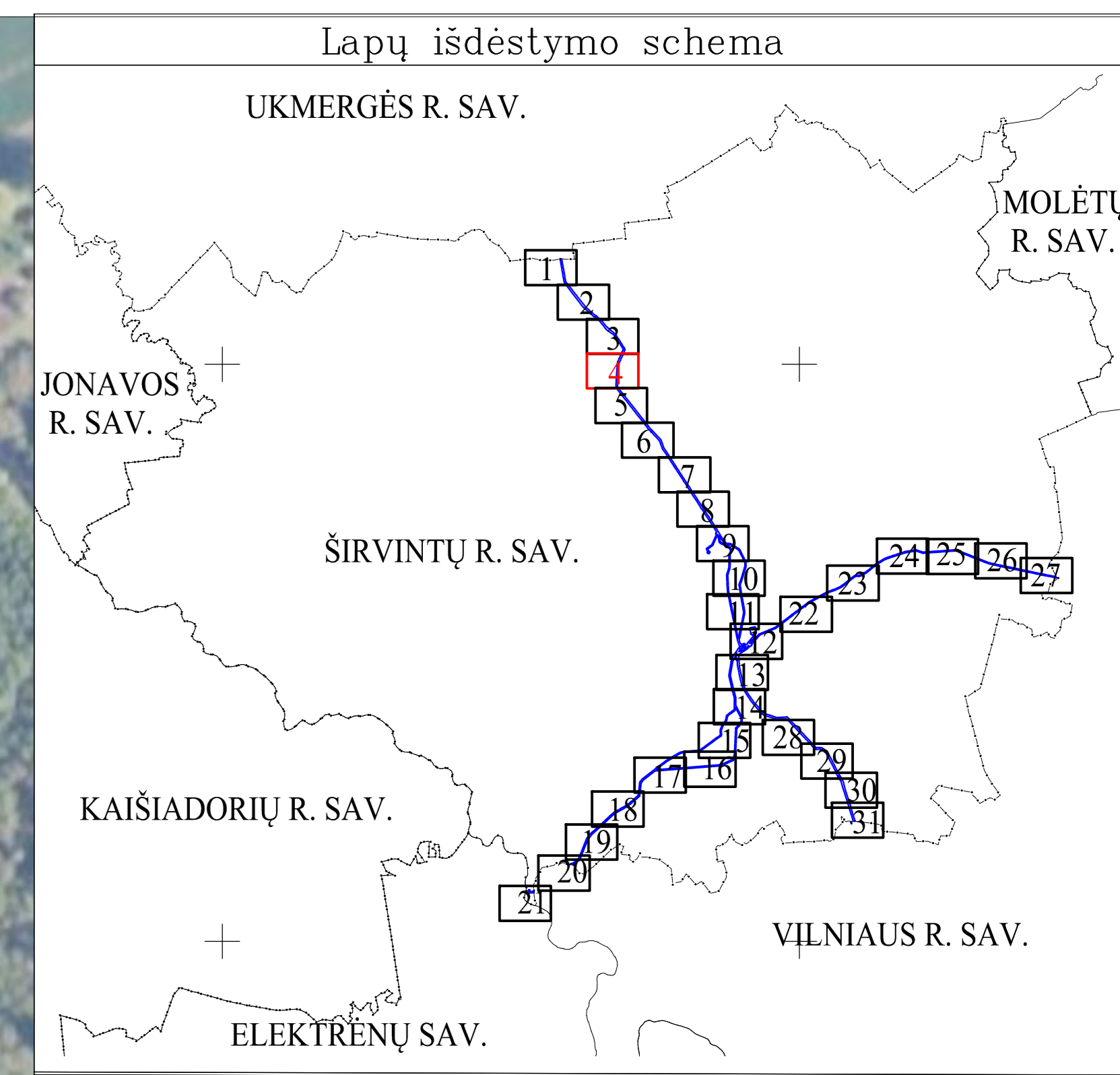


SUTARTINIAI ŽENKLAI	
	Požeminis magistralinio dujotiekio vamzdis (toliau - MD)
	Kontrolės ir matavimo kolonėlė (toliau - KMK)
	Suprojektuota kontrolės ir matavimo kolonėlė (toliau - KMK)
	Informacinis tikslas vaizduojamas aktualios magistralinių dujotiekių ir naftotiekių (produktotiekių) apsaugos zonos (III skyriaus, penktasis skirsnio) teritorijos patvirtintos 2023-09-22 "Širvintų rajono savivaldybės teritorijoje esančių magistralinių dujotiekių ir susijusios infrastruktūros apsaugos zonų planas"
	Gyvenamosios vietovės

Duomenų šaltiniai:
 1. NTR ir NTK © VĮ Registrų centras, 2025-07-29.
 2. ORTOLOT - Lietuvos Respublikos teritorijos M1:10000 skaitmeninis rastinis ortofotografinis žemėlapis © Nacionalinė žemės tarnyba prie AM, 2021-2023.
 3. AB Amber Grid duomenų rinkinys, 2025.

Pastabos:
 * Vadovaujantis LR specialiąjų žemės naudojimo sąlygų įstatymo 27 str. i) MD vamzdyno apsaugos zona – išilgai vamzdyno trasos esanti žemės juosta, kurios ribos yra po 25 metrus į abi puses nuo vamzdyno ašies, virš šios juostos esanti oro erdvė, po šia juosta esanti žemė bei vanduo virš šios juostos ir po ja, ii) kitų MD įrenginių ir statinių (stotelių, uždarymo įtaisų, valymo ir diagnostavimo įtaisų paleidimo ir priėmimo kamerų, slėgio ribojimo mazgų) apsaugos zona – žemės juosta, kurios ribos yra 25 metrus abiem pusių teritorijos, kurioje yra šie įrenginiai ar statiniai, apvertimą, virš šios juostos esanti oro erdvė ir žemė po šia juosta;
 ** Vadovaujantis LR specialiąjų žemės naudojimo sąlygų įstatymo 24 str. po 1 m į abi puses žemės juostos požeminių elektros linijų;
 *** Vadovaujantis LR specialiąjų žemės naudojimo sąlygų įstatymo 42 str. punktu Nr. 1. Vandens tiekimo ir nuotekų, paviršinių nuotekų tvarkymo vamzdynų, įrengiamų iki 2,5 metro gylyje, apsaugos zona – išilgai vamzdyno trasos esanti žemės juosta, kurios ribos yra po 2 metrus į abi puses nuo vamzdyno ašies, po šia juosta esanti žemė ir vanduo virš šios juostos, punktu Nr. 2. Vandens tiekimo ir nuotekų, paviršinių nuotekų tvarkymo vamzdynų, įrengiamų didesniais kaip 2,5 metro gylyje, apsaugos zona – išilgai vamzdyno trasos esanti žemės juosta, kurios ribos yra po 3 metrus į abi puses nuo vamzdyno ašies, po šia juosta esanti žemė ir vanduo virš šios juostos.
 **** Vadovaujantis LR specialiąjų žemės naudojimo sąlygų įstatymo 45 str. i) Požeminių elektroninių ryšių tinklų laidinių linijų apsaugos zona – išilgai požeminių elektroninių ryšių tinklų laidinių linijų esanti žemės juosta, kurios ribos yra po vieną metrą į abi puses nuo šių laidinių linijų, vanduo virš jos ir žemė po šia juosta.
 ***** Plane vaizduojamos bendros magistralinių dujotiekių apsaugos zonos;
 ***** Plane vaizduojamos bendros su magistralinių dujotiekiu susijusios infrastruktūros apsaugos zonos.

VALSTYBĖS ĮMONĖ REGISTRŲ CENTRAS Statybinė g. 28, 01016 Vilnius, tel. +370 5 2686262 el. p. info@registracentras.lt Duomenys kaupiami ir saugomi Juridinių asmenų registre, kodas 124102046					
kvalifikacijos pažym. Nr. 2M-M-2296					
Pareigos	Parašas	Vardas ir pavardė	data	Lapas	Lapų
Grupės vadovas		Evidas Lukša	2026-01-10	3	31
Mulininkas		Eglė Paškevičienė	2026-01-10		



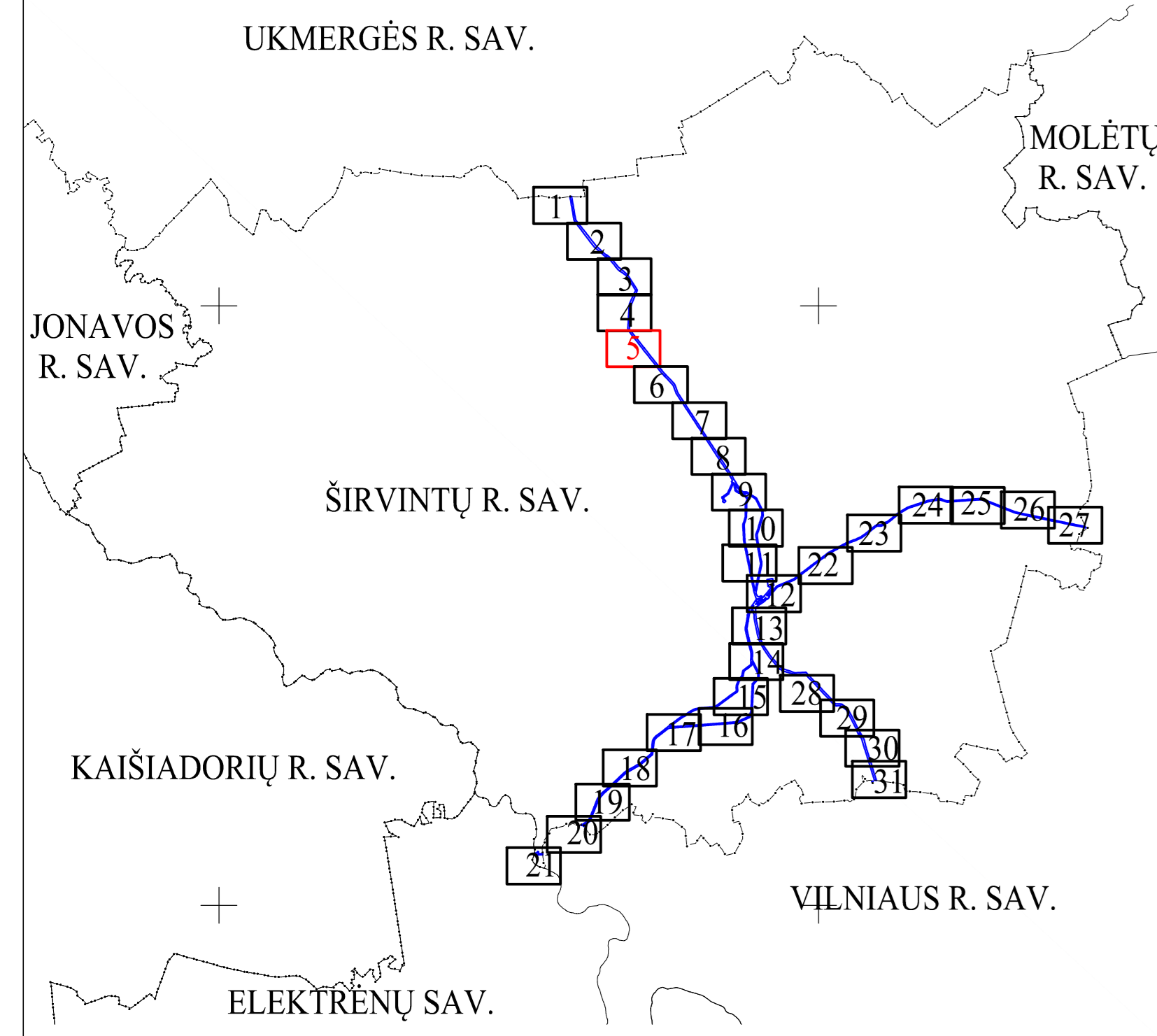
SUTARTINIAI ŽENKLAI	
	Požeminis magistralinio dujotiekio vamzdis (toliau - MD)
	Žemės įtampos požeminis elektros kabelis (su MD susijusi infrastruktūra)
	Kontrolės ir matavimo kolonėlė (toliau - KMK)
	Informaciniais tikslais vaizduojamos aktualios magistralinių dujotiekių ir naftotiekių (produkcinių) apsaugos zonos (III skyrius, penktasis skirsnis) teritorijos patvirtintos 2023-09-22 "Širvintų rajono savivaldybės teritorijoje esančių magistralinių dujotiekių ir susijusios infrastruktūros apsaugos zonų planas"
	Informaciniais tikslais vaizduojamos aktualios elektros tinklų apsaugos zonos (III skyrius, ketvirtasis skirsnis) teritorijos patvirtintos 2023-09-22 "Širvintų rajono savivaldybės teritorijoje esančių magistralinių dujotiekių ir susijusios infrastruktūros apsaugos zonų planas"
	Dujų fakelas
	Požeminis magistralinio dujotiekio vedinimo vamzdis
	Gyvenamosios vietovės

Duomenų šaltiniai:
 1. NTR ir NTK © VĮ Registrų centras, 2025-07-29.
 2. ORTOGL-1- Lietuvos Respublikos teritorijos M1:10000 skaitmeninis rastrinis ortofotografinis žemėlapis © Nacionalinė žemės tarnyba prie AM, 2021-2023.
 3. AB Amber Grid duomenų rinkinys, 2025.

Pastabos:
 * Vadovaujantis LR specialiąjų žemės naudojimo sąlygų įstatymo 27 str. i) MD vamzdžio apsaugos zona – išilgai vamzdžio traso esanti žemės juosta, kurios ribos yra po 25 metrus į abi puses nuo vamzdžio ašies, virš šios juostos esanti oro erdvė, po šia juosta esanti žemė bei vanduo virš šios juostos ir po ją, ši kitų MD įrenginių ir statinių (stelių, uždarymo įtaisų, valymo ir diagnozavimo įtaisų, pildymo ir priėmimo kamerų, slėgio ribojimo magių) apsaugos zona – žemės juosta, kurios ribos yra 25 metrus aplink teritorijos, kurioje yra šie įrenginiai ar statiniai, apvėrima, virš šios juostos esanti oro erdvė ir žemė po šia juosta;
 ** Vadovaujantis LR specialiąjų žemės naudojimo sąlygų įstatymo 24 str. po 1 m į abi puses žemės įtampos požeminių elektros linijų;
 *** Vadovaujantis LR specialiąjų žemės naudojimo sąlygų įstatymo 42 str. punktu Nr. 1. Vandens tiekimo ir nuotekų, paviršinių nuotekų tvarkymo vamzdžių, įrengiamų iki 2,5 metro gylyje, apsaugos zona – išilgai vamzdžio traso esanti žemės juosta, kurios ribos yra po 2 metrus į abi puses nuo vamzdžio ašies, po šia juosta esanti žemė ir vanduo virš šios juostos, punktu Nr. 2. Vandens tiekimo ir nuotekų, paviršinių nuotekų tvarkymo vamzdžių, įrengiamų didesniame kaip 2,5 metro gylyje, apsaugos zona – išilgai vamzdžio traso esanti žemės juosta, kurios ribos yra po 3 metrus į abi puses nuo vamzdžio ašies, po šia juosta esanti žemė ir vanduo virš šios juostos.
 **** Vadovaujantis LR specialiąjų žemės naudojimo sąlygų įstatymo 45 str. i) Požeminių elektroninių ryšių tinklų laidinių linijų apsaugos zona – išilgai požeminių elektroninių ryšių tinklų laidinių linijų esanti žemės juosta, kurios ribos yra po vieną metrą į abi puses nuo šių laidinių linijų, vanduo virš jos ir žemė po šia juosta;
 ***** Plane vaizduojamos bendros magistralinių dujotiekių apsaugos zonos;
 ***** Plane vaizduojamos bendros su magistralinių dujotiekių susijusios infrastruktūros apsaugos zonos.

VALSTYBĖS ĮMONĖ REGISTRŲ CENTRAS				
Studentų g. 39, 08106 Vilnius, tel.+370 5 2688282 el.p. info@registracentras.lt				
Duomenys kaupiami ir saugomi Juridinių asmenų registre, kodas 124102446				
Kvalifikacijos pažym. Nr. 2M-M-2296				
Pareigos	Parnėmas	Vardas ir pavardė	data	Lapas
Grupės vadovas		Evaldas Lukša	2026-01-10	4
Matininkas		Eglė Paškevičienė	2026-01-10	31

Lapų išdėstymo schema



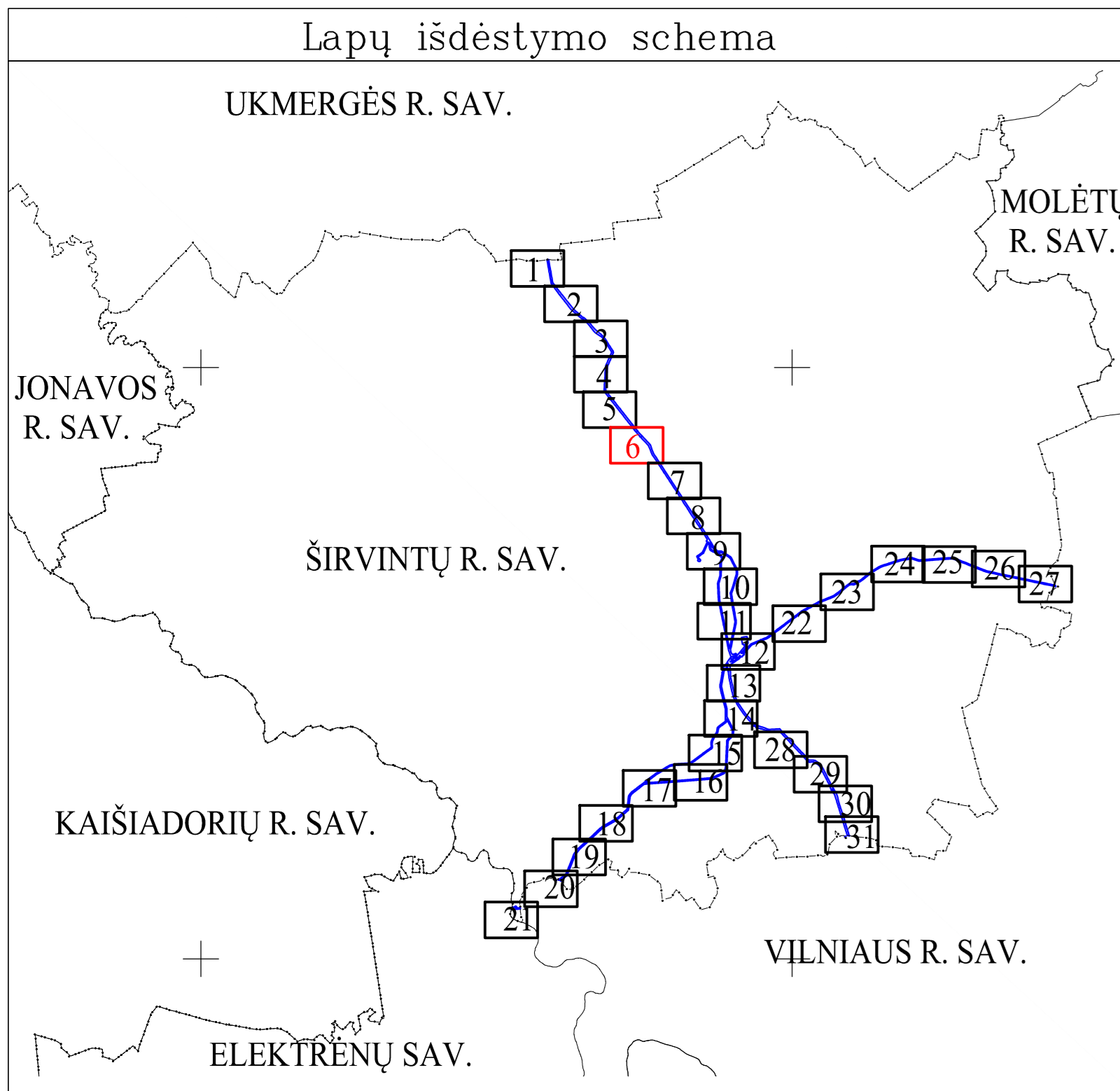
SUTARTINIAI ŽENKLAI

	Požeminis magistralinio dujotiekio vamzdis (toliau - MD)
	Žemos įtampos požeminis elektros kabelis (su MD susijusi infrastruktūra)
	Kontrolės ir matavimo kolonėlė (toliau - KMK)
	Informaciniais tikslais vaizduojamos aktualios magistralinių dujotiekių ir naftotiekių (produktotiekių) apsaugos zonos (III skyrius, penktasis skirsnis) teritorijos patvirtintos 2023-09-22 "Širvintų rajono savivaldybės teritorijoje esančių magistralinių dujotiekių ir susijusios infrastruktūros apsaugos zonų planas"
	Informaciniais tikslais vaizduojamos aktualios elektros tinklų apsaugos zonos (III skyrius, ketvirtasis skirsnis) teritorijos patvirtintos 2023-09-22 "Širvintų rajono savivaldybės teritorijoje esančių magistralinių dujotiekių ir susijusios infrastruktūros apsaugos zonų planas"
	Dujų fakelas
	Požeminis magistralinio dujotiekio vėdinimo vamzdis
	Gyvenamosios vietovės

Duomenų šaltiniai:
 1. NTR ir NTK © VI Registrų centras, 2025-07-29.
 2. ORTOULI - Lietuvos Respublikos teritorijos M1:10000 skaitmeninis rastrinis ortofotografinis žemėlapis © Nacionalinė žemės tarnyba prie AM, 2021-2023.
 3. AB Amber Grid duomenų rinkinys, 2025.

Pastabos:
 * Vadovaujantis LR specialiąjų žemės naudojimo sąlygų įstatymo 27 str. i) MD vamzdyno apsaugos zona – išilgai vamzdyno trasos esanti žemės juosta, kurios ribos yra po 25 metrus į abi puses nuo vamzdyno ašies, virš šios juostos esanti oro ervė, po šia juosta esanti žemė bei vanduo virš šios juostos ir po ja, ii) kitų MD įrenginių ir statinių tvarkymo tvarkymo ir diagnostikos įtaisų paleidimo ir priėmimo kamertų, slėgio ribojimo mazgų apsaugos zona – žemės juosta, kurios ribos yra 25 metrų atstumu aplink teritorijos, kurioje yra šie įrenginiai ar statiniai, aptvėrimą, virš šios juostos esanti oro ervė ir žemė po šia juosta;
 ** Vadovaujantis LR specialiąjų žemės naudojimo sąlygų įstatymo 24 str. po 1 m į abi puses žemos įtampos požeminių elektros linijų.
 *** Vadovaujantis LR specialiąjų žemės naudojimo sąlygų įstatymo 42 str. punktu Nr. 1. Vandens tiekimo ir nuotekų, paviršinių nuotekų tvarkymo vamzdynų, įrengiamų iki 2,5 metro gylyje, apsaugos zona – išilgai vamzdyno trasos esanti žemės juosta, kurios ribos yra po 2 metrus į abi puses nuo vamzdyno ašies, po šia juosta esanti žemė ir vanduo virš šios juostos, punktu Nr. 2. Vandens tiekimo ir nuotekų, paviršinių nuotekų tvarkymo vamzdynų, įrengiamų didesniais kaip 2,5 metro gylyje, apsaugos zona – išilgai vamzdyno trasos esanti žemės juosta, kurios ribos yra po 3 metrus į abi puses nuo vamzdyno ašies, po šia juosta esanti žemė ir vanduo virš šios juostos.
 **** Vadovaujantis LR specialiąjų žemės naudojimo sąlygų įstatymo 45 str. i) Požeminių elektroninių ryšių tinklų laidinių linijų apsaugos zona – išilgai požeminių elektroninių ryšių tinklų laidinių linijų esanti žemės juosta, kurios ribos yra po vieną metrą į abi puses nuo šių laidinių linijų, vanduo virš jos ir žemė po šia juosta;
 ***** Plane vaizduojamos bendros magistralinių dujotiekių apsaugos zonos;
 ***** Plane vaizduojamos bendros šio magistralinių dujotiekių susijusios infrastruktūros apsaugos zonos.

REGISTRŲ CENTRAS VALSTYBĖS ĮMONĖ REGISTRŲ CENTRAS Studeičių g. 39, 08106 Vilnius, tel. +370 5 2668282, el. p. info@registrucentras.lt Duomenys kaupiami ir saugomi Juridinių asmenų registre, kodas 12410246				
kvalifikacijos pažym. Nr.	2M-M-2296			
Pareigos	Parašas	Vardas ir pavardė	data	lapas/lapų
Grupės vadovas		Evaldas Lizika	2026-01-10	5 / 31
Matininkas		Eglė Paškevičienė	2026-01-10	



SUTARTINIAI ŽENKLAI	
	Požeminis magistralinio dujotiekio vamzdis (toliau - MD)
	Žemės įtampos požeminis elektros kabelis (su MD susijusi infrastruktūra)
	Kontrolės ir matavimo kolonėlė (toliau - KMK)
	Suprojektuota kontrolės ir matavimo kolonėlė (toliau - KMK)
	Katodinės apsaugos stotis
	Informacinis tikslas vaizduojamas aktualios magistralinių dujotiekių ir naftotiekių (produktiekių) apsaugos zonos (III skyrius, penktasis skirsnis) teritorijos patvirtintos 2023-09-22 "Širvintų rajono savivaldybės esančių magistralinių dujotiekių ir susijusios infrastruktūros apsaugos zonų planas"
	Informacinis tikslas vaizduojamas aktualios elektros tinkle apsaugos zonos (III skyrius, ketvirtasis skirsnis) teritorijos patvirtintos 2023-09-22 "Širvintų rajono savivaldybės teritorijoje esančių magistralinių dujotiekių ir susijusios infrastruktūros apsaugos zonų planas"
	Teritorijos, kurioje yra MD įrenginių ir statinių (stotelių, uždarymo įtaisų, valymo ir diagnostavimo įtaisų paleidimo ir priėmimo kamerų, slėgio ribojimo mazgų), aptvertimas
	Anodinis žemėklis
	Dujų fėkalas
	Požeminis magistralinio dujotiekio prapūtimo vamzdis
	Gyvenamosios vietovės

Duomenų šaltiniai:
 1. NTR ir NTK © VĮ Registrų centras, 2025-07-29
 2. ORTOLO – Lietuvos Respublikos teritorijos M1:10000 skaitmeninis rastinis ortofotografinis žemėlapis © Nacionalinė žemės tarnyba prie AM, 2021-2023.
 3. AB Amber Grid duomenų rinkinys, 2025.

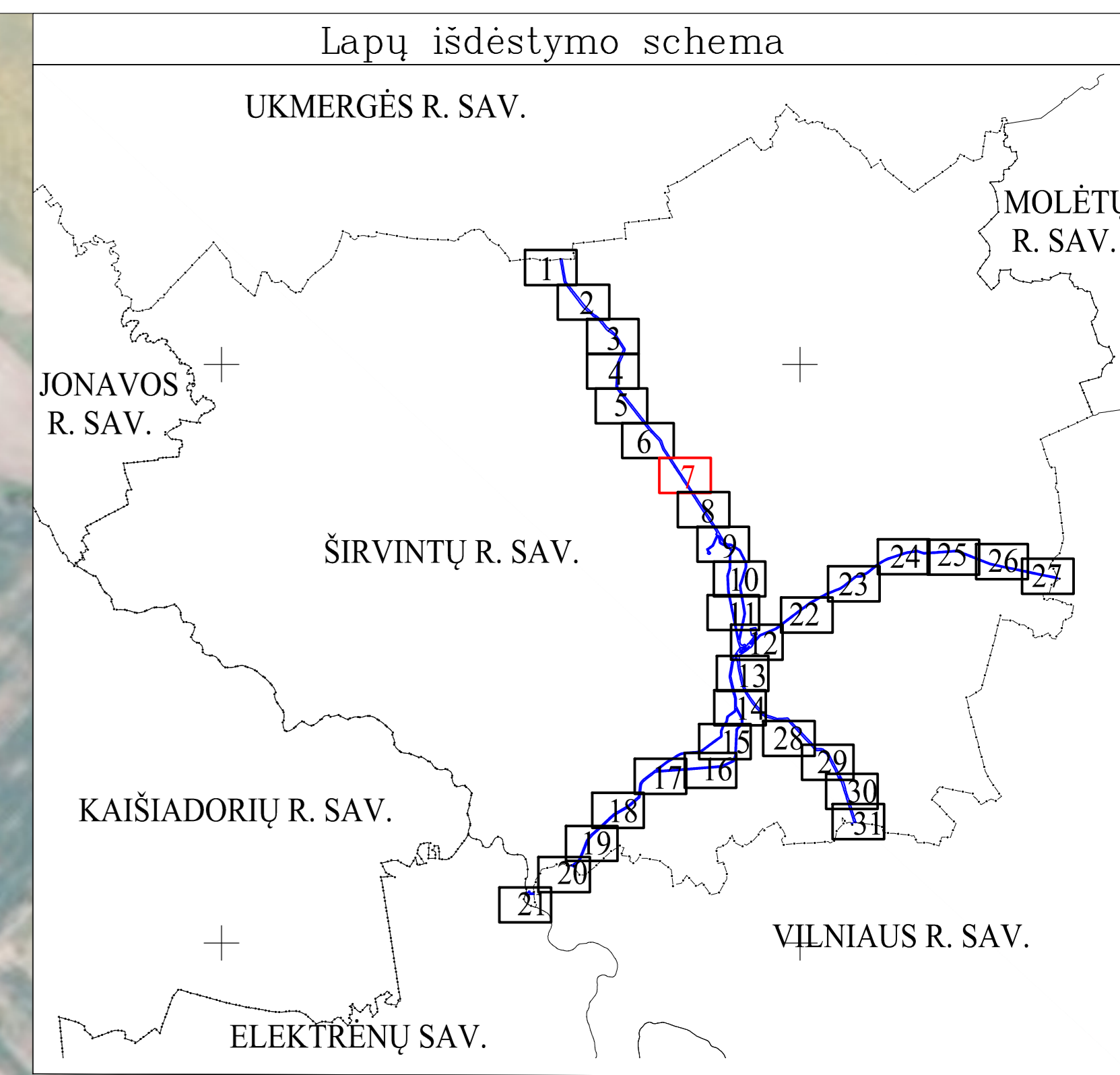
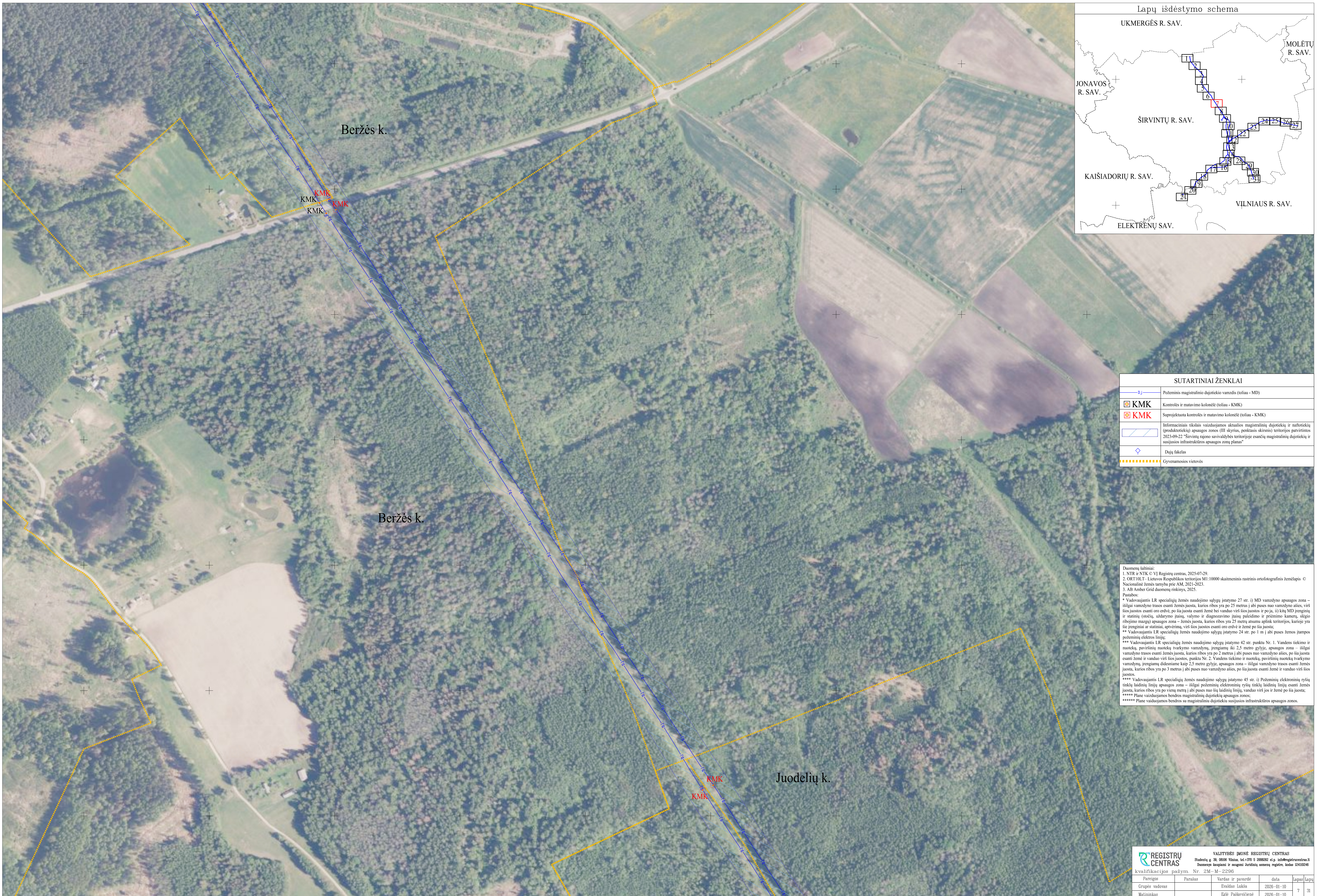
Pastabos:
 * Vadovaujantis LR specialiąjų žemės naudojimo sąlygų įstatymo 27 str. i) MD vamzdžio apsaugos zona – išilgai vamzdžio trasos esanti žemės juosta, kurios ribos yra po 2,5 metrus į abi puses nuo vamzdžio ašies, virš šios juostos esanti oro erdvė, po šia juosta esanti žemė bei vanduo virš šios juostos ir po ją, 10 km MD įrenginių ir statinių (stotelių, uždarymo įtaisų, valymo ir diagnostavimo įtaisų paleidimo ir priėmimo kamerų, slėgio ribojimo mazgų) apsaugos zona – žemės juosta, kurios ribos yra 25 metrų atstumu aplink teritorijos, kurioje yra šie įrenginiai ar statiniai, aptvertimai, virš šios juostos esanti oro erdvė ir žemė po šia juosta;
 ** Vadovaujantis LR specialiąjų žemės naudojimo sąlygų įstatymo 24 str. po 1 m į abi puses žemės įtampos požeminių elektros linijų;
 *** Vadovaujantis LR specialiąjų žemės naudojimo sąlygų įstatymo 42 str. punktu Nr. 1. Vandens tiekimo ir nuotekų, paviršinių nuotekų tvarkymo vamzdžių, įrengiamų iki 2,5 metro gylyje, apsaugos zona – išilgai vamzdžio trasos esanti žemės juosta, kurios ribos yra po 2 metrus į abi puses nuo vamzdžio ašies, po šia juosta esanti žemė ir vanduo virš šios juostos, punktu Nr. 2. Vandens tiekimo ir nuotekų, paviršinių nuotekų tvarkymo vamzdžių, įrengiamų didesniame kaip 2,5 metro gylyje, apsaugos zona – išilgai vamzdžio trasos esanti žemės juosta, kurios ribos yra po 3 metrus į abi puses nuo vamzdžio ašies, po šia juosta esanti žemė ir vanduo virš šios juostos;
 **** Vadovaujantis LR specialiąjų žemės naudojimo sąlygų įstatymo 45 str. i) Požeminių elektroninių ryšių tinklų laidinių linijų apsaugos zona – išilgai požeminių elektroninių ryšių tinklų laidinių linijų esanti žemės juosta, kurios ribos yra po vieną metrą į abi puses nuo šių laidinių linijų, vanduo virš jos ir žemė po šia juosta;
 ***** Plane vaizduojamos bendros su magistralinių dujotiekių susijusios infrastruktūros apsaugos zonos;
 ***** Plane vaizduojamos bendros su magistralinių dujotiekių susijusios infrastruktūros apsaugos zonos.

REGISTRŲ CENTRAS

VALSTYBĖS ĮMONĖ REGISTRŲ CENTRAS
 Štadinė g. 26, 00100 Vilnius, tel. +370 5 2666000, el. paštas info@registracentras.lt
 Duomenys kaupiami ir saugomi Juridinių asmenų registre, kodas 150410246

kvalifikacijos pažym. Nr. 2M-M-2296

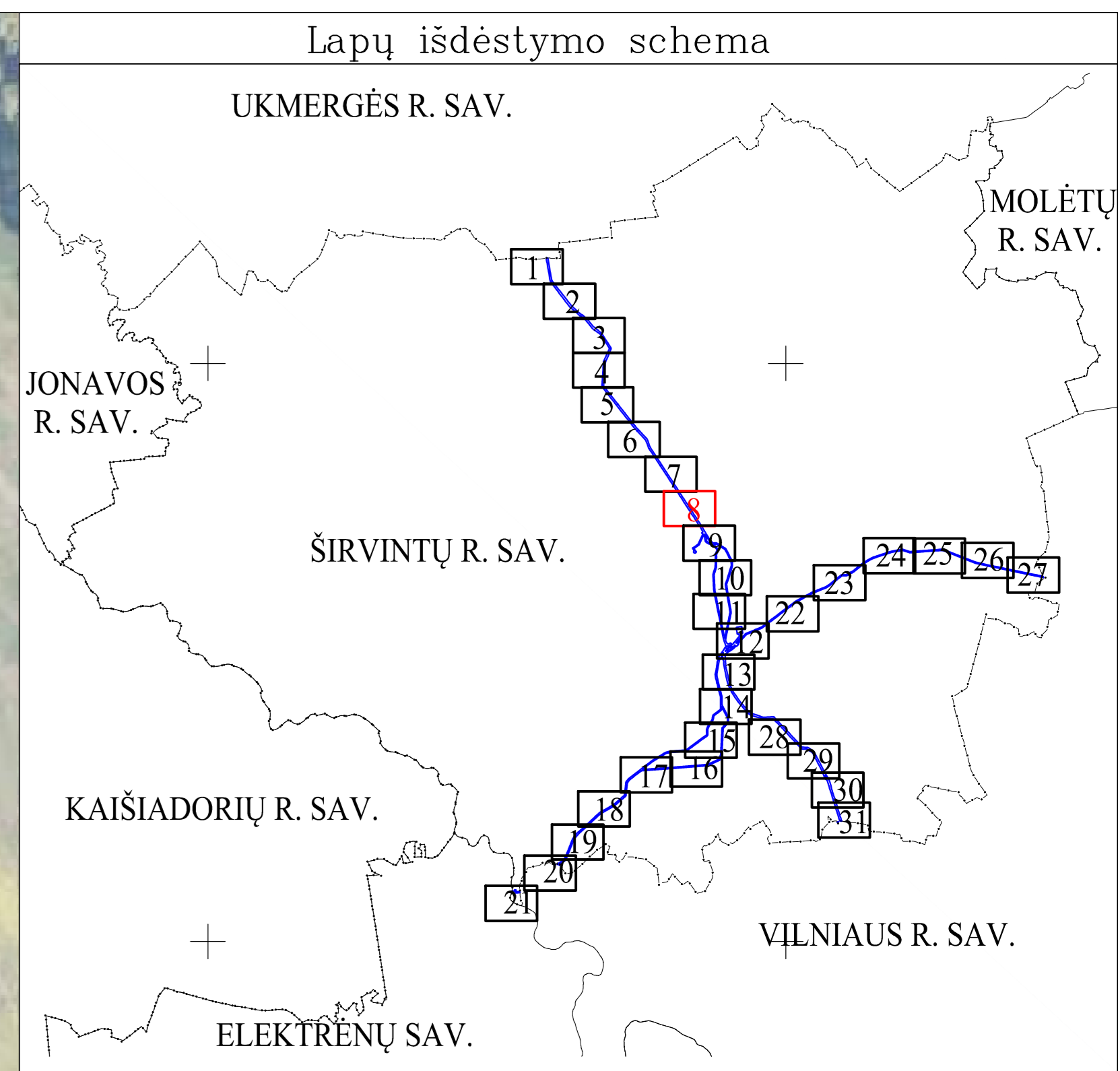
Pareigos	Parašas	Vardas ir pavardė	data	Lapais	Lapų
Grupės vadovas		Evaldas Lukša	2026-01-10	6	31
Matininkas		Regė Paškevičienė	2026-01-10		



SUTARTINIAI ŽENKLAI	
	Požeminis magistralinio dujotiečio vamzdis (toliau - MD)
	Kontrolės ir matavimo kolonėlė (toliau - KMK)
	Suprojektuota kontrolės ir matavimo kolonėlė (toliau - KMK)
	Informaciniai tikslais vaizduojamos aktualios magistralinių dujotiekių ir naftotiekių (produktotiekių) apsaugos zonos (III skyrius, penktasis skirsnis) teritorijos patvirtintos 2023-09-22 "Širvintų rajono savivaldybės teritorijoje esančių magistralinių dujotiekių ir susijusios infrastruktūros apsaugos zonų planas"
	Dujų fakėlas
	Gyvenamosios vietovės

Duomenų šaltiniai:
 1. NTR ir NTK © VI Registrų centras, 2025-07-29.
 2. ORT100LT - Lietuvos Respublikos teritorijos M1:10000 skaitmeninis rastrinis ortofotografinis žemėlapis © Nacionalinė žemės tarnyba prie AM, 2021-2023.
 3. AB Amber Grid duomenų rinkinys, 2025.

Pastabos:
 * Vadovaujantis LR specialiąjų žemės naudojimo sąlygų įstatymo 27 str. i) MD vamzdžio apsaugos zona – išilgai vamzdžio trasos esanti žemės juosta, kurios ribos yra po 2,5 metrus į abi puses nuo vamzdžio ašies, virš šios juostos esanti oro erdvė, po šia juosta esanti žemė bei vanduo virš šios juostos ir po ja, ii) kitių MD įrenginių ir statinių (stotijų, uždarymo įtaisų, valymo ir diagnozavimo įtaisų paleidimo ir priėmimo kamerų, slėgio ribojimo muzgių) apsaugos zona – žemės juosta, kurios ribos yra 2,5 metru atstumu aplink teritorijos, kurioje yra šie įrenginiai ar statiniai, apvėrimą, virš šios juostos esanti oro erdvė ir žemė po šia juosta.
 ** Vadovaujantis LR specialiąjų žemės naudojimo sąlygų įstatymo 24 str. po 1 m į abi puses žemės naudojimo požeminių elektros linijų.
 *** Vadovaujantis LR specialiąjų žemės naudojimo sąlygų įstatymo 42 str. punktu Nr. 1. Vandens tiekimo ir nuotekų paviršinių nuotekų tvarkymo vamzdžių, įrengiamų iki 2,5 metro gylyje, apsaugos zona – išilgai vamzdžio trasos esanti žemės juosta, kurios ribos yra po 2 metrus į abi puses nuo vamzdžio ašies, po šia juosta esanti žemė ir vanduo virš šios juostos, punktu Nr. 2. Vandens tiekimo ir nuotekų paviršinių nuotekų tvarkymo vamzdžių, įrengiamų didesniame kaip 2,5 metro gylyje, apsaugos zona – išilgai vamzdžio trasos esanti žemės juosta, kurios ribos yra po 3 metrus į abi puses nuo vamzdžio ašies, po šia juosta esanti žemė ir vanduo virš šios juostos.
 **** Vadovaujantis LR specialiąjų žemės naudojimo sąlygų įstatymo 45 str. i) Požeminių elektroninių ryšių tinklų laidinių linijų apsaugos zona – išilgai požeminių elektroninių ryšių tinklų laidinių linijų esanti žemės juosta, kurios ribos yra po vieną metrą į abi puses nuo šių laidinių linijų, vanduo virš jos ir žemė po šia juosta.
 ***** Plane vaizduojamos bendros magistralinių dujotiekių apsaugos zonos.
 ***** Plane vaizduojamos bendros su magistraliniu dujotiekiu susijusios infrastruktūros apsaugos zonos.

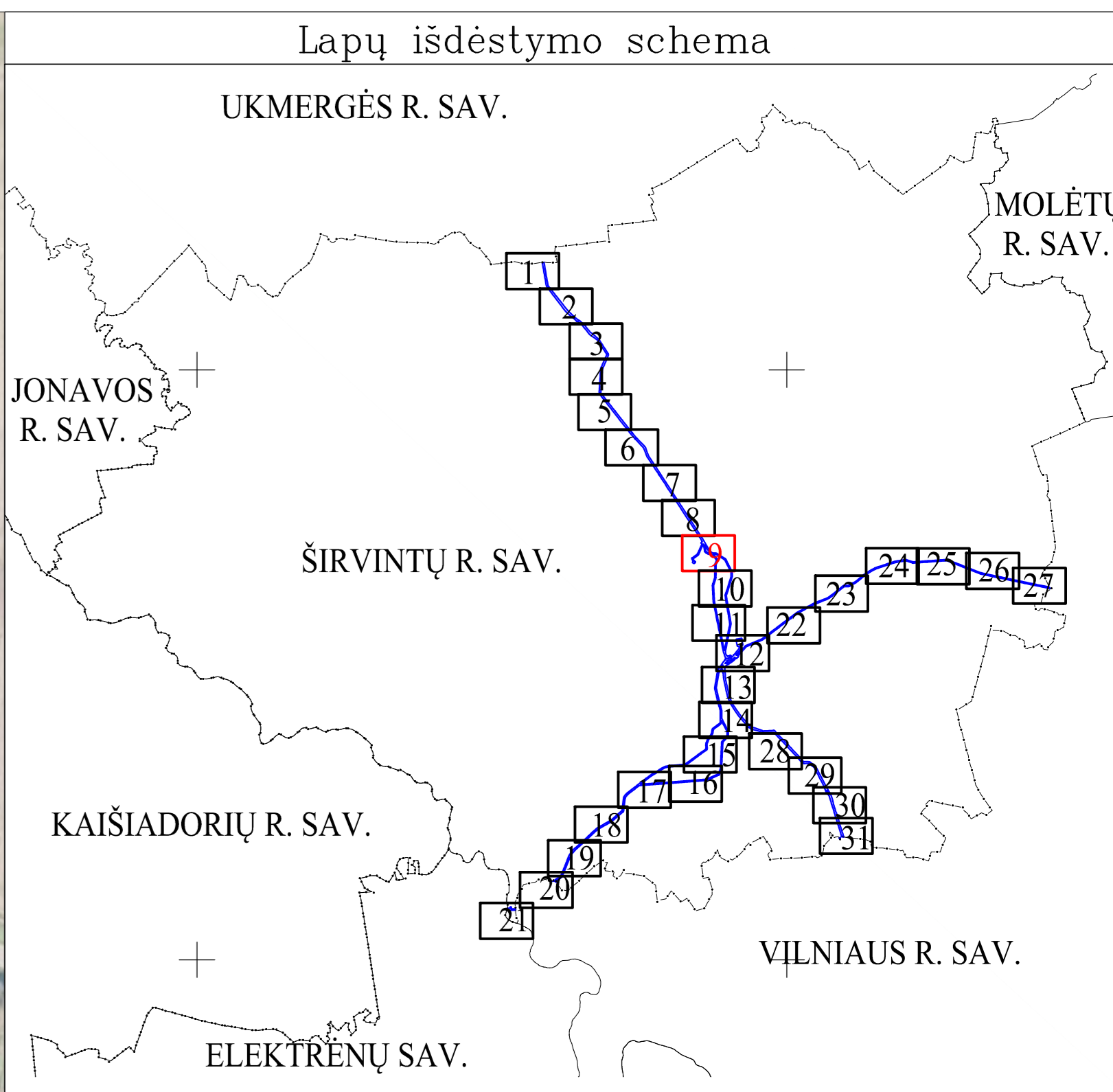


SUTARTINIAI ŽENKLAI

	Požeminis magistralinio dujotiekio vamzdis (toliau - MD)
	Kontrolės ir matavimo kolonėlė (toliau - KMK)
	Suprojektuota kontrolės ir matavimo kolonėlė (toliau - KMK)
	Informaciniais tikslais vaizduojamos aktualios magistralinių dujotiekių ir naftotiekių (produktotiekių) apsaugos zonos (III skyriaus, penktasis skirsnis) teritorijos patvirtintos 2023.09.22 Širvintų rajono savivaldybės teritorijoje esančių magistralinių dujotiekių ir susijusios infrastruktūros apsaugos zonų planas*
	Gyvenamosios vietovės

Duomenų šaltiniai:
 1. NTR ir NTK © VĮ Registrų centras, 2025-07-29.
 2. ORT10LT - Lietuvos Respublikos teritorijos M1:10000 skaitmeninis rastrinis ortofotografinis žemėlapis © Nacionalinė žemės tarnyba prie AM, 2021-2023.
 3. AB Amber Grid duomenų rinkinys, 2025.

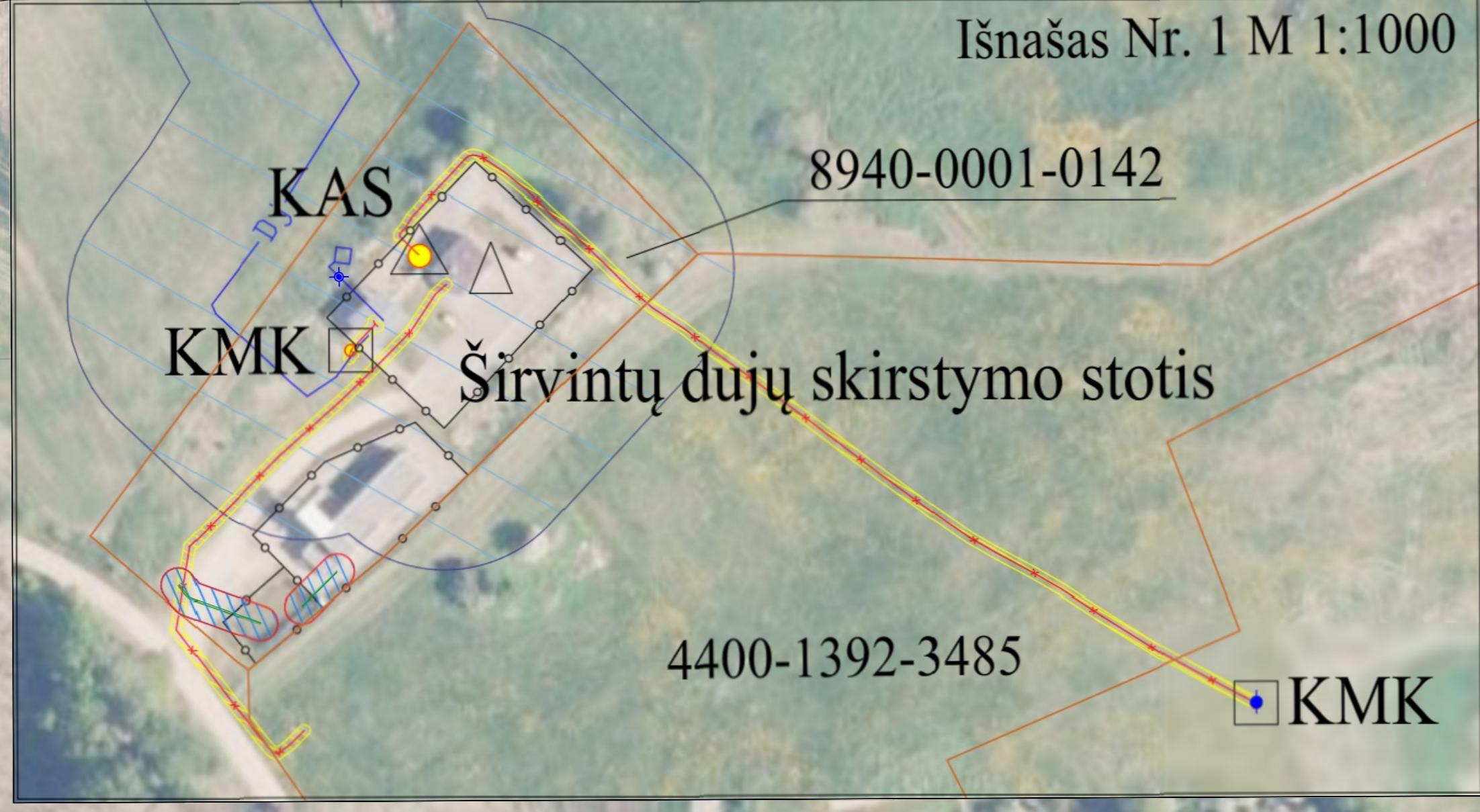
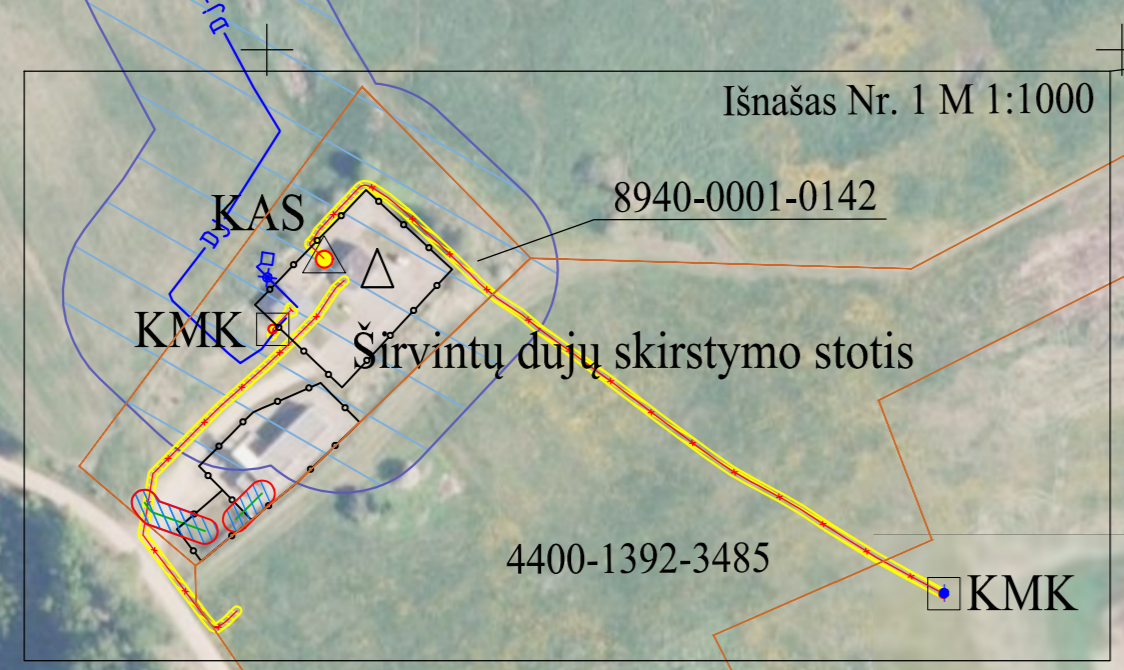
Pastabos:
 * Vadovaujantis LR specialiųjų žemės naudojimo sąlygų įstatymo 27 str. i) MD vamzdyno apsaugos zona – išilgai vamzdyno trasos esanti žemės juosta, kurios ribos yra po 25 metrus į abi puses nuo vamzdyno ašies, visų šios juostos esanti oro erdvė, po šia juosta esanti žemė bei vanduo virš šios juostos ir po ja, ii) kiti MD įrenginių ir statinių (stotelių, uždarymo įtaisų, valymo ir diagnostavimo įtaisų paleidimo ir priėmimo kamerų, slėgio ribojimo mazgų) apsaugos zona – žemės juosta, kurios ribos yra 25 metrų atstumu aplink teritorijas, kuriose yra šie įrenginiai ar statiniai, apvėrimą, virš šios juostos esanti oro erdvė ir žemė po šia juosta.
 ** Vadovaujantis LR specialiųjų žemės naudojimo sąlygų įstatymo 24 str. po 1 m į abi puses žemės įtampos požeminių elektros linijų.
 *** Vadovaujantis LR specialiųjų žemės naudojimo sąlygų įstatymo 42 str. punktu Nr. 1. Vandens tiekimo ir nuotekų, paviršinių nuotekų tvarkymo vamzdynų, įrengiamų iki 2,5 metro gylyje, apsaugos zona – išilgai vamzdyno trasos esanti žemės juosta, kurios ribos yra po 2 metrus į abi puses nuo vamzdyno ašies, po šia juosta esanti žemė ir vanduo virš šios juostos, punktu Nr. 2. Vandens tiekimo ir nuotekų, paviršinių nuotekų tvarkymo vamzdynų, įrengiamų didesniam kaip 2,5 metro gylyje, apsaugos zona – išilgai vamzdyno trasos esanti žemės juosta, kurios ribos yra po 3 metrus į abi puses nuo vamzdyno ašies, po šia juosta esanti žemė ir vanduo virš šios juostos.
 **** Vadovaujantis LR specialiųjų žemės naudojimo sąlygų įstatymo 45 str. i) Požeminių elektroninių ryšių tinklų laidinių linijų apsaugos zona – išilgai požeminių elektroninių ryšių tinklų laidinių linijų esanti žemės juosta, kurios ribos yra po vieną metrą į abi puses nuo šių laidinių linijų, vanduo virš jos ir žemė po šia juosta.
 ***** Plane vaizduojamos bendros magistralinių dujotiekių apsaugos zonos.
 ***** Plane vaizduojamos bendros su magistraliniu dujotiekiu susijusios infrastruktūros apsaugos zonos.

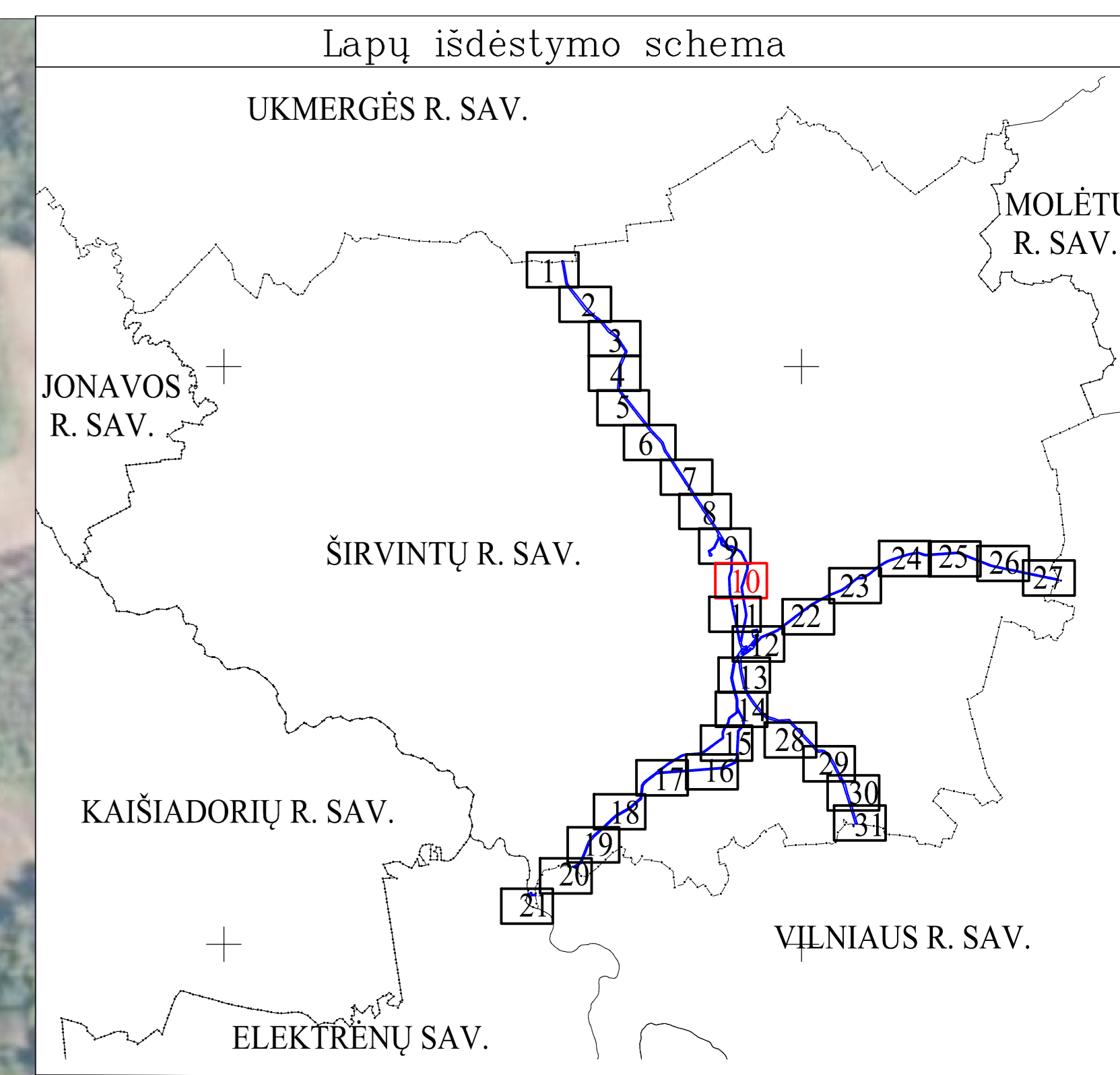


SUTARTINIAI ŽENKLAI	
	Požeminis magistralinio dujotiečio vamzdis (toliau - MD)
	Žemos įtampos požeminės elektros kabelis (su MD susijusi infrastruktūra)
	Įžeminimo kontūras
	Požeminis vandentiekio vamzdis (su MD susijusi infrastruktūra)
	Kontrolės ir matavimo kolonėlė (toliau - KMK)
	Suprojektuota kontrolės ir matavimo kolonėlė (toliau - KMK)
	Katodinės apsaugos stotis
	Dujų skirstymo stotis
	Vandens tiekimo ir nuotekų, paviršinių nuotekų tvarkymo infrastruktūros apsaugos zonos
	Informaciniais tikslais vaizduojamos aktualios magistralinių dujotiekių ir nacionalinių (produktorių) apsaugos zonos (III skyrius, penktasis skirsnis) teritorijos patvirtintos 2023-09-22 "Širvintų rajono savivaldybės teritorijoje esančių magistralinių dujotiekių ir susijusios infrastruktūros apsaugos zonų planas"
	Informaciniais tikslais vaizduojamos aktualios elektros tinklų apsaugos zonos (III skyrius, ketvirtasis skirsnis) teritorijos patvirtintos 2023-09-22 "Širvintų rajono savivaldybės teritorijoje esančių magistralinių dujotiekių ir susijusios infrastruktūros apsaugos zonų planas"
	Teritorijos, kurioje yra MD įrenginių ir statinių (stotelių, uždarymo įtaisų, valymo ir diagnostavimo įtaisų paleidimo ir priėmimo kamertų, slėgio ribojimo mazgų), aptverimas
	Žemės sklypų ribos
	Anodinis įžemiklis
	Dujų fakelas
	Požeminis magistralinio dujotiečio vėdinimo vamzdis
	Požeminis magistralinio dujotiečio prapūtimo vamzdis
	Gyvenamosios vietovės

Duomenų šaltiniai:
 1. NTR ir NTK © VĮ Registru centras, 2025-07-29.
 2. ORT/OLT - Lietuvos Respublikos teritorijos M1:10000 skaitmeninis rastriinis ortofotografinis žemėlapis © Nacionalinė žemės tarnyba prie AM, 2021-2023.
 3. AB Amber Grid duomenų rinkinys, 2025.

Pastabos:
 * Vadovaujantis LR specialiąjį žemės naudojimo sąlygų įstatymo 27 str. ii) MD vamzdyno apsaugos zona – išilgai vamzdyno trasos esanti žemės juosta, kurios ribos yra po 25 metrus į abi puses nuo vamzdyno ašies, virš šios juostos esanti oro erdvė, po šia juosta esanti žemė bei vanduo virš šios juostos ir po ja, ii) kiti MD įrenginių ir statinių (stotelių, uždarymo įtaisų, valymo ir diagnostavimo įtaisų paleidimo ir priėmimo kamertų, slėgio ribojimo mazgų) apsaugos zona – žemės juosta, kurios ribos yra 25 metrus atstumu aplink teritorijas, kurioje yra šie įrenginiai ar statiniai, aptverimai, virš šios juostos esanti oro erdvė ir žemė po šia juosta;
 ** Vadovaujantis LR specialiąjį žemės naudojimo sąlygų įstatymo 24 str. po 1 m į abi puses žemos įtampos požeminis elektros linijų;
 *** Vadovaujantis LR specialiąjį žemės naudojimo sąlygų įstatymo 42 str. punktu Nr. 1. Vandens tiekimo ir nuotekų, paviršinių nuotekų tvarkymo vamzdynų, įrengiamų iki 2,5 metro gylyje, apsaugos zona – išilgai vamzdyno trasos esanti žemės juosta, kurios ribos yra po 2 metrus į abi puses nuo vamzdyno ašies, po šia juosta esanti žemė ir vanduo virš šios juostos, punktu Nr. 2. Vandens tiekimo ir nuotekų, paviršinių nuotekų tvarkymo vamzdynų, įrengiamų didesniame kaip 2,5 metro gylyje, apsaugos zona – išilgai vamzdyno trasos esanti žemės juosta, kurios ribos yra po 3 metrus į abi puses nuo vamzdyno ašies, po šia juosta esanti žemė ir vanduo virš šios juostos;
 **** Vadovaujantis LR specialiąjį žemės naudojimo sąlygų įstatymo 45 str. ii) Požeminių elektroninių ryšių tinklų laidinių linijų apsaugos zona – išilgai požeminių elektroninių ryšių tinklų laidinių linijų esanti žemės juosta, kurios ribos yra po vieną metrą į abi puses nuo šių laidinių linijų, vanduo virš jos ir žemė po šia juosta;
 ***** Plane vaizduojamos bendros magistralinių dujotiekių apsaugos zonos;
 ***** Plane vaizduojamos bendros su magistralinių dujotiekių susijusios infrastruktūros apsaugos zonos.





SUTARTINIAI ŽENKLAI

	Požeminis magistralinio dujotiečio vamzdis (toliau - MD)
	Žemos įtampos požeminės elektros kabelis (su MD susijusi infrastruktūra)
	Kontrolės ir matavimo kolonėlė (toliau - KMK)
	Informaciniais tikslais vaizduojamos aktualios magistralinių dujotiečių ir naftotiečių (produktotiečių) apsaugos zonos (III skyrius, penktasis skirsnis) teritorijos patvirtintos 2023-09-22 "Širvintų rajono savivaldybės teritorijoje esančių magistralinių dujotiečių ir susijusios infrastruktūros apsaugos zonų planas"
	Informaciniais tikslais vaizduojamos aktualios elektros tinklų apsaugos zonos (III skyrius, ketvirtasis skirsnis) teritorijos patvirtintos 2023-09-22 "Širvintų rajono savivaldybės teritorijoje esančių magistralinių dujotiečių ir susijusios infrastruktūros apsaugos zonų planas"
	Gyvenamosios vietovės

Duomenų šaltiniai:
 1. NTR ir NTK © VĮ Registru centras, 2025-07-29.
 2. ORTOLO - Lietuvos Respublikos teritorijos M1:10000 skaitmeninis rastriinis ortofotografinis žemėlapis © Nacionalinė žemės tarnyba prie AM, 2021-2023.
 3. AB Amber Grid duomenų rinkinys, 2025.

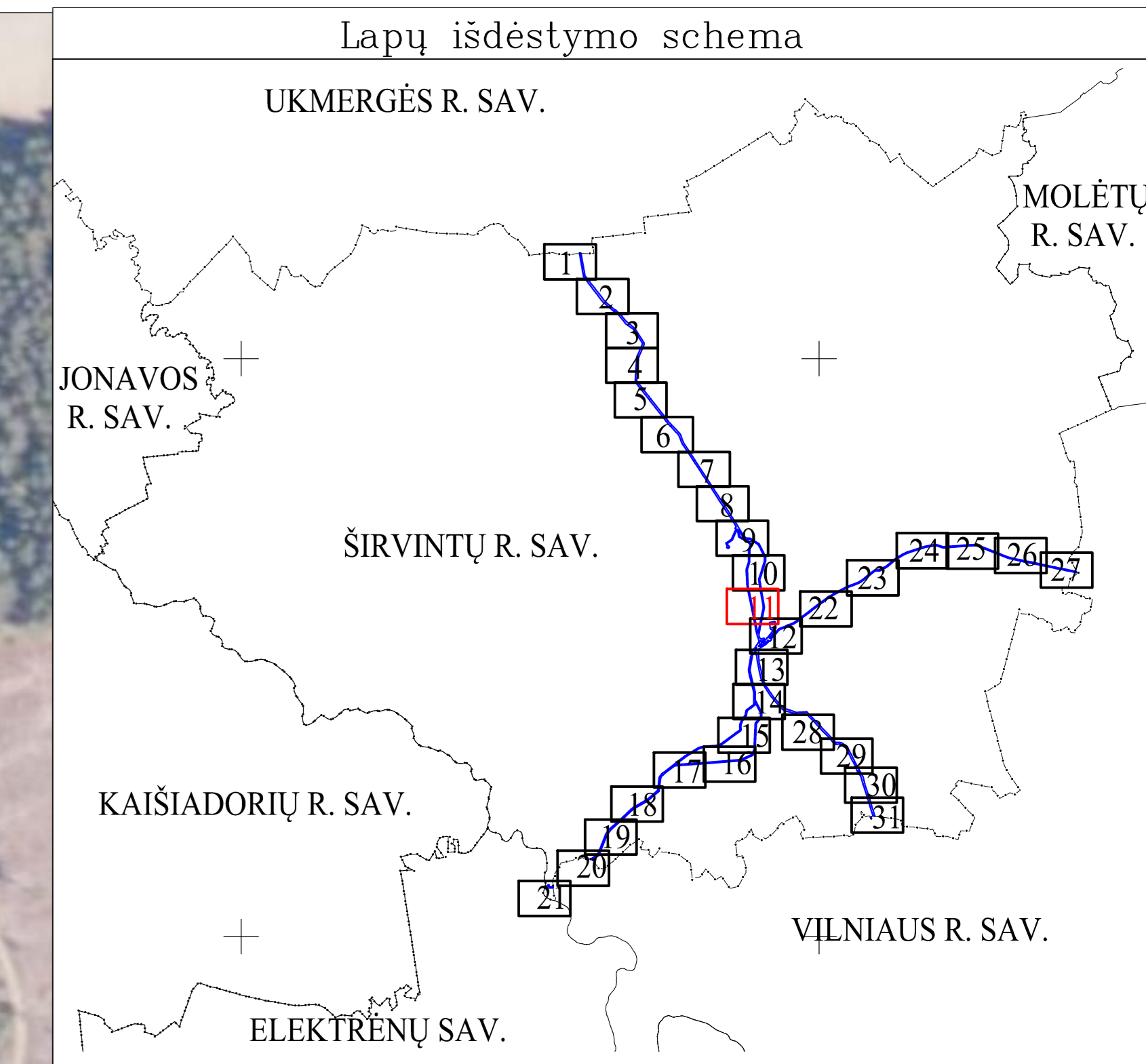
Pastabos:
 * Vadovaujantis LR specialiąjų žemės naudojimo sąlygų įstatymo 27 str. i) MD vamzdyno apsaugos zona – išilgai vamzdyno trasos esanti žemės juosta, kurios ribos yra po 25 metrus į abi puses nuo vamzdyno ašies, virš šios juostos esanti oro erdvė, po šia juosta esanti žemė bei vanduo virš šios juostos ir po ja, i) kiti MD įrenginių ir statinių (stulpų, uždarymo įtaisų, valymo ir diagnostikos įtaisų paleidimo ir priėmimo kameros, slėgio ribojimo mazgai) apsaugos zona – žemės juosta, kurios ribos yra 25 metrų atstumu aplink teritorijos, kurioje yra šie įrenginiai ar statiniai, apvėrimą, virš šios juostos esanti oro erdvė ir žemė po šia juosta;
 ** Vadovaujantis LR specialiąjų žemės naudojimo sąlygų įstatymo 24 str. po 1 m į abi puses žemos įtampos požeminių elektros linijų.
 *** Vadovaujantis LR specialiąjų žemės naudojimo sąlygų įstatymo 42 str. punktu Nr. 1. Vandens tiekimo ir nuotekų, paviršinių nuotekų tvarkymo vamzdynų, įrengiamų iki 2,5 metro gylyje, apsaugos zona – išilgai vamzdyno trasos esanti žemės juosta, kurios ribos yra po 2 metrus į abi puses nuo vamzdyno ašies, po šia juosta esanti žemė ir vanduo virš šios juostos, punktu Nr. 2. Vandens tiekimo ir nuotekų, paviršinių nuotekų tvarkymo vamzdynų, įrengiamų didesniame kaip 2,5 metro gylyje, apsaugos zona – išilgai vamzdyno trasos esanti žemės juosta, kurios ribos yra po 3 metrus į abi puses nuo vamzdyno ašies, po šia juosta esanti žemė ir vanduo virš šios juostos.
 **** Vadovaujantis LR specialiąjų žemės naudojimo sąlygų įstatymo 45 str. i) Požeminių elektroninių ryšių tinklų laidinių linijų apsaugos zona – išilgai požeminių elektroninių ryšių tinklų laidinių linijų esanti žemės juosta, kurios ribos yra po vieną metrą į abi puses nuo šių laidinių linijų, vanduo virš jos ir žemė po šia juosta;
 ***** Plane vaizduojamos bendros magistralinių dujotiečių apsaugos zonos;
 ***** Plane vaizduojamos bendros su magistraliniu dujotiečiu susijusios infrastruktūros apsaugos zonos.

REGISTRŲ CENTRAS

VALSTYBĖS ĮMONĖ REGISTRŲ CENTRAS
 Studentų g. 39, 01106 Vilnius, tel. +370 5 2688262 el.p. info@registrucentras.lt
 Duomenys kaupiami ir saugomi Juridinių asmenų registre, kodas 184102646

kvalifikacijos pažym. Nr. 2M-M-2296

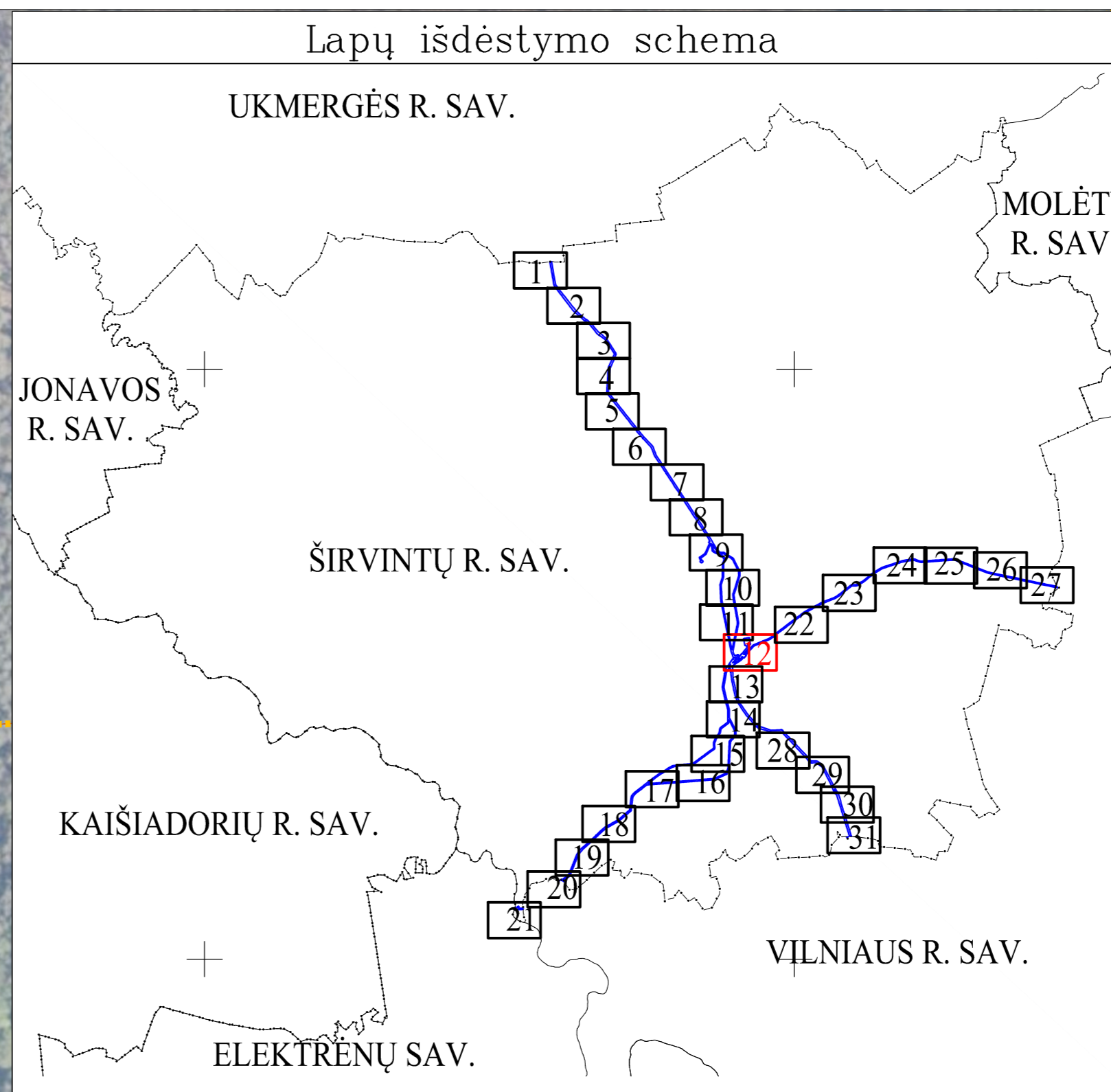
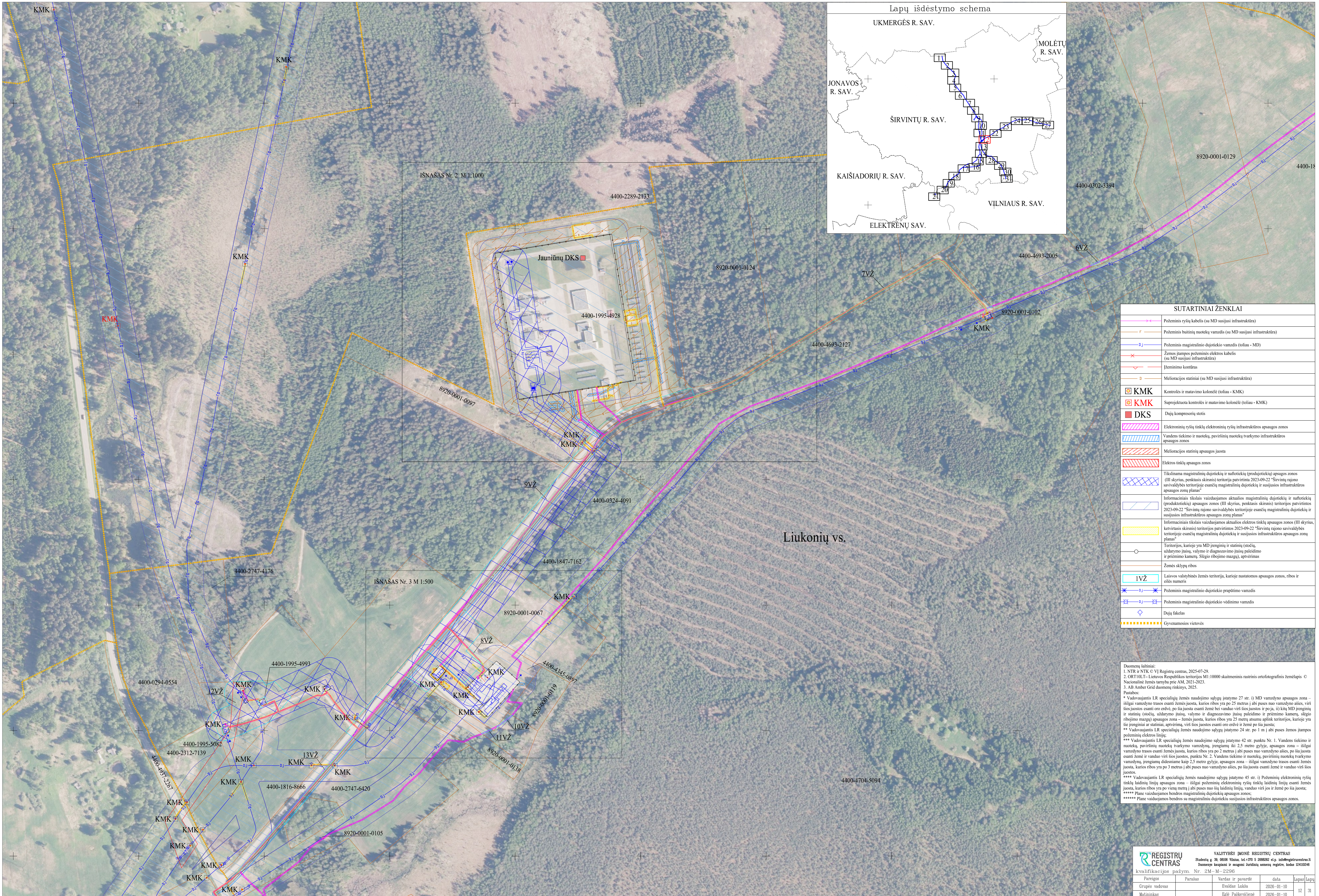
Pareigos	Parašas	Vardas ir pavardė	data	lapis	lapų
Grupės vadovas		Evaldas Lukša	2026-01-10	10	31
Matininkas		Eglė Paškevičienė	2026-01-10		



SUTARTINIAI ŽENKLAI	
	Požeminis magistralinio dujotiekio vamzdis (toliau - MD)
	Žemos įtampos požeminis elektros kabelis (su MD susijusi infrastruktūra)
	Kontrolės ir matavimo kolonėlė (toliau - KMK)
	Suprojektuota kontrolės ir matavimo kolonėlė (toliau - KMK)
	Informaciniais tikslais vaizduojamos aktualios magistralinių dujotiekių ir naftotiekių (produktiečių) apsaugos zonos (III skyrius, penktasis skirsnis) teritorijos patvirtintos 2023-09-22 "Širvintų rajono savivaldybės teritorijoje esančių magistralinių dujotiekių ir susijusios infrastruktūros apsaugos zonų planas"
	Informaciniais tikslais vaizduojamos aktualios elektros tinkle apsaugos zonos (III skyrius, ketvirtasis skirsnis) teritorijos patvirtintos 2023-09-22 "Širvintų rajono savivaldybės teritorijoje esančių magistralinių dujotiekių ir susijusios infrastruktūros apsaugos zonų planas"
	Gyvenamosios vietovės

Duomenų šaltiniai:
 1. NTR ir NTK G VI Registrų centras, 2023-07-29.
 2. ORF ULT - Lietuvos Respublikos teritorijos M1:10000 skaitmeninis rastrinis ortofotografinis žemėlapis © Nacionalinė žemės tarnyba prie AM, 2021-2023.
 3. AB Amber Grid duomenų rinkinys, 2025.

Pastabos:
 * Vadovaujantis LR specialiąjų žemės naudojimo sąlygų įstatymo 27 str. i) MD vamzdyno apsaugos zona – išilgai vamzdyno tramos esanti žemės juosta, kurios ribos yra po 25 metrus į abi puses nuo vamzdyno ašies, virš šios juostos esanti oro erdvė, po šia juosta esanti žemė bei vanduo virš šios juostos ir po ja, ii) kitų MD įrenginių ir statinių (stotelių, uždarymo įtaisų, valymo ir diagnostavimo įtaisų paleidimo ir priėmimo kamertių, slėgio ribojimo mazgų) apsaugos zona – žemės juosta, kurios ribos yra 25 metrai išoriniam aplink teritorijos, kurioje yra šie įrenginiai ar statiniai, aptverimą, virš šios juostos esanti oro erdvė ir žemė po šia juosta.
 ** Vadovaujantis LR specialiąjų žemės naudojimo sąlygų įstatymo 24 str. po 1 m į abi puses žemos įtampos požeminių elektros linijų.
 *** Vadovaujantis LR specialiąjų žemės naudojimo sąlygų įstatymo 42 str. punktu Nr. 1. Vandens tiekimo ir nuotekų, paviršinių nuotekų tvarkymo vamzdynų, įrengiamų iki 2,5 metro gylyje, apsaugos zona – išilgai vamzdyno tramos esanti žemės juosta, kurios ribos yra po 2 metrus į abi puses nuo vamzdyno ašies, po šia juosta esanti žemė ir vanduo virš šios juostos, punktu Nr. 2. Vandens tiekimo ir nuotekų, paviršinių nuotekų tvarkymo vamzdynų, įrengiamų didesniame kaip 2,5 metro gylyje, apsaugos zona – išilgai vamzdyno tramos esanti žemės juosta, kurios ribos yra po 3 metrus į abi puses nuo vamzdyno ašies, po šia juosta esanti žemė ir vanduo virš šios juostos.
 **** Vadovaujantis LR specialiąjų žemės naudojimo sąlygų įstatymo 45 str. i) Požeminių elektroninių ryšių tinklų laidinių linijų apsaugos zona – išilgai požeminių elektroninių ryšių tinklų laidinių linijų esanti žemės juosta, kurios ribos yra po vieną metrą į abi puses nuo šių laidinių linijų, vanduo virš jos ir žemė po šia juosta.
 ***** Plane vaizduojamos bendros su magistralinių dujotiekių susijusios infrastruktūros apsaugos zonos.



SUTARTINIAI ŽENKLAI	
	Požeminis ryšių kabelis (su MD susijusi infrastruktūra)
	Požeminis buitinių nuotekų vamzdis (su MD susijusi infrastruktūra)
	Požeminis magistralinio dujotiekio vamzdis (toliau - MD)
	Zeros įtampos požeminės elektros kabelis (su MD susijusi infrastruktūra)
	Žemėnimo kontūras
	Melioracijos statiniai (su MD susijusi infrastruktūra)
	KMK Kontrolės ir matavimo kolonėlė (toliau - KMK)
	Suprojektuota kontrolės ir matavimo kolonėlė (toliau - KMK)
	Dujų kompresorių stotis
	Elektroninių ryšių tinklų elektroninių ryšių infrastruktūros apsaugos zonos
	Vandens tiekimo ir nuotekų, paviršinių nuotekų tvarkymo infrastruktūros apsaugos zonos
	Melioracijos statinių apsaugos juosta
	Elektrės tinklų apsaugos zonos
	Tikslinama magistralinių dujotiekių ir naftotiekių (produktotiekių) apsaugos zonos (III skyrius, penktasis skirsnis) teritorija patvirtinta 2023-09-22 "Širvintų rajono savivaldybės teritorijoje esančių magistralinių dujotiekių ir susijusios infrastruktūros apsaugos zonų planas"
	Informaciniai tiksliai vaizduojamos aktualios magistralinių dujotiekių ir naftotiekių (produktotiekių) apsaugos zonos (III skyrius, penktasis skirsnis) teritorijos patvirtintos 2023-09-22 "Širvintų rajono savivaldybės teritorijoje esančių magistralinių dujotiekių ir susijusios infrastruktūros apsaugos zonų planas"
	Informaciniai tiksliai vaizduojamos aktualios elektrės tinklų apsaugos zonos (III skyrius, ketvirtasis skirsnis) teritorijos patvirtintos 2023-09-22 "Širvintų rajono savivaldybės teritorijoje esančių magistralinių dujotiekių ir susijusios infrastruktūros apsaugos zonų planas"
	Teritorijos, kuriose yra MD įrenginių ir statinių (stotelių, uždarymo įtaisų, valymo ir diagnostavimo įtaisų paleidimo ir priėmimo kambarių, slėgio ribojimo mazgų), aptvėrimas
	Žemės sklypų ribos
	Laisvos valstybinės žemės teritorija, kurioje nustatomos apsaugos zonos, ribos ir cėlis namams
	Požeminis magistralinio dujotiekio prapūtimo vamzdis
	Požeminis magistralinio dujotiekio vėdinimo vamzdis
	Dujų fakelas
	Gyvenamosios vietovės

Duomenų šaltiniai:
 1. NTR ir NTK © VĮ Registrų centras, 2025-07-29.
 2. ORTOLO - Lietuvos Respublikos teritorijos M1:10000 skaitmeninis rastrinis ortofotografinis žemėlapis © Nacionalinė žemės tarnyba prie AM, 2021-2023.
 3. AB Amber Grid duomenų rinkinys, 2025.

Pastabos:
 * Vadovaujantis LR specialiąjį žemės naudojimo sąlygų įstatymo 27 str. ii) MD vamzdžio apsaugos zona – išilgai vamzdžio trasos esanti žemės juosta, kurios ribos yra po 25 metrus į abi puses nuo vamzdžio ašies, virš šios juostos esanti oro erdvė, po šia juosta esanti žemė bei vanduo virš šios juostos ir po ja, ii) kiti MD įrenginių ir statinių (stotelių, uždarymo įtaisų, valymo ir diagnostavimo įtaisų paleidimo ir priėmimo kambarių, slėgio ribojimo mazgų) apsaugos zona – žemės juosta, kurios ribos yra 25 metrai atstumu aplink teritorijos, kurioje yra šie įrenginiai ar statiniai, aptvėrima, virš šios juostos esanti oro erdvė ir žemė po šia juosta.
 ** Vadovaujantis LR specialiąjį žemės naudojimo sąlygų įstatymo 24 str. po 1 m į abi puses žemės įtampos požeminių elektrės linijų.
 *** Vadovaujantis LR specialiąjį žemės naudojimo sąlygų įstatymo 42 str. punktu Nr. 1. Vandens tiekimo ir nuotekų, paviršinių nuotekų tvarkymo vamzdžių, įrengiamų iki 2,5 metro gylyje, apsaugos zona – išilgai vamzdžio trasos esanti žemės juosta, kurios ribos yra po 2 metrus į abi puses nuo vamzdžio ašies, po šia juosta esanti žemė ir vanduo virš šios juostos, punktu Nr. 2. Vandens tiekimo ir nuotekų, paviršinių nuotekų tvarkymo vamzdžių, įrengiamų didesniame kaip 2,5 metro gylyje, apsaugos zona – išilgai vamzdžio trasos esanti žemės juosta, kurios ribos yra po 3 metrus į abi puses nuo vamzdžio ašies, po šia juosta esanti žemė ir vanduo virš šios juostos.
 **** Vadovaujantis LR specialiąjį žemės naudojimo sąlygų įstatymo 45 str. ii) Požeminių elektroninių ryšių tinklų laidinių linijų apsaugos zona – išilgai požeminių elektroninių ryšių tinklų laidinių linijų esanti žemės juosta, kurios ribos yra po vieną metrą į abi puses nuo šiuo laidinių linijų, vanduo virš jos ir žemė po šia juosta.
 ***** Plane vaizduojamos bendros magistralinių dujotiekių susijusios infrastruktūros apsaugos zonos.
 ***** Plane vaizduojamos bendros su magistralinių dujotiekių susijusios infrastruktūros apsaugos zonos.

REGISTRŲ CENTRAS				
VALSTYBĖS ĮMONĖ REGISTRŲ CENTRAS				
Suduobės g. 38, 01000 Vilnius, tel.: +370 5 2668382 e-lp: info@registrurcentras.lt				
Duomenys kaupiami ir saugomi Juridinių asmenų registre kodas 124102046				
kvalifikacijos pažym. Nr. 2M-M-2296				
Pareigos	Parašas	Vardas ir pavardė	data	lapis/lapų
Grupės vadovas		Evaldas Laikša	2026-01-10	12 / 31
Mulininkas		Eglė Paškevičienė	2026-01-10	

IŠNAŠAS Nr. 2 M 1:1000

4400-2289-2133

Jauniūņu DKS ■

8920-0001-0124

4400-1995-4928

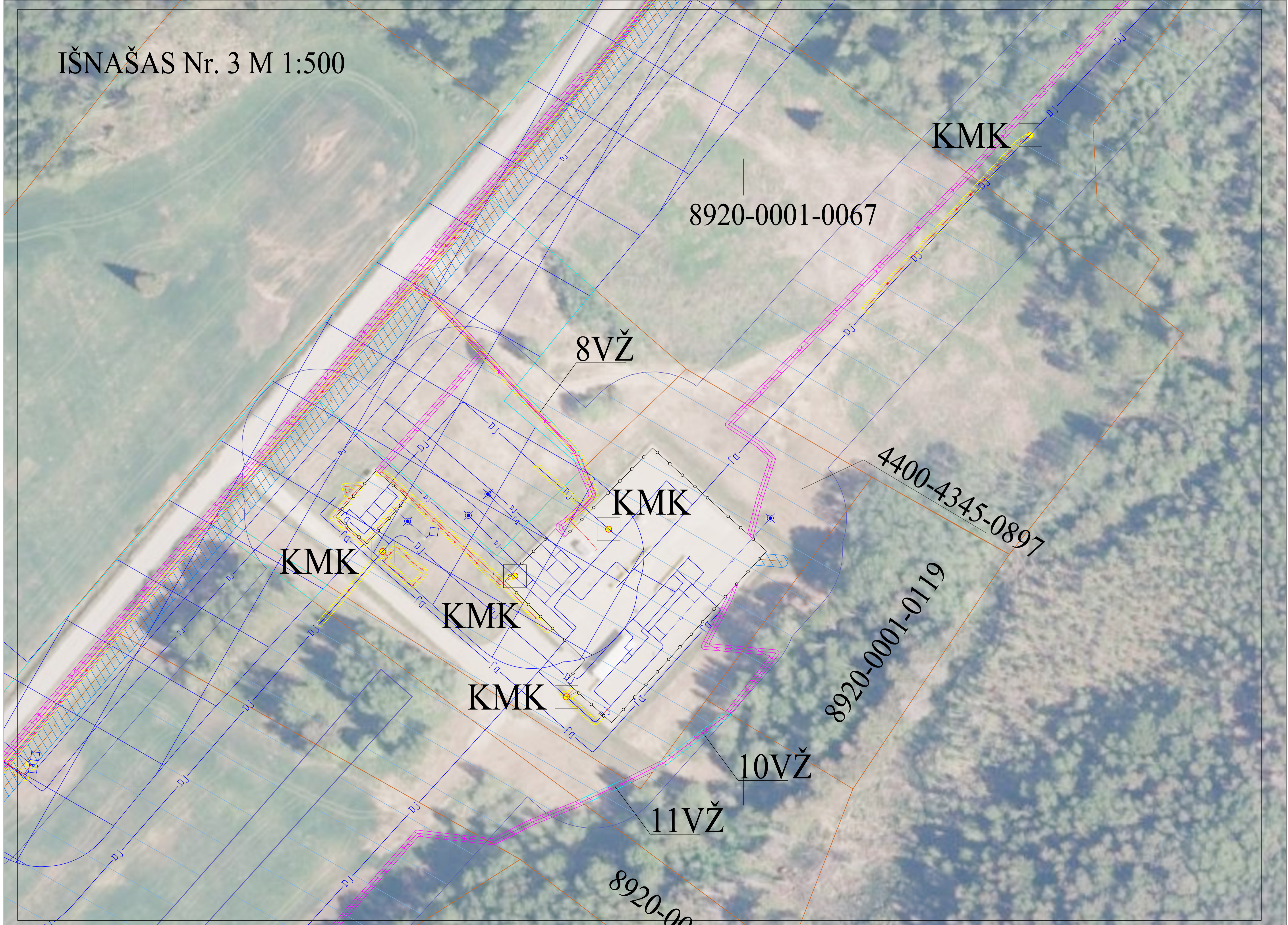
8920-0001-0097

KMK
KMK

44



IŠNAŠAS Nr. 3 M 1:500



8920-0001-0067

8VŽ

KMK

KMK

4400-4345-0897

KMK

KMK

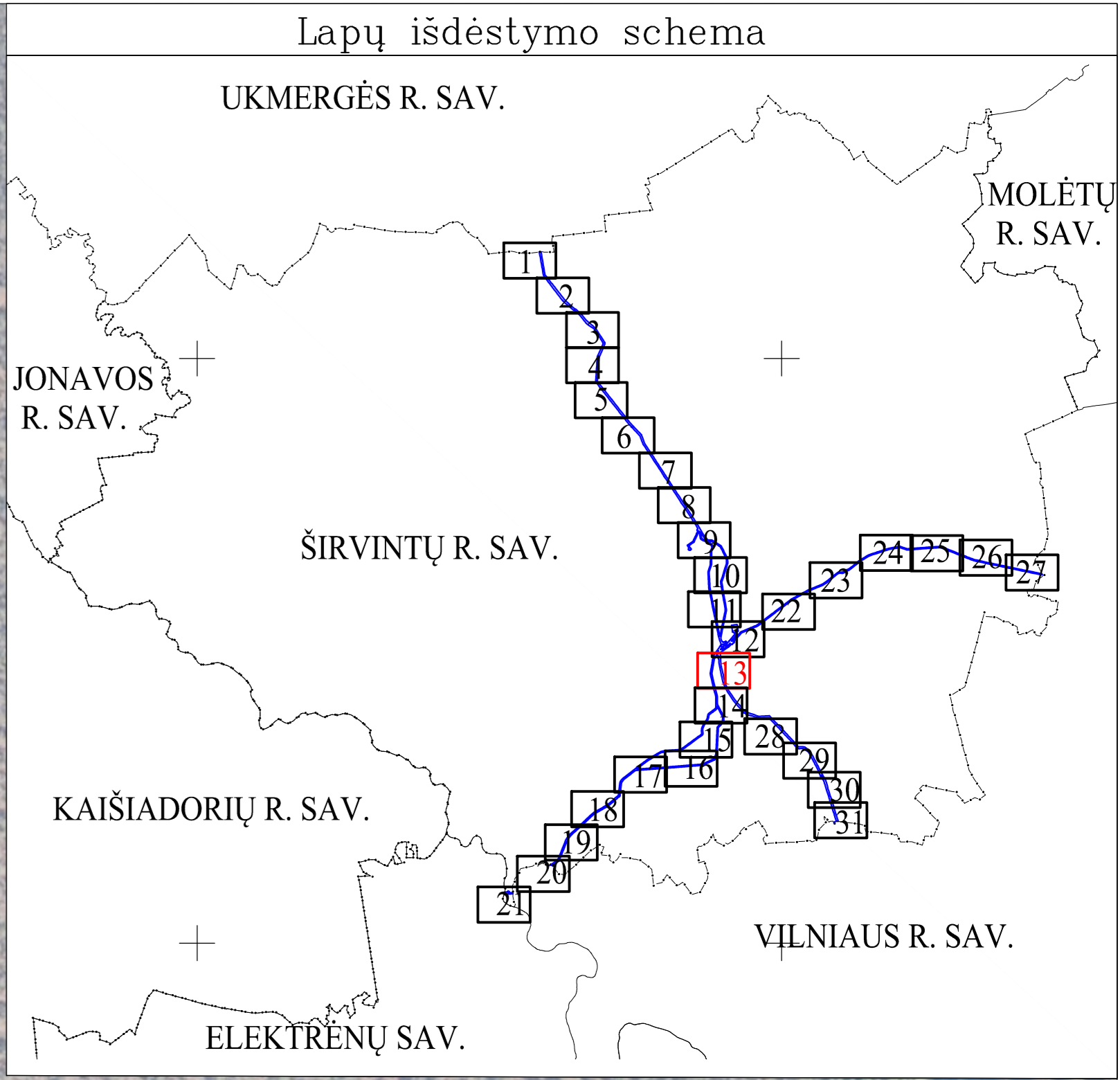
KMK

8920-0001-0119

10VŽ

11VŽ

8920-0001-0119



SUTARTINIAI ŽENKLAI	
	Požeminis ryšių kabelis (su MD susijusi infrastruktūra)
	Požeminis buitinių nuotekų vamzdis (su MD susijusi infrastruktūra)
	Požeminis magistralinio dujotiečio vamzdis (toliau - MD)
	Žemos įtampos požeminės elektros kabelis (su MD susijusi infrastruktūra)
	KMK Kontrolės ir matavimo kolonėlė (toliau - KMK)
	Suprojektuota kontrolės ir matavimo kolonėlė (toliau - KMK)
	Elektroninių ryšių tinklų elektroninių ryšių infrastruktūros apsaugos zonos
	Vandens tiekimo ir nuotekų, paviršinių nuotekų tvarkymo infrastruktūros apsaugos zonos
	Informaciniais tikslais vaizduojamos aktualios magistralinių dujotiečių ir naftotiečių (produktotiečių) apsaugos zonos (III skyrius, penktasis skirsnis) teritorijos pavirtintos 2023-09-22 "Širvintų rajono savivaldybės teritorijoje esančių magistralinių dujotiečių ir susijusios infrastruktūros apsaugos zonių planas"
	Informaciniais tikslais vaizduojamos aktualios elektros tinklų apsaugos zonos (III skyrius, ketvirtasis skirsnis) teritorijos pavirtintos 2023-09-22 "Širvintų rajono savivaldybės teritorijoje esančių magistralinių dujotiečių ir susijusios infrastruktūros apsaugos zonių planas"
	Teritorijos, kurioje yra MD įrenginių ir statinių (stotelių, uždarymo įtaisų, valymo ir diagnostavimo įtaisų paleidimo ir priėmimo kamelių, slėgio ribojimo mazgų), apvėrimas
	Žemės sklypų ribos
	IVŽ Laivos valstybinės žemės teritorija, kurioje nustatomos apsaugos zonos, ribos ir cėlis numeris
	Požeminis magistralinio dujotiečio prapūtimo vamzdis
	Požeminis magistralinio dujotiečio vėdinimo vamzdis
	Dujų fakelas
	Gyvenamosios vietovės

Duomenų šaltiniai:
 1. NTR ir NTK © VĮ Registrų centras, 2025-07-29.
 2. ORTIOLE - Lietuvos Respublikos teritorijos MI:10000 skaitmeninis rastrinis ortofotografinis žemėlapis © Nacionalinė žemės tarnyba prie AM, 2021-2023.
 3. AIB Amber Grid duomenų rinkinys, 2025.
 Pastabos:
 * Vadovaujantis LR specialiųjų žemės naudojimo sąlygų įstatymo 27 str. i) MD vamzdžio apsaugos zona – išilgai vamzdžio trasos esanti žemės juosta, kurios ribos yra po 25 metrus į abi puses nuo vamzdžio ašies, virš šios juostos esanti oro erdvė, po šia juosta esanti žemė bei vanduo virš šios juostos ir po ja, iki kito MD įrenginio ir statinių (stotelių, uždarymo įtaisų, valymo ir diagnostavimo įtaisų paleidimo ir priėmimo kamelių, slėgio ribojimo mazgų) apsaugos zona – žemės juosta, kurios ribos yra 25 metrų atstumu aplink teritorijos, kurioje yra šie įrenginiai ar statiniai, apvėrimą, virš šios juostos esanti oro erdvė ir žemė po šia juosta;
 ** Vadovaujantis LR specialiųjų žemės naudojimo sąlygų įstatymo 24 str. po 1 m į abi puses žemos įtampos požeminis elektros linijai;
 *** Vadovaujantis LR specialiųjų žemės naudojimo sąlygų įstatymo 42 str. punktu Nr. 1. Vandens tiekimo ir nuotekų, paviršinių nuotekų tvarkymo vamzdžių, įrengiamų iki 2,5 metro gylyje, apsaugos zona – išilgai vamzdžio trasos esanti žemės juosta, kurios ribos yra po vieną metrą į abi puses nuo šių laidinių linijų, vanduo virš jos ir žemė po šia juosta;
 **** Vadovaujantis LR specialiųjų žemės naudojimo sąlygų įstatymo 45 str. i) Požeminių elektroninių ryšių tinklų laidinių linijų apsaugos zona – išilgai požeminių elektroninių ryšių tinklų laidinių linijų esanti žemės juosta, kurios ribos yra po vieną metrą į abi puses nuo šių laidinių linijų, vanduo virš jos ir žemė po šia juosta;
 ***** Plane vaizduojamos bendros su magistraliniu dujotiečiu susijusios infrastruktūros apsaugos zonos.

IŠNAŠAS Nr. 4 M 1:500

8907-0005-0078

KMK

4400-2088-7323

KMK

KMK

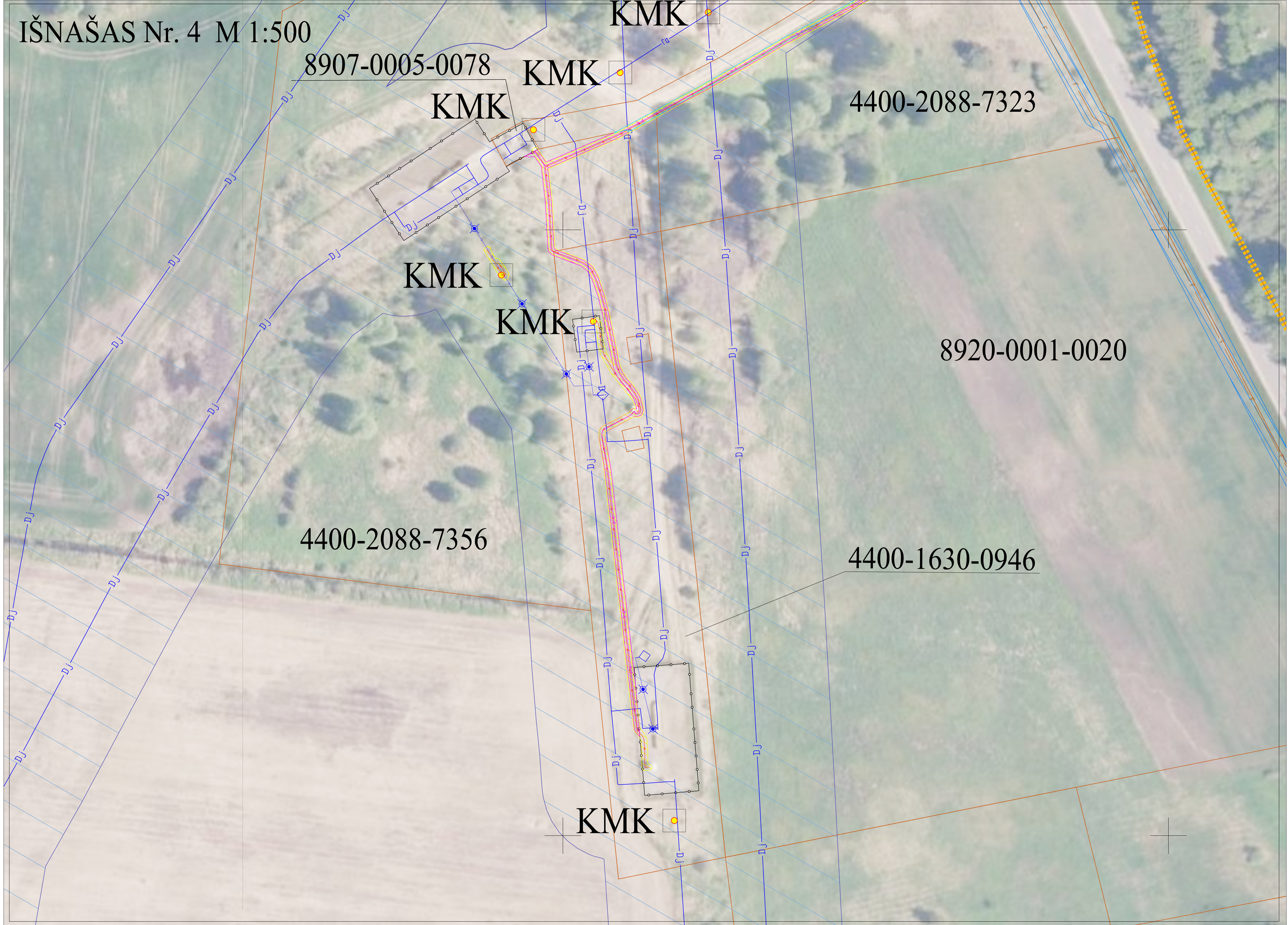
KMK

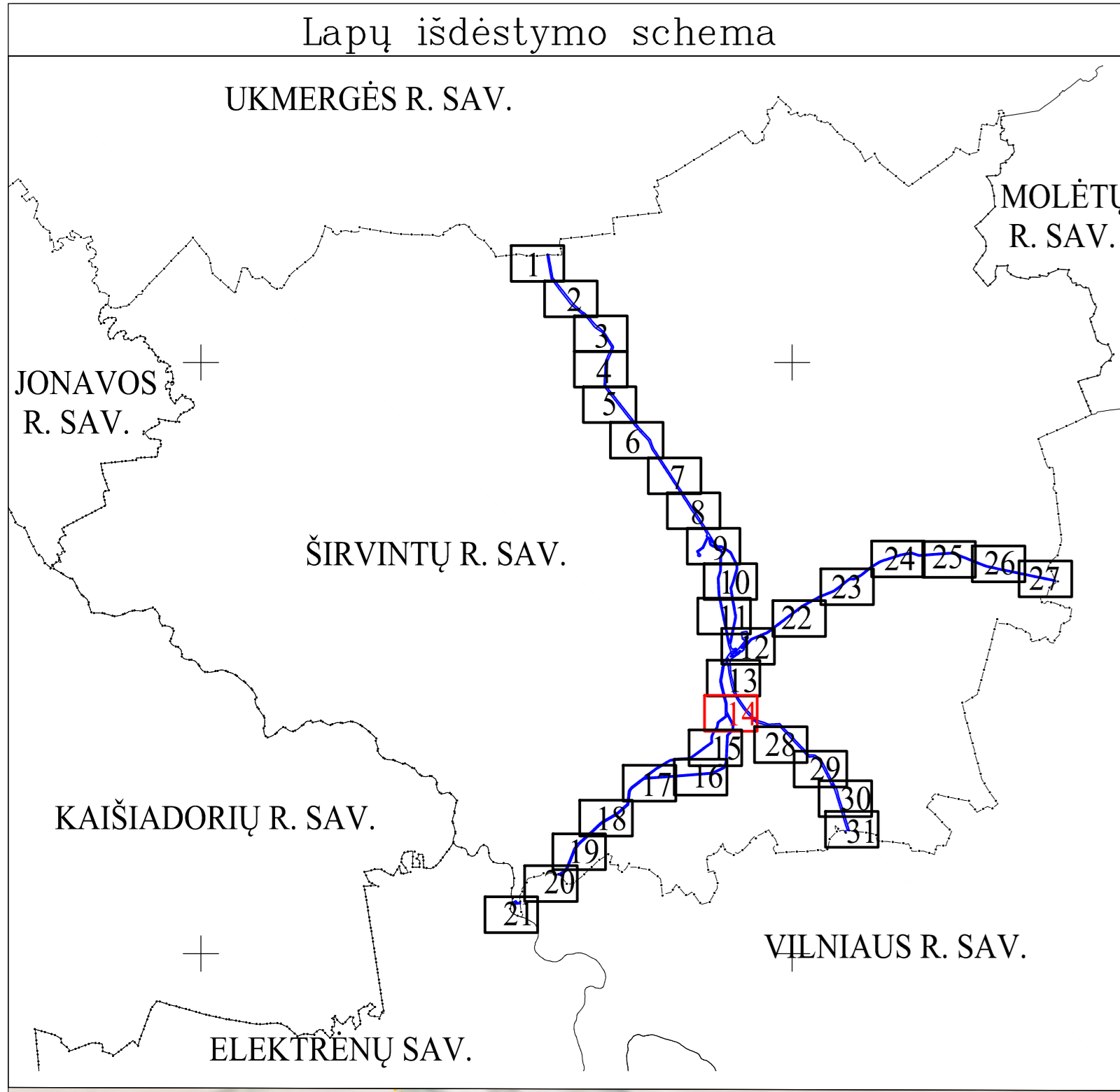
8920-0001-0020

4400-2088-7356

4400-1630-0946

KMK





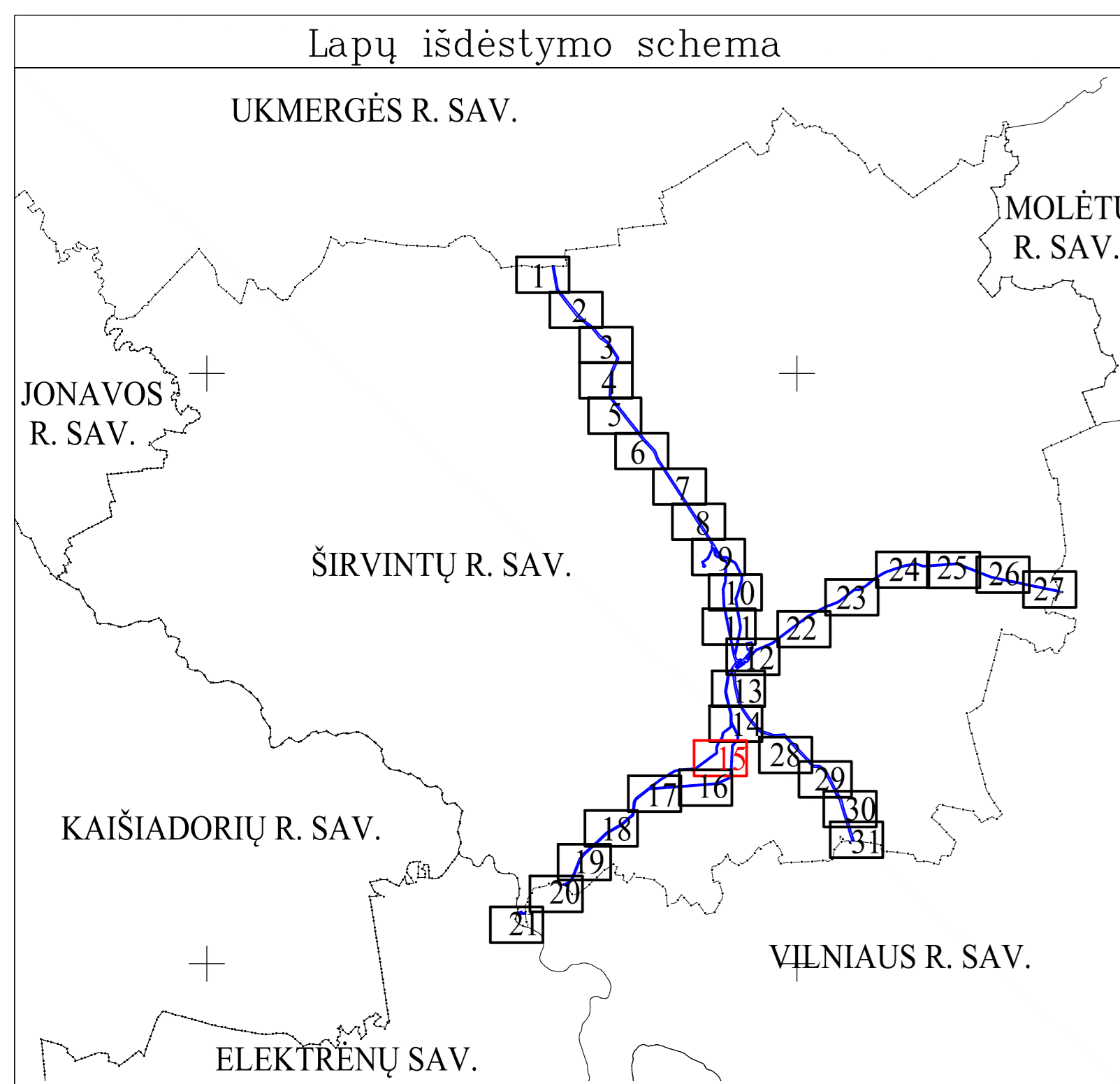
SUTARTINIAI ŽENKLAI	
	Požeminis magistralinio dujotiekio vamzdis (toliau - MD)
	Žemos įtampos požeminės elektros kabelis (su MD susijusi infrastruktūra)
	Kontrolės ir matavimo kolonėlė (toliau - KMK)
	Suprojektuota kontrolės ir matavimo kolonėlė (toliau - KMK)
	Katodinės apsaugos stotis
	Informaciniai tiksliai vaizduojamos aktualios magistralinių dujotiekių ir naftotiekių (produktotiekių) apsaugos zonos (III skyrius, penktasis skirsnis) teritorijos patvirtintos 2023-09-22 "Širvintų rajono savivaldybės teritorijoje esančių magistralinių dujotiekių ir susijusios infrastruktūros apsaugos zonų planas"
	Informaciniai tiksliai vaizduojamos aktualios elektros tinkle apsaugos zonos (III skyrius, ketvirtasis skirsnis) teritorijos patvirtintos 2023-09-22 "Širvintų rajono savivaldybės teritorijoje esančių magistralinių dujotiekių ir susijusios infrastruktūros apsaugos zonų planas"
	Dujų fakelas
	Požeminis magistralinio dujotiekio vėdinimo vamzdis
	Anodinis žemėklis
	Gyvenamosios vietovės

Duomenų šaltiniai:
 1. NTR ir NTK © VĮ Registrų centras, 2025-07-29.
 2. ORTOLOIT – Lietuvos Respublikos teritorijos M1:10000 skaitmeninis rastrinis ortofotografinis žemėlapis © Nacionalinė žemės tarnyba prie AM, 2021-2023.
 3. AB Amber Grid duomenų rinkinys, 2025.

Pastabos:
 * Vadovaujantis LR specialiąją žemės naudojimo sąlygų įstatymo 27 str. i) MD vamzdžio apsaugos zona – išilgai vamzdžio trasos esanti žemės juosta, kurios ribos yra po 25 metrus į abi puses nuo vamzdžio ašies, vis šios juostos esanti oro erdvė, po šia juosta esanti žemė bei vanduo virš šios juostos ir po ją, iš kitų MD renginių ir statinių (stotelių, uždarymo įtaisų, valymo ir diagnozavimo įtaisų paleidimo ir priėmimo kamerų, slėgio ribojimo mazgų) apsaugos zona – žemės juosta, kurios ribos yra 25 metrų atstumu aplink teritorijos, kurioje yra šie renginiai ar statiniai, apertimų, virš šios juostos esanti oro erdvė ir žemė po šia juosta.
 ** Vadovaujantis LR specialiąją žemės naudojimo sąlygų įstatymo 24 str. po 1 m į abi puses žemos įtampos požeminių elektros linijų.
 *** Vadovaujantis LR specialiąją žemės naudojimo sąlygų įstatymo 42 str. punktu Nr. 1. Vandens tiekimo ir nuotekų paviršinių nuotekų tvarkymo vamzdžio įrengimui iki 2,5 metro gylyje, apsaugos zona – išilgai vamzdžio trasos esanti žemės juosta, kurios ribos yra po 2 metrus į abi puses nuo vamzdžio ašies, po šia juosta esanti žemė ir vanduo virš šios juostos, punktu Nr. 2. Vandens tiekimo ir nuotekų paviršinių nuotekų tvarkymo vamzdžio įrengimui gilesniame kaip 2,5 metro gylyje, apsaugos zona – išilgai vamzdžio trasos esanti žemės juosta, kurios ribos yra po 3 metrus į abi puses nuo vamzdžio ašies, po šia juosta esanti žemė ir vanduo virš šios juostos.
 **** Vadovaujantis LR specialiąją žemės naudojimo sąlygų įstatymo 45 str. i) Požeminių elektroninių ryšių tinklų laidinių linijų apsaugos zona – išilgai požeminių elektroninių ryšių tinklų laidinių linijų esanti žemės juosta, kurios ribos yra po vieną metrą į abi puses nuo šių laidinių linijų, vanduo virš jos ir žemė po šia juosta.
 ***** Plane vaizduojamos bendros magistralinių dujotiekių apsaugos zonos;
 ***** Plane vaizduojamos bendros su magistralinių dujotiekių susijusios infrastruktūros apsaugos zonos.

REGISTRŲ CENTRAS		VALSTYBĖS ĮMONĖ REGISTRŲ CENTRAS	
kvalifikacijos pažym. Nr. 2M-M-2296		Studentų g. 36, 06100 Vilnius, tel. +370 5 2668282 el.p. info@registracentras.lt	
Pareigoje	Parašas	Vardas ir pavardė	data
Grupės vadovas		Evaldas Laška	2026-01-10
Matininkas		Regė Paškevičienė	2026-01-10
			14 31

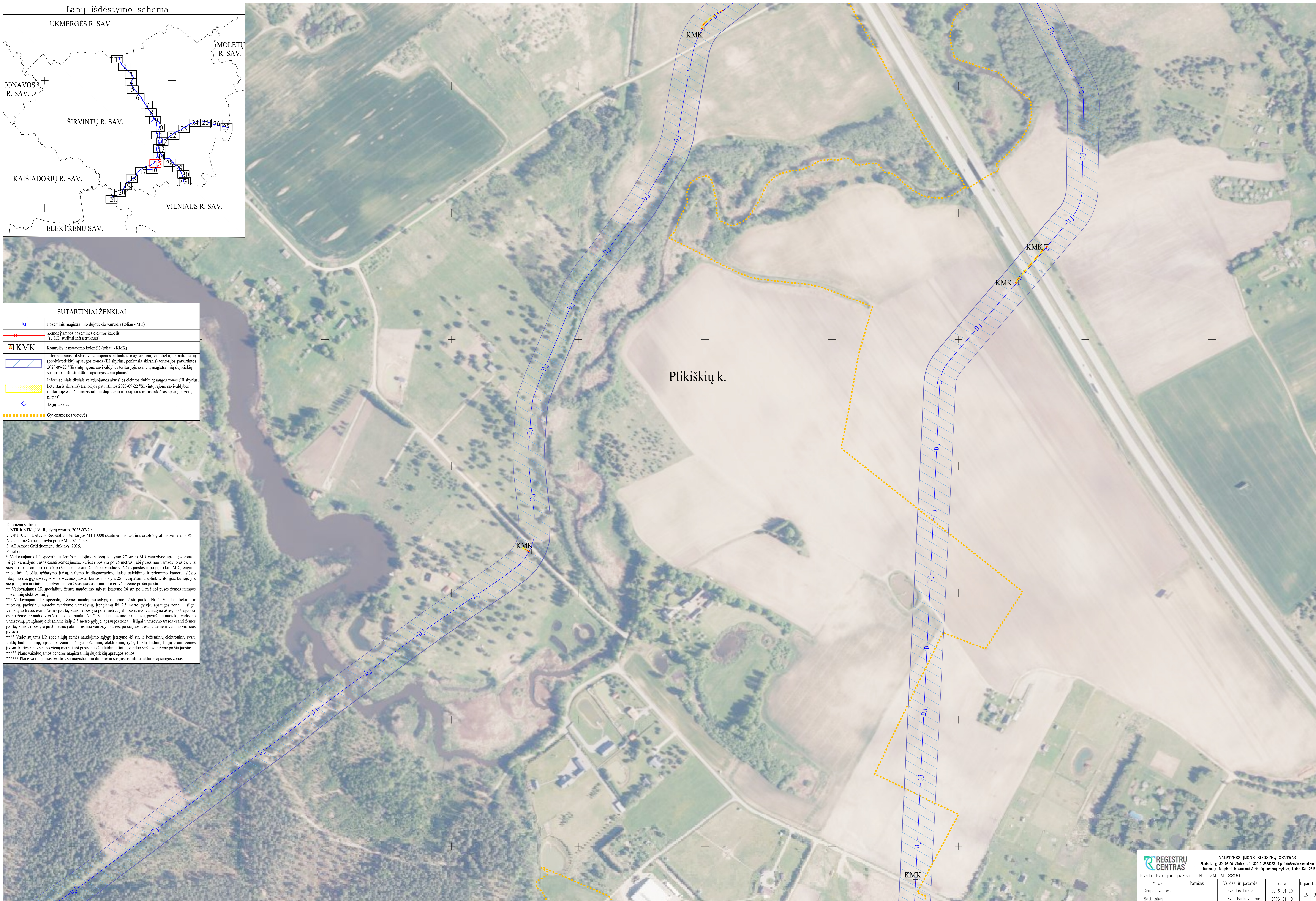




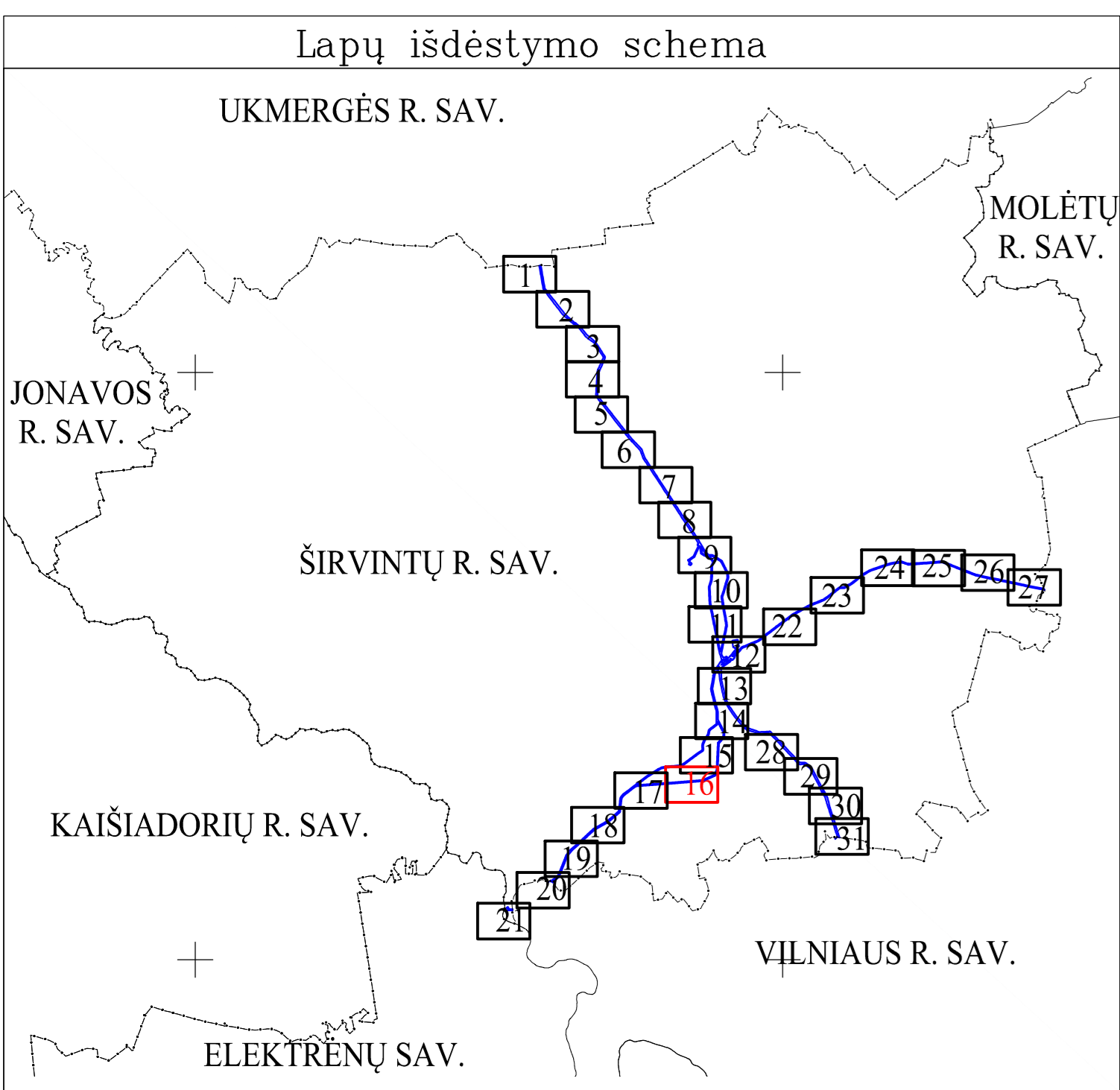
SUTARTINIAI ŽENKLAI	
	Potėminis magistralinio dujotiečio vamzdis (toliau - MD)
	Žemės įtampos potėminis elektros kabelis (su MD susijusios infrastruktūra)
	Kontrolės ir matavimo kolonėlė (toliau - KMK)
	Informaciniais tikslais vaizduojamos aktualios magistralinių dujotiekių ir matotiekių (produktotiekių) apsaugos zonos (III skyrius, penktasis skirsnis) teritorijos patvirtintos 2023-09-22 "Širvintų rajono savivaldybės teritorijoje esančių magistralinių dujotiekių ir susijusios infrastruktūros apsaugos zonų planas"
	Informaciniais tikslais vaizduojamos aktualios elektros tinklų apsaugos zonos (III skyrius, ketvirtasis skirsnis) teritorijos patvirtintos 2023-09-22 "Širvintų rajono savivaldybės teritorijoje esančių magistralinių dujotiekių ir susijusios infrastruktūros apsaugos zonų planas"
	Dujų fakelas
	Gyvenamosios vietovės

Duomenų šaltiniai:
1. NTR ir NIK © VJ Registrų centras, 2025-07-29
2. ORTOULIT - Lietuvos Respublikos teritorijos M1:10000 skaitmeninis rastrinis ortofotografinis žemėlapis © Nacionalinė žemės tarnyba prie AM, 2021-2023.
3. AB Amber Grid duomenų rinkinys, 2025.

Pastabos:
* Vadovaujantis LR specialiąjų žemės naudojimo sąlygų įstatymo 27 str. i) MD vamzdyno apsaugos zona – išilgai vamzdyno trasos esanti žemės juosta, kurios ribos yra po 25 metrus į abi puses nuo vamzdyno ašies, virš šios juostos esanti oro erdvė, po šia juosta esanti žemė bei vanduo virš šios juostos ir po ja, ii) kitų MD įrenginių ir statinių (stotelių, uždarymo įtaisų, valymo ir diagnostavimo įtaisų paleidimo ir priėmimo kambarių, slėgio ribojimo magų) apsaugos zona – žemės juosta, kurios ribos yra 25 metrų atstumu aplink teritorijos, kurioje yra šie įrenginiai ar statiniai, apvertimą, virš šios juostos esanti oro erdvė ir žemė po šia juosta.
** Vadovaujantis LR specialiąjų žemės naudojimo sąlygų įstatymo 24 str. po 1 m į abi puses žemės įtampos potėminių elektros linijų.
*** Vadovaujantis LR specialiąjų žemės naudojimo sąlygų įstatymo 42 str. punktu Nr. 1. Vandens tiekimo ir nuotekų, paviršinių nuotekų tvarkymo vamzdynų, įrengimų iki 2,5 metro gylyje, apsaugos zona – išilgai vamzdyno trasos esanti žemės juosta, kurios ribos yra po 2 metrus į abi puses nuo vamzdyno ašies, po šia juosta esanti žemė ir vanduo virš šios juostos, punktu Nr. 2. Vandens tiekimo ir nuotekų, paviršinių nuotekų tvarkymo vamzdynų, įrengimų didesniame kaip 2,5 metro gylyje, apsaugos zona – išilgai vamzdyno trasos esanti žemės juosta, kurios ribos yra po 3 metrus į abi puses nuo vamzdyno ašies, po šia juosta esanti žemė ir vanduo virš šios juostos.
**** Vadovaujantis LR specialiąjų žemės naudojimo sąlygų įstatymo 45 str. i) Plokštinių elektroninių ryšių tinklų laidinių linijų apsaugos zona – išilgai potėminių elektroninių ryšių tinklų laidinių linijų esanti žemės juosta, kurios ribos yra po vieną metrą į abi puses nuo šių laidinių linijų, vanduo virš jos ir žemė po šia juosta;
***** Plane vaizduojamos bendros magistralinių dujotiekių apsaugos zonos;
***** Plane vaizduojamos bendros su magistraliniu dujotiekiu susijusios infrastruktūros apsaugos zonos.



REGISTRŲ CENTRAS		VALSTYBĖS ĮMONĖ REGISTRŲ CENTRAS			
kvalifikacijos pažym. Nr. 2M-M-2296		Studentų g. 30, 08108 Vilnius, tel. +370 5 2666392 el.p. info@registrųcentras.lt			
Pareigos		Parašas	Vardas ir pavardė	data	lapas/lapų
Grupės vadovas			Evaldas Lukša	2026-01-10	15 / 31
Matlininkas			Elgija Paškevičienė	2026-01-10	



SUTARTINIAI ŽENKLAI

	Požeminis magistralinio dujotiekio vamzdis (toliau - MD)
	KMK
	Informaciniais tikslais vaizduojamos aktualios magistralinių dujotiekių ir naftotiekių (produktotiekių) apsaugos zonos (III skyrius, penktasis skirsnis) teritorijos pavirštinės 2023-09-22 "Širvintų rajono savivaldybės teritorijoje esančių magistralinių dujotiekių ir susijusios infrastruktūros apsaugos zonų planas"
	Gyvenamosios vietovės

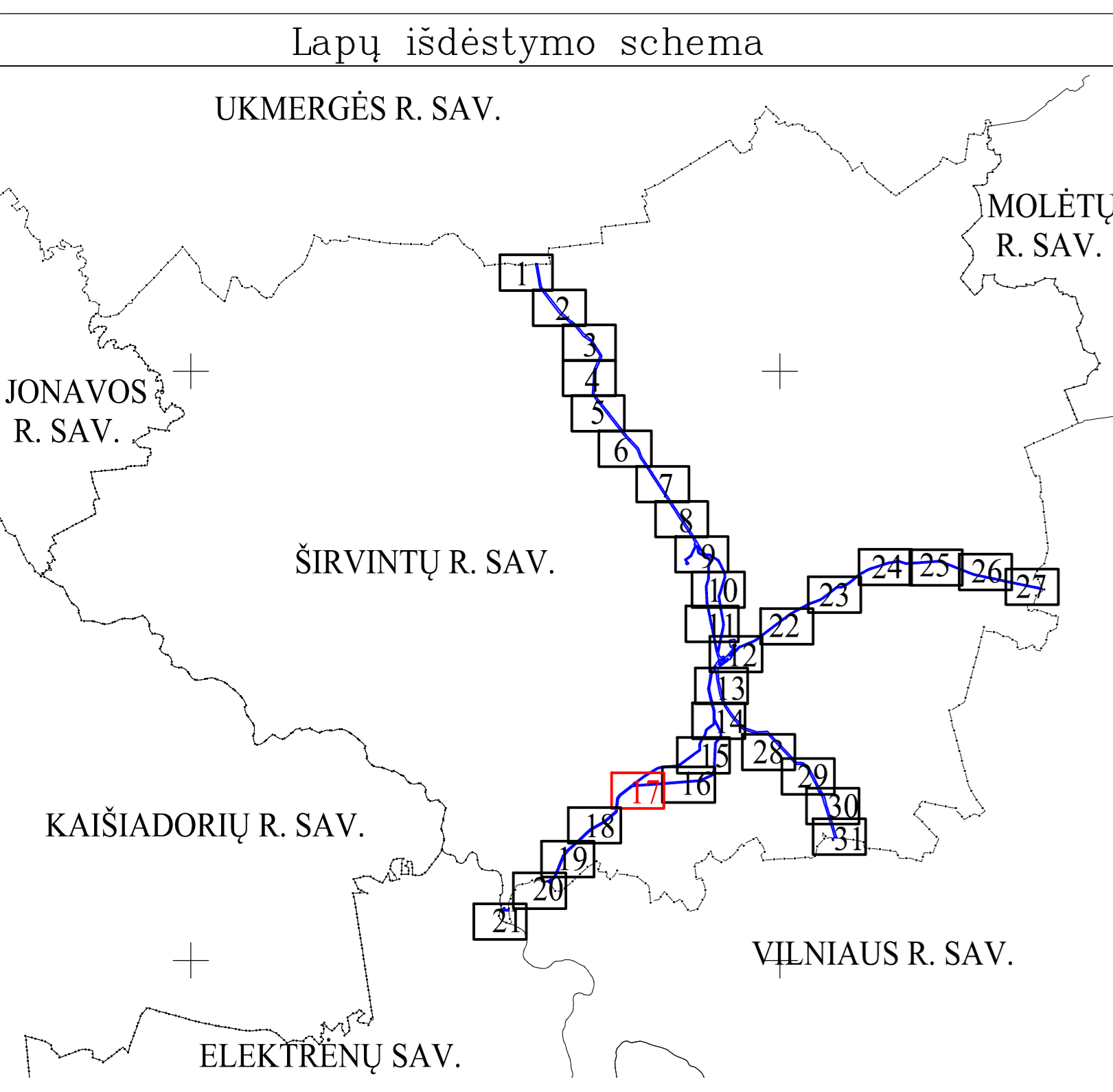
Duomenų šaltiniai:
 1. NTR ir NTK © VĮ Registrų centras, 2025-07-29.
 2. ORTHOLT - Lietuvos Respublikos teritorijos M1:10000 skaitmeninis rastrinis ortofotografinis žemėlapis © Nacionalinė žemės tarnyba prie AM, 2021-2023.
 3. AB Amber Grid duomenų rinkinys, 2025.

Pastabos:
 * Vadovaujantis LR specialiąjų žemės naudojimo sąlygų įstatymo 27 str. 1) MD vamzdyno apsaugos zona – išilgai vamzdyno trasos esanti žemės juosta, kurios ribos yra po 25 metrus į abi puses nuo vamzdyno ašies, virš šios juostos esanti oro erdvė, po šia juosta esanti žemė bei vanduo virš šios juostos ir po ja. 1) I) MD įrenginių ir statinių (stotelių, uždarymo įtaisų, valymo ir diagnostavimo įtaisų paleidimo ir priėmimo kamerų, slėgio ribojimo mazgų) apsaugos zona – žemės juosta, kurios ribos yra 25 metrų atstumu aplink teritorijos, kurioje yra šie įrenginiai ar statiniai, apvertimą, virš šios juostos esanti oro erdvė ir žemė po šia juosta.
 ** Vadovaujantis LR specialiąjų žemės naudojimo sąlygų įstatymo 24 str. po 1 m į abi puses žemos įtampos požeminių elektros linijų.
 *** Vadovaujantis LR specialiąjų žemės naudojimo sąlygų įstatymo 42 str. punktu Nr. 1. Vandens tiekimo ir nuotekų, paviršinių nuotekų tvarkymo vamzdynų, įrenginių iki 2,5 metro gylyje, apsaugos zona – išilgai vamzdyno trasos esanti žemės juosta, kurios ribos yra po 2 metrus į abi puses nuo vamzdyno ašies, po šia juosta esanti žemė ir vanduo virš šios juostos, punktu Nr. 2. Vandens tiekimo ir nuotekų, paviršinių nuotekų tvarkymo vamzdynų, įrengimų didesniais kaip 2,5 metro gylyje, apsaugos zona – išilgai vamzdyno trasos esanti žemės juosta, kurios ribos yra po 3 metrus į abi puses nuo vamzdyno ašies, po šia juosta esanti žemė ir vanduo virš šios juostos.
 **** Vadovaujantis LR specialiąjų žemės naudojimo sąlygų įstatymo 45 str. 1) Požeminių elektroninių ryšių tinklų laidinių linijų apsaugos zona – išilgai požeminių elektroninių ryšių tinklų laidinių linijų esanti žemės juosta, kurios ribos yra po vieną metrą į abi puses nuo šių laidinių linijų, vanduo virš jos ir žemė po šia juosta.
 ***** Plane vaizduojamos bendros magistralinių dujotiekių apsaugos zonos.
 ***** Plane vaizduojamos bendros su magistraliniu dujotiekiu susijusios infrastruktūros apsaugos zonos.

REGISTRŲ CENTRAS VALSTYBĖS ĮMONĖ REGISTRŲ CENTRAS
 Statulėnų g. 39, 00109 Vilnius, tel. +370 6 288882 el.p. info@registrurcentras.lt
 Duomenys kaupiami ir saugomi Juridinių asmenų registre, kodas 12410246

kvalifikacijos pažym. Nr. 2M-M-2296

Pareigos	Parašas	Vardas ir pavardė	data	Lapas	Lapų
Grupės vadovas		Eveldas Lukša	2026-01-10	16	31
Molūninkas		Eglė Paškevičienė	2026-01-10		



SUTARTINIAI ŽENKLAI

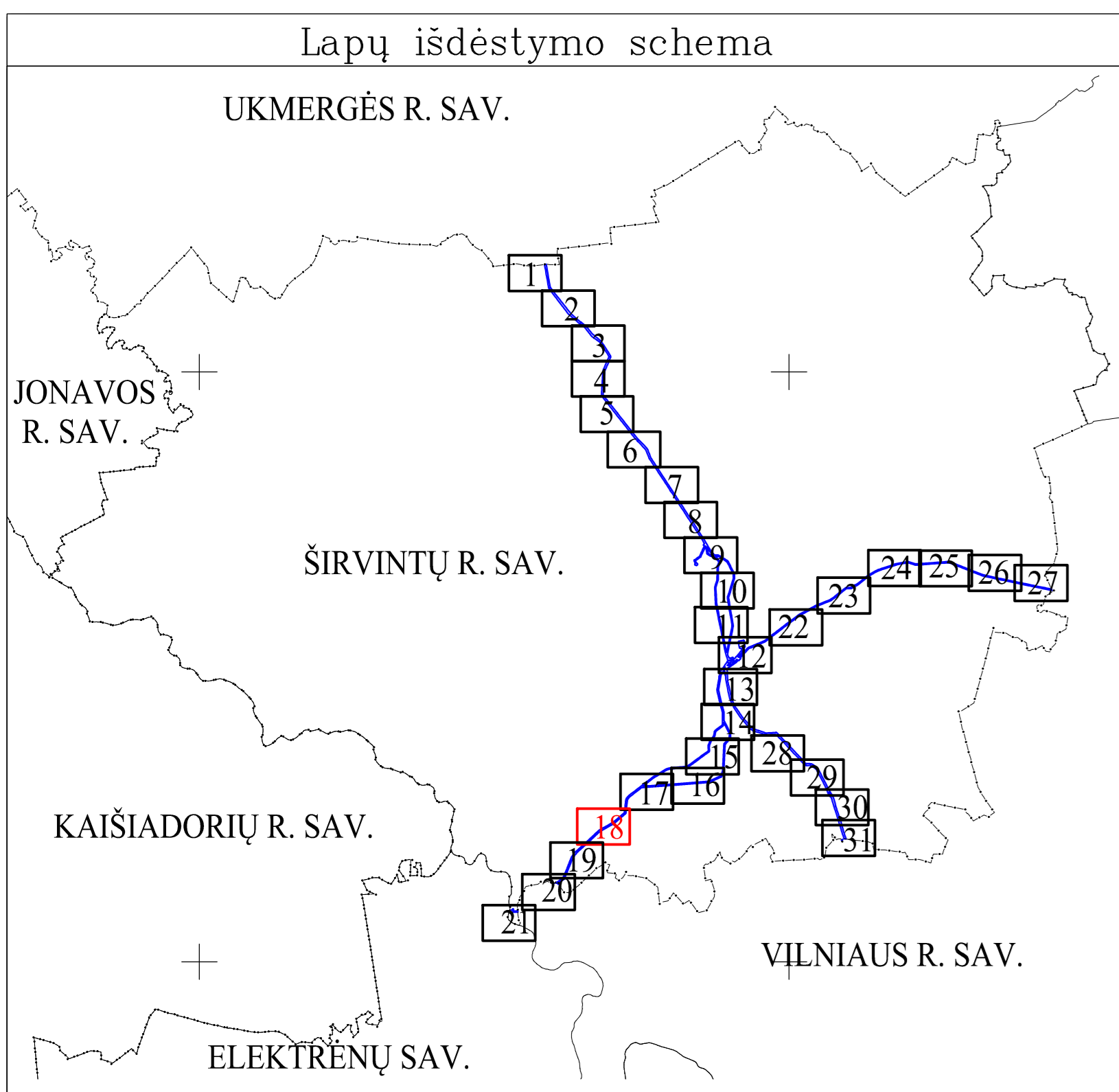
	Požeminis magistralinis dujotiekio vamzdis (toliau - MD)
	Žemės įtampos požeminis elektros kabelis (su MD susijusi infrastruktūra)
	Kontrolės ir matavimo kolonėlė (toliau - KMK)
	Informaciniais tikslais vaizduojamos aktualios magistralinių dujotiekių ir naftotiekių (produktotiekių) apsaugos zonos (III skyrius, penktasis skirsnis) teritorijos patvirtintos 2023-09-22 "Širvintų rajono savivaldybės teritorijoje esančių magistralinių dujotiekių ir susijusios infrastruktūros apsaugos zona planas"
	Informaciniais tikslais vaizduojamos aktualios elektros tinklų apsaugos zonos (III skyrius, ketvirtasis skirsnis) teritorijos patvirtintos 2023-09-22 "Širvintų rajono savivaldybės teritorijoje esančių magistralinių dujotiekių ir susijusios infrastruktūros apsaugos zona planas"
	Gyvenamosios vietovės

Duomenų šaltiniai:
 1. NTR ir NTK © VI Registrų centras, 2025-07-29.
 2. ORT10LT - Lietuvos Respublikos teritorijos M1:10000 skaitmeninis rastrinis ortofotografinis žemėlapis © Nacionalinė žemės tarnyba prie AM, 2021-2023.
 3. AB Amber Grid duomenų rinkinys, 2025.

Pastabos:
 * Vadovaujantis LR specialiąjį žemės naudojimo sąlygų įstatymo 27 str. ii) MD vamzdyno apsaugos zona – išilgai vamzdyno trasos esanti žemės juosta, kurios ribos yra po 25 metrus į abi puses nuo vamzdyno ašies, virš šios juostos esanti oro ervė, po šia juosta esanti žemė bei vanduo virš šios juostos ir po ją, ii) kitų MD įrenginių ir statinių tūtečių, vėdinimo įtaisų, valymo ir diagnostavimo įtaisų paleidimo ir priėmimo kamarių, elego ribojimo mazgų apsaugos zona – žemės juosta, kurios ribos yra 25 metrų atstumu aplink teritorijos, kurioje yra šie įrenginiai ir statiniai, aptvėrimą, virš šios juostos esanti oro ervė ir žemė po šia juosta;
 ** Vadovaujantis LR specialiąjį žemės naudojimo sąlygų įstatymo 24 str. po 1 m į abi puses žemės įtampos požeminių elektros linijų;
 *** Vadovaujantis LR specialiąjį žemės naudojimo sąlygų įstatymo 42 str. punktu Nr. 1. Vandens tiekimo ir nuotekų, paviršinių nuotekų tvarkymo vamzdynų, įrengiamų iki 2,5 metro gylyje, apsaugos zona – išilgai vamzdyno trasos esanti žemės juosta, kurios ribos yra po 2 metrus į abi puses nuo vamzdyno ašies, po šia juosta esanti žemė ir vanduo virš šios juostos, punktu Nr. 2. Vandens tiekimo ir nuotekų, paviršinių nuotekų tvarkymo vamzdynų, įrengiamų didesniau kaip 2,5 metro gylyje, apsaugos zona – išilgai vamzdyno trasos esanti žemės juosta, kurios ribos yra po 3 metrus į abi puses nuo vamzdyno ašies, po šia juosta esanti žemė ir vanduo virš šios juostos.
 **** Vadovaujantis LR specialiąjį žemės naudojimo sąlygų įstatymo 45 str. i) Požeminių elektroninių ryšių tinklų laidinių linijų apsaugos zona – išilgai požeminių elektroninių ryšių tinklų laidinių linijų esanti žemės juosta, kurios ribos yra po vieną metrą į abi puses nuo šių laidinių linijų, vanduo virš jos ir žemė po šia juosta;
 ***** Plane vaizduojamos bendros magistralinių dujotiekių apsaugos zonos;
 ***** Plane vaizduojamos bendros su magistraliniu dujotiekiu susijusios infrastruktūros apsaugos zonos.



REGISTRŲ CENTRAS		VALSTYBĖS ĮMONĖ REGISTRŲ CENTRAS		
kvalifikacijos pažym. Nr. 2M-M-2296		Statutinis g. 2A, 01000 Vilnius, tel. 870 6 288822 el. p. info@registrucentras.lt		
Domenų kaupimui ir sąaugai Juridinių asmenų registre, kodas 12410246				
Pareigos	Parašas	Vardas ir pavardė	data	lapas/lapai
Grupės vadovas		Evaldas Lukša	2026-01-10	17 / 31
Motinininkas		Eglė Paškevičiūtė	2026-01-10	



SUTARTINIAI ŽENKLAI

	Požeminis magistralinio dujotiekio vamzdis (toliau - MD)
	Žemės įtampos požeminės elektros kabelis (su MD susijusi infrastruktūra)
	Kontrolės ir matavimo kolonėlė (toliau - KMK)
	Informaciniai tikslais vaizduojamos aktualios magistralinių dujotiekių ir naftotiekių (produktotiekių) apsaugos zonos (III skyrius, penktasis skirsnis) teritorijos patvirtintos 2023-09-22 "Širvintų rajono savivaldybės teritorijoje esančių magistralinių dujotiekių ir susijusios infrastruktūros apsaugos zonų planas"
	Informaciniai tikslais vaizduojamos aktualios elektros tinklų apsaugos zonos (III skyrius, ketvirtasis skirsnis) teritorijos patvirtintos 2023-09-22 "Širvintų rajono savivaldybės teritorijoje esančių magistralinių dujotiekių ir susijusios infrastruktūros apsaugos zonų planas"
	Gyvenamosios vietovės

Duomenų šaltiniai:

1. NTR ir NTK © VĮ Registrų centras, 2025-07-29.
2. ORTOIOL - Lietuvos Respublikos teritorijos M1:10000 skaitmeninis rastinis ortofotografinis žemėlapis © Nacionalinė žemės tarnyba prie AM, 2021-2023.
3. AB Amber Grid duomenų rinkinys, 2025.

Paaiškus:

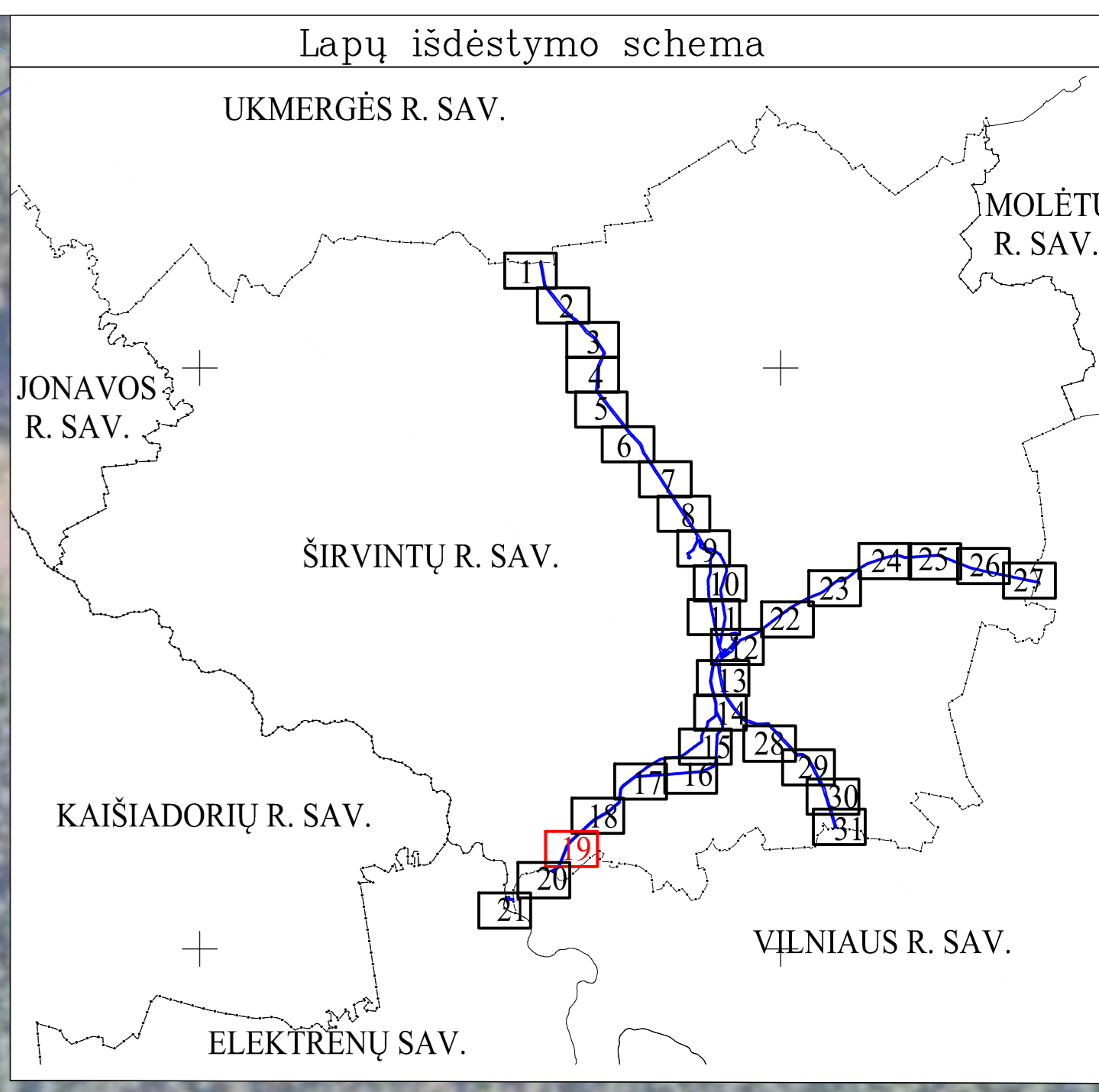
- * Vadovaujantis LR specialiuju žemės naudojimo sąlygų įstatymo 27 str. i) MD vamzdyno apsaugos zona – išilgai vamzdyno trasos esanti žemės juosta, kurios ribos yra po 25 metrus į abi puses nuo vamzdyno ašies, virš šios juostos esanti oro erdvė, po šia juosta esanti žemė bei vanduo virš šios juostos ir po ją, ii) kitų MD įrenginių ir statinių (stobių, uždarymo įtaisų, valymo ir diagnostavimo įtaisų paleidimo ir priėmimo kambarų, slėgio ribojimo mazgų) apsaugos zona – žemės juosta, kurios ribos yra 25 metrus abiemis pusių teritorijos, kurioje yra šie įrenginiai ar statiniai, aptverti, virš šios juostos esanti oro erdvė ir žemė po šia juosta;
- ** Vadovaujantis LR specialiuju žemės naudojimo sąlygų įstatymo 24 str. po 1 m į abi puses žemės įtampos požeminių elektros linijų;
- *** Vadovaujantis LR specialiuju žemės naudojimo sąlygų įstatymo 42 str. punktu Nr. 1. Vandens tiekimo ir nuotekų, paviršinių nuotekų tvarkymo vamzdynų, įrengimų iki 2,5 metro gylyje, apsaugos zona – išilgai vamzdyno trasos esanti žemės juosta, kurios ribos yra po 2 metrus į abi puses nuo vamzdyno ašies, po šia juosta esanti žemė ir vanduo virš šios juostos, punktu Nr. 2. Vandens tiekimo ir nuotekų, paviršinių nuotekų tvarkymo vamzdynų, įrengimų didesniame kaip 2,5 metro gylyje, apsaugos zona – išilgai vamzdyno trasos esanti žemės juosta, kurios ribos yra po 3 metrus į abi puses nuo vamzdyno ašies, po šia juosta esanti žemė ir vanduo virš šios juostos.
- **** Vadovaujantis LR specialiuju žemės naudojimo sąlygų įstatymo 45 str. i) Požeminių elektroninių ryšių tinklų laidinių linijų apsaugos zona – išilgai požeminių elektroninių ryšių tinklų laidinių linijų esanti žemės juosta, kurios ribos yra po vieną metrą į abi puses nuo šių laidinių linijų, vanduo virš jos ir žemė po šia juosta;
- ***** Plane vaizduojamos bendros magistralinių dujotiekių apsaugos zonos;
- ***** Plane vaizduojamos bendros su magistraliniu dujotiekiu susijusios infrastruktūros apsaugos zonos.

REGISTRŲ CENTRAS
 VALSTYBĖS ĮMONĖ REGISTRŲ CENTRAS
 Studentų g. 39, 08106 Vilnius, tel. +370 5 2698262 el.p. info@registrucentras.lt
 Duomenys kaupiami ir saugomi Juridinių asmenų registre, kodas 12410246

kvalifikacijos pažym. Nr. 2M-M-2296

Pareigos	Parasas	Vardas ir pavardė	data	Lapas	Lapų
Grupės vadovas		Evaldas Lukša	2026-01-10	18	31
Matininkas		Eglė Paškevičienė	2026-01-10		





SUTARTINIAI ŽENKLAI

	Požeminis magistralinis dujotiekio vamzdis (toliau - MD)
	Kontrolės ir matavimo kolonėlė (toliau - KMK)
	Informaciniais tikslais vaizduojamos aktualios magistralinių dujotiekių ir naftotiekių (produktotiekių) apsaugos zonos (III skyrius, penktasis skirsnis) teritorijos patvirtintos 2023-09-22 "Širvintų rajono savivaldybės teritorijoje esančių magistralinių dujotiekių ir susijusios infrastruktūros apsaugos zonų planas"
	Gyvenamosios vietovės

Duomenų šaltiniai:
 1. NTR ir NTK © VĮ Registrų centras, 2025-07-29.
 2. ORTOULT - Lietuvos Respublikos teritorijos M1:10000 skaitmeninis rastrinis ortofotografinis žemėlapis © Nacionalinė žemės tarnyba prie AM, 2021-2023.
 3. AB Amber Grid duomenų rinkinys, 2025.

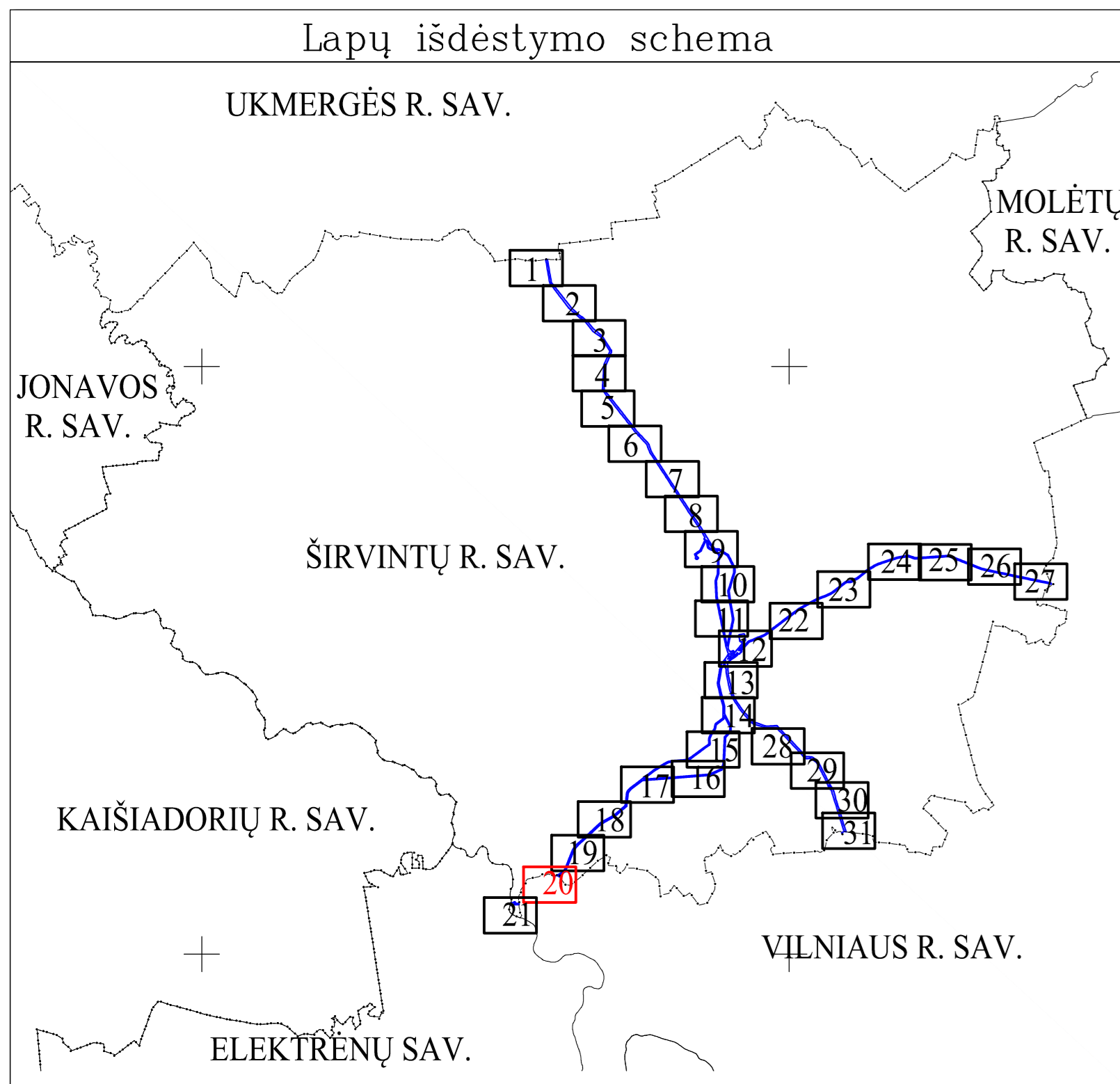
Pastabos:
 * Vadovaujantis LR specialiąjų žemės naudojimo sąlygų įstatymo 27 str. i) MD vamzdyno apsaugos zona – išilgai vamzdyno trasos esanti žemės juosta, kurios ribos yra po 2,5 metrus į abi puses nuo vamzdyno šlės, visišios juostos esanti oro erdvė, po šia juosta esanti žemė bei vanduo virš šios juostos ir po ją, ii) kitų MD renginių ir statinių (stotelių, uždarymo įtaisų, valymo ir diagnostavimo įtaisų paleidimo ir priėmimo kamerų, slėgio ribojimo mazgų) apsaugos zona – žemės juosta, kurios ribos yra 2,5 metru atstumu aplink teritorijos, kurioje yra šie renginiai ar statiniai, apvėrimą, virš šios juostos esanti oro erdvė ir žemė po šia juosta.
 ** Vadovaujantis LR specialiąjų žemės naudojimo sąlygų įstatymo 24 str. po 1 m į abi puses žemės juostos požeminių elektros linijų.
 *** Vadovaujantis LR specialiąjų žemės naudojimo sąlygų įstatymo 42 str. punktu Nr. 1. Vandens tiekimo ir nuotekų, paviršinių nuotekų tvarkymo vamzdynų, įrengiamų iki 2,5 metro gylyje, apsaugos zona – išilgai vamzdyno trasos esanti žemės juosta, kurios ribos yra po 2 metrus į abi puses nuo vamzdyno šlės, po šia juosta esanti žemė ir vanduo virš šios juostos, punktu Nr. 2. Vandens tiekimo ir nuotekų, paviršinių nuotekų tvarkymo vamzdynų, įrengiamų didesniame kaip 2,5 metro gylyje, apsaugos zona – išilgai vamzdyno trasos esanti žemės juosta, kurios ribos yra po 3 metrus į abi puses nuo vamzdyno šlės, po šia juosta esanti žemė ir vanduo virš šios juostos.
 **** Vadovaujantis LR specialiąjų žemės naudojimo sąlygų įstatymo 45 str. i) Požeminių elektroninių ryšių tinklų laidinių linijų apsaugos zona – išilgai požeminių elektroninių ryšių tinklų laidinių linijų esanti žemės juosta, kurios ribos yra po vieną metrą į abi puses nuo šių laidinių linijų, vanduo virš jos ir žemė po šia juosta.
 ***** Plane vaizduojamos bendros su magistralinių dujotiekių susijusios infrastruktūros apsaugos zonos.
 ***** Plane vaizduojamos bendros su magistralinių dujotiekių susijusios infrastruktūros apsaugos zonos.

REGISTRŲ CENTRAS

VALSTYBĖS ĮMONĖ REGISTRŲ CENTRAS
 Studentų g. 39, 06106 Vilnius, tel. +370 6 3998382 el. p. info@registracentras.lt
 Duomenys kaupiami ir saugomi Juridinių asmenų registre, kodas 12410246

kvalifikacijos pažym. Nr. 2M-M-2296

Pareigos	Parašas	Vardas ir pavardė	data	lapas
Grupės vadovas		Evaldas Laška	2026-01-10	19
Motivinkas		Rglė Paškevičienė	2026-01-10	31



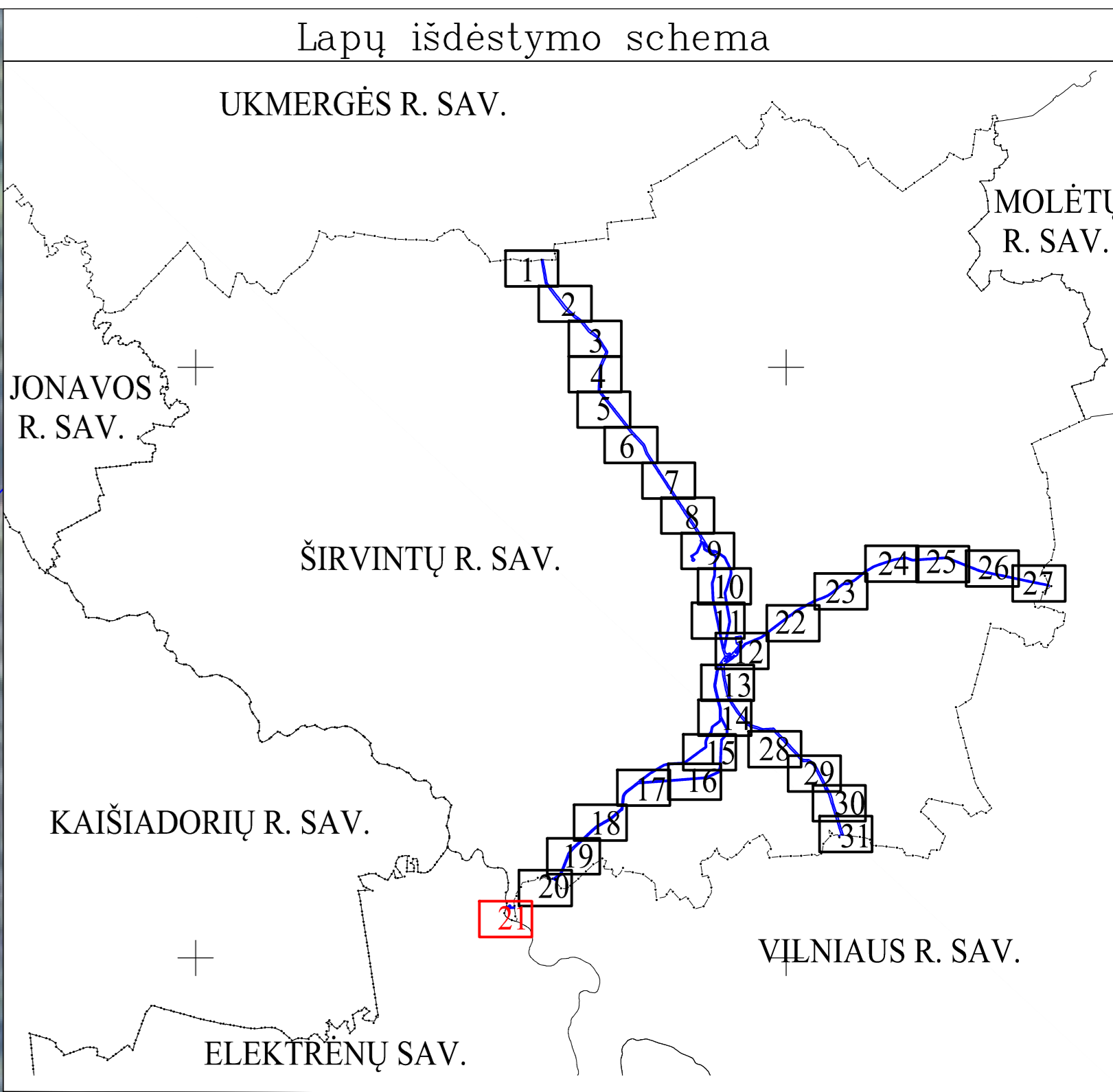
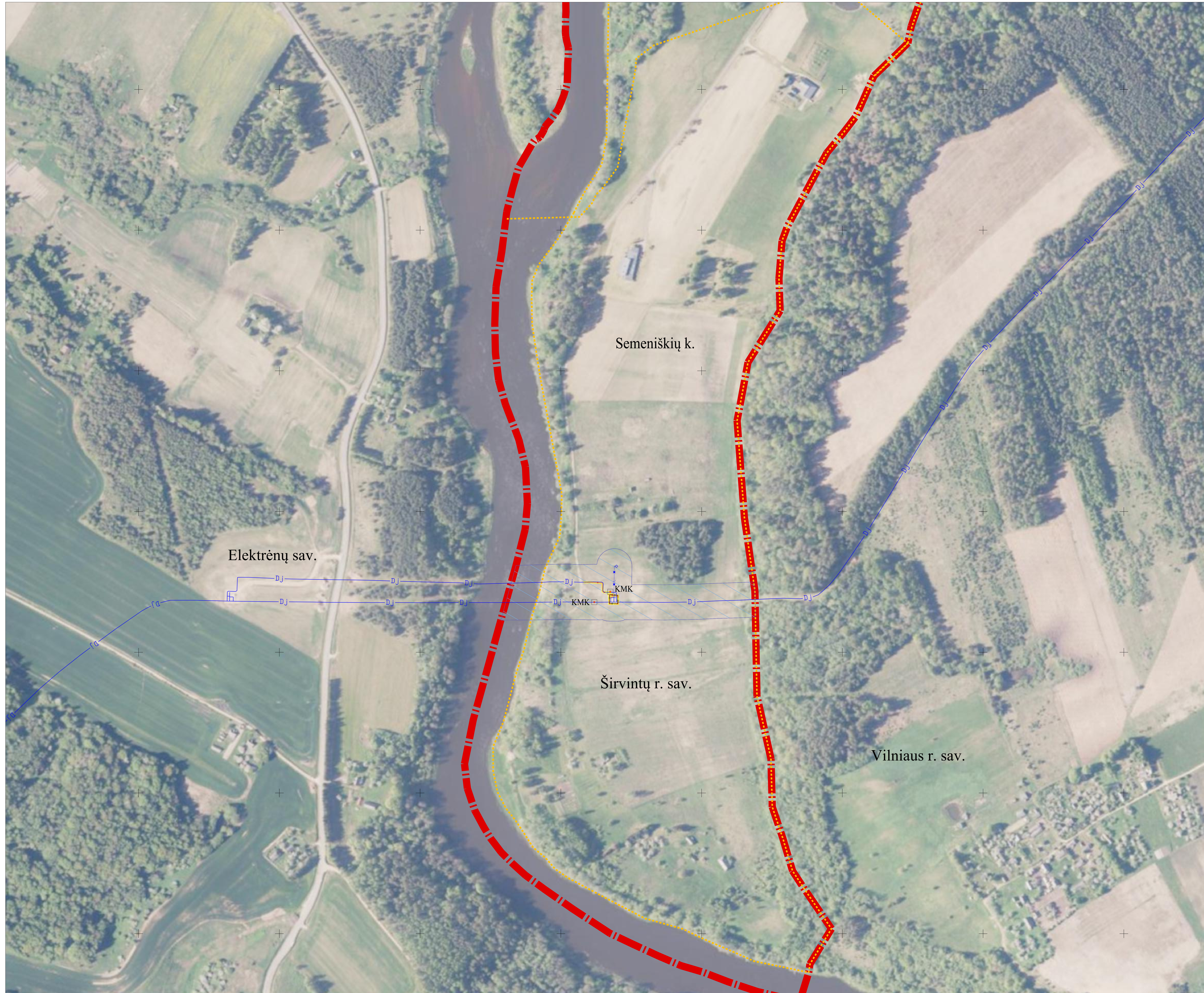
SUTARTINIAI ŽENKLAI	
	Požeminis magistralinio dujotiekio vamzdis (toliau - MD)
	Žemos įtampos požeminės elektros kabelis (su MD susijusi infrastruktūra)
	Kontrolės ir matavimo kolonėlė (toliau - KMK)
	Katodinės apsaugos stotis
	Informaciniais tikslais vartojamos aktualios magistralinių dujotiekių ir naftotiekių (produktotiekių) apsaugos zonos (III skyrius, periktasis skirsnis) teritorijos pavirštinės 2023-09-22 "Širvintų rajono savivaldybės teritorijoje esančių magistralinių dujotiekių ir susijusios infrastruktūros apsaugos zonų planas"
	Informaciniais tikslais vartojamos aktualios elektros tinklų apsaugos zonos (III skyrius, keitinimas skirsnis) teritorijos pavirštinės 2023-09-22 "Širvintų rajono savivaldybės teritorijoje esančių magistralinių dujotiekių ir susijusios infrastruktūros apsaugos zonų planas"
	Požeminis magistralinio dujotiekio vėdinimo vamzdis
	Dujų tūkelas
	Anodinis žemiklis
	Gyvenamosios vietovės
	Savivaldybės teritorijos riba

Duomenų šaltiniai:
 1. NTR ir NTK, © VĮ Registrų centras, 2025-07-29
 2. ORTHO.L - Lietuvos Respublikos teritorijos M1:10000 skaitmeninis rastrinis ortofotografinis žemėlapis © Nacionalinė žemės tarnyba prie AM, 2021-2023.
 3. AB Amber Grid duomenų rinkinys, 2025.

Pastabos:
 * Vadovaujantis LR specialiąjų žemės naudojimo sąlygų įstatymo 27 str. i) MD vamzdyno apsaugos zona – išilgai vamzdyno tramos esanti žemės juosta, kurios ribos yra po 25 metrus į abi puses nuo vamzdyno ašies, virš šios juostos esanti oro erdvė, po šia juosta esanti žemė bei vanduo virš šios juostos ir po ją, ii) kitų MD įrenginių ir statinių (sūčių, uždarymo įtaisų, valymo ir diagnostavimo įtaisų paleidimo ir priėmimo kamerų, slėgio ribojimo mazgų) apsaugos zona – žemės juosta, kurios ribos yra 25 metrai atstumu aplink teritorijos, kurioje yra šie įrenginiai ar statiniai, apvėrimą, virš šios juostos esanti oro erdvė ir žemė po šia juosta.
 ** Vadovaujantis LR specialiąjų žemės naudojimo sąlygų įstatymo 24 str. po 1 m į abi puses žemos įtampos požeminių elektros linijų.
 *** Vadovaujantis LR specialiąjų žemės naudojimo sąlygų įstatymo 42 str. punktu Nr. 1. Vandens tiekimo ir nuotekų, paviršinių nuotekų tvarkymo vamzdynų, įrengiamų iki 2,5 metro gylyje, apsaugos zona – išilgai vamzdyno tramos esanti žemės juosta, kurios ribos yra po 2 metrus į abi puses nuo vamzdyno ašies, po šia juosta esanti žemė ir vanduo virš šios juostos, punktu Nr. 2. Vandens tiekimo ir nuotekų, paviršinių nuotekų tvarkymo vamzdynų, įrengiamų didesniame kaip 2,5 metro gylyje, apsaugos zona – išilgai vamzdyno tramos esanti žemės juosta, kurios ribos yra po 3 metrus į abi puses nuo vamzdyno ašies, po šia juosta esanti žemė ir vanduo virš šios juostos.
 **** Vadovaujantis LR specialiąjų žemės naudojimo sąlygų įstatymo 45 str. i) Požeminių elektroninių ryšių tinklų laidinių linijų apsaugos zona – išilgai požeminių elektroninių ryšių tinklų laidinių linijų esanti žemės juosta, kurios ribos yra po vieną metrą į abi puses nuo šių laidinių linijų, vanduo virš jos ir žemė po šia juosta;
 ***** Plane vartojamos bendros magistralinių dujotiekių apsaugos zonos;
 ***** Plane vartojamos bendros su magistraliniu dujotiekiu susijusios infrastruktūros apsaugos zonos.

VALSTYBĖS ĮMONĖ REGISTRŲ CENTRAS Šiluminė g. 20, 08106 Vilnius, tel. +370 5 2868302 el.p. info@registracentras.lt Duomenų kaupimui ir apsaugai Juridinių asmenų registre, kodas 18410246				
kvalifikacijos pažym. Nr. 2M-M-2296				
Pareigė	Parasas	Vardas ir pavardė	data	Lapų/lapų
Grupės vadovas		Dovidas Lukša	2026-01-10	20 / 31
Motinininkas		Elgija Paškevičienė	2026-01-10	

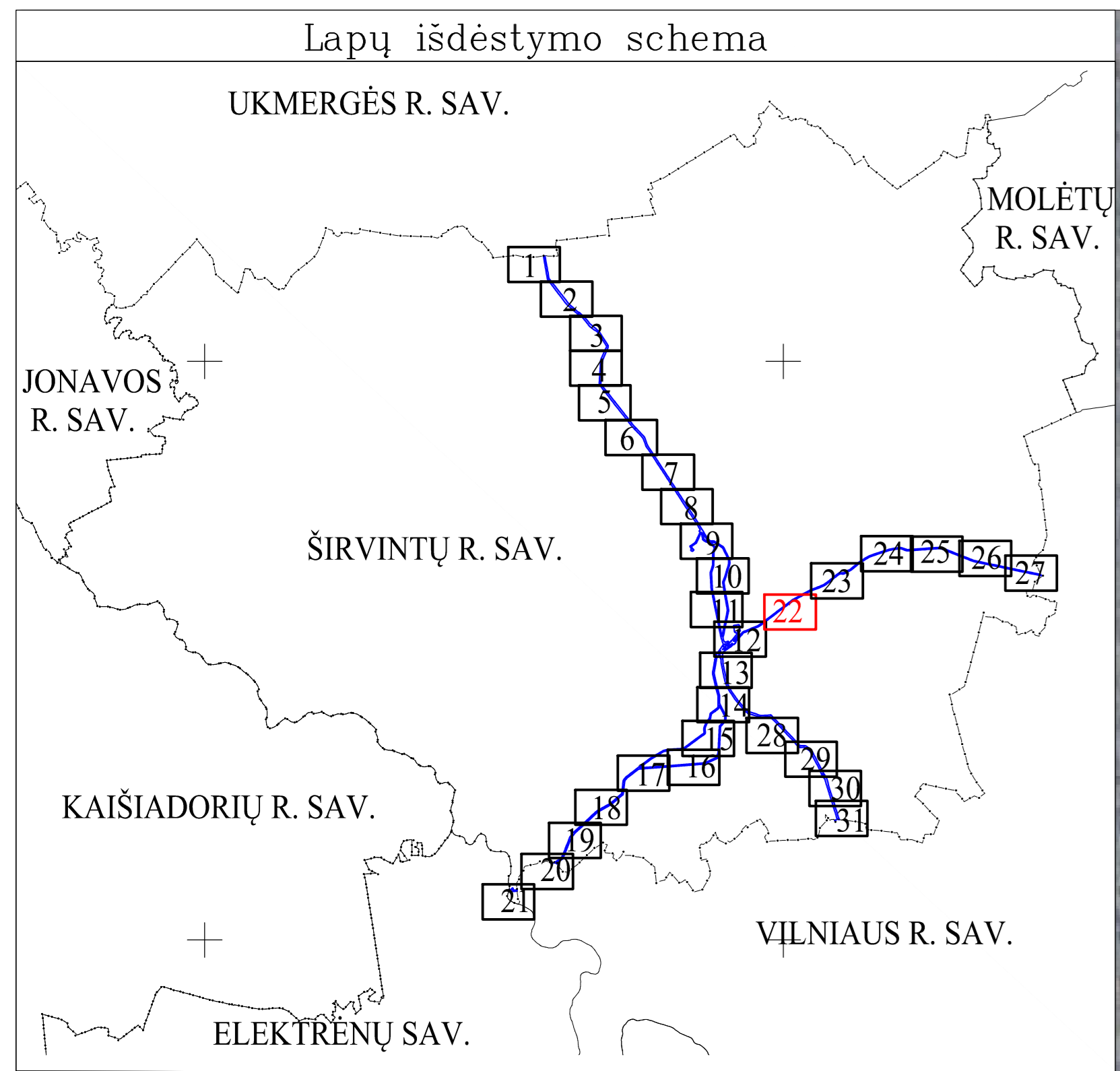




SUTARTINIAI ŽENKLAI	
	Požeminis magistralinio dujotiečio vamzdis (toliau - MD)
	Zemės įtampos požeminės elektros kabelis (su MD susijusi infrastruktūra)
	Įžeminiio kontūras
	KMK
	Informaciniai tikslais vaizduojamos aktualios magistralinių dujotiekių ir naftotiekių (produktotiekių) apsaugos zonos (III skyrius, penktasis skirsnis) teritorijos patvirtintos 2023-09-22 "Širvintų rajono savivaldybės teritorijoje esančių magistralinių dujotiekių ir susijusios infrastruktūros apsaugos zonų planas"
	Informaciniai tikslais vaizduojamos aktualios elektros tinklų apsaugos zonos (III skyrius, ketvirtasis skirsnis) teritorijos patvirtintos 2023-09-22 "Širvintų rajono savivaldybės teritorijoje esančių magistralinių dujotiekių ir susijusios infrastruktūros apsaugos zonų planas"
	Teritorijos, kurioje yra MD įrenginių ir statinių (stotelių, uždarymo įtaisų, valymo ir diagnostavimo įtaisų paleidimo ir priėmimo kamerų, slėgio ribojimo mazgų), aptvėrimas
	Požeminis magistralinio dujotiečio prapūtimo vamzdis
	Dujų fakelas
	Gyvenamosios vietovės
	Savivaldybės teritorijos riba

Duomenų šaltiniai:
 1. NTR ir NTK © "J" Registrų centras, 2025-07-29.
 2. ORT10L1 - Lietuvos Respublikos teritorijos MI:10000 skaitmeninis rastrinis ortofotografinis žemėlapis © Nacionalinė žemės tarnyba prie AM, 2021-2023.
 3. AB Amber Grid duomenų rinkinys, 2025.
 Pastabos:
 * Vadovaujantis LR specialiąjų žemės naudojimo sąlygų įstatymo 27 str. i) MD vamzdyno apsaugos zona – išilgai vamzdyno trasos esanti žemės juosta, kurios ribos yra po 25 metrus į abi puses nuo vamzdyno ašies, virš šios juostos esanti oro erdvė, po šia juosta esanti žemė bei vanduo virš šios juostos ir po ja, ši kiti MD įrenginių ir statinių (stotelių, uždarymo įtaisų, valymo ir diagnostavimo įtaisų paleidimo ir priėmimo kamerų, slėgio ribojimo mazgų) apsaugos zona – žemės juosta, kurios ribos yra 25 metrus atstumu aplink teritorijos, kurioje yra šie įrenginiai ar statiniai, aptvėrimą, virš šios juostos esanti oro erdvė ir žemė po šia juosta;
 ** Vadovaujantis LR specialiąjų žemės naudojimo sąlygų įstatymo 24 str. po 1 m į abi puses žemės įtampos požeminių elektros linijų;
 *** Vadovaujantis LR specialiąjų žemės naudojimo sąlygų įstatymo 42 str. punktu Nr. 1. Vandens tiekimo ir nuotekų, paviršinių nuotekų tvarkymo vamzdynų, įrengiamų iki 2,5 metro gylyje, apsaugos zona – išilgai vamzdyno trasos esanti žemės juosta, kurios ribos yra po 2 metrus į abi puses nuo vamzdyno ašies, po šia juosta esanti žemė ir vanduo virš šios juostos, punktu Nr. 2. Vandens tiekimo ir nuotekų, paviršinių nuotekų tvarkymo vamzdynų, įrengiamų didesniame kaip 2,5 metro gylyje, apsaugos zona – išilgai vamzdyno trasos esanti žemės juosta, kurios ribos yra po 3 metrus į abi puses nuo vamzdyno ašies, po šia juosta esanti žemė ir vanduo virš šios juostos.
 **** Vadovaujantis LR specialiąjų žemės naudojimo sąlygų įstatymo 45 str. i) Požeminių elektroninių ryšių tinklų laidinių linijų apsaugos zona – išilgai požeminių elektroninių ryšių tinklų laidinių linijų esanti žemės juosta, kurios ribos yra po vieną metrą į abi puses nuo šių laidinių linijų, vanduo virš jos ir žemė po šia juosta;
 ***** Plane vaizduojamos bendros magistralinių dujotiekių apsaugos zonos;
 ***** Plane vaizduojamos bendros su magistraliniu dujotiekiu susijusios infrastruktūros apsaugos zonos.

REGISTRŲ CENTRAS		VALSTYBĖS ĮMONĖ REGISTRŲ CENTRAS	
Studentų g. 38, 08100 Vilnius, tel. +370 5 2668002 el.p. info@registracentras.lt		Duomenų kaupimo ir apsaugos įrenginių atnaujinimo registre, kodas 15410046	
kvalifikacijos pažym. Nr. 2M-M-2296			
Pareigos	Parašas	Vardas ir pavardė	data
Grupės vadovas	Evaldas Lukša		2026-01-10
Mutininkas		Eglė Paskotičienė	2026-01-10

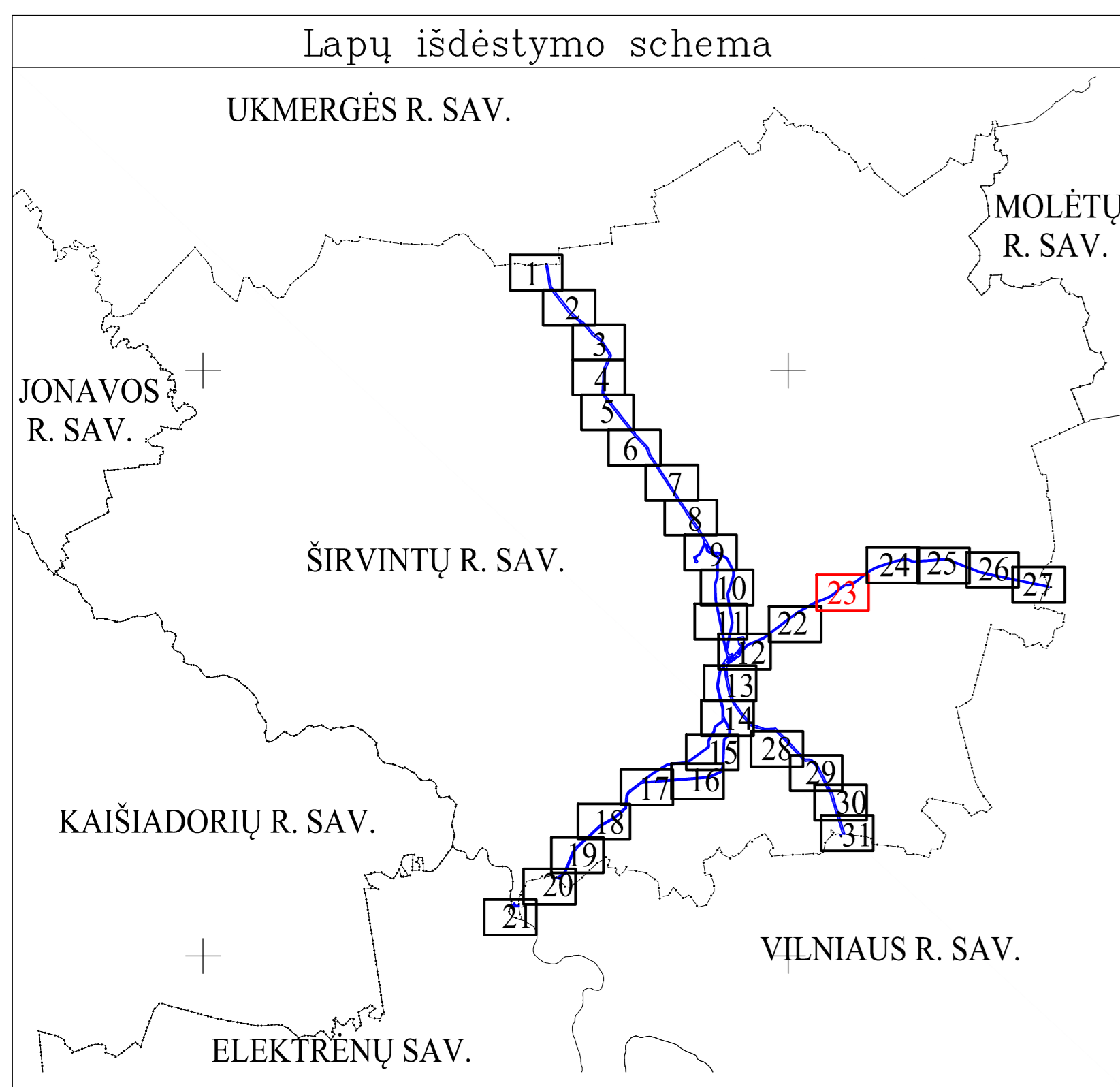


SUTARTINIAI ŽENKLAI	
	Požeminis ryšių kabelis (su MD susijusi infrastruktūra)
	Požeminis magistralinio dujotiekio vamzdis (toliau - MD)
	Žemės įtampos požeminės elektros kabelis (su MD susijusi infrastruktūra)
	Elektroninių ryšių tinklų elektroninių ryšių infrastruktūros apsaugos zonos
	Informaciniais tikslais vaizduojamos aktualios magistralinių dujotiekių ir natūralių (produktotiekių) apsaugos zonos (III skyrius, penktasis skirsnis) teritorijos patvirtintos 2023-09-22 "Širvintų rajono savivaldybės teritorijoje esančių magistralinių dujotiekių ir susijusios infrastruktūros apsaugos zonų planas"
	Informaciniais tikslais vaizduojamos aktualios elektros tinklų apsaugos zonos (III skyrius, ketvirtasis skirsnis) teritorijos patvirtintos 2023-09-22 "Širvintų rajono savivaldybės teritorijoje esančių magistralinių dujotiekių ir susijusios infrastruktūros apsaugos zonų planas"
	Kontrolės ir matavimo kolonėlė (toliau - KMK)
	Katodinės apsaugos stotis
	Žemės sklypų ribos
	Laisvos valstybinės žemės teritorija, kurioje nustatomos apsaugos zonos, ribos ir eilės numeris
	Anodinis žemėklis
	Gyvenamosios vietovės

Duomenų šaltiniai:
 1. NTR ir NTK © VĮ Registrų centras, 2025-07-29.
 2. ORT10L.T - Lietuvos Respublikos teritorijos M1:10000 skaitmeninis rastrinis ortofotografinis žemėlapis © Nacionalinė žemės tarnyba prie AM, 2021-2023.
 3. AB Amber Grid duomenų rinkinys, 2025.

Pastabos:
 * Vadovaujantis LR specialiąjų žemės naudojimo sąlygų įstatymo 27 str. i) MD vamzdyno apsaugos zona – išilgai vamzdyno trasos esanti žemės juosta, kurios ribos yra po 25 metrus į abi puses nuo vamzdyno ašies, virš šios juostos esanti oro erdvė, po šia juosta esanti žemė bei vanduo virš šios juostos ir po ją, ii) kitų MD įrenginių ir statinių (statinių uždarymo įtaiso, sąlymo ir diagnostavimo įtaiso paleidimo ir tvirtinimo kameros, slėgio ribojimo mazgų) apsaugos zona – žemės juosta, kurios ribos yra 25 metrus atstumu aplink teritorijas, kurioje yra šie įrenginiai ar statiniai, apvėrimai, virš šios juostos esanti oro erdvė ir žemė po šia juosta;
 ** Vadovaujantis LR specialiąjų žemės naudojimo sąlygų įstatymo 24 str. po 1 m į abi puses žemės įtampos požeminis elektros linijų;
 *** Vadovaujantis LR specialiąjų žemės naudojimo sąlygų įstatymo 42 str. punktu Nr. 1. Vandens tiekimo ir nuotekų, paviršinių nuotekų tvarkymo vamzdžių, įrengiamų iki 2,5 metro gylyje, apsaugos zona – išilgai vamzdyno trasos esanti žemės juosta, kurios ribos yra po 2 metrus į abi puses nuo vamzdyno ašies, po šia juosta esanti žemė ir vanduo virš šios juostos, punktu Nr. 2. Vandens tiekimo ir nuotekų, paviršinių nuotekų tvarkymo vamzdžių, įrengiamų didesniame kaip 2,5 metro gylyje, apsaugos zona – išilgai vamzdyno trasos esanti žemės juosta, kurios ribos yra po 3 metrus į abi puses nuo vamzdyno ašies, po šia juosta esanti žemė ir vanduo virš šios juostos.
 **** Vadovaujantis LR specialiąjų žemės naudojimo sąlygų įstatymo 45 str. i) Požeminių elektroninių ryšių tinklų laidinių linijų apsaugos zona – išilgai požeminių elektroninių ryšių tinklų laidinių linijų esanti žemės juosta, kurios ribos yra po vieną metrą į abi puses nuo šių laidinių linijų, vanduo virš jos ir žemė po šia juosta;
 ***** Plane vaizduojamos bendros magistralinių dujotiekių apsaugos zonos;
 ***** Plane vaizduojamos bendros su magistraliniu dujotiekiu susijusios infrastruktūros apsaugos zonos.

REGISTRŲ CENTRAS		VALSTYBĖS ĮMONĖ REGISTRŲ CENTRAS	
kvalifikacijos pažym. Nr. 2M-M-2296		Studentų g. 38, 08006 Vilnius, tel. +370 6 2666302 el. p. info@registracentras.lt	
Pareigos	Parašas	Vardas ir pavardė	data
Grupės vadovas		Evaldas Lukša	2026-01-10
Matininkas		Eglė Paškevičienė	2026-01-10

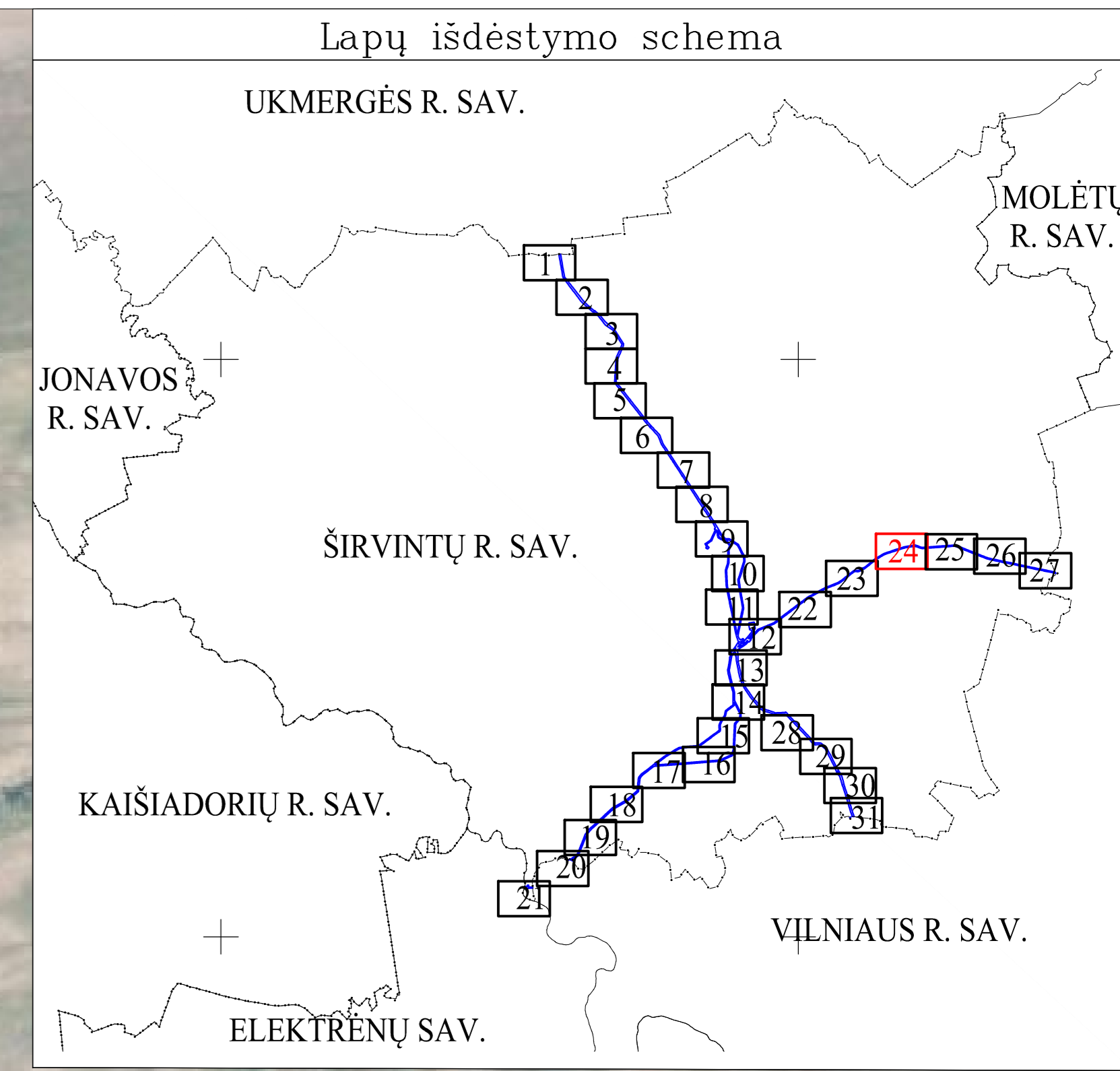


SUTARTINIAI ŽENKLAI	
	Požeminis ryšių kabelis (su MD susijusi infrastruktūra)
	Požeminis magistralinis dujotiekio vamzdis (toliau - MD)
	Žemės įtampos požeminės elektros kabelis (su MD susijusi infrastruktūra)
	Elektroninių ryšių tinklų elektroninių ryšių infrastruktūros apsaugos zonos
	Informaciniais tinklais naudojamos aktualios magistralinių dujotiekių ir naftotiekių (produktotiekių) apsaugos zonos (III skyrius, penktasis skirsnis) teritorijos patvirtintos 2023-09-22 "Širvintų rajono savivaldybės teritorijoje esančių magistralinių dujotiekių ir susijusios infrastruktūros apsaugos zonų planas"
	Informaciniais tinklais naudojamos aktualios elektros tinklų apsaugos zonos (II skyrius, ketvirtasis skirsnis) teritorijos patvirtintos 2023-09-22 "Širvintų rajono savivaldybės teritorijoje esančių magistralinių dujotiekių ir susijusios infrastruktūros apsaugos zonų planas"
	Kontrolės ir matavimo kolonėlė (toliau - KMK)
	Požeminis magistralinio dujotiekio vedinimo vamzdis
	Dujų fakelas
	Žemės sklypų ribos
	Laisvos valstybinės žemės teritorija, kurioje nustatomos apsaugos zonos, ribos ir cėlis numeris
	Gyvenamosios vietovės

Duomenų šaltiniai:
 1. NTR ir NTK © VĮ Registru centras, 2025-07-29
 2. ORT10L1 – Lietuvos Respublikos teritorijos M1:10000 skaitmeninis rastrinis ortofotografinis žemėlapis © Nacionalinė žemės tarnyba prie AM, 2021-2023.
 3. AB Amber Grid duomenų rinkinys, 2025.

Pastabos:
 * Vadovaujantis LR specialiąjų žemės naudojimo sąlygų įstatymo 27 str. i) MD vamzdyno apsaugos zona – išilgai vamzdyno trasos esanti žemės juosta, kurios ribos yra po 25 metrus į abi puses nuo vamzdyno ašies, virš šios juostos esanti oro erdvė, po šia juosta esanti žemė bei vanduo virš šios juostos ir po ją. ii) kitų MD įrenginių ir statinių (stotelių, skaidymo įtaisų, sąlymo ir diagnostavimo įtaisų paleidimo ir priėmimo kamertių, slėgio ribojimo mazgų) apsaugos zona – žemės juosta, kurios ribos yra 25 metrų atstumu aplink teritorijas, kurioje yra šie įrenginiai ar statiniai, aptvėrimai, virš šios juostos esanti oro erdvė ir žemė po šia juosta;
 ** Vadovaujantis LR specialiąjų žemės naudojimo sąlygų įstatymo 24 str. po 1 m į abi puses žemės įtampos požeminės elektros linijai;
 *** Vadovaujantis LR specialiąjų žemės naudojimo sąlygų įstatymo 42 str. punktu Nr. 1. Vandens tiekimo ir nuotekų, paviršinių nuotekų tvarkymo vamzdynų, įrengiamų iki 2,5 metro gylyje, apsaugos zona – išilgai vamzdyno trasos esanti žemės juosta, kurios ribos yra po 2 metrus į abi puses nuo vamzdyno ašies, po šia juosta esanti žemė ir vanduo virš šios juostos, punktu Nr. 2. Vandens tiekimo ir nuotekų, paviršinių nuotekų tvarkymo vamzdynų, įrengiamų didesniau kaip 2,5 metro gylyje, apsaugos zona – išilgai vamzdyno trasos esanti žemės juosta, kurios ribos yra po 3 metrus į abi puses nuo vamzdyno ašies, po šia juosta esanti žemė ir vanduo virš šios juostos.
 **** Vadovaujantis LR specialiąjų žemės naudojimo sąlygų įstatymo 45 str. i) Požeminių elektroninių ryšių tinklų laidinių linijų apsaugos zona – išilgai požeminių elektroninių ryšių tinklų laidinių linijų esanti žemės juosta, kurios ribos yra po vieną metrą į abi puses nuo šių laidinių linijų, vanduo virš jos ir žemė po šia juosta;
 ***** Plane naudojamos bendros magistralinių dujotiekių apsaugos zonos;
 ***** Plane naudojamos bendros su magistralinių dujotiekių susijusios infrastruktūros apsaugos zonos.

REGISTRŲ CENTRAS		VALSTYBĖS ĮMONĖ REGISTRŲ CENTRAS	
kvalifikacijos pažym. Nr. 2M-M-2296		Studentų g. 3B, 08106 Vilnius, tel. +370 5 2668302 el.p. info@registrucentras.lt Duomenys kaupiami ir saugomi Juridinių asmenų registre, kodas 124102046	
Pareigos	Parašas	Vardas ir pavardė	data
Grupės vadovas		Evaldas Lukša	2026-01-10
Motinininkas		Eglė Paškevičienė	2026-01-10

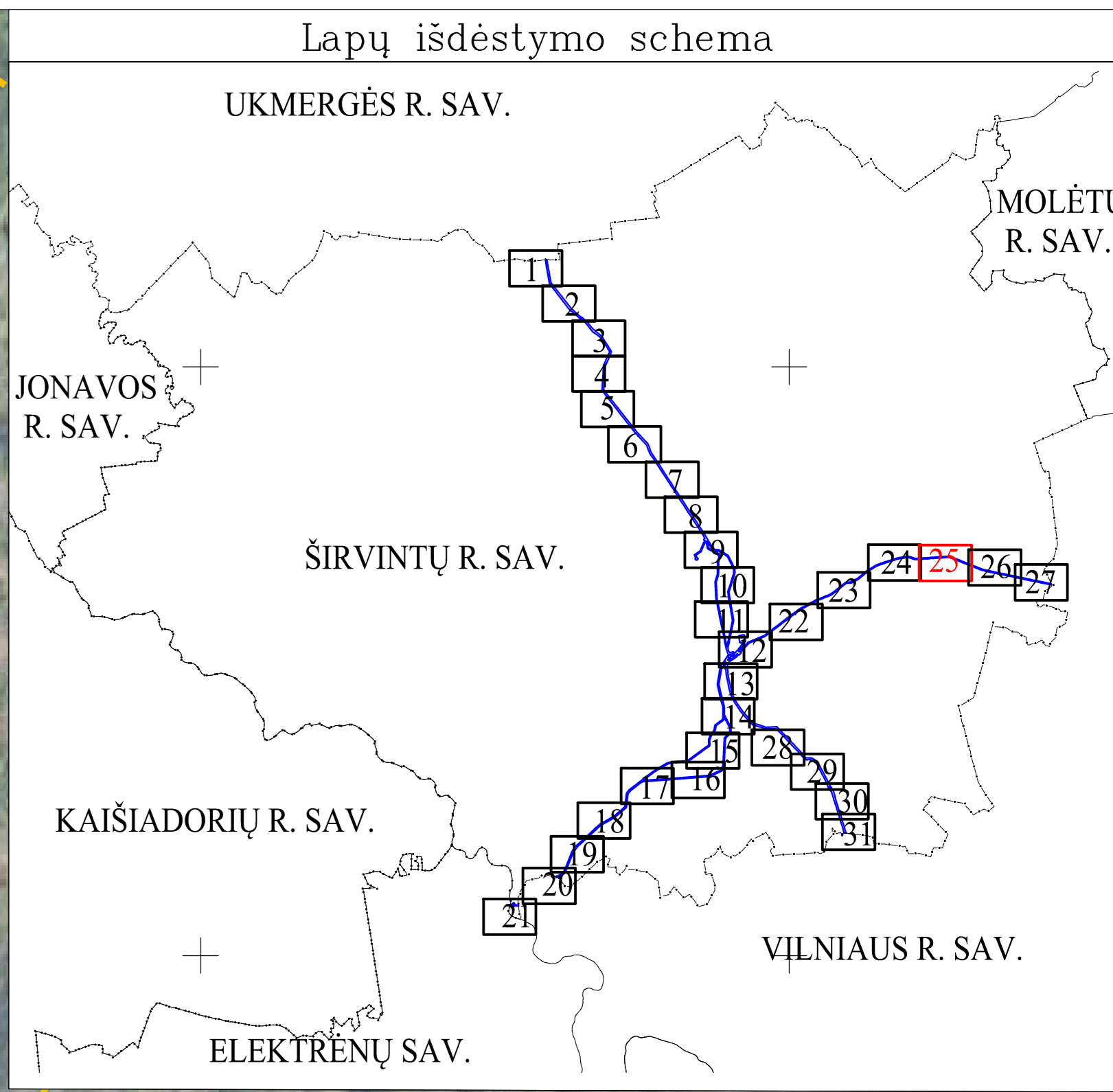


SUTARTINIAI ŽENKLAI	
	Požeminis ryšių kabelis (su MD susijusi infrastruktūra)
	Požeminis magistralinio dujotiečio vamzdis (toliau - MD)
	Žemos įtampos požeminės elektros kabelis (su MD susijusi infrastruktūra)
	Elektroninių ryšių tinklų elektroninių ryšių infrastruktūros apsaugos zonos
	Informacinis tikslas vaizduojamos aktualios magistralinių dujotiečių ir naftotiečių (produktotiečių) apsaugos zonos (III skyrius, penktasis skirsnis) teritorijos patvirtintos 2023-09-22 "Širvintų rajono savivaldybės teritorijoje esančių magistralinių dujotiečių ir susijusios infrastruktūros apsaugos zonų planas"
	Informacinis tikslas vaizduojamos aktualios elektros tinklų apsaugos zonos (III skyrius, ketvirtasis skirsnis) teritorijos patvirtintos 2023-09-22 "Širvintų rajono savivaldybės teritorijoje esančių magistralinių dujotiečių ir susijusios infrastruktūros apsaugos zonų planas"
	Kontrolės ir matavimo kolonėlė (toliau - KMK)
	Požeminis magistralinio dujotiečio vėdinimo vamzdis
	Dujų fakelas
	Žemės sklypų ribos
	IVŽ
	Gyvenamosios vietovės

Duomenų šaltiniai:
 1. NTR ir NTK © VĮ Registrų centras, 2025-07-29.
 2. ORT10L3 - Lietuvos Respublikos teritorijos M1:10000 skaitmeninis rastinis ortofotografinis žemėlapis © Nacionalinis žemės tarnyba prie AM, 2021-2023.
 3. AB Amber Grid duomenų rinkinys, 2025.

Pastabos:
 * Vadovaujantis LR specialiąjį žemės naudojimo sąlygų įstatymo 27 str. i) MD vamzdžio apsaugos zona – išilgai vamzdžio trasos esanti žemės juosta, kurios ribos yra po 25 metrus į abi puses nuo vamzdžio ašies, virš šios juostos esanti oro erdvė, po šia juosta esanti žemė bei vanduo virš šios juostos ir po ją, ii) kitių MD įrenginių ir statinių (stotelių, uždarymo įtaisų, valymo ir diagnozavimo įtaisų paleidimo ir priėmimo kamerų, slėgio ribojimo mazgų) apsaugos zona – žemės juosta, kurios ribos yra 25 metrus aplink teritorijas, kuriose yra šie įrenginiai ar statiniai, apjuvanti, virš šios juostos esanti oro erdvė ir žemė po šia juosta.
 ** Vadovaujantis LR specialiąjį žemės naudojimo sąlygų įstatymo 24 str. po 1 m į abi puses žemės įtampos požeminių elektros linijų.
 *** Vadovaujantis LR specialiąjį žemės naudojimo sąlygų įstatymo 42 str. punktu Nr. 1. Vandens tiekimo ir nuotekų paviršinių nuotekų tvarkymo vamzdžių, įrengiamų iki 2,5 metro gylyje, apsaugos zona – išilgai vamzdžio trasos esanti žemės juosta, kurios ribos yra po 2 metrus į abi puses nuo vamzdžio ašies, po šia juosta esanti žemė ir vanduo virš šios juostos, punktu Nr. 2. Vandens tiekimo ir nuotekų, paviršinių nuotekų tvarkymo vamzdžių, įrengiamų didesniame kaip 2,5 metro gylyje, apsaugos zona – išilgai vamzdžio trasos esanti žemės juosta, kurios ribos yra po 3 metrus į abi puses nuo vamzdžio ašies, po šia juosta esanti žemė ir vanduo virš šios juostos.
 **** Vadovaujantis LR specialiąjį žemės naudojimo sąlygų įstatymo 45 str. i) Požeminių elektroninių ryšių tinklų laidinių linijų apsaugos zona – išilgai požeminių elektroninių ryšių tinklų laidinių linijų esanti žemės juosta, kurios ribos yra po vieną metrą į abi puses nuo šių laidinių linijų, vanduo virš jos ir žemė po šia juosta.
 ***** Plane vaizduojamos bendros magistralinių dujotiečių apsaugos zonos.
 ***** Plane vaizduojamos bendros su magistraliniu dujotiekiu susijusios infrastruktūros apsaugos zonos.

REGISTRŲ CENTRAS		VALSTYBĖS ĮMONĖ REGISTRŲ CENTRAS	
Studentų g. 30, 08106 Vilnius, tel. +370 5 2868282 el.p. info@registracentras.lt		Duomenys kaupiami ir saugomi Juridinių asmenų registre, kodas 124102446	
kvalifikacijos pažym. Nr. 2M-M-2296			
Parigis	Parasas	Vardas ir pavardė	data
Grupės vadovas		Evaldas Laskis	2026-01-10
Motinitikas		Reglė Paškevičienė	2026-01-10



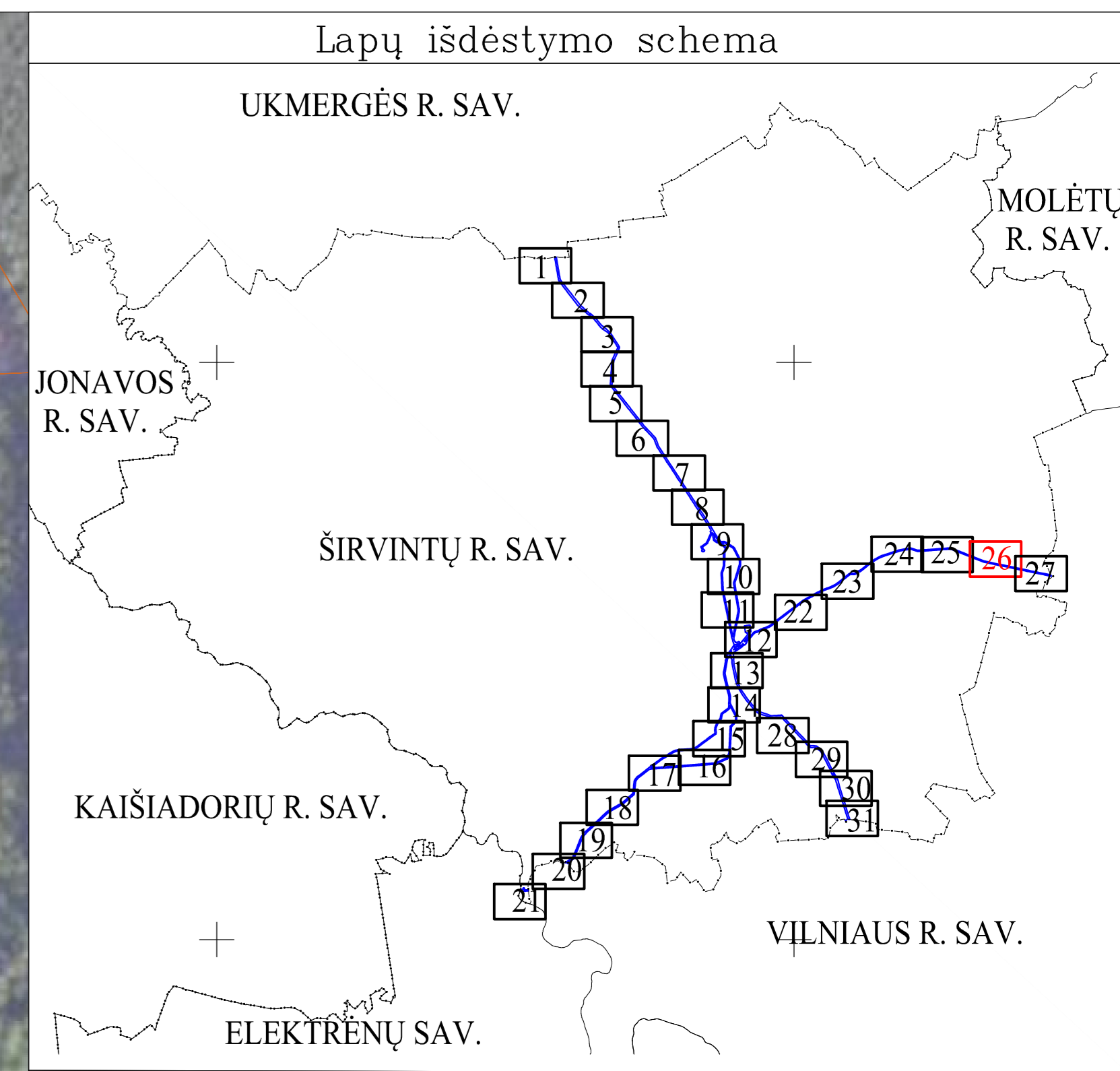
SUTARTINIAI ŽENKLAI

	Požeminis ryšių kabelis (su MD susijusi infrastruktūra)
	Požeminis magistralinio dujotiekio vamzdis (toliau - MD)
	Elektroninių ryšių tinklų elektroninių ryšių infrastruktūros apsaugos zonos
	Informaciniais tikslais vaizduojamos aktualios magistralinių dujotiekių ir naftotiekių (produktotiekių) apsaugos zonos (III skyrius, perktasis skirsnis) teritorijos patvirtintos 2023-09-22 "Širvintų rajono savivaldybės teritorijoje esančių magistralinių dujotiekių ir susijusios infrastruktūros apsaugos zonų planas"
	Kontrolės ir matavimo kolonėlė (toliau - KMK)
	Žemės sklypų ribos
	Laisvos valstybinės žemės teritorija, kurioje nustatomos apsaugos zonos, ribos ir cėlis numeris
	Gyvenamosios vietovės

Duomenų šaltiniai:
 1. NTR ir NTK © VI Registrų centras, 2025-07-29.
 2. ORT10LT – Lietuvos Respublikos teritorijos M1:10000 skaitmeninis rastrinis ortofotografinis žemėlapis © Nacionalinė žemės tarnyba prie AM, 2021-2023.
 3. AB Amber Grid duomenų rinkinys, 2025.

Pastabos:
 * Vadovaujantis LR specialiąjų žemės naudojimo sąlygų įstatymo 27 str. i) MD vamzdyno apsaugos zona – išilgai vamzdyno trasos esanti žemės juosta, kurios ribos yra po 2,5 metrus į abi puses nuo vamzdyno ašies, virš šios juostos esanti oro erdvė, po šia juosta esanti žemė bei vanduo virš šios juostos ir po ja, su kitų MD įrenginių ir statinių (stiebių, uždarymo įtaisų, valymo ir diagnozavimo įtaisų paleidimo ir priėmimo kamerų, slėgio ribojimo mazgų) apsaugos zona – žemės juosta, kurios ribos yra 25 metrų atstumu aplink teritorijos, kurioje yra šie įrenginiai ar statiniai, apvėrimą, virš šios juostos esanti oro erdvė ir žemė po šia juosta.
 ** Vadovaujantis LR specialiąjų žemės naudojimo sąlygų įstatymo 24 str. po 1 m į abi puses žemės įtampos požeminių elektros linijų.
 *** Vadovaujantis LR specialiąjų žemės naudojimo sąlygų įstatymo 42 str. punktu Nr. 1. Vandens tiekimo ir nuotekų, paviršinių nuotekų tvarkymo vamzdynų, įrengiamų iki 2,5 metro gylyje, apsaugos zona – išilgai vamzdyno trasos esanti žemės juosta, kurios ribos yra po 2 metrus į abi puses nuo vamzdyno ašies, po šia juosta esanti žemė ir vanduo virš šios juostos, punktu Nr. 2. Vandens tiekimo ir nuotekų, paviršinių nuotekų tvarkymo vamzdynų, įrengiamų didesniame kaip 2,5 metro gylyje, apsaugos zona – išilgai vamzdyno trasos esanti žemės juosta, kurios ribos yra po 3 metrus į abi puses nuo vamzdyno ašies, po šia juosta esanti žemė ir vanduo virš šios juostos.
 **** Vadovaujantis LR specialiąjų žemės naudojimo sąlygų įstatymo 45 str. i) Požeminių elektroninių ryšių tinklų laidinių linijų apsaugos zona – išilgai požeminių elektroninių ryšių tinklų laidinių linijų esanti žemės juosta, kurios ribos yra po vieną metrą į abi puses nuo šių laidinių linijų, vanduo virš jos ir žemė po šia juosta.
 ***** Plane vaizduojamos bendros magistralinių dujotiekių apsaugos zonos.
 ***** Plane vaizduojamos bendros su magistraliniu dujotiekiu susijusios infrastruktūros apsaugos zonos.

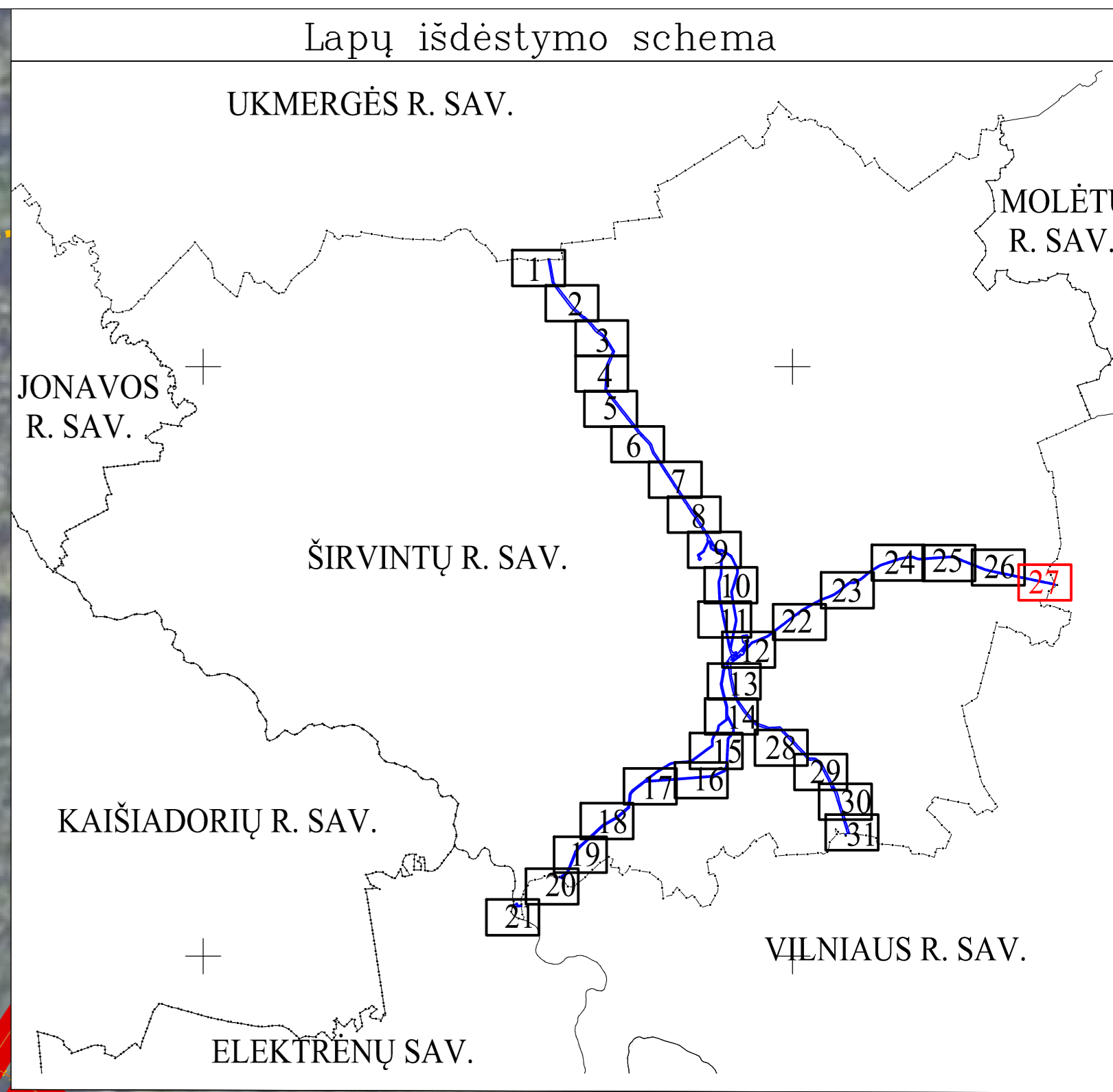
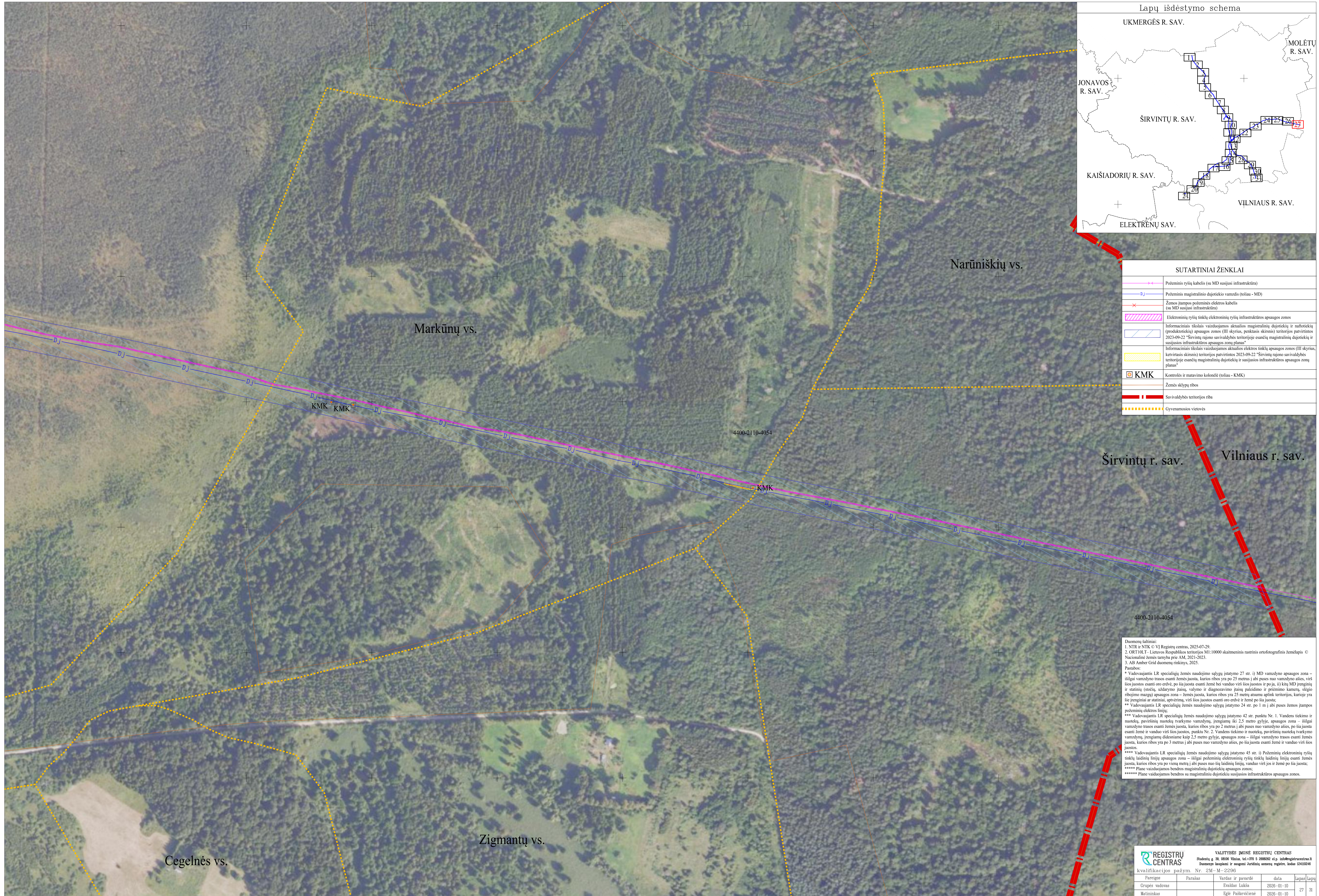
REGISTRŲ CENTRAS		VALSTYBĖS ĮMONĖ REGISTRŲ CENTRAS	
Studentų g. 39, 08106 Vilnius, tel. +370 5 2688262 el.p. info@registracentras.lt		Duomenys kaupiami ir saugomi Juridinių asmenų registre, kodas 12410246	
Kvalifikacijos pažym. Nr. 2M-M-2296			
Pareigos	Parašas	Vardas ir pavardė	data
Grupės vadovas		Evaldas Lukša	2026-01-10
Motinininkas		Eglė Paškevičienė	2026-01-10



SUTARTINIAI ŽENKLAI	
	Požeminis ryšių kabelis (su MD susijusi infrastruktūra)
	Požeminis magistralinio dujotiekio vamzdis (toliau - MD)
	Žemos įtampos požeminės elektros kabelis (su MD susijusi infrastruktūra)
	Elektroninių ryšių tinklų elektroninių ryšių infrastruktūros apsaugos zonos
	Informaciniai tikslais vaizduojamos aktualios magistralinių dujotiekių ir naftotiekių (produktotiekių) apsaugos zonos (III skyrius, penktasis skirsnis) teritorijos patvirtintos 2023-09-22 "Širvintų rajono savivaldybės teritorijoje esančių magistralinių dujotiekių ir susijusios infrastruktūros apsaugos zonų planas"
	Informaciniai tikslais vaizduojamos aktualios elektros tinklų apsaugos zonos (III skyrius, ketvirtasis skirsnis) teritorijos patvirtintos 2023-09-22 "Širvintų rajono savivaldybės teritorijoje esančių magistralinių dujotiekių ir susijusios infrastruktūros apsaugos zonų planas"
	Kontrolės ir matavimo kolonėlė (toliau - KMK)
	Žemės sklypų ribos
	Laisvos valstybinės žemės teritorija, kurioje nustatomos apsaugos zonos, ribos ir eilės numeris
	Gyvenamosios vietovės

Duomenų šaltiniai:
 1. NTR ir NTK © VI Registrų centras, 2025-07-29.
 2. ORTOLOT - Lietuvos Respublikos teritorijos M1:10000 skaitmeninis rastinis ortofotografinis žemėlapis © Nacionalinė žemės tarnyba prie AM, 2021-2023.
 3. AB Amber Grid duomenų rinkinys, 2025.

Pastabos:
 * Vadovaujantis LR specialiąjų žemės naudojimo sąlygų įstatymo 27 str. i) MD vamzdyno apsaugos zona – išilgai vamzdyno tramos esanti žemės juosta, kurios ribos yra po 25 metrus į abi puses nuo vamzdyno ašies, virš šios juostos esanti oro erdvė, po šia juosta esanti žemė bei vanduo virš šios juostos ir po ja, ii) kitų MD įrenginių ir statinių (stotijų, uždarymo įtaisų, valymo ir diagnostavimo įtaisų paleidimo ir priėmimo kamerų, slėgio ribojimo nuostelių) apsaugos zona – žemės juosta, kurios ribos yra 25 metrų atstumu aplink teritorijas, kuriose yra šie įrenginiai ar statiniai, aptvertima, virš šios juostos esanti oro erdvė ir žemė po šia juosta.
 ** Vadovaujantis LR specialiąjų žemės naudojimo sąlygų įstatymo 24 str. po 1 m į abi puses žemos įtampos požeminių elektros linijų.
 *** Vadovaujantis LR specialiąjų žemės naudojimo sąlygų įstatymo 42 str. punktu Nr. 1. Vandens tiekimo ir nuotekų, paviršinių nuotekų tvarkymo vamzdynų, įrengiamų iki 2.5 metro gylyje, apsaugos zona – išilgai vamzdyno tramos esanti žemės juosta, kurios ribos yra po 2 metrus į abi puses nuo vamzdyno ašies, po šia juosta esanti žemė ir vanduo virš šios juostos, punktu Nr. 2. Vandens tiekimo ir nuotekų, paviršinių nuotekų tvarkymo vamzdynų, įrengiamų didesniame kaip 2.5 metro gylyje, apsaugos zona – išilgai vamzdyno tramos esanti žemės juosta, kurios ribos yra po 3 metrus į abi puses nuo vamzdyno ašies, po šia juosta esanti žemė ir vanduo virš šios juostos.
 **** Vadovaujantis LR specialiąjų žemės naudojimo sąlygų įstatymo 45 str. i) Požeminių elektroninių ryšių tinklų laidinių linijų apsaugos zona – išilgai požeminių elektroninių ryšių tinklų laidinių linijų esanti žemės juosta, kurios ribos yra po vieną metrą į abi puses nuo šių laidinių linijų, vanduo virš jos ir žemė po šia juosta.
 ***** Plane vaizduojamos bendros magistralinių dujotiekių apsaugos zonos;
 ***** Plane vaizduojamos bendros su magistralinių dujotiekių susijusios infrastruktūros apsaugos zonos.



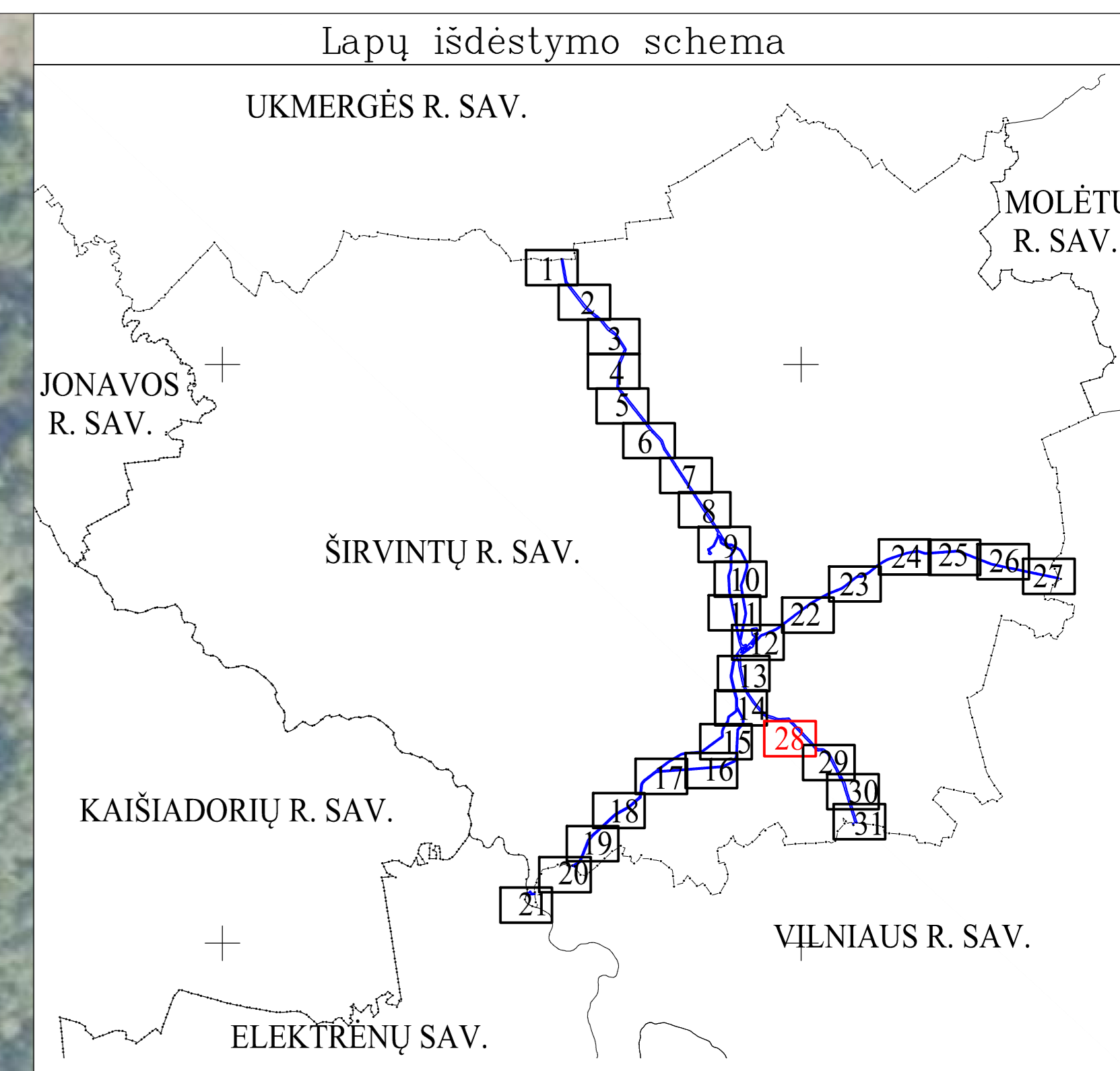
SUTARTINIAI ŽENKLAI

	Požeminis ryšių kabelis (su MD susijusi infrastruktūra)
	Požeminis magistralinis dujotiekio vamzdis (toliau - MD)
	Žemės įtampos požeminis elektros kabelis (su MD susijusi infrastruktūra)
	Elektroninių ryšių tinklų elektroninių ryšių infrastruktūros apsaugos zonos
	Informacinius tinklais naudojamos aktualios magistralinių dujotiekių ir naftotiekių (produktotiekių) apsaugos zonos (III skyrius, penktasis skirsnis) teritorijos patvirtintos 2023-09-22 "Širvintų rajono savivaldybės teritorijoje esančių magistralinių dujotiekių ir susijusios infrastruktūros apsaugos zonų planas"
	Informacinius tinklais naudojamos aktualios elektros tinklų apsaugos zonos (III skyrius, ketvirtasis skirsnis) teritorijos patvirtintos 2023-09-22 "Širvintų rajono savivaldybės teritorijoje esančių magistralinių dujotiekių ir susijusios infrastruktūros apsaugos zonų planas"
	Kontrolės ir matavimo kolonėlė (toliau - KMK)
	Žemės sklypų ribos
	Savivaldybės teritorijos riba
	Gyvenamosios vietovės

Duomenų šaltiniai:
 1. NTR ir NTK © VĮ Registrų centras, 2025-07-29.
 2. ORT10LT - Lietuvos Respublikos teritorijos M1:10000 skaitmeninis rastrinis ortofotografinis žemėlapis © Nacionalinė žemės tarnyba prie AM, 2021-2023.
 3. AB Amber Grid duomenų rinkinys, 2025.
 Pastabos:
 * Vadovaujantis LR specialiąjų žemės naudojimo sąlygų įstatymo 27 str. i) MD vamzdyno apsaugos zona – išilgai vamzdyno tramos esanti žemės juosta, kurios ribos yra po 25 metrus į abi puses nuo vamzdyno ašies, visiškos juostos esanti oro erdvė, po šia juosta esanti žemė bei vanduo virš šios juostos ir po ją, ii) kitų MD įrenginių ir statinių (stotelių, uždarymo įtaisų, valymo ir diagnostavimo įtaisų paleidimo ir priėmimo kamertų, slėgio ribojimo mazgų) apsaugos zona – žemės juosta, kurios ribos yra 25 metrų atstumu aplink teritorijos, kurioje yra šie įrenginiai ar statiniai, apvėrimai, virš šios juostos esanti oro erdvė ir žemė po šia juosta;
 ** Vadovaujantis LR specialiąjų žemės naudojimo sąlygų įstatymo 24 str. po 1 m į abi puses žemės įtampos požeminių elektros linijų;
 *** Vadovaujantis LR specialiąjų žemės naudojimo sąlygų įstatymo 42 str. punktu Nr. 1. Vandens tiekimo ir nuotekų, paviršinių nuotekų tvarkymo vamzdynų, įrenginių iki 2,5 metro gylyje, apsaugos zona – išilgai vamzdyno tramos esanti žemės juosta, kurios ribos yra po 2 metrus į abi puses nuo vamzdyno ašies, po šia juosta esanti žemė ir vanduo virš šios juostos, punktu Nr. 2. Vandens tiekimo ir nuotekų, paviršinių nuotekų tvarkymo vamzdynų, įrenginių didesniame kaip 2,5 metro gylyje, apsaugos zona – išilgai vamzdyno tramos esanti žemės juosta, kurios ribos yra po 3 metrus į abi puses nuo vamzdyno ašies, po šia juosta esanti žemė ir vanduo virš šios juostos.
 **** Vadovaujantis LR specialiąjų žemės naudojimo sąlygų įstatymo 45 str. i) Požeminių elektroninių ryšių tinklų laidinių linijų apsaugos zona – išilgai požeminių elektroninių ryšių tinklų laidinių linijų esanti žemės juosta, kurios ribos yra po vieną metrą į abi puses nuo šių laidinių linijų, vanduo virš jos ir žemė po šia juosta.
 ***** Plane vaizduojamos bendros magistralinių dujotiekių apsaugos zonos.
 ***** Plane vaizduojamos bendros su magistralinių dujotiekių susijusios infrastruktūros apsaugos zonos.

VALSTYBĖS ĮMONĖ REGISTRŲ CENTRAS
 Študentų g. 38, 08106 Vilnius, tel. +370 5 2666362 el.p. info@registracentras.lt
 Duomenys kaupiami ir saugomi Juridinių asmenų registre, kodas 124102046
 kvalifikacijos pažym. Nr. 2M-M-2206

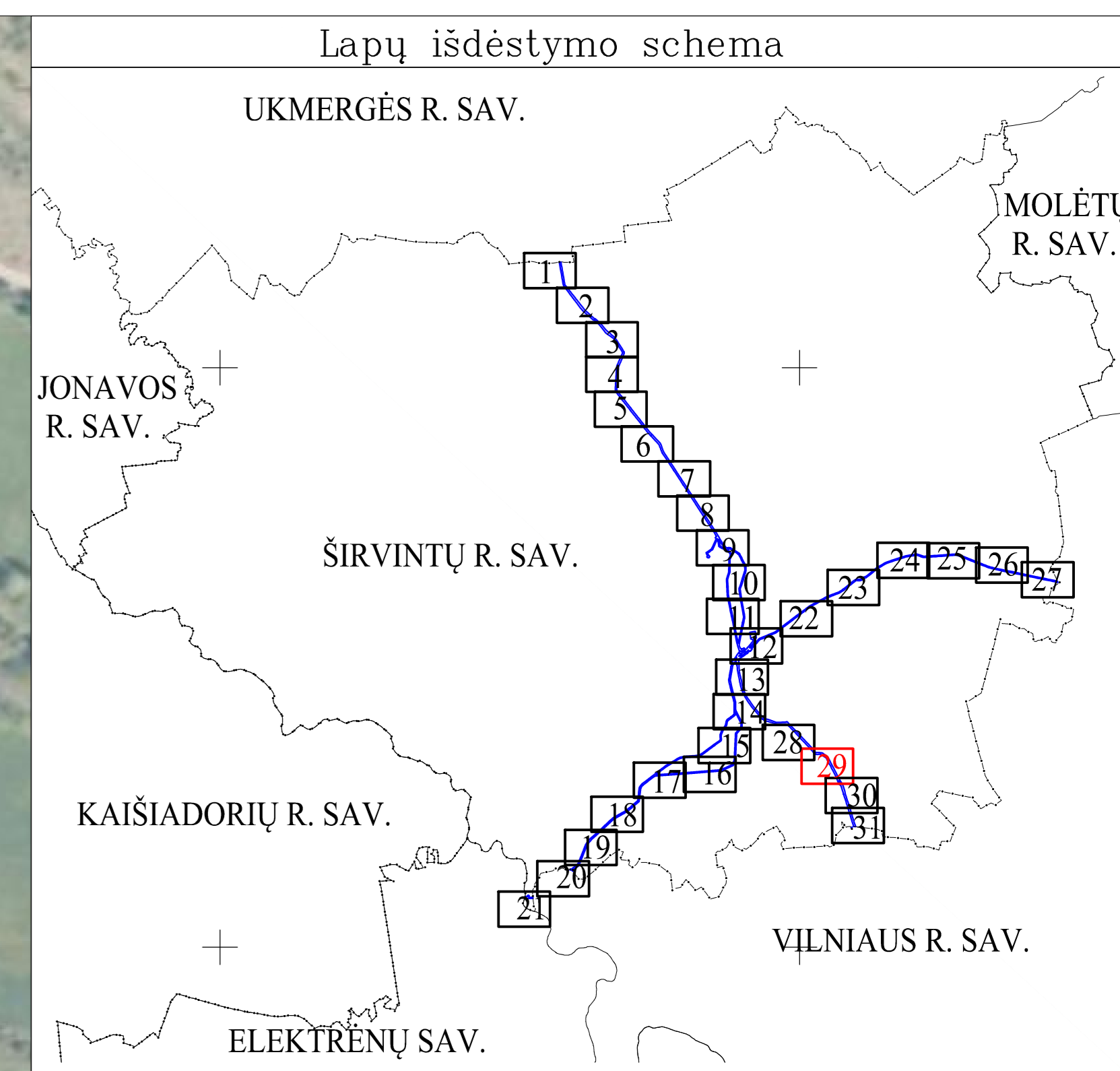
Pareigos	Parašas	Vardas ir pavardė	data	Lapas	Lapų
Grupės vadovas		Evaldas Lukša	2026-01-10	27	31
Matavikas		Eglė Paškevičienė	2026-01-10		



SUTARTINIAI ŽENKLAI	
	Požeminis magistralinio dujotiečio vamzdis (toliau - MD)
	Žemos įtampos požeminis elektros kabelis (su MD susijusi infrastruktūra)
	Kontrolės ir matavimo kolonėlė (toliau - KMK)
	Informaciniai tiksliai vaizduojamos aktualios magistralinių dujotiekių ir naftotiekių (produktotiekių) apsaugos zonos (III skyrius, penktasis skirsnis) teritorijos patvirtintos 2023-09-22 "Širvintų rajono savivaldybės teritorijoje esančių magistralinių dujotiekių ir susijusios infrastruktūros apsaugos zonų planas"
	Informaciniai tiksliai vaizduojamos aktualios elektros tinklų apsaugos zonos (III skyrius, ketvirtasis skirsnis) teritorijos patvirtintos 2023-09-22 "Širvintų rajono savivaldybės teritorijoje esančių magistralinių dujotiekių ir susijusios infrastruktūros apsaugos zonų planas"
	Gyvenamosios vietovės

Duomenų šaltiniai:
 1. NTR ir NTK © VĮ Registrų centras, 2025-07-29.
 2. ORT 10LJ - Lietuvos Respublikos teritorijos M1:10000 skaitmeninis rastrinis ortofotografinis žemėlapis © Nacionalinė žemės tarnyba prie AM, 2021-2023.
 3. AB Amber Grid duomenų rinkinys, 2025.
 Pastabos:
 * Vadovaujantis LR specialiąjų žemės naudojimo sąlygų įstatymo 27 str. i) MD vamzdyno apsaugos zona – išilgai vamzdyno trasos esanti žemės juosta, kurios ribos yra po 2,5 metrus į abi puses nuo vamzdyno ašies, virš šios juostos esanti oro ervė, po šia juosta esanti žemė bei vanduo virš šios juostos ir po ja, išilgai MD įrenginių ir statinių (stotelių, uždarymo įtaisų, valymo ir diagnostavimo įtaisų paleidimo ir priėmimo kamerų, slėgio ribojimo mazgų) apsaugos zona – žemės juosta, kurios ribos yra 2,5 metrus aplink teritorijas, kuriose yra šie įrenginiai ir statiniai, apvėrinėjimas, virš šios juostos esanti oro ervė ir žemė po šia juosta;
 ** Vadovaujantis LR specialiąjų žemės naudojimo sąlygų įstatymo 24 str. po 1 m į abi puses žemos įtampos požeminių elektros linijų;
 *** Vadovaujantis LR specialiąjų žemės naudojimo sąlygų įstatymo 42 str. punktu Nr. 1. Vandens tiekimo ir nuotekų, paviršinių nuotekų tvarkymo vamzdynų, įrengimų iki 2,5 metro gylyje, apsaugos zona – išilgai vamzdyno trasos esanti žemės juosta, kurios ribos yra po 2 metrus į abi puses nuo vamzdyno ašies, po šia juosta esanti žemė ir vanduo virš šios juostos, punktu Nr. 2. Vandens tiekimo ir nuotekų, paviršinių nuotekų tvarkymo vamzdynų, įrengimų didesniame kaip 2,5 metro gylyje, apsaugos zona – išilgai vamzdyno trasos esanti žemės juosta, kurios ribos yra po 3 metrus į abi puses nuo vamzdyno ašies, po šia juosta esanti žemė ir vanduo virš šios juostos.
 **** Vadovaujantis LR specialiąjų žemės naudojimo sąlygų įstatymo 45 str. i) Požeminių elektroninių ryšių tinklų laidinių linijų apsaugos zona – išilgai požeminių elektroninių ryšių tinklų laidinių linijų esanti žemės juosta, kurios ribos yra po viena metrą į abi puses nuo šių laidinių linijų, vanduo virš jos ir žemė po šia juosta;
 ***** Plane vaizduojamos bendros magistralinių dujotiekių apsaugos zonos;
 ***** Plane vaizduojamos bendros su magistraliniu dujotiekiu susijusios infrastruktūros apsaugos zonos.

REGISTRŲ CENTRAS VALSTYBĖS ĮMONĖ REGISTRŲ CENTRAS Studentų g. 36, 08106 Vilnius, tel. +370 5 2686302 el.p. info@registrucentras.lt Duomenys kaupiami ir saugomi Juridinių asmenų registre, kodas 154100466 kvalifikacijos pažym. Nr. 2M-M-2296				
Pareigos	Parašas	Vardas ir pavardė	data	Lapų/Lapų
Grupės vadovas		Evaldas Lukša	2026-01-10	28 / 31
Matininkas		Eglė Paškevičienė	2026-01-10	



SUTARTINIAI ŽENKLAI	
	Požeminis magistralinio dujotiekio vamzdis (toliau - MD)
	Žemės įtampos požeminis elektros kabelis (su MD susijusi infrastruktūra)
	Kontrolės ir matavimo kolonėlė (toliau - KMK)
	Informaciniais tikslais vaizduojamos aktualios magistralinių dujotiekių ir naftotiekių (produktotiekių) apsaugos zonos (III skyrius, penktasis skirsnis) teritorijos patvirtintos 2023-09-22 "Širvintų rajono savivaldybės teritorijoje esančių magistralinių dujotiekių ir susijusios infrastruktūros apsaugos zonų planas"
	Informaciniais tikslais vaizduojamos aktualios elektros tinklų apsaugos zonos (III skyrius, ketvirtasis skirsnis) teritorijos patvirtintos 2023-09-22 "Širvintų rajono savivaldybės teritorijoje esančių magistralinių dujotiekių ir susijusios infrastruktūros apsaugos zonų planas"
	Požeminis magistralinio dujotiekio vėdinimo vamzdis
	Dujų fakelas
	Gyvenamosios vietovės

Duomenų šaltiniai:
 1. NTR ir NTK 0 VJ Registrų centras, 2025-07-29.
 2. ORTOLOT - Lietuvos Respublikos teritorijos M1:10000 skaitmeninis rastrinis ortofotografinis žemėlapis © Nacionalinė žemės tarnyba prie AM, 2021-2023.
 3. AB Amber Grid duomenų rinkinys, 2025.

Pastabos:
 * Vadovaujantis LR specialiąjų žemės naudojimo sąlygų įstatymo 27 str. i) MD vamzdyno apsaugos zona – išilgai vamzdyno trasos esanti žemės juosta, kurios ribos yra po 25 metrus į abi puses nuo vamzdyno ašies, virš šios juostos esanti oro erdvė, po šia juosta esanti žemė bei vanduo virš šios juostos ir po ja, ii) kiti MD įrenginių ir statinių (stotelių, uždarymo įtaisų, valymo ir diagnozavimo įtaisų paldidimo ir priėmimo kamerų, slėgio ribojimo mazgų) apsaugos zona – žemės juosta, kurios ribos yra 25 metrus atstumu aplink teritorijos, kurioje yra šie įrenginiai ir statiniai, apyritimui, virš šios juostos esanti oro erdvė ir žemė po šia juosta.
 ** Vadovaujantis LR specialiąjų žemės naudojimo sąlygų įstatymo 24 str. po 1 m į abi puses žemės įtampos požeminių elektros linijų.
 *** Vadovaujantis LR specialiąjų žemės naudojimo sąlygų įstatymo 42 str. punktu Nr. 1. Vandens tiekimo ir nuotekų, paviršinių nuotekų tvarkymo vamzdynų, įrengiamų iki 2,5 metro gylyje, apsaugos zona – išilgai vamzdyno trasos esanti žemės juosta, kurios ribos yra po 2 metrus į abi puses nuo vamzdyno ašies, po šia juosta esanti žemė ir vanduo virš šios juostos, punktu Nr. 2. Vandens tiekimo ir nuotekų, paviršinių nuotekų tvarkymo vamzdynų, įrengiamų didesniais kaip 2,5 metro gylyje, apsaugos zona – išilgai vamzdyno trasos esanti žemės juosta, kurios ribos yra po 3 metrus į abi puses nuo vamzdyno ašies, po šia juosta esanti žemė ir vanduo virš šios juostos.
 **** Vadovaujantis LR specialiąjų žemės naudojimo sąlygų įstatymo 45 str. i) Požeminių elektroninių ryšių tinklų laidinių linijų apsaugos zona – išilgai požeminių elektroninių ryšių tinklų laidinių linijų esanti žemės juosta, kurios ribos yra po vieną metrą į abi puses nuo šių laidinių linijų, vanduo virš jos ir žemė po šia juosta.
 ***** Plane vaizduojamos bendros magistralinių dujotiekių susijusios infrastruktūros apsaugos zonos.
 ***** Plane vaizduojamos bendros su magistraliniu dujotiekiu susijusios infrastruktūros apsaugos zonos.

Gudulinės k.

Variecos k.

REGISTRŲ CENTRAS		VALSTYBĖS ĮMONĖ REGISTRŲ CENTRAS	
Studentų g. 39, 08106 Vilnius, tel +370 5 2668282 el.p. info@registracentras.lt		Duomenys kaupiami ir saugomi Juridinių asmenų registre, kodas 124102046	
kvalifikacijos pažym. Nr. 2M-M-2296			
Pareigos	Parašas	Vardas ir pavardė	data
Grupės vadovas		Evaldas Lukša	2026-01-10
Motinininkas		Regė Paškevičienė	2026-01-10



SUTARTINIAI ŽENKLAI	
	Požeminis magistralinio dujotiekio vamzdis (toliau - MD)
	Žemos įtampos požeminės elektros kabelis (su MD susijusi infrastruktūra)
	Kontrolės ir matavimo kolonėlė (toliau - KMK)
	Suprojektuota kontrolės ir matavimo kolonėlė (toliau - KMK)
	Informaciniais tikslais vaizduojamos aktualios magistralinių dujotiekių ir matotiekių (produkcinių) apsaugos zonos (III skyrius, penktasis skirsnis) teritorijoje patvirtintos 2023-09-22 "Širvintų rajono savivaldybės teritorijoje esančių magistralinių dujotiekių ir susijusios infrastruktūros apsaugos zonų planas"
	Informaciniais tikslais vaizduojamos aktualios elektros tinklų apsaugos zonos (III skyrius, ketvirtasis skirsnis) teritorijos patvirtintos 2023-09-22 "Širvintų rajono savivaldybės teritorijoje esančių magistralinių dujotiekių ir susijusios infrastruktūros apsaugos zonų planas"
	Gyvenamosios vietovės

Duomenų šaltiniai:
 1. NTR ir NTK © VĮ Registrų centras, 2025-07-29.
 2. ORT10LT - Lietuvos Respublikos teritorijos M1:10000 skaitmeninis rastrinis ortofotografinis žemėlapis © Nacionalinė žemės tarnyba prie AM, 2021-2023.
 3. AB Amber Grid duomenų rinkinys, 2025.

Pastabos:
 * Vadovaujantis LR specialiąjų žemės naudojimo sąlygų įstatymo 27 str. i) MD vamzdžio apsaugos zona – išilgai vamzdžio trasos esanti žemės juosta, kurios ribos yra po 25 metrus į abi puses nuo vamzdžio ašies, virš šios juostos esanti oro erdvė, po šia juosta esanti žemė bei vanduo virš šios juostos ir po ją, (ii) kitų MD įrenginių ir statinių (stotelių, uždarymo įtaisų, valymo ir diagnostavimo įtaisų paleidimo ir priėmimo kamertų, slėgio ribojimo mazgų) apsaugos zona – žemės juosta, kurios ribos yra 25 metrų atstumu aplink teritorijas, kuriose yra šie įrenginiai ar statiniai, aptvėrimai, virš šios juostos esanti oro erdvė ir žemė po šia juosta.
 ** Vadovaujantis LR specialiąjų žemės naudojimo sąlygų įstatymo 24 str. po 1 m į abi puses žemos įtampos požeminių elektros linijų.
 *** Vadovaujantis LR specialiąjų žemės naudojimo sąlygų įstatymo 42 str. punktu Nr. 1. Vandens tiekimo ir nuotekų, paviršinių nuotekų tvarkymo vamzdžių, įrenginių iki 2,5 metro gylyje, apsaugos zona – išilgai vamzdžio trasos esanti žemės juosta, kurios ribos yra po 2 metrus į abi puses nuo vamzdžio ašies, po šia juosta esanti žemė ir vanduo virš šios juostos, įrenginių didesniame kaip 2,5 metro gylyje, apsaugos zona – išilgai vamzdžio trasos esanti žemės juosta, kurios ribos yra po 3 metrus į abi puses nuo vamzdžio ašies, po šia juosta esanti žemė ir vanduo virš šios juostos.
 **** Vadovaujantis LR specialiąjų žemės naudojimo sąlygų įstatymo 45 str. i) Požeminių elektroninių ryšių tinklų laidinių linijų apsaugos zona – išilgai požeminių elektroninių ryšių tinklų laidinių linijų esanti žemės juosta, kurios ribos yra po vieną metrą į abi puses nuo šių laidinių linijų, vanduo virš jos ir žemė po šia juosta.
 ***** Plane vaizduojamos bendros magistralinių dujotiekių apsaugos zonos.
 ***** Plane vaizduojamos bendros su magistralinių dujotiekių susijusios infrastruktūros apsaugos zonos.

Medžiukų k.

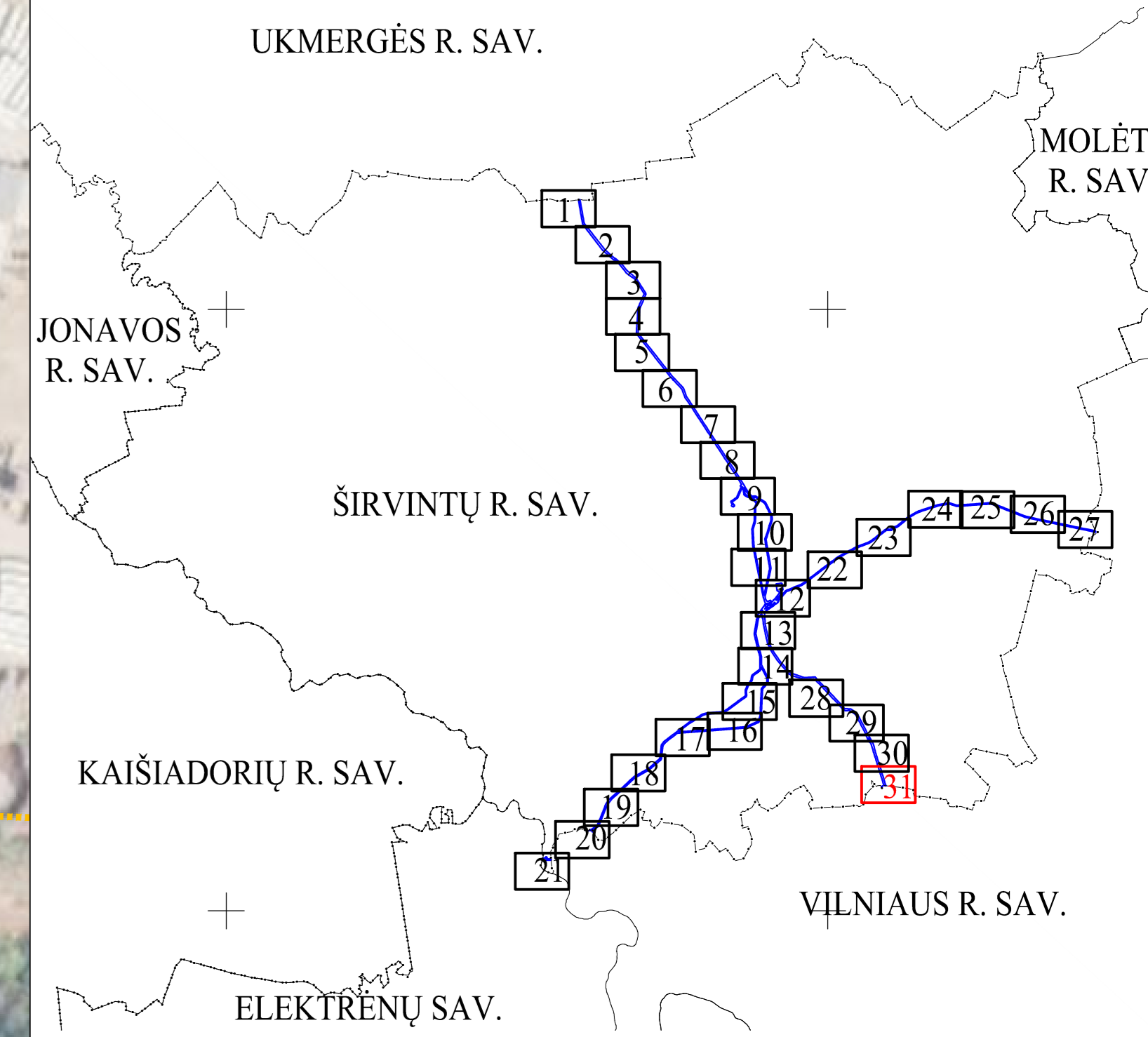
Meiliakalnio k.

Klonėnų vs.

Širvintų r. sav.

Vilniaus r. sav.

Lapų išdėstymo schema



SUTARTINIAI ŽENKLAI	
	DJ – Požeminis magistralinio dujotiekio vamzdis (toliau - MD)
	KMK – Kontrolės ir matavimo kolonėlė (toliau - KMK)
	Informaciniai tiksliai vaizduojamos aktualios magistralinių dujotiekių ir natūralių (produktotiekių) apsaugos zonos (III skyriaus, penktasis skirsnis) teritorijos patvirtintos 2023-09-22 "Širvintų rajono savivaldybės teritorijoje esančių magistralinių dujotiekių ir susijusios infrastruktūros apsaugos zonų planas"
	Gyvenamosios vietovės
	Savivaldybės teritorijos riba

Duomenų šaltiniai:
 1. NTR ir NTK © VĮ Registrų centras, 2025-07-29.
 2. ORTIOI.T – Lietuvos Respublikos teritorijos M1:10000 skaitmeninis rastrinis ortofotografinis žemėlapis © Nacionalinė žemės tarnyba prie AM, 2021-2023.
 3. AB Amber Grid duomenų rinkinys, 2025.
 Pastabos:
 * Vadovaujantis LR specialiąjų žemės naudojimo sąlygų įstatymo 27 str. i) MD vamzdyno apsaugos zona – išilgai vamzdyno trasos esanti žemės juosta, kurios ribos yra po 25 metrus į abi puses nuo vamzdyno ašies, virš šios juostos esanti oro erdvė, po šia juosta esanti žemė bei vanduo virš šios juostos ir po ją, ii) kitų MD įrenginių ir statinių (sutekų, adontų, įtaisų, valymo ir diagnostikos įtaisų paleidimo ir priėmimo kamerų, slėgio ribojimo mazgų) apsaugos zona – žemės juosta, kurios ribos yra 25 metrus atstumu aplink teritorijos, kurioje yra šie įrenginiai ar statiniai, apvėrimą, virš šios juostos esanti oro erdvė ir žemė po šia juosta;
 ** Vadovaujantis LR specialiąjų žemės naudojimo sąlygų įstatymo 24 str. po 1 m į abi puses žemės juostos požeminių elektros linijų;
 *** Vadovaujantis LR specialiąjų žemės naudojimo sąlygų įstatymo 42 str. punktu Nr. 1. Vandens tiekimo ir nuotekų, paviršinių nuotekų tvarkymo vamzdynų, įrengiamų iki 2,5 metro gylyje, apsaugos zona – išilgai vamzdyno trasos esanti žemės juosta, kurios ribos yra po 2 metrus į abi puses nuo vamzdyno ašies, po šia juosta esanti žemė ir vanduo virš šios juostos, punktu Nr. 2. Vandens tiekimo ir nuotekų, paviršinių nuotekų tvarkymo vamzdynų, įrengiamų didesniame kaip 2,5 metro gylyje, apsaugos zona – išilgai vamzdyno trasos esanti žemės juosta, kurios ribos yra po 3 metrus į abi puses nuo vamzdyno ašies, po šia juosta esanti žemė ir vanduo virš šios juostos.
 **** Vadovaujantis LR specialiąjų žemės naudojimo sąlygų įstatymo 45 str. i) Požeminių elektroninių ryšių tinklų laidinių linijų apsaugos zona – išilgai požeminių elektroninių ryšių tinklų laidinių linijų esanti žemės juosta, kurios ribos yra po vieną metrą į abi puses nuo šių laidinių linijų, vanduo virš jos ir žemė po šia juosta;
 ***** Plane vaizduojamos bendros magistralinių dujotiekių apsaugos zonos;
 ***** Plane vaizduojamos bendros su magistraliniu dujotiekiu susijusios infrastruktūros apsaugos zonos.

REGISTRŲ CENTRAS		VALSTYBĖS ĮMONĖ REGISTRŲ CENTRAS	
Studentų g. 36, 08106 Vilnius, tel. +370 5 2668282 e.p. info@registrurcentras.lt		Duomenys kaupiami ir saugomi Juridinių asmenų registre, kodas 124101246	
kvalifikacijos pažym. Nr. 2M-M-2296			
Pareigis	Parašas	data	Lapas
Grupės vadovas	Evaldas Lukša	2026-01-10	31
Motivinkas	Eglė Paskeviciene	2026-01-10	31

4. lentelė. Širvintų rajono savivaldybės teritorijoje esančių magistralinių dujotiekių ir susijusios infrastruktūros apsaugos zonų plano dalies pakeitimo plano suvestiniai duomenys

Eil. Nr.	Žemės sklypo kadastrinis numeris	Žemės sklypo unikalus numeris	Žemės sklypo adresas	Žemės sklypo suformavimo metai	Žemės sklypo paskirtis	Žemės sklypo naudojimo būdas	Žemės sklypo matavimų tipas	Esamos apsaugos zonos pavadinimas	Esamos apsaugos zonos plotas, ha ¹	Planu nustatomos apsaugos zonos pavadinimas	Planu Nustatomos apsaugos zonos plotas, ha	Įregistruotų ir Planu nustatomų apsaugos zonų bendras plotas, ha ²
1.	8920/0001:0169	4400-0324-4091	Širvintų r. sav. Liukonių vs.	2004-06-13	Miškų ūkio	Ūkinių miškų sklypai	Kadastriniai matavimai (LKS-94)	Vandens tiekimo ir nuotekų, paviršinių nuotekų tvarkymo infrastruktūros apsaugos zonos (III skyrius, dešimtas skirsnis)	0,1183	Vandens tiekimo ir nuotekų, paviršinių nuotekų tvarkymo infrastruktūros apsaugos zonos (III skyrius, dešimtas skirsnis)	0,0782	0,1965
								Elektroninių ryšių tinklų elektroninių ryšių infrastruktūros apsaugos zonos (III skyrius, vienuoliktasis skirsnis)	0,0431	Elektroninių ryšių tinklų elektroninių ryšių infrastruktūros apsaugos zonos (III skyrius, vienuoliktasis skirsnis)	0,0121	0,0552
								-	-	Melioracijos statinių apsaugos juosta (VI skyrius, antrasis skirsnis)	0,0003	0,0003
2.	8920/0001:0124	8920-0001-0124	Širvintų r. sav. Liukonių vs.	2000-07-22	Miškų ūkio	-	Preliminarūs matavimai	-	-	Melioracijos statinių apsaugos juosta (VI skyrius, antrasis skirsnis)	0,0059	0,0059
3.	8920/0001:0345	4400-4693-2127	Širvintų r. sav. Liukonių vs.	2017-08-07	Miškų ūkio	-	Kadastriniai matavimai (LKS-94)	Vandens tiekimo ir nuotekų, paviršinių nuotekų tvarkymo infrastruktūros apsaugos zonos (III skyrius, dešimtas skirsnis)	0,1000	Vandens tiekimo ir nuotekų, paviršinių nuotekų tvarkymo infrastruktūros apsaugos zonos (III skyrius, dešimtas skirsnis)	0,0163	0,1163
								Elektroninių ryšių tinklų elektroninių ryšių infrastruktūros apsaugos zonos (III skyrius, vienuoliktasis skirsnis)	0,0920	Elektroninių ryšių tinklų elektroninių ryšių infrastruktūros apsaugos zonos (III skyrius, vienuoliktasis skirsnis)	0,1198	0,2118
								-	-	Melioracijos statinių apsaugos juosta (VI skyrius, antrasis skirsnis)	0,1678	0,1678
4.	8920/0001:0097	8920-0001-0097	Širvintų r. sav. Liukonių vs.	1999-10-28	Miškų ūkio	-	Preliminarūs matavimai	-	-	Melioracijos statinių apsaugos juosta (VI skyrius, antrasis skirsnis)	0,0552	0,0552
5.	8940/0007:0390	4400-2289-2133	Širvintų r. sav. Lipuvkos vs.	2012-01-26	Miškų ūkio	Ūkinių miškų sklypai	Kadastriniai matavimai (LKS-94)	-	-	Melioracijos statinių apsaugos juosta (VI skyrius, antrasis skirsnis)	0,0045	0,0045

¹ Teritorijos, kurios taikomos SŽNS, neįregistruotos Nekilnojamojo turto registre

² Bendrame plote neįskaičiuojamos SŽNS teritorijos (jų plotai), kurios įregistruotos kitais pagrindais

Eil. Nr.	Žemės sklypo kadastrinis numeris	Žemės sklypo unikalus numeris	Žemės sklypo adresas	Žemės sklypo suformavimo metai	Žemės sklypo paskirtis	Žemės sklypo naudojimo būdas	Žemės sklypo matavimų tipas	Esamos apsaugos zonos pavadinimas	Esamos apsaugos zonos plotas, ha ¹	Planu nustatomos apsaugos zonos pavadinimas	Planu Nustatomos apsaugos zonos plotas, ha	Įregistruotų ir Planu nustatomų apsaugos zonų bendras plotas, ha ²
6.	8940/0007:0369	4400-1995-4928	Širvintų r. sav. Liukonių vs. 3	2009-11-17	Kita	Susisiekimo ir inžinerinių komunikacijų aptarnavimo objektų teritorijos	Kadastriniai matavimai (LKS-94)	Vandens tiekimo ir nuotekų, paviršinių nuotekų tvarkymo infrastruktūros apsaugos zonos (III skyrius, dešimtas skirsnis)	1,8589	Vandens tiekimo ir nuotekų, paviršinių nuotekų tvarkymo infrastruktūros apsaugos zonos (III skyrius, dešimtas skirsnis)	0,1985	2,0574
								Elektroninių ryšių tinklų elektroninių ryšių infrastruktūros apsaugos zonos (III skyrius, vienuoliktasis skirsnis)	0,5618	Elektroninių ryšių tinklų elektroninių ryšių infrastruktūros apsaugos zonos (III skyrius, vienuoliktasis skirsnis)	0,0286	0,5904
								-	-	Melioracijos statinių apsaugos juosta (VI skyrius, antrasis skirsnis)	4,1107	4,1107
7.	8907/0005:0241	4400-2214-6348	Širvintų r. sav. Žarnavagių k.	2011-09-14	Žemės ūkio	Kiti žemės ūkio paskirties žemės sklypai	Kadastriniai matavimai (LKS-94)	Vandens tiekimo ir nuotekų, paviršinių nuotekų tvarkymo infrastruktūros apsaugos zonos (III skyrius, dešimtas skirsnis)	0,2228	Vandens tiekimo ir nuotekų, paviršinių nuotekų tvarkymo infrastruktūros apsaugos zonos (III skyrius, dešimtas skirsnis)	0,1374	0,3602
8.	8907/0005:0227	4400-2088-7323	Širvintų r. sav. Žarnavagių k.	2010-09-17	Žemės ūkio	Kiti žemės ūkio paskirties žemės sklypai	Preliminarūs matavimai	-	-	Vandens tiekimo ir nuotekų, paviršinių nuotekų tvarkymo infrastruktūros apsaugos zonos (III skyrius, dešimtas skirsnis)	0,0486	0,0486
								-	-	Elektroninių ryšių tinklų elektroninių ryšių infrastruktūros apsaugos zonos (III skyrius, vienuoliktasis skirsnis)	0,0122	0,0122
9.	8907/0005:0228	4400-2088-7356	Širvintų r. sav. Žarnavagių k.	2010-09-17	Kita	Susisiekimo ir inžinerinių komunikacijų aptarnavimo objektų teritorijos	Kadastriniai matavimai (LKS-94)	Vandens tiekimo ir nuotekų, paviršinių nuotekų tvarkymo infrastruktūros apsaugos zonos (III skyrius, dešimtas skirsnis)	0,0410	Vandens tiekimo ir nuotekų, paviršinių nuotekų tvarkymo infrastruktūros apsaugos zonos (III skyrius, dešimtas skirsnis)	0,0245	0,0655
								Elektroninių ryšių tinklų elektroninių ryšių infrastruktūros apsaugos zonos (III skyrius, vienuoliktasis skirsnis)	0,1060	Elektroninių ryšių tinklų elektroninių ryšių infrastruktūros apsaugos zonos (III skyrius, vienuoliktasis skirsnis)	0,0216	0,1276
10.	8907/0005:0195	8907-0002-0007	Širvintų r. sav. Jauniūnėlių k.	1996-08-08	Žemės ūkio	-	Preliminarūs matavimai	-	-	Vandens tiekimo ir nuotekų, paviršinių nuotekų tvarkymo infrastruktūros apsaugos zonos (III skyrius, dešimtas skirsnis)	0,0002	0,0002

¹ Teritorijos, kurios taikomos SŽNS, neįregistruotos Nekilnojamojo turto registre

² Bendrame plote neįskaičiuojamos SŽNS teritorijos (jų plotai), kurios įregistruotos kitais pagrindais

Eil. Nr.	Žemės sklypo kadastrinis numeris	Žemės sklypo unikalus numeris	Žemės sklypo adresas	Žemės sklypo suformavimo metai	Žemės sklypo paskirtis	Žemės sklypo naudojimo būdas	Žemės sklypo matavimų tipas	Esamos apsaugos zonos pavadinimas	Esamos apsaugos zonos plotas, ha ¹	Planu nustatomos apsaugos zonos pavadinimas	Planu Nustatomos apsaugos zonos plotas, ha	Įregistruotų ir Planu nustatomų apsaugos zonų bendras plotas, ha ²
11.	8907/0005:0240	4400-2135-2532	Širvintų r. sav. Žarnavagių k.	2011-02-03	Žemės ūkio	Kiti žemės ūkio paskirties žemės sklypai	Kadastriniai matavimai (LKS-94)	Vandens tiekimo ir nuotekų, paviršinių nuotekų tvarkymo infrastruktūros apsaugos zonos (III skyrius, dešimtas skirsnis)	0,0273	Vandens tiekimo ir nuotekų, paviršinių nuotekų tvarkymo infrastruktūros apsaugos zonos (III skyrius, dešimtas skirsnis)	0,0141	0,0414
12.	8920/0001:0342	4400-4345-0897	Širvintų r. sav. Liukonių vs.	2016-09-23	Kita	Susisiekimo ir inžinerinių tinklų koridorių teritorijos	Kadastriniai matavimai (LKS-94)	Vandens tiekimo ir nuotekų, paviršinių nuotekų tvarkymo infrastruktūros apsaugos zonos (III skyrius, dešimtas skirsnis)	0,0448	Vandens tiekimo ir nuotekų, paviršinių nuotekų tvarkymo infrastruktūros apsaugos zonos (III skyrius, dešimtas skirsnis)	0,0331	0,0779
								Elektroninių ryšių tinklų elektroninių ryšių infrastruktūros apsaugos zonos (III skyrius, vienuoliktasis skirsnis)	0,1274	Elektroninių ryšių tinklų elektroninių ryšių infrastruktūros apsaugos zonos (III skyrius, vienuoliktasis skirsnis)	0,0297	0,1571
13.	8907/0005:0263	4400-2359-1277	Širvintų r. sav. Žarnavagių k.	2012-05-10	Žemės ūkio	Kiti žemės ūkio paskirties žemės sklypai	Preliminarūs matavimai	-	-	Vandens tiekimo ir nuotekų, paviršinių nuotekų tvarkymo infrastruktūros apsaugos zonos (III skyrius, dešimtas skirsnis)	0,0035	0,0035
14.	8907/7001:0003	4400-4937-2267	Širvintų r. sav.	2018-04-18	Kita	Susisiekimo ir inžinerinių tinklų koridorių teritorijos	Kadastriniai matavimai (LKS-94)	Vandens tiekimo ir nuotekų, paviršinių nuotekų tvarkymo infrastruktūros apsaugos zonos (III skyrius, dešimtas skirsnis)	0,2369	Vandens tiekimo ir nuotekų, paviršinių nuotekų tvarkymo infrastruktūros apsaugos zonos (III skyrius, dešimtas skirsnis)	0,1451	0,3820
								Elektroninių ryšių tinklų elektroninių ryšių infrastruktūros apsaugos zonos (III skyrius, vienuoliktasis skirsnis)	1,9791	Elektroninių ryšių tinklų elektroninių ryšių infrastruktūros apsaugos zonos (III skyrius, vienuoliktasis skirsnis)	0,0045	1,9836
15.	8907/7001:0007	4400-5649-5357	Širvintų r. sav. Žarnavagių k.	2021-06-03	Kita	Susisiekimo ir inžinerinių tinklų koridorių teritorijos	Kadastriniai matavimai (LKS-94)	-	-	Vandens tiekimo ir nuotekų, paviršinių nuotekų tvarkymo infrastruktūros apsaugos zonos (III skyrius, dešimtas skirsnis)	0,0127	0,0127
16.	8907/0005:0127	4400-0729-9862	Širvintų r. sav. Žarnavagių k.	2005-11-20	Žemės ūkio	Kiti žemės ūkio paskirties žemės sklypai	Kadastriniai matavimai (LKS-94)	Vandens tiekimo ir nuotekų, paviršinių nuotekų tvarkymo infrastruktūros apsaugos zonos (III skyrius, dešimtas skirsnis)	0,0698	Vandens tiekimo ir nuotekų, paviršinių nuotekų tvarkymo infrastruktūros apsaugos zonos (III skyrius, dešimtas skirsnis)	0,0431	0,1129

¹ Teritorijos, kurios taikomos SŽNS, neįregistruotos Nekilnojamojo turto registre

² Bendrame plote neįskaičiuojamos SŽNS teritorijos (jų plotai), kurios įregistruotos kitais pagrindais

Eil. Nr.	Žemės sklypo kadastrinis numeris	Žemės sklypo unikalus numeris	Žemės sklypo adresas	Žemės sklypo suformavimo metai	Žemės sklypo paskirtis	Žemės sklypo naudojimo būdas	Žemės sklypo matavimų tipas	Esamos apsaugos zonos pavadinimas	Esamos apsaugos zonos plotas, ha ¹	Planu nustatomos apsaugos zonos pavadinimas	Planu Nustatomos apsaugos zonos plotas, ha	Įregistruotų ir Planu nustatomų apsaugos zonų bendras plotas, ha ²
17.	8920/0001:0304	4400-1847-7162	Širvintų r. sav. Liukonių vs.	2009-04-23	Žemės ūkio	Kiti žemės ūkio paskirties žemės sklypai	Preliminarūs matavimai	-	-	Vandens tiekimo ir nuotekų, paviršinių nuotekų tvarkymo infrastruktūros apsaugos zonos (III skyrius, dešimtas skirsnis)	0,0579	0,0579
								-	-	Elektroninių ryšių tinklų elektroninių ryšių infrastruktūros apsaugos zonos (III skyrius, vienuoliktasis skirsnis)	0,0276	0,0276
18.	8920/0001:0138	8920-0001-0138	Širvintų r. sav. Liukonių vs.	2001-12-19	Miškų ūkio	-	Preliminarūs matavimai	-	-	Vandens tiekimo ir nuotekų, paviršinių nuotekų tvarkymo infrastruktūros apsaugos zonos (III skyrius, dešimtas skirsnis)	0,0277	0,0277
								-	-	Elektroninių ryšių tinklų elektroninių ryšių infrastruktūros apsaugos zonos (III skyrius, vienuoliktasis skirsnis)	0,0103	0,0103
19.	8907/0005:0111	8920-0001-0020	Širvintų r. sav. Žarnavagių k.	1994-09-16	Žemės ūkio	Kiti žemės ūkio paskirties žemės sklypai	Kadastriniai matavimai (LKS-94)	Vandens tiekimo ir nuotekų, paviršinių nuotekų tvarkymo infrastruktūros apsaugos zonos (III skyrius, dešimtas skirsnis)	0,1271	Vandens tiekimo ir nuotekų, paviršinių nuotekų tvarkymo infrastruktūros apsaugos zonos (III skyrius, dešimtas skirsnis)	0,0774	0,2045
20.	8907/0005:0168	4400-1104-1359	Širvintų r. sav. Žarnavagių k.	2007-05-09	Žemės ūkio	Kiti žemės ūkio paskirties žemės sklypai	Preliminarūs matavimai	-	-	Vandens tiekimo ir nuotekų, paviršinių nuotekų tvarkymo infrastruktūros apsaugos zonos (III skyrius, dešimtas skirsnis)	0,2019	0,2019
21.	8920/0001:0067	8920-0001-0067	Širvintų r. sav. Liukonių vs.	2000-03-31	Žemės ūkio	-	Preliminarūs matavimai	-	-	Vandens tiekimo ir nuotekų, paviršinių nuotekų tvarkymo infrastruktūros apsaugos zonos (III skyrius, dešimtas skirsnis)	0,0599	0,0599
								-	-	Elektroninių ryšių tinklų elektroninių ryšių infrastruktūros apsaugos zonos (III skyrius, vienuoliktasis skirsnis)	0,0286	0,0286

¹ Teritorijos, kurios taikomos SŽNS, neįregistruotos Nekilnojamojo turto registre

² Bendrame plote neįskaičiuojamos SŽNS teritorijos (jų plotai), kurios įregistruotos kitais pagrindais

Eil. Nr.	Žemės sklypo kadastrinis numeris	Žemės sklypo unikalus numeris	Žemės sklypo adresas	Žemės sklypo suformavimo metai	Žemės sklypo paskirtis	Žemės sklypo naudojimo būdas	Žemės sklypo matavimų tipas	Esamos apsaugos zonos pavadinimas	Esamos apsaugos zonos plotas, ha ¹	Planu nustatomos apsaugos zonos pavadinimas	Planu Nustatomos apsaugos zonos plotas, ha	Įregistruotų ir Planu nustatomų apsaugos zonų bendras plotas, ha ²
22.	8920/7001:0002	4400-5616-7365	Širvintų r. sav.	2021-04-15	Kita	Susisiekimo ir inžinerinių tinklų koridorių teritorijos	Kadastriniai matavimai (LKS-94)	-	-	Elektroninių ryšių tinklų elektroninių ryšių infrastruktūros apsaugos zonos (III skyrius, vienuoliktasis skirsnis)	0,0038	0,0038
23.	8920/0001:0020	4400-2747-6420	Širvintų r. sav. Liukonių vs.	2013-09-10	Žemės ūkio	Kiti žemės ūkio paskirties žemės sklypai	Kadastriniai matavimai (LKS-94)	-	-	Vandens tiekimo ir nuotekų, paviršinių nuotekų tvarkymo infrastruktūros apsaugos zonos (III skyrius, dešimtas skirsnis)	0,2023	0,2023
								Elektroninių ryšių tinklų elektroninių ryšių infrastruktūros apsaugos zonos (III skyrius, vienuoliktasis skirsnis)	0,1096	Elektroninių ryšių tinklų elektroninių ryšių infrastruktūros apsaugos zonos (III skyrius, vienuoliktasis skirsnis)	0,1159	0,2254
24.	8975/0003:0007	8975-0003-0007	Širvintų r. sav. Vičiūnų k.	1995-03-23	Žemės ūkio	Kiti žemės ūkio paskirties žemės sklypai	Kadastriniai matavimai (LKS-94)	-	-	Elektroninių ryšių tinklų elektroninių ryšių infrastruktūros apsaugos zonos (III skyrius, vienuoliktasis skirsnis)	0,0645	0,0645
25.	8920/0002:0011	8920-0002-0011	Širvintų r. sav. Steporių k.	1996-12-05	Žemės ūkio	-	Preliminarūs matavimai	-	-	Elektroninių ryšių tinklų elektroninių ryšių infrastruktūros apsaugos zonos (III skyrius, vienuoliktasis skirsnis)	0,0449	0,0449
26.	8975/0003:0029	8975-0003-0029	Širvintų r. sav. Vičiūnų k.	1995-03-09	Žemės ūkio	-	Kadastriniai matavimai (LKS-94)	-	-	Elektroninių ryšių tinklų elektroninių ryšių infrastruktūros apsaugos zonos (III skyrius, vienuoliktasis skirsnis)	0,0099	0,0099
27.	8975/0003:0296	4400-0906-6177	Širvintų r. sav. Nugarų vs.	2006-07-19	Žemės ūkio	Kiti žemės ūkio paskirties žemės sklypai	Preliminarūs matavimai	-	-	Elektroninių ryšių tinklų elektroninių ryšių infrastruktūros apsaugos zonos (III skyrius, vienuoliktasis skirsnis)	0,1072	0,1072
28.	8975/0003:0034	8975-0003-0034	Širvintų r. sav. Vičiūnų k.	1994-12-09	Žemės ūkio	-	Kadastriniai matavimai (LKS-94)	-	-	Elektroninių ryšių tinklų elektroninių ryšių infrastruktūros apsaugos zonos (III skyrius, vienuoliktasis skirsnis)	0,0417	0,0417
29.	8920/0002:0049	4400-2630-2978	Širvintų r. sav. Blendės k.	2013-04-02	Žemės ūkio	Kiti žemės ūkio paskirties žemės sklypai	Kadastriniai matavimai (LKS-94)	-	-	Elektroninių ryšių tinklų elektroninių ryšių infrastruktūros apsaugos zonos (III skyrius, vienuoliktasis skirsnis)	0,0348	0,0348

¹ Teritorijos, kurios taikomos SŽNS, neįregistruotos Nekilnojamojo turto registre

² Bendrame plote neįskaičiuojamos SŽNS teritorijos (jų plotai), kurios įregistruotos kitais pagrindais

Eil. Nr.	Žemės sklypo kadastrinis numeris	Žemės sklypo unikalus numeris	Žemės sklypo adresas	Žemės sklypo suformavimo metai	Žemės sklypo paskirtis	Žemės sklypo naudojimo būdas	Žemės sklypo matavimų tipas	Esamos apsaugos zonos pavadinimas	Esamos apsaugos zonos plotas, ha ¹	Planu nustatomos apsaugos zonos pavadinimas	Planu Nustatomos apsaugos zonos plotas, ha	Įregistruotų ir Planu nustatomų apsaugos zonų bendras plotas, ha ²
30.	8920/0002:0370	4400-1855-2388	Širvintų r. sav. Steporių k.	2009-05-14	Žemės ūkio	Kiti žemės ūkio paskirties žemės sklypai	Kadastriniai matavimai (LKS-94)	-	-	Elektroninių ryšių tinklų elektroninių ryšių infrastruktūros apsaugos zonos (III skyrius, vienuoliktasis skirsnis)	0,0046	0,0046
31.	8920/0002:0328	4400-1593-8090	Širvintų r. sav. Steporių k.	2008-06-12	Žemės ūkio	Kiti žemės ūkio paskirties žemės sklypai	Kadastriniai matavimai (LKS-94)	Elektroninių ryšių tinklų elektroninių ryšių infrastruktūros apsaugos zonos (III skyrius, vienuoliktasis skirsnis)	0,2277	Elektroninių ryšių tinklų elektroninių ryšių infrastruktūros apsaugos zonos (III skyrius, vienuoliktasis skirsnis)	0,1124	0,3401
32.	8975/0003:0115	8975-0003-0115	Širvintų r. sav. Nugarų vs. 1	2000-01-12	Žemės ūkio	-	Preliminarūs matavimai	-	-	Elektroninių ryšių tinklų elektroninių ryšių infrastruktūros apsaugos zonos (III skyrius, vienuoliktasis skirsnis)	0,0384	0,0384
33.	8975/0003:0356	4400-1594-4397	Širvintų r. sav. Krašienos k.	2008-06-13	Žemės ūkio	Kiti žemės ūkio paskirties žemės sklypai	Preliminarūs matavimai	-	-	Elektroninių ryšių tinklų elektroninių ryšių infrastruktūros apsaugos zonos (III skyrius, vienuoliktasis skirsnis)	0,0293	0,0293
34.	8975/0003:0234	4400-0510-1175	Širvintų r. sav. Markūnų vs.	2005-01-25	Miškų ūkio	-	Preliminarūs matavimai	-	-	Elektroninių ryšių tinklų elektroninių ryšių infrastruktūros apsaugos zonos (III skyrius, vienuoliktasis skirsnis)	0,0192	0,0192
35.	8920/0002:0047	4400-2614-4501	Širvintų r. sav. Blendės k.	2013-03-08	Žemės ūkio	Kiti žemės ūkio paskirties žemės sklypai	Kadastriniai matavimai (LKS-94)	-	-	Elektroninių ryšių tinklų elektroninių ryšių infrastruktūros apsaugos zonos (III skyrius, vienuoliktasis skirsnis)	0,1400	0,1400
36.	8920/0001:0349	4400-4704-5094	Širvintų r. sav. Liukonių vs.	2017-08-31	Miškų ūkio	Ūkinių miškų sklypai	Kadastriniai matavimai (LKS-94)	Elektroninių ryšių tinklų elektroninių ryšių infrastruktūros apsaugos zonos (III skyrius, vienuoliktasis skirsnis)	0,0774	Elektroninių ryšių tinklų elektroninių ryšių infrastruktūros apsaugos zonos (III skyrius, vienuoliktasis skirsnis)	0,0527	0,1301
37.	8920/0002:0360	4400-1809-4981	Širvintų r. sav. Steporių k.	2009-01-28	Žemės ūkio	Kiti žemės ūkio paskirties žemės sklypai	Preliminarūs matavimai	-	-	Elektroninių ryšių tinklų elektroninių ryšių infrastruktūros apsaugos zonos (III skyrius, vienuoliktasis skirsnis)	0,0328	0,0328
38.	8975/0003:0437	4400-5050-8677	Širvintų r. sav. Krašienos k.	2020-11-05	Miškų ūkio	Ūkinių miškų sklypai	Kadastriniai matavimai (LKS-94)	-	-	Elektroninių ryšių tinklų elektroninių ryšių infrastruktūros apsaugos zonos (III skyrius, vienuoliktasis skirsnis)	0,0152	0,0152

¹ Teritorijos, kurios taikomos SŽNS, neįregistruotos Nekilnojamojo turto registre

² Bendrame plote neįskaičiuojamos SŽNS teritorijos (jų plotai), kurios įregistruotos kitais pagrindais

Eil. Nr.	Žemės sklypo kadastrinis numeris	Žemės sklypo unikalus numeris	Žemės sklypo adresas	Žemės sklypo suformavimo metai	Žemės sklypo paskirtis	Žemės sklypo naudojimo būdas	Žemės sklypo matavimų tipas	Esamos apsaugos zonos pavadinimas	Esamos apsaugos zonos plotas, ha ¹	Planu nustatomos apsaugos zonos pavadinimas	Planu Nustatomos apsaugos zonos plotas, ha	Įregistruotų ir Planu nustatomų apsaugos zonų bendras plotas, ha ²
39.	8920/0001:0160	4400-0302-3394	Širvintų r. sav. Liukonių vs.	2004-05-19	Mišku ūkio	-	Preliminarūs matavimai	-	-	Elektroninių ryšių tinklų elektroninių ryšių infrastruktūros apsaugos zonos (III skyrius, vienuoliktasis skirsnis)	0,0109	0,0109
40.	8920/0001:0346	4400-4693-2005	Širvintų r. sav. Liukonių vs.	2017-08-07	Žemės ūkio	-	Kadastriniai matavimai (LKS-94)	Elektroninių ryšių tinklų elektroninių ryšių infrastruktūros apsaugos zonos (III skyrius, vienuoliktasis skirsnis)	0,0429	Elektroninių ryšių tinklų elektroninių ryšių infrastruktūros apsaugos zonos (III skyrius, vienuoliktasis skirsnis)	0,0342	0,0771
41.	8920/0001:0236	4400-0926-9016	Širvintų r. sav. Blendės k.	2006-08-21	Žemės ūkio	Kiti žemės ūkio paskirties žemės sklypai	Kadastriniai matavimai (LKS-94)	Elektroninių ryšių tinklų elektroninių ryšių infrastruktūros apsaugos zonos (III skyrius, vienuoliktasis skirsnis)	0,1071	Elektroninių ryšių tinklų elektroninių ryšių infrastruktūros apsaugos zonos (III skyrius, vienuoliktasis skirsnis)	0,0532	0,1603
42.	8920/0001:0129	8920-0001-0129	Širvintų r. sav. Liukonių vs.	2002-01-24	Žemės ūkio	-	Preliminarūs matavimai	-	-	Elektroninių ryšių tinklų elektroninių ryšių infrastruktūros apsaugos zonos (III skyrius, vienuoliktasis skirsnis)	0,0229	0,0229
43.	8920/0001:0106	8920-0001-0106	Širvintų r. sav. Liukonių vs.	2000-02-17	Kita	Susisiekimo ir inžinerinių komunikacijų aptarnavimo objektų teritorijos	Kadastriniai matavimai (LKS-94)	-	-	Elektroninių ryšių tinklų elektroninių ryšių infrastruktūros apsaugos zonos (III skyrius, vienuoliktasis skirsnis)	0,0009	0,0009
44.	8975/0003:0237	4400-0517-5154	Širvintų r. sav. Vičiūnų k.	2005-02-03	Žemės ūkio	-	Preliminarūs matavimai	-	-	Elektroninių ryšių tinklų elektroninių ryšių infrastruktūros apsaugos zonos (III skyrius, vienuoliktasis skirsnis)	0,0140	0,0140
45.	8975/0003:0251	4400-0531-2916	Širvintų r. sav. Krašienos k.	2005-02-23	Mišku ūkio	-	Preliminarūs matavimai	-	-	Elektroninių ryšių tinklų elektroninių ryšių infrastruktūros apsaugos zonos (III skyrius, vienuoliktasis skirsnis)	0,0694	0,0694
46.	8975/0003:0385	4400-2131-9139	Širvintų r. sav. Krašienos k.	2011-01-24	Žemės ūkio	Kiti žemės ūkio paskirties žemės sklypai	Kadastriniai matavimai (LKS-94)	Elektroninių ryšių tinklų elektroninių ryšių infrastruktūros apsaugos zonos (III skyrius, vienuoliktasis skirsnis)	0,2137	Elektroninių ryšių tinklų elektroninių ryšių infrastruktūros apsaugos zonos (III skyrius, vienuoliktasis skirsnis)	0,1067	0,3204
47.	8975/7001:0001	4400-4571-3335	Širvintų r. sav.	2017-04-18	Kita	Susisiekimo ir inžinerinių tinklų koridorių teritorijos	Kadastriniai matavimai (LKS-94)	Elektroninių ryšių tinklų elektroninių ryšių infrastruktūros apsaugos zonos (III skyrius, vienuoliktasis skirsnis)	0,2405	Elektroninių ryšių tinklų elektroninių ryšių infrastruktūros apsaugos zonos (III skyrius, vienuoliktasis skirsnis)	0,0038	0,2443

¹ Teritorijos, kurios taikomos SŽNS, neįregistruotos Nekilnojamojo turto registre

² Bendrame plote neįskaičiuojamos SŽNS teritorijos (jų plotai), kurios įregistruotos kitais pagrindais

Eil. Nr.	Žemės sklypo kadastrinis numeris	Žemės sklypo unikalus numeris	Žemės sklypo adresas	Žemės sklypo suformavimo metai	Žemės sklypo paskirtis	Žemės sklypo naudojimo būdas	Žemės sklypo matavimų tipas	Esamos apsaugos zonos pavadinimas	Esamos apsaugos zonos plotas, ha ¹	Planu nustatomos apsaugos zonos pavadinimas	Planu Nustatomos apsaugos zonos plotas, ha	Įregistruotų ir Planu nustatomų apsaugos zonų bendras plotas, ha ²
48.	8920/0002:0373	4400-1941-7496	Širvintų r. sav. Steporių k.	2009-06-25	Žemės ūkio	Kiti žemės ūkio paskirties žemės sklypai	Kadastriniai matavimai (LKS-94)	-	-	Elektroninių ryšių tinklų elektroninių ryšių infrastruktūros apsaugos zonos (III skyrius, vienuoliktasis skirsnis)	0,1008	0,1008
49.	8920/0002:0025	8920-0002-0025	Širvintų r. sav. Steporių k. Liepų g. 7	1999-03-17	Žemės ūkio	-	Preliminarūs matavimai	-	-	Elektroninių ryšių tinklų elektroninių ryšių infrastruktūros apsaugos zonos (III skyrius, vienuoliktasis skirsnis)	0,0322	0,0322
50.	8975/0003:0235	4400-0500-1984	Širvintų r. sav. Markūnų vs.	2005-01-12	Mišku ūkio	-	Preliminarūs matavimai	-	-	Elektroninių ryšių tinklų elektroninių ryšių infrastruktūros apsaugos zonos (III skyrius, vienuoliktasis skirsnis)	0,0225	0,0225
51.	8975/0003:0157	4400-2524-8196	Širvintų r. sav. Vičiūnų k.	2012-12-19	Žemės ūkio	Kiti žemės ūkio paskirties žemės sklypai	Kadastriniai matavimai (LKS-94)	-	-	Elektroninių ryšių tinklų elektroninių ryšių infrastruktūros apsaugos zonos (III skyrius, vienuoliktasis skirsnis)	0,0038	0,0038
52.	8975/0003:0386	4400-2131-9348	Širvintų r. sav. Vičiūnų k.	2011-01-24	Žemės ūkio	Kiti žemės ūkio paskirties žemės sklypai	Kadastriniai matavimai (LKS-94)	Elektroninių ryšių tinklų elektroninių ryšių infrastruktūros apsaugos zonos (III skyrius, vienuoliktasis skirsnis)	0,1282	Elektroninių ryšių tinklų elektroninių ryšių infrastruktūros apsaugos zonos (III skyrius, vienuoliktasis skirsnis)	0,0642	0,1924
53.	8975/0003:0300	4400-0906-8660	Širvintų r. sav. Vičiūnų k.	2006-07-19	Žemės ūkio	Kiti žemės ūkio paskirties žemės sklypai	Preliminarūs matavimai	-	-	Elektroninių ryšių tinklų elektroninių ryšių infrastruktūros apsaugos zonos (III skyrius, vienuoliktasis skirsnis)	0,0686	0,0686
54.	8920/0001:0119	8920-0001-0119	Širvintų r. sav. Liukonių vs.	2000-06-15	Mišku ūkio	-	Preliminarūs matavimai	-	-	Elektroninių ryšių tinklų elektroninių ryšių infrastruktūros apsaugos zonos (III skyrius, vienuoliktasis skirsnis)	0,0071	0,0071
55.	8975/0003:0244	4400-0522-9728	Širvintų r. sav. Vičiūnų k.	2005-02-10	Žemės ūkio	-	Preliminarūs matavimai	-	-	Elektroninių ryšių tinklų elektroninių ryšių infrastruktūros apsaugos zonos (III skyrius, vienuoliktasis skirsnis)	0,0166	0,0166
56.	8920/0002:0327	4400-1593-7849	Širvintų r. sav. Steporių k.	2008-06-12	Žemės ūkio	Kiti žemės ūkio paskirties žemės sklypai	Kadastriniai matavimai (LKS-94)	Elektroninių ryšių tinklų elektroninių ryšių infrastruktūros apsaugos zonos (III skyrius, vienuoliktasis skirsnis)	0,1161	Elektroninių ryšių tinklų elektroninių ryšių infrastruktūros apsaugos zonos (III skyrius, vienuoliktasis skirsnis)	0,0578	0,1739

¹ Teritorijos, kurios taikomos SŽNS, neįregistruotos Nekilnojamojo turto registre

² Bendrame plote neįskaičiuojamos SŽNS teritorijos (jų plotai), kurios įregistruotos kitais pagrindais

Eil. Nr.	Žemės sklypo kadastrinis numeris	Žemės sklypo unikalus numeris	Žemės sklypo adresas	Žemės sklypo suformavimo metai	Žemės sklypo paskirtis	Žemės sklypo naudojimo būdas	Žemės sklypo matavimų tipas	Esamos apsaugos zonos pavadinimas	Esamos apsaugos zonos plotas, ha ¹	Planu nustatomos apsaugos zonos pavadinimas	Planu Nustatomos apsaugos zonos plotas, ha	Įregistruotų ir Planu nustatomų apsaugos zonų bendras plotas, ha ²
57.	8920/0001:0297	4400-1802-1139	Širvintų r. sav. Liukonių vs.	2009-01-12	Žemės ūkio	Kiti žemės ūkio paskirties žemės sklypai	Preliminarūs matavimai	-	-	Elektroninių ryšių tinklų elektroninių ryšių infrastruktūros apsaugos zonos (III skyrius, vienuoliktasis skirsnis)	0,0647	0,0647
58.	8920/0002:0054	4400-2685-2680	Širvintų r. sav. Steporių k.	2013-06-18	Žemės ūkio	Kiti žemės ūkio paskirties žemės sklypai	Kadastriniai matavimai (LKS-94)	-	-	Elektroninių ryšių tinklų elektroninių ryšių infrastruktūros apsaugos zonos (III skyrius, vienuoliktasis skirsnis)	0,0389	0,0389
59.	8975/0003:0243	4400-0522-9612	Širvintų r. sav. Vičiūnų k.	2005-02-10	Žemės ūkio	-	Preliminarūs matavimai	-	-	Elektroninių ryšių tinklų elektroninių ryšių infrastruktūros apsaugos zonos (III skyrius, vienuoliktasis skirsnis)	0,0121	0,0121
60.	8920/0001:0102	8920-0001-0102	Širvintų r. sav. Liukonių vs.	2000-02-17	Kita	Susisiekimo ir inžinerinių tinklų koridorių teritorijos	Kadastriniai matavimai (LKS-94)	-	-	Elektroninių ryšių tinklų elektroninių ryšių infrastruktūros apsaugos zonos (III skyrius, vienuoliktasis skirsnis)	0,0018	0,0018
								Elektros tinklų apsaugos zonos (III skyrius, ketvirtasis skirsnis)	0,0041	Elektros tinklų apsaugos zonos (III skyrius, ketvirtasis skirsnis)	0,0003	0,0044
61.	8920/0002:0236	4400-0821-0400	Širvintų r. sav. Steporių k.	2006-03-23	Žemės ūkio	Kiti žemės ūkio paskirties žemės sklypai	Preliminarūs matavimai	-	-	Elektroninių ryšių tinklų elektroninių ryšių infrastruktūros apsaugos zonos (III skyrius, vienuoliktasis skirsnis)	0,0077	0,0077
62.	8920/0002:0014	8920-0002-0014	Širvintų r. sav. Steporių k.	2000-03-31	Mišku ūkio	Ūkinių miškų sklypai	Kadastriniai matavimai (LKS-94)	Elektroninių ryšių tinklų elektroninių ryšių infrastruktūros apsaugos zonos (III skyrius, vienuoliktasis skirsnis)	0,0543	Elektroninių ryšių tinklų elektroninių ryšių infrastruktūros apsaugos zonos (III skyrius, vienuoliktasis skirsnis)	0,0177	0,0720
63.	8920/0001:0105	8920-0001-0105	Širvintų r. sav. Liukonių vs.	2000-02-17	Kita	Susisiekimo ir inžinerinių tinklų koridorių teritorijos	Kadastriniai matavimai (LKS-94)	-	-	Elektroninių ryšių tinklų elektroninių ryšių infrastruktūros apsaugos zonos (III skyrius, vienuoliktasis skirsnis)	0,0004	0,0004
64.	8920/0001:0311	4400-1995-5082	Širvintų r. sav. Liukonių vs.	2009-11-17	Kita	Susisiekimo ir inžinerinių tinklų koridorių teritorijos	Kadastriniai matavimai (LKS-94)	-	-	Elektroninių ryšių tinklų elektroninių ryšių infrastruktūros apsaugos zonos (III skyrius, vienuoliktasis skirsnis)	0,0006	0,0006

¹ Teritorijos, kurios taikomos SŽNS, neįregistruotos Nekilnojamojo turto registre

² Bendrame plote neįskaičiuojamos SŽNS teritorijos (jų plotai), kurios įregistruotos kitais pagrindais

Eil. Nr.	Žemės sklypo kadastrinis numeris	Žemės sklypo unikalus numeris	Žemės sklypo adresas	Žemės sklypo suformavimo metai	Žemės sklypo paskirtis	Žemės sklypo naudojimo būdas	Žemės sklypo matavimų tipas	Esamos apsaugos zonos pavadinimas	Esamos apsaugos zonos plotas, ha ¹	Planu nustatomos apsaugos zonos pavadinimas	Planu Nustatomos apsaugos zonos plotas, ha	Įregistruotų ir Planu nustatomų apsaugos zonų bendras plotas, ha ²
65.	8920/0001:0161	4400-0312-6965	Širvintų r. sav. Blendės k.	2004-05-30	Mišku ūkio	-	Preliminarūs matavimai	-	-	Elektroninių ryšių tinklų elektroninių ryšių infrastruktūros apsaugos zonos (III skyrius, vienuoliktasis skirsnis)	0,0302	0,0302
66.	8975/0003:0032	8975-0003-0032	Širvintų r. sav. Vičiūnų k.	1995-04-07	Žemės ūkio	-	Preliminarūs matavimai	-	-	Elektroninių ryšių tinklų elektroninių ryšių infrastruktūros apsaugos zonos (III skyrius, vienuoliktasis skirsnis)	0,0246	0,0246
67.	8907/0005:0202	4400-1630-0946	Širvintų r. sav. Žarnavagių k.	2008-08-06	Kita	Susisiekimo ir inžinerinių tinklų koridorių teritorijos	Kadastriniai matavimai (LKS-94)	Elektroninių ryšių tinklų elektroninių ryšių infrastruktūros apsaugos zonos (III skyrius, vienuoliktasis skirsnis)	0,0506	Elektroninių ryšių tinklų elektroninių ryšių infrastruktūros apsaugos zonos (III skyrius, vienuoliktasis skirsnis)	0,0353	0,0859
68.	8920/0001:0298	4400-1802-1417	Širvintų r. sav. Blendės k.	2009-01-12	Mišku ūkio	Ūkinių mišku sklypai	Preliminarūs matavimai	-	-	Elektroninių ryšių tinklų elektroninių ryšių infrastruktūros apsaugos zonos (III skyrius, vienuoliktasis skirsnis)	0,0545	0,0545
69.	8975/0003:0382	4400-2110-3879	Širvintų r. sav. Krašienos k.	2010-11-19	Mišku ūkio	Ūkinių mišku sklypai	Kadastriniai matavimai (LKS-94)	-	-	Elektroninių ryšių tinklų elektroninių ryšių infrastruktūros apsaugos zonos (III skyrius, vienuoliktasis skirsnis)	0,0430	0,0430
70.	8920/0001:0302	4400-1816-8666	Širvintų r. sav. Liukonių vs.	2009-02-12	Žemės ūkio	Kiti žemės ūkio paskirties žemės sklypai	Preliminarūs matavimai	-	-	Elektroninių ryšių tinklų elektroninių ryšių infrastruktūros apsaugos zonos (III skyrius, vienuoliktasis skirsnis)	0,0300	0,0300
71.	8975/0003:0384	4400-2110-4054	Širvintų r. sav.	2010-11-19	Mišku ūkio	Ūkinių mišku sklypai	Kadastriniai matavimai (LKS-94)	-	-	Elektroninių ryšių tinklų elektroninių ryšių infrastruktūros apsaugos zonos (III skyrius, vienuoliktasis skirsnis)	0,7180	0,7180
72.	8920/0002:0329	4400-1593-8396	Širvintų r. sav. Blendės k.	2008-06-12	Žemės ūkio	Kiti žemės ūkio paskirties žemės sklypai	Kadastriniai matavimai (LKS-94)	Elektroninių ryšių tinklų elektroninių ryšių infrastruktūros apsaugos zonos (III skyrius, vienuoliktasis skirsnis)	0,1359	Elektroninių ryšių tinklų elektroninių ryšių infrastruktūros apsaugos zonos (III skyrius, vienuoliktasis skirsnis)	0,0637	0,1996
73.	8920/0002:0292	4400-1135-1685	Širvintų r. sav. Steporių k.	2007-06-07	Mišku ūkio	Ūkinių mišku sklypai	Preliminarūs matavimai	-	-	Elektroninių ryšių tinklų elektroninių ryšių infrastruktūros apsaugos zonos (III skyrius, vienuoliktasis skirsnis)	0,0278	0,0278

¹ Teritorijos, kurios taikomos SŽNS, neįregistruotos Nekilnojamojo turto registre

² Bendrame plote neįskaičiuojamos SŽNS teritorijos (jų plotai), kurios įregistruotos kitais pagrindais

Eil. Nr.	Žemės sklypo kadastrinis numeris	Žemės sklypo unikalus numeris	Žemės sklypo adresas	Žemės sklypo suformavimo metai	Žemės sklypo paskirtis	Žemės sklypo naudojimo būdas	Žemės sklypo matavimų tipas	Esamos apsaugos zonos pavadinimas	Esamos apsaugos zonos plotas, ha ¹	Planu nustatomos apsaugos zonos pavadinimas	Planu Nustatomos apsaugos zonos plotas, ha	Įregistruotų ir Planu nustatomų apsaugos zonų bendras plotas, ha ²
74.	8920/0001:0310	4400-1995-4993	Širvintų r. sav. Liukonių vs.	2009-11-17	Kita	Susisiekimo ir inžinerinių komunikacijų aptarnavimo objektų teritorijos	Kadastriniai matavimai (LKS-94)	-	-	Elektroninių ryšių tinklų elektroninių ryšių infrastruktūros apsaugos zonos (III skyrius, vienuoliktasis skirsnis)	0,0018	0,0018
75.	8920/0002:0368	4400-1846-9871	Širvintų r. sav. Steporių k.	2009-04-21	Žemės ūkio	Kiti žemės ūkio paskirties žemės sklypai	Preliminarūs matavimai	-	-	Elektroninių ryšių tinklų elektroninių ryšių infrastruktūros apsaugos zonos (III skyrius, vienuoliktasis skirsnis)	0,0557	0,0557
76.	8975/0003:0319	4400-1094-5401	Širvintų r. sav. Vičiūnų k.	2007-05-02	Žemės ūkio	Kiti žemės ūkio paskirties žemės sklypai	Preliminarūs matavimai	-	-	Elektroninių ryšių tinklų elektroninių ryšių infrastruktūros apsaugos zonos (III skyrius, vienuoliktasis skirsnis)	0,0076	0,0076
77.	8940/0001:0142	8940-0001-0142	Širvintų r. sav. Kantrimiškio k. Miško g. 5	1999-06-08	Kita	Susisiekimo ir inžinerinių komunikacijų aptarnavimo objektų teritorijos	Kadastriniai matavimai (LKS-94)	-	-	Vandens tiekimo ir nuotekų, paviršinių nuotekų tvarkymo infrastruktūros apsaugos zonos (III skyrius, dešimtas skirsnis)	0,0200	0,0080
78.	8940/0001:0346	4400-1392-3485	Širvintų r. sav. Kantrimiškio k. Miško g. 3A	2003-12-29	Žemės ūkio	Kiti žemės ūkio paskirties žemės sklypai	Kadastriniai matavimai (LKS-94)	-	-	Vandens tiekimo ir nuotekų, paviršinių nuotekų tvarkymo infrastruktūros apsaugos zonos (III skyrius, dešimtas skirsnis)	0,0002	0,0002
Bendras žemės sklypų, kuriems planu nustatomos Elektros tinklų apsaugos zonos (III skyrius, ketvirtasis skirsnis) (kodas 106) plotas, ha											0,0003	
Bendras žemės sklypų, kuriems planu nustatomos Melioracijos statinių apsaugos juostos (VI skyrius, antrasis skirsnis) (kodas 121) plotas, ha											4,3444	-
Bendras žemės sklypų, kuriems planu nustatomos Vandens tiekimo ir nuotekų, paviršinių nuotekų tvarkymo infrastruktūros apsaugos zonos (III skyrius, dešimtas skirsnis) (kodas 149) plotas, ha											1,4026	-
Bendras žemės sklypų, kuriems planu nustatomos Elektroninių ryšių tinklų elektroninių ryšių infrastruktūros apsaugos zonos (III skyrius, vienuoliktasis skirsnis) (kodas 101) plotas, ha											3,0880	-

¹ Teritorijos, kurios taikomos SŽNS, neįregistruotos Nekilnojamojo turto registre

² Bendrame plote neįskaičiuojamos SŽNS teritorijos (jų plotai), kurios įregistruotos kitais pagrindais

5. lentelė. Laisvos valstybinės žemės teritorijų, kuriose nustatomos magistralinių dujotiekių ir naftotiekių (produktotiekių) apsaugos zonos, elektroninių ryšių tinklų elektroninių ryšių infrastruktūros apsaugos zonos, elektros tinklų apsaugos zonos, vandens tiekimo ir nuotekų, paviršinių nuotekų tvarkymo infrastruktūros apsaugos zonos ir melioracijos statinių apsaugos juosta, sąrašas

Nesuformuoto Žemės sklypo Eil. Nr.	Kadastro vietovė	Planuojamos apsaugos zonos pavadinimas	Planuojamos apsaugos zonos plotas, ha	Nesuformuoto žemės sklypo centro koordinatė		Nesuformuoto sklypo naudotojo vardas, pavardė/įmonės pavadinimas
				X	Y	
1VŽ	Vičiūnai k.v.	Elektroninių ryšių tinklų elektroninių ryšių infrastruktūros apsaugos zonos (III skyrius, vienuoliktasis skirsnis)	0,0030	6095430.90	572938.86	Nacionalinė žemės tarnyba prie Aplinkos ministerijos
2VŽ	Vičiūnai k.v.	Elektroninių ryšių tinklų elektroninių ryšių infrastruktūros apsaugos zonos (III skyrius, vienuoliktasis skirsnis)	0,0035	6095610.26	571944.51	Nacionalinė žemės tarnyba prie Aplinkos ministerijos
3VŽ	Jauniūnai k.v.	Elektroninių ryšių tinklų elektroninių ryšių infrastruktūros apsaugos zonos (III skyrius, vienuoliktasis skirsnis)	0,0194	6095177.33	569253.20	Nacionalinė žemės tarnyba prie Aplinkos ministerijos
4VŽ	Jauniūnai k.v.	Elektroninių ryšių tinklų elektroninių ryšių infrastruktūros apsaugos zonos (III skyrius, vienuoliktasis skirsnis)	0,0021	6093256.88	565963.86	Nacionalinė žemės tarnyba prie Aplinkos ministerijos
5VŽ	Jauniūnai k.v.	Elektroninių ryšių tinklų elektroninių ryšių infrastruktūros apsaugos zonos (III skyrius, vienuoliktasis skirsnis)	0,0691	6093002.49	565627.92	Nacionalinė žemės tarnyba prie Aplinkos ministerijos
6VŽ	Jauniūnai k.v.	Elektroninių ryšių tinklų elektroninių ryšių infrastruktūros apsaugos zonos (III skyrius, vienuoliktasis skirsnis)	0,0031	6092344.44	564724.24	Nacionalinė žemės tarnyba prie Aplinkos ministerijos
7VŽ	Jauniūnai k.v.	Elektroninių ryšių tinklų elektroninių ryšių infrastruktūros apsaugos zonos (III skyrius, vienuoliktasis skirsnis)	0,1155	6092285.41	564356.34	Nacionalinė žemės tarnyba prie Aplinkos ministerijos
8VŽ	Jauniūnai k.v.	Elektroninių ryšių tinklų elektroninių ryšių infrastruktūros apsaugos zonos (III skyrius, vienuoliktasis skirsnis)	0,0081	6091719.66	563735.70	Nacionalinė žemės tarnyba prie Aplinkos ministerijos

Nesuformuoto Žemės sklypo Eil. Nr.	Kadastro vietovė	Planuojamos apsaugos zonos pavadinimas	Planuojamos apsaugos zonos plotas, ha	Nesuformuoto žemės sklypo centro koordinatė		Nesuformuoto sklypo naudotojo vardas, pavardė/įmonės pavadinimas
				X	Y	
9VŽ	Jauniūnai k.v.	Magistralinių dujotiekių ir naftotiekių (produktotiekių) apsaugos zonos (III skyrius, penktasis skirsnis)	1,5230	6051384.90	582090.27	Nacionalinė žemės tarnyba prie Aplinkos ministerijos
		Elektroninių ryšių tinklų elektroninių ryšių infrastruktūros apsaugos zonos (III skyrius, vienuoliktasis skirsnis)	0,2125			
		Vandens tiekimo ir nuotekų, paviršinių nuotekų tvarkymo infrastruktūros apsaugos zonos (III skyrius, dešimtas skirsnis)	0,0657			
		Melioracijos statinių apsaugos juosta (VI skyrius, antrasis skirsnis)	1,5230			
10VŽ	Jauniūnai k.v.	Elektroninių ryšių tinklų elektroninių ryšių infrastruktūros apsaugos zonos (III skyrius, vienuoliktasis skirsnis)	0,0058	6091616.58	563785.37	Nacionalinė žemės tarnyba prie Aplinkos ministerijos
11VŽ	Jauniūnai k.v.	Elektroninių ryšių tinklų elektroninių ryšių infrastruktūros apsaugos zonos (III skyrius, vienuoliktasis skirsnis)	0,0033	6091598.71	563754.79	Nacionalinė žemės tarnyba prie Aplinkos ministerijos
12VŽ	Jauniūnai k.v.	Magistralinių dujotiekių ir naftotiekių (produktotiekių) apsaugos zonos (III skyrius, penktasis skirsnis)	0,7233	6091633.91	563373.08	Nacionalinė žemės tarnyba prie Aplinkos ministerijos
		Elektroninių ryšių tinklų elektroninių ryšių infrastruktūros apsaugos zonos (III skyrius, vienuoliktasis skirsnis)	0,0315			
13VŽ	Jauniūnai k.v.	Vandens tiekimo ir nuotekų, paviršinių nuotekų tvarkymo infrastruktūros apsaugos zonos (III skyrius, dešimtas skirsnis)	0,0323	6091499.22	563463.18	Nacionalinė žemės tarnyba prie Aplinkos ministerijos
		Elektroninių ryšių tinklų elektroninių ryšių infrastruktūros apsaugos zonos (III skyrius, vienuoliktasis skirsnis)	0,0840			
14VŽ	Bartkuškis k.v.	Elektroninių ryšių tinklų elektroninių ryšių infrastruktūros apsaugos zonos (III skyrius, vienuoliktasis skirsnis)	0,0206	6091248.92	563249.28	Nacionalinė žemės tarnyba prie Aplinkos ministerijos

Nesuformuoto Žemės sklypo Eil. Nr.	Kadastro vietovė	Planuojamos apsaugos zonos pavadinimas	Planuojamos apsaugos zonos plotas, ha	Nesuformuoto žemės sklypo centro koordinatė		Nesuformuoto sklypo naudotojo vardas, pavardė/įmonės pavadinimas
15VŽ	Bartkuškis k.v.	Elektroninių ryšių tinklų elektroninių ryšių infrastruktūros apsaugos zonos (III skyrius, vienuoliktasis skirsnis)	0,0105	6091017.42	563491.49	
Bendras valstybinės žemės plotų, kuriems žemės sklypai nesuformuoti ir kurie patenka į planu nustatomas Magistralinių dujotiekių ir naftotiekių (produktotiekių) apsaugos zonos (kodas 107) plotas, ha						2,2463
Bendras valstybinės žemės plotų, kuriems žemės sklypai nesuformuoti ir kurie patenka į planu nustatomas Elektroninių ryšių tinklų elektroninių ryšių infrastruktūros apsaugos zonos (kodas 101) plotas, ha						0,5920
Bendras valstybinės žemės plotų, kuriems žemės sklypai nesuformuoti ir kurie patenka į planu nustatomas Vandens tiekimo ir nuotekų, paviršinių nuotekų tvarkymo infrastruktūros apsaugos zonos (kodas 149) plotas, ha						0,0980
Bendras valstybinės žemės plotų, kuriems žemės sklypai nesuformuoti ir kurie patenka į planu nustatomas Melioracijos statinių apsaugos juosta (kodas 121) plotas, ha						1,5230

Kodas	Reikšmė
107	Magistralinių dujotiekių ir naftotiekių (produktotiekių) apsaugos zonos (III skyrius, penktasis skirsnis)
101	Elektroninių ryšių tinklų elektroninių ryšių infrastruktūros apsaugos zonos (III skyrius, vienuoliktasis skirsnis)
149	Vandens tiekimo ir nuotekų, paviršinių nuotekų tvarkymo infrastruktūros apsaugos zonos (III skyrius, dešimtas skirsnis)
121	Melioracijos statinių apsaugos juosta (VI skyrius, antrasis skirsnis)

6. lentelė. Žemės sklypų, patenkančių į tikslinamas magistralinių dujotiekių ir naftotiekių (produktotiekių) apsaugos zonas tikslinamų teritorijų sąrašas.

Eil. Nr.	Žemės sklypo kadastrinis numeris	Žemės sklypo unikalus numeris	Adresas	Įrašo apie teritoriją statusas	Skirtumas m2
1.	8920/0001:0169	4400-0324-4091	Širvintų r. sav. Liukonių vs.	Tikslinamas	+11
2.	8920/0001:0342	4400-4345-0897	Širvintų r. sav. Liukonių vs.	Tikslinamas	+122
3.	8920/0001:0345	4400-4693-2127	Širvintų r. sav. Liukonių vs.	Tikslinamas	-12
4.	8920/0001:0304	4400-1847-7162	Širvintų r. sav. Liukonių vs.	Tikslinamas	+10
5.	8920/0001:0138	8920-0001-0138	Širvintų r. sav. Liukonių vs.	Tikslinamas	+1
6.	8920/0001:0316	4400-2312-7139	Širvintų r. sav. Liukonių vs.	Tikslinamas	+3
7.	8920/0001:0017	4400-2747-4176	Širvintų r. sav. Liukonių vs.	Tikslinamas	+10
8.	8920/0001:0107	8920-0001-0107	Širvintų r. sav. Liukonių vs.	Netikslinamas	0
9.	8920/0001:0159	4400-0294-0554	Širvintų r. sav. Liukonių vs.	Tikslinamas	-5
10.	8920/0001:0097	8920-0001-0097	Širvintų r. sav. Liukonių vs.	Netikslinamas	0
11.	8920/0001:0311	4400-1995-5082	Širvintų r. sav. Liukonių vs.	Netikslinamas	0

Eil. Nr.	Žemės sklypo kadastrinis numeris	Žemės sklypo unikalus numeris	Adresas	Įrašo apie teritoriją statusas	Skirtumas m2
12.	8920/0001:0310	4400-1995-4993	Širvintų r. sav. Liukonių vs.	Netikslinamas	0
13.	8920/0001:0067	8920-0001-0067	Širvintų r. sav. Liukonių vs.	Tikslinamas	+9
14.	8920/0001:0302	4400-1816-8666	Širvintų r. sav. Liukonių vs.	Tikslinamas	+76
15.	8920/0001:0020	4400-2747-6420	Širvintų r. sav. Liukonių vs.	Tikslinamas	+13
16.	8940/0007:0369	4400-1995-4928	Širvintų r. sav. Liukonių vs. 3	Tikslinamas	+138
