



## LIETUVOS RESPUBLIKOS ENERGETIKOS MINISTRAS

### ĮSAKYMAS DĖL TELŠIŲ RAJONO SAVIVALDYBĖS TERITORIJOJE ESANČIŲ MAGISTRALINIŲ DUJOTIEKIŲ IR SUSIJUSIOS INFRASTRUKTŪROS APSAUGOS ZONŲ PLANO PATVIRTINIMO

2022 m. spalio 21 d. Nr. 1-331  
Vilnius

Vadovaudamasis Lietuvos Respublikos specialiųjų žemės naudojimo sąlygų įstatymo 6 straipsnio 1 dalies 6 punktu, 8 straipsnio 2 dalimi, 141 straipsnio 3 dalimi, Lietuvos Respublikos Vyriausybės 2019 m. gruodžio 11 d. nutarimo Nr. 1248 „Dėl Lietuvos Respublikos specialiųjų žemės naudojimo sąlygų įstatymo įgyvendinimo“ 2.3 papunkčiu, Elektros tinklų, magistralinių dujotiekių ir naftotiekių (produktotiekių), skirstomųjų dujotiekių, šilumos perdavimo tinklų apsaugos zonų, magistralinių dujotiekių vietovės klasių teritorijų planų rengimo (nerengiant teritorijų planavimo dokumento ar žemės valdos projekto) ir tvirtinimo tvarkos aprašo, patvirtinto Lietuvos Respublikos energetikos ministro 2020 m. spalio 13 d. įsakymu Nr. 1-339 „Dėl Elektros tinklų, magistralinių dujotiekių ir naftotiekių (produktotiekių), skirstomųjų dujotiekių, šilumos perdavimo tinklų apsaugos zonų, magistralinių dujotiekių vietovės klasių teritorijų planų rengimo (nerengiant teritorijų planavimo dokumento ar žemės valdos projekto) ir tvirtinimo tvarkos aprašo patvirtinimo“, 18 punktu ir atsižvelgdamas į UAB „Inžinerija LT“, atstovaujančios AB „Amber Grid“ pagal 2022 m. vasario 21 d. įgaliojimą Nr. 9-19, 2022 m. rugpjūčio 22 d. prašymą „Prašymas organizuoti plano patvirtinimą“:

1. T v i r t i n u Telšių rajono savivaldybės teritorijoje esančių magistralinių dujotiekių ir susijusios infrastruktūros apsaugos zonų planą (pridedama).

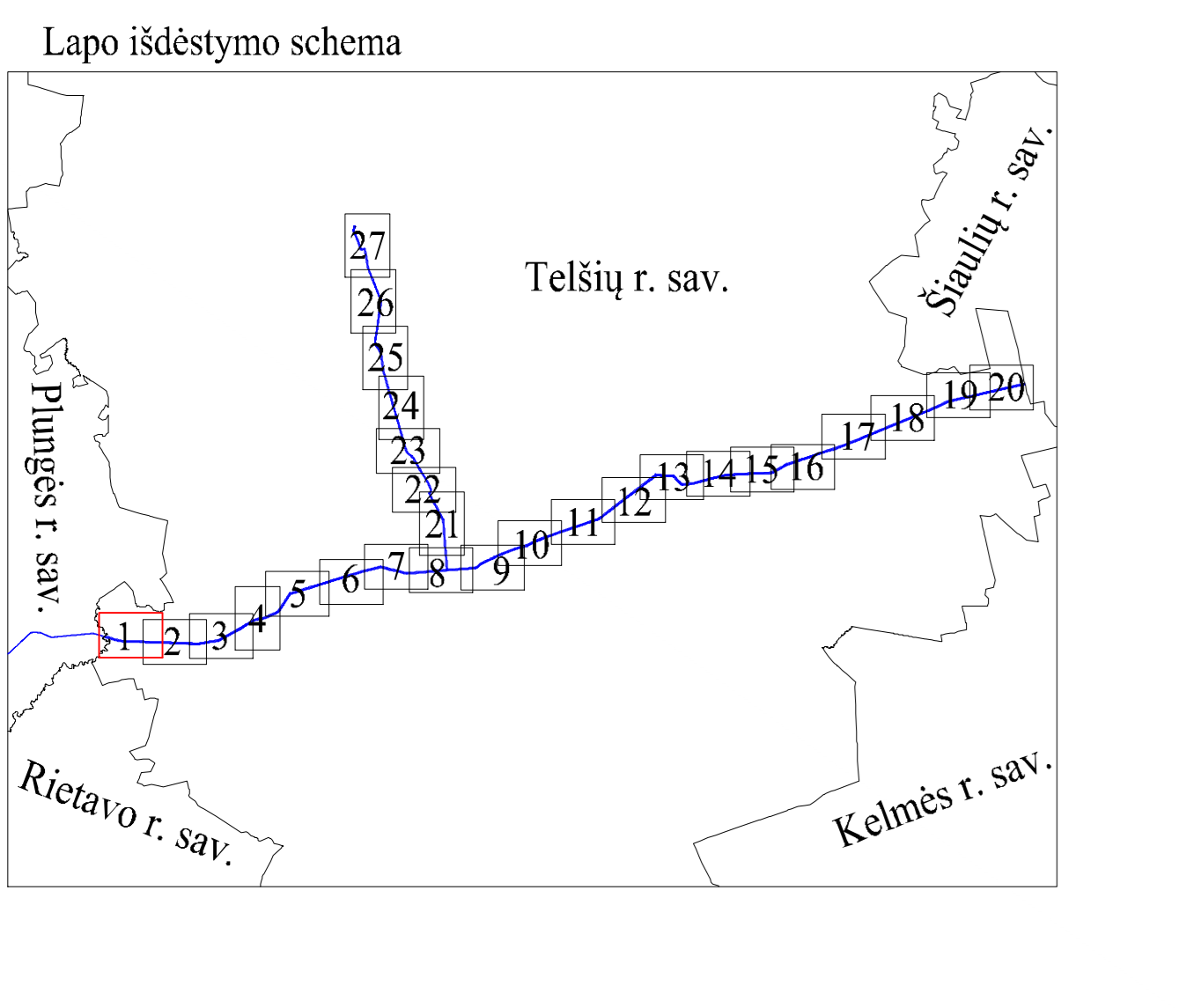
2. N u s t a t a u, kad šis įsakymas ir Telšių rajono savivaldybės teritorijoje esančių magistralinių dujotiekių ir susijusios infrastruktūros apsaugos zonų planas skelbiami AB „Amber Grid“ interneto svetainėje [www.ambergrid.lt](http://www.ambergrid.lt).

Energetikos ministras

Dainius Kreivys



Telšių rajono savivaldybės teritorijoje esančių magistralinių dujotiekių ir susijusios infrastruktūros apsaugos zonų planas  
M 1:2000



- Sutariniai ženklai:**
- KAS** ▲ Katodinės apsaugos stotis
  - KMK** □ Kontrolės ir matavimo kolonėlė (toliau - KMK) ir jos apsaugos zona (1m atstumu nuo KMK centro)\*\*
  - KMK** □ Suprojektuota kontrolės ir matavimo kolonėlė (toliau - KMK) ir jos apsaugos zona (1m atstumu nuo KMK centro)\*\*
  - DSS** ▲ Dujų skirstymo stotis
- - - - - Savivaldybių ribos
  - Magistralinis dujotiekis (toliau - MD)
  - Propūtimo vamzdis
  - Teritorijos, kurioje yra MD įrenginių ir statinių (stotelių, uždarymo įtaisų, valymo ir diagnostavimo įtaisų paleidimo ir priėmimo kanterų, šilumos ribojimo mazgų), aptvėrimas
  - Žemės įtampos pėtinėms elektros linijoms (su MD susijusi infrastruktūra)
  - Įžemintimo juosta (su MD susijusi infrastruktūra)
  - Rysijų tinklų linijos (su MD susijusi infrastruktūra)
  - Žemės sklypų ribos
- Žemės sklypų teritorijos, kurioms nustatomos arba tikslinamos MD, elektros ar ryšių apsaugos zonos, unikalus numeris, ribos, jų matavimo tipai:**
- 0000-0000-0000 Kadastriiniai matavimai (Lietuvos koordinatinių sistema (LKS-94))
  - 0000-0000-0000 Preliminari matavimai
  - 1VŽ Lietuvos valstybinės žemės (VŽ) teritorijos, kuriose nustatomos MD ar elektros tinklų apsaugos zonos, ribos ir eilės numeris
  - Planu nustatomos MD ir naftotiekių (produktotiekių) apsaugos zonos (III skyrius, penktasis skirsnis) (kodas 107)\*
  - Esamos, bet planu tikslinamos MD ir naftotiekių (produktotiekių) apsaugos zonos (III skyrius, penktasis skirsnis) (kodas 107)\*
  - Esamos ir įregistruotos MD ir naftotiekių (produktotiekių) apsaugos zonos (III skyrius, penktasis skirsnis) (kodas 107)\*
  - Planu nustatomos elektros tinklų apsaugos zonos (III skyrius, ketvirtasis skirsnis) (kodas 106) (su MD susijusi infrastruktūra)\*\*
  - Planu nustatomos elektroninių ryšių tinklų apsaugos zonos (III skyrius, vienuoliktasis skirsnis) (kodas 101) (su MD susijusi infrastruktūra)\*\*

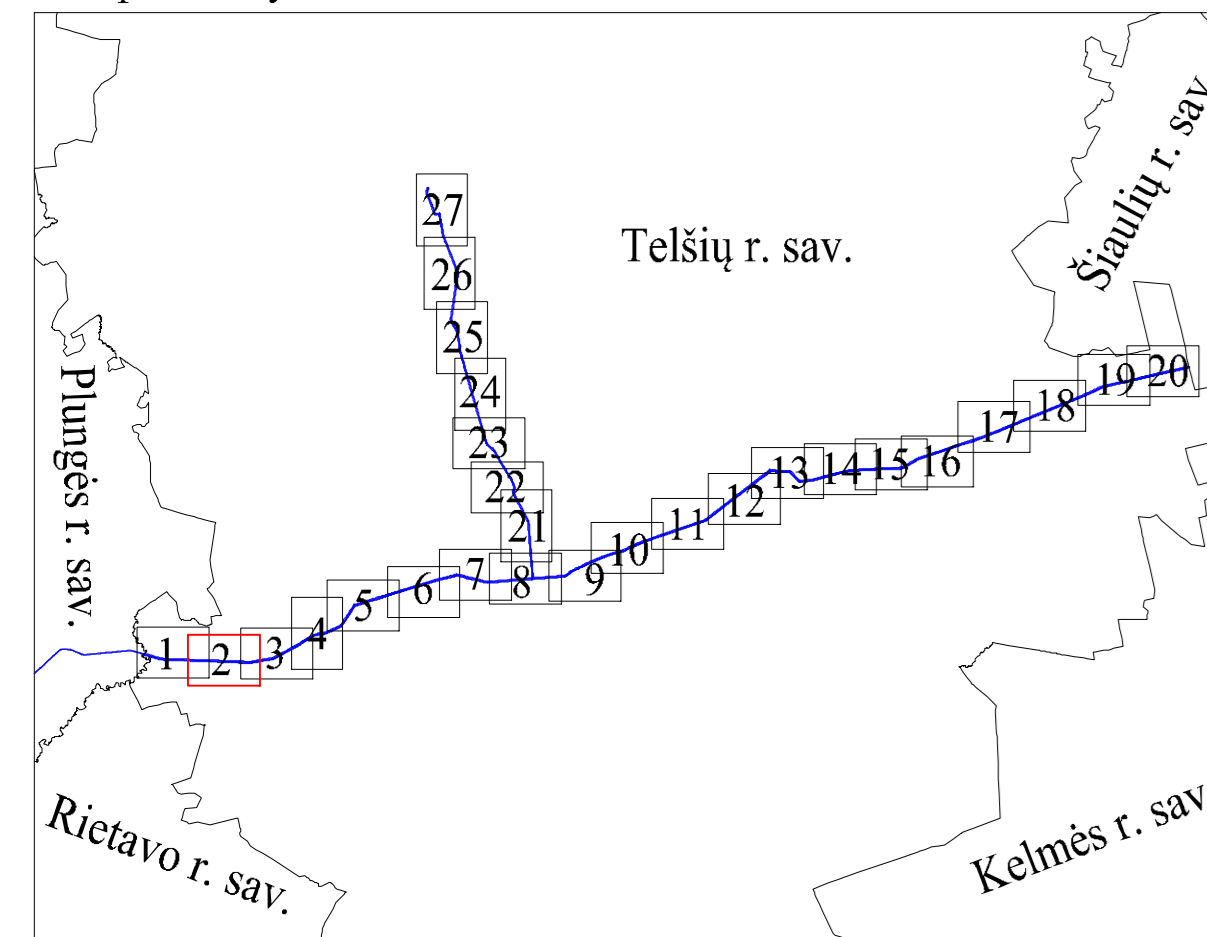
\* - valdymas LR specialiąjį žemės naudojimo sąlygų įstatyme 27 str. 3) MD vamzdžio apsaugos zona - ribų: vamzdžio masė suomi šoninė juosta, kurios šlėgis yra po 25 metrais abiejose nuo vamzdžio atšakos, visų šoninių esant, oro cunio, po šia juosta esant. Žemė bei vanduo virš šoninių esant ir po ju, 8) kiti MD įrenginiai ir statiniai (stotelių, uždarymo įtaisų, valymo ir diagnostavimo įtaisų paleidimo ir priėmimo kanterų, šilumos ribojimo mazgų) apsaugos zono - žemės juosta, kurios šlėgis yra 25 metrais abiejose nuo teritorijos, kurioje yra šio įrenginio ar statinio aptvėrimas, vis šoninių esant oro cunio ir žemės po šia juosta.  
\*\* - valdymas LR specialiąjį žemės naudojimo sąlygų įstatyme 24 str. po 1) ir abiejose nuo žemės įtampos pėtinėms elektros linijoms.  
\*\*\* - valdymas LR specialiąjį žemės naudojimo sąlygų įstatyme 45 str. po 1) esant abiejose nuo šio tinklų linijų, vanduo virš jo ir žemė po šia juosta.

Projekto Nr.:	INZINERJA	Telšių rajono savivaldybės teritorijoje esančių magistralinių dujotiekių ir susijusios infrastruktūros apsaugos zonų planas
Paruošė:	Vytautas Pivarskis	
Patvirtino:	Vytautas Pivarskis	
Redaguotas:	Vytautas Pivarskis	
Mat. nuostatai:	Jonius Pecius	
Skaitmeninis Nr.:	35309/07	
Kvalifikacijos šifras:	108V-148	
Pasirašė:		
Data:	2022.06.30	
Lapų skaičius:	22	Lapų nr.:
		1
		AN.



Telšių rajono savivaldybės teritorijoje esančių magistralinių dujotiekių ir susijusios infrastruktūros apsaugos zonų planas  
M 1:2000

Lapo išdėstymo schema



Lietuvos Respublikos teritorijos M1:10000 skaitmeninis matavimų ortofotografinis žemėlapis ORT10LT Nacionalinė žemės tarnyba prie ŽEM, 2018-2020 VI "Registrių centras" žemės sklypų ribos, 2021

- Sutartiniai ženklai:**
- KAS** Katodinės apsaugos stotis
  - KMK** Kontrolės ir matavimo kolonėlė (toliau - KMK) ir jos apsaugos zona (1m atstumu nuo KMK centro)\*\*
  - KMK** Suprojektuota kontrolės ir matavimo kolonėlė (toliau - KMK) ir jos apsaugos zona (1m atstumu nuo KMK centro)\*\*
  - Savivaldybių ribos
  - Magistralinis dujotiekis (toliau - MD)
  - Prapūtimo vamzdis
  - Žemės įtampos požeminės elektros linijos (su MD susijusi infrastruktūra)
  - Įžeminimo juosta (su MD susijusi infrastruktūra)
  - Ryšių tinklų linijos (su MD susijusi infrastruktūra)
  - Projektuojamų Ryšių tinklų linijos (su MD susijusi infrastruktūra)
  - Žemės sklypų ribos
- Žemės sklypų teritorijos, kurioms nustatomos arba tikslinamos MD, elektros ar ryšių apsaugos zonos, unikalus numeris, ribos, jų matavimo tipai:
- 0000-0000-0000 Kadastriiniai matavimai (Lietuvos koordinatinių sistema (LKS-94))
  - 0000-0000-0000 Preliminarij matavimai
  - IVŽ Laisvos valstybinės žemės (VŽ) teritorijos, kuriose nustatomos MD ar elektros tinklų apsaugos zonos, ribos ir skyles numeris
  - Planu nustatomos MD ir naftotiekių (produktotiekių) apsaugos zonos (III skyrius, penktasis skirsnis) (kodas 107)\*
  - Esamos, bet planu tikslinamos MD ir naftotiekių (produktotiekių) apsaugos zonos (III skyrius, penktasis skirsnis) (kodas 107)\*
  - Esamos ir įregistruotos MD ir naftotiekių (produktotiekių) apsaugos zonos (III skyrius, penktasis skirsnis) (kodas 107)\*
  - Planu nustatomos elektros tinklų apsaugos zonos (III skyrius, ketvirtasis skirsnis) (kodas 106) (su MD susijusi infrastruktūra)\*\*
  - Planu nustatomos elektroninių ryšių tinklų apsaugos zonos (III skyrius, vienoliktasis skirsnis) (kodas 101) (su MD susijusi infrastruktūra)\*\*

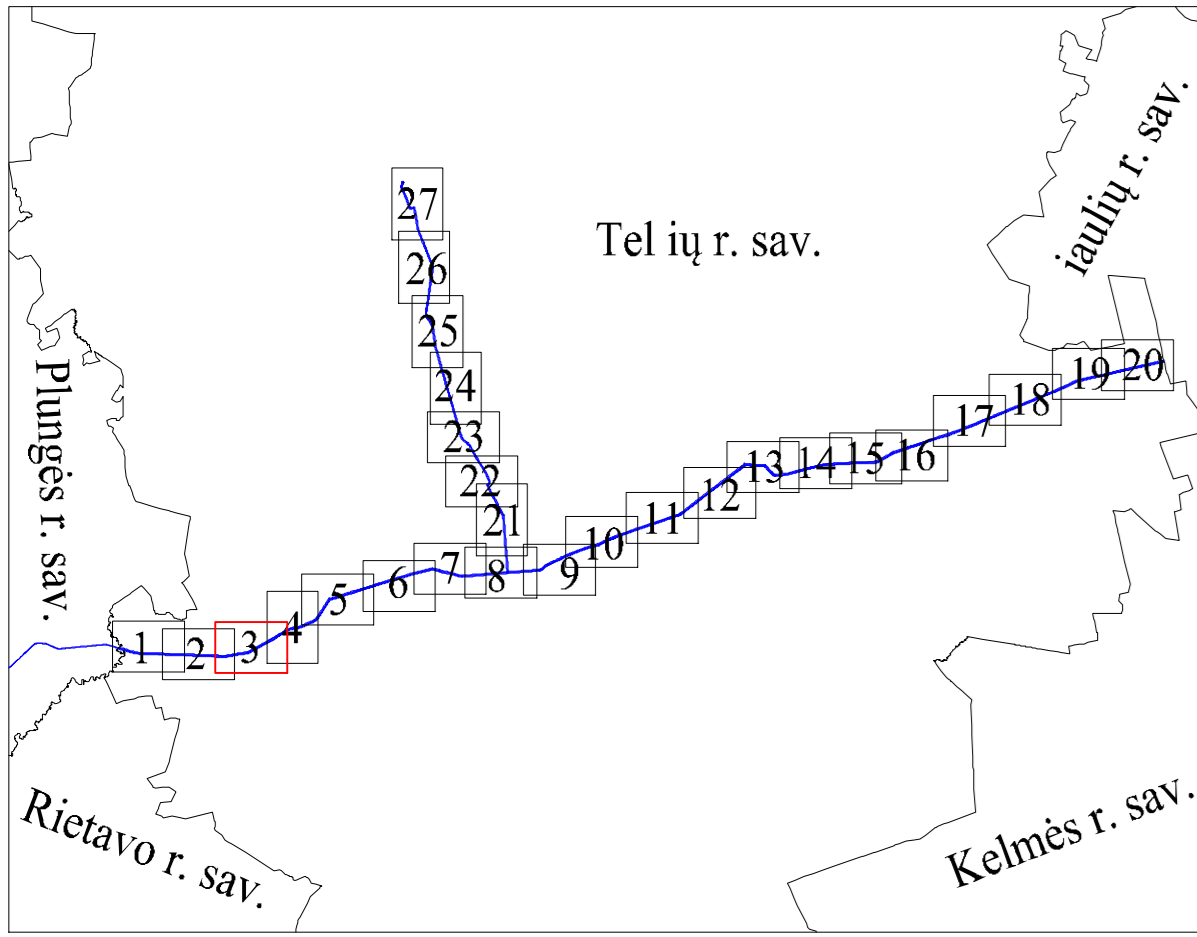
\* vadovaujantis LR specialiąja žemės naudojimo sąlygų sistema 37 str. 1) MD vamzdžio apsaugos zona - ribojama vamzdžio išorės esanti žemės juosta, kurios ilgis yra ne mažesnis kaip 25 metrai ir abiejose raižo vamzdžio galose, visais šiais atvejais, visais šiais atvejais, po šiuo juosta esanti žemė bei vanduo visais atvejais ir po juo, iki kelių MD įrengimo ir atnaujinimo darbų, atliekama žemės ir vandens paviršiaus apsaugos juosta, kurios ilgis yra ne mažesnis kaip 25 metrai, o šoninėje riboje, kurioje yra neįrengta atnaujinimo apsauga, visais šiais atvejais, po šiuo juosta. \*\* vadovaujantis LR specialiąja žemės naudojimo sąlygų sistema 24 str. po 1 m) ir po 1 m) ir po 1 m) žemės paviršiaus apsaugos juosta, kurios ilgis yra ne mažesnis kaip 25 metrai. \*\*\* vadovaujantis LR specialiąja žemės naudojimo sąlygų sistema 45 str. po 1 m) ir po 1 m) ir po 1 m) žemės paviršiaus apsaugos juosta, kurios ilgis yra ne mažesnis kaip 25 metrai.

Projekto Nr.:	<b>INŽINERIJUA</b>				Telšių rajono savivaldybės teritorijoje esančių magistralinių dujotiekių ir susijusios infrastruktūros apsaugos zonų planas
Varde Pavad.:	Kvalifikacijų žaid. Nr.:	Peržiūra:	Data:	Lapų skaičius:	27
Diagramos:	Veiksmo Čimla:	FORV-38:	2022.09.26	Lapo nr.:	2
Mat. sistemos:	Įėjimo Pevlas:			A.V.:	



Tel ių rajono savivaldybės teritorijoje esančių magistralinių dujotiekių ir susijusios infrastruktūros apsaugos zonų planas  
M 1:2000

Lapo i dėstymo schema



**Sutariniai ženklai:**

- KAS** Katodinės apsaugos stotis
- KMK** Kontrolės ir matavimo kolonėlė (toliau - KMK) ir jos apsaugos zona (1m atstumu nuo KMK centro)\*\*
- KMK** Suprojektuota kontrolės ir matavimo kolonėlė (toliau - KMK) ir jos apsaugos zona (1m atstumu nuo KMK centro)\*\*
- Savivaldybių ribos
- Magistralinis dujotiekis (toliau - MD)
- Prapūtimo vamzdis
- Teritorijos, kuriose yra MD įrenginių ir statinių (stočių, uždarymo įtaisų, valymo ir diagnozavimo įtaisų paleidimo ir priėmimo kamerų, slėgio ribojimo mazgų), aptvertimas
- Žemės juostos požeminės elektros linijos (su MD susijusi infrastruktūra)
- Įžemintinė juosta (su MD susijusi infrastruktūra)
- Rysių tinklų linijos (su MD susijusi infrastruktūra)
- Žemės sklypų ribos

Žemės sklypų teritorijos, kurioms nustatomos arba tikslinamos MD, elektros ar ryšių apsaugos zonos, unikalus numeris, ribos, jų matavimo tipai:

- 0000-0000-0000 Kadastriniai matavimai (Lietuvos koordinacinių sistema (LKS-94))
- 0000-0000-0000 Preliminarij matavimai
- 1VŽ Lietuvos valstybinės žemės (VŽ) teritorijos, kuriose nustatomos MD ar elektros tinklų apsaugos zonos, ribos ir eilės numeris
- Planu nustatomos MD ir naftotiekių (produktotiekių) apsaugos zonos (III skyrius, penktasis skirsnis) (kodas 107)\*
- Esamos, bet planu tikslinamos MD ir naftotiekių (produktotiekių) apsaugos zonos (III skyrius, penktasis skirsnis) (kodas 107)\*
- Esamos ir registruotos MD ir naftotiekių (produktotiekių) apsaugos zonos (III skyrius, penktasis skirsnis) (kodas 107)\*
- Planu nustatomos elektros tinklų apsaugos zonos (III skyrius, ketvirtasis skirsnis) (kodas 106) (su MD susijusi infrastruktūra)\*\*
- Planu nustatomos elektroninių ryšių tinklų apsaugos zonos (III skyrius, vienuoliktasis skirsnis) (kodas 101) (su MD susijusi infrastruktūra)\*\*

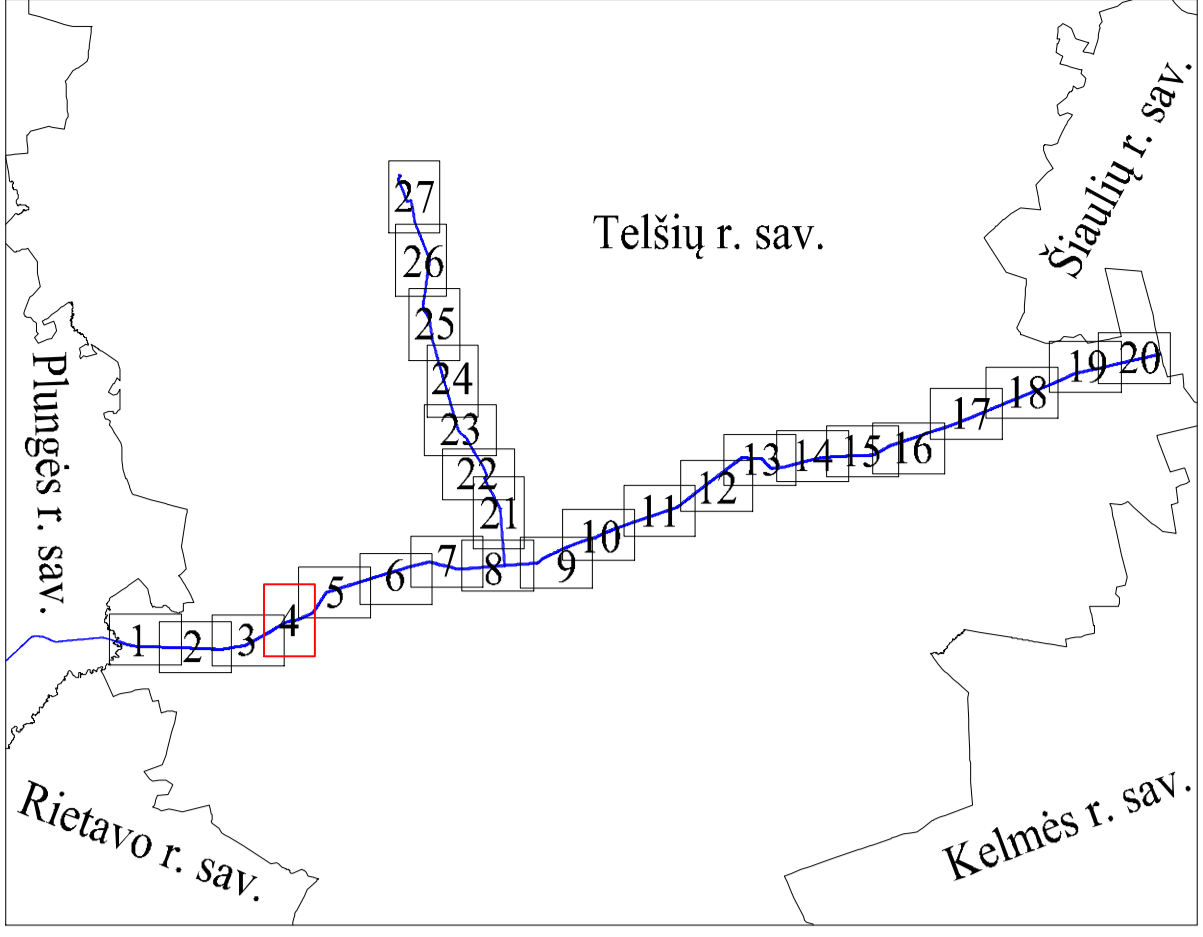
Paaiškinimas: \*\* - vadovaujantis LR specialiąjį būmų savivaldybės teritorijoje esančių magistralinių dujotiekių ir susijusios infrastruktūros apsaugos zonų planas, kurio ribos yra po 25 metrų ir abiejose pusėse nuo vamzdžio ašies, vėži šios juostos esanti oro enklavai, po šiuo juosta esanti žemė bei vanduo vėži šios juostos ir joje, ši klij MD įrenginių ir statinių (stočių, uždarymo įtaisų, valymo ir diagnozavimo įtaisų paleidimo ir priėmimo kamerų, slėgio ribojimo mazgų) apsaugos zono. Žemės juosta, kuriai ribos yra 25 metrai skaičiuojami atskirai teritorijose, kuriose yra šios juostos ar statinių apsaugos, ir šios juostos esanti oro enklavai ir žemė po šiuo juosta. \*\* - vadovaujantis LR specialiąjį būmų savivaldybės teritorijoje esančių magistralinių dujotiekių ir susijusios infrastruktūros apsaugos zonų planas, kurio ribos yra po 25 metrų ir abiejose pusėse nuo vamzdžio ašies, vėži šios juostos esanti oro enklavai, po šiuo juosta esanti žemė bei vanduo vėži šios juostos ir joje, ši klij MD įrenginių ir statinių (stočių, uždarymo įtaisų, valymo ir diagnozavimo įtaisų paleidimo ir priėmimo kamerų, slėgio ribojimo mazgų) apsaugos zono. Žemės juosta, kuriai ribos yra 25 metrai skaičiuojami atskirai teritorijose, kuriose yra šios juostos ar statinių apsaugos, ir šios juostos esanti oro enklavai ir žemė po šiuo juosta.

Projekto Nr.	INZINERJIA	Tel ių rajono savivaldybės teritorijoje esančių magistralinių dujotiekių ir susijusios infrastruktūros apsaugos zonų planas
Paruošė	Geodezija • Projektavimas	Laidas: 1
Patvirtino	2022-09-26	M 1:2000
Projektavimas	2022-09-26	Lapų skaičius: 22
Diagramos	2022-09-26	Lapų skaičius: 3
Mat. saugumas	2022-09-26	A/V



Telšių rajono savivaldybės teritorijoje esančių magistralinių dujotiekių ir susijusios infrastruktūros apsaugos zonų planas  
M 1:2000

Lapo išdėstymo schema



**Sutartiniai ženklai:**

- KAS** ▲ Katodinės apsaugos stotis
- KMK** □ Kontrolės ir matavimo kolonėlė (toliau - KMK) ir jos apsaugos zona (1m atstumu nuo KMK centro)\*\*
- KMK** □ Suprojektuota kontrolės ir matavimo kolonėlė (toliau - KMK) ir jos apsaugos zona (1m atstumu nuo KMK centro)\*\*
- DSS** ▲ Dujų skirstymo stotis
- Savivaldybių ribos
- Magistralinis dujotiekis (toliau - MD)
- Prapūtimo vamzdis
- Teritorijos, kuriose yra MD inžinierių ir statinių (stovų, uždarymo įtaisų, valymo ir diagnozavimo įtaisų pakeidimo ir priėmimo kamertų, šilgno ribojimo mazgų), apiverimas
- Žemės įtampos požeminės elektros linijos (su MD susijusi infrastruktūra)
- Įžeminimo juosta (su MD susijusi infrastruktūra)\*\*
- Ryšių tinklų linijos (su MD susijusi infrastruktūra)
- Žemės sklypų ribos

**Žemės sklypų teritorijos, kurioms nustatomos arba tikslinamos MD, elektros ar ryšių apsaugos zonos, unikalūs numeris, ribos, jų matavimo tipai:**

- 0000-0000-0000 Kadastriiniai matavimai (Lietuvos koordinatų sistema (LKS-94))
- 0000-0000-0000 Preliminariai matavimai
- IVŽ** Laivų valstybinės žemės (VŽ) teritorijos, kuriose nustatomos MD ar elektros tinklų apsaugos zonos, ribos ir eilės numeris
- Planai nustatomos MD ir naftotiekių (produktotiekių) apsaugos zonos (III skyrius, penktasis skirsnis) (kodas 107)\*
- Esamos, bet planai tikslinamos MD ir naftotiekių (produktotiekių) apsaugos zonos (III skyrius, penktasis skirsnis) (kodas 107)\*
- Esamos ir įrengiamos MD ir naftotiekių (produktotiekių) apsaugos zonos (III skyrius, penktasis skirsnis) (kodas 107)\*
- Planai nustatomos elektros tinklų apsaugos zonos (III skyrius, ketvirtasis skirsnis) (kodas 106) (su MD susijusi infrastruktūra)\*\*
- Planai nustatomos elektroninių ryšių tinklų apsaugos zonos (III skyrius, trečiasis skirsnis) (kodas 101) (su MD susijusi infrastruktūra)\*\*

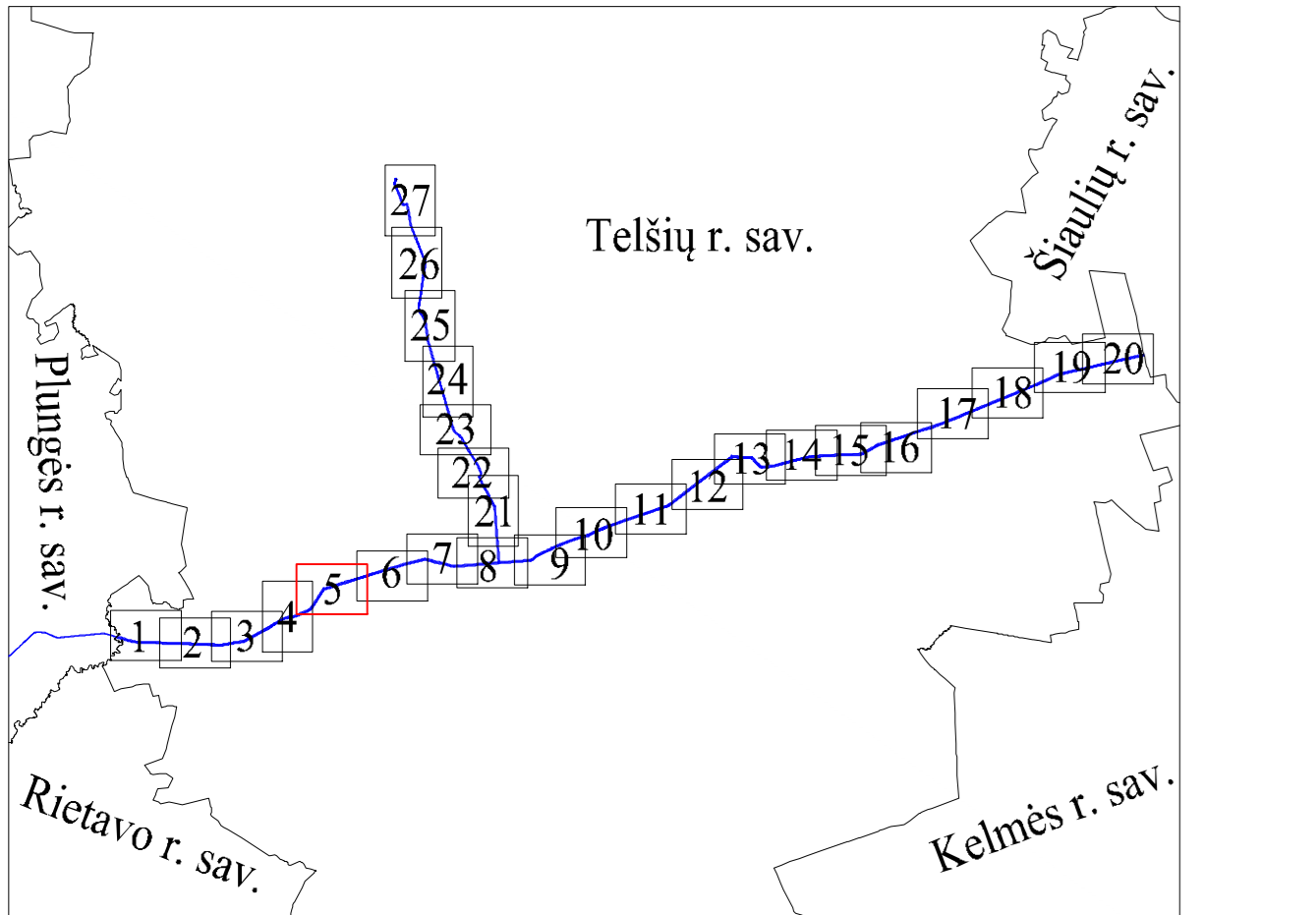
Paaiškinimas: \* - valdomąjį LR specialiąjį žemės naudojimo sklypą įrašomas 27 str. 6) MD vamzdžio apsaugos zona - tilpui vamzdžio trasa esanti žemės juosta, kurios ribos yra po 15 metra) ir jo puzer nuo vamzdžio ašies, ir šis juostos esanti oro erdvė, po kuo juosta esanti žemė bei vanduo ir šis juostos ir po ju, šio kuo MD įrenginių apsaugos zonos, sklypų ir dujų tiekimo įrenginių apsaugos zonos, sklypų apsaugos zonos ir sklypų apsaugos zonos - žemės juosta, kurios ribos yra 25 metra) nuo žemės paviršiaus, sklypų ir šio įrenginių ir statinių apsaugos zonos, ir šio juostos esanti oro erdvė ir žemė po šio juostos. \*\* - valdomąjį LR specialiąjį žemės naudojimo sklypą įrašomas 24 str. 6) m) ir jo puzer nuo žemės paviršiaus esanti žemės juosta. \*\*\* - valdomąjį LR specialiąjį žemės naudojimo sklypą įrašomas 45 str. 6) m) ir jo puzer nuo šio kuo kelių linijų, vado ir jo ir žemė po šio juosta.

Projekto Nr.:	INŽINERIAJ LT	Telšių rajono savivaldybės teritorijoje esančių magistralinių dujotiekių ir susijusios infrastruktūros apsaugos zonų planas
Paraišius:	Geodezija • Projektavimas	Laikė:
Peržiūrėjęs:	Geodezija • Projektavimas	Laikė:
Patvirtinęs:	Geodezija • Projektavimas	Laikė:
Mat. atsakymas:	Geodezija • Projektavimas	Laikė:



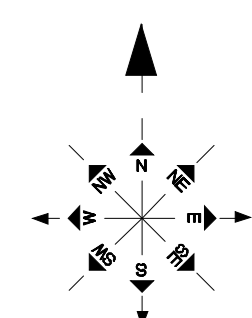
Telšių rajono savivaldybės teritorijoje esančių magistralinių dujotiekių ir susijusios infrastruktūros apsaugos zonų planas  
M 1:2000

Lapo išdėstymo schema



Lietuvos Respublikos teritorijos M1:10000 skaitmeniniai matavimų ortofotogrametrijos žemėlapis ORY10L.T Nacionalinė žemės tarnyba prie ŽŪM, 2018-2020 VJ "Registrų centras" žemės sklypų ribos, 2021

- Sutartiniai ženklai:**
- KAS** ▲ Katodinės apsaugos stotis
  - KMK** □ Kontrolės ir matavimo kolonėlė (toliau - KMK) ir jos apsaugos zona (1m atstumu nuo KMK centro)\*\*
  - KMK** □ Suprojektuota kontrolės ir matavimo kolonėlė (toliau - KMK) ir jos apsaugos zona (1m atstumu nuo KMK centro)\*\*
  - DSS** ▲ Dujų skirstymo stotis
- - - - - Savivaldybių ribos
  - Magistralinis dujotiekis (toliau - MD)
  - Propūtimo vamzdis
  - Teritorijos, kuriose yra MD įrenginių ir statinių (stotelių, uždarymo įtaisų, valymo ir diagnostavimo įtaisų paleidimo ir priėmimo kanterų, šliegio ribojimo mazgų), aptvėrimas
  - Žemės įtampos požeminės elektros linijos (su MD susijusi infrastruktūra)
  - Įžemintimo juosta (su MD susijusi infrastruktūra)
  - Rysijų tinklų linijos (su MD susijusi infrastruktūra)
  - Žemės sklypų ribos
- Žemės sklypų teritorijos, kurioms nustatomos arba tikslinamos MD, elektros ar ryšių apsaugos zonos, unikalūs numeris, ribos, jų matavimo tipai:
- 0000-0000-0000 Kadastriiniai matavimai (Lietuvos koordinatinių sistema (LKS-94))
  - 0000-0000-0000 Preliminarijais matavimais
  - 1VŽ Lietuvos valstybinės žemės (VŽ) teritorijos, kuriose nustatomos MD ar elektros tinklų apsaugos zonos, ribos ir rėžimo numeris
  - Planu nustatomos MD ir naftotiekių (produktotiekių) apsaugos zonos (III skyrius, penktasis skirsnis) (kodas 107)\*
  - Esamos, bet planu tikslinamos MD ir naftotiekių (produktotiekių) apsaugos zonos (III skyrius, penktasis skirsnis) (kodas 107)\*
  - Esamos ir registruotos MD ir naftotiekių (produktotiekių) apsaugos zonos (III skyrius, penktasis skirsnis) (kodas 107)\*
  - Planu nustatomos elektros tinklų apsaugos zonos (III skyrius, ketvirtasis skirsnis) (kodas 106) (su MD susijusi infrastruktūra)\*\*
  - Planu nustatomos elektroninių ryšių tinklų apsaugos zonos (III skyrius, vienuoliktasis skirsnis) (kodas 101) (su MD susijusi infrastruktūra)\*\*




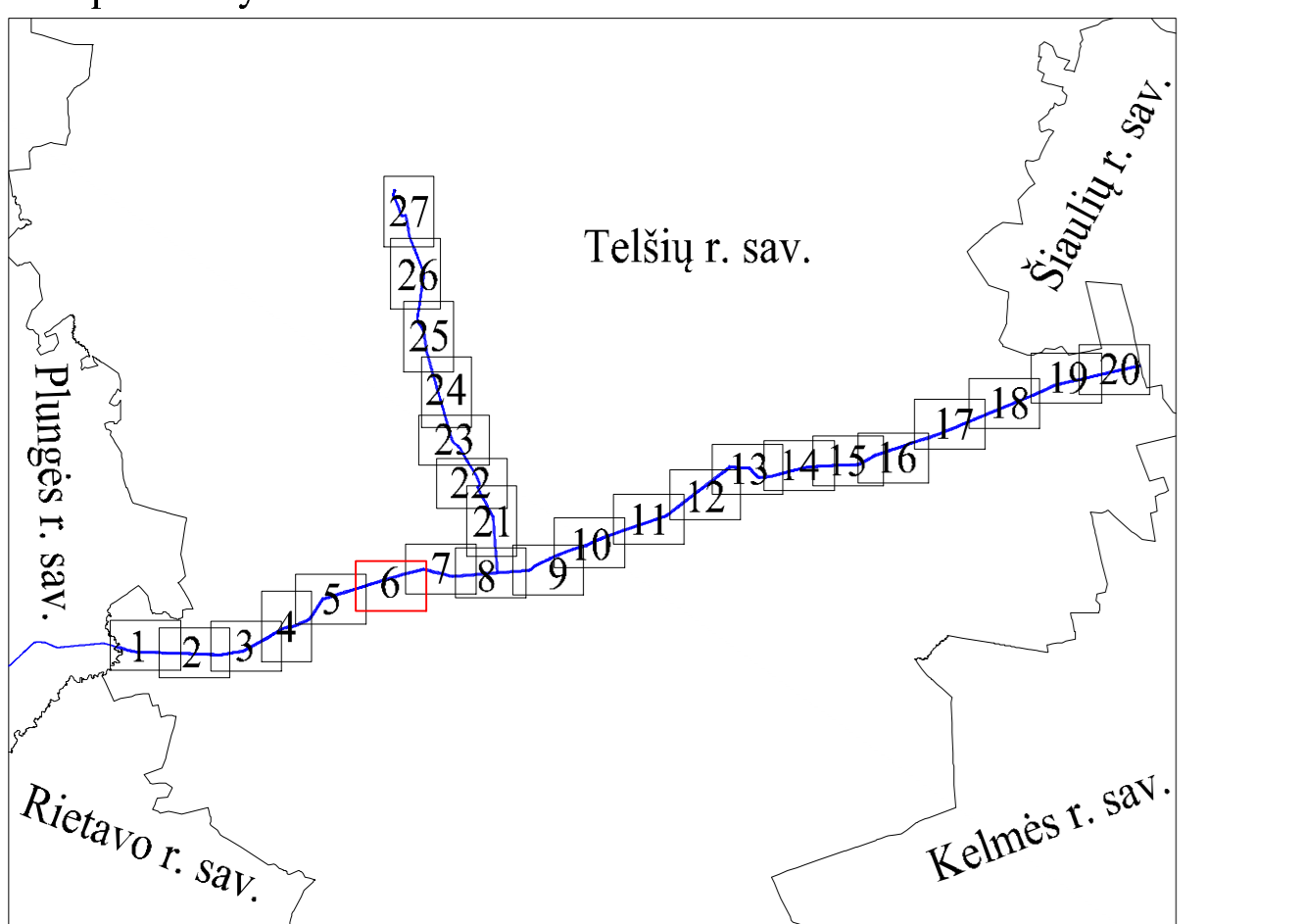
\* - vadovaujantis LR specialiąja žemės matavimo sąlyga įstatymo 27-uoju straipsniu nustatyta apsaugos zona - riba; vadovaujantis žemės matavimo taisyklėmis, kurios išdėstyta po 25 metrais ir abiejose nuo vamzdyno atšakos, viet šios juostos esant, oro cirkuliacija po šia juosta esant; žemės bei vandens viet šios juostos ir po ju, 10 metrų MD įrenginių ir statinių (stotelių, uždarymo įtaisų, valymo ir diagnostavimo įtaisų paleidimo ir priėmimo kanterų, šliegio ribojimo mazgų) apsaugos zono - žemės juosta, kuri yra ribos yra 25 metrai atstumu nuo teritorijos, kurioje yra šie įrenginiai ar statiniai, apsaugos, viet šios juostos esant oro cirkuliacija ir netgi po šia juosta.  
\*\* - vadovaujantis LR specialiąja žemės matavimo sąlyga įstatymo 24-uoju straipsniu, po 1 m atstumu nuo žemės įtampos požeminės elektros linijų.  
\*\*\* - vadovaujantis LR specialiąja žemės matavimo sąlyga įstatymo 45-uoju straipsniu ir abiejose nuo šio linijinio telikio, vandens viet šio ir žemės po šia juosta.

Projekto Nr.:	INŽINERIJĄ		Telšių rajono savivaldybės teritorijoje esančių magistralinių dujotiekių ir susijusios infrastruktūros apsaugos zonų planas	
Paruošė:	Vytautas Pivarskis	Kvalifikacijos lygis:	Projektavimas	1:1
Patvirtino:	Vytautas Pivarskis	Parat.	Data	2022-06-30
Mat. saugumas:	Jonaitis Pocius	Įrašas Nr.:	2022-06-30	Lapų skaičius: 22
				Lapų art.: 5
				A.N.



Telšių rajono savivaldybės teritorijoje esančių magistralinių dujotiekių ir susijusios infrastruktūros apsaugos zonų planas  
M 1:2000

Lapo išdėstymo schema



Lietuvos Respublikos teritorijos M1:10000 skaitmeninis nuotraukinis ortofotografinis žemėlapis ORY10LT Nacionalinė žemė tarnyba prie ŽDM, 2018-2020 VJ "Registru centras" žemės sklypų ribos, 2021

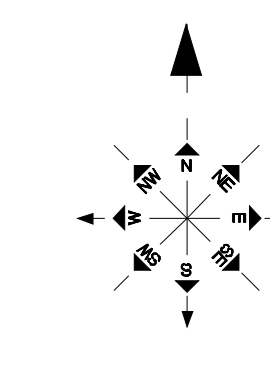
Sutartiniai ženklai:

- KAS** Katodinės apsaugos stotis
- KMK** Kontrolės ir matavimo kolonėlė (toliau - KMK) ir jos apsaugos zona (1m atstumu nuo KMK centro)\*\*
- KMK** Suprojektuota kontrolės ir matavimo kolonėlė (toliau - KMK) ir jos apsaugos zona (1m atstumu nuo KMK centro)\*\*
- DSS** Dujų skirstymo stotis
- - - - - Savivaldybių ribos
- Magistralinis dujotiekis (toliau - MD)
- Propūtimo vamzdis
- Teritorijos, kuriose yra MD įrenginių ir statinių (stočių, uždarymo įtaisų, valymo ir diagnostavimo įtaisų paleidimo ir priėmimo kanterų, slėgio ribojimo mažgų), aptvėrimas
- Žemės įtampos požeminės elektros linijos (su MD susijusi infrastruktūra)
- Įžemintimo juosta (su MD susijusi infrastruktūra)
- Ryslių tinklų linijos (su MD susijusi infrastruktūra)
- Žemės sklypų ribos

- Žemės sklypų teritorijos, kurioms nustatomos arba tikslinamos MD, elektros ar ryšių apsaugos zonos, unikalus numeris, ribos, jų matavimo tipai:
- 0000-0000-0000 Kadastriiniai matavimai (Lietuvos koordinatinių sistema (LKS-94))
  - 0000-0000-0000 Preliminarij matavimai
  - 1VŽ Lietuvos valstybinės žemės (VŽ) teritorijos, kuriose nustatomos MD ar elektros tinklų apsaugos zonos, ribos ir eilės numeris
  - Planu nustatomos MD ir natūralių (produktoriškių) apsaugos zonos (III skyrius, penktasis skirsnis) (kodas 107)\*
  - Esamos, bet planu tikslinamos MD ir natūralių (produktoriškių) apsaugos zonos (III skyrius, penktasis skirsnis) (kodas 107)\*
  - Esamos ir įregistruotos MD ir natūralių (produktoriškių) apsaugos zonos (III skyrius, penktasis skirsnis) (kodas 107)\*
  - Planu nustatomos elektros tinklų apsaugos zonos (III skyrius, ketvirtasis skirsnis) (kodas 106) (su MD susijusi infrastruktūra)\*\*
  - Planu nustatomos elektroninių ryšių tinklų apsaugos zonos (III skyrius, vienuoliktasis skirsnis) (kodas 101) (su MD susijusi infrastruktūra)\*\*

\* - vadovaujantis LR specialiąja žemės matavimo įstatymu 27-uo 1) MD vamzdžio apsaugos zona - riba; vamzdžio masė suomi žemės paviršiu, kurios šlakis yra 25 metrai ir jai praei nuo vamzdžio ašies, viet šios juostos esant oro duobių, po ją įtaista esant, žemė bei vanduo viet šios juostos ir po ją, 8) kiti MD įrenginiai ir statiniai (reikšmingi, uždarymo įtaisų, valymo ir diagnostavimo įtaisų paleidimo ir priėmimo kanterai, slėgio ribojimo mažgų apsaugos zonos žemės zona, kurio ribos yra 25 metrai radijuse aplink teritorijos, kurios yra suprojektuoti ar statyti apsaugos, viet šios juostos esant oro duobių, po ją įtaista.

\*\* - vadovaujantis LR specialiąja žemės matavimo įstatymu 24-uo 1) ir 1) 4) ir 5) žemės matavimo įtampos apsaugos zonos, 2) ir 3) žemės matavimo įtampos apsaugos zonos.

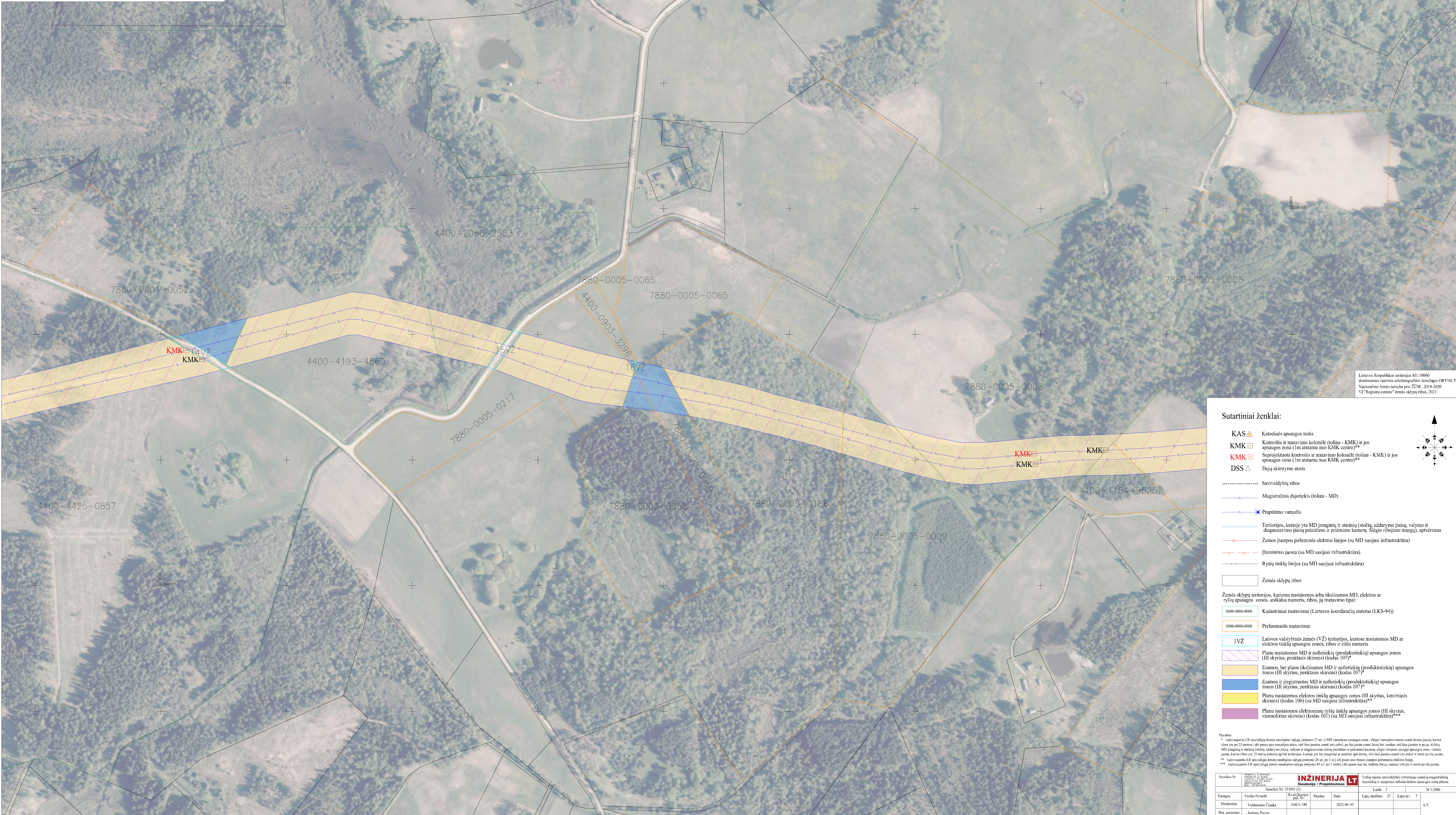
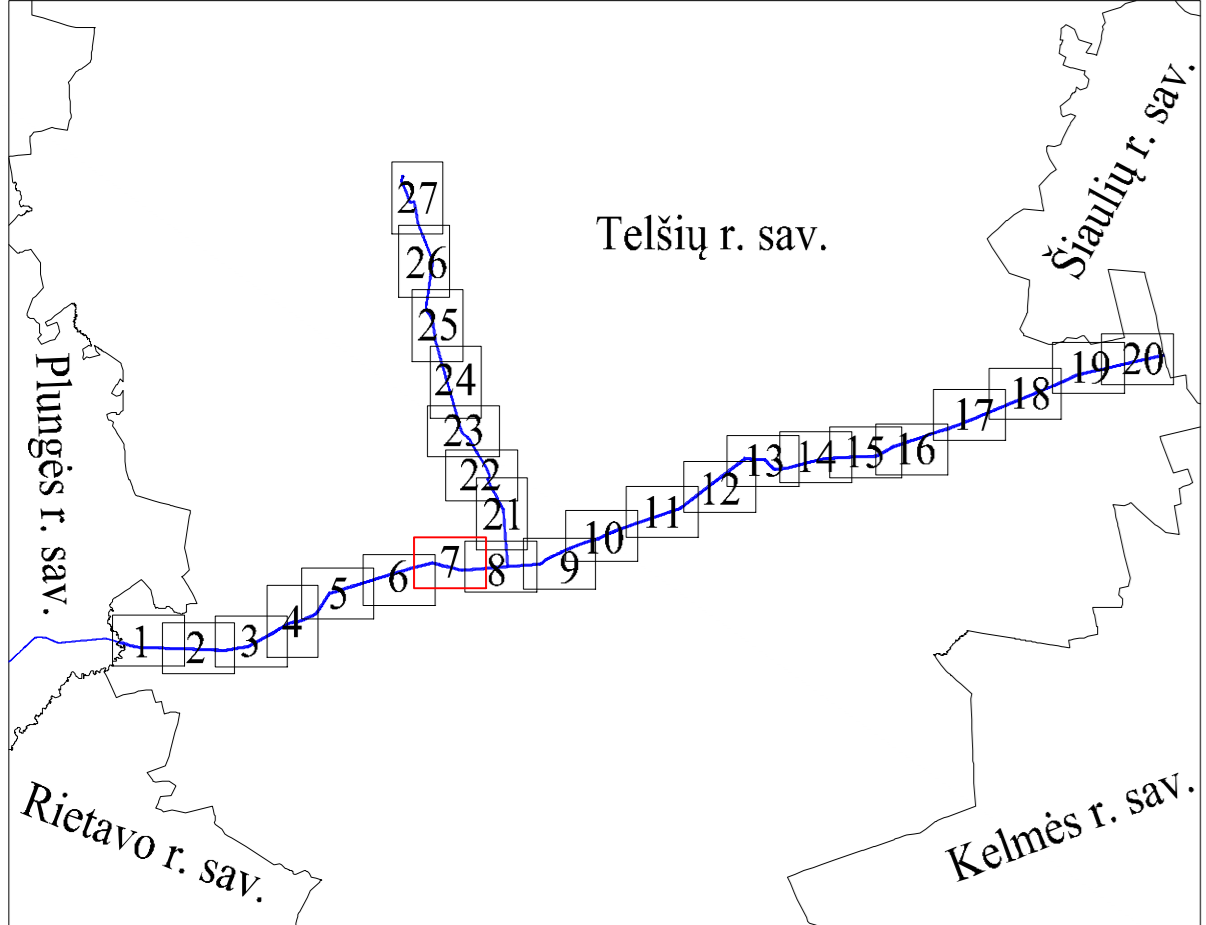


Projekto Nr.	INZINERIJA	Telių rajono savivaldybės teritorijoje esančių magistralinių dujotiekių ir susijusios infrastruktūros apsaugos zonų planas	
Paraišius	Vadovas Vytautas	Kvalifikacijos šauk. Nr.	11590107
Dokumentas	Vidutinis Čiurlis	ĮORV-148	2022-06-30
Mat. versijos	Justas Pocius		
Lankas: 1		Pastabas	Data
Lapų skaičius: 27	Lapų art.: 6		
			M 1:2000
			AN



# Telšių rajono savivaldybės teritorijoje esančių magistralinių dujotiekių ir susijusios infrastruktūros apsaugos zonų planas M 1:2000

Lapo išdėstymo schema



Lietuvos Respublikos teritorijos M 1:10000 skaitmeniniai matavimai ortofotografais žemėlapis ORY101.T Nacionalinė žemės tarnyba prie ŽDM, 2018-2020 VĮ "Registru centras" žemės sklypų ribos, 2021

### Sutartiniai ženklai:

- KAS** ▲ Katodinės apsaugos stotis
- KMK** □ Kontrolės ir matavimo kolonėlė (toliau - KMK) ir jos apsaugos zona (1m atstumu nuo KMK centro)\*\*
- KMK** □ Suprojektuota kontrolės ir matavimo kolonėlė (toliau - KMK) ir jos apsaugos zona (1m atstumu nuo KMK centro)\*\*
- DSS** ▲ Dujų skirstymo stotis
- Savivaldybių ribos
- Magistralinis dujotiekių (toliau - MD)
- Propūtimo vamzdis
- Teritorijos, kuriose yra MD įrenginių ir statinių (stočių, uždėymo įtaisų, valymo ir diagnostavimo įtaisų paleidimo ir priėmimo kanterų, šiegos ribojimo mazgų), aptvėrimas
- Žemos įtampos požeminės elektros linijos (su MD susijusi infrastruktūra)
- Įžemimimo juosta (su MD susijusi infrastruktūra)
- Ryšių tinklų linijos (su MD susijusi infrastruktūra)
- Žemės sklypų ribos

### Žemės sklypų teritorijos, kurioms nustatomos arba tikslinamos MD, elektros ar ryšių apsaugos zonos, unikalus numeris, ribos, jų matavimo tipai:

- 0000-0000-0000 Kadastriiniai matavimai (Lietuvos koordinatinių sistema (LKS-94))
- 0000-0000-0000 Preliminariai matavimai
- 1VZ Lietuvos valstybinės žemės (VZ) teritorijos, kuriose nustatomos MD ar elektros tinklų apsaugos zonos, ribos ir tilpumas
- Planu nustatomos MD ir naftotiekių (produktotiekių) apsaugos zonos (III skyrius, penktasis skirsnis) (kodas 107)\*
- Esamos, bet planu tikslinamos MD ir naftotiekių (produktotiekių) apsaugos zonos (III skyrius, penktasis skirsnis) (kodas 107)\*
- Esamos ir įrengiamos MD ir naftotiekių (produktotiekių) apsaugos zonos (III skyrius, penktasis skirsnis) (kodas 107)\*
- Planu nustatomos elektros tinklų apsaugos zonos (III skyrius, ketvirtasis skirsnis) (kodas 106) (su MD susijusi infrastruktūra)\*\*
- Planu nustatomos elektroninių ryšių tinklų apsaugos zonos (III skyrius, vienuoliktasis skirsnis) (kodas 101) (su MD susijusi infrastruktūra)\*\*

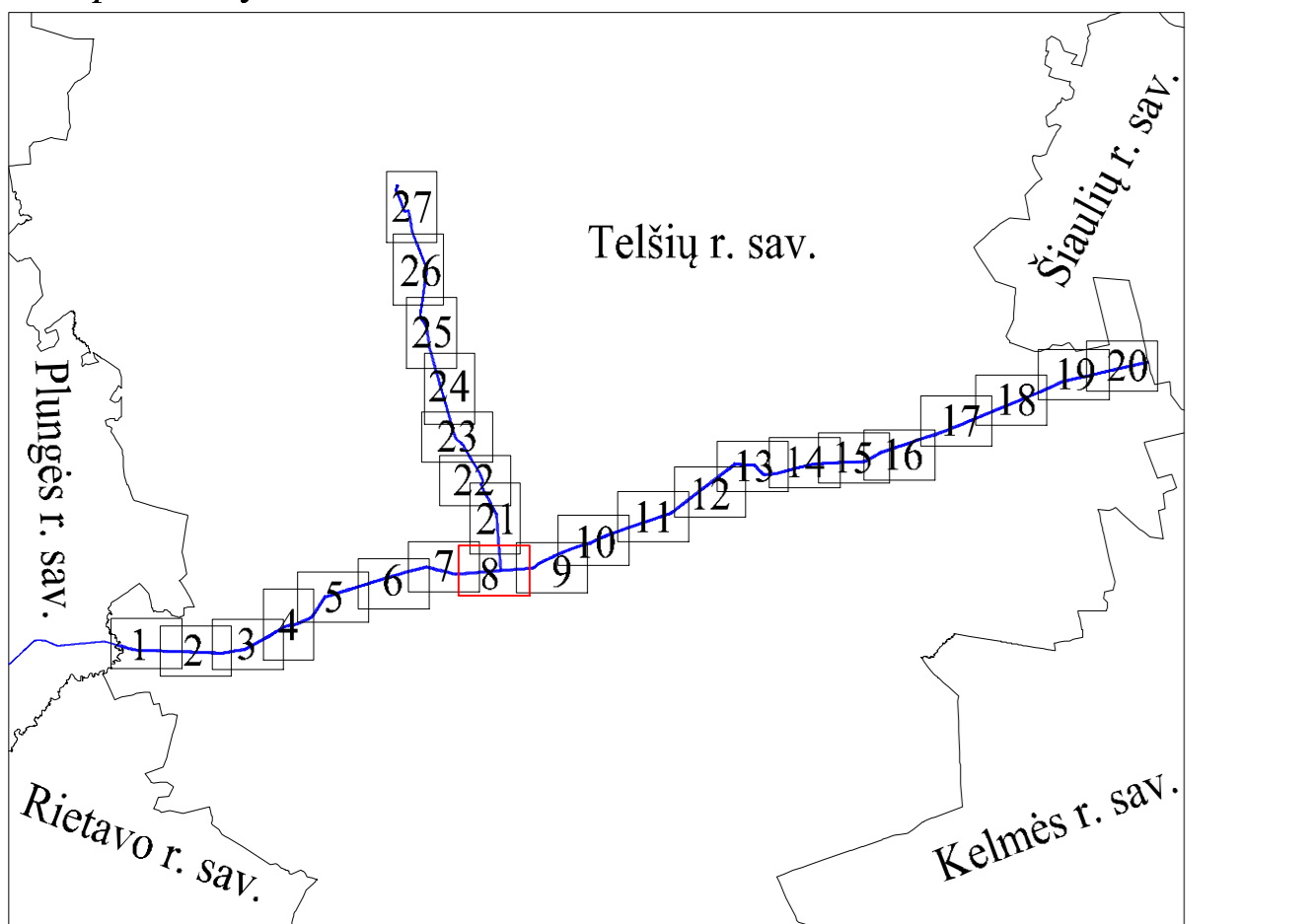
\* - valdomas LR specialiąjį žemės naudojimo sąlygų įstatyme 27-uoį MD vamzdžio apsaugos zona - ribojama vamzdžio masė esant žemai, kurios šlaitas yra po 25 laipsniais ir aplink ją 20 metrų atstumo apsaugos zona, su 100% žemės plotu. Žemės bei vandens virš šios juostos ir joje yra kitų MD įrenginių ir statinių (stočių, uždėymo įtaisų, valymo ir diagnostavimo įtaisų paleidimo ir priėmimo kanterų, šiegos ribojimo mazgų) apsaugos zonos - žemės juosta, kurios plotas yra 25 metrai atstumu nuo teritorijos, kurioje yra šie įrenginiai ar statiniai, apsaugos, virš šios juostos esanti žemė yra neįtraukiama.  
\*\* - valdomas LR specialiąjį žemės naudojimo sąlygų įstatyme 24-uoį: po 1 m atstumu nuo žemės juostos požeminių elektros linijų.  
\*\*\* - valdomas LR specialiąjį žemės naudojimo sąlygų įstatyme 41-uoį: po 1 metru atstumu nuo šio linijų tinklų, vykdančių virš jo ar žemiau jo ta juosta.

Paraiškų Nr.:	<b>INZINERIJĄ</b>				Telšių rajono savivaldybės teritorijoje esančių magistralinių dujotiekių ir susijusios infrastruktūros apsaugos zonų planas
Pavardė:	Vardas Pavarde	Kvalifikacijos šūkis Nr.:	Paraiškų Data	Lapų skaičius: 27	Lapų nr.: 7
Dirkstovės:	Voldemantas Čiulka	UKR V-148	2022.06.30	M 1:2000	
Mok. įstaiga:	Jūratės Pocius			AN	



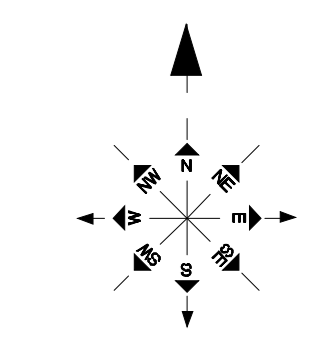
Telšių rajono savivaldybės teritorijoje esančių magistralinių dujotiekių ir susijusios infrastruktūros apsaugos zonų planas  
M 1:2000

Lapo išdėstymo schema



Sutartiniai ženklai:

- KAS** Katodinės apsaugos stotis
  - KMK** Kontrolės ir matavimo kolonėlė (toliau - KMK) ir jos apsaugos zona (1m atstumu nuo KMK centro)\*\*
  - KMK** Suprojektuota kontrolės ir matavimo kolonėlė (toliau - KMK) ir jos apsaugos zona (1m atstumu nuo KMK centro)\*\*
  - DSS** Dujų skirstymo stotis
  - Savivaldybių ribos
  - Magistralinis dujotiekis (toliau - MD)
  - Propūtimo vamzdis
  - Teritorijos, kurioje yra MD įrenginių ir statinių (stotijų, uždarymo įtaisų, valymo ir diagnostavimo įtaisų paleidimo ir priėmimo kanterų, slėgio ribojimo mazgų), aptvėrimas
  - Žemės įtampos pėtinamosios elektros linijos (su MD susijusi infrastruktūra)
  - Įžemintimo juosta (su MD susijusi infrastruktūra)
  - Rysijų tinklų linijos (su MD susijusi infrastruktūra)
  - Žemės sklypų ribos
- Žemės sklypų teritorijos, kurioms nustatomos arba tikslinamos MD, elektros ar ryšių apsaugos zonos, unikalūs numeris, ribos, jų matavimo tipai:
- 0000-0000-0000 Kadastriniai matavimai (Lietuvos koordinatų sistema (LKS-94))
  - 0000-0000-0000 Preliminariai matavimai
  - 1VŽ Lietuvos valstybinės žemės (VŽ) teritorijos, kuriose nustatomos MD ar elektros tinklų apsaugos zonos, ribos ir cilės numeris
  - Planu nustatomos MD ir naftotiekių (produktotiekių) apsaugos zonos (III skyrius, penktasis skirsnis) (kodas 107)\*
  - Esamos, bet planu tikslinamos MD ir naftotiekių (produktotiekių) apsaugos zonos (III skyrius, penktasis skirsnis) (kodas 107)\*
  - Esamos ir įrengtos MD ir naftotiekių (produktotiekių) apsaugos zonos (III skyrius, penktasis skirsnis) (kodas 107)\*
  - Planu nustatomos elektros tinklų apsaugos zonos (III skyrius, ketvirtasis skirsnis) (kodas 106) (su MD susijusi infrastruktūra)\*\*
  - Planu nustatomos elektroninių ryšių tinklų apsaugos zonos (III skyrius, vienuoliktasis skirsnis) (kodas 101) (su MD susijusi infrastruktūra)\*\*



\* - vadovaujantis LR specialiąja žemės matavimo sąlyga (patvirtuota 27 nr. MD vandens apsaugos zona - ribų) vandens baseinų centrai žemėlapyje, kuriuos riboja iki 25 metrų ir jai panašios matavimo sąlygos, visų šios juostos esant, oro cirkuliacija, po šios juostos esant, žemės bei vandens virš šios juostos ir po ją, iki 10 metrų MD įrenginių ir statinių (stotijų, uždarymo įtaisų, valymo ir diagnostavimo įtaisų paleidimo ir priėmimo kanterų, slėgio ribojimo mazgų) apsaugos zonos - žemės juosta, kuri yra riba iki 25 metrų atstumu iki šios teritorijos, kurią riboja šios juostos, apsaugos zonos, visų šios juostos esant, oro cirkuliacija, po šios juostos ir po ją, iki 10 metrų.

\*\* - vadovaujantis LR specialiąja žemės matavimo sąlyga (patvirtuota 24 nr. po 1 ir 1.14 sk. puse nuo žemės įtampos pėtinamosios elektros linijų, kurių apsaugos zonos nustatomos pagal šios sąlygos 45 ir 46 sk. 1 ir 1.14 sk. puse nuo šios linijų linijų, visų šios juostos esant, oro cirkuliacija, po šios juostos ir po ją, iki 10 metrų.

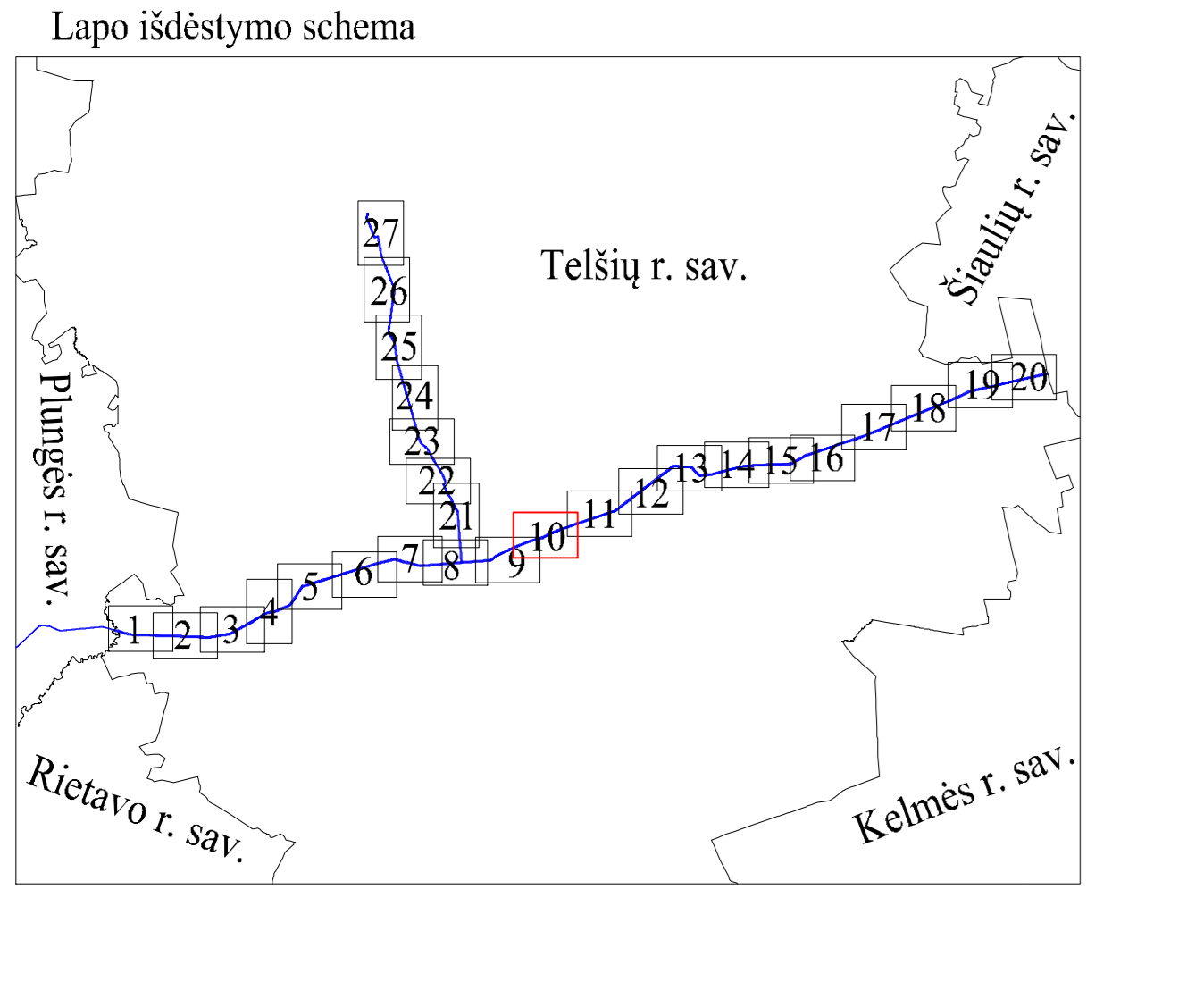
Projektas Nr.:	INZINERIJĄ	Telšių rajono savivaldybės teritorijoje esančių magistralinių dujotiekių ir susijusios infrastruktūros apsaugos zonų planas
Paruošė:	Jonas Pocius	
Patvirtino:	Jonas Pocius	
Projektavimas:		
Redagavo:		
Mat. saugoma:	Jonas Pocius	







Telšių rajono savivaldybės teritorijoje esančių magistralinių dujotiekių ir susijusios infrastruktūros apsaugos zonų planas  
M 1:2000



Lietuvos Respublikos teritorijos M1:10000 skaitmeniniai matavimai ortofotografiniu žemėlapiu ORY10LT Nacionalinė žemė tarnyba prie ŽEM, 2018-2020 VJ "Registru centras" žemės sklypų ribos, 2021

- Sutartiniai ženklai:**
- KAS** Katodinės apsaugos stotis
  - KMK** Kontrolės ir matavimo kolonėlė (toliau - KMK) ir jos apsaugos zona (1m atstumu nuo KMK centro)\*\*
  - KMK** Suprojektuota kontrolės ir matavimo kolonėlė (toliau - KMK) ir jos apsaugos zona (1m atstumu nuo KMK centro)\*\*
  - DSS** Dujų skirstymo stotis
  - Savivaldybių ribos
  - Magistralinis dujotiekis (toliau - MD)
  - Propūtimo vamzdis
  - Teritorijos, kuriose yra MD įrenginių ir statinių (stotelių, uždarymo įtaisų, valymo ir diagnostavimo įtaisų paleidimo ir priėmimo kanterų, šliegio ribojimo mazgų), aptvėrimas
  - Žemės įtampos požeminės elektros linijos (su MD susijusi infrastruktūra)
  - Įžemintimo juosta (su MD susijusi infrastruktūra)
  - Rysčių tinklų linijos (su MD susijusi infrastruktūra)
  - Žemės sklypų ribos
- Žemės sklypų teritorijos, kurioms nustatomos arba tikslinamos MD, elektros ar ryšių apsaugos zonos, unikalūs numeris, ribos, jų matavimo tipai:**
- 0000-0000-0000 Kadastriniai matavimai (Lietuvos koordinatinių sistema (LKS-94))
  - 0000-0000-0000 Preliminariai matavimai
  - 1VŽ Lietuvos valstybinės žemės (VŽ) teritorijos, kuriose nustatomos MD ar elektros tinklų apsaugos zonos, ribos ir eilės numeris
  - Planu nustatomos MD ir naftotiekių (produktotiekių) apsaugos zonos (III skyrius, penktasis skirsnis) (kodas 107)\*
  - Esamos, bet planu tikslinamos MD ir naftotiekių (produktotiekių) apsaugos zonos (III skyrius, penktasis skirsnis) (kodas 107)\*
  - Esamos ir įregistruotos MD ir naftotiekių (produktotiekių) apsaugos zonos (III skyrius, penktasis skirsnis) (kodas 107)\*
  - Planu nustatomos elektros tinklų apsaugos zonos (III skyrius, ketvirtasis skirsnis) (kodas 106) (su MD susijusi infrastruktūra)\*\*
  - Planu nustatomos elektroninių ryšių tinklų apsaugos zonos (III skyrius, vienuoliktasis skirsnis) (kodas 101) (su MD susijusi infrastruktūra)\*\*

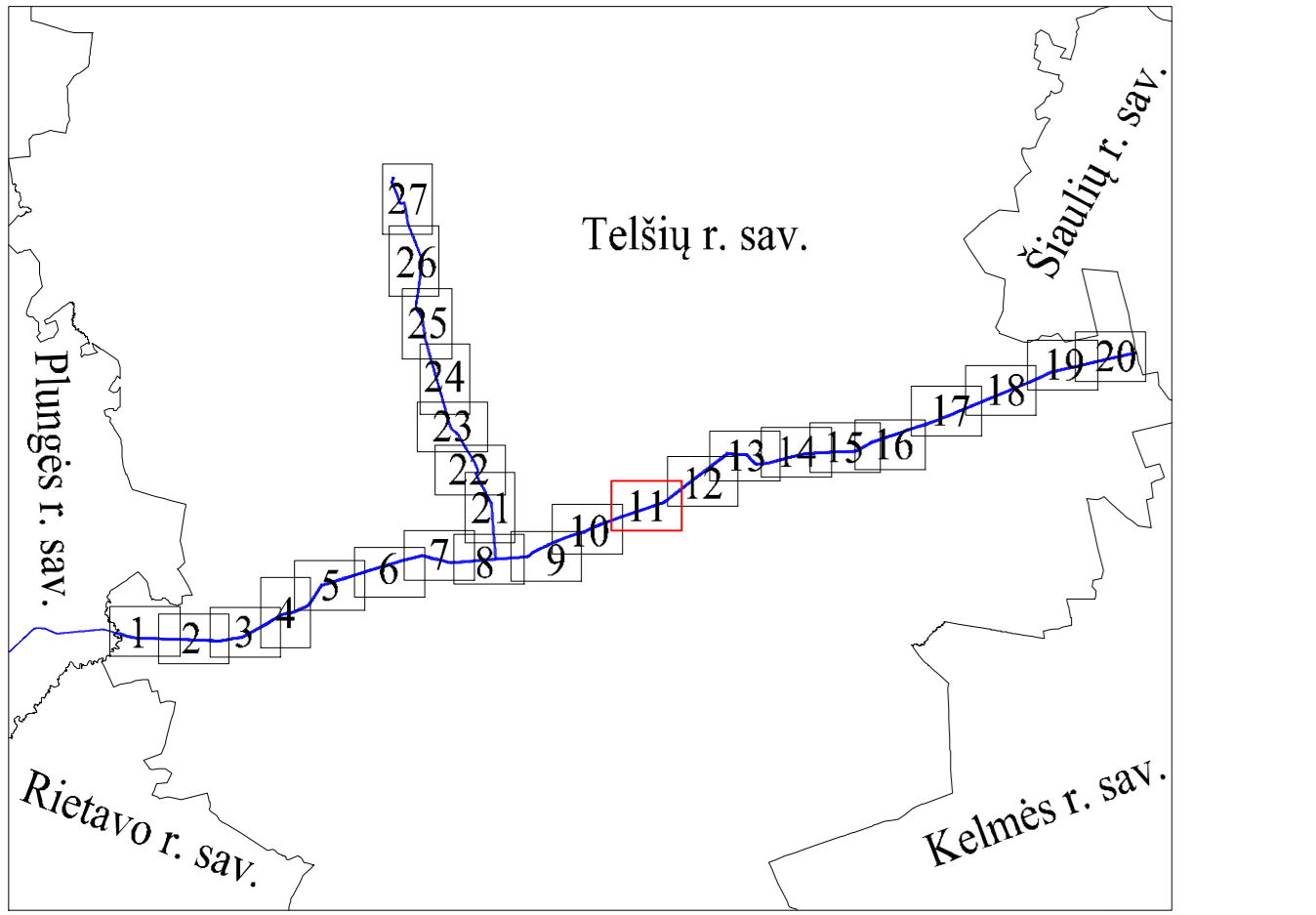
Paaiškinimas:  
\* - valdovams LR specialiąjį žemės naudojimo sąlygų įstatymo 27 str. 1 MD vamzdžio apsaugos zona - ribų; vamzdis bus suamti žemės paviršiu, kuris šioje yra po 25 metrais ir iki paviršiaus, visų šios juostos esant, oro cirkuliacija po šia juosta esant. Žemė bei vanduo šioje juostoje ir po ja, iki kelių MD įrenginių ir statinių (stotelių, uždarymo įtaisų, valymo ir diagnostavimo įtaisų paleidimo ir priėmimo kanterų, šliegio ribojimo mazgų) apsaugos zonoje žemės žemės, kurioje šios yra 25 metrai cirkuliacija iki žemės paviršiaus, kurioje yra šie įrenginiai ar statiniai, apsaugoma, visų šios juostos esant oro cirkuliacija po šia juosta.  
\*\* - valdovams LR specialiąjį žemės naudojimo sąlygų įstatymo 24 str. po 1 ir 1 iki paviršiaus nuo žemės paviršiaus eilės žemės žemės.  
\*\*\* - valdovams LR specialiąjį žemės naudojimo sąlygų įstatymo 45 str. po 1 ir paviršiaus nuo žemės paviršiaus, visų šios juostos esant oro cirkuliacija po šia juosta.

Projektas Nr.:	INŽINERIJĄ		Telšių rajono savivaldybės teritorijoje esančių magistralinių dujotiekių ir susijusios infrastruktūros apsaugos zonų planas	
Paruošė:	Vytautas Pivarskis	Kvalifikacijos šaltinis Nr.:	SV-0909/03	2022-06-30
Patvirtino:	Vytautas Pivarskis	Kvalifikacijos šaltinis Nr.:	SV-0909/03	2022-06-30
Dokumentas:	Valdymo Čiukla	ORV-148	Prezilas	Data
Mat. nuostatai:	Jonius Pocius			



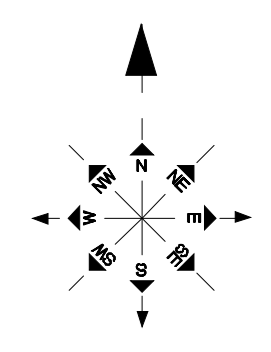
Telšių rajono savivaldybės teritorijoje esančių magistralinių dujotiekių ir susijusios infrastruktūros apsaugos zonų planas  
M 1:2000

Lapo išdėstymo schema



Lietuvos Respublikos teritorijos M1:10000 skaitmeninis matavimų ortofotografinis žemėlapis ORY10LT Nacionalinė žemės tarnyba prie ŽDM, 2018-2020 VJ "Registru centras" žemės sklypų ribos, 2021

- Sutariniai ženklai:**
- KAS** Katodinės apsaugos stotis
  - KMK** Kontrolės ir matavimo kolonėlė (toliau - KMK) ir jos apsaugos zona (1m atstumu nuo KMK centro)\*\*
  - KMK** Suprojektuota kontrolės ir matavimo kolonėlė (toliau - KMK) ir jos apsaugos zona (1m atstumu nuo KMK centro)\*\*
  - DSS** Dujų skirstymo stotis
  - Savivaldybių ribos
  - Magistralinis dujotiekis (toliau - MD)
  - Propūtimo vamzdis
  - Teritorijos, kuriose yra MD įrenginių ir statinių (stotelių, uždarymo įtaisų, valymo ir diagnostavimo įtaisų paleidimo ir priėmimo kanterų, šilumos ribojimo mazgų), aptvėrimas
  - Žemės įtampos pėdininės elektros linijos (su MD susijusi infrastruktūra)
  - Įžemintimo juosta (su MD susijusi infrastruktūra)
  - Rysių tinklų linijos (su MD susijusi infrastruktūra)
  - Žemės sklypų ribos
- Žemės sklypų teritorijos, kurioms nustatomos arba tikslinamos MD, elektros ar ryšių apsaugos zonos, unikalūs numeris, ribos, jų matavimo tipai:**
- 0000-0000-0000 Kadastriniai matavimai (Lietuvos koordinatinių sistema (LKS-94))
  - 0000-0000-0000 Preliminariai matavimai
  - 1VŽ Lietuvos valstybinės žemės (VŽ) teritorijos, kuriose nustatomos MD ar elektros tinklų apsaugos zonos, ribos ir eilės numeris
  - Planu nustatomos MD ir naftotiekių (produktotiekių) apsaugos zonos (III skyrius, penktasis skirsnis) (kodas 107)\*
  - Esamos, bet planu tikslinamos MD ir naftotiekių (produktotiekių) apsaugos zonos (III skyrius, penktasis skirsnis) (kodas 107)\*
  - Esamos ir įrengtos MD ir naftotiekių (produktotiekių) apsaugos zonos (III skyrius, penktasis skirsnis) (kodas 107)\*
  - Planu nustatomos elektros tinklų apsaugos zonos (III skyrius, ketvirtasis skirsnis) (kodas 106) (su MD susijusi infrastruktūra)\*\*
  - Planu nustatomos elektroninių ryšių tinklų apsaugos zonos (III skyrius, vienuoliktasis skirsnis) (kodas 101) (su MD susijusi infrastruktūra)\*\*



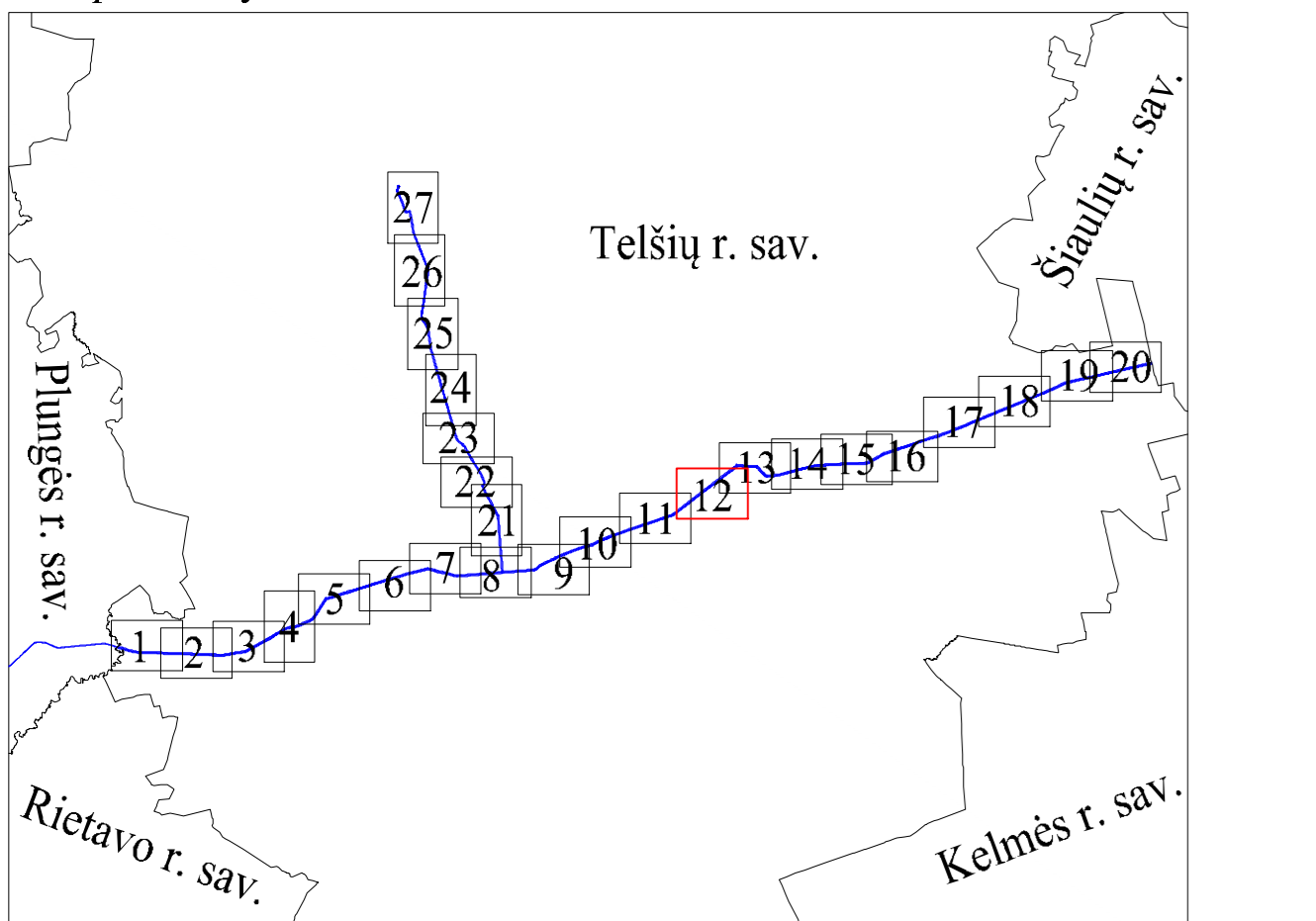
Paaiškinimas:  
\* - vadovaujantis LR specialiąjį žemės matavimo sąlygų įstatymu 27 str. 3) MD vamzdžio apsaugos zona - ribojama vamzdžio masės centras į vieną pusę nuo 25 metrų ir abiejose pusėse nuo vamzdžio ašies, vieta šios juostos esant oro cirkuliavimui po žemę į vieną pusę nuo žemės paviršiaus ir po ją, iki 10 metrų MD įrenginių ir statinių (stotelių, uždarymo įtaisų, valymo ir diagnostavimo įtaisų paleidimo ir priėmimo kanterų, šilumos ribojimo mazgų) apsaugos zonos žemės paviršiaus lygmenį, kurio žemė yra 25 metrų atstumu nuo teritorijos, kurioje yra šis įrenginys ar statinys, apsaugos, vieta šios juostos esant oro cirkuliavimui po žemę į vieną pusę.  
\*\* - vadovaujantis LR specialiąjį žemės matavimo sąlygų įstatymu 24 str. 1) ir 2) abiejose pusėse nuo žemės paviršiaus pėdininės elektros linijų, vieta šios juostos esant oro cirkuliavimui po žemę į vieną pusę.  
\*\*\* - vadovaujantis LR specialiąjį žemės matavimo sąlygų įstatymu 45 str. 1) ir 2) abiejose pusėse nuo žemės paviršiaus, vieta šios juostos esant oro cirkuliavimui po žemę į vieną pusę.

Projektas Nr.:	INZINERIJĄ	Telšių rajono savivaldybės teritorijoje esančių magistralinių dujotiekių ir susijusios infrastruktūros apsaugos zonų planas
Projektuotojas:	INZINERIJĄ	
Patvirtino:	Vytautas Pivarskis	2022-06-30
Patvirtino:	Vytautas Pivarskis	2022-06-30
Mat. saugoma:	Jonius Pocius	



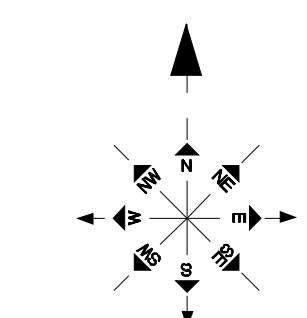
Telšių rajono savivaldybės teritorijoje esančių magistralinių dujotiekių ir susijusios infrastruktūros apsaugos zonų planas  
M 1:2000

Lapo išdėstymo schema



Lietuvos Respublikos teritorijos M1:10000 skaitmeniniai matavimai ortofotografiniais žemėlapiais ORY10LT Nacionalinė žemės tarnyba prie ŽDM, 2018-2020 VJ "Registru centras" žemės sklypų ribos, 2021

- Sutartiniai ženklai:**
- KAS** ⚠️ Katodinės apsaugos stotis
  - KMK** □ Kontrolės ir matavimo kolonėlė (toliau - KMK) ir jos apsaugos zona (1m atstumu nuo KMK centro)\*\*
  - KMK** □ Suprojektuota kontrolės ir matavimo kolonėlė (toliau - KMK) ir jos apsaugos zona (1m atstumu nuo KMK centro)\*\*
  - DSS** △ Dujų skirstymo stotis
  - Savivaldybių ribos
  - Magistralinis dujotiekis (toliau - MD)
  - Propūtimo vamzdis
  - Teritorijos, kurioje yra MD įrenginiai ir statiniai (stotelių, uždarymo įtaisų, valymo ir diagnostavimo įtaisų paleidimo ir priėmimo kanterų, šliegio ribojimo mazgų), aptvėrimas
  - Žemės įtampos požeminės elektros linijos (su MD susijusi infrastruktūra)
  - Įžemintimo juosta (su MD susijusi infrastruktūra)
  - Rysių tinklų linijos (su MD susijusi infrastruktūra)
  - Žemės sklypų ribos
- Žemės sklypų teritorijos, kurioms nustatomos arba tikslinamos MD, elektros ar ryšių apsaugos zonos, unikalūs numeris, ribos, jų matavimo tipai:**
- 0000-0000-0000 Kadastriiniai matavimai (Lietuvos koordinatinių sistema (LKS-94))
  - 0000-0000-0000 Preliminarij matavimai
  - 1VŽ Lietuvos valstybinės žemės (VŽ) teritorijos, kuriose nustatomos MD ar elektros tinklų apsaugos zonos, ribos ir žemės numeris
  - Planu nustatomos MD ir naftotiekių (produktotiekių) apsaugos zonos (III skyrius, penktasis skirsnis) (kodas 107)\*
  - Esamos, bet planu tikslinamos MD ir naftotiekių (produktotiekių) apsaugos zonos (III skyrius, penktasis skirsnis) (kodas 107)\*
  - Esamos ir įregistruotos MD ir naftotiekių (produktotiekių) apsaugos zonos (III skyrius, penktasis skirsnis) (kodas 107)\*
  - Planu nustatomos elektros tinklų apsaugos zonos (III skyrius, ketvirtasis skirsnis) (kodas 106) (su MD susijusi infrastruktūra)\*\*
  - Planu nustatomos elektroninių ryšių tinklų apsaugos zonos (III skyrius, vienoliktasis skirsnis) (kodas 101) (su MD susijusi infrastruktūra)\*\*

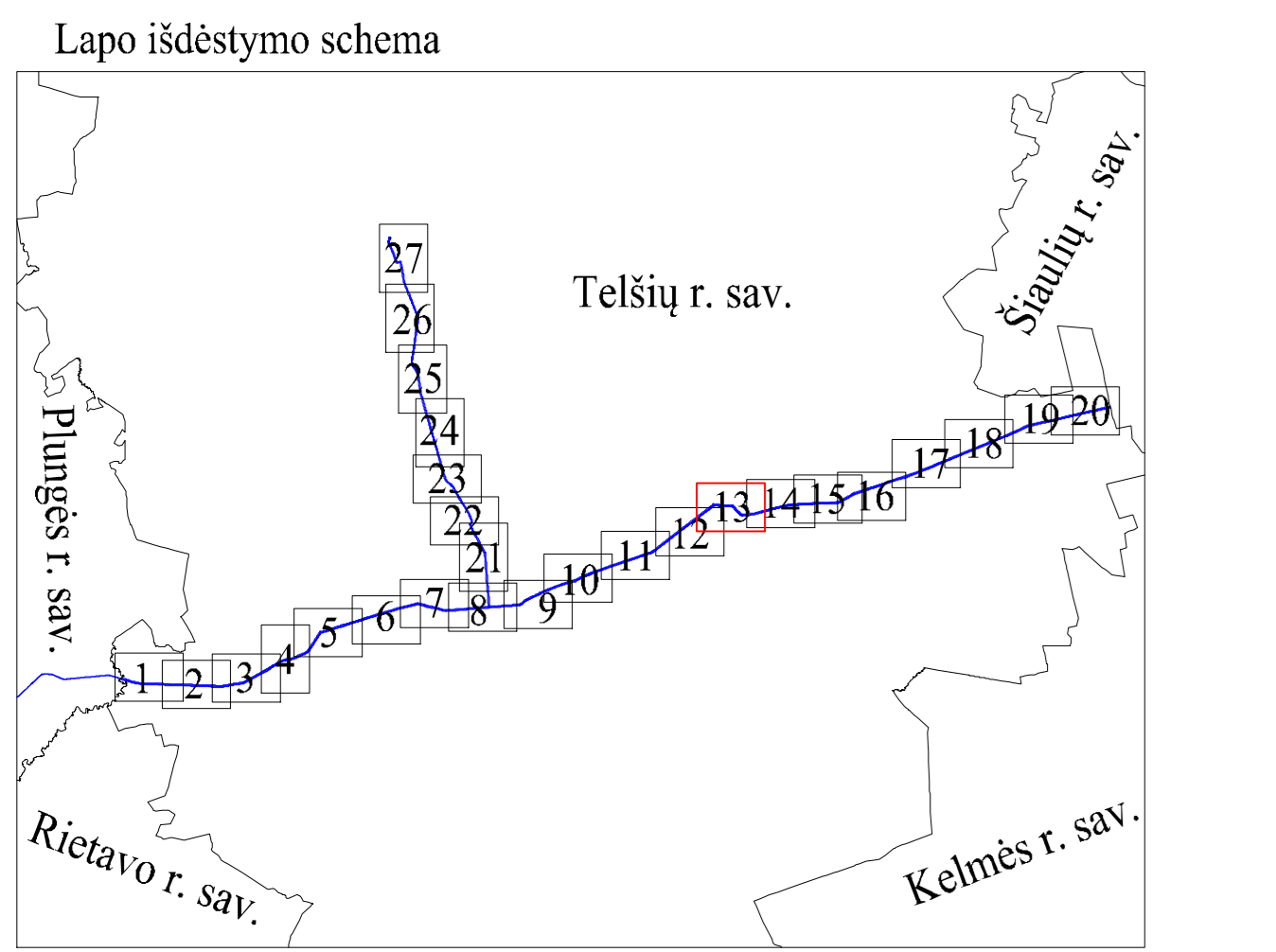


\* - vadovaujantis LR specialiųjų žemių naudojimo sąlygų įstatymo 27 str. 3) MD vamzdžio apsaugos zona - ribojama vamzdžio masės centrinės ašies, kurios šonai yra po 25 metrus į abiejus nuo vamzdžio ašies, viš šios juostos esant oro duobė, po šia juosta esant žemė bei vanduo viš šios juostos ir po ją, iki kelių MD įrenginių ir statinių ribų, už kurių ribų valymo ir diagnostavimo įtaisų paleidimo ir priėmimo kanterai, šliegio ribojimo mazgai apsaugos zono riboms žemės, kurioje ribos yra 25 metrai atstumu qn šios teritorijos, kurioje yra šis įrenginys ar statinys, apsaugos, viš šios juostos esant oro duobė ir žemė po šia juosta.  
\*\* - vadovaujantis LR specialiųjų žemių naudojimo sąlygų įstatymo 24 str. po 1) ir 4) ab puses nuo žemės įtampos požeminės elektros linijų.  
\*\*\* - vadovaujantis LR specialiųjų žemių naudojimo sąlygų įstatymo 45 str. po 1) metru į ab puses nuo šiuo linijų linijų, viškuris viš po ir žemė po šia juosta.

Projekto Nr.:	INZINERJA	Telšių rajono savivaldybės teritorijoje esančių magistralinių dujotiekių ir susijusios infrastruktūros apsaugos zonų planas
Paruošė:	Vytautas Pivarskis	Lapų skaičius: 22   Lapo nr.: 12
Patvirtino:	Vytautas Pivarskis	M 1:2000
Mat. saugoma:	Jonius Pocius	AN



Telšių rajono savivaldybės teritorijoje esančių magistralinių dujotiekių ir susijusios infrastruktūros apsaugos zonų planas  
M 1:2000



Lietuvos Respublikos teritorijos M1:10000 skaitmeniniai matavimai ortofotografiniais žemėlapiu ORY10LT Nacionalinė žemės tarnyba prie ŽDM, 2018-2020 VĮ "Registru centras" žemės sklypų ribos, 2021

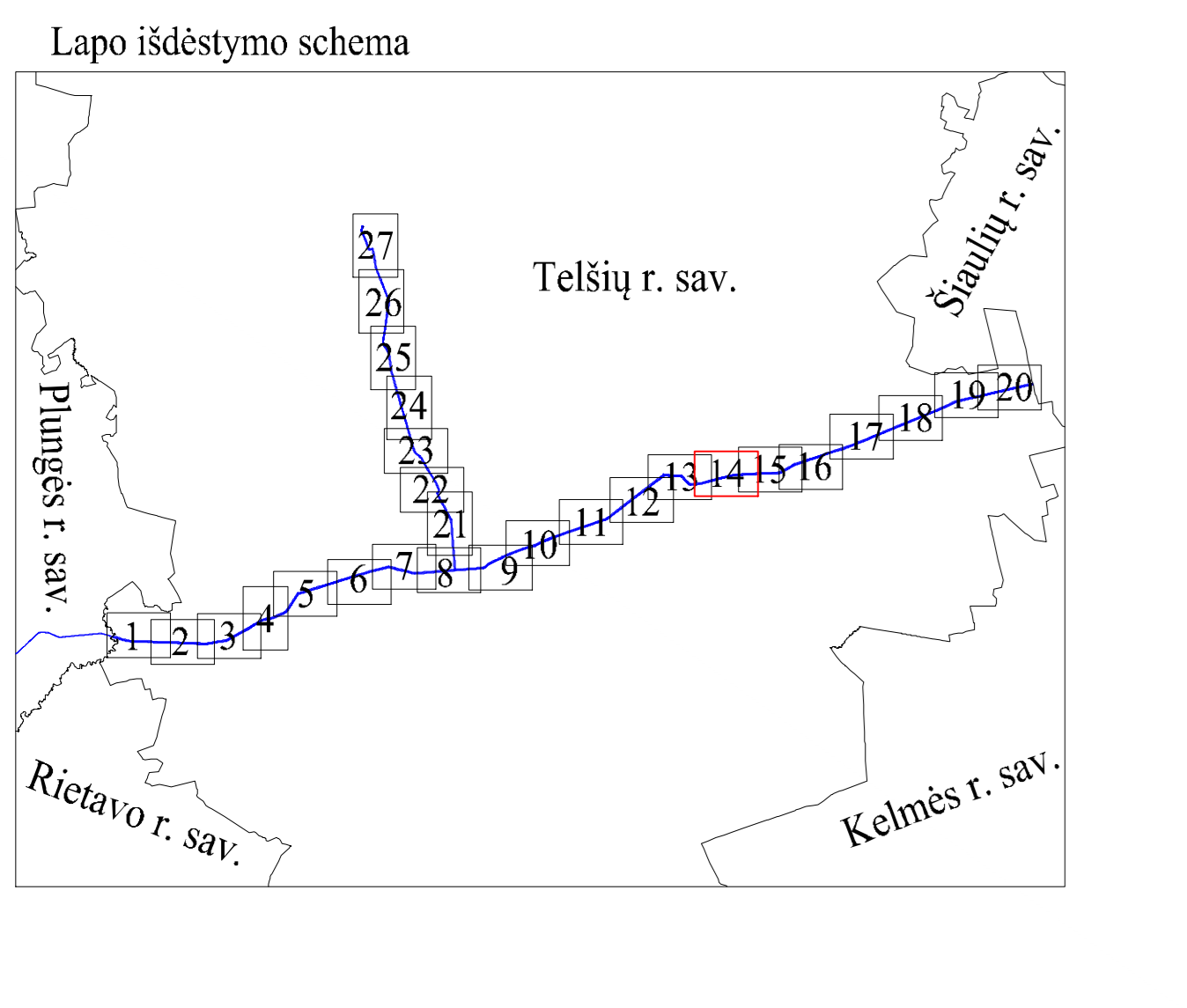
- Sutartiniai ženklai:**
- KAS** Katodinės apsaugos stotis
  - KMK** Kontrolės ir matavimo kolonėlė (toliau - KMK) ir jos apsaugos zona (1m atstumu nuo KMK centro)\*\*
  - KMK** Suprojektuota kontrolės ir matavimo kolonėlė (toliau - KMK) ir jos apsaugos zona (1m atstumu nuo KMK centro)\*\*
  - DSS** Dujų skirstymo stotis
  - Savivaldybių ribos
  - Magistralinis dujotiekis (toliau - MD)
  - Propūtimo vamzdis
  - Teritorijos, kuriose yra MD įrenginių ir statinių (stotelių, uždarymo įtaisų, valymo ir diagnostavimo įtaisų paleidimo ir priėmimo kanterų, šiegtų ribojimo mazgų), aptvėrimas
  - Žemės įtampos pėnėminės elektros linijos (su MD susijusi infrastruktūra)
  - Įžemimimo juosta (su MD susijusi infrastruktūra)
  - Rysijų tinklų linijos (su MD susijusi infrastruktūra)
  - Žemės sklypų ribos
- Žemės sklypų teritorijos, kurioms nustatomos arba tikslinamos MD, elektros ar ryšių apsaugos zonos, unikalus numeris, ribos, jų matavimo tipai:**
- 0000-0000-0000 Kadastriiniai matavimai (Lietuvos koordinatinių sistema (LKS-94))
  - 0000-0000-0000 Preliminarij matavimai
  - 1VŽ Lietuvos valstybinės žemės (VŽ) teritorijos, kuriose nustatomos MD ar elektros tinklų apsaugos zonos, ribos ir eilės numeris
  - III skyrius, penktasis skirsnis (kodas 107) Planu nustatomos MD ir naftotiekių (produktotiekių) apsaugos zonos (III skyrius, penktasis skirsnis) (kodas 107)\*\*
  - III skyrius, penktasis skirsnis (kodas 107) Esamos, bet planu tikslinamos MD ir naftotiekių (produktotiekių) apsaugos zonos (III skyrius, penktasis skirsnis) (kodas 107)\*\*
  - III skyrius, penktasis skirsnis (kodas 107) Esamos ir įregistruotos MD ir naftotiekių (produktotiekių) apsaugos zonos (III skyrius, penktasis skirsnis) (kodas 107)\*\*
  - III skyrius, ketvirtasis skirsnis (kodas 106) Planu nustatomos elektros tinklų apsaugos zonos (III skyrius, ketvirtasis skirsnis) (kodas 106) (su MD susijusi infrastruktūra)\*\*
  - III skyrius, vienuoliktasis skirsnis (kodas 101) Planu nustatomos elektroninių ryšių tinklų apsaugos zonos (III skyrius, vienuoliktasis skirsnis) (kodas 101) (su MD susijusi infrastruktūra)\*\*

**Pastabos:**  
\* - valdomasis LR specialiųjų žemių naudojimo sąlygų įstatyme 27 ar. 1) MD vamzdžio apsaugos zona - ribų: vamzdžio masė suomi šoninė juosta, kurios šlėvis yra po 25 metrais ir abi puses nuo vamzdžio ašies, visi šios juostos esantys objektai, po šia juosta esantys objektai, žemės paviršiaus ir po juo, 10 km ilgio MD įrenginių ir statinių (stotelių, uždarymo įtaisų, valymo ir diagnostavimo įtaisų paleidimo ir priėmimo kanterų, šiegtų ribojimo mazgų) apsaugos zonos - ribos žemės paviršiaus ir po juo, 25 metrai atstumu qi viš teritorijos, kurioje yra šie įrenginiai ar statiniai, apsaugos, visi šios juostos esantys objektai ir žemės paviršius.  
\*\* - valdomasis LR specialiųjų žemių naudojimo sąlygų įstatymo 24 ar. po 1) ir 1) abi puses nuo žemės įtampos pėnėminės elektros linijų.  
\*\*\* - valdomasis LR specialiųjų žemių naudojimo sąlygų įstatymo 45 ar. po 1) abi puses nuo šiuo linijų linijų linijų, visada visų po ir žemės paviršius.

Projektas Nr.:	INŽINERIJĄ			Telšių rajono savivaldybės teritorijoje esančių magistralinių dujotiekių ir susijusios infrastruktūros apsaugos zonų planas
Paraišius:	Vardas Pavardė	Kvalifikacijos šiuo Nr.:	Preistas	Data
Patvirtino:	Volodimiras Čiulka	10R.V.148	2022.06.30	Lapų skaičius: 22 Lapų nr.: 11
Mat. suocentas:	Juozas Pecius			A.N.



Telšių rajono savivaldybės teritorijoje esančių magistralinių dujotiekių ir susijusios infrastruktūros apsaugos zonų planas  
M 1:2000



**Sutartiniai ženklai:**

- KAS** Katodinės apsaugos stotis
- KMK** Kontrolės ir matavimo kolonėlė (toliau - KMK) ir jos apsaugos zona (1m atstumu nuo KMK centro)\*\*
- KMK** Suprojektuota kontrolės ir matavimo kolonėlė (toliau - KMK) ir jos apsaugos zona (1m atstumu nuo KMK centro)\*\*
- DSS** Dujų skirstymo stotis
- Savivaldybių ribos
- Magistralinis dujotiekis (toliau - MD)
- Propūtimo vamzdis
- Teritorijos, kurioje yra MD įrenginių ir statinių (stočių, uždarymo įtaisų, valymo ir diagnozavimo įtaisų paleidimo ir priėmimo kanterų, šilgno ribojimo mazgų), aptvėrimas
- Žemės įtampos požeminės elektros linijos (su MD susijusi infrastruktūra)
- Įžemintimo juosta (su MD susijusi infrastruktūra)
- Ryšių tinklų linijos (su MD susijusi infrastruktūra)
- Žemės sklypų ribos

**Žemės sklypų teritorijos, kurioms nustatomos arba tikslinamos MD, elektros ar ryšių apsaugos zonos, unikalūs numeris, ribos, jų matavimo tipai:**

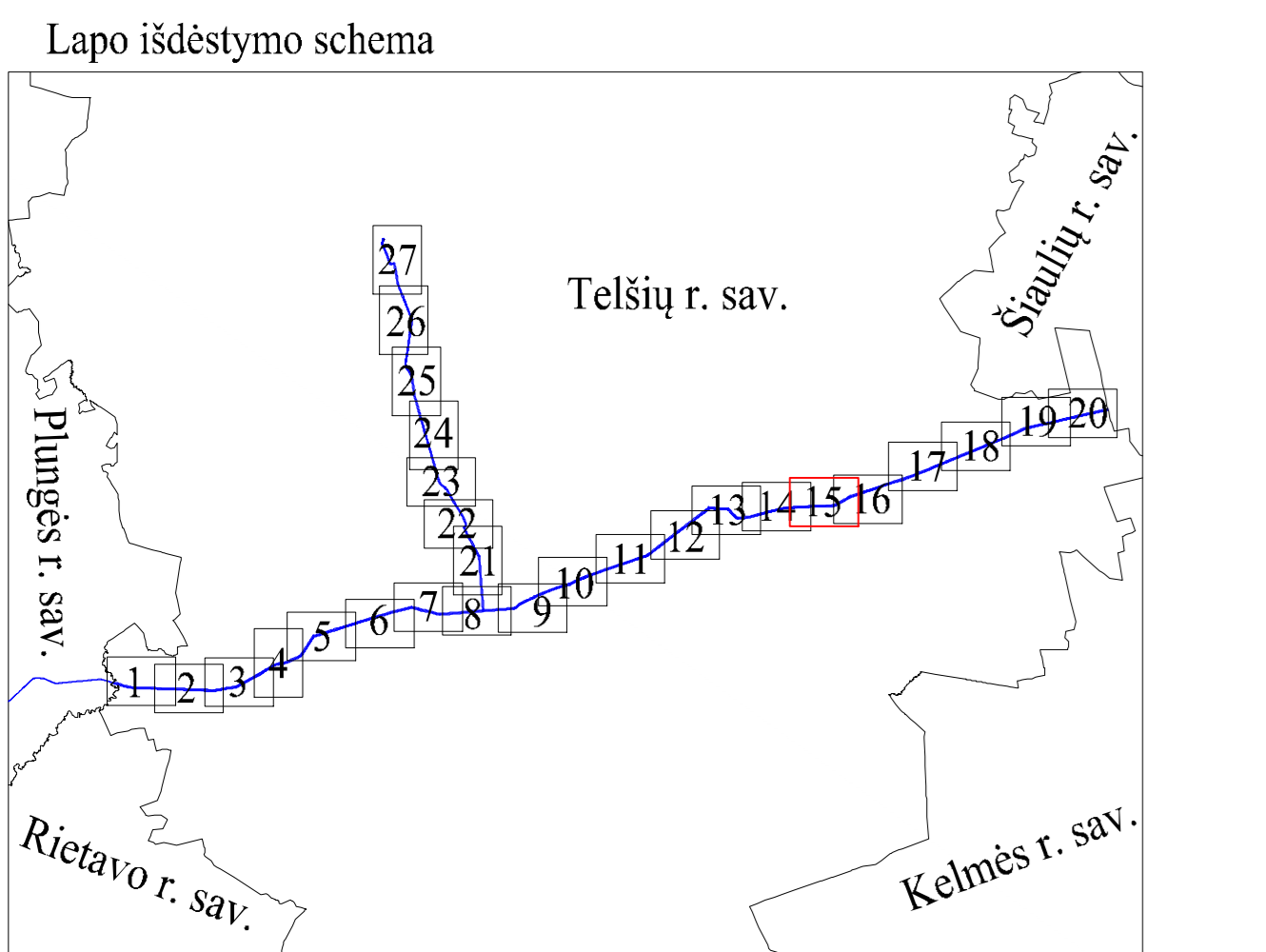
- 0000-0000-0000 Kadastriiniai matavimai (Lietuvos koordinatinių sistema (LKS-94))
- 0000-0000-0000 Preliminarij matavimai
- IVŽ** Laivais valdomos žemės (VŽ) teritorijos, kuriose nustatomos MD ar elektros tinklų apsaugos zonos, ribos ir rėles nuotrauka
- Planu nustatomos MD ir naftotiekių (produktotiekių) apsaugos zonos (III skyrius, penktasis skirsnis) (kodas 107)\*
- Esamos, bet planu tikslinamos MD ir naftotiekių (produktotiekių) apsaugos zonos (III skyrius, penktasis skirsnis) (kodas 107)\*
- Esamos ir įrengtos MD ir naftotiekių (produktotiekių) apsaugos zonos (III skyrius, penktasis skirsnis) (kodas 107)\*
- Planu nustatomos elektros tinklų apsaugos zonos (III skyrius, ketvirtasis skirsnis) (kodas 106) (su MD susijusi infrastruktūra)\*\*
- Planu nustatomos elektroninių ryšių tinklų apsaugos zonos (III skyrius, vienoliktasis skirsnis) (kodas 101) (su MD susijusi infrastruktūra)\*\*

**Paaiškinimas:**  
\* - vadovaujantis LR specialiąja teisės aktų sistema 27-ojo ir 31-ojo MD vandens apsaugos zona - ribų: vandens baseino centras įrengiamas, kurio ribos yra po 25 metrais į abi puses nuo vandens atlos, viet šios juostos esant oro cūbiui, po šia juosta esant žemai bei vanduo viet šios juostos ir po ją, 80 kelių MD įrenginių ir statinių (stočių, uždarymo įtaisų, valymo ir diagnozavimo įtaisų paleidimo ir priėmimo kanterų, šilgno ribojimo mazgų) apsaugos zono - žemės juosta, kurio ribos yra 25 metrai aplinkoje aplink teritorijos, kurioje yra šio įrenginių ar statinių aptvėrimas, viet šios juostos esant oro cūbiui ir žemai po šia juosta.  
\*\* - vadovaujantis LR specialiąja teisės aktų sistema 24-ojo ir 31-ojo MD puses nuo žemės įtampos požeminės elektros linijų.  
\*\*\* - vadovaujantis LR specialiąja teisės aktų sistema 45-ojo ir 31-ojo MD puses nuo ryšių tinklų linijų, vanduo viet po šia juosta.

Paraišius Nr.:	INZINERIJĄ	Telšių rajono savivaldybės teritorijoje esančių magistralinių dujotiekių ir susijusios infrastruktūros apsaugos zonų planas
Paraišius:	Vardas Pavardė	Kvalifikacijos lygis
Dirbtovės:	Valdemaras Čiulka	ĮOR-V-148
Mat. nuostoriai:	Justinas Pecius	
	Saukimas Nr. 513090/07	Projektavimas
	Prezisas	Data
	2022-06-30	Lapų skaičius: 22
		Lapų art.: 14
		A/V:



Telšių rajono savivaldybės teritorijoje esančių magistralinių dujotiekių ir susijusios infrastruktūros apsaugos zonų planas  
M 1:2000



Lietuvos Respublikos teritorijos M1:10000 skaitmeniniai matavimai ortofotografiniais žemėlapiu ORY10LT Nacionalinė žemė tarnyba prie ŽDM, 2018-2020 VJ "Registruojamas" žemės sklypų ribos, 2021

- Sutariniai ženklai:**
- KAS** Katodinės apsaugos stotis
  - KMK** Kontrolės ir matavimo kolonėlė (toliau - KMK) ir jos apsaugos zona (1m atstumu nuo KMK centro)\*\*
  - KMK** Suprojektuota kontrolės ir matavimo kolonėlė (toliau - KMK) ir jos apsaugos zona (1m atstumu nuo KMK centro)\*\*
  - DSS** Dujų skirstymo stotis
  - Savivaldybių ribos
  - Magistralinis dujotiekis (toliau - MD)
  - Propūtimo vamzdis
  - Teritorijos, kurioje yra MD įrenginių ir statinių (stotelių, uždarymo įtaisų, valymo ir diagnostavimo įtaisų paleidimo ir priėmimo kanterų, šilumos ribojimo mazgų), aptvėrimas
  - Žemės įtampos pėdininės elektros linijos (su MD susijusi infrastruktūra)
  - Įžemimimo juosta (su MD susijusi infrastruktūra)
  - Rysių tinklų linijos (su MD susijusi infrastruktūra)
  - Žemės sklypų ribos
- Žemės sklypų teritorijos, kurioms nustatomos arba tikslinamos MD, elektros ar ryšių apsaugos zonos, unikalus numeris, ribos, jų matavimo tipai:
- 0000-0000-0000 Kadastriniai matavimai (Lietuvos koordinatinių sistema (LKS-94))
  - 0000-0000-0000 Preliminariai matavimai
  - 1VŽ Laisvos valgybinės žemės (VŽ) teritorijos, kuriose nustatomos MD ar elektros tinklų apsaugos zonos, ribos ir eilės numeris
  - Planu nustatomos MD ir naftotiekių (produktotiekių) apsaugos zonos (III skyrius, penktasis skirsnis) (kodas 107)\*\*
  - Esamos, bet planu tikslinamos MD ir naftotiekių (produktotiekių) apsaugos zonos (III skyrius, penktasis skirsnis) (kodas 107)\*\*
  - Esamos ir įrengtos MD ir naftotiekių (produktotiekių) apsaugos zonos (III skyrius, penktasis skirsnis) (kodas 107)\*\*
  - Planu nustatomos elektros tinklų apsaugos zonos (III skyrius, ketvirtasis skirsnis) (kodas 106) (su MD susijusi infrastruktūra)\*\*
  - Planu nustatomos elektroninių ryšių tinklų apsaugos zonos (III skyrius, vienuoliktasis skirsnis) (kodas 101) (su MD susijusi infrastruktūra)\*\*

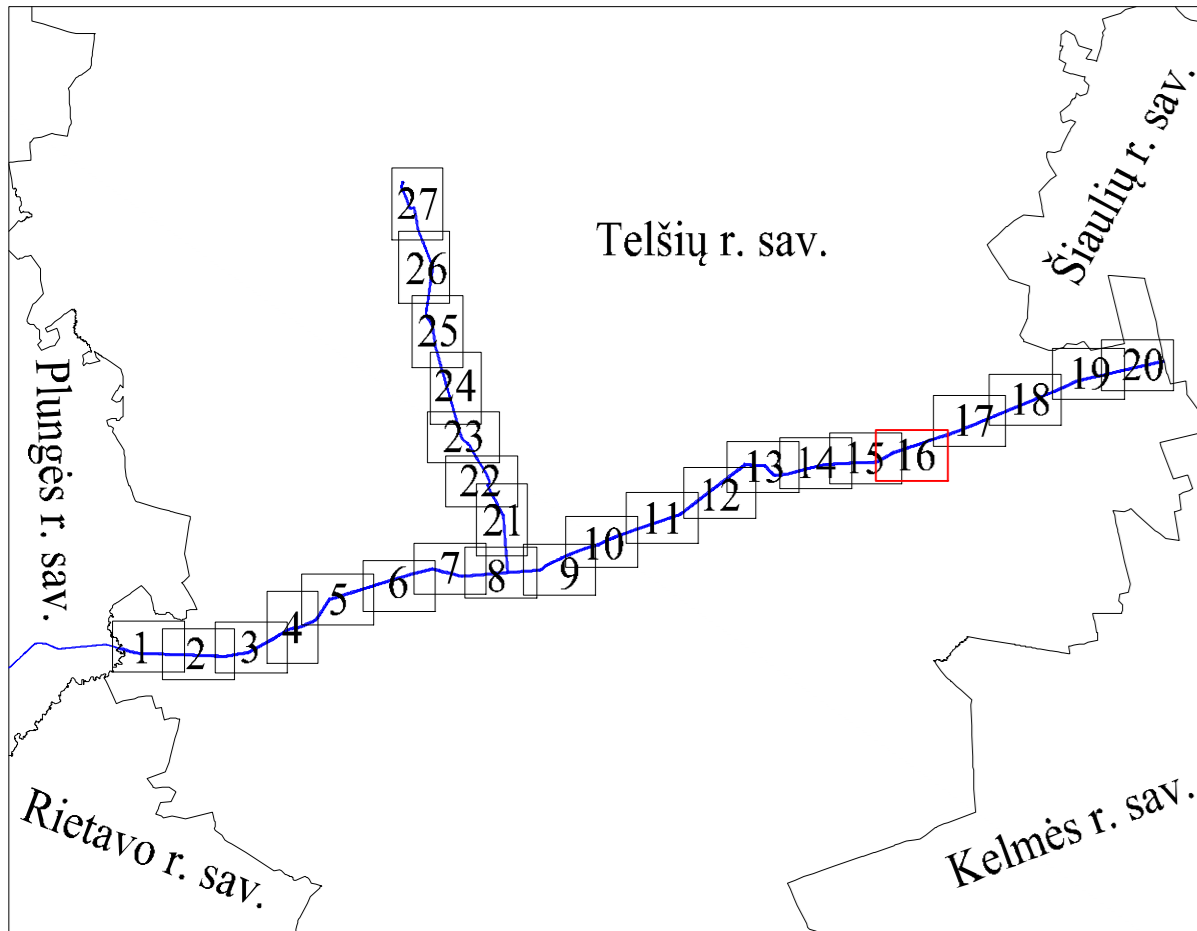
\* - valdomasis LR specialioji žemės naudojimo sklypų įstatymo 27 ar. 3) MD vamzdžio apsaugos zona - ribų: vamzdžio masės centras į priekį, kurio šonai - ilgio po 25 metrus ir abi puses nuo vamzdžio ašies, visų šonų juostos esant oro celiui; po šia juosta esant žemei bei vandens virš šonų juostos ir po šia, 8) kiti MD įrenginių ir statinių (stotelių, uždarymo įtaisų, valymo ir diagnostavimo įtaisų paleidimo ir priėmimo kanterų, šilumos ribojimo mazgų) apsaugos zonos - žemės juosta, kurios šonai ilgio yra 25 metrai, kuri yra 25 metrai atstumu nuo linijos, kurioje yra šio įrenginio ar statinio aptvėrimas, visų šonų juostos esant oro celiui ir žemėje po šia juosta.  
\*\* - valdomasis LR specialioji žemės naudojimo sklypų įstatymo 24 ar. 1) ir 2) ir 3) ar 4) puses nuo žemės įtampos pėdininės elektros linijų.  
\*\*\* - valdomasis LR specialioji žemės naudojimo sklypų įstatymo 45 ar. 1) ir 2) ar 3) puses nuo linijos, kurioje yra šio įrenginio aptvėrimas, visų šonų juosta po šia juosta.

Projektas Nr.:	INZINERJA	Telšių rajono savivaldybės teritorijoje esančių magistralinių dujotiekių ir susijusios infrastruktūros apsaugos zonų planas
Paruošė:	Vytautas Pivarskis	2022-06-30
Patvirtino:	Vytautas Pivarskis	2022-06-30
Diagramos:	Vytautas Pivarskis	2022-06-30
Mat. saugoma:	Juozas Pocius	2022-06-30
Redaguota:	Vytautas Pivarskis	2022-06-30
Mat. saugoma:	Juozas Pocius	2022-06-30



Telšių rajono savivaldybės teritorijoje esančių magistralinių dujotiekių ir susijusios infrastruktūros apsaugos zonų planas  
M 1:2000

Lapo išdėstymo schema



Lietuvos Respublikos teritorijos M1:10000 skaitmeninis matavimų ortofotografinis žemėlapis ORY10LT Nacionalinė žemės tarnyba prie ŽŪM, 2018-2020 VJ "Registrų centras" žemės sklypų ribos, 2021

- Sutartiniai ženklai:**
- KAS** Katodinės apsaugos stotis
  - KMK** Kontrolės ir matavimo kolonėlė (toliau - KMK) ir jos apsaugos zona (1m atstumu nuo KMK centro)\*\*
  - KMK** Suprojektuota kontrolės ir matavimo kolonėlė (toliau - KMK) ir jos apsaugos zona (1m atstumu nuo KMK centro)\*\*
  - DSS** Dujų skirstymo stotis
  - Savivaldybių ribos
  - Magistralinis dujotiekis (toliau - MD)
  - Propūtimo vamzdis
  - Teritorijos, kuriose yra MD įrenginių ir statinių (stotelių, uždarymo įtaisų, valymo ir diagnostavimo įtaisų paleidimo ir priėmimo kanalizacijų, šilumos ribojimo mazgų), aptvėrimas
  - Žemės įtampos požeminės elektros linijos (su MD susijusi infrastruktūra)
  - Įžemintimo juosta (su MD susijusi infrastruktūra)
  - Rysijų tinklų linijos (su MD susijusi infrastruktūra)
  - Žemės sklypų ribos
- Žemės sklypų teritorijos, kurioms nustatomos arba tikslinamos MD, elektros ar ryšių apsaugos zonos, unikalūs numeris, ribos, jų matavimo tipai:**
- 0000-0000-0000 Kadastriniai matavimai (Lietuvos koordinatinių sistema (LKS-94))
  - 0000-0000-0000 Preliminariai matavimai
  - 1VŽ Lietuvos valstybinės žemės (VŽ) teritorijos, kuriose nustatomos MD ar elektros tinklų apsaugos zonos, ribos ir tūlių numeris
  - Planu nustatomos MD ir naftotiekių (produktotiekių) apsaugos zonos (III skyrius, penktasis skirsnis) (kodas 107)\*
  - Esamos, bet planu tikslinamos MD ir naftotiekių (produktotiekių) apsaugos zonos (III skyrius, penktasis skirsnis) (kodas 107)\*
  - Esamos ir įregistruotos MD ir naftotiekių (produktotiekių) apsaugos zonos (III skyrius, penktasis skirsnis) (kodas 107)\*
  - Planu nustatomos elektros tinklų apsaugos zonos (III skyrius, ketvirtasis skirsnis) (kodas 106) (su MD susijusi infrastruktūra)\*\*
  - Planu nustatomos elektroninių ryšių tinklų apsaugos zonos (III skyrius, vienuoliktasis skirsnis) (kodas 101) (su MD susijusi infrastruktūra)\*\*

\* - valdymui LR specialiąjį žemės naudojimo sąlygų įstatymo 27 str. 3) MD vamzdžio apsaugos zona - ribojama vamzdžio masės centrinės ašies, kurios skersys yra 25 mm, ir abiejų pusių nuo vamzdžio ašies, viet šios juostos esant oro celiui, po šia juosta esant žemei bei vanduo viet šios juostos ir po ją, iki MD įrenginių ir statinių (stotelių, uždarymo įtaisų, valymo ir diagnostavimo įtaisų paleidimo ir priėmimo kanalizacijų, šilumos ribojimo mazgų) apsaugos zonos žemės juosta, kuri yra ribos yra 25 metrai atstumu iki tiktai teritorijos, kurioje yra šis įrenginys ar statinys, apsauginis, viet šios juostos esant oro celiui ir žeme po šia juosta.  
\*\* - valdymui LR specialiąjį žemės naudojimo sąlygų įstatymo 24 str. po 1) ir abiejų pusių nuo žemės įtampos požeminės elektros linijų.  
\*\*\* - valdymui LR specialiąjį žemės naudojimo sąlygų įstatymo 45 str. po 1) metų ir abiejų pusių nuo šio linijų linijų, viet šios juostos esant oro celiui ir žeme po šia juosta.

Projektas Nr.:	INZINERJA		Telšių rajono savivaldybės teritorijoje esančių magistralinių dujotiekių ir susijusios infrastruktūros apsaugos zonų planas	
Paraišius:	UAB "INZINERJA"	Projektavimas:	Laidas:	M 1:2000
Paraišius:	Vytautas Pivarskis	Kvalifikacijos šaltinis:	2022-06-30	Lapų skaičius: 22
Projektas:	Vytautas Pivarskis	Projektas:	2022-06-30	Lapų skaičius: 22
Mat. nuotrauka:	Juozas Pocius	Projektas:	2022-06-30	Lapų skaičius: 22



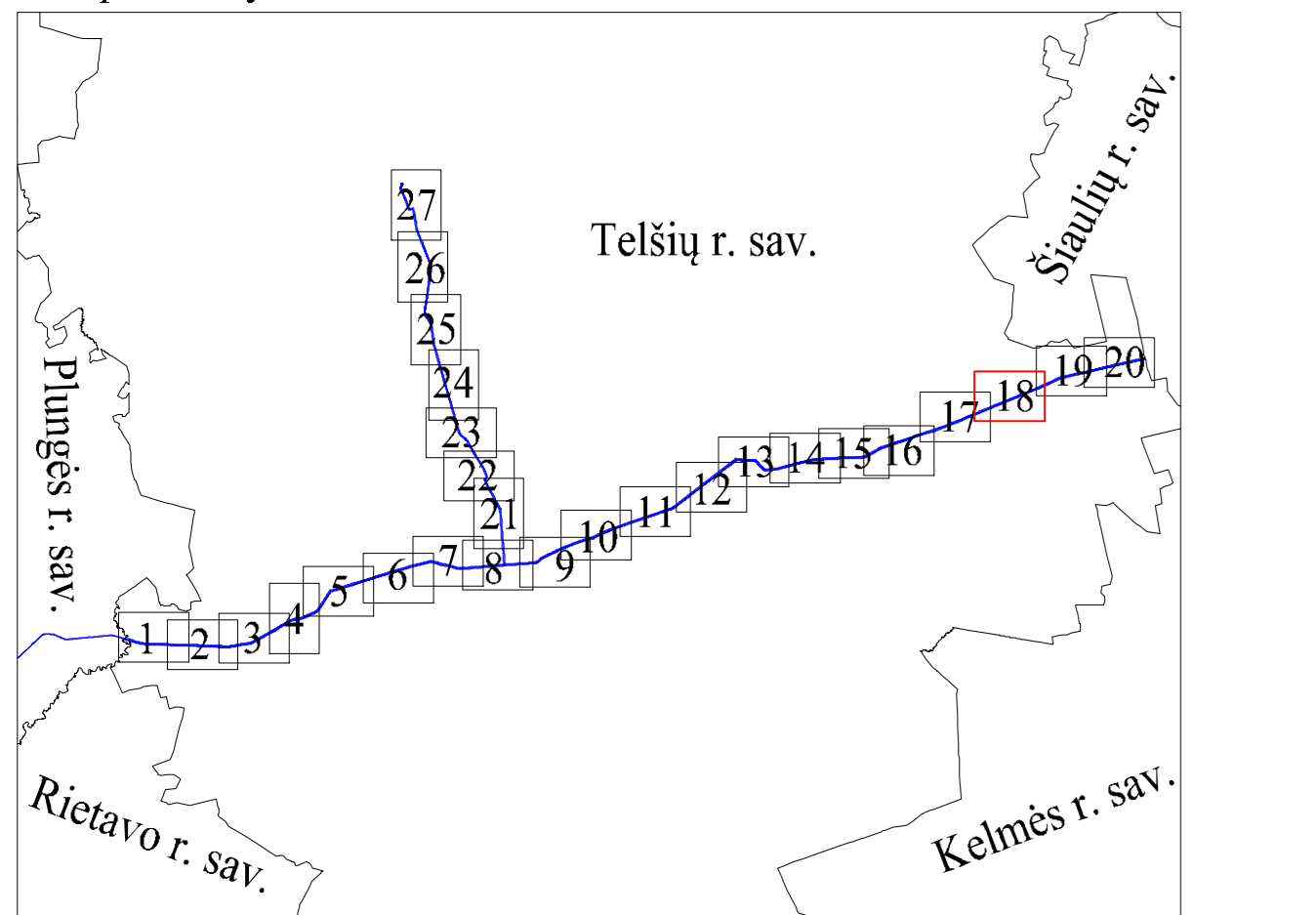




# Telšių rajono savivaldybės teritorijoje esančių magistralinių dujotiekių ir susijusios infrastruktūros apsaugos zonų planas

M 1:2000

Lapo išdėstymo schema



Lietuvos Respublikos teritorijos M1:10000 skaitmeniniai matavimų ortofotogrametris žemėlapis ORY10LT Nacionalinė žemės tarnyba prie ŽŪM, 2018-2020 VJ "Registrų centras" žemės sklypų ribos, 2021

### Sutartiniai ženklai:

- KAS** ▲ Katodinės apsaugos stotis
- KMK** □ Kontrolės ir matavimo kolonėlė (toliau - KMK) ir jos apsaugos zona (1m atstumu nuo KMK centro)\*\*
- KMK** □ Suprojektuota kontrolės ir matavimo kolonėlė (toliau - KMK) ir jos apsaugos zona (1m atstumu nuo KMK centro)\*\*
- DSS** ▲ Dujų skirstymo stotis

- Savivaldybių ribos
- Magistralinis dujotiekis (toliau - MD)
- Propūtimo vamzdis
- Teritorijos, kuriose yra MD įrenginių ir statinių (stočių, uždėymo įtaisų, valymo ir diagnostavimo įtaisų paleidimo ir priėmimo kanterų, šlego ribojimo mazgų), aptvėrimas
- Žemės įtampos požeminės elektros linijos (su MD susijusi infrastruktūra)
- Įžemintimo juosta (su MD susijusi infrastruktūra)
- Rysijų tinklų linijos (su MD susijusi infrastruktūra)
- Žemės sklypų ribos

Žemės sklypų teritorijos, kurioms nustatomos arba tikslinamos MD, elektros ar ryšių apsaugos zonos, unikalūs numeris, ribos, jų matavimo tipai:

- 0000-0000-0000 Kadastriiniai matavimai (Lietuvos koordinatinių sistema (LKS-94))
- 0000-0000-0000 Preliminariūs matavimai
- 1VŽ Lietuvos valstybinės žemės (VŽ) teritorijos, kuriose nustatomos MD ar elektros tinklų apsaugos zonos, ribos ir cilės numeris
- Planu nustatomos MD ir naftotiekių (produktotiekių) apsaugos zonos (III skyrius, penktasis skirsnis) (kodas 107)\*
- Esamos, bet planu tikslinamos MD ir naftotiekių (produktotiekių) apsaugos zonos (III skyrius, penktasis skirsnis) (kodas 107)\*
- Esamos ir įregistruotos MD ir naftotiekių (produktotiekių) apsaugos zonos (III skyrius, penktasis skirsnis) (kodas 107)\*
- Planu nustatomos elektros tinklų apsaugos zonos (III skyrius, ketvirtasis skirsnis) (kodas 106) (su MD susijusi infrastruktūra)\*\*
- Planu nustatomos elektroninių ryšių tinklų apsaugos zonos (III skyrius, vienuoliktasis skirsnis) (kodas 101) (su MD susijusi infrastruktūra)\*\*

\* - vadovaujantis LR specialiąja žemės matavimo sąlyga įstatymo 27-oje 1) MD vamzdžio apsaugos zona - ribų: vamzdžio masės centras žemė, kurios skersys iki 25 mm ir 1 m ilgis nuo vamzdžio ašies, virš šios juostos esant oro tuštai, po šia juosta esant žemei bei vanduo virš šios juostos ir joje, 8) kiti MD įrenginių ir statinių (stočių, uždėymo įtaisų, valymo ir diagnostavimo įtaisų paleidimo ir priėmimo kanterų, šlego ribojimo mazgų) apsaugos zonos - žemės juosta, kurios ribos yra 25 metrai atstumu qm iki teritorijos, kurioje yra šie įrenginiai ar statiniai, aptvėrimas, virš šios juostos esant oro tuštai ir žemė po šia juosta.  
 \*\* - vadovaujantis LR specialiąja žemės matavimo sąlyga įstatymo 24-oje, po 1) 1) iki paies nuo žemės įtampos požeminių elektros linijų.  
 \*\*\* - vadovaujantis LR specialiąja žemės matavimo sąlyga įstatymo 45-oje, po 1) 1) iki paies nuo ryšių tinklų linijų, viršaus virš jo ir žemė po šia juosta.

Projektas Nr.:	INŽINERIJĄ	Telšių rajono savivaldybės teritorijoje esančių magistralinių dujotiekių ir susijusios infrastruktūros apsaugos zonų planas
Paruošė:	Jonas Peciulis	
Patvirtino:	Vytautas Čiulka	
Mat. saugoma:	Jonas Peciulis	
Skaitmeninis Nr.:	513093/07	
Projektas:	Geodezija • Projektavimas	
Laikas:	1	
Paruošė:	Jonas Peciulis	
Data:	2022-06-30	
Lapų skaičius:	27	Lapų art.: 18
AN:		

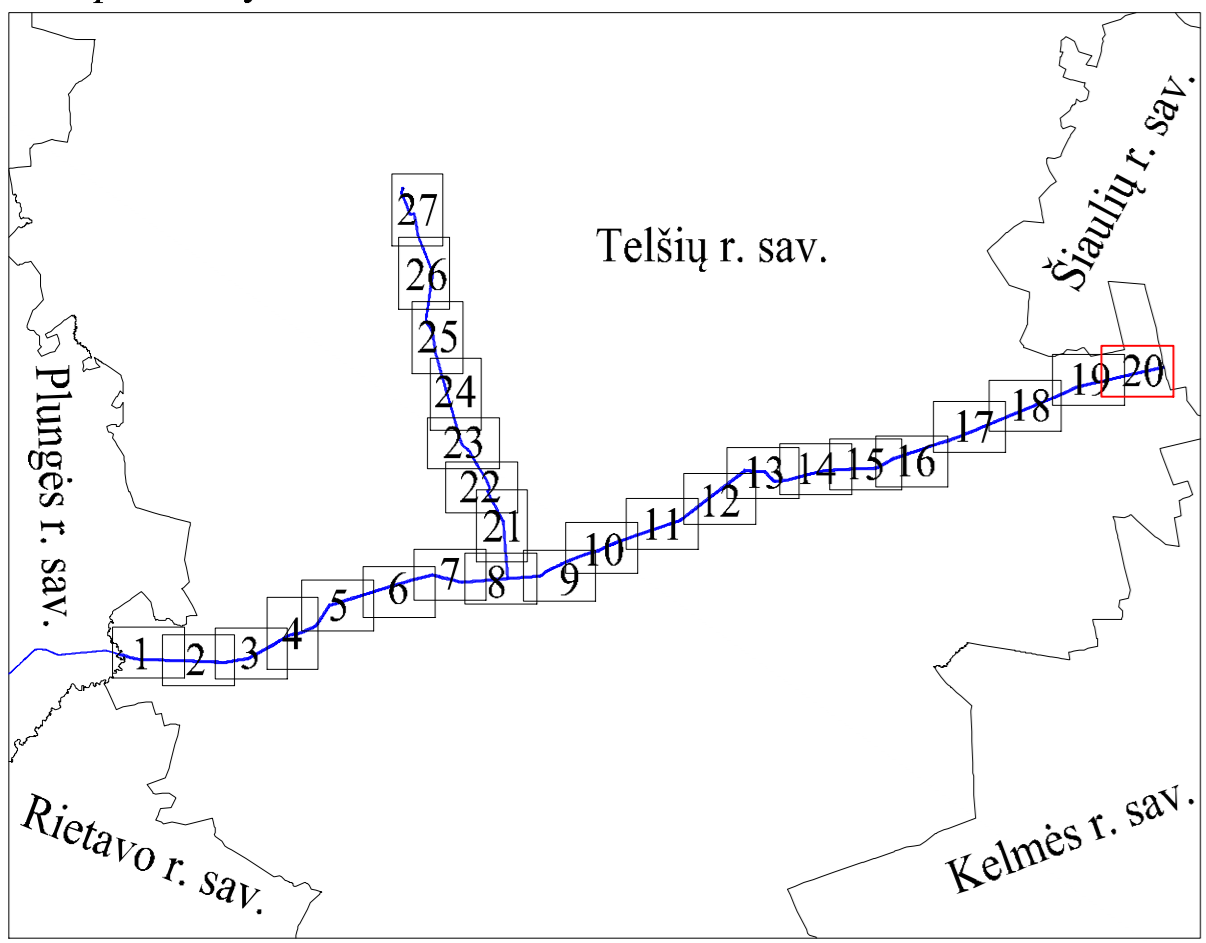






# Telšių rajono savivaldybės teritorijoje esančių magistralinių dujotiekių ir susijusios infrastruktūros apsaugos zonų planas M 1:2000

Lapo išdėstymo schema



### Sutartiniai ženklai:

- KAS** Katodinės apsaugos stotis
- KMK** Kontrolės ir matavimo kolonėlė (toliau - KMK) ir jos apsaugos zona (1m atstumu nuo KMK centro)\*\*
- KMK** Suprojektuota kontrolės ir matavimo kolonėlė (toliau - KMK) ir jos apsaugos zona (1m atstumu nuo KMK centro)\*\*
- DSS** Dujų skirstymo stotis
- Savivaldybių ribos
- Magistralinis dujotiekis (toliau - MD)
- Propūtimo vamzdis
- Territorijos, kuriose yra MD įrenginių ir statinių (stotelių, uždarymo įtaisų, valymo ir diagnostavimo įtaisų paleidimo ir priėmimo kanterų, slėgio ribojimo mazgų), aptvėrimas
- Zemės įtampos pėdinės elektros linijos (su MD susijusi infrastruktūra)
- Įžemimimo juosta (su MD susijusi infrastruktūra)
- Ryšių tinklų linijos (su MD susijusi infrastruktūra)
- Zemės sklypų ribos

**Zemės sklypų teritorijos, kurioms nustatomos arba tikslinamos MD, elektros ar ryšių apsaugos zonos, unikalus numeris, ribos, jų matavimo tipai:**

- 0000-0000-0000 Kadastriiniai matavimai (Lietuvos koordinatinių sistema (LKS-94))
- 0000-0000-0000 Preliminarij matavimai
- 1VZ Laivose valgybinių žemės (VZ) teritorijos, kuriose nustatomos MD ar elektros tinklų apsaugos zonos, ribos ir cilės nuotrauka
- Planu nustatomos MD ir naftotiekių (produktotiekių) apsaugos zonos (III skyrius, penktasis skirsnis) (kodas 107)\*\*
- Esamos, bet planu tikslinamos MD ir naftotiekių (produktotiekių) apsaugos zonos (III skyrius, penktasis skirsnis) (kodas 107)\*\*
- Esamos ir įregistruotos MD ir naftotiekių (produktotiekių) apsaugos zonos (III skyrius, penktasis skirsnis) (kodas 107)\*\*
- Planu nustatomos elektros tinklų apsaugos zonos (III skyrius, ketvirtasis skirsnis) (kodas 106) (su MD susijusi infrastruktūra)\*\*
- Planu nustatomos elektroninių ryšių tinklų apsaugos zonos (III skyrius, vienuoliktasis skirsnis) (kodas 101) (su MD susijusi infrastruktūra)\*\*

Paaiškinimas:  
\* - valdomasis LR specialioji žemės naudojimo sąlygų įstatymo 27 str. 3) MD vamzdžio apsaugos zona - ribojama vamzdžio būsimo išsivystymo ribomis, kurios ribos yra ne mažiau kaip 25 metrai nuo vamzdžio ašies, viet šios juostos esant oro cirkuliacijai po žeme, po žeme esanti žemė bei vanduo viet šios juostos ir po ju, iki kelių MD įrenginių ir statinių (stotelių, uždarymo įtaisų, valymo ir diagnostavimo įtaisų paleidimo ir priėmimo kanterų, slėgio ribojimo mazgų) apsaugos zonos - žemės žemės, kurioje ribos yra 25 metrai aplinkoje aplink teritoriją, kurioje yra šie įrenginiai ir statiniai, apsaugos, viet šios juostos esant oro cirkuliacijai po žeme po žeme.  
\*\* - valdomasis LR specialioji žemės naudojimo sąlygų įstatymo 24 str. po 1) ir 4) str. pakeičius žemės įtampos pėdinės elektros linijų.  
\*\*\* - valdomasis LR specialioji žemės naudojimo sąlygų įstatymo 45 str. po 1) str. ir 4) str. pakeičius žemės sklypų ribų, vadovaujamis po žeme po žeme.

Projekto Nr.:	INŽINERJJA			Telšių rajono savivaldybės teritorijoje esančių magistralinių dujotiekių ir susijusios infrastruktūros apsaugos zonų planas		
Paruošė:	Vytautas Pivarskis	Kvalifikacijos šiuo Nr.:	108V-148	Paslaugos Data:	2022-06-30	Lapų skaičius: 22 / Lapas nr.: 20
Patvirtino:	Vytautas Čiulka	UAB "INŽINERJJA"				M 1:2000
Mat. saugoma:	Juozas Pocius					A/V

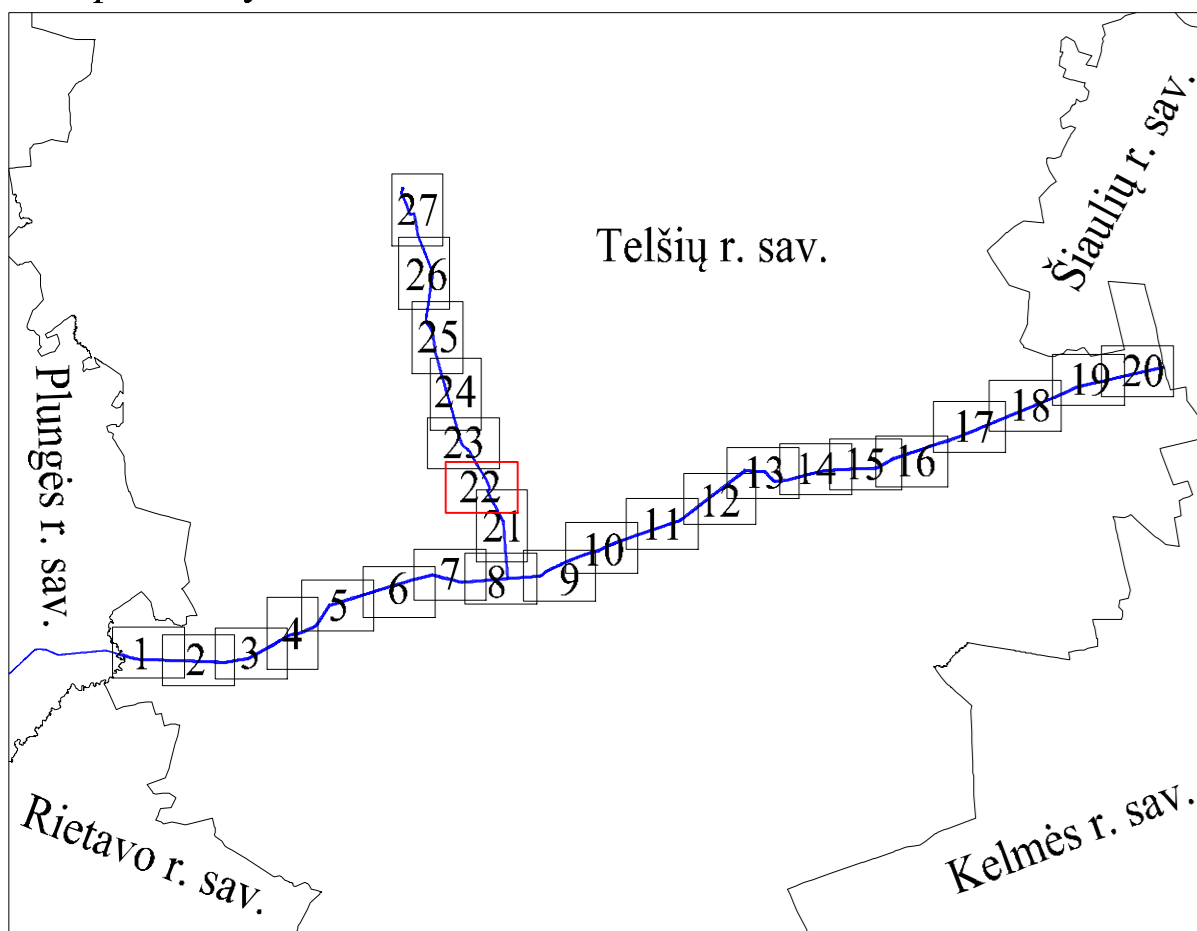






Telšių rajono savivaldybės teritorijoje esančių magistralinių dujotiekių ir susijusios infrastruktūros apsaugos zonų planas  
M 1:2000

Lapo išdėstymo schema



Lietuvos Respublikos teritorijos M1:10000 skaitmeniniai matavimai ortofotografiniu žemėlapiu ORY10LT Nacionalinė žemės tarnyba prie ŽDM, 2018-2020 VJ "Registru centras" žemės sklypų ribos, 2021

- Sutartiniai ženklai:**
- KAS** ▲ Katodinės apsaugos stotis
  - KMK** □ Kontrolės ir matavimo kolonėlė (toliau - KMK) ir jos apsaugos zona (1m atstumu nuo KMK centro)\*\*
  - KMK** □ Suprojektuota kontrolės ir matavimo kolonėlė (toliau - KMK) ir jos apsaugos zona (1m atstumu nuo KMK centro)\*\*
  - DSS** ▲ Dujų skirstymo stotis
  - Savivaldybių ribos
  - Magistralinis dujotiekis (toliau - MD)
  - Propūtimo vamzdis
  - Teritorijos, kurioje yra MD įrenginių ir statinių (stotelių, uždarymo įtaisų, valymo ir diagnostavimo įtaisų paleidimo ir priėmimo kanterų, slėgio ribojimo mazgų), aptvertimas
  - Žemės įtampos požeminės elektros linijos (su MD susijusi infrastruktūra)
  - Įžemintimo juosta (su MD susijusi infrastruktūra)
  - Rysijų tinklų linijos (su MD susijusi infrastruktūra)
  - Žemės sklypų ribos
- Žemės sklypų teritorijos, kurioms nustatomos arba tikslinamos MD, elektros ar ryšių apsaugos zonos, unikalus numeris, ribos, jų matavimo tipai:**
- 0000-0000-0000 Kadastriiniai matavimai (Lietuvos koordinatinių sistema (LKS-94))
  - 0000-0000-0000 Preliminarij matavimai
  - 1VŽ** Lietuvos valstybinės žemės (VŽ) teritorijos, kuriose nustatomos MD ar elektros tinklų apsaugos zonos, ribos ir rėžės numeris
  - Planu nustatomos MD ir naftotiekių (produktotiekių) apsaugos zonos (III skyrius, penktasis skirsnis) (kodas 107)\*
  - Esamos, bet planu tikslinamos MD ir naftotiekių (produktotiekių) apsaugos zonos (III skyrius, penktasis skirsnis) (kodas 107)\*
  - Esamos ir įregistruotos MD ir naftotiekių (produktotiekių) apsaugos zonos (III skyrius, penktasis skirsnis) (kodas 107)\*
  - Planu nustatomos elektros tinklų apsaugos zonos (III skyrius, ketvirtasis skirsnis) (kodas 106) (su MD susijusi infrastruktūra)\*\*
  - Planu nustatomos elektroninių ryšių tinklų apsaugos zonos (III skyrius, vienuoliktasis skirsnis) (kodas 101) (su MD susijusi infrastruktūra)\*\*

\* - vadovaujantis LR specialiąja žemės matavimo sąlyga įstatymo 27 ar. 3) MD vamzdžio apsaugos zona - ribojama vamzdžio masės centras į vieną, keturias šalis po 25 metrus ir abiejose nuo vamzdžio ašies, vieta šios juostos esant oro celiui, po ją į vieną šoną. Žemė bei vanduo virš šios juostos ir po ją, iki 0,80 m MD įrenginių ir statinių rėžių, uždarymo įtaisų, valymo ir diagnostavimo įtaisų paleidimo ir priėmimo kanterų, slėgio ribojimo mazgų apsaugos zono - žemės juosta, kuri yra ribojama 25 metrais abiejose šalin teritorijos, kurioje yra šis įrenginys ar statinys, aptvertas, virš šios juostos, esant oro celiui ir žemė po ją juosta.  
\*\* - vadovaujantis LR specialiąja žemės matavimo sąlyga įstatymo 24 ar. 1) 1) abiejose nuo žemės įtampos požeminės elektros linijų, \*\*\* - vadovaujantis LR specialiąja žemės matavimo sąlyga įstatymo 45 ar. 1) po 1) metru ir abiejose nuo šio linijų linijų, vanduo virš po ir žemė po šia juosta.

Projektas Nr.:	INŽINERIJĄ		Telšių rajono savivaldybės teritorijoje esančių magistralinių dujotiekių ir susijusios infrastruktūros apsaugos zonų planas	
Paraišius:	Valdymas:	Projektavimas:	Laikas:	M 1:2000
Pavardė:	Vardas Pavardė:	Kvalifikacijos ženklas:	Prekės ženklas:	Lapų skaičius: 22
Dirbamas:	Valdymams Čiulka:	ORV-V-148	2022-06-30	Lapų art.: 22
Mat. atsakymas:	Juozas Pecius			A.V.

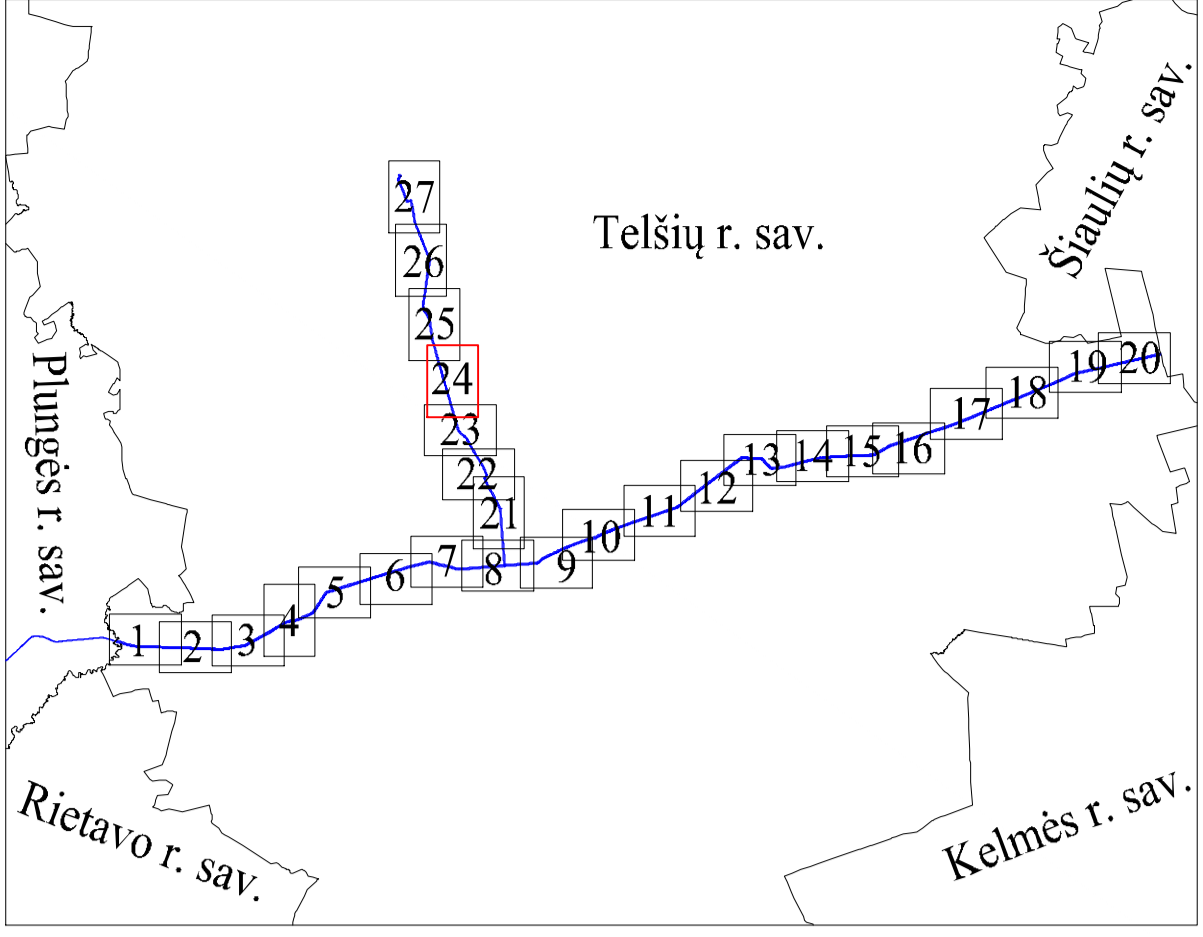






Telšių rajono savivaldybės teritorijoje esančių magistralinių dujotiekių ir susijusios infrastruktūros apsaugos zonų planas  
M 1:2000

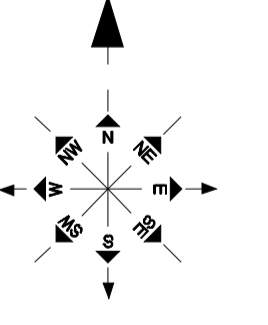
Lapo išdėstymo schema



Lietuvos Respublikos teritorijos M1:10000  
skaitmeninis rastrinis ortofotografinis žemėlapis ORT10LT  
Nacionalinis žemės tarnybos projektas ŽZM, 2018-2020  
VI "Registru centras" žemės sklypų ribos, 2021

Sutartiniai ženklai:

- KAS** ▲ Katodinės apsaugos stotis
  - KMK** □ Kontrolės ir matavimo kolonėlė (toliau - KMK) ir jos apsaugos zona (1m atstumu nuo KMK centro)\*\*
  - KMK** □ Suprojektuota kontrolės ir matavimo kolonėlė (toliau - KMK) ir jos apsaugos zona (1m atstumu nuo KMK centro)\*\*
  - DSS** ▲ Dujų skirstymo stotis
  - Savivaldybių ribos
  - Magistralinis dujotieklis (toliau - MD)
  - Prapūtimo vamzdis
  - Teritorijos, kuriose yra MD irenginių ir statinių (stočių, uždarymo įtaisų, valymo ir diagnozavimo įtaisų pakeidimo ir priėmimo kamerų, šiegių ribojimo mazgų, apvertimas)
  - Žemės įtampos požeminės elektros linijos (su MD susijusi infrastruktūra)
  - Įžeminimo juosta (su MD susijusi infrastruktūra)
  - Ryšių tinklų linijos (su MD susijusi infrastruktūra)
  - Žemės sklypų ribos
- Žemės sklypų teritorijos, kurioms nustatomos arba tikslinamos MD, elektros ar ryšių apsaugos zonos, unikalūs numeris, ribos, jų matavimo tipai:
- 0000-0000-0000 Kadastriiniai matavimai (Lietuvos koordinatinių sistema (LKS-94))
  - 0000-0000-0000 Preliminariūs matavimai
  - IVŽ Laivų valstybinės žemės (VŽ) teritorijos, kuriose nustatomos MD ar elektros tinklų apsaugos zonos, ribos ir eilės numeris
  - Planu nustatomos MD ir natūraliųjų (produktoriškių) apsaugos zonos (III skyrius, penktasis skirsnis) (kodas 107)\*
  - Esamos, bet planu tikslinamos MD ir natūraliųjų (produktoriškių) apsaugos zonos (III skyrius, penktasis skirsnis) (kodas 107)\*
  - Esamos ir įregistruotos MD ir natūraliųjų (produktoriškių) apsaugos zonos (III skyrius, penktasis skirsnis) (kodas 107)\*
  - Planu nustatomos elektros tinklų apsaugos zonos (III skyrius, ketvirtasis skirsnis) (kodas 106) (su MD susijusi infrastruktūra)\*\*
  - Planu nustatomos elektroninių ryšių tinklų apsaugos zonos (III skyrius, trečiasis skirsnis) (kodas 101) (su MD susijusi infrastruktūra)\*\*



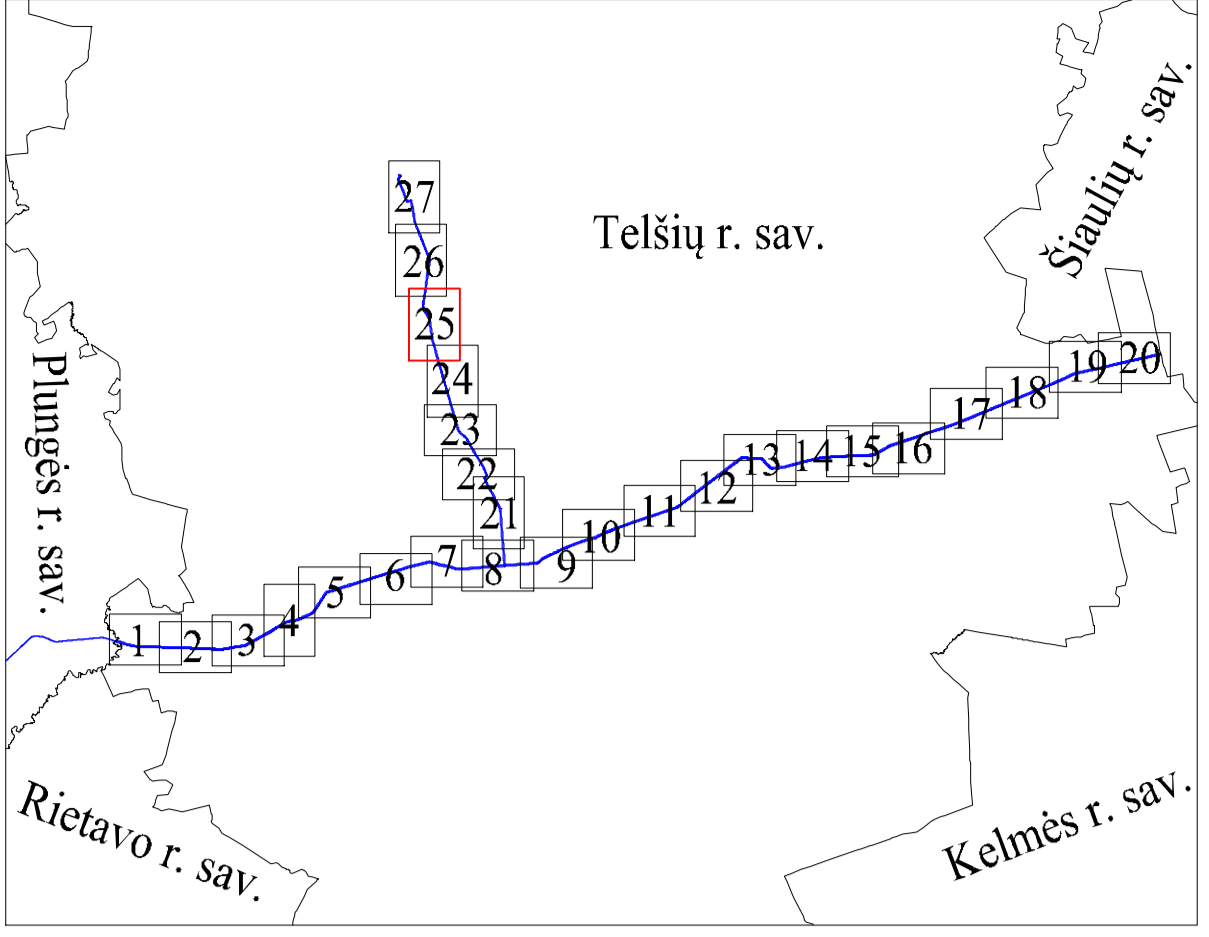
\* - vadovaujantis LR specialiąja teritorijų planavimo įstatymu 27-02-01 MD vamzdžių apsaugos zona - tilpui vamzdžio trasa esanti žemės juosta, kurios ribos yra po 25 metrais į abiejus puses nuo vamzdžio ašies, o vis šios juostos esanti oro erdvė, po kuo juosta esanti žemė bei vandens virš šios juostos ir po ja, iki kelių MD įrenginių atstumi (stulpų, skardinių, žaliavų ir apsaugos juos įjungiančių prietaisų kambarių, šiegių ribojimo mazgų, apsaugos zonos - žemės juosta, kurios ribos yra 25 metrais nuo prietaisų, kambarių ir šiegių atstumi ir statinių apsaugos, virš šios juostos esanti oro erdvė ir žemė po šios juostos.  
\*\* - vadovaujantis LR specialiąja teritorijų planavimo įstatymu 24-01-01-01 puses nuo žemės įtampos požeminių elektros linijų.  
\*\*\* - vadovaujantis LR specialiąja teritorijų planavimo įstatymu 45-01-01 puses nuo tūk šiluminės linijų, vado ir virš jos ir žemė po šios juosta.

Projekto Nr.:	INŽINERIA LT			Telšių rajono savivaldybės teritorijoje esančių magistralinių dujotiekių ir susijusios infrastruktūros apsaugos zonų planas
Paraišius:	Vanduo Pajūris	Kvalifikacijos patvirtinimas	Laikas:	M 1:2000
Dirktoriaus:	Vytautas Čiulka	INŽINERIA LT	Lapų skaičius:	27
Mat. aiškumas:	Justinas Pocius	INŽINERIA LT	Lapo nr.:	24
				A.V.



Telšių rajono savivaldybės teritorijoje esančių magistralinių dujotiekių ir susijusios infrastruktūros apsaugos zonų planas  
M 1:2000

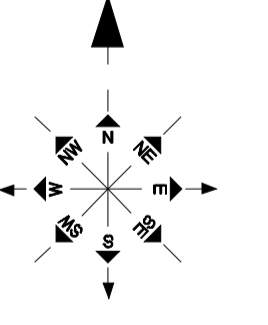
Lapo išdėstymo schema



Lietuvos Respublikos teritorijos M1:2000  
skaitmeninis rastrinis ortofotografinis žemėlapis ORT10LT  
Nacionalinis žemės tarnybos projektas ŽEM, 2018-2020  
VI "Registru centras" žemės sklypų ribos, 2021

Sutartiniai ženklai:

- KAS** Katodinės apsaugos stotis
  - KMK** Kontrolės ir matavimo kolonėlė (toliau - KMK) ir jos apsaugos zona (1m atstumu nuo KMK centro)\*\*
  - KMK** Suprojektuota kontrolės ir matavimo kolonėlė (toliau - KMK) ir jos apsaugos zona (1m atstumu nuo KMK centro)\*\*
  - DSS** Dujų skirstymo stotis
  - Savivaldybių ribos
  - Magistralinis dujotiekis (toliau - MD)
  - Prapūtimo vamzdis
  - Teritorijos, kurioje yra MD inžinerinių ir statinių (stovų, uždarymo įtaisų, valymo ir diagnozavimo įtaisų pakeičimo ir priėmimo kamerų, šilgijo ribojimo mazgų), aptvertimas
  - Žemės įtampos požeminės elektros linijos (su MD susijusi infrastruktūra)
  - Įreminimo juosta (su MD susijusi infrastruktūra)
  - Ryšių tinklų linijos (su MD susijusi infrastruktūra)
  - Žemės sklypų ribos
- Žemės sklypų teritorijos, kurioms nustatomos arba tikslinamos MD, elektros ar ryšių apsaugos zonos, unikalūs numeris, ribos, jų matavimo tipai:
- 0000-0000-0000 Kadastriiniai matavimai (Lietuvos koordinatų sistema (LKS-94))
  - 0000-0000-0000 Preliminariai matavimai
  - IVŽ Lietuvos valstybinės žemės (VŽ) teritorijos, kuriose nustatomos MD ar elektros tinklų apsaugos zonos, ribos ir eilės numeris
  - Plani nustatomos MD ir rafotiekių (produktoriškių) apsaugos zonos (III skyrius, penktasis skirsnis) (kodas 107)\*\*
  - Esamos, bet planu tikslinamos MD ir rafotiekių (produktoriškių) apsaugos zonos (III skyrius, penktasis skirsnis) (kodas 107)\*\*
  - Esamos ir įrengtos MD ir rafotiekių (produktoriškių) apsaugos zonos (III skyrius, penktasis skirsnis) (kodas 107)\*\*
  - Planu nustatomos elektros tinklų apsaugos zonos (III skyrius, ketvirtasis skirsnis) (kodas 106) (su MD susijusi infrastruktūra)\*\*
  - Planu nustatomos elektroninių ryšių tinklų apsaugos zonos (III skyrius, penktasis skirsnis) (kodas 101) (su MD susijusi infrastruktūra)\*\*



Pažymėti:  
\* - valdomąją LR specialiąją teritoriją sudarantis slypių įtampos 27 kv. MD vamzdžių apsaugos zona - šilgijo vamzdžio trasa esanti žemės įtampos, katilų ribos yra po 15 metrais, o dujų pakuotės vamzdžių, slypių ir dujų pakuotės įtampos pakeičimo ir priėmimo kamerų, šilgijo ribojimo mazgų apsaugos zona - katilų pakuotės, katilų ribos yra 25 metrais, o slypių, slypių, katilų ir dujų pakuotės įtampos pakeičimo ir priėmimo kamerų, šilgijo ribos yra 25 metrais.  
\*\* - valdomąją LR specialiąją teritoriją sudarantis slypių įtampos 24 kv. po 1 m atstumu nuo žemės įtampos pakuotės elektros linijų.  
\*\*\* - valdomąją LR specialiąją teritoriją sudarantis slypių įtampos 45 kv. po 1 metrai, o dujų pakuotės slypių katilų, katilų ir dujų pakuotės slypių.

Projekto Nr.	INŽINERIJĄ	Telšių rajono savivaldybės teritorijoje esančių magistralinių dujotiekių ir susijusios infrastruktūros apsaugos zonų planas
Autoris	Geodezija • Projektavimas	
Projektas	Geodezija • Projektavimas	
Paras		
Data	2022.06.30	
Lapų skaičius	27	Lapo nr.: 25
Mak. asortimentas	Joelimo Pocius	A.V.

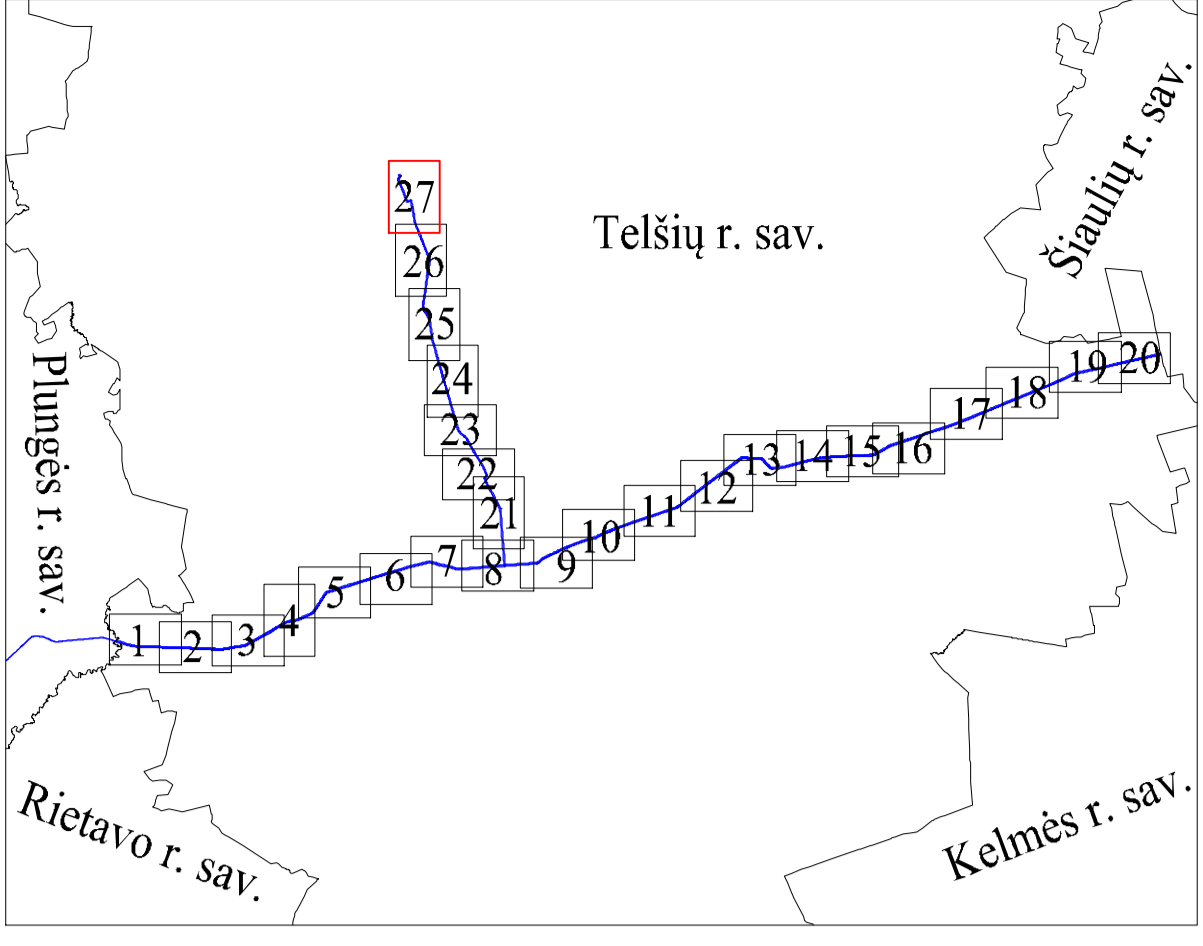






Telšių rajono savivaldybės teritorijoje esančių magistralinių dujotiekių ir susijusios infrastruktūros apsaugos zonų planas  
M 1:2000

Lapo išdėstymo schema



Lietuvos Respublikos teritorijos M1:10000 skaitmeninis matavimų orofotogrametris žemėlapis ORT10LT Nacionalinė žemės tarnyba prie ŽEM, 2018-2020 VJ "Registru centras" žemės sklypų ribos, 2021

- Sutartiniai ženklai:**
- Anodinis žemekidis
  - KAS Katodinės apsaugos stotis
  - KMK Kontrolės ir matavimo kolonėlė (toliau - KMK) ir jos apsaugos zona (1 m atstumu nuo KMK centro)\*\*
  - KMK Suprojektuota KMK ir jos apsaugos zona (1 m atstumu nuo KMK centro)\*\*
  - DSS Dujų skirstymo stotis (toliau - DSS)
  - DSS Suprojektuota (rekonstruota) DSS
  - Savivaldybių ribos
  - Magistralinis dujotiektis (toliau - MD)
  - Projektuojamas MD
  - Vėdinimo vamzdis
  - Prapūtimo vamzdis
  - Teritorijos, kurioje yra MD įrenginių ir statinių (stočių, uždarymo įtaisų, valymo ir diagnostinio įtaisų paleidimo ir priėmimo kamerų, slėgio ribojimo mazgų), aptvertimas
  - Projektuojamos teritorijos, kurioje yra MD įrenginių ir statinių (stočių, uždarymo įtaisų, valymo ir diagnostinio įtaisų paleidimo ir priėmimo kamerų, slėgio ribojimo mazgų), aptvertimas
  - Žemos įtampos požeminės elektros linijos (su MD susijusi infrastruktūra)
  - Projektuojamos žemos įtampos požeminės elektros linijos (su MD susijusi infrastruktūra)
  - EDK3
  - Įžeminimo juosta (su MD susijusi infrastruktūra)
  - Ryšių tinklų linijos (su MD susijusi infrastruktūra)
  - Projektuojamųjų ryšių tinklų linijos (su MD susijusi infrastruktūra)
  - Žemės sklypų ribos
- Žemės sklypų teritorijos, kurioms nustatomos arba fiksuojamos MD, elektros ar ryšių apsaugos zonos, atitiktis numeris, ribos, jų matavimo tipai:
- 0000-0000-0000 Kadastriniai matavimai (Lietuvos koordinacinė sistema (LKS-94))
  - 0000-0000-0000 Preliminariji matavimai
  - IVŽ Laisvos valstybinės žemės (VZ) teritorijos, kuriose nustatomos MD ar elektros tinklų apsaugos zonos, ribos ir eilės numeris
  - Plana nustatomos MD ir naftotiekių (produktotiekių) apsaugos zonos (III skyrius, penktasis skirsnis) (kodas 107)\*
  - Esamos, bet planu tikslinamos MD ir naftotiekių (produktotiekių) apsaugos zonos (III skyrius, penktasis skirsnis) (kodas 107)\*
  - Esamos ir įrengtos MD ir naftotiekių (produktotiekių) apsaugos zonos (III skyrius, penktasis skirsnis) (kodas 107)\*
  - Plana nustatomos elektros tinklų apsaugos zonos (III skyrius, ketvirtasis skirsnis) (kodas 106) (su MD susijusi infrastruktūra)\*\*
  - Plana nustatomos elektroninių ryšių tinklų apsaugos zonos (III skyrius, vienuoliktasis skirsnis) (kodas 101) (su MD susijusi infrastruktūra)\*\*
  - Plana nustatomos projektuojamųjų elektros tinklų apsaugos zonos (III skyrius, ketvirtasis skirsnis) (kodas 106) (su MD susijusi infrastruktūra)\*\*
  - Plana nustatomos projektuojamųjų elektroninių ryšių tinklų apsaugos zonos (III skyrius, vienuoliktasis skirsnis) (kodas 101) (su MD susijusi infrastruktūra)\*\*

**Paaiškinimas:**  
\* - vadovaujantis LR specialiąja žemės naudojimo sklypų įstatymo 27 str. 6) MD vamzdžio apsaugos zona - tilpo vamzdžio trasa esanti žemės juosta, kurios ribos yra 25 metrai į abiejus pusių nuo vamzdžio ašies, virš žemės paviršiaus esanti, po ją įėjusi esanti žemės bei vandens virš žemės paviršiaus ir po ją, iki MD įrenginių ir statinių (stočių, uždarymo įtaisų, valymo ir diagnostinio įtaisų paleidimo ir priėmimo kamerų, slėgio ribojimo mazgų) apsaugos zona - žemės juosta, kurios ribos yra 25 metrai atstumu apšiek teritorijos, kurioje yra šie įrenginiai ir statiniai aptvertas, virš žemės paviršiaus esanti ir kempė po žemės paviršiumi.  
\*\* - vadovaujantis LR specialiąja žemės naudojimo sklypų įstatymo 24 str. 6) m) atstumu nuo žemės įtampos požeminės elektros linijų.  
\*\*\* - vadovaujantis LR specialiąja žemės naudojimo sklypų įstatymo 44 str. 6) m) atstumu nuo žemės paviršiaus iki žemės paviršiaus, o žemės paviršius - žemės paviršius.

Projekto Nr.:	INŽINERIJĄ LT			Telšių rajono savivaldybės teritorijoje esančių magistralinių dujotiekių ir susijusios infrastruktūros apsaugos zonų planas
Paraišius:	Statybos Nr. 552001 (3)	Kvalifikacijos pat. Nr.:	Paras	Laikas: M 1:2000
Peržiūrėjęs:	Vaidotas Povilas	Įgyvendinimo Nr.:	2022.09.28	Lapų skaičius: 27
Maš. atliktas:	Josimas Povilas	Projektavimas:		Lapo nr.: 27
				A.V.:



UŽSAKOVAS	AB „Amber Grid“ Laisvės pr. 10, Vilnius LT-04215
PROJEKTO PAVADINIMAS	Telšių rajono savivaldybės teritorijoje esančių magistralinių dujotiekių ir susijusios infrastruktūros apsaugos zonų plano aiškinamasis raštas
PROJEKTO NUMERIS	553093
BYLOS ŽYMUO	553093-00-AZ
IŠLEIDIMO DATA	2022

PROJEKTUOTOJAS	KVALIFIKACIJOS PAŽYMĖJIMO NR.	PAREIGOS	VARDAS, PAVARDĖ	PARAŠAS
UAB „Inžinerija LT“	2M-M-1182	Direktorius	Voldemaras Čiunka	



## TURINYS

Eil. Nr.	Trumpas dokumento aprašymas	Dokumento lapų skaičius	Bylos lapo Nr.
	TITULINIS	1	1
	TURINYS	1	2
	ĮVADAS	3	3
I	PLANO RENGIMAS	14	6
II	PLANO VIEŠINIMO IR TVIRTINIMO PROCEDŪROS	2	20
	PRIEDAI		
1.	Telšių rajono savivaldybės teritorijoje esančių magistralinių dujotiekių ir susijusios infrastruktūros apsaugos zonų plano suvestiniai duomenys	43	22
2.	Nacionalinės žemės tarnybos prie Žemės ūkio ministerijos Telšių skyriaus 2022 m. balandžio 16 d. raštas 37SD-1235-(14.37.137 E.)	2	60
3.	Nacionalinės žemės tarnybos prie Žemės ūkio ministerijos Telšių skyriaus 2022 m. balandžio 12 d. raštas Nr. 37SD-1211-(14.37.137 E.)	2	62
4.	Nacionalinės žemės tarnybos prie Žemės ūkio ministerijos Telšių skyriaus 2022 m. balandžio 17 d. raštas Nr. Nr. 37SD-1245-(14.37.137 E.)	2	64
5.	Nacionalinės žemės tarnybos prie Žemės ūkio ministerijos Telšių skyriaus 2022 m. balandžio 20 d. raštas Nr. 37SD-1297-(14.37.137 E.)	2	65
	GRAFINĖ DALIS		
1.	Magistralinių dujotiekių ir susijusios infrastruktūros apsaugos zonų Telšių rajono savivaldybėje planas	27	68



---

**IVADAS**

---

**Plano pavadinimas** – Telšių rajono savivaldybės teritorijoje esančių magistralinių dujotiekių ir susijusios infrastruktūros apsaugos zonų planas (toliau – **Planas**).

**Plano objektas:**

1) Telšių rajono savivaldybės teritorijoje esančių magistralinių dujotiekių, magistralinio dujotiekio vamzdynai:

- Atšaka į Telšių dujų skirstymo stotį, kurio daikto numeris 4199-8019-5016 (statybos pabaigos metai 1974);
- Klaipėda-Kursėnai, unikalūs Nr.: 4400-4008-1430 (statybos pabaigos metai 2015);
- Panevėžys-Šiauliai-Klaipėda, unikalūs Nr.: 4400-2795-4776 (statybos pabaigos metai 2013);

2) DSS:

3) su MD susijusi infrastruktūra (elektros tinklai (įskaitant katodinės apsaugos), ryšių kabeliai) (toliau – **susijusi infrastruktūra**).

4) suprojektuota susijusi infrastruktūra (suprojektuotos kontrolės ir matavimo kolonėlės – 19 vnt.).

**Plano teritorija** – Planas rengiamas MD ir susijusios infrastruktūros objektams, esantiems Telšių rajono savivaldybės teritorijoje.

**Plano iniciatorius** – AB „Amber Grid“, Laisvės pr. 10, Vilnius LT-04215, tel. +370 5 236 0855, el. paštas info@ambergrid.lt, interneto svetainė <https://www.ambergrid.lt/>). Už šio plano sprendinių rengimo vykdymą atsakingas asmuo – vyresnioji inžinierė Vilma Ladygienė, tel. +370 667 59 417, el. paštas v.ladygiene@ambergrid.lt.

**Plano rengėjas** – UAB „Inžinerija LT“, juridinio asmens kodas 302677178, Klaipėdos g. 15, LT-96332, Kretingalė, Klaipėdos r., interneto svetainės adresas [www.inzinerijalt.lt](http://www.inzinerijalt.lt), atsakingas asmuo – Projekto dalies vadovas Voldemaras Čiunka (kvalifikacijos pažymėjimas Nr. 2M-M-1182, išduotas Nacionalinės žemės tarnybos prie Žemės ūkio ministerijos direktoriaus 2021 m. balandžio 25 d. įsakymu Nr. 1P-(1.3.)-134), tel. +370 628 10344, el. paštas info@inzinerijalt.lt.

**Plano rengimo pagrindas** – AB „Amber Grid“ ir UAB „Inžinerija LT“ 2021 m. gruodžio 31 d. paslaugų pirkimo – pardavimo sutartis NR. 553093 (5).



**Plano tikslas** – parengti Telšių rajono savivaldybės teritorijoje esančių MD ir susijusios infrastruktūros apsaugos zonų planą (nerengiant teritorijų planavimo dokumento ar žemės valdos projekto).

Plano rengėjas yra atsakingas už tinkamą apsaugos zonų nurodymą ir šių apsaugos zonų pažymėjimą plane.

Kvalifikacijos pažymėjimo Nr.					Aiškinamasis raštas		Laida
							O
2M-M-1182	Projekto rengėjas	Voldemaras Čiunka		2022	VPP-1892	Lapas	Lapų
						4	67

*Telšių rajono savivaldybės teritorijoje esančių magistralinių dujotiekių ir susijusios infrastruktūros apsaugos zonų planas*



**Teisinis pagrindas.** Planas rengiamas vadovaujantis:

1. Lietuvos Respublikos (toliau – **LR**) specialiųjų žemės naudojimo sąlygų įstatymu (toliau – **SŽNS įstatymas**);
2. LR žemės įstatymu;
3. LR miškų įstatymu;
4. LR nekilnojamojo turto kadastro įstatymu;
5. LR nekilnojamojo turto kadastro nuostatais (toliau – **Nekilnojamojo turto kadastro nuostatai**);
6. LR nekilnojamojo turto registro įstatymu;
7. LR nekilnojamojo turto registro nuostatais;
8. LR energetikos ministro 2020 m. spalio 13 d. įsakymu Nr. 1-339 patvirtintu Elektros tinklų, magistralinių dujotiekių ir naftotiekių (produktotiekių), skirstomųjų dujotiekių, šilumos perdavimo tinklų apsaugos zonų, magistralinių dujotiekių vietovės klasių teritorijų planų rengimo (nerengiant teritorijų planavimo dokumento ar žemės valdos projekto) ir tvirtinimo tvarkos aprašu (toliau – **Tvarkos aprašas**);
9. LR Vyriausybės 2020 m. balandžio 1 d. nutarimu Nr. 339 patvirtinta Kompensacijos dėl specialiųjų žemės naudojimo sąlygų taikymo LR specialiųjų žemės naudojimo sąlygų įstatyme nurodytose teritorijose, nustatytose tenkinant viešąjį interesą, apskaičiavimo ir išmokėjimo metodika (toliau – **Metodika**);
10. LR žemės ūkio ministro 2019 m. gruodžio 16 d. įsakymu Nr. 3D-700 „Dėl Teritorijų, kuriose taikomos specialiosios žemės naudojimo sąlygos, erdvinių duomenų rinkinio specifikacijos patvirtinimo“ (toliau – **Specifikacija**);
11. kitais teisės aktų reikalavimais.

VPP-1892	Lapas	Lapų	Laida
	5	56	0



## I. PLANO RENGIMAS

Remiantis Tvarkos aprašo 2 punkto nuostatomis, Planas rengiamas ir objektų apsaugos zonos jame nustatomos nerengiant teritorijų planavimo dokumento ar žemės valdos projekto tenkinant viešąjį interesą pagal SŽNS įstatymo 7 straipsnio 3 dalį, kai žemės savininkų ir/ar valstybinės bei savivaldybių žemės patikėtinių sutikimai neprivalomi ir objektų apsaugos zonos nustatomos MD bei susijusiai infrastruktūrai. Vadovaujantis Tvarkos aprašo 4 punkto nuostatomis, rengiamas vienas Planas tarpusavyje susijusiems skirtingų rūšių objektams, kadangi plano iniciatorius yra tas pats asmuo.

Šiuo planu MD vietovės klasių teritorijos nėra nustatomos. Šių teritorijų nustatymui bus rengiamas atskiras planas.

Plano iniciatorius – Lietuvos gamtinių dujų perdavimo sistemos operatorius, atsakingas už gamtinių dujų perdavimą (transportavimą aukšto slėgio vamzdžiais) sistemos naudotojams, gamtinių dujų infrastruktūros eksploatavimą, priežiūrą ir plėtojimą, veikiantis pagal Valstybinės energetikos reguliavimo tarybos 2015-04-10 išduotą gamtinių dujų perdavimo veiklos licenciją Nr. L2-3 (GDP). Vadovaujantis SŽNS įstatymo nuostatomis, turi pareigą atlikti žymas, registruoti MD ir susijusios infrastruktūros objektų, įrengtų iki SŽNS įstatymo įsigaliojimo dienos, apsaugos zonas Nekilnojamojo turto registre (toliau – **NTR**) ir Nekilnojamojo turto kadastrė (toliau – **NTK**). Planas rengiamas Plano iniciatoriaus sprendimu.

Į Plano sprendinius neįtraukiami kitų MD įrenginių ir statinių (stočių, uždarymo įtaisų, valymo ir diagnostavimo įtaisų paleidimo ir priėmimo kamerų, išskyrus katodinius apsaugos įrenginius) aptvertose vidinėse teritorijose esantys Plano iniciatoriui priklausantys objektai, kai visas šių teritorijų užimamas plotas yra Plano iniciatoriui priklausančiuose ar naudojamuose žemės sklypuose. Atitinkamai Plano sprendiniais netikslinamos šiai su MD susijusiai infrastruktūrai (elektros įžeminimo linijoms, apšvietimo tinklams ir kt.) nustatytos teritorijos, kuriose taikomos specialiosios žemės naudojimo sąlygos.

Vadovaujantis Tvarkos aprašo 8 punkto nuostatomis, Planas parengtas, naudojant šiuos aktualius duomenis:

- Plano iniciatoriaus pateiktą aktualią MD ir susijusios infrastruktūros objektų faktinės padėties grafinių duomenų informaciją (MD ir susijusios infrastruktūros objektai Plano brėžinyje žymimi vadovaujantis Tvarkos aprašo reikalavimais, Tvarkos aprašo 6.2.3. punkte nurodytu iki 0,5 m tikslumu, suprojektuoti objektai – 1 m tikslumu). Vėdinimo vamzdžiui nėra taikoma MD ir naftotiekių (produktotiekių) apsaugos zona, jis vaizduojamas tikinformaciniais tikslais.

- NTR ir NTK duomenis;

VPP-1892	Lapas	Lapų	Laida
	6	56	0



- 2021 metų Lietuvos Respublikos Georeferencinio pagrindo kadastro erdvinių duomenų rinkinį GRPK;

- specialiųjų žemės naudojimo sąlygų erdvinių duomenų rinkinį (SŽNS DR10LT);

- 2018-2020 metų LR teritorijos M 1:10 000 skaitmeninį rastrinį ortofotografinį žemėlapij ORT10LT;

- Plane MD ir susijusios infrastruktūros objektai atvaizduoti sutartiniais ženklais, kurie reglamentuoti techninių reikalavimų reglamento GKTR 2.11.03:2014 „Topografinių erdvinių objektų rinkinys ir topografinių erdvinių objektų sutartiniai ženklai“ 1 priedo IV skyriuje. Jei šiame nurodytame teisės akte nėra susijusios infrastruktūros objektams atvaizduoti nustatytų sutartinių ženklų, Plane tokie objektai pažymėti suPlano iniciatoriumi suderintais sutartiniais ženklais.

Plano erdvinių duomenų rinkinys sudarytas vadovaujantis Specifikacija.

Planu nustatomų MD ir susijusios infrastruktūros apsaugos zonų pločiai atitinka SŽNS įstatyme nustatytus atitinkamus dydžius:

**1. Vadovaujantis SŽNS įstatymo III skyriaus penktojo skirsnio nuostatomis, magistralinių dujotiekių ir naftotiekių (produktotiekių) apsaugos zonos dydžiai (kodas 107) ir jose taikomos specialiosios žemės naudojimo sąlygos:**

1.1.) MD ir naftotiekių (produktotiekių) vamzdyno apsaugos zona – išilgai vamzdyno trasos esanti žemės juosta, kurios ribos yra po 25 metrus į abi puses nuo vamzdyno ašies, virš šios juostos esanti oro erdvė, po šia juosta esanti žemė bei vanduo virš šio juostos ir po ją;

1.2.) Kitų MD ir naftotiekių (produktotiekių) įrenginių ir statinių (stočių, uždarymo įtaisų, valymo ir diagnostavimo įtaisų paleidimo ir priėmimo kamerų, slėgio ribojimo mazgų) apsaugos zona – žemės juosta, kurios ribos yra 25 metrų atstumu aplink teritorijos, kurioje yra šie įrenginiai ar statiniai, aptvėrimą, virš šios juostos esanti oro erdvė ir žemė po šia juosta.

VPP-1892	Lapas	Lapų	Laida
	7	56	0



Plane nustatomos MD apsaugos zonos ribose vadovaujantis SŽNS įstatymo 28 straipsniu taikomos šios specialiosios žemės naudojimo sąlygos:

MD apsaugos zonose draudžiama:

- 1) statyti pastatus, išskyrus SŽNS įstatymo 28 straipsnio 2 dalies 2 punkte nurodytus atvejus;
- 2) statyti ir (ar) įrengti sporto, žaidimų aikšteles, stadionus, turgavietes, lauko teatrus ir kitus viešam susibūrimui skirtus inžinerinius statinius ir įrenginius;
- 3) statyti ir (ar) įrengti degalines, pavojingų medžiagų talpyklas, saugyklas ir sąvartynus;
- 4) statyti ir (ar) įrengti visų rūšių transporto priemonių ir (ar) mechanizmų sustojimo vietas, stovėjimo ir saugojimo aikšteles, taip pat tiesti kelius ir geležinkelių kelius išilgai vamzdyno trasos, išskyrus SŽNS įstatymo 28 straipsnio 2 dalies 4 punkte nurodytus atvejus;
- 5) įrengti turistines stovyklavietes, taip pat statyti ir (ar) įrengti bei laikyti vagonėlius, kilnojamuosius namelius, kemperius, palapines ir medžioklės bokštelius;
- 6) 3 metrų atstumu į abi puses nuo vamzdyno išorinės sienelės lygiagrečiai su MD vamzdynu tiesti kitus inžinerinius tinklus, išskyrus SŽNS įstatymo 28 straipsnio 2 dalies 5 punkte nurodytus atvejus;
- 7) 6 metrų atstumu į abi puses nuo vamzdyno ašies, taip pat 6 metrų atstumu aplink talpyklą kondensatui laikyti ir dujoms iš jo pašalinti ir (arba) SŽNS įstatymo 27 straipsnio 3 dalyje nurodytų kitų MD įrenginių aptvėrimą sodinti ir auginti želdinius (išskyrus žolinius augalus), įveisti miškus, parkus, medėlynus, pramoninius sodus;
- 8) sandėliuoti bet kokias medžiagas (išskyrus pašarus, energetikos ministro nustatyta tvarka gavus MD savininko ar valdytojo pritarimą ir medžiagas, skirtas MD statybos darbams). Šis reikalavimas negalioja MD, įgilintų ne mažiau kaip 20 metrų nuo vandens telkinio dugno, apsaugos zonose;
- 9) pilti druskas (išskyrus atvejus, kai druska barstomi keliai), chemines medžiagas, kurios gali pakenkti MD, atliekas;
- 10) gadinti, užtvėrti ar užversti kelius, skirtus privažiuoti prie MD;

VPP-1892	Lapas	Lapų	Laida
	8	56	0



11) naudoti ugnį ir atlikti ugnies darbus, įrengti ir naudoti laužavietes, kepsnines, turistines virykles, laikinas lauko pirtis ir kitus atvirus arba uždarus ugnies šaltinius, taip pat bet kokius aukštos temperatūros, galinčius sukelti ugnį, įrenginius, išskyrus SŽNS įstatymo 28 straipsnio 2 dalies 15 punkte nurodytą atvejį;

12) ardyti vamzdyno pakrančių tvirtinimus, vandens pralaidas, žemės ir kitus įrenginius, saugančius MD nuo pažeidimų;

13) organizuoti renginius, susijusius su žmonių susibūrimu;

14) nuleisti inkarus, plaukti su nuleistais inkarais ir kitais vandens telkinių dugną siekiančiais įrankiais. Šis reikalavimas negalioja MD, įgilintų ne mažiau kaip 20 metrų nuo vandens telkinio dugno, apsaugos zonose;

15) sustoti visų rūšių transporto priemonėms ir (ar) mechanizmams MD apsaugos zonų susikirtimuose su valstybinės reikšmės keliais, išvažinėti žemę, suformuojant vėžes (provėžas), važiuoti esamomis vėžėmis (provėžomis) bet kokiomis transporto priemonėmis ir jų junginiais. Šis reikalavimas netaikomas, kai MD savininkas ar valdytojas atlieka MD eksploatacijos, remonto ar statybos darbus ir kai priešgaisrinės gelbėjimo pajėgos atlieka gaisrų gesinimo ar kitus žmonių paieškos ir gelbėjimo darbus arba pasirengimą šiems darbams;

16) medžiojant naudoti šaunamuosius ginklus, kai MD trasa eina virš žemės paviršiaus ir (ar) yra įrengta perpumpavimo stotis.

Pagal SŽNS įstatymo 28 straipsnio 2 dalį, negavus MD savininko ar valdytojo pritarimo (derinimo) projektui ar numatomai veiklai, MD apsaugos zonose draudžiama:

1) statyti statinius ir (ar) įrengti įrenginius, išskyrus statinius ir įrenginius, kurių statyba (įrengimas) draudžiama (draudžiamas) pagal SŽNS įstatymo 28 straipsnio 1 dalį;

2) statant valstybinio jūrų uosto infrastruktūrą ir suprastruktūrą – statyti pastatus;

3) rekonstruoti, griauti statinius ar išardyti įrenginius, keisti pastato (patalpos, patalpų) ar inžinerinio statinio paskirtį;

4) statant valstybinio jūrų uosto infrastruktūrą ir suprastruktūrą – statyti ir (ar) įrengti transporto priemonių sustojimo vietas, transporto priemonių ar kitų mechanizmų stovėjimo ir saugojimo aikšteles, taip pat tiesti kelius ir geležinkelių kelius išilgai vamzdyno trasos;

5) 3 metrų atstumu į abi puses nuo vamzdyno išorinės sienelės lygiagrečiai su MD vamzdynu tiesti drenažo vamzdžius;

VPP-1892	Lapas	Lapų	Laida
	9	56	0



- 6) naudoti žemės gelmių išteklius ir ertmes, vykdyti vandens telkinių gilinimo ir valymo darbus;
- 7) vykdyti tiesioginius žemės gelmių geologinius tyrimus ir kitus darbus, susijusius su gręžinių, iškasų įrengimu ir grunto bandinių ėmimu;
- 8) krauti į stirtas šieną, šiaudus, šakas, medieną;
- 9) priskirti žemę mėgėjų sodo teritorijoms;
- 10) skirti žuvininkystės plotus, pramoniniu būdu žvejoti ir gaudyti vandens gyvūnus;
- 11) kapoti ir pjaustyti ledą vandens telkiniuose;
- 12) vykdyti žemės melioravimo, drėkinimo ir sausavimo, kasybos, užtvindymo darbus;
- 13) vykdyti žemės darbus ar požeminius darbus didesniame kaip 0,3 metro gylyje;
- 14) keisti žemės paviršiaus altitudes daugiau kaip 0,3 metro (kasti gruntą arba užpilti papildomą grunto sluoksnį);
- 15) naudoti ugnį ir atlikti ugnies darbus technologiniams procesams vykdyti;
- 16) dirbti smūginiais ir (ar) vibraciją sukeliančiais mechanizmais;
- 17) vykdyti sprogdinimo darbus;
- 18) statyti ir eksploatuoti uosto infrastruktūrą ir suprastruktūrą;
- 19) kirsti ir (ar) kapoti želdinius (išskyrus žolinius augalus);
- 20) būti aptvertų MD įrenginių teritorijose;
- 21) važiuoti krovininėmis transporto priemonėmis, jų junginiais ir kitais mechanizmais neįrengus kelio.

MD savininkas ar valdytojas nepritaria projektui ar numatomi veiksmai, jeigu SŽNS įstatymo 28 straipsnio 2 dalyje nurodyti darbai pažeis MD techninės saugos reikalavimus ir (ar) kels pavojų aplinkai, žmonių turtui, jų gyvybei ar sveikatai.

SŽNS įstatymo 28 straipsnio 1 ir 2 dalyse nurodyti draudimai netaikomi MD, kurio atžvilgiu nustatyta MD apsaugos zona, savininkui tiek, kiek tai reikalinga MD statybai, rekonstravimui, remontui, modernizavimui, naudojimui, techninei priežiūrai, eksploatavimui, apsaugai ir (ar) kitoms MD savininkui įstatymais priskirtoms funkcijoms vykdyti.

VPP-1892	Lapas	Lapų	Laida
	10	56	0



## 2. Vadovaujantis SŽNS įstatymo III skyriaus ketvirtojo skirsnio nuostatomis, elektros tinklų apsaugos zonos (kodas 106) dydžiai ir jose taikomos specialiosios žemės naudojimo sąlygos:

2.1.) Požeminių kabelių linijos apsaugos zona – išilgai požeminių kabelių linijos esanti žemės juosta, kurios ribos yra po vieną metrą į abi puses nuo šios linijos, vanduo virš jos ir žemė po šia juosta.

Plane nustatomos elektros tinklų apsaugos zonos ribose vadovaujantis SŽNS įstatymo 25 straipsniu taikomos šios specialiosios žemės naudojimo sąlygos:

Elektros tinklų apsaugos zonose draudžiama:

- 1) statyti gyvenamosios, kultūros, mokslo, gydymo, maitinimo, paslaugų, prekybos, administracinės, viešbučių, transporto, sporto paskirties pastatus 110 kV ir aukštesnės įtampos oro linijų apsaugos zonose;
- 2) statyti ir (ar) įrengti stadionus, sporto, žaidimų aikšteles, turgavietes, pavojingų medžiagų talpyklas ir saugyklas, sąvartynus, viešojo transporto stoteles;
- 3) statyti ir (ar) įrengti visų rūšių transporto priemonių ir (ar) mechanizmų stovėjimo ir saugojimo aikšteles oro linijų apsaugos zonose;
- 4) organizuoti renginius, susijusius su žmonių susibūrimu;
- 5) gadinti, užverti ar užversti kelius, skirtus privažiuoti prie elektros tinklų;
- 6) laidyti aitvarus ir skraidymo aparatų sportinius modelius, skraidyti bet kokio tipo skraidymo aparatais žemiau kaip 30 metrų virš aukščiausio oro linijos laido, išskyrus elektros tinklų naudotojų naudojamus elektros tinklų priežiūrai skirtus skraidymo aparatus;
- 7) stovėti visų rūšių transporto priemonėms ir (ar) mechanizmams po oro linijų laidais 330 kV ir aukštesnės įtampos oro linijų apsaugos zonose;
- 8) barstyti iš lėktuvų ir kitų skraidymo aparatų trąšas ir chemikalus ant 35 kV ir aukštesnės įtampos oro linijų, transformatorių pastočių, skirstyklų ir srovės keitimo stočių;
- 9) naudoti ugnį ir atlikti ugnies darbus, įrengti bei naudoti laužavietes, kepsnines, turistines viryklės, laikinąsias lauko pirtis ir kitus atvirus arba uždarus ugnies šaltinius, taip pat bet kokius aukštos temperatūros, galinčius sukelti ugnį, įrenginius, išskyrus atvejį, nurodytą šio straipsnio 2 dalies 8 punkte;
- 10) sandėliuoti bet kokias medžiagas, išskyrus skirtas elektros tinklų statybos darbams vykdyti.

Elektros tinklų apsaugos zonose, Statybos įstatyme, Teritorijų planavimo įstatyme ar Lietuvos Respublikos energetikos ministro nustatyta tvarka negavus elektros tinklų savininko ar valdytojo pritarimo (derinimo) projektui ar numatomai veiklai, draudžiama:

- 1) statyti statinius ir (ar) įrengti įrenginius, išskyrus statinius ir įrenginius, kurių statyba draudžiama pagal šio straipsnio 1 dalį;

VPP-1892	Lapas	Lapų	Laida
	11	56	0



- 2) keisti pastato (patalpos, patalpų) ar inžinerinio statinio paskirtį;
- 3) rekonstruoti, griauti statinius ar išardyti įrenginius;
- 4) įrengti gyvūnų laikymo aikšteles, vielines užtvaras ir metalines tvoras;
- 5) atlikti įvairius kasybos, dugno gilinimo, žemės kasimo (lyginimo), sprogdinimo, melioravimo, užtvindymo darbus;
- 6) sodinti, auginti arba kirsti želdinius (išskyrus krūmus ir žolinius augalus);
- 7) mechanizuotai laistyti žemės ūkio kultūras;
- 8) naudoti ugnį ir atlikti ugnies darbus technologiniams procesams vykdyti;
- 9) įrengti visų rūšių transporto priemonių ir kitų mechanizmų stovėjimo aikšteles požeminių kabelių linijų apsaugos zonose;
- 10) dirbti smūginiais ir (ar) vibraciją sukeliančiais mechanizmais požeminių kabelių linijų apsaugos zonose;
- 11) keisti žemės paviršiaus altitudes daugiau kaip 0,3 metro (kasti gruntą arba užpilti papildomą grunto sluoksnį) požeminių ir povandeninių kabelių linijų apsaugos zonose;
- 12) nuleisti inkarus, plaukti su nuleistais inkarais ir kitais dugną siekiančiais įrankiais povandeninių kabelių linijų apsaugos zonose;
- 13) įvažiuoti transporto priemonėms ir kitiems mechanizmom, kurių aukštis su kroviniu arba be jo yra daugiau kaip 4,5 metro nuo kelio (žemės) paviršiaus oro linijų ir oro kabelių linijų apsaugos zonoje.

Elektros tinklų savininkas ar valdytojas nepritaria projektui ar numatomai veiklai, jeigu SŽNS įstatymo 25 straipsnio 2 dalyje nurodyti darbai pažeis elektros tinklų techninės saugos reikalavimus ir (ar) kels pavojų aplinkai, žmonių turtui, jų gyvybei ar sveikatai.

**3. Vadovaujantis SŽNS įstatymo III skyriaus vienuoliktojo skirsnio nuostatomis, elektroninių ryšių tinklų elektroninių ryšių infrastruktūros apsaugos zonos (kodas 101) ir jose taikomos specialiosios žemės naudojimo sąlygos:**

3.1.) Požeminių elektroninių ryšių tinklų laidinių linijų apsaugos zona – išilgai požeminių elektroninių ryšių tinklų laidinių linijų esanti žemės juosta, kurios ribos yra po vieną metrą į abi puses nuo šių laidinių linijų, vanduo virš jos ir žemė po šia juosta.

Plane nustatomos elektroninių ryšių tinklų elektroninių ryšių infrastruktūros apsaugos zonos ribose vadovaujantis SŽNS įstatymo 46 straipsniu taikomos šios specialiosios žemės naudojimo sąlygos:

Elektroninių ryšių tinklų elektroninių ryšių infrastruktūros apsaugos zonose draudžiama:

VPP-1892	Lapas	Lapų	Laida
	12	56	0



- 1) statyti, rekonstruoti, griauti statinius ir įrengti, išardyti įrenginius;
- 2) pilti druskas (išskyrus atvejus, kai druska barstomi keliai), sandėliuoti pašarus, trąšas, chemines ir kitas medžiagas, išskyrus medžiagas, skirtas elektroninių ryšių tinklų elektroninių ryšių infrastruktūros statybosdarbams vykdyti;
- 3) vykdyti tiesioginius žemės gelmių geologinius tyrimus, kasybos, sprogdinimo darbus;
- 4) keisti žemės paviršiaus altitudes daugiau kaip 0,3 metro (kasti gruntą arba užpilti papildomą grunto sluoksnį) ar vykdyti požeminius darbus;
- 5) dirbti smūginiais ir (ar) vibraciją sukeliančiais mechanizmais;
- 6) naudoti ugnį ir atlikti ugnies darbus;
- 7) sodinti ir auginti želdinius (išskyrus žolinius augalus);
- 8) statyti ir (ar) įrengti visų rūšių transporto priemonių ir (ar) mechanizmų stovėjimo ir saugojimo aikštes.

Elektroninių ryšių infrastruktūros savininkas ar valdytojas nepritaria projektui ar numatomai veiklai, jeigu SŽNS įstatymo 46 straipsnio 1 dalyje nurodyti darbai trikdytų elektroninių ryšių tinklo ir (ar) elektroninių ryšių paslaugų veikimą, pažeistų elektroninių ryšių tinklo ir (ar) elektroninių ryšių paslaugų saugumą, viešojo elektroninių ryšių tinklo vientisumą.

**Rengiant Plano sprendinius taip pat atlikta žemės sklypų, kurie patenka į MD apsaugos zoną ir/arsusijusios infrastruktūros apsaugos zonas, NTR ir NTK duomenų analizė, bei surinkta informacija apie valstybinės žemės plotus, kuriuose žemės sklypai nesuformuoti ir kurie patenka į minėtas apsaugos zonas.** Konkretizuoti duomenys apie kiekvieną žemės sklypą ir valstybinės žemės plotą, kuriame žemės sklypai nesuformuoti, ir kuriems reikia nustatyti, patikslinti MD ir/ar susijusios infrastruktūros apsaugos zonas, pateikiami Aiškinamojo rašto 1 priede.

Dėl bet kokių priežasčių po Plano patvirtinimo pasikeitus NTR ir NTK įregistruotiems žemės sklypų ar į atskirus žemės sklypus nesuformuotos žemės duomenims visais atvejais (įskaitant, bet neapsiribojant: pertvarkius teritorijas, žemės sklypų ribas, suformavus naujus žemės sklypus ar patikslinus žemės sklypų ribas) Plano sprendiniais nustatytos MD apsaugos zonos ir/ar susijusios infrastruktūros apsaugos zonos taikomos visoms į jas patenkančioms teritorijoms, žemės sklypams ir į atskirus žemės sklypus nesuformuotai žemei pagal patikslintus duomenis.

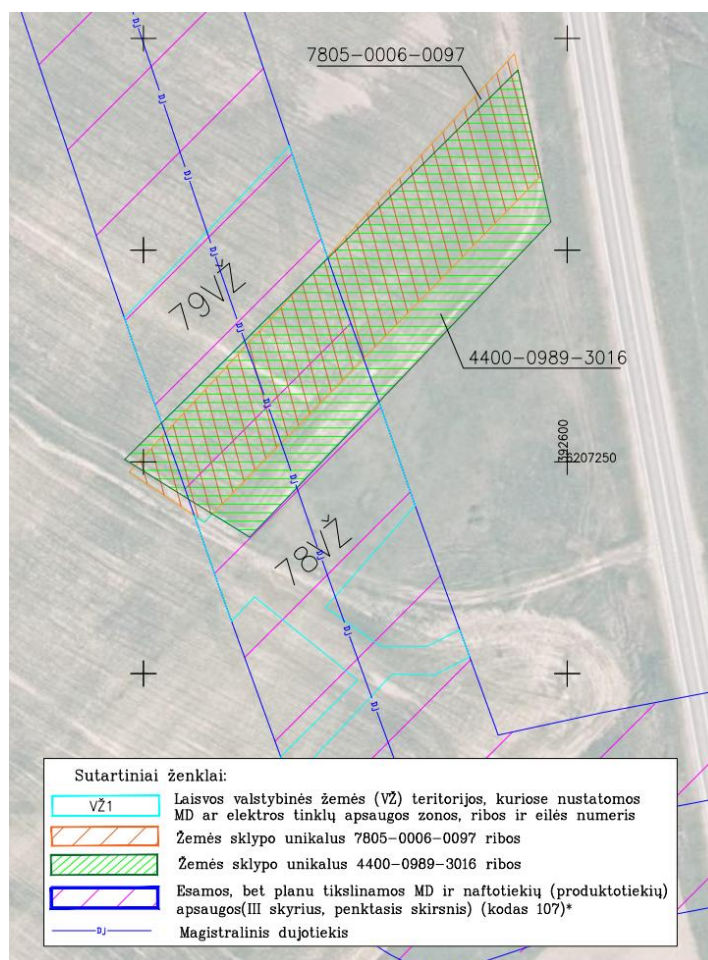
VPP-1892	Lapas	Lapų	Laida
	13	56	0



Pažymėtina, kad atliekant konkretaus Nekilnojamojo turto (žemės sklypo (-ų)) kadastrinius matavimus, jei jų metu nustatomos ar tikslinamos sklypo (-ų) ribos, Planu nustatytų MD ir susijusios infrastruktūros apsaugos zonų plotai, patenkantys į tokio sklypo ribas, turi būti perskaičiuoti (vadovaujantis Nekilnojamojo turto kadastro nuostatų 12 punktu, nekilnojamųjų daiktų kadastro duomenis nustato ar tikslina LR nekilnojamojo turto kadastro įstatyme nurodyti asmenys, t. y. matininkas turintis Nacionalinės žemės tarnybos prie Žemės ūkio ministerijos išduotą kvalifikacinį pažymėjimą).

Rengiant planą bei analizuojant į Telšių rajono savivaldybės teritorijoje esančių MD ir susijusios infrastruktūros objektų apsaugos zonos teritoriją patenkančius NTR ir NTK įregistruotus sklypus, nustatyta, kad:

- 1) Dviejų sklypų (unikalus Nr. 4400-0989-3016, reg. Nr. 44/669605 ir unikalus 7805-0006-0097, reg. Nr. 78/16073, Telšių m. k. v.) ribos, NTR ir NTK duomenimis kerta viena kitą (žiūrėti I pav.)



I pav. Žemės sklypų unikalus Nr. 4400-0989-3016 ir unikalus Nr. 7805-0006-0097 ribų išdėstymas Planu nustatomų MD ir susijusios infrastruktūros apsaugos zonų atžvilgiu.

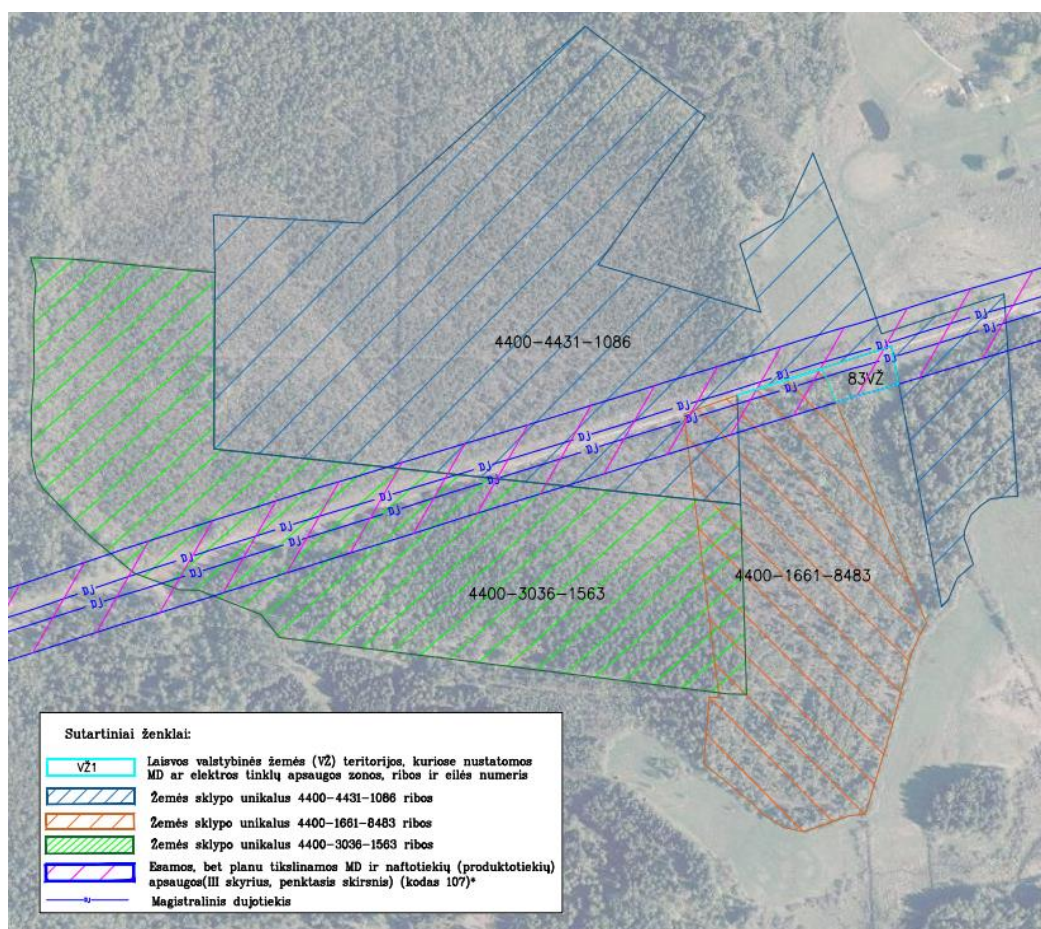
VPP-1892	Lapas	Lapų	Laida
	14	56	0



Plano rengėjas 2022 balandžio 1 raštu Nr. Nr. 37JP-348 kreipėsi į Nacionalinės žemės tarnybos prie Žemės ūkio ministerijos Telšių skyrių, prašydamas nurodyti kokiomis žemės sklypų ribomis vadovautis rengiant Planą, įregistruojant specialiąsias žemės naudojimo sąlygas bei atnaujinant žemės sklypų kadastro duomenis.

Vadovaujantis Nacionalinės žemės tarnybos prie Žemės ūkio ministerijos Telšių skyriaus 2022 m. balandžio 5 d. pateiktu raštu Nr. 37SD-1235 (2 priedas), nustatyta, kad žemės sklypo (unikalus Nr. 4400-0989-3016) ribos nekilnojamojo turto kadastro žemėlapyje pažymėtos žemės sklypui atliekant kadastrinius matavimus yra tikslios. Žemės sklypo (unikalus Nr. 7805-0006-0097) ribos kadastro žemėlapyje pažymėtos netiksliai, kadangi atliekant kadastrinius matavimus gretimam žemės sklypui (unikalus Nr. 4400-0989-3016) buvo nustatyta, kad žemės sklypo kadastro Nr. 7868/0012:410 planas parengtas netiksliai ir turi būti tikslinamas.

2) Dviejų sklypų (unikalus Nr. 4400-4431-1086, reg. Nr. 44/2104607, unikalus Nr. 4400-3036-1563, reg. Nr. 44/1724777, Ryškėnų k. v.) ribos, NTR ir NTK duomenimis, yra kertamos sklypo (unikalus Nr. 4400-1661-8483, reg. Nr. 44/1154653) (žiūrėti 2 pav.).



2 pav. Žemės sklypų unikalus Nr. 4400-4431-1086, unikalus Nr. 4400-1661-8483 ir unikalus Nr. 4400-3036-1563 ribų išdėstymas Planu nustatomų MD ir susijusios infrastruktūros apsaugos zonų atžvilgiu.

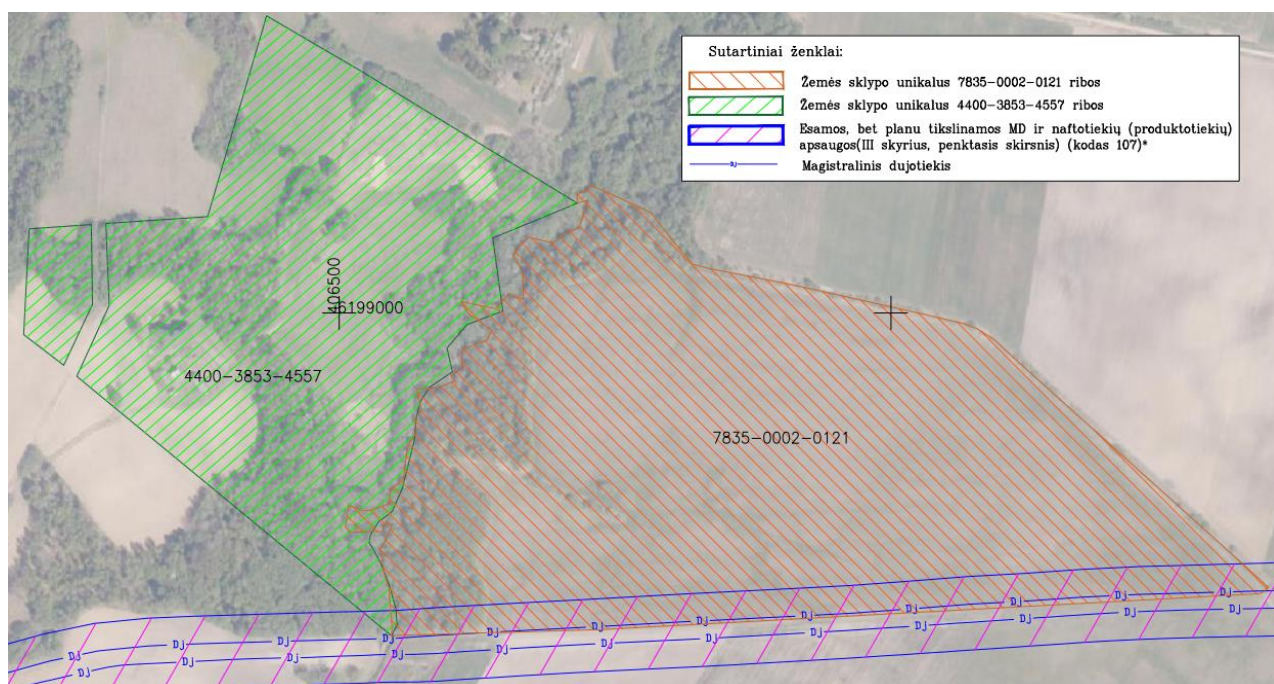
VPP-1892	Lapas	Lapų	Laida
	15	56	0



Plano rengėjas 2022 balandžio 1 raštu Nr. Nr. 37JP-349 kreipėsi į Nacionalinės žemės tarnybos prie Žemės ūkio ministerijos Telšių skyrių, prašydamas nurodyti kokiomis žemės sklypų ribomis vadovautis rengiant Planą, įregistruojant specialiąsias žemės naudojimo sąlygas bei atnaujinant žemės sklypų kadastro duomenis.

Vadovaujantis Nacionalinės žemės tarnybos prie Žemės ūkio ministerijos Telšių skyriaus 2022 m. balandžio 5 d. pateiktu raštu Nr. 37SD-1211 (3 priedas), nustatyta, kad žemės sklypo žemės sklypų, kurių kadastro Nr. 7860/0004:424 (unikalus Nr. 4400-4431-1086) ir kadastro Nr. 7860/0004:411 (unikalus Nr. 4400-3036-1563) ribos nekilnojamojo turto kadastro žemėlapyje pažymėtos žemės sklypams atliekant kadastrinius matavimus yra tikslios. Žemės sklypo kadastro Nr. 7860/0004:342 (unikalus Nr. 4400-1661-8483) ribos kadastro žemėlapyje pažymėtos netiksliai, kadangi atliekant kadastrinius matavimus gretimam žemės sklypui kadastro Nr. 7860/0004:411 buvo nustatyta, kad žemės sklypo kadastro Nr. 7860/0004:342 planas parengtas netiksliai ir turi būti tikslinamas.

3) Dviejų sklypų (unikalus Nr. 7835-0002-0121, reg. Nr. 78/20869) ir unikalus 4400-3853-4557, reg. Nr. 44/1978055, Luokės k.v.) ribos, NTR ir NTK duomenimis kerta viena kitą (*žiūrėti 3 pav.*).



3 pav. Žemės sklypų unikalus Nr. 4400-3853-4557 ir unikalus Nr. 7835-0002-0121 ribų išdėstymas Planu nustatomų MD ir susijusios infrastruktūros apsaugos zonų atžvilgiu.

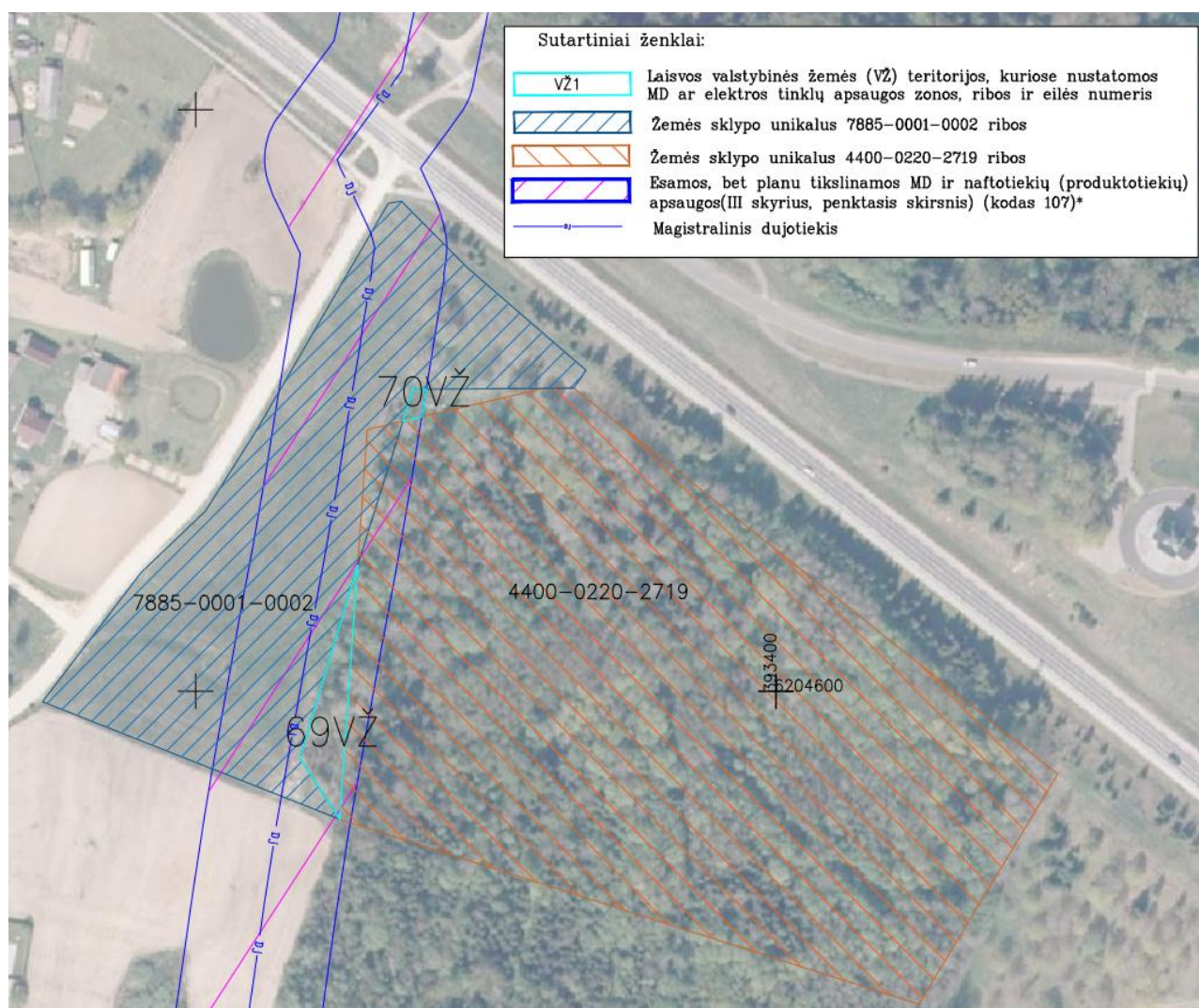
Plano rengėjas 2022 balandžio 1 raštu Nr. Nr. 37JP-350 kreipėsi į Nacionalinės žemės tarnybos prie Žemės ūkio ministerijos Telšių skyrių, prašydamas nurodyti kokiomis žemės sklypų ribomis vadovautis rengiant Planą, įregistruojant specialiąsias žemės naudojimo sąlygas bei atnaujinant žemės sklypų kadastro duomenis.

VPP-1892	Lapas	Lapų	Laida
	16	56	0



Vadovaujantis Nacionalinės žemės tarnybos prie Žemės ūkio ministerijos Telšių skyriaus 2022 m. balandžio 6 d. pateiktu raštu Nr. 37SD-1245 (4 priedas), nustatyta, kad žemės sklypo, kurio kadastro Nr. 7835/0002:523 (unikalus Nr. 4400-3853-4557) ribos nekilnojamojo turto kadastro žemėlapyje pažymėtos žemės sklypui atliekant kadastrinius matavimus yra tikslios. Žemės sklypo (unikalus Nr. 7835-0002-0121) ribos kadastro žemėlapyje pažymėtos netiksliai, kadangi atliekant kadastrinius matavimus gretimam žemės sklypui (unikalus Nr. 4400-3853-4557) buvo nustatyta, kad žemės sklypo kadastro Nr. (unikalus Nr. 7835-0002-0121) planas parengtas netiksliai ir turi būti tikslinamas.

4) Dviejų sklypų (unikalus Nr. 4400-4431-1086, reg. Nr. 44/2104607, unikalus Nr. 4400-3036-1563, reg. Nr. 44/1724777, Ryškėnų k. v.) ribos, NTR ir NTK duomenimis, yra kertamos sklypo (unikalus Nr. 4400-1661-8483, reg. Nr. 44/1154653) (žiūrėti 4 pav.)



4 pav. Žemės sklypų unikalus Nr. 4400-0220-2719 ir unikalus Nr. 7885-0001-0002 ribų išdėstymas Planu nustatomų MD ir susijusios infrastruktūros apsaugos zonų atžvilgiu.

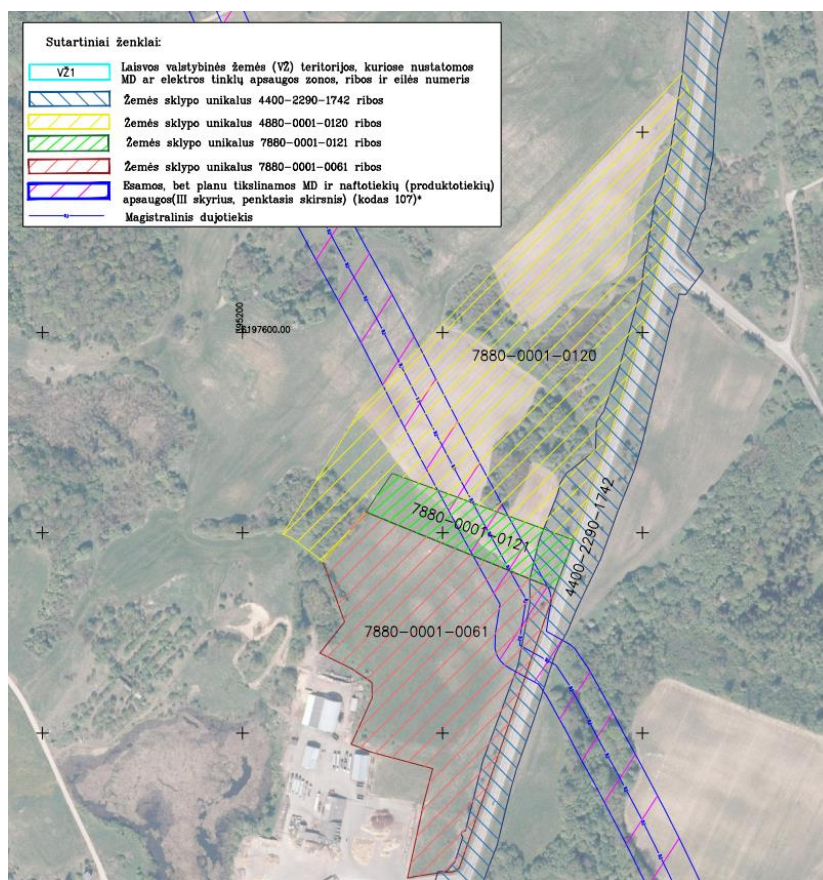
VPP-1892	Lapas	Lapų	Laida
	17	56	0



Plano rengėjas 2022 balandžio 1d. raštu Nr. Nr. 37JP-351 kreipėsi į Nacionalinės žemės tarnybos prie Žemės ūkio ministerijos Telšių skyrių, prašydamas nurodyti kokiomis žemės sklypų ribomis vadovautis rengiant Planą, įregistruojant specialiąsias žemės naudojimo sąlygas bei atnaujinant žemės sklypų kadastro duomenis.

Vadovaujantis Nacionalinės žemės tarnybos prie Žemės ūkio ministerijos Telšių skyriaus 2022 m. balandžio 6 d. pateiktu raštu Nr. 37SD-1297 (5 priedas), nustatyta, kad žemės sklypo (unikalus Nr. 7885-0001-0002) ribos nekilnojamojo turto kadastro žemėlapyje pažymėtos žemės sklypui atliekant kadastrinius matavimus yra tikslios. Žemės sklypo unikalus Nr.4400-0220-2719 ribos kadastro žemėlapyje pažymėtos netiksliai, kadangi atliekant kadastrinius matavimus gretimam žemės sklypui unikalus Nr. 7885-0001-0002 buvo nustatyta, kad žemės sklypo unikalus Nr. 4400-0220-2719 planas parengtas netiksliai ir turi būti tikslinamas.

5) Sklypo (unikalus Nr. 4400-2290-1742, reg. Nr. 44/1486458 Vembūtų k. v.) ribos, NTR ir NTK duomenimis, yra kertamos trijų sklypų (unikalus Nr. 7880-0001-0061, reg. Nr. 44/1154653, unikalus Nr. 7880-0001-0121, reg. Nr. 78/19695 , 7880-0001-0120, reg. Nr. 78/18764) (žiūrėti 5 pav.).



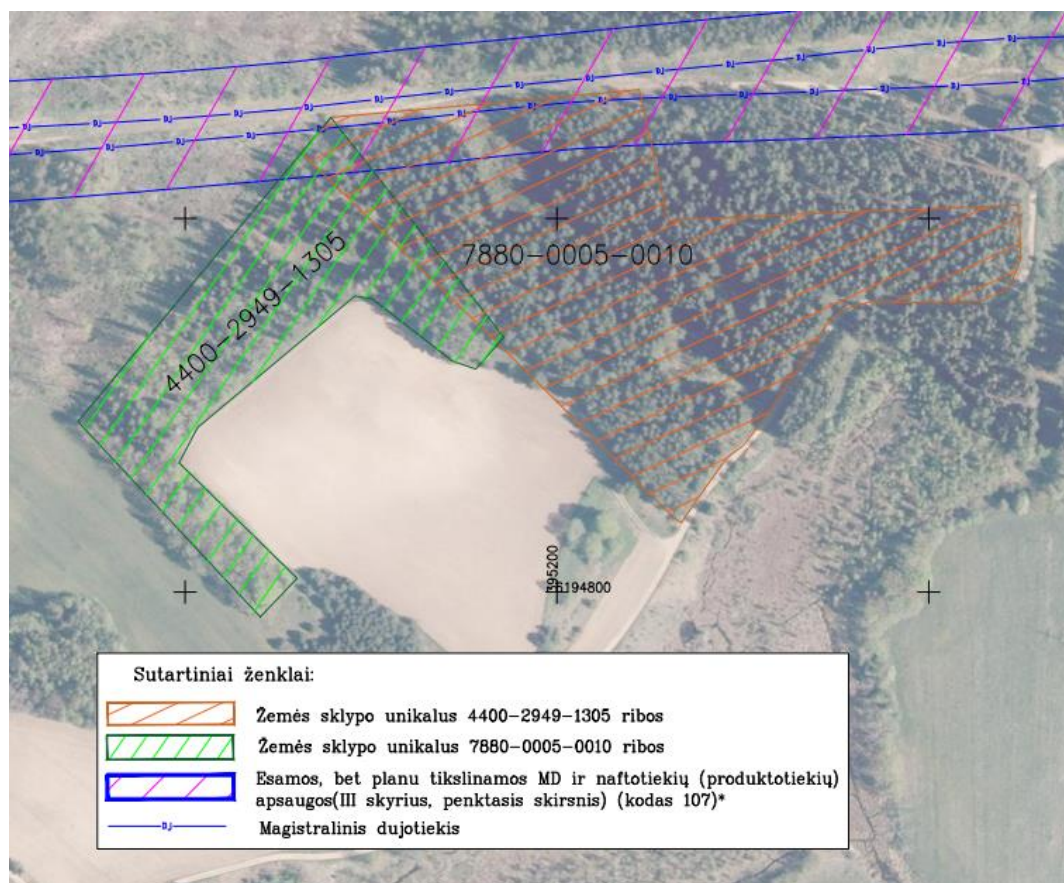
5 pav. Žemės sklypų unikalus Nr. 4400-2290-1742, unikalus Nr. 7880-0001-0061, unikalus Nr. 7880-0001-0121 ir unikalus Nr. 7880-0001-0120 ribų išdėstymas Planu nustatomų MD ir susijusios infrastruktūros apsaugos zonų atžvilgiu.

VPP-1892	Lapas	Lapų	Laida
	18	56	0



Žemės sklypo (unikalus Nr. 4400-2290-1742) ribos nekilnojamojo turto kadastro žemėlapyje pažymėtos žemės sklypui atliekant kadastrinius matavimus yra tikslios. Žemės sklypų (unikalus Nr. 7880-0001-0061, unikalus Nr. 7880-0001-0121 ir unikalus Nr. 7880-0001-0120) ribos kadastro žemėlapyje pažymėtos netiksliai, kadangi jiems yra atlikti tik preliminarūs matavimai.

6) Dviejų sklypų (unikalus Nr. 4400-2949-1305, reg. Nr. 44/1698165, unikalus Nr. 7880-0005-0010, reg. Nr. 78/4770, Vembūtų k.v.) ribos, NTR ir NTK duomenimis kerta viena kitą (žiūrėti 6 pav.).



6 pav. Žemės sklypų unikalus Nr. 4400-2949-1305 ir unikalus Nr. 7880-0005-0010 ribų išdėstymas Planu nustatomų MD ir susijusios infrastruktūros apsaugos zonų atžvilgiu.

Žemės sklypo (unikalus Nr. 4400-2949-1305) ribos nekilnojamojo turto kadastro žemėlapyje pažymėtos žemės sklypui atliekant kadastrinius matavimus yra tikslios. Žemės sklypo (unikalus Nr. 7880-0005-0010) ribos kadastro žemėlapyje pažymėtos netiksliai, kadangi yra atlikti tik preliminarūs matavimai.

VPP-1892	Lapas	Lapų	Laida
	19	56	0



## II. PLANO VIEŠINIMO IR TVIRTINIMO PROCEDŪROS

Vadovaujantis Tvarkos aprašo III skirsnio nuostatomis, Plano iniciatorius, Plano rengėjui parengus Planą, kreipiasi į LR energetikos ministeriją (toliau – **EM**) pateikdamas prašymą organizuoti parengto Plano patvirtinimą (toliau – **Prašymas**). EM struktūriniam padaliniui, pagal kompetenciją atsakingam už atitinkamai kuruojamą sritį (toliau – **EM struktūrinis padalinys**), priėmus sprendimą teikti planą tvirtinimui, Planas teikiamas tvirtinti energetikos ministrui.

EM struktūrinis padalinys ne vėliau kaip kitą darbo dieną po pranešimo išsiuntimo informuojant Plano iniciatorių apie parengtą ir pateiktą tvirtinti Planą, paskelbia informaciją Energetikos ministerijos interneto svetainėje. Plano iniciatorius informaciją apie parengtą ir pateiktą tvirtinti Planą pateikia Telšių rajono savivaldybei, ir apie tai informuoja EM struktūrinį padalinį.

Planas teikiamas tvirtinti energetikos ministrui, ir patvirtinamas per 20 darbo dienų nuo Plano iniciatoriaus pranešimo, pateikto EM struktūriniam padaliniui, gavimo dienos, tačiau sprendimas tvirtinti Planą negali būti priimtas anksčiau, nei sueina 20 darbo dienų nuo Tvarkos aprašo 19.1 papunktyje nurodytos informacijos paskelbimo nurodytame papunktyje nustatyta tvarka, ir anksčiau, nei sueina 10 darbo dienų nuo Tvarkos aprašo 19.2 papunktyje nurodytos informacijos paskelbimo nurodytame papunktyje nustatyta tvarka. Likus ne mažiau kaip 10 darbo dienų iki planuojamo sprendimo dėl Plano patvirtinimo priėmimo dienos, EM struktūrinis padalinys paskelbia Tvarkos aprašo 19.2 papunktyje nurodytą informaciją apie šio sprendimo projektą EM interneto svetainėje, o Plano iniciatorius informaciją paskelbia kitais Tvarkos aprašo 19.2 papunktyje nurodytais būdais.

Likus ne mažiau kaip 20 darbo dienų iki EM įsakymo dėl Plano patvirtinimo pasirašymo dienos, Plano iniciatorius informaciją apie parengtą ir tvirtinti pateiktą Planą, nurodant Plane nustatomas MD ir susijusios infrastruktūros apsaugos zonas (nustatomų teritorijų pavadinimą ir dydį (plotį) bei jose taikytinas specialiąsias žemės naudojimo sąlygas arba pateikiant nuorodą, kur su jomis galima susipažinti), paskelbiama Telšių rajono savivaldybės interneto svetainėje, o EM struktūrinis padalinys organizuoja šios informacijos paskelbimą EM interneto svetainėje.

Likus ne mažiau kaip 10 darbo dienų iki EM įsakymo dėl Plano patvirtinimo pasirašymo dienos, šio įsakymo projektas su nuoroda, kur galima susipažinti su šiuo projektu, numatoma paskelbti nacionaliniame laikraštyje („Lietuvos Rytas“) ir Telšių rajono savivaldybės vietiniame laikraštyje („tzinios“), Telšių rajono savivaldybės ir EM interneto svetainėse.

Vadovaujantis SŽNS įstatymo 8 straipsnio nuostatomis, Plano iniciatorius per 10 darbo dienų nuo Plano patvirtinimo dienos, NTK ir NTR tvarkytojui pateikia pranešimą apie naujai nustatytas, pasikeitusias

VPP-1892	Lapas	Lapų	Laida
	20	56	0



specialiąsias žemės naudojimo sąlygas, nurodo teritorijas, kuriose šios sąlygos turi būti taikomos kartu su Nekilnojamojo turto kadastro nuostatuose nurodytais Plane nustatytų MD ir susijusios infrastruktūros teritorijų erdviniais duomenimis ir į jas patenkančių arba nebepatenkančių (kai pasikeitė ar buvo panaikinta anksčiau nustatyta ta pati MD ir susijusios infrastruktūros apsaugos zona) NTR įregistruotų žemės sklypų unikaliais numeriais ir kitais Nekilnojamojo turto kadastro nuostatuose nurodytais dokumentais. Šio pranešimo pagrindu NTK ir NTR tvarkytojas žemės sklypų registru išrašuose padarys atitinkamas žymas apie naujai nustatytas, pasikeitusias specialiąsias žemės naudojimo sąlygas.

Plano iniciatorius per 15 darbo dienų nuo Plano patvirtinimo dienos registruotu laišku, įteikiamu pasirašytinai, praneša žemės sklypo, kuriame numatoma taikyti specialiąsias žemės naudojimo sąlygas Plane nustatytoje apsaugos zonoje, savininkui, valstybinės ar savivaldybės žemės patikėtiniui, taip pat fiziniam ar juridiniam asmeniui arba kitai organizacijai ar jų padaliniam, naudojantiems nurodytą žemę pagal NTR įregistruotą sutartį, ir (ar) šioje Plane nustatytoje MD ir susijusios infrastruktūros apsaugos zonos esančių NTR įregistruotų nekilnojamųjų daiktų savininkams ar patikėtiniams jų deklaruotos gyvenamosios vietos ar buveinės adresu, nurodydamas konkrečias specialiąsias žemės naudojimo sąlygas (Plane nustatytas (patikslintas) MD ir susijusios infrastruktūros apsaugos zonas) (nustatytų teritorijų pavadinimą ir dydį (plotį) ir jose taikytinas specialiąsias žemės naudojimo sąlygas (arba pateikia nuorodą, kur su jomis galima susipažinti) ir sprendimą, kuriuo buvo patvirtintas atitinkamas Planas. Tuo pačiu raštu informuojama apie teisę kreiptis į konkretų subjektą, šiuo atveju į suinteresuotą ūkinės veiklos, dėl kurios nustatomos MD apsaugos zonos, vykdymu subjektą – AB „Amber Grid“ – (nurodant jo pavadinimą, juridinio asmens arba kitos organizacijos ar jų padalinių kodą, buveinę, kontaktinius duomenis (adresas, telefono numeris, elektroninio pašto adresas) arba fizinio asmens vardą, pavardę, deklaruotą gyvenamąją vietą, kontaktinius duomenis (adresas, telefono numeris, elektroninio pašto adresas) dėl SŽNS įstatymo 13 straipsnio 1 dalyje nurodytos kompensacijos sumokėjimo, išskyrus SŽNS įstatymo 13 straipsnio 5 dalyje, 141 straipsnio 3 ar 5 dalyje nurodytus atvejus, kai kompensacijos nemokamos.

VPP-1892	Lapas	Lapų	Laida
	21	56	0



1 lentelė. Telšių rajono savivaldybės teritorijoje esančių magistralinių dujotiekių ir susijusios infrastruktūros apsaugos zonų plano suvestiniai duomenys (apie patenkančius žemės sklypus)

Eil. Nr.	Žemės sklypo kadastrinis numeris	Žemės sklypo unikalus numeris	Žemės sklypo adresas	Žemės sklypo suformavimo metai	Žemės sklypo paskirtis	Žemės sklypo naudojimo būdas	Žemės sklypo matavimų tipas	Esamos (įregistruotos) apsaugos zonos pavadinimas	Esamos apsaugos zonos įregistruotas plotas, ha	Planu nustatomos apsaugos zonos pavadinimas	Nustatomas ar tikslinamas apsaugos zonos plotas, ha	Planu nustatomos apsaugos zonos plotas, persidengiantis su kitų operatorių nustatytų apsaugos zonų plotu, ha	Bendras esamos ir nustatomos apsaugos zonos plotas, ha
1	7890/0001:371	4400-4264-4097	Telšių r. sav., Žarėnų sen., Klaišių k.	2016-08-19	Miškų ūkio	Apsauginių miškų sklypai	Kadastriniai matavimai (LKS-94)	Magistralinių dujotiekių ir naftotiekių (produktotiekių) apsaugos zonos (III skyrius, penktasis skirsnis)	0,2345	Magistralinių dujotiekių ir naftotiekių (produktotiekių) apsaugos zonos (III skyrius, penktasis skirsnis)	0,2345	-	0,2345
2	7890/0001:375	4400-4376-6763	Telšių r. sav., Žarėnų sen., Klaišių k.	2016-11-15	Miškų ūkio	Apsauginių miškų sklypai	Kadastriniai matavimai (LKS-94)	Magistralinių dujotiekių ir naftotiekių (produktotiekių) apsaugos zonos (III skyrius, penktasis skirsnis)	0,0930	Magistralinių dujotiekių ir naftotiekių (produktotiekių) apsaugos zonos (III skyrius, penktasis skirsnis)	0,0930	-	0,0930
3	7890/0001:97	7890-0001-0097	Telšių r. sav., Žarėnų sen., Klaišių k.	2001-11-27	Miškų ūkio	-	Preliminarūs matavimai	Magistralinių dujotiekių ir naftotiekių (produktotiekių) apsaugos zonos (III skyrius, penktasis skirsnis)	0,1545	Magistralinių dujotiekių ir naftotiekių (produktotiekių) apsaugos zonos (III skyrius, penktasis skirsnis)	0,1545	-	0,1545
4	7890/0001:363	4400-3536-5682	Telšių r. sav., Žarėnų sen., Klaišių k.	2015-02-27	Miškų ūkio	Ūkinių miškų sklypai	Kadastriniai matavimai (LKS-94)	Magistralinių dujotiekių ir naftotiekių (produktotiekių) apsaugos zonos (III skyrius, penktasis skirsnis)	0,2033	Magistralinių dujotiekių ir naftotiekių (produktotiekių) apsaugos zonos (III skyrius, penktasis skirsnis)	0,2034	-	0,2034
5	7890/0001:118	7890-0001-0118	Telšių r. sav., Žarėnų sen., Klaišių k.	2002-09-16	Miškų ūkio	-	Preliminarūs matavimai	Magistralinių dujotiekių ir naftotiekių (produktotiekių) apsaugos zonos (III skyrius, penktasis skirsnis)	0,2696	Magistralinių dujotiekių ir naftotiekių (produktotiekių) apsaugos zonos (III skyrius, penktasis skirsnis)	0,2696	-	0,2696
6	7890/0001:361	4400-3536-5536	Telšių r. sav., Žarėnų sen., Klaišių k.	2015-02-27	Miškų ūkio	Ūkinių miškų sklypai	Kadastriniai matavimai (LKS-94)	Magistralinių dujotiekių ir naftotiekių (produktotiekių) apsaugos zonos (III skyrius, penktasis skirsnis)	0,8296	Magistralinių dujotiekių ir naftotiekių (produktotiekių) apsaugos zonos (III skyrius, penktasis skirsnis)	0,8281	-	0,8281
								-	-	Elektros tinklų apsaugos zonos (III skyrius, ketvirtasis skirsnis)	0,0002	-	0,0002
7	7890/0001:128	7890-0001-0128	Telšių r. sav., Žarėnų sen., Klaišių k.	2003-05-21	Žemės ūkio	Kiti žemės ūkio paskirties žemės sklypai	Kadastriniai matavimai (LKS-94)	Magistralinių dujotiekių ir naftotiekių (produktotiekių) apsaugos zonos (III skyrius, penktasis skirsnis)	0,7721	Magistralinių dujotiekių ir naftotiekių (produktotiekių) apsaugos zonos (III skyrius, penktasis skirsnis)	0,7722	-	0,7722
8	7890/0001:62	7890-0001-0062	Telšių r. sav., Žarėnų sen., Klaišių k.	1999-11-18	Žemės ūkio	-	Preliminarūs matavimai	Magistralinių dujotiekių ir naftotiekių (produktotiekių) apsaugos zonos (III skyrius, penktasis skirsnis)	0,6560	Magistralinių dujotiekių ir naftotiekių (produktotiekių) apsaugos zonos (III skyrius, penktasis skirsnis)	0,6558	-	0,6558
9	7890/0001:311	4400-1491-2897	Telšių r. sav., Žarėnų sen., Klaišių k.	2008-01-31	Miškų ūkio	Ūkinių miškų sklypai	Kadastriniai matavimai (LKS-94)	Magistralinių dujotiekių ir naftotiekių (produktotiekių) apsaugos zonos (III skyrius, penktasis skirsnis)	2,8321	Magistralinių dujotiekių ir naftotiekių (produktotiekių) apsaugos zonos (III skyrius, penktasis skirsnis)	2,8321	-	2,8321
10	7890/0001:347	4400-2673-7446	Telšių r. sav., Žarėnų sen., Klaišių k.	2013-06-03	Žemės ūkio	-	Kadastriniai matavimai (LKS-94)	Magistralinių dujotiekių ir naftotiekių (produktotiekių) apsaugos zonos (III skyrius, penktasis skirsnis)	2,6358	Magistralinių dujotiekių ir naftotiekių (produktotiekių) apsaugos zonos (III skyrius, penktasis skirsnis)	2,6525	-	2,6525
								-	-	Elektros tinklų apsaugos zonos (III skyrius, ketvirtasis skirsnis)	0,0108	-	0,0108
11	7890/0001:108	7890-0001-0108	Telšių r. sav., Žarėnų sen., Klaišių k.	2002-02-01	Miškų ūkio	-	Preliminarūs matavimai	Magistralinių dujotiekių ir naftotiekių (produktotiekių) apsaugos zonos (III skyrius, penktasis skirsnis)	1,5133	Magistralinių dujotiekių ir naftotiekių (produktotiekių) apsaugos zonos (III skyrius, penktasis skirsnis)	1,5134	-	1,5134
12	7890/0001:352	4400-2810-8916	Telšių r. sav., Žarėnų sen., Ariškės k.	2013-11-15	Žemės ūkio	Kiti žemės ūkio paskirties žemės sklypai	Kadastriniai matavimai (LKS-94)	Magistralinių dujotiekių ir naftotiekių (produktotiekių) apsaugos zonos (III skyrius, penktasis skirsnis)	1,4211	Magistralinių dujotiekių ir naftotiekių (produktotiekių) apsaugos zonos (III skyrius, penktasis skirsnis)	1,4212	-	1,4212



## TELŠIŲ RAJONO SAVIVALDYBĖS TERITORIJOJE ESANČIŲ MAGISTRALINIŲ DUJOTIEKIŲ IR SUSIJUSIOS INFRASTRUKTŪROS APSAUGOS ZONŲ PLANO SUVESTINIAI DUOMENYS

Eil. Nr.	Žemės sklypo kadastrinis numeris	Žemės sklypo unikalus numeris	Žemės sklypo adresas	Žemės sklypo suformavimo metai	Žemės sklypo paskirtis	Žemės sklypo naudojimo būdas	Žemės sklypo matavimų tipas	Esamos (įregistruotos) apsaugos zonos pavadinimas	Esamos apsaugos zonos įregistruotas plotas, ha	Planu nustatomos apsaugos zonos pavadinimas	Nustatomas ar tikslinamas apsaugos zonos plotas, ha	Planu nustatomos apsaugos zonos plotas, persidengiantis su kitų operatorių nustatytų apsaugos zonų plotu, ha	Bendras esamos ir nustatomos apsaugos zonos plotas, ha
								Elektros tinklų apsaugos zonos (III skyrius, ketvirtasis skirsnis)	1,1026	Elektros tinklų apsaugos zonos (III skyrius, ketvirtasis skirsnis)	0,0003	-	1,1029
13	7890/0002:30	7890-0002-0030	Telšių r. sav., Žarėnų sen., Saušilio k.	1995-09-27	Miškų ūkio	Ūkinių miškų sklypai	Kadastriniai matavimai (LKS-94)	Magistralinių dujotiekių ir naftotiekių (produktotiekių) apsaugos zonos (III skyrius, penktasis skirsnis)	1,6531	Magistralinių dujotiekių ir naftotiekių (produktotiekių) apsaugos zonos (III skyrius, penktasis skirsnis)	1,6540	-	1,6540
14	7890/0002:4	7890-0002-0004	Telšių r. sav., Žarėnų sen., Užminijų I k.	1996-09-04	Žemės ūkio	Kiti žemės ūkio paskirties žemės sklypai	Kadastriniai matavimai (LKS-94)	Magistralinių dujotiekių ir naftotiekių (produktotiekių) apsaugos zonos (III skyrius, penktasis skirsnis)	0,0688	Magistralinių dujotiekių ir naftotiekių (produktotiekių) apsaugos zonos (III skyrius, penktasis skirsnis)	0,0688	-	0,0688
15	7890/0002:7	7890-0002-0007	Telšių r. sav., Žarėnų sen., Užminijų I k. 11	1994-06-30	Žemės ūkio	Kiti žemės ūkio paskirties žemės sklypai	Kadastriniai matavimai (LKS-94)	Magistralinių dujotiekių ir naftotiekių (produktotiekių) apsaugos zonos (III skyrius, penktasis skirsnis)	1,7373	Magistralinių dujotiekių ir naftotiekių (produktotiekių) apsaugos zonos (III skyrius, penktasis skirsnis)	2,2204	-	2,2204
								Elektros tinklų apsaugos zonos (III skyrius, ketvirtasis skirsnis)	0,0986	Elektros tinklų apsaugos zonos (III skyrius, ketvirtasis skirsnis)	0,0726	0,0042	0,167
16	7890/0002:121	4400-0542-9176	Telšių r. sav., Žarėnų sen., Užminijų I k.	2005-03-14	Žemės ūkio	Kiti žemės ūkio paskirties žemės sklypai	Preliminarūs matavimai	Magistralinių dujotiekių ir naftotiekių (produktotiekių) apsaugos zonos (III skyrius, penktasis skirsnis)	0,1504	Magistralinių dujotiekių ir naftotiekių (produktotiekių) apsaugos zonos (III skyrius, penktasis skirsnis)	0,1615	-	0,1615
								-	-	Elektros tinklų apsaugos zonos (III skyrius, ketvirtasis skirsnis)	0,0001	-	0,0001
17	7890/0002:101	4400-0313-7968	Telšių r. sav., Žarėnų sen., Užminijų I k.	2004-05-31	Žemės ūkio	Kiti žemės ūkio paskirties žemės sklypai	Kadastriniai matavimai (LKS-94)	Magistralinių dujotiekių ir naftotiekių (produktotiekių) apsaugos zonos (III skyrius, penktasis skirsnis)	0,2937	Magistralinių dujotiekių ir naftotiekių (produktotiekių) apsaugos zonos (III skyrius, penktasis skirsnis)	0,4006	-	0,4006
								-	-	Elektros tinklų apsaugos zonos (III skyrius, ketvirtasis skirsnis)	0,0121	-	0,0121
18	7890/0002:92	4400-0181-7090	Telšių r. sav., Žarėnų sen., Užminijų I k.	2004-01-07	Žemės ūkio	Kiti žemės ūkio paskirties žemės sklypai	Kadastriniai matavimai (LKS-94)	Magistralinių dujotiekių ir naftotiekių (produktotiekių) apsaugos zonos (III skyrius, penktasis skirsnis)	0,4489	Magistralinių dujotiekių ir naftotiekių (produktotiekių) apsaugos zonos (III skyrius, penktasis skirsnis)	0,4447	-	0,4447
								-	-	Elektros tinklų apsaugos zonos (III skyrius, ketvirtasis skirsnis)	0,0137	-	0,0137
19	7890/0002:65	7890-0002-0065	Telšių r. sav., Žarėnų sen., Užminijų I k.	2002-01-11	Žemės ūkio	-	Preliminarūs matavimai	Magistralinių dujotiekių ir naftotiekių (produktotiekių) apsaugos zonos (III skyrius, penktasis skirsnis)	0,498	Magistralinių dujotiekių ir naftotiekių (produktotiekių) apsaugos zonos (III skyrius, penktasis skirsnis)	0,4973	-	0,4973
								-	-	Elektros tinklų apsaugos zonos (III skyrius, ketvirtasis skirsnis)	0,0127	-	0,0127
20	7890/0002:119	4400-0619-2012	Telšių r. sav., Žarėnų sen., Užminijų I k.	2005-06-16	Žemės ūkio	Kiti žemės ūkio paskirties žemės sklypai	Preliminarūs matavimai	Magistralinių dujotiekių ir naftotiekių (produktotiekių) apsaugos zonos (III skyrius, penktasis skirsnis)	0,3865	Magistralinių dujotiekių ir naftotiekių (produktotiekių) apsaugos zonos (III skyrius, penktasis skirsnis)	0,3865	-	0,3865
								-	-	Elektros tinklų apsaugos zonos (III skyrius, ketvirtasis skirsnis)	0,0172	-	0,0172
21	7890/0002:159	4400-3596-7178	Telšių r. sav., Žarėnų sen., Užminijų I k.	2015-03-04	Žemės ūkio	Kiti žemės ūkio paskirties žemės sklypai	Kadastriniai matavimai (LKS-94)	Magistralinių dujotiekių ir naftotiekių (produktotiekių) apsaugos zonos (III skyrius, penktasis skirsnis)	0,3046	Magistralinių dujotiekių ir naftotiekių (produktotiekių) apsaugos zonos (III skyrius, penktasis skirsnis)	0,3046	-	0,3046
								Elektros tinklų apsaugos zonos (III skyrius, ketvirtasis skirsnis)	0,0261	Elektros tinklų apsaugos zonos (III skyrius, ketvirtasis skirsnis)	0,0075	-	0,0336



## TELŠIŲ RAJONO SAVIVALDYBĖS TERITORIJOJE ESANČIŲ MAGISTRALINIŲ DUJOTIEKIŲ IR SUSIJUSIOS INFRASTRUKTŪROS APSAUGOS ZONŲ PLANO SUVESTINIAI DUOMENYS

Eil. Nr.	Žemės sklypo kadastrinis numeris	Žemės sklypo unikalus numeris	Žemės sklypo adresas	Žemės sklypo suformavimo metai	Žemės sklypo paskirtis	Žemės sklypo naudojimo būdas	Žemės sklypo matavimų tipas	Esamos (įregistruotos) apsaugos zonos pavadinimas	Esamos apsaugos zonos įregistruotas plotas, ha	Planu nustatomos apsaugos zonos pavadinimas	Nustatomas ar tikslinamas apsaugos zonos plotas, ha	Planu nustatomos apsaugos zonos plotas, persidengiantis su kitų operatorių nustatytų apsaugos zonų plotu, ha	Bendras esamos ir nustatomos apsaugos zonos plotas, ha
22	7890/0002:144	4400-1608-7900	Telšių r. sav., Žarėnų sen., Užminijų I k.	2008-07-02	Žemės ūkio	Kiti žemės ūkio paskirties žemės sklypai	Preliminarūs matavimai	Magistralinių dujotiekių ir naftotiekių (produktotiekių) apsaugos zonos (III skyrius, penktasis skirsnis)	0,1371	Magistralinių dujotiekių ir naftotiekių (produktotiekių) apsaugos zonos (III skyrius, penktasis skirsnis)	0,1372	-	0,1372
								Elektros tinklų apsaugos zonos (III skyrius, ketvirtasis skirsnis)	0,0200	Elektros tinklų apsaugos zonos (III skyrius, ketvirtasis skirsnis)	0,0029	-	0,0229
23	7890/0002:21	7890-0002-0021	Telšių r. sav., Žarėnų sen., Užminijų I k.	1995-03-23	Žemės ūkio	-	Preliminarūs matavimai	Magistralinių dujotiekių ir naftotiekių (produktotiekių) apsaugos zonos (III skyrius, penktasis skirsnis)	0,0737	Magistralinių dujotiekių ir naftotiekių (produktotiekių) apsaugos zonos (III skyrius, penktasis skirsnis)	0,0733	-	0,0733
								-	-	Elektros tinklų apsaugos zonos (III skyrius, ketvirtasis skirsnis)	0,0015	-	0,0015
24	7890/0001:316	4400-1508-1477	Telšių r. sav., Žarėnų sen., Klaišių k.	2008-02-26	Miškų ūkio	Ekosistemų apsaugos miškų sklypai	Kadastriniai matavimai (LKS-94)	Magistralinių dujotiekių ir naftotiekių (produktotiekių) apsaugos zonos (III skyrius, penktasis skirsnis)	4,1842	Magistralinių dujotiekių ir naftotiekių (produktotiekių) apsaugos zonos (III skyrius, penktasis skirsnis)	4,1795	-	4,1795
								-	-	Elektros tinklų apsaugos zonos (III skyrius, ketvirtasis skirsnis)	0,0009	-	0,0009
25	7890/0001:351	4400-2802-0768	Telšių r. sav., Žarėnų sen., Klaišių k.	2013-11-07	Žemės ūkio	Kiti žemės ūkio paskirties žemės sklypai	Kadastriniai matavimai (LKS-94)	Magistralinių dujotiekių ir naftotiekių (produktotiekių) apsaugos zonos (III skyrius, penktasis skirsnis)	1,0782	Magistralinių dujotiekių ir naftotiekių (produktotiekių) apsaugos zonos (III skyrius, penktasis skirsnis)	1,0782	-	1,0782
								-	-	Elektros tinklų apsaugos zonos (III skyrius, ketvirtasis skirsnis)	0,0002	-	0,0002
26	7890/0001:183	4400-0415-2181	Telšių r. sav., Žarėnų sen., Klaišių k.	2004-10-07	Miškų ūkio	-	Kadastriniai matavimai (LKS-94)	Magistralinių dujotiekių ir naftotiekių (produktotiekių) apsaugos zonos (III skyrius, penktasis skirsnis)	1,3283	Magistralinių dujotiekių ir naftotiekių (produktotiekių) apsaugos zonos (III skyrius, penktasis skirsnis)	1,1841	-	1,1841
27	7890/0001:23	7890-0001-0023	Telšių r. sav., Žarėnų sen., Klaišių k.	1996-11-28	Miškų ūkio	-	Preliminarūs matavimai	Magistralinių dujotiekių ir naftotiekių (produktotiekių) apsaugos zonos (III skyrius, penktasis skirsnis)	0,2606	Magistralinių dujotiekių ir naftotiekių (produktotiekių) apsaugos zonos (III skyrius, penktasis skirsnis)	0,2606	-	0,2606
28	7890/0001:190	4400-0445-1605	Telšių r. sav., Žarėnų sen., Ariškės k.	2004-11-12	Žemės ūkio	-	Preliminarūs matavimai	Magistralinių dujotiekių ir naftotiekių (produktotiekių) apsaugos zonos (III skyrius, penktasis skirsnis)	0,0228	Magistralinių dujotiekių ir naftotiekių (produktotiekių) apsaugos zonos (III skyrius, penktasis skirsnis)	0,0187	-	0,0187
29	7890/0001:140	4400-0044-2739	Telšių r. sav., Žarėnų sen., Ariškės k.	2003-07-15	Žemės ūkio	-	Preliminarūs matavimai	Magistralinių dujotiekių ir naftotiekių (produktotiekių) apsaugos zonos (III skyrius, penktasis skirsnis)	0,0185	Magistralinių dujotiekių ir naftotiekių (produktotiekių) apsaugos zonos (III skyrius, penktasis skirsnis)	0,0185	-	0,0185
30	7890/0001:259	4400-0669-8628	Telšių r. sav., Žarėnų sen., Ariškės k.	2005-09-01	Žemės ūkio	Kiti žemės ūkio paskirties žemės sklypai	Preliminarūs matavimai	Magistralinių dujotiekių ir naftotiekių (produktotiekių) apsaugos zonos (III skyrius, penktasis skirsnis)	0,1324	Magistralinių dujotiekių ir naftotiekių (produktotiekių) apsaugos zonos (III skyrius, penktasis skirsnis)	0,1458	-	0,1458
								-	-	Elektroninių ryšių tinklų elektroninių ryšių infrastruktūros apsaugos zonos (III skyrius, vienuoliktasis skirsnis)	0,0028	-	0,0028
								Elektros tinklų apsaugos zonos (III skyrius, ketvirtasis skirsnis)	0,1000	Elektros tinklų apsaugos zonos (III skyrius, ketvirtasis skirsnis)	0,0062	-	0,1062



## TELŠIŲ RAJONO SAVIVALDYBĖS TERITORIJOJE ESANČIŲ MAGISTRALINIŲ DUJOTIEKIŲ IR SUSIJUSIOS INFRASTRUKTŪROS APSAUGOS ZONŲ PLANO SUVESTINIAI DUOMENYS

Eil. Nr.	Žemės sklypo kadastrinis numeris	Žemės sklypo unikalus numeris	Žemės sklypo adresas	Žemės sklypo suformavimo metai	Žemės sklypo paskirtis	Žemės sklypo naudojimo būdas	Žemės sklypo matavimų tipas	Esamos (įregistruotos) apsaugos zonos pavadinimas	Esamos apsaugos zonos įregistruotas plotas, ha	Planu nustatomos apsaugos zonos pavadinimas	Nustatomas ar tikslinamas apsaugos zonos plotas, ha	Planu nustatomos apsaugos zonos plotas, persidengiantis su kitų operatorių nustatytų apsaugos zonų plotu, ha	Bendras esamos ir nustatomos apsaugos zonos plotas, ha
31	7890/0001:275	4400-0734-4087	Telšių r. sav., Žarėnų sen., Ariškės k.	2005-11-24	Žemės ūkio	Kiti žemės ūkio paskirties žemės sklypai	Preliminarūs matavimai	Magistralinių dujotiekių ir naftotiekių (produktotiekių) apsaugos zonos (III skyrius, penktasis skirsnis)	0,3509	Magistralinių dujotiekių ir naftotiekių (produktotiekių) apsaugos zonos (III skyrius, penktasis skirsnis)	0,3514	-	0,3514
								-	-	Elektroninių ryšių tinklų elektroninių ryšių infrastruktūros apsaugos zonos (III skyrius, vienuoliktasis skirsnis)	0,0075	-	0,0075
								Elektros tinklų apsaugos zonos (III skyrius, ketvirtasis skirsnis)	0,0800	Elektros tinklų apsaugos zonos (III skyrius, ketvirtasis skirsnis)	0,0267	-	0,1067
32	78900/002:118	4400-0619-1604	Telšių r. sav., Žarėnų sen., Užminijų I k.	2005-06-16	Žemės ūkio	Kiti žemės ūkio paskirties žemės sklypai	Kadastriniai matavimai (LKS-94)	Magistralinių dujotiekių ir naftotiekių (produktotiekių) apsaugos zonos (III skyrius, penktasis skirsnis)	0,0176	Magistralinių dujotiekių ir naftotiekių (produktotiekių) apsaugos zonos (III skyrius, penktasis skirsnis)	0,0176	-	0,0176
33	7890/0002:146	4400-1753-2848	Telšių r. sav., Žarėnų sen., Užminijų I k.	2008-11-10	Žemės ūkio	Kiti žemės ūkio paskirties žemės sklypai	Preliminarūs matavimai	Magistralinių dujotiekių ir naftotiekių (produktotiekių) apsaugos zonos (III skyrius, penktasis skirsnis)	0,1677	Magistralinių dujotiekių ir naftotiekių (produktotiekių) apsaugos zonos (III skyrius, penktasis skirsnis)	0,1674	-	0,1674
								-	-	Elektros tinklų apsaugos zonos (III skyrius, ketvirtasis skirsnis)	0,0091	-	0,1674
34	7890/0003:254	4400-0776-9537	Telšių r. sav., Žarėnų sen., Užminijų I k.	2006-01-20	Žemės ūkio	Kiti žemės ūkio paskirties žemės sklypai	Preliminarūs matavimai	Magistralinių dujotiekių ir naftotiekių (produktotiekių) apsaugos zonos (III skyrius, penktasis skirsnis)	1,0859	Magistralinių dujotiekių ir naftotiekių (produktotiekių) apsaugos zonos (III skyrius, penktasis skirsnis)	1,0860	-	1,0860
								Elektros tinklų apsaugos zonos (III skyrius, ketvirtasis skirsnis)	0,3500	Elektros tinklų apsaugos zonos (III skyrius, ketvirtasis skirsnis)	0,0646	0,0026	0,4120
35	7890/0003:178	4400-0313-8612	Telšių r. sav., Žarėnų sen., Užminijų I k.	2004-05-31	Žemės ūkio	-	Preliminarūs matavimai	Magistralinių dujotiekių ir naftotiekių (produktotiekių) apsaugos zonos (III skyrius, penktasis skirsnis)	0,0157	Magistralinių dujotiekių ir naftotiekių (produktotiekių) apsaugos zonos (III skyrius, penktasis skirsnis)	0,0142	-	0,0142
36	7890/0003:99	7890-0003-0099	Telšių r. sav., Žarėnų sen., Užminijų I k.	2001-09-25	Žemės ūkio	-	Preliminarūs matavimai	Magistralinių dujotiekių ir naftotiekių (produktotiekių) apsaugos zonos (III skyrius, penktasis skirsnis)	0,0095	Magistralinių dujotiekių ir naftotiekių (produktotiekių) apsaugos zonos (III skyrius, penktasis skirsnis)	0,0095	-	0,0095
37	7890/0003:252	4400-0717-1393	Telšių r. sav., Žarėnų sen., Užminijų I k.	2005-11-03	Žemės ūkio	Kiti žemės ūkio paskirties žemės sklypai	Preliminarūs matavimai	Magistralinių dujotiekių ir naftotiekių (produktotiekių) apsaugos zonos (III skyrius, penktasis skirsnis)	0,9239	Magistralinių dujotiekių ir naftotiekių (produktotiekių) apsaugos zonos (III skyrius, penktasis skirsnis)	0,9239	-	0,9239
								Elektros tinklų apsaugos zonos (III skyrius, ketvirtasis skirsnis)	1,1300	Elektros tinklų apsaugos zonos (III skyrius, ketvirtasis skirsnis)	0,0014	0,0014	1,1300
38	7890/0003:245	4400-0714-9193	Telšių r. sav., Žarėnų sen., Užminijų I k.	2005-10-29	Žemės ūkio	Kiti žemės ūkio paskirties žemės sklypai	Preliminarūs matavimai	Magistralinių dujotiekių ir naftotiekių (produktotiekių) apsaugos zonos (III skyrius, penktasis skirsnis)	0,2042	Magistralinių dujotiekių ir naftotiekių (produktotiekių) apsaugos zonos (III skyrius, penktasis skirsnis)	0,2042	-	0,2042
39	7890/0003:12	7890-0003-0012	Telšių r. sav., Žarėnų sen., Užminijų I k.	1996-07-09	Žemės ūkio	-	Preliminarūs matavimai	Magistralinių dujotiekių ir naftotiekių (produktotiekių) apsaugos zonos (III skyrius, penktasis skirsnis)	-	Magistralinių dujotiekių ir naftotiekių (produktotiekių) apsaugos zonos (III skyrius, penktasis skirsnis)	1,0893	-	1,0893
								-	-	Elektros tinklų apsaugos zonos (III skyrius, ketvirtasis skirsnis)	0,0003	-	0,0003



## TELŠIŲ RAJONO SAVIVALDYBĖS TERITORIJOJE ESANČIŲ MAGISTRALINIŲ DUJOTIEKIŲ IR SUSIJUSIOS INFRASTRUKTŪROS APSAUGOS ZONŲ PLANO SUVESTINIAI DUOMENYS

Eil. Nr.	Žemės sklypo kadastrinis numeris	Žemės sklypo unikalus numeris	Žemės sklypo adresas	Žemės sklypo suformavimo metai	Žemės sklypo paskirtis	Žemės sklypo naudojimo būdas	Žemės sklypo matavimų tipas	Esamos (įregistruotos) apsaugos zonos pavadinimas	Esamos apsaugos zonos įregistruotas plotas, ha	Planu nustatomos apsaugos zonos pavadinimas	Nustatomas ar tikslinamas apsaugos zonos plotas, ha	Planu nustatomos apsaugos zonos plotas, persidengiantis su kitų operatorių nustatytų apsaugos zonų plotu, ha	Bendras esamos ir nustatomos apsaugos zonos plotas, ha
40	7890/0003:63	7890-0003-0063	Telšių r. sav., Žarėnų sen., Užminijų I k	1999-02-10	Miškų ūkio	-	Preliminarūs matavimai	Magistralinių dujotiekių ir naftotiekių (produktotiekių) apsaugos zonos (III skyrius, penktasis skirsnis)	0,9583	Magistralinių dujotiekių ir naftotiekių (produktotiekių) apsaugos zonos (III skyrius, penktasis skirsnis)	0,9379	-	0,9379
41	7890/0003:36	7890-0003-0036	Telšių r. sav., Žarėnų sen., Gailiškės k.	1995-09-21	Žemės ūkio	-	Kadastriniai matavimai (LKS-94)	Magistralinių dujotiekių ir naftotiekių (produktotiekių) apsaugos zonos (III skyrius, penktasis skirsnis)	3,0879	Magistralinių dujotiekių ir naftotiekių (produktotiekių) apsaugos zonos (III skyrius, penktasis skirsnis)	2,9874	-	2,9874
42	7890/0003:287	4400-2887-6473	Telšių r. sav., Žarėnų sen., Gailiškės k.	2014-02-07	Žemės ūkio	Kiti žemės ūkio paskirties žemės sklypai	Kadastriniai matavimai (LKS-94)	Magistralinių dujotiekių ir naftotiekių (produktotiekių) apsaugos zonos (III skyrius, penktasis skirsnis)	0,0585	Magistralinių dujotiekių ir naftotiekių (produktotiekių) apsaugos zonos (III skyrius, penktasis skirsnis)	0,0585	-	0,0585
43	7890/0003:274	4400-1491-1045	Telšių r. sav., Žarėnų sen., Gailiškės k.	2008-01-31	Miškų ūkio	Ūkinių miškų sklypai	Kadastriniai matavimai (LKS-94)	Magistralinių dujotiekių ir naftotiekių (produktotiekių) apsaugos zonos (III skyrius, penktasis skirsnis)	4,4840	Magistralinių dujotiekių ir naftotiekių (produktotiekių) apsaugos zonos (III skyrius, penktasis skirsnis)	4,5534	-	4,5534
								-	-	Elektros tinklų apsaugos zonos (III skyrius, ketvirtasis skirsnis)	0,0011	-	0,0011
44	7890/0003:5	7890-0003-0005	Telšių r. sav., Žarėnų sen., Kereliškės k.	1995-11-16	Žemės ūkio	-	Kadastriniai matavimai (LKS-94)	Magistralinių dujotiekių ir naftotiekių (produktotiekių) apsaugos zonos (III skyrius, penktasis skirsnis)	4,1831	Magistralinių dujotiekių ir naftotiekių (produktotiekių) apsaugos zonos (III skyrius, penktasis skirsnis)	4,153	-	4,153
								-	-	Elektros tinklų apsaugos zonos (III skyrius, ketvirtasis skirsnis)	0,0008	-	0,0008
45	7890/0003:138	7890-0003-0138	Telšių r. sav., Žarėnų sen., Pranckų k.	2003-06-23	Žemės ūkio	-	Preliminarūs matavimai	Magistralinių dujotiekių ir naftotiekių (produktotiekių) apsaugos zonos (III skyrius, penktasis skirsnis)	0,0038	Magistralinių dujotiekių ir naftotiekių (produktotiekių) apsaugos zonos (III skyrius, penktasis skirsnis)	0,0038	-	0,0038
46	7890/0003:134	7890-0003-0134	Telšių r. sav., Žarėnų sen., Pranckų k.	2003-06-23	Žemės ūkio	-	Preliminarūs matavimai	Magistralinių dujotiekių ir naftotiekių (produktotiekių) apsaugos zonos (III skyrius, penktasis skirsnis)	1,3689	Magistralinių dujotiekių ir naftotiekių (produktotiekių) apsaugos zonos (III skyrius, penktasis skirsnis)	1,3690	-	1,3690
47	7890/0003:62	7890-0003-0062	Telšių r. sav., Žarėnų sen., Pranckų k.	1998-12-03	Miškų ūkio	-	Preliminarūs matavimai	Magistralinių dujotiekių ir naftotiekių (produktotiekių) apsaugos zonos (III skyrius, penktasis skirsnis)	4,0474	Magistralinių dujotiekių ir naftotiekių (produktotiekių) apsaugos zonos (III skyrius, penktasis skirsnis)	4,0479	-	4,0479
48	7890/0003:293	4400-3366-8058	Telšių r. sav., Žarėnų sen., Kereliškės k.	2015-02-18	Miškų ūkio	Ūkinių miškų sklypai	Kadastriniai matavimai (LKS-94)	Magistralinių dujotiekių ir naftotiekių (produktotiekių) apsaugos zonos (III skyrius, penktasis skirsnis)	0,8452	Magistralinių dujotiekių ir naftotiekių (produktotiekių) apsaugos zonos (III skyrius, penktasis skirsnis)	0,8453	-	0,8453
								-	-	Elektros tinklų apsaugos zonos (III skyrius, ketvirtasis skirsnis)	0,0045	-	0,0045
49	7828/0004:15	7828-0004-0015	Telšių r. sav., Žarėnų sen., Pranckų k.	1998-12-03	Miškų ūkio	-	Preliminarūs matavimai	Magistralinių dujotiekių ir naftotiekių (produktotiekių) apsaugos zonos (III skyrius, penktasis skirsnis)	2,6520	Magistralinių dujotiekių ir naftotiekių (produktotiekių) apsaugos zonos (III skyrius, penktasis skirsnis)	2,6522	-	2,6522
								-	-	Elektros tinklų apsaugos zonos (III skyrius, ketvirtasis skirsnis)	0,0109	-	0,0109
50	7828/0004:37	7828-0004-0037	Telšių r. sav., Žarėnų sen., Lelų k.	2000-06-01	Žemės ūkio	-	Preliminarūs matavimai	Magistralinių dujotiekių ir naftotiekių (produktotiekių) apsaugos zonos (III skyrius, penktasis skirsnis)	1,3066	Magistralinių dujotiekių ir naftotiekių (produktotiekių) apsaugos zonos (III skyrius, penktasis skirsnis)	1,3067	-	1,3067



## TELŠIŲ RAJONO SAVIVALDYBĖS TERITORIJOJE ESANČIŲ MAGISTRALINIŲ DUJOTIEKIŲ IR SUSIJUSIOS INFRASTRUKTŪROS APSAUGOS ZONŲ PLANO SUVESTINIAI DUOMENYS

Eil. Nr.	Žemės sklypo kadastrinis numeris	Žemės sklypo unikalus numeris	Žemės sklypo adresas	Žemės sklypo suformavimo metai	Žemės sklypo paskirtis	Žemės sklypo naudojimo būdas	Žemės sklypo matavimų tipas	Esamos (įregistruotos) apsaugos zonos pavadinimas	Esamos apsaugos zonos įregistruotas plotas, ha	Planu nustatomos apsaugos zonos pavadinimas	Nustatomas ar tikslinamas apsaugos zonos plotas, ha	Planu nustatomos apsaugos zonos plotas, persidengiantis su kitų operatorių nustatytų apsaugos zonų plotu, ha	Bendras esamos ir nustatomos apsaugos zonos plotas, ha
51	7828/0004:17	7828-0004-0017	Telšių r. sav., Žarėnų sen., Lelū k.	1999-01-29	Miškų ūkio	-	Preliminarūs matavimai	Magistralinių dujotiekių ir naftotiekių (produktotiekių) apsaugos zonos (III skyrius, penktasis skirsnis)	0,8753	Magistralinių dujotiekių ir naftotiekių (produktotiekių) apsaugos zonos (III skyrius, penktasis skirsnis)	0,8754	-	0,8754
52	7828/0004:88	4400-2949-5316	Telšių r. sav., Žarėnų sen., Lelū k.	2014-04-22	Žemės ūkio	Kiti žemės ūkio paskirties žemės sklypai	Kadastriniai matavimai (LKS-94)	Magistralinių dujotiekių ir naftotiekių (produktotiekių) apsaugos zonos (III skyrius, penktasis skirsnis)	0,9381	Magistralinių dujotiekių ir naftotiekių (produktotiekių) apsaugos zonos (III skyrius, penktasis skirsnis)	0,9381	-	0,9381
53	7828/0004:84	4400-2399-0438	Telšių r. sav., Žarėnų sen., Lelū k.	2012-07-11	Žemės ūkio	Kiti žemės ūkio paskirties žemės sklypai	Kadastriniai matavimai (LKS-94)	Magistralinių dujotiekių ir naftotiekių (produktotiekių) apsaugos zonos (III skyrius, penktasis skirsnis)	0,4194	Magistralinių dujotiekių ir naftotiekių (produktotiekių) apsaugos zonos (III skyrius, penktasis skirsnis)	0,4194	-	0,4194
54	7860/0007:190	7860-0007-0190	Telšių r. sav., Ryškėnų sen., Gaubelių k.	2002-11-28	Miškų ūkio	-	Preliminarūs matavimai	Magistralinių dujotiekių ir naftotiekių (produktotiekių) apsaugos zonos (III skyrius, penktasis skirsnis)	1,3366	Magistralinių dujotiekių ir naftotiekių (produktotiekių) apsaugos zonos (III skyrius, penktasis skirsnis)	1,3367	-	1,3367
								-	-	Elektros tinklų apsaugos zonos (III skyrius, ketvirtasis skirsnis)	0,0008	-	0,0008
55	7860/0007:33	7860-0007-0033	Telšių r. sav., Ryškėnų sen., Gaubelių k.	1994-11-29	Miškų ūkio	-	Preliminarūs matavimai	Magistralinių dujotiekių ir naftotiekių (produktotiekių) apsaugos zonos (III skyrius, penktasis skirsnis)	0,1872	Magistralinių dujotiekių ir naftotiekių (produktotiekių) apsaugos zonos (III skyrius, penktasis skirsnis)	0,1872	-	0,1872
56	7860/0007:140	7860-0007-0140	Telšių r. sav., Ryškėnų sen., Gaubelių k.	1998-09-17	Miškų ūkio	-	Preliminarūs matavimai	Magistralinių dujotiekių ir naftotiekių (produktotiekių) apsaugos zonos (III skyrius, penktasis skirsnis)	1,5909	Magistralinių dujotiekių ir naftotiekių (produktotiekių) apsaugos zonos (III skyrius, penktasis skirsnis)	1,5910	-	1,5910
57	7860/0007:412	4400-3036-1630	Telšių r. sav., Ryškėnų sen., Gaubelių k.	2014-08-05	Miškų ūkio	Ūkinių miškų sklypai	Kadastriniai matavimai (LKS-94)	Magistralinių dujotiekių ir naftotiekių (produktotiekių) apsaugos zonos (III skyrius, penktasis skirsnis)	0,5435	Magistralinių dujotiekių ir naftotiekių (produktotiekių) apsaugos zonos (III skyrius, penktasis skirsnis)	0,5435	-	0,5435
58	7860/0007:411	4400-3036-1563	Telšių r. sav., Ryškėnų sen., Gaubelių k.	2014-08-05	Miškų ūkio	Ūkinių miškų sklypai	Kadastriniai matavimai (LKS-94)	Magistralinių dujotiekių ir naftotiekių (produktotiekių) apsaugos zonos (III skyrius, penktasis skirsnis)	2,0116	Magistralinių dujotiekių ir naftotiekių (produktotiekių) apsaugos zonos (III skyrius, penktasis skirsnis)	2,0118	-	2,0118
59	7860/0007:424	4400-4431-1086	Telšių r. sav., Ryškėnų sen., Gaubelių k.	2016-12-29	Miškų ūkio	Ūkinių miškų sklypai	Kadastriniai matavimai (LKS-94)	Magistralinių dujotiekių ir naftotiekių (produktotiekių) apsaugos zonos (III skyrius, penktasis skirsnis)	2,5284	Magistralinių dujotiekių ir naftotiekių (produktotiekių) apsaugos zonos (III skyrius, penktasis skirsnis)	2,5280	-	2,5280
								-	-	Elektros tinklų apsaugos zonos (III skyrius, ketvirtasis skirsnis)	0,0009	-	0,0009
60	7860/0007:342	4400-1661-8483	Telšių r. sav., Ryškėnų sen., Gaubelių k.	2008-09-18	Miškų ūkio	Ūkinių miškų sklypai	Preliminarūs matavimai	Magistralinių dujotiekių ir naftotiekių (produktotiekių) apsaugos zonos (III skyrius, penktasis skirsnis)	0,4435	Magistralinių dujotiekių ir naftotiekių (produktotiekių) apsaugos zonos (III skyrius, penktasis skirsnis)	0,4435	-	0,4435
61	7860/0007:179	7860-0007-0179	Telšių r. sav., Ryškėnų sen., Gaubelių k.	2001-12-14	Miškų ūkio	-	Preliminarūs matavimai	Magistralinių dujotiekių ir naftotiekių (produktotiekių) apsaugos zonos (III skyrius, penktasis skirsnis)	0,3000	Magistralinių dujotiekių ir naftotiekių (produktotiekių) apsaugos zonos (III skyrius, penktasis skirsnis)	0,2693	-	0,2693
62	7860/0007:372	4400-1948-6367	Telšių r. sav., Ryškėnų sen., Gaubelių k.	2009-07-16	Miškų ūkio	Ūkinių miškų sklypai	Preliminarūs matavimai	Magistralinių dujotiekių ir naftotiekių (produktotiekių) apsaugos zonos (III skyrius, penktasis skirsnis)	0,2840	Magistralinių dujotiekių ir naftotiekių (produktotiekių) apsaugos zonos (III skyrius, penktasis skirsnis)	0,2840	-	0,2840
63	7880/0001:136	7880-0001-0136	Telšių r. sav., Viešvėnų sen., Klibių k.	2001-12-14	Miškų ūkio	-	Preliminarūs matavimai	Magistralinių dujotiekių ir naftotiekių (produktotiekių) apsaugos zonos (III skyrius, penktasis skirsnis)	0,0092	Magistralinių dujotiekių ir naftotiekių (produktotiekių) apsaugos zonos (III skyrius, penktasis skirsnis)	0,0015	-	0,0015



## TELŠIŲ RAJONO SAVIVALDYBĖS TERITORIJOJE ESANČIŲ MAGISTRALINIŲ DUJOTIEKIŲ IR SUSIJUSIOS INFRASTRUKTŪROS APSAUGOS ZONŲ PLANO SUVESTINIAI DUOMENYS

Eil. Nr.	Žemės sklypo kadastrinis numeris	Žemės sklypo unikalus numeris	Žemės sklypo adresas	Žemės sklypo suformavimo metai	Žemės sklypo paskirtis	Žemės sklypo naudojimo būdas	Žemės sklypo matavimų tipas	Esamos (įregistruotos) apsaugos zonos pavadinimas	Esamos apsaugos zonos įregistruotas plotas, ha	Planu nustatomos apsaugos zonos pavadinimas	Nustatomas ar tikslinamas apsaugos zonos plotas, ha	Planu nustatomos apsaugos zonos plotas, persidengiantis su kitų operatorių nustatytų apsaugos zonų plotu, ha	Bendras esamos ir nustatomos apsaugos zonos plotas, ha
64	7880/0001:71	7880-0001-0071	Telšių r. sav., Viešvėnų sen., Klibių k.	1999-09-24	Miškų ūkio	-	Preliminarūs matavimai	Magistralinių dujotiekių ir naftotiekių (produktotiekių) apsaugos zonos (III skyrius, penktasis skirsnis)	2,0965	Magistralinių dujotiekių ir naftotiekių (produktotiekių) apsaugos zonos (III skyrius, penktasis skirsnis)	2,0966	-	2,0966
65	7880/0001:301	4400-4425-0857	Telšių r. sav., Viešvėnų sen., Klibių k.	2017-06-12	Žemės ūkio	Kiti žemės ūkio paskirties žemės sklypai	Kadastriniai matavimai (LKS-94)	Magistralinių dujotiekių ir naftotiekių (produktotiekių) apsaugos zonos (III skyrius, penktasis skirsnis)	3,2281	Magistralinių dujotiekių ir naftotiekių (produktotiekių) apsaugos zonos (III skyrius, penktasis skirsnis)	3,2095	-	3,2095
								Elektros tinklų apsaugos zonos (III skyrius, ketvirtasis skirsnis)	0,1404	Elektros tinklų apsaugos zonos (III skyrius, ketvirtasis skirsnis)	0,0008	0,0008	0,1404
66	7880/0001:52	7880-0001-0052	Telšių r. sav., Viešvėnų sen., Klibių k.	1997-11-07	Žemės ūkio	-	Preliminarūs matavimai	Magistralinių dujotiekių ir naftotiekių (produktotiekių) apsaugos zonos (III skyrius, penktasis skirsnis)	0,3500	Magistralinių dujotiekių ir naftotiekių (produktotiekių) apsaugos zonos (III skyrius, penktasis skirsnis)	0,3500	-	0,3500
67	7880/0001:290	4400-4193-4660	Telšių r. sav., Viešvėnų sen., Klibių k.	2016-05-11	Žemės ūkio	Kiti žemės ūkio paskirties žemės sklypai	Kadastriniai matavimai (LKS-94)	Magistralinių dujotiekių ir naftotiekių (produktotiekių) apsaugos zonos (III skyrius, penktasis skirsnis)	2,1935	Magistralinių dujotiekių ir naftotiekių (produktotiekių) apsaugos zonos (III skyrius, penktasis skirsnis)	2,1813	-	2,1813
68	7880/0001:278	4400-2066-2553	Telšių r. sav., Viešvėnų sen., Klibių k.	2010-06-29	Miškų ūkio	Ūkiniu miškų sklypai	Kadastriniai matavimai (LKS-94)	Magistralinių dujotiekių ir naftotiekių (produktotiekių) apsaugos zonos (III skyrius, penktasis skirsnis)	0,5831	Magistralinių dujotiekių ir naftotiekių (produktotiekių) apsaugos zonos (III skyrius, penktasis skirsnis)	0,7329	-	0,7329
69	7880/0005:217	7880-0005-0217	Telšių r. sav., Viešvėnų sen., Klibių k.	2003-05-20	Žemės ūkio	-	Preliminarūs matavimai	Magistralinių dujotiekių ir naftotiekių (produktotiekių) apsaugos zonos (III skyrius, penktasis skirsnis)	1,5043	Magistralinių dujotiekių ir naftotiekių (produktotiekių) apsaugos zonos (III skyrius, penktasis skirsnis)	1,5047	-	1,5047
70	7880/0005:285	4400-0903-3296	Telšių r. sav., Viešvėnų sen., Klibių k.	2006-07-15	Žemės ūkio	Kiti žemės ūkio paskirties žemės sklypai	Preliminarūs matavimai	Magistralinių dujotiekių ir naftotiekių (produktotiekių) apsaugos zonos (III skyrius, penktasis skirsnis)	0,0092	Magistralinių dujotiekių ir naftotiekių (produktotiekių) apsaugos zonos (III skyrius, penktasis skirsnis)	0,0092	-	0,0092
71	7880/0005:65	7880-0005-0065	Telšių r. sav., Viešvėnų sen., Klibių k.	1996-12-05	Žemės ūkio	-	Preliminarūs matavimai	Magistralinių dujotiekių ir naftotiekių (produktotiekių) apsaugos zonos (III skyrius, penktasis skirsnis)	0,0058	Magistralinių dujotiekių ir naftotiekių (produktotiekių) apsaugos zonos (III skyrius, penktasis skirsnis)	0,0058	-	0,0058
72	7880/0005:58	7880-0005-0058	Telšių r. sav., Viešvėnų sen., Klibių k.	1996-11-04	Miškų ūkio	-	Preliminarūs matavimai	Magistralinių dujotiekių ir naftotiekių (produktotiekių) apsaugos zonos (III skyrius, penktasis skirsnis)	0,1548	Magistralinių dujotiekių ir naftotiekių (produktotiekių) apsaugos zonos (III skyrius, penktasis skirsnis)	0,1548	-	0,1548
73	7880/0005:59	7880-0005-0059	Telšių r. sav., Viešvėnų sen., Klibių k.	1996-11-04	Miškų ūkio	-	Preliminarūs matavimai	Magistralinių dujotiekių ir naftotiekių (produktotiekių) apsaugos zonos (III skyrius, penktasis skirsnis)	0,3729	Magistralinių dujotiekių ir naftotiekių (produktotiekių) apsaugos zonos (III skyrius, penktasis skirsnis)	0,3729	-	0,3729
74	7880/0005:186	7880-0005-0186	Telšių r. sav., Viešvėnų sen., Klibių k.	2001-11-28	Miškų ūkio	-	Preliminarūs matavimai	Magistralinių dujotiekių ir naftotiekių (produktotiekių) apsaugos zonos (III skyrius, penktasis skirsnis)	1,7533	Magistralinių dujotiekių ir naftotiekių (produktotiekių) apsaugos zonos (III skyrius, penktasis skirsnis)	1,7535	-	1,7535
75	7880/0005:9	7880-0005-0009	Telšių r. sav., Viešvėnų sen., Klibių k.	1994-11-29	Žemės ūkio	-	Preliminarūs matavimai	Magistralinių dujotiekių ir naftotiekių (produktotiekių) apsaugos zonos (III skyrius, penktasis skirsnis)	0,5000	Magistralinių dujotiekių ir naftotiekių (produktotiekių) apsaugos zonos (III skyrius, penktasis skirsnis)	0,8420	-	0,8420
76	7880/0005:3	7880-0005-0003	Telšių r. sav., Viešvėnų sen., Syderių k., Klibių g. 16	1994-03-10	Žemės ūkio	-	Kadastriniai matavimai (LKS-94)	Magistralinių dujotiekių ir naftotiekių (produktotiekių) apsaugos zonos (III skyrius, penktasis skirsnis)	1,9030	Magistralinių dujotiekių ir naftotiekių (produktotiekių) apsaugos zonos (III skyrius, penktasis skirsnis)	1,9034	-	1,9034
								Elektros tinklų apsaugos zonos (III skyrius, ketvirtasis skirsnis)	0,6418	Elektros tinklų apsaugos zonos (III skyrius, ketvirtasis skirsnis)	0,0011	-	0,6429



## TELŠIŲ RAJONO SAVIVALDYBĖS TERITORIJOJE ESANČIŲ MAGISTRALINIŲ DUJOTIEKIŲ IR SUSIJUSIOS INFRASTRUKTŪROS APSAUGOS ZONŲ PLANO SUVESTINIAI DUOMENYS

Eil. Nr.	Žemės sklypo kadastrinis numeris	Žemės sklypo unikalus numeris	Žemės sklypo adresas	Žemės sklypo suformavimo metai	Žemės sklypo paskirtis	Žemės sklypo naudojimo būdas	Žemės sklypo matavimų tipas	Esamos (įregistruotos) apsaugos zonos pavadinimas	Esamos apsaugos zonos įregistruotas plotas, ha	Planu nustatomos apsaugos zonos pavadinimas	Nustatomas ar tikslinamas apsaugos zonos plotas, ha	Planu nustatomos apsaugos zonos plotas, persidengiantis su kitų operatorių nustatytų apsaugos zonų plotu, ha	Bendras esamos ir nustatomos apsaugos zonos plotas, ha
77	7880/0005:295	4400-1154-9525	Telšių r. sav., Viešvėnų sen., Syderių k.	2007-07-09	Žemės ūkio	Kiti žemės ūkio paskirties žemės sklypai	Preliminarūs matavimai	Magistralinių dujotiekių ir naftotiekių (produktotiekių) apsaugos zonos (III skyrius, penktasis skirsnis)	0,2050	Magistralinių dujotiekių ir naftotiekių (produktotiekių) apsaugos zonos (III skyrius, penktasis skirsnis)	0,2454	-	0,2454
								-	-	Elektros tinklų apsaugos zonos (III skyrius, ketvirtasis skirsnis)	0,0001	-	0,0001
78	7880/0005:5	7880-0005-0005	Telšių r. sav., Viešvėnų sen., Syderių k.	1994-06-15	Žemės ūkio	-	Preliminarūs matavimai	Magistralinių dujotiekių ir naftotiekių (produktotiekių) apsaugos zonos (III skyrius, penktasis skirsnis)	1,6438	Magistralinių dujotiekių ir naftotiekių (produktotiekių) apsaugos zonos (III skyrius, penktasis skirsnis)	1,6447	-	1,6447
79	7880/0005:125	7880-0005-0125	Telšių r. sav., Viešvėnų sen., Syderių k.	1999-09-10	Miškų ūkio	-	Preliminarūs matavimai	Magistralinių dujotiekių ir naftotiekių (produktotiekių) apsaugos zonos (III skyrius, penktasis skirsnis)	0,3843	Magistralinių dujotiekių ir naftotiekių (produktotiekių) apsaugos zonos (III skyrius, penktasis skirsnis)	0,3849	-	0,3849
80	7880/0005:124	7880-0005-0124	Telšių r. sav., Viešvėnų sen., Syderių k.	1999-09-10	Miškų ūkio	-	Preliminarūs matavimai	Magistralinių dujotiekių ir naftotiekių (produktotiekių) apsaugos zonos (III skyrius, penktasis skirsnis)	0,9541	Magistralinių dujotiekių ir naftotiekių (produktotiekių) apsaugos zonos (III skyrius, penktasis skirsnis)	0,9549	-	0,9549
81	7880/0005:10	7880-0005-0010	Telšių r. sav., Viešvėnų sen., Syderių k.	1994-11-23	Miškų ūkio	Ūkinių miškų sklypai	Preliminarūs matavimai	Magistralinių dujotiekių ir naftotiekių (produktotiekių) apsaugos zonos (III skyrius, penktasis skirsnis)	0,7479	Magistralinių dujotiekių ir naftotiekių (produktotiekių) apsaugos zonos (III skyrius, penktasis skirsnis)	0,7469	-	0,7469
82	7880/0005:88	7880-0005-0088	Telšių r. sav., Viešvėnų sen., Syderių k.	1998-05-19	Miškų ūkio	-	Preliminarūs matavimai	Magistralinių dujotiekių ir naftotiekių (produktotiekių) apsaugos zonos (III skyrius, penktasis skirsnis)	0,1864	Magistralinių dujotiekių ir naftotiekių (produktotiekių) apsaugos zonos (III skyrius, penktasis skirsnis)	0,1864	-	0,1864
83	7880/0005:147	7880-0005-0147	Telšių r. sav., Viešvėnų sen., Syderių k.	2000-10-23	Miškų ūkio	-	Preliminarūs matavimai	Magistralinių dujotiekių ir naftotiekių (produktotiekių) apsaugos zonos (III skyrius, penktasis skirsnis)	0,6305	Magistralinių dujotiekių ir naftotiekių (produktotiekių) apsaugos zonos (III skyrius, penktasis skirsnis)	0,6305	-	0,6305
								-	-	Elektros tinklų apsaugos zonos (III skyrius, ketvirtasis skirsnis)	0,0016	-	0,0016
84	7880/0005:87	7880-0005-0087	Telšių r. sav., Viešvėnų sen., Syderių k.	1998-05-19	Miškų ūkio	-	Preliminarūs matavimai	Magistralinių dujotiekių ir naftotiekių (produktotiekių) apsaugos zonos (III skyrius, penktasis skirsnis)	0,3753	Magistralinių dujotiekių ir naftotiekių (produktotiekių) apsaugos zonos (III skyrius, penktasis skirsnis)	0,3761	-	0,3761
85	7880/0005:84	7880-0005-0084	Telšių r. sav., Viešvėnų sen., Jomantų k.	1998-04-19	Miškų ūkio	-	Preliminarūs matavimai	Magistralinių dujotiekių ir naftotiekių (produktotiekių) apsaugos zonos (III skyrius, penktasis skirsnis)	0,4265	Magistralinių dujotiekių ir naftotiekių (produktotiekių) apsaugos zonos (III skyrius, penktasis skirsnis)	0,4265	-	0,4265
								Elektros tinklų apsaugos zonos (III skyrius, ketvirtasis skirsnis)	0,1800	Elektros tinklų apsaugos zonos (III skyrius, ketvirtasis skirsnis)	0,0017	-	0,1817
86	7890/7001:7	4400-4084-9722	Telšių r. sav., Žarėnų sen., Saušilio k.	2016-04-11	Kita	-	Kadastriniai matavimai (LKS-94)	Magistralinių dujotiekių ir naftotiekių (produktotiekių) apsaugos zonos (III skyrius, penktasis skirsnis)	0,1482	Magistralinių dujotiekių ir naftotiekių (produktotiekių) apsaugos zonos (III skyrius, penktasis skirsnis)	0,1488	-	0,1488
								Elektros tinklų apsaugos zonos (III skyrius, ketvirtasis skirsnis)	0,2671	Elektros tinklų apsaugos zonos (III skyrius, ketvirtasis skirsnis)	0,0081	-	0,2752
87	7890/7001:5	4400-3688-2796	Telšių r. sav., Telšių r. sav. Teritorija	2015-03-17	Kita	Susisiekimo ir inžinerinių tinklų koridorių teritorijos	Kadastriniai matavimai (LKS-94)	Magistralinių dujotiekių ir naftotiekių (produktotiekių) apsaugos zonos (III skyrius, penktasis skirsnis)	0,1995	Magistralinių dujotiekių ir naftotiekių (produktotiekių) apsaugos zonos (III skyrius, penktasis skirsnis)	0,1995	-	0,1995
								Elektros tinklų apsaugos zonos (III skyrius, ketvirtasis skirsnis)	0,6615	Elektros tinklų apsaugos zonos (III skyrius, ketvirtasis skirsnis)	0,0143	-	0,6758



## TELŠIŲ RAJONO SAVIVALDYBĖS TERITORIJOJE ESANČIŲ MAGISTRALINIŲ DUJOTIEKIŲ IR SUSIJUSIOS INFRASTRUKTŪROS APSAUGOS ZONŲ PLANO SUVESTINIAI DUOMENYS

Eil. Nr.	Žemės sklypo kadastrinis numeris	Žemės sklypo unikalus numeris	Žemės sklypo adresas	Žemės sklypo suformavimo metai	Žemės sklypo paskirtis	Žemės sklypo naudojimo būdas	Žemės sklypo matavimų tipas	Esamos (įregistruotos) apsaugos zonos pavadinimas	Esamos apsaugos zonos įregistruotas plotas, ha	Planu nustatomos apsaugos zonos pavadinimas	Nustatomas ar tikslinamas apsaugos zonos plotas, ha	Planu nustatomos apsaugos zonos plotas, persidengiantis su kitų operatorių nustatytų apsaugos zonų plotu, ha	Bendras esamos ir nustatomos apsaugos zonos plotas, ha
88	7880/0005:152	7880-0005-0152	Telšių r. sav., Viešvėnų sen., Jomantų k. 5	2000-11-21	Žemės ūkio	-	Preliminarūs matavimai	Magistralinių dujotiekių ir naftotiekių (produktotiekių) apsaugos zonos (III skyrius, penktasis skirsnis)	0,1344	Magistralinių dujotiekių ir naftotiekių (produktotiekių) apsaugos zonos (III skyrius, penktasis skirsnis)	0,3437	-	0,3437
89	7880/0005:153	7880-0005-0153	Telšių r. sav., Viešvėnų sen., Jomantų k.	2000-11-21	Miškų ūkio	-	Preliminarūs matavimai	Magistralinių dujotiekių ir naftotiekių (produktotiekių) apsaugos zonos (III skyrius, penktasis skirsnis)	0,5107	Magistralinių dujotiekių ir naftotiekių (produktotiekių) apsaugos zonos (III skyrius, penktasis skirsnis)	0,5103	-	0,5103
90	7880/0004:63	7880-0004-0063	Telšių r. sav., Viešvėnų sen., Jomantų k.	2000-11-21	Miškų ūkio	-	Preliminarūs matavimai	Magistralinių dujotiekių ir naftotiekių (produktotiekių) apsaugos zonos (III skyrius, penktasis skirsnis)	0,2505	Magistralinių dujotiekių ir naftotiekių (produktotiekių) apsaugos zonos (III skyrius, penktasis skirsnis)	0,2505	-	0,2505
91	7880/0005:175	7880-0005-0175	Telšių r. sav., Viešvėnų sen., Jomantų k.	2001-05-30	Miškų ūkio	-	Preliminarūs matavimai	Magistralinių dujotiekių ir naftotiekių (produktotiekių) apsaugos zonos (III skyrius, penktasis skirsnis)	0,0114	Magistralinių dujotiekių ir naftotiekių (produktotiekių) apsaugos zonos (III skyrius, penktasis skirsnis)	0,0114	-	0,0114
92	7880/0004:86	7880-0004-0086	Telšių r. sav., Viešvėnų sen., Jomantų k.	2001-12-07	Miškų ūkio	-	Preliminarūs matavimai	Magistralinių dujotiekių ir naftotiekių (produktotiekių) apsaugos zonos (III skyrius, penktasis skirsnis)	0,0829	Magistralinių dujotiekių ir naftotiekių (produktotiekių) apsaugos zonos (III skyrius, penktasis skirsnis)	0,0717	-	0,0717
93	7880/0004:119	4400-1469-6416	Telšių r. sav., Viešvėnų sen., Jomantų k.	2008-01-05	Miškų ūkio	Ekosistemų apsaugos miškų sklypai	Kadastriniai matavimai (LKS-94)	Magistralinių dujotiekių ir naftotiekių (produktotiekių) apsaugos zonos (III skyrius, penktasis skirsnis)	6,6251	Magistralinių dujotiekių ir naftotiekių (produktotiekių) apsaugos zonos (III skyrius, penktasis skirsnis)	6,6252	-	6,6252
								-	-	Elektros tinklų apsaugos zonos (III skyrius, ketvirtasis skirsnis)	0,001	-	0,001
94	7880/0003:98	4400-0316-4556	Telšių r. sav., Viešvėnų sen., Jomantų k.	2004-06-03	Žemės ūkio	Kiti žemės ūkio paskirties žemės sklypai	Kadastriniai matavimai (LKS-94)	Magistralinių dujotiekių ir naftotiekių (produktotiekių) apsaugos zonos (III skyrius, penktasis skirsnis)	0,2651	Magistralinių dujotiekių ir naftotiekių (produktotiekių) apsaugos zonos (III skyrius, penktasis skirsnis)	0,2651	-	0,2651
95	7880/0003:81	7880-0003-0081	Telšių r. sav., Viešvėnų sen., Jomantų k.	2002-07-05	Miškų ūkio	-	Preliminarūs matavimai	Magistralinių dujotiekių ir naftotiekių (produktotiekių) apsaugos zonos (III skyrius, penktasis skirsnis)	0,4061	Magistralinių dujotiekių ir naftotiekių (produktotiekių) apsaugos zonos (III skyrius, penktasis skirsnis)	0,4114	-	0,4114
96	7880/0003:82	7880-0003-0082	Telšių r. sav., Viešvėnų sen., Jomantų k.	2002-07-05	Miškų ūkio	-	Preliminarūs matavimai	Magistralinių dujotiekių ir naftotiekių (produktotiekių) apsaugos zonos (III skyrius, penktasis skirsnis)	0,4325	Magistralinių dujotiekių ir naftotiekių (produktotiekių) apsaugos zonos (III skyrius, penktasis skirsnis)	0,4699	-	0,4699
97	7880/0003:14	7880-0003-0014	Telšių r. sav., Viešvėnų sen., Vilkakių k.	1996-03-18	Žemės ūkio	-	Preliminarūs matavimai	Magistralinių dujotiekių ir naftotiekių (produktotiekių) apsaugos zonos (III skyrius, penktasis skirsnis)	3,2338	Magistralinių dujotiekių ir naftotiekių (produktotiekių) apsaugos zonos (III skyrius, penktasis skirsnis)	3,2338	-	3,2338
								Elektros tinklų apsaugos zonos (III skyrius, ketvirtasis skirsnis)	0,7600	Elektros tinklų apsaugos zonos (III skyrius, ketvirtasis skirsnis)	0,0011	0,0003	0,7608
98	7880/0003:4	7880-0003-0004	Telšių r. sav., Viešvėnų sen., Vilkakių k. 3	1994-06-08	Žemės ūkio	-	Preliminarūs matavimai	Magistralinių dujotiekių ir naftotiekių (produktotiekių) apsaugos zonos (III skyrius, penktasis skirsnis)	0,5144	Magistralinių dujotiekių ir naftotiekių (produktotiekių) apsaugos zonos (III skyrius, penktasis skirsnis)	0,5144	-	0,5144
99	7880/0003:39	7880-0003-0039	Telšių r. sav., Viešvėnų sen., Vilkakių k.	1999-09-28	Žemės ūkio	Kiti žemės ūkio paskirties žemės sklypai	Kadastriniai matavimai (LKS-94)	Magistralinių dujotiekių ir naftotiekių (produktotiekių) apsaugos zonos (III skyrius, penktasis skirsnis)	3,3263	Magistralinių dujotiekių ir naftotiekių (produktotiekių) apsaugos zonos (III skyrius, penktasis skirsnis)	3,3263	-	3,3263



## TELŠIŲ RAJONO SAVIVALDYBĖS TERITORIJOJE ESANČIŲ MAGISTRALINIŲ DUJOTIEKIŲ IR SUSIJUSIOS INFRASTRUKTŪROS APSAUGOS ZONŲ PLANO SUVESTINIAI DUOMENYS

Eil. Nr.	Žemės sklypo kadastrinis numeris	Žemės sklypo unikalus numeris	Žemės sklypo adresas	Žemės sklypo suformavimo metai	Žemės sklypo paskirtis	Žemės sklypo naudojimo būdas	Žemės sklypo matavimų tipas	Esamos (įregistruotos) apsaugos zonos pavadinimas	Esamos apsaugos zonos įregistruotas plotas, ha	Planu nustatomos apsaugos zonos pavadinimas	Nustatomas ar tikslinamas apsaugos zonos plotas, ha	Planu nustatomos apsaugos zonos plotas, persidengiantis su kitų operatorių nustatytų apsaugos zonų plotu, ha	Bendras esamos ir nustatomos apsaugos zonos plotas, ha
100	7880/0003:122	4400-0565-1856	Telšių r. sav., Viešvėnų sen., Vilkakių k.	2005-04-11	Žemės ūkio	-	Preliminarūs matavimai	Magistralinių dujotiekių ir naftotiekių (produktotiekių) apsaugos zonos (III skyrius, penktasis skirsnis)	0,1522	Magistralinių dujotiekių ir naftotiekių (produktotiekių) apsaugos zonos (III skyrius, penktasis skirsnis)	0,1522	-	0,1522
101	7880/0003:55	7880-0003-0055	Telšių r. sav., Viešvėnų sen., Ringalių k.	2000-10-09	Žemės ūkio	Kiti žemės ūkio paskirties žemės sklypai	Kadastriniai matavimai (LKS-94)	Magistralinių dujotiekių ir naftotiekių (produktotiekių) apsaugos zonos (III skyrius, penktasis skirsnis)	0,4340	Magistralinių dujotiekių ir naftotiekių (produktotiekių) apsaugos zonos (III skyrius, penktasis skirsnis)	0,4340	-	0,4340
102	7880/0002:120	7880-0002-0120	Telšių r. sav., Viešvėnų sen., Ringalių k.	2000-05-08	Žemės ūkio	-	Preliminarūs matavimai	Magistralinių dujotiekių ir naftotiekių (produktotiekių) apsaugos zonos (III skyrius, penktasis skirsnis)	0,2893	Magistralinių dujotiekių ir naftotiekių (produktotiekių) apsaugos zonos (III skyrius, penktasis skirsnis)	0,2893	-	0,2893
103	7880/0002:251	4400-0592-1031	Telšių r. sav., Viešvėnų sen., Ringalių k.	2005-05-11	Žemės ūkio	-	Preliminarūs matavimai	Magistralinių dujotiekių ir naftotiekių (produktotiekių) apsaugos zonos (III skyrius, penktasis skirsnis)	2,5371	Magistralinių dujotiekių ir naftotiekių (produktotiekių) apsaugos zonos (III skyrius, penktasis skirsnis)	2,5371	-	2,5371
								Elektros tinklų apsaugos zonos (III skyrius, ketvirtasis skirsnis)	0,4000	Elektros tinklų apsaugos zonos (III skyrius, ketvirtasis skirsnis)	0,0011	-	0,4011
104	7863/0003:98	7863-0003-0098	Telšių r. sav., Viešvėnų sen., Ringalių k.	2000-05-08	Miškų ūkio	-	Preliminarūs matavimai	Magistralinių dujotiekių ir naftotiekių (produktotiekių) apsaugos zonos (III skyrius, penktasis skirsnis)	0,9755	Magistralinių dujotiekių ir naftotiekių (produktotiekių) apsaugos zonos (III skyrius, penktasis skirsnis)	0,9755	-	0,9755
105	7863/0003:122	7863-0003-0122	Telšių r. sav., Viešvėnų sen., Ringalių k.	2001-09-05	Miškų ūkio	-	Preliminarūs matavimai	Magistralinių dujotiekių ir naftotiekių (produktotiekių) apsaugos zonos (III skyrius, penktasis skirsnis)	0,3354	Magistralinių dujotiekių ir naftotiekių (produktotiekių) apsaugos zonos (III skyrius, penktasis skirsnis)	0,3354	-	0,3354
106	7863/0003:104	7863-0003-0104	Telšių r. sav., Viešvėnų sen., Ringalių k.	2000-10-09	Miškų ūkio	-	Preliminarūs matavimai	Magistralinių dujotiekių ir naftotiekių (produktotiekių) apsaugos zonos (III skyrius, penktasis skirsnis)	0,7954	Magistralinių dujotiekių ir naftotiekių (produktotiekių) apsaugos zonos (III skyrius, penktasis skirsnis)	0,7954	-	0,7954
107	7863/0003:76	7863-0003-0076	Telšių r. sav., Viešvėnų sen., Ringalių k.	1998-10-21	Miškų ūkio	-	Preliminarūs matavimai	Magistralinių dujotiekių ir naftotiekių (produktotiekių) apsaugos zonos (III skyrius, penktasis skirsnis)	2,8450	Magistralinių dujotiekių ir naftotiekių (produktotiekių) apsaugos zonos (III skyrius, penktasis skirsnis)	2,8450	-	2,8450
108	7863/0003:190	4400-0208-7894	Telšių r. sav., Viešvėnų sen., Mildagės k.	2004-02-09	Miškų ūkio	-	Preliminarūs matavimai	Magistralinių dujotiekių ir naftotiekių (produktotiekių) apsaugos zonos (III skyrius, penktasis skirsnis)	1,2624	Magistralinių dujotiekių ir naftotiekių (produktotiekių) apsaugos zonos (III skyrius, penktasis skirsnis)	1,2624	-	1,2624
109	7863/0003:248	4400-1468-1611	Telšių r. sav., Viešvėnų sen., Mildagės k.	2008-01-03	Miškų ūkio	Ūkinių miškų sklypai	Kadastriniai matavimai (LKS-94)	Magistralinių dujotiekių ir naftotiekių (produktotiekių) apsaugos zonos (III skyrius, penktasis skirsnis)	2,0198	Magistralinių dujotiekių ir naftotiekių (produktotiekių) apsaugos zonos (III skyrius, penktasis skirsnis)	2,0199	-	2,0199
								-	-	Elektros tinklų apsaugos zonos (III skyrius, ketvirtasis skirsnis)	0,0007	-	0,0007
110	7863/0003:181	4400-0186-6719	Telšių r. sav., Viešvėnų sen., Mildagės k.	2004-01-13	Miškų ūkio	-	Preliminarūs matavimai	Magistralinių dujotiekių ir naftotiekių (produktotiekių) apsaugos zonos (III skyrius, penktasis skirsnis)	0,0083	Magistralinių dujotiekių ir naftotiekių (produktotiekių) apsaugos zonos (III skyrius, penktasis skirsnis)	0,0083	-	0,0083
111	7863/0003:236	4400-0939-3528	Telšių r. sav., Viešvėnų sen., Mildagės k.	2006-09-12	Žemės ūkio	Kiti žemės ūkio paskirties žemės sklypai	Preliminarūs matavimai	Magistralinių dujotiekių ir naftotiekių (produktotiekių) apsaugos zonos (III skyrius, penktasis skirsnis)	1,9998	Magistralinių dujotiekių ir naftotiekių (produktotiekių) apsaugos zonos (III skyrius, penktasis skirsnis)	1,9998	-	1,9998



## TELŠIŲ RAJONO SAVIVALDYBĖS TERITORIJOJE ESANČIŲ MAGISTRALINIŲ DUJOTIEKIŲ IR SUSIJUSIOS INFRASTRUKTŪROS APSAUGOS ZONŲ PLANO SUVESTINIAI DUOMENYS

Eil. Nr.	Žemės sklypo kadastrinis numeris	Žemės sklypo unikalus numeris	Žemės sklypo adresas	Žemės sklypo suformavimo metai	Žemės sklypo paskirtis	Žemės sklypo naudojimo būdas	Žemės sklypo matavimų tipas	Esamos (įregistruotos) apsaugos zonos pavadinimas	Esamos apsaugos zonos įregistruotas plotas, ha	Planu nustatomos apsaugos zonos pavadinimas	Nustatomas ar tikslinamas apsaugos zonos plotas, ha	Planu nustatomos apsaugos zonos plotas, persidengiantis su kitų operatorių nustatytų apsaugos zonų plotu, ha	Bendras esamos ir nustatomos apsaugos zonos plotas, ha
112	7863/0003:79	7863-0003-0079	Telšių r. sav., Viešvėnų sen., Rūdupių k.	2000-06-09	Miškų ūkio	-	Preliminarūs matavimai	Magistralinių dujotiekių ir naftotiekių (produktotiekių) apsaugos zonos (III skyrius, penktasis skirsnis)	1,4769	Magistralinių dujotiekių ir naftotiekių (produktotiekių) apsaugos zonos (III skyrius, penktasis skirsnis)	1,4769	-	1,4769
113	7863/0003:235	4400-0938-3253	Telšių r. sav., Viešvėnų sen., Rūdupių k.	2006-09-11	Miškų ūkio	Ūkinių miškų sklypai	Preliminarūs matavimai	Magistralinių dujotiekių ir naftotiekių (produktotiekių) apsaugos zonos (III skyrius, penktasis skirsnis)	0,0793	Magistralinių dujotiekių ir naftotiekių (produktotiekių) apsaugos zonos (III skyrius, penktasis skirsnis)	0,0793	-	0,0793
114	7875/0002:26	7875-0002-0026	Telšių r. sav., Upynos sen., Endrietiškių k.	1996-12-04	Žemės ūkio	-	Preliminarūs matavimai	Magistralinių dujotiekių ir naftotiekių (produktotiekių) apsaugos zonos (III skyrius, penktasis skirsnis)	2,5087	Magistralinių dujotiekių ir naftotiekių (produktotiekių) apsaugos zonos (III skyrius, penktasis skirsnis)	2,5087	-	2,5087
								-	-	Elektros tinklų apsaugos zonos (III skyrius, ketvirtasis skirsnis)	0,0006	-	0,0006
115	7876/0002:313	4400-3170-5383	Telšių r. sav., Upynos sen., Užpelkių k.	2014-12-30	Žemės ūkio	Kiti žemės ūkio paskirties žemės sklypai	Kadastriniai matavimai (LKS-94)	Magistralinių dujotiekių ir naftotiekių (produktotiekių) apsaugos zonos (III skyrius, penktasis skirsnis)	2,0898	Magistralinių dujotiekių ir naftotiekių (produktotiekių) apsaugos zonos (III skyrius, penktasis skirsnis)	2,0898	-	2,0898
								-	-	Elektros tinklų apsaugos zonos (III skyrius, ketvirtasis skirsnis)	0,0005	-	0,0005
116	7875/0002:169	7875-0001-0185	Telšių r. sav., Upynos sen., Endrietiškių k.	2002-01-23	Žemės ūkio	-	Preliminarūs matavimai	Magistralinių dujotiekių ir naftotiekių (produktotiekių) apsaugos zonos (III skyrius, penktasis skirsnis)	0,1048	Magistralinių dujotiekių ir naftotiekių (produktotiekių) apsaugos zonos (III skyrius, penktasis skirsnis)	0,1048	-	0,1048
117	7875/0002:75	7875-0002-0075	Telšių r. sav., Upynos sen., Endrietiškių k.	2001-01-29	Žemės ūkio	-	Preliminarūs matavimai	Magistralinių dujotiekių ir naftotiekių (produktotiekių) apsaugos zonos (III skyrius, penktasis skirsnis)	0,1033	Magistralinių dujotiekių ir naftotiekių (produktotiekių) apsaugos zonos (III skyrius, penktasis skirsnis)	0,1033	-	0,1033
118	7875/0002:117	7875-0002-0117	Telšių r. sav., Upynos sen., Endrietiškių k.	2003-03-07	Žemės ūkio	-	Preliminarūs matavimai	Magistralinių dujotiekių ir naftotiekių (produktotiekių) apsaugos zonos (III skyrius, penktasis skirsnis)	0,1058	Magistralinių dujotiekių ir naftotiekių (produktotiekių) apsaugos zonos (III skyrius, penktasis skirsnis)	0,1058	-	0,1058
119	7875/0002:115	7875-0002-0115	Telšių r. sav., Upynos sen., Endrietiškių k.	2003-03-07	Žemės ūkio	-	Preliminarūs matavimai	Magistralinių dujotiekių ir naftotiekių (produktotiekių) apsaugos zonos (III skyrius, penktasis skirsnis)	0,1105	Magistralinių dujotiekių ir naftotiekių (produktotiekių) apsaugos zonos (III skyrius, penktasis skirsnis)	0,1105	-	0,1105
120	7875/0002:19	7875-0002-0019	Telšių r. sav., Upynos sen., Endrietiškių k.	1998-03-24	Žemės ūkio	Kiti žemės ūkio paskirties žemės sklypai	Kadastriniai matavimai (LKS-94)	Magistralinių dujotiekių ir naftotiekių (produktotiekių) apsaugos zonos (III skyrius, penktasis skirsnis)	0,1111	Magistralinių dujotiekių ir naftotiekių (produktotiekių) apsaugos zonos (III skyrius, penktasis skirsnis)	0,1111	-	0,1111
121	7875/0002:357	4400-3203-3406	Telšių r. sav., Upynos sen., Užpelkių k.	2015-01-20	Žemės ūkio	-	Kadastriniai matavimai (LKS-94)	Magistralinių dujotiekių ir naftotiekių (produktotiekių) apsaugos zonos (III skyrius, penktasis skirsnis)	0,3189	Magistralinių dujotiekių ir naftotiekių (produktotiekių) apsaugos zonos (III skyrius, penktasis skirsnis)	0,3126	-	0,3126
122	7875/0002:344	4400-3201-5219	Telšių r. sav., Upynos sen., Užpelkių k.	2015-01-19	Žemės ūkio	Kiti žemės ūkio paskirties žemės sklypai	Kadastriniai matavimai (LKS-94)	Magistralinių dujotiekių ir naftotiekių (produktotiekių) apsaugos zonos (III skyrius, penktasis skirsnis)	0,1139	Magistralinių dujotiekių ir naftotiekių (produktotiekių) apsaugos zonos (III skyrius, penktasis skirsnis)	0,1139	-	0,1139
123	7875/0002:341	4400-3200-0136	Telšių r. sav., Upynos sen., Užpelkių k.	2015-01-16	Žemės ūkio	Kiti žemės ūkio paskirties žemės sklypai	Kadastriniai matavimai (LKS-94)	Magistralinių dujotiekių ir naftotiekių (produktotiekių) apsaugos zonos (III skyrius, penktasis skirsnis)	0,1757	Magistralinių dujotiekių ir naftotiekių (produktotiekių) apsaugos zonos (III skyrius, penktasis skirsnis)	0,1757	-	0,1757
124	7875/0002:354	4400-3203-1855	Telšių r., sav., Upynos sen., Užpelkių k.	2015-01-20	Žemės ūkio	Kiti žemės ūkio paskirties žemės sklypai	Kadastriniai matavimai (LKS-94)	Magistralinių dujotiekių ir naftotiekių (produktotiekių) apsaugos zonos (III skyrius, penktasis skirsnis)	0,1904	Magistralinių dujotiekių ir naftotiekių (produktotiekių) apsaugos zonos (III skyrius, penktasis skirsnis)	0,1902	-	0,1902



## TELŠIŲ RAJONO SAVIVALDYBĖS TERITORIJOJE ESANČIŲ MAGISTRALINIŲ DUJOTIEKIŲ IR SUSIJUSIOS INFRASTRUKTŪROS APSAUGOS ZONŲ PLANO SUVESTINIAI DUOMENYS

Eil. Nr.	Žemės sklypo kadastrinis numeris	Žemės sklypo unikalus numeris	Žemės sklypo adresas	Žemės sklypo suformavimo metai	Žemės sklypo paskirtis	Žemės sklypo naudojimo būdas	Žemės sklypo matavimų tipas	Esamos (įregistruotos) apsaugos zonos pavadinimas	Esamos apsaugos zonos įregistruotas plotas, ha	Planu nustatomos apsaugos zonos pavadinimas	Nustatomas ar tikslinamas apsaugos zonos plotas, ha	Planu nustatomos apsaugos zonos plotas, persidengiantis su kitų operatorių nustatytų apsaugos zonų plotu, ha	Bendras esamos ir nustatomos apsaugos zonos plotas, ha
125	7875/0002:343	4400-3201-3602	Telšių r., sav., Upynos sen., Užpelkių k.	2015-01-19	Žemės ūkio	Kiti žemės ūkio paskirties žemės sklypai	Kadastriniai matavimai (LKS-94)	Magistralinių dujotiekių ir naftotiekių (produktotiekių) apsaugos zonos (III skyrius, penktasis skirsnis)	0,1775	Magistralinių dujotiekių ir naftotiekių (produktotiekių) apsaugos zonos (III skyrius, penktasis skirsnis)	0,1775	-	0,1775
126	7875/0002:347	4400-3202-4450	Telšių r., sav., Upynos sen., Upynos k.	2015-01-19	Žemės ūkio	Kiti žemės ūkio paskirties žemės sklypai	Kadastriniai matavimai (LKS-94)	Magistralinių dujotiekių ir naftotiekių (produktotiekių) apsaugos zonos (III skyrius, penktasis skirsnis)	0,4268	Magistralinių dujotiekių ir naftotiekių (produktotiekių) apsaugos zonos (III skyrius, penktasis skirsnis)	0,4278	-	0,4278
127	7875/0002:29	7875-0002-0029	Telšių r., sav., Upynos sen., Endrietiškių k.	1996-12-06	Žemės ūkio	-	Preliminarūs matavimai	Magistralinių dujotiekių ir naftotiekių (produktotiekių) apsaugos zonos (III skyrius, penktasis skirsnis)	0,1491	Magistralinių dujotiekių ir naftotiekių (produktotiekių) apsaugos zonos (III skyrius, penktasis skirsnis)	0,1491	-	0,1491
128	7875/0002:171	7875-0002-0171	Telšių r., sav., Upynos sen., Endrietiškių k.	2002-02-07	Žemės ūkio	-	Preliminarūs matavimai	Magistralinių dujotiekių ir naftotiekių (produktotiekių) apsaugos zonos (III skyrius, penktasis skirsnis)	0,1055	Magistralinių dujotiekių ir naftotiekių (produktotiekių) apsaugos zonos (III skyrius, penktasis skirsnis)	0,1055	-	0,1055
129	7875/0002:149	7875-0002-0149	Telšių r., sav., Upynos sen., Upynos k.	2001-10-05	Žemės ūkio	Kiti žemės ūkio paskirties žemės sklypai	Preliminarūs matavimai	Magistralinių dujotiekių ir naftotiekių (produktotiekių) apsaugos zonos (III skyrius, penktasis skirsnis)	0,1259	Magistralinių dujotiekių ir naftotiekių (produktotiekių) apsaugos zonos (III skyrius, penktasis skirsnis)	0,1259	-	0,1259
130	7875/0002:103	7875-0002-0103	Telšių r., sav., Upynos sen., Upynos k.	2001-09-27	Žemės ūkio	Kiti žemės ūkio paskirties žemės sklypai	Preliminarūs matavimai	Magistralinių dujotiekių ir naftotiekių (produktotiekių) apsaugos zonos (III skyrius, penktasis skirsnis)	0,1448	Magistralinių dujotiekių ir naftotiekių (produktotiekių) apsaugos zonos (III skyrius, penktasis skirsnis)	0,1448	-	0,1448
131	7875/0002:228	4400-0128-5012	Telšių r., sav., Upynos sen., Upynos k.	2003-11-05	Žemės ūkio	Kiti žemės ūkio paskirties žemės sklypai	Preliminarūs matavimai	Magistralinių dujotiekių ir naftotiekių (produktotiekių) apsaugos zonos (III skyrius, penktasis skirsnis)	0,3505	Magistralinių dujotiekių ir naftotiekių (produktotiekių) apsaugos zonos (III skyrius, penktasis skirsnis)	0,3505	-	0,3505
132	7875/0002:205	7875-0002-0205	Telšių r., sav., Upynos sen., Upynos k.	2003-03-26	Žemės ūkio	-	Preliminarūs matavimai	Magistralinių dujotiekių ir naftotiekių (produktotiekių) apsaugos zonos (III skyrius, penktasis skirsnis)	0,1024	Magistralinių dujotiekių ir naftotiekių (produktotiekių) apsaugos zonos (III skyrius, penktasis skirsnis)	0,1024	-	0,1024
133	7875/0002:143	7875-0002-0143	Telšių r., sav., Upynos sen., Upynos k.	2002-11-12	Žemės ūkio	-	Preliminarūs matavimai	Magistralinių dujotiekių ir naftotiekių (produktotiekių) apsaugos zonos (III skyrius, penktasis skirsnis)	0,1168	Magistralinių dujotiekių ir naftotiekių (produktotiekių) apsaugos zonos (III skyrius, penktasis skirsnis)	0,1168	-	0,1168
134	7875/0002:197	7875-0002-0197	Telšių r., sav., Upynos sen., Upynos k.	2003-03-13	Žemės ūkio	-	Preliminarūs matavimai	Magistralinių dujotiekių ir naftotiekių (produktotiekių) apsaugos zonos (III skyrius, penktasis skirsnis)	0,1032	Magistralinių dujotiekių ir naftotiekių (produktotiekių) apsaugos zonos (III skyrius, penktasis skirsnis)	0,1032	-	0,1032
135	7875/0002:92	7875-0002-0092	Telšių r., sav., Upynos sen., Upynos k.	2003-02-27	Žemės ūkio	-	Preliminarūs matavimai	Magistralinių dujotiekių ir naftotiekių (produktotiekių) apsaugos zonos (III skyrius, penktasis skirsnis)	0,1132	Magistralinių dujotiekių ir naftotiekių (produktotiekių) apsaugos zonos (III skyrius, penktasis skirsnis)	0,1132	-	0,1132
								-	-	Elektros tinklų apsaugos zonos (III skyrius, ketvirtasis skirsnis)	0,0157	-	0,0157
136	7875/0002:241	4400-0268-7356	Telšių r., sav., Upynos sen., Upynos k.	2004-04-08	Žemės ūkio	-	Preliminarūs matavimai	Magistralinių dujotiekių ir naftotiekių (produktotiekių) apsaugos zonos (III skyrius, penktasis skirsnis)	0,2615	Magistralinių dujotiekių ir naftotiekių (produktotiekių) apsaugos zonos (III skyrius, penktasis skirsnis)	0,2615	-	0,2615
137	7875/0002:349	4400-3202-9848	Telšių r., sav., Upynos sen., Upynos k.	2015-01-20	Žemės ūkio	Kiti žemės ūkio paskirties žemės sklypai	Kadastriniai matavimai (LKS-94)	Magistralinių dujotiekių ir naftotiekių (produktotiekių) apsaugos zonos (III skyrius, penktasis skirsnis)	0,1169	Magistralinių dujotiekių ir naftotiekių (produktotiekių) apsaugos zonos (III skyrius, penktasis skirsnis)	0,1171	-	0,1171



## TELŠIŲ RAJONO SAVIVALDYBĖS TERITORIJOJE ESANČIŲ MAGISTRALINIŲ DUJOTIEKIŲ IR SUSIJUSIOS INFRASTRUKTŪROS APSAUGOS ZONŲ PLANO SUVESTINIAI DUOMENYS

Eil. Nr.	Žemės sklypo kadastrinis numeris	Žemės sklypo unikalus numeris	Žemės sklypo adresas	Žemės sklypo suformavimo metai	Žemės sklypo paskirtis	Žemės sklypo naudojimo būdas	Žemės sklypo matavimų tipas	Esamos (įregistruotos) apsaugos zonos pavadinimas	Esamos apsaugos zonos įregistruotas plotas, ha	Planu nustatomos apsaugos zonos pavadinimas	Nustatomas ar tikslinamas apsaugos zonos plotas, ha	Planu nustatomos apsaugos zonos plotas, persidengiantis su kitų operatorių nustatytų apsaugos zonų plotu, ha	Bendras esamos ir nustatomos apsaugos zonos plotas, ha
138	7875/0002:350	4400-3203-1233	Telšių r. sav., Upynos sen., Upynos k.	2015-01-20	Žemės ūkio	Kiti žemės ūkio paskirties žemės sklypai	Kadastriniai matavimai (LKS-94)	Magistralinių dujotiekių ir naftotiekių (produktotiekių) apsaugos zonos (III skyrius, penktasis skirsnis)	0,178	Magistralinių dujotiekių ir naftotiekių (produktotiekių) apsaugos zonos (III skyrius, penktasis skirsnis)	0,1781	-	0,1781
139	7875/0002:348	4400-3202-4494	Telšių r. sav., Upynos sen., Upynos k.	2015-01-19	Žemės ūkio	Kiti žemės ūkio paskirties žemės sklypai	Kadastriniai matavimai (LKS-94)	Magistralinių dujotiekių ir naftotiekių (produktotiekių) apsaugos zonos (III skyrius, penktasis skirsnis)	0,1310	Magistralinių dujotiekių ir naftotiekių (produktotiekių) apsaugos zonos (III skyrius, penktasis skirsnis)	0,1310	-	0,1310
140	7875/0002:351	4400-3203-1344	Telšių r. sav., Upynos sen., Upynos k.	2015-01-20	Žemės ūkio	Kiti žemės ūkio paskirties žemės sklypai	Kadastriniai matavimai (LKS-94)	Magistralinių dujotiekių ir naftotiekių (produktotiekių) apsaugos zonos (III skyrius, penktasis skirsnis)	0,5131	Magistralinių dujotiekių ir naftotiekių (produktotiekių) apsaugos zonos (III skyrius, penktasis skirsnis)	0,0538	-	0,0538
141	7875/0002:352	4400-3203-1399	Telšių r. sav., Upynos sen., Upynos k.	2015-01-20	Žemės ūkio	Kiti žemės ūkio paskirties žemės sklypai	Kadastriniai matavimai (LKS-94)	Magistralinių dujotiekių ir naftotiekių (produktotiekių) apsaugos zonos (III skyrius, penktasis skirsnis)	0,3143	Magistralinių dujotiekių ir naftotiekių (produktotiekių) apsaugos zonos (III skyrius, penktasis skirsnis)	0,3143	-	0,3143
142	7875/0002:346	4400-3202-4361	Telšių r. sav., Upynos sen., Upynos k.	2015-01-19	Žemės ūkio	Kiti žemės ūkio paskirties žemės sklypai	Kadastriniai matavimai (LKS-94)	Magistralinių dujotiekių ir naftotiekių (produktotiekių) apsaugos zonos (III skyrius, penktasis skirsnis)	0,2001	Magistralinių dujotiekių ir naftotiekių (produktotiekių) apsaugos zonos (III skyrius, penktasis skirsnis)	0,2001	-	0,2001
143	7875/0002:280	4400-0775-0487	Telšių r. sav., Upynos sen., Upynos k.	2006-01-18	Žemės ūkio	Kiti žemės ūkio paskirties žemės sklypai	Preliminarūs matavimai	Magistralinių dujotiekių ir naftotiekių (produktotiekių) apsaugos zonos (III skyrius, penktasis skirsnis)	0,1987	Magistralinių dujotiekių ir naftotiekių (produktotiekių) apsaugos zonos (III skyrius, penktasis skirsnis)	0,1988	-	0,1988
144	7875/0002:164	7875-0002-0164	Telšių r. sav., Upynos sen., Upynos k.	2002-01-21	Žemės ūkio	Kiti žemės ūkio paskirties žemės sklypai	Kadastriniai matavimai (LKS-94)	Magistralinių dujotiekių ir naftotiekių (produktotiekių) apsaugos zonos (III skyrius, penktasis skirsnis)	0,0172	Magistralinių dujotiekių ir naftotiekių (produktotiekių) apsaugos zonos (III skyrius, penktasis skirsnis)	0,0173	-	0,0173
145	7875/0002:363	4400-3209-2241	Telšių r. sav., Upynos sen., Upynos k.	2015-01-26	Žemės ūkio	Kiti žemės ūkio paskirties žemės sklypai	Kadastriniai matavimai (LKS-94)	Magistralinių dujotiekių ir naftotiekių (produktotiekių) apsaugos zonos (III skyrius, penktasis skirsnis)	0,0615	Magistralinių dujotiekių ir naftotiekių (produktotiekių) apsaugos zonos (III skyrius, penktasis skirsnis)	0,0615	-	0,0615
146	7875/0002:308	4400-2392-0821	Telšių r. sav., Upynos sen., Upynos k.	2012-06-28	Žemės ūkio	Kiti žemės ūkio paskirties žemės sklypai	Kadastriniai matavimai (LKS-94)	Magistralinių dujotiekių ir naftotiekių (produktotiekių) apsaugos zonos (III skyrius, penktasis skirsnis)	0,6780	Magistralinių dujotiekių ir naftotiekių (produktotiekių) apsaugos zonos (III skyrius, penktasis skirsnis)	0,6780	-	0,6780
								-	-	Elektros tinklų apsaugos zonos (III skyrius, ketvirtasis skirsnis)	0,0003	-	0,0003
147	7875/0002:258	4400-0513-7348	Telšių r. sav., Upynos sen., Upynos k.	2005-01-28	Žemės ūkio	Kiti žemės ūkio paskirties žemės sklypai	Kadastriniai matavimai (LKS-94)	Magistralinių dujotiekių ir naftotiekių (produktotiekių) apsaugos zonos (III skyrius, penktasis skirsnis)	0,1409	Magistralinių dujotiekių ir naftotiekių (produktotiekių) apsaugos zonos (III skyrius, penktasis skirsnis)	0,1409	-	0,1409
148	7875/0002:85	7875-0002-0085	Telšių r. sav., Upynos sen., Upynos k.	2003-02-26	Žemės ūkio	Kiti žemės ūkio paskirties žemės sklypai	Preliminarūs matavimai	Magistralinių dujotiekių ir naftotiekių (produktotiekių) apsaugos zonos (III skyrius, penktasis skirsnis)	0,5747	Magistralinių dujotiekių ir naftotiekių (produktotiekių) apsaugos zonos (III skyrius, penktasis skirsnis)	0,5732	-	0,5732
149	7875/0001:321	4400-3209-0188	Telšių r. sav., Upynos sen., Upynos k.	2015-01-26	Žemės ūkio	Kiti žemės ūkio paskirties žemės sklypai	Kadastriniai matavimai (LKS-94)	Magistralinių dujotiekių ir naftotiekių (produktotiekių) apsaugos zonos (III skyrius, penktasis skirsnis)	0,3938	Magistralinių dujotiekių ir naftotiekių (produktotiekių) apsaugos zonos (III skyrius, penktasis skirsnis)	0,3939	-	0,3939
								Elektros tinklų apsaugos zonos (III skyrius, ketvirtasis skirsnis)	1,0979	Elektros tinklų apsaugos zonos (III skyrius, ketvirtasis skirsnis)	0,0003	-	1,0982



## TELŠIŲ RAJONO SAVIVALDYBĖS TERITORIJOJE ESANČIŲ MAGISTRALINIŲ DUJOTIEKIŲ IR SUSIJUSIOS INFRASTRUKTŪROS APSAUGOS ZONŲ PLANO SUVESTINIAI DUOMENYS

Eil. Nr.	Žemės sklypo kadastrinis numeris	Žemės sklypo unikalus numeris	Žemės sklypo adresas	Žemės sklypo suformavimo metai	Žemės sklypo paskirtis	Žemės sklypo naudojimo būdas	Žemės sklypo matavimų tipas	Esamos (įregistruotos) apsaugos zonos pavadinimas	Esamos apsaugos zonos įregistruotas plotas, ha	Planu nustatomos apsaugos zonos pavadinimas	Nustatomas ar tikslinamas apsaugos zonos plotas, ha	Planu nustatomos apsaugos zonos plotas, persidengiantis su kitų operatorių nustatytų apsaugos zonų plotu, ha	Bendras esamos ir nustatomos apsaugos zonos plotas, ha
150	7875/0001:287	4400-0806-8344	Telšių r. sav., Upynos sen., Upynos k.	2006-03-06	Miškų ūkio	Ūkinių miškų sklypai	Preliminarūs matavimai	Magistralinių dujotiekių ir naftotiekių (produktotiekių) apsaugos zonos (III skyrius, penktasis skirsnis)	0,3903	Magistralinių dujotiekių ir naftotiekių (produktotiekių) apsaugos zonos (III skyrius, penktasis skirsnis)	0,3903	-	0,3903
151	7875/0001:170	7875-0001-0170	Telšių r. sav., Upynos sen., Upynos k.	2001-09-24	Miškų ūkio	-	Preliminarūs matavimai	Magistralinių dujotiekių ir naftotiekių (produktotiekių) apsaugos zonos (III skyrius, penktasis skirsnis)	0,5179	Magistralinių dujotiekių ir naftotiekių (produktotiekių) apsaugos zonos (III skyrius, penktasis skirsnis)	0,5179	-	0,5179
152	7875/0001:284	4400-0758-2636	Telšių r. sav., Upynos sen., Upynos k.	2005-12-21	Miškų ūkio	Ūkinių miškų sklypai	Preliminarūs matavimai	Magistralinių dujotiekių ir naftotiekių (produktotiekių) apsaugos zonos (III skyrius, penktasis skirsnis)	1,1812	Magistralinių dujotiekių ir naftotiekių (produktotiekių) apsaugos zonos (III skyrius, penktasis skirsnis)	1,1812	-	1,1812
153	7875/0002:246	4400-0317-6688	Telšių r. sav., Upynos sen., Upynos k.	2004-06-04	Žemės ūkio	Kiti žemės ūkio paskirties žemės sklypai	Preliminarūs matavimai	Magistralinių dujotiekių ir naftotiekių (produktotiekių) apsaugos zonos (III skyrius, penktasis skirsnis)	0,2191	Magistralinių dujotiekių ir naftotiekių (produktotiekių) apsaugos zonos (III skyrius, penktasis skirsnis)	0,2191	-	0,2191
154	7875/0002:188	4400-0158-8396	Telšių r. sav., Upynos sen., Upynos k.	2003-12-09	Žemės ūkio	Kiti žemės ūkio paskirties žemės sklypai	Preliminarūs matavimai	Magistralinių dujotiekių ir naftotiekių (produktotiekių) apsaugos zonos (III skyrius, penktasis skirsnis)	0,0873	Magistralinių dujotiekių ir naftotiekių (produktotiekių) apsaugos zonos (III skyrius, penktasis skirsnis)	0,0873	-	0,0873
155	7875/0002:227	4400-0115-1046	Telšių r. sav., Upynos sen., Upynos k.	2003-10-20	Žemės ūkio	Kiti žemės ūkio paskirties žemės sklypai	Preliminarūs matavimai	Magistralinių dujotiekių ir naftotiekių (produktotiekių) apsaugos zonos (III skyrius, penktasis skirsnis)	0,0703	Magistralinių dujotiekių ir naftotiekių (produktotiekių) apsaugos zonos (III skyrius, penktasis skirsnis)	0,0703	-	0,0703
156	7875/0002:221	4400-0131-6527	Telšių r. sav., Upynos sen., Upynos k.	2003-11-10	Žemės ūkio	-	Preliminarūs matavimai	Magistralinių dujotiekių ir naftotiekių (produktotiekių) apsaugos zonos (III skyrius, penktasis skirsnis)	0,0342	Magistralinių dujotiekių ir naftotiekių (produktotiekių) apsaugos zonos (III skyrius, penktasis skirsnis)	0,0342	-	0,0342
157	7875/0002:113	7875-0002-0113	Telšių r. sav., Upynos sen., Upynos k.	2003-05-19	Žemės ūkio	-	Preliminarūs matavimai	Magistralinių dujotiekių ir naftotiekių (produktotiekių) apsaugos zonos (III skyrius, penktasis skirsnis)	0,0899	Magistralinių dujotiekių ir naftotiekių (produktotiekių) apsaugos zonos (III skyrius, penktasis skirsnis)	0,0899	-	0,0899
158	7875/0002:108	7875-0002-0108	Telšių r. sav., Upynos sen., Upynos k.	2003-05-19	Žemės ūkio	-	Preliminarūs matavimai	Magistralinių dujotiekių ir naftotiekių (produktotiekių) apsaugos zonos (III skyrius, penktasis skirsnis)	0,2902	Magistralinių dujotiekių ir naftotiekių (produktotiekių) apsaugos zonos (III skyrius, penktasis skirsnis)	0,2902	-	0,2902
159	7875/0002:121	7875-0002-0121	Telšių r. sav., Upynos sen., Upynos k.	2001-12-19	Žemės ūkio	Kiti žemės ūkio paskirties žemės sklypai	Preliminarūs matavimai	Magistralinių dujotiekių ir naftotiekių (produktotiekių) apsaugos zonos (III skyrius, penktasis skirsnis)	0,1295	Magistralinių dujotiekių ir naftotiekių (produktotiekių) apsaugos zonos (III skyrius, penktasis skirsnis)	0,1295	-	0,1295
160	7875/0002:150	7875-0002-0150	Telšių r. sav., Upynos sen., Upynos k.	2001-10-05	Žemės ūkio	Kiti žemės ūkio paskirties žemės sklypai	Preliminarūs matavimai	Magistralinių dujotiekių ir naftotiekių (produktotiekių) apsaugos zonos (III skyrius, penktasis skirsnis)	0,1251	Magistralinių dujotiekių ir naftotiekių (produktotiekių) apsaugos zonos (III skyrius, penktasis skirsnis)	0,1251	-	0,1251
161	7875/0002:173	7875-0002-0173	Telšių r. sav., Upynos sen., Upynos k.	2002-02-18	Žemės ūkio	-	Preliminarūs matavimai	Magistralinių dujotiekių ir naftotiekių (produktotiekių) apsaugos zonos (III skyrius, penktasis skirsnis)	0,1330	Magistralinių dujotiekių ir naftotiekių (produktotiekių) apsaugos zonos (III skyrius, penktasis skirsnis)	0,1330	-	0,1330
162	7875/0002:255	4400-0508-3534	Telšių r. sav., Upynos sen., Upynos k.	2005-01-21	Žemės ūkio	Kiti žemės ūkio paskirties žemės sklypai	Kadastriniai matavimai (LKS-94)	Magistralinių dujotiekių ir naftotiekių (produktotiekių) apsaugos zonos (III skyrius, penktasis skirsnis)	0,0417	Magistralinių dujotiekių ir naftotiekių (produktotiekių) apsaugos zonos (III skyrius, penktasis skirsnis)	0,0417	-	0,0417



## TELŠIŲ RAJONO SAVIVALDYBĖS TERITORIJOJE ESANČIŲ MAGISTRALINIŲ DUJOTIEKIŲ IR SUSIJUSIOS INFRASTRUKTŪROS APSAUGOS ZONŲ PLANO SUVESTINIAI DUOMENYS

Eil. Nr.	Žemės sklypo kadastrinis numeris	Žemės sklypo unikalus numeris	Žemės sklypo adresas	Žemės sklypo suformavimo metai	Žemės sklypo paskirtis	Žemės sklypo naudojimo būdas	Žemės sklypo matavimų tipas	Esamos (įregistruotos) apsaugos zonos pavadinimas	Esamos apsaugos zonos įregistruotas plotas, ha	Planu nustatomos apsaugos zonos pavadinimas	Nustatomas ar tikslinamas apsaugos zonos plotas, ha	Planu nustatomos apsaugos zonos plotas, persidengiantis su kitų operatorių nustatytų apsaugos zonų plotu, ha	Bendras esamos ir nustatomos apsaugos zonos plotas, ha
163	7875/0002:176	7875-0002-0176	Telšių r. sav., Upynos sen., Upynos k.	2002-04-19	Žemės ūkio	Kiti žemės ūkio paskirties žemės sklypai	Kadastriniai matavimai (LKS-94)	Magistralinių dujotiekių ir naftotiekių (produktotiekių) apsaugos zonos (III skyrius, penktasis skirsnis)	0,8337	Magistralinių dujotiekių ir naftotiekių (produktotiekių) apsaugos zonos (III skyrius, penktasis skirsnis)	0,5611	-	0,5611
								-	-	Elektros tinklų apsaugos zonos (III skyrius, ketvirtasis skirsnis)	0,0001	-	0,0001
164	7875/0002:119	7875-0002-0119	Telšių r. sav., Upynos sen., Upynos k.	2001-12-19	Žemės ūkio	-	Preliminarūs matavimai	Magistralinių dujotiekių ir naftotiekių (produktotiekių) apsaugos zonos (III skyrius, penktasis skirsnis)	0,0018	Magistralinių dujotiekių ir naftotiekių (produktotiekių) apsaugos zonos (III skyrius, penktasis skirsnis)	0,0018	-	0,0018
165	7875/0002:79	7875-0002-0079	Telšių r. sav., Upynos sen., Upynos k.	2000-12-20	Žemės ūkio	-	Preliminarūs matavimai	Magistralinių dujotiekių ir naftotiekių (produktotiekių) apsaugos zonos (III skyrius, penktasis skirsnis)	0,5789	Magistralinių dujotiekių ir naftotiekių (produktotiekių) apsaugos zonos (III skyrius, penktasis skirsnis)	0,5808	-	0,5808
166	7875/0002:78	7875-0002-0078	Telšių r. sav., Upynos sen., Upynos k.	2000-12-20	Žemės ūkio	-	Preliminarūs matavimai	Magistralinių dujotiekių ir naftotiekių (produktotiekių) apsaugos zonos (III skyrius, penktasis skirsnis)	0,0259	Magistralinių dujotiekių ir naftotiekių (produktotiekių) apsaugos zonos (III skyrius, penktasis skirsnis)	0,0259	-	0,0259
167	7875/0002:145	7875-0002-0145	Telšių r. sav., Upynos sen., Upynos k.	2001-09-27	Žemės ūkio	-	Preliminarūs matavimai	Magistralinių dujotiekių ir naftotiekių (produktotiekių) apsaugos zonos (III skyrius, penktasis skirsnis)	0,3577	Magistralinių dujotiekių ir naftotiekių (produktotiekių) apsaugos zonos (III skyrius, penktasis skirsnis)	0,3577	-	0,3577
168	7875/0002:63	7875-0002-0063	Telšių r. sav., Upynos sen., Upynos k.	2000-11-06	Žemės ūkio	-	Preliminarūs matavimai	Magistralinių dujotiekių ir naftotiekių (produktotiekių) apsaugos zonos (III skyrius, penktasis skirsnis)	0,0741	Magistralinių dujotiekių ir naftotiekių (produktotiekių) apsaugos zonos (III skyrius, penktasis skirsnis)	0,0741	-	0,0741
169	7875/0002:59	7875-0002-0059	Telšių r. sav., Upynos sen., Upynos k.	2000-12-19	Žemės ūkio	-	Preliminarūs matavimai	Magistralinių dujotiekių ir naftotiekių (produktotiekių) apsaugos zonos (III skyrius, penktasis skirsnis)	0,0862	Magistralinių dujotiekių ir naftotiekių (produktotiekių) apsaugos zonos (III skyrius, penktasis skirsnis)	0,0862	-	0,0862
170	7875/0002:32	7875-0002-0032	Telšių r. sav., Upynos sen., Upynos k.	1997-11-19	Žemės ūkio	Kiti žemės ūkio paskirties žemės sklypai	Kadastriniai matavimai (LKS-94)	Magistralinių dujotiekių ir naftotiekių (produktotiekių) apsaugos zonos (III skyrius, penktasis skirsnis)	0,1815	Magistralinių dujotiekių ir naftotiekių (produktotiekių) apsaugos zonos (III skyrius, penktasis skirsnis)	0,1815	-	0,1815
171	7875/0001:322	4400-3209-0378	Telšių r. sav., Upynos sen., Upynos k.	2015-01-26	Žemės ūkio	Kiti žemės ūkio paskirties žemės sklypai	Kadastriniai matavimai (LKS-94)	Magistralinių dujotiekių ir naftotiekių (produktotiekių) apsaugos zonos (III skyrius, penktasis skirsnis)	1,7494	Magistralinių dujotiekių ir naftotiekių (produktotiekių) apsaugos zonos (III skyrius, penktasis skirsnis)	1,7487	-	1,7487
172	7875/0001:292	4400-1084-9806	Telšių r. sav., Upynos sen., Upynos k.	2007-04-19	Miškų ūkio	Ūkinių miškų sklypai	Kadastriniai matavimai (LKS-94)	Magistralinių dujotiekių ir naftotiekių (produktotiekių) apsaugos zonos (III skyrius, penktasis skirsnis)	0,6896	Magistralinių dujotiekių ir naftotiekių (produktotiekių) apsaugos zonos (III skyrius, penktasis skirsnis)	0,6896	-	0,6896
								-	-	Elektros tinklų apsaugos zonos (III skyrius, ketvirtasis skirsnis)	0,0005	-	0,0005
173	7875/0001:7	7875-0001-0007	Telšių r. sav., Upynos sen., Žeimuvėnų k., Žeimuvėnų g. 25	1994-06-07	Žemės ūkio	-	Preliminarūs matavimai	Magistralinių dujotiekių ir naftotiekių (produktotiekių) apsaugos zonos (III skyrius, penktasis skirsnis)	0,0300	Magistralinių dujotiekių ir naftotiekių (produktotiekių) apsaugos zonos (III skyrius, penktasis skirsnis)	1,4984	-	1,4984
								-	-	Elektros tinklų apsaugos zonos (III skyrius, ketvirtasis skirsnis)	0,0003	-	0,0003
174	7875/0001:31	7875-0001-0031	Telšių r. sav., Upynos sen., Žeimuvėnų k.	1997-11-14	Žemės ūkio	Kiti žemės ūkio paskirties žemės sklypai	Kadastriniai matavimai (LKS-94)	Magistralinių dujotiekių ir naftotiekių (produktotiekių) apsaugos zonos (III skyrius, penktasis skirsnis)	0,6831	Magistralinių dujotiekių ir naftotiekių (produktotiekių) apsaugos zonos (III skyrius, penktasis skirsnis)	0,6831	-	0,6831



## TELŠIŲ RAJONO SAVIVALDYBĖS TERITORIJOJE ESANČIŲ MAGISTRALINIŲ DUJOTIEKIŲ IR SUSIJUSIOS INFRASTRUKTŪROS APSAUGOS ZONŲ PLANO SUVESTINIAI DUOMENYS

Eil. Nr.	Žemės sklypo kadastrinis numeris	Žemės sklypo unikalus numeris	Žemės sklypo adresas	Žemės sklypo suformavimo metai	Žemės sklypo paskirtis	Žemės sklypo naudojimo būdas	Žemės sklypo matavimų tipas	Esamos (įregistruotos) apsaugos zonos pavadinimas	Esamos apsaugos zonos įregistruotas plotas, ha	Planu nustatomos apsaugos zonos pavadinimas	Nustatomas ar tikslinamas apsaugos zonos plotas, ha	Planu nustatomos apsaugos zonos plotas, persidengiantis su kitų operatorių nustatytų apsaugos zonų plotu, ha	Bendras esamos ir nustatomos apsaugos zonos plotas, ha
175	7875/0001:101	7875-0001-0101	Telšių r. sav., Upynos sen., Žeimuvėnų k.	2000-10-06	Žemės ūkio	-	Preliminarūs matavimai	Magistralinių dujotiekių ir naftotiekių (produktotiekių) apsaugos zonos (III skyrius, penktasis skirsnis)	0,1035	Magistralinių dujotiekių ir naftotiekių (produktotiekių) apsaugos zonos (III skyrius, penktasis skirsnis)	0,1035	-	0,1035
176	7875/0001:59	7875-0001-0059	Telšių r. sav., Upynos sen., Žeimuvėnų k.	2000-12-21	Žemės ūkio	-	Preliminarūs matavimai	Magistralinių dujotiekių ir naftotiekių (produktotiekių) apsaugos zonos (III skyrius, penktasis skirsnis)	0,9896	Magistralinių dujotiekių ir naftotiekių (produktotiekių) apsaugos zonos (III skyrius, penktasis skirsnis)	0,9896	-	0,9896
177	7875/0001:123	7875-0001-0123	Telšių r. sav., Upynos sen., Žeimuvėnų k.	2001-02-14	Žemės ūkio	-	Preliminarūs matavimai	Magistralinių dujotiekių ir naftotiekių (produktotiekių) apsaugos zonos (III skyrius, penktasis skirsnis)	0,8495	Magistralinių dujotiekių ir naftotiekių (produktotiekių) apsaugos zonos (III skyrius, penktasis skirsnis)	0,8495	-	0,8495
178	7875/0001:168	7875-0001-0168	Telšių r. sav., Upynos sen., Žeimuvėnų k.	2001-09-18	Žemės ūkio	-	Preliminarūs matavimai	Magistralinių dujotiekių ir naftotiekių (produktotiekių) apsaugos zonos (III skyrius, penktasis skirsnis)	0,9783	Magistralinių dujotiekių ir naftotiekių (produktotiekių) apsaugos zonos (III skyrius, penktasis skirsnis)	0,9783	-	0,9783
179	7875/0001:51	7875-0001-0051	Telšių r. sav., Upynos sen., Žeimuvėnų k.	1998-10-08	Miškų ūkio	-	Preliminarūs matavimai	Magistralinių dujotiekių ir naftotiekių (produktotiekių) apsaugos zonos (III skyrius, penktasis skirsnis)	1,7973	Magistralinių dujotiekių ir naftotiekių (produktotiekių) apsaugos zonos (III skyrius, penktasis skirsnis)	1,7973	-	1,7973
								-	-	Elektros tinklų apsaugos zonos (III skyrius, ketvirtasis skirsnis)	0,0008	-	0,0008
180	7875/0001:148	7875-0001-0148	Telšių r. sav., Upynos sen., Žeimuvėnų k.	2001-05-31	Miškų ūkio	-	Preliminarūs matavimai	Magistralinių dujotiekių ir naftotiekių (produktotiekių) apsaugos zonos (III skyrius, penktasis skirsnis)	0,3168	Magistralinių dujotiekių ir naftotiekių (produktotiekių) apsaugos zonos (III skyrius, penktasis skirsnis)	0,3168	-	0,3168
181	7875/0001:56	7875-0001-0056	Telšių r. sav., Upynos sen., Žeimuvėnų k.	1999-09-08	Miškų ūkio	-	Preliminarūs matavimai	Magistralinių dujotiekių ir naftotiekių (produktotiekių) apsaugos zonos (III skyrius, penktasis skirsnis)	0,4743	Magistralinių dujotiekių ir naftotiekių (produktotiekių) apsaugos zonos (III skyrius, penktasis skirsnis)	0,4743	-	0,4743
182	7875/0001:300	4400-1946-6363	Telšių r. sav., Upynos sen., Žeimuvėnų k.	2009-07-10	Miškų ūkio	Ūkinių miškų sklypai	Preliminarūs matavimai	Magistralinių dujotiekių ir naftotiekių (produktotiekių) apsaugos zonos (III skyrius, penktasis skirsnis)	0,9897	Magistralinių dujotiekių ir naftotiekių (produktotiekių) apsaugos zonos (III skyrius, penktasis skirsnis)	0,9897	-	0,9897
183	7875/0001:301	4400-1946-6428	Telšių r. sav., Upynos sen., Žeimuvėnų k.	2009-07-10	Miškų ūkio	Ūkinių miškų sklypai	Preliminarūs matavimai	Magistralinių dujotiekių ir naftotiekių (produktotiekių) apsaugos zonos (III skyrius, penktasis skirsnis)	0,1582	Magistralinių dujotiekių ir naftotiekių (produktotiekių) apsaugos zonos (III skyrius, penktasis skirsnis)	0,1583	-	0,1583
184	7875/0001:53	7875-0001-0053	Telšių r. sav., Upynos sen., Žeimuvėnų k.	1999-09-02	Žemės ūkio	Kiti žemės ūkio paskirties žemės sklypai	Preliminarūs matavimai	Magistralinių dujotiekių ir naftotiekių (produktotiekių) apsaugos zonos (III skyrius, penktasis skirsnis)	3,6242	Magistralinių dujotiekių ir naftotiekių (produktotiekių) apsaugos zonos (III skyrius, penktasis skirsnis)	3,6242	-	3,6242
								-	-	Elektros tinklų apsaugos zonos (III skyrius, ketvirtasis skirsnis)	0,0007	-	0,0007
185	7875/0001:341	4400-4378-3153	Telšių r. sav., Upynos sen., Žeimuvėnų k.	2016-12-13	Miškų ūkio	Ūkinių miškų sklypai	Kadastriniai matavimai (LKS-94)	Magistralinių dujotiekių ir naftotiekių (produktotiekių) apsaugos zonos (III skyrius, penktasis skirsnis)	0,1550	Magistralinių dujotiekių ir naftotiekių (produktotiekių) apsaugos zonos (III skyrius, penktasis skirsnis)	0,1550	-	0,1550
186	7825/0004:18	7825-0004-0018	Telšių r. sav., Upynos sen., Vertelių k.	2001-03-29	Žemės ūkio	-	Preliminarūs matavimai	Magistralinių dujotiekių ir naftotiekių (produktotiekių) apsaugos zonos (III skyrius, penktasis skirsnis)	-	Magistralinių dujotiekių ir naftotiekių (produktotiekių) apsaugos zonos (III skyrius, penktasis skirsnis)	1,0502	-	1,0502
187	7825/0004:178	4400-3819-5372	Telšių r. sav., Upynos sen., Vertelių k.	2015-05-14	Žemės ūkio	Kiti žemės ūkio paskirties žemės sklypai	Kadastriniai matavimai (LKS-94)	Magistralinių dujotiekių ir naftotiekių (produktotiekių) apsaugos zonos (III skyrius, penktasis skirsnis)	2,0092	Magistralinių dujotiekių ir naftotiekių (produktotiekių) apsaugos zonos (III skyrius, penktasis skirsnis)	2,0086	-	2,0086



## TELŠIŲ RAJONO SAVIVALDYBĖS TERITORIJOJE ESANČIŲ MAGISTRALINIŲ DUJOTIEKIŲ IR SUSIJUSIOS INFRASTRUKTŪROS APSAUGOS ZONŲ PLANO SUVESTINIAI DUOMENYS

Eil. Nr.	Žemės sklypo kadastrinis numeris	Žemės sklypo unikalus numeris	Žemės sklypo adresas	Žemės sklypo suformavimo metai	Žemės sklypo paskirtis	Žemės sklypo naudojimo būdas	Žemės sklypo matavimų tipas	Esamos (įregistruotos) apsaugos zonos pavadinimas	Esamos apsaugos zonos įregistruotas plotas, ha	Planu nustatomos apsaugos zonos pavadinimas	Nustatomas ar tikslinamas apsaugos zonos plotas, ha	Planu nustatomos apsaugos zonos plotas, persidengiantis su kitų operatorių nustatytų apsaugos zonų plotu, ha	Bendras esamos ir nustatomos apsaugos zonos plotas, ha
188	7872/0004:165	4400-3819-0797	Telšių r. sav., Upynos sen., Vertelių k.	2015-05-14	Žemės ūkio	Kiti žemės ūkio paskirties žemės sklypai	Kadastriniai matavimai (LKS-94)	Magistralinių dujotiekių ir naftotiekių (produktotiekių) apsaugos zonos (III skyrius, penktasis skirsnis)	2,1688	Magistralinių dujotiekių ir naftotiekių (produktotiekių) apsaugos zonos (III skyrius, penktasis skirsnis)	2,1688	-	2,1688
189	7825/0004:169	4400-3818-9587	Telšių r. sav., Upynos sen., Vertelių k. 5	2015-05-14	Žemės ūkio	Kiti žemės ūkio paskirties žemės sklypai	Kadastriniai matavimai (LKS-94)	Magistralinių dujotiekių ir naftotiekių (produktotiekių) apsaugos zonos (III skyrius, penktasis skirsnis)	1,7912	Magistralinių dujotiekių ir naftotiekių (produktotiekių) apsaugos zonos (III skyrius, penktasis skirsnis)	1,7912	-	1,7912
								Elektros tinklų apsaugos zonos (III skyrius, ketvirtasis skirsnis)	0,1477	Elektros tinklų apsaugos zonos (III skyrius, ketvirtasis skirsnis)	0,0042	-	0,1519
190	7825/7001:2	4400-1554-9270	Telšių r. sav., Upynos sen., Kaunatavos k., Sodų g. 40	2008-04-15	Kita	Susisiekimo ir inžinerinių tinklų koridorių teritorijos	Kadastriniai matavimai (LKS-94)	Magistralinių dujotiekių ir naftotiekių (produktotiekių) apsaugos zonos (III skyrius, penktasis skirsnis)	0,2206	Magistralinių dujotiekių ir naftotiekių (produktotiekių) apsaugos zonos (III skyrius, penktasis skirsnis)	0,2233	-	0,2233
								Elektros tinklų apsaugos zonos (III skyrius, ketvirtasis skirsnis)	0,6684	Elektros tinklų apsaugos zonos (III skyrius, ketvirtasis skirsnis)	0,0085	-	0,6769
191	7825/0004:229	4400-3888-9122	Telšių r. sav., Upynos sen., Pakalniškių k.	2015-07-15	Žemės ūkio	Kiti žemės ūkio paskirties žemės sklypai	Kadastriniai matavimai (LKS-94)	Magistralinių dujotiekių ir naftotiekių (produktotiekių) apsaugos zonos (III skyrius, penktasis skirsnis)	2,1263	Magistralinių dujotiekių ir naftotiekių (produktotiekių) apsaugos zonos (III skyrius, penktasis skirsnis)	2,1279	-	2,1279
								Elektros tinklų apsaugos zonos (III skyrius, ketvirtasis skirsnis)	1,1959	Elektros tinklų apsaugos zonos (III skyrius, ketvirtasis skirsnis)	0,0013	-	1,1972
192	7825/0004:213	4400-3877-4000	Telšių r. sav., Upynos sen., Pakalniškių k.	2015-07-02	Žemės ūkio	Kiti žemės ūkio paskirties žemės sklypai	Kadastriniai matavimai (LKS-94)	Magistralinių dujotiekių ir naftotiekių (produktotiekių) apsaugos zonos (III skyrius, penktasis skirsnis)	0,9741	Magistralinių dujotiekių ir naftotiekių (produktotiekių) apsaugos zonos (III skyrius, penktasis skirsnis)	0,9742	-	0,9742
193	7825/0004:230	4400-3891-1365	Telšių r. sav., Upynos sen., Pakalniškių k.	2015-07-16	Žemės ūkio	Kiti žemės ūkio paskirties žemės sklypai	Kadastriniai matavimai (LKS-94)	Magistralinių dujotiekių ir naftotiekių (produktotiekių) apsaugos zonos (III skyrius, penktasis skirsnis)	3,2903	Magistralinių dujotiekių ir naftotiekių (produktotiekių) apsaugos zonos (III skyrius, penktasis skirsnis)	3,2905	-	3,2905
194	7825/0004:242	4400-3899-3810	Telšių r. sav., Upynos sen., Pakalniškių k.	2015-07-23	Žemės ūkio	Kiti žemės ūkio paskirties žemės sklypai	Kadastriniai matavimai (LKS-94)	Magistralinių dujotiekių ir naftotiekių (produktotiekių) apsaugos zonos (III skyrius, penktasis skirsnis)	0,5710	Magistralinių dujotiekių ir naftotiekių (produktotiekių) apsaugos zonos (III skyrius, penktasis skirsnis)	0,5710	-	0,5710
195	782/0004:236	4400-3896-4240	Telšių r. sav., Upynos sen., Pakalniškių k.	2015-07-22	Žemės ūkio	Kiti žemės ūkio paskirties žemės sklypai	Kadastriniai matavimai (LKS-94)	Magistralinių dujotiekių ir naftotiekių (produktotiekių) apsaugos zonos (III skyrius, penktasis skirsnis)	2,4028	Magistralinių dujotiekių ir naftotiekių (produktotiekių) apsaugos zonos (III skyrius, penktasis skirsnis)	2,4029	-	2,4029
								Elektros tinklų apsaugos zonos (III skyrius, ketvirtasis skirsnis)	1,2027	Elektros tinklų apsaugos zonos (III skyrius, ketvirtasis skirsnis)	0,0099	-	1,2126
196	7825/0004:215	4400-3878-5027	Telšių r. sav., Upynos sen., Pakalniškių k.	2015-07-03	Žemės ūkio	Kiti žemės ūkio paskirties žemės sklypai	Kadastriniai matavimai (LKS-94)	Magistralinių dujotiekių ir naftotiekių (produktotiekių) apsaugos zonos (III skyrius, penktasis skirsnis)	0,7726	Magistralinių dujotiekių ir naftotiekių (produktotiekių) apsaugos zonos (III skyrius, penktasis skirsnis)	0,7727	-	0,7727
								Elektros tinklų apsaugos zonos (III skyrius, ketvirtasis skirsnis)	0,6528	Elektros tinklų apsaugos zonos (III skyrius, ketvirtasis skirsnis)	0,0001	-	0,6529
197	7825/0005:117	4400-3876-0348	Telšių r. sav., Upynos sen., Vertelių k.	2015-07-01	Žemės ūkio	Kiti žemės ūkio paskirties žemės sklypai	Kadastriniai matavimai (LKS-94)	Magistralinių dujotiekių ir naftotiekių (produktotiekių) apsaugos zonos (III skyrius, penktasis skirsnis)	4,4030	Magistralinių dujotiekių ir naftotiekių (produktotiekių) apsaugos zonos (III skyrius, penktasis skirsnis)	4,4027	-	4,4027
198	7835/0003:276	4400-3877-7736	Telšių r. sav., Luokės sen., Jonaičių k.	2015-07-02	Žemės ūkio	Kiti žemės ūkio paskirties žemės sklypai	Kadastriniai matavimai (LKS-94)	Magistralinių dujotiekių ir naftotiekių (produktotiekių) apsaugos zonos (III skyrius, penktasis skirsnis)	1,5463	Magistralinių dujotiekių ir naftotiekių (produktotiekių) apsaugos zonos (III skyrius, penktasis skirsnis)	1,5459	-	1,5459



## TELŠIŲ RAJONO SAVIVALDYBĖS TERITORIJOJE ESANČIŲ MAGISTRALINIŲ DUJOTIEKIŲ IR SUSIJUSIOS INFRASTRUKTŪROS APSAUGOS ZONŲ PLANO SUVESTINIAI DUOMENYS

Eil. Nr.	Žemės sklypo kadastrinis numeris	Žemės sklypo unikalus numeris	Žemės sklypo adresas	Žemės sklypo suformavimo metai	Žemės sklypo paskirtis	Žemės sklypo naudojimo būdas	Žemės sklypo matavimų tipas	Esamos (įregistruotos) apsaugos zonos pavadinimas	Esamos apsaugos zonos įregistruotas plotas, ha	Planu nustatoma apsaugos zonos pavadinimas	Nustatomas ar tikslinamas apsaugos zonos plotas, ha	Planu nustatoma apsaugos zonos plotas, persidengiantis su kitų operatorių nustatytų apsaugos zonų plotu, ha	Bendras esamos ir nustatomos apsaugos zonos plotas, ha
199	7835/0003:257	4400-3876-3750	Telšių r. sav., Luokės sen., Jonaičių k.	2015-07-02	Žemės ūkio	Kiti žemės ūkio paskirties žemės sklypai	Kadastriniai matavimai (LKS-94)	Magistralinių dujotiekių ir naftotiekių (produktotiekių) apsaugos zonos (III skyrius, penktasis skirsnis)	0,4768	Magistralinių dujotiekių ir naftotiekių (produktotiekių) apsaugos zonos (III skyrius, penktasis skirsnis)	0,4771	-	0,4771
200	7835/0003:62	7835-0003-0062	Telšių r. sav., Luokės sen., Ražiukų k.	1999-04-22	Žemės ūkio	Kiti žemės ūkio paskirties žemės sklypai	Kadastriniai matavimai (LKS-94)	Magistralinių dujotiekių ir naftotiekių (produktotiekių) apsaugos zonos (III skyrius, penktasis skirsnis)	1,4621	Magistralinių dujotiekių ir naftotiekių (produktotiekių) apsaugos zonos (III skyrius, penktasis skirsnis)	1,4621	-	1,4621
								-	-	Elektros tinklų apsaugos zonos (III skyrius, ketvirtasis skirsnis)	0,0024	-	0,0024
201	7825/0005:45	4400-3888-3840	Telšių r. sav., Luokės sen., Užvėdarės k.	2015-07-14	Žemės ūkio	Kiti žemės ūkio paskirties žemės sklypai	Kadastriniai matavimai (LKS-94)	Magistralinių dujotiekių ir naftotiekių (produktotiekių) apsaugos zonos (III skyrius, penktasis skirsnis)	0,2439	Magistralinių dujotiekių ir naftotiekių (produktotiekių) apsaugos zonos (III skyrius, penktasis skirsnis)	0,2439	-	0,2439
202	7826/0005:123	4400-3888-3193	Telšių r. sav., Luokės sen., Užvėdarės k.	2015-07-14	Žemės ūkio	Kiti žemės ūkio paskirties žemės sklypai	Kadastriniai matavimai (LKS-94)	Magistralinių dujotiekių ir naftotiekių (produktotiekių) apsaugos zonos (III skyrius, penktasis skirsnis)	0,4989	Magistralinių dujotiekių ir naftotiekių (produktotiekių) apsaugos zonos (III skyrius, penktasis skirsnis)	0,4989	-	0,4989
203	7825/0005:124	4400-3888-3260	Telšių r. sav., Luokės sen., Užvėdarės k.	2015-07-14	Žemės ūkio	Kiti žemės ūkio paskirties žemės sklypai	Kadastriniai matavimai (LKS-94)	Magistralinių dujotiekių ir naftotiekių (produktotiekių) apsaugos zonos (III skyrius, penktasis skirsnis)	0,4444	Magistralinių dujotiekių ir naftotiekių (produktotiekių) apsaugos zonos (III skyrius, penktasis skirsnis)	0,4444	-	0,4444
204	7825/0005:44	4400-3888-2109	Telšių r. sav., Luokės sen., Užvėdarės k.	2015-07-14	Žemės ūkio	Kiti žemės ūkio paskirties žemės sklypai	Kadastriniai matavimai (LKS-94)	Magistralinių dujotiekių ir naftotiekių (produktotiekių) apsaugos zonos (III skyrius, penktasis skirsnis)	0,4516	Magistralinių dujotiekių ir naftotiekių (produktotiekių) apsaugos zonos (III skyrius, penktasis skirsnis)	0,4516	-	0,4516
								-	-	Elektros tinklų apsaugos zonos (III skyrius, ketvirtasis skirsnis)	0,0001	-	0,0001
205	7825/0005:33	4400-3777-3809	Telšių r. sav., Luokės sen., Užvėdarės k.	2015-04-08	Žemės ūkio	Kiti žemės ūkio paskirties žemės sklypai	Kadastriniai matavimai (LKS-94)	Magistralinių dujotiekių ir naftotiekių (produktotiekių) apsaugos zonos (III skyrius, penktasis skirsnis)	0,7563	Magistralinių dujotiekių ir naftotiekių (produktotiekių) apsaugos zonos (III skyrius, penktasis skirsnis)	0,7563	-	0,7563
								-	-	Elektros tinklų apsaugos zonos (III skyrius, ketvirtasis skirsnis)	0,0001	-	0,0001
206	7835/0003:225	4400-3793-7347	Telšių r. sav., Luokės sen., Radžiukų k.	2015-05-07	Žemės ūkio	Kiti žemės ūkio paskirties žemės sklypai	Kadastriniai matavimai (LKS-94)	Magistralinių dujotiekių ir naftotiekių (produktotiekių) apsaugos zonos (III skyrius, penktasis skirsnis)	2,6064	Magistralinių dujotiekių ir naftotiekių (produktotiekių) apsaugos zonos (III skyrius, penktasis skirsnis)	2,6034	-	2,6034
								-	-	Elektros tinklų apsaugos zonos (III skyrius, ketvirtasis skirsnis)	0,0010	-	0,0010
207	7835/0003:229	4400-3793-6039	Telšių r. sav., Luokės sen., Radžiukų k.	2015-05-07	Žemės ūkio	Kiti žemės ūkio paskirties žemės sklypai	Kadastriniai matavimai (LKS-94)	Magistralinių dujotiekių ir naftotiekių (produktotiekių) apsaugos zonos (III skyrius, penktasis skirsnis)	1,4021	Magistralinių dujotiekių ir naftotiekių (produktotiekių) apsaugos zonos (III skyrius, penktasis skirsnis)	1,4021	-	1,4021
208	7835/0003:230	4400-3795-4115	Telšių r. sav., Luokės sen., Radžiukų k.	2015-05-07	Kita	Vienbučių ir dvibučių gyvenamųjų pastatų teritorijos	Kadastriniai matavimai (LKS-94)	Magistralinių dujotiekių ir naftotiekių (produktotiekių) apsaugos zonos (III skyrius, penktasis skirsnis)	0,0323	Magistralinių dujotiekių ir naftotiekių (produktotiekių) apsaugos zonos (III skyrius, penktasis skirsnis)	0,0323	-	0,0323
209	7835/0002:502	4400-3764-3402	Telšių r. sav., Luokės sen., Kulšikų k.	2015-05-08	Žemės ūkio	Kiti žemės ūkio paskirties žemės sklypai	Kadastriniai matavimai (LKS-94)	Magistralinių dujotiekių ir naftotiekių (produktotiekių) apsaugos zonos (III skyrius, penktasis skirsnis)	3,3931	Magistralinių dujotiekių ir naftotiekių (produktotiekių) apsaugos zonos (III skyrius, penktasis skirsnis)	3,7214	-	3,7214
210	7835/0002:506	4400-3763-9144	Telšių r. sav., Luokės sen., Kulšikų k.	2015-05-08	Žemės ūkio	Kiti žemės ūkio paskirties žemės sklypai	Kadastriniai matavimai (LKS-94)	Magistralinių dujotiekių ir naftotiekių (produktotiekių) apsaugos zonos (III skyrius, penktasis skirsnis)	0,1749	Magistralinių dujotiekių ir naftotiekių (produktotiekių) apsaugos zonos (III skyrius, penktasis skirsnis)	0,1749	-	0,1749



## TELŠIŲ RAJONO SAVIVALDYBĖS TERITORIJOJE ESANČIŲ MAGISTRALINIŲ DUJOTIEKIŲ IR SUSIJUSIOS INFRASTRUKTŪROS APSAUGOS ZONŲ PLANO SUVESTINIAI DUOMENYS

Eil. Nr.	Žemės sklypo kadastrinis numeris	Žemės sklypo unikalus numeris	Žemės sklypo adresas	Žemės sklypo suformavimo metai	Žemės sklypo paskirtis	Žemės sklypo naudojimo būdas	Žemės sklypo matavimų tipas	Esamos (įregistruotos) apsaugos zonos pavadinimas	Esamos apsaugos zonos įregistruotas plotas, ha	Planu nustatomos apsaugos zonos pavadinimas	Nustatomas ar tikslinamas apsaugos zonos plotas, ha	Planu nustatomos apsaugos zonos plotas, persidengiantis su kitų operatorių nustatytų apsaugos zonų plotu, ha	Bendras esamos ir nustatomos apsaugos zonos plotas, ha
211	7835/0002:503	4400-3764-4643	Telšių r. sav., Luokės sen., Kulšikų k.	2015-05-08	Žemės ūkio	Kiti žemės ūkio paskirties žemės sklypai	Kadastriniai matavimai (LKS-94)	Magistralinių dujotiekių ir naftotiekių (produktotiekių) apsaugos zonos (III skyrius, penktasis skirsnis)	0,8336	Magistralinių dujotiekių ir naftotiekių (produktotiekių) apsaugos zonos (III skyrius, penktasis skirsnis)	0,834	-	0,834
212	7835/0002:483	4400-3761-2505	Telšių r. sav., Luokės sen., Kulšikų k.	2015-05-07	Žemės ūkio	Kiti žemės ūkio paskirties žemės sklypai	Kadastriniai matavimai (LKS-94)	Magistralinių dujotiekių ir naftotiekių (produktotiekių) apsaugos zonos (III skyrius, penktasis skirsnis)	0,0105	Magistralinių dujotiekių ir naftotiekių (produktotiekių) apsaugos zonos (III skyrius, penktasis skirsnis)	0,0105	-	0,0105
213	7835/0002:523	4400-3853-4557	Telšių r. sav., Luokės sen., Jucių k.	2015-06-11	Žemės ūkio	Kiti žemės ūkio paskirties žemės sklypai	Kadastriniai matavimai (LKS-94)	Magistralinių dujotiekių ir naftotiekių (produktotiekių) apsaugos zonos (III skyrius, penktasis skirsnis)	2,1918	Magistralinių dujotiekių ir naftotiekių (produktotiekių) apsaugos zonos (III skyrius, penktasis skirsnis)	2,1911	-	2,1911
								-	-	Elektros tinklų apsaugos zonos (III skyrius, ketvirtasis skirsnis)	0,0002	-	0,0002
214	7835/0002:487	4400-3769-2596	Telšių r. sav., Luokės sen., Kulšikų k.	2015-05-07	Žemės ūkio	Kiti žemės ūkio paskirties žemės sklypai	Kadastriniai matavimai (LKS-94)	Magistralinių dujotiekių ir naftotiekių (produktotiekių) apsaugos zonos (III skyrius, penktasis skirsnis)	0,5602	Magistralinių dujotiekių ir naftotiekių (produktotiekių) apsaugos zonos (III skyrius, penktasis skirsnis)	0,5603	-	0,5603
215	7835/0002:495	4400-3768-0150	Telšių r. sav., Luokės sen., Kulšikų k.	2015-05-07	Žemės ūkio	Kiti žemės ūkio paskirties žemės sklypai	Kadastriniai matavimai (LKS-94)	Magistralinių dujotiekių ir naftotiekių (produktotiekių) apsaugos zonos (III skyrius, penktasis skirsnis)	1,7788	Magistralinių dujotiekių ir naftotiekių (produktotiekių) apsaugos zonos (III skyrius, penktasis skirsnis)	1,7788	-	1,7788
216	7835/0002:488	4400-3769-2326	Telšių r. sav., Luokės sen., Jucių k.	2015-05-07	Žemės ūkio	Kiti žemės ūkio paskirties žemės sklypai	Kadastriniai matavimai (LKS-94)	Magistralinių dujotiekių ir naftotiekių (produktotiekių) apsaugos zonos (III skyrius, penktasis skirsnis)	0,7494	Magistralinių dujotiekių ir naftotiekių (produktotiekių) apsaugos zonos (III skyrius, penktasis skirsnis)	0,7494	-	0,7494
217	7835/0002:121	7835-0002-0121	Telšių r. sav., Luokės sen., Jucių k., Staniškės g. 9	2001-10-26	Žemės ūkio	-	Preliminarūs matavimai	Magistralinių dujotiekių ir naftotiekių (produktotiekių) apsaugos zonos (III skyrius, penktasis skirsnis)	0,0390	Magistralinių dujotiekių ir naftotiekių (produktotiekių) apsaugos zonos (III skyrius, penktasis skirsnis)	0,0388	-	0,0388
218	7835/0002:73	7835-0002-0073	Telšių r. sav., Luokės sen., Jucių k.	2000-03-29	Žemės ūkio	-	Preliminarūs matavimai	Magistralinių dujotiekių ir naftotiekių (produktotiekių) apsaugos zonos (III skyrius, penktasis skirsnis)	1,4260	Magistralinių dujotiekių ir naftotiekių (produktotiekių) apsaugos zonos (III skyrius, penktasis skirsnis)	1,4260	-	1,4260
219	7835/0002:526	4400-3855-1847	Telšių r. sav., Luokės sen., Jucių k., Staniškės g. 7	2015-06-12	Žemės ūkio	Kiti žemės ūkio paskirties žemės sklypai	Kadastriniai matavimai (LKS-94)	Magistralinių dujotiekių ir naftotiekių (produktotiekių) apsaugos zonos (III skyrius, penktasis skirsnis)	1,6130	Magistralinių dujotiekių ir naftotiekių (produktotiekių) apsaugos zonos (III skyrius, penktasis skirsnis)	1,6153	-	1,6153
220	7835/0002:522	4400-3844-8869	Telšių r. sav., Luokės sen., Jucių k.	2015-06-04	Žemės ūkio	Kiti žemės ūkio paskirties žemės sklypai	Kadastriniai matavimai (LKS-94)	Magistralinių dujotiekių ir naftotiekių (produktotiekių) apsaugos zonos (III skyrius, penktasis skirsnis)	0,5231	Magistralinių dujotiekių ir naftotiekių (produktotiekių) apsaugos zonos (III skyrius, penktasis skirsnis)	0,5239	-	0,5239
								-	-	Elektros tinklų apsaugos zonos (III skyrius, ketvirtasis skirsnis)	0,0154	-	0,0101
221	7835/0002:518	4400-3833-0455	Telšių r. sav., Luokės sen., Jucių k.	2015-05-26	Žemės ūkio	Kiti žemės ūkio paskirties žemės sklypai	Kadastriniai matavimai (LKS-94)	Magistralinių dujotiekių ir naftotiekių (produktotiekių) apsaugos zonos (III skyrius, penktasis skirsnis)	0,0150	Magistralinių dujotiekių ir naftotiekių (produktotiekių) apsaugos zonos (III skyrius, penktasis skirsnis)	0,0150	-	0,0150
222	7835/0002:11	7835-0002-0011	Telšių r. sav., Luokės sen., Jucių k.	1994-11-05	Žemės ūkio	-	Preliminarūs matavimai	Magistralinių dujotiekių ir naftotiekių (produktotiekių) apsaugos zonos (III skyrius, penktasis skirsnis)	0,5451	Magistralinių dujotiekių ir naftotiekių (produktotiekių) apsaugos zonos (III skyrius, penktasis skirsnis)	0,5451	-	0,5451
223	7835/0002:43	7835-0002-0043	Telšių r. sav., Luokės sen., Jucių k.	1998-04-01	Žemės ūkio	-	Preliminarūs matavimai	Magistralinių dujotiekių ir naftotiekių (produktotiekių) apsaugos zonos (III skyrius, penktasis skirsnis)	0,9262	Magistralinių dujotiekių ir naftotiekių (produktotiekių) apsaugos zonos (III skyrius, penktasis skirsnis)	0,9262	-	0,9262



## TELŠIŲ RAJONO SAVIVALDYBĖS TERITORIJOJE ESANČIŲ MAGISTRALINIŲ DUJOTIEKIŲ IR SUSIJUSIOS INFRASTRUKTŪROS APSAUGOS ZONŲ PLANO SUVESTINIAI DUOMENYS

Eil. Nr.	Žemės sklypo kadastrinis numeris	Žemės sklypo unikalus numeris	Žemės sklypo adresas	Žemės sklypo suformavimo metai	Žemės sklypo paskirtis	Žemės sklypo naudojimo būdas	Žemės sklypo matavimų tipas	Esamos (įregistruotos) apsaugos zonos pavadinimas	Esamos apsaugos zonos įregistruotas plotas, ha	Planu nustatomos apsaugos zonos pavadinimas	Nustatomas ar tikslinamas apsaugos zonos plotas, ha	Planu nustatomos apsaugos zonos plotas, persidengiantis su kitų operatorių nustatytų apsaugos zonų plotu, ha	Bendras esamos ir nustatomos apsaugos zonos plotas, ha
224	7835/0002:12	7835-0002-0012	Telšių r. sav., Luokės sen., Jucių k.	1994-11-05	Žemės ūkio	-	Preliminarūs matavimai	Magistralinių dujotiekių ir naftotiekių (produktotiekių) apsaugos zonos (III skyrius, penktasis skirsnis)	1,1930	Magistralinių dujotiekių ir naftotiekių (produktotiekių) apsaugos zonos (III skyrius, penktasis skirsnis)	1,1862	-	1,1862
225	7835/0002:6	7835-0002-0006	Telšių r. sav., Luokės sen., Jucių k.	1996-09-18	Žemės ūkio	-	Preliminarūs matavimai	Magistralinių dujotiekių ir naftotiekių (produktotiekių) apsaugos zonos (III skyrius, penktasis skirsnis)	0,6739	Magistralinių dujotiekių ir naftotiekių (produktotiekių) apsaugos zonos (III skyrius, penktasis skirsnis)	0,6808	-	0,6808
226	7835/0002:74	7835-0002-0074	Telšių r. sav., Luokės sen., Jucių k.	2000-02-08	Žemės ūkio	-	Preliminarūs matavimai	Magistralinių dujotiekių ir naftotiekių (produktotiekių) apsaugos zonos (III skyrius, penktasis skirsnis)	0,4320	Magistralinių dujotiekių ir naftotiekių (produktotiekių) apsaugos zonos (III skyrius, penktasis skirsnis)	0,4320	-	0,4320
227	7835/0002:140	7835-0002-0140	Telšių r. sav., Luokės sen., Jucių k.	2002-03-01	Žemės ūkio	-	Preliminarūs matavimai	Magistralinių dujotiekių ir naftotiekių (produktotiekių) apsaugos zonos (III skyrius, penktasis skirsnis)	0,0604	Magistralinių dujotiekių ir naftotiekių (produktotiekių) apsaugos zonos (III skyrius, penktasis skirsnis)	0,0604	-	0,0604
228	7835/0002:223	4400-0407-0740	Telšių r. sav., Luokės sen., Jucių k.	2004-09-28	Žemės ūkio	-	Preliminarūs matavimai	Magistralinių dujotiekių ir naftotiekių (produktotiekių) apsaugos zonos (III skyrius, penktasis skirsnis)	0,0795	Magistralinių dujotiekių ir naftotiekių (produktotiekių) apsaugos zonos (III skyrius, penktasis skirsnis)	0,0795	-	0,0795
229	7835/0002:95	7835-0002-0095	Telšių r. sav., Luokės sen., Jucių k.	2001-01-19	Žemės ūkio	Kiti žemės ūkio paskirties žemės sklypai	Preliminarūs matavimai	Magistralinių dujotiekių ir naftotiekių (produktotiekių) apsaugos zonos (III skyrius, penktasis skirsnis)	0,7485	Magistralinių dujotiekių ir naftotiekių (produktotiekių) apsaugos zonos (III skyrius, penktasis skirsnis)	0,7485	-	0,7485
230	7835/0002:100	7835-0002-0100	Telšių r. sav., Luokės sen., Jucių k.	2001-04-20	Žemės ūkio	-	Preliminarūs matavimai	Magistralinių dujotiekių ir naftotiekių (produktotiekių) apsaugos zonos (III skyrius, penktasis skirsnis)	0,1218	Magistralinių dujotiekių ir naftotiekių (produktotiekių) apsaugos zonos (III skyrius, penktasis skirsnis)	0,1218	-	0,1218
231	7835/0002:178	4400-0120-9338	Telšių r. sav., Luokės sen., Jucių k.	2003-10-27	Žemės ūkio	-	Preliminarūs matavimai	Magistralinių dujotiekių ir naftotiekių (produktotiekių) apsaugos zonos (III skyrius, penktasis skirsnis)	0,2747	Magistralinių dujotiekių ir naftotiekių (produktotiekių) apsaugos zonos (III skyrius, penktasis skirsnis)	0,2747	-	0,2747
232	7835/0002:118	7835-0002-0118	Telšių r. sav., Luokės sen., Jucių k.	2001-09-03	Žemės ūkio	-	Preliminarūs matavimai	Magistralinių dujotiekių ir naftotiekių (produktotiekių) apsaugos zonos (III skyrius, penktasis skirsnis)	0,3444	Magistralinių dujotiekių ir naftotiekių (produktotiekių) apsaugos zonos (III skyrius, penktasis skirsnis)	0,3444	-	0,3444
233	7835/0002:115	7835-0002-0115	Telšių r. sav., Luokės sen., Jucių k.	2001-09-03	Žemės ūkio	-	Preliminarūs matavimai	Magistralinių dujotiekių ir naftotiekių (produktotiekių) apsaugos zonos (III skyrius, penktasis skirsnis)	0,4225	Magistralinių dujotiekių ir naftotiekių (produktotiekių) apsaugos zonos (III skyrius, penktasis skirsnis)	0,4225	-	0,4225
234	7835/0002:147	7835-0002-0147	Telšių r. sav., Luokės sen., Jucių k.	2002-09-27	Žemės ūkio	-	Preliminarūs matavimai	Magistralinių dujotiekių ir naftotiekių (produktotiekių) apsaugos zonos (III skyrius, penktasis skirsnis)	0,5398	Magistralinių dujotiekių ir naftotiekių (produktotiekių) apsaugos zonos (III skyrius, penktasis skirsnis)	0,5398	-	0,5398
235	7835/0002:155	7835-0002-0155	Telšių r. sav., Luokės sen., Jucių k.	2003-01-22	Žemės ūkio	-	Preliminarūs matavimai	Magistralinių dujotiekių ir naftotiekių (produktotiekių) apsaugos zonos (III skyrius, penktasis skirsnis)	0,5353	Magistralinių dujotiekių ir naftotiekių (produktotiekių) apsaugos zonos (III skyrius, penktasis skirsnis)	0,5353	-	0,5353
236	7835/0002:105	7835-0002-0105	Telšių r. sav., Luokės sen., Jucių k.	2001-08-02	Žemės ūkio	-	Preliminarūs matavimai	Magistralinių dujotiekių ir naftotiekių (produktotiekių) apsaugos zonos (III skyrius, penktasis skirsnis)	0,4092	Magistralinių dujotiekių ir naftotiekių (produktotiekių) apsaugos zonos (III skyrius, penktasis skirsnis)	0,4092	-	0,4092
237	7835/0002:55	7835-0002-0055	Telšių r. sav., Luokės sen., Jucių k.	1999-07-15	Žemės ūkio	-	Preliminarūs matavimai	Magistralinių dujotiekių ir naftotiekių (produktotiekių) apsaugos zonos (III skyrius, penktasis skirsnis)	2,6166	Magistralinių dujotiekių ir naftotiekių (produktotiekių) apsaugos zonos (III skyrius, penktasis skirsnis)	2,6218	-	2,6218



## TELŠIŲ RAJONO SAVIVALDYBĖS TERITORIJOJE ESANČIŲ MAGISTRALINIŲ DUJOTIEKIŲ IR SUSIJUSIOS INFRASTRUKTŪROS APSAUGOS ZONŲ PLANO SUVESTINIAI DUOMENYS

Eil. Nr.	Žemės sklypo kadastrinis numeris	Žemės sklypo unikalus numeris	Žemės sklypo adresas	Žemės sklypo suformavimo metai	Žemės sklypo paskirtis	Žemės sklypo naudojimo būdas	Žemės sklypo matavimų tipas	Esamos (įregistruotos) apsaugos zonos pavadinimas	Esamos apsaugos zonos įregistruotas plotas, ha	Planu nustatomos apsaugos zonos pavadinimas	Nustatomas ar tikslinamas apsaugos zonos plotas, ha	Planu nustatomos apsaugos zonos plotas, persidengiantis su kitų operatorių nustatytų apsaugos zonų plotu, ha	Bendras esamos ir nustatomos apsaugos zonos plotas, ha
								-	-	Elektros tinklų apsaugos zonos (III skyrius, ketvirtasis skirsnis)	0,0681	-	0,0681
238	7835/0002:0131	7835-0002-0131	Telšių r. sav., Luokės sen., Jucių k.	2001-11-23	Žemės ūkio	-	Preliminarūs matavimai	Magistralinių dujotiekių ir naftotiekių (produktotiekių) apsaugos zonos (III skyrius, penktasis skirsnis)	0,0031	Magistralinių dujotiekių ir naftotiekių (produktotiekių) apsaugos zonos (III skyrius, penktasis skirsnis)	0,0031	-	0,0031
239	7868/0012:429	4400-0716-6746	Telšiai, Geležinkelio g. 24B	2005-11-03	Kita	Susisiekimo ir inžinerinių tinklų koridorių teritorijos	Kadastriniai matavimai (LKS-94)	Magistralinių dujotiekių ir naftotiekių (produktotiekių) apsaugos zonos (III skyrius, penktasis skirsnis)	0,4245	Magistralinių dujotiekių ir naftotiekių (produktotiekių) apsaugos zonos (III skyrius, penktasis skirsnis)	0,2941	-	0,2941
								-	-	Elektroninių ryšių tinklų elektroninių ryšių infrastruktūros apsaugos zonos (III skyrius, vienuoliktasis skirsnis)	0,0082	-	0,0082
								-	-	Elektros tinklų apsaugos zonos (III skyrius, ketvirtasis skirsnis)	0,0025	-	0,0025
240	7868/0012:430	7805-0006-0050	Telšiai	1996-03-25	Žemės ūkio	-	Preliminarūs matavimai	Magistralinių dujotiekių ir naftotiekių (produktotiekių) apsaugos zonos (III skyrius, penktasis skirsnis)	0,4039	Magistralinių dujotiekių ir naftotiekių (produktotiekių) apsaugos zonos (III skyrius, penktasis skirsnis)	0,5228	-	0,5228
241	7868/0012:431	7805-0006-0082	Telšiai, Geležinkelio g. 24C	2000-03-17	Kita	Susisiekimo ir inžinerinių komunikacijų aptarnavimo objektų teritorijos	Kadastriniai matavimai (LKS-94)	Magistralinių dujotiekių ir naftotiekių (produktotiekių) apsaugos zonos (III skyrius, penktasis skirsnis)	0,8415	Magistralinių dujotiekių ir naftotiekių (produktotiekių) apsaugos zonos (III skyrius, penktasis skirsnis)	0,9820	-	0,9820
								Elektros tinklų apsaugos zonos (III skyrius, ketvirtasis skirsnis)	0,0608	Elektros tinklų apsaugos zonos (III skyrius, ketvirtasis skirsnis)	0,0019	-	0,0627
242	7868/0012:421	7805-0006-0080	Telšiai	2000-03-15	Žemės ūkio	-	Preliminarūs matavimai	Magistralinių dujotiekių ir naftotiekių (produktotiekių) apsaugos zonos (III skyrius, penktasis skirsnis)	0,3882	Magistralinių dujotiekių ir naftotiekių (produktotiekių) apsaugos zonos (III skyrius, penktasis skirsnis)	0,3883	-	0,3883
243	7868/0012:422	7805-0006-0045	Telšiai	1996-08-14	Žemės ūkio	-	Preliminarūs matavimai	Magistralinių dujotiekių ir naftotiekių (produktotiekių) apsaugos zonos (III skyrius, penktasis skirsnis)	0,3750	Magistralinių dujotiekių ir naftotiekių (produktotiekių) apsaugos zonos (III skyrius, penktasis skirsnis)	0,3750	-	0,3750
244	7868/0012:433	4400-0465-6126	Telšiai	2004-12-04	Žemės ūkio	Kiti žemės ūkio paskirties žemės sklypai	Kadastriniai matavimai (LKS-94)	-	-	Magistralinių dujotiekių ir naftotiekių (produktotiekių) apsaugos zonos (III skyrius, penktasis skirsnis)	0,2754	-	0,2754
245	7868/0012:424	7805-0006-0100	Telšiai	2000-06-20	Žemės ūkio	-	Preliminarūs matavimai	Magistralinių dujotiekių ir naftotiekių (produktotiekių) apsaugos zonos (III skyrius, penktasis skirsnis)	0,5245	Magistralinių dujotiekių ir naftotiekių (produktotiekių) apsaugos zonos (III skyrius, penktasis skirsnis)	0,5245	-	0,5245
246	7868/0012:477	7805-0006-0034	Telšiai	1996-08-07	Žemės ūkio	-	Preliminarūs matavimai	Magistralinių dujotiekių ir naftotiekių (produktotiekių) apsaugos zonos (III skyrius, penktasis skirsnis)	0,0098	Magistralinių dujotiekių ir naftotiekių (produktotiekių) apsaugos zonos (III skyrius, penktasis skirsnis)	0,0098	-	0,0098
247	7868/0012:471	7805-0006-0137	Telšiai	2002-01-11	Žemės ūkio	Kiti žemės ūkio paskirties žemės sklypai	Kadastriniai matavimai (LKS-94)	Magistralinių dujotiekių ir naftotiekių (produktotiekių) apsaugos zonos (III skyrius, penktasis skirsnis)	0,2175	Magistralinių dujotiekių ir naftotiekių (produktotiekių) apsaugos zonos (III skyrius, penktasis skirsnis)	0,2175	-	0,2175
248	7868/0012:423	7805-0006-0044	Telšiai		Žemės ūkio	-	Preliminarūs matavimai	Magistralinių dujotiekių ir naftotiekių (produktotiekių) apsaugos zonos (III skyrius, penktasis skirsnis)	0,0637	Magistralinių dujotiekių ir naftotiekių (produktotiekių) apsaugos zonos (III skyrius, penktasis skirsnis)	0,0637	-	0,0637



## TELŠIŲ RAJONO SAVIVALDYBĖS TERITORIJOJE ESANČIŲ MAGISTRALINIŲ DUJOTIEKIŲ IR SUSIJUSIOS INFRASTRUKTŪROS APSAUGOS ZONŲ PLANO SUVESTINIAI DUOMENYS

Eil. Nr.	Žemės sklypo kadastrinis numeris	Žemės sklypo unikalus numeris	Žemės sklypo adresas	Žemės sklypo suformavimo metai	Žemės sklypo paskirtis	Žemės sklypo naudojimo būdas	Žemės sklypo matavimų tipas	Esamos (įregistruotos) apsaugos zonos pavadinimas	Esamos apsaugos zonos įregistruotas plotas, ha	Planu nustatomos apsaugos zonos pavadinimas	Nustatomas ar tikslinamas apsaugos zonos plotas, ha	Planu nustatomos apsaugos zonos plotas, persidengiantis su kitų operatorių nustatytų apsaugos zonų plotu, ha	Bendras esamos ir nustatomos apsaugos zonos plotas, ha
249	7868/0012:467	4400-0989-3281	Telšiai	2006-11-23	Žemės ūkio	Kiti žemės ūkio paskirties žemės sklypai	Preliminarūs matavimai	-	-	Magistralinių dujotiekių ir naftotiekių (produktotiekių) apsaugos zonos (III skyrius, penktasis skirsnis)	0,1228	-	0,1228
250	7868/0012:411	7805-0006-0024	Telšiai	1996-07-23	Žemės ūkio	-	Preliminarūs matavimai	Magistralinių dujotiekių ir naftotiekių (produktotiekių) apsaugos zonos (III skyrius, penktasis skirsnis)	0,2659	Magistralinių dujotiekių ir naftotiekių (produktotiekių) apsaugos zonos (III skyrius, penktasis skirsnis)	0,2659	-	0,2659
251	7868/0012:416	4400-0989-3016	Telšiai	2006-11-23	Žemės ūkio	Kiti žemės ūkio paskirties žemės sklypai	Kadastriniai matavimai (LKS-94)	-	-	Magistralinių dujotiekių ir naftotiekių (produktotiekių) apsaugos zonos (III skyrius, penktasis skirsnis)	0,1746	-	0,1746
252	7868/0012:410	7805-0006-0097	Telšiai	2000-06-16	Žemės ūkio	-	Preliminarūs matavimai	Magistralinių dujotiekių ir naftotiekių (produktotiekių) apsaugos zonos (III skyrius, penktasis skirsnis)	0,1226	Magistralinių dujotiekių ir naftotiekių (produktotiekių) apsaugos zonos (III skyrius, penktasis skirsnis)	0,1226	-	0,1226
253	7868/0012:406	7805-0006-0079	Telšiai	2000-03-15	Žemės ūkio	-	Preliminarūs matavimai	Magistralinių dujotiekių ir naftotiekių (produktotiekių) apsaugos zonos (III skyrius, penktasis skirsnis)	0,4300	Magistralinių dujotiekių ir naftotiekių (produktotiekių) apsaugos zonos (III skyrius, penktasis skirsnis)	0,0520	-	0,0520
254	7868/0012:409	7805-0006-0117	Telšiai	2001-10-08	Žemės ūkio	-	Preliminarūs matavimai	Magistralinių dujotiekių ir naftotiekių (produktotiekių) apsaugos zonos (III skyrius, penktasis skirsnis)	0,1645	Magistralinių dujotiekių ir naftotiekių (produktotiekių) apsaugos zonos (III skyrius, penktasis skirsnis)	0,1645	-	0,1645
255	7868/0012:405	7805-0006-0110	Telšiai	2001-09-24	Žemės ūkio	-	Preliminarūs matavimai	Magistralinių dujotiekių ir naftotiekių (produktotiekių) apsaugos zonos (III skyrius, penktasis skirsnis)	0,1570	Magistralinių dujotiekių ir naftotiekių (produktotiekių) apsaugos zonos (III skyrius, penktasis skirsnis)	0,1571	-	0,1571
256	7868/0012:418	7805-0006-0013	Telšiai	1996-07-05	Žemės ūkio	-	Preliminarūs matavimai	Magistralinių dujotiekių ir naftotiekių (produktotiekių) apsaugos zonos (III skyrius, penktasis skirsnis)	0,0504	Magistralinių dujotiekių ir naftotiekių (produktotiekių) apsaugos zonos (III skyrius, penktasis skirsnis)	0,1596	-	0,1596
								-	-	Elektros tinklų apsaugos zonos (III skyrius, ketvirtasis skirsnis)	0,0007	-	0,0007
257	7868/0012:398	4400-3141-6436	Telšiai, Tryškių g. 73	2014-12-01	Žemės ūkio	Kiti žemės ūkio paskirties žemės sklypai	Kadastriniai matavimai (LKS-94)	-	-	Magistralinių dujotiekių ir naftotiekių (produktotiekių) apsaugos zonos (III skyrius, penktasis skirsnis)	0,0305	-	0,0305
258	7805/7001:2	4400-2290-1597	Telšių r. sav., Telšių r. sav. teritorija	2012-01-27	Kita	Susisiekimo ir inžinerinių tinklų koridorių teritorijos	Kadastriniai matavimai (LKS-94)	Magistralinių dujotiekių ir naftotiekių (produktotiekių) apsaugos zonos (III skyrius, penktasis skirsnis)	0,1337	Magistralinių dujotiekių ir naftotiekių (produktotiekių) apsaugos zonos (III skyrius, penktasis skirsnis)	0,1328	-	0,1328
259	7805/0006:3	7805-0006-0003	Telšių r. sav., Degaičių sen., Dimaičių k.	1996-06-21	Žemės ūkio	Kiti žemės ūkio paskirties žemės sklypai	Kadastriniai matavimai (LKS-94)	Magistralinių dujotiekių ir naftotiekių (produktotiekių) apsaugos zonos (III skyrius, penktasis skirsnis)	0,4713	Magistralinių dujotiekių ir naftotiekių (produktotiekių) apsaugos zonos (III skyrius, penktasis skirsnis)	0,4713	-	0,4713
								-	-	Elektros tinklų apsaugos zonos (III skyrius, ketvirtasis skirsnis)	0,0006	-	0,0006
260	7805/0006:172	4400-0464-6128	Telšių r. sav., Degaičių sen., Dimaičių k.	2004-12-03	Žemės ūkio	-	Preliminarūs matavimai	Magistralinių dujotiekių ir naftotiekių (produktotiekių) apsaugos zonos (III skyrius, penktasis skirsnis)	0,3429	Magistralinių dujotiekių ir naftotiekių (produktotiekių) apsaugos zonos (III skyrius, penktasis skirsnis)	0,3430	-	0,3430



## TELŠIŲ RAJONO SAVIVALDYBĖS TERITORIJOJE ESANČIŲ MAGISTRALINIŲ DUJOTIEKIŲ IR SUSIJUSIOS INFRASTRUKTŪROS APSAUGOS ZONŲ PLANO SUVESTINIAI DUOMENYS

Eil. Nr.	Žemės sklypo kadastrinis numeris	Žemės sklypo unikalus numeris	Žemės sklypo adresas	Žemės sklypo suformavimo metai	Žemės sklypo paskirtis	Žemės sklypo naudojimo būdas	Žemės sklypo matavimų tipas	Esamos (įregistruotos) apsaugos zonos pavadinimas	Esamos apsaugos zonos įregistruotas plotas, ha	Planu nustatomos apsaugos zonos pavadinimas	Nustatomas ar tikslinamas apsaugos zonos plotas, ha	Planu nustatomos apsaugos zonos plotas, persidengiantis su kitų operatorių nustatytų apsaugos zonų plotu, ha	Bendras esamos ir nustatomos apsaugos zonos plotas, ha
261	7805/7001:3	4400-4678-0345	Telšių r. sav., Telšių r. sav. teritorija	2017-07-25	Kita	Susisiekimo ir inžinerinių tinklų koridorių teritorijos	Kadastriniai matavimai (LKS-94)	Magistralinių dujotiekių ir naftotiekių (produktotiekių) apsaugos zonos (III skyrius, penktasis skirsnis)	0,1636	Magistralinių dujotiekių ir naftotiekių (produktotiekių) apsaugos zonos (III skyrius, penktasis skirsnis)	0,1636	-	0,1636
								Elektros tinklų apsaugos zonos (III skyrius, ketvirtasis skirsnis)	0,0525	Elektros tinklų apsaugos zonos (III skyrius, ketvirtasis skirsnis)	0,0008	-	0,0533
262	7805/0006:66	7805-0006-0066	Telšių r. sav., Degaičių sen., Dimaičių k.	1999-09-22	Žemės ūkio	Kiti žemės ūkio paskirties žemės sklypai	Kadastriniai matavimai (LKS-94)	Magistralinių dujotiekių ir naftotiekių (produktotiekių) apsaugos zonos (III skyrius, penktasis skirsnis)	1,3370	Magistralinių dujotiekių ir naftotiekių (produktotiekių) apsaugos zonos (III skyrius, penktasis skirsnis)	1,2986	-	1,2986
								Elektros tinklų apsaugos zonos (III skyrius, ketvirtasis skirsnis)	0,0015	Elektros tinklų apsaugos zonos (III skyrius, ketvirtasis skirsnis)	0,0007	-	0,0022
263	7805/0006:189	4400-1456-6297	Telšių r. sav., Degaičių sen., Dimaičių k.	2007-12-17	Žemės ūkio	Kiti žemės ūkio paskirties žemės sklypai	Kadastriniai matavimai (LKS-94)	Magistralinių dujotiekių ir naftotiekių (produktotiekių) apsaugos zonos (III skyrius, penktasis skirsnis)	0,2429	Magistralinių dujotiekių ir naftotiekių (produktotiekių) apsaugos zonos (III skyrius, penktasis skirsnis)	0,2429	-	0,2429
264	7805/0006:190	4400-1456-8860	Telšių r. sav., Degaičių sen., Dimaičių k.	2007-12-17	Žemės ūkio	Kiti žemės ūkio paskirties žemės sklypai	Preliminarūs matavimai	Magistralinių dujotiekių ir naftotiekių (produktotiekių) apsaugos zonos (III skyrius, penktasis skirsnis)	0,0491	Magistralinių dujotiekių ir naftotiekių (produktotiekių) apsaugos zonos (III skyrius, penktasis skirsnis)	0,0491	-	0,0491
265	7805/0006:101	7805-0006-0101	Telšių r. sav., Degaičių sen., Dimaičių k.	2000-06-20	Žemės ūkio	-	Preliminarūs matavimai	Magistralinių dujotiekių ir naftotiekių (produktotiekių) apsaugos zonos (III skyrius, penktasis skirsnis)	0,6481	Magistralinių dujotiekių ir naftotiekių (produktotiekių) apsaugos zonos (III skyrius, penktasis skirsnis)	0,6481	-	0,6481
266	7885/0001:52	7885-0001-0052	Telšių r. sav., Degaičių sen., Dimaičių k.	1999-05-28	Žemės ūkio	-	Preliminarūs matavimai	Magistralinių dujotiekių ir naftotiekių (produktotiekių) apsaugos zonos (III skyrius, penktasis skirsnis)	0,9528	Magistralinių dujotiekių ir naftotiekių (produktotiekių) apsaugos zonos (III skyrius, penktasis skirsnis)	0,9499	-	0,9499
267	7885/0001:49	7885-0001-0049	Telšių r. sav., Degaičių sen., Dimaičių k.	1998-08-21	Žemės ūkio	-	Preliminarūs matavimai	Magistralinių dujotiekių ir naftotiekių (produktotiekių) apsaugos zonos (III skyrius, penktasis skirsnis)	1,1617	Magistralinių dujotiekių ir naftotiekių (produktotiekių) apsaugos zonos (III skyrius, penktasis skirsnis)	1,1661	-	1,1661
268	7885/0001:33	7885-0001-0033	Telšių r. sav., Viešvėnų sen., Paežerės k.	1996-12-19	Žemės ūkio	-	Preliminarūs matavimai	Magistralinių dujotiekių ir naftotiekių (produktotiekių) apsaugos zonos (III skyrius, penktasis skirsnis)	0,6720	Magistralinių dujotiekių ir naftotiekių (produktotiekių) apsaugos zonos (III skyrius, penktasis skirsnis)	0,6720	-	0,6720
								-	-	Elektros tinklų apsaugos zonos (III skyrius, ketvirtasis skirsnis)	0,0003	-	0,0003
269	7885/0001:32	7885-0001-0032	Telšių r. sav., Viešvėnų sen., Paežerės k.	1996-12-19	Žemės ūkio	-	Preliminarūs matavimai	Magistralinių dujotiekių ir naftotiekių (produktotiekių) apsaugos zonos (III skyrius, penktasis skirsnis)	0,6442	Magistralinių dujotiekių ir naftotiekių (produktotiekių) apsaugos zonos (III skyrius, penktasis skirsnis)	0,6442	-	0,6442
270	7885/0001:34	7885-0001-0034	Telšių r. sav., Viešvėnų sen., Paežerės k.	1996-12-19	Žemės ūkio	-	Preliminarūs matavimai	Magistralinių dujotiekių ir naftotiekių (produktotiekių) apsaugos zonos (III skyrius, penktasis skirsnis)	0,5039	Magistralinių dujotiekių ir naftotiekių (produktotiekių) apsaugos zonos (III skyrius, penktasis skirsnis)	0,5039	-	0,5039
271	7885/0001:28	7885-0001-0028	Telšių r. sav., Viešvėnų sen., Paežerės k.	1996-11-04	Žemės ūkio	-	Preliminarūs matavimai	Magistralinių dujotiekių ir naftotiekių (produktotiekių) apsaugos zonos (III skyrius, penktasis skirsnis)	0,4199	Magistralinių dujotiekių ir naftotiekių (produktotiekių) apsaugos zonos (III skyrius, penktasis skirsnis)	0,4199	-	0,4199
272	7885/0001:10	7885-0001-0010	Telšių r. sav., Viešvėnų sen., Paežerės k., Luokės g. 109	1994-09-21	Žemės ūkio	Kiti žemės ūkio paskirties žemės sklypai	Kadastriniai matavimai (LKS-94)	Magistralinių dujotiekių ir naftotiekių (produktotiekių) apsaugos zonos (III skyrius, penktasis skirsnis)	0,3898	Magistralinių dujotiekių ir naftotiekių (produktotiekių) apsaugos zonos (III skyrius, penktasis skirsnis)	0,3894	-	0,3894



## TELŠIŲ RAJONO SAVIVALDYBĖS TERITORIJOJE ESANČIŲ MAGISTRALINIŲ DUJOTIEKIŲ IR SUSIJUSIOS INFRASTRUKTŪROS APSAUGOS ZONŲ PLANO SUVESTINIAI DUOMENYS

Eil. Nr.	Žemės sklypo kadastrinis numeris	Žemės sklypo unikalus numeris	Žemės sklypo adresas	Žemės sklypo suformavimo metai	Žemės sklypo paskirtis	Žemės sklypo naudojimo būdas	Žemės sklypo matavimų tipas	Esamos (įregistruotos) apsaugos zonos pavadinimas	Esamos apsaugos zonos įregistruotas plotas, ha	Planu nustatomos apsaugos zonos pavadinimas	Nustatomas ar tikslinamas apsaugos zonos plotas, ha	Planu nustatomos apsaugos zonos plotas, persidengiantis su kitų operatorių nustatytų apsaugos zonų plotu, ha	Bendras esamos ir nustatomos apsaugos zonos plotas, ha
273	7885/0001:258	4400-0113-8667	Telšių r. sav., Viešvėnų sen., Paežerės k.	2003-10-17	Žemės ūkio	-	Preliminarūs matavimai	Magistralinių dujotiekių ir naftotiekių (produktotiekių) apsaugos zonos (III skyrius, penktasis skirsnis)	0,1603	Magistralinių dujotiekių ir naftotiekių (produktotiekių) apsaugos zonos (III skyrius, penktasis skirsnis)	0,1603	-	0,1603
274	7885/0001:262	4400-0119-9820	Telšių r. sav., Viešvėnų sen., Paežerės k.	2003-10-25	Žemės ūkio	-	Preliminarūs matavimai	Magistralinių dujotiekių ir naftotiekių (produktotiekių) apsaugos zonos (III skyrius, penktasis skirsnis)	0,0067	Magistralinių dujotiekių ir naftotiekių (produktotiekių) apsaugos zonos (III skyrius, penktasis skirsnis)	0,0067	-	0,0067
275	7885/0001:280	4400-0141-2799	Telšių r. sav., Viešvėnų sen., Paežerės k.	2003-11-20	Žemės ūkio	-	Preliminarūs matavimai	Magistralinių dujotiekių ir naftotiekių (produktotiekių) apsaugos zonos (III skyrius, penktasis skirsnis)	0,3234	Magistralinių dujotiekių ir naftotiekių (produktotiekių) apsaugos zonos (III skyrius, penktasis skirsnis)	0,3234	-	0,3234
276	7885/0001:176	7885-0001-0176	Telšių r. sav., Viešvėnų sen., Paežerės k.	2002-08-30	Žemės ūkio	-	Preliminarūs matavimai	Magistralinių dujotiekių ir naftotiekių (produktotiekių) apsaugos zonos (III skyrius, penktasis skirsnis)	0,3234	Magistralinių dujotiekių ir naftotiekių (produktotiekių) apsaugos zonos (III skyrius, penktasis skirsnis)	0,4182	-	0,4182
277	7885/0001:177	7885-0001-0177	Telšių r. sav., Viešvėnų sen., Paežerės k.	2002-08-30	Žemės ūkio	-	Preliminarūs matavimai	Magistralinių dujotiekių ir naftotiekių (produktotiekių) apsaugos zonos (III skyrius, penktasis skirsnis)	0,2577	Magistralinių dujotiekių ir naftotiekių (produktotiekių) apsaugos zonos (III skyrius, penktasis skirsnis)	0,2577	-	0,2577
278	7885/0001:191	7885-0001-0191	Telšių r. sav., Viešvėnų sen., Paežerės k., Luokės g. 113	2002-11-21	Žemės ūkio	-	Kadastriniai matavimai (LKS-94)	Magistralinių dujotiekių ir naftotiekių (produktotiekių) apsaugos zonos (III skyrius, penktasis skirsnis)	0,3058	Magistralinių dujotiekių ir naftotiekių (produktotiekių) apsaugos zonos (III skyrius, penktasis skirsnis)	0,3058	-	0,3058
279	7885/0001:3	7885-0001-0003	Telšių r. sav., Viešvėnų sen., Rainių k.	1994-11-21	Žemės ūkio	-	Kadastriniai matavimai (LKS-94)	Magistralinių dujotiekių ir naftotiekių (produktotiekių) apsaugos zonos (III skyrius, penktasis skirsnis)	2,2386	Magistralinių dujotiekių ir naftotiekių (produktotiekių) apsaugos zonos (III skyrius, penktasis skirsnis)	2,2395	-	2,2395
280	7885/0001:417	4400-0997-9468	Telšių r. sav., Viešvėnų sen., Rainių k.	2006-12-06	Žemės ūkio	Kiti žemės ūkio paskirties žemės sklypai	Preliminarūs matavimai	Magistralinių dujotiekių ir naftotiekių (produktotiekių) apsaugos zonos (III skyrius, penktasis skirsnis)	0,0149	Magistralinių dujotiekių ir naftotiekių (produktotiekių) apsaugos zonos (III skyrius, penktasis skirsnis)	0,0149	-	0,0149
281	7885/0001:335	4400-0406-1941	Telšių r. sav., Viešvėnų sen., Rainių k.	2004-09-27	Žemės ūkio	-	Preliminarūs matavimai	Magistralinių dujotiekių ir naftotiekių (produktotiekių) apsaugos zonos (III skyrius, penktasis skirsnis)	0,4800	Magistralinių dujotiekių ir naftotiekių (produktotiekių) apsaugos zonos (III skyrius, penktasis skirsnis)	0,4796	-	0,4796
								Elektros tinklų apsaugos zonos (III skyrius, ketvirtasis skirsnis)	0,2900	Elektros tinklų apsaugos zonos (III skyrius, ketvirtasis skirsnis)	0,0009	-	0,2909
282	7885/0001:172	7885-0001-0172	Telšių r. sav., Viešvėnų sen., Paežerės k.	2002-08-23	Žemės ūkio	-	Preliminarūs matavimai	Magistralinių dujotiekių ir naftotiekių (produktotiekių) apsaugos zonos (III skyrius, penktasis skirsnis)	0,0222	Magistralinių dujotiekių ir naftotiekių (produktotiekių) apsaugos zonos (III skyrius, penktasis skirsnis)	0,0400	-	0,0400
283	7885/7001:3	4400-2290-2294	Telšių r. sav., Telšių r. sav. teritorija	2012-01-27	Kita	Susisiekimo ir inžinerinių tinklų koridorių teritorijos	Kadastriniai matavimai (LKS-94)	Magistralinių dujotiekių ir naftotiekių (produktotiekių) apsaugos zonos (III skyrius, penktasis skirsnis)	0,1784	Magistralinių dujotiekių ir naftotiekių (produktotiekių) apsaugos zonos (III skyrius, penktasis skirsnis)	0,1784	-	0,1784
								Elektros tinklų apsaugos zonos (III skyrius, ketvirtasis skirsnis)	0,6184	Elektros tinklų apsaugos zonos (III skyrius, ketvirtasis skirsnis)	0,0002	-	0,6186
284	7868/0022:274	4400-0774-4536	Telšiai	2006-01-17	Žemės ūkio	Kiti žemės ūkio paskirties žemės sklypai	Kadastriniai matavimai (LKS-94)	Magistralinių dujotiekių ir naftotiekių (produktotiekių) apsaugos zonos (III skyrius, penktasis skirsnis)	0,0705	Magistralinių dujotiekių ir naftotiekių (produktotiekių) apsaugos zonos (III skyrius, penktasis skirsnis)	0,0708	-	0,0708
285	7868/0022:278	7885-0001-0002	Telšiai	1994-09-21	Žemės ūkio	Kiti žemės ūkio paskirties žemės sklypai	Kadastriniai matavimai (LKS-94)	Magistralinių dujotiekių ir naftotiekių (produktotiekių) apsaugos zonos (III skyrius, penktasis skirsnis)	0,7338	Magistralinių dujotiekių ir naftotiekių (produktotiekių) apsaugos zonos (III skyrius, penktasis skirsnis)	0,7339	-	0,7339



## TELŠIŲ RAJONO SAVIVALDYBĖS TERITORIJOJE ESANČIŲ MAGISTRALINIŲ DUJOTIEKIŲ IR SUSIJUSIOS INFRASTRUKTŪROS APSAUGOS ZONŲ PLANO SUVESTINIAI DUOMENYS

Eil. Nr.	Žemės sklypo kadastrinis numeris	Žemės sklypo unikalus numeris	Žemės sklypo adresas	Žemės sklypo suformavimo metai	Žemės sklypo paskirtis	Žemės sklypo naudojimo būdas	Žemės sklypo matavimų tipas	Esamos (įregistruotos) apsaugos zonos pavadinimas	Esamos apsaugos zonos įregistruotas plotas, ha	Planu nustatomos apsaugos zonos pavadinimas	Nustatomas ar tikslinamas apsaugos zonos plotas, ha	Planu nustatomos apsaugos zonos plotas, persidengiantis su kitų operatorių nustatytų apsaugos zonų plotu, ha	Bendras esamos ir nustatomos apsaugos zonos plotas, ha
286	7885/0001:308	4400-0220-2719	Telšių r. sav., Viešvėnų sen., Rainių k.	2004-02-20	Miškų ūkio	-	Preliminarūs matavimai	Magistralinių dujotiekių ir naftotiekių (produktotiekių) apsaugos zonos (III skyrius, penktasis skirsnis)	0,1532	Magistralinių dujotiekių ir naftotiekių (produktotiekių) apsaugos zonos (III skyrius, penktasis skirsnis)	0,1532	-	0,1532
287	7868/0022:132	4400-0915-9486	Telšiai	2006-08-01	Žemės ūkio	Kiti žemės ūkio paskirties žemės sklypai	Kadastriniai matavimai (LKS-94)	-	-	Magistralinių dujotiekių ir naftotiekių (produktotiekių) apsaugos zonos (III skyrius, penktasis skirsnis)	0,8897	-	0,8897
288	7885/0001:244	4400-0105-3656	Telšių r. sav., Viešvėnų sen., Rainių k.	2003-10-07	Miškų ūkio	-	Preliminarūs matavimai	Magistralinių dujotiekių ir naftotiekių (produktotiekių) apsaugos zonos (III skyrius, penktasis skirsnis)	0,1485	Magistralinių dujotiekių ir naftotiekių (produktotiekių) apsaugos zonos (III skyrius, penktasis skirsnis)	0,1485	-	0,1485
289	7885/0001:325	4400-0381-0604	Telšių r. sav., Viešvėnų sen., Rainių k.	2004-08-24	Miškų ūkio	-	Preliminarūs matavimai	Magistralinių dujotiekių ir naftotiekių (produktotiekių) apsaugos zonos (III skyrius, penktasis skirsnis)	0,0628	Magistralinių dujotiekių ir naftotiekių (produktotiekių) apsaugos zonos (III skyrius, penktasis skirsnis)	0,0628	-	0,0628
290	7885/0001:540	4400-2998-0732	Telšių r. sav., Viešvėnų sen., Rainių k.	2014-06-18	Miškų ūkio	Ūkinių miškų sklypai	Kadastriniai matavimai (LKS-94)	Magistralinių dujotiekių ir naftotiekių (produktotiekių) apsaugos zonos (III skyrius, penktasis skirsnis)	0,1885	Magistralinių dujotiekių ir naftotiekių (produktotiekių) apsaugos zonos (III skyrius, penktasis skirsnis)	0,1885	-	0,1885
291	7868/0022:137	7885-0002-0011	Telšiai, Ramunės Sodų 2-oji g. 78	1993-01-28	Žemės ūkio	Mėgėjų sodo žemės sklypai	Kadastriniai matavimai (LKS-94)	Magistralinių dujotiekių ir naftotiekių (produktotiekių) apsaugos zonos (III skyrius, penktasis skirsnis)	0,0682	Magistralinių dujotiekių ir naftotiekių (produktotiekių) apsaugos zonos (III skyrius, penktasis skirsnis)	0,0682	-	0,0682
292	7868/0022:102	7885-0002-0010	Telšiai, Ramunės Sodų 2-oji g. 80	1993-02-02	Žemės ūkio	Mėgėjų sodo žemės sklypai	Kadastriniai matavimai (LKS-94)	Magistralinių dujotiekių ir naftotiekių (produktotiekių) apsaugos zonos (III skyrius, penktasis skirsnis)	0,0619	Magistralinių dujotiekių ir naftotiekių (produktotiekių) apsaugos zonos (III skyrius, penktasis skirsnis)	0,0619	-	0,0619
293	7868/0022:201	7885-0002-0009	Telšiai, Ramunės Sodų 2-oji g. 82	1993-02-02	Žemės ūkio	Mėgėjų sodų žemės sklypai ir sodininkų bendrijų bendrojo naudojimo žemės sklypai	Preliminarūs matavimai	Magistralinių dujotiekių ir naftotiekių (produktotiekių) apsaugos zonos (III skyrius, penktasis skirsnis)	0,0792	Magistralinių dujotiekių ir naftotiekių (produktotiekių) apsaugos zonos (III skyrius, penktasis skirsnis)	0,0792	-	0,0792
294	7868/0022:334	7885-0002-0008	Telšiai, Ramunės Sodų 2-oji g. 84	1993-01-28	Žemės ūkio	Mėgėjų sodo žemės sklypai	Kadastriniai matavimai (LKS-94)	Magistralinių dujotiekių ir naftotiekių (produktotiekių) apsaugos zonos (III skyrius, penktasis skirsnis)	0,0794	Magistralinių dujotiekių ir naftotiekių (produktotiekių) apsaugos zonos (III skyrius, penktasis skirsnis)	0,0794	-	0,0794
295	7868/0022:161	7885-0002-0007	Telšiai, Ramunės Sodų 2-oji g. 84A	1993-01-28	Žemės ūkio	Mėgėjų sodų žemės sklypai ir sodininkų bendrijų bendrojo naudojimo žemės sklypai	Preliminarūs matavimai	Magistralinių dujotiekių ir naftotiekių (produktotiekių) apsaugos zonos (III skyrius, penktasis skirsnis)	0,0761	Magistralinių dujotiekių ir naftotiekių (produktotiekių) apsaugos zonos (III skyrius, penktasis skirsnis)	0,0761	-	0,0761
296	7868/0022:289	7885-0002-0006	Telšiai, Ramunės Sodų 2-oji g. 86	1994-04-07	Žemės ūkio	Mėgėjų sodo žemės sklypai	Kadastriniai matavimai (LKS-94)	Magistralinių dujotiekių ir naftotiekių (produktotiekių) apsaugos zonos (III skyrius, penktasis skirsnis)	0,0824	Magistralinių dujotiekių ir naftotiekių (produktotiekių) apsaugos zonos (III skyrius, penktasis skirsnis)	0,0771	-	0,0771
297	7885/0001:292	4400-0190-4716	Telšių r. sav., Viešvėnų sen., Rainių k.	2004-01-16	Miškų ūkio	-	Preliminarūs matavimai	Magistralinių dujotiekių ir naftotiekių (produktotiekių) apsaugos zonos (III skyrius, penktasis skirsnis)	0,1469	Magistralinių dujotiekių ir naftotiekių (produktotiekių) apsaugos zonos (III skyrius, penktasis skirsnis)	0,1472	-	0,1472



## TELŠIŲ RAJONO SAVIVALDYBĖS TERITORIJOJE ESANČIŲ MAGISTRALINIŲ DUJOTIEKIŲ IR SUSIJUSIOS INFRASTRUKTŪROS APSAUGOS ZONŲ PLANO SUVESTINIAI DUOMENYS

Eil. Nr.	Žemės sklypo kadastrinis numeris	Žemės sklypo unikalus numeris	Žemės sklypo adresas	Žemės sklypo suformavimo metai	Žemės sklypo paskirtis	Žemės sklypo naudojimo būdas	Žemės sklypo matavimų tipas	Esamos (įregistruotos) apsaugos zonos pavadinimas	Esamos apsaugos zonos įregistruotas plotas, ha	Planu nustatomos apsaugos zonos pavadinimas	Nustatomas ar tikslinamas apsaugos zonos plotas, ha	Planu nustatomos apsaugos zonos plotas, persidengiantis su kitų operatorių nustatytų apsaugos zonų plotu, ha	Bendras esamos ir nustatomos apsaugos zonos plotas, ha
298	7868/0022:333	4400-2611-1453	Telšiai, Ramunės Sodų 2-oji g. 88	2013-03-05	Žemės ūkio	Mėgėjų sodo žemės sklypai	Kadastriniai matavimai (LKS-94)	Magistralinių dujotiekių ir naftotiekių (produktotiekių) apsaugos zonos (III skyrius, penktasis skirsnis)	0,0360	Magistralinių dujotiekių ir naftotiekių (produktotiekių) apsaugos zonos (III skyrius, penktasis skirsnis)	0,0364	-	0,0364
299	7868/0022:205	4400-0786-9332	Telšiai	2006-02-03	Miškų ūkio	Ūkinių miškų sklypai	Preliminarūs matavimai	-	-	Magistralinių dujotiekių ir naftotiekių (produktotiekių) apsaugos zonos (III skyrius, penktasis skirsnis)	0,2092	-	0,2092
300	7868/0022:117	7885-0001-0083	Telšiai	2000-06-19	Miškų ūkio	-	Preliminarūs matavimai	Magistralinių dujotiekių ir naftotiekių (produktotiekių) apsaugos zonos (III skyrius, penktasis skirsnis)	0,4535	Magistralinių dujotiekių ir naftotiekių (produktotiekių) apsaugos zonos (III skyrius, penktasis skirsnis)	0,4535	-	0,4535
301	7885/0001:84	7885-0001-0084	Telšių r. sav., Viešvėnų sen., Rainių k.	2000-06-19	Miškų ūkio	-	Preliminarūs matavimai	Magistralinių dujotiekių ir naftotiekių (produktotiekių) apsaugos zonos (III skyrius, penktasis skirsnis)	0,2495	Magistralinių dujotiekių ir naftotiekių (produktotiekių) apsaugos zonos (III skyrius, penktasis skirsnis)	0,2495	-	0,2495
302	7885/0001:29	7885-0001-0029	Telšių r. sav., Viešvėnų sen., Rainių k., Telšių g. 2V	1994-10-13	Žemės ūkio	-	Kadastriniai matavimai (LKS-94)	Magistralinių dujotiekių ir naftotiekių (produktotiekių) apsaugos zonos (III skyrius, penktasis skirsnis)	0,7659	Magistralinių dujotiekių ir naftotiekių (produktotiekių) apsaugos zonos (III skyrius, penktasis skirsnis)	0,766	-	0,766
303	7885/0001:156	7885-0001-0156	Telšių r. sav., Viešvėnų sen., Rainių k.	2002-04-15	Miškų ūkio	-	Preliminarūs matavimai	Magistralinių dujotiekių ir naftotiekių (produktotiekių) apsaugos zonos (III skyrius, penktasis skirsnis)	0,2847	Magistralinių dujotiekių ir naftotiekių (produktotiekių) apsaugos zonos (III skyrius, penktasis skirsnis)	0,2854	-	0,2854
304	7885/0001:270	4400-0128-8188	Telšių r. sav., Viešvėnų sen., Rainių k.	2003-11-05	Žemės ūkio	-	Preliminarūs matavimai	Magistralinių dujotiekių ir naftotiekių (produktotiekių) apsaugos zonos (III skyrius, penktasis skirsnis)	0,4089	Magistralinių dujotiekių ir naftotiekių (produktotiekių) apsaugos zonos (III skyrius, penktasis skirsnis)	0,4089	-	0,4089
305	7885/0001:405	4400-0902-4186	Telšių r. sav., Viešvėnų sen., Rainių k.	2006-07-14	Žemės ūkio	Kiti žemės ūkio paskirties žemės sklypai	Preliminarūs matavimai	Magistralinių dujotiekių ir naftotiekių (produktotiekių) apsaugos zonos (III skyrius, penktasis skirsnis)	0,1870	Magistralinių dujotiekių ir naftotiekių (produktotiekių) apsaugos zonos (III skyrius, penktasis skirsnis)	0,1870	-	0,187
306	7885/0004:189	4400-0333-7871	Telšių r. sav., Viešvėnų sen., Vabalių k.	2004-06-22	Žemės ūkio	-	Kadastriniai matavimai (LKS-94)	Magistralinių dujotiekių ir naftotiekių (produktotiekių) apsaugos zonos (III skyrius, penktasis skirsnis)	0,4731	Magistralinių dujotiekių ir naftotiekių (produktotiekių) apsaugos zonos (III skyrius, penktasis skirsnis)	0,5064	-	0,5064
307	7885/0004:164	4400-0128-8633	Telšių r. sav., Viešvėnų sen., Vabalių k.	2003-11-05	Žemės ūkio	-	Preliminarūs matavimai	Magistralinių dujotiekių ir naftotiekių (produktotiekių) apsaugos zonos (III skyrius, penktasis skirsnis)	0,1456	Magistralinių dujotiekių ir naftotiekių (produktotiekių) apsaugos zonos (III skyrius, penktasis skirsnis)	0,1250	-	0,1250
308	7885/0004:163	4400-0128-0088	Telšių r. sav., Viešvėnų sen., Vabalių k.	2003-11-05	Žemės ūkio	-	Preliminarūs matavimai	Magistralinių dujotiekių ir naftotiekių (produktotiekių) apsaugos zonos (III skyrius, penktasis skirsnis)	0,4266	Magistralinių dujotiekių ir naftotiekių (produktotiekių) apsaugos zonos (III skyrius, penktasis skirsnis)	0,4266	-	0,4266
309	7885/0004:155	4400-0105-8506	Telšių r. sav., Viešvėnų sen., Vabalių k.	2003-10-07	Žemės ūkio	-	Preliminarūs matavimai	Magistralinių dujotiekių ir naftotiekių (produktotiekių) apsaugos zonos (III skyrius, penktasis skirsnis)	0,2515	Magistralinių dujotiekių ir naftotiekių (produktotiekių) apsaugos zonos (III skyrius, penktasis skirsnis)	0,2515	-	0,2515
310	7885/0004:260	4400-0888-8088	Telšių r. sav., Viešvėnų sen., Vabalių k.	2006-06-22	Žemės ūkio	Kiti žemės ūkio paskirties žemės sklypai	Preliminarūs matavimai	Magistralinių dujotiekių ir naftotiekių (produktotiekių) apsaugos zonos (III skyrius, penktasis skirsnis)	0,5724	Magistralinių dujotiekių ir naftotiekių (produktotiekių) apsaugos zonos (III skyrius, penktasis skirsnis)	0,5724	-	0,5724
311	7885/0004:266	4400-0902-4200	Telšių r. sav., Viešvėnų sen., Vabalių k.	2006-07-14	Žemės ūkio	Kiti žemės ūkio paskirties žemės sklypai	Preliminarūs matavimai	Magistralinių dujotiekių ir naftotiekių (produktotiekių) apsaugos zonos (III skyrius, penktasis skirsnis)	0,7894	Magistralinių dujotiekių ir naftotiekių (produktotiekių) apsaugos zonos (III skyrius, penktasis skirsnis)	0,7894	-	0,7894



## TELŠIŲ RAJONO SAVIVALDYBĖS TERITORIJOJE ESANČIŲ MAGISTRALINIŲ DUJOTIEKIŲ IR SUSIJUSIOS INFRASTRUKTŪROS APSAUGOS ZONŲ PLANO SUVESTINIAI DUOMENYS

Eil. Nr.	Žemės sklypo kadastrinis numeris	Žemės sklypo unikalus numeris	Žemės sklypo adresas	Žemės sklypo suformavimo metai	Žemės sklypo paskirtis	Žemės sklypo naudojimo būdas	Žemės sklypo matavimų tipas	Esamos (įregistruotos) apsaugos zonos pavadinimas	Esamos apsaugos zonos įregistruotas plotas, ha	Planu nustatoma apsaugos zonos pavadinimas	Nustatomas ar tikslinamas apsaugos zonos plotas, ha	Planu nustatoma apsaugos zonos plotas, persidengiantis su kitų operatorių nustatytų apsaugos zonų plotu, ha	Bendras esamos ir nustatomos apsaugos zonos plotas, ha
312	7885/0004:50	7885-0004-0050	Telšių r. sav., Viešvėnų sen., Vabalių k.	2000-06-09	Žemės ūkio	-	Preliminarūs matavimai	Magistralinių dujotiekių ir naftotiekių (produktotiekių) apsaugos zonos (III skyrius, penktasis skirsnis)	0,0501	Magistralinių dujotiekių ir naftotiekių (produktotiekių) apsaugos zonos (III skyrius, penktasis skirsnis)	0,0501	-	0,0501
313	7885/0004:178	4400-0216-2745	Telšių r. sav., Viešvėnų sen., Vabalių k.	2004-02-17	Žemės ūkio	-	Preliminarūs matavimai	Magistralinių dujotiekių ir naftotiekių (produktotiekių) apsaugos zonos (III skyrius, penktasis skirsnis)	0,6704	Magistralinių dujotiekių ir naftotiekių (produktotiekių) apsaugos zonos (III skyrius, penktasis skirsnis)	0,6705	-	0,6705
314	7885/0004:205	4400-0390-8163	Telšių r. sav., Viešvėnų sen., Vabalių k.	2004-09-08	Žemės ūkio	-	Preliminarūs matavimai	Magistralinių dujotiekių ir naftotiekių (produktotiekių) apsaugos zonos (III skyrius, penktasis skirsnis)	0,0622	Magistralinių dujotiekių ir naftotiekių (produktotiekių) apsaugos zonos (III skyrius, penktasis skirsnis)	0,0625	-	0,0625
315	7885/0004:20	7885-0004-0020	Telšių r. sav., Viešvėnų sen., Vabalių k. 1	1995-02-10	Žemės ūkio	-	Preliminarūs matavimai	Magistralinių dujotiekių ir naftotiekių (produktotiekių) apsaugos zonos (III skyrius, penktasis skirsnis)	3,627	Magistralinių dujotiekių ir naftotiekių (produktotiekių) apsaugos zonos (III skyrius, penktasis skirsnis)	3,627	-	3,627
316	7885/0004:140	7885-0004-0140	Telšių r. sav., Viešvėnų sen., Vabalių k.	2003-05-13	Žemės ūkio	-	Preliminarūs matavimai	Magistralinių dujotiekių ir naftotiekių (produktotiekių) apsaugos zonos (III skyrius, penktasis skirsnis)	1,0304	Magistralinių dujotiekių ir naftotiekių (produktotiekių) apsaugos zonos (III skyrius, penktasis skirsnis)	1,0307	-	1,0307
317	7885/0007:20	7885-0007-0020	Telšių r. sav., Viešvėnų sen., Sakalų II k.	1996-03-18	Žemės ūkio	-	Preliminarūs matavimai	Magistralinių dujotiekių ir naftotiekių (produktotiekių) apsaugos zonos (III skyrius, penktasis skirsnis)	0,2435	Magistralinių dujotiekių ir naftotiekių (produktotiekių) apsaugos zonos (III skyrius, penktasis skirsnis)	0,2444	-	0,2444
318	7885/0007:117	4400-0151-6094	Telšių r. sav., Viešvėnų sen., Sakalų II k.	2003-12-02	Žemės ūkio	-	Preliminarūs matavimai	Magistralinių dujotiekių ir naftotiekių (produktotiekių) apsaugos zonos (III skyrius, penktasis skirsnis)	0,1848	Magistralinių dujotiekių ir naftotiekių (produktotiekių) apsaugos zonos (III skyrius, penktasis skirsnis)	0,1884	-	0,1884
319	7885/0007:108	4400-0115-1668	Telšių r. sav., Viešvėnų sen., Sakalų II k.	2003-10-20	Žemės ūkio	-	Preliminarūs matavimai	Magistralinių dujotiekių ir naftotiekių (produktotiekių) apsaugos zonos (III skyrius, penktasis skirsnis)	0,4528	Magistralinių dujotiekių ir naftotiekių (produktotiekių) apsaugos zonos (III skyrius, penktasis skirsnis)	0,4528	-	0,4528
320	7885/0007:159	4400-0774-4014	Telšių r. sav., Viešvėnų sen., Sakalų II k.	2006-01-17	Žemės ūkio	Kiti žemės ūkio paskirties žemės sklypai	Preliminarūs matavimai	Magistralinių dujotiekių ir naftotiekių (produktotiekių) apsaugos zonos (III skyrius, penktasis skirsnis)	0,8004	Magistralinių dujotiekių ir naftotiekių (produktotiekių) apsaugos zonos (III skyrius, penktasis skirsnis)	0,8005	-	0,8005
321	7885/0007:133	4400-0225-7574	Telšių r. sav., Viešvėnų sen., Sakalų II k.	2004-02-26	Žemės ūkio	-	Preliminarūs matavimai	Magistralinių dujotiekių ir naftotiekių (produktotiekių) apsaugos zonos (III skyrius, penktasis skirsnis)	0,6605	Magistralinių dujotiekių ir naftotiekių (produktotiekių) apsaugos zonos (III skyrius, penktasis skirsnis)	0,6606	-	0,6606
322	7885/0007:21	7885-0007-0021	Telšių r. sav., Viešvėnų sen., Sakalų II k.	1994-08-27	Žemės ūkio	-	Preliminarūs matavimai	Magistralinių dujotiekių ir naftotiekių (produktotiekių) apsaugos zonos (III skyrius, penktasis skirsnis)	1,0018	Magistralinių dujotiekių ir naftotiekių (produktotiekių) apsaugos zonos (III skyrius, penktasis skirsnis)	1,0010	-	1,0010
								-	-	Elektros tinklų apsaugos zonos (III skyrius, ketvirtasis skirsnis)	0,0003	-	0,0003
323	7885/0007:132	4400-0225-7485	Telšių r. sav., Viešvėnų sen., Sakalų II k.	2004-02-26	Žemės ūkio	Kiti žemės ūkio paskirties žemės sklypai	Kadastriniai matavimai (LKS-94)	Magistralinių dujotiekių ir naftotiekių (produktotiekių) apsaugos zonos (III skyrius, penktasis skirsnis)	0,0363	Magistralinių dujotiekių ir naftotiekių (produktotiekių) apsaugos zonos (III skyrius, penktasis skirsnis)	0,0363	-	0,0363



## TELŠIŲ RAJONO SAVIVALDYBĖS TERITORIJOJE ESANČIŲ MAGISTRALINIŲ DUJOTIEKIŲ IR SUSIJUSIOS INFRASTRUKTŪROS APSAUGOS ZONŲ PLANO SUVESTINIAI DUOMENYS

Eil. Nr.	Žemės sklypo kadastrinis numeris	Žemės sklypo unikalus numeris	Žemės sklypo adresas	Žemės sklypo suformavimo metai	Žemės sklypo paskirtis	Žemės sklypo naudojimo būdas	Žemės sklypo matavimų tipas	Esamos (įregistruotos) apsaugos zonos pavadinimas	Esamos apsaugos zonos įregistruotas plotas, ha	Planu nustatomos apsaugos zonos pavadinimas	Nustatomas ar tikslinamas apsaugos zonos plotas, ha	Planu nustatomos apsaugos zonos plotas, persidengiantis su kitų operatorių nustatytų apsaugos zonų plotu, ha	Bendras esamos ir nustatomos apsaugos zonos plotas, ha
324	7885/0007:164	4400-0797-7008	Telšių r. sav., Viešvėnų sen., Sakalų II k.	2006-02-21	Miškų ūkio	Ūkinių miškų sklypai	Preliminarūs matavimai	Magistralinių dujotiekių ir naftotiekių (produktotiekių) apsaugos zonos (III skyrius, penktasis skirsnis)	0,1833	Magistralinių dujotiekių ir naftotiekių (produktotiekių) apsaugos zonos (III skyrius, penktasis skirsnis)	0,1833	-	0,1833
325	7885/0007:51	7885-0007-0051	Telšių r. sav., Viešvėnų sen., Sakalų II k.	2001-06-05	Žemės ūkio	-	Preliminarūs matavimai	Magistralinių dujotiekių ir naftotiekių (produktotiekių) apsaugos zonos (III skyrius, penktasis skirsnis)	0,5229	Magistralinių dujotiekių ir naftotiekių (produktotiekių) apsaugos zonos (III skyrius, penktasis skirsnis)	0,5229	-	0,5229
326	7885/0007:29	7885-0007-0029	Telšių r. sav., Viešvėnų sen., Sakalų II k., Judrėnų g. 6	1998-03-16	Žemės ūkio	-	Preliminarūs matavimai	Magistralinių dujotiekių ir naftotiekių (produktotiekių) apsaugos zonos (III skyrius, penktasis skirsnis)	1,3198	Magistralinių dujotiekių ir naftotiekių (produktotiekių) apsaugos zonos (III skyrius, penktasis skirsnis)	1,3198	-	1,3198
327	7885/0007:24	7885-0007-0024	Telšių r. sav., Viešvėnų sen., Sakalų II k.	1996-11-22	Žemės ūkio	-	Preliminarūs matavimai	Magistralinių dujotiekių ir naftotiekių (produktotiekių) apsaugos zonos (III skyrius, penktasis skirsnis)	0,9557	Magistralinių dujotiekių ir naftotiekių (produktotiekių) apsaugos zonos (III skyrius, penktasis skirsnis)	0,9555	-	0,9555
328	7885/0007:8	7885-0007-0008	Telšių r. sav., Viešvėnų sen., Sakalų II k.	1995-05-05	Žemės ūkio	-	Preliminarūs matavimai	Magistralinių dujotiekių ir naftotiekių (produktotiekių) apsaugos zonos (III skyrius, penktasis skirsnis)	2,1480	Magistralinių dujotiekių ir naftotiekių (produktotiekių) apsaugos zonos (III skyrius, penktasis skirsnis)	2,1395	-	2,1395
								Elektros tinklų apsaugos zonos (III skyrius, ketvirtasis skirsnis)	1,1500	Elektros tinklų apsaugos zonos (III skyrius, ketvirtasis skirsnis)	0,0002	-	1,1502
329	7885/0007:249	4400-5310-5943	Telšių r. sav., Viešvėnų sen., Sakalų II k.	2019-10-10	Konservacinė	Kultūros paveldo objektų žemės sklypai	Kadastriniai matavimai (LKS-94)	Magistralinių dujotiekių ir naftotiekių (produktotiekių) apsaugos zonos (III skyrius, penktasis skirsnis)	0,6565	Magistralinių dujotiekių ir naftotiekių (produktotiekių) apsaugos zonos (III skyrius, penktasis skirsnis)	0,6565	-	0,6565
330	7880/0001:313	4400-5310-4802	Telšių r. sav., Viešvėnų sen., Getautės k.	2019-10-10	Konservacinė	Kultūros paveldo objektų žemės sklypai	Kadastriniai matavimai (LKS-94)	Magistralinių dujotiekių ir naftotiekių (produktotiekių) apsaugos zonos (III skyrius, penktasis skirsnis)	0,5357	Magistralinių dujotiekių ir naftotiekių (produktotiekių) apsaugos zonos (III skyrius, penktasis skirsnis)	0,5357	-	0,5357
331	7880/0001:325	4400-5638-9787	Telšių r. sav., Viešvėnų sen., Getautės k.	2021-05-11	Žemės ūkio	Kiti žemės ūkio paskirties žemės sklypai	Kadastriniai matavimai (LKS-94)	Magistralinių dujotiekių ir naftotiekių (produktotiekių) apsaugos zonos (III skyrius, penktasis skirsnis)	1,4762	Magistralinių dujotiekių ir naftotiekių (produktotiekių) apsaugos zonos (III skyrius, penktasis skirsnis)	1,5699	-	1,5699
								Elektros tinklų apsaugos zonos (III skyrius, ketvirtasis skirsnis)	0,1399	Elektros tinklų apsaugos zonos (III skyrius, ketvirtasis skirsnis)	0,0288	-	0,1687
332	7880/0001:156	7880-0001-0156	Telšių r. sav., Viešvėnų sen., Getautės k.	2002-10-28	Žemės ūkio	-	Preliminarūs matavimai	Magistralinių dujotiekių ir naftotiekių (produktotiekių) apsaugos zonos (III skyrius, penktasis skirsnis)	0,0752	Magistralinių dujotiekių ir naftotiekių (produktotiekių) apsaugos zonos (III skyrius, penktasis skirsnis)	0,0752	-	0,0752
333	7880/0001:76	7880-0001-0076	Telšių r. sav., Viešvėnų sen., Getautės k. 1A	2000-02-26	Kita	Naudingųjų iškasenų teritorijos	Kadastriniai matavimai (LKS-94)	Magistralinių dujotiekių ir naftotiekių (produktotiekių) apsaugos zonos (III skyrius, penktasis skirsnis)	0,0444	Magistralinių dujotiekių ir naftotiekių (produktotiekių) apsaugos zonos (III skyrius, penktasis skirsnis)	0,0444	-	0,0444
334	7880/0001:267	4400-2023-2744	Telšių r. sav., Viešvėnų sen., Getautės k.	2010-02-11	Žemės ūkio	Kiti žemės ūkio paskirties žemės sklypai	Kadastriniai matavimai (LKS-94)	Magistralinių dujotiekių ir naftotiekių (produktotiekių) apsaugos zonos (III skyrius, penktasis skirsnis)	0,7980	Magistralinių dujotiekių ir naftotiekių (produktotiekių) apsaugos zonos (III skyrius, penktasis skirsnis)	0,7981	-	0,7981
								-	-	Elektros tinklų apsaugos zonos (III skyrius, ketvirtasis skirsnis)	0,0044	-	0,0044
335	7880/0001:178	4400-0050-0532	Telšių r. sav., Viešvėnų sen., Getautės k.	2003-07-23	Žemės ūkio	-	Preliminarūs matavimai	Magistralinių dujotiekių ir naftotiekių (produktotiekių) apsaugos zonos (III skyrius, penktasis skirsnis)	0,9226	Magistralinių dujotiekių ir naftotiekių (produktotiekių) apsaugos zonos (III skyrius, penktasis skirsnis)	0,9226	-	0,9226



## TELŠIŲ RAJONO SAVIVALDYBĖS TERITORIJOJE ESANČIŲ MAGISTRALINIŲ DUJOTIEKIŲ IR SUSIJUSIOS INFRASTRUKTŪROS APSAUGOS ZONŲ PLANO SUVESTINIAI DUOMENYS

Eil. Nr.	Žemės sklypo kadastrinis numeris	Žemės sklypo unikalus numeris	Žemės sklypo adresas	Žemės sklypo suformavimo metai	Žemės sklypo paskirtis	Žemės sklypo naudojimo būdas	Žemės sklypo matavimų tipas	Esamos (įregistruotos) apsaugos zonos pavadinimas	Esamos apsaugos zonos įregistruotas plotas, ha	Planu nustatomos apsaugos zonos pavadinimas	Nustatomas ar tikslinamas apsaugos zonos plotas, ha	Planu nustatomos apsaugos zonos plotas, persidengiantis su kitų operatorių nustatytų apsaugos zonų plotu, ha	Bendras esamos ir nustatomos apsaugos zonos plotas, ha
336	7880/0001:260	4400-1539-1050	Telšių r. sav., Viešvėnų sen., Getautės k.	2008-03-28	Žemės ūkio	Kiti žemės ūkio paskirties žemės sklypai	Preliminarūs matavimai	Magistralinių dujotiekių ir naftotiekių (produktotiekių) apsaugos zonos (III skyrius, penktasis skirsnis)	0,7566	Magistralinių dujotiekių ir naftotiekių (produktotiekių) apsaugos zonos (III skyrius, penktasis skirsnis)	0,7566	-	0,7566
337	7880/0001:176	4400-0050-0432	Telšių r. sav., Viešvėnų sen., Getautės k.	2003-07-23	Žemės ūkio	-	Preliminarūs matavimai	Magistralinių dujotiekių ir naftotiekių (produktotiekių) apsaugos zonos (III skyrius, penktasis skirsnis)	1,9514	Magistralinių dujotiekių ir naftotiekių (produktotiekių) apsaugos zonos (III skyrius, penktasis skirsnis)	1,9523	-	1,9523
338	7880/0001:277	4400-2066-2308	Telšių r. sav., Viešvėnų sen., Getautės k.	2010-06-29	Žemės ūkio	Kiti žemės ūkio paskirties žemės sklypai	Preliminarūs matavimai	Magistralinių dujotiekių ir naftotiekių (produktotiekių) apsaugos zonos (III skyrius, penktasis skirsnis)	0,5850	Magistralinių dujotiekių ir naftotiekių (produktotiekių) apsaugos zonos (III skyrius, penktasis skirsnis)	0,5850	-	0,5850
339	7880/0001:233	4400-0841-2471	Telšių r. sav., Viešvėnų sen., Getautės k.	2006-04-19	Žemės ūkio	Kiti žemės ūkio paskirties žemės sklypai	Preliminarūs matavimai	Magistralinių dujotiekių ir naftotiekių (produktotiekių) apsaugos zonos (III skyrius, penktasis skirsnis)	0,0433	Magistralinių dujotiekių ir naftotiekių (produktotiekių) apsaugos zonos (III skyrius, penktasis skirsnis)	0,0433	-	0,0433
340	7880/0001:15	7880-0001-0015	Telšių r. sav., Viešvėnų sen., Getautės k. 12	1996-01-30	Žemės ūkio	-	Preliminarūs matavimai	Magistralinių dujotiekių ir naftotiekių (produktotiekių) apsaugos zonos (III skyrius, penktasis skirsnis)	1,1734	Magistralinių dujotiekių ir naftotiekių (produktotiekių) apsaugos zonos (III skyrius, penktasis skirsnis)	1,1734	-	1,1734
341	7880/0001:5	7880-0001-0005	Telšių r. sav., Viešvėnų sen., Getautės k.	1994-05-12	Žemės ūkio	-	Preliminarūs matavimai	Magistralinių dujotiekių ir naftotiekių (produktotiekių) apsaugos zonos (III skyrius, penktasis skirsnis)	0,493	Magistralinių dujotiekių ir naftotiekių (produktotiekių) apsaugos zonos (III skyrius, penktasis skirsnis)	0,3845	-	0,3845
342	7880/0001:209	4400-0530-2209	Telšių r. sav., Viešvėnų sen., Getautės k.	2005-02-23	Miškų ūkio	-	Preliminarūs matavimai	Magistralinių dujotiekių ir naftotiekių (produktotiekių) apsaugos zonos (III skyrius, penktasis skirsnis)	0,0048	Magistralinių dujotiekių ir naftotiekių (produktotiekių) apsaugos zonos (III skyrius, penktasis skirsnis)	0,0048	-	0,0048
343	7880/0001:6	7880-0001-0006	Telšių r. sav., Viešvėnų sen., Getautės k.	1994-07-18	Žemės ūkio	-	Preliminarūs matavimai	Magistralinių dujotiekių ir naftotiekių (produktotiekių) apsaugos zonos (III skyrius, penktasis skirsnis)	0,6487	Magistralinių dujotiekių ir naftotiekių (produktotiekių) apsaugos zonos (III skyrius, penktasis skirsnis)	0,6488	-	0,6488
								-	-	Elektros tinklų apsaugos zonos (III skyrius, ketvirtasis skirsnis)	0,0003	-	0,0003
344	7880/0001:9	7880-0001-0009	Telšių r. sav., Viešvėnų sen., Kungių k. 3	1994-06-20	Žemės ūkio	Kiti žemės ūkio paskirties žemės sklypai	Kadastriniai matavimai (LKS-94)	Magistralinių dujotiekių ir naftotiekių (produktotiekių) apsaugos zonos (III skyrius, penktasis skirsnis)	3,1421	Magistralinių dujotiekių ir naftotiekių (produktotiekių) apsaugos zonos (III skyrius, penktasis skirsnis)	3,1426	-	3,1426
345	7880/0001:148	7880-0001-0148	Telšių r. sav., Viešvėnų sen., Getautės k.	2002-08-28	Miškų ūkio	-	Preliminarūs matavimai	Magistralinių dujotiekių ir naftotiekių (produktotiekių) apsaugos zonos (III skyrius, penktasis skirsnis)	0,0056	Magistralinių dujotiekių ir naftotiekių (produktotiekių) apsaugos zonos (III skyrius, penktasis skirsnis)	0,0056	-	0,0056
346	7880/0001:120	7880-0001-0120	Telšių r. sav., Viešvėnų sen., Kungių k.	2001-03-06	Žemės ūkio	-	Preliminarūs matavimai	Magistralinių dujotiekių ir naftotiekių (produktotiekių) apsaugos zonos (III skyrius, penktasis skirsnis)	0,7658	Magistralinių dujotiekių ir naftotiekių (produktotiekių) apsaugos zonos (III skyrius, penktasis skirsnis)	0,7658	-	0,7658
347	7880/0001:121	7880-0001-0121	Telšių r. sav., Viešvėnų sen., Kungių k.	2001-06-27	Žemės ūkio	-	Preliminarūs matavimai	Magistralinių dujotiekių ir naftotiekių (produktotiekių) apsaugos zonos (III skyrius, penktasis skirsnis)	0,3871	Magistralinių dujotiekių ir naftotiekių (produktotiekių) apsaugos zonos (III skyrius, penktasis skirsnis)	0,3875	-	0,3875
348	7880/0001:61	7880-0001-0061	Telšių r. sav., Viešvėnų sen., Kungių k.	1998-08-10	Žemės ūkio	-	Preliminarūs matavimai	Magistralinių dujotiekių ir naftotiekių (produktotiekių) apsaugos zonos (III skyrius, penktasis skirsnis)	0,4580	Magistralinių dujotiekių ir naftotiekių (produktotiekių) apsaugos zonos (III skyrius, penktasis skirsnis)	0,4585	-	0,4585



## TELŠIŲ RAJONO SAVIVALDYBĖS TERITORIJOJE ESANČIŲ MAGISTRALINIŲ DUJOTIEKIŲ IR SUSIJUSIOS INFRASTRUKTŪROS APSAUGOS ZONŲ PLANO SUVESTINIAI DUOMENYS

Eil. Nr.	Žemės sklypo kadastrinis numeris	Žemės sklypo unikalus numeris	Žemės sklypo adresas	Žemės sklypo suformavimo metai	Žemės sklypo paskirtis	Žemės sklypo naudojimo būdas	Žemės sklypo matavimų tipas	Esamos (įregistruotos) apsaugos zonos pavadinimas	Esamos apsaugos zonos įregistruotas plotas, ha	Planu nustatomos apsaugos zonos pavadinimas	Nustatomas ar tikslinamas apsaugos zonos plotas, ha	Planu nustatomos apsaugos zonos plotas, persidengiantis su kitų operatorių nustatytų apsaugos zonų plotu, ha	Bendras esamos ir nustatomos apsaugos zonos plotas, ha
								-	-	Elektros tinklų apsaugos zonos (III skyrius, ketvirtasis skirsnis)	0,0007	-	0,0007
349	7880/7001:2	4400-2290-1742	Telšių r. sav., Telšių r. sav. teritorija	2012-01-27	Kita	Susisiekimo ir inžinerinių tinklų koridorių teritorijos	Kadastriniai matavimai (LKS-94)	Magistralinių dujotiekių ir naftotiekių (produktotiekių) apsaugos zonos (III skyrius, penktasis skirsnis)	0,4507	Magistralinių dujotiekių ir naftotiekių (produktotiekių) apsaugos zonos (III skyrius, penktasis skirsnis)	0,4515	-	0,4515
								Elektros tinklų apsaugos zonos (III skyrius, ketvirtasis skirsnis)	0,9418	Elektros tinklų apsaugos zonos (III skyrius, ketvirtasis skirsnis)	0,0059	-	0,9477
350	7880/0005:201	7880-0001-0040	Telšių r. sav., Viešvėnų sen., Kungių k. 5	1994-05-16	Žemės ūkio	-	Preliminarūs matavimai	Magistralinių dujotiekių ir naftotiekių (produktotiekių) apsaugos zonos (III skyrius, penktasis skirsnis)	0,4215	Magistralinių dujotiekių ir naftotiekių (produktotiekių) apsaugos zonos (III skyrius, penktasis skirsnis)	0,4219	-	0,4219
								-	-	Elektros tinklų apsaugos zonos (III skyrius, ketvirtasis skirsnis)	0,0004	-	0,0004
351	7880/0005:163	7880-0005-0163	Telšių r. sav., Viešvėnų sen., Kungių k.	2001-03-06	Žemės ūkio	-	Preliminarūs matavimai	Magistralinių dujotiekių ir naftotiekių (produktotiekių) apsaugos zonos (III skyrius, penktasis skirsnis)	0,0014	Magistralinių dujotiekių ir naftotiekių (produktotiekių) apsaugos zonos (III skyrius, penktasis skirsnis)	0,0014	-	0,0014
352	7880/0005:98	7880-0005-0098	Telšių r. sav., Viešvėnų sen., Vembūtų k., Gečių g. 1A	1999-01-27	Žemės ūkio	-	Preliminarūs matavimai	Magistralinių dujotiekių ir naftotiekių (produktotiekių) apsaugos zonos (III skyrius, penktasis skirsnis)	1,6817	Magistralinių dujotiekių ir naftotiekių (produktotiekių) apsaugos zonos (III skyrius, penktasis skirsnis)	1,6817	-	1,6817
								Elektros tinklų apsaugos zonos (III skyrius, ketvirtasis skirsnis)	0,1600	Elektros tinklų apsaugos zonos (III skyrius, ketvirtasis skirsnis)	0,0002	-	0,1602
353	7880/0005:207	7880-0005-0207	Telšių r. sav., Viešvėnų sen., Vembūtų k.	2002-07-11	Miškų ūkio	-	Preliminarūs matavimai	Magistralinių dujotiekių ir naftotiekių (produktotiekių) apsaugos zonos (III skyrius, penktasis skirsnis)	0,0129	Magistralinių dujotiekių ir naftotiekių (produktotiekių) apsaugos zonos (III skyrius, penktasis skirsnis)	0,0129	-	0,0129
354	7880/0005:74	7880-0005-0074	Telšių r. sav., Viešvėnų sen., Vembūtų k.	1997-09-17	Žemės ūkio	-	Preliminarūs matavimai	Magistralinių dujotiekių ir naftotiekių (produktotiekių) apsaugos zonos (III skyrius, penktasis skirsnis)	0,5194	Magistralinių dujotiekių ir naftotiekių (produktotiekių) apsaugos zonos (III skyrius, penktasis skirsnis)	0,5194	-	0,5194
355	7880/0005:299	4400-1505-6920	Telšių r. sav., Viešvėnų sen., Vembūtų k., Gečių g. 9A	2008-02-22	Kita	Gyvenamosios teritorijos	Preliminarūs matavimai	Magistralinių dujotiekių ir naftotiekių (produktotiekių) apsaugos zonos (III skyrius, penktasis skirsnis)	0,1300	Magistralinių dujotiekių ir naftotiekių (produktotiekių) apsaugos zonos (III skyrius, penktasis skirsnis)	0,1300	-	0,1300
356	7880/0005:47	7880-0005-0047	Telšių r. sav., Viešvėnų sen., Vembūtų k.	1996-10-25	Žemės ūkio	Kiti žemės ūkio paskirties žemės sklypai	Kadastriniai matavimai (LKS-94)	Magistralinių dujotiekių ir naftotiekių (produktotiekių) apsaugos zonos (III skyrius, penktasis skirsnis)	0,2900	Magistralinių dujotiekių ir naftotiekių (produktotiekių) apsaugos zonos (III skyrius, penktasis skirsnis)	0,2900	-	0,2900
357	7880/0005:38	7880-0005-0038	Telšių r. sav., Viešvėnų sen., Vembūtų k.	1996-10-30	Žemės ūkio	Kiti žemės ūkio paskirties žemės sklypai	Kadastriniai matavimai (LKS-94)	Magistralinių dujotiekių ir naftotiekių (produktotiekių) apsaugos zonos (III skyrius, penktasis skirsnis)	0,2075	Magistralinių dujotiekių ir naftotiekių (produktotiekių) apsaugos zonos (III skyrius, penktasis skirsnis)	0,2075	-	0,2075
358	7880/0005:243	4400-0406-1774	Telšių r. sav., Viešvėnų sen., Vembūtų k.	2004-09-27	Žemės ūkio	-	Preliminarūs matavimai	Magistralinių dujotiekių ir naftotiekių (produktotiekių) apsaugos zonos (III skyrius, penktasis skirsnis)	0,2259	Magistralinių dujotiekių ir naftotiekių (produktotiekių) apsaugos zonos (III skyrius, penktasis skirsnis)	0,2260	-	0,2260
359	7880/0005:239	4400-0403-7303	Telšių r. sav., Viešvėnų sen., Vembūtų k.	2004-09-23	Žemės ūkio	-	Preliminarūs matavimai	Magistralinių dujotiekių ir naftotiekių (produktotiekių) apsaugos zonos (III skyrius, penktasis skirsnis)	0,0988	Magistralinių dujotiekių ir naftotiekių (produktotiekių) apsaugos zonos (III skyrius, penktasis skirsnis)	0,0988	-	0,0988



## TELŠIŲ RAJONO SAVIVALDYBĖS TERITORIJOJE ESANČIŲ MAGISTRALINIŲ DUJOTIEKIŲ IR SUSIJUSIOS INFRASTRUKTŪROS APSAUGOS ZONŲ PLANO SUVESTINIAI DUOMENYS

Eil. Nr.	Žemės sklypo kadastrinis numeris	Žemės sklypo unikalus numeris	Žemės sklypo adresas	Žemės sklypo suformavimo metai	Žemės sklypo paskirtis	Žemės sklypo naudojimo būdas	Žemės sklypo matavimų tipas	Esamos (įregistruotos) apsaugos zonos pavadinimas	Esamos apsaugos zonos įregistruotas plotas, ha	Planu nustatoma apsaugos zonos pavadinimas	Nustatomas ar tikslinamas apsaugos zonos plotas, ha	Planu nustatoma apsaugos zonos plotas, persidengiantis su kitų operatorių nustatytų apsaugos zonų plotu, ha	Bendras esamos ir nustatoma apsaugos zonos plotas, ha
360	7880/0005:237	4400-0341-7352	Telšių r. sav., Viešvėnų sen., Vembūtų k.	2004-07-01	Žemės ūkio	-	Preliminarūs matavimai	Magistralinių dujotiekių ir naftotiekių (produktotiekių) apsaugos zonos (III skyrius, penktasis skirsnis)	0,1083	Magistralinių dujotiekių ir naftotiekių (produktotiekių) apsaugos zonos (III skyrius, penktasis skirsnis)	0,1083	-	0,1083
361	7880/0005:37	7880-0005-0037	Telšių r. sav., Viešvėnų sen., Vembūtų k.	1996-10-30	Žemės ūkio	Kiti žemės ūkio paskirties žemės sklypai	Kadastriniai matavimai (LKS-94)	Magistralinių dujotiekių ir naftotiekių (produktotiekių) apsaugos zonos (III skyrius, penktasis skirsnis)	0,0711	Magistralinių dujotiekių ir naftotiekių (produktotiekių) apsaugos zonos (III skyrius, penktasis skirsnis)	0,0711	-	0,0711
362	7880/0005:136	7880-0005-0136	Telšių r. sav., Viešvėnų sen., Vembūtų k.	2000-11-07	Žemės ūkio	Kiti žemės ūkio paskirties žemės sklypai	Kadastriniai matavimai (LKS-94)	Magistralinių dujotiekių ir naftotiekių (produktotiekių) apsaugos zonos (III skyrius, penktasis skirsnis)	0,3032	Magistralinių dujotiekių ir naftotiekių (produktotiekių) apsaugos zonos (III skyrius, penktasis skirsnis)	0,3032	-	0,3032
363	7880/0005:294	4400-1154-2466	Telšių r. sav., Viešvėnų sen., Vembūtų k.	2007-07-05	Žemės ūkio	Kiti žemės ūkio paskirties žemės sklypai	Kadastriniai matavimai (LKS-94)	Magistralinių dujotiekių ir naftotiekių (produktotiekių) apsaugos zonos (III skyrius, penktasis skirsnis)	0,1019	Magistralinių dujotiekių ir naftotiekių (produktotiekių) apsaugos zonos (III skyrius, penktasis skirsnis)	0,1019	-	0,1019
364	7880/0005:305	4400-2063-1823	Telšių r. sav., Viešvėnų sen., Vembūtų k.	2010-06-17	Miškų ūkio	Ūkinių miškų sklypai	Preliminarūs matavimai	Magistralinių dujotiekių ir naftotiekių (produktotiekių) apsaugos zonos (III skyrius, penktasis skirsnis)	0,0487	Magistralinių dujotiekių ir naftotiekių (produktotiekių) apsaugos zonos (III skyrius, penktasis skirsnis)	0,0487	-	0,0487
365	7880/0005:28	7880-0005-0028	Telšių r. sav., Viešvėnų sen., Vembūtų k.	1996-10-31	Žemės ūkio	Kiti žemės ūkio paskirties žemės sklypai	Kadastriniai matavimai (LKS-94)	Magistralinių dujotiekių ir naftotiekių (produktotiekių) apsaugos zonos (III skyrius, penktasis skirsnis)	0,4127	Magistralinių dujotiekių ir naftotiekių (produktotiekių) apsaugos zonos (III skyrius, penktasis skirsnis)	0,4127	-	0,4127
366	7880/0005:263	4400-0561-5192	Telšių r. sav., Viešvėnų sen., Vembūtų k.	2005-04-06	Žemės ūkio	-	Preliminarūs matavimai	Magistralinių dujotiekių ir naftotiekių (produktotiekių) apsaugos zonos (III skyrius, penktasis skirsnis)	0,5737	Magistralinių dujotiekių ir naftotiekių (produktotiekių) apsaugos zonos (III skyrius, penktasis skirsnis)	0,5737	-	0,5737
367	7880/0005:240	4400-0403-7690	Telšių r. sav., Viešvėnų sen., Dargvainių k.	2004-09-24	Žemės ūkio	-	Preliminarūs matavimai	Magistralinių dujotiekių ir naftotiekių (produktotiekių) apsaugos zonos (III skyrius, penktasis skirsnis)	0,8202	Magistralinių dujotiekių ir naftotiekių (produktotiekių) apsaugos zonos (III skyrius, penktasis skirsnis)	0,8202	-	0,8202
368	7880/0005:52	7880-0005-0052	Telšių r. sav., Viešvėnų sen., Dargvainių k.	1996-11-05	Žemės ūkio	Kiti žemės ūkio paskirties žemės sklypai	Kadastriniai matavimai (LKS-94)	Magistralinių dujotiekių ir naftotiekių (produktotiekių) apsaugos zonos (III skyrius, penktasis skirsnis)	0,0190	Magistralinių dujotiekių ir naftotiekių (produktotiekių) apsaugos zonos (III skyrius, penktasis skirsnis)	0,0190	-	0,0190
369	7880/0005:228	4400-0224-9672	Telšių r. sav., Viešvėnų sen., Dargvainių k.	2004-02-25	Žemės ūkio	-	Preliminarūs matavimai	Magistralinių dujotiekių ir naftotiekių (produktotiekių) apsaugos zonos (III skyrius, penktasis skirsnis)	0,5489	Magistralinių dujotiekių ir naftotiekių (produktotiekių) apsaugos zonos (III skyrius, penktasis skirsnis)	0,5489	-	0,5489
								-	-	Elektros tinklų apsaugos zonos (III skyrius, ketvirtasis skirsnis)	0,0003	-	0,0003
370	7880/0005:121	7880-0005-0121	Telšių r. sav., Viešvėnų sen., Dargvainių k.	1999-09-10	Žemės ūkio	-	Preliminarūs matavimai	Magistralinių dujotiekių ir naftotiekių (produktotiekių) apsaugos zonos (III skyrius, penktasis skirsnis)	0,0155	Magistralinių dujotiekių ir naftotiekių (produktotiekių) apsaugos zonos (III skyrius, penktasis skirsnis)	0,0155	-	0,0155
371	7880/0005:145	7880-0005-0145	Telšių r. sav., Viešvėnų sen., Dargvainių k.	2000-10-06	Miškų ūkio	-	Preliminarūs matavimai	Magistralinių dujotiekių ir naftotiekių (produktotiekių) apsaugos zonos (III skyrius, penktasis skirsnis)	0,1156	Magistralinių dujotiekių ir naftotiekių (produktotiekių) apsaugos zonos (III skyrius, penktasis skirsnis)	0,1156	-	0,1156
372	7880/0005:122	7880-0005-0122	Telšių r. sav., Viešvėnų sen., Dargvainių k.	1999-09-10	Žemės ūkio	-	Preliminarūs matavimai	Magistralinių dujotiekių ir naftotiekių (produktotiekių) apsaugos zonos (III skyrius, penktasis skirsnis)	0,2460	Magistralinių dujotiekių ir naftotiekių (produktotiekių) apsaugos zonos (III skyrius, penktasis skirsnis)	0,2460	-	0,2460



## TELŠIŲ RAJONO SAVIVALDYBĖS TERITORIJOJE ESANČIŲ MAGISTRALINIŲ DUJOTIEKIŲ IR SUSIJUSIOS INFRASTRUKTŪROS APSAUGOS ZONŲ PLANO SUVESTINIAI DUOMENYS

Eil. Nr.	Žemės sklypo kadastrinis numeris	Žemės sklypo unikalus numeris	Žemės sklypo adresas	Žemės sklypo suformavimo metai	Žemės sklypo paskirtis	Žemės sklypo naudojimo būdas	Žemės sklypo matavimų tipas	Esamos (įregistruotos) apsaugos zonos pavadinimas	Esamos apsaugos zonos įregistruotas plotas, ha	Planu nustatomos apsaugos zonos pavadinimas	Nustatomas ar tikslinamas apsaugos zonos plotas, ha	Planu nustatomos apsaugos zonos plotas, persidengiantis su kitų operatorių nustatytų apsaugos zonų plotu, ha	Bendras esamos ir nustatomos apsaugos zonos plotas, ha
373	7880/0005:86	7880-0005-0086	Telšių r. sav., Viešvėnų sen., Dargvainių k.	1998-04-19	Žemės ūkio	-	Kadastriniai matavimai (LKS-94)	Magistralinių dujotiekių ir naftotiekių (produktotiekių) apsaugos zonos (III skyrius, penktasis skirsnis)	0,8719	Magistralinių dujotiekių ir naftotiekių (produktotiekių) apsaugos zonos (III skyrius, penktasis skirsnis)	0,8717	-	0,8717
374	7880/0005:11	7880-0005-0011	Telšių r. sav., Viešvėnų sen., Dargvainių k.	1995-06-28	Žemės ūkio	-	Kadastriniai matavimai (LKS-94)	Magistralinių dujotiekių ir naftotiekių (produktotiekių) apsaugos zonos (III skyrius, penktasis skirsnis)	0,1503	Magistralinių dujotiekių ir naftotiekių (produktotiekių) apsaugos zonos (III skyrius, penktasis skirsnis)	0,1503	-	0,1503
375	7880/0005:107	7880-0005-0107	Telšių r. sav., Viešvėnų sen., Dargvainių k.	2003-03-26	Žemės ūkio	-	Preliminarūs matavimai	Magistralinių dujotiekių ir naftotiekių (produktotiekių) apsaugos zonos (III skyrius, penktasis skirsnis)	0,0033	Magistralinių dujotiekių ir naftotiekių (produktotiekių) apsaugos zonos (III skyrius, penktasis skirsnis)	0,0025	-	0,0025
								-	-	Elektros tinklų apsaugos zonos (III skyrius, ketvirtasis skirsnis)	0,0071	-	0,0071
376	7880/0005:83	7880-0005-0083	Telšių r. sav., Viešvėnų sen., Jomantų k.	1998-04-19	Miškų ūkio	-	Kadastriniai matavimai (LKS-94)	Magistralinių dujotiekių ir naftotiekių (produktotiekių) apsaugos zonos (III skyrius, penktasis skirsnis)	1,7157	Magistralinių dujotiekių ir naftotiekių (produktotiekių) apsaugos zonos (III skyrius, penktasis skirsnis)	2,1871	-	2,1871
								-	-	Elektroninių ryšių tinklų elektroninių ryšių infrastruktūros apsaugos zonos (III skyrius, vienuoliktasis skirsnis)	0,0106	-	0,0106
								-	-	Elektros tinklų apsaugos zonos (III skyrius, ketvirtasis skirsnis)	0,0898	-	0,0898
377	7880/0005:69	7880-0005-0069	Telšių r. sav., Viešvėnų sen., Jomantų k.	1997-04-23	Miškų ūkio	-	Kadastriniai matavimai (LKS-94)	Magistralinių dujotiekių ir naftotiekių (produktotiekių) apsaugos zonos (III skyrius, penktasis skirsnis)	2,0201	Magistralinių dujotiekių ir naftotiekių (produktotiekių) apsaugos zonos (III skyrius, penktasis skirsnis)	2,0177	-	2,0177
								-	-	Elektros tinklų apsaugos zonos (III skyrius, ketvirtasis skirsnis)	0,0029	-	0,0029
378	7835/0001:78	7835-0001-0078	Telšių r. sav., Luokės sen., Jokšų k.	2001-05-02	Miškų ūkio	-	Preliminarūs matavimai	Magistralinių dujotiekių ir naftotiekių (produktotiekių) apsaugos zonos (III skyrius, penktasis skirsnis)	0,4651	Magistralinių dujotiekių ir naftotiekių (produktotiekių) apsaugos zonos (III skyrius, penktasis skirsnis)	0,4651	-	0,4651
379	7835/0001:75	7835-0001-0075	Telšių r. sav., Luokės sen., Jokšų k.	2000-12-14	Žemės ūkio	Kiti žemės ūkio paskirties žemės sklypai	Kadastriniai matavimai (LKS-94)	Magistralinių dujotiekių ir naftotiekių (produktotiekių) apsaugos zonos (III skyrius, penktasis skirsnis)	1,1253	Magistralinių dujotiekių ir naftotiekių (produktotiekių) apsaugos zonos (III skyrius, penktasis skirsnis)	1,1253	-	1,1253
380	7835/0001:105	7835-0001-0105	Telšių r. sav., Luokės sen., Jokšų k.	2002-09-23	Miškų ūkio	-	Preliminarūs matavimai	Magistralinių dujotiekių ir naftotiekių (produktotiekių) apsaugos zonos (III skyrius, penktasis skirsnis)	0,8256	Magistralinių dujotiekių ir naftotiekių (produktotiekių) apsaugos zonos (III skyrius, penktasis skirsnis)	0,8254	-	0,8254
381	7835/0001:74	7835-0001-0074	Telšių r. sav., Luokės sen., Jokšų k.	2000-10-13	Miškų ūkio	-	Preliminarūs matavimai	Magistralinių dujotiekių ir naftotiekių (produktotiekių) apsaugos zonos (III skyrius, penktasis skirsnis)	0,1415	Magistralinių dujotiekių ir naftotiekių (produktotiekių) apsaugos zonos (III skyrius, penktasis skirsnis)	0,1415	-	0,1415
382	7835/0001:44	7835-0001-0044	Telšių r. sav., Luokės sen., Jokšų k.	1999-07-22	Miškų ūkio	-	Preliminarūs matavimai	Magistralinių dujotiekių ir naftotiekių (produktotiekių) apsaugos zonos (III skyrius, penktasis skirsnis)	1,9672	Magistralinių dujotiekių ir naftotiekių (produktotiekių) apsaugos zonos (III skyrius, penktasis skirsnis)	1,9672	-	1,9672
								Elektros tinklų apsaugos zonos (III skyrius, ketvirtasis skirsnis)	2,0800	Elektros tinklų apsaugos zonos (III skyrius, ketvirtasis skirsnis)	0,0026	0,0026	2,0800



## TELŠIŲ RAJONO SAVIVALDYBĖS TERITORIJOJE ESANČIŲ MAGISTRALINIŲ DUJOTIEKIŲ IR SUSIJUSIOS INFRASTRUKTŪROS APSAUGOS ZONŲ PLANO SUVESTINIAI DUOMENYS

Eil. Nr.	Žemės sklypo kadastrinis numeris	Žemės sklypo unikalus numeris	Žemės sklypo adresas	Žemės sklypo suformavimo metai	Žemės sklypo paskirtis	Žemės sklypo naudojimo būdas	Žemės sklypo matavimų tipas	Esamos (įregistruotos) apsaugos zonos pavadinimas	Esamos apsaugos zonos įregistruotas plotas, ha	Planu nustatomos apsaugos zonos pavadinimas	Nustatomas ar tikslinamas apsaugos zonos plotas, ha	Planu nustatomos apsaugos zonos plotas, persidengiantis su kitų operatorių nustatytų apsaugos zonų plotu, ha	Bendras esamos ir nustatomos apsaugos zonos plotas, ha
383	7835/0001:102	7835-0001-0102	Telšių r. sav., Luokės sen., Jokšų k.	2002-01-08	Miškų ūkio	-	Preliminarūs matavimai	Magistralinių dujotiekių ir naftotiekių (produktotiekių) apsaugos zonos (III skyrius, penktasis skirsnis)	0,3505	Magistralinių dujotiekių ir naftotiekių (produktotiekių) apsaugos zonos (III skyrius, penktasis skirsnis)	0,3505	-	0,3505
384	7835/0001:70	7835-0001-0070	Telšių r. sav., Luokės sen., Jokšų k.	2000-10-13	Miškų ūkio	-	Preliminarūs matavimai	Magistralinių dujotiekių ir naftotiekių (produktotiekių) apsaugos zonos (III skyrius, penktasis skirsnis)	0,1461	Magistralinių dujotiekių ir naftotiekių (produktotiekių) apsaugos zonos (III skyrius, penktasis skirsnis)	0,1466	-	0,1466
385	7835/7001:2	4400-2125-1040	Telšių r. sav., Telšių r. sav. teritorija	2010-12-29	Kita	Susisiekimo ir inžinerinių tinklų koridorių teritorijos	Kadastriniai matavimai (LKS-94)	Magistralinių dujotiekių ir naftotiekių (produktotiekių) apsaugos zonos (III skyrius, penktasis skirsnis)	0,1675	Magistralinių dujotiekių ir naftotiekių (produktotiekių) apsaugos zonos (III skyrius, penktasis skirsnis)	0,1672	-	0,1672
								Elektros tinklų apsaugos zonos (III skyrius, ketvirtasis skirsnis)	0,1616	Elektros tinklų apsaugos zonos (III skyrius, ketvirtasis skirsnis)	0,0044	0,0016	0,1644
386	7835/0007:13	7835-0007-0013	Telšių r. sav., Luokės sen., Jokšų k.	1995-10-03	Miškų ūkio	-	Preliminarūs matavimai	Magistralinių dujotiekių ir naftotiekių (produktotiekių) apsaugos zonos (III skyrius, penktasis skirsnis)	1,7190	Magistralinių dujotiekių ir naftotiekių (produktotiekių) apsaugos zonos (III skyrius, penktasis skirsnis)	1,7190	-	1,7190
								-	-	Elektros tinklų apsaugos zonos (III skyrius, ketvirtasis skirsnis)	0,0006	-	0,0006
387	7835/0007:62	7835-0007-0062	Telšių r. sav., Luokės sen., Jokšų k.	2001-06-13	Miškų ūkio	-	Preliminarūs matavimai	Magistralinių dujotiekių ir naftotiekių (produktotiekių) apsaugos zonos (III skyrius, penktasis skirsnis)	1,1765	Magistralinių dujotiekių ir naftotiekių (produktotiekių) apsaugos zonos (III skyrius, penktasis skirsnis)	1,1765	-	1,1765
								-	-	Elektros tinklų apsaugos zonos (III skyrius, ketvirtasis skirsnis)	0,0015	-	0,0015
388	7835/0007:64	7835-0007-0064	Telšių r. sav., Luokės sen., Jokšų k.	2001-05-01	Miškų ūkio	-	Preliminarūs matavimai	Magistralinių dujotiekių ir naftotiekių (produktotiekių) apsaugos zonos (III skyrius, penktasis skirsnis)	1,7274	Magistralinių dujotiekių ir naftotiekių (produktotiekių) apsaugos zonos (III skyrius, penktasis skirsnis)	1,7274	-	1,7274
389	7835/0007:48	7835-0007-0048	Telšių r. sav., Luokės sen., Jokšų k.	2000-03-29	Miškų ūkio	-	Preliminarūs matavimai	Magistralinių dujotiekių ir naftotiekių (produktotiekių) apsaugos zonos (III skyrius, penktasis skirsnis)	0,5937	Magistralinių dujotiekių ir naftotiekių (produktotiekių) apsaugos zonos (III skyrius, penktasis skirsnis)	0,5937	-	0,5937
390	7835/0007:26	7835-0007-0026	Telšių r. sav., Luokės sen., Jokšų k.	1999-04-17	Miškų ūkio	Ūkinių miškų sklypai	Kadastriniai matavimai (LKS-94)	Magistralinių dujotiekių ir naftotiekių (produktotiekių) apsaugos zonos (III skyrius, penktasis skirsnis)	0,9446	Magistralinių dujotiekių ir naftotiekių (produktotiekių) apsaugos zonos (III skyrius, penktasis skirsnis)	0,9446	-	0,9446
								-	-	Elektros tinklų apsaugos zonos (III skyrius, ketvirtasis skirsnis)	0,0005	-	0,0005
391	7835/0007:25	7835-0007-0025	Telšių r. sav., Luokės sen., Jokšų k.	1999-04-17	Miškų ūkio	-	Preliminarūs matavimai	Magistralinių dujotiekių ir naftotiekių (produktotiekių) apsaugos zonos (III skyrius, penktasis skirsnis)	0,5804	Magistralinių dujotiekių ir naftotiekių (produktotiekių) apsaugos zonos (III skyrius, penktasis skirsnis)	0,5804	-	0,5804
392	7835/0007:38	7835-0007-0038	Telšių r. sav., Viešvėnų sen., Lapurvių k.	1999-07-19	Miškų ūkio	-	Preliminarūs matavimai	Magistralinių dujotiekių ir naftotiekių (produktotiekių) apsaugos zonos (III skyrius, penktasis skirsnis)	1,8911	Magistralinių dujotiekių ir naftotiekių (produktotiekių) apsaugos zonos (III skyrius, penktasis skirsnis)	1,8911	-	1,8911
393	7835/0007:36	7835-0007-0036	Telšių r. sav., Viešvėnų sen., Lapurvių k.	1999-07-19	Miškų ūkio	-	Preliminarūs matavimai	Magistralinių dujotiekių ir naftotiekių (produktotiekių) apsaugos zonos (III skyrius, penktasis skirsnis)	1,1210	Magistralinių dujotiekių ir naftotiekių (produktotiekių) apsaugos zonos (III skyrius, penktasis skirsnis)	1,1210	-	1,1210
394	7835/0007:34	7835-0007-0034	Telšių r. sav., Viešvėnų sen., Lapurvių k.	1999-07-19	Miškų ūkio	-	Preliminarūs matavimai	Magistralinių dujotiekių ir naftotiekių (produktotiekių) apsaugos zonos (III skyrius, penktasis skirsnis)	0,4265	Magistralinių dujotiekių ir naftotiekių (produktotiekių) apsaugos zonos (III skyrius, penktasis skirsnis)	0,4265	-	0,4265



## TELŠIŲ RAJONO SAVIVALDYBĖS TERITORIJOJE ESANČIŲ MAGISTRALINIŲ DUJOTIEKIŲ IR SUSIJUSIOS INFRASTRUKTŪROS APSAUGOS ZONŲ PLANO SUVESTINIAI DUOMENYS

Eil. Nr.	Žemės sklypo kadastrinis numeris	Žemės sklypo unikalus numeris	Žemės sklypo adresas	Žemės sklypo suformavimo metai	Žemės sklypo paskirtis	Žemės sklypo naudojimo būdas	Žemės sklypo matavimų tipas	Esamos (įregistruotos) apsaugos zonos pavadinimas	Esamos apsaugos zonos įregistruotas plotas, ha	Planu nustatomos apsaugos zonos pavadinimas	Nustatomas ar tikslinamas apsaugos zonos plotas, ha	Planu nustatomos apsaugos zonos plotas, persidengiantis su kitų operatorių nustatytų apsaugos zonų plotu, ha	Bendras esamos ir nustatomos apsaugos zonos plotas, ha
395	7835/0007:39	7835-0007-0039	Telšių r. sav., Viešvėnų sen., Lapurvių k.	1999-07-19	Miškų ūkio	-	Preliminarūs matavimai	Magistralinių dujotiekių ir naftotiekių (produktotiekių) apsaugos zonos (III skyrius, penktasis skirsnis)	0,4447	Magistralinių dujotiekių ir naftotiekių (produktotiekių) apsaugos zonos (III skyrius, penktasis skirsnis)	0,4447	-	0,4447
396	7835/0007:35	7835-0007-0035	Telšių r. sav., Viešvėnų sen., Lapurvių k.	1999-07-19	Miškų ūkio	-	Preliminarūs matavimai	Magistralinių dujotiekių ir naftotiekių (produktotiekių) apsaugos zonos (III skyrius, penktasis skirsnis)	0,2954	Magistralinių dujotiekių ir naftotiekių (produktotiekių) apsaugos zonos (III skyrius, penktasis skirsnis)	0,2954	-	0,2954
397	7835/0007:37	7835-0007-0037	Telšių r. sav., Viešvėnų sen., Lapurvių k.	1999-07-19	Miškų ūkio	-	Preliminarūs matavimai	Magistralinių dujotiekių ir naftotiekių (produktotiekių) apsaugos zonos (III skyrius, penktasis skirsnis)	0,2244	Magistralinių dujotiekių ir naftotiekių (produktotiekių) apsaugos zonos (III skyrius, penktasis skirsnis)	0,2244	-	0,2244
398	7835/0007:126	4400-3885-9533	Telšių r. sav., Luokės sen., Petraičių k.	2015-07-13	Miškų ūkio	Ūkinių miškų sklypai	Kadastriniai matavimai (LKS-94)	Magistralinių dujotiekių ir naftotiekių (produktotiekių) apsaugos zonos (III skyrius, penktasis skirsnis)	1,4831	Magistralinių dujotiekių ir naftotiekių (produktotiekių) apsaugos zonos (III skyrius, penktasis skirsnis)	1,4831	-	1,4831
399	7863/0003:25	4400-1469-6549	Telšių r. sav., Viešvėnų sen., Rūdupių k.	2008-01-07	Miškų ūkio	Ūkinių miškų sklypai	Kadastriniai matavimai (LKS-94)	Magistralinių dujotiekių ir naftotiekių (produktotiekių) apsaugos zonos (III skyrius, penktasis skirsnis)	3,2069	Magistralinių dujotiekių ir naftotiekių (produktotiekių) apsaugos zonos (III skyrius, penktasis skirsnis)	3,2069	-	3,2069
								-	-	Elektros tinklų apsaugos zonos (III skyrius, ketvirtasis skirsnis)	0,0008	-	0,0008
400	7863/0003:42	7863-0003-0042	Telšių r. sav., Viešvėnų sen., Rūdupių k.	1995-08-07	Miškų ūkio	-	Preliminarūs matavimai	Magistralinių dujotiekių ir naftotiekių (produktotiekių) apsaugos zonos (III skyrius, penktasis skirsnis)	0,0359	Magistralinių dujotiekių ir naftotiekių (produktotiekių) apsaugos zonos (III skyrius, penktasis skirsnis)	0,0359	-	0,0359
401	7863/0003:207	4400-0405-4926	Telšių r. sav., Viešvėnų sen., Rūdupių k.	2004-09-27	Miškų ūkio	-	Preliminarūs matavimai	Magistralinių dujotiekių ir naftotiekių (produktotiekių) apsaugos zonos (III skyrius, penktasis skirsnis)	0,4388	Magistralinių dujotiekių ir naftotiekių (produktotiekių) apsaugos zonos (III skyrius, penktasis skirsnis)	0,4388	-	0,4388
402	7863/0003:173	4400-0119-9164	Telšių r. sav., Viešvėnų sen., Rūdupių k.	2003-10-25	Miškų ūkio	-	Preliminarūs matavimai	Magistralinių dujotiekių ir naftotiekių (produktotiekių) apsaugos zonos (III skyrius, penktasis skirsnis)	0,3996	Magistralinių dujotiekių ir naftotiekių (produktotiekių) apsaugos zonos (III skyrius, penktasis skirsnis)	0,3996	-	0,3996
403	7863/0003:26	7863-0003-0026	Telšių r. sav., Viešvėnų sen., Rūdupių k.	1995-08-08	Žemės ūkio	-	Preliminarūs matavimai	Magistralinių dujotiekių ir naftotiekių (produktotiekių) apsaugos zonos (III skyrius, penktasis skirsnis)	0,5972	Magistralinių dujotiekių ir naftotiekių (produktotiekių) apsaugos zonos (III skyrius, penktasis skirsnis)	0,5972	-	0,5972
404	7863/0003:264	4400-3969-0158	Telšių r. sav., Viešvėnų sen., Rūdupių k.	2015-09-30	Miškų ūkio	Ūkinių miškų sklypai	Kadastriniai matavimai (LKS-94)	Magistralinių dujotiekių ir naftotiekių (produktotiekių) apsaugos zonos (III skyrius, penktasis skirsnis)	0,2624	Magistralinių dujotiekių ir naftotiekių (produktotiekių) apsaugos zonos (III skyrius, penktasis skirsnis)	0,2624	-	0,2624
405	7863/0003:129	7863-0003-0129	Telšių r. sav., Viešvėnų sen., Rūdupių k.	2001-12-19	Miškų ūkio	-	Preliminarūs matavimai	Magistralinių dujotiekių ir naftotiekių (produktotiekių) apsaugos zonos (III skyrius, penktasis skirsnis)	0,3418	Magistralinių dujotiekių ir naftotiekių (produktotiekių) apsaugos zonos (III skyrius, penktasis skirsnis)	0,3418	-	0,3418
406	7863/0003:50	7863-0003-0050	Telšių r. sav., Viešvėnų sen., Rūdupių k.	1998-05-16	Miškų ūkio	-	Preliminarūs matavimai	Magistralinių dujotiekių ir naftotiekių (produktotiekių) apsaugos zonos (III skyrius, penktasis skirsnis)	0,5145	Magistralinių dujotiekių ir naftotiekių (produktotiekių) apsaugos zonos (III skyrius, penktasis skirsnis)	0,5145	-	0,5145
								-	-	Elektros tinklų apsaugos zonos (III skyrius, ketvirtasis skirsnis)	0,0104	-	0,0104



## TELŠIŲ RAJONO SAVIVALDYBĖS TERITORIJOJE ESANČIŲ MAGISTRALINIŲ DUJOTIEKIŲ IR SUSIJUSIOS INFRASTRUKTŪROS APSAUGOS ZONŲ PLANO SUVESTINIAI DUOMENYS

Eil. Nr.	Žemės sklypo kadastrinis numeris	Žemės sklypo unikalus numeris	Žemės sklypo adresas	Žemės sklypo suformavimo metai	Žemės sklypo paskirtis	Žemės sklypo naudojimo būdas	Žemės sklypo matavimų tipas	Esamos (įregistruotos) apsaugos zonos pavadinimas	Esamos apsaugos zonos įregistruotas plotas, ha	Planu nustatomos apsaugos zonos pavadinimas	Nustatomas ar tikslinamas apsaugos zonos plotas, ha	Planu nustatomos apsaugos zonos plotas, persidengiantis su kitų operatorių nustatytų apsaugos zonų plotu, ha	Bendras esamos ir nustatomos apsaugos zonos plotas, ha
407	7863/0003:253	4400-1801-7759	Telšių r. sav., Viešvėnų sen., Rūdupių k.	2009-01-12	Miškų ūkio	Ūkinių miškų sklypai	Preliminarūs matavimai	Magistralinių dujotiekių ir naftotiekių (produktotiekių) apsaugos zonos (III skyrius, penktasis skirsnis)	0,1011	Magistralinių dujotiekių ir naftotiekių (produktotiekių) apsaugos zonos (III skyrius, penktasis skirsnis)	0,1011	-	0,1011
408	7863/0003:185	4400-0196-8252	Telšių r. sav., Viešvėnų sen., Rūdupių k.	2004-01-26	Miškų ūkio	-	Preliminarūs matavimai	Magistralinių dujotiekių ir naftotiekių (produktotiekių) apsaugos zonos (III skyrius, penktasis skirsnis)	0,2734	Magistralinių dujotiekių ir naftotiekių (produktotiekių) apsaugos zonos (III skyrius, penktasis skirsnis)	0,2734	-	0,2734
409	7868/0012:425	7805-0006-0081	Telšiai	2000-03-30	Žemės ūkio	-	Preliminarūs matavimai	-	-	Magistralinių dujotiekių ir naftotiekių (produktotiekių) apsaugos zonos (III skyrius, penktasis skirsnis)	0,0645	-	0,0645
410	7880/0001:186	4400-0226-5008	Telšių r. sav., Viešvėnų sen., Getautės k.	2004-02-27	Žemės ūkio	Kiti žemės ūkio paskirties žemės sklypai	Kadastriniai matavimai (LKS-94)	Magistralinių dujotiekių ir naftotiekių (produktotiekių) apsaugos zonos (III skyrius, penktasis skirsnis)	0,2253	Magistralinių dujotiekių ir naftotiekių (produktotiekių) apsaugos zonos (III skyrius, penktasis skirsnis)	0,2253	-	0,2253
411	7880/0001:203	4400-0407-7843	Telšių r. sav., Viešvėnų sen., Getautės k.	2004-09-29	Žemės ūkio	Kiti žemės ūkio paskirties žemės sklypai	Kadastriniai matavimai (LKS-94)	Magistralinių dujotiekių ir naftotiekių (produktotiekių) apsaugos zonos (III skyrius, penktasis skirsnis)	1,1012	Magistralinių dujotiekių ir naftotiekių (produktotiekių) apsaugos zonos (III skyrius, penktasis skirsnis)	1,1012	-	1,1012
412	7880/0001:324	4400-5638-9121	Telšių r. sav., Viešvėnų sen., Getautės k.	2021-05-11	Kita	Naudingųjų iškasenų teritorijos	Kadastriniai matavimai (LKS-94)	-	-	Magistralinių dujotiekių ir naftotiekių (produktotiekių) apsaugos zonos (III skyrius, penktasis skirsnis)	0,0022	-	0,0022
								Elektros tinklų apsaugos zonos (III skyrius, ketvirtasis skirsnis)	0,4292	Elektros tinklų apsaugos zonos (III skyrius, ketvirtasis skirsnis)	0,0652	0,0063	0,4881
413	7868/0012:428	7805-0006-0056	Telšiai	1996-11-07	Žemės ūkio	-	Kadastriniai matavimai (LKS-94)	-	-	Magistralinių dujotiekių ir naftotiekių (produktotiekių) apsaugos zonos (III skyrius, penktasis skirsnis)	0,0146	-	0,0146
414	7890/0001:279	4400-0776-2123	Telšių r. sav., Žarėnų sen., Klaišių k.	2006-01-19	Kita	Susisiekimo ir inžinerinių tinklų koridorių teritorijos	Kadastriniai matavimai (LKS-94)	Magistralinių dujotiekių ir naftotiekių (produktotiekių) apsaugos zonos (III skyrius, penktasis skirsnis)	0,0056	Magistralinių dujotiekių ir naftotiekių (produktotiekių) apsaugos zonos (III skyrius, penktasis skirsnis)	0,0056	-	0,0056
415	7880/0005:19	4400-2949-1305	Telšių r. sav., Viešvėnų sen., Dilbų k.	2014-04-22	Miškų ūkio	Ūkinių miškų sklypai	Kadastriniai matavimai (LKS-94)	Magistralinių dujotiekių ir naftotiekių (produktotiekių) apsaugos zonos (III skyrius, penktasis skirsnis)	0,0772	Magistralinių dujotiekių ir naftotiekių (produktotiekių) apsaugos zonos (III skyrius, penktasis skirsnis)	0,0772	-	0,0772
416	7880/0001:264	4400-1982-0710	Telšių r. sav., Viešvėnų sen., Getautės k.	2009-10-08	Žemės ūkio	Kiti žemės ūkio paskirties žemės sklypai	Kadastriniai matavimai (LKS-94)	-	-	Elektros tinklų apsaugos zonos (III skyrius, ketvirtasis skirsnis)	0,0346	-	0,0346
417	7880/0001:19	7880-0001-0019	Telšių r. sav., Ryškėnų sen., Muitaičių k.	1995-08-08	-	-	Preliminarūs matavimai	Elektros tinklų apsaugos zonos (III skyrius, ketvirtasis skirsnis)	0,0200	Elektros tinklų apsaugos zonos (III skyrius, ketvirtasis skirsnis)	0,0045	-	0,0245
418	7890/0003:110	7890-0003-0110	Telšių r. sav., Žarėnų sen., Užminijų I k.	2001-12-05	Žemės ūkio	-	Preliminarūs matavimai	-	-	Elektros tinklų apsaugos zonos (III skyrius, ketvirtasis skirsnis)	0,0665	-	0,0665
419	7890/0003:106	7890-0003-0106	Telšių r. sav., Žarėnų sen., Užminijų I k.	2002-06-11	Žemės ūkio	-	Preliminarūs matavimai	-	-	Elektros tinklų apsaugos zonos (III skyrius, ketvirtasis skirsnis)	0,0271	-	0,0271
420	7835/0002:92	7835-0002-0092	Telšių r. sav., Luokės sen., Jucių k.	2000-11-14	Žemės ūkio	-	Kadastriniai matavimai (LKS-94)	-	-	Elektros tinklų apsaugos zonos (III skyrius, ketvirtasis skirsnis)	0,0157	-	0,0157



## TELŠIŲ RAJONO SAVIVALDYBĖS TERITORIJOJE ESANČIŲ MAGISTRALINIŲ DUJOTIEKIŲ IR SUSIJUSIOS INFRASTRUKTŪROS APSAUGOS ZONŲ PLANO SUVESTINIAI DUOMENYS

Eil. Nr.	Žemės sklypo kadastrinis numeris	Žemės sklypo unikalus numeris	Žemės sklypo adresas	Žemės sklypo suformavimo metai	Žemės sklypo paskirtis	Žemės sklypo naudojimo būdas	Žemės sklypo matavimų tipas	Esamos (įregistruotos) apsaugos zonos pavadinimas	Esamos apsaugos zonos įregistruotas plotas, ha	Planu nustatomos apsaugos zonos pavadinimas	Nustatomas ar tikslinamas apsaugos zonos plotas, ha	Planu nustatomos apsaugos zonos plotas, persidengiantis su kitų operatorių nustatytų apsaugos zonų plotu, ha	Bendras esamos ir nustatomos apsaugos zonos plotas, ha
421	7880/0005:315	4400-5838-1576	Telšių r. sav., Viešvėnų sen., Dargvėnių k.	2022-03-16	Žemės ūkio	-	Kadastriniai matavimai (LKS-94)	Magistralinių dujotiekių ir naftotiekių (produktotiekių) apsaugos zonos (III skyrius, penktasis skirsnis)	2,1592	Magistralinių dujotiekių ir naftotiekių (produktotiekių) apsaugos zonos (III skyrius, penktasis skirsnis)	1,9229	-	1,9229
422	7880/0005:316	4400-5837-9390	Telšių r. sav., Viešvėnų sen., Dargvėnių k. 4A	2022-03-16	Žemės ūkio	-	Kadastriniai matavimai (LKS-94)	Magistralinių dujotiekių ir naftotiekių (produktotiekių) apsaugos zonos (III skyrius, penktasis skirsnis)	0,0063	Magistralinių dujotiekių ir naftotiekių (produktotiekių) apsaugos zonos (III skyrius, penktasis skirsnis)	0,0063	-	0,0063
423	7880/0005:106	7880-0005-0106	Telšių r. sav., Viešvėnų sen., Dargvėnių k.	2003-03-26	Žemės ūkio	Kiti žemės ūkio paskirties žemės sklypai	Kadastriniai matavimai (LKS-94)	Elektros tinklų apsaugos zonos (III skyrius, ketvirtasis skirsnis)	0,0407	Elektros tinklų apsaugos zonos (III skyrius, ketvirtasis skirsnis)	0,0102	-	0,0509
<b>Bendras žemės sklypų, kuriems planu nustatomos MD ir naftotiekių (produktotiekių) apsaugos zonos (kodas 107) plotas, ha</b>											1,7835		
<b>Bendras žemės sklypų, kuriems įregistruotos (esamos), bet planu tikslinamos MD ir naftotiekių (produktotiekių) apsaugos zonos (III skyrius, penktasis skirsnis) (kodas 107) plotas, ha</b>											164,4768		
<b>Bendras žemės sklypų, kuriems nustatytos ir įregistruotos MD ir naftotiekių (produktotiekių) apsaugos zonos (III skyrius, penktasis skirsnis) (kodas 107) plotas, ha</b>											130,0836		
<b>Bendras žemės sklypų, kuriems planu nustatomos Elektros tinklų apsaugos zonos (III skyrius, ketvirtasis skirsnis) (III skyrius, ketvirtasis skirsnis) (kodas 106) plotas, ha</b>											0,8948		
<b>Bendras žemės sklypų, kuriems planu nustatomos elektroninių ryšių tinklų elektroninių ryšių infrastruktūros apsaugos zonos (III skyrius, vienuoliktasis skirsnis) (kodas 101) plotas, ha</b>											0,0291		



2 lentelė. Laisvos valstybinės žemės teritorijos, kuriose nustatomos MD ar elektros tinklų apsaugos zonos

Nesuformuoto žemės sklypo Eil. Nr.	Kadastro vietovė	Planuojamos apsaugos zonos pavadinimas	Planuojamos apsaugos zonos plotas, ha	Nesuformuoto žemės sklypo centro koordinatė	Nesuformuoto sklypo naudotojo vardas, pavardė/įmonės pavadinimas
1VŽ	Žarėnų k.v.	Magistralinių dujotiekių ir naftotiekių (produktotiekių) apsaugos zonos (III skyrius, penktasis skirsnis)	0,0396	6192421.46/383838.08	Nacionalinė žemės tarnyba prie Žemės ūkio ministerijos
2VŽ	Žarėnų k.v.	Magistralinių dujotiekių ir naftotiekių (produktotiekių) apsaugos zonos (III skyrius, penktasis skirsnis)	0,0764	6192370.54/385568.74	Nacionalinė žemės tarnyba prie Žemės ūkio ministerijos
3VŽ	Žarėnų k.v.	Magistralinių dujotiekių ir naftotiekių (produktotiekių) apsaugos zonos (III skyrius, penktasis skirsnis)	0,1903	6192366.02/385810.55	Nacionalinė žemės tarnyba prie Žemės ūkio ministerijos
4VŽ	Žarėnų k.v.	Magistralinių dujotiekių ir naftotiekių (produktotiekių) apsaugos zonos (III skyrius, penktasis skirsnis)	0,3627	6192381.48/386132.89	Nacionalinė žemės tarnyba prie Žemės ūkio ministerijos
		Elektroninių ryšių tinklų elektroninių ryšių infrastruktūros apsaugos zonos (III skyrius, vienuoliktasis skirsnis)	0,0033		
		Elektros tinklų apsaugos zonos (III skyrius, ketvirtasis skirsnis)	0,0073		
5VŽ	Žarėnų k.v.	Magistralinių dujotiekių ir naftotiekių (produktotiekių) apsaugos zonos (III skyrius, penktasis skirsnis)	0,0032	6192324.75/386197.36	Nacionalinė žemės tarnyba prie Žemės ūkio ministerijos
		Elektroninių ryšių tinklų elektroninių ryšių infrastruktūros apsaugos zonos (III skyrius, vienuoliktasis skirsnis)	0,0001		
		Elektros tinklų apsaugos zonos (III skyrius, ketvirtasis skirsnis)	0,0001		
6VŽ	Žarėnų k.v.	Magistralinių dujotiekių ir naftotiekių (produktotiekių) apsaugos zonos (III skyrius, penktasis skirsnis)	0,0680	6192443.84/386946.36	Nacionalinė žemės tarnyba prie Žemės ūkio ministerijos
		Elektroninių ryšių tinklų elektroninių ryšių infrastruktūros apsaugos zonos (III skyrius, vienuoliktasis skirsnis)	0,0011		
7VŽ	Žarėnų k.v.	Magistralinių dujotiekių ir naftotiekių (produktotiekių) apsaugos zonos (III skyrius, penktasis skirsnis)	1,2441	6192646.37/387545.14	Nacionalinė žemės tarnyba prie Žemės ūkio ministerijos
8VŽ	Žarėnų k.v.	Magistralinių dujotiekių ir naftotiekių (produktotiekių) apsaugos zonos (III skyrius, penktasis skirsnis)	0,0191	6192766.22/387760.51	Nacionalinė žemės tarnyba prie Žemės ūkio ministerijos
9VŽ	Žarėnų k.v.	Magistralinių dujotiekių ir naftotiekių (produktotiekių) apsaugos zonos (III skyrius, penktasis skirsnis)	0,0604	6192970.12/388120.12	Nacionalinė žemės tarnyba prie Žemės ūkio ministerijos
10VŽ	Žarėnų k.v.	Magistralinių dujotiekių ir naftotiekių (produktotiekių) apsaugos zonos (III skyrius, penktasis skirsnis)	0,0607	6193284.94/388761.45	Nacionalinė žemės tarnyba prie Žemės ūkio ministerijos
11VŽ	Žarėnų k.v./ Kegų k.v.	Magistralinių dujotiekių ir naftotiekių (produktotiekių) apsaugos zonos (III skyrius, penktasis skirsnis)	0,0132	6194252.38/389941.33	Nacionalinė žemės tarnyba prie Žemės ūkio ministerijos
12VŽ	Ryšėnų k.v.	Magistralinių dujotiekių ir naftotiekių (produktotiekių) apsaugos zonos (III skyrius, penktasis skirsnis)	0,0617	6194683.85/391384.87	Nacionalinė žemės tarnyba prie Žemės ūkio ministerijos
13VŽ	Ryšėnų k.v.	Magistralinių dujotiekių ir naftotiekių (produktotiekių) apsaugos zonos (III skyrius, penktasis skirsnis)	0,1255	6194948.01/392207.51	Nacionalinė žemės tarnyba prie Žemės ūkio ministerijos
14VŽ	Vembūtų k.v.	Magistralinių dujotiekių ir naftotiekių (produktotiekių) apsaugos zonos (III skyrius, penktasis skirsnis)	0,1133	6195170.34/393066.23	Nacionalinė žemės tarnyba prie Žemės ūkio ministerijos
15VŽ	Vembūtų k.v.	Magistralinių dujotiekių ir naftotiekių (produktotiekių) apsaugos zonos (III skyrius, penktasis skirsnis)	0,1000	6195173.94/393545.84	Nacionalinė žemės tarnyba prie Žemės ūkio ministerijos
16VŽ	Vembūtų k.v.	Magistralinių dujotiekių ir naftotiekių (produktotiekių) apsaugos zonos (III skyrius, penktasis skirsnis)	0,0076	6195148.25/393757.22	Nacionalinė žemės tarnyba prie Žemės ūkio ministerijos
17VŽ	Vembūtų k.v.	Magistralinių dujotiekių ir naftotiekių (produktotiekių) apsaugos zonos (III skyrius, penktasis skirsnis)	1,3501	6195072.85/395175.38	Nacionalinė žemės tarnyba prie Žemės ūkio ministerijos
		Elektros tinklų apsaugos zonos (III skyrius, ketvirtasis skirsnis)	0,0008		
18VŽ	Vembūtų k.v.	Magistralinių dujotiekių ir naftotiekių (produktotiekių) apsaugos zonos (III skyrius, penktasis skirsnis)	0,6073	6195163.02/396304.36	Nacionalinė žemės tarnyba prie Žemės ūkio ministerijos
19VŽ	Vembūtų k.v.	Magistralinių dujotiekių ir naftotiekių (produktotiekių) apsaugos zonos (III skyrius, penktasis skirsnis)	0,2199	6195557.70/397501.91	Nacionalinė žemės tarnyba prie Žemės ūkio ministerijos
20VŽ	Vembūtų k.v.	Magistralinių dujotiekių ir naftotiekių (produktotiekių) apsaugos zonos (III skyrius, penktasis skirsnis)	0,3451	6196009.89/398646.13	Nacionalinė žemės tarnyba prie Žemės ūkio ministerijos
21VŽ	Rūdupių k.v.	Magistralinių dujotiekių ir naftotiekių (produktotiekių) apsaugos zonos (III skyrius, penktasis skirsnis)	0,5755	6196200.34/399163.79	Nacionalinė žemės tarnyba prie Žemės ūkio ministerijos
22VŽ	Rūdupių k.v.	Magistralinių dujotiekių ir naftotiekių (produktotiekių) apsaugos zonos (III skyrius, penktasis skirsnis)	0,0860	6196537.33/400036.44	Nacionalinė žemės tarnyba prie Žemės ūkio ministerijos
		Elektros tinklų apsaugos zonos (III skyrius, ketvirtasis skirsnis)	0,0003		
23VŽ	Rūdupių k.v.	Magistralinių dujotiekių ir naftotiekių (produktotiekių) apsaugos zonos (III skyrius, penktasis skirsnis)	0,0058	6196660.64/400314.39	Nacionalinė žemės tarnyba prie Žemės ūkio ministerijos
24VŽ	Rūdupių k.v.	Magistralinių dujotiekių ir naftotiekių (produktotiekių) apsaugos zonos (III skyrius, penktasis skirsnis)	1,0589	6196848.87/400984.38	Nacionalinė žemės tarnyba prie Žemės ūkio ministerijos
		Elektros tinklų apsaugos zonos (III skyrius, ketvirtasis skirsnis)	0,0003		
25VŽ	Rūdupių k.v.	Magistralinių dujotiekių ir naftotiekių (produktotiekių) apsaugos zonos (III skyrius, penktasis skirsnis)	0,7997	6197056.61/401546.96	Nacionalinė žemės tarnyba prie Žemės ūkio ministerijos
26VŽ	Rūdupių k.v.	Magistralinių dujotiekių ir naftotiekių (produktotiekių) apsaugos zonos (III skyrius, penktasis skirsnis)	0,0099	6197392.68/401967.60	Nacionalinė žemės tarnyba prie Žemės ūkio ministerijos
27VŽ	Luokės k.v.	Magistralinių dujotiekių ir naftotiekių (produktotiekių) apsaugos zonos (III skyrius, penktasis skirsnis)	0,6285	6198060.59/402827.72	Nacionalinė žemės tarnyba prie Žemės ūkio ministerijos
		Elektros tinklų apsaugos zonos (III skyrius, ketvirtasis skirsnis)	0,0003		
28VŽ	Luokės k.v.	Magistralinių dujotiekių ir naftotiekių (produktotiekių) apsaugos zonos (III skyrius, penktasis skirsnis)	0,0131	6198290.73/403089.61	Nacionalinė žemės tarnyba prie Žemės ūkio ministerijos
29VŽ	Luokės k.v.	Magistralinių dujotiekių ir naftotiekių (produktotiekių) apsaugos zonos (III skyrius, penktasis skirsnis)	1,5813	6198663.00/404145.83	Nacionalinė žemės tarnyba prie Žemės ūkio ministerijos
		Elektros tinklų apsaugos zonos (III skyrius, ketvirtasis skirsnis)	0,0044		
30VŽ	Luokės k.v.	Magistralinių dujotiekių ir naftotiekių (produktotiekių) apsaugos zonos (III skyrius, penktasis skirsnis)	0,0797	6198353.02/404881.49	Nacionalinė žemės tarnyba prie Žemės ūkio ministerijos
31VŽ	Luokės k.v.	Magistralinių dujotiekių ir naftotiekių (produktotiekių) apsaugos zonos (III skyrius, penktasis skirsnis)	0,0622	6198559.16/405755.46	Nacionalinė žemės tarnyba prie Žemės ūkio ministerijos
32VŽ	Luokės k.v.	Magistralinių dujotiekių ir naftotiekių (produktotiekių) apsaugos zonos (III skyrius, penktasis skirsnis)	0,1113	6198616.77/405986.33	Nacionalinė žemės tarnyba prie Žemės ūkio ministerijos
		Elektros tinklų apsaugos zonos (III skyrius, ketvirtasis skirsnis)	0,0009		
33VŽ	Luokės k.v.	Magistralinių dujotiekių ir naftotiekių (produktotiekių) apsaugos zonos (III skyrius, penktasis skirsnis)	0,0671	6198642.89/406079.61	Nacionalinė žemės tarnyba prie Žemės ūkio ministerijos
34VŽ	Luokės k.v.	Magistralinių dujotiekių ir naftotiekių (produktotiekių) apsaugos zonos (III skyrius, penktasis skirsnis)	0,0023	6198723.91/406528.40	Nacionalinė žemės tarnyba prie Žemės ūkio ministerijos
35VŽ	Luokės k.v.	Magistralinių dujotiekių ir naftotiekių (produktotiekių) apsaugos zonos (III skyrius, penktasis skirsnis)	0,0618	6198731.53/407356.34	Nacionalinė žemės tarnyba prie Žemės ūkio ministerijos
		Elektros tinklų apsaugos zonos (III skyrius, ketvirtasis skirsnis)	0,0005		
36VŽ	Luokės k.v.	Magistralinių dujotiekių ir naftotiekių (produktotiekių) apsaugos zonos (III skyrius, penktasis skirsnis)	0,1145	6198799.98/408065.68	Nacionalinė žemės tarnyba prie Žemės ūkio ministerijos
37VŽ	Kaunatavos k.v.	Magistralinių dujotiekių ir naftotiekių (produktotiekių) apsaugos zonos (III skyrius, penktasis skirsnis)	0,0927	6199592.70/410101.37	Nacionalinė žemės tarnyba prie Žemės ūkio ministerijos
		Elektros tinklų apsaugos zonos (III skyrius, ketvirtasis skirsnis)	0,0009		
38VŽ	Kaunatavos k.v.	Magistralinių dujotiekių ir naftotiekių (produktotiekių) apsaugos zonos (III skyrius, penktasis skirsnis)	0,0730	6199955.40/411080.44	Nacionalinė žemės tarnyba prie Žemės ūkio ministerijos
39VŽ	Upynos k.v.	Magistralinių dujotiekių ir naftotiekių (produktotiekių) apsaugos zonos (III skyrius, penktasis skirsnis)	0,8162	6200858.08/413253.68	Nacionalinė žemės tarnyba prie Žemės ūkio ministerijos
40VŽ	Upynos k.v.	Magistralinių dujotiekių ir naftotiekių (produktotiekių) apsaugos zonos (III skyrius, penktasis skirsnis)	0,0845	6201050.27/413731.69	Nacionalinė žemės tarnyba prie Žemės ūkio ministerijos
		Elektros tinklų apsaugos zonos (III skyrius, ketvirtasis skirsnis)	0,0004		
41VŽ	Upynos k.v.	Magistralinių dujotiekių ir naftotiekių (produktotiekių) apsaugos zonos (III skyrius, penktasis skirsnis)	0,0885	6201234.25/414204.22	Nacionalinė žemės tarnyba prie Žemės ūkio ministerijos
42VŽ	Upynos k.v.	Magistralinių dujotiekių ir naftotiekių (produktotiekių) apsaugos zonos (III skyrius, penktasis skirsnis)	0,1092	6201405.59/414544.05	Nacionalinė žemės tarnyba prie Žemės ūkio ministerijos
43VŽ	Upynos k.v.	Magistralinių dujotiekių ir naftotiekių (produktotiekių) apsaugos zonos (III skyrius, penktasis skirsnis)	0,8130	6201543.75/415008.62	Nacionalinė žemės tarnyba prie Žemės ūkio ministerijos
44VŽ	Upynos k.v.	Magistralinių dujotiekių ir naftotiekių (produktotiekių) apsaugos zonos (III skyrius, penktasis skirsnis)	0,6909	6201631.24/415359.93	Nacionalinė žemės tarnyba prie Žemės ūkio ministerijos
		Elektros tinklų apsaugos zonos (III skyrius, ketvirtasis skirsnis)	0,0008		
45VŽ	Upynos k.v.	Magistralinių dujotiekių ir naftotiekių (produktotiekių) apsaugos zonos (III skyrius, penktasis skirsnis)	0,1236	6201648.94/415563.23	Nacionalinė žemės tarnyba prie Žemės ūkio ministerijos
46VŽ	Upynos k.v.	Magistralinių dujotiekių ir naftotiekių (produktotiekių) apsaugos zonos (III skyrius, penktasis skirsnis)	0,0366	6201676.03/415693.69	Nacionalinė žemės tarnyba prie Žemės ūkio ministerijos



Nesuformuoto žemės sklypo Eil. Nr.	Kadastro vietovė	Planuojamos apsaugos zonos pavadinimas	Planuojamos apsaugos zonos plotas, ha	Nesuformuoto žemės sklypo centro koordinatė	Nesuformuoto sklypo naudotojo vardas, pavardė/įmonės pavadinimas
47VŽ	Upynos k.v.	Magistralinių dujotiekių ir naftotiekių (produktotiekių) apsaugos zonos (III skyrius, penktasis skirsnis)	0,0040	6201801.07/416149.22	Nacionalinė žemės tarnyba prie Žemės ūkio ministerijos
48VŽ	Upynos k.v.	Magistralinių dujotiekių ir naftotiekių (produktotiekių) apsaugos zonos (III skyrius, penktasis skirsnis)	0,1169	6201897.42/416642.76	Nacionalinė žemės tarnyba prie Žemės ūkio ministerijos
49VŽ	Upynos k.v.	Magistralinių dujotiekių ir naftotiekių (produktotiekių) apsaugos zonos (III skyrius, penktasis skirsnis)	0,0916	6201946.38/416816.96	Nacionalinė žemės tarnyba prie Žemės ūkio ministerijos
		Elektros tinklų apsaugos zonos (III skyrius, ketvirtasis skirsnis)	0,0001		
50VŽ	Vembūtų k.v.	Magistralinių dujotiekių ir naftotiekių (produktotiekių) apsaugos zonos (III skyrius, penktasis skirsnis)	0,1424	6195286.81/395774.59	Nacionalinė žemės tarnyba prie Žemės ūkio ministerijos
		Elektros tinklų apsaugos zonos (III skyrius, ketvirtasis skirsnis)	0,0020		
51VŽ	Vembūtų k.v.	Magistralinių dujotiekių ir naftotiekių (produktotiekių) apsaugos zonos (III skyrius, penktasis skirsnis)	0,0167	6196047.98/395710.96	Nacionalinė žemės tarnyba prie Žemės ūkio ministerijos
52VŽ	Vembūtų k.v.	Magistralinių dujotiekių ir naftotiekių (produktotiekių) apsaugos zonos (III skyrius, penktasis skirsnis)	0,0624	6196238.93/395716.99	Nacionalinė žemės tarnyba prie Žemės ūkio ministerijos
53VŽ	Vembūtų k.v.	Magistralinių dujotiekių ir naftotiekių (produktotiekių) apsaugos zonos (III skyrius, penktasis skirsnis)	0,0355	6196568.60/395698.71	Nacionalinė žemės tarnyba prie Žemės ūkio ministerijos
54VŽ	Vembūtų k.v.	Magistralinių dujotiekių ir naftotiekių (produktotiekių) apsaugos zonos (III skyrius, penktasis skirsnis)	0,0710	6196875.36/395671.30	Nacionalinė žemės tarnyba prie Žemės ūkio ministerijos
		Elektros tinklų apsaugos zonos (III skyrius, ketvirtasis skirsnis)	0,0002		
55VŽ	Vembūtų k.v.	Magistralinių dujotiekių ir naftotiekių (produktotiekių) apsaugos zonos (III skyrius, penktasis skirsnis)	0,0022	6197811.88/395252.38	Nacionalinė žemės tarnyba prie Žemės ūkio ministerijos
56VŽ	Vembūtų k.v.	Magistralinių dujotiekių ir naftotiekių (produktotiekių) apsaugos zonos (III skyrius, penktasis skirsnis)	0,0982	6199178.20/394635.00	Nacionalinė žemės tarnyba prie Žemės ūkio ministerijos
57VŽ	Vembūtų k.v.	Magistralinių dujotiekių ir naftotiekių (produktotiekių) apsaugos zonos (III skyrius, penktasis skirsnis)	0,0428	6199454.65/394369.06	Nacionalinė žemės tarnyba prie Žemės ūkio ministerijos
58VŽ	Vembūtų k.v.	Magistralinių dujotiekių ir naftotiekių (produktotiekių) apsaugos zonos (III skyrius, penktasis skirsnis)	0,0531	6199598.96/394273.45	Nacionalinė žemės tarnyba prie Žemės ūkio ministerijos
59VŽ	Vembūtų k.v.	Magistralinių dujotiekių ir naftotiekių (produktotiekių) apsaugos zonos (III skyrius, penktasis skirsnis)	0,6110	6199981.78/394155.42	Nacionalinė žemės tarnyba prie Žemės ūkio ministerijos
60VŽ	Viešvėnų k.v.	Magistralinių dujotiekių ir naftotiekių (produktotiekių) apsaugos zonos (III skyrius, penktasis skirsnis)	0,0646	6200370.90/394047.71	Nacionalinė žemės tarnyba prie Žemės ūkio ministerijos
		Elektros tinklų apsaugos zonos (III skyrius, ketvirtasis skirsnis)	0,0001		
61VŽ	Viešvėnų k.v.	Magistralinių dujotiekių ir naftotiekių (produktotiekių) apsaugos zonos (III skyrius, penktasis skirsnis)	0,0691	6201393.69/393755.80	Nacionalinė žemės tarnyba prie Žemės ūkio ministerijos
		Elektros tinklų apsaugos zonos (III skyrius, ketvirtasis skirsnis)	0,0001		
62VŽ	Viešvėnų k.v.	Magistralinių dujotiekių ir naftotiekių (produktotiekių) apsaugos zonos (III skyrius, penktasis skirsnis)	0,0156	6201766.56/393633.65	Nacionalinė žemės tarnyba prie Žemės ūkio ministerijos
63VŽ	Viešvėnų k.v.	Magistralinių dujotiekių ir naftotiekių (produktotiekių) apsaugos zonos (III skyrius, penktasis skirsnis)	0,0516	6201943.51/393596.84	Nacionalinė žemės tarnyba prie Žemės ūkio ministerijos
64VŽ	Viešvėnų k.v.	Magistralinių dujotiekių ir naftotiekių (produktotiekių) apsaugos zonos (III skyrius, penktasis skirsnis)	0,3290	6202975.90/393375.00	Nacionalinė žemės tarnyba prie Žemės ūkio ministerijos
		Elektros tinklų apsaugos zonos (III skyrius, ketvirtasis skirsnis)	0,0003		
65VŽ	Viešvėnų k.v.	Magistralinių dujotiekių ir naftotiekių (produktotiekių) apsaugos zonos (III skyrius, penktasis skirsnis)	0,0867	6203205.02/393314.29	Nacionalinė žemės tarnyba prie Žemės ūkio ministerijos
66VŽ	Viešvėnų k.v.	Magistralinių dujotiekių ir naftotiekių (produktotiekių) apsaugos zonos (III skyrius, penktasis skirsnis)	0,0672	6203581.01/393137.78	Nacionalinė žemės tarnyba prie Žemės ūkio ministerijos
67VŽ	Viešvėnų k.v.	Magistralinių dujotiekių ir naftotiekių (produktotiekių) apsaugos zonos (III skyrius, penktasis skirsnis)	0,0362	6203702.09/393106.82	Nacionalinė žemės tarnyba prie Žemės ūkio ministerijos
68VŽ	Viešvėnų k.v.	Magistralinių dujotiekių ir naftotiekių (produktotiekių) apsaugos zonos (III skyrius, penktasis skirsnis)	0,4529	6204096.00/393169.49	Nacionalinė žemės tarnyba prie Žemės ūkio ministerijos
69VŽ	Viešvėnų k.v.	Magistralinių dujotiekių ir naftotiekių (produktotiekių) apsaugos zonos (III skyrius, penktasis skirsnis)	0,0668	6204589.16/393246.76	Nacionalinė žemės tarnyba prie Žemės ūkio ministerijos
70VŽ	Viešvėnų k.v.	Magistralinių dujotiekių ir naftotiekių (produktotiekių) apsaugos zonos (III skyrius, penktasis skirsnis)	0,0055	6204697.55/393276.60	Nacionalinė žemės tarnyba prie Žemės ūkio ministerijos
71VŽ	Telšių m. k.v.	Magistralinių dujotiekių ir naftotiekių (produktotiekių) apsaugos zonos (III skyrius, penktasis skirsnis)	0,0908	6204755.59/393253.30	Nacionalinė žemės tarnyba prie Žemės ūkio ministerijos
		Elektros tinklų apsaugos zonos (III skyrius, ketvirtasis skirsnis)	0,0003		
72VŽ	Viešvėnų k.v.	Magistralinių dujotiekių ir naftotiekių (produktotiekių) apsaugos zonos (III skyrius, penktasis skirsnis)	0,1663	6204822.32/393272.97	Nacionalinė žemės tarnyba prie Žemės ūkio ministerijos
		Elektros tinklų apsaugos zonos (III skyrius, ketvirtasis skirsnis)	0,0029		
73VŽ	Viešvėnų k.v.	Magistralinių dujotiekių ir naftotiekių (produktotiekių) apsaugos zonos (III skyrius, penktasis skirsnis)	0,0177	6204936.14/393287.14	Nacionalinė žemės tarnyba prie Žemės ūkio ministerijos
74VŽ	Viešvėnų k.v.	Magistralinių dujotiekių ir naftotiekių (produktotiekių) apsaugos zonos (III skyrius, penktasis skirsnis)	0,0160	6205368.49/393267.69	Nacionalinė žemės tarnyba prie Žemės ūkio ministerijos
75VŽ	Degaičių k.v.	Magistralinių dujotiekių ir naftotiekių (produktotiekių) apsaugos zonos (III skyrius, penktasis skirsnis)	0,0555	6206735.46/392794.78	Nacionalinė žemės tarnyba prie Žemės ūkio ministerijos
76VŽ	Degaičių k.v.	Magistralinių dujotiekių ir naftotiekių (produktotiekių) apsaugos zonos (III skyrius, penktasis skirsnis)	0,2887	6207127.27/392739.08	Nacionalinė žemės tarnyba prie Žemės ūkio ministerijos
77VŽ	Telšių m. k.v.	Magistralinių dujotiekių ir naftotiekių (produktotiekių) apsaugos zonos (III skyrius, penktasis skirsnis)	0,0151	6207180.53/392613.73	Nacionalinė žemės tarnyba prie Žemės ūkio ministerijos
78VŽ	Telšių m. k.v.	Magistralinių dujotiekių ir naftotiekių (produktotiekių) apsaugos zonos (III skyrius, penktasis skirsnis)	0,1744	6207225.24/392540.73	Nacionalinė žemės tarnyba prie Žemės ūkio ministerijos
79VŽ	Telšių m. k.v.	Magistralinių dujotiekių ir naftotiekių (produktotiekių) apsaugos zonos (III skyrius, penktasis skirsnis)	0,1358	6207293.23/392521.85	Nacionalinė žemės tarnyba prie Žemės ūkio ministerijos
80VŽ	Telšių m. k.v.	Magistralinių dujotiekių ir naftotiekių (produktotiekių) apsaugos zonos (III skyrius, penktasis skirsnis)	0,1469	6207371.31/392496.85	Nacionalinė žemės tarnyba prie Žemės ūkio ministerijos
81VŽ	Vembūtų k.v.	Elektros tinklų apsaugos zonos (III skyrius, ketvirtasis skirsnis)	0,0091	6195231.487/395680.937	Nacionalinė žemės tarnyba prie Žemės ūkio ministerijos
82VŽ	Vembūtų k.v.	Elektros tinklų apsaugos zonos (III skyrius, ketvirtasis skirsnis)	0,0031	6199646.572/393948.162	Nacionalinė žemės tarnyba prie Žemės ūkio ministerijos
83VŽ	Ryškėnų k.v.	Magistralinių dujotiekių ir naftotiekių (produktotiekių) apsaugos zonos (III skyrius, penktasis skirsnis)	0,2168	6194871.449/392039.908	Nacionalinė žemės tarnyba prie Žemės ūkio ministerijos
84VŽ	Žarėnų k.v.	Magistralinių dujotiekių ir naftotiekių (produktotiekių) apsaugos zonos (III skyrius, penktasis skirsnis)	0,0009	6193622.512/389512.206	Nacionalinė žemės tarnyba prie Žemės ūkio ministerijos
85VŽ	Telšių m. k.v.	Magistralinių dujotiekių ir naftotiekių (produktotiekių) apsaugos zonos (III skyrius, penktasis skirsnis)	0,0130	6208053.801/392331.062	Nacionalinė žemės tarnyba prie Žemės ūkio ministerijos
86VŽ	Vembūtų k.v.	Magistralinių dujotiekių ir naftotiekių (produktotiekių) apsaugos zonos (III skyrius, penktasis skirsnis)	0,0151	6195092.274/395839.531	Nacionalinė žemės tarnyba prie Žemės ūkio ministerijos
87VŽ	Žarėnų k.v.	Elektros tinklų apsaugos zonos (III skyrius, ketvirtasis skirsnis)	0,0033	6192255.165/387074.413	Nacionalinė žemės tarnyba prie Žemės ūkio ministerijos
<b>Bendras valstybinės žemės plotų, kuriems žemės sklypai nesuformuoti ir kurie patenka į planu nustatomas MD ir naftotiekių (produktotiekių) apsaugos zonos (III skyrius, penktasis skirsnis) (kodas 107) plotas, ha</b>			17,2164		
<b>Bendras valstybinės žemės plotų, kuriems žemės sklypai nesuformuoti ir kurie patenka į planu nustatomas elektros tinklų apsaugos zonos (III skyrius, ketvirtasis skirsnis) (kodas 106) plotas, ha</b>			0,0385		
<b>Bendras valstybinės žemės plotų, kuriems žemės sklypai nesuformuoti ir kurie patenka į planu nustatomas elektroninių ryšių tinklų elektroninių ryšių infrastruktūros apsaugos zonos (III skyrius, vienuoliktasis skirsnis)</b>			0,0045		

### Specialiųjų žemės naudojimo sąlygų pavadinimai:

Kodas	Reikšmė
101	Viešųjų ryšių tinklų elektroninių ryšių infrastruktūros apsaugos zonos (III skyrius, vienuoliktasis skirsnis)
106	Elektros linijų apsaugos zonos (III skyrius, ketvirtasis skirsnis)
107	Magistralinių dujotiekių ir naftotiekių (produktotiekių) apsaugos zonos (III skyrius, penktasis skirsnis)





**NACIONALINĖS ŽEMĖS TARNYBOS  
PRIE ŽEMĖS ŪKIO MINISTERIJOS  
TELŠIŲ SKYRIUS**

UAB „Inžinerija LT“  
Klaipėdos g. 15, Kretingalė  
96332 Klaipėdos r. sav.

2022-05-\_\_\_\_\_ Nr. \_\_\_\_\_  
Į 2022-05-05 \_\_\_\_\_ Nr. PRAŠYMA

**DĖL RIBŲ PERSIDENGIMO IR PATIKSLINIMO KADASTRO ŽEMĖLAPYJE**

Nacionalinės žemės tarnybos prie Žemės ūkio ministerijos Telšių skyrius (toliau – Telšių skyrius) išnagrinėjo Jūsų 2022-05-05 gautą prašymą dėl žemės sklypo ribų persidengimo bei kadastro žemėlapyje patikslinimo.

Informuojame, kad žemės sklypo, kurio kadastro Nr. 7868/0012:416 (unikalus Nr. 4400-0989-3016) ribos nekilnojamojo turto kadastro žemėlapyje pažymėtos žemės sklypui atliekant kadastrinius matavimus yra tikslios.

Žemės sklypo kadastro Nr. 7868/0012:410 (unikalus Nr. 7805-0006-0097) ribos kadastro žemėlapyje pažymėtos netiksliai, kadangi atliekant kadastrinius matavimus gretimam žemės sklypui kadastro Nr. 7868/0012:416 (unikalus Nr. 4400-0989-3016) buvo nustatyta, kad žemės sklypo kadastro Nr. 7868/0012:410 planas parengtas netiksliai ir turi būti tikslinamas (pridedama 2015-11-06 NŽT Telšių skyriaus išvada Nr. 37IŽ-109).

Papildomai informuojame, kad už privačios nuosavybės teise valdomo žemės sklypo kadastro Nr. 7868/0012:410 plano ir ribų patikslinimą yra atsakingas žemės sklypo savininkas, turintis teisę kreiptis į matininką, turintį teisę atlikti kadastro duomenų nustatymo darbus.

Šis raštas gali būti skundžiamas Nacionalinės žemės tarnybos prie Žemės ūkio ministerijos direktoriui Išankstinio ginčų nagrinėjimo Nacionalinėje žemės tarnyboje prie Žemės ūkio ministerijos ne teismo tvarka taisyklių, patvirtintų Nacionalinės žemės tarnybos prie Žemės ūkio ministerijos direktoriaus 2010 m. rugsėjo 7 d. įsakymu Nr. 1P-90 „Dėl Išankstinio ginčų nagrinėjimo Nacionalinėje žemės tarnyboje prie Žemės ūkio ministerijos ne teismo tvarka taisyklių patvirtinimo“, nustatyta tvarka.

PRIDEDAMA. 2015-11-06 NŽT Telšių skyriaus išvados kopija, 1 lapas.

Skyriaus patarėjas,  
atliekantis skyriaus vedėjo funkcijas

Linus Stankus

Dalius Monstavičius, tel. 8 706 85988, el. p. dalius.monstaviccius@nzt.lt

Biudžetinė įstaiga  
Gedimino pr. 19,  
01103 Vilnius  
<http://www.nzt.lt>

Respublikos g. 32, 87333  
Telšiai  
Tel. 8 706 85 983  
Faks. 8 706 86 991  
El. paštas [telsiai@nzt.lt](mailto:telsiai@nzt.lt)

Duomenys kaupiami ir  
saugomi Juridinių  
asmenų registre  
Kodas 188704927





<b>DETALŪS METADUOMENYS</b>	
<b>Dokumento sudarytojas (-ai)</b>	Nacionalinė žemės tarnyba 188704927, Gedimino pr. 19, LT-01103 Vilnius
<b>Dokumento pavadinimas (antraštė)</b>	DĖL RIBŲ PERSIDENGIMO IR PATIKSLINIMO KADASTRO ŽEMĖLAPYJE
<b>Dokumento registracijos data ir numeris</b>	2022-05-16 Nr. 37SD-1235-(14.37.137 E.)
<b>Dokumento gavimo data ir dokumento gavimo registracijos numeris</b>	–
<b>Dokumento specifikacijos identifikavimo žymuo</b>	ADOC-V1.0
<b>Parašo paskirtis</b>	Pasirašymas
<b>Parašą sukūrusio asmens vardas, pavardė ir pareigos</b>	Linas Stankus, Skyriaus patarėjas, atliekantis skyriaus vedėjo funkcijas, Telšių skyrius
<b>Sertifikatas išduotas</b>	LINAS STANKUS, Nacionalinė žemės tarnyba prie Žemės ūkio ministerijos LT
<b>Parašo sukūrimo data ir laikas</b>	2022-05-13 14:40:45 (GMT+03:00)
<b>Parašo formatas</b>	XAdES-X-L
<b>Laiko žymoje nurodytas laikas</b>	2022-05-13 14:40:46 (GMT+03:00)
<b>Informacija apie sertifikavimo paslaugų teikėją</b>	ADIC CA-A, Asmens dokumentu israsymo centras prie LR VRM LT
<b>Sertifikato galiojimo laikas</b>	2020-07-20 10:10:27 – 2023-07-20 10:10:27
<b>Informacija apie būdus, naudotus metaduomenų vientisumui užtikrinti</b>	"Registravimas" paskirties metaduomenų vientisumas užtikrintas naudojant "RCSC IssuingCA, VI Registru centras - i.k. 124110246 LT" išduotą sertifikatą "Dokumentų valdymo sistema NŽT DVS, Nacionalinė žemės tarnyba prie Žemės ūkio ministerijos, i.k. 188704927 LT", sertifikatas galioja nuo 2021-12-20 09:37:35 iki 2024-12-19 09:37:35
<b>Pagrindinio dokumento priedų skaičius</b>	1
<b>Pagrindinio dokumento pridedamų dokumentų skaičius</b>	–
<b>Pridedamo dokumento sudarytojas (-ai)</b>	–
<b>Pridedamo dokumento pavadinimas (antraštė)</b>	–
<b>Pridedamo dokumento registracijos data ir numeris</b>	–
<b>Programinės įrangos, kuria naudojantis sudarytas elektroninis dokumentas, pavadinimas</b>	Dokumentų valdymo sistema NŽT DVS, versija 3.5.43
<b>Informacija apie elektroninio dokumento ir elektroninio (-ių) parašo (-ų) tikrinimą (tikrinimo data)</b>	Atitinka specifikacijos keliamus reikalavimus. Visi dokumente esantys elektroniniai parašai galioja (2022-05-16 10:01:06)
<b>Paieškos nuoroda</b>	–
<b>Papildomi metaduomenys</b>	Nuorašą suformavo 2022-05-16 10:01:06 Dokumentų valdymo sistema NŽT DVS





**NACIONALINĖS ŽEMĖS TARNYBOS  
PRIE ŽEMĖS ŪKIO MINISTERIJOS  
TELŠIŲ SKYRIUS**

UAB „Inžinerija LT“  
Klaipėdos g. 15, Kretingalė  
96332 Klaipėdos r. sav.

2022-05-\_\_\_\_\_ Nr. \_\_\_\_\_  
Į 2022-05-05 \_\_\_\_\_ Nr. PRAŠYMA

**DĖL RIBŲ PERSIDENGIMO IR PATIKSLINIMO KADASTRO ŽEMĖLAPYJE**

Nacionalinės žemės tarnybos prie Žemės ūkio ministerijos Telšių skyrius (toliau – Telšių skyrius) išnagrinėjo Jūsų 2022-05-05 gautą prašymą dėl žemės sklypo ribų persidengimo bei kadastro žemėlapyje patikslinimo.

Informuojame, kad žemės sklypų, kurių kadastro Nr. 7860/0004:424 (unikalus Nr. 4400-4431-1086) ir kadastro Nr. 7860/0004:411 (unikalus Nr. 4400-3036-1563) ribos nekilnojamojo turto kadastro žemėlapyje pažymėtos žemės sklypams atliekant kadastrinius matavimus yra tikslios.

Žemės sklypo kadastro Nr. 7860/0004:342 (unikalus Nr. 4400-1661-8483) ribos kadastro žemėlapyje pažymėtos netiksliai, kadangi atliekant kadastrinius matavimus gretimam žemės sklypui kadastro Nr. 7860/0004:411 buvo nustatyta, kad žemės sklypo kadastro Nr. 7860/0004:342 planas parengtas netiksliai ir turi būti tikslinamas (pridedama 2014-08-12 NŽT Telšių skyriaus išvada Nr. 37IŽ-90).

Papildomai informuojame, kad už privačios nuosavybės teise valdomo žemės sklypo kadastro Nr. 7860/0004:342 plano ir ribų patikslinimą yra atsakingas žemės sklypo savininkas, turintis teisę kreiptis į matininką, turintį teisę atlikti kadastro duomenų nustatymo darbus.

Šis raštas gali būti skundžiamas Nacionalinės žemės tarnybos prie Žemės ūkio ministerijos direktoriui Išankstinio ginčų nagrinėjimo Nacionalinėje žemės tarnyboje prie Žemės ūkio ministerijos ne teismo tvarka taisyklių, patvirtintų Nacionalinės žemės tarnybos prie Žemės ūkio ministerijos direktoriaus 2010 m. rugsėjo 7 d. įsakymu Nr. 1P-90 „Dėl Išankstinio ginčų nagrinėjimo Nacionalinėje žemės tarnyboje prie Žemės ūkio ministerijos ne teismo tvarka taisyklių patvirtinimo“, nustatyta tvarka.

PRIDEDAMA. 2014-08-12 NŽT Telšių skyriaus išvados kopija, 1 lapas.

Skyriaus patarėjas,  
atliekantis skyriaus vedėjo funkcijas

Linus Stankus

Dalius Monstavičius, tel. 8 706 85988, el. p. dalius.monstaviccius@nzt.lt

Biudžetinė įstaiga  
Gedimino pr. 19,  
01103 Vilnius  
<http://www.nzt.lt>

Respublikos g. 32, 87333  
Telšiai  
Tel. 8 706 85 983  
Faks. 8 706 86 991  
El. paštas [telsiai@nzt.lt](mailto:telsiai@nzt.lt)

Duomenys kaupiami ir  
saugomi Juridinių  
asmenų registre  
Kodas 188704927





<b>DETALŪS METADUOMENYS</b>	
<b>Dokumento sudarytojas (-ai)</b>	Nacionalinė žemės tarnyba 188704927, Gedimino pr. 19, LT-01103 Vilnius
<b>Dokumento pavadinimas (antraštė)</b>	DĖL SKLYPŲ RIBŲ PERSIDENGIMO IR KADASTRO ŽEMĖLAPIO PATIKSLINIMO (RYSKĖNŲ SEN.)
<b>Dokumento registracijos data ir numeris</b>	2022-05-12 Nr. 37SD-1211-(14.37.137 E.)
<b>Dokumento gavimo data ir dokumento gavimo registracijos numeris</b>	–
<b>Dokumento specifikacijos identifikavimo žymuo</b>	ADOC-V1.0
<b>Parašo paskirtis</b>	Pasirašymas
<b>Parašą sukūrusio asmens vardas, pavardė ir pareigos</b>	Linas Stankus, Skyriaus patarėjas, atliekantis skyriaus vedėjo funkcijas, Telšių skyrius
<b>Sertifikatas išduotas</b>	LINAS STANKUS, Nacionalinė žemės tarnyba prie Žemės ūkio ministerijos LT
<b>Parašo sukūrimo data ir laikas</b>	2022-05-12 15:39:27 (GMT+03:00)
<b>Parašo formatas</b>	XAdES-T
<b>Laiko žymoje nurodytas laikas</b>	2022-05-12 15:39:28 (GMT+03:00)
<b>Informacija apie sertifikavimo paslaugų teikėją</b>	ADIC CA-A, Asmens dokumentu israsymo centras prie LR VRM LT
<b>Sertifikato galiojimo laikas</b>	2020-07-20 10:10:27 – 2023-07-20 10:10:27
<b>Informacija apie būdus, naudotus metaduomenų vientisumui užtikrinti</b>	"Registravimas" paskirties metaduomenų vientisumas užtikrintas naudojant "RCSC IssuingCA, VI Registru centras - i.k. 124110246 LT" išduotą sertifikatą "Dokumentų valdymo sistema NŽT DVS, Nacionalinė žemės tarnyba prie Žemės ūkio ministerijos, į.k. 188704927 LT", sertifikatas galioja nuo 2021-12-20 09:37:35 iki 2024-12-19 09:37:35
<b>Pagrindinio dokumento priedų skaičius</b>	–
<b>Pagrindinio dokumento pridedamų dokumentų skaičius</b>	–
<b>Pridedamo dokumento sudarytojas (-ai)</b>	–
<b>Pridedamo dokumento pavadinimas (antraštė)</b>	–
<b>Pridedamo dokumento registracijos data ir numeris</b>	–
<b>Programinės įrangos, kuria naudojantis sudarytas elektroninis dokumentas, pavadinimas</b>	Dokumentų valdymo sistema NŽT DVS, versija 3.5.43
<b>Informacija apie elektroninio dokumento ir elektroninio (-ių) parašo (-ų) tikrinimą (tikrinimo data)</b>	Atitinka specifikacijos keliamus reikalavimus. Visi dokumente esantys elektroniniai parašai galioja (2022-05-12 15:49:14)
<b>Paieškos nuoroda</b>	–
<b>Papildomi metaduomenys</b>	Nuorašą suformavo 2022-05-12 15:49:14 Dokumentų valdymo sistema NŽT DVS





**NACIONALINĖS ŽEMĖS TARNYBOS  
PRIE ŽEMĖS ŪKIO MINISTERIJOS  
TELŠIŲ SKYRIUS**

UAB „Inžinerija LT“  
Klaipėdos g. 15, Kretingalė  
96332 Klaipėdos r. sav.

2022-05-\_\_\_\_\_ Nr. \_\_\_\_\_  
Į 2022-05-06 \_\_\_\_\_ Nr. PRAŠYMA

**DĖL RIBŲ PERSIDENGIMO IR PATIKSLINIMO KADASTRO ŽEMĖLAPYJE**

Nacionalinės žemės tarnybos prie Žemės ūkio ministerijos Telšių skyrius (toliau – Telšių skyrius) išnagrinėjo Jūsų 2022-05-06 gautą prašymą dėl žemės sklypo ribų persidengimo bei kadastro žemėlapyje patikslinimo.

Informuojame, kad žemės sklypo, kurio kadastro Nr. 7835/0002:523 (unikalus Nr. 4400-3853-4557) ribos nekilnojamojo turto kadastro žemėlapyje pažymėtos žemės sklypui atliekant kadastrinius matavimus yra tikslios.

Žemės sklypo kadastro Nr. 7835/0002:121 (unikalus Nr. 7835-0002-0121) ribos kadastro žemėlapyje pažymėtos netiksliai, kadangi atliekant kadastrinius matavimus gretimam žemės sklypui kadastro Nr. 7835/0002:523 (unikalus Nr. 4400-3853-4557) buvo nustatyta, kad žemės sklypo kadastro Nr. 7835/0002:121 (unikalus Nr. 7835-0002-0121) planas parengtas netiksliai ir turi būti tikslinamas (pridedama 2015-08-03 NŽT Telšių skyriaus išvada Nr. 37IŽ-78-(14.37.111.)).

Papildomai informuojame, kad už privačios nuosavybės teise valdomo žemės sklypo kadastro Nr. 7835/0002:121 plano ir ribų patikslinimą yra atsakingas žemės sklypo savininkas, turintis teisę kreiptis į matininką, turintį teisę atlikti kadastro duomenų nustatymo darbus.

Šis raštas gali būti skundžiamas Nacionalinės žemės tarnybos prie Žemės ūkio ministerijos direktoriui Išankstinio ginčų nagrinėjimo Nacionalinėje žemės tarnyboje prie Žemės ūkio ministerijos ne teismo tvarka taisyklių, patvirtintų Nacionalinės žemės tarnybos prie Žemės ūkio ministerijos direktoriaus 2010 m. rugsėjo 7 d. įsakymu Nr. 1P-90 „Dėl Išankstinio ginčų nagrinėjimo Nacionalinėje žemės tarnyboje prie Žemės ūkio ministerijos ne teismo tvarka taisyklių patvirtinimo“, nustatyta tvarka.

PRIDEDAMA. 2015-08-03 NŽT Telšių skyriaus išvados kopija, 1 lapas.

Skyriaus patarėjas,  
atliekantis skyriaus vedėjo funkcijas

Linus Stankus

Saulius Bumblauskas, tel. 8 706 85993, el. p. [saulius.bumblauskas@nzt.lt](mailto:saulius.bumblauskas@nzt.lt)

Biudžetinė įstaiga  
Gedimino pr. 19,  
01103 Vilnius  
<http://www.nzt.lt>

Respublikos g. 32, 87333  
Telšiai  
Tel. 8 706 85 983  
Faks. 8 706 86 991  
El. paštas [telsiai@nzt.lt](mailto:telsiai@nzt.lt)

Duomenys kaupiami ir  
saugomi Juridinių  
asmenų registre  
Kodas 188704927





<b>DETALŪS METADUOMENYS</b>	
<b>Dokumento sudarytojas (-ai)</b>	Nacionalinė žemės tarnyba 188704927, Gedimino pr. 19, LT-01103 Vilnius
<b>Dokumento pavadinimas (antraštė)</b>	DĖL RIBŲ PERSIDENGIMO IR PATIKSLINIMO KADASTRO ŽEMĖLAPYJE
<b>Dokumento registracijos data ir numeris</b>	2022-05-17 Nr. 37SD-1245-(14.37.137 E.)
<b>Dokumento gavimo data ir dokumento gavimo registracijos numeris</b>	–
<b>Dokumento specifikacijos identifikavimo žymuo</b>	ADOC-V1.0
<b>Parašo paskirtis</b>	Pasirašymas
<b>Parašą sukūrusio asmens vardas, pavardė ir pareigos</b>	Linas Stankus, Skyriaus patarėjas, atliekantis skyriaus vedėjo funkcijas, Telšių skyrius
<b>Sertifikatas išduotas</b>	LINAS STANKUS, Nacionalinė žemės tarnyba prie Žemės ūkio ministerijos LT
<b>Parašo sukūrimo data ir laikas</b>	2022-05-17 08:37:19 (GMT+03:00)
<b>Parašo formatas</b>	XAdES-T
<b>Laiko žymoje nurodytas laikas</b>	2022-05-17 08:37:31 (GMT+03:00)
<b>Informacija apie sertifikavimo paslaugų teikėją</b>	ADIC CA-A, Asmens dokumentu israsymo centras prie LR VRM LT
<b>Sertifikato galiojimo laikas</b>	2020-07-20 10:10:27 – 2023-07-20 10:10:27
<b>Informacija apie būdus, naudotus metaduomenų vientisumui užtikrinti</b>	"Registravimas" paskirties metaduomenų vientisumas užtikrintas naudojant "RCSC IssuingCA, VI Registru centras - i.k. 124110246 LT" išduotą sertifikatą "Dokumentų valdymo sistema NŽT DVS, Nacionalinė žemės tarnyba prie Žemės ūkio ministerijos, i.k. 188704927 LT", sertifikatas galioja nuo 2021-12-20 09:37:35 iki 2024-12-19 09:37:35
<b>Pagrindinio dokumento priedų skaičius</b>	1
<b>Pagrindinio dokumento pridedamų dokumentų skaičius</b>	–
<b>Pridedamo dokumento sudarytojas (-ai)</b>	–
<b>Pridedamo dokumento pavadinimas (antraštė)</b>	–
<b>Pridedamo dokumento registracijos data ir numeris</b>	–
<b>Programinės įrangos, kuria naudojantis sudarytas elektroninis dokumentas, pavadinimas</b>	Dokumentų valdymo sistema NŽT DVS, versija 3.5.43
<b>Informacija apie elektroninio dokumento ir elektroninio (-ių) parašo (-ų) tikrinimą (tikrinimo data)</b>	Atitinka specifikacijos keliamus reikalavimus. Visi dokumente esantys elektroniniai parašai galioja (2022-05-17 09:03:39)
<b>Paieškos nuoroda</b>	–
<b>Papildomi metaduomenys</b>	Nuorašą suformavo 2022-05-17 09:03:40 Dokumentų valdymo sistema NŽT DVS





**NACIONALINĖS ŽEMĖS TARNYBOS  
PRIE ŽEMĖS ŪKIO MINISTERIJOS  
TELŠIŲ SKYRIUS**

UAB „Inžinerija LT“  
Klaipėdos g. 15, Kretingalė  
96332 Klaipėdos r. sav.

2022-05-\_\_\_\_\_ Nr. \_\_\_\_\_  
Į 2022-05-06 \_\_\_\_\_ Nr. PRAŠYMA

**DĖL RIBŲ PERSIDENGIMO IR PATIKSLINIMO KADASTRO ŽEMĖLAPYJE**

Nacionalinės žemės tarnybos prie Žemės ūkio ministerijos Telšių skyrius (toliau – Telšių skyrius) išnagrinėjo Jūsų 2022-05-06 gautą prašymą dėl žemės sklypo ribų persidengimo bei kadastro žemėlapyje patikslinimo.

Informuojame, kad žemės sklypo, kurio unikalus Nr. 7885-0001-0002 ribos nekilnojamojo turto kadastro žemėlapyje pažymėtos žemės sklypui atliekant kadastrinius matavimus yra tikslios.

Žemės sklypo unikalus Nr.4400-0220-2719 ribos kadastro žemėlapyje pažymėtos netiksliai, kadangi atliekant kadastrinius matavimus gretimam žemės sklypui unikalus Nr. 7885-0001-0002 buvo nustatyta, kad žemės sklypo unikalus Nr. 4400-0220-2719 planas parengtas netiksliai ir turi būti tikslinamas.

Papildomai informuojame, kad už privačios nuosavybės teise valdomo žemės sklypo unikalus Nr. 4400-0220-2719 plano ir ribų patikslinimą yra atsakingas žemės sklypo savininkas, turintis teisę kreiptis į matininką, turintį teisę atlikti kadastro duomenų nustatymo darbus.

Šis raštas gali būti skundžiamas Nacionalinės žemės tarnybos prie Žemės ūkio ministerijos direktoriui Išankstinio ginčų nagrinėjimo Nacionalinėje žemės tarnyboje prie Žemės ūkio ministerijos ne teismo tvarka taisyklių, patvirtintų Nacionalinės žemės tarnybos prie Žemės ūkio ministerijos direktoriaus 2010 m. rugsėjo 7 d. įsakymu Nr. 1P-90 „Dėl Išankstinio ginčų nagrinėjimo Nacionalinėje žemės tarnyboje prie Žemės ūkio ministerijos ne teismo tvarka taisyklių patvirtinimo“, nustatyta tvarka.

Skyriaus patarėjas,  
atliekantis skyriaus vedėjo funkcijas

Linus Stankus

Gintautas Aponavičius, tel. 8 706 85 992, el. p. [gintautas.aponavicius@nzt.lt](mailto:gintautas.aponavicius@nzt.lt)

Biudžetinė įstaiga  
Gedimino pr. 19,  
01103 Vilnius  
<http://www.nzt.lt>

Respublikos g. 32, 87333  
Telšiai  
Tel. 8 706 85 983  
Faks. 8 706 86 991  
El. paštas [telsiai@nzt.lt](mailto:telsiai@nzt.lt)

Duomenys kaupiami ir  
saugomi Juridinių  
asmenų registre  
Kodas 188704927





<b>DETALŪS METADUOMENYS</b>	
<b>Dokumento sudarytojas (-ai)</b>	Nacionalinė žemės tarnyba 188704927, Gedimino pr. 19, LT-01103 Vilnius
<b>Dokumento pavadinimas (antraštė)</b>	DĖL RIBŲ PERSIDENGIMO IR PATIKSLINIMO KADASTRO ŽEMĖLAPYJE
<b>Dokumento registracijos data ir numeris</b>	2022-05-20 Nr. 37SD-1297-(14.37.137 E.)
<b>Dokumento gavimo data ir dokumento gavimo registracijos numeris</b>	–
<b>Dokumento specifikacijos identifikavimo žymuo</b>	ADOC-V1.0
<b>Parašo paskirtis</b>	Pasirašymas
<b>Parašą sukūrusio asmens vardas, pavardė ir pareigos</b>	Linas Stankus, Skyriaus patarėjas, atliekantis skyriaus vedėjo funkcijas, Telšių skyrius
<b>Sertifikatas išduotas</b>	LINAS STANKUS, Nacionalinė žemės tarnyba prie Žemės ūkio ministerijos LT
<b>Parašo sukūrimo data ir laikas</b>	2022-05-20 08:05:38 (GMT+03:00)
<b>Parašo formatas</b>	XAdES-T
<b>Laiko žymoje nurodytas laikas</b>	2022-05-20 08:05:57 (GMT+03:00)
<b>Informacija apie sertifikavimo paslaugų teikėją</b>	ADIC CA-A, Asmens dokumentu israsymo centras prie LR VRM LT
<b>Sertifikato galiojimo laikas</b>	2020-07-20 10:10:27 – 2023-07-20 10:10:27
<b>Informacija apie būdus, naudotus metaduomenų vientisumui užtikrinti</b>	"Registravimas" paskirties metaduomenų vientisumas užtikrintas naudojant "RCSC IssuingCA, VI Registru centras - i.k. 124110246 LT" išduotą sertifikatą "Dokumentų valdymo sistema NŽT DVS, Nacionalinė žemės tarnyba prie Žemės ūkio ministerijos, i.k. 188704927 LT", sertifikatas galioja nuo 2021-12-20 09:37:35 iki 2024-12-19 09:37:35
<b>Pagrindinio dokumento priedų skaičius</b>	–
<b>Pagrindinio dokumento pridedamų dokumentų skaičius</b>	–
<b>Pridedamo dokumento sudarytojas (-ai)</b>	–
<b>Pridedamo dokumento pavadinimas (antraštė)</b>	–
<b>Pridedamo dokumento registracijos data ir numeris</b>	–
<b>Programinės įrangos, kuria naudojantis sudarytas elektroninis dokumentas, pavadinimas</b>	Dokumentų valdymo sistema NŽT DVS, versija 3.5.43
<b>Informacija apie elektroninio dokumento ir elektroninio (-ių) parašo (-ų) tikrinimą (tikrinimo data)</b>	Atitinka specifikacijos keliamus reikalavimus. Visi dokumente esantys elektroniniai parašai galioja (2022-05-20 08:06:43)
<b>Paieškos nuoroda</b>	–
<b>Papildomi metaduomenys</b>	Nuorašą suformavo 2022-05-20 08:06:43 Dokumentų valdymo sistema NŽT DVS



**3 lentelė. Žemės sklypų, kurie patenka į Planu tikslinamas ir nustatomas magistralinių dujotiekių ir susijusios infrastruktūros apsaugos zonas, duomenys**

Eil. Nr.	Savivaldybė	Žemės sklypo kadastrinis numeris	Žemės sklypo unikalus numeris	Žemės sklypo adresas
1.	Telšių r.	7890/0001:363	4400-3536-5682	Telšių r. sav., Žarėnų sen., Klaišių k.
2.	Telšių r.	7890/0001:361	4400-3536-5536	Telšių r. sav., Žarėnų sen., Klaišių k.
3.	Telšių r.	7890/0001:128	7890-0001-0128	Telšių r. sav., Žarėnų sen., Klaišių k.
4.	Telšių r.	7890/0001:62	7890-0001-0062	Telšių r. sav., Žarėnų sen., Klaišių k.
5.	Telšių r.	7890/0001:347	4400-2673-7446	Telšių r. sav., Žarėnų sen., Klaišių k.
6.	Telšių r.	7890/0001:108	7890-0001-0108	Telšių r. sav., Žarėnų sen., Klaišių k.
7.	Telšių r.	7890/0001:352	4400-2810-8916	Telšių r. sav., Žarėnų sen., Ariškės k.
8.	Telšių r.	7890/0002:30	7890-0002-0030	Telšių r. sav., Žarėnų sen., Saušilio k.
9.	Telšių r.	7890/0002:7	7890-0002-0007	Telšių r. sav., Žarėnų sen., Užminijų I k. 11
10.	Telšių r.	7890/0002:121	4400-0542-9176	Telšių r. sav., Žarėnų sen., Užminijų I k.
11.	Telšių r.	7890/0002:101	4400-0313-7968	Telšių r. sav., Žarėnų sen., Užminijų I k.
12.	Telšių r.	7890/0002:92	4400-0181-7090	Telšių r. sav., Žarėnų sen., Užminijų I k.
13.	Telšių r.	7890/0002:65	7890-0002-0065	Telšių r. sav., Žarėnų sen., Užminijų I k.
14.	Telšių r.	7890/0002:144	4400-1608-7900	Telšių r. sav., Žarėnų sen., Užminijų I k.
15.	Telšių r.	7890/0002:21	7890-0002-0021	Telšių r. sav., Žarėnų sen., Užminijų I k.
16.	Telšių r.	7890/0001:316	4400-1508-1477	Telšių r. sav., Žarėnų sen., Klaišių k.
17.	Telšių r.	7890/0001:183	4400-0415-2181	Telšių r. sav., Žarėnų sen., Klaišių k.
18.	Telšių r.	7890/0001:190	4400-0445-1605	Telšių r. sav., Žarėnų sen., Ariškės k.
19.	Telšių r.	7890/0001:259	4400-0669-8628	Telšių r. sav., Žarėnų sen., Ariškės k.
20.	Telšių r.	7890/0001:275	4400-0734-4087	Telšių r. sav., Žarėnų sen., Ariškės k.
21.	Telšių r.	7890/0002:146	4400-1753-2848	Telšių r. sav., Žarėnų sen., Užminijų I k.
22.	Telšių r.	7890/0003:254	4400-0776-9537	Telšių r. sav., Žarėnų sen., Užminijų I k.
23.	Telšių r.	7890/0003:178	4400-0313-8612	Telšių r. sav., Žarėnų sen., Užminijų I k.
24.	Telšių r.	7890/0003:12	7890-0003-0012	Telšių r. sav., Žarėnų sen., Užminijų I k.
25.	Telšių r.	7890/0003:63	7890-0003-0063	Telšių r. sav., Žarėnų sen., Užminijų I k.
26.	Telšių r.	7890/0003:36	7890-0003-0036	Telšių r. sav., Žarėnų sen., Gailiškės k.



<b>Eil. Nr.</b>	<b>Savivaldybė</b>	<b>Žemės sklypo kadastrinis numeris</b>	<b>Žemės sklypo unikalus numeris</b>	<b>Žemės sklypo adresas</b>
27.	Telšių r.	7890/0003:274	4400-1491-1045	Telšių r. sav., Žarėnų sen., Gailiškės k.
28.	Telšių r.	7890/0003:5	7890-0003-0005	Telšių r. sav., Žarėnų sen., Kereliškės k.
29.	Telšių r.	7890/0003:134	7890-0003-0134	Telšių r. sav., Žarėnų sen., Pranckų k.
30.	Telšių r.	7890/0003:62	7890-0003-0062	Telšių r. sav., Žarėnų sen., Pranckų k.
31.	Telšių r.	7890/0003:293	4400-3366-8058	Telšių r. sav., Žarėnų sen., Kereliškės k.
32.	Telšių r.	7828/0004:15	7828-0004-0015	Telšių r. sav., Žarėnų sen., Pranckų k.
33.	Telšių r.	7828/0004:37	7828-0004-0037	Telšių r. sav., Žarėnų sen., Lelų k.
34.	Telšių r.	7828/0004:17	7828-0004-0017	Telšių r. sav., Žarėnų sen., Lelų k.
35.	Telšių r.	7860/0007:190	7860-0007-0190	Telšių r. sav., Ryškėnų sen., Gaubelių k.
36.	Telšių r.	7860/0007:140	7860-0007-0140	Telšių r. sav., Ryškėnų sen., Gaubelių k.
37.	Telšių r.	7860/0007:411	4400-3036-1563	Telšių r. sav., Ryškėnų sen., Gaubelių k.
38.	Telšių r.	7860/0007:424	4400-4431-1086	Telšių r. sav., Ryškėnų sen., Gaubelių k.
39.	Telšių r.	7860/0007:179	7860-0007-0179	Telšių r. sav., Ryškėnų sen., Gaubelių k.
40.	Telšių r.	7880/0001:136	7880-0001-0136	Telšių r. sav., Viešvėnų sen., Klibių k.
41.	Telšių r.	7880/0001:71	7880-0001-0071	Telšių r. sav., Viešvėnų sen., Klibių k.
42.	Telšių r.	7880/0001:301	4400-4425-0857	Telšių r. sav., Viešvėnų sen., Klibių k.
43.	Telšių r.	7880/0001:290	4400-4193-4660	Telšių r. sav., Viešvėnų sen., Klibių k.
44.	Telšių r.	7880/0001:278	4400-2066-2553	Telšių r. sav., Viešvėnų sen., Klibių k.
45.	Telšių r.	7880/0005:217	7880-0005-0217	Telšių r. sav., Viešvėnų sen., Klibių k.
46.	Telšių r.	7880/0005:186	7880-0005-0186	Telšių r. sav., Viešvėnų sen., Klibių k.
47.	Telšių r.	7880/0005:9	7880-0005-0009	Telšių r. sav., Viešvėnų sen., Klibių k.
48.	Telšių r.	7880/0005:3	7880-0005-0003	Telšių r. sav., Viešvėnų sen., Syderių k., Klibių g. 16
49.	Telšių r.	7880/0005:295	4400-1154-9525	Telšių r. sav., Viešvėnų sen., Syderių k.
50.	Telšių r.	7880/0005:5	7880-0005-0005	Telšių r. sav., Viešvėnų sen., Syderių k.
51.	Telšių r.	7880/0005:125	7880-0005-0125	Telšių r. sav., Viešvėnų sen., Syderių k.
52.	Telšių r.	7880/0005:124	7880-0005-0124	Telšių r. sav., Viešvėnų sen., Syderių k.
53.	Telšių r.	7880/0005:10	7880-0005-0010	Telšių r. sav., Viešvėnų sen., Syderių k.
54.	Telšių r.	7880/0005:87	7880-0005-0087	Telšių r. sav., Viešvėnų sen., Syderių k.



Eil. Nr.	Savivaldybė	Žemės sklypo kadastrinis numeris	Žemės sklypo unikalus numeris	Žemės sklypo adresas
55.	Telšių r.	7890/7001:7	4400-4084-9722	Telšių r. sav., Žarėnų sen., Saušilio k.
56.	Telšių r.	7880/0005:152	7880-0005-0152	Telšių r. sav., Viešvėnų sen., Jomantų k. 5
57.	Telšių r.	7880/0005:153	7880-0005-0153	Telšių r. sav., Viešvėnų sen., Jomantų k.
58.	Telšių r.	7880/0004:86	7880-0004-0086	Telšių r. sav., Viešvėnų sen., Jomantų k.
59.	Telšių r.	7880/0004:119	4400-1469-6416	Telšių r. sav., Viešvėnų sen., Jomantų k.
60.	Telšių r.	7880/0003:81	7880-0003-0081	Telšių r. sav., Viešvėnų sen., Jomantų k.
61.	Telšių r.	7880/0003:82	7880-0003-0082	Telšių r. sav., Viešvėnų sen., Jomantų k.
62.	Telšių r.	7863/0003:248	4400-1468-1611	Telšių r. sav., Viešvėnų sen., Mildagės k.
63.	Telšių r.	7875/0002:357	4400-3203-3406	Telšių r. sav., Upynos sen., Užpelkių k.
64.	Telšių r.	7875/0002:354	4400-3203-1855	Telšių r. sav., Upynos sen., Užpelkių k.
65.	Telšių r.	7875/0002:347	4400-3202-4450	Telšių r. sav., Upynos sen., Upynos k.
66.	Telšių r.	7875/0002:349	4400-3202-9848	Telšių r. sav., Upynos sen., Upynos k.
67.	Telšių r.	7875/0002:350	4400-3203-1233	Telšių r. sav., Upynos sen., Upynos k.
68.	Telšių r.	7875/0002:351	4400-3203-1344	Telšių r. sav., Upynos sen., Upynos k.
69.	Telšių r.	7875/0002:280	4400-0775-0487	Telšių r. sav., Upynos sen., Upynos k.
70.	Telšių r.	7875/0002:164	7875-0002-0164	Telšių r. sav., Upynos sen., Upynos k.
71.	Telšių r.	7875/0002:85	7875-0002-0085	Telšių r. sav., Upynos sen., Upynos k.
72.	Telšių r.	7875/0001:321	4400-3209-0188	Telšių r. sav., Upynos sen., Upynos k.
73.	Telšių r.	7875/0002:176	7875-0002-0176	Telšių r. sav., Upynos sen., Upynos k.
74.	Telšių r.	7875/0002:79	7875-0002-0079	Telšių r. sav., Upynos sen., Upynos k.
75.	Telšių r.	7875/0001:322	4400-3209-0378	Telšių r. sav., Upynos sen., Upynos k.
76.	Telšių r.	7875/0001:7	7875-0001-0007	Telšių r. sav., Upynos sen., Žeimuvėnų k., Žeimuvėnų g. 25
77.	Telšių r.	7875/0001:301	4400-1946-6428	Telšių r. sav., Upynos sen., Žeimuvėnų k.
78.	Telšių r.	7825/0004:18	7825-0004-0018	Telšių r. sav., Upynos sen., Vertelių k.
79.	Telšių r.	7825/0004:178	4400-3819-5372	Telšių r. sav., Upynos sen., Vertelių k.
80.	Telšių r.	7825/7001:2	4400-1554-9270	Telšių r. sav., Upynos sen., Kaunatavos k., Sodų g. 40
81.	Telšių r.	7825/0004:229	4400-3888-9122	Telšių r. sav., Upynos sen., Pakalniškių k.
82.	Telšių r.	7825/0004:213	4400-3877-4000	Telšių r. sav., Upynos sen., Pakalniškių k.



<b>Eil. Nr.</b>	<b>Savivaldybė</b>	<b>Žemės sklypo kadastrinis numeris</b>	<b>Žemės sklypo unikalus numeris</b>	<b>Žemės sklypo adresas</b>
83.	Telšių r.	7825/0004:230	4400-3891-1365	Telšių r. sav., Upynos sen., Pakalniškių k.
84.	Telšių r.	782/0004:236	4400-3896-4240	Telšių r. sav., Upynos sen., Pakalniškių k.
85.	Telšių r.	7825/0004:215	4400-3878-5027	Telšių r. sav., Upynos sen., Pakalniškių k.
86.	Telšių r.	7825/0005:117	4400-3876-0348	Telšių r. sav., Upynos sen., Vertelių k.
87.	Telšių r.	7835/0003:276	4400-3877-7736	Telšių r. sav., Luokės sen., Jonaičių k.
88.	Telšių r.	7835/0003:257	4400-3876-3750	Telšių r. sav., Luokės sen., Jonaičių k.
89.	Telšių r.	7835/0003:225	4400-3793-7347	Telšių r. sav., Luokės sen., Radžiukų k.
90.	Telšių r.	7835/0002:502	4400-3764-3402	Telšių r. sav., Luokės sen., Kulšikų k.
91.	Telšių r.	7835/0002:503	4400-3764-4643	Telšių r. sav., Luokės sen., Kulšikų k.
92.	Telšių r.	7835/0002:523	4400-3853-4557	Telšių r. sav., Luokės sen., Jucių k.
93.	Telšių r.	7835/0002:487	4400-3769-2596	Telšių r. sav., Luokės sen., Kulšikų k.
94.	Telšių r.	7835/0002:121	7835-0002-0121	Telšių r. sav., Luokės sen., Jucių k., Staniškės g. 9
95.	Telšių r.	7835/0002:526	4400-3855-1847	Telšių r. sav., Luokės sen., Jucių k., Staniškės g. 7
96.	Telšių r.	7835/0002:522	4400-3844-8869	Telšių r. sav., Luokės sen., Jucių k.
97.	Telšių r.	7835/0002:12	7835-0002-0012	Telšių r. sav., Luokės sen., Jucių k.
98.	Telšių r.	7835/0002:6	7835-0002-0006	Telšių r. sav., Luokės sen., Jucių k.
99.	Telšių r.	7835/0002:55	7835-0002-0055	Telšių r. sav., Luokės sen., Jucių k.
100.	Telšių r.	7868/0012:429	4400-0716-6746	Telšiai, Geležinkelio g. 24B
101.	Telšių r.	7868/0012:430	7805-0006-0050	Telšiai
102.	Telšių r.	7868/0012:431	7805-0006-0082	Telšiai, Geležinkelio g. 24C
103.	Telšių r.	7868/0012:421	7805-0006-0080	Telšiai
104.	Telšių r.	7868/0012:433	4400-0465-6126	Telšiai
105.	Telšių r.	7868/0012:467	4400-0989-3281	Telšiai
106.	Telšių r.	7868/0012:416	4400-0989-3016	Telšiai
107.	Telšių r.	7868/0012:406	7805-0006-0079	Telšiai
108.	Telšių r.	7868/0012:405	7805-0006-0110	Telšiai
109.	Telšių r.	7868/0012:418	7805-0006-0013	Telšiai
110.	Telšių r.	7868/0012:398	4400-3141-6436	Telšiai, Tryškių g. 73



Eil. Nr.	Savivaldybė	Žemės sklypo kadastrinis numeris	Žemės sklypo unikalus numeris	Žemės sklypo adresas
111.	Telšių r.	7805/7001:2	4400-2290-1597	Telšių r. sav., Telšių r. sav. teritorija
112.	Telšių r.	7805/0006:172	4400-0464-6128	Telšių r. sav., Degaičių sen., Dimaičių k.
113.	Telšių r.	7805/0006:66	7805-0006-0066	Telšių r. sav., Degaičių sen., Dimaičių k.
114.	Telšių r.	7885/0001:52	7885-0001-0052	Telšių r. sav., Degaičių sen., Dimaičių k.
115.	Telšių r.	7885/0001:49	7885-0001-0049	Telšių r. sav., Degaičių sen., Dimaičių k.
116.	Telšių r.	7885/0001:10	7885-0001-0010	Telšių r. sav., Viešvėnų sen., Paežerės k., Luokės g. 109
117.	Telšių r.	7885/0001:176	7885-0001-0176	Telšių r. sav., Viešvėnų sen., Paežerės k.
118.	Telšių r.	7885/0001:3	7885-0001-0003	Telšių r. sav., Viešvėnų sen., Rainių k.
119.	Telšių r.	7885/0001:335	4400-0406-1941	Telšių r. sav., Viešvėnų sen., Rainių k.
120.	Telšių r.	7885/0001:172	7885-0001-0172	Telšių r. sav., Viešvėnų sen., Paežerės k.
121.	Telšių r.	7868/0022:274	4400-0774-4536	Telšiai
122.	Telšių r.	7868/0022:278	7885-0001-0002	Telšiai
123.	Telšių r.	7868/0022:132	4400-0915-9486	Telšiai
124.	Telšių r.	7868/0022:289	7885-0002-0006	Telšiai, Ramunės Sodų 2-oji g. 86
125.	Telšių r.	7885/0001:292	4400-0190-4716	Telšių r. sav., Viešvėnų sen., Rainių k.
126.	Telšių r.	7868/0022:333	4400-2611-1453	Telšiai, Ramunės Sodų 2-oji g. 88
127.	Telšių r.	7868/0022:205	4400-0786-9332	Telšiai
128.	Telšių r.	7885/0001:29	7885-0001-0029	Telšių r. sav., Viešvėnų sen., Rainių k., Telšių g. 2V
129.	Telšių r.	7885/0001:156	7885-0001-0156	Telšių r. sav., Viešvėnų sen., Rainių k.
130.	Telšių r.	7885/0004:189	4400-0333-7871	Telšių r. sav., Viešvėnų sen., Vabalių k.
131.	Telšių r.	7885/0004:164	4400-0128-8633	Telšių r. sav., Viešvėnų sen., Vabalių k.
132.	Telšių r.	7885/0004:178	4400-0216-2745	Telšių r. sav., Viešvėnų sen., Vabalių k.
133.	Telšių r.	7885/0004:205	4400-0390-8163	Telšių r. sav., Viešvėnų sen., Vabalių k.
134.	Telšių r.	7885/0004:140	7885-0004-0140	Telšių r. sav., Viešvėnų sen., Vabalių k.
135.	Telšių r.	7885/0007:20	7885-0007-0020	Telšių r. sav., Viešvėnų sen., Sakalų II k.
136.	Telšių r.	7885/0007:117	4400-0151-6094	Telšių r. sav., Viešvėnų sen., Sakalų II k.
137.	Telšių r.	7885/0007:159	4400-0774-4014	Telšių r. sav., Viešvėnų sen., Sakalų II k.
138.	Telšių r.	7885/0007:133	4400-0225-7574	Telšių r. sav., Viešvėnų sen., Sakalų II k.



Eil. Nr.	Savivaldybė	Žemės sklypo kadastrinis numeris	Žemės sklypo unikalus numeris	Žemės sklypo adresas
139.	Telšių r.	7885/0007:21	7885-0007-0021	Telšių r. sav., Viešvėnų sen., Sakalų II k.
140.	Telšių r.	7885/0007:24	7885-0007-0024	Telšių r. sav., Viešvėnų sen., Sakalų II k.
141.	Telšių r.	7885/0007:8	7885-0007-0008	Telšių r. sav., Viešvėnų sen., Sakalų II k.
142.	Telšių r.	7880/0001:325	4400-5638-9787	Telšių r. sav., Viešvėnų sen., Getautės k.
143.	Telšių r.	7880/0001:267	4400-2023-2744	Telšių r. sav., Viešvėnų sen., Getautės k.
144.	Telšių r.	7880/0001:176	4400-0050-0432	Telšių r. sav., Viešvėnų sen., Getautės k.
145.	Telšių r.	7880/0001:5	7880-0001-0005	Telšių r. sav., Viešvėnų sen., Getautės k.
146.	Telšių r.	7880/0001:6	7880-0001-0006	Telšių r. sav., Viešvėnų sen., Getautės k.
147.	Telšių r.	7880/0001:9	7880-0001-0009	Telšių r. sav., Viešvėnų sen., Kungių k. 3
148.	Telšių r.	7880/0001:121	7880-0001-0121	Telšių r. sav., Viešvėnų sen., Kungių k.
149.	Telšių r.	7880/0001:61	7880-0001-0061	Telšių r. sav., Viešvėnų sen., Kungių k.
150.	Telšių r.	7880/7001:2	4400-2290-1742	Telšių r. sav., Telšių r. sav. teritorija
151.	Telšių r.	7880/0005:201	7880-0001-0040	Telšių r. sav., Viešvėnų sen., Kungių k. 5
152.	Telšių r.	7880/0005:243	4400-0406-1774	Telšių r. sav., Viešvėnų sen., Vembūtų k.
153.	Telšių r.	7880/0005:86	7880-0005-0086	Telšių r. sav., Viešvėnų sen., Dargvainių k.
154.	Telšių r.	7880/0005:11	7880-0005-0011	Telšių r. sav., Viešvėnų sen., Dargvainių k.
155.	Telšių r.	7880/0005:107	7880-0005-0107	Telšių r. sav., Viešvėnų sen., Dargvainių k.
156.	Telšių r.	7880/0005:83	7880-0005-0083	Telšių r. sav., Viešvėnų sen., Jomantų k.
157.	Telšių r.	7880/0005:69	7880-0005-0069	Telšių r. sav., Viešvėnų sen., Jomantų k.
158.	Telšių r.	7835/0001:105	7835-0001-0105	Telšių r. sav., Luokės sen., Jokšų k.
159.	Telšių r.	7835/0001:70	7835-0001-0070	Telšių r. sav., Luokės sen., Jokšų k.
160.	Telšių r.	7835/7001:2	4400-2125-1040	Telšių r. sav., Telšių r. sav. teritorija
161.	Telšių r.	7868/0012:425	7805-0006-0081	Telšiai
162.	Telšių r.	7880/0001:324	4400-5638-9121	Telšių r. sav., Viešvėnų sen., Getautės k.
163.	Telšių r.	7868/0012:428	7805-0006-0056	Telšiai
164.	Telšių r.	7880/0005:315	4400-5838-1576	Telšių r. sav., Viešvėnų sen., Dargvainių k.