



LIETUVOS RESPUBLIKOS ENERGETIKOS MINISTRAS

ĮSAKYMAS

**DĖL ELEKTRŪNŲ SAVIVALDYBĖS TERITORIJOJE ESANČIŲ MAGISTRALINIŲ
DUJOTIEKIŲ IR SUSIJUSIOS INFRASTRUKTŪROS APSAUGOS ZONŲ PLANO
PATVIRTINIMO**

2024 m.

d. Nr.

Vilnius

Vadovaudamasis Lietuvos Respublikos specialiųjų žemės naudojimo sąlygų įstatymo 6 straipsnio 1 dalies 6 punktu, 9 straipsnio 3 dalimi, 141 straipsnio 3 dalimi, įgyvendindamas Lietuvos Respublikos Vyriausybės 2019 m. gruodžio 11 d. nutarimo Nr. 1248 „Dėl Lietuvos Respublikos specialiųjų žemės naudojimo sąlygų įstatymo įgyvendinimo“ 2.3 papunktį, vykdydamas Elektros tinklų, magistralinių dujotiekių ir naftotiekių (produktotiekių), skirstomųjų dujotiekių, šilumos perdavimo tinklų apsaugos zonų, magistralinių dujotiekių vietovės klasių teritorijų planų rengimo (nerengiant teritorijų planavimo dokumento ar žemės valdos projekto) ir tvirtinimo tvarkos aprašo, patvirtinto Lietuvos Respublikos energetikos ministro 2020 m. spalio 13 d. įsakymu Nr. 1-339 „Dėl Elektros tinklų, magistralinių dujotiekių ir naftotiekių (produktotiekių), skirstomųjų dujotiekių, šilumos perdavimo tinklų apsaugos zonų, magistralinių dujotiekių vietovės klasių teritorijų planų rengimo (nerengiant teritorijų planavimo dokumento ar žemės valdos projekto) ir tvirtinimo tvarkos aprašo patvirtinimo“, 18 punktą ir atsižvelgdamas į valstybės įmonės Registrų centro, atstovaujančios AB „Amber Grid“ pagal 2024 m. liepos 15 d. įgaliojimą Nr. 9-71, 2024 m. spalio 3 d. prašymą Nr. S-23187 (1.4 E) „Prašymas organizuoti plano patvirtinimą“:

1. T v i r t i n u Elektrėnų savivaldybės teritorijoje esančių magistralinių dujotiekių ir susijusios infrastruktūros apsaugos zonų planą (pridedama).

2. N u s t a t a u, kad šis įsakymas ir Elektrėnų savivaldybės teritorijoje esančių magistralinių dujotiekių ir susijusios infrastruktūros apsaugos zonų planas skelbiami AB „Amber Grid“ interneto svetainėje www.ambergrid.lt.

Laikinais einantis energetikos ministro pareigas

Dainius Kreivys

PATVIRTINTA

Lietuvos Respublikos energetikos ministro
2024 m. d. įsakymu Nr.

ELEKTRŪNŲ SAVIVALDYBĖS TERITORIJOJE ESANČIŲ MAGISTRALINIŲ DUJOTIEKIŲ IR SUSIJUSIOS INFRASTRUKTŪROS APSAUGOS ZONŲ PLANAS

ĮVADAS

Plano pavadinimas – Elektrėnų savivaldybės teritorijoje esančių magistralinių dujotiekių ir susijusios infrastruktūros apsaugos zonų planas (toliau – **Planas**).

Plano objektai:

1. Magistralinio dujotiekio vamzdynas Vilnius - Kaunas, kurio unikalus Nr. 4400-3154-7250 (statybos pabaigos metai 1962, rekonstravimo pabaigos metai 2020);
2. Magistralinio dujotiekio vamzdynas lupingas į Jonavos DSS, kurio unikalus Nr. 4400-3154-7161, (statybos pabaigos metai 1971, rekonstravimo pabaigos metai 2023);
3. Magistralinio dujotiekio vamzdyno jungtis tarp Lenkijos ir Lietuvos, kurio unikalus Nr. 4400-5605-9390, (statybos pabaigos metai 2021);
4. Magistralinio dujotiekio vamzdyno atšaka į Elektrėnų DSS, kurio unikalus Nr. 1399-8004-1018, (statybos pabaigos metai 1962, rekonstravimo pabaigos metai 2020);
5. Magistralinio dujotiekio vamzdynas Vilnius-Kaliningradas, kurio unikalus Nr. 4400-2538-4616, (statybos pabaigos metai 1981);
6. Magistralinio dujotiekio vamzdynas Minskas-Vilnius-Vievis, kurio unikalus Nr. 4400-2511-2412, (statybos pabaigos metai 1989, rekonstravimo pabaigos metai 2022);
7. Magistralinio dujotiekio vamzdyno atšaka į Vievio DSS, kurio unikalus Nr. 1399-8004-0016, (statybos pabaigos metai 1967, rekonstravimo pabaigos metai 2023);
8. Pastatas - Dujų skirstymo stotis, kurios unikalūs Nr. 4296-6000-1013, 4296-6000-1035 (statybos pabaigos metai 1966; 2002);
9. Pastatas - Dujų skirstymo stotis, kurio unikalus Nr. 4400-6091-6410 (statybos pabaigos metai 2023);
10. Kita susijusi infrastruktūra (elektros tinklai (įskaitant katodinės apsaugos) (toliau – **susijusi infrastruktūra**).

1. Plano inicijavimo pagrindai, tikslas ir uždaviniai:

Plano teritorija – Planas rengiamas magistralinio dujotiekio (toliau – **MD**) ir susijusios infrastruktūros objektams, esantiems Elektrėnų savivaldybės Gilučių, Kietaviškių, Vievio, Elektrėnų ir Kazokiškių seniūnijų teritorijose.

Plano iniciatorius – AB „Amber Grid“, Laisvės pr. 10, Vilnius LT-04215, tel. +370 5 236 0855, el. paštas info@ambergrid.lt, interneto svetainė <https://www.ambergrid.lt/>). Už šio plano sprendinių rengimo vykdymą atsakingas asmuo – vyresnioji inžinierė Rūta Bastikaitienė, tel. +370 640 42750, el. paštas r.bastikaitiene@ambergrid.lt.

Plano rengėjas – VĮ „Registru centras“ kontaktinė informacija: Studentų g. 39, Vilnius; tel. +370 5 2688262, el. paštas info@registrucentras.lt, interneto svetainė www.registrucentras.lt, kontaktinis asmuo – Komercinių paslaugų skyriaus Vakarų Lietuvos 1 grupės vadovas – Evaldas Lukša, tel. +370 659 13447, el. paštas Evaldas.Luksa@registrucentras.lt.

Už Plano sprendinių rengimą atsakingas asmuo – Komercinių paslaugų skyriaus Vakarų Lietuvos 1 grupės vadovas – Evaldas Lukša, tel. +370 659 13447, el. paštas Evaldas.Luksa@registrucentras.lt.

Plano rengimo pagrindas – AB „Amber Grid“ ir VĮ „Registru centras“ 2024 m. sausio 9 d. paslaugų pirkimo – pardavimo sutartis Nr. 686899/KPS-168 (9.22 E).

Plano tikslas – parengti Elektrėnų savivaldybės teritorijoje esančių MD ir susijusios infrastruktūros apsaugos zonų planą (nerengiant teritorijų planavimo dokumento ar žemės valdos projekto).

Plano rengėjas yra atsakingas už tinkamą apsaugos zonų nurodymą ir šių apsaugos zonų pažymėjimą plane.

Teisinis pagrindas. Planas rengiamas vadovaujantis:

1. Lietuvos Respublikos (toliau – **LR**) specialiųjų žemės naudojimo sąlygų įstatymu (toliau – **SŽNS įstatymas**);
2. LR žemės įstatymu;
3. LR miškų įstatymu;
4. LR nekilnojamojo turto kadastro įstatymu;
5. LR nekilnojamojo turto kadastro nuostatais (toliau – **Nekilnojamojo turto kadastro nuostatai**);
6. LR nekilnojamojo turto registro įstatymu;
7. LR nekilnojamojo turto registro nuostatais;
8. LR energetikos ministro 2020 m. spalio 13 d. įsakymu Nr. 1-339 patvirtintu Elektros tinklų, magistralinių dujotiekių ir naftotiekių (produktotiekių), skirstomųjų dujotiekių, šilumos perdavimo tinklų apsaugos zonų, magistralinių dujotiekių vietovės klasių teritorijų planų rengimo

(nerengiant teritorijų planavimo dokumento ar žemės valdos projekto) ir tvirtinimo tvarkos aprašu (toliau – **Tvarkos aprašas**);

9. LR Vyriausybės 2020 m. balandžio 1 d. nutarimu Nr. 339 patvirtinta Kompensacijos dėl specialiųjų žemės naudojimo sąlygų taikymo LR specialiųjų žemės naudojimo sąlygų įstatyme nurodytose teritorijose, nustatytose tenkinant viešąjį interesą, apskaičiavimo ir išmokėjimo metodika (toliau – **Metodika**);

10. LR aplinkos ministro 2024 m. sausio 18 d. įsakymu Nr. D1-21 „Dėl Teritorijų, kuriose taikomos specialiosios žemės naudojimo sąlygos, erdvinių duomenų rinkinio specifikacijos patvirtinimo“ (toliau – **Specifikacija**);

11. kitais teisės aktų reikalavimais.

1. PLANO RENGIMAS

Remiantis Tvarkos aprašo 2 punkto nuostatomis, Planas rengiamas ir objektų apsaugos zonos jame nustatomos nerengiant teritorijų planavimo dokumento ar žemės valdos projekto tenkinant viešąjį interesą pagal SŽNS įstatymo 7 straipsnio 3 dalį, kai žemės savininkų ir/ar valstybinės bei savivaldybių žemės patikėtinių sutikimai neprivalomai ir objektų apsaugos zonos nustatomos MD bei susijusiai infrastruktūrai. Vadovaujantis Tvarkos aprašo 4 punkto nuostatomis, rengiamas vienas Planas tarpusavyje susijusiems skirtingų rūšių objektams, kadangi plano iniciatorius yra tas pats asmuo.

Plano iniciatorius – Lietuvos gamtinių dujų perdavimo sistemos operatorius, atsakingas už gamtinių dujų perdavimą (transportavimą aukšto slėgio vamzdynais) sistemos naudotojams, gamtinių dujų infrastruktūros eksploatavimą, priežiūrą ir plėtojimą, veikiantis pagal Valstybinės energetikos reguliavimo tarybos 2015-04-10 išduotą gamtinių dujų perdavimo veiklos licenciją Nr. L2-3 (GDP). Vadovaujantis SŽNS įstatymo nuostatomis, turi pareigą atlikti žymas, registruoti MD ir susijusios infrastruktūros objektų, įrengtų iki SŽNS įstatymo įsigaliojimo dienos, apsaugos zonas Nekilnojamojo turto registre (toliau – **NTR**) ir Nekilnojamojo turto kadastre (toliau – **NTK**). Planas rengiamas Plano iniciatoriaus sprendimu.

Į Plano sprendinius neįtraukiami kitų MD įrenginių ir statinių (stočių, uždarymo įtaisų, valymo ir diagnostavimo įtaisų paleidimo ir priėmimo kamerų, išskyrus katodinius apsaugos įrenginius) aptvertose vidinėse teritorijose esantys Plano iniciatoriui priklausantys objektai, kai visas šių teritorijų užimamas plotas yra Plano iniciatoriui priklausančiuose ar naudojamuose žemės sklypuose. Atitinkamai Plano sprendiniais netikslinamos šiai su MD susijusiai infrastruktūrai (elektros įžeminimo linijoms, apšvietimo tinklams ir kt.) nustatytos teritorijos, kuriose taikomos specialiosios žemės naudojimo sąlygos.

Vadovaujantis Tvarkos aprašo 8 punkto nuostatomis, Planas parengtas, naudojant šiuos aktualius duomenis:

Plano iniciatoriaus pateiktą aktualią MD ir susijusios infrastruktūros objektų faktinės padėties grafinių duomenų informaciją (MD ir susijusios infrastruktūros objektai Plano brėžinyje žymimi vadovaujantis Tvarkos aprašo reikalavimuose nurodytu iki 0,5 m tikslumu. Vėdinimo vamzdžiui nėra taikoma MD ir naftotiekių (produktotiekių) apsaugos zona, jis vaizduojamas tik informaciniais tikslais.

- NTR ir NTK duomenis (2024-04-09), VĮ Registrų centras;
- 2021-2023 metų LR teritorijos M 1:10 000 skaitmeninį rastrinį ortofotografinį žemėlapią ORT10LT;
- AB „Amber Grid“ duomenų rinkinys, 2024.

Plane MD ir susijusios infrastruktūros objektai atvaizduoti sutartiniais ženklais, kurie reglamentuoti techninių reikalavimų reglamento GKTR 2.11.03:2014 „Topografinių erdvinių objektų rinkinys ir topografinių erdvinių objektų sutartiniai ženklai“ 1 priedo IV skyriuje. Jei šiame nurodytame teisės akte nėra susijusios infrastruktūros objektams atvaizduoti nustatytų sutartinių ženklų, Plane tokie objektai pažymėti su Plano iniciatoriumi suderintais sutartiniais ženklais. Plano erdvinių duomenų rinkinys sudarytas vadovaujantis Specifikacija. Planu nustatomų MD ir susijusios infrastruktūros apsaugos zonų pločiai atitinka SŽNS įstatyme nustatytus atitinkamus dydžius:

1. Vadovaujantis SŽNS įstatymo III skyriaus penktojo skirsnio nuostatomis, magistralinių dujotiekių ir naftotiekių (produktotiekių) apsaugos zonos (kodas 107*) dydžiai ir jose taikomos specialiosios žemės naudojimo sąlygos:

1.1) MD ir naftotiekių (produktotiekių) vamzdyno apsaugos zona – išilgai vamzdyno trasos esanti žemės juosta, kurios ribos yra po 25 metrus į abi puses nuo vamzdyno ašies, virš šios juostos esanti oro erdvė, po šia juosta esanti žemė bei vanduo virš šio juostos ir po ją;

1.2) Kitų MD ir naftotiekių (produktotiekių) įrenginių ir statinių (stočių, uždarymo įtaisų, valymo ir diagnostavimo įtaisų paleidimo ir priėmimo kamerų, slėgio ribojimo mazgų) apsaugos zona– žemės juosta, kurios ribos yra 25 metrų atstumu aplink teritorijos, kurioje yra šie įrenginiai ar statiniai, aptvėrimą, virš šios juostos esanti oro erdvė ir žemė po šia juosta.

* Pastaba: Kodas, nustatytas 2024 m. sausio 18 d. VĮ „Registrų centras“ generalinio direktoriaus įsakymu Nr. VE-633 (1.3 E) patvirtintame Teritorijų, kuriose taikomos specialiosios žemės naudojimo sąlygos, klasifikatoriuje.

Plane nustatomos MD apsaugos zonos ribose vadovaujantis SŽNS įstatymo 28 straipsniu taikomos šios specialiosios žemės naudojimo sąlygos:

MD apsaugos zonose draudžiama:

1. statyti pastatus, išskyrus SŽNS įstatymo 28 straipsnio 2 dalies 2 punkte nurodytus atvejus;

2. statyti ir (ar) įrengti sporto, žaidimų aikšteles, stadionus, turgavietes, lauko teatrus ir kitus viešam susibūrimui skirtus inžinerinius statinius ir įrenginius;

3. statyti ir (ar) įrengti degalines, pavojingų medžiagų talpyklas, saugyklas ir sąvartynus;

4. statyti ir (ar) įrengti visų rūšių transporto priemonių ir (ar) mechanizmų sustojimo vietas, stovėjimo ir saugojimo aikšteles, taip pat tiesti kelius ir geležinkelių kelius išilgai vamzdyno trasos, išskyrus SŽNS įstatymo 28 straipsnio 2 dalies 4 punkte nurodytus atvejus;

5. įrengti turistines stovyklavietes, taip pat statyti ir (ar) įrengti bei laikyti vagonėlius, kilnojamuosius namelius, kempnerius, palapines ir medžioklės bokštelius;

6. 3 metrų atstumu į abi puses nuo vamzdyno išorinės sienelės lygiagrečiai su MD vamzdynu tiesti kitus inžinerinius tinklus, išskyrus SŽNS įstatymo 28 straipsnio 2 dalies 5 punkte nurodytus atvejus;

7. 6 metrų atstumu į abi puses nuo vamzdyno ašies, taip pat 6 metrų atstumu aplink talpyklą kondensatui laikyti ir dujoms iš jo pašalinti ir (arba) SŽNS įstatymo 27 straipsnio 3 dalyje nurodytų kitų MD įrenginių aptvėrimą sodinti ir auginti želdinius (išskyrus žolinius augalus), įveisti miškus, parkus, medelynus, pramoninius sodus;

8. sandėliuoti bet kokias medžiagas (išskyrus pašarus, energetikos ministro nustatyta tvarka gavus MD savininko ar valdytojo pritarimą ir medžiagas, skirtas MD statybos darbams). Šis reikalavimas negalioja MD, įgilintų ne mažiau kaip 20 metrų nuo vandens telkinio dugno, apsaugos zonose;

9. pilti druskas (išskyrus atvejus, kai druska barstomi keliai), chemines medžiagas, kurios gali pakenkti MD, atliekas;

10. gadinti, užverti ar užversti kelius, skirtus privažiuoti prie MD;

11. naudoti ugnį ir atlikti ugnies darbus, įrengti ir naudoti laužavietes, kepsnines, turistines viryklės, laikinas lauko pirtis ir kitus atvirus arba uždarus ugnies šaltinius, taip pat bet kokius aukštos temperatūros, galinčius sukelti ugnį, įrenginius, išskyrus SŽNS įstatymo 28 straipsnio 2 dalies 15 punkte nurodytą atvejį;

12. ardyti vamzdyno pakrančių tvirtinimus, vandens pralaidas, žemės ir kitus įrenginius, saugančius MD nuo pažeidimų;

13. organizuoti renginius, susijusius su žmonių susibūrimu;

14. nuleisti inkarus, plaukti su nuleistais inkarais ir kitais vandens telkinių dugną siekiančiais įrankiais. Šis reikalavimas negalioja MD, įgilintų ne mažiau kaip 20 metrų nuo vandens telkinio dugno, apsaugos zonose;

15. sustoti visų rūšių transporto priemonėms ir (ar) mechanizmams MD apsaugos zonų susikirtimuose su valstybinės reikšmės keliais, išvažinėti žemę, suformuojant vėžes (provėžas), važiuoti esamomis vėžėmis (provėžomis) bet kokiomis transporto priemonėmis ir jų junginiais. Šis

reikalavimas netaikomas, kai MD savininkas ar valdytojas atlieka MD eksploatacijos, remonto ar statybos darbus ir kai priešgaisrinės gelbėjimo pajėgos atlieka gaisrų gesinimo ar kitus žmonių paieškos ir gelbėjimo darbus arba pasirengimą šiems darbams;

16. medžiojant naudoti šaunamuosius ginklus, kai MD trasa eina virš žemės paviršiaus ir (ar) yra įrengta perpumpavimo stotis.

Pagal SŽNS įstatymo 28 straipsnio 2 dalį, negavus MD savininko ar valdytojo pritarimo (derinimo) projektui ar numatomai veiklai, MD apsaugos zonose draudžiama:

1. statyti statinius ir (ar) įrengti įrenginius, išskyrus statinius ir įrenginius, kurių statyba (įrengimas) draudžiama (draudžiamas) pagal SŽNS įstatymo 28 straipsnio 1 dalį;

2. statant valstybinio jūrų uosto infrastruktūrą ir suprastruktūrą – statyti pastatus;

3. rekonstruoti, griauti statinius ar išardyti įrenginius, keisti pastato (patalpos, patalpų) ar inžinerinio statinio paskirtį;

4. statant valstybinio jūrų uosto infrastruktūrą ir suprastruktūrą – statyti ir (ar) įrengti transporto priemonių sustojimo vietas, transporto priemonių ar kitų mechanizmų stovėjimo ir saugojimo aikštes, taip pat tiesti kelius ir geležinkelių kelius išilgai vamzdyno trasos;

5. 3 metrų atstumu į abi puses nuo vamzdyno išorinės sienelės lygiagrečiai su MD vamzdynu tiesti drenažo vamzdžius;

6. naudoti žemės gelmių išteklius ir ertmes, vykdyti vandens telkinių gilinimo ir valymo darbus;

7. vykdyti tiesioginius žemės gelmių geologinius tyrimus ir kitus darbus, susijusius su gręžinių, iškasų įrengimu ir grunto bandinių ėmimu;

8. krauti į stirtas šieną, šiaudus, šakas, medieną;

9. priskirti žemę mėgėjų sodo teritorijoms;

10. skirti žuvininkystės plotus, pramoniniu būdu žvejoti ir gaudyti vandens gyvūnus;

11. kapoti ir pjaustyti ledą vandens telkiniuose;

12. vykdyti žemės melioravimo, drėkinimo ir sausinimo, kasybos, užtvindymo darbus;

13. vykdyti žemės darbus ar požeminius darbus didesniame kaip 0,3 metro gylyje;

14. keisti žemės paviršiaus altitudes daugiau kaip 0,3 metro (kasti gruntą arba užpilti papildomą grunto sluoksnį);

15. naudoti ugnį ir atlikti ugnies darbus technologiniams procesams vykdyti;

16. dirbti smūginiais ir (ar) vibraciją sukeliančiais mechanizmais;

17. vykdyti sprogdinimo darbus;

18. statyti ir eksploatuoti uosto infrastruktūrą ir suprastruktūrą;

19. kirsti ir (ar) kapoti želdinius (išskyrus žolinius augalus);

20. būti aptvertų MD įrenginių teritorijose;

21. važiuoti krovinių transporto priemonėmis, jų junginiais ir kitais mechanizmais neįrengus kelio.

MD savininkas ar valdytojas nepritaria projektui ar numatomi veiksmai, jeigu SŽNS įstatymo 28 straipsnio 2 dalyje nurodyti darbai pažeis MD techninės saugos reikalavimus ir (ar) kels pavojų aplinkai, žmonių turtui, jų gyvybei ar sveikatai.

SŽNS įstatymo 28 straipsnio 1 ir 2 dalyse nurodyti draudimai netaikomi MD, kurio atžvilgiu nustatyta MD apsaugos zona, savininkui tiek, kiek tai reikalinga MD statybai, rekonstravimui, remontui, modernizavimui, naudojimui, techninei priežiūrai, eksploatavimui, apsaugai ir (ar) kitoms MD savininkui įstatymais priskirtoms funkcijoms vykdyti.

2. Vadovaujantis SŽNS įstatymo III skyriaus ketvirto skirsnio nuostatomis, elektros tinklų apsaugos zonos (kodas 106*) dydžiai ir jose taikomos specialiosios žemės naudojimo sąlygos:

2.1) Požeminių kabelių linijos apsaugos zona – išilgai požeminių kabelių linijos esanti žemės juosta, kurios ribos yra po vieną metrą į abi puses nuo šios linijos, vanduo virš jos ir žemė po šia juosta. Plane nustatomos elektros tinklų apsaugos zonos ribose vadovaujantis SŽNS įstatymo 25 straipsniu taikomos šios specialiosios žemės naudojimo sąlygos:

Elektros tinklų apsaugos zonose draudžiama:

1. statyti ir (ar) įrengti stadionus, sporto, žaidimų aikšteles, turgavietes, pavojingų medžiagų talpyklas ir saugyklas, sąvartynus, viešojo transporto stoteles;

2. statyti ir (ar) įrengti visų rūšių transporto priemonių ir (ar) mechanizmų stovėjimo ir saugojimo aikšteles oro linijų apsaugos zonose;

3. organizuoti renginius, susijusius su žmonių susibūrimu;

4. gadinti, užtvirti ar užversti kelius, skirtus privažiuoti prie elektros tinklų;

5. laidyti aitvarus ir skraidymo aparatų sportinius modelius, skraidyti bet kokio tipo skraidymo aparatais žemiau kaip 30 metrų virš aukščiausio oro linijos laido, išskyrus elektros tinklų naudotojų naudojamus elektros tinklų priežiūrai skirtus skraidymo aparatus;

6. naudoti ugnį ir atlikti ugnies darbus, įrengti bei naudoti laužavietes, kepsnines, turistines viryklės, laikinąsias lauko pirtis ir kitus atvirus arba uždarus ugnies šaltinius, taip pat bet kokius aukštos temperatūros, galinčius sukelti ugnį, įrenginius, išskyrus atvejį, nurodytą SŽNS įstatymo 25 straipsnio 2 dalies 8 punkte;

7. sandėliuoti bet kokias medžiagas, išskyrus skirtas elektros tinklų statybos darbams vykdyti.

2.2) Pagal SŽNS įstatymo 25 straipsnio 2 dalį, negavus elektros tinklų savininko ar valdytojo pritarimo (derinimo) projektui ar numatomi veiksmai, elektros tinklų apsaugos zonose draudžiama:

1. statyti statinius ir (ar) įrengti įrenginius, išskyrus statinius ir įrenginius, kurių statyba draudžiama pagal SŽNS įstatymo 25 straipsnio 1 dalį;
2. keisti pastato (patalpos, patalpų) ar inžinerinio statinio paskirtį;
3. rekonstruoti, griauti statinius ar išardyti įrenginius;
4. įrengti gyvūnų laikymo aikšteles, vielines užtvaras ir metalines tvoras;
5. atlikti įvairius kasybos, dugno gilinimo, žemės kasimo (lyginimo), sprogdinimo, melioravimo, užtvindymo darbus;
6. sodinti, auginti arba kirsti želdinius (išskyrus krūmus ir žolinius augalus);
7. mechanizuotai laistyti žemės ūkio kultūras;
8. naudoti ugnį ir atlikti ugnies darbus technologiniams procesams vykdyti;
9. įrengti visų rūšių transporto priemonių ir kitų mechanizmų stovėjimo aikšteles požeminių kabelių linijų apsaugos zonose;
10. dirbti smūginiais ir (ar) vibraciją sukeliančiais mechanizmais požeminių kabelių linijų apsaugos zonose;
11. keisti žemės paviršiaus altitudes daugiau kaip 0,3 metro (kasti gruntą arba užpilti papildomą grunto sluoksnį) požeminių ir povandeninių kabelių linijų apsaugos zonose;
12. nuleisti inkarus, plaukti su nuleistais inkarais ir kitais dugną siekiančiais įrankiais povandeninių kabelių linijų apsaugos zonose;
13. įvažiuoti transporto priemonėms ir kitiems mechanizmom, kurių aukštis su kroviniu arba be jo yra daugiau kaip 4,5 metro nuo kelio (žemės) paviršiaus oro linijų ir oro kabelių linijų apsaugos zonoje.

2.3) Elektros tinklų savininkas ar valdytojas nepritaria projektui ar numatomai veiklai, jeigu SŽNS įstatymo 25 straipsnio 2 dalyje nurodyti darbai pažeis elektros tinklų techninės saugos reikalavimus ir (ar) kels pavojų aplinkai, žmonių turtui, jų gyvybei ar sveikatai.

Rengiant Plano sprendinius atlikta žemės sklypų¹, kurie patenka į MD apsaugos zoną ir/ar susijusios infrastruktūros apsaugos zonas, NTR ir NTK duomenų analizė, bei surinkta informacija apie valstybės žemės plotus, kuriuose žemės sklypai nesuformuoti ir kurie patenka į minėtas apsaugos zonas. Atkreiptinas dėmesys, kad „RAIL BALTICA“ projektiniai sprendiniai (įskaitant, bet neapsiribojant statybos projektų, teritorijų planavimo dokumentų) Plano sprendiniuose nėra vertinami. Dėl bet kokių priešasčių po Plano patvirtinimo pasikeitus NTR ir NTK įregistruotiems žemės sklypų ar į atskirus žemės sklypus nesuformuotos žemės duomenims visais atvejais (įskaitant, bet neapsiribojant: pertvarkius teritorijas, žemės sklypų ribas, suformavus naujus žemės sklypus ar patikslinus žemės sklypų ribas) Plano sprendiniais nustatytos MD apsaugos zonos ir/ar susijusios

¹ Žemės sklypai, kuriems teritorijos, kuriose taikomos specialiosios žemės naudojimo sąlygos, nustatytos kitais pagrindais analizėje nevertinami.

infrastruktūros apsaugos zonos taikomos visoms į jas patenkančioms teritorijoms, žemės sklypams ir į atskirus žemės sklypus nesuformuotai žemei pagal patikslintus duomenis.

Bendras žemės sklypų, kurie patenka į MD ir susijusios infrastruktūros apsaugos zonas nagrinėjamoje teritorijoje, skaičius – 504, valstybės žemės plotų skaičius – 54, iš jų:

- bendras žemės sklypų, kuriems **Planu nustatomos** MD ir naftotiekių (produktotiekių) apsaugos zonos (III skyrius, penktasis skirsnis) (kodas 107*), skaičius – 497, MD nustatomos apsaugos zonos bendras plotas – 260,5994 ha;

- bendras žemės sklypų, kuriems **nustatytos ir įregistruotos**** MD ir naftotiekių (produktotiekių) apsaugos zonos (III skyrius, penktasis skirsnis) (kodas 107*), skaičius – 39, MD nustatomos apsaugos zonos bendras plotas – 20,8719 ha;

**Pastaba – žemės sklypai, kuriems MD apsaugos zonos nustatytos ir įregistruotos Plano sprendiniuose nurodomo (žymimi) tik informaciniais tiksliais.

- bendras žemės sklypų, kuriems **Planu nustatomos** elektros tinklų apsaugos zonos (III skyrius, ketvirtasis skirsnis) (kodas 106*) skaičius – 76, nustatomos apsaugos zonos bendras plotas – 1,0544 ha;

- sklypų, kuriems **nustatytos ir įregistruotos** elektros tinklų apsaugos zonos (III skyrius, ketvirtasis skirsnis) (kodas 106*) nėra.

- bendras valstybės žemės plotų, kuriems **žemės sklypai nesuformuoti ir kurie patenka į Planu nustatomas** MD ir naftotiekių (produktotiekių) apsaugos zonos (III skyrius, penktasis skirsnis) (kodas 107*), skaičius – 54, MD nustatomos apsaugos zonos bendras plotas – 72,7031 ha;

- bendras valstybės žemės plotų, kuriems **žemės sklypai nesuformuoti ir kurie patenka į Planu nustatomas** elektros tinklų apsaugos zonos (III skyrius, ketvirtasis skirsnis) (kodas 106*), skaičius – 22, MD nustatomos apsaugos zonos bendras plotas – 0,1817 ha;

Konkretizuoti duomenys apie kiekvieną žemės sklypą ir žemės plotą, kuriame žemės sklypai nesuformuoti, ir kuriems reikia nustatyti, patikslinti MD ir/ar susijusios infrastruktūros apsaugos zonos, pateikiami Aiškinamojo rašto 1 priede.

2. PLANO VIEŠINIMO IR TVIRTINIMO PROCEDŪROS

Vadovaujantis Tvarkos aprašo III skirsnio nuostatomis, Plano iniciatorius, Plano rengėjui parengus Planą, kreipiasi į LR energetikos ministeriją (toliau – **EM**) pateikdamas prašymą organizuoti parengto Plano patvirtinimą (toliau – **Prašymas**). EM struktūriniam padaliniui, pagal kompetenciją atsakingam už atitinkamai kuruojamą sritį (toliau – **EM struktūrinis padalinys**), priėmus sprendimą teikti planą tvirtinimui, Planas teikiamas tvirtinti energetikos ministrui.

EM struktūrinis padalinys ne vėliau kaip kitą darbo dieną po pranešimo išsiuntimo informuojant Plano iniciatorių apie parengtą ir pateiktą tvirtinti Planą, paskelbia informaciją

Energetikos ministerijos interneto svetainėje. Plano iniciatorius informaciją apie parengtą ir pateiktą tvirtinti Planą pateikia Elektrėnų savivaldybei, ir apie tai informuoja EM struktūrinį padalinį.

Planas teikiamas tvirtinti energetikos ministrui, ir patvirtinamas per 20 darbo dienų nuo Plano iniciatoriaus pranešimo, pateikto EM struktūriniam padaliniui, gavimo dienos, tačiau sprendimas tvirtinti Planą negali būti priimtas anksčiau, nei sueina 20 darbo dienų nuo Tvarkos aprašo 19.1 papunktyje nurodytos informacijos paskelbimo nurodytame papunktyje nustatyta tvarka, ir anksčiau, nei sueina 10 darbo dienų nuo Tvarkos aprašo 19.2 papunktyje nurodytos informacijos paskelbimo nurodytame papunktyje nustatyta tvarka. Likus ne mažiau kaip 10 darbo dienų iki planuojamo sprendimo dėl Plano patvirtinimo priėmimo dienos, EM struktūrinis padalinys paskelbia Tvarkos aprašo 19.2 papunktyje nurodytą informaciją apie šio sprendimo projektą EM interneto svetainėje, o Plano iniciatorius informaciją paskelbia kitais Tvarkos aprašo 19.2 papunktyje nurodytais būdais.

Likus ne mažiau kaip 20 darbo dienų iki EM įsakymo dėl Plano patvirtinimo pasirašymo dienos, Plano iniciatorius informaciją apie parengtą ir tvirtinti pateiktą Planą, nurodant Plane nustatomas MD ir susijusios infrastruktūros apsaugos zonas (nustatomų teritorijų pavadinimą ir dydį (plotį) bei jose taikytinas specialiąsias žemės naudojimo sąlygas arba pateikiant nuorodą, kur su jomis galima susipažinti), paskelbiama Marijampolės savivaldybės interneto svetainėje, o EM struktūrinis padalinys organizuoja šios informacijos paskelbimą EM interneto svetainėje.

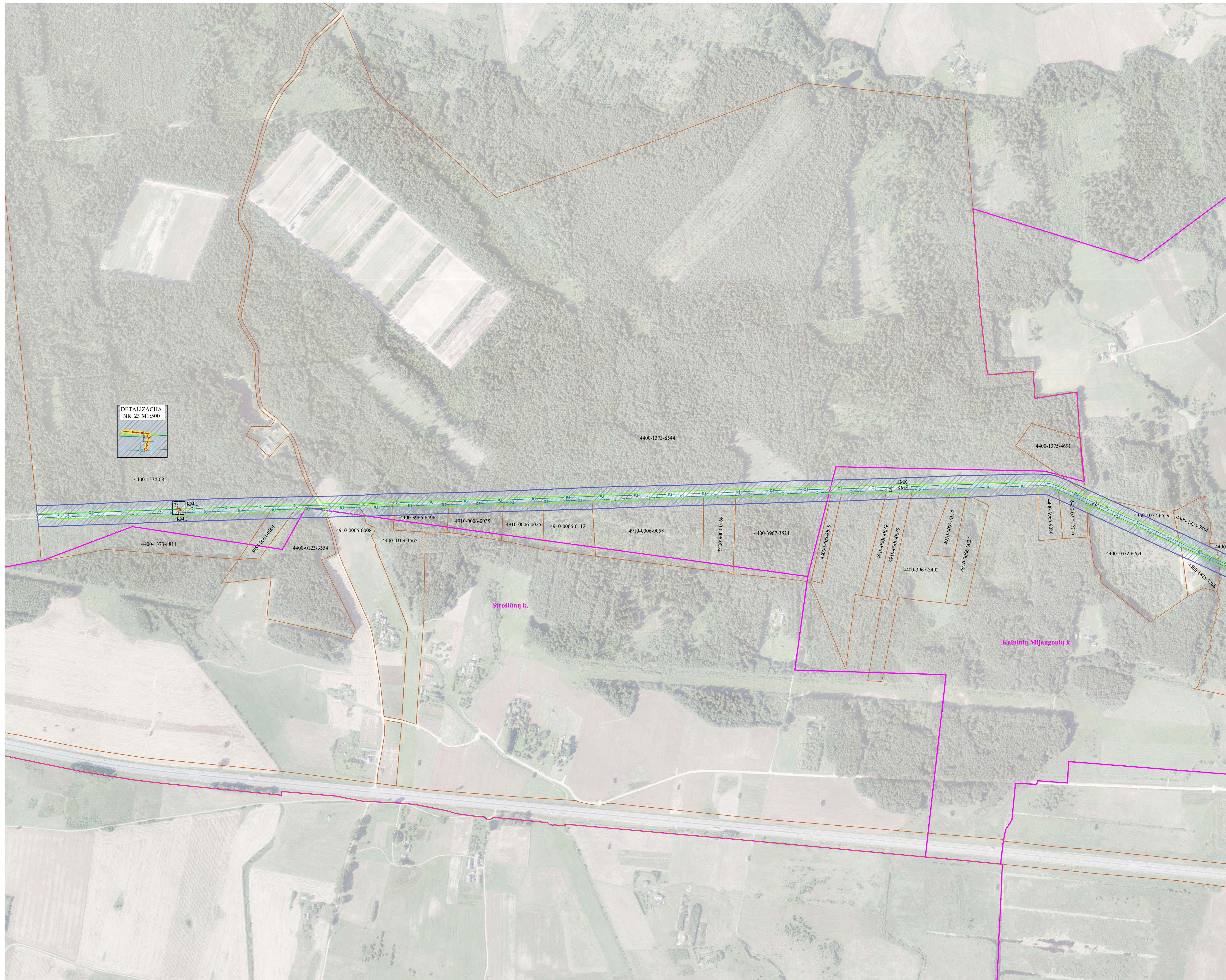
Likus ne mažiau kaip 10 darbo dienų iki EM įsakymo dėl Plano patvirtinimo pasirašymo dienos, EM sprendimas teikti tvirtinti planą ar nuoroda, kur galima susipažinti su šiuo sprendimu bei Planu, numatoma paskelbti nacionaliniame laikraštyje („Ūkininko patarėjas“) ir Elektrėnų savivaldybės vietiniame laikraštyje („Elektrėnų žinios“), Elektrėnų savivaldybės ir EM interneto svetainėse.

Vadovaujantis SŽNS įstatymo 8 straipsnio nuostatomis, Plano iniciatorius per 5 darbo dienas nuo Plano patvirtinimo dienos, NTK ir NTR tvarkytojui pateikia pranešimą apie naujai nustatytas, pasikeitusias specialiąsias žemės naudojimo sąlygas, nurodo teritorijas, kuriose šios sąlygos turi būti 16 taikomos kartu su Nekilnojamojo turto kadastro nuostatuose nurodytais Plane nustatyty MD ir Susijusios infrastruktūros teritorijų erdviniais duomenimis ir į jas patenkančių arba nebepatenkančių (kai pasikeitė ar buvo panaikinta anksčiau nustatyta ta pati MD ir susijusios infrastruktūros apsaugos zona) NTR įregistruotų žemės sklypų unikaliais numeriais ir kitais NTK nuostatuose nurodytais dokumentais.

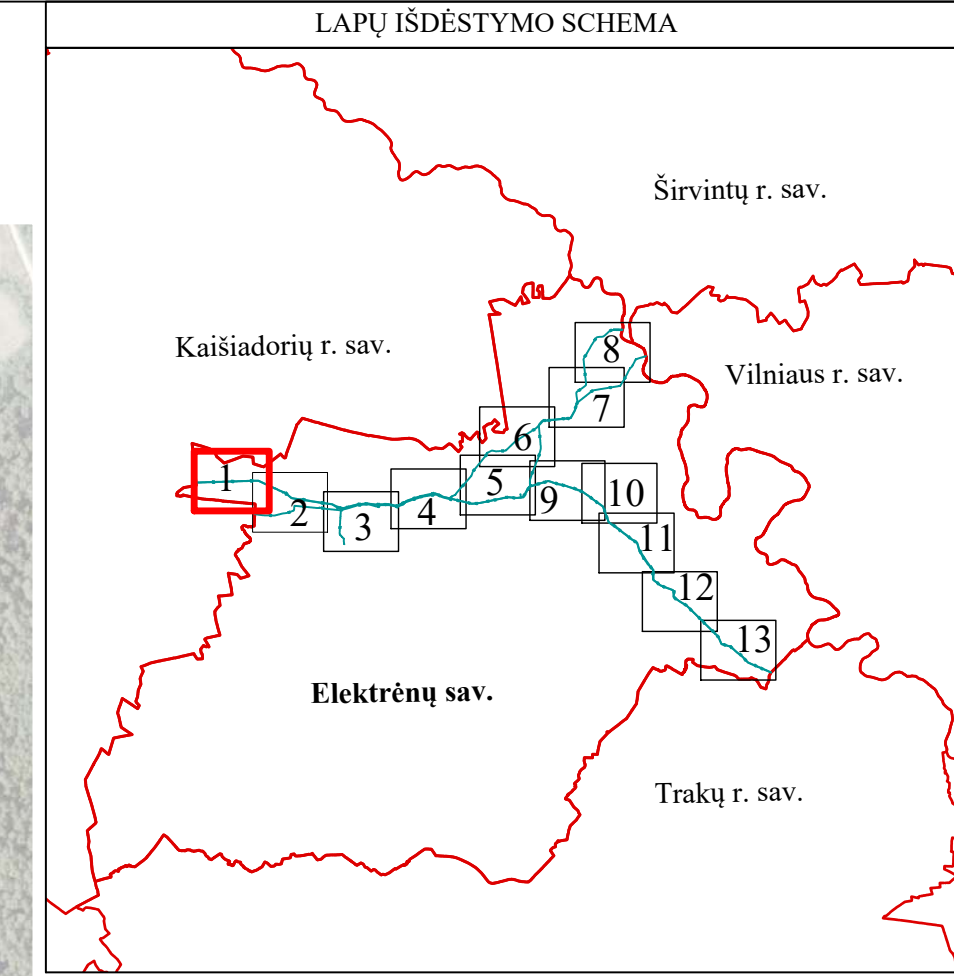
Plano iniciatorius per 15 darbo dienų nuo Plano patvirtinimo dienos registruotu laišku, įteikiamu pasirašytinai, praneša žemės sklypo, kuriame numatoma taikyti specialiąsias žemės naudojimo sąlygas Plane nustatytoje apsaugos zonoje, savininkui, valstybinės ar savivaldybės žemės patikėtiniui, taip pat fiziniam ar juridiniam asmeniui arba kitai organizacijai ar jų padaliniams,

naudojantiems nurodytą žemę pagal NTR įregistruotą sutartį, ir (ar) šioje Plane nustatytoje MD ir susijusios infrastruktūros apsaugos zonos esančių NTR įregistruotų nekilnojamųjų daiktų savininkams ar patikėtiniams jų deklaruotos gyvenamosios vietos ar buveinės adresu, nurodydamas konkrečias specialiąsias žemės naudojimo sąlygas (Plane nustatytas (patikslintas) MD ir susijusios infrastruktūros apsaugos zonos) (nustatytų teritorijų pavadinimą ir dydį (plotį) ir jose taikytinas specialiąsias žemės naudojimo sąlygas (arba pateikia nuorodą, kur su jomis galima susipažinti) ir sprendimą, kuriuo buvo patvirtintas atitinkamas Planas. Tuo pačiu raštu informuojama apie teisę kreiptis į konkretų subjektą, šiuo atveju į suinteresuotą ūkinės veiklos, dėl kurios nustatomos MD apsaugos zonos, vykdymu subjektą – AB „Amber Grid“ – (nurodant jo pavadinimą, juridinio asmens arba kitos organizacijos ar jų padalinių kodą, buveinę, kontaktinius duomenis (adresas, telefono numeris, elektroninio pašto adresas) arba fizinio asmens vardą, pavardę, deklaruotą gyvenamąją vietą, kontaktinius duomenis (adresas, telefono numeris, elektroninio pašto adresas) dėl SŽNS įstatymo 13 straipsnio 1 dalyje nurodytos kompensacijos sumokėjimo, išskyrus SŽNS įstatymo 13 straipsnio 5 dalyje, 141 straipsnio 5 dalyje nurodytus atvejus, kai kompensacijos nemokamos.

Elektrėnų savivaldybės teritorijoje esančių magistralinių dujotiekių ir susijusios infrastruktūros apsaugos zonų planas M 1:5000



DETALIZACIJA
NR. 23 M1:500



SUTARTINIAI ŽENKLAI	
	Magistralinis dujotievis (toliau - MD)
	Magistralinių dujotiekių apsaugos zona
	Savivaldybės teritorijos riba
	Gyvenamosios vietovės
	Žemės sklypų ribos
	Laisva valstybinė žemė
	Žemos įtampos požeminės elektros linijos (su MD susijusi infrastruktūra)
	Įžeminimo kontūrai
	Žemos įtampos požeminės elektros linijos apsaugos zona
	Teritorijos, kurioje yra MD įrenginių ir statinių (stočių, uždarymo įtaisų, valymo ir diagnostavimo įtaisų paleidimo ir priėmimo kamerų, slėgio ribojimo mazgų), aptvėrimas
	Prapūtimo vamzdžiai
	Vėdinimo vamzdžiai
	Elektroninių ryšių tinklai
	Kontrolės ir matavimo kolonėlė (toliau - KMK) ir jos apsaugos zona (1m atstumu nuo KMK centro)
	Žvakės
	Katodinės apsaugos stotis
	Dujų skirstymo stotis

Pastabos:
 * Vadovaujantis LR specialiųjų žemės naudojimo sąlygų įstatymo 27 str. i) MD vamzdžio apsaugos zona - išilgai vamzdžio trasos esanti žemės juosta, kurios ribos yra po 25 metrus į abi puses nuo vamzdžio ašies, virš šios juostos esanti oro ervė, po šia juosta esanti žemė bei vanduo virš šios juostos ir po ja, ii) kitų MD įrenginių ir statinių (stočių, uždarymo įtaisų, valymo ir diagnostavimo įtaisų paleidimo ir priėmimo kamerų, slėgio ribojimo mazgų) apsaugos zona - žemės juosta, kurios ribos yra 25 metrų atstumu aplink teritorijos, kurioje yra šie įrenginiai ar statiniai, aptvėrimą, virš šios juostos esanti oro ervė ir žemė po šia juosta;
 ** Vadovaujantis LR specialiųjų žemės naudojimo sąlygų įstatymo 24 str. po 1 m į abi puses žemos įtampos požeminių elektros linijų;
 *** Plane vaizduojamos bendros magistralinių dujotiekių apsaugos zonos;
 **** Plane vaizduojamos bendros su magistraliniu dujotiekiu susijusios infrastruktūros apsaugos zonos;
 ***** Elektroninių ryšių tinklai vaizduojami informaciniais tikslais (elektroninių ryšių tinklai elektroninių ryšių infrastruktūros apsaugos zonos nenustatomos).

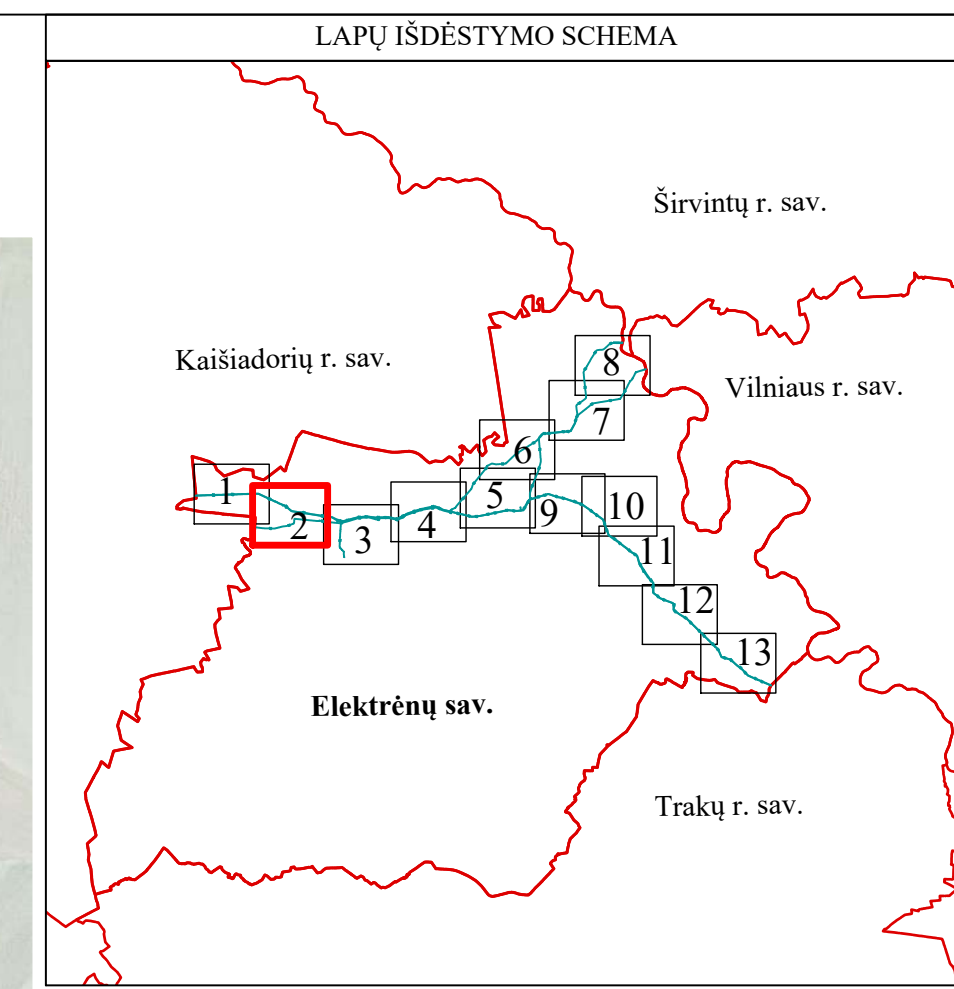
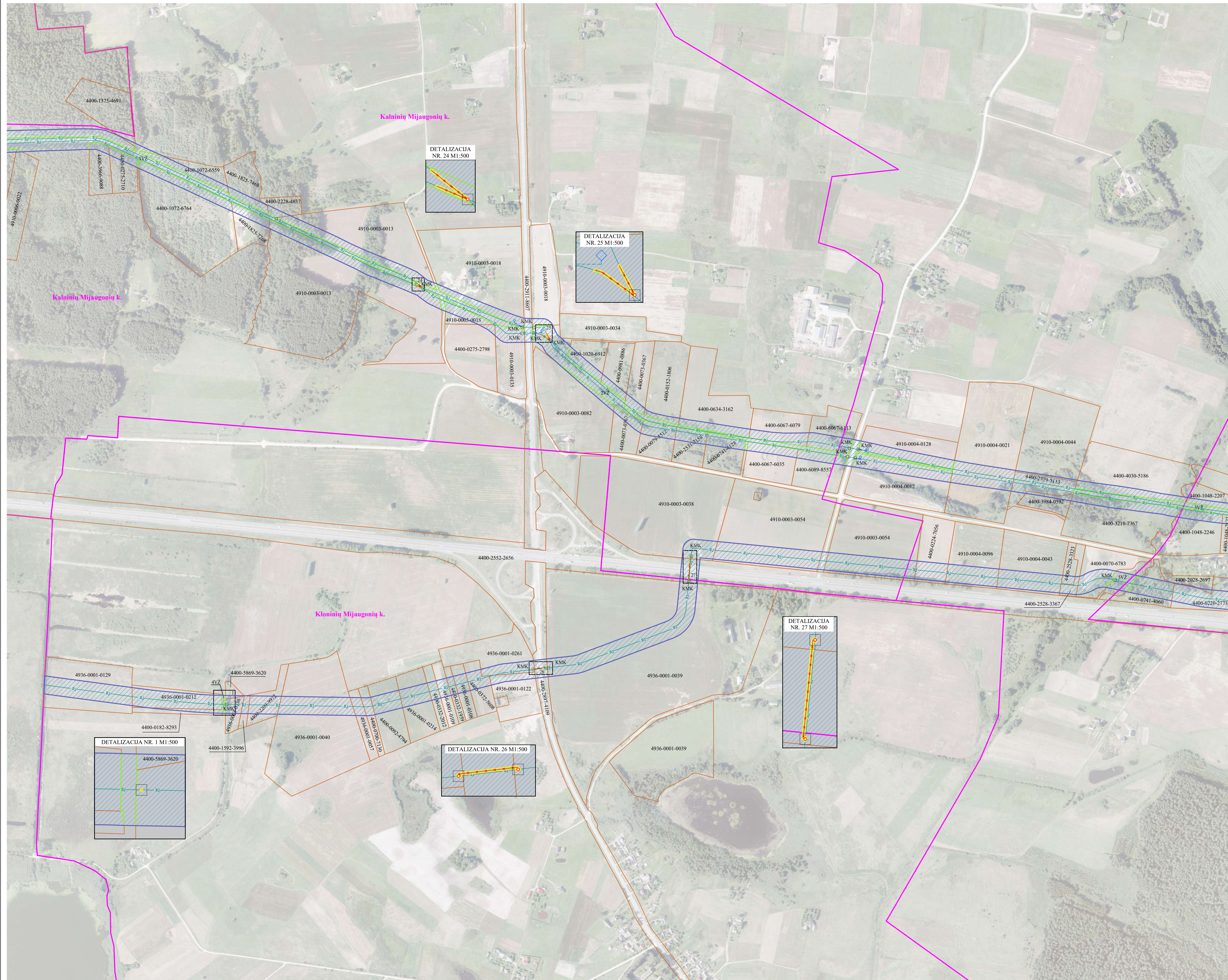
Duomenų šaltiniai:
 1. Žemės sklypų ribos © VĮ Registrų centras, 2024-04-09.
 2. ORTIOLT- Lietuvos Respublikos teritorijos M1:10000 skaitmeninis rastrinis ortofotografinis žemėlapis © Nacionalinėje mės tarnyba prie AM, 2021-2023.
 3. AB Amber Grid duomenų rinkinys, 2024.

REGISTRŲ VALSTYBĖS ĮMONĖ REGISTRŲ CENTRAS
 Įmonės kodas 124110246, Študentų g. 39, LT-08106 Vilnius tel. (8-37) 787 845
 e.p. zita.skrociene@registrucentras.lt
 Kvalifikacijos Nr. 2M-M-2535

Pareigos	Parašas	Vardas, pavardė	Data
Grupės vadovas		Evaldas Lukša	2024-06-18
Grupės vadovė		Danguolė Novosinskienė	2024-06-18
Matininkė		Zita Skrociene	2024-06-18

Matininko kvalifikacijos pažymėjimo Nr.: 2M-M-2535

Elektrėnų savivaldybės teritorijoje esančių magistralinių dujotiekių ir susijusios infrastruktūros apsaugos zonų planas M 1:5000



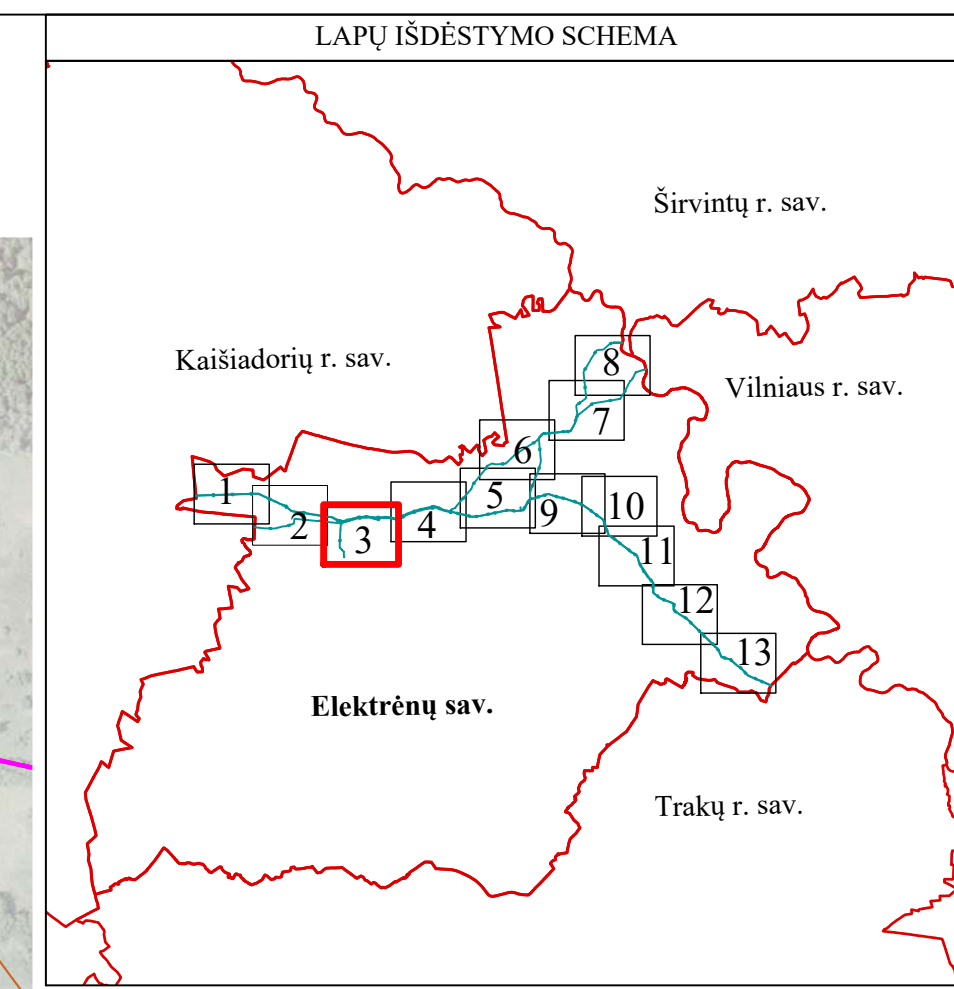
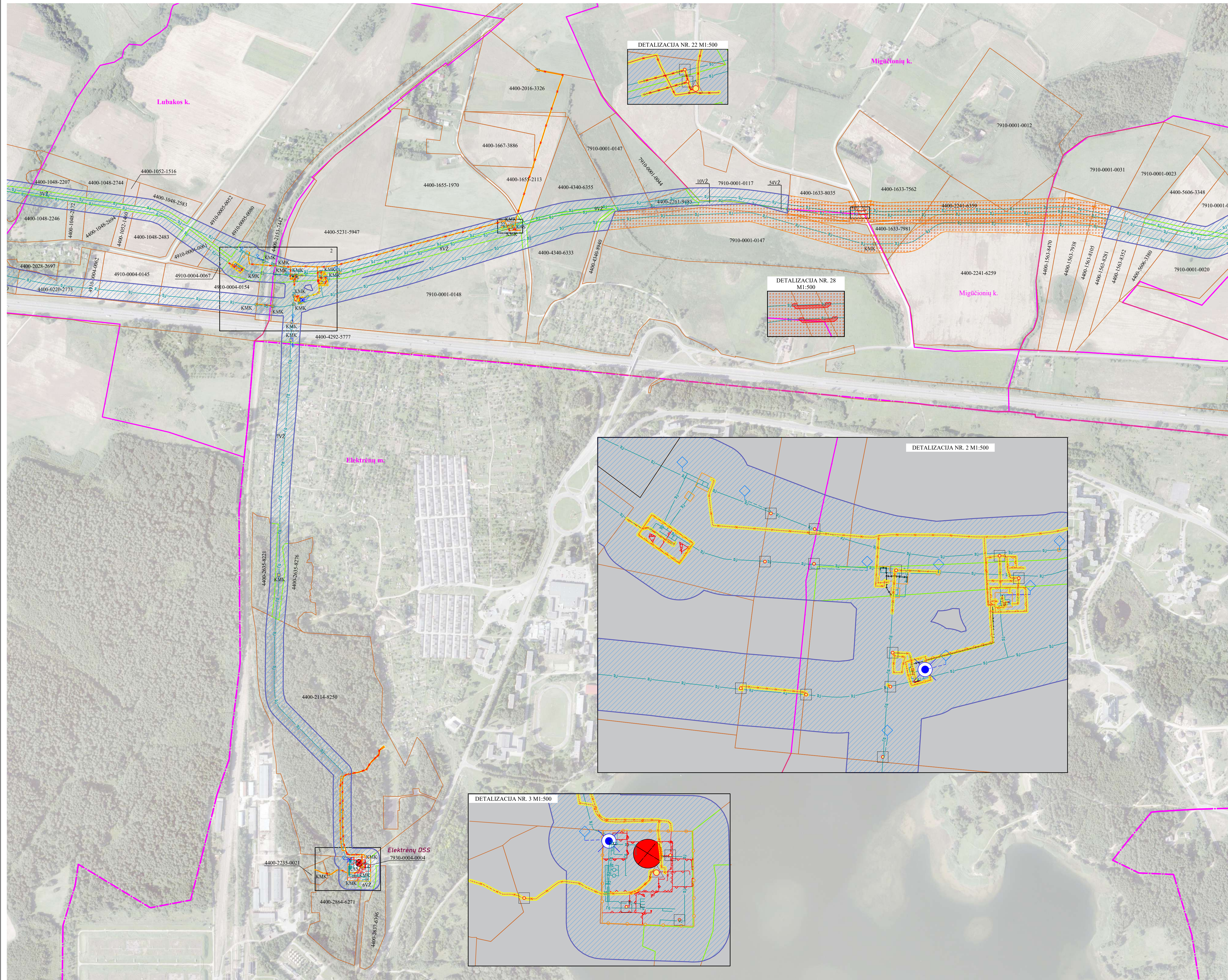
SUTARTINIAI ŽENKLAI	
	Magistralinis dujotievis (toliau - MD)
	Magistralinių dujotiekių apsaugos zona
	Savivaldybės teritorijos riba
	Gyvenamosios vietovės
	Žemės sklypų ribos
	Laisva valstybinė žemė
	Žemos įtampos požeminės elektros linijos (su MD susijusi infrastruktūra)
	Įžeminimo kontūrai
	Žemos įtampos požeminės elektros linijos apsaugos zona
	Teritorijos, kurioje yra MD įrenginių ir statinių (stočių, uždarymo įtaisų, valymo ir diagnostavimo įtaisų pakeidimo ir priėmimo kamerų, slėgio ribojimo mazgų), aptvėrimas
	Prapūtimo vamzdžiai
	Vėdinimo vamzdžiai
	Elektroninių ryšių tinklai
	Kontrolės ir matavimo kolonėlės (toliau - KMK) ir jos apsaugos zona (1 m atstumu nuo KMK centro)
	Žvakės
	Katodinės apsaugos stotis
	Dujų skirstymo stotis

Pastabos:
 * Vadovaujantis LR specialiųjų žemės naudojimo sąlygų įstatymo 27 str. 1) MD vamzdyno apsaugos zona - išilgai vamzdyno trasos esanti žemės juosta, kurios ribos yra po 25 metrus į abi puses nuo vamzdyno ašies, virš šios juostos esanti oro erdvė, po šia juosta esanti žemė bei vanduo virš šios juostos ir po ja, ii) kitų MD įrenginių ir statinių (stočių, uždarymo įtaisų, valymo ir diagnostavimo įtaisų pakeidimo ir priėmimo kamerų, slėgio ribojimo mazgų) apsaugos zona - žemės juosta, kurios ribos yra 25 metrų atstumu aplink teritorijos, kurioje yra šie įrenginiai ar statiniai, aptvėrima, virš šios juostos esanti oro erdvė ir žemė po šia juosta;
 ** Vadovaujantis LR specialiųjų žemės naudojimo sąlygų įstatymo 24 str. po 1 m į abi puses žemos įtampos požeminių elektros linijų;
 *** Plane vaizduojamos bendros magistralinių dujotiekių apsaugos zonos;
 **** Plane vaizduojamos bendros su magistraliniais dujotiekiu susijusios infrastruktūros apsaugos zonos;
 ***** Elektroninių ryšių tinklai vaizduojami informaciniais tinklais (elektroninių ryšių tinklų elektroninių ryšių infrastruktūros apsaugos zonos nenumatytos).

Duomenų šaltiniai:
 1. Žemės sklypų ribos © VI Registrų centras, 2024-04-09.
 2. ORT10LT- Lietuvos Respublikos teritorijos M1:10000 skaitmeninis rastrinis ortofotografinis žemėlapis © Nacionalinėje mės tarnyba prie AM, 2021-2023.
 3. AB Amber Grid duomenų rinkinys, 2024.

REGISTRŲ VALSTYBĖS ĮMONĖ REGISTRŲ CENTRAS			
Įmonės kodas 124110246, Štadinė g. 39, LT-08106 Vilnius tel. (8-37) 787 845 e.p. zita.skrockiene@registrucentras.lt Kvalifikacijos Nr. 2M-M-2535			
Pareigos	Parašas	Vardas, pavardė	Data
Grupės vadovas		Evaldas Lukša	2024-06-18
Grupės vadovė		Danguolė Novoskiėnė	2024-06-18
Maitininkė		Zita Skrockienė	2024-06-18
Maitininkės kvalifikacijos pažymėjimo Nr.: 2M-M-2535			

Elektrėnų savivaldybės teritorijoje esančių magistralinių dujotiekių ir susijusios infrastruktūros apsaugos zonų planas M 1:5000



SUTARTINIAI ŽENKLAI

	Magistralinis dujotiekis (toliau - MD)
	Magistralinių dujotiekių apsaugos zona
	Savivaldybės teritorijos riba
	Gyvenamosios vietovės
	Žemės sklypų ribos
	Laisva valstybinė žemė
	Žemos įtampos požeminės elektros linijos (su MD susijusi infrastruktūra)
	Įžeminimo kontūrai
	Žemos įtampos požeminės elektros linijos apsaugos zona
	Teritorijos, kuriose yra MD įrenginių ir statinių (stotelių, uždarymo įtaisų, valymo ir diagnostavimo įtaisų paleidimo ir priėmimo kameros, slėgio ribojimo mazgų), aptvėrimas
	Prapūtimo vamzdžiai
	Vėdinimo vamzdžiai
	Elektroninių ryšių tinklai
	Kontrolės ir matavimo kolonėlė (toliau - KMK) ir jos apsaugos zona (1m atstumu nuo KMK centro)
	Žvakės
	Katodinės apsaugos stotis
	Dujų skirstymo stotis
	Esamos magistralinių dujotiekių apsaugos zonos
	Esamos žemos įtampos požeminės elektros linijos apsaugos zonos

Pastabos:

- * Vadovaujantis LR specialiųjų žemės naudojimo sąlygų įstatymo 27 str. i) MD vamzdžio apsaugos zona - išilgai vamzdžio tramos esanti žemės juosta, kurios ribos yra po 25 metrus į abi puses nuo vamzdžio ašies, virš šios juostos esanti oro erdvė, po šia juosta esanti žemė bei vanduo virš šios juostos ir po ja, ii) kitų MD įrenginių ir statinių (stotelių, uždarymo įtaisų, valymo ir diagnostavimo įtaisų paleidimo ir priėmimo kameros, slėgio ribojimo mazgų) apsaugos zona - žemės juosta, kurios ribos yra 25 metrų atstumu aplink teritorijos, kurioje yra šie įrenginiai ar statiniai, aptvėrima, virš šios juostos esanti oro erdvė ir žemė po šia juosta;
- ** Vadovaujantis LR specialiųjų žemės naudojimo sąlygų įstatymo 24 str. po 1 m į abi puses žemos įtampos požeminių elektros linijų;
- *** Plane vaizduojamos bendros magistralinių dujotiekių apsaugos zonos;
- **** Plane vaizduojamos bendros su magistraliniu dujotiekiu susijusios infrastruktūros apsaugos zonos;
- ***** Elektroninių ryšių tinklai vaizduojami informaciniais tikslais (elektroninių ryšių tinklų elektroninių ryšių infrastruktūros apsaugos zonos nenustatomos).

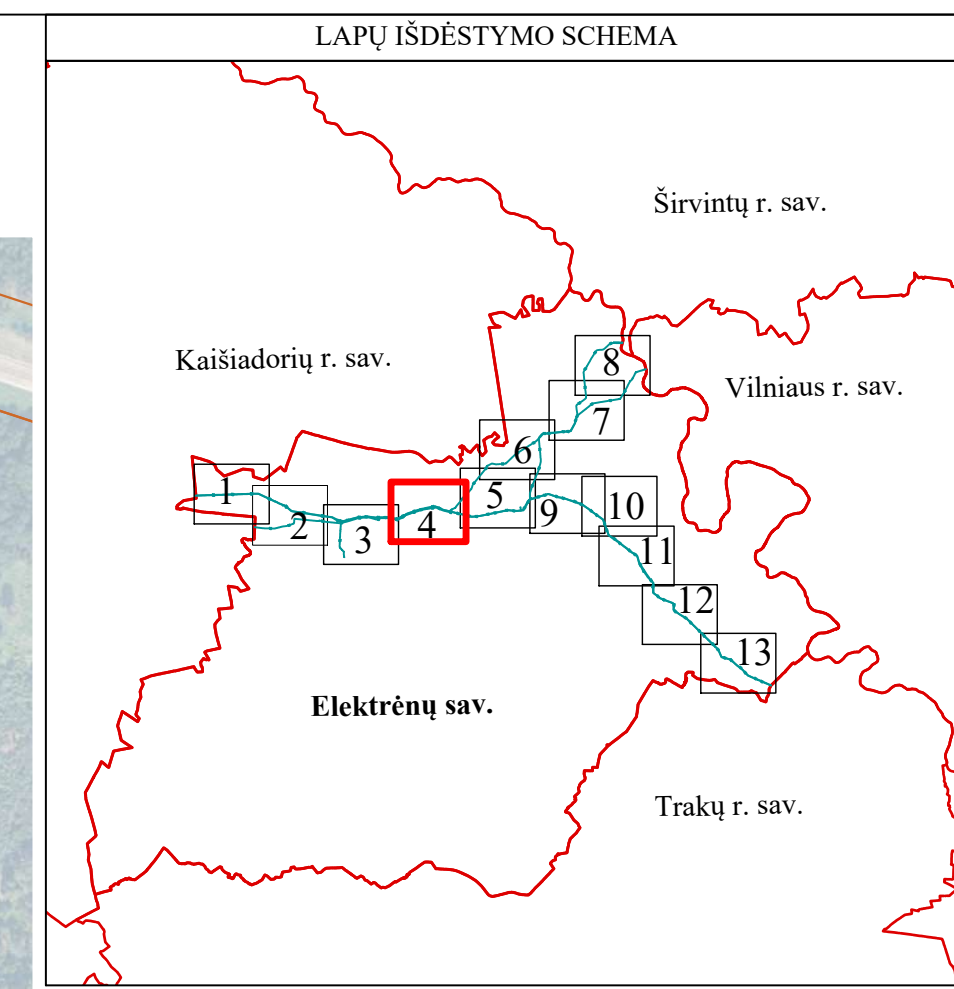
Duomenų šaltiniai:
 1. Žemės sklypų ribos © VĮ Registrų centras, 2024-04-09.
 2. ORTOLOT - Lietuvos Respublikos teritorijos M1:10000 skaitmeninis rastinis ortofotografinis žemėlapis © Nacionalinėje mės tarnyba prie AM, 2021-2023.
 3. AB Amber Grid duomenų rinkinys, 2024.

REGISTRŲ VALSTYBĖS ĮMONĖ REGISTRŲ CENTRAS
 Įmonės kodas 124102046, Študentų g. 39, LT-08106 Vilnius tel. (8-37) 787 845
 e.p. zita.skrockiene@registrucentras.lt
 Kvalifikacijos Nr. 2M-M-2535

Pareigos	Parašas	Vardas, pavardė	Data
Grupės vadovas		Evaldas Lukša	2024-06-18
Grupės vadovė		Danguolė Novosinskienė	2024-06-18
Matininkė		Zita Skrockienė	2024-06-18

Matininko kvalifikacijos pažymėjimo Nr.: 2M-M-2535

Elektrėnų savivaldybės teritorijoje esančių magistralinių dujotiekių ir susijusios infrastruktūros apsaugos zonų planas M 1:5000



SUTARTINIAI ŽENKLAI	
	Magistralinis dujotiekis (toliau - MD)
	Magistralinių dujotiekių apsaugos zona
	Savivaldybės teritorijos riba
	Gyvenamosios vietovės
	Žemės sklypų ribos
	Laisva valstybinė žemė
	Žemos įtampos požeminės elektros linijos (su MD susijusi infrastruktūra)
	Įžeminimo kontūrai
	Žemos įtampos požeminės elektros linijos apsaugos zona
	Teritorijos, kurioje yra MD įrenginių ir statinių (stoečių, uždarymo įtaisų, valymo ir diagnostavimo įtaisų paleidimo ir priėmimo kamerų, slėgio ribojimo mazgų), aptvėrimas
	Prapūtimo vamzdžiai
	Vėdinimo vamzdžiai
	Elektroninių ryšių tinklai
	KMK Kontrolės ir matavimo kolonėlė (toliau - KMK) ir jos apsaugos zona (1m atstumu nuo KMK centro)
	Žvakės
	KAS Katodinės apsaugos stotis
	DSS Dujų skirstymo stotis

Pastabos:

- * Vadovaujantis LR specialiųjų žemės naudojimo sąlygų įstatymo 27 str. i) MD vamzdžio apsaugos zona - išilgai vamzdžio trasos esanti žemės juosta, kurios ribos yra po 25 metrus į abi puses nuo vamzdžio ašies, virš šios juostos esanti oro erdvė, po sia juosta esanti žemė bei vanduo virš šios juostos ir po ja, ii) kitų MD įrenginių ir statinių (stoečių, uždarymo įtaisų, valymo ir diagnostavimo įtaisų paleidimo ir priėmimo kamerų, slėgio ribojimo mazgų) apsaugos zona - žemės juosta, kurios ribos yra 25 metrų atstumu aplink teritorijos, kurioje yra šie įrenginiai ar statiniai, aptvėrimą, virš šios juostos esanti oro erdvė ir žemė po sia juosta;
- ** Vadovaujantis LR specialiųjų žemės naudojimo sąlygų įstatymo 24 str. po 1 m į abi puses žemos įtampos požeminių elektros linijų;
- *** Plane vaizduojamos bendros magistralinių dujotiekių apsaugos zonos;
- **** Plane vaizduojamos bendros su magistraliniu dujotiekiu susijusios infrastruktūros apsaugos zonos;
- ***** Elektroninių ryšių tinklai vaizduojami informaciniais tikslais (elektroninių ryšių tinklai elektroninių ryšių infrastruktūros apsaugos zonos nenustatomos).

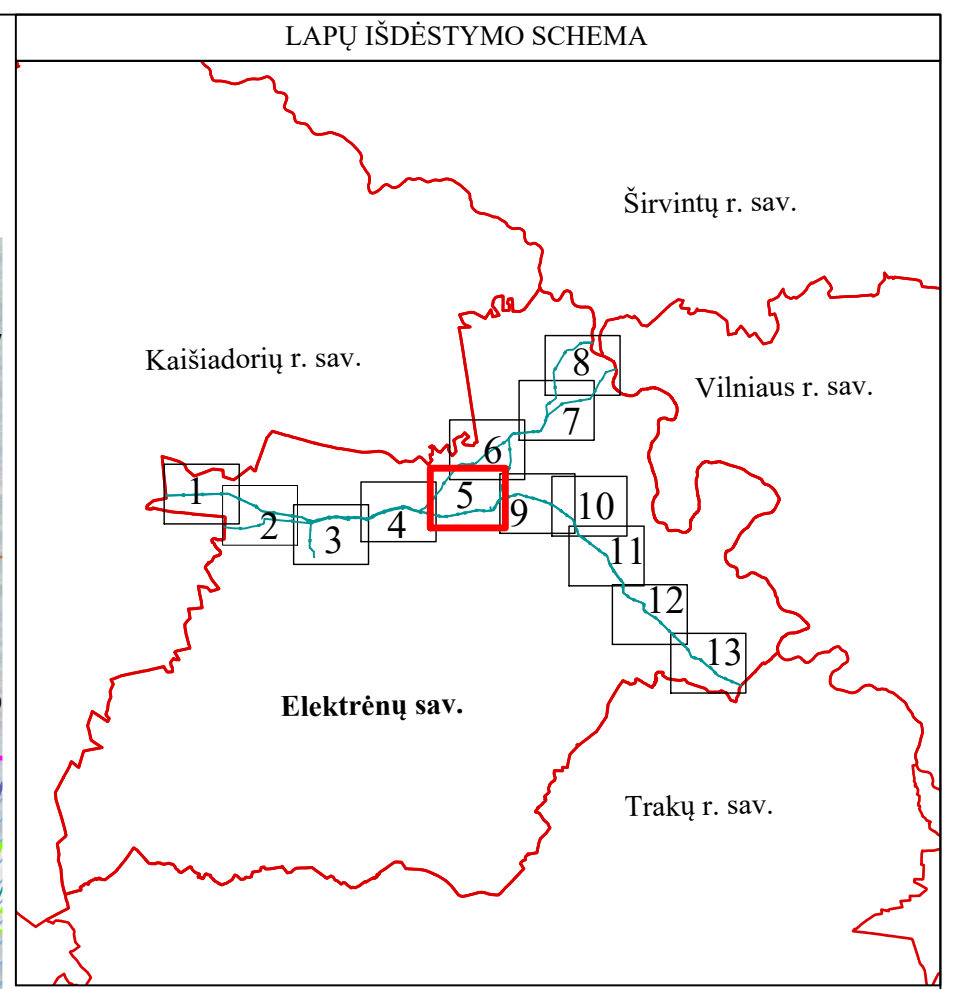
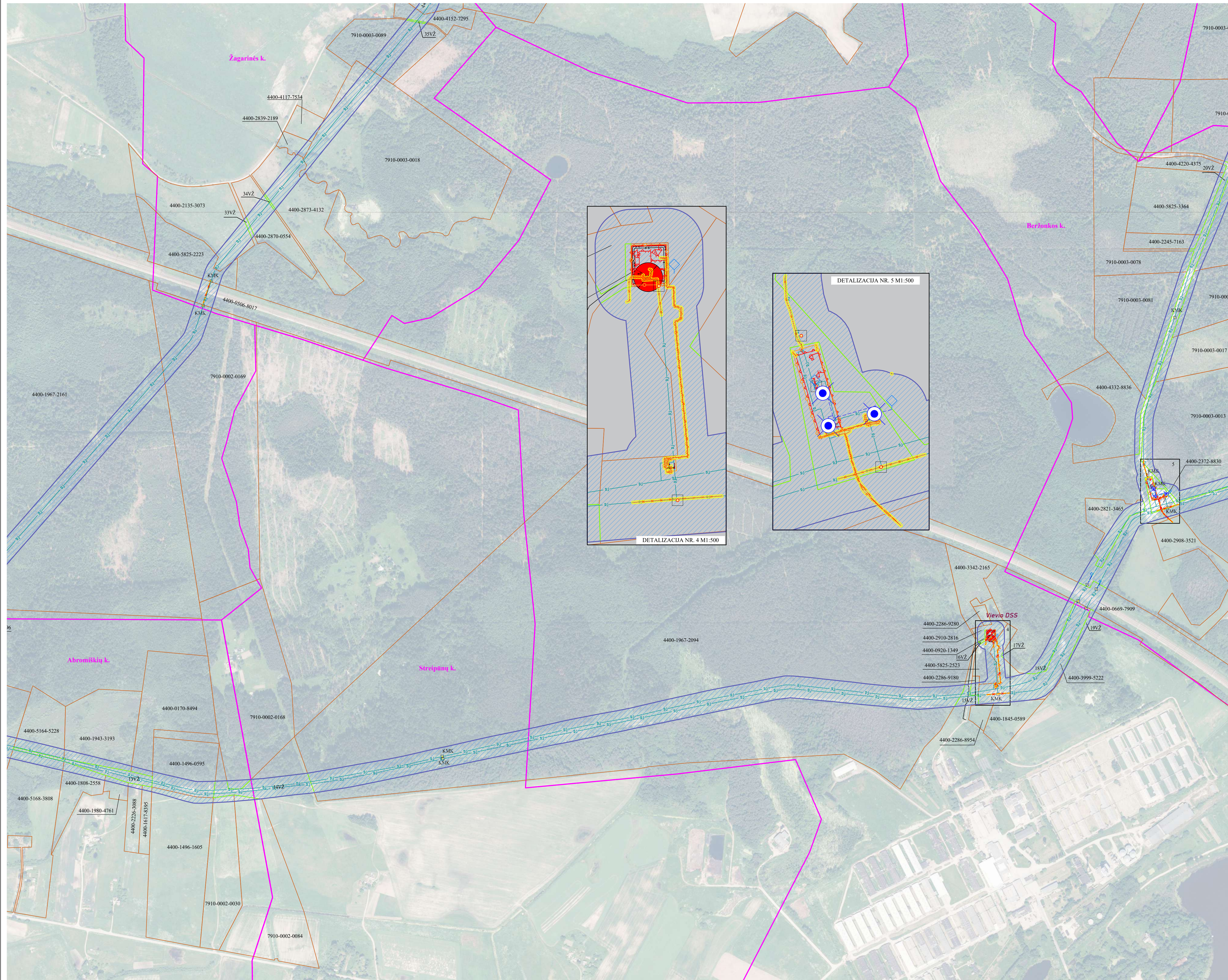
Duomenų šaltiniai:
 1. Žemės sklypų ribos © VĮ Registrų centras, 2024-04-09.
 2. ORTIO.LT - Lietuvos Respublikos teritorijos M1:10000 skaitmeninis rastinis ortofotografinis žemėlapis © Nacionalinėje mėn tarnyba prie AM, 2021-2023.
 3. AB Amber Grid duomenų rinkinys, 2024.

REGISTRŲ VALSTYBĖS ĮMONĖ REGISTRŲ CENTRAS
 Įmonės kodas 124110246, Študentų g. 39, LT-08106 Vilnius tel. (8-37) 787 845
 e.p. zita.skrockiene@registrucentras.lt
 Kvalifikacijos Nr. 2M-M-2535

Pareigos	Parašas	Vardas, pavardė	Data
Grupės vadovas		Evaldas Lukša	2024-06-18
Grupės vadovė		Danguolė Novosinskienė	2024-06-18
Matininkė		Zita Skrockienė	2024-06-18

Matininko kvalifikacijos pažymėjimo Nr.: 2M-M-2535

Elektrėnų savivaldybės teritorijoje esančių magistralinių dujotiekių ir susijusios infrastruktūros apsaugos zonų planas M 1:5000



SUTARTINIAI ŽENKLAI

	Magistralinis dujotievis (toliau - MD)
	Magistralinių dujotiekių apsaugos zona
	Savivaldybės teritorijos riba
	Gyvenamosios vietovės
	Žemės sklypų ribos
	Laisva valstybinė žemė
	Žemos įtampos požeminės elektros linijos (su MD susijusi infrastruktūra)
	Įžeminimo kontūrai
	Žemos įtampos požeminės elektros linijos apsaugos zona
	Teritorijos, kurioje yra MD įrenginių ir statinių (stoečių, uždarymo įtaisų, valymo ir diagnostavimo įtaisų paleidimo ir priėmimo kamerų, slėgio ribojimo mazgų), aptvėrimas
	Prapūtimo vamzdžiai
	Vėdinimo vamzdžiai
	Elektroninių ryšių tinklai
	Kontrolės ir matavimo kolonėlė (toliau - KMK) ir jos apsaugos zona (1m atstumu nuo KMK centro)
	Žvakės
	Katodinės apsaugos stotis
	Dujų skirstymo stotis

Pastabos:
 * Vadovaujantis LR specialiųjų žemės naudojimo sąlygų įstatymo 27 str. i) MD vamzdžio apsaugos zona - išilgai vamzdžio trasos esanti žemės juosta, kurios ribos yra po 25 metrus į abi puses nuo vamzdžio ašies, virš šios juostos esanti oro erdvė, po šia juosta esanti žemė bei vanduo virš šios juostos ir po ja, ii) kitų MD įrenginių ir statinių (stoečių, uždarymo įtaisų, valymo ir diagnostavimo įtaisų paleidimo ir priėmimo kamerų, slėgio ribojimo mazgų) apsaugos zona - žemės juosta, kurios ribos yra 25 metrų atstumu aplink teritorijos, kurioje yra šie įrenginiai ar statiniai, aptvėrimą, virš šios juostos esanti oro erdvė ir žemė po šia juosta.
 ** Vadovaujantis LR specialiųjų žemės naudojimo sąlygų įstatymo 24 str. po 1 m į abi puses žemos įtampos požeminių elektros linijų:
 *** Plane vaizduojamos bendros magistralinių dujotiekių apsaugos zonos;
 **** Plane vaizduojamos bendros su magistraliniu dujotiekiu susijusios infrastruktūros apsaugos zonos;
 ***** Elektroninių ryšių tinklai vaizduojami informaciniais tikslais (elektroninių ryšių tinklų elektroninių ryšių infrastruktūros apsaugos zonos nenustatomos).

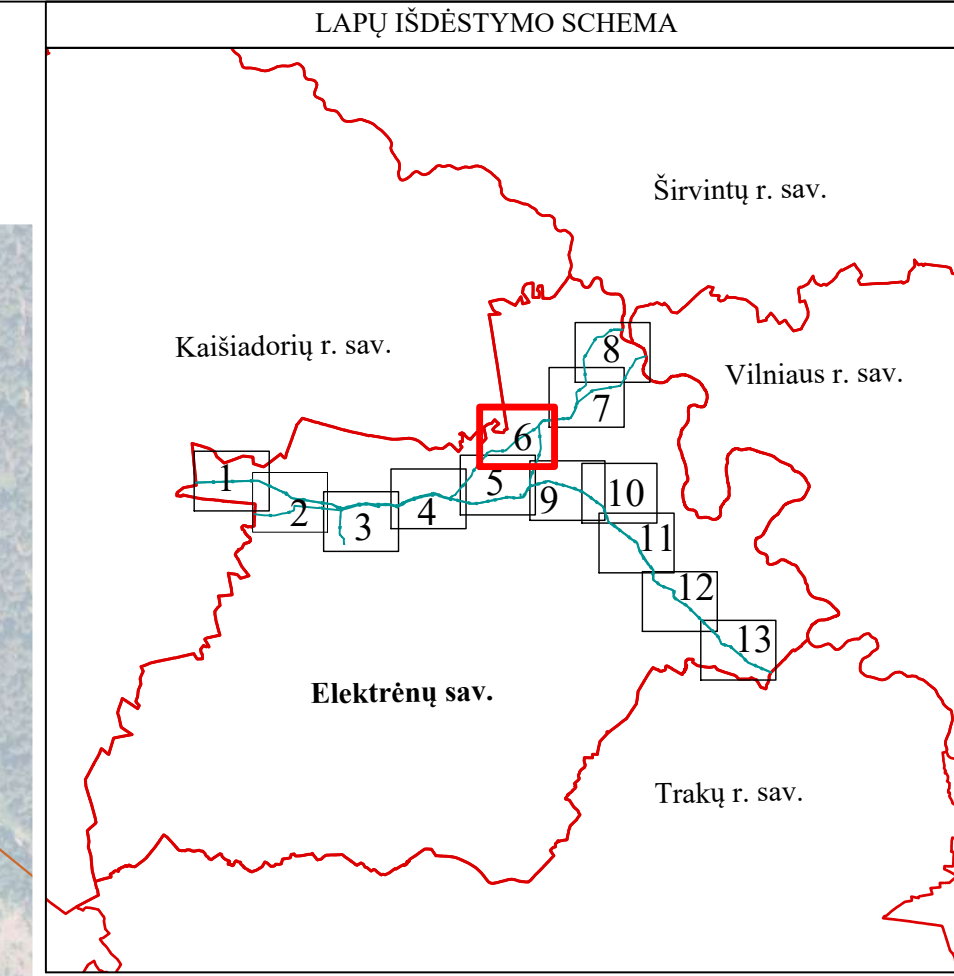
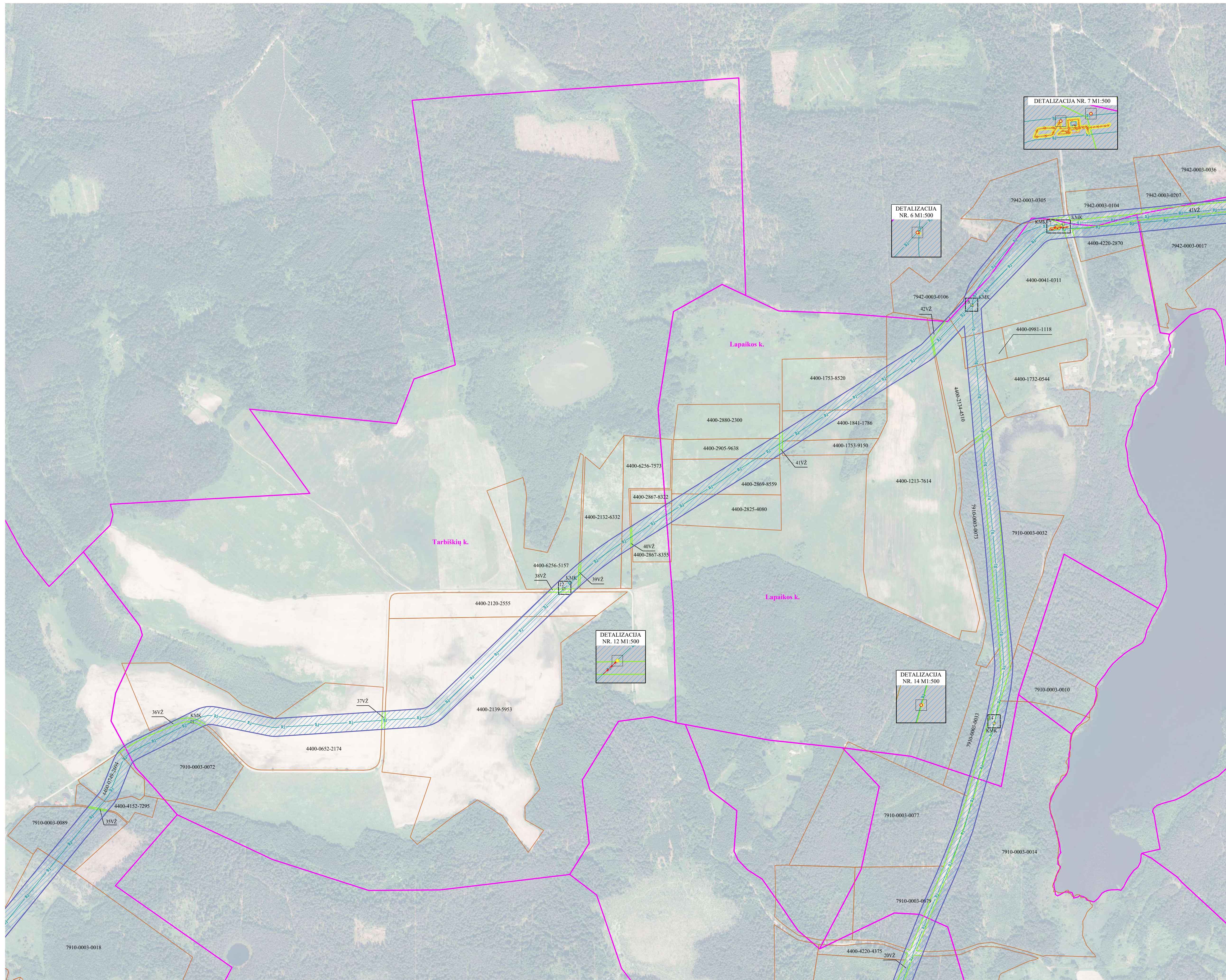
Duomenų šaltiniai:
 1. Žemės sklypų ribos © VĮ Registrų centras, 2024-04-09.
 2. ORT10LT - Lietuvos Respublikos teritorijos M1:10000 skaitmeninis rastrius ortofotografijos žemėlapis © Nacionalinėje mės tarnyba prie AM, 2021-2023.
 3. AB Amber Grid duomenų rinkinys, 2024.

REGISTRŲ VALSTYBĖS ĮMONĖ REGISTRŲ CENTRAS
 Įmonės kodas 124110246, Studentų g. 39, LT-08106 Vilnius tel. (8-37) 787 845
 e.p. zita.skrockiene@registrucentras.lt
 Kvalifikacijos Nr. 2M-M-2535

Pareigos	Parašas	Vardas, pavardė	Data
Grupės vadovas		Evaldas Lukša	2024-06-18
Grupės vadovė		Danguolė Novoskienė	2024-06-18
Matininkė		Zita Skrockienė	2024-06-18

Matininko kvalifikacijos pažymėjimo Nr.: 2M-M-2535

Elektrėnų savivaldybės teritorijoje esančių magistralinių dujotiekių ir susijusios infrastruktūros apsaugos zonų planas M 1:5000



SUTARTINIAI ŽENKLAI	
	Magistralinis dujotiekis (toliau - MD)
	Magistralinių dujotiekių apsaugos zona
	Savivaldybės teritorijos riba
	Gyvenamosios vietovės
	Žemės sklypų ribos
	Laisva valstybinė žemė
	Žemės įtampos požeminės elektros linijos (su MD susijusi infrastruktūra)
	Įžeminimo kontūrai
	Žemės įtampos požeminės elektros linijos apsaugos zona
	Teritorijos, kurioje yra MD įrenginių ir statinių (stočių, uždarymo įtaisų, valymo ir diagnostavimo įtaisų paleidimo ir priėmimo kamerų, slėgio ribojimo mazgų), aptvėrimas
	Prapūtimo vamzdžiai
	Vėdinimo vamzdžiai
	Elektroninių ryšių tinklai
	KMK Kontrolės ir matavimo kolonėlė (toliau - KMK) ir jos apsaugos zona (1m atstumu nuo KMK centro)
	Žvakės
	KAS Katodinės apsaugos stotis
	DSS Dujų skirstymo stotis

Pastabos:
 * Vadovaujantis LR specialiųjų žemės naudojimo sąlygų įstatymo 27 str. i) MD vamzdžio apsaugos zona - išilgai vamzdžio trasos esanti žemės juosta, kurios ribos yra po 25 metrus į abi puses nuo vamzdžio ašies, virš šios juostos esanti oro erdvė, po šia juosta esanti žemė bei vanduo virš šios juostos ir po ja, ii) kitų MD įrenginių ir statinių (stočių, uždarymo įtaisų, valymo ir diagnostavimo įtaisų paleidimo ir priėmimo kamerų, slėgio ribojimo mazgų) apsaugos zona - žemės juosta, kurios ribos yra 25 metrų atstumu aplink teritorijos, kurioje yra šie įrenginiai ar statiniai, aptvėrimą, virš šios juostos esanti oro erdvė ir žemė po šia juosta;
 ** Vadovaujantis LR specialiųjų žemės naudojimo sąlygų įstatymo 24 str. po 1 m į abi puses žemės įtampos požeminių elektros linijų;
 *** Plane vaizduojamos bendros magistralinių dujotiekių apsaugos zonos;
 **** Plane vaizduojamos bendros su magistraliniu dujotiekiu susijusios infrastruktūros apsaugos zonos;
 ***** Elektroninių ryšių tinklai vaizduojami informaciniais tikslais (elektroninių ryšių tinklų elektroninių ryšių infrastruktūros apsaugos zonos nenustatomos).

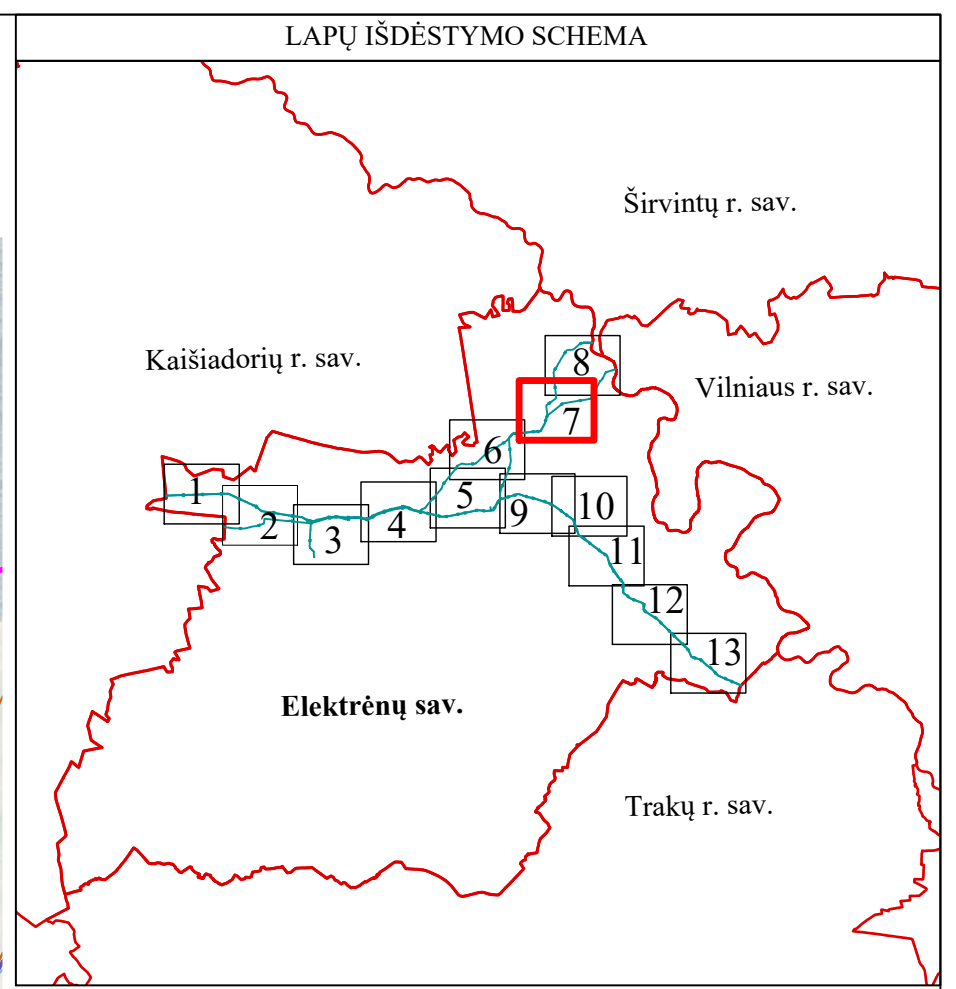
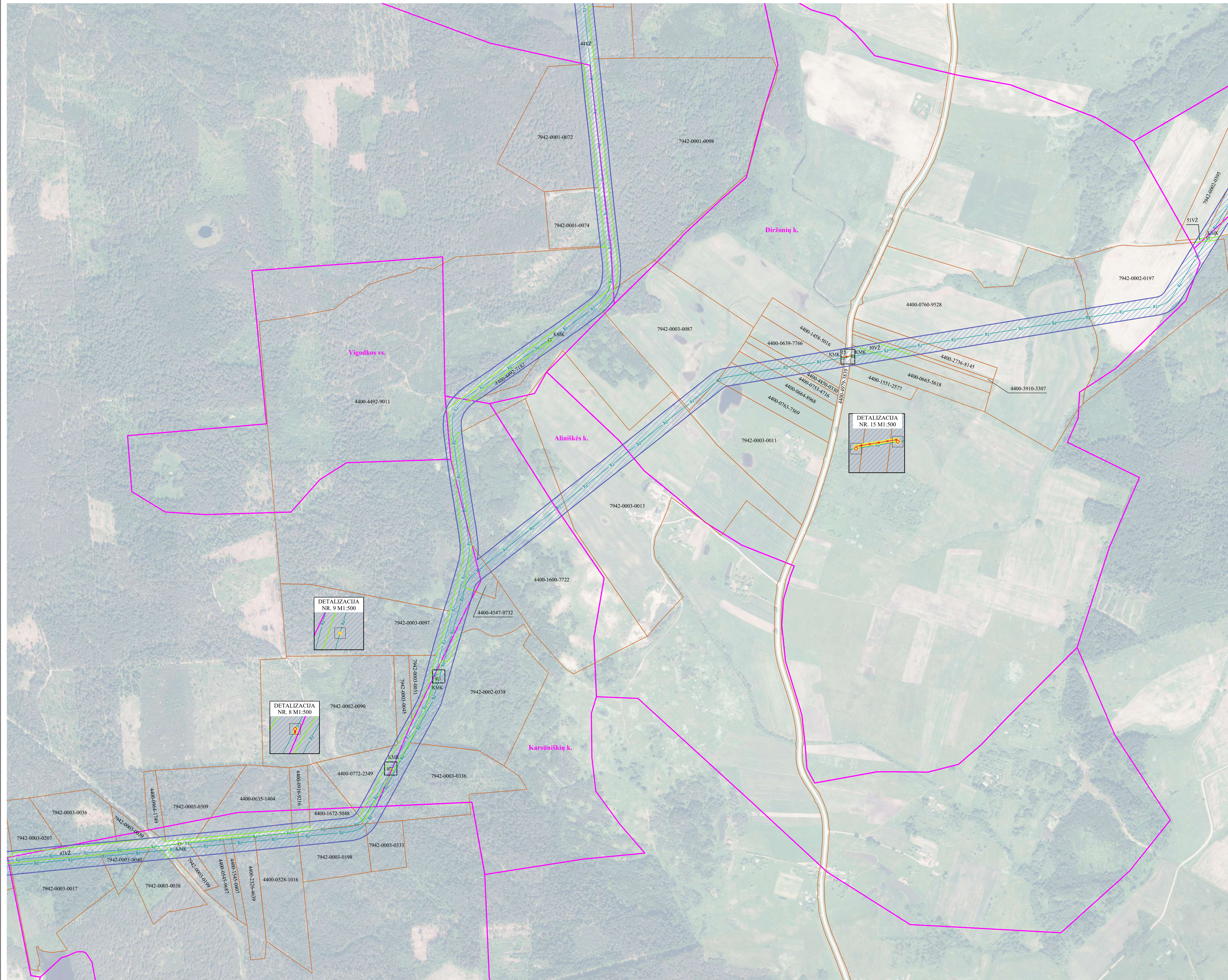
Duomenų šaltiniai:
 1. Žemės sklypų ribos © VĮ Registrų centras, 2024-04-09.
 2. ORTIO LT - Lietuvos Respublikos teritorijos M1:10000 skaitmeninis rastrinis ortofotografinis žemėlapis © Nacionalinė žemės tarnyba prie AM, 2021-2023.
 3. AB Amber Grid duomenų rinkinys, 2024.

REGISTRŲ VALSTYBĖS ĮMONĖ REGISTRŲ CENTRAS
 Įmonės kodas 124110246, Šnablenų g. 39, LT-08106 Vilnius tel. (8-37) 787 845
 e.p. zita.skrockiene@registrucentras.lt
 Kvalifikacijos Nr. 2M-M-2535

Pareigos	Parašas	Vardas, pavardė	Data
Grupės vadovas		Evaldas Lukša	2024-06-18
Grupės vadovė		Danguolė Novosinskienė	2024-06-18
Matininkė		Zita Skrockienė	2024-06-18

Matininko kvalifikacijos pažymėjimo Nr.: 2M-M-2535

Elektrėnų savivaldybės teritorijoje esančių magistralinių dujotiekių ir susijusios infrastruktūros apsaugos zonų planas M 1:5000



SUTARTINIAI ŽENKLAI	
	Magistralinis dujotiekis (toliau - MD)
	Magistralinių dujotiekių apsaugos zona
	Savivaldybės teritorijos riba
	Gyvenamosios vietovės
	Žemės sklypų ribos
	Laisva valstybinė žemė
	Žemos įtampos požeminės elektros linijos (su MD susijusi infrastruktūra)
	Įžeminimo kontūrai
	Žemos įtampos požeminės elektros linijos apsaugos zona
	Teritorijos, kurioje yra MD įrenginių ir statinių (stočių, uždarymo įtaisų, valymo ir diagnostavimo įtaisų paleidimo ir priėmimo kamerų, slėgio ribojimo mazgų), aptvėrimas
	Prapūtimo vamzdžiai
	Vėdinimo vamzdžiai
	Elektroninių ryšių tinklai
	Kontrolės ir matavimo kolonėlė (toliau - KMK) ir jos apsaugos zona (1m atstumu nuo KMK centro)
	Žvakės
	Katodinės apsaugos stotis
	Dujų skirstymo stotis

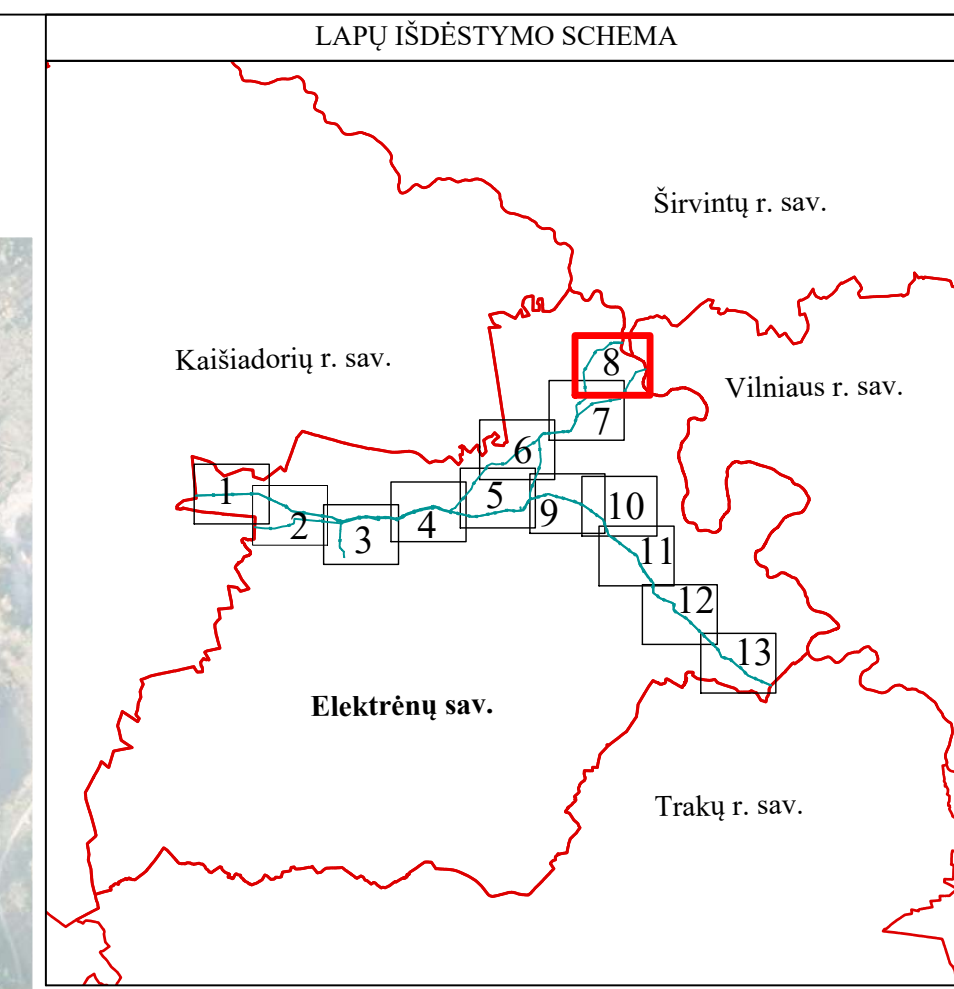
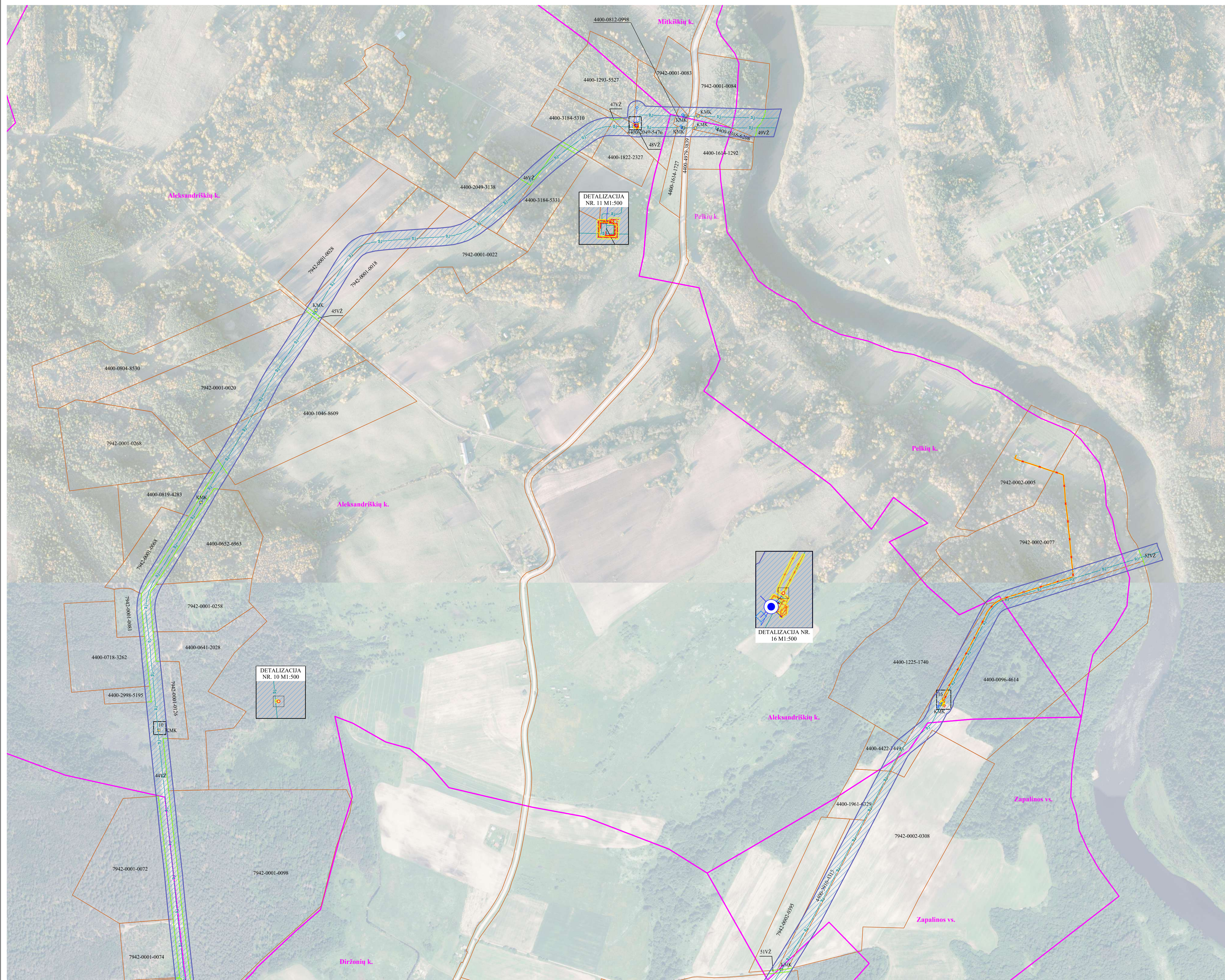
Pastabos:

- * Vadovaujantis LR specialiųjų žemės naudojimo sąlygų įstatymo 27 str. i) MD vamzdyno apsaugos zona - išilgai vamzdyno trasos esanti žemės juosta, kurios ribos yra po 25 metrus į abi puses nuo vamzdyno ašies, virš šios juostos esanti oro erdvė, po šia juosta esanti žemė bei vanduo virš šios juostos ir po ja. ii) kitų MD įrenginių ir statinių (stočių, uždarymo įtaisų, valymo ir diagnostavimo įtaisų paleidimo ir priėmimo kamerų, slėgio ribojimo mazgų) apsaugos zona - žemės juosta, kurios ribos yra 25 metrų atstumu aplink teritorijos, kurioje yra šie įrenginiai ar statiniai, aptvėrima, virš šios juostos esanti oro erdvė ir žemė po šia juosta;
- ** Vadovaujantis LR specialiųjų žemės naudojimo sąlygų įstatymo 24 str. po 1 m į abi puses žemos įtampos požeminių elektros linijų;
- *** Plane vaizduojamos bendros magistralinių dujotiekių apsaugos zonos;
- **** Plane vaizduojamos bendros su magistralinių dujotiekiu susijusios infrastruktūros apsaugos zonos;
- ***** Elektroninių ryšių tinklai vaizduojami informaciniais tikslais (elektroninių ryšių tinklų elektroninių ryšių infrastruktūros apsaugos zonos nenustatomos).

Duomenų šaltiniai:
 1. Žemės sklypų ribos © VĮ Registrų centras, 2024-04-09.
 2. ORT10LT- Lietuvos Respublikos teritorijos M1:10000 skaitmeninis rastinis ortofotografinis žemėlapis © Nacionalinė žemės tarnyba prie AM, 2021-2023.
 3. AB Amber Grid duomenų rinkinys, 2024.

REGISTRŲ VALSTYBĖS ĮMONĖ REGISTRŲ CENTRAS			
<small>Įmonės kodas 124110246, Študentų g. 39, LT-08106 Vilnius tel. (8-37) 787 845 e.p. zita.skrockiene@registrucentras.lt Kvalifikacijos Nr. 2M-M-2535</small>			
Pareigos	Parašas	Vardas, pavardė	Data
Grupės vadovas		Eivaldas Lukša	2024-06-18
Grupės vadovė		Danguolė Novoskiėnė	2024-06-18
Matininkė		Zita Skrockienė	2024-06-18
Matininko kvalifikacijos pažymėjimo Nr.: 2M-M-2535			

Elektrėnų savivaldybės teritorijoje esančių magistralinių dujotiekių ir susijusios infrastruktūros apsaugos zonų planas M 1:5000



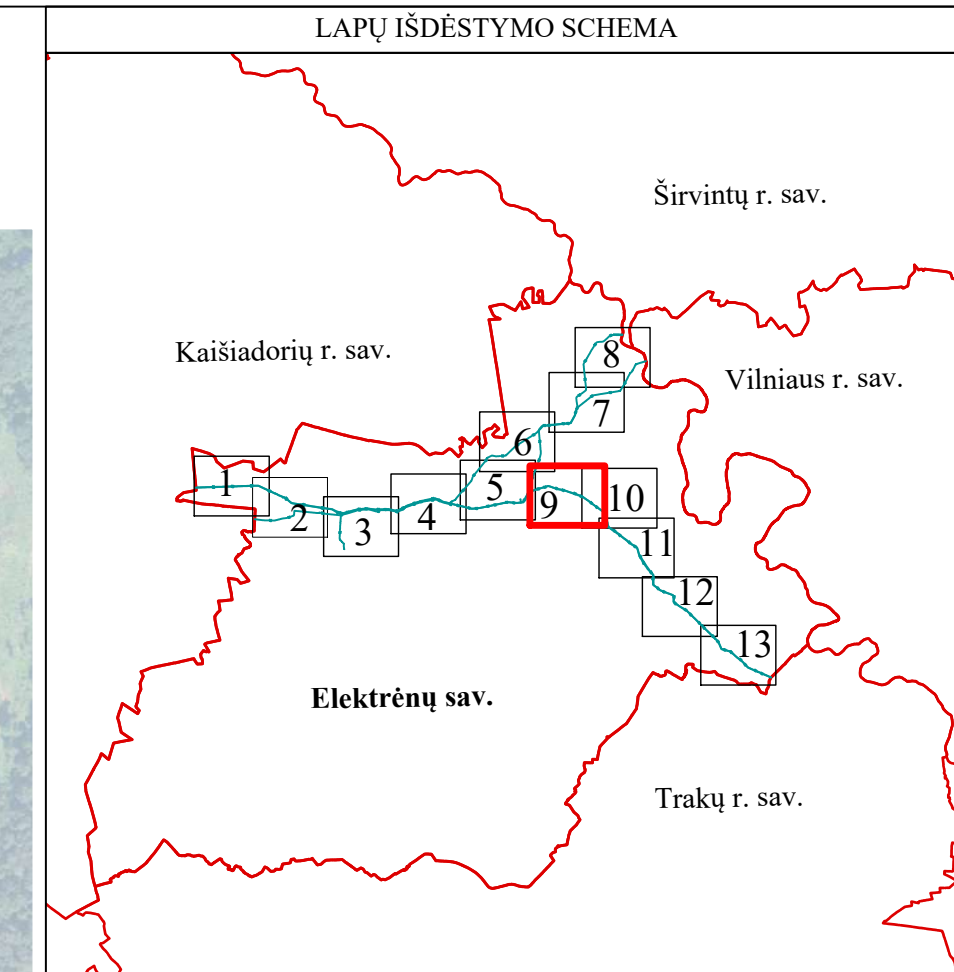
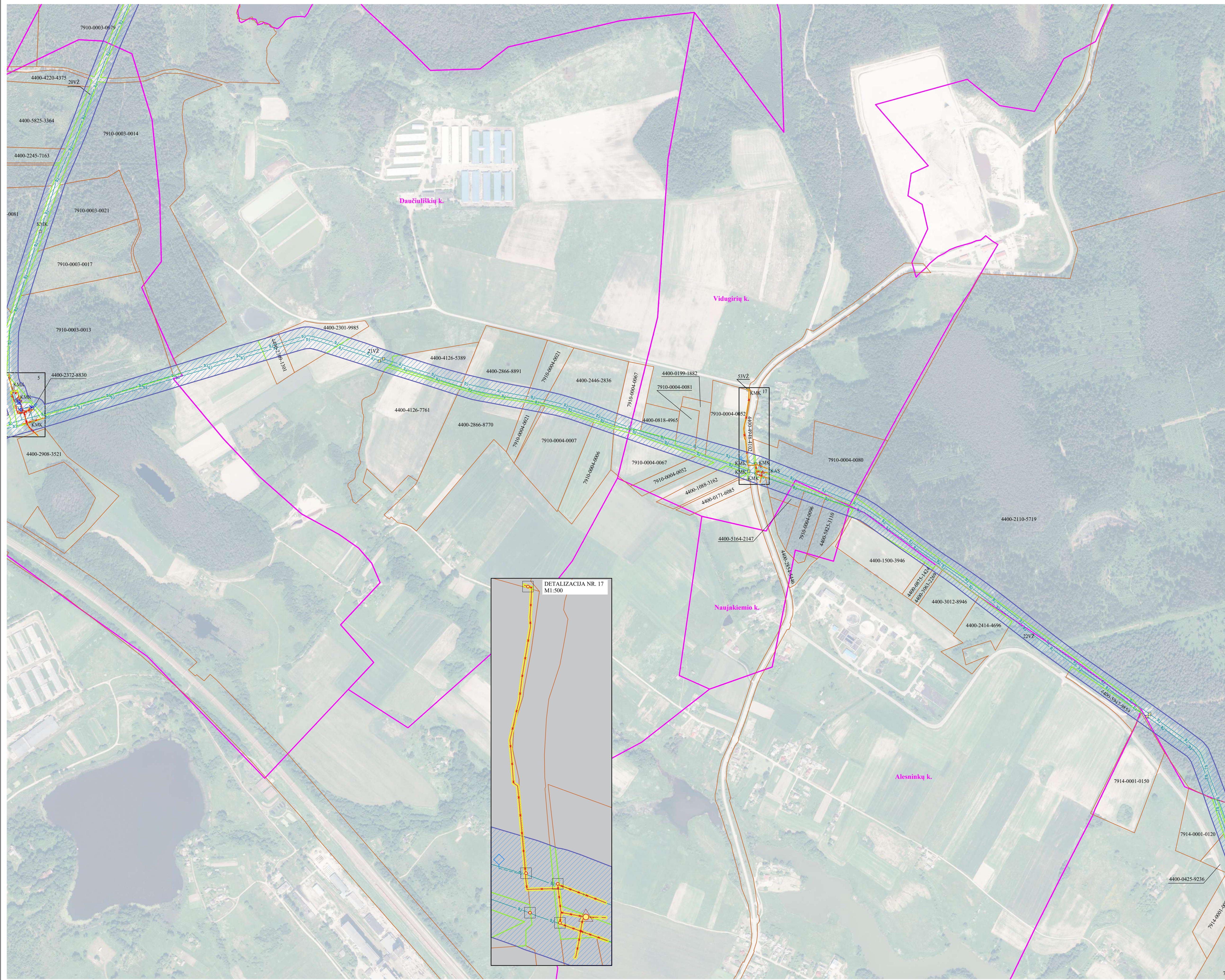
SUTARTINIAI ŽENKLAI	
	Magistralinis dujotiekis (toliau - MD)
	Magistralinių dujotiekių apsaugos zona
	Savivaldybės teritorijos riba
	Gyvenamosios vietovės
	Žemės sklypų ribos
	10VŽ Laisva valstybinė žemė
	Žemos įtampos požeminės elektros linijos (su MD susijusi infrastruktūra)
	Įžeminimo kontūrai
	Žemos įtampos požeminės elektros linijos apsaugos zona
	Teritorijos, kurioje yra MD įrenginių ir statinių (stoečių, uždarymo įtaisų, valymo ir diagnostavimo įtaisų paleidimo ir priėmimo kamerų, slėgio ribojimo mazgų), aptvėrimas
	Prapūtimo vamzdžiai
	Vėdinimo vamzdžiai
	Elektroninių ryšių tinklai
	KMK Kontrolės ir matavimo kolonėlė (toliau - KMK) ir jos apsaugos zona (1m atstumu nuo KMK centro)
	Žvakės
	KAS Katodinės apsaugos stotis
	DSS Dujų skirstymo stotis

Pastabos:
 * Vadovaujantis LR specialiųjų žemės naudojimo sąlygų įstatymo 27 str. i) MD vamzdžio apsaugos zona - išilgai vamzdžio trasos esanti žemės juosta, kurios ribos yra po 25 metrus į abi puses nuo vamzdžio ašies, virš šios juostos esanti oro erdvė, po šia juosta esanti žemė bei vanduo virš šios juostos ir po ja, ii) kitų MD įrenginių ir statinių (stoečių, uždarymo įtaisų, valymo ir diagnostavimo įtaisų paleidimo ir priėmimo kamerų, slėgio ribojimo mazgų) apsaugos zona - žemės juosta, kurios ribos yra 25 metrų atstumu aplink teritorijos, kurioje yra šie įrenginiai ar statiniai, aptvėrimą, virš šios juostos esanti oro erdvė ir žemė po šia juosta;
 ** Vadovaujantis LR specialiųjų žemės naudojimo sąlygų įstatymo 24 str. po 1 m į abi puses žemos įtampos požeminių elektros linijų;
 *** Plane vaizduojamos bendros magistralinių dujotiekių apsaugos zonos;
 **** Plane vaizduojamos bendros su magistraliniu dujotiekiu susijusios infrastruktūros apsaugos zonos;
 ***** Elektroninių ryšių tinklai vaizduojami informaciniais tikslais (elektroninių ryšių tinklų elektroninių ryšių infrastruktūros apsaugos zonos nenustatomos).

Duomenų šaltiniai:
 1. Žemės sklypų ribos © VI Registrų centras, 2024-04-09.
 2. ORT10LT- Lietuvos Respublikos teritorijos M1:10000 skaitmeninis rastrinis ortofotografinis žemėlapis © Nacionalinėje mės tarnyba prie AM, 2021-2023.
 3. AB Amber Grid duomenų rinkinys, 2024.

<small>Įmonės kodas 124110246, Študentų g. 39, LT-08106 Vilnius tel. (8-37) 787 845 e.p. zita.skrockiene@registracentras.lt Kvalifikacijos Nr. 2M-M-2535</small>			
Pareigos	Parašas	Vardas, pavardė	Data
Grupės vadovas		Evaldas Lukša	2024-06-18
Grupės vadovė		Danguolė Novoskienė	2024-06-18
Matininkė		Zita Skrockienė	2024-06-18
Matininko kvalifikacijos pažymėjimo Nr.: 2M-M-2535			

Elektrėnų savivaldybės teritorijoje esančių magistralinių dujotiekių ir susijusios infrastruktūros apsaugos zonų planas M 1:5000



SUTARTINIAI ŽENKLAI	
	Magistralinis dujotiekis (toliau - MD)
	Magistralinių dujotiekių apsaugos zona
	Savivaldybės teritorijos riba
	Gyvenamosios vietovės
	Žemės sklypų ribos
	Laisva valstybinė žemė
	Žemos įtampos požeminės elektros linijos (su MD susijusi infrastruktūra)
	Įžeminimo kontūrai
	Žemos įtampos požeminės elektros linijos apsaugos zona
	Teritorijos, kurioje yra MD įrenginių ir statinių (stočių, uždarymo įtaisų, valymo ir diagnostavimo įtaisų paleidimo ir priėmimo kamerų, slėgio ribojimo mazgų), aptvėrimas
	Prapūtimo vamzdžiai
	Vėdinimo vamzdžiai
	Elektroninių ryšių tinklai
	Kontrolės ir matavimo kolonėlė (toliau - KMK) ir jos apsaugos zona (1m atstumu nuo KMK centro)
	Žvakės
	Katodinės apsaugos stotis
	Dujų skirstymo stotis

Pastabos:
 * Vadovaujantis LR specialiųjų žemės naudojimo sąlygų įstatymo 27 str. i) MD vamzdžio apsaugos zona - išilgai vamzdžio trasos esanti žemės juosta, kurios ribos yra po 25 metrus į abi puses nuo vamzdžio ašies, virš šios juostos esanti oro erdvė, po šia juosta esanti žemė bei vanduo virš šios juostos ir po ją, ii) kitų MD įrenginių ir statinių (stočių, uždarymo įtaisų, valymo ir diagnostavimo įtaisų paleidimo ir priėmimo kamerų, slėgio ribojimo mazgų) apsaugos zona - žemės juosta, kurios ribos yra 25 metrų atstumu aplink teritorijas, kurioje yra šie įrenginiai ar statiniai, aptvėrimai, virš šios juostos esanti oro erdvė ir žemė po šia juosta;
 ** Vadovaujantis LR specialiųjų žemės naudojimo sąlygų įstatymo 24 str. po 1 m į abi puses žemos įtampos požeminių elektros linijų;
 *** Plane vaizduojamos bendros magistralinių dujotiekių apsaugos zonos;
 **** Plane vaizduojamos bendros magistralinių dujotiekių susijusios infrastruktūros apsaugos zonos;
 ***** Elektroninių ryšių tinklai vaizduojami informaciniais tikslais (elektroninių ryšių tinklų elektroninių ryšių infrastruktūros apsaugos zonos nenustatomos).

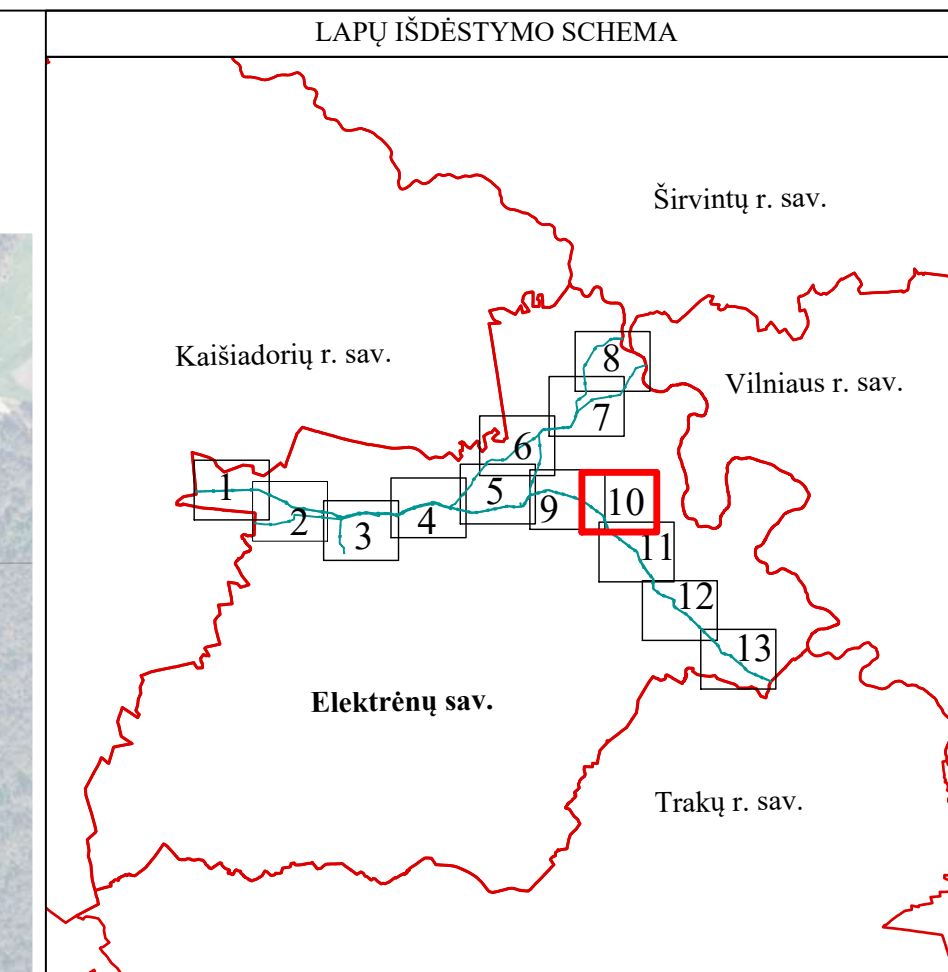
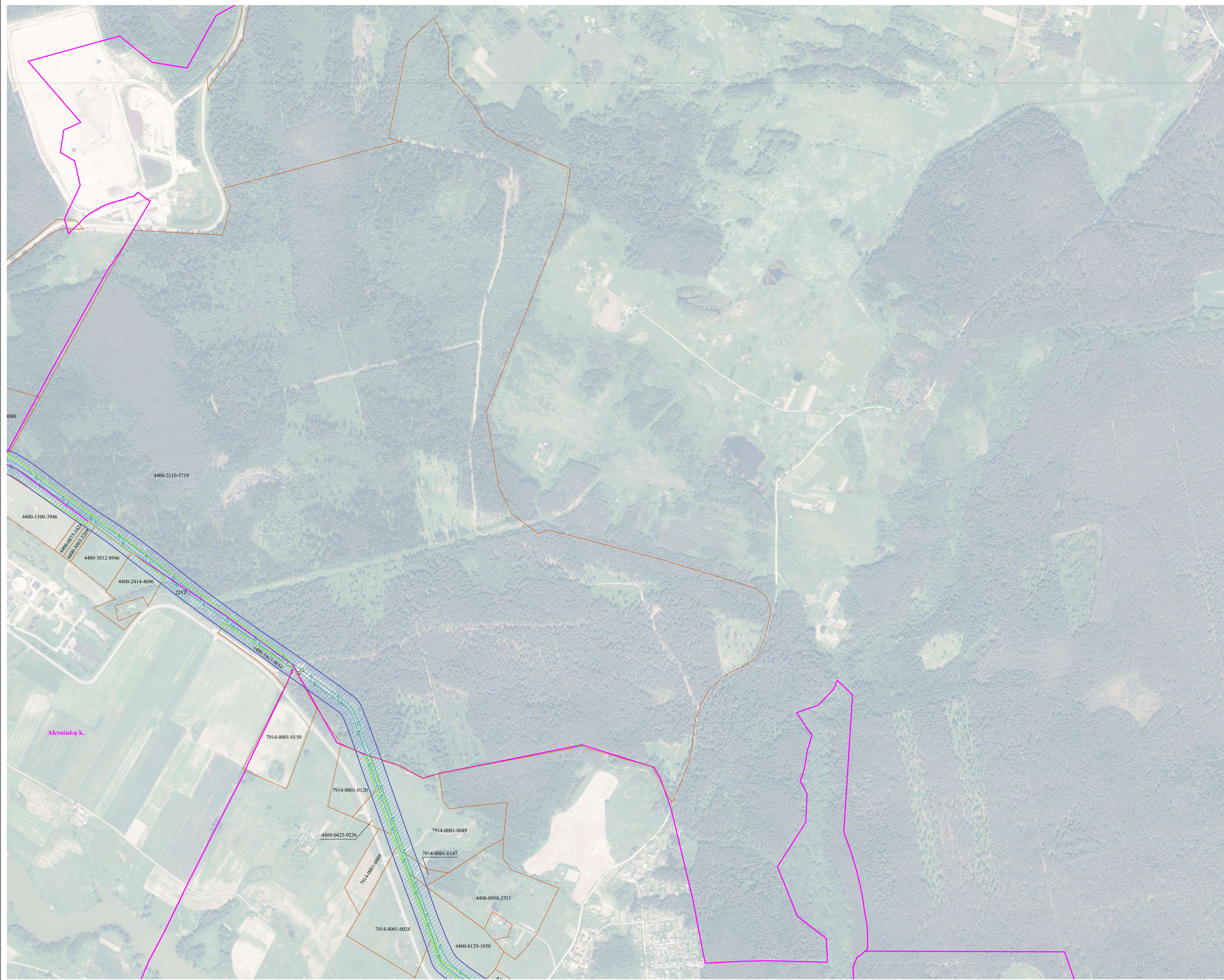
Duomenų šaltiniai:
 1. Žemės sklypų ribos © VĮ Registrų centras, 2024-04-09.
 2. ORT10LT- Lietuvos Respublikos teritorijos M1:10000 skaitmeninis rastrinis ortofotografinis žemėlapis © Nacionalinėje mės tarnyba prie AM, 2021-2023.
 3. AB Amber Grid duomenų rinkinys, 2024.

REGISTRŲ VALSTYBĖS ĮMONĖ REGISTRŲ CENTRAS
 Įmonės kodas 124110246, Študentų g. 39, LT-08106 Vilnius tel. (8-37) 787 845
 e.p. zita.skrockiene@registrucentras.lt
 Kvalifikacijos Nr. 2M-M-2535

Pareigos	Parašas	Vardas, pavardė	Data
Grupės vadovas		Evaldas Lukša	2024-06-18
Grupės vadovė		Danguolė Novoskišenė	2024-06-18
Matininkė		Zita Skrockienė	2024-06-18

Matininko kvalifikacijos pažymėjimo Nr.: 2M-M-2535

Elektrėnų savivaldybės teritorijoje esančių magistralinių dujotiekių ir susijusios infrastruktūros apsaugos zonų planas M 1:5000



SUTARTINIAI ŽENKLAI	
	Magistralinis dujotiekis (toliau - MD)
	Magistralinių dujotiekių apsaugos zona
	Savivaldybės teritorijos riba
	Gyvenamosios vietovės
	Žemės sklypų ribos
	Laisva valstybinė žemė
	Žemos įtampos požeminės elektros linijos (su MD susijusi infrastruktūra)
	Įžeminimo kontūrai
	Žemos įtampos požeminės elektros linijos apsaugos zona
	Teritorijos, kurioje yra MD įrenginių ir statinių (stočių, uždarymo įtaisų, valymo ir diagnostavimo įtaisų paleidimo ir priėmimo kamerų, slėgio ribojimo mazgų), aptvėrimas
	Prapūtimo vamzdžiai
	Vėdinimo vamzdžiai
	Elektroninių ryšių tinklai
	Kontrolės ir matavimo kolonėlė (toliau - KMK) ir jos apsaugos zona (1m atstumu nuo KMK centro)
	Žvakės
	Katodinės apsaugos stotis
	Dujų skirstymo stotis

Pastabos:

* Vadovaujantis LR specialiąjų žemės naudojimo sąlygų įstatymo 27 str. i) MD vamzdžio apsaugos zona - išilgai vamzdžio trasos esanti žemės juosta, kurios ribos yra po 25 metrus į abi puses nuo vamzdžio ašies, virš šios juostos esanti oro erdvė, po šia juosta esanti žemė bei vanduo virš šios juostos ir po ja, ii) kitų MD įrenginių ir statinių (stočių, uždarymo įtaisų, valymo ir diagnostavimo įtaisų paleidimo ir priėmimo kamerų, slėgio ribojimo mazgų) apsaugos zona - žemės juosta, kurios ribos yra 25 metrų atstumu aplink teritorijos, kurioje yra šie įrenginiai ar statiniai, aptvėrimą, virš šios juostos esanti oro erdvė ir žemė po šia juosta;

** Vadovaujantis LR specialiąjų žemės naudojimo sąlygų įstatymo 24 str. po 1 m į abi puses žemos įtampos požeminių elektros linijų;

*** Plane vaizduojamos bendros magistralinių dujotiekių apsaugos zonos;

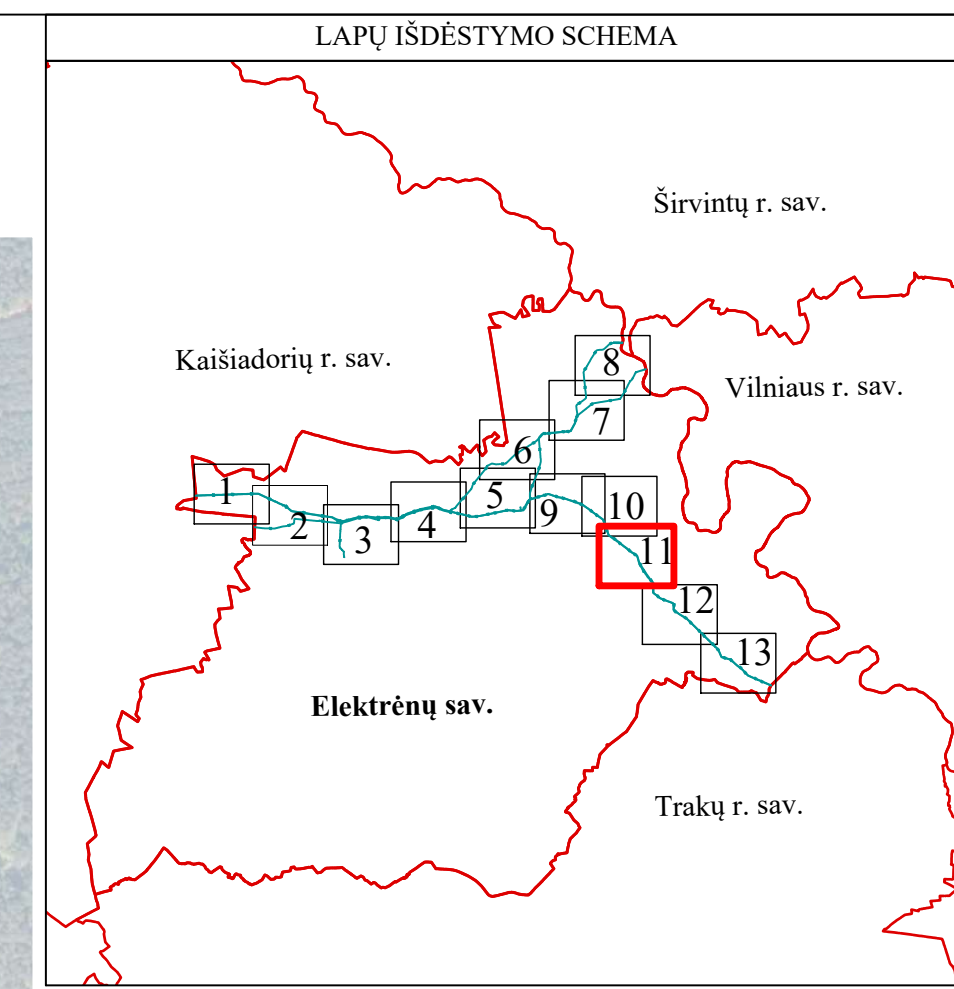
**** Plane vaizduojamos bendros su magistraliniu dujotiekiu susijusios infrastruktūros apsaugos zonos;

***** Elektroninių ryšių tinklai vaizduojami informaciniais tikslais (elektroninių ryšių tinklų elektroninių ryšių infrastruktūros apsaugos zonos nenustatomos).

Duomenų šaltiniai:

1. Žemės sklypų ribos © VĮ Registrų centras, 2024-04-09.
2. ORT10LT- Lietuvos Respublikos teritorijos M1:10000 skaitmeninis rastrinis ortofotografinis žemėlapis © Nacionalinėje mės tarnyba prie AM, 2021-2023.
3. AB Amber Grid duomenų rinkinys, 2024.

Elektrėnų savivaldybės teritorijoje esančių magistralinių dujotiekių ir susijusios infrastruktūros apsaugos zonų planas M 1:5000



SUTARTINIAI ŽENKLAI	
	Magistralinis dujotiekis (toliau - MD)
	Magistralinių dujotiekių apsaugos zona
	Savivaldybės teritorijos riba
	Gyvenamosios vietovės
	Žemės sklypų ribos
	Laisva valstybinė žemė
	Žemės įtampos požeminės elektros linijos (su MD susijusi infrastruktūra)
	Įžeminimo kontūrai
	Žemės įtampos požeminės elektros linijos apsaugos zona
	Teritorijos, kurioje yra MD įrenginių ir statinių (stočių, uždarymo įtaisų, valymo ir diagnostavimo įtaisų paleidimo ir priėmimo kamerų, slėgio ribojimo mazgų), aptvėrimas
	Prapūtimo vamzdžiai
	Vėdinimo vamzdžiai
	Elektroninių ryšių tinklai
	Kontrolės ir matavimo kolonėlė (toliau - KMK) ir jos apsaugos zona (1m atstumu nuo KMK centro)
	Žvakės
	Katodinės apsaugos stotis
	Dujų skirstymo stotis

Pastabos:
 * Vadovaujantis LR specialiųjų žemės naudojimo sąlygų įstatymo 27 str. i) MD vamzdžio apsaugos zona - išilgai vamzdžio trasos esanti žemės juosta, kurios ribos yra po 25 metrus į abi puses nuo vamzdžio ašies, virš šios juostos esanti oro erdvė, po šia juosta esanti žemė bei vanduo virš šios juostos ir po ja, ii) kitų MD įrenginių ir statinių (stočių, uždarymo įtaisų, valymo ir diagnostavimo įtaisų paleidimo ir priėmimo kamerų, slėgio ribojimo mazgų) apsaugos zona - žemės juosta, kurios ribos yra 25 metrų atstumu aplink teritorijos, kurioje yra šie įrenginiai ar statiniai, aptvėrimą, virš šios juostos esanti oro erdvė ir žemė po šia juosta;
 ** Vadovaujantis LR specialiųjų žemės naudojimo sąlygų įstatymo 24 str. po 1 m į abi puses žemės įtampos požeminių elektros linijų;
 *** Plane vaizduojamos bendros magistralinių dujotiekių apsaugos zonos;
 **** Plane vaizduojamos bendros su magistralinių dujotiekių susijusios infrastruktūros apsaugos zonos;
 ***** Elektroninių ryšių tinklai vaizduojami informaciniais tikslais (elektroninių ryšių tinklai elektroninių ryšių infrastruktūros apsaugos zonos nenustatomos).

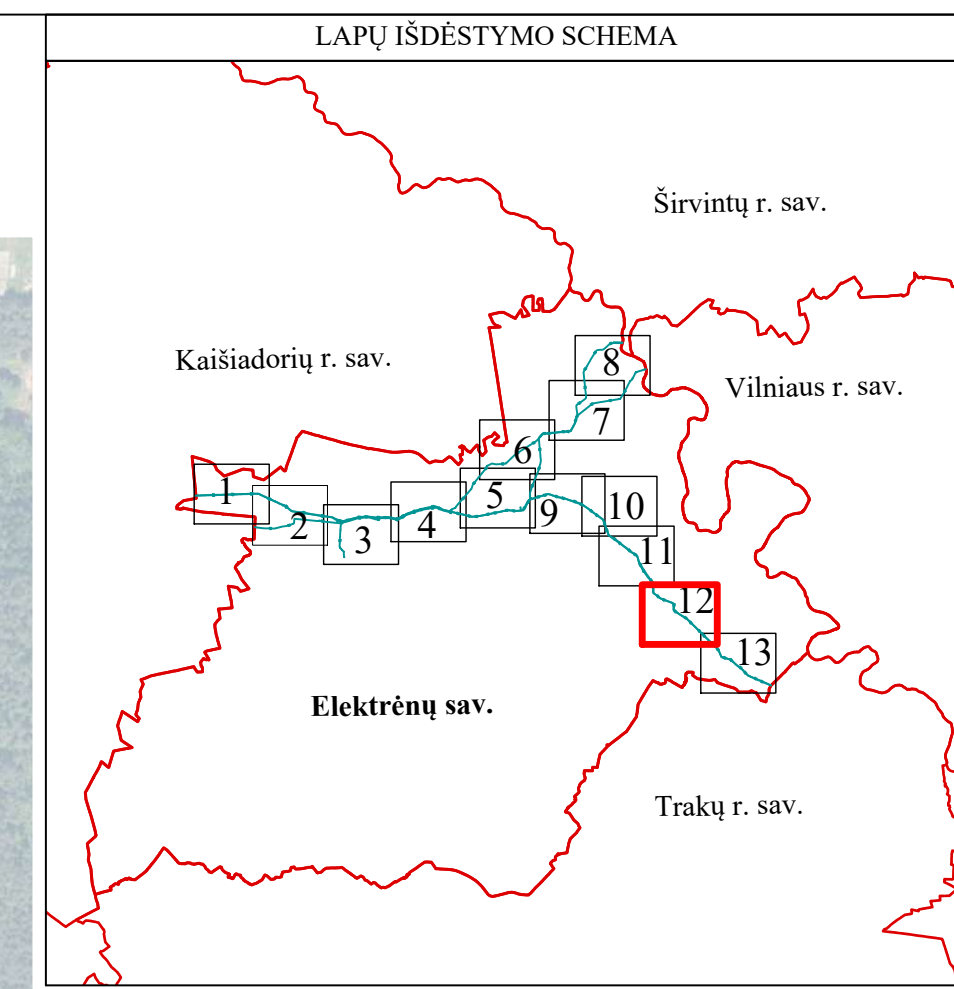
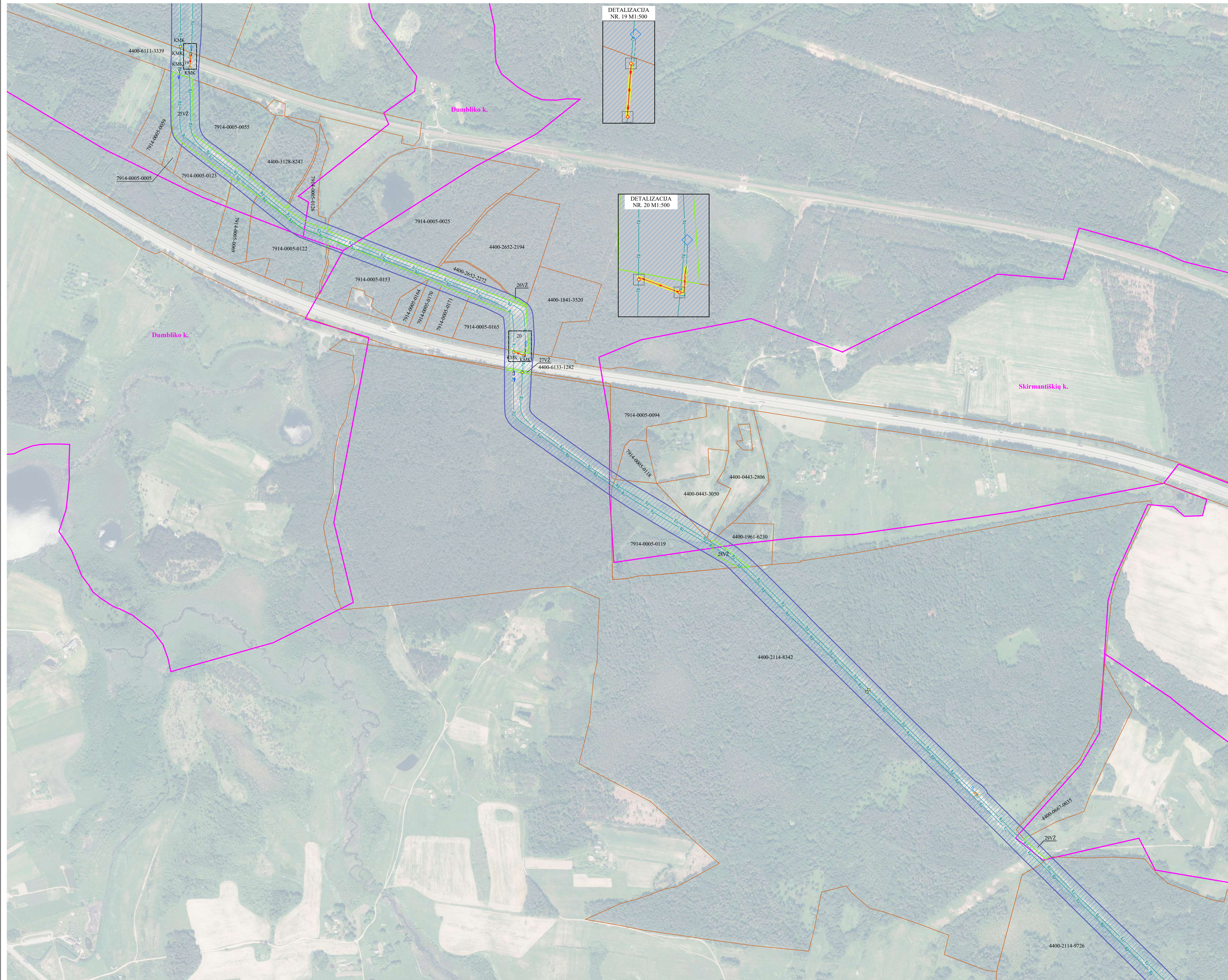
Duomenų šaltiniai:
 1. Žemės sklypų ribos © VĮ Registrų centras, 2024-04-09.
 2. ORTIOLOT- Lietuvos Respublikos teritorijos M1:10000 skaitmeninis rastrinis ortofotografinis žemėlapis © Nacionalinėje mės tarnyba prie AM, 2021-2023.
 3. AB Amber Grid duomenų rinkinys, 2024.

REGISTRŲ VALSTYBĖS ĮMONĖ REGISTRŲ CENTRAS
 Įmonės kodas 124110246, Študentų g. 39, LT-08106 Vilnius tel. (8-37) 787 845
 e.p. zita.skrockiene@registrucentras.lt
 Kvalifikacijos Nr. 2M-M-2535

Pareigos	Parašas	Vardas, pavardė	Data
Grupės vadovas		Evaldas Lukša	2024-06-18
Grupės vadovė		Danguolė Novoskienė	2024-06-18
Matininkė		Zita Skrockienė	2024-06-18

Matininko kvalifikacijos pažymėjimo Nr.: 2M-M-2535

Elektrėnų savivaldybės teritorijoje esančių magistralinių dujotiekių ir susijusios infrastruktūros apsaugos zonų planas M 1:5000



SUTARTINIAI ŽENKLAI	
	Magistralinis dujotievis (toliau - MD)
	Magistralinių dujotiekių apsaugos zona
	Savivaldybės teritorijos riba
	Gyvenamosios vietovės
	Žemės sklypų ribos
	Laisva valstybinė žemė
	Žemos įtampos požeminės elektros linijos (su MD susijusi infrastruktūra)
	Įžeminimo kontūrai
	Žemos įtampos požeminės elektros linijos apsaugos zona
	Teritorijos, kurioje yra MD įrenginių ir statinių (stočių, uždarymo įtaisų, valymo ir diagnostavimo įtaisų paleidimo ir priėmimo kamerų, slėgio ribojimo mazgų), aptvėrimas
	Prapūtimo vamzdžiai
	Vėdinimo vamzdžiai
	Elektroninių ryšių tinklai
	Kontrolės ir matavimo kolonėlė (toliau - KMK) ir jos apsaugos zona (1m atstumu nuo KMK centro)
	Žvakės
	Katodinės apsaugos stotis
	Dujų skirstymo stotis

Pastabos:
 * Vadovaujantis LR specialiųjų žemės naudojimo sąlygų įstatymo 27 str. i) MD vamzdžio apsaugos zona - išilgai vamzdžio trasos esanti žemės juosta, kurios ribos yra po 25 metrus į abi puses nuo vamzdžio ašies, virš šios juostos esanti oro erdvė, po šia juosta esanti žemė bei vanduo virš šios juostos ir po ja, ii) kitų MD įrenginių ir statinių (stočių, uždarymo įtaisų, valymo ir diagnostavimo įtaisų paleidimo ir priėmimo kamerų, slėgio ribojimo mazgų) apsaugos zona - žemės juosta, kurios ribos yra 25 metrų atstumu aplink teritorijos, kurioje yra šie įrenginiai ar statiniai, aptvėrima, virš šios juostos esanti oro erdvė ir žemė po šia juosta;
 ** Vadovaujantis LR specialiųjų žemės naudojimo sąlygų įstatymo 24 str. po 1 m į abi puses žemos įtampos požeminių elektros linijų;
 *** Plane vaizduojamos bendros magistralinių dujotiekių apsaugos zonos;
 **** Plane vaizduojamos bendros su magistraliniu dujotiekiu susijusios infrastruktūros apsaugos zonos;
 ***** Elektroninių ryšių tinklai vaizduojami informaciniais tikslais (elektroninių ryšių tinklų elektroninių ryšių infrastruktūros apsaugos zonos nenustatomos).

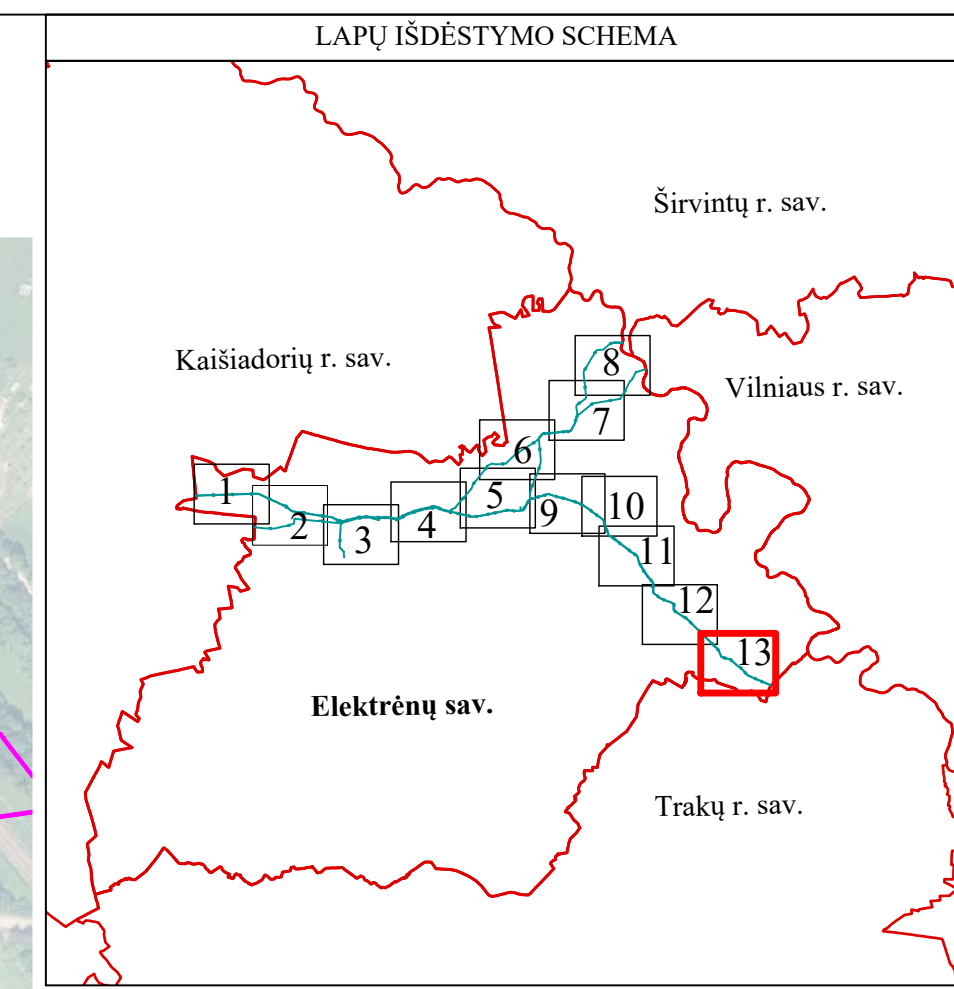
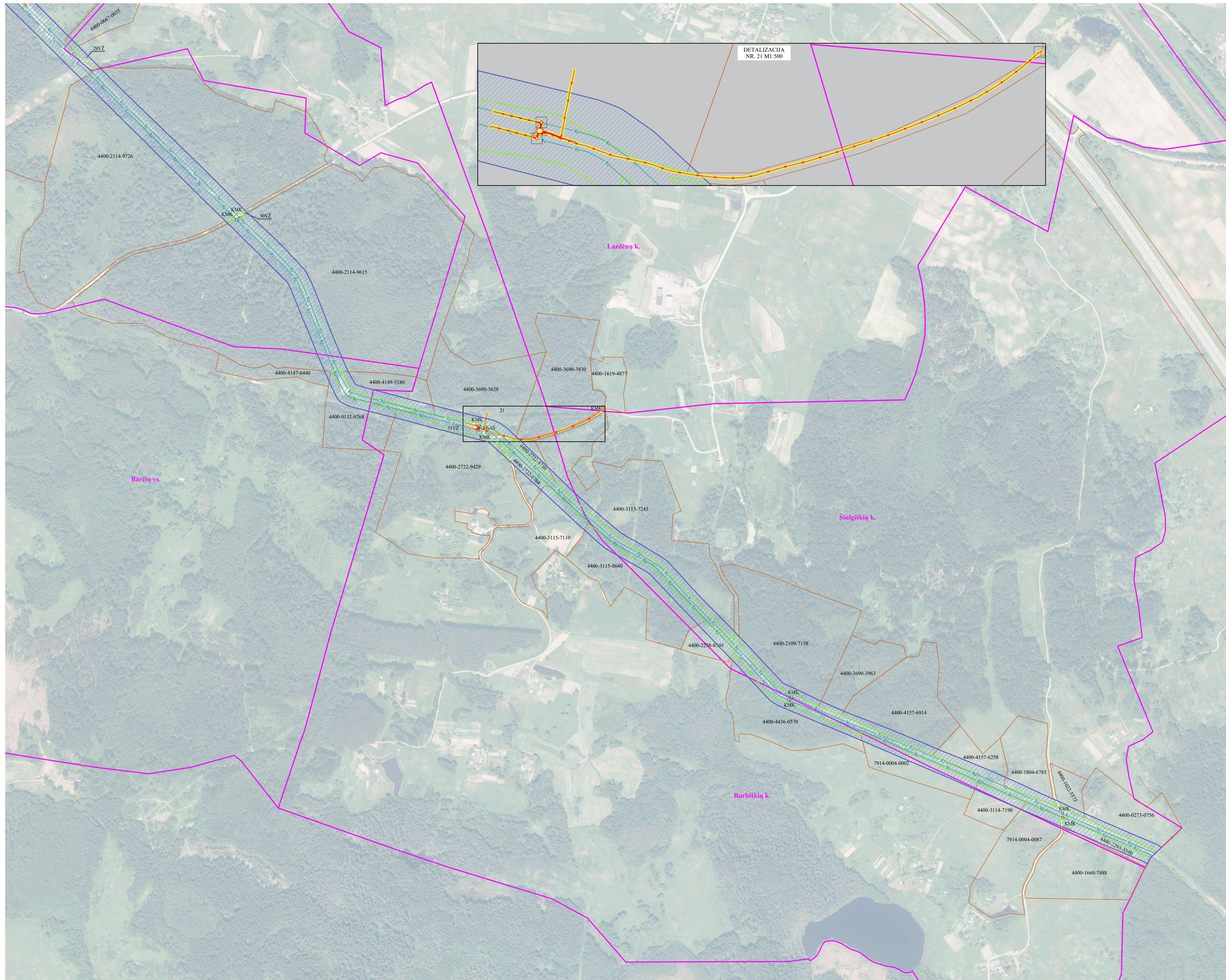
Duomenų šaltiniai:
 1. Žemės sklypų ribos © VI Registrų centras, 2024-04-09.
 2. ORT10LT - Lietuvos Respublikos teritorijos M1:10000 skaitmeninis rastrinis ortofotografinis žemėlapis © Nacionalinėje mės tarnyboje prie AM, 2021-2023.
 3. AB Amber Grid duomenų rinkinys, 2024.

REGISTRŲ VALSTYBĖS ĮMONĖ REGISTRŲ CENTRAS
 Įmonės kodas 124110246, Študentų g. 39, LT-08106 Vilnius tel. (8-37) 787 845
 e.p. zita.skrockiene@registrucentras.lt
 Kvalifikacijos Nr. 2M-M-2535

Pareigos	Parašas	Vardas, pavardė	Data
Grupės vadovas		Evaldas Lukša	2024-06-18
Grupės vadovė		Danguolė Novoskiškienė	2024-06-18
Matininkė		Zita Skrockienė	2024-06-18

Matininko kvalifikacijos pažymėjimo Nr.: 2M-M-2535

Elektrėnų savivaldybės teritorijoje esančių magistralinių dujotiekių ir susijusios infrastruktūros apsaugos zonų planas M 1:5000



SUTARTINIAI ŽENKLAI	
	Magistralinis dujotiektis (toliau - MD)
	Magistralinių dujotiekių apsaugos zona
	Savivaldybės teritorijos riba
	Gyvenamosios vietovės
	Žemės sklypų ribos
	10VŽ
	Žemos įtampos požeminės elektros linijos (su MD susijusi infrastruktūra)
	Įžeminimo kontūrai
	Žemos įtampos požeminės elektros linijos apsaugos zona
	Teritorijos, kurioje yra MD įrenginių ir statinių (stotelių, uždarymo įtaisų, valymo ir diagnostavimo įtaisų paleidimo ir priėmimo kamerų, slėgio ribojimo mazgų), aptvėrimas
	Prapūtimo vamzdžiai
	Vėdinimo vamzdžiai
	Elektroninių ryšių tinklai
	KMK
	Žvakės
	KAS
	DSS

Pastabos:
 * Vadovaujantis LR specialiųjų žemės naudojimo sąlygų įstatymo 27 str. i) MD vamzdžio apsaugos zona - išilgai vamzdžio trasos esanti žemės juosta, kurios ribos yra po 25 metrus į abi puses nuo vamzdžio ašies, virš šios juostos esanti oro erdvė, po šia juosta esanti žemė bei vanduo virš šios juostos ir po ja, ii) kitų MD įrenginių ir statinių (stotelių, uždarymo įtaisų, valymo ir diagnostavimo įtaisų paleidimo ir priėmimo kamerų, slėgio ribojimo mazgų) apsaugos zona - žemės juosta, kurios ribos yra 25 metrų atstumu aplink teritorijos, kurioje yra šie įrenginiai ar statiniai, aptvėrimą, virš šios juostos esanti oro erdvė ir žemė po šia juosta;
 ** Vadovaujantis LR specialiųjų žemės naudojimo sąlygų įstatymo 24 str. po 1 m į abi puses žemos įtampos požeminių elektros linijų;
 *** Plane vaizduojamos bendros magistralinių dujotiekių apsaugos zonos;
 **** Plane vaizduojamos bendros su magistraliniu dujotiekiu susijusios infrastruktūros apsaugos zonos;
 ***** Elektroninių ryšių tinklai vaizduojami informaciniais tikslais (elektroninių ryšių tinklų infrastruktūros apsaugos zonos nenustatomos).

Duomenų šaltiniai:
 1. Žemės sklypų ribos © VĮ Registrų centras, 2024-04-09.
 2. ORT10LT- Lietuvos Respublikos teritorijos M1:10000 skaitmeninis rastrinis ortofotografinis žemėlapis © Nacionalinėje mės tarnyba prie AM, 2021-2023.
 3. AB Amber Grid duomenų rinkinys, 2024.

REGISTRŲ VALSTYBĖS ĮMONĖ REGISTRŲ CENTRAS
 Įmonės kodas 124110246, Študentų g. 39, LT-08106 Vilnius tel. (8-37) 787 845
 e.p. zita.skrockiene@registrucentras.lt
 Kvalifikacijos Nr. 2M-M-2535

Pareigos	Parašas	Vardas, pavardė	Data
Grupės vadovas		Evaldas Lukša	2024-06-18
Grupės vadovė		Danguolė Novosinskienė	2024-06-18
Maitininkė		Zita Skrockienė	2024-06-18

Maitininko kvalifikacijos pažymėjimo Nr.: 2M-M-2535

1. lentelė. Elektrėnų savivaldybės teritorijoje esančių magistralinių dujotiekių ir susijusios infrastruktūros apsaugos zonų plano suvestiniai duomenys

Eil. Nr.	Žemės sklypo kadastrinis numeris	Žemės sklypo unikalus numeris	Žemės sklypo adresas	Žemės sklypo suformavimo metai	Žemės sklypo paskirtis	Žemės sklypo naudojimo būdas	Žemės sklypo matavimų tipas	Esamos apsaugos zonos pavadinimas	Esamos apsaugos zonos plotas, ha ¹	Planu nustatomos apsaugos zonos pavadinimas	Planu Nustatomos apsaugos zonos plotas, ha	Įregistruotų ir Planu nustatomų apsaugos zonų bendras plotas, ha ²
1.	7914/0001:0158	4400-0027-2848	Elektrėnų sav. Balceriškių k.	2003-06-19	Žemės ūkio	-	Preliminarūs matavimai	Magistralinių dujotiekių ir naftotiekių (produktotiekių) apsaugos zonos (III skyrius, penktasis skirsnis)	0.1831	Magistralinių dujotiekių ir naftotiekių (produktotiekių) apsaugos zonos (III skyrius, penktasis skirsnis)	0.1831	0.1831
2.	7910/0003:0095	4400-0041-0311	Elektrėnų sav. Lapaikos k.	2003-07-09	Žemės ūkio	-	Kadastriniai matavimai	Magistralinių dujotiekių ir naftotiekių (produktotiekių) apsaugos zonos (III skyrius, penktasis skirsnis)	3.1448	Magistralinių dujotiekių ir naftotiekių (produktotiekių) apsaugos zonos (III skyrius, penktasis skirsnis)	2.9733	2.9733
								Elektros tinklų apsaugos zonos (III skyrius, ketvirtasis skirsnis)	0.0127	Elektros tinklų apsaugos zonos (III skyrius, ketvirtasis skirsnis)	0.0208	0.0335
3.	4910/0004:0186	4400-0070-6783	Elektrėnų sav. Kalninių Mijaugonių k.	2003-08-22	Žemės ūkio	-	Preliminarūs matavimai	Magistralinių dujotiekių ir naftotiekių (produktotiekių) apsaugos zonos (III skyrius, penktasis skirsnis)	0.4900	Magistralinių dujotiekių ir naftotiekių (produktotiekių) apsaugos zonos (III skyrius, penktasis skirsnis)	0.4881	0.4881
4.	4910/0003:0194	4400-0073-0367	Elektrėnų sav. Kalninių Mijaugonių k.	2003-08-26	Žemės ūkio	-	Preliminarūs matavimai	Magistralinių dujotiekių ir naftotiekių (produktotiekių) apsaugos zonos (III skyrius, penktasis skirsnis)	0.3970	Magistralinių dujotiekių ir naftotiekių (produktotiekių) apsaugos zonos (III skyrius, penktasis skirsnis)	0.3957	0.3957
5.	4910/0003:0200	4400-0079-5512	Elektrėnų sav. Kalninių Mijaugonių k.	2003-09-04	Žemės ūkio	-	Preliminarūs matavimai	Magistralinių dujotiekių ir naftotiekių (produktotiekių) apsaugos zonos (III skyrius, penktasis skirsnis)	0.5000	Magistralinių dujotiekių ir naftotiekių (produktotiekių) apsaugos zonos (III skyrius, penktasis skirsnis)	0.3547	0.3547
6.	4936/0001:0275	4400-0092-4794	Elektrėnų sav. Kloninių Mijaugonių k.	2003-09-22	Žemės ūkio	-	Preliminarūs matavimai	Magistralinių dujotiekių ir naftotiekių (produktotiekių) apsaugos zonos (III skyrius, penktasis skirsnis)	0.4000	Magistralinių dujotiekių ir naftotiekių (produktotiekių) apsaugos zonos (III skyrius, penktasis skirsnis)	0.4035	0.4035
7.	7942/0002:0415	4400-0096-4614	Elektrėnų sav. Zapalinos vs.	2003-09-26	Žemės ūkio	-	Kadastriniai matavimai	Magistralinių dujotiekių ir naftotiekių (produktotiekių) apsaugos zonos (III skyrius, penktasis skirsnis)	3.1547	Magistralinių dujotiekių ir naftotiekių (produktotiekių) apsaugos zonos (III skyrius, penktasis skirsnis)	3.0987	3.0987
								Elektros tinklų apsaugos zonos (III skyrius, ketvirtasis skirsnis)	0.0661	Elektros tinklų apsaugos zonos (III skyrius, ketvirtasis skirsnis)	0.0818	0.1479
8.	4910/0006:0122	4400-0123-3554	Elektrėnų sav. Strošiūnų k.	2003-10-29	Miškų ūkio	-	Preliminarūs matavimai	-	-	Magistralinių dujotiekių ir naftotiekių (produktotiekių) apsaugos zonos (III skyrius, penktasis skirsnis)	0.2346	0.2346
9.	7914/0001:0165	4400-0129-1050	Elektrėnų sav. Pilypiškių k.	2003-11-06	Žemės ūkio	-	Preliminarūs matavimai	Magistralinių dujotiekių ir naftotiekių (produktotiekių) apsaugos zonos (III skyrius, penktasis skirsnis)	1.0994	Magistralinių dujotiekių ir naftotiekių (produktotiekių) apsaugos zonos (III skyrius, penktasis skirsnis)	1.0956	1.0956

¹ Teritorijos, kuriose taikomos SŽNS, neįregistruotos Nekilnojamojo turto registre

² Bendrame plote neįskaičiuojamos SŽNS teritorijos (jų plotai), kurios įregistruotos kitais pagrindais

Eil. Nr.	Žemės sklypo kadastrinis numeris	Žemės sklypo unikalus numeris	Žemės sklypo adresas	Žemės sklypo suformavimo metai	Žemės sklypo paskirtis	Žemės sklypo naudojimo būdas	Žemės sklypo matavimų tipas	Esamos apsaugos zonos pavadinimas	Esamos apsaugos zonos plotas, ha ¹	Planu nustatomos apsaugos zonos pavadinimas	Planu Nustatomos apsaugos zonos plotas, ha	Įregistruotų ir Planu nustatomų apsaugos zonų bendras plotas, ha ²
10.	7914/0001:0166	4400-0129-1116	Elektrėnų sav. Pilypiškių k.	2003-11-06	Žemės ūkio	Kiti žemės ūkio paskirties žemės sklypai	Kadastriniai matavimai	Magistralinių dujotiekių ir naftotiekių (produktotiekių) apsaugos zonos (III skyrius, penktasis skirsnis)	0.4441	Magistralinių dujotiekių ir naftotiekių (produktotiekių) apsaugos zonos (III skyrius, penktasis skirsnis)	0.4475	0.4475
11.	7914/0004:0226	4400-0132-9768	Elektrėnų sav. Burbiškių k.	2003-11-11	Miškų ūkio	-	Preliminarūs matavimai	Magistralinių dujotiekių ir naftotiekių (produktotiekių) apsaugos zonos (III skyrius, penktasis skirsnis)	0.5116	Magistralinių dujotiekių ir naftotiekių (produktotiekių) apsaugos zonos (III skyrius, penktasis skirsnis)	0.5155	0.5155
12.	4910/0003:0215	4400-0152-1806	Elektrėnų sav. Kalninių Mijaugonių k.	2003-12-02	Žemės ūkio	Kiti žemės ūkio paskirties žemės sklypai	Kadastriniai matavimai	Magistralinių dujotiekių ir naftotiekių (produktotiekių) apsaugos zonos (III skyrius, penktasis skirsnis)	0.1702	Magistralinių dujotiekių ir naftotiekių (produktotiekių) apsaugos zonos (III skyrius, penktasis skirsnis)	0.1553	0.1553
13.	7910/0002:0201	4400-0170-8494	Elektrėnų sav. Abromiškių k.	2003-12-22	Miškų ūkio	-	Preliminarūs matavimai	Magistralinių dujotiekių ir naftotiekių (produktotiekių) apsaugos zonos (III skyrius, penktasis skirsnis)	0.0862	Magistralinių dujotiekių ir naftotiekių (produktotiekių) apsaugos zonos (III skyrius, penktasis skirsnis)	0.0862	0.0862
14.	7910/0001:0164	4400-0171-0325	Elektrėnų sav. Žebertonų k.	2003-12-22	Žemės ūkio	-	Preliminarūs matavimai	Magistralinių dujotiekių ir naftotiekių (produktotiekių) apsaugos zonos (III skyrius, penktasis skirsnis)	0.3900	Magistralinių dujotiekių ir naftotiekių (produktotiekių) apsaugos zonos (III skyrius, penktasis skirsnis)	0.3414	0.3414
15.	7910/0004:0102	4400-0171-6085	Elektrėnų sav. Vidugirių k.	2003-12-23	Žemės ūkio	-	Preliminarūs matavimai	Magistralinių dujotiekių ir naftotiekių (produktotiekių) apsaugos zonos (III skyrius, penktasis skirsnis)	0.0025	Magistralinių dujotiekių ir naftotiekių (produktotiekių) apsaugos zonos (III skyrius, penktasis skirsnis)	0.0025	0.0025
16.	4936/0001:0288	4400-0182-8293	Elektrėnų sav. Kloninių Mijaugonių k.	2004-01-08	Žemės ūkio	-	Preliminarūs matavimai	Magistralinių dujotiekių ir naftotiekių (produktotiekių) apsaugos zonos (III skyrius, penktasis skirsnis)	0.1400	Magistralinių dujotiekių ir naftotiekių (produktotiekių) apsaugos zonos (III skyrius, penktasis skirsnis)	0.1317	0.1317
17.	7910/0004:0110	4400-0199-1882	Elektrėnų sav. Vidugirių k.	2004-01-28	Žemės ūkio	-	Preliminarūs matavimai	Magistralinių dujotiekių ir naftotiekių (produktotiekių) apsaugos zonos (III skyrius, penktasis skirsnis)	0.1188	Magistralinių dujotiekių ir naftotiekių (produktotiekių) apsaugos zonos (III skyrius, penktasis skirsnis)	0.1188	0.1188
18.	4910/0004:0210	4400-0220-2773	Elektrėnų sav. Lubakos k. Parko g. 44	2004-02-20	Žemės ūkio	Kiti žemės ūkio paskirties žemės sklypai	Kadastriniai matavimai	Magistralinių dujotiekių ir naftotiekių (produktotiekių) apsaugos zonos (III skyrius, penktasis skirsnis)	0.8828	Magistralinių dujotiekių ir naftotiekių (produktotiekių) apsaugos zonos (III skyrius, penktasis skirsnis)	0.8832	0.8832
19.	7914/0001:0177	4400-0221-8331	Elektrėnų sav. Balceriškių k.	2004-02-23	Žemės ūkio	-	Preliminarūs matavimai	Magistralinių dujotiekių ir naftotiekių (produktotiekių) apsaugos zonos (III skyrius, penktasis skirsnis)	0.1729	Magistralinių dujotiekių ir naftotiekių (produktotiekių) apsaugos zonos (III skyrius, penktasis skirsnis)	0.1729	0.1729
20.	4910/0004:0216	4400-0224-7056	Elektrėnų sav. Kalninių Mijaugonių k.	2004-02-25	Žemės ūkio	-	Preliminarūs matavimai	Magistralinių dujotiekių ir naftotiekių (produktotiekių) apsaugos zonos (III skyrius, penktasis skirsnis)	0.4400	Magistralinių dujotiekių ir naftotiekių (produktotiekių) apsaugos zonos (III skyrius, penktasis skirsnis)	0.4362	0.4362
21.	7910/0001:0173	4400-0238-8145	Elektrėnų sav. Žebertonų k.	2004-03-11	Žemės ūkio	-	Preliminarūs matavimai	Magistralinių dujotiekių ir naftotiekių (produktotiekių) apsaugos zonos (III skyrius, penktasis skirsnis)	0.4800	Magistralinių dujotiekių ir naftotiekių (produktotiekių) apsaugos zonos (III skyrius, penktasis skirsnis)	0.4800	0.4800
22.	7914/0004:0241	4400-0273-0756	Elektrėnų sav. Šiulgiškių k. 5	2004-04-15	Žemės ūkio	Kiti žemės ūkio paskirties žemės sklypai	Kadastriniai matavimai	Magistralinių dujotiekių ir naftotiekių (produktotiekių)	0.3390	Magistralinių dujotiekių ir naftotiekių (produktotiekių)	0.3385	0.3385

¹ Teritorijos, kuriose taikomos SŽNS, neįregistruotos Nekilnojamojo turto registre

² Bendrame plote neįskaičiuojamos SŽNS teritorijos (jų plotai), kurios įregistruotos kitais pagrindais

Eil. Nr.	Žemės sklypo kadastrinis numeris	Žemės sklypo unikalus numeris	Žemės sklypo adresas	Žemės sklypo suformavimo metai	Žemės sklypo paskirtis	Žemės sklypo naudojimo būdas	Žemės sklypo matavimų tipas	Esamos apsaugos zonos pavadinimas	Esamos apsaugos zonos plotas, ha ¹	Planu nustatomos apsaugos zonos pavadinimas	Planu Nustatomos apsaugos zonos plotas, ha	Įregistruotų ir Planu nustatomų apsaugos zonų bendras plotas, ha ²
								apsaugos zonos (III skyrius, penktasis skirsnis)		apsaugos zonos (III skyrius, penktasis skirsnis)		
23.	4910/0006:0133	4400-0275-2710	Elektrėnų sav. Kalninių Mijaugonių k.	2004-04-19	Miškų ūkio	-	Preliminarūs matavimai	Magistralinių dujotiekių ir naftotiekių (produktotiekių) apsaugos zonos (III skyrius, penktasis skirsnis)	0.1819	Magistralinių dujotiekių ir naftotiekių (produktotiekių) apsaugos zonos (III skyrius, penktasis skirsnis)	0.1819	0.1819
24.	4910/0003:0256	4400-0275-2798	Elektrėnų sav. Kalninių Mijaugonių k.	2004-04-19	Žemės ūkio	Kiti žemės ūkio paskirties žemės sklypai	Kadastriniai matavimai	Magistralinių dujotiekių ir naftotiekių (produktotiekių) apsaugos zonos (III skyrius, penktasis skirsnis)	0.0622	Magistralinių dujotiekių ir naftotiekių (produktotiekių) apsaugos zonos (III skyrius, penktasis skirsnis)	0.0626	0.0626
25.	7910/0001:0178	4400-0284-3207	Elektrėnų sav. Žebertonių k.	2004-04-28	Žemės ūkio	-	Kadastriniai matavimai	Magistralinių dujotiekių ir naftotiekių (produktotiekių) apsaugos zonos (III skyrius, penktasis skirsnis)	0.1358	Magistralinių dujotiekių ir naftotiekių (produktotiekių) apsaugos zonos (III skyrius, penktasis skirsnis)	0.1341	0.1341
26.	7910/0001:0180	4400-0284-3294	Elektrėnų sav. Žebertonių k.	2004-04-28	Žemės ūkio	-	Kadastriniai matavimai	Magistralinių dujotiekių ir naftotiekių (produktotiekių) apsaugos zonos (III skyrius, penktasis skirsnis)	0.8504	Magistralinių dujotiekių ir naftotiekių (produktotiekių) apsaugos zonos (III skyrius, penktasis skirsnis)	0.8504	0.8504
27.	4936/0001:0313	4400-0332-1959	Elektrėnų sav. Kloninių Mijaugonių k.	2004-06-18	Žemės ūkio	-	Preliminarūs matavimai	Magistralinių dujotiekių ir naftotiekių (produktotiekių) apsaugos zonos (III skyrius, penktasis skirsnis)	0.1000	Magistralinių dujotiekių ir naftotiekių (produktotiekių) apsaugos zonos (III skyrius, penktasis skirsnis)	0.0974	0.0974
28.	4936/0001:0315	4400-0332-2012	Elektrėnų sav. Kloninių Mijaugonių k.	2004-06-18	Žemės ūkio	-	Preliminarūs matavimai	Magistralinių dujotiekių ir naftotiekių (produktotiekių) apsaugos zonos (III skyrius, penktasis skirsnis)	0.1300	Magistralinių dujotiekių ir naftotiekių (produktotiekių) apsaugos zonos (III skyrius, penktasis skirsnis)	0.1290	0.1290
29.	7910/0001:0182	4400-0336-7360	Elektrėnų sav. Žebertonių k.	2004-06-25	Žemės ūkio	Kiti žemės ūkio paskirties žemės sklypai	Kadastriniai matavimai	Magistralinių dujotiekių ir naftotiekių (produktotiekių) apsaugos zonos (III skyrius, penktasis skirsnis)	0.1100	Magistralinių dujotiekių ir naftotiekių (produktotiekių) apsaugos zonos (III skyrius, penktasis skirsnis)	0.1091	0.1091
30.	7910/0001:0183	4400-0336-7482	Elektrėnų sav. Žebertonių k.	2004-06-25	Žemės ūkio	Kiti žemės ūkio paskirties žemės sklypai	Kadastriniai matavimai	Magistralinių dujotiekių ir naftotiekių (produktotiekių) apsaugos zonos (III skyrius, penktasis skirsnis)	0.2394	Magistralinių dujotiekių ir naftotiekių (produktotiekių) apsaugos zonos (III skyrius, penktasis skirsnis)	0.2393	0.2394
31.	4936/0001:0326	4400-0372-5608	Elektrėnų sav. Kloninių Mijaugonių k.	2004-08-11	Žemės ūkio	-	Preliminarūs matavimai	Magistralinių dujotiekių ir naftotiekių (produktotiekių) apsaugos zonos (III skyrius, penktasis skirsnis)	0.2600	Magistralinių dujotiekių ir naftotiekių (produktotiekių) apsaugos zonos (III skyrius, penktasis skirsnis)	0.2659	0.2659
32.	7910/0001:0190	4400-0372-5728	Elektrėnų sav. Žebertonių k.	2004-08-11	Žemės ūkio	-	Preliminarūs matavimai	Magistralinių dujotiekių ir naftotiekių (produktotiekių) apsaugos zonos (III skyrius, penktasis skirsnis)	0.4300	Magistralinių dujotiekių ir naftotiekių (produktotiekių) apsaugos zonos (III skyrius, penktasis skirsnis)	0.4320	0.4320
								Elektros tinklų apsaugos zonos (III skyrius, ketvirtasis skirsnis)	0.5200	Elektros tinklų apsaugos zonos (III skyrius, ketvirtasis skirsnis)	0.0002	0.5202
33.	7910/0001:0193	4400-0373-7975	Elektrėnų sav. Žebertonių k.	2004-08-13	Žemės ūkio	-	Preliminarūs matavimai	Magistralinių dujotiekių ir naftotiekių (produktotiekių) apsaugos zonos (III skyrius, penktasis skirsnis)	0.1600	Magistralinių dujotiekių ir naftotiekių (produktotiekių) apsaugos zonos (III skyrius, penktasis skirsnis)	0.1599	0.600
34.	7910/0001:0200	4400-0376-0740	Elektrėnų sav. Žebertonių k.	2004-08-17	Žemės ūkio	-	Preliminarūs matavimai	Magistralinių dujotiekių ir naftotiekių (produktotiekių)	0.3723	Magistralinių dujotiekių ir naftotiekių (produktotiekių)	0.3738	0.3738

¹ Teritorijos, kuriose taikomos SŽNS, neįregistruotos Nekilnojamojo turto registre

² Bendrame plote neįskaičiuojamos SŽNS teritorijos (jų plotai), kurios įregistruotos kitais pagrindais

Eil. Nr.	Žemės sklypo kadastrinis numeris	Žemės sklypo unikalus numeris	Žemės sklypo adresas	Žemės sklypo suformavimo metai	Žemės sklypo paskirtis	Žemės sklypo naudojimo būdas	Žemės sklypo matavimų tipas	Esamos apsaugos zonos pavadinimas	Esamos apsaugos zonos plotas, ha ¹	Planu nustatomos apsaugos zonos pavadinimas	Planu Nustatomos apsaugos zonos plotas, ha	Įregistruotų ir Planu nustatomų apsaugos zonų bendras plotas, ha ²
								apsaugos zonos (III skyrius, penktasis skirsnis)		apsaugos zonos (III skyrius, penktasis skirsnis)		
35.	7942/0001:0284	4400-0386-6208	Elektrėnų sav. Mitkiškių k.	2004-09-01	Žemės ūkio	-	Preliminarūs matavimai	Magistralinių dujotiekių ir naftotiekių (produktotiekių) apsaugos zonos (III skyrius, penktasis skirsnis)	0.4952	Magistralinių dujotiekių ir naftotiekių (produktotiekių) apsaugos zonos (III skyrius, penktasis skirsnis)	0.4715	0.4715
								Elektros tinklų apsaugos zonos (III skyrius, ketvirtasis skirsnis)	-	Elektros tinklų apsaugos zonos (III skyrius, ketvirtasis skirsnis)	0.0002	0.0002
36.	7910/0001:0207	4400-0388-1190	Elektrėnų sav. Žebertonių k.	2004-09-03	Žemės ūkio	-	Preliminarūs matavimai	Magistralinių dujotiekių ir naftotiekių (produktotiekių) apsaugos zonos (III skyrius, penktasis skirsnis)	0.1206	Magistralinių dujotiekių ir naftotiekių (produktotiekių) apsaugos zonos (III skyrius, penktasis skirsnis)	0.1206	0.1206
37.	7910/0001:0209	4400-0388-1836	Elektrėnų sav. Žebertonių k.	2004-09-03	Žemės ūkio	-	Preliminarūs matavimai	Magistralinių dujotiekių ir naftotiekių (produktotiekių) apsaugos zonos (III skyrius, penktasis skirsnis)	0.6100	Magistralinių dujotiekių ir naftotiekių (produktotiekių) apsaugos zonos (III skyrius, penktasis skirsnis)	0.6169	0.6169
								Elektros tinklų apsaugos zonos (III skyrius, ketvirtasis skirsnis)	-	Elektros tinklų apsaugos zonos (III skyrius, ketvirtasis skirsnis)	0.0003	0.0003
38.	4910/0006:0135	4400-0405-8859	Elektrėnų sav. Kalninių Mijaugonių k.	2004-09-27	Miškų ūkio	-	Preliminarūs matavimai	Magistralinių dujotiekių ir naftotiekių (produktotiekių) apsaugos zonos (III skyrius, penktasis skirsnis)	0.0603	Magistralinių dujotiekių ir naftotiekių (produktotiekių) apsaugos zonos (III skyrius, penktasis skirsnis)	0.0617	0.0617
39.	7914/0001:0199	4400-0408-2697	Elektrėnų sav. Balceriškių k.	2004-09-29	Žemės ūkio	-	Preliminarūs matavimai	Magistralinių dujotiekių ir naftotiekių (produktotiekių) apsaugos zonos (III skyrius, penktasis skirsnis)	0.0435	Magistralinių dujotiekių ir naftotiekių (produktotiekių) apsaugos zonos (III skyrius, penktasis skirsnis)	0.0432	0.0432
40.	7914/0001:0202	4400-0408-5723	Elektrėnų sav. Balceriškių k.	2004-09-30	Žemės ūkio	-	Preliminarūs matavimai	Magistralinių dujotiekių ir naftotiekių (produktotiekių) apsaugos zonos (III skyrius, penktasis skirsnis)	0.3053	Magistralinių dujotiekių ir naftotiekių (produktotiekių) apsaugos zonos (III skyrius, penktasis skirsnis)	0.3067	0.3067
41.	7914/0001:0212	4400-0425-9236	Elektrėnų sav. Pilypiškių k.	2004-10-20	Žemės ūkio	Kiti žemės ūkio paskirties žemės sklypai	Kadastriniai matavimai	Magistralinių dujotiekių ir naftotiekių (produktotiekių) apsaugos zonos (III skyrius, penktasis skirsnis)	0.1979	Magistralinių dujotiekių ir naftotiekių (produktotiekių) apsaugos zonos (III skyrius, penktasis skirsnis)	0.1979	0.1979
42.	7914/0001:0220	4400-0431-0950	Elektrėnų sav. Balceriškių k.	2004-10-27	Žemės ūkio	-	Preliminarūs matavimai	Magistralinių dujotiekių ir naftotiekių (produktotiekių) apsaugos zonos (III skyrius, penktasis skirsnis)	0.3714	Magistralinių dujotiekių ir naftotiekių (produktotiekių) apsaugos zonos (III skyrius, penktasis skirsnis)	0.3714	0.3714
43.	7914/0001:0227	4400-0440-1801	Elektrėnų sav. Balceriškių k.	2004-11-08	Žemės ūkio	-	Preliminarūs matavimai	Magistralinių dujotiekių ir naftotiekių (produktotiekių) apsaugos zonos (III skyrius, penktasis skirsnis)	0.1409	Magistralinių dujotiekių ir naftotiekių (produktotiekių) apsaugos zonos (III skyrius, penktasis skirsnis)	0.1409	0.1409
44.	7914/0005:0206	4400-0443-2806	Elektrėnų sav. Skirmantiškių k.	2004-11-11	Žemės ūkio	-	Kadastriniai matavimai	Magistralinių dujotiekių ir naftotiekių (produktotiekių) apsaugos zonos (III skyrius, penktasis skirsnis)	0.0506	Magistralinių dujotiekių ir naftotiekių (produktotiekių) apsaugos zonos (III skyrius, penktasis skirsnis)	0.0506	0.0506
45.	7914/0005:0207	4400-0443-3050	Elektrėnų sav. Skirmantiškių k.	2004-11-11	Žemės ūkio	-	Kadastriniai matavimai	Magistralinių dujotiekių ir naftotiekių (produktotiekių) apsaugos zonos (III skyrius, penktasis skirsnis)	0.0676	Magistralinių dujotiekių ir naftotiekių (produktotiekių) apsaugos zonos (III skyrius, penktasis skirsnis)	0.0691	0.0691

¹ Teritorijos, kuriose taikomos SŽNS, neįregistruotos Nekilnojamojo turto registre

² Bendrame plote neįskaičiuojamos SŽNS teritorijos (jų plotai), kurios įregistruotos kitais pagrindais

Eil. Nr.	Žemės sklypo kadastrinis numeris	Žemės sklypo unikalus numeris	Žemės sklypo adresas	Žemės sklypo suformavimo metai	Žemės sklypo paskirtis	Žemės sklypo naudojimo būdas	Žemės sklypo matavimų tipas	Esamos apsaugos zonos pavadinimas	Esamos apsaugos zonos plotas, ha ¹	Planu nustatomos apsaugos zonos pavadinimas	Planu Nustatomos apsaugos zonos plotas, ha	Įregistruotų ir Planu nustatomų apsaugos zonų bendras plotas, ha ²
46.	7910/0001:0232	4400-0455-8625	Elektrėnų sav. Žebertonių k.	2004-11-25	Žemės ūkio	-	Preliminarūs matavimai	Magistralinių dujotiekių ir naftotiekių (produktotiekių) apsaugos zonos (III skyrius, penktasis skirsnis)	0.3500	Magistralinių dujotiekių ir naftotiekių (produktotiekių) apsaugos zonos (III skyrius, penktasis skirsnis)	0.3469	0.3469
47.	7910/0001:0233	4400-0455-8636	Elektrėnų sav. Žebertonių k.	2004-11-25	Žemės ūkio	-	Preliminarūs matavimai	Magistralinių dujotiekių ir naftotiekių (produktotiekių) apsaugos zonos (III skyrius, penktasis skirsnis)	0.1200	Magistralinių dujotiekių ir naftotiekių (produktotiekių) apsaugos zonos (III skyrius, penktasis skirsnis)	0.1217	0.1217
48.	7910/0001:0235	4400-0455-8658	Elektrėnų sav. Žebertonių k.	2004-11-25	Žemės ūkio	-	Preliminarūs matavimai	Magistralinių dujotiekių ir naftotiekių (produktotiekių) apsaugos zonos (III skyrius, penktasis skirsnis)	0.1200	Magistralinių dujotiekių ir naftotiekių (produktotiekių) apsaugos zonos (III skyrius, penktasis skirsnis)	0.1238	0.1238
49.	7910/0001:0236	4400-0455-8669	Elektrėnų sav. Žebertonių k.	2004-11-25	Žemės ūkio	-	Preliminarūs matavimai	Magistralinių dujotiekių ir naftotiekių (produktotiekių) apsaugos zonos (III skyrius, penktasis skirsnis)	0.0800	Magistralinių dujotiekių ir naftotiekių (produktotiekių) apsaugos zonos (III skyrius, penktasis skirsnis)	0.0778	0.0778
50.	7914/0001:0243	4400-0483-8984	Elektrėnų sav. Balceriškių k.	2004-12-27	Žemės ūkio	-	Preliminarūs matavimai	Magistralinių dujotiekių ir naftotiekių (produktotiekių) apsaugos zonos (III skyrius, penktasis skirsnis)	0.1429	Magistralinių dujotiekių ir naftotiekių (produktotiekių) apsaugos zonos (III skyrius, penktasis skirsnis)	0.1454	0.1454
51.	7910/8001:0001	4400-0506-8017	-	2005-01-20	Kita (Žemės)	Susisiekimo ir inžinerinių tinklų koridorių teritorijos	Kadastriniai matavimai	Magistralinių dujotiekių ir naftotiekių (produktotiekių) apsaugos zonos (III skyrius, penktasis skirsnis)	0.3395	Magistralinių dujotiekių ir naftotiekių (produktotiekių) apsaugos zonos (III skyrius, penktasis skirsnis)	0.3395	0.3395
								Elektros tinklų apsaugos zonos (III skyrius, ketvirtasis skirsnis)	5.5782	Elektros tinklų apsaugos zonos (III skyrius, ketvirtasis skirsnis)	0.0136	5,5918
52.	7914/0001:0248	4400-0514-8541	Elektrėnų sav. Balceriškių k.	2005-01-31	Žemės ūkio	-	Preliminarūs matavimai	Magistralinių dujotiekių ir naftotiekių (produktotiekių) apsaugos zonos (III skyrius, penktasis skirsnis)	0.2276	Magistralinių dujotiekių ir naftotiekių (produktotiekių) apsaugos zonos (III skyrius, penktasis skirsnis)	0.2276	0.2276
53.	7914/0001:0253	4400-0525-7947	Elektrėnų sav. Balceriškių k.	2005-02-15	Žemės ūkio	-	Preliminarūs matavimai	Magistralinių dujotiekių ir naftotiekių (produktotiekių) apsaugos zonos (III skyrius, penktasis skirsnis)	0.0125	Magistralinių dujotiekių ir naftotiekių (produktotiekių) apsaugos zonos (III skyrius, penktasis skirsnis)	0.0125	0.0125
54.	7914/0001:0263	4400-0525-8822	Elektrėnų sav. Balceriškių k.	2005-02-15	Žemės ūkio	-	Preliminarūs matavimai	Magistralinių dujotiekių ir naftotiekių (produktotiekių) apsaugos zonos (III skyrius, penktasis skirsnis)	0.1221	Magistralinių dujotiekių ir naftotiekių (produktotiekių) apsaugos zonos (III skyrius, penktasis skirsnis)	0.1230	0.1230
55.	7942/0003:0374	4400-0528-1016	Elektrėnų sav. Želvės k.	2005-02-21	Miškų ūkio	-	Preliminarūs matavimai	Magistralinių dujotiekių ir naftotiekių (produktotiekių) apsaugos zonos (III skyrius, penktasis skirsnis)	0.4600	Magistralinių dujotiekių ir naftotiekių (produktotiekių) apsaugos zonos (III skyrius, penktasis skirsnis)	0.4565	0.4565
56.	7942/0003:0380	4400-0545-9687	Elektrėnų sav. Želvės k.	2005-03-16	Miškų ūkio	Ūkinių miškų sklypai	Preliminarūs matavimai	Magistralinių dujotiekių ir naftotiekių (produktotiekių) apsaugos zonos (III skyrius, penktasis skirsnis)	0.3600	Magistralinių dujotiekių ir naftotiekių (produktotiekių) apsaugos zonos (III skyrius, penktasis skirsnis)	0.3644	0.3644
57.	7914/0001:0277	4400-0558-9728	Elektrėnų sav. Balceriškių k.	2005-04-04	Žemės ūkio	-	Preliminarūs matavimai	-	-	Magistralinių dujotiekių ir naftotiekių (produktotiekių) apsaugos zonos (III skyrius, penktasis skirsnis)	0.0605	0.0605

¹ Teritorijos, kuriose taikomos SŽNS, neįregistruotos Nekilnojamojo turto registre

² Bendrame plote neįskaičiuojamos SŽNS teritorijos (jų plotai), kurios įregistruotos kitais pagrindais

Eil. Nr.	Žemės sklypo kadastrinis numeris	Žemės sklypo unikalus numeris	Žemės sklypo adresas	Žemės sklypo suformavimo metai	Žemės sklypo paskirtis	Žemės sklypo naudojimo būdas	Žemės sklypo matavimų tipas	Esamos apsaugos zonos pavadinimas	Esamos apsaugos zonos plotas, ha ¹	Planu nustatomos apsaugos zonos pavadinimas	Planu Nustatomos apsaugos zonos plotas, ha	Įregistruotų ir Planu nustatomų apsaugos zonų bendras plotas, ha ²
58.	7910/0001:0256	4400-0559-1357	Elektrėnų sav. Abromiškių k.	2005-04-04	Žemės ūkio	Kiti žemės ūkio paskirties žemės sklypai	Kadastriniai matavimai	Magistralinių dujotiekių ir naftotiekių (produktotiekių) apsaugos zonos (III skyrius, penktasis skirsnis)	0.2904	Magistralinių dujotiekių ir naftotiekių (produktotiekių) apsaugos zonos (III skyrius, penktasis skirsnis)	0.2907	0.2907
59.	7910/0002:0309	4400-0627-8597	Elektrėnų sav. Abromiškių k.	2005-06-29	Žemės ūkio	Kiti žemės ūkio paskirties žemės sklypai	Preliminarūs matavimai	Magistralinių dujotiekių ir naftotiekių (produktotiekių) apsaugos zonos (III skyrius, penktasis skirsnis)	0.0786	Magistralinių dujotiekių ir naftotiekių (produktotiekių) apsaugos zonos (III skyrius, penktasis skirsnis)	0.0786	0.0786
60.	7910/0001:0269	4400-0627-8610	Elektrėnų sav. Abromiškių k.	2005-06-29	Žemės ūkio	Kiti žemės ūkio paskirties žemės sklypai	Preliminarūs matavimai	Magistralinių dujotiekių ir naftotiekių (produktotiekių) apsaugos zonos (III skyrius, penktasis skirsnis)	0.4100	Magistralinių dujotiekių ir naftotiekių (produktotiekių) apsaugos zonos (III skyrius, penktasis skirsnis)	0.4058	0.4058
61.	7910/0001:0273	4400-0633-2169	Elektrėnų sav. Žebertonių k.	2005-07-07	Žemės ūkio	Kiti žemės ūkio paskirties žemės sklypai	Kadastriniai matavimai	Magistralinių dujotiekių ir naftotiekių (produktotiekių) apsaugos zonos (III skyrius, penktasis skirsnis)	0.2216	Magistralinių dujotiekių ir naftotiekių (produktotiekių) apsaugos zonos (III skyrius, penktasis skirsnis)	0.2215	0.2216
62.	7910/0001:0278	4400-0633-2269	Elektrėnų sav. Žebertonių k.	2005-07-07	Žemės ūkio	Kiti žemės ūkio paskirties žemės sklypai	Preliminarūs matavimai	Magistralinių dujotiekių ir naftotiekių (produktotiekių) apsaugos zonos (III skyrius, penktasis skirsnis)	0.0508	Magistralinių dujotiekių ir naftotiekių (produktotiekių) apsaugos zonos (III skyrius, penktasis skirsnis)	0.0512	0.0512
63.	4910/0003:0284	4400-0634-3162	Elektrėnų sav. Kloninių Mijaugonių k.	2005-07-09	Žemės ūkio	Kiti žemės ūkio paskirties žemės sklypai	Kadastriniai matavimai	Magistralinių dujotiekių ir naftotiekių (produktotiekių) apsaugos zonos (III skyrius, penktasis skirsnis)	0.4317	Magistralinių dujotiekių ir naftotiekių (produktotiekių) apsaugos zonos (III skyrius, penktasis skirsnis)	0.4317	0.4317
64.	7914/0001:0288	4400-0634-4838	Elektrėnų sav. Balceriškių k.	2005-07-11	Žemės ūkio	Kiti žemės ūkio paskirties žemės sklypai	Preliminarūs matavimai	Magistralinių dujotiekių ir naftotiekių (produktotiekių) apsaugos zonos (III skyrius, penktasis skirsnis)	0.0606	Magistralinių dujotiekių ir naftotiekių (produktotiekių) apsaugos zonos (III skyrius, penktasis skirsnis)	0.0606	0.0606
65.	7942/0003:0383	4400-0635-1404	Elektrėnų sav. Zelvės k.	2005-07-11	Miškų ūkio	Ūkinių miškų sklypai	Preliminarūs matavimai	Magistralinių dujotiekių ir naftotiekių (produktotiekių) apsaugos zonos (III skyrius, penktasis skirsnis)	0.3400	Magistralinių dujotiekių ir naftotiekių (produktotiekių) apsaugos zonos (III skyrius, penktasis skirsnis)	0.3785	0.3785
66.	7942/0003:0388	4400-0639-7766	Elektrėnų sav. Diržonių k.	2005-07-18	Žemės ūkio	Kiti žemės ūkio paskirties žemės sklypai	Preliminarūs matavimai	Magistralinių dujotiekių ir naftotiekių (produktotiekių) apsaugos zonos (III skyrius, penktasis skirsnis)	0.4700	Magistralinių dujotiekių ir naftotiekių (produktotiekių) apsaugos zonos (III skyrius, penktasis skirsnis)	0.4727	0.4727
67.	7914/0001:0293	4400-0639-9039	Elektrėnų sav. Balceriškių k.	2005-07-18	Žemės ūkio	Kiti žemės ūkio paskirties žemės sklypai	Kadastriniai matavimai	Magistralinių dujotiekių ir naftotiekių (produktotiekių) apsaugos zonos (III skyrius, penktasis skirsnis)	0.0755	Magistralinių dujotiekių ir naftotiekių (produktotiekių) apsaugos zonos (III skyrius, penktasis skirsnis)	0.0753	0.0753
68.	7914/0001:0300	4400-0640-1623	Elektrėnų sav. Balceriškių k.	2005-07-18	Žemės ūkio	Kiti žemės ūkio paskirties žemės sklypai	Kadastriniai matavimai	Magistralinių dujotiekių ir naftotiekių (produktotiekių) apsaugos zonos (III skyrius, penktasis skirsnis)	0.2500	Magistralinių dujotiekių ir naftotiekių (produktotiekių) apsaugos zonos (III skyrius, penktasis skirsnis)	0.1408	0.1408
69.	7914/0001:0309	4400-0640-7683	Elektrėnų sav. Balceriškių k.	2005-07-19	Žemės ūkio	Kiti žemės ūkio paskirties žemės sklypai	Preliminarūs matavimai	Magistralinių dujotiekių ir naftotiekių (produktotiekių) apsaugos zonos (III skyrius, penktasis skirsnis)	0.1766	Magistralinių dujotiekių ir naftotiekių (produktotiekių) apsaugos zonos (III skyrius, penktasis skirsnis)	0.1766	0.1766
								Elektros tinklų apsaugos zonos (III skyrius, ketvirtasis skirsnis)	0.2200	Elektros tinklų apsaugos zonos (III skyrius, ketvirtasis skirsnis)	0.0003	

¹ Teritorijos, kuriose taikomos SŽNS, neįregistruotos Nekilnojamojo turto registre

² Bendrame plote neįskaičiuojamos SŽNS teritorijos (jų plotai), kurios įregistruotos kitais pagrindais

Eil. Nr.	Žemės sklypo kadastrinis numeris	Žemės sklypo unikalus numeris	Žemės sklypo adresas	Žemės sklypo suformavimo metai	Žemės sklypo paskirtis	Žemės sklypo naudojimo būdas	Žemės sklypo matavimų tipas	Esamos apsaugos zonos pavadinimas	Esamos apsaugos zonos plotas, ha ¹	Planu nustatomos apsaugos zonos pavadinimas	Planu Nustatomos apsaugos zonos plotas, ha	Įregistruotų ir Planu nustatomų apsaugos zonų bendras plotas, ha ²
70.	7942/0001:0338	4400-0641-2028	Elektrėnų sav. Aleksandriškių k.	2005-07-19	Miškų ūkio	Ūkinių miškų sklypai	Preliminarūs matavimai	Magistralinių dujotiekių ir naftotiekių (produktotiekių) apsaugos zonos (III skyrius, penktasis skirsnis)	0.2893	Magistralinių dujotiekių ir naftotiekių (produktotiekių) apsaugos zonos (III skyrius, penktasis skirsnis)	0.2917	0.2917
71.	7914/0001:0316	4400-0647-0377	Elektrėnų sav. Balceriškių k.	2005-07-27	Žemės ūkio	Kiti žemės ūkio paskirties žemės sklypai	Kadastriniai matavimai	Magistralinių dujotiekių ir naftotiekių (produktotiekių) apsaugos zonos (III skyrius, penktasis skirsnis)	0.00001	Magistralinių dujotiekių ir naftotiekių (produktotiekių) apsaugos zonos (III skyrius, penktasis skirsnis)	0.1062	0.1062
72.	7910/0003:0103	4400-0652-2174	Elektrėnų sav. Tarbiškių k.	2005-08-04	Žemės ūkio	Kiti žemės ūkio paskirties žemės sklypai	Kadastriniai matavimai	Magistralinių dujotiekių ir naftotiekių (produktotiekių) apsaugos zonos (III skyrius, penktasis skirsnis)	2.6426	Magistralinių dujotiekių ir naftotiekių (produktotiekių) apsaugos zonos (III skyrius, penktasis skirsnis)	2.6415	2.6415
73.	7942/0001:0339	4400-0652-6963	Elektrėnų sav. Aleksandriškių k.	2005-08-04	Miškų ūkio	Ūkinių miškų sklypai	Kadastriniai matavimai	-	-	Magistralinių dujotiekių ir naftotiekių (produktotiekių) apsaugos zonos (III skyrius, penktasis skirsnis)	0.4681	0.4681
74.	7942/0003:0395	4400-0664-8968	Elektrėnų sav. Diržonių k.	2005-08-24	Žemės ūkio	Kiti žemės ūkio paskirties žemės sklypai	Preliminarūs matavimai	Magistralinių dujotiekių ir naftotiekių (produktotiekių) apsaugos zonos (III skyrius, penktasis skirsnis)	0.3000	Magistralinių dujotiekių ir naftotiekių (produktotiekių) apsaugos zonos (III skyrius, penktasis skirsnis)	0.3061	0.3061
75.	7942/0002:0526	4400-0665-5618	Elektrėnų sav. Diržonių k.	2005-08-25	Žemės ūkio	Kiti žemės ūkio paskirties žemės sklypai	Kadastriniai matavimai	Magistralinių dujotiekių ir naftotiekių (produktotiekių) apsaugos zonos (III skyrius, penktasis skirsnis)	0.0350	Magistralinių dujotiekių ir naftotiekių (produktotiekių) apsaugos zonos (III skyrius, penktasis skirsnis)	0.3234	0.3234
								Elektros tinklų apsaugos zonos (III skyrius, ketvirtasis skirsnis)	0.1120	Elektros tinklų apsaugos zonos (III skyrius, ketvirtasis skirsnis)	0.0017	0.1137
76.	7914/0004:0323	4400-0667-0035	Elektrėnų sav. Burbiškių k.	2005-08-29	Miškų ūkio	Ūkinių miškų sklypai	Preliminarūs matavimai	Magistralinių dujotiekių ir naftotiekių (produktotiekių) apsaugos zonos (III skyrius, penktasis skirsnis)	0.0614	Magistralinių dujotiekių ir naftotiekių (produktotiekių) apsaugos zonos (III skyrius, penktasis skirsnis)	0.0613	0.0613
77.	7910/0001:0280	4400-0667-1521	Elektrėnų sav. Žebertonių k.	2005-08-29	Žemės ūkio	Kiti žemės ūkio paskirties žemės sklypai	Preliminarūs matavimai	Magistralinių dujotiekių ir naftotiekių (produktotiekių) apsaugos zonos (III skyrius, penktasis skirsnis)	0.2900	Magistralinių dujotiekių ir naftotiekių (produktotiekių) apsaugos zonos (III skyrius, penktasis skirsnis)	0.3131	0.3131
78.	7914/0001:0325	4400-0668-0842	Elektrėnų sav. Balceriškių k.	2005-08-30	Žemės ūkio	Kiti žemės ūkio paskirties žemės sklypai	Preliminarūs matavimai	-	-	Magistralinių dujotiekių ir naftotiekių (produktotiekių) apsaugos zonos (III skyrius, penktasis skirsnis)	0.2788	0.2788
79.	7910/8001:0002	4400-0669-7909	-	2005-09-01	Kita (Žemės)	Susisiekimo ir inžinerinių tinklų koridorių teritorijos	Kadastriniai matavimai	Magistralinių dujotiekių ir naftotiekių (produktotiekių) apsaugos zonos (III skyrius, penktasis skirsnis)	0.4990	Magistralinių dujotiekių ir naftotiekių (produktotiekių) apsaugos zonos (III skyrius, penktasis skirsnis)	0.4988	0.4988
								Elektros tinklų apsaugos zonos (III skyrius, ketvirtasis skirsnis)	8.7726	Elektros tinklų apsaugos zonos (III skyrius, ketvirtasis skirsnis)	0.0006	0.7732
80.	4936/0001:0366	4400-0700-7130	Elektrėnų sav. Kloninių Mijaugonių k.	2005-10-13	Žemės ūkio	Kiti žemės ūkio paskirties žemės sklypai	Preliminarūs matavimai	Magistralinių dujotiekių ir naftotiekių (produktotiekių) apsaugos zonos (III skyrius, penktasis skirsnis)	0.1300	Magistralinių dujotiekių ir naftotiekių (produktotiekių) apsaugos zonos (III skyrius, penktasis skirsnis)	0.1261	0.1261
81.	7910/0001:0292	4400-0715-5268	Elektrėnų sav. Žebertonių k. Girios g. 5	2005-11-02	Kita (Žemės)	Vienbučių ir dvibučių	Kadastriniai matavimai	Magistralinių dujotiekių ir naftotiekių (produktotiekių)	0.1103	Magistralinių dujotiekių ir naftotiekių (produktotiekių)	0.1114	0.1114

¹ Teritorijos, kuriose taikomos SŽNS, neįregistruotos Nekilnojamojo turto registre

² Bendrame plote neįskaičiuojamos SŽNS teritorijos (jų plotai), kurios įregistruotos kitais pagrindais

Eil. Nr.	Žemės sklypo kadastrinis numeris	Žemės sklypo unikalus numeris	Žemės sklypo adresas	Žemės sklypo suformavimo metai	Žemės sklypo paskirtis	Žemės sklypo naudojimo būdas	Žemės sklypo matavimų tipas	Esamos apsaugos zonos pavadinimas	Esamos apsaugos zonos plotas, ha ¹	Planu nustatomos apsaugos zonos pavadinimas	Planu Nustatomos apsaugos zonos plotas, ha	Įregistruotų ir Planu nustatomų apsaugos zonų bendras plotas, ha ²
						gyvenamųjų pastatų teritorijos		apsaugos zonos (III skyrius, penktasis skirsnis)		apsaugos zonos (III skyrius, penktasis skirsnis)		
82.	7942/0001:0353	4400-0718-3262	Elektrėnų sav. Aleksandriškių k.	2005-11-04	Miškų ūkio	Ūkinių miškų sklypai	Preliminarūs matavimai	-	-	Magistralinių dujotiekių ir naftotiekių (produktotiekių) apsaugos zonos (III skyrius, penktasis skirsnis)	0.1880	0.1880
83.	4910/0004:0268	4400-0741-4060	Elektrėnų sav. Lubakos k.	2005-12-02	Žemės ūkio	Kiti žemės ūkio paskirties žemės sklypai	Preliminarūs matavimai	Magistralinių dujotiekių ir naftotiekių (produktotiekių) apsaugos zonos (III skyrius, penktasis skirsnis)	0.5700	Magistralinių dujotiekių ir naftotiekių (produktotiekių) apsaugos zonos (III skyrius, penktasis skirsnis)	0.5755	0.5755
84.	4910/0003:0291	4400-0741-4128	Elektrėnų sav. Kalninių Mijaugonių k.	2005-12-02	Žemės ūkio	Kiti žemės ūkio paskirties žemės sklypai	Preliminarūs matavimai	Magistralinių dujotiekių ir naftotiekių (produktotiekių) apsaugos zonos (III skyrius, penktasis skirsnis)	0.3361	Magistralinių dujotiekių ir naftotiekių (produktotiekių) apsaugos zonos (III skyrius, penktasis skirsnis)	0.3351	0.3351
85.	7910/0003:0106	4400-0749-2604	Elektrėnų sav. Žagarinės k.	2005-12-12	Žemės ūkio	Kiti žemės ūkio paskirties žemės sklypai	Preliminarūs matavimai	Magistralinių dujotiekių ir naftotiekių (produktotiekių) apsaugos zonos (III skyrius, penktasis skirsnis)	0.6400	Magistralinių dujotiekių ir naftotiekių (produktotiekių) apsaugos zonos (III skyrius, penktasis skirsnis)	0.6338	0.6338
86.	7942/0003:0411	4400-0753-4716	Elektrėnų sav. Diržonių k.	2005-12-15	Žemės ūkio	Kiti žemės ūkio paskirties žemės sklypai	Preliminarūs matavimai	Magistralinių dujotiekių ir naftotiekių (produktotiekių) apsaugos zonos (III skyrius, penktasis skirsnis)	0.2400	Magistralinių dujotiekių ir naftotiekių (produktotiekių) apsaugos zonos (III skyrius, penktasis skirsnis)	0.2403	0.2403
87.	7942/0002:0566	4400-0760-9528	Elektrėnų sav. Diržonių k.	2005-12-28	Žemės ūkio	Kiti žemės ūkio paskirties žemės sklypai	Preliminarūs matavimai	Magistralinių dujotiekių ir naftotiekių (produktotiekių) apsaugos zonos (III skyrius, penktasis skirsnis)	2.2800	Magistralinių dujotiekių ir naftotiekių (produktotiekių) apsaugos zonos (III skyrius, penktasis skirsnis)	2.2770	2.2770
88.	7914/0001:0345	4400-0763-7414	Elektrėnų sav. Balceriškių k.	2006-01-03	Žemės ūkio	Kiti žemės ūkio paskirties žemės sklypai	Preliminarūs matavimai	Magistralinių dujotiekių ir naftotiekių (produktotiekių) apsaugos zonos (III skyrius, penktasis skirsnis)	0.1681	Magistralinių dujotiekių ir naftotiekių (produktotiekių) apsaugos zonos (III skyrius, penktasis skirsnis)	0.1681	0.1681
89.	7942/0003:0413	4400-0763-7569	Elektrėnų sav. Diržonių k.	2006-01-03	Žemės ūkio	Kiti žemės ūkio paskirties žemės sklypai	Preliminarūs matavimai	Magistralinių dujotiekių ir naftotiekių (produktotiekių) apsaugos zonos (III skyrius, penktasis skirsnis)	0.4000	Magistralinių dujotiekių ir naftotiekių (produktotiekių) apsaugos zonos (III skyrius, penktasis skirsnis)	0.3955	0.3955
90.	7942/0003:0414	4400-0772-2349	Elektrėnų sav. Zelvės k.	2006-01-13	Miškų ūkio	Ūkinių miškų sklypai	Preliminarūs matavimai	Magistralinių dujotiekių ir naftotiekių (produktotiekių) apsaugos zonos (III skyrius, penktasis skirsnis)	0.2223	Magistralinių dujotiekių ir naftotiekių (produktotiekių) apsaugos zonos (III skyrius, penktasis skirsnis)	0.2242	0.2242
91.	7914/0001:0358	4400-0775-8965	Elektrėnų sav. Balceriškių k.	2006-01-19	Žemės ūkio	Kiti žemės ūkio paskirties žemės sklypai	Preliminarūs matavimai	-	-	Magistralinių dujotiekių ir naftotiekių (produktotiekių) apsaugos zonos (III skyrius, penktasis skirsnis)	0.0207	0.0207
92.	7914/0001:0359	4400-0775-9019	Elektrėnų sav. Balceriškių k.	2006-01-19	Žemės ūkio	Kiti žemės ūkio paskirties žemės sklypai	Preliminarūs matavimai	-	-	Magistralinių dujotiekių ir naftotiekių (produktotiekių) apsaugos zonos (III skyrius, penktasis skirsnis)	0.2169	0.2169
								Elektros tinklų apsaugos zonos (III skyrius, ketvirtasis skirsnis)	-	Elektros tinklų apsaugos zonos (III skyrius, ketvirtasis skirsnis)	0.0061	0.0061

¹ Teritorijos, kuriose taikomos SŽNS, neįregistruotos Nekilnojamojo turto registre

² Bendrame plote neįskaičiuojamos SŽNS teritorijos (jų plotai), kurios įregistruotos kitais pagrindais

Eil. Nr.	Žemės sklypo kadastrinis numeris	Žemės sklypo unikalus numeris	Žemės sklypo adresas	Žemės sklypo suformavimo metai	Žemės sklypo paskirtis	Žemės sklypo naudojimo būdas	Žemės sklypo matavimų tipas	Esamos apsaugos zonos pavadinimas	Esamos apsaugos zonos plotas, ha ¹	Planu nustatomos apsaugos zonos pavadinimas	Planu Nustatomos apsaugos zonos plotas, ha	Įregistruotų ir Planu nustatomų apsaugos zonų bendras plotas, ha ²
93.	7942/0001:0368	4400-0804-8530	Elektrėnų sav. Aleksandriškių k.	2006-03-02	Žemės ūkio	Kiti žemės ūkio paskirties žemės sklypai	Kadastriniai matavimai	Magistralinių dujotiekių ir naftotiekių (produktotiekių) apsaugos zonos (III skyrius, penktasis skirsnis)	0.0036	Magistralinių dujotiekių ir naftotiekių (produktotiekių) apsaugos zonos (III skyrius, penktasis skirsnis)	0.0036	0.0036
94.	7942/0001:0371	4400-0812-0998	Elektrėnų sav. Mitkiškių k.	2006-03-14	Žemės ūkio	-	Preliminarūs matavimai	Magistralinių dujotiekių ir naftotiekių (produktotiekių) apsaugos zonos (III skyrius, penktasis skirsnis)	0.1490	Magistralinių dujotiekių ir naftotiekių (produktotiekių) apsaugos zonos (III skyrius, penktasis skirsnis)	0.1587	0.1587
								Elektros tinklų apsaugos zonos (III skyrius, ketvirtasis skirsnis)	-	Elektros tinklų apsaugos zonos (III skyrius, ketvirtasis skirsnis)	0.0003	0.0003
95.	7910/0001:0296	4400-0817-7506	Elektrėnų sav. Žebertonių k.	2006-03-20	Žemės ūkio	Kiti žemės ūkio paskirties žemės sklypai	Preliminarūs matavimai	Magistralinių dujotiekių ir naftotiekių (produktotiekių) apsaugos zonos (III skyrius, penktasis skirsnis)	0.0700	Magistralinių dujotiekių ir naftotiekių (produktotiekių) apsaugos zonos (III skyrius, penktasis skirsnis)	0.0701	0.0701
96.	7910/0004:0142	4400-0818-4965	Elektrėnų sav. Vidugirių k.	2006-03-21	Žemės ūkio	Kiti žemės ūkio paskirties žemės sklypai	Kadastriniai matavimai	Magistralinių dujotiekių ir naftotiekių (produktotiekių) apsaugos zonos (III skyrius, penktasis skirsnis)	0.2408	Magistralinių dujotiekių ir naftotiekių (produktotiekių) apsaugos zonos (III skyrius, penktasis skirsnis)	0.2391	0.2391
97.	7942/0001:0374	4400-0819-4283	Elektrėnų sav. Aleksandriškių k.	2006-03-22	Miškų ūkio	Ūkinių miškų sklypai	Preliminarūs matavimai	Magistralinių dujotiekių ir naftotiekių (produktotiekių) apsaugos zonos (III skyrius, penktasis skirsnis)	0.2095	Magistralinių dujotiekių ir naftotiekių (produktotiekių) apsaugos zonos (III skyrius, penktasis skirsnis)	0.2117	0.2117
98.	7910/0004:0163	4400-0875-1424	Elektrėnų sav. Naujakiemio k.	2006-06-06	Žemės ūkio	Kiti žemės ūkio paskirties žemės sklypai	Preliminarūs matavimai	Magistralinių dujotiekių ir naftotiekių (produktotiekių) apsaugos zonos (III skyrius, penktasis skirsnis)	0.0188	Magistralinių dujotiekių ir naftotiekių (produktotiekių) apsaugos zonos (III skyrius, penktasis skirsnis)	0.0187	0.0188
99.	7914/0001:0376	4400-0877-3833	Elektrėnų sav. Balceriškių k.	2006-06-08	Žemės ūkio	Kiti žemės ūkio paskirties žemės sklypai	Preliminarūs matavimai	-	-	Magistralinių dujotiekių ir naftotiekių (produktotiekių) apsaugos zonos (III skyrius, penktasis skirsnis)	0.0307	0.0307
100.	7910/0001:0297	4400-0882-5716	Elektrėnų sav. Žebertonių k. Girios g. 9	2006-06-15	Kita (Žemės)	Vienbučių ir dvibučių gyvenamųjų pastatų teritorijos	Kadastriniai matavimai	Magistralinių dujotiekių ir naftotiekių (produktotiekių) apsaugos zonos (III skyrius, penktasis skirsnis)	0.0662	Magistralinių dujotiekių ir naftotiekių (produktotiekių) apsaugos zonos (III skyrius, penktasis skirsnis)	0.0673	0.0673
101.	7942/0003:0417	4400-0916-9216	Elektrėnų sav. Zelvės k.	2006-08-02	Miškų ūkio	Ūkinių miškų sklypai	Kadastriniai matavimai	Magistralinių dujotiekių ir naftotiekių (produktotiekių) apsaugos zonos (III skyrius, penktasis skirsnis)	0.0733	Magistralinių dujotiekių ir naftotiekių (produktotiekių) apsaugos zonos (III skyrius, penktasis skirsnis)	0.0748	0.0748
102.	7910/0002:0395	4400-0920-1349	Elektrėnų sav. Ausieniškių k. Paukštyno g. 7J	2006-08-08	Kita (Žemės)	Susisiekimo ir inžinerinių tinklų koridorių teritorijos	Kadastriniai matavimai	Magistralinių dujotiekių ir naftotiekių (produktotiekių) apsaugos zonos (III skyrius, penktasis skirsnis)	0.0781	Magistralinių dujotiekių ir naftotiekių (produktotiekių) apsaugos zonos (III skyrius, penktasis skirsnis)	0.0781	0.0781
								Elektros tinklų apsaugos zonos (III skyrius, ketvirtasis skirsnis)	0.0046	Elektros tinklų apsaugos zonos (III skyrius, ketvirtasis skirsnis)	0.0110	0.0156
103.	7910/0001:0308	4400-0945-2051	Elektrėnų sav. Žebertonių k.	2006-09-20	Žemės ūkio	Kiti žemės ūkio paskirties žemės sklypai	Kadastriniai matavimai	Magistralinių dujotiekių ir naftotiekių (produktotiekių) apsaugos zonos (III skyrius, penktasis skirsnis)	0.4110	Magistralinių dujotiekių ir naftotiekių (produktotiekių) apsaugos zonos (III skyrius, penktasis skirsnis)	0.4108	0.4108

¹ Teritorijos, kuriose taikomos SŽNS, neįregistruotos Nekilnojamojo turto registre

² Bendrame plote neįskaičiuojamos SŽNS teritorijos (jų plotai), kurios įregistruotos kitais pagrindais

Eil. Nr.	Žemės sklypo kadastrinis numeris	Žemės sklypo unikalus numeris	Žemės sklypo adresas	Žemės sklypo suformavimo metai	Žemės sklypo paskirtis	Žemės sklypo naudojimo būdas	Žemės sklypo matavimų tipas	Esamos apsaugos zonos pavadinimas	Esamos apsaugos zonos plotas, ha ¹	Planu nustatomos apsaugos zonos pavadinimas	Planu Nustatomos apsaugos zonos plotas, ha	Įregistruotų ir Planu nustatomų apsaugos zonų bendras plotas, ha ²
104.	7910/0001:0309	4400-0945-2108	Elektrėnų sav. Žebertonių k.	2006-09-20	Žemės ūkio	Kiti žemės ūkio paskirties žemės sklypai	Preliminarūs matavimai	Magistralinių dujotiekių ir naftotiekių (produktotiekių) apsaugos zonos (III skyrius, penktasis skirsnis)	1.0000	Magistralinių dujotiekių ir naftotiekių (produktotiekių) apsaugos zonos (III skyrius, penktasis skirsnis)	0.9959	0.9959
105.	7910/0001:0316	4400-0945-3070	Elektrėnų sav. Žebertonių k.	2006-09-20	Žemės ūkio	Kiti žemės ūkio paskirties žemės sklypai	Preliminarūs matavimai	Magistralinių dujotiekių ir naftotiekių (produktotiekių) apsaugos zonos (III skyrius, penk4400-01454-0733asis skirsnis)	0.1800	Magistralinių dujotiekių ir naftotiekių (produktotiekių) apsaugos zonos (III skyrius, penktasis skirsnis)	0.1784	0.1784
106.	7910/0001:0318	4400-0945-3150	Elektrėnų sav. Žebertonių k.	2006-09-20	Žemės ūkio	Kiti žemės ūkio paskirties žemės sklypai	Preliminarūs matavimai	Magistralinių dujotiekių ir naftotiekių (produktotiekių) apsaugos zonos (III skyrius, penktasis skirsnis)	0.3900	Magistralinių dujotiekių ir naftotiekių (produktotiekių) apsaugos zonos (III skyrius, penktasis skirsnis)	0.3934	0.3934
107.	7914/0001:0383	4400-0958-3711	Elektrėnų sav. Pilypiškių k.	2006-10-11	Žemės ūkio	Kiti žemės ūkio paskirties žemės sklypai	Preliminarūs matavimai	-	-	Magistralinių dujotiekių ir naftotiekių (produktotiekių) apsaugos zonos (III skyrius, penktasis skirsnis)	0.0006	0.0006
108.	7914/0001:0386	4400-0961-6380	Elektrėnų sav. Balceriškių k.	2006-10-16	Žemės ūkio	Kiti žemės ūkio paskirties žemės sklypai	Preliminarūs matavimai	-	-	Magistralinių dujotiekių ir naftotiekių (produktotiekių) apsaugos zonos (III skyrius, penktasis skirsnis)	0.0968	0.0968
109.	7942/0003:0419	4400-0964-1749	Elektrėnų sav. Zelvės k.	2006-10-18	Miškų ūkio	Ūkinių miškų sklypai	Preliminarūs matavimai	Magistralinių dujotiekių ir naftotiekių (produktotiekių) apsaugos zonos (III skyrius, penktasis skirsnis)	0.0098	Magistralinių dujotiekių ir naftotiekių (produktotiekių) apsaugos zonos (III skyrius, penktasis skirsnis)	0.0099	0.0099
110.	7910/0001:0335	4400-0980-9576	Elektrėnų sav. Žebertonių k.	2006-11-13	Žemės ūkio	Kiti žemės ūkio paskirties žemės sklypai	Kadastriniai matavimai	Magistralinių dujotiekių ir naftotiekių (produktotiekių) apsaugos zonos (III skyrius, penktasis skirsnis)	0.3005	Magistralinių dujotiekių ir naftotiekių (produktotiekių) apsaugos zonos (III skyrius, penktasis skirsnis)	0.2997	0.2997
111.	4910/0003:0300	4400-0981-0886	Elektrėnų sav. Kalninių Mijaugonių k.	2006-11-13	Žemės ūkio	Kiti žemės ūkio paskirties žemės sklypai	Preliminarūs matavimai	Magistralinių dujotiekių ir naftotiekių (produktotiekių) apsaugos zonos (III skyrius, penktasis skirsnis)	0.1645	Magistralinių dujotiekių ir naftotiekių (produktotiekių) apsaugos zonos (III skyrius, penktasis skirsnis)	0.1603	0.1603
112.	7910/0003:0108	4400-0981-1118	Elektrėnų sav. Lapaikos k.	2006-11-13	Žemės ūkio	Kiti žemės ūkio paskirties žemės sklypai	Kadastriniai matavimai	Magistralinių dujotiekių ir naftotiekių (produktotiekių) apsaugos zonos (III skyrius, penktasis skirsnis)	0.4334	Magistralinių dujotiekių ir naftotiekių (produktotiekių) apsaugos zonos (III skyrius, penktasis skirsnis)	0.4332	0.4332
113.	7910/0001:0322	4400-0981-1729	Elektrėnų sav. Žebertonių k.	2006-11-13	Žemės ūkio	Kiti žemės ūkio paskirties žemės sklypai	Preliminarūs matavimai	Magistralinių dujotiekių ir naftotiekių (produktotiekių) apsaugos zonos (III skyrius, penktasis skirsnis)	0.0700	Magistralinių dujotiekių ir naftotiekių (produktotiekių) apsaugos zonos (III skyrius, penktasis skirsnis)	0.0723	0.0723
114.	7910/0001:0323	4400-0981-1734	Elektrėnų sav. Žebertonių k.	2006-11-13	Žemės ūkio	Kiti žemės ūkio paskirties žemės sklypai	Preliminarūs matavimai	-	-	Magistralinių dujotiekių ir naftotiekių (produktotiekių) apsaugos zonos (III skyrius, penktasis skirsnis)	0.2727	0.2727
115.	4910/0003:0308	4400-1020-6912	Elektrėnų sav. Kalninių Mijaugonių k.	2007-01-11	Žemės ūkio	Kiti žemės ūkio paskirties žemės sklypai	Preliminarūs matavimai	Magistralinių dujotiekių ir naftotiekių (produktotiekių) apsaugos zonos (III skyrius, penktasis skirsnis)	0.3235	Magistralinių dujotiekių ir naftotiekių (produktotiekių) apsaugos zonos (III skyrius, penktasis skirsnis)	0.3174	0.3174
116.	7914/0004:0352	4400-1022-5573	Elektrėnų sav. Šiulgiškių k.	2007-01-15	Žemės ūkio	Kiti žemės ūkio paskirties žemės sklypai	Kadastriniai matavimai	Magistralinių dujotiekių ir naftotiekių (produktotiekių)	0.0850	Magistralinių dujotiekių ir naftotiekių (produktotiekių)	0.0850	0.0850

¹ Teritorijos, kuriose taikomos SŽNS, neįregistruotos Nekilnojamojo turto registre

² Bendrame plote neįskaičiuojamos SŽNS teritorijos (jų plotai), kurios įregistruotos kitais pagrindais

Eil. Nr.	Žemės sklypo kadastrinis numeris	Žemės sklypo unikalus numeris	Žemės sklypo adresas	Žemės sklypo suformavimo metai	Žemės sklypo paskirtis	Žemės sklypo naudojimo būdas	Žemės sklypo matavimų tipas	Esamos apsaugos zonos pavadinimas	Esamos apsaugos zonos plotas, ha ¹	Planu nustatomos apsaugos zonos pavadinimas	Planu Nustatomos apsaugos zonos plotas, ha	Įregistruotų ir Planu nustatomų apsaugos zonų bendras plotas, ha ²
								apsaugos zonos (III skyrius, penktasis skirsnis)		apsaugos zonos (III skyrius, penktasis skirsnis)		
117.	7942/0001:0394	4400-1046-8609	Elektrėnų sav. Aleksandriškių k.	2007-02-22	Žemės ūkio	Kiti žemės ūkio paskirties žemės sklypai	Preliminarūs matavimai	Magistralinių dujotiekių ir naftotiekių (produktotiekių) apsaugos zonos (III skyrius, penktasis skirsnis)	0.8226	Magistralinių dujotiekių ir naftotiekių (produktotiekių) apsaugos zonos (III skyrius, penktasis skirsnis)	0.8215	0.8215
118.	4910/0004:0281	4400-1048-2172	Elektrėnų sav. Lubakos k.	2007-02-26	Žemės ūkio	Kiti žemės ūkio paskirties žemės sklypai	Kadastriniai matavimai	Magistralinių dujotiekių ir naftotiekių (produktotiekių) apsaugos zonos (III skyrius, penktasis skirsnis)	0.1201	Magistralinių dujotiekių ir naftotiekių (produktotiekių) apsaugos zonos (III skyrius, penktasis skirsnis)	0.1211	0.1211
119.	4910/0004:0282	4400-1048-2207	Elektrėnų sav. Lubakos k.	2007-02-26	Žemės ūkio	Kiti žemės ūkio paskirties žemės sklypai	Kadastriniai matavimai	Magistralinių dujotiekių ir naftotiekių (produktotiekių) apsaugos zonos (III skyrius, penktasis skirsnis)	0.2474	Magistralinių dujotiekių ir naftotiekių (produktotiekių) apsaugos zonos (III skyrius, penktasis skirsnis)	0.2485	0.2485
120.	4910/0004:0283	4400-1048-2246	Elektrėnų sav. Lubakos k.	2007-02-26	Žemės ūkio	Kiti žemės ūkio paskirties žemės sklypai	Kadastriniai matavimai	Magistralinių dujotiekių ir naftotiekių (produktotiekių) apsaugos zonos (III skyrius, penktasis skirsnis)	0.3281	Magistralinių dujotiekių ir naftotiekių (produktotiekių) apsaugos zonos (III skyrius, penktasis skirsnis)	0.3282	0.3282
121.	4910/0004:0284	4400-1048-2483	Elektrėnų sav. Lubakos k. Parko g. 37	2007-02-26	Žemės ūkio	Kiti žemės ūkio paskirties žemės sklypai	Kadastriniai matavimai	-	-	Magistralinių dujotiekių ir naftotiekių (produktotiekių) apsaugos zonos (III skyrius, penktasis skirsnis)	0.3478	0.3478
122.	4910/0004:0285	4400-1048-2583	Elektrėnų sav. Lubakos k. Parko g. 35	2007-02-26	Žemės ūkio	Kiti žemės ūkio paskirties žemės sklypai	Kadastriniai matavimai	Magistralinių dujotiekių ir naftotiekių (produktotiekių) apsaugos zonos (III skyrius, penktasis skirsnis)	0.3101	Magistralinių dujotiekių ir naftotiekių (produktotiekių) apsaugos zonos (III skyrius, penktasis skirsnis)	0.3084	0.3084
123.	4910/0004:0286	4400-1048-2694	Elektrėnų sav. Lubakos k.	2007-02-26	Žemės ūkio	Kiti žemės ūkio paskirties žemės sklypai	Kadastriniai matavimai	-	-	Magistralinių dujotiekių ir naftotiekių (produktotiekių) apsaugos zonos (III skyrius, penktasis skirsnis)	0.2104	0.2104
124.	4910/0004:0287	4400-1048-2744	Elektrėnų sav. Lubakos k.	2007-02-26	Žemės ūkio	Kiti žemės ūkio paskirties žemės sklypai	Kadastriniai matavimai	-	-	Magistralinių dujotiekių ir naftotiekių (produktotiekių) apsaugos zonos (III skyrius, penktasis skirsnis)	0.2203	0.2203
125.	4910/0004:0288	4400-1052-1460	Elektrėnų sav. Lubakos k.	2007-03-02	Žemės ūkio	Kiti žemės ūkio paskirties žemės sklypai	Kadastriniai matavimai	Magistralinių dujotiekių ir naftotiekių (produktotiekių) apsaugos zonos (III skyrius, penktasis skirsnis)	0.0684	Magistralinių dujotiekių ir naftotiekių (produktotiekių) apsaugos zonos (III skyrius, penktasis skirsnis)	0.0682	0.0682
126.	4910/0004:0289	4400-1052-1516	Elektrėnų sav. Lubakos k.	2007-03-02	Žemės ūkio	Kiti žemės ūkio paskirties žemės sklypai	Kadastriniai matavimai	Magistralinių dujotiekių ir naftotiekių (produktotiekių) apsaugos zonos (III skyrius, penktasis skirsnis)	0.0828	Magistralinių dujotiekių ir naftotiekių (produktotiekių) apsaugos zonos (III skyrius, penktasis skirsnis)	0.0825	0.0825
127.	7914/0001:0391	4400-1058-3510	Elektrėnų sav. Balceriškių k.	2007-03-15	Žemės ūkio	Kiti žemės ūkio paskirties žemės sklypai	Preliminarūs matavimai	-	-	Magistralinių dujotiekių ir naftotiekių (produktotiekių) apsaugos zonos (III skyrius, penktasis skirsnis)	0.0066	0.0066
128.	4910/0003:0311	4400-1072-6559	Elektrėnų sav. Kalinių Mijaugonių k.	2007-04-04	Žemės ūkio	Kiti žemės ūkio paskirties žemės sklypai	Kadastriniai matavimai	Magistralinių dujotiekių ir naftotiekių (produktotiekių) apsaugos zonos (III skyrius, penktasis skirsnis)	0.4583	Magistralinių dujotiekių ir naftotiekių (produktotiekių) apsaugos zonos (III skyrius, penktasis skirsnis)	0.4583	0.4583

¹ Teritorijos, kuriose taikomos SŽNS, neįregistruotos Nekilnojamojo turto registre

² Bendrame plote neįskaičiuojamos SŽNS teritorijos (jų plotai), kurios įregistruotos kitais pagrindais

Eil. Nr.	Žemės sklypo kadastrinis numeris	Žemės sklypo unikalus numeris	Žemės sklypo adresas	Žemės sklypo suformavimo metai	Žemės sklypo paskirtis	Žemės sklypo naudojimo būdas	Žemės sklypo matavimų tipas	Esamos apsaugos zonos pavadinimas	Esamos apsaugos zonos plotas, ha ¹	Planu nustatomos apsaugos zonos pavadinimas	Planu Nustatomos apsaugos zonos plotas, ha	Įregistruotų ir Planu nustatomų apsaugos zonų bendras plotas, ha ²
129.	4910/0003:0312	4400-1072-6764	Elektrėnų sav. Kalninių Mijaugonių k.	2007-04-04	Žemės ūkio	Kiti žemės ūkio paskirties žemės sklypai	Kadastriniai matavimai	Magistralinių dujotiekių ir naftotiekių (produktotiekių) apsaugos zonos (III skyrius, penktasis skirsnis)	0.6573	Magistralinių dujotiekių ir naftotiekių (produktotiekių) apsaugos zonos (III skyrius, penktasis skirsnis)	0.6394	0.6394
130.	7910/0004:0231	4400-1088-3162	Elektrėnų sav. Vidugirių k.	2007-04-25	Žemės ūkio	Kiti žemės ūkio paskirties žemės sklypai	Preliminarūs matavimai	Magistralinių dujotiekių ir naftotiekių (produktotiekių) apsaugos zonos (III skyrius, penktasis skirsnis)	0.1000	Magistralinių dujotiekių ir naftotiekių (produktotiekių) apsaugos zonos (III skyrius, penktasis skirsnis)	0.1162	0.1162
131.	7914/0001:0403	4400-1131-6164	Elektrėnų sav. Balceriškių k.	2007-06-01	Žemės ūkio	Kiti žemės ūkio paskirties žemės sklypai	Preliminarūs matavimai	-	-	Magistralinių dujotiekių ir naftotiekių (produktotiekių) apsaugos zonos (III skyrius, penktasis skirsnis)	0.1629	0.1629
132.	7910/0001:0338	4400-1169-4992	Elektrėnų sav. Žebertonių k.	2007-07-26	Žemės ūkio	Kiti žemės ūkio paskirties žemės sklypai	Preliminarūs matavimai	Magistralinių dujotiekių ir naftotiekių (produktotiekių) apsaugos zonos (III skyrius, penktasis skirsnis)	0.2000	Magistralinių dujotiekių ir naftotiekių (produktotiekių) apsaugos zonos (III skyrius, penktasis skirsnis)	0.1976	0.1976
133.	7914/0001:0408	4400-1185-2249	Elektrėnų sav. Varliškių k.	2007-08-13	Miškų ūkio	Ūkinių miškų sklypai	Preliminarūs matavimai	-	-	Magistralinių dujotiekių ir naftotiekių (produktotiekių) apsaugos zonos (III skyrius, penktasis skirsnis)	0.1019	0.1019
134.	7910/0003:0111	4400-1213-7614	Elektrėnų sav. Lapaikos k.	2007-09-04	Žemės ūkio	Kiti žemės ūkio paskirties žemės sklypai	Preliminarūs matavimai	Magistralinių dujotiekių ir naftotiekių (produktotiekių) apsaugos zonos (III skyrius, penktasis skirsnis)	0.7700	Magistralinių dujotiekių ir naftotiekių (produktotiekių) apsaugos zonos (III skyrius, penktasis skirsnis)	0.7708	0.7708
135.	7914/0001:0432	4400-1218-1123	Elektrėnų sav. Balceriškių k.	2007-09-10	Žemės ūkio	Kiti žemės ūkio paskirties žemės sklypai	Preliminarūs matavimai	-	-	Magistralinių dujotiekių ir naftotiekių (produktotiekių) apsaugos zonos (III skyrius, penktasis skirsnis)	0.4131	0.4131
136.	7942/0002:0689	4400-1225-1740	Elektrėnų sav. Zapalinos vs.	2007-09-19	Miškų ūkio	Apsauginių miškų sklypai	Preliminarūs matavimai	Magistralinių dujotiekių ir naftotiekių (produktotiekių) apsaugos zonos (III skyrius, penktasis skirsnis)	0.1200	Magistralinių dujotiekių ir naftotiekių (produktotiekių) apsaugos zonos (III skyrius, penktasis skirsnis)	0.1157	0.1157
137.	7942/0001:0409	4400-1293-5527	Elektrėnų sav. Aleksandriškių k.	2007-11-14	Žemės ūkio	Kiti žemės ūkio paskirties žemės sklypai	Preliminarūs matavimai	Magistralinių dujotiekių ir naftotiekių (produktotiekių) apsaugos zonos (III skyrius, penktasis skirsnis)	0.0586	Magistralinių dujotiekių ir naftotiekių (produktotiekių) apsaugos zonos (III skyrius, penktasis skirsnis)	0.1104	0.1104
								Elektros tinklų apsaugos zonos (III skyrius, ketvirtasis skirsnis)	-	Elektros tinklų apsaugos zonos (III skyrius, ketvirtasis skirsnis)	0.0001	0.0001
138.	4910/0006:0152	4400-1373-8544	-	2007-12-03	Miškų ūkio	Apsauginių miškų sklypai	Kadastriniai matavimai	Magistralinių dujotiekių ir naftotiekių (produktotiekių) apsaugos zonos (III skyrius, penktasis skirsnis)	4.6224	Magistralinių dujotiekių ir naftotiekių (produktotiekių) apsaugos zonos (III skyrius, penktasis skirsnis)	4.2333	4.2333
139.	4910/0006:0153	4400-1373-8811	-	2007-12-03	Miškų ūkio	Apsauginių miškų sklypai	Kadastriniai matavimai	Magistralinių dujotiekių ir naftotiekių (produktotiekių) apsaugos zonos (III skyrius, penktasis skirsnis)	1.1810	Magistralinių dujotiekių ir naftotiekių (produktotiekių) apsaugos zonos (III skyrius, penktasis skirsnis)	1.1775	1.1775
140.	4910/0006:0154	4400-1374-0851	-	2007-12-03	Miškų ūkio	Apsauginių miškų sklypai	Kadastriniai matavimai	Magistralinių dujotiekių ir naftotiekių (produktotiekių) apsaugos zonos (III skyrius, penktasis skirsnis)	1.9486	Magistralinių dujotiekių ir naftotiekių (produktotiekių) apsaugos zonos (III skyrius, penktasis skirsnis)	1.8155	1.8155

¹ Teritorijos, kuriose taikomos SŽNS, neįregistruotos Nekilnojamojo turto registre

² Bendrame plote neįskaičiuojamos SŽNS teritorijos (jų plotai), kurios įregistruotos kitais pagrindais

Eil. Nr.	Žemės sklypo kadastrinis numeris	Žemės sklypo unikalus numeris	Žemės sklypo adresas	Žemės sklypo suformavimo metai	Žemės sklypo paskirtis	Žemės sklypo naudojimo būdas	Žemės sklypo matavimų tipas	Esamos apsaugos zonos pavadinimas	Esamos apsaugos zonos plotas, ha ¹	Planu nustatomos apsaugos zonos pavadinimas	Planu Nustatomos apsaugos zonos plotas, ha	Įregistruotų ir Planu nustatomų apsaugos zonų bendras plotas, ha ²
								Elektros tinklų apsaugos zonos (III skyrius, ketvirtasis skirsnis)	0.1242	Elektros tinklų apsaugos zonos (III skyrius, ketvirtasis skirsnis)	0.0038	0.1280
141.	4910/0006:0156	4400-1375-4691	-	2007-12-03	Konservacinė	Kultūros paveldo objektų žemės sklypai	Kadastriniai matavimai	Magistralinių dujotiekių ir naftotiekių (produktotiekių) apsaugos zonos (III skyrius, penktasis skirsnis)	0.0235	Magistralinių dujotiekių ir naftotiekių (produktotiekių) apsaugos zonos (III skyrius, penktasis skirsnis)	0.0235	0.0235
142.	7910/0001:0352	4400-1454-0533	Elektrėnų sav. Sabališkių k.	2007-12-12	Žemės ūkio	Kiti žemės ūkio paskirties žemės sklypai	Kadastriniai matavimai	Magistralinių dujotiekių ir naftotiekių (produktotiekių) apsaugos zonos (III skyrius, penktasis skirsnis)	0.4048	Magistralinių dujotiekių ir naftotiekių (produktotiekių) apsaugos zonos (III skyrius, penktasis skirsnis)	0.4216	0.4216
143.	7910/0001:0355	4400-1454-0677	Elektrėnų sav. Sabališkių k.	2007-12-12	Žemės ūkio	Kiti žemės ūkio paskirties žemės sklypai	Preliminarūs matavimai	Magistralinių dujotiekių ir naftotiekių (produktotiekių) apsaugos zonos (III skyrius, penktasis skirsnis)	0.1200	Magistralinių dujotiekių ir naftotiekių (produktotiekių) apsaugos zonos (III skyrius, penktasis skirsnis)	0.1184	0.1184
144.	7910/0001:0356	4400-1454-0711	Elektrėnų sav. Sabališkių k.	2007-12-12	Žemės ūkio	Kiti žemės ūkio paskirties žemės sklypai	Preliminarūs matavimai	Magistralinių dujotiekių ir naftotiekių (produktotiekių) apsaugos zonos (III skyrius, penktasis skirsnis)	0.3500	Magistralinių dujotiekių ir naftotiekių (produktotiekių) apsaugos zonos (III skyrius, penktasis skirsnis)	0.3509	0.3509
145.	7910/0001:0357	4400-1454-0733	Elektrėnų sav. Sabališkių k.	2007-12-12	Žemės ūkio	Kiti žemės ūkio paskirties žemės sklypai	Preliminarūs matavimai	Magistralinių dujotiekių ir naftotiekių (produktotiekių) apsaugos zonos (III skyrius, penktasis skirsnis)	0.2500	Magistralinių dujotiekių ir naftotiekių (produktotiekių) apsaugos zonos (III skyrius, penktasis skirsnis)	0.2499	0.2500
146.	7910/0001:0358	4400-1454-0900	Elektrėnų sav. Sabališkių k.	2007-12-12	Žemės ūkio	Kiti žemės ūkio paskirties žemės sklypai	Preliminarūs matavimai	Magistralinių dujotiekių ir naftotiekių (produktotiekių) apsaugos zonos (III skyrius, penktasis skirsnis)	0.5600	Magistralinių dujotiekių ir naftotiekių (produktotiekių) apsaugos zonos (III skyrius, penktasis skirsnis)	0.5513	0.5513
147.	7910/0001:0359	4400-1454-1109	Elektrėnų sav. Sabališkių k.	2007-12-12	Žemės ūkio	Kiti žemės ūkio paskirties žemės sklypai	Kadastriniai matavimai	Magistralinių dujotiekių ir naftotiekių (produktotiekių) apsaugos zonos (III skyrius, penktasis skirsnis)	0.3680	Magistralinių dujotiekių ir naftotiekių (produktotiekių) apsaugos zonos (III skyrius, penktasis skirsnis)	0.3680	0.3680
148.	7942/0003:0514	4400-1458-5016	Elektrėnų sav. Aleksandriškių k.	2007-12-18	Žemės ūkio	Kiti žemės ūkio paskirties žemės sklypai	Preliminarūs matavimai	Magistralinių dujotiekių ir naftotiekių (produktotiekių) apsaugos zonos (III skyrius, penktasis skirsnis)	0.1800	Magistralinių dujotiekių ir naftotiekių (produktotiekių) apsaugos zonos (III skyrius, penktasis skirsnis)	0.1583	0.1583
								Elektros tinklų apsaugos zonos (III skyrius, ketvirtasis skirsnis)	-	Elektros tinklų apsaugos zonos (III skyrius, ketvirtasis skirsnis)	0.0016	0.0016
149.	7910/0002:0447	4400-1471-8213	Elektrėnų sav. Abromiškių k.	2008-01-08	Žemės ūkio	Kiti žemės ūkio paskirties žemės sklypai	Preliminarūs matavimai	Magistralinių dujotiekių ir naftotiekių (produktotiekių) apsaugos zonos (III skyrius, penktasis skirsnis)	2.1100	Magistralinių dujotiekių ir naftotiekių (produktotiekių) apsaugos zonos (III skyrius, penktasis skirsnis)	2.1238	2.1238
150.	7910/0002:0452	4400-1496-0595	Elektrėnų sav. Abromiškių k.	2008-02-08	Miškų ūkio	Ūkinių miškų sklypai	Kadastriniai matavimai	Magistralinių dujotiekių ir naftotiekių (produktotiekių) apsaugos zonos (III skyrius, penktasis skirsnis)	0.7567	Magistralinių dujotiekių ir naftotiekių (produktotiekių) apsaugos zonos (III skyrius, penktasis skirsnis)	0.7495	0.7495
151.	7910/0002:0453	4400-1496-1605	Elektrėnų sav. Abromiškių k.	2008-02-08	Kita (Žemės)	Pramonės ir sandėliavimo objektų teritorijos	Kadastriniai matavimai	Magistralinių dujotiekių ir naftotiekių (produktotiekių) apsaugos zonos (III skyrius, penktasis skirsnis)	0.2916	Magistralinių dujotiekių ir naftotiekių (produktotiekių) apsaugos zonos (III skyrius, penktasis skirsnis)	0.2773	0.2773

¹ Teritorijos, kuriose taikomos SŽNS, neįregistruotos Nekilnojamojo turto registre

² Bendrame plote neįskaičiuojamos SŽNS teritorijos (jų plotai), kurios įregistruotos kitais pagrindais

Eil. Nr.	Žemės sklypo kadastrinis numeris	Žemės sklypo unikalus numeris	Žemės sklypo adresas	Žemės sklypo suformavimo metai	Žemės sklypo paskirtis	Žemės sklypo naudojimo būdas	Žemės sklypo matavimų tipas	Esamos apsaugos zonos pavadinimas	Esamos apsaugos zonos plotas, ha ¹	Planu nustatomos apsaugos zonos pavadinimas	Planu Nustatomos apsaugos zonos plotas, ha	Įregistruotų ir Planu nustatomų apsaugos zonų bendras plotas, ha ²
152.	7910/0004:0264	4400-1500-3946	Elektrėnų sav. Naujakiemio k.	2008-02-14	Žemės ūkio	Kiti žemės ūkio paskirties žemės sklypai	Preliminarūs matavimai	Magistralinių dujotiekių ir naftotiekių (produktotiekių) apsaugos zonos (III skyrius, penktasis skirsnis)	0.0577	Magistralinių dujotiekių ir naftotiekių (produktotiekių) apsaugos zonos (III skyrius, penktasis skirsnis)	0.0574	0.0574
153.	7942/0003:0711	4400-1545-0407	Elektrėnų sav. Zelvės k.	2008-04-01	Miškų ūkio	Ūkinių miškų sklypai	Preliminarūs matavimai	Magistralinių dujotiekių ir naftotiekių (produktotiekių) apsaugos zonos (III skyrius, penktasis skirsnis)	0.1000	Magistralinių dujotiekių ir naftotiekių (produktotiekių) apsaugos zonos (III skyrius, penktasis skirsnis)	0.0962	0.0962
154.	7942/0002:0722	4400-1551-2577	Elektrėnų sav. Diržonių k.	2008-04-09	Žemės ūkio	Kiti žemės ūkio paskirties žemės sklypai	Kadastriniai matavimai	Magistralinių dujotiekių ir naftotiekių (produktotiekių) apsaugos zonos (III skyrius, penktasis skirsnis)	0.0028	Magistralinių dujotiekių ir naftotiekių (produktotiekių) apsaugos zonos (III skyrius, penktasis skirsnis)	0.0028	0.0028
155.	7910/0001:0430	4400-1563-8281	Elektrėnų sav. Kakliniškių k.	2008-04-28	Žemės ūkio	Kiti žemės ūkio paskirties žemės sklypai	Kadastriniai matavimai	Magistralinių dujotiekių ir naftotiekių (produktotiekių) apsaugos zonos (III skyrius, penktasis skirsnis)	0.3670	Magistralinių dujotiekių ir naftotiekių (produktotiekių) apsaugos zonos (III skyrius, penktasis skirsnis)	0.3680	0.3680
156.	7910/0001:0431	4400-1563-8352	Elektrėnų sav. Kakliniškių k.	2008-04-28	Žemės ūkio	Kiti žemės ūkio paskirties žemės sklypai	Kadastriniai matavimai	Magistralinių dujotiekių ir naftotiekių (produktotiekių) apsaugos zonos (III skyrius, penktasis skirsnis)	0.4611	Magistralinių dujotiekių ir naftotiekių (produktotiekių) apsaugos zonos (III skyrius, penktasis skirsnis)	0.4614	0.4614
157.	4936/0001:0410	4400-1592-3996	Elektrėnų sav. Kloninių Mijaugonių k.	2008-06-10	Žemės ūkio	Kiti žemės ūkio paskirties žemės sklypai	Preliminarūs matavimai	Magistralinių dujotiekių ir naftotiekių (produktotiekių) apsaugos zonos (III skyrius, penktasis skirsnis)	0.0900	Magistralinių dujotiekių ir naftotiekių (produktotiekių) apsaugos zonos (III skyrius, penktasis skirsnis)	0.0893	0.0893
158.	7942/0003:0745	4400-1600-7722	Elektrėnų sav. Karsūniškių k.	2008-06-25	Žemės ūkio	Kiti žemės ūkio paskirties žemės sklypai	Preliminarūs matavimai	Magistralinių dujotiekių ir naftotiekių (produktotiekių) apsaugos zonos (III skyrius, penktasis skirsnis)	1.9000	Magistralinių dujotiekių ir naftotiekių (produktotiekių) apsaugos zonos (III skyrius, penktasis skirsnis)	1.9263	1.9263
159.	7942/0001:0458	4400-1614-1292	Elektrėnų sav. Aleksandriškių k.	2008-07-15	Žemės ūkio	Kiti žemės ūkio paskirties žemės sklypai	Kadastriniai matavimai	-	-	Magistralinių dujotiekių ir naftotiekių (produktotiekių) apsaugos zonos (III skyrius, penktasis skirsnis)	0.1029	0.1029
160.	7942/0001:0462	4400-1614-1727	Elektrėnų sav. Aleksandriškių k.	2008-07-15	Žemės ūkio	Kiti žemės ūkio paskirties žemės sklypai	Kadastriniai matavimai	Magistralinių dujotiekių ir naftotiekių (produktotiekių) apsaugos zonos (III skyrius, penktasis skirsnis)	0.0768	Magistralinių dujotiekių ir naftotiekių (produktotiekių) apsaugos zonos (III skyrius, penktasis skirsnis)	0.0761	0.0761
								Elektros tinklų apsaugos zonos (III skyrius, ketvirtasis skirsnis)	0.1219	Elektros tinklų apsaugos zonos (III skyrius, ketvirtasis skirsnis)	0.0003	0.0,1222
161.	7910/0002:0469	4400-1617-8395	Elektrėnų sav. Abromiškių k.	2008-07-21	Žemės ūkio	Kiti žemės ūkio paskirties žemės sklypai	Preliminarūs matavimai	Magistralinių dujotiekių ir naftotiekių (produktotiekių) apsaugos zonos (III skyrius, penktasis skirsnis)	0.0200	Magistralinių dujotiekių ir naftotiekių (produktotiekių) apsaugos zonos (III skyrius, penktasis skirsnis)	0.0343	0.0343
162.	7914/0004:0411	4400-1619-4877	Elektrėnų sav. Burbiškių k.	2008-07-22	Žemės ūkio	Kiti žemės ūkio paskirties žemės sklypai	Kadastriniai matavimai	Elektros tinklų apsaugos zonos (III skyrius, ketvirtasis skirsnis)	0.0220	Elektros tinklų apsaugos zonos (III skyrius, ketvirtasis skirsnis)	0.0002	0.0222
163.	7910/0001:0870	4400-1633-7981	Elektrėnų sav. Migūčionių k.	2008-08-12	Žemės ūkio	-	Kadastriniai matavimai	Magistralinių dujotiekių ir naftotiekių (produktotiekių) apsaugos zonos (III skyrius, penktasis skirsnis)	0.3243	Magistralinių dujotiekių ir naftotiekių (produktotiekių) apsaugos zonos (III skyrius, penktasis skirsnis)	0.2930	0.2930

¹ Teritorijos, kuriose taikomos SŽNS, neįregistruotos Nekilnojamojo turto registre

² Bendrame plote neįskaičiuojamos SŽNS teritorijos (jų plotai), kurios įregistruotos kitais pagrindais

Eil. Nr.	Žemės sklypo kadastrinis numeris	Žemės sklypo unikalus numeris	Žemės sklypo adresas	Žemės sklypo suformavimo metai	Žemės sklypo paskirtis	Žemės sklypo naudojimo būdas	Žemės sklypo matavimų tipas	Esamos apsaugos zonos pavadinimas	Esamos apsaugos zonos plotas, ha ¹	Planu nustatomos apsaugos zonos pavadinimas	Planu Nustatomos apsaugos zonos plotas, ha	Įregistruotų ir Planu nustatomų apsaugos zonų bendras plotas, ha ²
164.	7910/0001:0873	4400-1655-1970	Elektrėnų sav. Kakliniškių k. Rugiagėlių g. 6	2008-09-08	Žemės ūkio	Kiti žemės ūkio paskirties žemės sklypai	Kadastriniai matavimai	Magistralinių dujotiekių ir naftotiekių (produktotiekių) apsaugos zonos (III skyrius, penktasis skirsnis)	0.3135	Magistralinių dujotiekių ir naftotiekių (produktotiekių) apsaugos zonos (III skyrius, penktasis skirsnis)	0.0852	0.0852
								Elektros tinklų apsaugos zonos (III skyrius, ketvirtasis skirsnis)	0.5238	Elektros tinklų apsaugos zonos (III skyrius, ketvirtasis skirsnis)	0.0045	0.5283
165.	7910/0001:0874	4400-1655-2113	Elektrėnų sav. Kakliniškių k.	2008-09-08	Žemės ūkio	Kiti žemės ūkio paskirties žemės sklypai	Kadastriniai matavimai	Magistralinių dujotiekių ir naftotiekių (produktotiekių) apsaugos zonos (III skyrius, penktasis skirsnis)	0.2613	Magistralinių dujotiekių ir naftotiekių (produktotiekių) apsaugos zonos (III skyrius, penktasis skirsnis)	0.1549	0.1549
								Elektros tinklų apsaugos zonos (III skyrius, ketvirtasis skirsnis)	0.7245	Elektros tinklų apsaugos zonos (III skyrius, ketvirtasis skirsnis)	0.0541	0.7786
166.	7914/0004:0425	4400-1660-7488	Elektrėnų sav. Burbiškių k.	2008-09-17	Žemės ūkio	Kiti žemės ūkio paskirties žemės sklypai	Kadastriniai matavimai	Magistralinių dujotiekių ir naftotiekių (produktotiekių) apsaugos zonos (III skyrius, penktasis skirsnis)	0.0103	Magistralinių dujotiekių ir naftotiekių (produktotiekių) apsaugos zonos (III skyrius, penktasis skirsnis)	0.0103	0.0103
167.	7910/0001:0876	4400-1667-3886	Elektrėnų sav. Kakliniškių k. Rugiagėlių g. 7	2008-09-24	Žemės ūkio	Kiti žemės ūkio paskirties žemės sklypai	Kadastriniai matavimai	Elektros tinklų apsaugos zonos (III skyrius, ketvirtasis skirsnis)	0.6941	Elektros tinklų apsaugos zonos (III skyrius, ketvirtasis skirsnis)	0.0022	0.6963
168.	7942/0003:0747	4400-1672-5048	Elektrėnų sav. Zelvės k.	2008-09-30	Miškų ūkio	Ūkinių miškų sklypai	Preliminarūs matavimai	Magistralinių dujotiekių ir naftotiekių (produktotiekių) apsaugos zonos (III skyrius, penktasis skirsnis)	0.3800	Magistralinių dujotiekių ir naftotiekių (produktotiekių) apsaugos zonos (III skyrius, penktasis skirsnis)	0.3510	0.3510
169.	7910/0003:0112	4400-1732-0544	Elektrėnų sav. Tarbiškių k.	2008-10-28	Žemės ūkio	Kiti žemės ūkio paskirties žemės sklypai	Kadastriniai matavimai	Magistralinių dujotiekių ir naftotiekių (produktotiekių) apsaugos zonos (III skyrius, penktasis skirsnis)	0.0127	Magistralinių dujotiekių ir naftotiekių (produktotiekių) apsaugos zonos (III skyrius, penktasis skirsnis)	0.0127	0.0127
170.	7910/0003:0113	4400-1753-8520	Elektrėnų sav. Tarbiškių k.	2008-11-11	Žemės ūkio	Kiti žemės ūkio paskirties žemės sklypai	Preliminarūs matavimai	Magistralinių dujotiekių ir naftotiekių (produktotiekių) apsaugos zonos (III skyrius, penktasis skirsnis)	0.8700	Magistralinių dujotiekių ir naftotiekių (produktotiekių) apsaugos zonos (III skyrius, penktasis skirsnis)	0.8733	0.8733
171.	7910/0003:0114	4400-1753-9150	Elektrėnų sav. Tarbiškių k.	2008-11-11	Žemės ūkio	Kiti žemės ūkio paskirties žemės sklypai	Preliminarūs matavimai	Magistralinių dujotiekių ir naftotiekių (produktotiekių) apsaugos zonos (III skyrius, penktasis skirsnis)	0.0900	Magistralinių dujotiekių ir naftotiekių (produktotiekių) apsaugos zonos (III skyrius, penktasis skirsnis)	0.0888	0.0888
172.	7914/0004:0437	4400-1804-6783	Elektrėnų sav. Šiulgiškių k.	2009-01-16	Žemės ūkio	Kiti žemės ūkio paskirties žemės sklypai	Preliminarūs matavimai	Magistralinių dujotiekių ir naftotiekių (produktotiekių) apsaugos zonos (III skyrius, penktasis skirsnis)	0.3052	Magistralinių dujotiekių ir naftotiekių (produktotiekių) apsaugos zonos (III skyrius, penktasis skirsnis)	0.3053	0.3053
173.	7910/0002:0955	4400-1808-2558	Elektrėnų sav. Abromiškių k.	2009-01-26	Žemės ūkio	Kiti žemės ūkio paskirties žemės sklypai	Preliminarūs matavimai	Magistralinių dujotiekių ir naftotiekių (produktotiekių) apsaugos zonos (III skyrius, penktasis skirsnis)	0.2404	Magistralinių dujotiekių ir naftotiekių (produktotiekių) apsaugos zonos (III skyrius, penktasis skirsnis)	0.2403	0.2404
174.	7910/0001:0879	4400-1808-4330	Elektrėnų sav. Žebertonų k.	2009-01-26	Žemės ūkio	Kiti žemės ūkio paskirties žemės sklypai	Kadastriniai matavimai	Magistralinių dujotiekių ir naftotiekių (produktotiekių) apsaugos zonos (III skyrius, penktasis skirsnis)	0.1048	Magistralinių dujotiekių ir naftotiekių (produktotiekių) apsaugos zonos (III skyrius, penktasis skirsnis)	0.1067	0.1067
175.	7942/0001:0481	4400-1822-2327	Elektrėnų sav. Aleksandriškių k.	2009-02-24	Žemės ūkio	Kiti žemės ūkio paskirties žemės sklypai	Preliminarūs matavimai	Magistralinių dujotiekių ir naftotiekių (produktotiekių)	0.1696	Magistralinių dujotiekių ir naftotiekių (produktotiekių)	0.1542	0.1542

¹ Teritorijos, kuriose taikomos SŽNS, neįregistruotos Nekilnojamojo turto registre

² Bendrame plote neįskaičiuojamos SŽNS teritorijos (jų plotai), kurios įregistruotos kitais pagrindais

Eil. Nr.	Žemės sklypo kadastrinis numeris	Žemės sklypo unikalus numeris	Žemės sklypo adresas	Žemės sklypo suformavimo metai	Žemės sklypo paskirtis	Žemės sklypo naudojimo būdas	Žemės sklypo matavimų tipas	Esamos apsaugos zonos pavadinimas	Esamos apsaugos zonos plotas, ha ¹	Planu nustatomos apsaugos zonos pavadinimas	Planu Nustatomos apsaugos zonos plotas, ha	Įregistruotų ir Planu nustatomų apsaugos zonų bendras plotas, ha ²
								apsaugos zonos (III skyrius, penktasis skirsnis)		apsaugos zonos (III skyrius, penktasis skirsnis)		
176.	4910/0003:0325	4400-1825-7268	Elektrėnų sav. Kalninių Mijaugonių k. Piliakalnio g. 4	2009-03-04	Žemės ūkio	Kiti žemės ūkio paskirties žemės sklypai	Kadastriniai matavimai	Magistralinių dujotiekių ir naftotiekių (produktotiekių) apsaugos zonos (III skyrius, penktasis skirsnis)	0.2250	Magistralinių dujotiekių ir naftotiekių (produktotiekių) apsaugos zonos (III skyrius, penktasis skirsnis)	0.2562	0.2562
177.	4910/0003:0326	4400-1825-7468	Elektrėnų sav. Kalninių Mijaugonių k.	2009-03-04	Žemės ūkio	Kiti žemės ūkio paskirties žemės sklypai	Kadastriniai matavimai	Magistralinių dujotiekių ir naftotiekių (produktotiekių) apsaugos zonos (III skyrius, penktasis skirsnis)	0.2250	Magistralinių dujotiekių ir naftotiekių (produktotiekių) apsaugos zonos (III skyrius, penktasis skirsnis)	0.2496	0.2496
178.	7910/0001:0882	4400-1830-7438	Elektrėnų sav. Žebertonių k.	2009-03-16	Žemės ūkio	Kiti žemės ūkio paskirties žemės sklypai	Preliminarūs matavimai	Magistralinių dujotiekių ir naftotiekių (produktotiekių) apsaugos zonos (III skyrius, penktasis skirsnis)	0.7774	Magistralinių dujotiekių ir naftotiekių (produktotiekių) apsaugos zonos (III skyrius, penktasis skirsnis)	0.7783	0.7783
179.	7910/0001:0884	4400-1830-7649	Elektrėnų sav. Žebertonių k.	2009-03-16	Žemės ūkio	Kiti žemės ūkio paskirties žemės sklypai	Preliminarūs matavimai	Magistralinių dujotiekių ir naftotiekių (produktotiekių) apsaugos zonos (III skyrius, penktasis skirsnis)	0.5836	Magistralinių dujotiekių ir naftotiekių (produktotiekių) apsaugos zonos (III skyrius, penktasis skirsnis)	0.5844	0.5844
180.	7914/0001:1019	4400-1839-7449	Elektrėnų sav. Balceriškių k.	2009-04-01	Žemės ūkio	Kiti žemės ūkio paskirties žemės sklypai	Preliminarūs matavimai	-	-	Magistralinių dujotiekių ir naftotiekių (produktotiekių) apsaugos zonos (III skyrius, penktasis skirsnis)	0.3011	0.3011
181.	7914/0001:1020	4400-1839-7538	Elektrėnų sav. Balceriškių k.	2009-04-01	Žemės ūkio	Kiti žemės ūkio paskirties žemės sklypai	Preliminarūs matavimai	Magistralinių dujotiekių ir naftotiekių (produktotiekių) apsaugos zonos (III skyrius, penktasis skirsnis)	0.3715	Magistralinių dujotiekių ir naftotiekių (produktotiekių) apsaugos zonos (III skyrius, penktasis skirsnis)	0.3715	0.3715
182.	7910/0003:0117	4400-1841-1786	Elektrėnų sav. Lapaikos k.	2009-04-06	Žemės ūkio	Kiti žemės ūkio paskirties žemės sklypai	Preliminarūs matavimai	Magistralinių dujotiekių ir naftotiekių (produktotiekių) apsaugos zonos (III skyrius, penktasis skirsnis)	0.7500	Magistralinių dujotiekių ir naftotiekių (produktotiekių) apsaugos zonos (III skyrius, penktasis skirsnis)	0.7548	0.7548
183.	7910/0001:0888	4400-1841-2710	Elektrėnų sav. Žebertonių k.	2009-04-06	Žemės ūkio	Kiti žemės ūkio paskirties žemės sklypai	Preliminarūs matavimai	Magistralinių dujotiekių ir naftotiekių (produktotiekių) apsaugos zonos (III skyrius, penktasis skirsnis)	0.5200	Magistralinių dujotiekių ir naftotiekių (produktotiekių) apsaugos zonos (III skyrius, penktasis skirsnis)	0.5247	0.5247
184.	7914/0005:0468	4400-1841-3520	Elektrėnų sav. Dumbliko k.	2009-04-06	Miškų ūkio	Ūkinių miškų sklypai	Preliminarūs matavimai	Magistralinių dujotiekių ir naftotiekių (produktotiekių) apsaugos zonos (III skyrius, penktasis skirsnis)	0.2201	Magistralinių dujotiekių ir naftotiekių (produktotiekių) apsaugos zonos (III skyrius, penktasis skirsnis)	0.2240	0.2240
185.	7910/0002:0968	4400-1845-0589	Elektrėnų sav. Ausieniškių k.	2009-04-16	Žemės ūkio	Kiti žemės ūkio paskirties žemės sklypai	Kadastriniai matavimai	Magistralinių dujotiekių ir naftotiekių (produktotiekių) apsaugos zonos (III skyrius, penktasis skirsnis)	0.0014	Magistralinių dujotiekių ir naftotiekių (produktotiekių) apsaugos zonos (III skyrius, penktasis skirsnis)	0.0021	0.0021
186.	7914/0001:1026	4400-1848-3815	Elektrėnų sav. Balceriškių k.	2009-04-24	Žemės ūkio	Kiti žemės ūkio paskirties žemės sklypai	Preliminarūs matavimai	Magistralinių dujotiekių ir naftotiekių (produktotiekių) apsaugos zonos (III skyrius, penktasis skirsnis)	0.1353	Magistralinių dujotiekių ir naftotiekių (produktotiekių) apsaugos zonos (III skyrius, penktasis skirsnis)	0.1379	0.1379
187.	7914/0001:1027	4400-1848-3966	Elektrėnų sav. Balceriškių k.	2009-04-24	Žemės ūkio	Kiti žemės ūkio paskirties žemės sklypai	Preliminarūs matavimai	Magistralinių dujotiekių ir naftotiekių (produktotiekių) apsaugos zonos (III skyrius, penktasis skirsnis)	0.1869	Magistralinių dujotiekių ir naftotiekių (produktotiekių) apsaugos zonos (III skyrius, penktasis skirsnis)	0.1829	0.1829

¹ Teritorijos, kuriose taikomos SŽNS, neįregistruotos Nekilnojamojo turto registre

² Bendrame plote neįskaičiuojamos SŽNS teritorijos (jų plotai), kurios įregistruotos kitais pagrindais

Eil. Nr.	Žemės sklypo kadastrinis numeris	Žemės sklypo unikalus numeris	Žemės sklypo adresas	Žemės sklypo suformavimo metai	Žemės sklypo paskirtis	Žemės sklypo naudojimo būdas	Žemės sklypo matavimų tipas	Esamos apsaugos zonos pavadinimas	Esamos apsaugos zonos plotas, ha ¹	Planu nustatomos apsaugos zonos pavadinimas	Planu Nustatomos apsaugos zonos plotas, ha	Įregistruotų ir Planu nustatomų apsaugos zonų bendras plotas, ha ²
188.	7914/0001:1028	4400-1848-4089	Elektrėnų sav. Balceriškių k.	2009-04-24	Žemės ūkio	Kiti žemės ūkio paskirties žemės sklypai	Preliminarūs matavimai	Magistralinių dujotiekių ir naftotiekių (produktotiekių) apsaugos zonos (III skyrius, penktasis skirsnis)	0.2574	Magistralinių dujotiekių ir naftotiekių (produktotiekių) apsaugos zonos (III skyrius, penktasis skirsnis)	0.2574	0.2574
189.	7914/0001:1032	4400-1862-2096	Elektrėnų sav. Balceriškių k.	2009-06-02	Žemės ūkio	Kiti žemės ūkio paskirties žemės sklypai	Preliminarūs matavimai	Magistralinių dujotiekių ir naftotiekių (produktotiekių) apsaugos zonos (III skyrius, penktasis skirsnis)	0.0227	Magistralinių dujotiekių ir naftotiekių (produktotiekių) apsaugos zonos (III skyrius, penktasis skirsnis)	0.0222	0.0222
190.	7910/0002:0973	4400-1943-3193	Elektrėnų sav. Abromiškių k.	2009-06-30	Žemės ūkio	Kiti žemės ūkio paskirties žemės sklypai	Preliminarūs matavimai	Magistralinių dujotiekių ir naftotiekių (produktotiekių) apsaugos zonos (III skyrius, penktasis skirsnis)	0.3940	Magistralinių dujotiekių ir naftotiekių (produktotiekių) apsaugos zonos (III skyrius, penktasis skirsnis)	0.3940	0.3940
191.	7910/0001:0891	4400-1957-5190	Elektrėnų sav. Žebertonų k.	2009-08-11	Žemės ūkio	Kiti žemės ūkio paskirties žemės sklypai	Kadastriniai matavimai	-	-	Magistralinių dujotiekių ir naftotiekių (produktotiekių) apsaugos zonos (III skyrius, penktasis skirsnis)	0.0158	0.0158
192.	7914/0005:0472	4400-1961-6230	Elektrėnų sav. Skirmantiškių k.	2009-08-24	Žemės ūkio	Kiti žemės ūkio paskirties žemės sklypai	Kadastriniai matavimai	Magistralinių dujotiekių ir naftotiekių (produktotiekių) apsaugos zonos (III skyrius, penktasis skirsnis)	0.2540	Magistralinių dujotiekių ir naftotiekių (produktotiekių) apsaugos zonos (III skyrius, penktasis skirsnis)	0.2576	0.2576
193.	7942/0002:0894	4400-1961-6329	Elektrėnų sav. Zapalinos vs.	2009-08-24	Žemės ūkio	Kiti žemės ūkio paskirties žemės sklypai	Kadastriniai matavimai	Magistralinių dujotiekių ir naftotiekių (produktotiekių) apsaugos zonos (III skyrius, penktasis skirsnis)	0.4336	Magistralinių dujotiekių ir naftotiekių (produktotiekių) apsaugos zonos (III skyrius, penktasis skirsnis)	0.4341	0.4341
194.	7910/0002:0977	4400-1967-2094	Elektrėnų sav. Streipūnų k.	2009-09-10	Miškų ūkio	Ūkinių miškų sklypai	Kadastriniai matavimai	Magistralinių dujotiekių ir naftotiekių (produktotiekių) apsaugos zonos (III skyrius, penktasis skirsnis)	10.9738	Magistralinių dujotiekių ir naftotiekių (produktotiekių) apsaugos zonos (III skyrius, penktasis skirsnis)	10.8540	10.8540
195.	7910/0001:0894	4400-1967-2161	Elektrėnų sav. Gervaraisčio k.	2009-09-10	Miškų ūkio	Ūkinių miškų sklypai	Kadastriniai matavimai	Magistralinių dujotiekių ir naftotiekių (produktotiekių) apsaugos zonos (III skyrius, penktasis skirsnis)	4.2532	Magistralinių dujotiekių ir naftotiekių (produktotiekių) apsaugos zonos (III skyrius, penktasis skirsnis)	4.2531	4.2532
196.	7910/0001:0896	4400-1980-4550	Elektrėnų sav. Žebertonų k.	2009-10-05	Žemės ūkio	Kiti žemės ūkio paskirties žemės sklypai	Preliminarūs matavimai	Magistralinių dujotiekių ir naftotiekių (produktotiekių) apsaugos zonos (III skyrius, penktasis skirsnis)	0.1800	Magistralinių dujotiekių ir naftotiekių (produktotiekių) apsaugos zonos (III skyrius, penktasis skirsnis)	0.1787	0.1787
197.	7910/0002:0978	4400-1980-4761	Elektrėnų sav. Abromiškių k.	2009-10-05	Žemės ūkio	Kiti žemės ūkio paskirties žemės sklypai	Preliminarūs matavimai	-	-	Magistralinių dujotiekių ir naftotiekių (produktotiekių) apsaugos zonos (III skyrius, penktasis skirsnis)	0.0795	0.0795
198.	7910/0001:0903	4400-2016-3326	Elektrėnų sav. Kakliniškių k.	2010-01-19	Žemės ūkio	Kiti žemės ūkio paskirties žemės sklypai	Kadastriniai matavimai	Elektros tinklų apsaugos zonos (III skyrius, ketvirtasis skirsnis)	0.0455	Elektros tinklų apsaugos zonos (III skyrius, ketvirtasis skirsnis)	0.0379	0.0834
199.	4910/0004:0301	4400-2028-2697	Elektrėnų sav. Lubakos k.	2010-03-02	Žemės ūkio	Kiti žemės ūkio paskirties žemės sklypai	Kadastriniai matavimai	Magistralinių dujotiekių ir naftotiekių (produktotiekių) apsaugos zonos (III skyrius, penktasis skirsnis)	0.0262	Magistralinių dujotiekių ir naftotiekių (produktotiekių) apsaugos zonos (III skyrius, penktasis skirsnis)	0.0258	0.0258
200.	7942/0001:0508	4400-2049-3138	Elektrėnų sav. Aleksandriškių k.	2010-05-06	Miškų ūkio	Ūkinių miškų sklypai	Preliminarūs matavimai	Magistralinių dujotiekių ir naftotiekių (produktotiekių) apsaugos zonos (III skyrius, penktasis skirsnis)	0.8248	Magistralinių dujotiekių ir naftotiekių (produktotiekių) apsaugos zonos (III skyrius, penktasis skirsnis)	0.8263	0.8263

¹ Teritorijos, kuriose taikomos SŽNS, neįregistruotos Nekilnojamojo turto registre

² Bendrame plote neįskaičiuojamos SŽNS teritorijos (jų plotai), kurios įregistruotos kitais pagrindais

Eil. Nr.	Žemės sklypo kadastrinis numeris	Žemės sklypo unikalus numeris	Žemės sklypo adresas	Žemės sklypo suformavimo metai	Žemės sklypo paskirtis	Žemės sklypo naudojimo būdas	Žemės sklypo matavimų tipas	Esamos apsaugos zonos pavadinimas	Esamos apsaugos zonos plotas, ha ¹	Planu nustatomos apsaugos zonos pavadinimas	Planu Nustatomos apsaugos zonos plotas, ha	Įregistruotų ir Planu nustatomų apsaugos zonų bendras plotas, ha ²
201.	7942/0001:0510	4400-2049-5476	Elektrėnų sav. Mitkiškių k.	2010-05-07	Žemės ūkio	Kiti žemės ūkio paskirties žemės sklypai	Preliminarūs matavimai	Magistralinių dujotiekių ir naftotiekių (produktotiekių) apsaugos zonos (III skyrius, penktasis skirsnis)	1.1094	Magistralinių dujotiekių ir naftotiekių (produktotiekių) apsaugos zonos (III skyrius, penktasis skirsnis)	1.1471	1.1471
								Elektros tinklų apsaugos zonos (III skyrius, ketvirtasis skirsnis)	0.0194	Elektros tinklų apsaugos zonos (III skyrius, ketvirtasis skirsnis)	0.0292	0.0292
202.	7914/0004:0459	4400-2109-7138	Elektrėnų sav. Šiulgiškių k.	2010-11-18	Miškų ūkio	Ūkinių miškų sklypai	Preliminarūs matavimai	Magistralinių dujotiekių ir naftotiekių (produktotiekių) apsaugos zonos (III skyrius, penktasis skirsnis)	0.4892	Magistralinių dujotiekių ir naftotiekių (produktotiekių) apsaugos zonos (III skyrius, penktasis skirsnis)	0.4786	0.4786
203.	7942/0002:0911	4400-2110-5719	-	2010-11-22	Miškų ūkio	Ūkinių miškų sklypai	Kadastriniai matavimai	Magistralinių dujotiekių ir naftotiekių (produktotiekių) apsaugos zonos (III skyrius, penktasis skirsnis)	3.0473	Magistralinių dujotiekių ir naftotiekių (produktotiekių) apsaugos zonos (III skyrius, penktasis skirsnis)	3.7550	3.7550
204.	7930/0004:0013	4400-2114-8250	-	2010-12-01	Miškų ūkio	Rekreacinių miškų sklypai	Kadastriniai matavimai	Magistralinių dujotiekių ir naftotiekių (produktotiekių) apsaugos zonos (III skyrius, penktasis skirsnis)	3.6864	Magistralinių dujotiekių ir naftotiekių (produktotiekių) apsaugos zonos (III skyrius, penktasis skirsnis)	3.8889	3.8889
								Elektros tinklų apsaugos zonos (III skyrius, ketvirtasis skirsnis)	1.7831	Elektros tinklų apsaugos zonos (III skyrius, ketvirtasis skirsnis)	0.1504	1,9335
205.	7914/0005:0484	4400-2114-8342	-	2010-12-01	Miškų ūkio	Ūkinių miškų sklypai	Kadastriniai matavimai	Magistralinių dujotiekių ir naftotiekių (produktotiekių) apsaugos zonos (III skyrius, penktasis skirsnis)	9.5995	Magistralinių dujotiekių ir naftotiekių (produktotiekių) apsaugos zonos (III skyrius, penktasis skirsnis)	9.6235	9.6235
								Elektros tinklų apsaugos zonos (III skyrius, ketvirtasis skirsnis)	1.0253	Elektros tinklų apsaugos zonos (III skyrius, ketvirtasis skirsnis)	0.0006	1,0259
206.	7914/0004:0460	4400-2114-9615	-	2010-12-01	Miškų ūkio	Ūkinių miškų sklypai	Kadastriniai matavimai	Magistralinių dujotiekių ir naftotiekių (produktotiekių) apsaugos zonos (III skyrius, penktasis skirsnis)	3.1224	Magistralinių dujotiekių ir naftotiekių (produktotiekių) apsaugos zonos (III skyrius, penktasis skirsnis)	3.1155	3.1155
								Elektros tinklų apsaugos zonos (III skyrius, ketvirtasis skirsnis)	-	Elektros tinklų apsaugos zonos (III skyrius, ketvirtasis skirsnis)	0.0006	0.0006
207.	7914/0004:0461	4400-2114-9726	-	2010-12-01	Miškų ūkio	Ūkinių miškų sklypai	Kadastriniai matavimai	Magistralinių dujotiekių ir naftotiekių (produktotiekių) apsaugos zonos (III skyrius, penktasis skirsnis)	3.3934	Magistralinių dujotiekių ir naftotiekių (produktotiekių) apsaugos zonos (III skyrius, penktasis skirsnis)	3.3940	3.3940
208.	7914/0001:1267	4400-2116-4808	-	2010-12-03	Miškų ūkio	Ūkinių miškų sklypai	Kadastriniai matavimai	Magistralinių dujotiekių ir naftotiekių (produktotiekių) apsaugos zonos (III skyrius, penktasis skirsnis)	6.0992	Magistralinių dujotiekių ir naftotiekių (produktotiekių) apsaugos zonos (III skyrius, penktasis skirsnis)	6.1018	6.1018
								Elektros tinklų apsaugos zonos (III skyrius, ketvirtasis skirsnis)	1.1485	Elektros tinklų apsaugos zonos (III skyrius, ketvirtasis skirsnis)	0.0003	1,1488
209.	7914/0001:1269	4400-2118-3182	Elektrėnų sav. Balceriškių k.	2010-12-09	Žemės ūkio	Kiti žemės ūkio paskirties žemės sklypai	Preliminarūs matavimai	-	-	Magistralinių dujotiekių ir naftotiekių (produktotiekių) apsaugos zonos (III skyrius, penktasis skirsnis)	0.0474	0.0474
210.	7910/0003:0130	4400-2120-2555	Elektrėnų sav. Tarbiškių k.	2010-12-14	Žemės ūkio		Kadastriniai matavimai	Magistralinių dujotiekių ir naftotiekių (produktotiekių)	0.4888	Magistralinių dujotiekių ir naftotiekių (produktotiekių)	0.4883	0.4883

¹ Teritorijos, kuriose taikomos SŽNS, neįregistruotos Nekilnojamojo turto registre

² Bendrame plote neįskaičiuojamos SŽNS teritorijos (jų plotai), kurios įregistruotos kitais pagrindais

Eil. Nr.	Žemės sklypo kadastrinis numeris	Žemės sklypo unikalus numeris	Žemės sklypo adresas	Žemės sklypo suformavimo metai	Žemės sklypo paskirtis	Žemės sklypo naudojimo būdas	Žemės sklypo matavimų tipas	Esamos apsaugos zonos pavadinimas	Esamos apsaugos zonos plotas, ha ¹	Planu nustatomos apsaugos zonos pavadinimas	Planu Nustatomos apsaugos zonos plotas, ha	Įregistruotų ir Planu nustatomų apsaugos zonų bendras plotas, ha ²
						Kiti žemės ūkio paskirties žemės sklypai		apsaugos zonos (III skyrius, penktasis skirsnis)		apsaugos zonos (III skyrius, penktasis skirsnis)		
								Elektros tinklų apsaugos zonos (III skyrius, ketvirtasis skirsnis)	-	Elektros tinklų apsaugos zonos (III skyrius, ketvirtasis skirsnis)	0.0001	0.0001
211.	7910/0003:0131	4400-2132-6332	Elektrėnų sav. Tarbiškių k.	2011-01-25	Žemės ūkio	Kiti žemės ūkio paskirties žemės sklypai	Kadastriniai matavimai	Magistralinių dujotiekių ir naftotiekių (produktotiekių) apsaugos zonos (III skyrius, penktasis skirsnis)	0.7189	Magistralinių dujotiekių ir naftotiekių (produktotiekių) apsaugos zonos (III skyrius, penktasis skirsnis)	0.7186	0.7186
212.	7910/0003:0132	4400-2134-4510	Elektrėnų sav. Tarbiškių k.	2011-02-01	Žemės ūkio	Kiti žemės ūkio paskirties žemės sklypai	Preliminarūs matavimai	Magistralinių dujotiekių ir naftotiekių (produktotiekių) apsaugos zonos (III skyrius, penktasis skirsnis)	1.3200	Magistralinių dujotiekių ir naftotiekių (produktotiekių) apsaugos zonos (III skyrius, penktasis skirsnis)	1.2854	1.2854
213.	7910/0003:0133	4400-2135-3073	Elektrėnų sav. Žagarinės k.	2011-02-03	Žemės ūkio	Kiti žemės ūkio paskirties žemės sklypai	Preliminarūs matavimai	Magistralinių dujotiekių ir naftotiekių (produktotiekių) apsaugos zonos (III skyrius, penktasis skirsnis)	0.6400	Magistralinių dujotiekių ir naftotiekių (produktotiekių) apsaugos zonos (III skyrius, penktasis skirsnis)	0.6425	0.6425
214.	7910/0003:0135	4400-2139-5953	Elektrėnų sav. Tarbiškių k.	2011-02-18	Žemės ūkio	Kiti žemės ūkio paskirties žemės sklypai	Kadastriniai matavimai	Magistralinių dujotiekių ir naftotiekių (produktotiekių) apsaugos zonos (III skyrius, penktasis skirsnis)	2.6599	Magistralinių dujotiekių ir naftotiekių (produktotiekių) apsaugos zonos (III skyrius, penktasis skirsnis)	2.6494	2.6494
215.	4910/8001:0001	4400-2153-7442	-	2011-03-29	Kita (Žemės)	Susisiekimo ir inžinerinių tinklų koridorių teritorijos	Kadastriniai matavimai	Magistralinių dujotiekių ir naftotiekių (produktotiekių) apsaugos zonos (III skyrius, penktasis skirsnis)	0.6247	Magistralinių dujotiekių ir naftotiekių (produktotiekių) apsaugos zonos (III skyrius, penktasis skirsnis)	0.6248	0.6248
								Elektros tinklų apsaugos zonos (III skyrius, ketvirtasis skirsnis)	0.2035	Elektros tinklų apsaugos zonos (III skyrius, ketvirtasis skirsnis)	0.0206	0,2241
216.	4936/0001:0464	4400-2209-9972	Elektrėnų sav. Kloninių Mijaugonių k.	2011-09-02	Žemės ūkio	Kiti žemės ūkio paskirties žemės sklypai	Preliminarūs matavimai	Magistralinių dujotiekių ir naftotiekių (produktotiekių) apsaugos zonos (III skyrius, penktasis skirsnis)	0.4000	Magistralinių dujotiekių ir naftotiekių (produktotiekių) apsaugos zonos (III skyrius, penktasis skirsnis)	0.4245	0.4245
217.	7914/0001:1281	4400-2211-8978	Elektrėnų sav. Balceriškių k.	2011-09-07	Žemės ūkio	Kiti žemės ūkio paskirties žemės sklypai	Preliminarūs matavimai	Magistralinių dujotiekių ir naftotiekių (produktotiekių) apsaugos zonos (III skyrius, penktasis skirsnis)	0.0450	Magistralinių dujotiekių ir naftotiekių (produktotiekių) apsaugos zonos (III skyrius, penktasis skirsnis)	0.0450	0.0450
218.	7910/0002:1008	4400-2226-3088	Elektrėnų sav. Abromiškių k.	2011-10-06	Žemės ūkio	Kiti žemės ūkio paskirties žemės sklypai	Preliminarūs matavimai	Magistralinių dujotiekių ir naftotiekių (produktotiekių) apsaugos zonos (III skyrius, penktasis skirsnis)	0.0436	Magistralinių dujotiekių ir naftotiekių (produktotiekių) apsaugos zonos (III skyrius, penktasis skirsnis)	0.0434	0.0434
219.	4910/0003:0338	4400-2228-4837	Elektrėnų sav. Kalinių Mijaugonių k.	2011-10-12	Miškų ūkio	Apsauginių miškų sklypai	Preliminarūs matavimai	Magistralinių dujotiekių ir naftotiekių (produktotiekių) apsaugos zonos (III skyrius, penktasis skirsnis)	0.1200	Magistralinių dujotiekių ir naftotiekių (produktotiekių) apsaugos zonos (III skyrius, penktasis skirsnis)	0.1055	0.1055
220.	7930/0004:0015	4400-2235-0021	Elektrėnų sav. Elektrėnų m. Elektrinės g. 14A	2011-10-25	Kita (Žemės)	Atliekų saugojimo, rūšiavimo ir utilizavimo (sąvartynai) teritorijos	Kadastriniai matavimai	Elektros tinklų apsaugos zonos (III skyrius, ketvirtasis skirsnis)	0.0326	Elektros tinklų apsaugos zonos (III skyrius, ketvirtasis skirsnis)	0.0073	0.0399
221.	7910/0001:0923	4400-2241-6359	Elektrėnų sav. Mīgūčionių k.	2011-11-08	Žemės ūkio	Kiti žemės ūkio paskirties žemės sklypai	Kadastriniai matavimai	Magistralinių dujotiekių ir naftotiekių (produktotiekių)	1.6737	Magistralinių dujotiekių ir naftotiekių (produktotiekių)	1.6732	1.6732

¹ Teritorijos, kuriose taikomos SŽNS, neįregistruotos Nekilnojamojo turto registre

² Bendrame plote neįskaičiuojamos SŽNS teritorijos (jų plotai), kurios įregistruotos kitais pagrindais

Eil. Nr.	Žemės sklypo kadastrinis numeris	Žemės sklypo unikalus numeris	Žemės sklypo adresas	Žemės sklypo suformavimo metai	Žemės sklypo paskirtis	Žemės sklypo naudojimo būdas	Žemės sklypo matavimų tipas	Esamos apsaugos zonos pavadinimas	Esamos apsaugos zonos plotas, ha ¹	Planu nustatomos apsaugos zonos pavadinimas	Planu Nustatomos apsaugos zonos plotas, ha	Įregistruotų ir Planu nustatomų apsaugos zonų bendras plotas, ha ²
								apsaugos zonos (III skyrius, penktasis skirsnis)		apsaugos zonos (III skyrius, penktasis skirsnis)		
222.	7910/0003:0143	4400-2245-7163	Elektrėnų sav. Tarbiškių k.	2011-11-16	Miškų ūkio	Ūkinių miškų sklypai	Preliminarūs matavimai	Magistralinių dujotiekių ir naftotiekių (produktotiekių) apsaugos zonos (III skyrius, penktasis skirsnis)	0.0508	Magistralinių dujotiekių ir naftotiekių (produktotiekių) apsaugos zonos (III skyrius, penktasis skirsnis)	0.0561	0.0561
223.	7914/0004:0477	4400-2258-8594	Elektrėnų sav. Burbiškių k.	2011-12-09	Žemės ūkio	Kiti žemės ūkio paskirties žemės sklypai	Preliminarūs matavimai	Magistralinių dujotiekių ir naftotiekių (produktotiekių) apsaugos zonos (III skyrius, penktasis skirsnis)	0.3229	Magistralinių dujotiekių ir naftotiekių (produktotiekių) apsaugos zonos (III skyrius, penktasis skirsnis)	0.3298	0.3298
224.	7910/0001:0927	4400-2261-9485	Elektrėnų sav. Kakliniškių k.	2011-12-14	Žemės ūkio	Kiti žemės ūkio paskirties žemės sklypai	Preliminarūs matavimai	Magistralinių dujotiekių ir naftotiekių (produktotiekių) apsaugos zonos (III skyrius, penktasis skirsnis)	0.4400	Magistralinių dujotiekių ir naftotiekių (produktotiekių) apsaugos zonos (III skyrius, penktasis skirsnis)	0.4173	0.4173
225.	7910/0002:1015	4400-2286-8954	Elektrėnų sav. Ausieniškių k.	2012-01-23	Žemės ūkio	Kiti žemės ūkio paskirties žemės sklypai	Preliminarūs matavimai	-	-	Magistralinių dujotiekių ir naftotiekių (produktotiekių) apsaugos zonos (III skyrius, penktasis skirsnis)	0.0000	0.0000
226.	7910/0002:1016	4400-2286-9180	Elektrėnų sav. Ausieniškių k.	2012-01-23	Žemės ūkio	Kiti žemės ūkio paskirties žemės sklypai	Preliminarūs matavimai	Magistralinių dujotiekių ir naftotiekių (produktotiekių) apsaugos zonos (III skyrius, penktasis skirsnis)	0.0784	Magistralinių dujotiekių ir naftotiekių (produktotiekių) apsaugos zonos (III skyrius, penktasis skirsnis)	0.0777	0.0777
227.	7910/0002:1017	4400-2286-9280	Elektrėnų sav. Ausieniškių k.	2012-01-23	Žemės ūkio	Kiti žemės ūkio paskirties žemės sklypai	Preliminarūs matavimai	Magistralinių dujotiekių ir naftotiekių (produktotiekių) apsaugos zonos (III skyrius, penktasis skirsnis)	0.0277	Magistralinių dujotiekių ir naftotiekių (produktotiekių) apsaugos zonos (III skyrius, penktasis skirsnis)	0.0233	0.0233
228.	7914/0004:0481	4400-2295-3540	Elektrėnų sav. Burbiškių k.	2012-02-06	Žemės ūkio	Kiti žemės ūkio paskirties žemės sklypai	Preliminarūs matavimai	Magistralinių dujotiekių ir naftotiekių (produktotiekių) apsaugos zonos (III skyrius, penktasis skirsnis)	0.5682	Magistralinių dujotiekių ir naftotiekių (produktotiekių) apsaugos zonos (III skyrius, penktasis skirsnis)	0.5672	0.5672
								Elektros tinklų apsaugos zonos (III skyrius, ketvirtasis skirsnis)	-	Elektros tinklų apsaugos zonos (III skyrius, ketvirtasis skirsnis)	0.0003	0.0003
229.	7914/0001:1291	4400-2296-1418	Elektrėnų sav. Balceriškių k.	2012-02-07	Žemės ūkio	Kiti žemės ūkio paskirties žemės sklypai	Preliminarūs matavimai	Magistralinių dujotiekių ir naftotiekių (produktotiekių) apsaugos zonos (III skyrius, penktasis skirsnis)	0.1587	Magistralinių dujotiekių ir naftotiekių (produktotiekių) apsaugos zonos (III skyrius, penktasis skirsnis)	0.1595	0.1595
230.	7910/0004:1322	4400-2301-9985	Elektrėnų sav. Daučiuliškių k.	2012-02-15	Žemės ūkio	Kiti žemės ūkio paskirties žemės sklypai	Kadastriniai matavimai	Magistralinių dujotiekių ir naftotiekių (produktotiekių) apsaugos zonos (III skyrius, penktasis skirsnis)	0.9450	Magistralinių dujotiekių ir naftotiekių (produktotiekių) apsaugos zonos (III skyrius, penktasis skirsnis)	0.9581	0.9581
231.	7910/0004:1324	4400-2309-1301	Elektrėnų sav. Daučiuliškių k.	2012-02-27	Žemės ūkio	Kiti žemės ūkio paskirties žemės sklypai	Kadastriniai matavimai	Magistralinių dujotiekių ir naftotiekių (produktotiekių) apsaugos zonos (III skyrius, penktasis skirsnis)	0.5070	Magistralinių dujotiekių ir naftotiekių (produktotiekių) apsaugos zonos (III skyrius, penktasis skirsnis)	0.3572	0.3572
232.	7942/0003:0777	4400-2326-4639	Elektrėnų sav. Zelvės k.	2012-03-22	Miškų ūkio	Ūkinių miškų sklypai	Preliminarūs matavimai	Magistralinių dujotiekių ir naftotiekių (produktotiekių) apsaugos zonos (III skyrius, penktasis skirsnis)	0.3300	Magistralinių dujotiekių ir naftotiekių (produktotiekių) apsaugos zonos (III skyrius, penktasis skirsnis)	0.2590	0.2590

¹ Teritorijos, kuriose taikomos SŽNS, neįregistruotos Nekilnojamojo turto registre

² Bendrame plote neįskaičiuojamos SŽNS teritorijos (jų plotai), kurios įregistruotos kitais pagrindais

Eil. Nr.	Žemės sklypo kadastrinis numeris	Žemės sklypo unikalus numeris	Žemės sklypo adresas	Žemės sklypo suformavimo metai	Žemės sklypo paskirtis	Žemės sklypo naudojimo būdas	Žemės sklypo matavimų tipas	Esamos apsaugos zonos pavadinimas	Esamos apsaugos zonos plotas, ha ¹	Planu nustatomos apsaugos zonos pavadinimas	Planu Nustatomos apsaugos zonos plotas, ha	Įregistruotų ir Planu nustatomų apsaugos zonų bendras plotas, ha ²
233.	7910/0002:1029	4400-2367-7896	Elektrėnų sav. Žebertonių k.	2012-05-23	Žemės ūkio	Kiti žemės ūkio paskirties žemės sklypai	Preliminarūs matavimai	Magistralinių dujotiekių ir naftotiekių (produktotiekių) apsaugos zonos (III skyrius, penktasis skirsnis)	0.5600	Magistralinių dujotiekių ir naftotiekių (produktotiekių) apsaugos zonos (III skyrius, penktasis skirsnis)	0.5591	0.5591
234.	7910/0003:0154	4400-2372-8830	Elektrėnų sav. Beržonkos k.	2012-05-30	Kita (Žemės)	Susisiekimo ir inžinerinių komunikacijų aptarnavimo objektų teritorijos	Kadastriniai matavimai	Magistralinių dujotiekių ir naftotiekių (produktotiekių) apsaugos zonos (III skyrius, penktasis skirsnis)	0.4361	Magistralinių dujotiekių ir naftotiekių (produktotiekių) apsaugos zonos (III skyrius, penktasis skirsnis)	0.4361	0.4361
								Elektros tinklų apsaugos zonos (III skyrius, ketvirtasis skirsnis)	0.0688	Elektros tinklų apsaugos zonos (III skyrius, ketvirtasis skirsnis)	0.0365	0.1053
235.	7910/0004:1338	4400-2414-4696	Elektrėnų sav. Alesninkų k. Aplinkkelio g. 4	2012-08-07	Kita (Žemės)	Komercinės paskirties objektų teritorijos	Kadastriniai matavimai	Magistralinių dujotiekių ir naftotiekių (produktotiekių) apsaugos zonos (III skyrius, penktasis skirsnis)	0.1400	Magistralinių dujotiekių ir naftotiekių (produktotiekių) apsaugos zonos (III skyrius, penktasis skirsnis)	0.2117	0.2117
236.	7910/0004:1340	4400-2446-2836	Elektrėnų sav. Daučiuliškių k.	2012-09-25	Žemės ūkio	Kiti žemės ūkio paskirties žemės sklypai	Kadastriniai matavimai	Magistralinių dujotiekių ir naftotiekių (produktotiekių) apsaugos zonos (III skyrius, penktasis skirsnis)	0.7842	Magistralinių dujotiekių ir naftotiekių (produktotiekių) apsaugos zonos (III skyrius, penktasis skirsnis)	0.7842	0.7842
237.	4910/0004:0049	4400-2528-3323	Elektrėnų sav. Lubakos k. Parko g. 58	2012-12-21	Kita (Žemės)	Komercinės paskirties objektų teritorijos	Kadastriniai matavimai	Magistralinių dujotiekių ir naftotiekių (produktotiekių) apsaugos zonos (III skyrius, penktasis skirsnis)	0.0806	Magistralinių dujotiekių ir naftotiekių (produktotiekių) apsaugos zonos (III skyrius, penktasis skirsnis)	0.0806	0.0806
238.	4910/0004:0112	4400-2528-3367	Elektrėnų sav. Lubakos k.	2012-12-21	Kita (Žemės)	Atskirųjų želdynų teritorijos	Kadastriniai matavimai	Magistralinių dujotiekių ir naftotiekių (produktotiekių) apsaugos zonos (III skyrius, penktasis skirsnis)	0.1556	Magistralinių dujotiekių ir naftotiekių (produktotiekių) apsaugos zonos (III skyrius, penktasis skirsnis)	0.1555	0.1556
239.	4910/0003:0024	4400-2531-2158	Elektrėnų sav. Kalinių Mijaugonių k. Piliakalnio g. 1C	2012-12-28	Kita (Žemės)	Vienbučių ir dvibučių gyvenamųjų pastatų teritorijos	Kadastriniai matavimai	Magistralinių dujotiekių ir naftotiekių (produktotiekių) apsaugos zonos (III skyrius, penktasis skirsnis)	0.3053	Magistralinių dujotiekių ir naftotiekių (produktotiekių) apsaugos zonos (III skyrius, penktasis skirsnis)	0.3050	0.3050
240.	4910/7001:0001	4400-2552-2656	-	2013-01-16	Kita (Žemės)	Susisiekimo ir inžinerinių tinklų koridorių teritorijos	Kadastriniai matavimai	Magistralinių dujotiekių ir naftotiekių (produktotiekių) apsaugos zonos (III skyrius, penktasis skirsnis)	0.3322	Magistralinių dujotiekių ir naftotiekių (produktotiekių) apsaugos zonos (III skyrius, penktasis skirsnis)	0.3322	0.3322
								Elektros tinklų apsaugos zonos (III skyrius, ketvirtasis skirsnis)	1.3560	Elektros tinklų apsaugos zonos (III skyrius, ketvirtasis skirsnis)	0.0132	1,3692
241.	7914/0001:0066	4400-2559-7771	Elektrėnų sav. Šaltupės k. Pušyno g. 6	2013-01-21	Kita (Žemės)	Vienbučių ir dvibučių gyvenamųjų pastatų teritorijos	Kadastriniai matavimai	Magistralinių dujotiekių ir naftotiekių (produktotiekių) apsaugos zonos (III skyrius, penktasis skirsnis)	0.2892	Magistralinių dujotiekių ir naftotiekių (produktotiekių) apsaugos zonos (III skyrius, penktasis skirsnis)	0.2882	0.2882
242.	7930/0004:0022	4400-2635-8221	Elektrėnų sav. Elektrėnų m. Elektrinės g. 4E	2013-04-09	Miškų ūkio	Rekreacinių miškų sklypai	Kadastriniai matavimai	Magistralinių dujotiekių ir naftotiekių (produktotiekių) apsaugos zonos (III skyrius, penktasis skirsnis)	0.4206	Magistralinių dujotiekių ir naftotiekių (produktotiekių) apsaugos zonos (III skyrius, penktasis skirsnis)	0.4182	0.4182
243.	7930/0004:0023	4400-2635-8276	Elektrėnų sav. Elektrėnų m. Elektrinės g. 4D	2013-04-09	Miškų ūkio	Rekreacinių miškų sklypai	Kadastriniai matavimai	Magistralinių dujotiekių ir naftotiekių (produktotiekių) apsaugos zonos (III skyrius, penktasis skirsnis)	0.2802	Magistralinių dujotiekių ir naftotiekių (produktotiekių) apsaugos zonos (III skyrius, penktasis skirsnis)	0.2825	0.2825

¹ Teritorijos, kuriose taikomos SŽNS, neįregistruotos Nekilnojamojo turto registre

² Bendrame plote neįskaičiuojamos SŽNS teritorijos (jų plotai), kurios įregistruotos kitais pagrindais

Eil. Nr.	Žemės sklypo kadastrinis numeris	Žemės sklypo unikalus numeris	Žemės sklypo adresas	Žemės sklypo suformavimo metai	Žemės sklypo paskirtis	Žemės sklypo naudojimo būdas	Žemės sklypo matavimų tipas	Esamos apsaugos zonos pavadinimas	Esamos apsaugos zonos plotas, ha ¹	Planu nustatomos apsaugos zonos pavadinimas	Planu Nustatomos apsaugos zonos plotas, ha	Įregistruotų ir Planu nustatomų apsaugos zonų bendras plotas, ha ²
244.	7930/0004:0027	4400-2637-6396	Elektrėnų sav. Elektrėnų m.	2013-04-11	Miškų ūkio	Rekreacinių miškų sklypai	Kadastriniai matavimai	-	-	Magistralinių dujotiekių ir naftotiekių (produktotiekių) apsaugos zonos (III skyrius, penktasis skirsnis)	0.0693	0.0693
245.	7914/0005:0299	4400-2652-2194	Elektrėnų sav. Dumbliko k.	2013-05-03	Miškų ūkio	Ūkinių miškų sklypai	Kadastriniai matavimai	Magistralinių dujotiekių ir naftotiekių (produktotiekių) apsaugos zonos (III skyrius, penktasis skirsnis)	0.0152	Magistralinių dujotiekių ir naftotiekių (produktotiekių) apsaugos zonos (III skyrius, penktasis skirsnis)	0.0189	0.0189
246.	7914/0005:0501	4400-2652-2272	Elektrėnų sav. Dumbliko k.	2013-05-03	Miškų ūkio	Ūkinių miškų sklypai	Kadastriniai matavimai	Magistralinių dujotiekių ir naftotiekių (produktotiekių) apsaugos zonos (III skyrius, penktasis skirsnis)	0.3788	Magistralinių dujotiekių ir naftotiekių (produktotiekių) apsaugos zonos (III skyrius, penktasis skirsnis)	0.3806	0.3806
247.	7910/0001:0327	4400-2673-3946	Elektrėnų sav. Žebertonių k.	2013-06-03	Žemės ūkio	Kiti žemės ūkio paskirties žemės sklypai	Kadastriniai matavimai	Magistralinių dujotiekių ir naftotiekių (produktotiekių) apsaugos zonos (III skyrius, penktasis skirsnis)	0.2513	Magistralinių dujotiekių ir naftotiekių (produktotiekių) apsaugos zonos (III skyrius, penktasis skirsnis)	0.2511	0.2511
248.	7910/0001:1031	4400-2711-2845	Elektrėnų sav. Žebertonių k.	2013-07-23	Žemės ūkio	Kiti žemės ūkio paskirties žemės sklypai	Preliminarūs matavimai	Magistralinių dujotiekių ir naftotiekių (produktotiekių) apsaugos zonos (III skyrius, penktasis skirsnis)	0.3500	Magistralinių dujotiekių ir naftotiekių (produktotiekių) apsaugos zonos (III skyrius, penktasis skirsnis)	0.3512	0.3512
249.	7910/0001:0369	4400-2716-6927	Elektrėnų sav. Žebertonių k.	2013-07-30	Žemės ūkio	Kiti žemės ūkio paskirties žemės sklypai	Kadastriniai matavimai	Magistralinių dujotiekių ir naftotiekių (produktotiekių) apsaugos zonos (III skyrius, penktasis skirsnis)	0.1575	Magistralinių dujotiekių ir naftotiekių (produktotiekių) apsaugos zonos (III skyrius, penktasis skirsnis)	0.4181	0.4181
250.	7914/0004:0511	4400-2722-8710	Elektrėnų sav. Burbiškių k.	2013-08-07	Žemės ūkio	Kiti žemės ūkio paskirties žemės sklypai	Kadastriniai matavimai	Magistralinių dujotiekių ir naftotiekių (produktotiekių) apsaugos zonos (III skyrius, penktasis skirsnis)	0.2185	Magistralinių dujotiekių ir naftotiekių (produktotiekių) apsaugos zonos (III skyrius, penktasis skirsnis)	0.2389	0.2389
251.	7914/0004:0512	4400-2722-8764	Elektrėnų sav. Burbiškių k.	2013-08-07	Žemės ūkio	Kiti žemės ūkio paskirties žemės sklypai	Kadastriniai matavimai	Magistralinių dujotiekių ir naftotiekių (produktotiekių) apsaugos zonos (III skyrius, penktasis skirsnis)	0.2552	Magistralinių dujotiekių ir naftotiekių (produktotiekių) apsaugos zonos (III skyrius, penktasis skirsnis)	0.3678	0.3678
252.	7914/0004:0513	4400-2722-9429	Elektrėnų sav. Burbiškių k. Miško g. 3	2013-08-07	Žemės ūkio	Kiti žemės ūkio paskirties žemės sklypai	Kadastriniai matavimai	Magistralinių dujotiekių ir naftotiekių (produktotiekių) apsaugos zonos (III skyrius, penktasis skirsnis)	0.0462	Magistralinių dujotiekių ir naftotiekių (produktotiekių) apsaugos zonos (III skyrius, penktasis skirsnis)	0.4135	0.4135
253.	7942/0002:0211	4400-2736-8145	Elektrėnų sav. Diržonių k.	2013-08-27	Žemės ūkio	Kiti žemės ūkio paskirties žemės sklypai	Preliminarūs matavimai	Magistralinių dujotiekių ir naftotiekių (produktotiekių) apsaugos zonos (III skyrius, penktasis skirsnis)	0.3600	Magistralinių dujotiekių ir naftotiekių (produktotiekių) apsaugos zonos (III skyrius, penktasis skirsnis)	0.3614	0.3614
254.	4910/0004:0333	4400-2779-5113	Elektrėnų sav. Kalninių Mijaugonių k.	2013-10-16	Žemės ūkio	Kiti žemės ūkio paskirties žemės sklypai	Kadastriniai matavimai	Magistralinių dujotiekių ir naftotiekių (produktotiekių) apsaugos zonos (III skyrius, penktasis skirsnis)	0.8286	Magistralinių dujotiekių ir naftotiekių (produktotiekių) apsaugos zonos (III skyrius, penktasis skirsnis)	0.8346	0.8346
255.	7910/0003:0053	4400-2821-3465	Elektrėnų sav. Beržonkos k.	2013-11-26	Žemės ūkio	Kiti žemės ūkio paskirties žemės sklypai	Kadastriniai matavimai	Magistralinių dujotiekių ir naftotiekių (produktotiekių) apsaugos zonos (III skyrius, penktasis skirsnis)	0.6042	Magistralinių dujotiekių ir naftotiekių (produktotiekių) apsaugos zonos (III skyrius, penktasis skirsnis)	0.6196	0.6196
256.	7910/0003:0055	4400-2825-4080	Elektrėnų sav. Tarbiškių k.	2013-11-29	Žemės ūkio	Kiti žemės ūkio paskirties žemės sklypai	Kadastriniai matavimai	Magistralinių dujotiekių ir naftotiekių (produktotiekių)	0.4615	Magistralinių dujotiekių ir naftotiekių (produktotiekių)	0.4616	0.4616

¹ Teritorijos, kuriose taikomos SŽNS, neįregistruotos Nekilnojamojo turto registre

² Bendrame plote neįskaičiuojamos SŽNS teritorijos (jų plotai), kurios įregistruotos kitais pagrindais

Eil. Nr.	Žemės sklypo kadastrinis numeris	Žemės sklypo unikalus numeris	Žemės sklypo adresas	Žemės sklypo suformavimo metai	Žemės sklypo paskirtis	Žemės sklypo naudojimo būdas	Žemės sklypo matavimų tipas	Esamos apsaugos zonos pavadinimas	Esamos apsaugos zonos plotas, ha ¹	Planu nustatomos apsaugos zonos pavadinimas	Planu Nustatomos apsaugos zonos plotas, ha	Įregistruotų ir Planu nustatomų apsaugos zonų bendras plotas, ha ²
								apsaugos zonos (III skyrius, penktasis skirsnis)		apsaugos zonos (III skyrius, penktasis skirsnis)		
257.	7910/0003:0059	4400-2839-2189	Elektrėnų sav. Tarbiškių k.	2013-12-12	Žemės ūkio	Kiti žemės ūkio paskirties žemės sklypai	Kadastriniai matavimai	Magistralinių dujotiekių ir naftotiekių (produktotiekių) apsaugos zonos (III skyrius, penktasis skirsnis)	0.0831	Magistralinių dujotiekių ir naftotiekių (produktotiekių) apsaugos zonos (III skyrius, penktasis skirsnis)	0.0830	0.0831
258.	7910/0004:0289	4400-2854-5446	Elektrėnų sav. Naujakiemio k.	2014-01-03	Žemės ūkio	Kiti žemės ūkio paskirties žemės sklypai	Kadastriniai matavimai	Magistralinių dujotiekių ir naftotiekių (produktotiekių) apsaugos zonos (III skyrius, penktasis skirsnis)	0.0589	Magistralinių dujotiekių ir naftotiekių (produktotiekių) apsaugos zonos (III skyrius, penktasis skirsnis)	0.0589	0.0885
								Elektros tinklų apsaugos zonos (III skyrius, ketvirtasis skirsnis)	0.0585	Elektros tinklų apsaugos zonos (III skyrius, ketvirtasis skirsnis)	0.0030	
259.	7930/0004:0029	4400-2864-6271	Elektrėnų sav. Elektrėnų m.	2014-01-15	Miškų ūkio	Rekreacinių miškų sklypai	Kadastriniai matavimai	Magistralinių dujotiekių ir naftotiekių (produktotiekių) apsaugos zonos (III skyrius, penktasis skirsnis)	0.0479	Magistralinių dujotiekių ir naftotiekių (produktotiekių) apsaugos zonos (III skyrius, penktasis skirsnis)	0.3252	0.0127
								Elektros tinklų apsaugos zonos (III skyrius, ketvirtasis skirsnis)	-	Elektros tinklų apsaugos zonos (III skyrius, ketvirtasis skirsnis)	0.0127	
260.	7910/0004:0290	4400-2866-8770	Elektrėnų sav. Daučiuliškių k. Zelvės g. 27	2014-01-17	Žemės ūkio	Kiti žemės ūkio paskirties žemės sklypai	Kadastriniai matavimai	Magistralinių dujotiekių ir naftotiekių (produktotiekių) apsaugos zonos (III skyrius, penktasis skirsnis)	0.3384	Magistralinių dujotiekių ir naftotiekių (produktotiekių) apsaugos zonos (III skyrius, penktasis skirsnis)	0.3325	0.3325
261.	7910/0004:1343	4400-2866-8891	Elektrėnų sav. Daučiuliškių k.	2014-01-17	Žemės ūkio	Kiti žemės ūkio paskirties žemės sklypai	Kadastriniai matavimai	Magistralinių dujotiekių ir naftotiekių (produktotiekių) apsaugos zonos (III skyrius, penktasis skirsnis)	0.7106	Magistralinių dujotiekių ir naftotiekių (produktotiekių) apsaugos zonos (III skyrius, penktasis skirsnis)	0.7117	0.7117
262.	7910/0003:0064	4400-2867-8322	Elektrėnų sav. Tarbiškių k.	2014-01-17	Žemės ūkio	Kiti žemės ūkio paskirties žemės sklypai	Kadastriniai matavimai	Magistralinių dujotiekių ir naftotiekių (produktotiekių) apsaugos zonos (III skyrius, penktasis skirsnis)	0.0034	Magistralinių dujotiekių ir naftotiekių (produktotiekių) apsaugos zonos (III skyrius, penktasis skirsnis)	0.0034	0.0034
263.	7910/0003:0076	4400-2867-8355	Elektrėnų sav. Tarbiškių k.	2014-01-17	Žemės ūkio	Kiti žemės ūkio paskirties žemės sklypai	Kadastriniai matavimai	Magistralinių dujotiekių ir naftotiekių (produktotiekių) apsaugos zonos (III skyrius, penktasis skirsnis)	0.6489	Magistralinių dujotiekių ir naftotiekių (produktotiekių) apsaugos zonos (III skyrius, penktasis skirsnis)	0.6490	0.6490
264.	7910/0003:0065	4400-2869-8559	Elektrėnų sav. Tarbiškių k.	2014-01-21	Žemės ūkio	Kiti žemės ūkio paskirties žemės sklypai	Kadastriniai matavimai	Magistralinių dujotiekių ir naftotiekių (produktotiekių) apsaugos zonos (III skyrius, penktasis skirsnis)	0.9315	Magistralinių dujotiekių ir naftotiekių (produktotiekių) apsaugos zonos (III skyrius, penktasis skirsnis)	0.9314	0.9315
265.	7910/0003:0066	4400-2870-0554	Elektrėnų sav. Tarbiškių k.	2014-01-21	Žemės ūkio	Kiti žemės ūkio paskirties žemės sklypai	Kadastriniai matavimai	Magistralinių dujotiekių ir naftotiekių (produktotiekių) apsaugos zonos (III skyrius, penktasis skirsnis)	0.4202	Magistralinių dujotiekių ir naftotiekių (produktotiekių) apsaugos zonos (III skyrius, penktasis skirsnis)	0.4198	0.4198
266.	7910/0003:0067	4400-2873-4132	Elektrėnų sav. Žagarinės k.	2014-01-23	Žemės ūkio	Kiti žemės ūkio paskirties žemės sklypai	Kadastriniai matavimai	Magistralinių dujotiekių ir naftotiekių (produktotiekių) apsaugos zonos (III skyrius, penktasis skirsnis)	0.7049	Magistralinių dujotiekių ir naftotiekių (produktotiekių) apsaugos zonos (III skyrius, penktasis skirsnis)	0.7049	0.7049
267.	7910/0003:0068	4400-2880-2300	Elektrėnų sav. Tarbiškių k.	2014-01-30	Žemės ūkio	Kiti žemės ūkio paskirties žemės sklypai	Kadastriniai matavimai	Magistralinių dujotiekių ir naftotiekių (produktotiekių) apsaugos zonos (III skyrius, penktasis skirsnis)	0.0153	Magistralinių dujotiekių ir naftotiekių (produktotiekių) apsaugos zonos (III skyrius, penktasis skirsnis)	0.0153	0.0153

¹ Teritorijos, kuriose taikomos SŽNS, neįregistruotos Nekilnojamojo turto registre

² Bendrame plote neįskaičiuojamos SŽNS teritorijos (jų plotai), kurios įregistruotos kitais pagrindais

Eil. Nr.	Žemės sklypo kadastrinis numeris	Žemės sklypo unikalus numeris	Žemės sklypo adresas	Žemės sklypo suformavimo metai	Žemės sklypo paskirtis	Žemės sklypo naudojimo būdas	Žemės sklypo matavimų tipas	Esamos apsaugos zonos pavadinimas	Esamos apsaugos zonos plotas, ha ¹	Planu nustatomos apsaugos zonos pavadinimas	Planu Nustatomos apsaugos zonos plotas, ha	Įregistruotų ir Planu nustatomų apsaugos zonų bendras plotas, ha ²
268.	4936/7001:0489	4400-2897-4109	-	2014-02-19	Kita (Žemės)	Susisiekimo ir inžinerinių tinklų koridorių teritorijos	Kadastriniai matavimai	Magistralinių dujotiekių ir naftotiekių (produktotiekių) apsaugos zonos (III skyrius, penktasis skirsnis)	0.1798	Magistralinių dujotiekių ir naftotiekių (produktotiekių) apsaugos zonos (III skyrius, penktasis skirsnis)	0.1799	0.1799
								Elektros tinklų apsaugos zonos (III skyrius, ketvirtasis skirsnis)	0.4687	Elektros tinklų apsaugos zonos (III skyrius, ketvirtasis skirsnis)	0.0072	0.4759
269.	7910/0003:0070	4400-2905-9638	Elektrėnų sav. Tarbiškių k.	2014-02-28	Žemės ūkio	Kiti žemės ūkio paskirties žemės sklypai	Kadastriniai matavimai	Magistralinių dujotiekių ir naftotiekių (produktotiekių) apsaugos zonos (III skyrius, penktasis skirsnis)	0.3684	Magistralinių dujotiekių ir naftotiekių (produktotiekių) apsaugos zonos (III skyrius, penktasis skirsnis)	0.3685	0.3685
270.	7910/0004:1346	4400-2908-3521	Elektrėnų sav. Beržonkos k.	2014-03-04	Žemės ūkio	Kiti žemės ūkio paskirties žemės sklypai	Kadastriniai matavimai	Elektros tinklų apsaugos zonos (III skyrius, ketvirtasis skirsnis)	0.1252	Elektros tinklų apsaugos zonos (III skyrius, ketvirtasis skirsnis)	0.0028	0.1280
271.	7910/0001:0381	4400-2910-2762	Elektrėnų sav. Žebertonių k.	2014-03-06	Žemės ūkio	Kiti žemės ūkio paskirties žemės sklypai	Kadastriniai matavimai	Magistralinių dujotiekių ir naftotiekių (produktotiekių) apsaugos zonos (III skyrius, penktasis skirsnis)	0.0022	Magistralinių dujotiekių ir naftotiekių (produktotiekių) apsaugos zonos (III skyrius, penktasis skirsnis)	0.0023	0.0023
272.	7910/0002:0098	4400-2910-2816	Elektrėnų sav. Ausieniškių k.	2014-03-06	Žemės ūkio	Kiti žemės ūkio paskirties žemės sklypai	Kadastriniai matavimai	Magistralinių dujotiekių ir naftotiekių (produktotiekių) apsaugos zonos (III skyrius, penktasis skirsnis)	0.2170	Magistralinių dujotiekių ir naftotiekių (produktotiekių) apsaugos zonos (III skyrius, penktasis skirsnis)	0.2160	0.2160
273.	4910/7001:0002	4400-2911-8607	Elektrėnų sav. Gilučių k.	2014-03-07	Kita (Žemės)	Susisiekimo ir inžinerinių tinklų koridorių teritorijos	Kadastriniai matavimai	Magistralinių dujotiekių ir naftotiekių (produktotiekių) apsaugos zonos (III skyrius, penktasis skirsnis)	0.1458	Magistralinių dujotiekių ir naftotiekių (produktotiekių) apsaugos zonos (III skyrius, penktasis skirsnis)	0.1460	0.1460
274.	7942/0001:0142	4400-2998-5195	Elektrėnų sav. Aleksandriškių k.	2014-06-18	Miškų ūkio	Ūkinių miškų sklypai	Kadastriniai matavimai	Magistralinių dujotiekių ir naftotiekių (produktotiekių) apsaugos zonos (III skyrius, penktasis skirsnis)	0.0587	Magistralinių dujotiekių ir naftotiekių (produktotiekių) apsaugos zonos (III skyrius, penktasis skirsnis)	0.0633	0.0633
275.	7910/0002:0103	4400-3005-5359	Elektrėnų sav. Abromiškių k.	2014-06-27	Žemės ūkio	Kiti žemės ūkio paskirties žemės sklypai	Kadastriniai matavimai	Magistralinių dujotiekių ir naftotiekių (produktotiekių) apsaugos zonos (III skyrius, penktasis skirsnis)	0.4459	Magistralinių dujotiekių ir naftotiekių (produktotiekių) apsaugos zonos (III skyrius, penktasis skirsnis)	0.4460	0.4460
276.	7910/0001:0386	4400-3005-5370	Elektrėnų sav. Abromiškių k.	2014-06-27	Žemės ūkio	Kiti žemės ūkio paskirties žemės sklypai	Kadastriniai matavimai	Magistralinių dujotiekių ir naftotiekių (produktotiekių) apsaugos zonos (III skyrius, penktasis skirsnis)	0.1464	Magistralinių dujotiekių ir naftotiekių (produktotiekių) apsaugos zonos (III skyrius, penktasis skirsnis)	0.1468	0.1468
277.	7910/0004:0296	4400-3012-8946	Elektrėnų sav. Alesninkų k.	2014-07-07	Žemės ūkio	Kiti žemės ūkio paskirties žemės sklypai	Kadastriniai matavimai	Magistralinių dujotiekių ir naftotiekių (produktotiekių) apsaugos zonos (III skyrius, penktasis skirsnis)	0.2078	Magistralinių dujotiekių ir naftotiekių (produktotiekių) apsaugos zonos (III skyrius, penktasis skirsnis)	0.2076	0.2076
278.	7910/0004:0299	4400-3063-2269	Elektrėnų sav. Alesninkų k.	2014-09-08	Žemės ūkio	Kiti žemės ūkio paskirties žemės sklypai	Kadastriniai matavimai	Magistralinių dujotiekių ir naftotiekių (produktotiekių) apsaugos zonos (III skyrius, penktasis skirsnis)	0.0400	Magistralinių dujotiekių ir naftotiekių (produktotiekių) apsaugos zonos (III skyrius, penktasis skirsnis)	0.0398	0.0398
279.	7914/0004:0515	4400-3114-7190	Elektrėnų sav. Burbiškių k.	2014-11-04	Žemės ūkio	Kiti žemės ūkio paskirties žemės sklypai	Kadastriniai matavimai	Magistralinių dujotiekių ir naftotiekių (produktotiekių) apsaugos zonos (III skyrius, penktasis skirsnis)	0.3112	Magistralinių dujotiekių ir naftotiekių (produktotiekių) apsaugos zonos (III skyrius, penktasis skirsnis)	0.3121	0.3121

¹ Teritorijos, kuriose taikomos SŽNS, neįregistruotos Nekilnojamojo turto registre

² Bendrame plote neįskaičiuojamos SŽNS teritorijos (jų plotai), kurios įregistruotos kitais pagrindais

Eil. Nr.	Žemės sklypo kadastrinis numeris	Žemės sklypo unikalus numeris	Žemės sklypo adresas	Žemės sklypo suformavimo metai	Žemės sklypo paskirtis	Žemės sklypo naudojimo būdas	Žemės sklypo matavimų tipas	Esamos apsaugos zonos pavadinimas	Esamos apsaugos zonos plotas, ha ¹	Planu nustatomos apsaugos zonos pavadinimas	Planu Nustatomos apsaugos zonos plotas, ha	Įregistruotų ir Planu nustatomų apsaugos zonų bendras plotas, ha ²
280.	7914/0004:0516	4400-3115-0640	Elektrėnų sav. Burbiškių k.	2014-11-04	Miškų ūkio	Ūkinių miškų sklypai	Kadastriniai matavimai	Magistralinių dujotiekių ir naftotiekių (produktotiekių) apsaugos zonos (III skyrius, penktasis skirsnis)	0.8500	Magistralinių dujotiekių ir naftotiekių (produktotiekių) apsaugos zonos (III skyrius, penktasis skirsnis)	0.8557	0.8557
281.	7914/0004:0517	4400-3115-7110	Elektrėnų sav. Burbiškių k.	2014-11-05	Žemės ūkio	Kiti žemės ūkio paskirties žemės sklypai	Kadastriniai matavimai	Magistralinių dujotiekių ir naftotiekių (produktotiekių) apsaugos zonos (III skyrius, penktasis skirsnis)	0.3381	Magistralinių dujotiekių ir naftotiekių (produktotiekių) apsaugos zonos (III skyrius, penktasis skirsnis)	0.3423	0.3423
282.	7914/0004:0519	4400-3115-7243	Elektrėnų sav. Burbiškių k.	2014-11-05	Miškų ūkio	Ūkinių miškų sklypai	Kadastriniai matavimai	Magistralinių dujotiekių ir naftotiekių (produktotiekių) apsaugos zonos (III skyrius, penktasis skirsnis)	1.1736	Magistralinių dujotiekių ir naftotiekių (produktotiekių) apsaugos zonos (III skyrius, penktasis skirsnis)	1.1343	1.1343
283.	7914/0005:0502	4400-3128-8247	Elektrėnų sav. Malūnėlio k.	2014-11-19	Miškų ūkio	-	Kadastriniai matavimai	Magistralinių dujotiekių ir naftotiekių (produktotiekių) apsaugos zonos (III skyrius, penktasis skirsnis)	0.3375	Magistralinių dujotiekių ir naftotiekių (produktotiekių) apsaugos zonos (III skyrius, penktasis skirsnis)	0.1844	0.1844
284.	7942/0001:0146	4400-3184-5310	Elektrėnų sav. Nuotakų k.	2015-01-07	Žemės ūkio	Kiti žemės ūkio paskirties žemės sklypai	Kadastriniai matavimai	Magistralinių dujotiekių ir naftotiekių (produktotiekių) apsaugos zonos (III skyrius, penktasis skirsnis)	0.5899	Magistralinių dujotiekių ir naftotiekių (produktotiekių) apsaugos zonos (III skyrius, penktasis skirsnis)	0.6163	0.6163
285.	7942/0001:0435	4400-3184-5331	Elektrėnų sav. Nuotakų k.	2015-01-07	Žemės ūkio	Kiti žemės ūkio paskirties žemės sklypai	Kadastriniai matavimai	Magistralinių dujotiekių ir naftotiekių (produktotiekių) apsaugos zonos (III skyrius, penktasis skirsnis)	0.5014	Magistralinių dujotiekių ir naftotiekių (produktotiekių) apsaugos zonos (III skyrius, penktasis skirsnis)	0.4964	0.4964
286.	4910/0004:0344	4400-3210-7367	Elektrėnų sav. Kloninių Mijaugonių k.	2015-01-27	Žemės ūkio	Kiti žemės ūkio paskirties žemės sklypai	Kadastriniai matavimai	Magistralinių dujotiekių ir naftotiekių (produktotiekių) apsaugos zonos (III skyrius, penktasis skirsnis)	0.6302	Magistralinių dujotiekių ir naftotiekių (produktotiekių) apsaugos zonos (III skyrius, penktasis skirsnis)	0.7338	0.7338
287.	7910/0001:0403	4400-3220-9382	Elektrėnų sav. Žebertonų k.	2015-02-04	Žemės ūkio	Kiti žemės ūkio paskirties žemės sklypai	Kadastriniai matavimai	Magistralinių dujotiekių ir naftotiekių (produktotiekių) apsaugos zonos (III skyrius, penktasis skirsnis)	0.5979	Magistralinių dujotiekių ir naftotiekių (produktotiekių) apsaugos zonos (III skyrius, penktasis skirsnis)	0.5975	0.5975
288.	7910/0002:0113	4400-3342-2165	Elektrėnų sav. Ausieniškių k.	2015-06-05	Miškų ūkio	Ūkinių miškų sklypai	Kadastriniai matavimai	Magistralinių dujotiekių ir naftotiekių (produktotiekių) apsaugos zonos (III skyrius, penktasis skirsnis)	0.0056	Magistralinių dujotiekių ir naftotiekių (produktotiekių) apsaugos zonos (III skyrius, penktasis skirsnis)	0.0098	0.0098
289.	7914/0004:0520	4400-3690-3628	Elektrėnų sav. Burbiškių k.	2015-03-18	Miškų ūkio	Ūkinių miškų sklypai	Kadastriniai matavimai	Magistralinių dujotiekių ir naftotiekių (produktotiekių) apsaugos zonos (III skyrius, penktasis skirsnis)	0.4764	Magistralinių dujotiekių ir naftotiekių (produktotiekių) apsaugos zonos (III skyrius, penktasis skirsnis)	0.4927	0.4927
								Elektros tinklų apsaugos zonos (III skyrius, ketvirtasis skirsnis)	0.5450	Elektros tinklų apsaugos zonos (III skyrius, ketvirtasis skirsnis)	0.0075	0.5525
290.	7914/0004:0521	4400-3690-3830	Elektrėnų sav. Burbiškių k.	2015-03-18	Miškų ūkio	Ūkinių miškų sklypai	Kadastriniai matavimai	Magistralinių dujotiekių ir naftotiekių (produktotiekių) apsaugos zonos (III skyrius, penktasis skirsnis)	0.0020	Magistralinių dujotiekių ir naftotiekių (produktotiekių) apsaugos zonos (III skyrius, penktasis skirsnis)	0.0045	0.0045
								Elektros tinklų apsaugos zonos (III skyrius, ketvirtasis skirsnis)	0.4280	Elektros tinklų apsaugos zonos (III skyrius, ketvirtasis skirsnis)	0.0027	0.4307
291.	7914/0004:0522	4400-3690-3963	Elektrėnų sav. Šiulgiškių k.	2015-03-18	Miškų ūkio	Ūkinių miškų sklypai	Kadastriniai matavimai	Magistralinių dujotiekių ir naftotiekių (produktotiekių)	0.1025	Magistralinių dujotiekių ir naftotiekių (produktotiekių)	0.1022	0.1022

¹ Teritorijos, kuriose taikomos SŽNS, neįregistruotos Nekilnojamojo turto registre

² Bendrame plote neįskaičiuojamos SŽNS teritorijos (jų plotai), kurios įregistruotos kitais pagrindais

Eil. Nr.	Žemės sklypo kadastrinis numeris	Žemės sklypo unikalus numeris	Žemės sklypo adresas	Žemės sklypo suformavimo metai	Žemės sklypo paskirtis	Žemės sklypo naudojimo būdas	Žemės sklypo matavimų tipas	Esamos apsaugos zonos pavadinimas	Esamos apsaugos zonos plotas, ha ¹	Planu nustatomos apsaugos zonos pavadinimas	Planu Nustatomos apsaugos zonos plotas, ha	Įregistruotų ir Planu nustatomų apsaugos zonų bendras plotas, ha ²
								apsaugos zonos (III skyrius, penktasis skirsnis)		apsaugos zonos (III skyrius, penktasis skirsnis)		
292.	7914/0001:0461	4400-3747-5128	Elektrėnų sav. Pilypiškių k.	2015-03-27	Žemės ūkio	Kiti žemės ūkio paskirties žemės sklypai	Kadastriniai matavimai	Magistralinių dujotiekių ir naftotiekių (produktotiekių) apsaugos zonos (III skyrius, penktasis skirsnis)	0.0696	Magistralinių dujotiekių ir naftotiekių (produktotiekių) apsaugos zonos (III skyrius, penktasis skirsnis)	0.0682	0.0682
293.	7910/0001:0407	4400-3800-6741	Elektrėnų sav. Abromiškių k.	2015-06-01	Miškų ūkio	Ūkinių miškų sklypai	Kadastriniai matavimai	Magistralinių dujotiekių ir naftotiekių (produktotiekių) apsaugos zonos (III skyrius, penktasis skirsnis)	1.0656	Magistralinių dujotiekių ir naftotiekių (produktotiekių) apsaugos zonos (III skyrius, penktasis skirsnis)	1,0706	1,0706
								Elektros tinklų apsaugos zonos (III skyrius, ketvirtasis skirsnis)	0.1387	Elektros tinklų apsaugos zonos (III skyrius, ketvirtasis skirsnis)	0.0005	0.1392
294.	7942/0002:0243	4400-3910-3307	Elektrėnų sav. Diržonių k.	2015-08-04	Žemės ūkio	Kiti žemės ūkio paskirties žemės sklypai	Kadastriniai matavimai	Magistralinių dujotiekių ir naftotiekių (produktotiekių) apsaugos zonos (III skyrius, penktasis skirsnis)	0.1009	Magistralinių dujotiekių ir naftotiekių (produktotiekių) apsaugos zonos (III skyrius, penktasis skirsnis)	0.1008	0.1009
295.	7942/0002:0503	4400-3910-4315	Elektrėnų sav. Diržonių k.	2015-08-04	Žemės ūkio	Kiti žemės ūkio paskirties žemės sklypai	Kadastriniai matavimai	Magistralinių dujotiekių ir naftotiekių (produktotiekių) apsaugos zonos (III skyrius, penktasis skirsnis)	1.3038	Magistralinių dujotiekių ir naftotiekių (produktotiekių) apsaugos zonos (III skyrius, penktasis skirsnis)	1.3042	1.3042
								Elektros tinklų apsaugos zonos (III skyrius, ketvirtasis skirsnis)	-	Elektros tinklų apsaugos zonos (III skyrius, ketvirtasis skirsnis)	0.0001	0.0001
296.	4910/0006:0044	4400-3966-6496	Elektrėnų sav. Strošiūnų k.	2015-09-28	Miškų ūkio	Ūkinių miškų sklypai	Kadastriniai matavimai	Magistralinių dujotiekių ir naftotiekių (produktotiekių) apsaugos zonos (III skyrius, penktasis skirsnis)	0.3535	Magistralinių dujotiekių ir naftotiekių (produktotiekių) apsaugos zonos (III skyrius, penktasis skirsnis)	0.3648	0.3648
297.	4910/0006:0045	4400-3966-9088	Elektrėnų sav. Kalninių Mijaugonių k.	2015-09-28	Miškų ūkio	Ūkinių miškų sklypai	Kadastriniai matavimai	Magistralinių dujotiekių ir naftotiekių (produktotiekių) apsaugos zonos (III skyrius, penktasis skirsnis)	0.1405	Magistralinių dujotiekių ir naftotiekių (produktotiekių) apsaugos zonos (III skyrius, penktasis skirsnis)	0.1138	0.1138
298.	4910/0006:0046	4400-3967-3402	Elektrėnų sav. Kalninių Mijaugonių k.	2015-09-29	Miškų ūkio	Ūkinių miškų sklypai	Kadastriniai matavimai	Magistralinių dujotiekių ir naftotiekių (produktotiekių) apsaugos zonos (III skyrius, penktasis skirsnis)	0.1480	Magistralinių dujotiekių ir naftotiekių (produktotiekių) apsaugos zonos (III skyrius, penktasis skirsnis)	0.1433	0.1433
299.	4910/0006:0061	4400-3967-3524	Elektrėnų sav. Strošiūnų k.	2015-09-29	Miškų ūkio	Ūkinių miškų sklypai	Kadastriniai matavimai	Magistralinių dujotiekių ir naftotiekių (produktotiekių) apsaugos zonos (III skyrius, penktasis skirsnis)	0.8184	Magistralinių dujotiekių ir naftotiekių (produktotiekių) apsaugos zonos (III skyrius, penktasis skirsnis)	0.7905	0.7905
300.	7914/0001:0471	4400-3969-3958	Elektrėnų sav. Balceriškių k. Plento g. 34	2015-09-30	Kita (Žemės)	Vienbučių ir dvibučių gyvenamųjų pastatų teritorijos	Kadastriniai matavimai	Magistralinių dujotiekių ir naftotiekių (produktotiekių) apsaugos zonos (III skyrius, penktasis skirsnis)	0.0957	Magistralinių dujotiekių ir naftotiekių (produktotiekių) apsaugos zonos (III skyrius, penktasis skirsnis)	0.0989	0.0989
301.	4910/0004:0351	4400-3984-0592	Elektrėnų sav. Kalninių Mijaugonių k.	2015-10-15	Miškų ūkio	Ekosistemų apsaugos miškų sklypai	Kadastriniai matavimai	Magistralinių dujotiekių ir naftotiekių (produktotiekių) apsaugos zonos (III skyrius, penktasis skirsnis)	0.1167	Magistralinių dujotiekių ir naftotiekių (produktotiekių) apsaugos zonos (III skyrius, penktasis skirsnis)	0.1167	0.1167
302.	7910/0002:0115	4400-3999-5222	Elektrėnų sav. Ausieniškių k.	2015-10-30	Žemės ūkio	Kiti žemės ūkio paskirties žemės sklypai	Preliminarūs matavimai	Magistralinių dujotiekių ir naftotiekių (produktotiekių) apsaugos zonos (III skyrius, penktasis skirsnis)	0.2000	Magistralinių dujotiekių ir naftotiekių (produktotiekių) apsaugos zonos (III skyrius, penktasis skirsnis)	2.7033	2.7033

¹ Teritorijos, kuriose taikomos SŽNS, neįregistruotos Nekilnojamojo turto registre

² Bendrame plote neįskaičiuojamos SŽNS teritorijos (jų plotai), kurios įregistruotos kitais pagrindais

Eil. Nr.	Žemės sklypo kadastrinis numeris	Žemės sklypo unikalus numeris	Žemės sklypo adresas	Žemės sklypo suformavimo metai	Žemės sklypo paskirtis	Žemės sklypo naudojimo būdas	Žemės sklypo matavimų tipas	Esamos apsaugos zonos pavadinimas	Esamos apsaugos zonos plotas, ha ¹	Planu nustatomos apsaugos zonos pavadinimas	Planu Nustatomos apsaugos zonos plotas, ha	Įregistruotų ir Planu nustatomų apsaugos zonų bendras plotas, ha ²
								Elektros tinklų apsaugos zonos (III skyrius, ketvirtasis skirsnis)	0.0310	Elektros tinklų apsaugos zonos (III skyrius, ketvirtasis skirsnis)	0.0540	0.0850
303.	4910/0004:0355	4400-4030-5186	Elektrėnų sav. Kloninių Mijaugonių k.	2015-12-01	Žemės ūkio	Kiti žemės ūkio paskirties žemės sklypai	Kadastriniai matavimai	Magistralinių dujotiekių ir naftotiekių (produktotiekių) apsaugos zonos (III skyrius, penktasis skirsnis)	0.6343	Magistralinių dujotiekių ir naftotiekių (produktotiekių) apsaugos zonos (III skyrius, penktasis skirsnis)	0.6496	0.6496
304.	7914/0001:0474	4400-4101-4586	Elektrėnų sav. Pilypiškių k.	2016-02-12	Žemės ūkio	Kiti žemės ūkio paskirties žemės sklypai	Kadastriniai matavimai	Magistralinių dujotiekių ir naftotiekių (produktotiekių) apsaugos zonos (III skyrius, penktasis skirsnis)	0.4574	Magistralinių dujotiekių ir naftotiekių (produktotiekių) apsaugos zonos (III skyrius, penktasis skirsnis)	0.4652	0.4652
305.	7914/0001:0475	4400-4101-9144	Elektrėnų sav. Pilypiškių k.	2016-02-12	Žemės ūkio	Kiti žemės ūkio paskirties žemės sklypai	Kadastriniai matavimai	Magistralinių dujotiekių ir naftotiekių (produktotiekių) apsaugos zonos (III skyrius, penktasis skirsnis)	0.3142	Magistralinių dujotiekių ir naftotiekių (produktotiekių) apsaugos zonos (III skyrius, penktasis skirsnis)	0.3086	0.3086
306.	4910/0006:0062	4400-4109-1565	Elektrėnų sav. Strošiūnų k.	2016-02-22	Žemės ūkio	Kiti žemės ūkio paskirties žemės sklypai	Kadastriniai matavimai	Magistralinių dujotiekių ir naftotiekių (produktotiekių) apsaugos zonos (III skyrius, penktasis skirsnis)	0.2649	Magistralinių dujotiekių ir naftotiekių (produktotiekių) apsaugos zonos (III skyrius, penktasis skirsnis)	0.2696	0.2696
307.	7910/0003:0167	4400-4117-7534	Elektrėnų sav. Žagarinės k.	2016-03-01	Žemės ūkio	Kiti žemės ūkio paskirties žemės sklypai	Kadastriniai matavimai	Magistralinių dujotiekių ir naftotiekių (produktotiekių) apsaugos zonos (III skyrius, penktasis skirsnis)	0.0336	Magistralinių dujotiekių ir naftotiekių (produktotiekių) apsaugos zonos (III skyrius, penktasis skirsnis)	0.0338	0.0338
308.	7910/0004:1362	4400-4126-5389	Elektrėnų sav. Daučiuliškių k.	2016-03-09	Žemės ūkio	Kiti žemės ūkio paskirties žemės sklypai	Kadastriniai matavimai	Magistralinių dujotiekių ir naftotiekių (produktotiekių) apsaugos zonos (III skyrius, penktasis skirsnis)	0.7550	Magistralinių dujotiekių ir naftotiekių (produktotiekių) apsaugos zonos (III skyrius, penktasis skirsnis)	0.7574	0.7574
309.	7910/0004:1361	4400-4126-7761	Elektrėnų sav. Daučiuliškių k.	2016-03-09	Žemės ūkio	Kiti žemės ūkio paskirties žemės sklypai	Kadastriniai matavimai	Magistralinių dujotiekių ir naftotiekių (produktotiekių) apsaugos zonos (III skyrius, penktasis skirsnis)	0.3666	Magistralinių dujotiekių ir naftotiekių (produktotiekių) apsaugos zonos (III skyrius, penktasis skirsnis)	0.3520	0.3520
310.	7914/0004:0555	4400-4147-6440	Elektrėnų sav. Barčių vs.	2016-03-30	Miškų ūkio	Ūkinių miškų sklypai	Kadastriniai matavimai	Magistralinių dujotiekių ir naftotiekių (produktotiekių) apsaugos zonos (III skyrius, penktasis skirsnis)	0.0258	Magistralinių dujotiekių ir naftotiekių (produktotiekių) apsaugos zonos (III skyrius, penktasis skirsnis)	0.0252	0.0252
311.	7914/0004:0556	4400-4149-5180	Elektrėnų sav. Burbiškių k.	2016-03-31	Miškų ūkio	Ūkinių miškų sklypai	Kadastriniai matavimai	Magistralinių dujotiekių ir naftotiekių (produktotiekių) apsaugos zonos (III skyrius, penktasis skirsnis)	0.5993	Magistralinių dujotiekių ir naftotiekių (produktotiekių) apsaugos zonos (III skyrius, penktasis skirsnis)	0.5878	0.5878
312.	7910/0003:0178	4400-4152-7295	Elektrėnų sav. Žagarinės k.	2016-05-27	Miškų ūkio	Ūkinių miškų sklypai	Kadastriniai matavimai	Magistralinių dujotiekių ir naftotiekių (produktotiekių) apsaugos zonos (III skyrius, penktasis skirsnis)	0.1561	Magistralinių dujotiekių ir naftotiekių (produktotiekių) apsaugos zonos (III skyrius, penktasis skirsnis)	0.1555	0.1555
313.	7914/0004:0559	4400-4157-6258	Elektrėnų sav. Šiulgiškių k.	2016-04-08	Žemės ūkio	Kiti žemės ūkio paskirties žemės sklypai	Kadastriniai matavimai	Magistralinių dujotiekių ir naftotiekių (produktotiekių) apsaugos zonos (III skyrius, penktasis skirsnis)	0.4855	Magistralinių dujotiekių ir naftotiekių (produktotiekių) apsaugos zonos (III skyrius, penktasis skirsnis)	0.4841	0.4841
314.	7914/0004:0558	4400-4157-6914	Elektrėnų sav. Šiulgiškių k.	2016-04-08	Miškų ūkio	Ūkinių miškų sklypai	Kadastriniai matavimai	Magistralinių dujotiekių ir naftotiekių (produktotiekių) apsaugos zonos (III skyrius, penktasis skirsnis)	0.4960	Magistralinių dujotiekių ir naftotiekių (produktotiekių) apsaugos zonos (III skyrius, penktasis skirsnis)	0.4937	0.4937

¹ Teritorijos, kuriose taikomos SŽNS, neįregistruotos Nekilnojamojo turto registre

² Bendrame plote neįskaičiuojamos SŽNS teritorijos (jų plotai), kurios įregistruotos kitais pagrindais

Eil. Nr.	Žemės sklypo kadastrinis numeris	Žemės sklypo unikalus numeris	Žemės sklypo adresas	Žemės sklypo suformavimo metai	Žemės sklypo paskirtis	Žemės sklypo naudojimo būdas	Žemės sklypo matavimų tipas	Esamos apsaugos zonos pavadinimas	Esamos apsaugos zonos plotas, ha ¹	Planu nustatomos apsaugos zonos pavadinimas	Planu Nustatomos apsaugos zonos plotas, ha	Įregistruotų ir Planu nustatomų apsaugos zonų bendras plotas, ha ²
315.	7910/0003:0180	4400-4220-2870	Elektrėnų sav. Lapaikos k.	2016-05-30	Miškų ūkio	Ūkinių miškų sklypai	Kadastriniai matavimai	Magistralinių dujotiekių ir naftotiekių (produktotiekių) apsaugos zonos (III skyrius, penktasis skirsnis)	0.5368	Magistralinių dujotiekių ir naftotiekių (produktotiekių) apsaugos zonos (III skyrius, penktasis skirsnis)	0.5362	0.5362
316.	7910/0003:0181	4400-4220-4375	Elektrėnų sav. Beržonkos k.	2016-05-30	Miškų ūkio	Ūkinių miškų sklypai	Kadastriniai matavimai	Magistralinių dujotiekių ir naftotiekių (produktotiekių) apsaugos zonos (III skyrius, penktasis skirsnis)	0.0226	Magistralinių dujotiekių ir naftotiekių (produktotiekių) apsaugos zonos (III skyrius, penktasis skirsnis)	0.0237	0.0237
317.	7910/7001:0002	4400-4292-5777	-	2016-09-05	Kita (Žemės)	Susisiekimo ir inžinerinių tinklų koridorių teritorijos	Kadastriniai matavimai	Magistralinių dujotiekių ir naftotiekių (produktotiekių) apsaugos zonos (III skyrius, penktasis skirsnis)	0.2721	Magistralinių dujotiekių ir naftotiekių (produktotiekių) apsaugos zonos (III skyrius, penktasis skirsnis)	0.2721	0.2721
								Elektros tinklų apsaugos zonos (III skyrius, ketvirtasis skirsnis)	3.4082	Elektros tinklų apsaugos zonos (III skyrius, ketvirtasis skirsnis)	0.0003	3,4085
318.	7910/0003:0198	4400-4332-8836	Elektrėnų sav. Beržonkos k.	2019-10-21	Miškų ūkio	Ūkinių miškų sklypai	Kadastriniai matavimai	-	-	Magistralinių dujotiekių ir naftotiekių (produktotiekių) apsaugos zonos (III skyrius, penktasis skirsnis)	0.2368	0.2368
319.	7910/0001:0483	4400-4340-6333	Elektrėnų sav. Kakliniškių k. Rugiagėlių g. 1	2017-02-15	Žemės ūkio	Kiti žemės ūkio paskirties žemės sklypai	Kadastriniai matavimai	Magistralinių dujotiekių ir naftotiekių (produktotiekių) apsaugos zonos (III skyrius, penktasis skirsnis)	1.7792	Magistralinių dujotiekių ir naftotiekių (produktotiekių) apsaugos zonos (III skyrius, penktasis skirsnis)	1.2703	1.2703
320.	7910/0001:0471	4400-4340-6355	Elektrėnų sav. Kakliniškių k.	2017-02-15	Žemės ūkio	Kiti žemės ūkio paskirties žemės sklypai	Kadastriniai matavimai	Magistralinių dujotiekių ir naftotiekių (produktotiekių) apsaugos zonos (III skyrius, penktasis skirsnis)	0.5620	Magistralinių dujotiekių ir naftotiekių (produktotiekių) apsaugos zonos (III skyrius, penktasis skirsnis)	0.5788	0.5788
321.	7910/0001:0935	4400-4340-8940	Elektrėnų sav. Kakliniškių k.	2017-02-15	Žemės ūkio	Kiti žemės ūkio paskirties žemės sklypai	Kadastriniai matavimai	Magistralinių dujotiekių ir naftotiekių (produktotiekių) apsaugos zonos (III skyrius, penktasis skirsnis)	0.0436	Magistralinių dujotiekių ir naftotiekių (produktotiekių) apsaugos zonos (III skyrius, penktasis skirsnis)	0.1174	0.1174
322.	7942/0002:0275	4400-4422-7449	Elektrėnų sav. Aleksandriškių k.	2016-11-23	Žemės ūkio	Kiti žemės ūkio paskirties žemės sklypai	Kadastriniai matavimai	-	-	Magistralinių dujotiekių ir naftotiekių (produktotiekių) apsaugos zonos (III skyrius, penktasis skirsnis)	0.2580	0.2580
323.	7914/0004:0571	4400-4436-0570	Elektrėnų sav. Burbiškių k.	2016-12-07	Žemės ūkio	Kiti žemės ūkio paskirties žemės sklypai	Kadastriniai matavimai	Magistralinių dujotiekių ir naftotiekių (produktotiekių) apsaugos zonos (III skyrius, penktasis skirsnis)	0.5634	Magistralinių dujotiekių ir naftotiekių (produktotiekių) apsaugos zonos (III skyrius, penktasis skirsnis)	0.5785	0.5785
324.	7942/0003:0211	4400-4492-7182	Elektrėnų sav. Aleksandriškių k.	2017-01-30	Miškų ūkio	Ūkinių miškų sklypai	Kadastriniai matavimai	Magistralinių dujotiekių ir naftotiekių (produktotiekių) apsaugos zonos (III skyrius, penktasis skirsnis)	0.4481	Magistralinių dujotiekių ir naftotiekių (produktotiekių) apsaugos zonos (III skyrius, penktasis skirsnis)	0.4604	0.4604
325.	7942/0003:0170	4400-4492-9011	Elektrėnų sav. Aleksandriškių k.	2017-01-30	Miškų ūkio	Ūkinių miškų sklypai	Kadastriniai matavimai	Magistralinių dujotiekių ir naftotiekių (produktotiekių) apsaugos zonos (III skyrius, penktasis skirsnis)	2.6642	Magistralinių dujotiekių ir naftotiekių (produktotiekių) apsaugos zonos (III skyrius, penktasis skirsnis)	1.7187	1.7187
326.	7942/0003:0119	4400-4547-9732	Elektrėnų sav. Karsūniškių k.	2017-03-23	Miškų ūkio	Ūkinių miškų sklypai	Kadastriniai matavimai	Magistralinių dujotiekių ir naftotiekių (produktotiekių) apsaugos zonos (III skyrius, penktasis skirsnis)	0.2216	Magistralinių dujotiekių ir naftotiekių (produktotiekių) apsaugos zonos (III skyrius, penktasis skirsnis)	0.4459	0.4459

¹ Teritorijos, kuriose taikomos SŽNS, neįregistruotos Nekilnojamojo turto registre

² Bendrame plote neįskaičiuojamos SŽNS teritorijos (jų plotai), kurios įregistruotos kitais pagrindais

Eil. Nr.	Žemės sklypo kadastrinis numeris	Žemės sklypo unikalus numeris	Žemės sklypo adresas	Žemės sklypo suformavimo metai	Žemės sklypo paskirtis	Žemės sklypo naudojimo būdas	Žemės sklypo matavimų tipas	Esamos apsaugos zonos pavadinimas	Esamos apsaugos zonos plotas, ha ¹	Planu nustatomos apsaugos zonos pavadinimas	Planu Nustatomos apsaugos zonos plotas, ha	Įregistruotų ir Planu nustatomų apsaugos zonų bendras plotas, ha ²
327.	7942/0003:0120	4400-4850-0330	Elektrėnų sav. Diržonių k.	2017-11-29	Žemės ūkio	Kiti žemės ūkio paskirties žemės sklypai	Kadastriniai matavimai	Magistralinių dujotiekių ir naftotiekių (produktotiekių) apsaugos zonos (III skyrius, penktasis skirsnis)	0.1535	Magistralinių dujotiekių ir naftotiekių (produktotiekių) apsaugos zonos (III skyrius, penktasis skirsnis)	0.1538	0.1538
328.	7910/7001:0007	4400-4948-4102	-	2018-03-01	Kita (Žemės)	Susisiekimo ir inžinerinių tinklų koridorių teritorijos	Kadastriniai matavimai	Magistralinių dujotiekių ir naftotiekių (produktotiekių) apsaugos zonos (III skyrius, penktasis skirsnis)	0.1582	Magistralinių dujotiekių ir naftotiekių (produktotiekių) apsaugos zonos (III skyrius, penktasis skirsnis)	0.1592	0.1592
								Elektros tinklų apsaugos zonos (III skyrius, ketvirtasis skirsnis)	0.4845	Elektros tinklų apsaugos zonos (III skyrius, ketvirtasis skirsnis)	0.0039	0,4884
329.	7942/7001:0003	4400-4979-3839	-	2018-03-29	Kita (Žemės)	Susisiekimo ir inžinerinių tinklų koridorių teritorijos	Kadastriniai matavimai	Magistralinių dujotiekių ir naftotiekių (produktotiekių) apsaugos zonos (III skyrius, penktasis skirsnis)	0.2411	Magistralinių dujotiekių ir naftotiekių (produktotiekių) apsaugos zonos (III skyrius, penktasis skirsnis)	0.2407	0.2407
								Elektros tinklų apsaugos zonos (III skyrius, ketvirtasis skirsnis)	1.5429	Elektros tinklų apsaugos zonos (III skyrius, ketvirtasis skirsnis)	0.0039	1,5468
330.	7910/0004:0324	4400-5164-2147	Elektrėnų sav. Naujakiemio k.	2019-02-22	Miškų ūkio	Ūkinių miškų sklypai	Kadastriniai matavimai	Magistralinių dujotiekių ir naftotiekių (produktotiekių) apsaugos zonos (III skyrius, penktasis skirsnis)	0.2702	Magistralinių dujotiekių ir naftotiekių (produktotiekių) apsaugos zonos (III skyrius, penktasis skirsnis)	0.2675	0.2675
								Elektros tinklų apsaugos zonos (III skyrius, ketvirtasis skirsnis)	-	Elektros tinklų apsaugos zonos (III skyrius, ketvirtasis skirsnis)	0.0006	0.0006
331.	7910/0002:0435	4400-5164-5228	Elektrėnų sav. Abromiškių k.	2019-03-28	Žemės ūkio	Kiti žemės ūkio paskirties žemės sklypai	Kadastriniai matavimai	Magistralinių dujotiekių ir naftotiekių (produktotiekių) apsaugos zonos (III skyrius, penktasis skirsnis)	0.3662	Magistralinių dujotiekių ir naftotiekių (produktotiekių) apsaugos zonos (III skyrius, penktasis skirsnis)	0.3662	0.3662
332.	7910/0002:0481	4400-5168-3808	Elektrėnų sav. Abromiškių k. Gėlių g. 81	2019-03-28	Žemės ūkio	Kiti žemės ūkio paskirties žemės sklypai	Kadastriniai matavimai	Magistralinių dujotiekių ir naftotiekių (produktotiekių) apsaugos zonos (III skyrius, penktasis skirsnis)	0.3802	Magistralinių dujotiekių ir naftotiekių (produktotiekių) apsaugos zonos (III skyrius, penktasis skirsnis)	0.3807	0.3807
333.	7910/0001:0939	4400-5231-5947	Elektrėnų sav. Kakliniškių k.	2019-05-29	Žemės ūkio	-	Kadastriniai matavimai	Magistralinių dujotiekių ir naftotiekių (produktotiekių) apsaugos zonos (III skyrius, penktasis skirsnis)	2.0135	Magistralinių dujotiekių ir naftotiekių (produktotiekių) apsaugos zonos (III skyrius, penktasis skirsnis)	2.0983	2.0983
								Elektros tinklų apsaugos zonos (III skyrius, ketvirtasis skirsnis)	2.9915	Elektros tinklų apsaugos zonos (III skyrius, ketvirtasis skirsnis)	0.1527	3,1442
334.	7910/0001:1014	4400-5606-3348	Elektrėnų sav. Kakliniškių k.	2022-02-10	Žemės ūkio	-	Kadastriniai matavimai	Magistralinių dujotiekių ir naftotiekių (produktotiekių) apsaugos zonos (III skyrius, penktasis skirsnis)	0.1380	Magistralinių dujotiekių ir naftotiekių (produktotiekių) apsaugos zonos (III skyrius, penktasis skirsnis)	0.1431	0.1431
335.	7910/0001:0949	4400-5606-3380	Elektrėnų sav. Kakliniškių k.	2022-02-10	Žemės ūkio	-	Kadastriniai matavimai	Magistralinių dujotiekių ir naftotiekių (produktotiekių) apsaugos zonos (III skyrius, penktasis skirsnis)	0.5320	Magistralinių dujotiekių ir naftotiekių (produktotiekių) apsaugos zonos (III skyrius, penktasis skirsnis)	0.5319	0.5320
336.	7910/0001:0951	4400-5817-7561	Elektrėnų sav. Žebertonių k.	2022-04-13	Miškų ūkio	Ūkinių miškų sklypai	Kadastriniai matavimai	Magistralinių dujotiekių ir naftotiekių (produktotiekių) apsaugos zonos (III skyrius, penktasis skirsnis)	0.0962	Magistralinių dujotiekių ir naftotiekių (produktotiekių) apsaugos zonos (III skyrius, penktasis skirsnis)	0.0956	0.0956

¹ Teritorijos, kuriose taikomos SŽNS, neįregistruotos Nekilnojamojo turto registre

² Bendrame plote neįskaičiuojamos SŽNS teritorijos (jų plotai), kurios įregistruotos kitais pagrindais

Eil. Nr.	Žemės sklypo kadastrinis numeris	Žemės sklypo unikalus numeris	Žemės sklypo adresas	Žemės sklypo suformavimo metai	Žemės sklypo paskirtis	Žemės sklypo naudojimo būdas	Žemės sklypo matavimų tipas	Esamos apsaugos zonos pavadinimas	Esamos apsaugos zonos plotas, ha ¹	Planu nustatomos apsaugos zonos pavadinimas	Planu Nustatomos apsaugos zonos plotas, ha	Įregistruotų ir Planu nustatomų apsaugos zonų bendras plotas, ha ²
337.	7910/0003:0200	4400-5825-2223	Elektrėnų sav. Žagarinės k.	2022-04-13	Miškų ūkio	Ūkinių miškų sklypai	Kadastriniai matavimai	Magistralinių dujotiekių ir naftotiekių (produktotiekių) apsaugos zonos (III skyrius, penktasis skirsnis)	0.2691	Magistralinių dujotiekių ir naftotiekių (produktotiekių) apsaugos zonos (III skyrius, penktasis skirsnis)	0.2643	0.2643
								Elektros tinklų apsaugos zonos (III skyrius, ketvirtasis skirsnis)	0.0800	Elektros tinklų apsaugos zonos (III skyrius, ketvirtasis skirsnis)	0.0012	0,0812
338.	7910/0002:0494	4400-5825-2523	Elektrėnų sav. Abromiškių k.	2022-04-15	Miškų ūkio	Ūkinių miškų sklypai	Kadastriniai matavimai	Magistralinių dujotiekių ir naftotiekių (produktotiekių) apsaugos zonos (III skyrius, penktasis skirsnis)	0.3064	Magistralinių dujotiekių ir naftotiekių (produktotiekių) apsaugos zonos (III skyrius, penktasis skirsnis)	0.3319	0.3319
								Elektros tinklų apsaugos zonos (III skyrius, ketvirtasis skirsnis)	-	Elektros tinklų apsaugos zonos (III skyrius, ketvirtasis skirsnis)	0.0054	0.0054
339.	7910/0004:0341	4400-5825-3110	Elektrėnų sav. Naujakiemio k.	2022-04-13	Miškų ūkio	Ūkinių miškų sklypai	Kadastriniai matavimai	Magistralinių dujotiekių ir naftotiekių (produktotiekių) apsaugos zonos (III skyrius, penktasis skirsnis)	0.1938	Magistralinių dujotiekių ir naftotiekių (produktotiekių) apsaugos zonos (III skyrius, penktasis skirsnis)	0.1935	0.1935
340.	7910/0003:0201	4400-5825-3364	Elektrėnų sav. Beržonkos k.	2022-04-15	Miškų ūkio	Ūkinių miškų sklypai	Kadastriniai matavimai	Magistralinių dujotiekių ir naftotiekių (produktotiekių) apsaugos zonos (III skyrius, penktasis skirsnis)	0.2078	Magistralinių dujotiekių ir naftotiekių (produktotiekių) apsaugos zonos (III skyrius, penktasis skirsnis)	0.2132	0.2132
341.	4936/0001:0541	4400-5869-3620	Elektrėnų sav. Kloninių Mijaugonių k.	2022-06-14	Žemės ūkio	-	Kadastriniai matavimai	Magistralinių dujotiekių ir naftotiekių (produktotiekių) apsaugos zonos (III skyrius, penktasis skirsnis)	0.0298	Magistralinių dujotiekių ir naftotiekių (produktotiekių) apsaugos zonos (III skyrius, penktasis skirsnis)	0.0311	0.0311
342.	7910/0004:1375	4400-5947-9859	Elektrėnų sav. Alesninkų k. Aplinkkelio g. 6	2023-03-31	Kita (Žemės)	Pramonės ir sandėliavimo objektų teritorijos	Kadastriniai matavimai	-	-	Magistralinių dujotiekių ir naftotiekių (produktotiekių) apsaugos zonos (III skyrius, penktasis skirsnis)	0.4741	0.4741
343.	4910/0003:0352	4400-6067-6035	Elektrėnų sav. Kalninių Mijaugonių k.	2023-05-29	Žemės ūkio	Kiti žemės ūkio paskirties žemės sklypai	Kadastriniai matavimai	-	-	Magistralinių dujotiekių ir naftotiekių (produktotiekių) apsaugos zonos (III skyrius, penktasis skirsnis)	0.3395	0.3395
344.	4910/0003:0351	4400-6067-6079	Elektrėnų sav. Kalninių Mijaugonių k.	2023-05-29	Žemės ūkio	Kiti žemės ūkio paskirties žemės sklypai	Kadastriniai matavimai	-	-	Magistralinių dujotiekių ir naftotiekių (produktotiekių) apsaugos zonos (III skyrius, penktasis skirsnis)	0.4666	0.4666
345.	4910/0003:0075	4400-6067-6113	Elektrėnų sav. Kalninių Mijaugonių k.	2023-05-29	Žemės ūkio	Kiti žemės ūkio paskirties žemės sklypai	Kadastriniai matavimai	-	-	Magistralinių dujotiekių ir naftotiekių (produktotiekių) apsaugos zonos (III skyrius, penktasis skirsnis)	0.4966	0.4966
								Elektros tinklų apsaugos zonos (III skyrius, ketvirtasis skirsnis)	-	Elektros tinklų apsaugos zonos (III skyrius, ketvirtasis skirsnis)	0.0003	0.0003
346.	4910/0003:0090	4400-6089-8557	Elektrėnų sav. Kalninių Mijaugonių k.	2023-05-29	Žemės ūkio	Kiti žemės ūkio paskirties žemės sklypai	Kadastriniai matavimai	-	-	Magistralinių dujotiekių ir naftotiekių (produktotiekių) apsaugos zonos (III skyrius, penktasis skirsnis)	0.3435	0.3435
								Elektros tinklų apsaugos zonos (III skyrius, ketvirtasis skirsnis)	-	Elektros tinklų apsaugos zonos (III skyrius, ketvirtasis skirsnis)	0.0001	0.0001

¹ Teritorijos, kuriose taikomos SŽNS, neįregistruotos Nekilnojamojo turto registre

² Bendrame plote neįskaičiuojamos SŽNS teritorijos (jų plotai), kurios įregistruotos kitais pagrindais

Eil. Nr.	Žemės sklypo kadastrinis numeris	Žemės sklypo unikalus numeris	Žemės sklypo adresas	Žemės sklypo suformavimo metai	Žemės sklypo paskirtis	Žemės sklypo naudojimo būdas	Žemės sklypo matavimų tipas	Esamos apsaugos zonos pavadinimas	Esamos apsaugos zonos plotas, ha ¹	Planu nustatomos apsaugos zonos pavadinimas	Planu Nustatomos apsaugos zonos plotas, ha	Įregistruotų ir Planu nustatomų apsaugos zonų bendras plotas, ha ²
347.	7914/8001:0004	4400-6111-3339	-	2023-09-04	Kita (Žemės)	Susisiekimo ir inžinerinių tinklų koridorių teritorijos	Kadastriniai matavimai	-	-	Magistralinių dujotiekių ir naftotiekių (produktotiekių) apsaugos zonos (III skyrius, penktasis skirsnis)	0.5582	0.5582
								-	-	Elektros tinklų apsaugos zonos (III skyrius, ketvirtasis skirsnis)	0.0082	0.0082
348.	7914/7001:0017	4400-6133-1282	-	2023-12-15	Kita (Žemės)	Susisiekimo ir inžinerinių tinklų koridorių teritorijos	Kadastriniai matavimai	-	-	Magistralinių dujotiekių ir naftotiekių (produktotiekių) apsaugos zonos (III skyrius, penktasis skirsnis)	0.4461	0.4461
								Elektros tinklų apsaugos zonos (III skyrius, ketvirtasis skirsnis)	-	Elektros tinklų apsaugos zonos (III skyrius, ketvirtasis skirsnis)	0.0092	0.0092
349.	7914/7001:0016	4400-6150-2992	-	2023-12-15	Kita (Žemės)	Susisiekimo ir inžinerinių tinklų koridorių teritorijos	Kadastriniai matavimai	-	-	Magistralinių dujotiekių ir naftotiekių (produktotiekių) apsaugos zonos (III skyrius, penktasis skirsnis)	0.1815	0.1815
								Elektros tinklų apsaugos zonos (III skyrius, ketvirtasis skirsnis)	-	Elektros tinklų apsaugos zonos (III skyrius, ketvirtasis skirsnis)	0.0003	0.0003
350.	7910/0003:0209	4400-6256-5157	Elektrėnų sav. Tarbiškių k.	2023-12-05	Žemės ūkio	Kiti žemės ūkio paskirties žemės sklypai	Kadastriniai matavimai	-	-	Magistralinių dujotiekių ir naftotiekių (produktotiekių) apsaugos zonos (III skyrius, penktasis skirsnis)	0.2845	0.2845
								Elektros tinklų apsaugos zonos (III skyrius, ketvirtasis skirsnis)	-	Elektros tinklų apsaugos zonos (III skyrius, ketvirtasis skirsnis)	0.0004	0.0004
351.	7910/0003:0211	4400-6256-7573	Elektrėnų sav. Tarbiškių k.	2023-12-06	Žemės ūkio	Kiti žemės ūkio paskirties žemės sklypai	Kadastriniai matavimai	-	-	Magistralinių dujotiekių ir naftotiekių (produktotiekių) apsaugos zonos (III skyrius, penktasis skirsnis)	0.1441	0.1441
352.	4910/0003:0013	4910-0003-0013	Elektrėnų sav. Kalninių Mijaugonių k.	1995-11-30	Žemės ūkio	-	Preliminarūs matavimai	Magistralinių dujotiekių ir naftotiekių (produktotiekių) apsaugos zonos (III skyrius, penktasis skirsnis)	-	Magistralinių dujotiekių ir naftotiekių (produktotiekių) apsaugos zonos (III skyrius, penktasis skirsnis)	2.3376	2.3376
353.	4910/0003:0018	4910-0003-0018	Elektrėnų sav. Kalninių Mijaugonių k. Piliakalnio g. 13	1995-05-17	Žemės ūkio	-	Preliminarūs matavimai	Magistralinių dujotiekių ir naftotiekių (produktotiekių) apsaugos zonos (III skyrius, penktasis skirsnis)	-	Magistralinių dujotiekių ir naftotiekių (produktotiekių) apsaugos zonos (III skyrius, penktasis skirsnis)	0.9498	0.9498
354.	4910/0003:0034	4910-0003-0034	Elektrėnų sav. Kalninių Mijaugonių k.	2001-01-29	Žemės ūkio	-	Preliminarūs matavimai	Magistralinių dujotiekių ir naftotiekių (produktotiekių) apsaugos zonos (III skyrius, penktasis skirsnis)	0.0001	Magistralinių dujotiekių ir naftotiekių (produktotiekių) apsaugos zonos (III skyrius, penktasis skirsnis)	0.0000	0.0000
355.	4910/0003:0038	4910-0003-0038	Elektrėnų sav. Kloninių Mijaugonių k.	1995-10-31	Žemės ūkio	-	Preliminarūs matavimai	Magistralinių dujotiekių ir naftotiekių (produktotiekių) apsaugos zonos (III skyrius, penktasis skirsnis)	0.4400	Magistralinių dujotiekių ir naftotiekių (produktotiekių) apsaugos zonos (III skyrius, penktasis skirsnis)	0.4573	0.4573
								Elektros tinklų apsaugos zonos (III skyrius, ketvirtasis skirsnis)	-	Elektros tinklų apsaugos zonos (III skyrius, ketvirtasis skirsnis)	0.0020	0.0020
356.	4910/0003:0054	4910-0003-0054	Elektrėnų sav. Kloninių Mijaugonių k.	1994-03-15	Žemės ūkio	-	Preliminarūs matavimai	Magistralinių dujotiekių ir naftotiekių (produktotiekių)	2.7100	Magistralinių dujotiekių ir naftotiekių (produktotiekių)	2.7158	2.7158

¹ Teritorijos, kuriose taikomos SŽNS, neįregistruotos Nekilnojamojo turto registre

² Bendrame plote neįskaičiuojamos SŽNS teritorijos (jų plotai), kurios įregistruotos kitais pagrindais

Eil. Nr.	Žemės sklypo kadastrinis numeris	Žemės sklypo unikalus numeris	Žemės sklypo adresas	Žemės sklypo suformavimo metai	Žemės sklypo paskirtis	Žemės sklypo naudojimo būdas	Žemės sklypo matavimų tipas	Esamos apsaugos zonos pavadinimas	Esamos apsaugos zonos plotas, ha ¹	Planu nustatomos apsaugos zonos pavadinimas	Planu Nustatomos apsaugos zonos plotas, ha	Įregistruotų ir Planu nustatomų apsaugos zonų bendras plotas, ha ²
								apsaugos zonos (III skyrius, penktasis skirsnis)		apsaugos zonos (III skyrius, penktasis skirsnis)		
357.	4910/0003:0082	4910-0003-0082	Elektrėnų sav. Kalninių Mijaugonių k. Piliakalnio g. 1	1995-11-22	Žemės ūkio	-	Kadastriniai matavimai	Magistralinių dujotiekių ir naftotiekių (produktotiekių) apsaugos zonos (III skyrius, penktasis skirsnis)	0.1394	Magistralinių dujotiekių ir naftotiekių (produktotiekių) apsaugos zonos (III skyrius, penktasis skirsnis)	0.1459	0.1459
358.	4910/0006:0121	4910-0003-0117	Elektrėnų sav. Kalninių Mijaugonių k.	1996-10-18	Miškų ūkio	-	Preliminarūs matavimai	-	-	Magistralinių dujotiekių ir naftotiekių (produktotiekių) apsaugos zonos (III skyrius, penktasis skirsnis)	0.0392	0.0392
359.	4910/0003:0135	4910-0003-0135	Elektrėnų sav. Kalninių Mijaugonių k.	2000-12-06	Žemės ūkio	-	Preliminarūs matavimai	-	-	Magistralinių dujotiekių ir naftotiekių (produktotiekių) apsaugos zonos (III skyrius, penktasis skirsnis)	0.3222	0.3222
								Elektros tinklų apsaugos zonos (III skyrius, ketvirtasis skirsnis)	-	Elektros tinklų apsaugos zonos (III skyrius, ketvirtasis skirsnis)	0.0003	0.0003
360.	4910/0004:0012	4910-0004-0012	Elektrėnų sav. Kalninių Mijaugonių k.	1995-03-08	Žemės ūkio	-	Preliminarūs matavimai	Magistralinių dujotiekių ir naftotiekių (produktotiekių) apsaugos zonos (III skyrius, penktasis skirsnis)	0.9966	Magistralinių dujotiekių ir naftotiekių (produktotiekių) apsaugos zonos (III skyrius, penktasis skirsnis)	0.9967	0.9967
								Elektros tinklų apsaugos zonos (III skyrius, ketvirtasis skirsnis)	-	Elektros tinklų apsaugos zonos (III skyrius, ketvirtasis skirsnis)	0.0003	0.0003
361.	4910/0004:0021	4910-0004-0021	Elektrėnų sav. Kalninių Mijaugonių k.	1998-08-13	Žemės ūkio	-	Preliminarūs matavimai	Magistralinių dujotiekių ir naftotiekių (produktotiekių) apsaugos zonos (III skyrius, penktasis skirsnis)	1.0334	Magistralinių dujotiekių ir naftotiekių (produktotiekių) apsaugos zonos (III skyrius, penktasis skirsnis)	1.0367	1.0367
362.	4910/0004:0043	4910-0004-0043	Elektrėnų sav. Lubakos k. Parko g. 60	2000-02-17	Kita (Žemės)	Komercinės paskirties objektų teritorijos	Kadastriniai matavimai	Magistralinių dujotiekių ir naftotiekių (produktotiekių) apsaugos zonos (III skyrius, penktasis skirsnis)	0.8834	Magistralinių dujotiekių ir naftotiekių (produktotiekių) apsaugos zonos (III skyrius, penktasis skirsnis)	0.8834	0.8834
363.	4910/0004:0044	4910-0004-0044	Elektrėnų sav. Kalninių Mijaugonių k.	2000-03-06	Žemės ūkio	Kiti žemės ūkio paskirties žemės sklypai	Kadastriniai matavimai	Magistralinių dujotiekių ir naftotiekių (produktotiekių) apsaugos zonos (III skyrius, penktasis skirsnis)	0.1100	Magistralinių dujotiekių ir naftotiekių (produktotiekių) apsaugos zonos (III skyrius, penktasis skirsnis)	0.0697	0.0697
364.	4910/0004:0061	4910-0004-0061	Elektrėnų sav. Lubakos k.	2001-01-29	Žemės ūkio	-	Preliminarūs matavimai	Magistralinių dujotiekių ir naftotiekių (produktotiekių) apsaugos zonos (III skyrius, penktasis skirsnis)	0.6500	Magistralinių dujotiekių ir naftotiekių (produktotiekių) apsaugos zonos (III skyrius, penktasis skirsnis)	0.2936	0.2936
365.	4910/0004:0062	4910-0004-0062	Elektrėnų sav. Lubakos k.	2001-01-29	Žemės ūkio	-	Preliminarūs matavimai	Magistralinių dujotiekių ir naftotiekių (produktotiekių) apsaugos zonos (III skyrius, penktasis skirsnis)	0.2300	Magistralinių dujotiekių ir naftotiekių (produktotiekių) apsaugos zonos (III skyrius, penktasis skirsnis)	0.2313	0.2313
366.	4910/0004:0067	4910-0004-0067	Elektrėnų sav. Lubakos k.	2001-02-26	Žemės ūkio	-	Preliminarūs matavimai	Magistralinių dujotiekių ir naftotiekių (produktotiekių) apsaugos zonos (III skyrius, penktasis skirsnis)	0.2226	Magistralinių dujotiekių ir naftotiekių (produktotiekių) apsaugos zonos (III skyrius, penktasis skirsnis)	0.2226	0.2226
367.	4910/0004:0096	4910-0004-0096	Elektrėnų sav. Kloninių Mijaugonių k.	2003-03-12	Žemės ūkio	-	Preliminarūs matavimai	Magistralinių dujotiekių ir naftotiekių (produktotiekių) apsaugos zonos (III skyrius, penktasis skirsnis)	0.7200	Magistralinių dujotiekių ir naftotiekių (produktotiekių) apsaugos zonos (III skyrius, penktasis skirsnis)	0.7170	0.7170

¹ Teritorijos, kuriose taikomos SŽNS, neįregistruotos Nekilnojamojo turto registre

² Bendrame plote neįskaičiuojamos SŽNS teritorijos (jų plotai), kurios įregistruotos kitais pagrindais

Eil. Nr.	Žemės sklypo kadastrinis numeris	Žemės sklypo unikalus numeris	Žemės sklypo adresas	Žemės sklypo suformavimo metai	Žemės sklypo paskirtis	Žemės sklypo naudojimo būdas	Žemės sklypo matavimų tipas	Esamos apsaugos zonos pavadinimas	Esamos apsaugos zonos plotas, ha ¹	Planu nustatomos apsaugos zonos pavadinimas	Planu Nustatomos apsaugos zonos plotas, ha	Įregistruotų ir Planu nustatomų apsaugos zonų bendras plotas, ha ²
368.	4910/0004:0128	4910-0004-0128	Elektrėnų sav. Kalninių Mijaugonių k.	1995-08-01	Žemės ūkio	-	Kadastriniai matavimai	Magistralinių dujotiekių ir naftotiekių (produktotiekių) apsaugos zonos (III skyrius, penktasis skirsnis)	0.7492	Magistralinių dujotiekių ir naftotiekių (produktotiekių) apsaugos zonos (III skyrius, penktasis skirsnis)	0.7489	0.7489
								Elektros tinklų apsaugos zonos (III skyrius, ketvirtasis skirsnis)	0.2538	Elektros tinklų apsaugos zonos (III skyrius, ketvirtasis skirsnis)	0.0001	0,2539
369.	4910/0004:0145	4910-0004-0145	Elektrėnų sav. Lubakos k.	1998-09-03	Žemės ūkio	-	Preliminarūs matavimai	Magistralinių dujotiekių ir naftotiekių (produktotiekių) apsaugos zonos (III skyrius, penktasis skirsnis)	0.8500	Magistralinių dujotiekių ir naftotiekių (produktotiekių) apsaugos zonos (III skyrius, penktasis skirsnis)	0.8493	0.8493
370.	4910/0004:0154	4910-0004-0154	Elektrėnų sav. Lubakos k.	2000-09-11	Žemės ūkio	-	Preliminarūs matavimai	Magistralinių dujotiekių ir naftotiekių (produktotiekių) apsaugos zonos (III skyrius, penktasis skirsnis)	1.4038	Magistralinių dujotiekių ir naftotiekių (produktotiekių) apsaugos zonos (III skyrius, penktasis skirsnis)	1.4100	1.4100
								Elektros tinklų apsaugos zonos (III skyrius, ketvirtasis skirsnis)	-	Elektros tinklų apsaugos zonos (III skyrius, ketvirtasis skirsnis)	0.0009	0.0009
371.	4910/0005:0052	4910-0005-0052	Elektrėnų sav. Lubakos k.	2001-01-26	Žemės ūkio	-	Preliminarūs matavimai	Magistralinių dujotiekių ir naftotiekių (produktotiekių) apsaugos zonos (III skyrius, penktasis skirsnis)	0.9500	Magistralinių dujotiekių ir naftotiekių (produktotiekių) apsaugos zonos (III skyrius, penktasis skirsnis)	0.2276	0.2276
372.	4910/0005:0080	4910-0005-0080	Elektrėnų sav. Lubakos k.	2001-02-26	Žemės ūkio	-	Preliminarūs matavimai	Magistralinių dujotiekių ir naftotiekių (produktotiekių) apsaugos zonos (III skyrius, penktasis skirsnis)	0.2961	Magistralinių dujotiekių ir naftotiekių (produktotiekių) apsaugos zonos (III skyrius, penktasis skirsnis)	0.2914	0.2914
373.	4910/0006:0008	4910-0006-0008	Elektrėnų sav. Strošiūnų k. Medelyno g. 6	1995-05-19	Žemės ūkio	-	Preliminarūs matavimai	Magistralinių dujotiekių ir naftotiekių (produktotiekių) apsaugos zonos (III skyrius, penktasis skirsnis)	0.2931	Magistralinių dujotiekių ir naftotiekių (produktotiekių) apsaugos zonos (III skyrius, penktasis skirsnis)	0.2908	0.2908
374.	4910/0006:0022	4910-0006-0022	Elektrėnų sav. Kalninių Mijaugonių k.	1995-02-17	Miškų ūkio	Ūkinių miškų sklypai	Kadastriniai matavimai	Magistralinių dujotiekių ir naftotiekių (produktotiekių) apsaugos zonos (III skyrius, penktasis skirsnis)	0.0059	Magistralinių dujotiekių ir naftotiekių (produktotiekių) apsaugos zonos (III skyrius, penktasis skirsnis)	0.0059	0.0059
375.	4910/0006:0025	4910-0006-0025	Elektrėnų sav. Strošiūnų k.	1999-01-29	Miškų ūkio	-	Preliminarūs matavimai	Magistralinių dujotiekių ir naftotiekių (produktotiekių) apsaugos zonos (III skyrius, penktasis skirsnis)	0.1937	Magistralinių dujotiekių ir naftotiekių (produktotiekių) apsaugos zonos (III skyrius, penktasis skirsnis)	0.2003	0.2003
376.	4910/0006:0032	4910-0006-0032	Elektrėnų sav. Strošiūnų k.	1999-05-27	Miškų ūkio	-	Preliminarūs matavimai	Magistralinių dujotiekių ir naftotiekių (produktotiekių) apsaugos zonos (III skyrius, penktasis skirsnis)	0.1728	Magistralinių dujotiekių ir naftotiekių (produktotiekių) apsaugos zonos (III skyrius, penktasis skirsnis)	0.1774	0.1774
377.	4910/0006:0035	4910-0006-0035	Elektrėnų sav. Strošiūnų k.	1999-06-07	Miškų ūkio	Apsauginių miškų sklypai	Kadastriniai matavimai	Magistralinių dujotiekių ir naftotiekių (produktotiekių) apsaugos zonos (III skyrius, penktasis skirsnis)	0.2543	Magistralinių dujotiekių ir naftotiekių (produktotiekių) apsaugos zonos (III skyrius, penktasis skirsnis)	0.2639	0.2639
378.	4910/0006:0038	4910-0006-0038	Elektrėnų sav. Kalninių Mijaugonių k.	2000-07-12	Miškų ūkio	-	Preliminarūs matavimai	Magistralinių dujotiekių ir naftotiekių (produktotiekių) apsaugos zonos (III skyrius, penktasis skirsnis)	0.0715	Magistralinių dujotiekių ir naftotiekių (produktotiekių) apsaugos zonos (III skyrius, penktasis skirsnis)	0.0725	0.0725
379.	4910/0006:0039	4910-0006-0039	Elektrėnų sav. Kalninių Mijaugonių k.	2000-07-12	Miškų ūkio	-	Preliminarūs matavimai	Magistralinių dujotiekių ir naftotiekių (produktotiekių)	0.0628	Magistralinių dujotiekių ir naftotiekių (produktotiekių)	0.0632	0.0632

¹ Teritorijos, kuriose taikomos SŽNS, neįregistruotos Nekilnojamojo turto registre

² Bendrame plote neįskaičiuojamos SŽNS teritorijos (jų plotai), kurios įregistruotos kitais pagrindais

Eil. Nr.	Žemės sklypo kadastrinis numeris	Žemės sklypo unikalus numeris	Žemės sklypo adresas	Žemės sklypo suformavimo metai	Žemės sklypo paskirtis	Žemės sklypo naudojimo būdas	Žemės sklypo matavimų tipas	Esamos apsaugos zonos pavadinimas	Esamos apsaugos zonos plotas, ha ¹	Planu nustatomos apsaugos zonos pavadinimas	Planu Nustatomos apsaugos zonos plotas, ha	Įregistruotų ir Planu nustatomų apsaugos zonų bendras plotas, ha ²
								apsaugos zonos (III skyrius, penktasis skirsnis)		apsaugos zonos (III skyrius, penktasis skirsnis)		
380.	4910/0006:0058	4910-0006-0058	Elektrėnų sav. Strošiūnų k.	1998-05-25	Miškų ūkio	-	Preliminarūs matavimai	Magistralinių dujotiekių ir naftotiekių (produktotiekių) apsaugos zonos (III skyrius, penktasis skirsnis)	0.5940	Magistralinių dujotiekių ir naftotiekių (produktotiekių) apsaugos zonos (III skyrius, penktasis skirsnis)	0.6153	0.6153
381.	4910/0006:0112	4910-0006-0112	Elektrėnų sav. Strošiūnų k.	1998-09-23	Miškų ūkio	-	Preliminarūs matavimai	Magistralinių dujotiekių ir naftotiekių (produktotiekių) apsaugos zonos (III skyrius, penktasis skirsnis)	0.2605	Magistralinių dujotiekių ir naftotiekių (produktotiekių) apsaugos zonos (III skyrius, penktasis skirsnis)	0.2667	0.2667
382.	4936/0001:0039	4936-0001-0039	Elektrėnų sav. Kloninių Mijaugonių k. Šilo g. 57	1995-10-31	Žemės ūkio	-	Preliminarūs matavimai	Magistralinių dujotiekių ir naftotiekių (produktotiekių) apsaugos zonos (III skyrius, penktasis skirsnis)	2.5900	Magistralinių dujotiekių ir naftotiekių (produktotiekių) apsaugos zonos (III skyrius, penktasis skirsnis)	2.5570	2.5570
								Elektros tinklų apsaugos zonos (III skyrius, ketvirtasis skirsnis)	-	Elektros tinklų apsaugos zonos (III skyrius, ketvirtasis skirsnis)	0.0012	0.0012
383.	4936/0001:0040	4936-0001-0040	Elektrėnų sav. Kloninių Mijaugonių k.	1995-10-19	Žemės ūkio	-	Preliminarūs matavimai	Magistralinių dujotiekių ir naftotiekių (produktotiekių) apsaugos zonos (III skyrius, penktasis skirsnis)	1.0300	Magistralinių dujotiekių ir naftotiekių (produktotiekių) apsaugos zonos (III skyrius, penktasis skirsnis)	1.0224	1.0224
384.	4936/0001:0057	4936-0001-0057	Elektrėnų sav. Kloninių Mijaugonių k.	1999-10-06	Žemės ūkio	-	Preliminarūs matavimai	Magistralinių dujotiekių ir naftotiekių (produktotiekių) apsaugos zonos (III skyrius, penktasis skirsnis)	0.1500	Magistralinių dujotiekių ir naftotiekių (produktotiekių) apsaugos zonos (III skyrius, penktasis skirsnis)	0.1519	0.1519
385.	4936/0001:0108	4936-0001-0108	Elektrėnų sav. Kloninių Mijaugonių k.	1997-01-14	Žemės ūkio	-	Preliminarūs matavimai	Magistralinių dujotiekių ir naftotiekių (produktotiekių) apsaugos zonos (III skyrius, penktasis skirsnis)	0.1800	Magistralinių dujotiekių ir naftotiekių (produktotiekių) apsaugos zonos (III skyrius, penktasis skirsnis)	0.1777	0.1777
386.	4936/0001:0109	4936-0001-0109	Elektrėnų sav. Kloninių Mijaugonių k.	1997-01-14	Žemės ūkio	-	Preliminarūs matavimai	Magistralinių dujotiekių ir naftotiekių (produktotiekių) apsaugos zonos (III skyrius, penktasis skirsnis)	0.1500	Magistralinių dujotiekių ir naftotiekių (produktotiekių) apsaugos zonos (III skyrius, penktasis skirsnis)	0.1499	0.1500
387.	4936/0001:0122	4936-0001-0122	Elektrėnų sav. Kloninių Mijaugonių k. Šilo g. 52A	1995-11-13	Kita (Žemės)	Komercinės paskirties objektų teritorijos	Kadastriniai matavimai	Magistralinių dujotiekių ir naftotiekių (produktotiekių) apsaugos zonos (III skyrius, penktasis skirsnis)	0.2572	Magistralinių dujotiekių ir naftotiekių (produktotiekių) apsaugos zonos (III skyrius, penktasis skirsnis)	0.2554	0.2554
388.	4936/0001:0129	4936-0001-0129	Elektrėnų sav. Kloninių Mijaugonių k.	1995-11-13	Žemės ūkio	-	Preliminarūs matavimai	Magistralinių dujotiekių ir naftotiekių (produktotiekių) apsaugos zonos (III skyrius, penktasis skirsnis)	1.2400	Magistralinių dujotiekių ir naftotiekių (produktotiekių) apsaugos zonos (III skyrius, penktasis skirsnis)	1.2337	1.2337
389.	4936/0001:0186	4936-0001-0186	Elektrėnų sav. Kloninių Mijaugonių k.	1997-11-24	Žemės ūkio	-	Kadastriniai matavimai	Magistralinių dujotiekių ir naftotiekių (produktotiekių) apsaugos zonos (III skyrius, penktasis skirsnis)	0.2103	Magistralinių dujotiekių ir naftotiekių (produktotiekių) apsaugos zonos (III skyrius, penktasis skirsnis)	0.2090	0.2090
								Elektros tinklų apsaugos zonos (III skyrius, ketvirtasis skirsnis)	-	Elektros tinklų apsaugos zonos (III skyrius, ketvirtasis skirsnis)	0.0003	0.0003
390.	4936/0001:0212	4936-0001-0212	Elektrėnų sav. Kloninių Mijaugonių k.	2000-07-16	Žemės ūkio	-	Kadastriniai matavimai	Magistralinių dujotiekių ir naftotiekių (produktotiekių) apsaugos zonos (III skyrius, penktasis skirsnis)	1.1176	Magistralinių dujotiekių ir naftotiekių (produktotiekių) apsaugos zonos (III skyrius, penktasis skirsnis)	1.1234	1.1234

¹ Teritorijos, kuriose taikomos SŽNS, neįregistruotos Nekilnojamojo turto registre

² Bendrame plote neįskaičiuojamos SŽNS teritorijos (jų plotai), kurios įregistruotos kitais pagrindais

Eil. Nr.	Žemės sklypo kadastrinis numeris	Žemės sklypo unikalus numeris	Žemės sklypo adresas	Žemės sklypo suformavimo metai	Žemės sklypo paskirtis	Žemės sklypo naudojimo būdas	Žemės sklypo matavimų tipas	Esamos apsaugos zonos pavadinimas	Esamos apsaugos zonos plotas, ha ¹	Planu nustatomos apsaugos zonos pavadinimas	Planu Nustatomos apsaugos zonos plotas, ha	Įregistruotų ir Planu nustatomų apsaugos zonų bendras plotas, ha ²
391.	4936/0001:0214	4936-0001-0214	Elektrėnų sav. Kloninių Mijaugonių k.	2000-07-15	Žemės ūkio	-	Preliminarūs matavimai	Magistralinių dujotiekių ir naftotiekių (produktotiekių) apsaugos zonos (III skyrius, penktasis skirsnis)	0.4100	Magistralinių dujotiekių ir naftotiekių (produktotiekių) apsaugos zonos (III skyrius, penktasis skirsnis)	0.4129	0.4129
392.	4936/0001:0261	4936-0001-0261	Elektrėnų sav. Kloninių Mijaugonių k. Klonių g. 31	2002-07-24	Kita (Žemės)	Komerčinės paskirties objektų teritorijos	Kadastriniai matavimai	Magistralinių dujotiekių ir naftotiekių (produktotiekių) apsaugos zonos (III skyrius, penktasis skirsnis)	0.4200	Magistralinių dujotiekių ir naftotiekių (produktotiekių) apsaugos zonos (III skyrius, penktasis skirsnis)	0.4251	0.4251
								Elektros tinklų apsaugos zonos (III skyrius, ketvirtasis skirsnis)	0.2585	Elektros tinklų apsaugos zonos (III skyrius, ketvirtasis skirsnis)	0.0013	0,2598
393.	4910/0006:0031	4958-0001-0001	Elektrėnų sav. Strošiūnų k.	1998-10-29	Miškų ūkio	-	Preliminarūs matavimai	Magistralinių dujotiekių ir naftotiekių (produktotiekių) apsaugos zonos (III skyrius, penktasis skirsnis)	0.1512	Magistralinių dujotiekių ir naftotiekių (produktotiekių) apsaugos zonos (III skyrius, penktasis skirsnis)	0.1509	0.1509
394.	7910/0001:0008	7910-0001-0008	Elektrėnų sav. Žebertonių k.	1995-11-28	Miškų ūkio	-	Kadastriniai matavimai	Magistralinių dujotiekių ir naftotiekių (produktotiekių) apsaugos zonos (III skyrius, penktasis skirsnis)	0.3675	Magistralinių dujotiekių ir naftotiekių (produktotiekių) apsaugos zonos (III skyrius, penktasis skirsnis)	0.3566	0.3566
395.	7910/0001:0020	7910-0001-0020	Elektrėnų sav. Kakliniškių k.	1996-04-22	Žemės ūkio	-	Preliminarūs matavimai	Magistralinių dujotiekių ir naftotiekių (produktotiekių) apsaugos zonos (III skyrius, penktasis skirsnis)	2.0700	Magistralinių dujotiekių ir naftotiekių (produktotiekių) apsaugos zonos (III skyrius, penktasis skirsnis)	2.1323	2.1323
396.	7910/0001:0023	7910-0001-0023	Elektrėnų sav. Kakliniškių k.	2000-03-13	Žemės ūkio	-	Preliminarūs matavimai	-	-	Magistralinių dujotiekių ir naftotiekių (produktotiekių) apsaugos zonos (III skyrius, penktasis skirsnis)	0.0684	0.0684
397.	7910/0001:0031	7910-0001-0031	Elektrėnų sav. Kakliniškių k.	1994-04-18	Žemės ūkio	-	Preliminarūs matavimai	Magistralinių dujotiekių ir naftotiekių (produktotiekių) apsaugos zonos (III skyrius, penktasis skirsnis)	0.0010	Magistralinių dujotiekių ir naftotiekių (produktotiekių) apsaugos zonos (III skyrius, penktasis skirsnis)	0.0013	0.0013
398.	7910/0001:0044	7910-0001-0044	Elektrėnų sav. Kakliniškių k.	2000-06-12	Žemės ūkio	-	Preliminarūs matavimai	Magistralinių dujotiekių ir naftotiekių (produktotiekių) apsaugos zonos (III skyrius, penktasis skirsnis)	0.1390	Magistralinių dujotiekių ir naftotiekių (produktotiekių) apsaugos zonos (III skyrius, penktasis skirsnis)	0.1389	0.1390
399.	7910/0001:0048	7910-0001-0048	Elektrėnų sav. Sabališkių k. Kaštonų Trumpoji g. 2	1995-04-27	Žemės ūkio	Kiti žemės ūkio paskirties žemės sklypai	Kadastriniai matavimai	Magistralinių dujotiekių ir naftotiekių (produktotiekių) apsaugos zonos (III skyrius, penktasis skirsnis)	0.3560	Magistralinių dujotiekių ir naftotiekių (produktotiekių) apsaugos zonos (III skyrius, penktasis skirsnis)	0.3560	0.3560
400.	7910/0001:0117	7910-0001-0117	Elektrėnų sav. Migūčionių k.	1998-07-23	Žemės ūkio	Kiti žemės ūkio paskirties žemės sklypai	Kadastriniai matavimai	Magistralinių dujotiekių ir naftotiekių (produktotiekių) apsaugos zonos (III skyrius, penktasis skirsnis)	0.9925	Magistralinių dujotiekių ir naftotiekių (produktotiekių) apsaugos zonos (III skyrius, penktasis skirsnis)	0.9882	0.9882
401.	7910/0001:0147	7910-0001-0147	Elektrėnų sav. Kakliniškių k. Migūčionių g. 2A	2003-01-07	Kita (Žemės)	Pramonės ir sandėliavimo objektų teritorijos	Preliminarūs matavimai	Elektros tinklų apsaugos zonos (III skyrius, ketvirtasis skirsnis)	3.6700	Magistralinių dujotiekių ir naftotiekių (produktotiekių) apsaugos zonos (III skyrius, penktasis skirsnis)	0.4036	0.4036
								Elektros tinklų apsaugos zonos (III skyrius, ketvirtasis skirsnis)	-	Elektros tinklų apsaugos zonos (III skyrius, ketvirtasis skirsnis)	0.0003	0.0003
402.	7910/0001:0148	7910-0001-0148	Elektrėnų sav. Kakliniškių k. Rugiagėlių g. 2	2003-01-07	Žemės ūkio	-	Preliminarūs matavimai	Magistralinių dujotiekių ir naftotiekių (produktotiekių)	4.6000	Magistralinių dujotiekių ir naftotiekių (produktotiekių)	4.5555	4.5555

¹ Teritorijos, kuriose taikomos SŽNS, neįregistruotos Nekilnojamojo turto registre

² Bendrame plote neįskaičiuojamos SŽNS teritorijos (jų plotai), kurios įregistruotos kitais pagrindais

Eil. Nr.	Žemės sklypo kadastrinis numeris	Žemės sklypo unikalus numeris	Žemės sklypo adresas	Žemės sklypo suformavimo metai	Žemės sklypo paskirtis	Žemės sklypo naudojimo būdas	Žemės sklypo matavimų tipas	Esamos apsaugos zonos pavadinimas	Esamos apsaugos zonos plotas, ha ¹	Planu nustatomos apsaugos zonos pavadinimas	Planu Nustatomos apsaugos zonos plotas, ha	Įregistruotų ir Planu nustatomų apsaugos zonų bendras plotas, ha ²
								apsaugos zonos (III skyrius, penktasis skirsnis)		apsaugos zonos (III skyrius, penktasis skirsnis)		
								Elektros tinklų apsaugos zonos (III skyrius, ketvirtasis skirsnis)	0.3800	Elektros tinklų apsaugos zonos (III skyrius, ketvirtasis skirsnis)	0.0669	0,4469
403.	7910/0002:0030	7910-0002-0030	Elektrėnų sav. Abromiškių k. Gėlių g. 77A	1998-03-03	Kita (Žemės)	Susisiekimo ir inžinerinių komunikacijų aptarnavimo objektų teritorijos	Kadastriniai matavimai	Magistralinių dujotiekių ir naftotiekių (produktotiekių) apsaugos zonos (III skyrius, penktasis skirsnis)	0.0941	Magistralinių dujotiekių ir naftotiekių (produktotiekių) apsaugos zonos (III skyrius, penktasis skirsnis)	0.0938	0.0938
404.	7910/0002:0084	7910-0002-0084	Elektrėnų sav. Streipūnų k.	1998-10-20	Žemės ūkio	Kiti žemės ūkio paskirties žemės sklypai	Kadastriniai matavimai	Magistralinių dujotiekių ir naftotiekių (produktotiekių) apsaugos zonos (III skyrius, penktasis skirsnis)	0.0236	Magistralinių dujotiekių ir naftotiekių (produktotiekių) apsaugos zonos (III skyrius, penktasis skirsnis)	0.0663	0.0663
405.	7910/0002:0168	7910-0002-0168	Elektrėnų sav. Streipūnų k. Gėlių g. 75A	1997-07-07	Žemės ūkio	-	Preliminarūs matavimai	Magistralinių dujotiekių ir naftotiekių (produktotiekių) apsaugos zonos (III skyrius, penktasis skirsnis)	0.1243	Magistralinių dujotiekių ir naftotiekių (produktotiekių) apsaugos zonos (III skyrius, penktasis skirsnis)	0.1243	0.1243
406.	7910/0002:0169	7910-0002-0169	Elektrėnų sav. Streipūnų k.	1998-05-27	Miškų ūkio	-	Preliminarūs matavimai	Magistralinių dujotiekių ir naftotiekių (produktotiekių) apsaugos zonos (III skyrius, penktasis skirsnis)	1.1100	Magistralinių dujotiekių ir naftotiekių (produktotiekių) apsaugos zonos (III skyrius, penktasis skirsnis)	1.1052	1.1052
								Elektros tinklų apsaugos zonos (III skyrius, ketvirtasis skirsnis)	0.8000	Elektros tinklų apsaugos zonos (III skyrius, ketvirtasis skirsnis)	0.0013	0,8013
407.	7910/0003:0010	7910-0003-0010	Elektrėnų sav. Zelvės k.	1996-06-20	Miškų ūkio	-	Preliminarūs matavimai	Magistralinių dujotiekių ir naftotiekių (produktotiekių) apsaugos zonos (III skyrius, penktasis skirsnis)	0.1757	Magistralinių dujotiekių ir naftotiekių (produktotiekių) apsaugos zonos (III skyrius, penktasis skirsnis)	0.1539	0.1539
408.	7910/0003:0013	7910-0003-0013	Elektrėnų sav. Beržonkos k.	1997-06-11	Miškų ūkio	Ūkinių miškų sklypai	Kadastriniai matavimai	Magistralinių dujotiekių ir naftotiekių (produktotiekių) apsaugos zonos (III skyrius, penktasis skirsnis)	1.8116	Magistralinių dujotiekių ir naftotiekių (produktotiekių) apsaugos zonos (III skyrius, penktasis skirsnis)	1.8377	1.8377
								Elektros tinklų apsaugos zonos (III skyrius, ketvirtasis skirsnis)	0.0044	Elektros tinklų apsaugos zonos (III skyrius, ketvirtasis skirsnis)	0.0026	0,0070
409.	7910/0003:0014	7910-0003-0014	Elektrėnų sav. Zelvės k.	1999-11-16	Miškų ūkio	-	Preliminarūs matavimai	-	-	Magistralinių dujotiekių ir naftotiekių (produktotiekių) apsaugos zonos (III skyrius, penktasis skirsnis)	2.2692	2.2692
								Elektros tinklų apsaugos zonos (III skyrius, ketvirtasis skirsnis)	-	Elektros tinklų apsaugos zonos (III skyrius, ketvirtasis skirsnis)	0.0003	0.0003
410.	7910/0003:0017	7910-0003-0017	Elektrėnų sav. Beržonkos k.	1998-11-06	Miškų ūkio	-	Kadastriniai matavimai	Magistralinių dujotiekių ir naftotiekių (produktotiekių) apsaugos zonos (III skyrius, penktasis skirsnis)	0.2378	Magistralinių dujotiekių ir naftotiekių (produktotiekių) apsaugos zonos (III skyrius, penktasis skirsnis)	0.2340	0.2340
411.	7910/0003:0018	7910-0003-0018	Elektrėnų sav. Žagarinės k.	1998-12-04	Žemės ūkio	-	Preliminarūs matavimai	Magistralinių dujotiekių ir naftotiekių (produktotiekių) apsaugos zonos (III skyrius, penktasis skirsnis)	1.4900	Magistralinių dujotiekių ir naftotiekių (produktotiekių) apsaugos zonos (III skyrius, penktasis skirsnis)	1.4947	1.4947
412.	7910/0003:0021	7910-0003-0021	Elektrėnų sav. Beržonkos k.	1999-04-14	Miškų ūkio	-	Preliminarūs matavimai	Magistralinių dujotiekių ir naftotiekių (produktotiekių)	0.2938	Magistralinių dujotiekių ir naftotiekių (produktotiekių)	0.2775	0.2775

¹ Teritorijos, kuriose taikomos SŽNS, neįregistruotos Nekilnojamojo turto registre

² Bendrame plote neįskaičiuojamos SŽNS teritorijos (jų plotai), kurios įregistruotos kitais pagrindais

Eil. Nr.	Žemės sklypo kadastrinis numeris	Žemės sklypo unikalus numeris	Žemės sklypo adresas	Žemės sklypo suformavimo metai	Žemės sklypo paskirtis	Žemės sklypo naudojimo būdas	Žemės sklypo matavimų tipas	Esamos apsaugos zonos pavadinimas	Esamos apsaugos zonos plotas, ha ¹	Planu nustatomos apsaugos zonos pavadinimas	Planu Nustatomos apsaugos zonos plotas, ha	Įregistruotų ir Planu nustatomų apsaugos zonų bendras plotas, ha ²
								apsaugos zonos (III skyrius, penktasis skirsnis)		apsaugos zonos (III skyrius, penktasis skirsnis)		
413.	7910/0003:0032	7910-0003-0032	Elektrėnų sav. Zelvės k.	2001-03-27	Miškų ūkio	-	Preliminarūs matavimai	Magistralinių dujotiekių ir naftotiekių (produktotiekių) apsaugos zonos (III skyrius, penktasis skirsnis)	0.2438	Magistralinių dujotiekių ir naftotiekių (produktotiekių) apsaugos zonos (III skyrius, penktasis skirsnis)	0.2146	0.2146
414.	7910/0003:0033	7910-0003-0033	Elektrėnų sav. Zelvės k.	2001-03-27	Miškų ūkio	-	Preliminarūs matavimai	Magistralinių dujotiekių ir naftotiekių (produktotiekių) apsaugos zonos (III skyrius, penktasis skirsnis)	0.4059	Magistralinių dujotiekių ir naftotiekių (produktotiekių) apsaugos zonos (III skyrius, penktasis skirsnis)	0.4456	0.4456
415.	7910/0003:0072	7910-0003-0072	Elektrėnų sav. Tarbiškių k.	1998-03-17	Žemės ūkio	-	Preliminarūs matavimai	Magistralinių dujotiekių ir naftotiekių (produktotiekių) apsaugos zonos (III skyrius, penktasis skirsnis)	0.8900	Magistralinių dujotiekių ir naftotiekių (produktotiekių) apsaugos zonos (III skyrius, penktasis skirsnis)	0.8922	0.8922
416.	7910/0003:0073	7910-0003-0073	Elektrėnų sav. Lapaikos k.	1998-03-17	Miškų ūkio	-	Preliminarūs matavimai	Magistralinių dujotiekių ir naftotiekių (produktotiekių) apsaugos zonos (III skyrius, penktasis skirsnis)	0.9269	Magistralinių dujotiekių ir naftotiekių (produktotiekių) apsaugos zonos (III skyrius, penktasis skirsnis)	0.9685	0.9685
417.	7910/0003:0077	7910-0003-0077	Elektrėnų sav. Zelvės k.	1999-03-30	Miškų ūkio	-	Preliminarūs matavimai	Magistralinių dujotiekių ir naftotiekių (produktotiekių) apsaugos zonos (III skyrius, penktasis skirsnis)	0.1344	Magistralinių dujotiekių ir naftotiekių (produktotiekių) apsaugos zonos (III skyrius, penktasis skirsnis)	0.1479	0.1479
418.	7910/0003:0078	7910-0003-0078	Elektrėnų sav. Beržonkos k.	1999-05-13	Miškų ūkio	-	Preliminarūs matavimai	-	-	Magistralinių dujotiekių ir naftotiekių (produktotiekių) apsaugos zonos (III skyrius, penktasis skirsnis)	0.1065	0.1065
419.	7910/0003:0079	7910-0003-0079	Elektrėnų sav. Beržonkos k.	1999-05-13	Miškų ūkio	-	Preliminarūs matavimai	Magistralinių dujotiekių ir naftotiekių (produktotiekių) apsaugos zonos (III skyrius, penktasis skirsnis)	0.3114	Magistralinių dujotiekių ir naftotiekių (produktotiekių) apsaugos zonos (III skyrius, penktasis skirsnis)	0.3321	0.3321
420.	7910/0003:0081	7910-0003-0081	Elektrėnų sav. Beržonkos k.	1999-05-13	Miškų ūkio	-	Preliminarūs matavimai	Magistralinių dujotiekių ir naftotiekių (produktotiekių) apsaugos zonos (III skyrius, penktasis skirsnis)	0.5633	Magistralinių dujotiekių ir naftotiekių (produktotiekių) apsaugos zonos (III skyrius, penktasis skirsnis)	0.5781	0.5781
421.	7910/0003:0089	7910-0003-0089	Elektrėnų sav. Žagarinės k.	2002-01-15	Miškų ūkio	-	Preliminarūs matavimai	Magistralinių dujotiekių ir naftotiekių (produktotiekių) apsaugos zonos (III skyrius, penktasis skirsnis)	0.9300	Magistralinių dujotiekių ir naftotiekių (produktotiekių) apsaugos zonos (III skyrius, penktasis skirsnis)	0.9098	0.9098
422.	7910/0004:0006	7910-0004-0006	Elektrėnų sav. Daučiuliškių k.	1996-04-16	Žemės ūkio	Kiti žemės ūkio paskirties žemės sklypai	Kadastriniai matavimai	Magistralinių dujotiekių ir naftotiekių (produktotiekių) apsaugos zonos (III skyrius, penktasis skirsnis)	0.0856	Magistralinių dujotiekių ir naftotiekių (produktotiekių) apsaugos zonos (III skyrius, penktasis skirsnis)	0.0856	0.0856
423.	7910/0004:0007	7910-0004-0007	Elektrėnų sav. Daučiuliškių k.	1996-04-10	Žemės ūkio	-	Kadastriniai matavimai	Magistralinių dujotiekių ir naftotiekių (produktotiekių) apsaugos zonos (III skyrius, penktasis skirsnis)	0.2460	Magistralinių dujotiekių ir naftotiekių (produktotiekių) apsaugos zonos (III skyrius, penktasis skirsnis)	0.2324	0.2324
424.	7910/0004:0021	7910-0004-0021	Elektrėnų sav. Daučiuliškių k.	1995-03-21	Žemės ūkio	-	Preliminarūs matavimai	Magistralinių dujotiekių ir naftotiekių (produktotiekių) apsaugos zonos (III skyrius, penktasis skirsnis)	0.2966	Magistralinių dujotiekių ir naftotiekių (produktotiekių) apsaugos zonos (III skyrius, penktasis skirsnis)	0.2966	0.2966

¹ Teritorijos, kuriose taikomos SŽNS, neįregistruotos Nekilnojamojo turto registre

² Bendrame plote neįskaičiuojamos SŽNS teritorijos (jų plotai), kurios įregistruotos kitais pagrindais

Eil. Nr.	Žemės sklypo kadastrinis numeris	Žemės sklypo unikalus numeris	Žemės sklypo adresas	Žemės sklypo suformavimo metai	Žemės sklypo paskirtis	Žemės sklypo naudojimo būdas	Žemės sklypo matavimų tipas	Esamos apsaugos zonos pavadinimas	Esamos apsaugos zonos plotas, ha ¹	Planu nustatomos apsaugos zonos pavadinimas	Planu Nustatomos apsaugos zonos plotas, ha	Įregistruotų ir Planu nustatomų apsaugos zonų bendras plotas, ha ²
425.	7910/0004:0052	7910-0004-0052	Elektrėnų sav. Vidugirių k.	1999-11-17	Žemės ūkio	-	Preliminarūs matavimai	Magistralinių dujotiekių ir naftotiekių (produktotiekių) apsaugos zonos (III skyrius, penktasis skirsnis)	0.6078	Magistralinių dujotiekių ir naftotiekių (produktotiekių) apsaugos zonos (III skyrius, penktasis skirsnis)	0.6419	0.6419
								Elektros tinklų apsaugos zonos (III skyrius, ketvirtasis skirsnis)	-	Elektros tinklų apsaugos zonos (III skyrius, ketvirtasis skirsnis)	0.0411	0.0411
426.	7910/0004:0067	7910-0004-0067	Elektrėnų sav. Vidugirių k.	1997-05-14	Žemės ūkio	-	Preliminarūs matavimai	Magistralinių dujotiekių ir naftotiekių (produktotiekių) apsaugos zonos (III skyrius, penktasis skirsnis)	0.6384	Magistralinių dujotiekių ir naftotiekių (produktotiekių) apsaugos zonos (III skyrius, penktasis skirsnis)	0.6384	0.6384
427.	7910/0004:0080	7910-0004-0080	Elektrėnų sav. Vidugirių k.	1998-08-31	Miškų ūkio	-	Preliminarūs matavimai	Magistralinių dujotiekių ir naftotiekių (produktotiekių) apsaugos zonos (III skyrius, penktasis skirsnis)	1.0834	Magistralinių dujotiekių ir naftotiekių (produktotiekių) apsaugos zonos (III skyrius, penktasis skirsnis)	1.0847	1.0847
								Elektros tinklų apsaugos zonos (III skyrius, ketvirtasis skirsnis)	-	Elektros tinklų apsaugos zonos (III skyrius, ketvirtasis skirsnis)	0.0070	0.0070
428.	7910/0004:0081	7910-0004-0081	Elektrėnų sav. Vidugirių k.	1998-08-31	Žemės ūkio	-	Preliminarūs matavimai	Magistralinių dujotiekių ir naftotiekių (produktotiekių) apsaugos zonos (III skyrius, penktasis skirsnis)	0.2076	Magistralinių dujotiekių ir naftotiekių (produktotiekių) apsaugos zonos (III skyrius, penktasis skirsnis)	0.2076	0.2076
429.	7910/0004:0096	7910-0004-0096	Elektrėnų sav. Naujakiemio k.	2001-12-03	Miškų ūkio	-	Preliminarūs matavimai	Magistralinių dujotiekių ir naftotiekių (produktotiekių) apsaugos zonos (III skyrius, penktasis skirsnis)	0.1490	Magistralinių dujotiekių ir naftotiekių (produktotiekių) apsaugos zonos (III skyrius, penktasis skirsnis)	0.1490	0.1490
430.	7914/0001:0009	7914-0001-0009	Elektrėnų sav. Pilypiškių k.	2000-08-03	Žemės ūkio	Kiti žemės ūkio paskirties žemės sklypai	Kadastriniai matavimai	Magistralinių dujotiekių ir naftotiekių (produktotiekių) apsaugos zonos (III skyrius, penktasis skirsnis)	-	Magistralinių dujotiekių ir naftotiekių (produktotiekių) apsaugos zonos (III skyrius, penktasis skirsnis)	0.0984	0.0984
431.	7914/0001:0010	7914-0001-0010	Elektrėnų sav. Šaltupės k. Pušyno g. 7	1997-07-18	Žemės ūkio	-	Kadastriniai matavimai	Magistralinių dujotiekių ir naftotiekių (produktotiekių) apsaugos zonos (III skyrius, penktasis skirsnis)	-	Magistralinių dujotiekių ir naftotiekių (produktotiekių) apsaugos zonos (III skyrius, penktasis skirsnis)	0.6038	0.6038
432.	7914/0001:0022	7914-0001-0022	Elektrėnų sav. Balceriškių k.	1999-12-27	Žemės ūkio	-	Preliminarūs matavimai	Magistralinių dujotiekių ir naftotiekių (produktotiekių) apsaugos zonos (III skyrius, penktasis skirsnis)	-	Magistralinių dujotiekių ir naftotiekių (produktotiekių) apsaugos zonos (III skyrius, penktasis skirsnis)	0.0823	0.0823
433.	7914/0001:0028	7914-0001-0028	Elektrėnų sav. Pilypiškių k.	1996-11-15	Žemės ūkio	Kiti žemės ūkio paskirties žemės sklypai	Kadastriniai matavimai	-	-	Magistralinių dujotiekių ir naftotiekių (produktotiekių) apsaugos zonos (III skyrius, penktasis skirsnis)	0.5155	0.5155
434.	7914/0001:0031	7914-0001-0031	Elektrėnų sav. Pilypiškių k.	1995-05-01	Žemės ūkio	-	Preliminarūs matavimai	Magistralinių dujotiekių ir naftotiekių (produktotiekių) apsaugos zonos (III skyrius, penktasis skirsnis)	1.7132	Magistralinių dujotiekių ir naftotiekių (produktotiekių) apsaugos zonos (III skyrius, penktasis skirsnis)	1.7132	1.7132
435.	7914/0001:0032	7914-0001-0032	Elektrėnų sav. Balceriškių k.	2000-01-10	Žemės ūkio	-	Preliminarūs matavimai	Magistralinių dujotiekių ir naftotiekių (produktotiekių) apsaugos zonos (III skyrius, penktasis skirsnis)	1.5192	Magistralinių dujotiekių ir naftotiekių (produktotiekių) apsaugos zonos (III skyrius, penktasis skirsnis)	1.5192	1.5192
								Elektros tinklų apsaugos zonos (III skyrius, ketvirtasis skirsnis)	0.8000	Elektros tinklų apsaugos zonos (III skyrius, ketvirtasis skirsnis)	0.0003	0,8003

¹ Teritorijos, kuriose taikomos SŽNS, neįregistruotos Nekilnojamojo turto registre

² Bendrame plote neįskaičiuojamos SŽNS teritorijos (jų plotai), kurios įregistruotos kitais pagrindais

Eil. Nr.	Žemės sklypo kadastrinis numeris	Žemės sklypo unikalus numeris	Žemės sklypo adresas	Žemės sklypo suformavimo metai	Žemės sklypo paskirtis	Žemės sklypo naudojimo būdas	Žemės sklypo matavimų tipas	Esamos apsaugos zonos pavadinimas	Esamos apsaugos zonos plotas, ha ¹	Planu nustatomos apsaugos zonos pavadinimas	Planu Nustatomos apsaugos zonos plotas, ha	Įregistruotų ir Planu nustatomų apsaugos zonų bendras plotas, ha ²
436.	7914/0001:0041	7914-0001-0041	Elektrėnų sav. Pilypiškių k.	2000-01-10	Žemės ūkio	-	Preliminarūs matavimai	Magistralinių dujotiekių ir naftotiekių (produktotiekių) apsaugos zonos (III skyrius, penktasis skirsnis)	-	Magistralinių dujotiekių ir naftotiekių (produktotiekių) apsaugos zonos (III skyrius, penktasis skirsnis)	0.4742	0.4742
437.	7914/0001:0049	7914-0001-0049	Elektrėnų sav. Pilypiškių k. Aplinkkelio g. 10	1998-10-15	Žemės ūkio	Kiti žemės ūkio paskirties žemės sklypai	Kadastriniai matavimai	Magistralinių dujotiekių ir naftotiekių (produktotiekių) apsaugos zonos (III skyrius, penktasis skirsnis)	0.1072	Magistralinių dujotiekių ir naftotiekių (produktotiekių) apsaugos zonos (III skyrius, penktasis skirsnis)	0.8611	0.8611
438.	7914/0001:0071	7914-0001-0071	Elektrėnų sav. Pilypiškių k.	1997-10-21	Žemės ūkio	Kiti žemės ūkio paskirties žemės sklypai	Preliminarūs matavimai	Magistralinių dujotiekių ir naftotiekių (produktotiekių) apsaugos zonos (III skyrius, penktasis skirsnis)	1.1743	Magistralinių dujotiekių ir naftotiekių (produktotiekių) apsaugos zonos (III skyrius, penktasis skirsnis)	1.1743	1.1743
439.	7914/0001:0079	7914-0001-0079	Elektrėnų sav. Varliškių k.	1997-08-20	Miškų ūkio	-	Preliminarūs matavimai	Magistralinių dujotiekių ir naftotiekių (produktotiekių) apsaugos zonos (III skyrius, penktasis skirsnis)	0.0390	Magistralinių dujotiekių ir naftotiekių (produktotiekių) apsaugos zonos (III skyrius, penktasis skirsnis)	0.0390	0.0390
440.	7914/0001:0120	7914-0001-0120	Elektrėnų sav. Pilypiškių k.	2002-06-17	Žemės ūkio	Kiti žemės ūkio paskirties žemės sklypai	Kadastriniai matavimai	Magistralinių dujotiekių ir naftotiekių (produktotiekių) apsaugos zonos (III skyrius, penktasis skirsnis)	0.2181	Magistralinių dujotiekių ir naftotiekių (produktotiekių) apsaugos zonos (III skyrius, penktasis skirsnis)	0.2181	0.2181
441.	7914/0001:0147	7914-0001-0147	Elektrėnų sav. Pilypiškių k.	2003-04-17	Žemės ūkio	Kiti žemės ūkio paskirties žemės sklypai	Kadastriniai matavimai	Magistralinių dujotiekių ir naftotiekių (produktotiekių) apsaugos zonos (III skyrius, penktasis skirsnis)	0.3000	Magistralinių dujotiekių ir naftotiekių (produktotiekių) apsaugos zonos (III skyrius, penktasis skirsnis)	0.2226	0.2226
442.	7914/0001:0150	7914-0001-0150	Elektrėnų sav. Pilypiškių k.	2003-04-17	Žemės ūkio	Kiti žemės ūkio paskirties žemės sklypai	Kadastriniai matavimai	-	-	Magistralinių dujotiekių ir naftotiekių (produktotiekių) apsaugos zonos (III skyrius, penktasis skirsnis)	0.0601	0.0601
443.	7914/0004:0002	7914-0004-0002	Elektrėnų sav. Burbiškių k.	1997-07-16	Žemės ūkio	Kiti žemės ūkio paskirties žemės sklypai	Kadastriniai matavimai	Magistralinių dujotiekių ir naftotiekių (produktotiekių) apsaugos zonos (III skyrius, penktasis skirsnis)	2.2359	Magistralinių dujotiekių ir naftotiekių (produktotiekių) apsaugos zonos (III skyrius, penktasis skirsnis)	0.7403	0.7403
444.	7914/0004:0087	7914-0004-0087	Elektrėnų sav. Burbiškių k. Širinės g. 5	1999-08-31	Žemės ūkio	-	Preliminarūs matavimai	Magistralinių dujotiekių ir naftotiekių (produktotiekių) apsaugos zonos (III skyrius, penktasis skirsnis)	-	Magistralinių dujotiekių ir naftotiekių (produktotiekių) apsaugos zonos (III skyrius, penktasis skirsnis)	0.2559	0.2559
445.	7914/0005:0005	7914-0005-0005	Elektrėnų sav. Malūnėlio k.	2000-03-30	Miškų ūkio	-	Preliminarūs matavimai	Magistralinių dujotiekių ir naftotiekių (produktotiekių) apsaugos zonos (III skyrius, penktasis skirsnis)	0.0900	Magistralinių dujotiekių ir naftotiekių (produktotiekių) apsaugos zonos (III skyrius, penktasis skirsnis)	0.0303	0.0303
446.	7914/0005:0025	7914-0005-0025	Elektrėnų sav. Dumbliko k.	2000-01-10	Miškų ūkio	-	Preliminarūs matavimai	Magistralinių dujotiekių ir naftotiekių (produktotiekių) apsaugos zonos (III skyrius, penktasis skirsnis)	0.4865	Magistralinių dujotiekių ir naftotiekių (produktotiekių) apsaugos zonos (III skyrius, penktasis skirsnis)	0.4865	0.4865
447.	7914/0005:0055	7914-0005-0055	Elektrėnų sav. Malūnėlio k.	2000-05-16	Miškų ūkio	-	Preliminarūs matavimai	Magistralinių dujotiekių ir naftotiekių (produktotiekių) apsaugos zonos (III skyrius, penktasis skirsnis)	-	Magistralinių dujotiekių ir naftotiekių (produktotiekių) apsaugos zonos (III skyrius, penktasis skirsnis)	0.5261	0.5261
448.	7914/0005:0059	7914-0005-0059	Elektrėnų sav. Malūnėlio k.	2000-05-16	Miškų ūkio	-	Preliminarūs matavimai	Magistralinių dujotiekių ir naftotiekių (produktotiekių)	0.0841	Magistralinių dujotiekių ir naftotiekių (produktotiekių)	0.0874	0.0874

¹ Teritorijos, kuriose taikomos SŽNS, neįregistruotos Nekilnojamojo turto registre

² Bendrame plote neįskaičiuojamos SŽNS teritorijos (jų plotai), kurios įregistruotos kitais pagrindais

Eil. Nr.	Žemės sklypo kadastrinis numeris	Žemės sklypo unikalus numeris	Žemės sklypo adresas	Žemės sklypo suformavimo metai	Žemės sklypo paskirtis	Žemės sklypo naudojimo būdas	Žemės sklypo matavimų tipas	Esamos apsaugos zonos pavadinimas	Esamos apsaugos zonos plotas, ha ¹	Planu nustatomos apsaugos zonos pavadinimas	Planu Nustatomos apsaugos zonos plotas, ha	Įregistruotų ir Planu nustatomų apsaugos zonų bendras plotas, ha ²
								apsaugos zonos (III skyrius, penktasis skirsnis)		apsaugos zonos (III skyrius, penktasis skirsnis)		
449.	7914/0005:0069	7914-0005-0069	Elektrėnų sav. Malūnėlio k.	2000-07-04	Miškų ūkio	-	Preliminarūs matavimai	Magistralinių dujotiekių ir naftotiekių (produktotiekių) apsaugos zonos (III skyrius, penktasis skirsnis)	0.2000	Magistralinių dujotiekių ir naftotiekių (produktotiekių) apsaugos zonos (III skyrius, penktasis skirsnis)	0.1437	0.1437
450.	7914/0005:0094	7914-0005-0094	Elektrėnų sav. Skirmantiškių k.	1997-07-24	Miškų ūkio	-	Preliminarūs matavimai	Magistralinių dujotiekių ir naftotiekių (produktotiekių) apsaugos zonos (III skyrius, penktasis skirsnis)	0.0222	Magistralinių dujotiekių ir naftotiekių (produktotiekių) apsaugos zonos (III skyrius, penktasis skirsnis)	0.0222	0.0222
451.	7914/0005:0118	7914-0005-0118	Elektrėnų sav. Skirmantiškių k.	1999-04-14	Žemės ūkio	-	Preliminarūs matavimai	Magistralinių dujotiekių ir naftotiekių (produktotiekių) apsaugos zonos (III skyrius, penktasis skirsnis)	0.0219	Magistralinių dujotiekių ir naftotiekių (produktotiekių) apsaugos zonos (III skyrius, penktasis skirsnis)	0.0219	0.0219
452.	7914/0005:0119	7914-0005-0119	Elektrėnų sav. Skirmantiškių k.	1999-04-14	Žemės ūkio	-	Preliminarūs matavimai	Magistralinių dujotiekių ir naftotiekių (produktotiekių) apsaugos zonos (III skyrius, penktasis skirsnis)	0.2100	Magistralinių dujotiekių ir naftotiekių (produktotiekių) apsaugos zonos (III skyrius, penktasis skirsnis)	1.9090	1.9090
453.	7914/0005:0122	7914-0005-0122	Elektrėnų sav. Malūnėlio k.	1999-08-31	Miškų ūkio	-	Preliminarūs matavimai	Magistralinių dujotiekių ir naftotiekių (produktotiekių) apsaugos zonos (III skyrius, penktasis skirsnis)	0.5449	Magistralinių dujotiekių ir naftotiekių (produktotiekių) apsaugos zonos (III skyrius, penktasis skirsnis)	0.5480	0.5480
454.	7914/0005:0123	7914-0005-0123	Elektrėnų sav. Malūnėlio k.	2000-05-16	Miškų ūkio	-	Preliminarūs matavimai	Magistralinių dujotiekių ir naftotiekių (produktotiekių) apsaugos zonos (III skyrius, penktasis skirsnis)	-	Magistralinių dujotiekių ir naftotiekių (produktotiekių) apsaugos zonos (III skyrius, penktasis skirsnis)	0.1897	0.1897
455.	7914/0005:0126	7914-0005-0126	Elektrėnų sav. Malūnėlio k.	2000-06-21	Miškų ūkio	Ūkinių miškų sklypai	Kadastriniai matavimai	Magistralinių dujotiekių ir naftotiekių (produktotiekių) apsaugos zonos (III skyrius, penktasis skirsnis)	0.1875	Magistralinių dujotiekių ir naftotiekių (produktotiekių) apsaugos zonos (III skyrius, penktasis skirsnis)	0.1809	0.1809
456.	7914/0005:0153	7914-0005-0153	Elektrėnų sav. Malūnėlio k.	2002-10-07	Miškų ūkio	-	Preliminarūs matavimai	Magistralinių dujotiekių ir naftotiekių (produktotiekių) apsaugos zonos (III skyrius, penktasis skirsnis)	0.6130	Magistralinių dujotiekių ir naftotiekių (produktotiekių) apsaugos zonos (III skyrius, penktasis skirsnis)	0.6129	0.6130
457.	7914/0005:0164	7914-0005-0164	Elektrėnų sav. Dumbliko k.	2002-12-23	Miškų ūkio	-	Preliminarūs matavimai	Magistralinių dujotiekių ir naftotiekių (produktotiekių) apsaugos zonos (III skyrius, penktasis skirsnis)	0.0114	Magistralinių dujotiekių ir naftotiekių (produktotiekių) apsaugos zonos (III skyrius, penktasis skirsnis)	0.0114	0.0114
458.	7914/0005:0165	7914-0005-0165	Elektrėnų sav. Dumbliko k.	2003-02-20	Miškų ūkio	-	Preliminarūs matavimai	Magistralinių dujotiekių ir naftotiekių (produktotiekių) apsaugos zonos (III skyrius, penktasis skirsnis)	0.2869	Magistralinių dujotiekių ir naftotiekių (produktotiekių) apsaugos zonos (III skyrius, penktasis skirsnis)	0.2868	0.2869
459.	7914/0005:0170	7914-0005-0170	Elektrėnų sav. Dumbliko k.	2003-02-21	Miškų ūkio	-	Preliminarūs matavimai	Magistralinių dujotiekių ir naftotiekių (produktotiekių) apsaugos zonos (III skyrius, penktasis skirsnis)	0.0678	Magistralinių dujotiekių ir naftotiekių (produktotiekių) apsaugos zonos (III skyrius, penktasis skirsnis)	0.0678	0.0678
460.	7914/0005:0171	7914-0005-0171	Elektrėnų sav. Dumbliko k.	2003-02-21	Miškų ūkio	-	Preliminarūs matavimai	Magistralinių dujotiekių ir naftotiekių (produktotiekių) apsaugos zonos (III skyrius, penktasis skirsnis)	0.1168	Magistralinių dujotiekių ir naftotiekių (produktotiekių) apsaugos zonos (III skyrius, penktasis skirsnis)	0.1167	0.1678

¹ Teritorijos, kuriose taikomos SŽNS, neįregistruotos Nekilnojamojo turto registre

² Bendrame plote neįskaičiuojamos SŽNS teritorijos (jų plotai), kurios įregistruotos kitais pagrindais

Eil. Nr.	Žemės sklypo kadastrinis numeris	Žemės sklypo unikalus numeris	Žemės sklypo adresas	Žemės sklypo suformavimo metai	Žemės sklypo paskirtis	Žemės sklypo naudojimo būdas	Žemės sklypo matavimų tipas	Esamos apsaugos zonos pavadinimas	Esamos apsaugos zonos plotas, ha ¹	Planu nustatomos apsaugos zonos pavadinimas	Planu Nustatomos apsaugos zonos plotas, ha	Įregistruotų ir Planu nustatomų apsaugos zonų bendras plotas, ha ²
461.	7914/0007:0169	7914-0007-0169	Elektrėnų sav. Pilypiškių k. Šermukšnių g. 2	1997-03-24	Žemės ūkio	Sodininkų bendrijų bendrojo naudojimo žemės sklypai	Kadastriniai matavimai	Magistralinių dujotiekių ir naftotiekių (produktotiekių) apsaugos zonos (III skyrius, penktasis skirsnis)	0.0072	Magistralinių dujotiekių ir naftotiekių (produktotiekių) apsaugos zonos (III skyrius, penktasis skirsnis)	0.0070	0.0070
462.	7930/0004:0004	7930-0004-0004	Elektrėnų sav. Elektrėnų m. Elektrinės g. 14	2002-02-22	Kita (Žemės)	-	Kadastriniai matavimai	Magistralinių dujotiekių ir naftotiekių (produktotiekių) apsaugos zonos (III skyrius, penktasis skirsnis)	-	Magistralinių dujotiekių ir naftotiekių (produktotiekių) apsaugos zonos (III skyrius, penktasis skirsnis)	0.4164	0.4164
								Elektros tinklų apsaugos zonos (III skyrius, ketvirtasis skirsnis)	-	Elektros tinklų apsaugos zonos (III skyrius, ketvirtasis skirsnis)	0.0171	0.0171
463.	7942/0001:0018	7942-0001-0018	Elektrėnų sav. Aleksandriškių k.	1995-05-16	Žemės ūkio	Kiti žemės ūkio paskirties žemės sklypai	Kadastriniai matavimai	Magistralinių dujotiekių ir naftotiekių (produktotiekių) apsaugos zonos (III skyrius, penktasis skirsnis)	1.2500	Magistralinių dujotiekių ir naftotiekių (produktotiekių) apsaugos zonos (III skyrius, penktasis skirsnis)	1.5101	1.5101
								Elektros tinklų apsaugos zonos (III skyrius, ketvirtasis skirsnis)	0.0400	Elektros tinklų apsaugos zonos (III skyrius, ketvirtasis skirsnis)	0.0003	0.0403
464.	7942/0001:0020	7942-0001-0020	Elektrėnų sav. Aleksandriškių k.	1995-03-20	Žemės ūkio	-	Preliminarūs matavimai	Magistralinių dujotiekių ir naftotiekių (produktotiekių) apsaugos zonos (III skyrius, penktasis skirsnis)	1.6269	Magistralinių dujotiekių ir naftotiekių (produktotiekių) apsaugos zonos (III skyrius, penktasis skirsnis)	1.6279	1.6279
465.	7942/0001:0022	7942-0001-0022	Elektrėnų sav. Aleksandriškių k.	1994-10-03	Žemės ūkio	Kiti žemės ūkio paskirties žemės sklypai	Kadastriniai matavimai	Magistralinių dujotiekių ir naftotiekių (produktotiekių) apsaugos zonos (III skyrius, penktasis skirsnis)	1.3200	Magistralinių dujotiekių ir naftotiekių (produktotiekių) apsaugos zonos (III skyrius, penktasis skirsnis)	0.8931	0.8931
466.	7942/0001:0028	7942-0001-0028	Elektrėnų sav. Aleksandriškių k.	1995-05-16	Žemės ūkio	Kiti žemės ūkio paskirties žemės sklypai	Kadastriniai matavimai	Magistralinių dujotiekių ir naftotiekių (produktotiekių) apsaugos zonos (III skyrius, penktasis skirsnis)	0.3952	Magistralinių dujotiekių ir naftotiekių (produktotiekių) apsaugos zonos (III skyrius, penktasis skirsnis)	0.4476	0.4476
467.	7942/0001:0068	7942-0001-0068	Elektrėnų sav. Aleksandriškių k.	1998-12-04	Miškų ūkio	-	Preliminarūs matavimai	Magistralinių dujotiekių ir naftotiekių (produktotiekių) apsaugos zonos (III skyrius, penktasis skirsnis)	0.3772	Magistralinių dujotiekių ir naftotiekių (produktotiekių) apsaugos zonos (III skyrius, penktasis skirsnis)	0.3414	0.3414
468.	7942/0001:0072	7942-0001-0072	Elektrėnų sav. Aleksandriškių k.	1999-03-03	Miškų ūkio	-	Preliminarūs matavimai	Magistralinių dujotiekių ir naftotiekių (produktotiekių) apsaugos zonos (III skyrius, penktasis skirsnis)	0.2736	Magistralinių dujotiekių ir naftotiekių (produktotiekių) apsaugos zonos (III skyrius, penktasis skirsnis)	0.3040	0.3040
469.	7942/0001:0074	7942-0001-0074	Elektrėnų sav. Aleksandriškių k.	1999-03-22	Miškų ūkio	-	Preliminarūs matavimai	Magistralinių dujotiekių ir naftotiekių (produktotiekių) apsaugos zonos (III skyrius, penktasis skirsnis)	0.1866	Magistralinių dujotiekių ir naftotiekių (produktotiekių) apsaugos zonos (III skyrius, penktasis skirsnis)	0.2042	0.2042
470.	7942/0001:0081	7942-0001-0081	Elektrėnų sav. Aleksandriškių k.	1999-03-30	Miškų ūkio	-	Preliminarūs matavimai	Magistralinių dujotiekių ir naftotiekių (produktotiekių) apsaugos zonos (III skyrius, penktasis skirsnis)	0.1381	Magistralinių dujotiekių ir naftotiekių (produktotiekių) apsaugos zonos (III skyrius, penktasis skirsnis)	0.1516	0.1516
471.	7942/0001:0083	7942-0001-0083	Elektrėnų sav. Mitkiškių k. Paparčių g. 2	1999-03-31	Žemės ūkio	-	Kadastriniai matavimai	Magistralinių dujotiekių ir naftotiekių (produktotiekių) apsaugos zonos (III skyrius, penktasis skirsnis)	0.0327	Magistralinių dujotiekių ir naftotiekių (produktotiekių) apsaugos zonos (III skyrius, penktasis skirsnis)	0.0320	0.0320
472.	7942/0001:0084	7942-0001-0084	Elektrėnų sav. Mitkiškių k.	1999-03-31	Žemės ūkio	-	Kadastriniai matavimai	Magistralinių dujotiekių ir naftotiekių (produktotiekių)	0.9155	Magistralinių dujotiekių ir naftotiekių (produktotiekių)	0.9153	0.9153

¹ Teritorijos, kuriose taikomos SŽNS, neįregistruotos Nekilnojamojo turto registre

² Bendrame plote neįskaičiuojamos SŽNS teritorijos (jų plotai), kurios įregistruotos kitais pagrindais

Eil. Nr.	Žemės sklypo kadastrinis numeris	Žemės sklypo unikalus numeris	Žemės sklypo adresas	Žemės sklypo suformavimo metai	Žemės sklypo paskirtis	Žemės sklypo naudojimo būdas	Žemės sklypo matavimų tipas	Esamos apsaugos zonos pavadinimas	Esamos apsaugos zonos plotas, ha ¹	Planu nustatomos apsaugos zonos pavadinimas	Planu Nustatomos apsaugos zonos plotas, ha	Įregistruotų ir Planu nustatomų apsaugos zonų bendras plotas, ha ²
								apsaugos zonos (III skyrius, penktasis skirsnis)		apsaugos zonos (III skyrius, penktasis skirsnis)		
473.	7942/0001:0098	7942-0001-0098	Elektrėnų sav. Aleksandriškių k.	2000-01-04	Miškų ūkio	-	Kadastriniai matavimai	Magistralinių dujotiekių ir naftotiekių (produktotiekių) apsaugos zonos (III skyrius, penktasis skirsnis)	0.7563	Magistralinių dujotiekių ir naftotiekių (produktotiekių) apsaugos zonos (III skyrius, penktasis skirsnis)	0.6885	0.6885
474.	7942/0001:0126	7942-0001-0126	Elektrėnų sav. Aleksandriškių k.	2001-02-20	Miškų ūkio	-	Preliminarūs matavimai	Magistralinių dujotiekių ir naftotiekių (produktotiekių) apsaugos zonos (III skyrius, penktasis skirsnis)	0.0344	Magistralinių dujotiekių ir naftotiekių (produktotiekių) apsaugos zonos (III skyrius, penktasis skirsnis)	0.0062	0.0062
475.	7942/0001:0258	7942-0001-0258	Elektrėnų sav. Aleksandriškių k.	2003-05-02	Miškų ūkio	-	Preliminarūs matavimai	Magistralinių dujotiekių ir naftotiekių (produktotiekių) apsaugos zonos (III skyrius, penktasis skirsnis)	0.1938	Magistralinių dujotiekių ir naftotiekių (produktotiekių) apsaugos zonos (III skyrius, penktasis skirsnis)	0.1822	0.1822
476.	7942/0001:0268	7942-0001-0268	Elektrėnų sav. Aleksandriškių k.	2003-06-05	Miškų ūkio	-	Kadastriniai matavimai	Magistralinių dujotiekių ir naftotiekių (produktotiekių) apsaugos zonos (III skyrius, penktasis skirsnis)	0.0113	Magistralinių dujotiekių ir naftotiekių (produktotiekių) apsaugos zonos (III skyrius, penktasis skirsnis)	0.0114	0.0114
477.	7942/0002:0005	7942-0002-0005	Elektrėnų sav. Pelkių k. 6	1995-03-16	Žemės ūkio	Kiti žemės ūkio paskirties žemės sklypai	Kadastriniai matavimai	Elektros tinklų apsaugos zonos (III skyrius, ketvirtasis skirsnis)	0.0246	Elektros tinklų apsaugos zonos (III skyrius, ketvirtasis skirsnis)	0.0249	0.0495
478.	7942/0002:0077	7942-0002-0077	Elektrėnų sav. Pelkių k. 7	1997-01-09	Žemės ūkio	-	Preliminarūs matavimai	Magistralinių dujotiekių ir naftotiekių (produktotiekių) apsaugos zonos (III skyrius, penktasis skirsnis)	1.5100	Magistralinių dujotiekių ir naftotiekių (produktotiekių) apsaugos zonos (III skyrius, penktasis skirsnis)	1.5470	1.5470
								Elektros tinklų apsaugos zonos (III skyrius, ketvirtasis skirsnis)	0.1069	Elektros tinklų apsaugos zonos (III skyrius, ketvirtasis skirsnis)	0.1076	0,2145
479.	7942/0003:0060	7942-0002-0090	Elektrėnų sav. Karsūniškių k.	2000-01-17	Miškų ūkio	-	Preliminarūs matavimai	Magistralinių dujotiekių ir naftotiekių (produktotiekių) apsaugos zonos (III skyrius, penktasis skirsnis)	0.0099	Magistralinių dujotiekių ir naftotiekių (produktotiekių) apsaugos zonos (III skyrius, penktasis skirsnis)	0.0109	0.0109
480.	7942/0002:0197	7942-0002-0197	Elektrėnų sav. Diržonių k.	2002-01-03	Žemės ūkio	-	Preliminarūs matavimai	Magistralinių dujotiekių ir naftotiekių (produktotiekių) apsaugos zonos (III skyrius, penktasis skirsnis)	2.1200	Magistralinių dujotiekių ir naftotiekių (produktotiekių) apsaugos zonos (III skyrius, penktasis skirsnis)	2.1234	2.1234
481.	7942/0002:0308	7942-0002-0308	Elektrėnų sav. Diržonių k.	2002-05-06	Žemės ūkio	-	Preliminarūs matavimai	Magistralinių dujotiekių ir naftotiekių (produktotiekių) apsaugos zonos (III skyrius, penktasis skirsnis)	1.2800	Magistralinių dujotiekių ir naftotiekių (produktotiekių) apsaugos zonos (III skyrius, penktasis skirsnis)	1.3024	1.3024
482.	7942/0003:0339	7942-0002-0338	Elektrėnų sav. Karsūniškių k.	2002-11-28	Miškų ūkio	Ūkinių miškų sklypai	Kadastriniai matavimai	Magistralinių dujotiekių ir naftotiekių (produktotiekių) apsaugos zonos (III skyrius, penktasis skirsnis)	0.8599	Magistralinių dujotiekių ir naftotiekių (produktotiekių) apsaugos zonos (III skyrius, penktasis skirsnis)	0.8597	0.8597
								Elektros tinklų apsaugos zonos (III skyrius, ketvirtasis skirsnis)	-	Elektros tinklų apsaugos zonos (III skyrius, ketvirtasis skirsnis)	0.0003	0.0003
483.	7942/0002:0395	7942-0002-0395	Elektrėnų sav. Diržonių k.	2003-05-14	Žemės ūkio	-	Preliminarūs matavimai	Magistralinių dujotiekių ir naftotiekių (produktotiekių) apsaugos zonos (III skyrius, penktasis skirsnis)	0.1300	Magistralinių dujotiekių ir naftotiekių (produktotiekių) apsaugos zonos (III skyrius, penktasis skirsnis)	0.1278	0.1278

¹ Teritorijos, kuriose taikomos SŽNS, neįregistruotos Nekilnojamojo turto registre

² Bendrame plote neįskaičiuojamos SŽNS teritorijos (jų plotai), kurios įregistruotos kitais pagrindais

Eil. Nr.	Žemės sklypo kadastrinis numeris	Žemės sklypo unikalus numeris	Žemės sklypo adresas	Žemės sklypo suformavimo metai	Žemės sklypo paskirtis	Žemės sklypo naudojimo būdas	Žemės sklypo matavimų tipas	Esamos apsaugos zonos pavadinimas	Esamos apsaugos zonos plotas, ha ¹	Planu nustatomos apsaugos zonos pavadinimas	Planu Nustatomos apsaugos zonos plotas, ha	Įregistruotų ir Planu nustatomų apsaugos zonų bendras plotas, ha ²
484.	7942/0003:0011	7942-0003-0011	Elektrėnų sav. Diržonių k. 1	1995-03-14	Žemės ūkio	-	Preliminarūs matavimai	Magistralinių dujotiekių ir naftotiekių (produktotiekių) apsaugos zonos (III skyrius, penktasis skirsnis)	0.2100	Magistralinių dujotiekių ir naftotiekių (produktotiekių) apsaugos zonos (III skyrius, penktasis skirsnis)	0.2122	0.2122
485.	7942/0003:0013	7942-0003-0013	Elektrėnų sav. Aliniškės k. 7	1994-08-25	Žemės ūkio	Kiti žemės ūkio paskirties žemės sklypai	Kadastriniai matavimai	Magistralinių dujotiekių ir naftotiekių (produktotiekių) apsaugos zonos (III skyrius, penktasis skirsnis)	2.1425	Magistralinių dujotiekių ir naftotiekių (produktotiekių) apsaugos zonos (III skyrius, penktasis skirsnis)	2.1423	2.1423
486.	7942/0003:0017	7942-0003-0017	Elektrėnų sav. Zelvės k.	1996-09-24	Miškų ūkio	Ūkinių miškų sklypai	Kadastriniai matavimai	Magistralinių dujotiekių ir naftotiekių (produktotiekių) apsaugos zonos (III skyrius, penktasis skirsnis)	0.8160	Magistralinių dujotiekių ir naftotiekių (produktotiekių) apsaugos zonos (III skyrius, penktasis skirsnis)	0.8158	0.8158
487.	7942/0003:0036	7942-0003-0036	Elektrėnų sav. Zelvės k.	1999-10-18	Miškų ūkio	-	Preliminarūs matavimai	Magistralinių dujotiekių ir naftotiekių (produktotiekių) apsaugos zonos (III skyrius, penktasis skirsnis)	0.0728	Magistralinių dujotiekių ir naftotiekių (produktotiekių) apsaugos zonos (III skyrius, penktasis skirsnis)	0.0799	0.0799
488.	7942/0003:0038	7942-0003-0038	Elektrėnų sav. Zelvės k.	1999-10-18	Miškų ūkio	-	Preliminarūs matavimai	Magistralinių dujotiekių ir naftotiekių (produktotiekių) apsaugos zonos (III skyrius, penktasis skirsnis)	0.1600	Magistralinių dujotiekių ir naftotiekių (produktotiekių) apsaugos zonos (III skyrius, penktasis skirsnis)	0.1789	0.1789
489.	7942/0003:0039	7942-0003-0039	Elektrėnų sav. Zelvės k.	1999-10-18	Miškų ūkio	-	Preliminarūs matavimai	Magistralinių dujotiekių ir naftotiekių (produktotiekių) apsaugos zonos (III skyrius, penktasis skirsnis)	0.0173	Magistralinių dujotiekių ir naftotiekių (produktotiekių) apsaugos zonos (III skyrius, penktasis skirsnis)	0.0168	0.0168
490.	7942/0003:0040	7942-0003-0040	Elektrėnų sav. Zelvės k.	1999-10-18	Miškų ūkio	-	Preliminarūs matavimai	Magistralinių dujotiekių ir naftotiekių (produktotiekių) apsaugos zonos (III skyrius, penktasis skirsnis)	0.4000	Magistralinių dujotiekių ir naftotiekių (produktotiekių) apsaugos zonos (III skyrius, penktasis skirsnis)	0.4188	0.4188
491.	7942/0003:0045	7942-0003-0045	Elektrėnų sav. Karsūniškių k.	1999-10-19	Miškų ūkio	-	Preliminarūs matavimai	Magistralinių dujotiekių ir naftotiekių (produktotiekių) apsaugos zonos (III skyrius, penktasis skirsnis)	0.0857	Magistralinių dujotiekių ir naftotiekių (produktotiekių) apsaugos zonos (III skyrius, penktasis skirsnis)	0.0881	0.0881
492.	7942/0003:0051	7942-0003-0051	Elektrėnų sav. Karsūniškių k.	1999-11-25	Miškų ūkio	-	Preliminarūs matavimai	Magistralinių dujotiekių ir naftotiekių (produktotiekių) apsaugos zonos (III skyrius, penktasis skirsnis)	0.2141	Magistralinių dujotiekių ir naftotiekių (produktotiekių) apsaugos zonos (III skyrius, penktasis skirsnis)	0.2183	0.2183
493.	7942/0003:0087	7942-0003-0087	Elektrėnų sav. Diržonių k.	1998-03-18	Žemės ūkio	-	Preliminarūs matavimai	Magistralinių dujotiekių ir naftotiekių (produktotiekių) apsaugos zonos (III skyrius, penktasis skirsnis)	0.4200	Magistralinių dujotiekių ir naftotiekių (produktotiekių) apsaugos zonos (III skyrius, penktasis skirsnis)	0.5271	0.5271
494.	7942/0003:0097	7942-0003-0097	Elektrėnų sav. Karsūniškių k.	1999-04-14	Miškų ūkio	-	Kadastriniai matavimai	Magistralinių dujotiekių ir naftotiekių (produktotiekių) apsaugos zonos (III skyrius, penktasis skirsnis)	0.2011	Magistralinių dujotiekių ir naftotiekių (produktotiekių) apsaugos zonos (III skyrius, penktasis skirsnis)	0.2077	0.2077
495.	7942/0003:0104	7942-0003-0104	Elektrėnų sav. Zelvės k.	2000-10-16	Miškų ūkio	-	Preliminarūs matavimai	Magistralinių dujotiekių ir naftotiekių (produktotiekių) apsaugos zonos (III skyrius, penktasis skirsnis)	0.3000	Magistralinių dujotiekių ir naftotiekių (produktotiekių) apsaugos zonos (III skyrius, penktasis skirsnis)	0.2984	0.2984
496.	7942/0003:0106	7942-0003-0106	Elektrėnų sav. Jonos k.	2001-04-25	Miškų ūkio	-	Kadastriniai matavimai	Magistralinių dujotiekių ir naftotiekių (produktotiekių)	0.2311	Magistralinių dujotiekių ir naftotiekių (produktotiekių)	0.2281	0.2281

¹ Teritorijos, kuriose taikomos SŽNS, neįregistruotos Nekilnojamojo turto registre

² Bendrame plote neįskaičiuojamos SŽNS teritorijos (jų plotai), kurios įregistruotos kitais pagrindais

Eil. Nr.	Žemės sklypo kadastrinis numeris	Žemės sklypo unikalus numeris	Žemės sklypo adresas	Žemės sklypo suformavimo metai	Žemės sklypo paskirtis	Žemės sklypo naudojimo būdas	Žemės sklypo matavimų tipas	Esamos apsaugos zonos pavadinimas	Esamos apsaugos zonos plotas, ha ¹	Planu nustatomos apsaugos zonos pavadinimas	Planu Nustatomos apsaugos zonos plotas, ha	Įregistruotų ir Planu nustatomų apsaugos zonų bendras plotas, ha ²
								apsaugos zonos (III skyrius, penktasis skirsnis)		apsaugos zonos (III skyrius, penktasis skirsnis)		
497.	7942/0003:0198	7942-0003-0198	Elektrėnų sav. Zelvės k.	2002-02-11	Miškų ūkio	-	Preliminarūs matavimai	Magistralinių dujotiekių ir naftotiekių (produktotiekių) apsaugos zonos (III skyrius, penktasis skirsnis)	0.7500	Magistralinių dujotiekių ir naftotiekių (produktotiekių) apsaugos zonos (III skyrius, penktasis skirsnis)	0.7493	0.7493
498.	7942/0003:0199	7942-0003-0199	Elektrėnų sav. Zelvės k.	2002-02-20	Miškų ūkio	-	Preliminarūs matavimai	Magistralinių dujotiekių ir naftotiekių (produktotiekių) apsaugos zonos (III skyrius, penktasis skirsnis)	0.2600	Magistralinių dujotiekių ir naftotiekių (produktotiekių) apsaugos zonos (III skyrius, penktasis skirsnis)	0.2553	0.2553
								Elektros tinklų apsaugos zonos (III skyrius, ketvirtasis skirsnis)	-	Elektros tinklų apsaugos zonos (III skyrius, ketvirtasis skirsnis)	0.0003	0.0003
499.	7942/0003:0207	7942-0003-0207	Elektrėnų sav. Zelvės k.	2002-05-06	Miškų ūkio	-	Preliminarūs matavimai	Magistralinių dujotiekių ir naftotiekių (produktotiekių) apsaugos zonos (III skyrius, penktasis skirsnis)	0.0827	Magistralinių dujotiekių ir naftotiekių (produktotiekių) apsaugos zonos (III skyrius, penktasis skirsnis)	0.0845	0.0845
500.	7942/0003:0305	7942-0003-0305	Elektrėnų sav. Lapaikos k.	2002-07-15	Miškų ūkio	-	Preliminarūs matavimai	Magistralinių dujotiekių ir naftotiekių (produktotiekių) apsaugos zonos (III skyrius, penktasis skirsnis)	0.0700	Magistralinių dujotiekių ir naftotiekių (produktotiekių) apsaugos zonos (III skyrius, penktasis skirsnis)	0.0695	0.0695
501.	7942/0003:0309	7942-0003-0309	Elektrėnų sav. Zelvės k.	2002-06-19	Miškų ūkio	Ūkinių miškų sklypai	Kadastriniai matavimai	Magistralinių dujotiekių ir naftotiekių (produktotiekių) apsaugos zonos (III skyrius, penktasis skirsnis)	0.1214	Magistralinių dujotiekių ir naftotiekių (produktotiekių) apsaugos zonos (III skyrius, penktasis skirsnis)	0.1228	0.1228
502.	7942/0003:0333	7942-0003-0333	Elektrėnų sav. Zelvės k.	2002-11-18	Miškų ūkio	-	Preliminarūs matavimai	Magistralinių dujotiekių ir naftotiekių (produktotiekių) apsaugos zonos (III skyrius, penktasis skirsnis)	0.0600	Magistralinių dujotiekių ir naftotiekių (produktotiekių) apsaugos zonos (III skyrius, penktasis skirsnis)	0.0585	0.0585
503.	7942/0003:0336	7942-0003-0336	Elektrėnų sav. Karsūniškių k.	2002-11-28	Miškų ūkio	-	Preliminarūs matavimai	Magistralinių dujotiekių ir naftotiekių (produktotiekių) apsaugos zonos (III skyrius, penktasis skirsnis)	0.8000	Magistralinių dujotiekių ir naftotiekių (produktotiekių) apsaugos zonos (III skyrius, penktasis skirsnis)	0.7981	0.7981
504.	7914/0001:0158	4400-0027-2848	Elektrėnų sav. Balceriškių k.	2003-06-19	Žemės ūkio	-	Preliminarūs matavimai	Magistralinių dujotiekių ir naftotiekių (produktotiekių) apsaugos zonos (III skyrius, penktasis skirsnis)	0.1831	Magistralinių dujotiekių ir naftotiekių (produktotiekių) apsaugos zonos (III skyrius, penktasis skirsnis)	0.1831	0.1831
Bendras žemės sklypų, kuriems planu nustatomos MD ir naftotiekių (produktotiekių) apsaugos zonos (III skyrius, penktasis skirsnis) (kodas 107) plotas, ha											260,5994	-
Bendras žemės sklypų, kuriems planu nustatomos elektros tinklų apsaugos zonos (III skyrius, ketvirtasis skirsnis) (kodas 106) plotas, ha											1,0544	-

¹ Teritorijos, kuriose taikomos SŽNS, neįregistruotos Nekilnojamojo turto registre

² Bendrame plote neįskaičiuojamos SŽNS teritorijos (jų plotai), kurios įregistruotos kitais pagrindais

2 lentelė. Laisvos valstybinės žemės teritorijos, kuriose nustatomos MD, elektros tinklų apsaugos zonos

Nesuformuoto žemės sklypo Eil. Nr.	Kadastro vietovė	Planuojamos apsaugos zonos pavadinimas	Planuojamos apsaugos zonos plotas, ha	Nesuformuoto žemės sklypo centro koordinatė		Nesuformuoto sklypo naudotojo vardas, pavardė/įmonės pavadinimas
				X	Y	
1VŽ	Gilučiai	Magistralinių dujotiekių ir naftotiekių (produktotiekių) apsaugos zonos (III skyrius, penktasis skirsnis)	7,6105	6074415.46	537138.21	Nacionalinė žemės tarnyba prie aplinkos ministerijos
		Elektros tinklų apsaugos zonos (III skyrius, ketvirtasis skirsnis)	0,0145			
2VŽ	Gilučiai	Magistralinių dujotiekių ir naftotiekių (produktotiekių) apsaugos zonos (III skyrius, penktasis skirsnis)	2,1552	6073624.68	539383.880	Nacionalinė žemės tarnyba prie aplinkos ministerijos
		Elektros tinklų apsaugos zonos (III skyrius, ketvirtasis skirsnis)	0,0126			
3VŽ	Gilučiai	Magistralinių dujotiekių ir naftotiekių (produktotiekių) apsaugos zonos (III skyrius, penktasis skirsnis)	0,0711	6073328.80	541210.11	Nacionalinė žemės tarnyba prie aplinkos ministerijos
		Elektros tinklų apsaugos zonos (III skyrius, ketvirtasis skirsnis)	0,0430			
4VŽ	N. Kietaviškės	Magistralinių dujotiekių ir naftotiekių (produktotiekių) apsaugos zonos (III skyrius, penktasis skirsnis)	0,504	6072861.81	538121.01	Nacionalinė žemės tarnyba prie aplinkos ministerijos
5VŽ	N. Kietaviškės	Magistralinių dujotiekių ir naftotiekių (produktotiekių) apsaugos zonos (III skyrius, penktasis skirsnis)	0,3004	6073189.59	540617.75	Nacionalinė žemės tarnyba prie aplinkos ministerijos
6VŽ	Elektrėnai m.	Magistralinių dujotiekių ir naftotiekių (produktotiekių) apsaugos zonos (III skyrius, penktasis skirsnis)	0,2508	6071480,75	541728,29	Elektrėnų savivaldybė
7VŽ	Elektrėnai m.	Magistralinių dujotiekių ir naftotiekių (produktotiekių) apsaugos zonos (III skyrius, penktasis skirsnis)	3,1537	6072552.78	541510.88	Elektrėnų savivaldybė
		Elektros tinklų apsaugos zonos (III skyrius, ketvirtasis skirsnis)	0,0003			
8VŽ	Ausieniškės	Magistralinių dujotiekių ir naftotiekių (produktotiekių) apsaugos zonos (III skyrius, penktasis skirsnis)	1,4798	6073260.92	542006.81	Nacionalinė žemės tarnyba prie aplinkos ministerijos

Nesuformuoto Žemės sklypo Eil. Nr.	Kadastro vietovė	Planuojamos apsaugos zonos pavadinimas	Planuojamos apsaugos zonos plotas, ha	Nesuformuoto žemės sklypo centro koordinatė		Nesuformuoto sklypo naudotojo vardas, pavardė/įmonės pavadinimas
				X	Y	
		Elektros tinklų apsaugos zonos (III skyrius, ketvirtasis skirsnis)	0,0598			
9VŽ	Ausieniškės	Magistralinių dujotiekių ir naftotiekių (produktotiekių) apsaugos zonos (III skyrius, penktasis skirsnis)	0,2394	6073350.50	542328.12	Nacionalinė žemės tarnyba prie aplinkos ministerijos
10VŽ	Ausieniškės	Magistralinių dujotiekių ir naftotiekių (produktotiekių) apsaugos zonos (III skyrius, penktasis skirsnis)	0,1668	6073373.54	542682.26	Nacionalinė žemės tarnyba prie aplinkos ministerijos
11VŽ	Ausieniškės	Magistralinių dujotiekių ir naftotiekių (produktotiekių) apsaugos zonos (III skyrius, penktasis skirsnis)	5,9231	6073652.75	545036.771	Nacionalinė žemės tarnyba prie aplinkos ministerijos
		Elektros tinklų apsaugos zonos (III skyrius, ketvirtasis skirsnis)	0,0020			
12VŽ	Ausieniškės	Magistralinių dujotiekių ir naftotiekių (produktotiekių) apsaugos zonos (III skyrius, penktasis skirsnis)	2,9398	6073754.28	546010.81	Nacionalinė žemės tarnyba prie aplinkos ministerijos
		Elektros tinklų apsaugos zonos (III skyrius, ketvirtasis skirsnis)	0,0012			
13VŽ	Ausieniškės	Magistralinių dujotiekių ir naftotiekių (produktotiekių) apsaugos zonos (III skyrius, penktasis skirsnis)	0,6680	6073443.19	547225.55	Nacionalinė žemės tarnyba prie aplinkos ministerijos
14VŽ	Ausieniškės	Magistralinių dujotiekių ir naftotiekių (produktotiekių) apsaugos zonos (III skyrius, penktasis skirsnis)	1,2587	6073399.77	547744.06	Nacionalinė žemės tarnyba prie aplinkos ministerijos
15VŽ	Ausieniškės	Magistralinių dujotiekių ir naftotiekių (produktotiekių) apsaugos zonos (III skyrius, penktasis skirsnis)	0,2234	6073628.93	549626.913	Nacionalinė žemės tarnyba prie aplinkos ministerijos
16VŽ	Ausieniškės	Magistralinių dujotiekių ir naftotiekių (produktotiekių) apsaugos zonos (III skyrius, penktasis skirsnis)	0,0239	6073803.23	549669.21	Nacionalinė žemės tarnyba prie aplinkos ministerijos
		Elektros tinklų apsaugos zonos (III skyrius, ketvirtasis skirsnis)	0,0016			
17VŽ	Ausieniškės	Magistralinių dujotiekių ir naftotiekių (produktotiekių) apsaugos zonos (III skyrius, penktasis skirsnis)	0,0064	6073763.80	549725.69	Nacionalinė žemės tarnyba prie aplinkos ministerijos

Nesuformuoto Žemės sklypo Eil. Nr.	Kadastro vietovė	Planuojamos apsaugos zonos pavadinimas	Planuojamos apsaugos zonos plotas, ha	Nesuformuoto žemės sklypo centro koordinatė		Nesuformuoto sklypo naudotojo vardas, pavardė/įmonės pavadinimas
				X	Y	
18VŽ	Ausieniškės	Magistralinių dujotiekių ir naftotiekių (produktotiekių) apsaugos zonos (III skyrius, penktasis skirsnis)	0,5679	6073846.32	549885.35	Nacionalinė žemės tarnyba prie aplinkos ministerijos
19VŽ	Ausieniškės	Magistralinių dujotiekių ir naftotiekių (produktotiekių) apsaugos zonos (III skyrius, penktasis skirsnis)	0,1238	6073873.15	549969.05	Nacionalinė žemės tarnyba prie aplinkos ministerijos
20VŽ	Ausieniškės	Magistralinių dujotiekių ir naftotiekių (produktotiekių) apsaugos zonos (III skyrius, penktasis skirsnis)	9,5429	6074182.36	550235.02	Nacionalinė žemės tarnyba prie aplinkos ministerijos
		Elektros tinklų apsaugos zonos (III skyrius, ketvirtasis skirsnis)	0,01778			
21VŽ	Ausieniškės	Magistralinių dujotiekių ir naftotiekių (produktotiekių) apsaugos zonos (III skyrius, penktasis skirsnis)	1,8990	6074122.04	551947.82	Nacionalinė žemės tarnyba prie aplinkos ministerijos
		Elektros tinklų apsaugos zonos (III skyrius, ketvirtasis skirsnis)	0,0009			
22VŽ	Ausieniškės/ Kazokiškės	Magistralinių dujotiekių ir naftotiekių (produktotiekių) apsaugos zonos (III skyrius, penktasis skirsnis)	3,3594	6073823.26	552649.19	Nacionalinė žemės tarnyba prie aplinkos ministerijos
		Elektros tinklų apsaugos zonos (III skyrius, ketvirtasis skirsnis)	0,0192			
23VŽ	Balceriškės	Magistralinių dujotiekių ir naftotiekių (produktotiekių) apsaugos zonos (III skyrius, penktasis skirsnis)	5,2507	6071944.11	554503.323	Nacionalinė žemės tarnyba prie aplinkos ministerijos
		Elektros tinklų apsaugos zonos (III skyrius, ketvirtasis skirsnis)	0,0073			
24VŽ	Balceriškės	Magistralinių dujotiekių ir naftotiekių (produktotiekių) apsaugos zonos (III skyrius, penktasis skirsnis)	0,1411	6070907.76	555356.65	Nacionalinė žemės tarnyba prie aplinkos ministerijos
25VŽ	Balceriškės	Magistralinių dujotiekių ir naftotiekių (produktotiekių) apsaugos zonos (III skyrius, penktasis skirsnis)	4,3892	6069648.67	556119.86	Nacionalinė žemės tarnyba prie aplinkos ministerijos
		Elektros tinklų apsaugos zonos (III skyrius, ketvirtasis skirsnis)	0,0022			

Nesuformuoto Žemės sklypo Eil. Nr.	Kadastro vietovė	Planuojamos apsaugos zonos pavadinimas	Planuojamos apsaugos zonos plotas, ha	Nesuformuoto žemės sklypo centro koordinatė		Nesuformuoto sklypo naudotojo vardas, pavardė/įmonės pavadinimas
				X	Y	
26VŽ	Balceriškės	Magistralinių dujotiekių ir naftotiekių (produktotiekių) apsaugos zonos (III skyrius, penktasis skirsnis)	0,0174	6069464.42	556651.55	Nacionalinė žemės tarnyba prie aplinkos ministerijos
27VŽ	Balceriškės	Magistralinių dujotiekių ir naftotiekių (produktotiekių) apsaugos zonos (III skyrius, penktasis skirsnis)	0,0465	6069267.52	556651.91	Nacionalinė žemės tarnyba prie aplinkos ministerijos
		Elektros tinklų apsaugos zonos (III skyrius, ketvirtasis skirsnis)	0,0003			
28VŽ	Balceriškės	Magistralinių dujotiekių ir naftotiekių (produktotiekių) apsaugos zonos (III skyrius, penktasis skirsnis)	0,2759	6068742.38	557247.68	Nacionalinė žemės tarnyba prie aplinkos ministerijos
29VŽ	Balceriškės	Magistralinių dujotiekių ir naftotiekių (produktotiekių) apsaugos zonos (III skyrius, penktasis skirsnis)	0,1389	6067938.86	558100.53	Nacionalinė žemės tarnyba prie aplinkos ministerijos
30VŽ	Balceriškės	Magistralinių dujotiekių ir naftotiekių (produktotiekių) apsaugos zonos (III skyrius, penktasis skirsnis)	0,0605	6067496.76	558522.45	Nacionalinė žemės tarnyba prie aplinkos ministerijos
31VŽ	Balceriškės	Magistralinių dujotiekių ir naftotiekių (produktotiekių) apsaugos zonos (III skyrius, penktasis skirsnis)	6,3012	6066562.67	559619.82	Nacionalinė žemės tarnyba prie aplinkos ministerijos
		Elektros tinklų apsaugos zonos (III skyrius, ketvirtasis skirsnis)	0,0446			
32VŽ	Ausieniškės	Magistralinių dujotiekių ir naftotiekių (produktotiekių) apsaugos zonos (III skyrius, penktasis skirsnis)	0,0759	6073753.60	546677.10	Nacionalinė žemės tarnyba prie aplinkos ministerijos
33VŽ	Ausieniškės	Magistralinių dujotiekių ir naftotiekių (produktotiekių) apsaugos zonos (III skyrius, penktasis skirsnis)	0,0507	6074963.67	547622.09	Nacionalinė žemės tarnyba prie aplinkos ministerijos
34VŽ	Ausieniškės	Magistralinių dujotiekių ir naftotiekių (produktotiekių) apsaugos zonos (III skyrius, penktasis skirsnis)	0,0233	6075024.83	547683.20	Nacionalinė žemės tarnyba prie aplinkos ministerijos
35VŽ	Ausieniškės	Magistralinių dujotiekių ir naftotiekių (produktotiekių) apsaugos zonos (III skyrius, penktasis skirsnis)	0,0209	6075532.51	548093.55	Nacionalinė žemės tarnyba prie aplinkos ministerijos

Nesuformuoto Žemės sklypo Eil. Nr.	Kadastro vietovė	Planuojamos apsaugos zonos pavadinimas	Planuojamos apsaugos zonos plotas, ha	Nesuformuoto žemės sklypo centro koordinatė		Nesuformuoto sklypo naudotojo vardas, pavardė/įmonės pavadinimas
				X	Y	
36VŽ	Ausieniškės	Magistralinių dujotiekių ir naftotiekių (produktotiekių) apsaugos zonos (III skyrius, penktasis skirsnis)	0,2306	6075767.18	548294.98	Nacionalinė žemės tarnyba prie aplinkos ministerijos
		Elektros tinklų apsaugos zonos (III skyrius, ketvirtasis skirsnis)	0,0003			
37VŽ	Ausieniškės	Magistralinių dujotiekių ir naftotiekių (produktotiekių) apsaugos zonos (III skyrius, penktasis skirsnis)	0,0432	6075783.75	548888.72	Nacionalinė žemės tarnyba prie aplinkos ministerijos
38VŽ	Ausieniškės	Magistralinių dujotiekių ir naftotiekių (produktotiekių) apsaugos zonos (III skyrius, penktasis skirsnis)	0,0643	6076143.18	549382.98	Nacionalinė žemės tarnyba prie aplinkos ministerijos
		Elektros tinklų apsaugos zonos (III skyrius, ketvirtasis skirsnis)	0,00003			
39VŽ	Ausieniškės	Magistralinių dujotiekių ir naftotiekių (produktotiekių) apsaugos zonos (III skyrius, penktasis skirsnis)	0,0345	6076186.71	549434.27	Nacionalinė žemės tarnyba prie aplinkos ministerijos
30VŽ	Ausieniškės	Magistralinių dujotiekių ir naftotiekių (produktotiekių) apsaugos zonos (III skyrius, penktasis skirsnis)	0,0230	6076291.06	549579.00	Nacionalinė žemės tarnyba prie aplinkos ministerijos
41VŽ	Ausieniškės	Magistralinių dujotiekių ir naftotiekių (produktotiekių) apsaugos zonos (III skyrius, penktasis skirsnis)	0,0487	6076553.96	549996.03	Nacionalinė žemės tarnyba prie aplinkos ministerijos
42VŽ	Ausieniškės	Magistralinių dujotiekių ir naftotiekių (produktotiekių) apsaugos zonos (III skyrius, penktasis skirsnis)	0,0638	6076860.36	550426.00	Nacionalinė žemės tarnyba prie aplinkos ministerijos
43VŽ	Kazokiškės	Magistralinių dujotiekių ir naftotiekių (produktotiekių) apsaugos zonos (III skyrius, penktasis skirsnis)	2,2049	6077217.64	551262.81	Nacionalinė žemės tarnyba prie aplinkos ministerijos
		Elektros tinklų apsaugos zonos (III skyrius, ketvirtasis skirsnis)	0,0033			
44VŽ	Kazokiškės	Magistralinių dujotiekių ir naftotiekių (produktotiekių) apsaugos zonos (III skyrius, penktasis skirsnis)	9,2655	6079623.25	552592.47	Nacionalinė žemės tarnyba prie aplinkos ministerijos
		Elektros tinklų apsaugos zonos (III skyrius, ketvirtasis skirsnis)	0,0024			

Nesuformuoto Žemės sklypo Eil. Nr.	Kadastro vietovė	Planuojamos apsaugos zonos pavadinimas	Planuojamos apsaugos zonos plotas, ha	Nesuformuoto žemės sklypo centro koordinatė		Nesuformuoto sklypo naudotojo vardas, pavardė/įmonės pavadinimas
				X	Y	
45VŽ	Kazokiškės	Magistralinių dujotiekių ir naftotiekių (produktotiekių) apsaugos zonos (III skyrius, penktasis skirsnis)	0,5440	6080750.34	553026.69	Nacionalinė žemės tarnyba prie aplinkos ministerijos
46VŽ	Kazokiškės	Magistralinių dujotiekių ir naftotiekių (produktotiekių) apsaugos zonos (III skyrius, penktasis skirsnis)	0,3511	6081156.04	553648.93	Nacionalinė žemės tarnyba prie aplinkos ministerijos
47VŽ	Kazokiškės	Magistralinių dujotiekių ir naftotiekių (produktotiekių) apsaugos zonos (III skyrius, penktasis skirsnis)	0,0145	6081296.86	553869.10	Nacionalinė žemės tarnyba prie aplinkos ministerijos
48VŽ	Kazokiškės	Magistralinių dujotiekių ir naftotiekių (produktotiekių) apsaugos zonos (III skyrius, penktasis skirsnis)	0,0107	6081275.54	553929.55	Nacionalinė žemės tarnyba prie aplinkos ministerijos
		Elektros tinklų apsaugos zonos (III skyrius, ketvirtasis skirsnis)	0,0018			
49VŽ	Kazokiškės	Magistralinių dujotiekių ir naftotiekių (produktotiekių) apsaugos zonos (III skyrius, penktasis skirsnis)	0,3665	6081288.23	554306.52	Nacionalinė žemės tarnyba prie aplinkos ministerijos
50VŽ	Kazokiškės	Magistralinių dujotiekių ir naftotiekių (produktotiekių) apsaugos zonos (III skyrius, penktasis skirsnis)	0,2973	6078595.06	553453.11	Nacionalinė žemės tarnyba prie aplinkos ministerijos
51VŽ	Kazokiškės	Magistralinių dujotiekių ir naftotiekių (produktotiekių) apsaugos zonos (III skyrius, penktasis skirsnis)	0,0543	6078912.85	554331.79	Nacionalinė žemės tarnyba prie aplinkos ministerijos
		Elektros tinklų apsaugos zonos (III skyrius, ketvirtasis skirsnis)	0,0003			
52VŽ	Kazokiškės	Magistralinių dujotiekių ir naftotiekių (produktotiekių) apsaugos zonos (III skyrius, penktasis skirsnis)	0,2659	6080086.22	555365.46	Nacionalinė žemės tarnyba prie aplinkos ministerijos
53VŽ	Ausieniškės	Magistralinių dujotiekių ir naftotiekių (produktotiekių) apsaugos zonos (III skyrius, penktasis skirsnis)	0,0015	6074264.23	552184.02	Nacionalinė žemės tarnyba prie aplinkos ministerijos
		Elektros tinklų apsaugos zonos (III skyrius, ketvirtasis skirsnis)	0,0015			

Nesuformuoto Žemės sklypo Eil. Nr.	Kadastro vietovė	Planuojamos apsaugos zonos pavadinimas	Planuojamos apsaugos zonos plotas, ha	Nesuformuoto žemės sklypo centro koordinatė		Nesuformuoto sklypo naudotojo vardas, pavardė/įmonės pavadinimas
				X	Y	
54VŽ	Ausieniškės	Magistralinių dujotiekių ir naftotiekių (produktotiekių) apsaugos zonos (III skyrius, penktasis skirsnis)	0,0474	6073355.62	542894.07	Nacionalinė žemės tarnyba prie aplinkos ministerijos
Bendras valstybinės žemės plotų, <u>kuriems žemės sklypai nesuformuoti ir kurie patenka į planu nustatomas MD ir naftotiekių (produktotiekių) apsaugos zonas</u> (III skyrius, penktasis skirsnis)						72,7031
Bendras valstybinės žemės plotų, <u>kuriems žemės sklypai nesuformuoti ir kurie patenka į planu nustatomas Elektros tinklų apsaugos zonas (III skyrius, ketvirtasis skirsnis)</u>						0,1817

Kodas	Reikšmė
106	Elektros linijų apsaugos zonos (III skyrius, ketvirtasis skirsnis)
107	Magistralinių dujotiekių ir naftotiekių (produktotiekių) apsaugos zonos (III skyrius, penktasis skirsnis)

3 lentelė. Žemės sklypų, kurie patenka į Plane nustatomas/tikslinamas magistralinių dujotiekių ir susijusios infrastruktūros apsaugos zonas, duomenys

Eil. Nr.	Žemės sklypo kadastrinis numeris	Žemės sklypo unikalus numeris	Žemės sklypo adresas
1	7910/0001:0269	4400-0627-8610	Elektrėnų sav. Abromiškių k.
2	7910/0002:1008	4400-2226-3088	Elektrėnų sav. Abromiškių k.
3	7910/0002:0978	4400-1980-4761	Elektrėnų sav. Abromiškių k.
4	7910/0002:0494	4400-5825-2523	Elektrėnų sav. Abromiškių k.
5	7910/0002:0103	4400-3005-5359	Elektrėnų sav. Abromiškių k.
6	7910/0001:0386	4400-3005-5370	Elektrėnų sav. Abromiškių k.
7	7910/0001:0386	4400-3005-5370	Elektrėnų sav. Abromiškių k.
8	7910/0001:0407	4400-3800-6741	Elektrėnų sav. Abromiškių k.
9	7910/0001:0407	4400-3800-6741	Elektrėnų sav. Abromiškių k.
10	7910/0002:0452	4400-1496-0595	Elektrėnų sav. Abromiškių k.
11	7910/0002:0955	4400-1808-2558	Elektrėnų sav. Abromiškių k.
12	7910/0001:0256	4400-0559-1357	Elektrėnų sav. Abromiškių k.
13	7910/0002:0447	4400-1471-8213	Elektrėnų sav. Abromiškių k.
14	7910/0002:0447	4400-1471-8213	Elektrėnų sav. Abromiškių k.
15	7910/0002:0453	4400-1496-1605	Elektrėnų sav. Abromiškių k.
16	7910/0002:0469	4400-1617-8395	Elektrėnų sav. Abromiškių k.
17	7910/0002:0030	7910-0002-0030	Elektrėnų sav. Abromiškių k. Gėlių g. 77A
18	7910/0002:0481	4400-5168-3808	Elektrėnų sav. Abromiškių k. Gėlių g. 81
19	7942/0003:0170	4400-4492-9011	Elektrėnų sav. Aleksandriškių k.
20	7942/0001:0409	4400-1293-5527	Elektrėnų sav. Aleksandriškių k.
21	7942/0001:0022	7942-0001-0022	Elektrėnų sav. Aleksandriškių k.
22	7942/0001:0072	7942-0001-0072	Elektrėnų sav. Aleksandriškių k.
23	7942/0001:0458	4400-1614-1292	Elektrėnų sav. Aleksandriškių k.
24	7942/0001:0338	4400-0641-2028	Elektrėnų sav. Aleksandriškių k.
25	7942/0003:0514	4400-1458-5016	Elektrėnų sav. Aleksandriškių k.
26	7942/0001:0353	4400-0718-3262	Elektrėnų sav. Aleksandriškių k.
27	7942/0001:0074	7942-0001-0074	Elektrėnų sav. Aleksandriškių k.
28	7942/0001:0126	7942-0001-0126	Elektrėnų sav. Aleksandriškių k.
29	7942/0001:0018	7942-0001-0018	Elektrėnų sav. Aleksandriškių k.
30	7942/0001:0258	7942-0001-0258	Elektrėnų sav. Aleksandriškių k.
31	7942/0002:0275	4400-4422-7449	Elektrėnų sav. Aleksandriškių k.
32	7942/0003:0211	4400-4492-7182	Elektrėnų sav. Aleksandriškių k.
33	7942/0001:0098	7942-0001-0098	Elektrėnų sav. Aleksandriškių k.
34	7942/0001:0142	4400-2998-5195	Elektrėnų sav. Aleksandriškių k.

Eil. Nr.	Žemės sklypo kadastrinis numeris	Žemės sklypo unikalus numeris	Žemės sklypo adresas
35	7942/0001:0068	7942-0001-0068	Elektrėnų sav. Aleksandriškių k.
36	7942/0001:0268	7942-0001-0268	Elektrėnų sav. Aleksandriškių k.
37	7942/0001:0339	4400-0652-6963	Elektrėnų sav. Aleksandriškių k.
38	7942/0001:0081	7942-0001-0081	Elektrėnų sav. Aleksandriškių k.
39	7942/0001:0028	7942-0001-0028	Elektrėnų sav. Aleksandriškių k.
40	7942/0001:0462	4400-1614-1727	Elektrėnų sav. Aleksandriškių k.
41	7942/0001:0020	7942-0001-0020	Elektrėnų sav. Aleksandriškių k.
42	7942/0001:0508	4400-2049-3138	Elektrėnų sav. Aleksandriškių k.
43	7942/0001:0374	4400-0819-4283	Elektrėnų sav. Aleksandriškių k.
44	7942/0001:0481	4400-1822-2327	Elektrėnų sav. Aleksandriškių k.
45	7942/0001:0394	4400-1046-8609	Elektrėnų sav. Aleksandriškių k.
46	7910/0004:0299	4400-3063-2269	Elektrėnų sav. Alesninkų k.
47	7910/0004:0296	4400-3012-8946	Elektrėnų sav. Alesninkų k.
48	7910/0004:1338	4400-2414-4696	Elektrėnų sav. Alesninkų k. Aplinkkelio g. 4
49	7910/0004:1375	4400-5947-9859	Elektrėnų sav. Alesninkų k. Aplinkkelio g. 6
50	7942/0003:0013	7942-0003-0013	Elektrėnų sav. Aliniškės k. 7
51	7910/0002:0098	4400-2910-2816	Elektrėnų sav. Ausieniškių k.
52	7910/0002:0113	4400-3342-2165	Elektrėnų sav. Ausieniškių k.
53	7910/0002:0115	4400-3999-5222	Elektrėnų sav. Ausieniškių k.
54	7910/0002:0968	4400-1845-0589	Elektrėnų sav. Ausieniškių k.
55	7910/0002:1017	4400-2286-9280	Elektrėnų sav. Ausieniškių k.
56	7910/0002:1015	4400-2286-8954	Elektrėnų sav. Ausieniškių k.
57	7910/0002:1016	4400-2286-9180	Elektrėnų sav. Ausieniškių k.
58	7914/0001:0293	4400-0639-9039	Elektrėnų sav. Balceriškių k.
59	7914/0001:0358	4400-0775-8965	Elektrėnų sav. Balceriškių k.
60	7914/0001:1291	4400-2296-1418	Elektrėnų sav. Balceriškių k.
61	7914/0001:0022	7914-0001-0022	Elektrėnų sav. Balceriškių k.
62	7914/0001:0391	4400-1058-3510	Elektrėnų sav. Balceriškių k.
63	7914/0001:0359	4400-0775-9019	Elektrėnų sav. Balceriškių k.
64	7914/0001:0243	4400-0483-8984	Elektrėnų sav. Balceriškių k.
65	7914/0001:0316	4400-0647-0377	Elektrėnų sav. Balceriškių k.
66	7914/0001:0263	4400-0525-8822	Elektrėnų sav. Balceriškių k.
67	7914/0001:1269	4400-2118-3182	Elektrėnų sav. Balceriškių k.
68	7914/0001:0376	4400-0877-3833	Elektrėnų sav. Balceriškių k.
69	7914/0001:0277	4400-0558-9728	Elektrėnų sav. Balceriškių k.
70	7914/0001:1032	4400-1862-2096	Elektrėnų sav. Balceriškių k.

Eil. Nr.	Žemės sklypo kadastrinis numeris	Žemės sklypo unikalus numeris	Žemės sklypo adresas
71	7914/0001:0386	4400-0961-6380	Elektrėnų sav. Balceriškių k.
72	7914/0001:0325	4400-0668-0842	Elektrėnų sav. Balceriškių k.
73	7914/0001:1019	4400-1839-7449	Elektrėnų sav. Balceriškių k.
74	7914/0001:1027	4400-1848-3966	Elektrėnų sav. Balceriškių k.
75	7914/0001:0199	4400-0408-2697	Elektrėnų sav. Balceriškių k.
76	7914/0001:0202	4400-0408-5723	Elektrėnų sav. Balceriškių k.
77	7914/0001:1026	4400-1848-3815	Elektrėnų sav. Balceriškių k.
78	7914/0001:0403	4400-1131-6164	Elektrėnų sav. Balceriškių k.
79	7914/0001:0432	4400-1218-1123	Elektrėnų sav. Balceriškių k.
80	7914/0001:0300	4400-0640-1623	Elektrėnų sav. Balceriškių k.
81	7914/0001:0471	4400-3969-3958	Elektrėnų sav. Balceriškių k. Plento g. 34
82	7914/0004:0555	4400-4147-6440	Elektrėnų sav. Barčių vs.
83	7910/0003:0013	7910-0003-0013	Elektrėnų sav. Beržonkos k.
84	7910/0003:0181	4400-4220-4375	Elektrėnų sav. Beržonkos k.
85	7910/0003:0198	4400-4332-8836	Elektrėnų sav. Beržonkos k.
86	7910/0003:0017	7910-0003-0017	Elektrėnų sav. Beržonkos k.
87	7910/0003:0081	7910-0003-0081	Elektrėnų sav. Beržonkos k.
88	7910/0003:0201	4400-5825-3364	Elektrėnų sav. Beržonkos k.
89	7910/0003:0078	7910-0003-0078	Elektrėnų sav. Beržonkos k.
90	7910/0003:0021	7910-0003-0021	Elektrėnų sav. Beržonkos k.
91	7910/0004:1346	4400-2908-3521	Elektrėnų sav. Beržonkos k.
92	7910/0003:0079	7910-0003-0079	Elektrėnų sav. Beržonkos k.
93	7910/0003:0053	4400-2821-3465	Elektrėnų sav. Beržonkos k.
94	7914/0004:0511	4400-2722-8710	Elektrėnų sav. Burbiškių k.
95	7914/0004:0517	4400-3115-7110	Elektrėnų sav. Burbiškių k.
96	7914/0004:0411	4400-1619-4877	Elektrėnų sav. Burbiškių k.
97	7914/0004:0512	4400-2722-8764	Elektrėnų sav. Burbiškių k.
98	7914/0004:0520	4400-3690-3628	Elektrėnų sav. Burbiškių k.
99	7914/0004:0515	4400-3114-7190	Elektrėnų sav. Burbiškių k.
100	7914/0004:0481	4400-2295-3540	Elektrėnų sav. Burbiškių k.
101	7914/0004:0556	4400-4149-5180	Elektrėnų sav. Burbiškių k.
102	7914/0004:0226	4400-0132-9768	Elektrėnų sav. Burbiškių k.
103	7914/0004:0323	4400-0667-0035	Elektrėnų sav. Burbiškių k.
104	7914/0004:0516	4400-3115-0640	Elektrėnų sav. Burbiškių k.
105	7914/0004:0521	4400-3690-3830	Elektrėnų sav. Burbiškių k.
106	7914/0004:0002	7914-0004-0002	Elektrėnų sav. Burbiškių k.

Eil. Nr.	Žemės sklypo kadastrinis numeris	Žemės sklypo unikalus numeris	Žemės sklypo adresas
107	7914/0004:0571	4400-4436-0570	Elektrėnų sav. Burbiškių k.
108	7914/0004:0477	4400-2258-8594	Elektrėnų sav. Burbiškių k.
109	7914/0004:0519	4400-3115-7243	Elektrėnų sav. Burbiškių k.
110	7914/0004:0513	4400-2722-9429	Elektrėnų sav. Burbiškių k. Miško g. 3
111	7914/0004:0087	7914-0004-0087	Elektrėnų sav. Burbiškių k. Širinės g. 5
112	7910/0004:1322	4400-2301-9985	Elektrėnų sav. Daučiuliškių k.
113	7910/0004:1324	4400-2309-1301	Elektrėnų sav. Daučiuliškių k.
114	7910/0004:1362	4400-4126-5389	Elektrėnų sav. Daučiuliškių k.
115	7910/0004:0006	7910-0004-0006	Elektrėnų sav. Daučiuliškių k.
116	7910/0004:0021	7910-0004-0021	Elektrėnų sav. Daučiuliškių k.
117	7910/0004:1361	4400-4126-7761	Elektrėnų sav. Daučiuliškių k.
118	7910/0004:0007	7910-0004-0007	Elektrėnų sav. Daučiuliškių k.
119	7910/0004:1343	4400-2866-8891	Elektrėnų sav. Daučiuliškių k.
120	7910/0004:0021	7910-0004-0021	Elektrėnų sav. Daučiuliškių k.
121	7910/0004:0007	7910-0004-0007	Elektrėnų sav. Daučiuliškių k.
122	7910/0004:0290	4400-2866-8770	Elektrėnų sav. Daučiuliškių k. Zelvės g. 27
123	7942/0003:0120	4400-4850-0330	Elektrėnų sav. Diržonių k.
124	7942/0002:0211	4400-2736-8145	Elektrėnų sav. Diržonių k.
125	7942/0002:0243	4400-3910-3307	Elektrėnų sav. Diržonių k.
126	7942/0002:0526	4400-0665-5618	Elektrėnų sav. Diržonių k.
127	7942/0003:0087	7942-0003-0087	Elektrėnų sav. Diržonių k.
128	7942/0002:0503	4400-3910-4315	Elektrėnų sav. Diržonių k.
129	7942/0002:0395	7942-0002-0395	Elektrėnų sav. Diržonių k.
130	7942/0002:0566	4400-0760-9528	Elektrėnų sav. Diržonių k.
131	7942/0003:0411	4400-0753-4716	Elektrėnų sav. Diržonių k.
132	7942/0002:0308	7942-0002-0308	Elektrėnų sav. Diržonių k.
133	7942/0003:0388	4400-0639-7766	Elektrėnų sav. Diržonių k.
134	7942/0003:0413	4400-0763-7569	Elektrėnų sav. Diržonių k.
135	7942/0002:0197	7942-0002-0197	Elektrėnų sav. Diržonių k.
136	7942/0003:0395	4400-0664-8968	Elektrėnų sav. Diržonių k.
137	7942/0003:0011	7942-0003-0011	Elektrėnų sav. Diržonių k. 1
138	7914/0005:0299	4400-2652-2194	Elektrėnų sav. Dumbliko k.
139	7914/0005:0501	4400-2652-2272	Elektrėnų sav. Dumbliko k.
140	7914/0005:0171	7914-0005-0171	Elektrėnų sav. Dumbliko k.
141	7914/0005:0165	7914-0005-0165	Elektrėnų sav. Dumbliko k.
142	7914/0005:0468	4400-1841-3520	Elektrėnų sav. Dumbliko k.

Eil. Nr.	Žemės sklypo kadastrinis numeris	Žemės sklypo unikalus numeris	Žemės sklypo adresas
143	7930/0004:0029	4400-2864-6271	Elektrėnų sav. Elektrėnų m.
144	7930/0004:0027	4400-2637-6396	Elektrėnų sav. Elektrėnų m.
145	7930/0004:0004	7930-0004-0004	Elektrėnų sav. Elektrėnų m. Elektrinės g. 14
146	7930/0004:0015	4400-2235-0021	Elektrėnų sav. Elektrėnų m. Elektrinės g. 14A
147	7930/0004:0023	4400-2635-8276	Elektrėnų sav. Elektrėnų m. Elektrinės g. 4D
148	7930/0004:0022	4400-2635-8221	Elektrėnų sav. Elektrėnų m. Elektrinės g. 4E
149	7910/0001:0894	4400-1967-2161	Elektrėnų sav. Gervaraisčio k.
150	4910/7001:0002	4400-2911-8607	Elektrėnų sav. Gilučių k.
151	7942/0003:0106	7942-0003-0106	Elektrėnų sav. Jonos k.
152	7910/0001:0044	7910-0001-0044	Elektrėnų sav. Kakliniškių k.
153	7910/0001:0430	4400-1563-8281	Elektrėnų sav. Kakliniškių k.
154	7910/0001:0949	4400-5606-3380	Elektrėnų sav. Kakliniškių k.
155	7910/0001:0429	4400-1563-8105	Elektrėnų sav. Kakliniškių k.
156	7910/0001:0927	4400-2261-9485	Elektrėnų sav. Kakliniškių k.
157	7910/0001:0020	7910-0001-0020	Elektrėnų sav. Kakliniškių k.
158	7910/0001:0903	4400-2016-3326	Elektrėnų sav. Kakliniškių k.
159	7910/0001:0031	7910-0001-0031	Elektrėnų sav. Kakliniškių k.
160	7910/0001:0874	4400-1655-2113	Elektrėnų sav. Kakliniškių k.
161	7910/0001:0023	7910-0001-0023	Elektrėnų sav. Kakliniškių k.
162	7910/0001:1014	4400-5606-3348	Elektrėnų sav. Kakliniškių k.
163	7910/0001:0935	4400-4340-8940	Elektrėnų sav. Kakliniškių k.
164	7910/0001:0431	4400-1563-8352	Elektrėnų sav. Kakliniškių k.
165	7910/0001:0471	4400-4340-6355	Elektrėnų sav. Kakliniškių k.
166	7910/0001:0428	4400-1563-7938	Elektrėnų sav. Kakliniškių k.
167	7910/0001:0939	4400-5231-5947	Elektrėnų sav. Kakliniškių k.
168	7910/0001:0432	4400-1563-8470	Elektrėnų sav. Kakliniškių k.
169	7910/0001:0147	7910-0001-0147	Elektrėnų sav. Kakliniškių k. Migūčionių g. 2A
170	7910/0001:0147	7910-0001-0147	Elektrėnų sav. Kakliniškių k. Migūčionių g. 2A
171	7910/0001:0483	4400-4340-6333	Elektrėnų sav. Kakliniškių k. Rugiagėlių g. 1
172	7910/0001:0148	7910-0001-0148	Elektrėnų sav. Kakliniškių k. Rugiagėlių g. 2
173	7910/0001:0873	4400-1655-1970	Elektrėnų sav. Kakliniškių k. Rugiagėlių g. 6
174	7910/0001:0876	4400-1667-3886	Elektrėnų sav. Kakliniškių k. Rugiagėlių g. 7
175	4910/0004:0186	4400-0070-6783	Elektrėnų sav. Kalninių Mijaugonių k.
176	4910/0006:0022	4910-0006-0022	Elektrėnų sav. Kalninių Mijaugonių k.
177	4910/0003:0351	4400-6067-6079	Elektrėnų sav. Kalninių Mijaugonių k.
178	4910/0003:0291	4400-0741-4128	Elektrėnų sav. Kalninių Mijaugonių k.

Eil. Nr.	Žemės sklypo kadastrinis numeris	Žemės sklypo unikalus numeris	Žemės sklypo adresas
179	4910/0003:0352	4400-6067-6035	Elektrėnų sav. Kalninių Mijaugonių k.
180	4910/0004:0333	4400-2779-5113	Elektrėnų sav. Kalninių Mijaugonių k.
181	4910/0003:0075	4400-6067-6113	Elektrėnų sav. Kalninių Mijaugonių k.
182	4910/0004:0012	4910-0004-0012	Elektrėnų sav. Kalninių Mijaugonių k.
183	4910/0006:0135	4400-0405-8859	Elektrėnų sav. Kalninių Mijaugonių k.
184	4910/0004:0128	4910-0004-0128	Elektrėnų sav. Kalninių Mijaugonių k.
185	4910/0003:0200	4400-0079-5512	Elektrėnų sav. Kalninių Mijaugonių k.
186	4910/0004:0021	4910-0004-0021	Elektrėnų sav. Kalninių Mijaugonių k.
187	4910/0003:0300	4400-0981-0886	Elektrėnų sav. Kalninių Mijaugonių k.
188	4910/0003:0308	4400-1020-6912	Elektrėnų sav. Kalninių Mijaugonių k.
189	4910/0004:0216	4400-0224-7056	Elektrėnų sav. Kalninių Mijaugonių k.
190	4910/0003:0034	4910-0003-0034	Elektrėnų sav. Kalninių Mijaugonių k.
191	4910/0003:0135	4910-0003-0135	Elektrėnų sav. Kalninių Mijaugonių k.
192	4910/0003:0215	4400-0152-1806	Elektrėnų sav. Kalninių Mijaugonių k.
193	4910/0003:0312	4400-1072-6764	Elektrėnų sav. Kalninių Mijaugonių k.
194	4910/0003:0326	4400-1825-7468	Elektrėnų sav. Kalninių Mijaugonių k.
195	4910/0003:0338	4400-2228-4837	Elektrėnų sav. Kalninių Mijaugonių k.
196	4910/0003:0256	4400-0275-2798	Elektrėnų sav. Kalninių Mijaugonių k.
197	4910/0003:0194	4400-0073-0367	Elektrėnų sav. Kalninių Mijaugonių k.
198	4910/0004:0044	4910-0004-0044	Elektrėnų sav. Kalninių Mijaugonių k.
199	4910/0006:0046	4400-3967-3402	Elektrėnų sav. Kalninių Mijaugonių k.
200	4910/0006:0039	4910-0006-0039	Elektrėnų sav. Kalninių Mijaugonių k.
201	4910/0003:0013	4910-0003-0013	Elektrėnų sav. Kalninių Mijaugonių k.
202	4910/0006:0038	4910-0006-0038	Elektrėnų sav. Kalninių Mijaugonių k.
203	4910/0006:0121	4910-0003-0117	Elektrėnų sav. Kalninių Mijaugonių k.
204	4910/0006:0045	4400-3966-9088	Elektrėnų sav. Kalninių Mijaugonių k.
205	4910/0003:0090	4400-6089-8557	Elektrėnų sav. Kalninių Mijaugonių k.
206	4910/0003:0082	4910-0003-0082	Elektrėnų sav. Kalninių Mijaugonių k. Piliakalnio g. 1
207	4910/0003:0018	4910-0003-0018	Elektrėnų sav. Kalninių Mijaugonių k. Piliakalnio g. 13
208	4910/0003:0024	4400-2531-2158	Elektrėnų sav. Kalninių Mijaugonių k. Piliakalnio g. 1C
209	4910/0003:0325	4400-1825-7268	Elektrėnų sav. Kalninių Mijaugonių k. Piliakalnio g. 4
210	7942/0003:0051	7942-0003-0051	Elektrėnų sav. Karsūniškių k.
211	7942/0003:0060	7942-0002-0090	Elektrėnų sav. Karsūniškių k.
212	7942/0003:0336	7942-0003-0336	Elektrėnų sav. Karsūniškių k.
213	7942/0003:0097	7942-0003-0097	Elektrėnų sav. Karsūniškių k.
214	7942/0003:0119	4400-4547-9732	Elektrėnų sav. Karsūniškių k.

Eil. Nr.	Žemės sklypo kadastrinis numeris	Žemės sklypo unikalus numeris	Žemės sklypo adresas
215	7942/0003:0339	7942-0002-0338	Elektrėnų sav. Karsūniškių k.
216	7942/0003:0045	7942-0003-0045	Elektrėnų sav. Karsūniškių k.
217	7942/0003:0745	4400-1600-7722	Elektrėnų sav. Karsūniškių k.
218	4936/0001:0108	4936-0001-0108	Elektrėnų sav. Kloninių Mijaugonių k.
219	4936/0001:0129	4936-0001-0129	Elektrėnų sav. Kloninių Mijaugonių k.
220	4936/0001:0212	4936-0001-0212	Elektrėnų sav. Kloninių Mijaugonių k.
221	4936/0001:0288	4400-0182-8293	Elektrėnų sav. Kloninių Mijaugonių k.
222	4936/0001:0313	4400-0332-1959	Elektrėnų sav. Kloninių Mijaugonių k.
223	4936/0001:0366	4400-0700-7130	Elektrėnų sav. Kloninių Mijaugonių k.
224	4936/0001:0186	4936-0001-0186	Elektrėnų sav. Kloninių Mijaugonių k.
225	4936/0001:0315	4400-0332-2012	Elektrėnų sav. Kloninių Mijaugonių k.
226	4936/0001:0214	4936-0001-0214	Elektrėnų sav. Kloninių Mijaugonių k.
227	4910/0004:0355	4400-4030-5186	Elektrėnų sav. Kloninių Mijaugonių k.
228	4936/0001:0275	4400-0092-4794	Elektrėnų sav. Kloninių Mijaugonių k.
229	4936/0001:0040	4936-0001-0040	Elektrėnų sav. Kloninių Mijaugonių k.
230	4936/0001:0109	4936-0001-0109	Elektrėnų sav. Kloninių Mijaugonių k.
231	4936/0001:0057	4936-0001-0057	Elektrėnų sav. Kloninių Mijaugonių k.
232	4936/0001:0464	4400-2209-9972	Elektrėnų sav. Kloninių Mijaugonių k.
233	4910/0003:0038	4910-0003-0038	Elektrėnų sav. Kloninių Mijaugonių k.
234	4936/0001:0410	4400-1592-3996	Elektrėnų sav. Kloninių Mijaugonių k.
235	4910/0004:0096	4910-0004-0096	Elektrėnų sav. Kloninių Mijaugonių k.
236	4936/0001:0541	4400-5869-3620	Elektrėnų sav. Kloninių Mijaugonių k.
237	4910/0003:0054	4910-0003-0054	Elektrėnų sav. Kloninių Mijaugonių k.
238	4936/0001:0326	4400-0372-5608	Elektrėnų sav. Kloninių Mijaugonių k.
239	4910/0004:0344	4400-3210-7367	Elektrėnų sav. Kloninių Mijaugonių k.
240	4936/0001:0261	4936-0001-0261	Elektrėnų sav. Kloninių Mijaugonių k. Klonių g. 31
241	4936/0001:0122	4936-0001-0122	Elektrėnų sav. Kloninių Mijaugonių k. Šilo g. 52A
242	4936/0001:0039	4936-0001-0039	Elektrėnų sav. Kloninių Mijaugonių k. Šilo g. 57
243	7942/0003:0305	7942-0003-0305	Elektrėnų sav. Lapaikos k.
244	7910/0003:0117	4400-1841-1786	Elektrėnų sav. Lapaikos k.
245	7910/0003:0108	4400-0981-1118	Elektrėnų sav. Lapaikos k.
246	7910/0003:0073	7910-0003-0073	Elektrėnų sav. Lapaikos k.
247	7910/0003:0095	4400-0041-0311	Elektrėnų sav. Lapaikos k.
248	7910/0003:0111	4400-1213-7614	Elektrėnų sav. Lapaikos k.
249	7910/0003:0180	4400-4220-2870	Elektrėnų sav. Lapaikos k.
250	4910/0004:0288	4400-1052-1460	Elektrėnų sav. Lubakos k.

Eil. Nr.	Žemės sklypo kadastrinis numeris	Žemės sklypo unikalus numeris	Žemės sklypo adresas
251	4910/0004:0301	4400-2028-2697	Elektrėnų sav. Lubakos k.
252	4910/0004:0154	4910-0004-0154	Elektrėnų sav. Lubakos k.
253	4910/0004:0287	4400-1048-2744	Elektrėnų sav. Lubakos k.
254	4910/0004:0283	4400-1048-2246	Elektrėnų sav. Lubakos k.
255	4910/0004:0289	4400-1052-1516	Elektrėnų sav. Lubakos k.
256	4910/0004:0112	4400-2528-3367	Elektrėnų sav. Lubakos k.
257	4910/0004:0282	4400-1048-2207	Elektrėnų sav. Lubakos k.
258	4910/0004:0061	4910-0004-0061	Elektrėnų sav. Lubakos k.
259	4910/0004:0268	4400-0741-4060	Elektrėnų sav. Lubakos k.
260	4910/0004:0062	4910-0004-0062	Elektrėnų sav. Lubakos k.
261	4910/0005:0080	4910-0005-0080	Elektrėnų sav. Lubakos k.
262	4910/0004:0286	4400-1048-2694	Elektrėnų sav. Lubakos k.
263	4910/0005:0052	4910-0005-0052	Elektrėnų sav. Lubakos k.
264	4910/0004:0281	4400-1048-2172	Elektrėnų sav. Lubakos k.
265	4910/0004:0145	4910-0004-0145	Elektrėnų sav. Lubakos k.
266	4910/0004:0285	4400-1048-2583	Elektrėnų sav. Lubakos k. Parko g. 35
267	4910/0004:0284	4400-1048-2483	Elektrėnų sav. Lubakos k. Parko g. 37
268	4910/0004:0210	4400-0220-2773	Elektrėnų sav. Lubakos k. Parko g. 44
269	7914/0005:0059	7914-0005-0059	Elektrėnų sav. Malūnėlio k.
270	7914/0005:0153	7914-0005-0153	Elektrėnų sav. Malūnėlio k.
271	7914/0005:0055	7914-0005-0055	Elektrėnų sav. Malūnėlio k.
272	7914/0005:0069	7914-0005-0069	Elektrėnų sav. Malūnėlio k.
273	7914/0005:0502	4400-3128-8247	Elektrėnų sav. Malūnėlio k.
274	7914/0005:0005	7914-0005-0005	Elektrėnų sav. Malūnėlio k.
275	7914/0005:0126	7914-0005-0126	Elektrėnų sav. Malūnėlio k.
276	7914/0005:0123	7914-0005-0123	Elektrėnų sav. Malūnėlio k.
277	7914/0005:0122	7914-0005-0122	Elektrėnų sav. Malūnėlio k.
278	7910/0001:0923	4400-2241-6359	Elektrėnų sav. Migūčionių k.
279	7910/0001:0117	7910-0001-0117	Elektrėnų sav. Migūčionių k.
280	7910/0001:0922	4400-2241-6259	Elektrėnų sav. Migūčionių k. Migūčionių g. 1A
281	7942/0001:0284	4400-0386-6208	Elektrėnų sav. Mitkiškių k.
282	7942/0001:0084	7942-0001-0084	Elektrėnų sav. Mitkiškių k.
283	7942/0001:0510	4400-2049-5476	Elektrėnų sav. Mitkiškių k.
284	7942/0001:0371	4400-0812-0998	Elektrėnų sav. Mitkiškių k.
285	7942/0001:0083	7942-0001-0083	Elektrėnų sav. Mitkiškių k. Paparčių g. 2
286	7910/0004:0163	4400-0875-1424	Elektrėnų sav. Naujakiemio k.

Eil. Nr.	Žemės sklypo kadastrinis numeris	Žemės sklypo unikalus numeris	Žemės sklypo adresas
287	7910/0004:0324	4400-5164-2147	Elektrėnų sav. Naujakiemio k.
288	7910/0004:0264	4400-1500-3946	Elektrėnų sav. Naujakiemio k.
289	7910/0004:0341	4400-5825-3110	Elektrėnų sav. Naujakiemio k.
290	7942/0001:0435	4400-3184-5331	Elektrėnų sav. Nuotakų k.
291	7942/0001:0146	4400-3184-5310	Elektrėnų sav. Nuotakų k.
292	7942/0002:0005	7942-0002-0005	Elektrėnų sav. Pelkių k. 6
293	7942/0002:0077	7942-0002-0077	Elektrėnų sav. Pelkių k. 7
294	7914/0001:0150	7914-0001-0150	Elektrėnų sav. Pilypiškių k.
295	7914/0001:0009	7914-0001-0009	Elektrėnų sav. Pilypiškių k.
296	7914/0001:0028	7914-0001-0028	Elektrėnų sav. Pilypiškių k.
297	7914/0001:0041	7914-0001-0041	Elektrėnų sav. Pilypiškių k.
298	7914/0001:0166	4400-0129-1116	Elektrėnų sav. Pilypiškių k.
299	7914/0001:0165	4400-0129-1050	Elektrėnų sav. Pilypiškių k.
300	7914/0001:0475	4400-4101-9144	Elektrėnų sav. Pilypiškių k.
301	7914/0001:0474	4400-4101-4586	Elektrėnų sav. Pilypiškių k.
302	7914/0001:0461	4400-3747-5128	Elektrėnų sav. Pilypiškių k.
303	7914/0001:0147	7914-0001-0147	Elektrėnų sav. Pilypiškių k.
304	7914/0001:0383	4400-0958-3711	Elektrėnų sav. Pilypiškių k.
305	7914/0001:0049	7914-0001-0049	Elektrėnų sav. Pilypiškių k. Aplinkkelio g. 10
306	7914/0007:0169	7914-0007-0169	Elektrėnų sav. Pilypiškių k. Šermukšnių g. 2
307	7910/0001:0357	4400-1454-0733	Elektrėnų sav. Sabališkių k.
308	7910/0001:0356	4400-1454-0711	Elektrėnų sav. Sabališkių k.
309	7910/0001:0358	4400-1454-0900	Elektrėnų sav. Sabališkių k.
310	7910/0001:0352	4400-1454-0533	Elektrėnų sav. Sabališkių k.
311	7910/0001:0352	4400-1454-0533	Elektrėnų sav. Sabališkių k.
312	7910/0001:0355	4400-1454-0677	Elektrėnų sav. Sabališkių k.
313	7910/0001:0048	7910-0001-0048	Elektrėnų sav. Sabališkių k. Kaštonų Trumpoji g. 2
314	7914/0005:0207	4400-0443-3050	Elektrėnų sav. Skirmantiškių k.
315	7914/0005:0472	4400-1961-6230	Elektrėnų sav. Skirmantiškių k.
316	7914/0005:0119	7914-0005-0119	Elektrėnų sav. Skirmantiškių k.
317	7910/0002:0084	7910-0002-0084	Elektrėnų sav. Streipūnų k.
318	7910/0002:0169	7910-0002-0169	Elektrėnų sav. Streipūnų k.
319	7910/0002:0977	4400-1967-2094	Elektrėnų sav. Streipūnų k.
320	7910/0002:0168	7910-0002-0168	Elektrėnų sav. Streipūnų k. Gėlių g. 75A
321	4910/0006:0031	4958-0001-0001	Elektrėnų sav. Strošiūnų k.
322	4910/0006:0062	4400-4109-1565	Elektrėnų sav. Strošiūnų k.

Eil. Nr.	Žemės sklypo kadastrinis numeris	Žemės sklypo unikalus numeris	Žemės sklypo adresas
323	4910/0006:0044	4400-3966-6496	Elektrėnų sav. Strošiūnų k.
324	4910/0006:0035	4910-0006-0035	Elektrėnų sav. Strošiūnų k.
325	4910/0006:0061	4400-3967-3524	Elektrėnų sav. Strošiūnų k.
326	4910/0006:0058	4910-0006-0058	Elektrėnų sav. Strošiūnų k.
327	4910/0006:0122	4400-0123-3554	Elektrėnų sav. Strošiūnų k.
328	4910/0006:0112	4910-0006-0112	Elektrėnų sav. Strošiūnų k.
329	4910/0006:0032	4910-0006-0032	Elektrėnų sav. Strošiūnų k.
330	4910/0006:0025	4910-0006-0025	Elektrėnų sav. Strošiūnų k.
331	4910/0006:0008	4910-0006-0008	Elektrėnų sav. Strošiūnų k. Medelyno g. 6
332	7914/0001:0066	4400-2559-7771	Elektrėnų sav. Šaltupės k. Pušyno g. 6
333	7914/0001:0010	7914-0001-0010	Elektrėnų sav. Šaltupės k. Pušyno g. 7
334	7914/0004:0522	4400-3690-3963	Elektrėnų sav. Šulgiškių k.
335	7914/0004:0459	4400-2109-7138	Elektrėnų sav. Šulgiškių k.
336	7914/0004:0558	4400-4157-6914	Elektrėnų sav. Šulgiškių k.
337	7914/0004:0437	4400-1804-6783	Elektrėnų sav. Šulgiškių k.
338	7914/0004:0559	4400-4157-6258	Elektrėnų sav. Šulgiškių k.
339	7914/0004:0241	4400-0273-0756	Elektrėnų sav. Šulgiškių k. 5
340	7910/0003:0059	4400-2839-2189	Elektrėnų sav. Tarbiškių k.
341	7910/0003:0131	4400-2132-6332	Elektrėnų sav. Tarbiškių k.
342	7910/0003:0132	4400-2134-4510	Elektrėnų sav. Tarbiškių k.
343	7910/0003:0135	4400-2139-5953	Elektrėnų sav. Tarbiškių k.
344	7910/0003:0072	7910-0003-0072	Elektrėnų sav. Tarbiškių k.
345	7910/0003:0211	4400-6256-7573	Elektrėnų sav. Tarbiškių k.
346	7910/0003:0076	4400-2867-8355	Elektrėnų sav. Tarbiškių k.
347	7910/0003:0066	4400-2870-0554	Elektrėnų sav. Tarbiškių k.
348	7910/0003:0055	4400-2825-4080	Elektrėnų sav. Tarbiškių k.
349	7910/0003:0114	4400-1753-9150	Elektrėnų sav. Tarbiškių k.
350	7910/0003:0103	4400-0652-2174	Elektrėnų sav. Tarbiškių k.
351	7910/0003:0143	4400-2245-7163	Elektrėnų sav. Tarbiškių k.
352	7910/0003:0209	4400-6256-5157	Elektrėnų sav. Tarbiškių k.
353	7910/0003:0130	4400-2120-2555	Elektrėnų sav. Tarbiškių k.
354	7910/0003:0070	4400-2905-9638	Elektrėnų sav. Tarbiškių k.
355	7910/0003:0113	4400-1753-8520	Elektrėnų sav. Tarbiškių k.
356	7910/0003:0065	4400-2869-8559	Elektrėnų sav. Tarbiškių k.
357	7914/0001:0408	4400-1185-2249	Elektrėnų sav. Varliškių k.
358	7910/0004:0080	7910-0004-0080	Elektrėnų sav. Vidugirių k.

Eil. Nr.	Žemės sklypo kadastrinis numeris	Žemės sklypo unikalus numeris	Žemės sklypo adresas
359	7910/0004:0052	7910-0004-0052	Elektrėnų sav. Vidugirių k.
360	7910/0004:0231	4400-1088-3162	Elektrėnų sav. Vidugirių k.
361	7910/0004:0142	4400-0818-4965	Elektrėnų sav. Vidugirių k.
362	7910/0004:0067	7910-0004-0067	Elektrėnų sav. Vidugirių k.
363	7942/0002:0415	4400-0096-4614	Elektrėnų sav. Zapalinos vs.
364	7942/0002:0894	4400-1961-6329	Elektrėnų sav. Zapalinos vs.
365	7942/0002:0689	4400-1225-1740	Elektrėnų sav. Zapalinos vs.
366	7942/0003:0104	7942-0003-0104	Elektrėnų sav. Želvės k.
367	7942/0003:0040	7942-0003-0040	Elektrėnų sav. Želvės k.
368	7910/0003:0014	7910-0003-0014	Elektrėnų sav. Želvės k.
369	7942/0003:0207	7942-0003-0207	Elektrėnų sav. Želvės k.
370	7942/0003:0383	4400-0635-1404	Elektrėnų sav. Želvės k.
371	7942/0003:0333	7942-0003-0333	Elektrėnų sav. Želvės k.
372	7942/0003:0039	7942-0003-0039	Elektrėnų sav. Želvės k.
373	7942/0003:0036	7942-0003-0036	Elektrėnų sav. Želvės k.
374	7942/0003:0199	7942-0003-0199	Elektrėnų sav. Želvės k.
375	7910/0003:0010	7910-0003-0010	Elektrėnų sav. Želvės k.
376	7910/0003:0033	7910-0003-0033	Elektrėnų sav. Želvės k.
377	7942/0003:0414	4400-0772-2349	Elektrėnų sav. Želvės k.
378	7942/0003:0017	7942-0003-0017	Elektrėnų sav. Želvės k.
379	7942/0003:0419	4400-0964-1749	Elektrėnų sav. Želvės k.
380	7910/0003:0077	7910-0003-0077	Elektrėnų sav. Želvės k.
381	7942/0003:0380	4400-0545-9687	Elektrėnų sav. Želvės k.
382	7942/0003:0777	4400-2326-4639	Elektrėnų sav. Želvės k.
383	7942/0003:0374	4400-0528-1016	Elektrėnų sav. Želvės k.
384	7942/0003:0711	4400-1545-0407	Elektrėnų sav. Želvės k.
385	7942/0003:0417	4400-0916-9216	Elektrėnų sav. Želvės k.
386	7910/0003:0032	7910-0003-0032	Elektrėnų sav. Želvės k.
387	7942/0003:0198	7942-0003-0198	Elektrėnų sav. Želvės k.
388	7942/0003:0038	7942-0003-0038	Elektrėnų sav. Želvės k.
389	7942/0003:0309	7942-0003-0309	Elektrėnų sav. Želvės k.
390	7942/0003:0747	4400-1672-5048	Elektrėnų sav. Želvės k.
391	7910/0003:0133	4400-2135-3073	Elektrėnų sav. Žagarinės k.
392	7910/0003:0018	7910-0003-0018	Elektrėnų sav. Žagarinės k.
393	7910/0003:0178	4400-4152-7295	Elektrėnų sav. Žagarinės k.
394	7910/0003:0106	4400-0749-2604	Elektrėnų sav. Žagarinės k.

Eil. Nr.	Žemės sklypo kadastrinis numeris	Žemės sklypo unikalus numeris	Žemės sklypo adresas
395	7910/0003:0200	4400-5825-2223	Elektrėnų sav. Žagarinės k.
396	7910/0003:0167	4400-4117-7534	Elektrėnų sav. Žagarinės k.
397	7910/0003:0089	7910-0003-0089	Elektrėnų sav. Žagarinės k.
398	7910/0001:0369	4400-2716-6927	Elektrėnų sav. Žebertonių k.
399	7910/0001:0882	4400-1830-7438	Elektrėnų sav. Žebertonių k.
400	7910/0001:0381	4400-2910-2762	Elektrėnų sav. Žebertonių k.
401	7910/0002:1029	4400-2367-7896	Elektrėnų sav. Žebertonių k.
402	7910/0001:0200	4400-0376-0740	Elektrėnų sav. Žebertonių k.
403	7910/0001:0322	4400-0981-1729	Elektrėnų sav. Žebertonių k.
404	7910/0001:0232	4400-0455-8625	Elektrėnų sav. Žebertonių k.
405	7910/0001:0164	4400-0171-0325	Elektrėnų sav. Žebertonių k.
406	7910/0001:0338	4400-1169-4992	Elektrėnų sav. Žebertonių k.
407	7910/0001:0183	4400-0336-7482	Elektrėnų sav. Žebertonių k.
408	7910/0001:0183	4400-0336-7482	Elektrėnų sav. Žebertonių k.
409	7910/0001:0327	4400-2673-3946	Elektrėnų sav. Žebertonių k.
410	7910/0001:1031	4400-2711-2845	Elektrėnų sav. Žebertonių k.
411	7910/0001:0296	4400-0817-7506	Elektrėnų sav. Žebertonių k.
412	7910/0001:0403	4400-3220-9382	Elektrėnų sav. Žebertonių k.
413	7910/0001:0884	4400-1830-7649	Elektrėnų sav. Žebertonių k.
414	7910/0001:0309	4400-0945-2108	Elektrėnų sav. Žebertonių k.
415	7910/0001:0323	4400-0981-1734	Elektrėnų sav. Žebertonių k.
416	7910/0001:0896	4400-1980-4550	Elektrėnų sav. Žebertonių k.
417	7910/0001:0335	4400-0980-9576	Elektrėnų sav. Žebertonių k.
418	7910/0001:0008	7910-0001-0008	Elektrėnų sav. Žebertonių k.
419	7910/0001:0235	4400-0455-8658	Elektrėnų sav. Žebertonių k.
420	7910/0001:0178	4400-0284-3207	Elektrėnų sav. Žebertonių k.
421	7910/0001:0951	4400-5817-7561	Elektrėnų sav. Žebertonių k.
422	7910/0001:0278	4400-0633-2269	Elektrėnų sav. Žebertonių k.
423	7910/0001:0879	4400-1808-4330	Elektrėnų sav. Žebertonių k.
424	7910/0001:0879	4400-1808-4330	Elektrėnų sav. Žebertonių k.
425	7910/0001:0891	4400-1957-5190	Elektrėnų sav. Žebertonių k.
426	7910/0001:0280	4400-0667-1521	Elektrėnų sav. Žebertonių k.
427	7910/0001:0316	4400-0945-3070	Elektrėnų sav. Žebertonių k.
428	7910/0001:0236	4400-0455-8669	Elektrėnų sav. Žebertonių k.
429	7910/0001:0273	4400-0633-2169	Elektrėnų sav. Žebertonių k.
430	7910/0001:0308	4400-0945-2051	Elektrėnų sav. Žebertonių k.

Eil. Nr.	Žemės sklypo kadastrinis numeris	Žemės sklypo unikalus numeris	Žemės sklypo adresas
431	7910/0001:0182	4400-0336-7360	Elektrėnų sav. Žebertonių k.
432	7910/0001:0233	4400-0455-8636	Elektrėnų sav. Žebertonių k.
433	7910/0001:0888	4400-1841-2710	Elektrėnų sav. Žebertonių k.
434	7910/0001:0190	4400-0372-5728	Elektrėnų sav. Žebertonių k.
435	7910/0001:0318	4400-0945-3150	Elektrėnų sav. Žebertonių k.
436	7910/0001:0193	4400-0373-7975	Elektrėnų sav. Žebertonių k.
437	7910/0001:0209	4400-0388-1836	Elektrėnų sav. Žebertonių k.
438	7910/0001:0292	4400-0715-5268	Elektrėnų sav. Žebertonių k. Girios g. 5
439	7910/0001:0297	4400-0882-5716	Elektrėnų sav. Žebertonių k. Girios g. 9
440	4910/8001:0001	4400-2153-7442	Elektrėnų sav., Elektrėnų sav. teritorija
441	4910/0006:0152	4400-1373-8544	Elektrėnų sav., Elektrėnų sav. teritorija
442	7942/7001:0003	4400-4979-3839	Elektrėnų sav., Elektrėnų sav. teritorija
443	7914/0004:0460	4400-2114-9615	Elektrėnų sav., Elektrėnų sav. teritorija
444	4910/0006:0154	4400-1374-0851	Elektrėnų sav., Elektrėnų sav. teritorija
445	7914/0001:1267	4400-2116-4808	Elektrėnų sav., Elektrėnų sav. teritorija
446	7914/7001:0017	4400-6133-1282	Elektrėnų sav., Elektrėnų sav. teritorija
447	7914/0005:0484	4400-2114-8342	Elektrėnų sav., Elektrėnų sav. teritorija
448	7910/7001:0007	4400-4948-4102	Elektrėnų sav., Elektrėnų sav. teritorija
449	7914/0004:0461	4400-2114-9726	Elektrėnų sav., Elektrėnų sav. teritorija
450	7910/8001:0002	4400-0669-7909	Elektrėnų sav., Elektrėnų sav. teritorija
451	7942/0002:0911	4400-2110-5719	Elektrėnų sav., Elektrėnų sav. teritorija
452	7914/7001:0016	4400-6150-2992	Elektrėnų sav., Elektrėnų sav. teritorija
453	7930/0004:0013	4400-2114-8250	Elektrėnų sav., Elektrėnų sav. teritorija
454	4910/0006:0153	4400-1373-8811	Elektrėnų sav., Elektrėnų sav. teritorija
455	4936/7001:0489	4400-2897-4109	Elektrėnų sav., Elektrėnų sav. teritorija
456	7914/8001:0004	4400-6111-3339	Elektrėnų sav., Elektrėnų sav. teritorija
457	7914/7001:0017	4400-6133-1282	Elektrėnų sav., Elektrėnų sav. teritorija
458	7914/0005:0484	4400-2114-8342	Elektrėnų sav., Elektrėnų sav. teritorija

DETALŪS METADUOMENYS

Dokumento sudarytojas (-ai)	Lietuvos Respublikos energetikos ministerija
Dokumento pavadinimas (antraštė)	DĖL ELEKTRĖNŲ SAVIVALDYBĖS TERITORIJOJE ESANČIŲ MAGISTRALINIŲ DUJOTIEKIŲ IR SUSIJUSIOS INFRASTRUKTŪROS APSAUGOS ZONŲ PLANO PATVIRTINIMO
Dokumento registracijos data ir numeris	2024-12-03 Nr. 1-212
Dokumento gavimo data ir dokumento gavimo registracijos numeris	-
Dokumento specifikacijos identifikavimo žymuo	ADOC-V1.0
Parašo paskirtis	Suderinimas
Parašą sukūrusio asmens vardas, pavardė ir pareigos	Giedrė Šeškevičienė Patarėjas
Parašo sukūrimo data ir laikas	2024-12-02 11:29
Parašo formatas	Trumpalaikio galiojimo (XAdES-T)
Laiko žymoje nurodytas laikas	2024-12-06 04:42
Informacija apie sertifikavimo paslaugų teikėją	ADIC CA ECC
Sertifikato galiojimo laikas	2024-06-26 08:01 - 2028-06-25 08:01
Parašo paskirtis	Suderinimas
Parašą sukūrusio asmens vardas, pavardė ir pareigos	Daiva Brazdžiuvienė Patarėjas
Parašo sukūrimo data ir laikas	2024-12-02 11:43
Parašo formatas	Trumpalaikio galiojimo (XAdES-T)
Laiko žymoje nurodytas laikas	2024-12-06 04:42
Informacija apie sertifikavimo paslaugų teikėją	EID-SK 2016
Sertifikato galiojimo laikas	2020-05-27 14:17 - 2025-05-26 23:59
Parašo paskirtis	Suderinimas
Parašą sukūrusio asmens vardas, pavardė ir pareigos	Inga Žilienė Viceministras
Parašo sukūrimo data ir laikas	2024-12-02 13:34
Parašo formatas	Trumpalaikio galiojimo (XAdES-T)
Laiko žymoje nurodytas laikas	2024-12-06 04:42
Informacija apie sertifikavimo paslaugų teikėją	ADIC CA ECC
Sertifikato galiojimo laikas	2024-06-13 08:28 - 2028-06-12 08:28
Parašo paskirtis	Suderinimas
Parašą sukūrusio asmens vardas, pavardė ir pareigos	Dainius Bražiūnas Grupės vadovas
Parašo sukūrimo data ir laikas	2024-12-02 16:18
Parašo formatas	Trumpalaikio galiojimo (XAdES-T)
Laiko žymoje nurodytas laikas	2024-12-06 04:41
Informacija apie sertifikavimo paslaugų teikėją	EID-SK 2016
Sertifikato galiojimo laikas	2022-08-10 13:08 - 2027-08-09 23:59
Parašo paskirtis	Pasirašymas
Parašą sukūrusio asmens vardas, pavardė ir pareigos	Dainius Kreivys Laikinai einantis Energetikos ministro pareigas
Parašo sukūrimo data ir laikas	2024-12-03 15:17
Parašo formatas	Ilgalaikio galiojimo (XAdES-XL)
Laiko žymoje nurodytas laikas	2024-12-03 15:17
Informacija apie sertifikavimo paslaugų teikėją	ADIC CA ECC
Sertifikato galiojimo laikas	2024-06-13 12:29 - 2028-06-12 12:29
Parašo paskirtis	Registravimas
Parašą sukūrusio asmens vardas, pavardė ir pareigos	DBSIS

Parašo sukūrimo data ir laikas	2024-12-03 15:25
Parašo formatas	Trumpalaikio galiojimo (XAdES-T)
Laiko žymoje nurodytas laikas	2024-12-06 04:41
Informacija apie sertifikavimo paslaugų teikėją	RCSC IssuingCA
Sertifikato galiojimo laikas	2022-05-19 16:48 - 2025-05-18 16:48
Informacija apie būdus, naudotus metaduomenų vientisumui užtikrinti	-
Pagrindinio dokumento priedų skaičius	1
Pagrindinio dokumento pridedamų dokumentų skaičius	0
Priedamo dokumento sudarytojas (-ai)	-
Priedamo dokumento pavadinimas (antraštė)	Elektrėnų MD planas.pdf
Priedamo dokumento registracijos data ir numeris	-
Programinės įrangos, kuria naudojantis sudarytas elektroninis dokumentas, pavadinimas	DBSIS, versija 3.5.80
Informacija apie elektroninio dokumento ir elektroninio (-ių) parašo (-ų) tikrinimą (tikrinimo data)	Tikrinant dokumentą nenustatyta jokių klaidų (2024-12-06)
Elektroninio dokumento nuorašo atspausdinimo data ir ją atspausdinęs darbuotojas	2024-12-06 nuorašą suformavo Danguolė Novošinskienė
Paieškos nuoroda	-
Papildomi metaduomenys	-