LIETUVOS RESPUBLIKOS ENERGETIKOS MINISTRAS

ĮSAKYMAS
DĖL ENERGETIKOS MINISTRO 2022 M. GRUODŽIO 19 D. ĮSAKYMO NR. 1-469 „DĖL ŠIAULIŲ RAJONO SAVIVALDYBĖS TERITORIJOJE ESANČIŲ MAGISTRALINIŲ DUJOTIEKIŲ IR SUSIJUSIOS INFRASTRUKTŪROS APSAUGOS ZONŲ PLANO PATVIRTINIMO“ PAKEITIMO

2026 m. d. Nr.
Vilnius

1. P a k e i č i u Lietuvos Respublikos energetikos ministro 2022 m. gruodžio 19 d. įsakymą Nr. 1-469 „Dėl Šiaulių rajono savivaldybės teritorijoje esančių magistralinių dujotiekių ir susijusios infrastruktūros apsaugos zonų plano patvirtinimo“ ir jį išdėstau nauja redakcija (Šiaulių rajono savivaldybės teritorijoje esančių magistralinių dujotiekių ir susijusios infrastruktūros apsaugos zonų planas nauja redakcija nedėstomas):

„**LIETUVOS RESPUBLIKOS ENERGETIKOS MINISTRAS**

ĮSAKYMAS
DĖL ŠIAULIŲ RAJONO SAVIVALDYBĖS TERITORIJOJE ESANČIŲ MAGISTRALINIŲ DUJOTIEKIŲ IR SUSIJUSIOS INFRASTRUKTŪROS APSAUGOS ZONŲ PLANO PATVIRTINIMO

Vadovaudamasis Lietuvos Respublikos specialiųjų žemės naudojimo sąlygų įstatymo 6 straipsnio 1 dalies 6 punktu, 9 straipsnio 3 dalimi, 141 straipsnio 3 dalimi, įgyvendindamas Lietuvos Respublikos Vyriausybės 2019 m. gruodžio 11 d. nutarimo Nr. 1248 „Dėl Lietuvos Respublikos specialiųjų žemės naudojimo sąlygų įstatymo įgyvendinimo“ 2.3 ir 2^1.2 papunkčius, vykdydamas Elektros tinklų, magistralinių dujotiekių ir naftotiekių (produktotiekių), skirstomųjų dujotiekių, šilumos perdavimo tinklų apsaugos zonų, magistralinių dujotiekių vietovės klasių teritorijų planų rengimo (nerengiant teritorijų planavimo dokumento ar žemės valdos projekto) ir tvirtinimo tvarkos aprašo, patvirtinto Lietuvos Respublikos energetikos ministro 2020 m. spalio 13 d. įsakymu Nr. 1-339 „Dėl Elektros tinklų, magistralinių dujotiekių ir naftotiekių (produktotiekių), skirstomųjų dujotiekių, šilumos perdavimo tinklų apsaugos zonų, magistralinių dujotiekių vietovės klasių teritorijų planų rengimo (nerengiant teritorijų planavimo dokumento ar žemės valdos projekto) ir tvirtinimo tvarkos aprašo patvirtinimo“, 18 ir 26 punktus bei atsižvelgdamas į UAB „Atamis“, atstovaujančios AB „Amber Grid“ pagal 2022 m. vasario 21 d. įgaliojimą Nr. 9-21, 2022 m. spalio 26 d. prašymą Nr. S-22/893 „Prašymas organizuoti plano patvirtinimą“ ir valstybės įmonės Registrų centro, atstovaujančios AB „Amber Grid“ pagal 2025 m. liepos 18 d. įgaliojimą Nr. 9-52-(1.13-145 E), 2026 m. birželio 30 d. prašymą Nr. S-9696 (1.4 E) „Prašymas organizuoti plano patvirtinimą“:

1. T v i r t i n u pridedamus:

1.1. Šiaulių rajono savivaldybės teritorijoje esančių magistralinių dujotiekių ir susijusios infrastruktūros apsaugos zonų planą;

1.2. Šiaulių rajono savivaldybės teritorijoje esančių magistralinių dujotiekių ir susijusios infrastruktūros apsaugos zonų plano teritorijų sąrašą;

1.3. Šiaulių rajono savivaldybės teritorijoje esančių magistralinių dujotiekių ir susijusios infrastruktūros apsaugos Jurbarko zonų plano dalies pakeitimo planą.

2. N u s t a t a u, kad šis įsakymas, Šiaulių rajono savivaldybės teritorijoje esančių magistralinių dujotiekių ir susijusios infrastruktūros apsaugos zonų planas, Šiaulių rajono savivaldybės teritorijoje esančių magistralinių dujotiekių ir susijusios infrastruktūros apsaugos zonų plano teritorijų sąrašas ir Šiaulių rajono savivaldybės teritorijoje esančių magistralinių dujotiekių ir susijusios infrastruktūros apsaugos zonų plano dalies pakeitimo planas skelbiami AB „Amber Grid“ interneto svetainėje www.ambergrid.lt.“

2. N u s t a t a u, kad nuo šio įsakymo įsigaliojimo Šiaulių rajono savivaldybės teritorijoje esančių magistralinių dujotiekių ir susijusios infrastruktūros apsaugos zonų plano dalies pakeitimo planas taikomas Šiaulių rajono savivaldybės teritorijoje esančių magistralinių dujotiekių ir susijusios infrastruktūros apsaugos zonų plano teritorijų sąraše nurodytoms naujoms, tikslinamoms ir naikinamoms teritorijoms.

Energetikos ministras Lukas Savickas

PATVIRTINTA
Lietuvos Respublikos energetikos ministro
2026 m. d. įsakymu Nr.

ŠIAULIŲ RAJONO SAVIVALDYBĖS TERITORIJOJE ESANČIŲ MAGISTRALINIŲ DUJOTIEKIŲ IR SUSIJUSIOS INFRASTRUKTŪROS APSAUGOS ZONŲ PLANO DALIES PAKEITIMO PLANAS

AIŠKINAMASIS RAŠTAS

1. Priežastys, kurios lėmė šio plano dalies pakeitimo plano inicijavimą:

1.1. Amber Grid, AB (toliau – Bendrovė) Lietuvos gamtinių dujų perdavimo sistemos operatorius, atsakingas už gamtinių dujų perdavimą (transportavimą aukšto slėgio vamzdynais) sistemos naudotojams, gamtinių dujų infrastruktūros eksploatavimą, priežiūrą ir plėtojimą. Bendrovė vykdo Lietuvos Respublikos specialiųjų žemės naudojimo sąlygų įstatymo (toliau – Įstatymas) nuostatose nurodytą ūkinę veiklą, t. y. turi teisę verstis gamtinių dujų perdavimo veikla pagal Valstybinės energetikos reguliavimo tarybos 2015 m. balandžio 10 d. Nr. L2-3 (GDP) išduotą licenciją.

1.2. Bendrovė įgyvendina Įstatymo 141 straipsnio 3 dalies ir Elektros tinklų, magistralinių dujotiekių ir naftotiekių (produktotiekių), skirstomųjų dujotiekių, šilumos perdavimo tinklų apsaugos zonų, magistralinių dujotiekių vietovės klasių teritorijų plano rengimo ir tvirtinimo tvarkos aprašo, patvirtinto Lietuvos Respublikos energetikos ministro 2020 m. spalio 13 d. įsakymu Nr. 1-339 „Dėl Elektros tinklų, magistralinių dujotiekių ir naftotiekių (produktotiekių), skirstomųjų dujotiekių, šilumos perdavimo tinklų apsaugos zonų, magistralinių dujotiekių vietovės klasių teritorijų planų rengimo (nerengiant teritorijų planavimo dokumento ar žemės valdos projekto) ir tvirtinimo tvarkos aprašo patvirtinimo“ (toliau – Tvarkos aprašas) ir kitų susijusių teisės aktų reikalavimus.

1.3. Atsižvelgiant į tai, kad magistralinių dujotiekių ir susijusios infrastruktūros tinklų, esančių Šiaulių rajono savivaldybėje, apsaugos zonų planu, patvirtintu Lietuvos Respublikos energetikos ministro 2022 m. gruodžio 19 d. įsakymu Nr. 1-469 „Dėl Šiaulių rajono savivaldybės teritorijoje esančių magistralinių dujotiekių ir susijusios infrastruktūros apsaugos zonų plano patvirtinimo“ (toliau – Planas), nebuvo nustatytos elektroninių ryšių tinklų elektroninių ryšių infrastruktūros apsaugos zonos, vadovaujantis Tvarkos aprašo 26 punktu rengiamas Plano dalies pakeitimo planas (toliau – Pakeitimo planas).

2. Informacija apie dokumentą:

2.1. Plano pavadinimas: „Šiaulių rajono savivaldybės teritorijoje esančių magistralinių dujotiekių ir susijusios infrastruktūros apsaugos zonų plano dalies pakeitimo planas“.

2.2. Planavimo tikslai: Vadovaujantis Tvarkos aprašo 26 punktu pakeisti Plano dalį, jame nustatant papildomus sprendinius, t. y. nurodant magistralinių dujotiekių veikimui užtikrinti skirtos kitos inžinerinės infrastruktūros objektus (elektroninių ryšių tinklų elektroninių ryšių infrastruktūra) ir nustatyti apsaugos zonas.

2.3. Planavimo uždaviniai:

2.3.1. dėl 2022 m. gruodžio 19 d. Lietuvos Respublikos energetikos ministro įsakymu Nr. 1-469 patvirtintu „Šiaulių rajono savivaldybės teritorijoje esančių magistralinių dujotiekių ir susijusios infrastruktūros apsaugos zonų planas“ nenustatytų elektroninių ryšių tinklų elektroninių ryšių infrastruktūros apsaugos zonų. Pakeitimo planu bus įtraukti papildomi sprendiniai ir nustatytos elektroninių ryšių tinklų elektroninių ryšių infrastruktūros apsaugos zonos, elektros tinklų apsaugos zonos.

2.3.2. informuoti žemės sklypų savininkus ir kitus Įstatymo 11 straipsnio 2 dalyje nurodytus asmenis apie Pakeitimo planu nustatomas ir/ar keičiamas teritorijas, kuriuose taikomos specialiosios žemės naudojimo sąlygos bei prašymų dėl nuostolių atlyginimo pateikimo tvarką, pagal Įstatymo 11 straipsnio 5 punkto nuostatas;

2.4. Pakeitimo planas parengtas asmenų, atitinkančių Tvarkos aprašo 5.1-5.3 punktų nuostatas, laikantis Tvarkos apraše plano rengimui keliamų reikalavimų;

2.5. Plano iniciatorius – AB „Amber Grid“, Laisvės pr. 10, Vilnius LT-04215, tel. +370 5 236 0855, el. paštas info@ambergrid.lt, interneto svetainė https://www.ambergrid.lt). Už šio plano sprendinių rengimo vykdymą atsakingas asmuo – vyresnioji inžinierė Laura Cimbalistaitė, tel. +370 699 22461, el. paštas l.cimbalistaite@ambergrid.lt

2.6. Plano rengėjas – VĮ „Registrų centras“ kontaktinė informacija: Studentų g. 39, Vilnius; tel. +370 5 2688262, el. paštas info@registrucentras.lt, interneto svetainė www.registrucentras.lt, kontaktinis asmuo – Komercinių paslaugų skyriaus Vakarų Lietuvos 1 grupės vadovas – Evaldas Lukša, tel. +370 659 13447, el. paštas Evaldas.Luksa@registrucentras.lt. Už Plano sprendinių rengimą atsakingas asmuo – Komercinių paslaugų skyriaus Vakarų Lietuvos 1 grupės vadovas – Evaldas Lukša, tel. +370 659 13447, el. paštas Evaldas.Luksa@registrucentras.lt.

Pakeitimo plano rengėjas yra atsakingas už tinkamą teritorijų nurodymą ir šių teritorijų pažymėjimą plane.

3. Duomenys apie teritorijas:

3.1. Planas apima Šiaulių rajono savivaldybėje esančių AB „Amber Grid“ priklausančių magistralinių dujotiekių ir susijusios infrastruktūros apsaugos zonų teritorijų ribas.

3.2. Pakeitimo planu nustatomų, keičiamų ir (ar) naikinamų teritorijų kiekis pateiktas 1 lentelėje.

1 lentelė. Informacija apie Pakeitimo planu nustatytas, pakeistas ir panaikintas teritorijas

	Anksčiau nustatytų teritorijų (1)	**Naujai nustatomų teritorijų** (2)	**Pakeistų teritorijų** (3)	**Naikinamų teritorijų** (4)	**Iš viso teritorijų** (1)+(2)-(4)
Kiekis, vnt.	324	1	0	0	325

3.3. Informacija apie pasikeitimus į Pakeitimo planą patenkančiuose žemės sklypuose pateikiama 2 lentelėje.

2 lentelė. Informacija apie pasikeitimus į Pakeitimo planą patenkančiuose sklypuose.

	Anksčiau Plane patekę sklypai (1)	**Naujai Plane patekę sklypai** (2)	**Keičiami plotai sklypuose** (3)	**Naikinami plotai sklypuose** (4)	**Sklypai patenkantys į naujai registruojamą teritoriją** (5)	**Iš viso sklypų** (1)+(2)-(4)
Kiekis, vnt.	974	0	0	0	1	974

3.4. Pakeitimo plane esančioms teritorijoms nustatyti, pakeitimo ir panaikinti žemės savininko, valstybinės ar savivaldybės žemės patikėtinio sutikimas neprivalomas.

3.5. Pakeitimo plano 4 lentelėje pateikiamas žemės sklypų, patenkančių į naujai nustatomas, pakeičiamas ir (ar) panaikinamas apsaugos zonas, sąrašas.

3.6. Pakeitimo plano 5 lentelėje pateikiamas laisvos valstybinės žemės plotų, patenkančių Pakeitimo plane į naujai nustatomas ir (ar) pakeičiamas apsaugos zonas, sąrašas.

3.7. Kartu su planu pateikiamas ir Šiaulių rajono savivaldybės teritorijoje esančių magistralinių dujotiekių ir susijusios infrastruktūros apsaugos zonų plano teritorijų sąrašas.

3.8. Pagrindiniai techniniai duomenys apie Bendrovei nuosavybės teise priklausančius inžinerinius tinklus, kuris pavaizduotas Pakeitimo plane, pateikti 3 lentelėje:

3 lentelė. Pakeitimo plane esančio magistralinių dujotiekių ir susijusios infrastruktūros duomenys

Pavadinimas	Ilgis, m
magistralinio dujotiekio vamzdynas, unikalus Nr. 1399-8005-5014	1639.49
magistralinio dujotiekio vamzdynas, unikalus Nr. 4199-8018-6017	2227.38
magistralinio dujotiekio vamzdyno atšaka į Šiaulių DSS, unikalus Nr. 4199-8019-8019	5003.32
magistralinio dujotiekio vamzdynas Šiauliai – Kuršėnai II gija, unikalus Nr. 4400-0957-7062	32608.79
magistralinio dujotiekio vamzdynas Panevėžys-Šiauliai-Klaipėda, unikalus Nr. 4400-2794-8036	44816.68
magistralinio dujotiekio vamzdynas, unikalus Nr. 4400-3154-6131	20651.60
magistralinio dujotiekio vamzdynas, unikalus Nr. 4400-4004-7772	12267.00
magistralinio dujotiekio vamzdyno atšaka į N. Akmenės DSS, unikalus Nr. 4400-4391-8490	16010.72
magistralinio dujotiekio vamzdynas, unikalus Nr. 4400-4865-0771	16010.72
Daugėlų DSS, unikalus Nr. 4400-1681-7622	-
Kužių DSS, unikalus Nr. 4400-0676-2129	-
Lapkasių DSRM, unikalus Nr. 4400-3151-1512	-
Šiaulių DSS, unikalus Nr. 9196-4008-2019	-
Susijusi infrastruktūra (elektroninių ryšių tinklų elektroninių ryšių infrastruktūra)	26.86

3.10. Objektai ir jų apsaugos zonos Pakeitimo plane žymimos vadovaujantis Tvarkos aprašo 6.2.1-6.2.4 punktais.

3.11. Pakeitimo plane nustatomos elektroninių ryšių tinklų elektroninių ryšių infrastruktūros apsaugos zonos, pažymimos nurodant jų dydį pagal Įstatymo 45 straipsnyje nustatytus dydžius.

3.12. Elektroninių ryšių tinklų elektroninių ryšių infrastruktūros apsaugos zonos ir jose taikomos specialiosios žemės naudojimo sąlygos nurodytos Įstatymo 46 straipsnyje.

Dėl bet kokių priežasčių po Pakeitimo plano patvirtinimo pasikeitus Nekilnojamojo turto kadastre ir Nekilnojamojo turto registre įregistruotiems žemės sklypų ar į atskirus žemės sklypus nesuformuotos laisvos valstybinės žemės plotų duomenims visais atvejais (įskaitant, bet neapsiribojant: pertvarkius sklypus, žemės sklypų ribas, suformavus naujus žemės sklypus ir kt.) Plano sprendiniais nustatytos teritorijos taikomos visiems į jas patenkantiems žemės sklypams ir į atskirus žemės sklypus nesuformuotiems laisvos valstybinės žemės plotams.

Šiaulių rajono savivaldybės teritorijoje esančių magistralinių dujotiekių ir susijusios infrastruktūros apsaugos zonų plano dalies pakeitimo planas M 1:5000

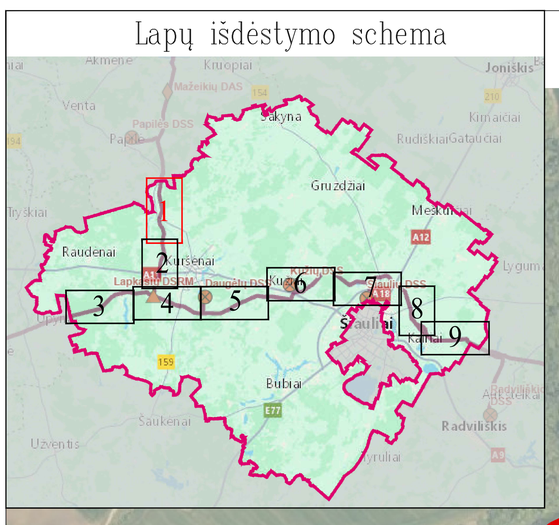

Akmenės r. sav.

Šiaulių r. sav.

Kriaukių k.

Šemetaičių k.

Pušnaudžių k.

Žilių k.

Strazdų k.

Čiulnių k.

Reklių k.

Raganių k.

Smurgių k.

Papartėlių k.

Raganių k.

Rumšėlių k.

Paežlėmės k.

Oškėnų k.

Duomenų šaltiniai:
1. NTR ir NTK © VĮ Registrų centras, 2026-06-03.
2. ORTOLT- Lietuvos Respublikos teritorijos M1:10000 skaitmeninis nuotrinis ortofotografinis žemėlapis. © Nacionalinėsiės mės tarnyba prie AM, 2021-2023.
3. AB Amber Grid duomenų rinkinys, 2025.

Paraišos:
* Vadovaujantis LR specialiąja žemės naudojimo sąlygų įstatymo 27 str. 1) MD vamzdyno apsaugos zona – išilgai vamzdyno trasos esanti žemės juosta, kurios ribos yra po 25 metrus į abi puses nuo vamzdyno ašies, virš šios juostos esanti oro erdvė, po šia juosta esanti žemė bei vandas virš šios juostos ir po ja, 4) kitų MD pereigų ir statinių (stočių, uždarymo įtaisų, valytuvo ir diagnozuojamo įtaisų paleidimo ir priėmimo kameros, slėgio ribojimo mazgų) apsaugos zona – žemės juosta, kurios ribos yra 20 metrų atstumu aplink teritorijas, kuriuje yra šių pereigų ir statinių, aptvėrimą, virš šios juostos esanti oro erdvė ir žemė po šia juosta.
** Vadovaujantis LR specialiąja žemės naudojimo sąlygų įstatymo 24 str. po 1 in 1 abi puses žemės žiumpos požeminių elektros linijų.
*** Vadovaujantis LR specialiąja žemės naudojimo sąlygų įstatymo 45 str. 1) Požeminių elektrosnių ryšių tinklų laidinių linijų apsaugos zona – išilgai požeminių elektrosnių ryšių tinklų laidinių linijų esanti žemės juosta, kurios ribos yra po vieną metrą į abi puses nuo šių laidinių linijų, vandas virš jos ir žemė po šia juosta.
**** Plane vaizduojamos bendros magistralinių dujotiekių apsaugos zonos.
***** Plane vaizduojamos bendros su magistralinių dujotiekių susijusios infrastruktūros apsaugos zonos.

SUTARTINIAI ŽENKLAI

	Požeminis magistralinio dujotiekio vamzdis (toliau - MD)
	Žemės žiumpos požeminės elektros kabelis (su MD susijusi infrastruktūra)
	Žemėmine kontūras
	Informacinės tikslais vaizduojamos aktualios magistralinių dujotiekių ir naftotiekių (produktotiekių) apsaugos zonos (III skyrius, penktasis skirsnis) teritorijos patvirtintos 2022-12-19 "Šiaulių rajono savivaldybės teritorijoje esančių magistralinių dujotiekių ir susijusios infrastruktūros apsaugos zonų planas"
	Informacinės tikslais vaizduojamos aktualios elektros tinklų apsaugos zonos (III skyrius, ketvirtasis skirsnis) teritorijos patvirtintos 2022-12-19 "Šiaulių rajono savivaldybės teritorijoje esančių magistralinių dujotiekių ir susijusios infrastruktūros apsaugos zonų planas"
	Informacinės tikslais rodoma magistralinių dujotiekių apsaugos zona,nustatyta Akmenės r. savivaldybės teritorijoje esančių magistralinių dujotiekių ir susijusios infrastruktūros apsaugos zonų plane
	Teritorijos, kuriuje yra MD pereigos ir statinių (stočių, uždarymo įtaisų, valytuvo ir diagnozuojamo įtaisų paleidimo ir priėmimo kameros, Slėgio ribojimo mazgų), aptvėrimas
KAS	Katodinės apsaugos stotis
KMK	Kontrolės ir matavimo kolonėlė (toliau - KMK)
KMK	Suprojektuota kontrolės ir matavimo kolonėlė (toliau - KMK)
	Dujų fakelas
	Gyvenamosios vietovės
	Savivaldybės teritorijos riba

REGISTRŲ CENTRAS

VALSTYBĖS ĮMONĖ REGISTRŲ CENTRAS
Studentų g. 39, 08106 Vilnius, tel.:+370 5 2485262, el.p. info@registrucentras.lt
Duomenų tvarkymas ir saugojimo žemėlapių asmenų registras, kodas 124110246

Įvaliklinojos pažym. Nr. 2M-M-2296

Parengė	Patvirtinta	Vardas ir pavardė	data	Lapas	Lapų
Grupės vadovas		Evaldas Liekis	2026-06-03	1	9
Matininkas		Lina Norvaišienė	2026-06-03		

Šiaulių rajono savivaldybės teritorijoje esančių magistralinių dujotiekių ir susijusios infrastruktūros apsaugos zonų plano dalies pakeitimo planas M 1:5000

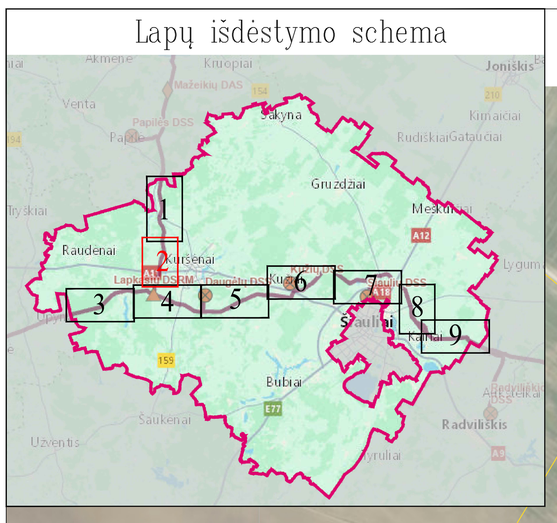

Duomenų šaltiniai:
1. NTR ir NTK © VĮ Registrų centras, 2026-06-03.
2. ORT10LT– Lietuvos Respublikos teritorijos M1:10000 skaitmeninis rastrinis ortofotografinis žemėlapis © Nacionalinėže mės tarnyba prie AM, 2021-2023.
3. AB Amber Grid duomenų rinkinys, 2025.

Pastabos:
* Vadovaujantis LR specialiųjų žemės naudojimo sąlygų įstatymo 27 str. i) MD vamzdyno apsaugos zona – išilgai vamzdyno trasos esanti žemės juosta, kurios ribos yra po 25 metrus į abi puses nuo vamzdyno ašies, virš šios juostos esanti oro erdvė, po šia juosta esanti žemė bei vanduo virš šios juostos ir po ja, ii) kitų MD įrenginių ir statinių (stočių, uždarymo įtaisų, valymo ir diagnozavimo įtaisų paleidimo ir priėmimo kamerų, slėgio ribojimo mazgų) apsaugos zona – žemės juosta, kurios ribos yra 25 metrų atsumu aplink teritorijos, kurioje yra šie įrenginiai ar statiniai, aptvėrimą, virš šios juostos esanti oro erdvė ir žemė po šia juosta;
** Vadovaujantis LR specialiųjų žemės naudojimo sąlygų įstatymo 24 str. po 1 m į abi puses žemos įtampos požeminių elektros linijų;
*** Vadovaujantis LR specialiųjų žemės naudojimo sąlygų įstatymo 45 str. i) Požeminių elektroninių ryšių tinklų laidinių linijų apsaugos zona – išilgai požeminių elektroninių ryšių tinklų laidinių linijų esanti žemės juosta, kurios ribos yra po vieną metrą į abi puses nuo šių laidinių linijų, vanduo virš jos ir žemė po šia juosta;
**** Plane vaizduojamos bendros magistralinių dujotiekių apsaugos zonos;
***** Plane vaiduojamos bendros su magistraliniu dujotiekiu susijusios infrastruktūros apsaugos zonos.

SUTARTINIAI ŽENKLAI

	Požeminis magistralinio dujotiekio vamzdis (toliau - MD)
	Žemos įtampos požeminės elektros kabelis (su MD susijusi infrastruktūra)
	Informaciniais tikslais vaizduojamos aktualios magistralinių dujotiekių ir naftotiekių (produktotiekių) apsaugos zonos (III skyrius, penktasis skirsnis) teritorijos patvirtintos 2022-12-19 "Šiaulių rajono savivaldybės teritorijoje esančių magistralinių dujotiekių ir susijusios infrastruktūros apsaugos zonų planas"
	Informaciniais tikslais vaizduojamos aktualios elektros tinklų apsaugos zonos (III skyrius, ketvirtasis skirsnis) teritorijos patvirtintos 2022-12-19 "Šiaulių rajono savivaldybės teritorijoje esančių magistralinių dujotiekių ir susijusios infrastruktūros apsaugos zonų planas"
KMK	Kontrolės ir matavimo kolonėlė (toliau - KMK)
KMK	Suprojektuota kontrolės ir matavimo kolonėlė (toliau - KMK)
	Dujų fakelas
	Gyvenamosios vietovės

REGISTRŲ CENTRAS
VALSTYBĖS ĮMONĖ REGISTRŲ CENTRAS
Studentų g. 39, 08106 Vilnius, tel.+370 5 2688262 el.p. info@registrucentras.lt
Duomenys kaupiami ir saugomi Juridinių asmenų registre, kodas 124110246
kvalifikacijos pažym. Nr. 2M-M-2296

Pareigos	Parašas	Vardas ir pavardė	data	Lapas	Lapų
Grupės vadovas		Evaldas Lukša	2026-06-03	2	9
Matininkas		Lina Norvaišienė	2026-06-03		

Šiaulių rajono savivaldybės teritorijoje esančių magistralinių dujotiekių ir susijusios infrastruktūros apsaugos zonų plano dalies pakeitimo planas M 1:5000

Lapų išdėstymo schema

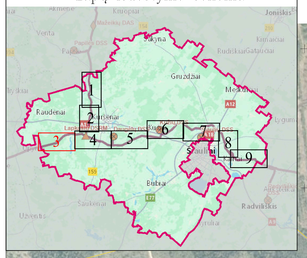

Radžiūnai k.

Bidvynėlių k.

Ridbėnų k.

Lukmių k.

Dirvonėnų k.

Juozapavos k.

Šaulėnai k.

Šiaulių r. sav.

Aleksėnai k.

Užpelkių k.

Pandėlių k.

Telšių r. sav.

Šešėkių k.

Ropėnų k.

Girkalnės k.

Kraupėnų k.

Aleksandrėnai k.

SUTARTINIAI ŽENKLAI

	Požeminis magistralinio dujotiekio vamzdis (toliau - MD)
	Žemos įtampos požeminis elektros kabelis (su MD susijusi infrastruktūra)
	Informacinais tikslais vaizduojamos aktualios magistralinių dujotiekių ir naftotiekių (produktotiekių) apsaugos zonos (III skyrius, poskiriais skirsniai) teritorijos patvirtinimo 2022-12-19 "Šiaulių rajono savivaldybės teritorijoje esančių magistralinių dujotiekių ir susijusios infrastruktūros apsaugos zonų plano"
	Informacinais tikslais vaizduojamos aktualios elektros tinklų apsaugos zonos (III skyrius, kartotinis skirsnis) teritorijos patvirtinimo 2022-12-19 "Šiaulių rajono savivaldybės teritorijoje esančių magistralinių dujotiekių ir susijusios infrastruktūros apsaugos zonų plano"
	Informacinais tikslais rodoma magistralinių dujotiekių apsaugos zona,nustatyta Telšių r. savivaldybės teritorijoje esančių magistralinių dujotiekių ir susijusios infrastruktūros apsaugos zonų plano
KMK	Kontrolės ir matavimo kolonėlė (toliau - KMK)
KMK	Suprojektuota kontrolės ir matavimo kolonėlė (toliau - KMK)
	Dujų fakelas
	Gyvamasnosios vietovės
	Savivaldybės teritorijos riba

Duomenų šaltiniai:
1. NTR ir NTK (VŽ Registrų centras, 2026-06-03.
2. ORT10LT- Lietuvos Respublikos teritorijos M1:10000 skaitmeninis rastrinis ortofotografinis žemėlapis © Nacionalinės mės tarnyba prie ASM, 2021-2023.
3. AB Amber Grid duomenų rinkinys, 2025.

Pastabos:
* Vadovaujantis LR specialiųjų žemės naudojimo sąlygų įstatymo 27 str. ir MD vamzdyno apsaugos zona – išilgai vamzdyno trasos esantė žemės juosta, kurios ribos yra po 25 metrus į abi pusės nuo vamzdyno ašies, virš šios juostos esantė oro erdvė, po šia juosta esantė žemė bei vandus virš šios juostos ir poją, iš kitų MD įrengtų ir statomų įrenčių, siūbavimo žiaiog, valymo ir diagnozavimo žiaiog pakeitimo ir priėmimo kamerų, išigio išbojimo maugaj apsaugos zona – žemės juosta, kurios ribos yra 25 metrų atsuma aplink teritorijos, kuriuje yra šią įrengtąsias ar statomąsi, aptvėrimą, virš šios juostos esantė oro erdvė ir žemė po šią juosta;
** Vadovaujantis LR specialiųjų žemės naudojimo sąlygų įstatymo 24 str. po 1 m į abi pusės žemos įtampos požeminių elektros linęjų;
*** Vadovaujantis LR specialiųjų žemės naudojimo sąlygų įstatymo 43 str. 1) Požeminių elektrosinių ryšių tinklų laidinės linęjų apsaugos zona – išilgai požeminių elektrosinių ryšių tinklų laidinės linęjų esantė žemės juosta, kurios ribos yra po vieną metrą į abi pusės nuo šią laidinės linęjų, vandus virš jos ir žemė po šia juosta;
**** Plane vaizduojamos bendros ma magistralinių dujotiekių apsaugos zonos;
***** Plane vaizduojamos bendros ma magistralinių dujotiekių susijusios infrastruktūros apsaugos zonos.

REGISTRŲ CENTRAS

VALSTYBĖS ĮMONĖ REGISTRŲ CENTRAS
Studentų g. 39, 08104 Vilnius, el.-ir (370) 5 2600262,el.p. info@registrucentras.lt
Duomenys kaupiami ir saugomi Turtinių santykių registro, kodas 124110246

Kvalifikacijos pažym. Nr. ZM-M-2296

Pareigos	Parašas	Vardas ir pavardė	data	Lapas	Lapų
Grupės vadovas		Evaldas Laikis	2026-06-03	3	9
Matininkas		Lina Norvaišienė	2026-06-03		

Šiaulių rajono savivaldybės teritorijoje esančių magistralinių dujotiekių ir susijusios infrastruktūros apsaugos zonų plano dalies pakeitimo planas M 1:5000

Duomenų šaltiniai:
1. NTR ir NTK (C V) Registrų centras, 2026-06-03.
2. ORT10LT- Lietuvos Respublikos teritorijos M1:10000 skaitmeninis rastrinis ortofotografinis žemėlapis. © Nacionalinžnie mės tarnyba prie AM, 2021-2023.
3. AB Amber Grid duomenų rinkinys, 2025.

Paaiškinimai:
* Vadovaujantis LR specialiąja žemės naudojimo sąlyga įstatymo 27 str. i) MD vamzdyno apsaugos zona – išilgai vamzdyno trasos esantė žemės juosta, kurios riba yra po 25 metrus į abi pusės nuo vamzdyno ašies, vėl šios juostos esantė oro erdvė, po šia juosta esantė žemė bei vandao vėl šios juostos ir po ja, ii) kiti MD pereginių ir statinių (toliau – MD) esantė žemės ir oro erdvės, po šia juosta esantė žemė bei vandao vėl šios juostos ir po ja, kuriose yra MD pereginių ir statinių, apsaugos zona – žemės juosta, kurios riba yra 25 metrų atstumu nė gulėtinės kamerų, išlygio ribojimų ir statinių, aprėvėtinę, vėl šios juostos esantė oro erdvė ir žemė po šia juosta.
** Vadovaujantis LR specialiąja žemės naudojimo sąlyga įstatymo 24 str. p) i) m.) dėl poso žemės juostos požeminių elektros linijų:
*** Vadovaujantis LR specialiąja žemės naudojimo sąlyga įstatymo 45 str. i) Požeminių elektrotinių ryšių tinklų laidinės linijų apsaugos zona – išilgai požeminių elektrotinių ryšių tinklų laidinės linijų esantė žemės juosta, kurios riba yra po vieną metrą į abi pusės nuo šių laidinės linijų, vandao vėl ja ir žemė po šia juosta.
**** Plane vaizduojamos bendros magistralinių dujotiekių apsaugos zonos;
***** Plane vaizduojamos bendros su magistralinių dujotiekių susijusios infrastruktūros apsaugos zonos.

SUTARTINIAI ŽENKLAI

	Požeminis magistralinio dujotiekio vamzdis (toliau - MD)
	Žemės juostos požeminės elektros kabelis (su MD susijusi infrastruktūra)
	Įžeminimo kontūras
	Požeminis ryšių kabelis (su MD susijusi infrastruktūra)
	Informacinais tikslais vaizduojamos aktualios magistralinių dujotiekių ir naftotiekių (produktotiekių) apsaugos zonos (III skyrius, pedžiaus akcinės teritorijos patvirtintos 2022-12-19 "Šiaulių rajono savivaldybės teritorijoje esančių magistralinių dujotiekių ir susijusios infrastruktūros apsaugos zonų planas"
	Informacinais tikslais vaizduojamos aktualios elektros tinklų apsaugos zonos (III skyrius, karvitrinės akcinės teritorijos patvirtintos 2022-12-19 "Šiaulių rajono savivaldybės teritorijoje esančių magistralinių dujotiekių ir susijusios infrastruktūros apsaugos zonų planas"
	Informacinais tikslais vaizduojamos aktualios požeminių ryšių kabelių apsaugos zonos (III skyrius, karvitrinės akcinės teritorijos patvirtintos 2022-12-19 "Šiaulių rajono savivaldybės teritorijoje esančių magistralinių dujotiekių ir susijusios infrastruktūros apsaugos zonų planas"
	Teritorijos, kuriuje yra MD pereginių ir statinių (toolia, aikdarymo jūsų, valymo ir diagnozavimo jūsų požiūdinio ir požeminio kamerų. Šlūgio ribojimo maržą, aprėvėtinas
	Dujų slėgio ribojimo margas
KAŠ	Katodinės apsaugos stotis
KMK	Kontrolės ir matavimo kolonėlė (toliau - KMK)
KMK	Suprojektuota kontrolės ir matavimo kolonėlė (toliau - KMK)
	Dujų fakelas
	Gyvamonosios vietovės

REGISTRŲ CENTRAS
VALSTYBĖS ĮMONĖ REGISTRŲ CENTRAS
Studentų g. 39, 08100 Vilnius, tel.+370 5 2600262,el.p. info@registrucentras.lt
Duomenys kaupiami ir saugomi Turtinių santykių registre, kodas 124110246

Kvalifikacijos pažym. Nr. ZM-M-2296

Pareigos	Parašas	Vardas ir pavardė	data	Kopia	Lapas
Grupės vadovas		Evaldas Laikis	2026-06-03	4	9
Matininkas		Lina Norvaišienė	2026-06-03		

Šiaulių rajono savivaldybės teritorijoje esančių magistralinių dujotiekių ir susijusios infrastruktūros apsaugos zonų plano dalies pakeitimo planas M 1:5000

Lapų išdėstymo schema

SUTARTINIAI ŽENKLAI

- Požeminis magistralinio dujotiekio vamzdis (toliau - MD)
- Žemos įtampos požeminės elektros kabelis (su MD susijusi infrastruktūra)
- Įžeminimo kontūras
- Požeminis ryšių kabelis (su MD susijusi infrastruktūra)
- Informacinais tikslais vaizduojamos aktualios magistralinių dujotiekių ir naftotiekių (produktatiekių) apsaugos zonos (III skyrius, peržiūrėta akcinės) teritorijos patvirtintas 2022-12-19 "Šiaulių rajono savivaldybės teritorijoje esančių magistralinių dujotiekių ir susijusios infrastruktūros apsaugos zonų planas"
- Informacinais tikslais vaizduojamos aktualios elektros tinklų apsaugos zonos (III skyrius, koreguotas akcinės) teritorijos patvirtintas 2022-12-19 "Šiaulių rajono savivaldybės teritorijoje esančių magistralinių dujotiekių ir susijusios infrastruktūros apsaugos zonų planas"
- Informacinais tikslais vaizduojamos aktualios požeminių ryšių kabelių apsaugos zonos (III skyrius, koreguotas akcinės) teritorijos patvirtintas 2022-12-19 "Šiaulių rajono savivaldybės teritorijoje esančių magistralinių dujotiekių ir susijusios infrastruktūros apsaugos zonų planas"
- Teritorijos, kurioje yra MD pengimų ir stačiųjų (stočių, uždarymo įtaisų, valymo ir diagnozavimo įtaisų požiūriu) ir požeminio kamerų. Šlėgio vibojimo mazgų, apvertinas
- Dujų skirstymo stotis
- KMK — Kontrolės ir matavimo kolonėlė (toliau - KMK)
- KMK — Suprojektuota kontrolės ir matavimo kolonėlė (toliau - KMK)
- Dujų fakelas
- Gyvamasnosios vietovės

Duomenų šaltiniai:
1. NTR ir NŽK (CVI Registrų centras, 2026-06-03.
2. ORTOLT- Lietuvos Respublikos teritorija M1:10000 skaitmeninis rastrinis ortofotografinis žemėlapis © Nacionalinės mės tarnyba prie AM, 2021-2023.
3. AB Amber Grid duomenų rinkinys, 2025.

Pastabos:
* Vadovaujantis LR specialiąjų žemės naudojimo sąlygų įstatymu 27 str. i) MD vamzdyno apsaugos zona – toligai vamzdyno trasos esantė žemės juosta, kurios riboos yra po 25 metrus į abi pusas nuo vamzdyno ašies, virš šios juostos esantė oro erdvė, po šia juosta esantė žemė bei vandus virš šios juostos ir po ja, ii) kitą MD įrengtų ir statinių (stočių, uždarymo įtaisų, valymo ir diagnozavimo įtaisų požiūriu ir požiūriu šlėgio vibojimo mazgų) apsaugos zona – žemės juosta, kurios riboos yra 25 metrų atstumu aplink teritoriją, kurioje yra šie įrenginiai ar statiniai, aptvertinė, virš šios juostos esantė oro erdvė ir žemė po šia juosta;
** Vadovaujantis LR specialiąjų žemės naudojimo sąlygų įstatymu 24 str. po 1 m ir 1 m į abi pusės žemės įtampos požeminių elektros linijų;
*** Vadovaujantis LR specialiąjų žemės naudojimo sąlygų įstatymu 45 str. i) Požeminių elektrosinių ryšių tinklų laidinės linijų apsaugos zona – išilgai požeminių elektrosinių ryšių tinklų laidinės linijų esantė žemės juosta, kurios riboos yra po vieną metrą į abi pusės nuo šių laidinės linijų, vandus virš jos ir žemė po šia juosta;
**** Plane vaizduojamos bendros magistralinių dujotiekių apsaugos zonos;
***** Plane vaizduojamos bendros su magistralinių dujotiekių susijusios infrastruktūros apsaugos zonos.

REGISTRŲ CENTRAS

VALSTYBĖS ĮMONĖ REGISTRŲ CENTRAS
Studentų g. 39, 08106 Vilnius, el.p.: info@registrucentras.lt
Duomenys kaupiami ir saugomi Turtinių santykių registre, kodas 124110246

Kvalifikacijos pažym. Nr. ZM-M-2296

Pareigos	Paraša	Vardas ir pavardė	data	Lapas	Lapų
Grupės vadovas		Evaldas Laikis	2026-06-03	5	9
Matininkas		Lina Norvaišienė	2026-06-03		

Šiaulių rajono savivaldybės teritorijoje esančių magistralinių dujotiekių ir susijusios infrastruktūros apsaugos zonų plano dalies pakeitimo planas M 1:5000

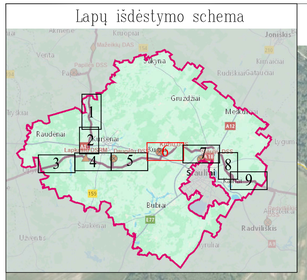

Kužių DSS

Jurgaičių k.

Lopėnų k.

Norvydžių k.

Normantėnų k.

Kužių mstl.

Amalių k.

Gražutėnų k.

Novinkų k.

Berlynės k.

Kuzavinių k.

Šeštokynės k.

Purvynės k.

Duomenų šaltiniai:
1. NTR ir NTK © VĮ Registrų centras, 2026-06-03.
2. ORTHO LT © Lietuvos Respublikos teritorijos M1:10000 skaitmeninis rastrinis ortofotografinis žemėlapis © Nacionalinėje mės tarnyba prie AM, 2021-2023.
3. AB Amber Grid duomenų rinkinys, 2025.

Paaiškinimai:
* Vadovaujantis LR specialiąjų žemės naudojimo sąlygų įstatymu 27 str. i) MD vamzdyno apsaugos zona – išilgai vamzdyno trasos esanti žemės juosta, kurios riba yra po 25 metrų į abi puses nuo vamzdyno ašies, vėl šios juostos esantį oro erdvę, je šia juosta esantį žemę bei vandens vėl šios juostos ir po ja, ii) kitų MD įrengtų ir statomų (statų), uždengtos žūnų, valytos ir diagnozuotos žūnų pakėlimo ir priėmimo kamerų, slėgio ribojimo mazgų apsaugos zona – žemės juosta, kurios riba yra 25 metrų atstumu aplink teritoriją, kurioje yra šia įrengtoje ar statomas, aprašytas, vėl šios juostos esantį oro erdvė ir žemė po šia juosta;
** Vadovaujantis LR specialiąjų žemės naudojimo sąlygų įstatymo 24 str. p. 1 m. i ab pusės žemės žemės paženklinę elektrinę linją;
*** Vadovaujantis LR specialiąjų žemės naudojimo sąlygų įstatymo 45 str. i) Požeminių elektrinių ryšių tinklų laidinių linijų apsaugos zona – išilgai požeminių elektrinių ryšių tinklų laidinių linijų esantį žemės juostą, kurios riba yra po vieną metrą į abi pusės nuo šių laidinių linijų, vandens vėl jos ir žemė po šia juosta;
**** Plane vaizduojamos bendros magistralinės dujotiekio apsaugos zonos;
***** Plane vaizduojamos bendros magistralinės dujotiekio susijusios infrastruktūros apsaugos zonos.

SUTARTINIAI ŽENKLAI

	Požeminis magistralinis dujotiekis vamzdis (toliau - MD)
	Žemos įtampos požeminis elektros kabelis (su MD susijusi infrastruktūra)
	Žemesnieno kontūras
	Informacinės tikslais vaizduojamos aktualios magistralinių dujotiekių ir naftotiekių (produktotiekių) apsaugos zonos (III skyrius, penktasis skirsnis) teritorijos patvirtinimo 2022-12-19 "Šiaulių rajono savivaldybės teritorijoje esančių magistralinių dujotiekių ir susijusios infrastruktūros apsaugos zonų planas"
	Informacinės tikslais vaizduojamos aktualios elektros tinklų apsaugos zonos (III skyrius, ketvirtasis skirsnis) teritorijos patvirtinimo 2022-12-19 "Šiaulių rajono savivaldybės teritorijoje esančių magistralinių dujotiekių ir susijusios infrastruktūros apsaugos zonų planas"
	Teritorija, kurioje yra MD įrengtų ir statomų (statų), uždengtos žūnų, valytos ir diagnozuotos žūnų pakėlimo ir priėmimo kamerų. Slėgio ribojimo mazgų, aptvertinas.
	Dujų skirstymo stotis
K45	Katodinės apsaugos stotis
KMK	Kontrolės ir matavimo kolonėlė (toliau - KMK)
KMK	Suprojektuota kontrolės ir matavimo kolonėlė (toliau - KMK)
	Dujų šaltinis
	Gyvuamosios vietovės

REGISTRŲ CENTRAS
VALSTYBĖS ĮMONĖ REGISTRŲ CENTRAS
Studentų g. 39, 08106 Vilnius, tel.+370 5 2600262, el.p. info@registrucentras.lt
Duomenys kaupiami ir saugomi Turtinės asmenų teisių registro, kodas 124110246

Kvalifikacijos pažym. Nr. ZM-M-2296

Pareigos	Paraša	Vardas ir pavardė	data	Lapas	Lapų
Grupės vadovas		Evaldas Laižis	2026-06-03	6	9
Matininkas		Lina Norvaišienė	2026-06-03		

Šiaulių rajono savivaldybės teritorijoje esančių magistralinių dujotiekių ir susijusios infrastruktūros apsaugos zonų plano dalies pakeitimo planas M 1:5000

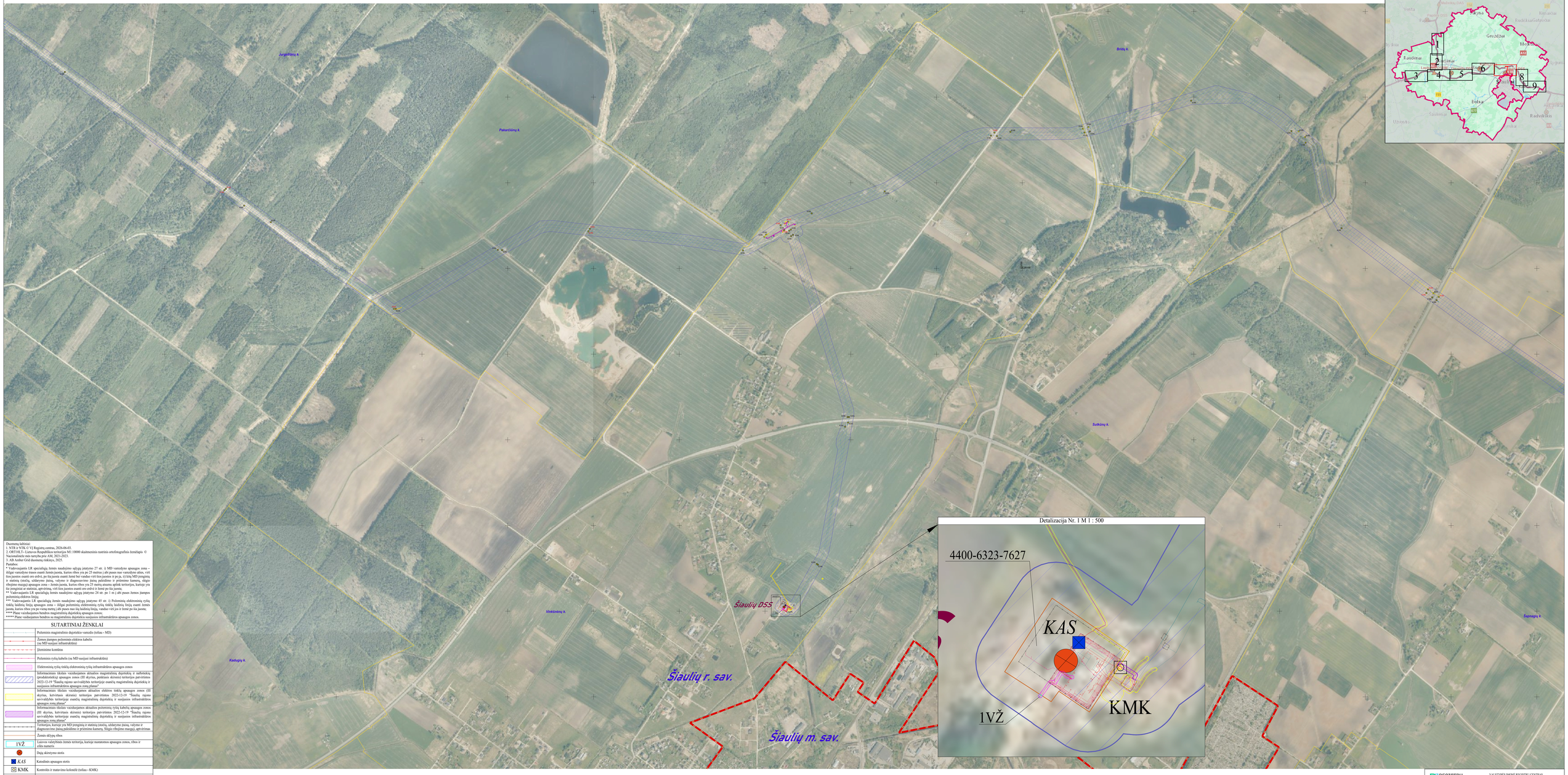

Duomenų šaltiniai:
1. NTR ir NTK (V.V) Registrų centras, 2026-06-03.
2. ORTOLT- Lietuvos Respublikos teritorijos M1:10000 skaitmeninis rastrinis ortofotografinis žemėlapis. © Nacionalinės mės tarnyba prie ANĮ, 2023-2023.
3. AB Amber Grid duomenų rinkinys, 2025.
Pastabos:
* Vadovaujantis LR specialiąja žemės naudojimo sąlygų įstatymo 27 str. (t.) MD vamzdyno apsaugos zona – išilgai vamzdyno tiesos esantė žemės juosta, kurios ribos yra po 25 metrus į abi pusės nuo vamzdyno ašies, vėl šios juostos esantė oro erdvė, po šia juosta esantė žemė bei vandus virš šios juostos ir po ja, ii) kitų MD pritaikytą ir statomą (tiesią, uždengtą) juostą, valytą ir diagnozuotą juostą pakoldžiui ir prėstinimo kamerą, skiptą ribojimo mazgą) apsaugos zona – žemės juosta, kurios ribos yra 25 metų atsomo aplink teritorijos, kurioje yra MD pritaikytas ir statomas (tiesiai, uždengtas) vamzdynas ašinė linija po 12 m į abi pusės.
** Vadovaujantis LR specialiąja žemės naudojimo sąlygų įstatymo 24 str. po 1 m į abi pusės žemės juostos paženimo elektros linijų.
*** Vadovaujantis LR specialiąja žemės naudojimo sąlygų įstatymo 45 str. i) Požeminių elektrinių ryšių tinklų laidinę linją apsaugos zona – išilgai požeminių elektrinių ryšių tinklų laidinės linijos esantė žemės juosta, kurios ribos yra po vieną metrą į abi pusės nuo šių laidinės linijų, vandus virš jos ir žemė po šia juosta.
**** Plane vaizduojamos bendros magistralinių dujotiekių apsaugos zonos;
***** Plane vaizduojamos bendros su magistralinių dujotiekių susijusios infrastruktūros apsaugos zonos.

SUTARTINIAI ŽENKLAI

	Požeminis magistralinio dujotiekio vamzdis (toliau - MD)
	Žemos įtampos požeminės elektros kabelis (su MD susijusi infrastruktūra)
	Įžeminimo kontūras
	Požeminis ryšių kabelis (su MD susijusi infrastruktūra)
	Elektroninių ryšių tinklų elektroninių ryšių infrastruktūros apsaugos zonos
	Informacinais tikslais vaizduojamos aktualios magistralinių dujotiekių ir naftotiekių (produktotiekių) apsaugos zonos (III skyrius, poskiausis skirsnis) teritorijos parametrinės 2022-12-19 "Šiaulių rajono savivaldybės teritorijoje esančių magistralinių dujotiekių ir susijusios infrastruktūros apsaugos zonų planas"
	Informacinais tikslais vaizduojamos aktualios elektros tinklų apsaugos zonos (III skyrius, kartvirtasis skirsnis) teritorijos parametrinės 2022-12-19 "Šiaulių rajono savivaldybės teritorijoje esančių magistralinių dujotiekių ir susijusios infrastruktūros apsaugos zonų planas"
	Informacinais tikslais vaizduojamos aktualios požeminių ryšių kabelių apsaugos zonos (III skyrius, kartvirtasis skirsnis) teritorijos parametrinės 2022-12-19 "Šiaulių rajono savivaldybės teritorijoje esančių magistralinių dujotiekių ir susijusios infrastruktūros apsaugos zonų planas"
	Teritorijos, kurioje yra MD pritaikytą ir statomą (tiesią, uždengtą) juostą, valytą ir diagnozuotą juostą pakoldžiui ir prėstinimo kameras. Šilgio ribojimo mazgąi, apvirtrinas
	Žemės sklypų ribos
1VŽ	Laisvos valstybinės žemės teritorija, kurioje numatomos apsaugos zonos, ribos ir eilės numeris
	Dujų skirstymo stotis
KAS	Katodinės apsaugos stotis
KMK	Kontrolės ir matavimo kolonėlė (toliau - KMK)
KMK	Suprojektuota kontrolės ir matavimo kolonėlė (toliau - KMK)
	Dujų fakelas
	Gyvamatosios vietovės
	Savivaldybės teritorijos riba

REGISTRŲ CENTRAS

VALSTYBĖS ĮMONĖ REGISTRŲ CENTRAS
Studentų g. 39, 08104 Vilnius, tel.+370 5 2600262,el.p. info@registrucentras.lt
Duomenys kaupiami ir saugomi Turtinių santykių registro, kodas 124110246

Kvalifikacijos pažym. Nr. 2M-M-2296

Pareigos	Parašas	Vardas ir pavardė	data	Lapas	Lapų
Grupės vadovas		Evaldas Laižis	2026-06-03	7	9
Matininkas		Lina Norvaišienė	2026-06-03		

Šiaulių rajono savivaldybės teritorijoje esančių magistralinių dujotekių ir susijusios infrastruktūros apsaugos zonų plano dalies pakeitimo planas M 1:5000

Dokumentą sudėtinai:
1. NTR ir NTK © VĮ Registrų centras, 2026-06-03.
2. ORT10LT– Lietuvos Respublikos teritorijos M1:10000 skaitmeninis rastinis ortofotografinis žemėlapis © Nacionalinėže mės tvarkos pro AM, 2021-2023.
3. AB Amber Grid duomenų rinkinys, 2025.

Pastabos:
* Vadovaujantis LR specialiųjų žemės naudojimo sąlygų įstatymo 27 str. 1) MD vamzdynų apsaugos zona – šitilgai vamzdynų trasos esami žemės sklatos, kurios tiktos yra po 25 metrų į abi puses nuo vamzdynų ašies, vrš sios junkos esami oro ertvė, po šia juosta esami žemė bet vandus vrš sios junkos ir po ja, ti) kitų MD įrengtinių ir sutinkų (stotių, uždarymo įtaisų, vaivorų ir drėnažo vamzdžių ašies, šešio thojimo mazgų) apsaugos zona – žemės juosta, kurios tiktos yra 25 metų atsumu aplink teritorijos, kuriose yra sie įrengtinių ar sutinkų, aprėtinų, vrš sios junkos esamo oro ertvė ir žemė po šia juosta;
** Vadovaujantis LR specialiųjų žemės naudojimo sąlygų įstatymo 24 str. po 1 m į abi puses žemės įtampos požeminių elektros linijų;
*** Vadovaujantis LR specialiųjų žemės naudojimo sąlygų įstatymo 45 str. 1) požeminių elektrosinių ryšių tinklų laidinių linijų apsaugos zona – šitilgai požeminių elektrosinių ryšių tinklų laidinių linijų esami žemės juosta, kurios tiktos yra po vėjų metų į abi puses nuo šių laidinių linijų, vandus vrš jos ir žemė po šia juosta;
**** Plane vaizduojamos bendros magistralinių dujotekių apsaugos zonos;
***** Plane vaizduojamos bendros su magistralinių dujotekių susijusios infrastruktūros apsaugos zonos.

SUTARTINIAI ŽENKLAI

- Požeminis magistralinio dujotekio vamzdis (toliau - MD)
- Žemos įtampos požeminės elektros kabelis (su MD susijusi infrastruktūra)
- Informacinės iškaitos vaizduojamos atnaujinos magistralinių dujotekių ir mėlotekių (produktotekių) apsaugos zonos (III skyrius, penktasis skirsnis) teritorijos pavirtinios 2022-12-19 "Šiaulių rajono savivaldybės teritorijoje esančių magistralinių dujotekių ir susijusios infrastruktūros apsaugos zonų planas"
- Informacinės iškaitos vaizduojamos atnaujinos elektros tinklų apsaugos zonos (III skyrius, keturtasis skirsnis) teritorijos pavirtinios 2022-12-19 "Šiaulių rajono savivaldybės teritorijoje esančių magistralinių dujotekių ir susijusios infrastruktūros apsaugos zonų planas"
- Teritorijos, kuriose yra MD įrengtinių ir sutinkų (stotių, uždarymo įtaisų, vaivorų ir diagnozavimo įtaisų paleidimo ir priėmimo kamerų, šešio thojimo mazgų), aprėtinimas
- K.MK Kontroles ir matavimo kolonėlė (toliau - K.MK)
- K.MK Suprojektuota kontroles ir matavimo kolonėlė (toliau - K.MK)
- Dujų fakelas
- Gyvenamosios vietovės

VALSTYBĖS ĮMONĖ REGISTRŲ CENTRAS
Studentų g. 39, 08106 Vilnius, tel. +370 5 2488262 el.p. info@registrucentras.lt
Duomenys kaupiami ir saugomi Juridinių asmenų registre, kodas 124110246

Kvalifikacijos pažymėjimas Nr. 2M-M-2296

Parengė	Pareigos	Vardas ir pavardė	data	Lapas	Lapų
Grupės vadovas		Evaldas Liūsa	2026-06-03	8	9
Matinimkas		Lina Norvaišienė	2026-06-03		

Šiaulių rajono savivaldybės teritorijoje esančių magistralinių dujotiekių ir susijusios infrastruktūros apsaugos zonų plano dalies pakeitimo planas M 1:5000

Duomenų šaltiniai:
1. NTR ir NTK © VĮ Registrų centras, 2026-06-03.
2. ORTIOLT- Lietuvos Respublikos teritorijos M1:10000 skaitmeninis rastrinis ortofotografinis žemėlapis © Nacionalinės mės tarnyba prie AM, 2021-2023.
3. AB Amber Grid duomenų rinkinys, 2025.
Pastabos:
* Vadovaujantis LR specialiąja žemės naudojimo sąlyga įstatymo 27 str. 1) MD vamzdyno apsaugos zona – išilgai vamzdyno tiesos esantė žemės juosta, kurios riba yra po 25 metrus į abi puses nuo vamzdyno ašies, virš šios juostos esantė oro erdvė, po šia juosta esantė žemė bei vandao virš šios juostos ir po ja, ir 1) kitą MD pereigimą ar statinį, apriėvimą, virš šios juostos esantė oro erdvė ir žemė po šia juosta; 2) Pažeistoje kamerų, skirta eksploatacinėms reikmėms, apsaugos zona – žemės juosta, kurios riba yra 25 metrų atstumu nuo uždėtų vamzdžio, kuriuose yra šie pereigimai ar statiniai, apriėvimą, virš šios juostos esantė oro erdvė ir žemė po šia juosta;
** Vadovaujantis LR specialiąja žemės naudojimo sąlyga įstatymo 24 str. po 1 m į abi pusės žemės žuostępo požeminės elektros linijų;
*** Vadovaujantis LR specialiąja žemės naudojimo sąlyga įstatymo 45 str. 1) Požeminių elektrosinių ryšių tinklų laidinės linijų apsaugos zona – išilgai požeminės elektrosinių ryšių tinklų laidinės linijų esantė žemės juosta, kurios riba yra po vieną metrą į abi pusės nuo šių laidinės linijų, vandao virš jos ir žemė po šia juosta;
**** Plane vaizduojamos bendros magistralinių dujotiekių apsaugos zonos;
***** Plane vaizduojamos bendros su magistralinių dujotiekių susijusios infrastruktūros apsaugos zonos.

SUTARTINIAI ŽENKLAI

	Požeminis magistralinio dujotiekio vamzdis (tolias - MD)
	Žemos įtampos požeminės elektros kabelis (su MD susijusi infrastruktūra)
	Informacinais tikslais vaizduojamos aktualios magistralinių dujotiekių ir naftotiekių (produktotiekių) apsaugos zonos (III skyrius, poskiriais skyrius) teritorijos patvirtinimo 2022-12-19 "Šiaulių rajono savivaldybės teritorijoje esančių magistralinių dujotiekių ir susijusios infrastruktūros apsaugos zonų planas".
	Informacinais tikslais vaizduojamos aktualios elektros tinklų apsaugos zonos (III skyrius, kartotinais skainiais) teritorijos patvirtinimo 2022-12-19 "Šiaulių rajono savivaldybės teritorijoje esančių magistralinių dujotiekių ir susijusios infrastruktūros apsaugos zonų planas".
	Informacinais tikslais rodoma magistralinių dujotiekių apsaugos zona,nustatyta Pakruojo r. savivaldybės teritorijoje esančių magistralinių dujotiekių ir susijusios infrastruktūros apsaugos zonų plano
KAŠ	Katodinės apsaugos stotis
KMK	Kontrolės ir matavimo kolonėlė (tolias - KMK)
KMK	Suprojektuota kontrolės ir matavimo kolonėlė (tolias - KMK)
	Duję šaltelas
	Gyvamatosios vietovės
	Savivaldybės teritorijos riba

REGISTRŲ CENTRAS
VALSTYBĖS ĮMONĖ REGISTRŲ CENTRAS
Studentų g. 39, 08104 Vilnius, tel.+370 5 2600262,el.p. info@registrucentras.lt
Duomenys kaupiami ir saugomi Turtinių santykių registro, kodas 124110246

Kvalifikacijos pažym. Nr. ZM-SM-2296

Pareigos	Parašas	Vardas ir pavardė	data	Lapas	Lapų
Grupės vadovas		Evaldas Laikis	2026-06-03	9	9
Matininkas		Lina Norvaišienė	2026-06-03		

4. lentelė. Šiaulių rajono savivaldybės teritorijoje esančių magistralinių dujotiekių ir susijusios infrastruktūros apsaugos zonų plano dalies pakeitimo plano suvestiniai duomenys

Eil. Nr.	Žemės sklypo kadastrinis numeris	Žemės sklypo unikalus numeris	Žemės sklypo adresas	Žemės sklypo suformavimo metai	Žemės sklypo paskirtis	Žemės sklypo naudojimo būdas	Žemės sklypo matavimų tipas	Esamos apsaugos zonos pavadinimas	Esamos apsaugos zonos plotas, ha[1]	Planu nustatomos apsaugos zonos pavadinimas	Planu Nustatomos apsaugos zonos plotas, ha	Įregistruotų ir Planu nustatomų apsaugos zonų bendras plotas, ha[2]
1	9103/0012:844	4400-6323-7627	Šiaulių r. sav., Šiaulių kaimiškoji sen., Vinkšnėnų k., Vijolės g. 15	2024-06-05	Kita	Pramonės ir sandėliavimo objektų teritorijos	Kadastriniai matavimai (LKS-94)	-	-	Elektroninių ryšių tinklų elektroninių ryšių infrastruktūros apsaugos zonos (III skyrius, vienuoliktasis skirsnis)	0.0054	0.0054
Bendras žemės sklypų, kuriems planu nustatomos Elektroninių ryšių tinklų elektroninių ryšių infrastruktūros apsaugos zonos (III skyrius, vienuoliktasis skirsnis) (kodas 101) plotas, ha											**0,0054**	**-**

[1] Teritorijos, kurios taikomos SŽNS, neįregistruotos Nekilnojamojo turto registre
[2] Bendrame plote neįskaičiuojamos SŽNS teritorijos (jų plotai), kurios įregistruotos kitais pagrindais

5. lentelė. Laisvos valstybinės žemės teritorijos, kuriose nustatomos Elektroninių ryšių tinklų elektroninių ryšių infrastruktūros apsaugos zonos

Nesuformuoto Žemės sklypo Eil. Nr.	Kadastro vietovė	Planuojamos apsaugos zonos pavadinimas	Planuojamos apsaugos zonos plotas, ha	Nesuformuoto žemės sklypo Centro koordinatė		Nesuformuoto sklypo naudotojo vardas, pavardė/įmonės pavadinimas
				X	Y	
1VŽ	Bridų k.v.	Elektroninių ryšių tinklų elektroninių ryšių infrastruktūros apsaugos zonos (III skyrius, vienuoliktasis skirsnis)	0,0003	6204503.46	457096.29	Nacionalinė žemės tarnyba prie Aplinkos ministerijos
Bendras valstybinės žemės plotų, kuriems žemės sklypai nesuformuoti ir kurie patenka į planu nustatomos Elektroninių ryšių tinklų elektroninių ryšių infrastruktūros apsaugos zonos (III skyrius, vienuoliktasis skirsnis) (kodas 101) plotas, ha						**0.0003**

Kodas	Reikšmė
101	Elektroninių ryšių tinklų elektroninių ryšių infrastruktūros apsaugos zonos (III skyrius, vienuoliktasis skirsnis)

PATVIRTINTA
Lietuvos Respublikos energetikos ministro
2026 m. d. įsakymu Nr.

ŠIAULIŲ RAJONO SAVIVALDYBĖS TERITORIJOJE ESANČIŲ MAGISTRALINIŲ DUJOTIEKIŲ IR SUSIJUSIOS INFRASTRUKTŪROS APSAUGOS ZONŲ PLANO TERITORIJŲ SĄRAŠAS

Eil. Nr.	Teritorijos unikalus nr.	Įregistravimo pagrindas	Įregistruotos teritorijos pakeitimo pagrindas
1	100380728	Lietuvos Respublikos energetikos ministerija; 2022-12-19 Šiaulių rajono savivaldybės teritorijoje esančių magistralinių dujotiekių ir susijusios infrastruktūros apsaugos zonų planas Nr. 1-469	Nekoreguota
2	100381511	Lietuvos Respublikos energetikos ministerija; 2022-12-19 Šiaulių rajono savivaldybės teritorijoje esančių magistralinių dujotiekių ir susijusios infrastruktūros apsaugos zonų planas Nr. 1-469	Nekoreguota
3	100380116	Lietuvos Respublikos energetikos ministerija; 2022-12-19 Šiaulių rajono savivaldybės teritorijoje esančių magistralinių dujotiekių ir susijusios infrastruktūros apsaugos zonų planas Nr. 1-469	Nekoreguota
4	100380839	Lietuvos Respublikos energetikos ministerija; 2022-12-19 Šiaulių rajono savivaldybės teritorijoje esančių magistralinių dujotiekių ir susijusios infrastruktūros apsaugos zonų planas Nr. 1-469	Nekoreguota
5	100380077	Lietuvos Respublikos energetikos ministerija; 2022-12-19 Šiaulių rajono savivaldybės teritorijoje esančių magistralinių dujotiekių ir susijusios infrastruktūros apsaugos zonų planas Nr. 1-469	Nekoreguota
6	100380131	Lietuvos Respublikos energetikos ministerija; 2022-12-19 Šiaulių rajono savivaldybės teritorijoje esančių magistralinių dujotiekių ir susijusios infrastruktūros apsaugos zonų planas Nr. 1-469	Nekoreguota
7	100380018	Lietuvos Respublikos energetikos ministerija; 2022-12-19 Šiaulių rajono savivaldybės teritorijoje esančių magistralinių dujotiekių ir susijusios infrastruktūros apsaugos zonų planas Nr. 1-469	Nekoreguota
8	100380540	Lietuvos Respublikos energetikos ministerija; 2022-12-19 Šiaulių rajono savivaldybės teritorijoje esančių magistralinių dujotiekių ir susijusios infrastruktūros apsaugos zonų planas Nr. 1-469	Nekoreguota
9	100380337	Lietuvos Respublikos energetikos ministerija; 2022-12-19 Šiaulių rajono savivaldybės teritorijoje esančių magistralinių dujotiekių ir susijusios infrastruktūros apsaugos zonų planas Nr. 1-469	Nekoreguota

Eil. Nr.	Teritorijos unikalus nr.	Įregistravimo pagrindas	Įregistruotos teritorijos pakeitimo pagrindas
10	100381049	Lietuvos Respublikos energetikos ministerija; 2022-12-19 Šiaulių rajono savivaldybės teritorijoje esančių magistralinių dujotiekių ir susijusios infrastruktūros apsaugos zonų planas Nr. 1-469	Nekoreguota
11	100380245	Lietuvos Respublikos energetikos ministerija; 2022-12-19 Šiaulių rajono savivaldybės teritorijoje esančių magistralinių dujotiekių ir susijusios infrastruktūros apsaugos zonų planas Nr. 1-469	Nekoreguota
12	100381406	Lietuvos Respublikos energetikos ministerija; 2022-12-19 Šiaulių rajono savivaldybės teritorijoje esančių magistralinių dujotiekių ir susijusios infrastruktūros apsaugos zonų planas Nr. 1-469	Nekoreguota
13	100380110	Lietuvos Respublikos energetikos ministerija; 2022-12-19 Šiaulių rajono savivaldybės teritorijoje esančių magistralinių dujotiekių ir susijusios infrastruktūros apsaugos zonų planas Nr. 1-469	Nekoreguota
14	100380037	Lietuvos Respublikos energetikos ministerija; 2022-12-19 Šiaulių rajono savivaldybės teritorijoje esančių magistralinių dujotiekių ir susijusios infrastruktūros apsaugos zonų planas Nr. 1-469	Nekoreguota
15	100380477	Lietuvos Respublikos energetikos ministerija; 2022-12-19 Šiaulių rajono savivaldybės teritorijoje esančių magistralinių dujotiekių ir susijusios infrastruktūros apsaugos zonų planas Nr. 1-469	Nekoreguota
16	100380646	Lietuvos Respublikos energetikos ministerija; 2022-12-19 Šiaulių rajono savivaldybės teritorijoje esančių magistralinių dujotiekių ir susijusios infrastruktūros apsaugos zonų planas Nr. 1-469	Nekoreguota
17	100380541	Lietuvos Respublikos energetikos ministerija; 2022-12-19 Šiaulių rajono savivaldybės teritorijoje esančių magistralinių dujotiekių ir susijusios infrastruktūros apsaugos zonų planas Nr. 1-469	Nekoreguota
18	100380647	Lietuvos Respublikos energetikos ministerija; 2022-12-19 Šiaulių rajono savivaldybės teritorijoje esančių magistralinių dujotiekių ir susijusios infrastruktūros apsaugos zonų planas Nr. 1-469	Nekoreguota
19	100381179	Lietuvos Respublikos energetikos ministerija; 2022-12-19 Šiaulių rajono savivaldybės teritorijoje esančių magistralinių dujotiekių ir susijusios infrastruktūros apsaugos zonų planas Nr. 1-469	Nekoreguota
20	100380084	Lietuvos Respublikos energetikos ministerija; 2022-12-19 Šiaulių rajono savivaldybės teritorijoje esančių magistralinių dujotiekių ir susijusios infrastruktūros apsaugos zonų planas Nr. 1-469	Nekoreguota
21	100380021	Lietuvos Respublikos energetikos ministerija; 2022-12-19 Šiaulių rajono savivaldybės teritorijoje esančių magistralinių dujotiekių ir susijusios infrastruktūros apsaugos zonų planas Nr. 1-469	Nekoreguota

Eil. Nr.	Teritorijos unikalus nr.	Įregistravimo pagrindas	Įregistruotos teritorijos pakeitimo pagrindas
22	100380049	Lietuvos Respublikos energetikos ministerija; 2022-12-19 Šiaulių rajono savivaldybės teritorijoje esančių magistralinių dujotiekių ir susijusios infrastruktūros apsaugos zonų planas Nr. 1-469	Nekoreguota
23	100380665	Lietuvos Respublikos energetikos ministerija; 2022-12-19 Šiaulių rajono savivaldybės teritorijoje esančių magistralinių dujotiekių ir susijusios infrastruktūros apsaugos zonų planas Nr. 1-469	Nekoreguota
24	100380140	Lietuvos Respublikos energetikos ministerija; 2022-12-19 Šiaulių rajono savivaldybės teritorijoje esančių magistralinių dujotiekių ir susijusios infrastruktūros apsaugos zonų planas Nr. 1-469	Nekoreguota
25	100380539	Lietuvos Respublikos energetikos ministerija; 2022-12-19 Šiaulių rajono savivaldybės teritorijoje esančių magistralinių dujotiekių ir susijusios infrastruktūros apsaugos zonų planas Nr. 1-469	Nekoreguota
26	100381147	Lietuvos Respublikos energetikos ministerija; 2022-12-19 Šiaulių rajono savivaldybės teritorijoje esančių magistralinių dujotiekių ir susijusios infrastruktūros apsaugos zonų planas Nr. 1-469	Nekoreguota
27	100380152	Lietuvos Respublikos energetikos ministerija; 2022-12-19 Šiaulių rajono savivaldybės teritorijoje esančių magistralinių dujotiekių ir susijusios infrastruktūros apsaugos zonų planas Nr. 1-469	Nekoreguota
28	100381089	Lietuvos Respublikos energetikos ministerija; 2022-12-19 Šiaulių rajono savivaldybės teritorijoje esančių magistralinių dujotiekių ir susijusios infrastruktūros apsaugos zonų planas Nr. 1-469	Nekoreguota
29	100380081	Lietuvos Respublikos energetikos ministerija; 2022-12-19 Šiaulių rajono savivaldybės teritorijoje esančių magistralinių dujotiekių ir susijusios infrastruktūros apsaugos zonų planas Nr. 1-469	Nekoreguota
30	100380534	Lietuvos Respublikos energetikos ministerija; 2022-12-19 Šiaulių rajono savivaldybės teritorijoje esančių magistralinių dujotiekių ir susijusios infrastruktūros apsaugos zonų planas Nr. 1-469	Nekoreguota
31	100380091	Lietuvos Respublikos energetikos ministerija; 2022-12-19 Šiaulių rajono savivaldybės teritorijoje esančių magistralinių dujotiekių ir susijusios infrastruktūros apsaugos zonų planas Nr. 1-469	Nekoreguota
32	100380124	Lietuvos Respublikos energetikos ministerija; 2022-12-19 Šiaulių rajono savivaldybės teritorijoje esančių magistralinių dujotiekių ir susijusios infrastruktūros apsaugos zonų planas Nr. 1-469	Nekoreguota
33	100380457	Lietuvos Respublikos energetikos ministerija; 2022-12-19 Šiaulių rajono savivaldybės teritorijoje esančių magistralinių dujotiekių ir susijusios infrastruktūros apsaugos zonų planas Nr. 1-469	Nekoreguota

Eil. Nr.	Teritorijos unikalus nr.	Įregistravimo pagrindas	Įregistruotos teritorijos pakeitimo pagrindas
34	100380186	Lietuvos Respublikos energetikos ministerija; 2022-12-19 Šiaulių rajono savivaldybės teritorijoje esančių magistralinių dujotiekių ir susijusios infrastruktūros apsaugos zonų planas Nr. 1-469	Nekoreguota
35	100380039	Lietuvos Respublikos energetikos ministerija; 2022-12-19 Šiaulių rajono savivaldybės teritorijoje esančių magistralinių dujotiekių ir susijusios infrastruktūros apsaugos zonų planas Nr. 1-469	Nekoreguota
36	100380454	Lietuvos Respublikos energetikos ministerija; 2022-12-19 Šiaulių rajono savivaldybės teritorijoje esančių magistralinių dujotiekių ir susijusios infrastruktūros apsaugos zonų planas Nr. 1-469	Nekoreguota
37	100380201	Lietuvos Respublikos energetikos ministerija; 2022-12-19 Šiaulių rajono savivaldybės teritorijoje esančių magistralinių dujotiekių ir susijusios infrastruktūros apsaugos zonų planas Nr. 1-469	Nekoreguota
38	100380435	Lietuvos Respublikos energetikos ministerija; 2022-12-19 Šiaulių rajono savivaldybės teritorijoje esančių magistralinių dujotiekių ir susijusios infrastruktūros apsaugos zonų planas Nr. 1-469	Nekoreguota
39	100381030	Lietuvos Respublikos energetikos ministerija; 2022-12-19 Šiaulių rajono savivaldybės teritorijoje esančių magistralinių dujotiekių ir susijusios infrastruktūros apsaugos zonų planas Nr. 1-469	Nekoreguota
40	100380034	Lietuvos Respublikos energetikos ministerija; 2022-12-19 Šiaulių rajono savivaldybės teritorijoje esančių magistralinių dujotiekių ir susijusios infrastruktūros apsaugos zonų planas Nr. 1-469	Nekoreguota
41	100381014	Lietuvos Respublikos energetikos ministerija; 2022-12-19 Šiaulių rajono savivaldybės teritorijoje esančių magistralinių dujotiekių ir susijusios infrastruktūros apsaugos zonų planas Nr. 1-469	Nekoreguota
42	100380017	Lietuvos Respublikos energetikos ministerija; 2022-12-19 Šiaulių rajono savivaldybės teritorijoje esančių magistralinių dujotiekių ir susijusios infrastruktūros apsaugos zonų planas Nr. 1-469	Nekoreguota
43	100380829	Lietuvos Respublikos energetikos ministerija; 2022-12-19 Šiaulių rajono savivaldybės teritorijoje esančių magistralinių dujotiekių ir susijusios infrastruktūros apsaugos zonų planas Nr. 1-469	Nekoreguota
44	100380267	Lietuvos Respublikos energetikos ministerija; 2022-12-19 Šiaulių rajono savivaldybės teritorijoje esančių magistralinių dujotiekių ir susijusios infrastruktūros apsaugos zonų planas Nr. 1-469	Nekoreguota
45	100380234	Lietuvos Respublikos energetikos ministerija; 2022-12-19 Šiaulių rajono savivaldybės teritorijoje esančių magistralinių dujotiekių ir susijusios infrastruktūros apsaugos zonų planas Nr. 1-469	Nekoreguota

Eil. Nr.	Teritorijos unikalus nr.	Įregistravimo pagrindas	Įregistruotos teritorijos pakeitimo pagrindas
46	100380455	Lietuvos Respublikos energetikos ministerija; 2022-12-19 Šiaulių rajono savivaldybės teritorijoje esančių magistralinių dujotiekių ir susijusios infrastruktūros apsaugos zonų planas Nr. 1-469	Nekoreguota
47	100380843	Lietuvos Respublikos energetikos ministerija; 2022-12-19 Šiaulių rajono savivaldybės teritorijoje esančių magistralinių dujotiekių ir susijusios infrastruktūros apsaugos zonų planas Nr. 1-469	Nekoreguota
48	100381149	Lietuvos Respublikos energetikos ministerija; 2022-12-19 Šiaulių rajono savivaldybės teritorijoje esančių magistralinių dujotiekių ir susijusios infrastruktūros apsaugos zonų planas Nr. 1-469	Nekoreguota
49	100381227	Lietuvos Respublikos energetikos ministerija; 2022-12-19 Šiaulių rajono savivaldybės teritorijoje esančių magistralinių dujotiekių ir susijusios infrastruktūros apsaugos zonų planas Nr. 1-469	Nekoreguota
50	100380986	Lietuvos Respublikos energetikos ministerija; 2022-12-19 Šiaulių rajono savivaldybės teritorijoje esančių magistralinių dujotiekių ir susijusios infrastruktūros apsaugos zonų planas Nr. 1-469	Nekoreguota
51	100380098	Lietuvos Respublikos energetikos ministerija; 2022-12-19 Šiaulių rajono savivaldybės teritorijoje esančių magistralinių dujotiekių ir susijusios infrastruktūros apsaugos zonų planas Nr. 1-469	Nekoreguota
52	100380218	Lietuvos Respublikos energetikos ministerija; 2022-12-19 Šiaulių rajono savivaldybės teritorijoje esančių magistralinių dujotiekių ir susijusios infrastruktūros apsaugos zonų planas Nr. 1-469	Nekoreguota
53	100380796	Lietuvos Respublikos energetikos ministerija; 2022-12-19 Šiaulių rajono savivaldybės teritorijoje esančių magistralinių dujotiekių ir susijusios infrastruktūros apsaugos zonų planas Nr. 1-469	Nekoreguota
54	100380371	Lietuvos Respublikos energetikos ministerija; 2022-12-19 Šiaulių rajono savivaldybės teritorijoje esančių magistralinių dujotiekių ir susijusios infrastruktūros apsaugos zonų planas Nr. 1-469	Nekoreguota
55	100380726	Lietuvos Respublikos energetikos ministerija; 2022-12-19 Šiaulių rajono savivaldybės teritorijoje esančių magistralinių dujotiekių ir susijusios infrastruktūros apsaugos zonų planas Nr. 1-469	Nekoreguota
56	100380011	Lietuvos Respublikos energetikos ministerija; 2022-12-19 Šiaulių rajono savivaldybės teritorijoje esančių magistralinių dujotiekių ir susijusios infrastruktūros apsaugos zonų planas Nr. 1-469	Nekoreguota
57	100380028	Lietuvos Respublikos energetikos ministerija; 2022-12-19 Šiaulių rajono savivaldybės teritorijoje esančių magistralinių dujotiekių ir susijusios infrastruktūros apsaugos zonų planas Nr. 1-469	Nekoreguota

Eil. Nr.	Teritorijos unikalus nr.	Įregistravimo pagrindas	Įregistruotos teritorijos pakeitimo pagrindas
58	100380013	Lietuvos Respublikos energetikos ministerija; 2022-12-19 Šiaulių rajono savivaldybės teritorijoje esančių magistralinių dujotiekių ir susijusios infrastruktūros apsaugos zonų planas Nr. 1-469	Nekoreguota
59	100381252	Lietuvos Respublikos energetikos ministerija; 2022-12-19 Šiaulių rajono savivaldybės teritorijoje esančių magistralinių dujotiekių ir susijusios infrastruktūros apsaugos zonų planas Nr. 1-469	Nekoreguota
60	100380048	Lietuvos Respublikos energetikos ministerija; 2022-12-19 Šiaulių rajono savivaldybės teritorijoje esančių magistralinių dujotiekių ir susijusios infrastruktūros apsaugos zonų planas Nr. 1-469	Nekoreguota
61	100381402	Lietuvos Respublikos energetikos ministerija; 2022-12-19 Šiaulių rajono savivaldybės teritorijoje esančių magistralinių dujotiekių ir susijusios infrastruktūros apsaugos zonų planas Nr. 1-469	Nekoreguota
62	100381513	Lietuvos Respublikos energetikos ministerija; 2022-12-19 Šiaulių rajono savivaldybės teritorijoje esančių magistralinių dujotiekių ir susijusios infrastruktūros apsaugos zonų planas Nr. 1-469	Nekoreguota
63	100380751	Lietuvos Respublikos energetikos ministerija; 2022-12-19 Šiaulių rajono savivaldybės teritorijoje esančių magistralinių dujotiekių ir susijusios infrastruktūros apsaugos zonų planas Nr. 1-469	Nekoreguota
64	100380512	Lietuvos Respublikos energetikos ministerija; 2022-12-19 Šiaulių rajono savivaldybės teritorijoje esančių magistralinių dujotiekių ir susijusios infrastruktūros apsaugos zonų planas Nr. 1-469	Nekoreguota
65	100380166	Lietuvos Respublikos energetikos ministerija; 2022-12-19 Šiaulių rajono savivaldybės teritorijoje esančių magistralinių dujotiekių ir susijusios infrastruktūros apsaugos zonų planas Nr. 1-469	Nekoreguota
66	100380768	Lietuvos Respublikos energetikos ministerija; 2022-12-19 Šiaulių rajono savivaldybės teritorijoje esančių magistralinių dujotiekių ir susijusios infrastruktūros apsaugos zonų planas Nr. 1-469	Nekoreguota
67	100381323	Lietuvos Respublikos energetikos ministerija; 2022-12-19 Šiaulių rajono savivaldybės teritorijoje esančių magistralinių dujotiekių ir susijusios infrastruktūros apsaugos zonų planas Nr. 1-469	Nekoreguota
68	100380438	Lietuvos Respublikos energetikos ministerija; 2022-12-19 Šiaulių rajono savivaldybės teritorijoje esančių magistralinių dujotiekių ir susijusios infrastruktūros apsaugos zonų planas Nr. 1-469	Nekoreguota
69	100380316	Lietuvos Respublikos energetikos ministerija; 2022-12-19 Šiaulių rajono savivaldybės teritorijoje esančių magistralinių dujotiekių ir susijusios infrastruktūros apsaugos zonų planas Nr. 1-469	Nekoreguota

Eil. Nr.	Teritorijos unikalus nr.	Įregistravimo pagrindas	Įregistruotos teritorijos pakeitimo pagrindas
70	100380840	Lietuvos Respublikos energetikos ministerija; 2022-12-19 Šiaulių rajono savivaldybės teritorijoje esančių magistralinių dujotiekių ir susijusios infrastruktūros apsaugos zonų planas Nr. 1-469	Nekoreguota
71	100380087	Lietuvos Respublikos energetikos ministerija; 2022-12-19 Šiaulių rajono savivaldybės teritorijoje esančių magistralinių dujotiekių ir susijusios infrastruktūros apsaugos zonų planas Nr. 1-469	Nekoreguota
72	100381083	Lietuvos Respublikos energetikos ministerija; 2022-12-19 Šiaulių rajono savivaldybės teritorijoje esančių magistralinių dujotiekių ir susijusios infrastruktūros apsaugos zonų planas Nr. 1-469	Nekoreguota
73	100381266	Lietuvos Respublikos energetikos ministerija; 2022-12-19 Šiaulių rajono savivaldybės teritorijoje esančių magistralinių dujotiekių ir susijusios infrastruktūros apsaugos zonų planas Nr. 1-469	Nekoreguota
74	100380187	Lietuvos Respublikos energetikos ministerija; 2022-12-19 Šiaulių rajono savivaldybės teritorijoje esančių magistralinių dujotiekių ir susijusios infrastruktūros apsaugos zonų planas Nr. 1-469	Nekoreguota
75	100381543	Lietuvos Respublikos energetikos ministerija; 2022-12-19 Šiaulių rajono savivaldybės teritorijoje esančių magistralinių dujotiekių ir susijusios infrastruktūros apsaugos zonų planas Nr. 1-469	Nekoreguota
76	100380054	Lietuvos Respublikos energetikos ministerija; 2022-12-19 Šiaulių rajono savivaldybės teritorijoje esančių magistralinių dujotiekių ir susijusios infrastruktūros apsaugos zonų planas Nr. 1-469	Nekoreguota
77	100380042	Lietuvos Respublikos energetikos ministerija; 2022-12-19 Šiaulių rajono savivaldybės teritorijoje esančių magistralinių dujotiekių ir susijusios infrastruktūros apsaugos zonų planas Nr. 1-469	Nekoreguota
78	100380648	Lietuvos Respublikos energetikos ministerija; 2022-12-19 Šiaulių rajono savivaldybės teritorijoje esančių magistralinių dujotiekių ir susijusios infrastruktūros apsaugos zonų planas Nr. 1-469	Nekoreguota
79	100380053	Lietuvos Respublikos energetikos ministerija; 2022-12-19 Šiaulių rajono savivaldybės teritorijoje esančių magistralinių dujotiekių ir susijusios infrastruktūros apsaugos zonų planas Nr. 1-469	Nekoreguota
80	100381031	Lietuvos Respublikos energetikos ministerija; 2022-12-19 Šiaulių rajono savivaldybės teritorijoje esančių magistralinių dujotiekių ir susijusios infrastruktūros apsaugos zonų planas Nr. 1-469	Nekoreguota
81	100380721	Lietuvos Respublikos energetikos ministerija; 2022-12-19 Šiaulių rajono savivaldybės teritorijoje esančių magistralinių dujotiekių ir susijusios infrastruktūros apsaugos zonų planas Nr. 1-469	Nekoreguota

Eil. Nr.	Teritorijos unikalus nr.	Įregistravimo pagrindas	Įregistruotos teritorijos pakeitimo pagrindas
82	100380948	Lietuvos Respublikos energetikos ministerija; 2022-12-19 Šiaulių rajono savivaldybės teritorijoje esančių magistralinių dujotiekių ir susijusios infrastruktūros apsaugos zonų planas Nr. 1-469	Nekoreguota
83	100380204	Lietuvos Respublikos energetikos ministerija; 2022-12-19 Šiaulių rajono savivaldybės teritorijoje esančių magistralinių dujotiekių ir susijusios infrastruktūros apsaugos zonų planas Nr. 1-469	Nekoreguota
84	100381443	Lietuvos Respublikos energetikos ministerija; 2022-12-19 Šiaulių rajono savivaldybės teritorijoje esančių magistralinių dujotiekių ir susijusios infrastruktūros apsaugos zonų planas Nr. 1-469	Nekoreguota
85	100380016	Lietuvos Respublikos energetikos ministerija; 2022-12-19 Šiaulių rajono savivaldybės teritorijoje esančių magistralinių dujotiekių ir susijusios infrastruktūros apsaugos zonų planas Nr. 1-469	Nekoreguota
86	100380165	Lietuvos Respublikos energetikos ministerija; 2022-12-19 Šiaulių rajono savivaldybės teritorijoje esančių magistralinių dujotiekių ir susijusios infrastruktūros apsaugos zonų planas Nr. 1-469	Nekoreguota
87	100381343	Lietuvos Respublikos energetikos ministerija; 2022-12-19 Šiaulių rajono savivaldybės teritorijoje esančių magistralinių dujotiekių ir susijusios infrastruktūros apsaugos zonų planas Nr. 1-469	Nekoreguota
88	100380107	Lietuvos Respublikos energetikos ministerija; 2022-12-19 Šiaulių rajono savivaldybės teritorijoje esančių magistralinių dujotiekių ir susijusios infrastruktūros apsaugos zonų planas Nr. 1-469	Nekoreguota
89	100380552	Lietuvos Respublikos energetikos ministerija; 2022-12-19 Šiaulių rajono savivaldybės teritorijoje esančių magistralinių dujotiekių ir susijusios infrastruktūros apsaugos zonų planas Nr. 1-469	Nekoreguota
90	100380750	Lietuvos Respublikos energetikos ministerija; 2022-12-19 Šiaulių rajono savivaldybės teritorijoje esančių magistralinių dujotiekių ir susijusios infrastruktūros apsaugos zonų planas Nr. 1-469	Nekoreguota
91	100380244	Lietuvos Respublikos energetikos ministerija; 2022-12-19 Šiaulių rajono savivaldybės teritorijoje esančių magistralinių dujotiekių ir susijusios infrastruktūros apsaugos zonų planas Nr. 1-469	Nekoreguota
92	100380370	Lietuvos Respublikos energetikos ministerija; 2022-12-19 Šiaulių rajono savivaldybės teritorijoje esančių magistralinių dujotiekių ir susijusios infrastruktūros apsaugos zonų planas Nr. 1-469	Nekoreguota

Eil. Nr.	Teritorijos unikalus nr.	Įregistravimo pagrindas	Įregistruotos teritorijos pakeitimo pagrindas
93	100381265	Lietuvos Respublikos energetikos ministerija; 2022-12-19 Šiaulių rajono savivaldybės teritorijoje esančių magistralinių dujotiekių ir susijusios infrastruktūros apsaugos zonų planas Nr. 1-469	Nekoreguota
94	100380079	Lietuvos Respublikos energetikos ministerija; 2022-12-19 Šiaulių rajono savivaldybės teritorijoje esančių magistralinių dujotiekių ir susijusios infrastruktūros apsaugos zonų planas Nr. 1-469	Nekoreguota
95	100380118	Lietuvos Respublikos energetikos ministerija; 2022-12-19 Šiaulių rajono savivaldybės teritorijoje esančių magistralinių dujotiekių ir susijusios infrastruktūros apsaugos zonų planas Nr. 1-469	Nekoreguota
96	100380551	Lietuvos Respublikos energetikos ministerija; 2022-12-19 Šiaulių rajono savivaldybės teritorijoje esančių magistralinių dujotiekių ir susijusios infrastruktūros apsaugos zonų planas Nr. 1-469	Nekoreguota
97	100380022	Lietuvos Respublikos energetikos ministerija; 2022-12-19 Šiaulių rajono savivaldybės teritorijoje esančių magistralinių dujotiekių ir susijusios infrastruktūros apsaugos zonų planas Nr. 1-469	Nekoreguota
98	100381181	Lietuvos Respublikos energetikos ministerija; 2022-12-19 Šiaulių rajono savivaldybės teritorijoje esančių magistralinių dujotiekių ir susijusios infrastruktūros apsaugos zonų planas Nr. 1-469	Nekoreguota
99	100380795	Lietuvos Respublikos energetikos ministerija; 2022-12-19 Šiaulių rajono savivaldybės teritorijoje esančių magistralinių dujotiekių ir susijusios infrastruktūros apsaugos zonų planas Nr. 1-469	Nekoreguota
100	100380258	Lietuvos Respublikos energetikos ministerija; 2022-12-19 Šiaulių rajono savivaldybės teritorijoje esančių magistralinių dujotiekių ir susijusios infrastruktūros apsaugos zonų planas Nr. 1-469	Nekoreguota
101	100380766	Lietuvos Respublikos energetikos ministerija; 2022-12-19 Šiaulių rajono savivaldybės teritorijoje esančių magistralinių dujotiekių ir susijusios infrastruktūros apsaugos zonų planas Nr. 1-469	Nekoreguota
102	100380041	Lietuvos Respublikos energetikos ministerija; 2022-12-19 Šiaulių rajono savivaldybės teritorijoje esančių magistralinių dujotiekių ir susijusios infrastruktūros apsaugos zonų planas Nr. 1-469	Nekoreguota
103	100380985	Lietuvos Respublikos energetikos ministerija; 2022-12-19 Šiaulių rajono savivaldybės teritorijoje esančių magistralinių dujotiekių ir susijusios infrastruktūros apsaugos zonų planas Nr. 1-469	Nekoreguota

Eil. Nr.	Teritorijos unikalus nr.	Įregistravimo pagrindas	Įregistruotos teritorijos pakeitimo pagrindas
104	100380265	Lietuvos Respublikos energetikos ministerija; 2022-12-19 Šiaulių rajono savivaldybės teritorijoje esančių magistralinių dujotiekių ir susijusios infrastruktūros apsaugos zonų planas Nr. 1-469	Nekoreguota
105	100380257	Lietuvos Respublikos energetikos ministerija; 2022-12-19 Šiaulių rajono savivaldybės teritorijoje esančių magistralinių dujotiekių ir susijusios infrastruktūros apsaugos zonų planas Nr. 1-469	Nekoreguota
106	100381249	Lietuvos Respublikos energetikos ministerija; 2022-12-19 Šiaulių rajono savivaldybės teritorijoje esančių magistralinių dujotiekių ir susijusios infrastruktūros apsaugos zonų planas Nr. 1-469	Nekoreguota
107	100381562	Lietuvos Respublikos energetikos ministerija; 2022-12-19 Šiaulių rajono savivaldybės teritorijoje esančių magistralinių dujotiekių ir susijusios infrastruktūros apsaugos zonų planas Nr. 1-469	Nekoreguota
108	100380841	Lietuvos Respublikos energetikos ministerija; 2022-12-19 Šiaulių rajono savivaldybės teritorijoje esančių magistralinių dujotiekių ir susijusios infrastruktūros apsaugos zonų planas Nr. 1-469	Nekoreguota
109	100381022	Lietuvos Respublikos energetikos ministerija; 2022-12-19 Šiaulių rajono savivaldybės teritorijoje esančių magistralinių dujotiekių ir susijusios infrastruktūros apsaugos zonų planas Nr. 1-469	Nekoreguota
110	100380058	Lietuvos Respublikos energetikos ministerija; 2022-12-19 Šiaulių rajono savivaldybės teritorijoje esančių magistralinių dujotiekių ir susijusios infrastruktūros apsaugos zonų planas Nr. 1-469	Nekoreguota
111	100381405	Lietuvos Respublikos energetikos ministerija; 2022-12-19 Šiaulių rajono savivaldybės teritorijoje esančių magistralinių dujotiekių ir susijusios infrastruktūros apsaugos zonų planas Nr. 1-469	Nekoreguota
112	100380229	Lietuvos Respublikos energetikos ministerija; 2022-12-19 Šiaulių rajono savivaldybės teritorijoje esančių magistralinių dujotiekių ir susijusios infrastruktūros apsaugos zonų planas Nr. 1-469	Nekoreguota
113	100380968	Lietuvos Respublikos energetikos ministerija; 2022-12-19 Šiaulių rajono savivaldybės teritorijoje esančių magistralinių dujotiekių ir susijusios infrastruktūros apsaugos zonų planas Nr. 1-469	Nekoreguota
114	100381565	Lietuvos Respublikos energetikos ministerija; 2022-12-19 Šiaulių rajono savivaldybės teritorijoje esančių magistralinių dujotiekių ir susijusios infrastruktūros apsaugos zonų planas Nr. 1-469	Nekoreguota
115	100380092	Lietuvos Respublikos energetikos ministerija; 2022-12-19 Šiaulių rajono savivaldybės teritorijoje esančių magistralinių dujotiekių ir susijusios infrastruktūros apsaugos zonų planas Nr. 1-469	Nekoreguota

Eil. Nr.	Teritorijos unikalus nr.	Įregistravimo pagrindas	Įregistruotos teritorijos pakeitimo pagrindas
116	100381561	Lietuvos Respublikos energetikos ministerija; 2022-12-19 Šiaulių rajono savivaldybės teritorijoje esančių magistralinių dujotiekių ir susijusios infrastruktūros apsaugos zonų planas Nr. 1-469	Nekoreguota
117	100380019	Lietuvos Respublikos energetikos ministerija; 2022-12-19 Šiaulių rajono savivaldybės teritorijoje esančių magistralinių dujotiekių ir susijusios infrastruktūros apsaugos zonų planas Nr. 1-469	Nekoreguota
118	100380913	Lietuvos Respublikos energetikos ministerija; 2022-12-19 Šiaulių rajono savivaldybės teritorijoje esančių magistralinių dujotiekių ir susijusios infrastruktūros apsaugos zonų planas Nr. 1-469	Nekoreguota
119	100381113	Lietuvos Respublikos energetikos ministerija; 2022-12-19 Šiaulių rajono savivaldybės teritorijoje esančių magistralinių dujotiekių ir susijusios infrastruktūros apsaugos zonų planas Nr. 1-469	Nekoreguota
120	100380093	Lietuvos Respublikos energetikos ministerija; 2022-12-19 Šiaulių rajono savivaldybės teritorijoje esančių magistralinių dujotiekių ir susijusios infrastruktūros apsaugos zonų planas Nr. 1-469	Nekoreguota
121	100380912	Lietuvos Respublikos energetikos ministerija; 2022-12-19 Šiaulių rajono savivaldybės teritorijoje esančių magistralinių dujotiekių ir susijusios infrastruktūros apsaugos zonų planas Nr. 1-469	Nekoreguota
122	100380769	Lietuvos Respublikos energetikos ministerija; 2022-12-19 Šiaulių rajono savivaldybės teritorijoje esančių magistralinių dujotiekių ir susijusios infrastruktūros apsaugos zonų planas Nr. 1-469	Nekoreguota
123	100380121	Lietuvos Respublikos energetikos ministerija; 2022-12-19 Šiaulių rajono savivaldybės teritorijoje esančių magistralinių dujotiekių ir susijusios infrastruktūros apsaugos zonų planas Nr. 1-469	Nekoreguota
124	100380030	Lietuvos Respublikos energetikos ministerija; 2022-12-19 Šiaulių rajono savivaldybės teritorijoje esančių magistralinių dujotiekių ir susijusios infrastruktūros apsaugos zonų planas Nr. 1-469	Nekoreguota
125	100380205	Lietuvos Respublikos energetikos ministerija; 2022-12-19 Šiaulių rajono savivaldybės teritorijoje esančių magistralinių dujotiekių ir susijusios infrastruktūros apsaugos zonų planas Nr. 1-469	Nekoreguota
126	100380720	Lietuvos Respublikos energetikos ministerija; 2022-12-19 Šiaulių rajono savivaldybės teritorijoje esančių magistralinių dujotiekių ir susijusios infrastruktūros apsaugos zonų planas Nr. 1-469	Nekoreguota
127	100380044	Lietuvos Respublikos energetikos ministerija; 2022-12-19 Šiaulių rajono savivaldybės teritorijoje esančių magistralinių dujotiekių ir susijusios infrastruktūros apsaugos zonų planas Nr. 1-469	Nekoreguota

Eil. Nr.	Teritorijos unikalus nr.	Įregistravimo pagrindas	Įregistruotos teritorijos pakeitimo pagrindas
128	100380505	Lietuvos Respublikos energetikos ministerija; 2022-12-19 Šiaulių rajono savivaldybės teritorijoje esančių magistralinių dujotiekių ir susijusios infrastruktūros apsaugos zonų planas Nr. 1-469	Nekoreguota
129	100380348	Lietuvos Respublikos energetikos ministerija; 2022-12-19 Šiaulių rajono savivaldybės teritorijoje esančių magistralinių dujotiekių ir susijusios infrastruktūros apsaugos zonų planas Nr. 1-469	Nekoreguota
130	100380944	Lietuvos Respublikos energetikos ministerija; 2022-12-19 Šiaulių rajono savivaldybės teritorijoje esančių magistralinių dujotiekių ir susijusios infrastruktūros apsaugos zonų planas Nr. 1-469	Nekoreguota
131	100380710	Lietuvos Respublikos energetikos ministerija; 2022-12-19 Šiaulių rajono savivaldybės teritorijoje esančių magistralinių dujotiekių ir susijusios infrastruktūros apsaugos zonų planas Nr. 1-469	Nekoreguota
132	100381376	Lietuvos Respublikos energetikos ministerija; 2022-12-19 Šiaulių rajono savivaldybės teritorijoje esančių magistralinių dujotiekių ir susijusios infrastruktūros apsaugos zonų planas Nr. 1-469	Nekoreguota
133	100380111	Lietuvos Respublikos energetikos ministerija; 2022-12-19 Šiaulių rajono savivaldybės teritorijoje esančių magistralinių dujotiekių ir susijusios infrastruktūros apsaugos zonų planas Nr. 1-469	Nekoreguota
134	100380314	Lietuvos Respublikos energetikos ministerija; 2022-12-19 Šiaulių rajono savivaldybės teritorijoje esančių magistralinių dujotiekių ir susijusios infrastruktūros apsaugos zonų planas Nr. 1-469	Nekoreguota
135	100381134	Lietuvos Respublikos energetikos ministerija; 2022-12-19 Šiaulių rajono savivaldybės teritorijoje esančių magistralinių dujotiekių ir susijusios infrastruktūros apsaugos zonų planas Nr. 1-469	Nekoreguota
136	100380066	Lietuvos Respublikos energetikos ministerija; 2022-12-19 Šiaulių rajono savivaldybės teritorijoje esančių magistralinių dujotiekių ir susijusios infrastruktūros apsaugos zonų planas Nr. 1-469	Nekoreguota
137	100380288	Lietuvos Respublikos energetikos ministerija; 2022-12-19 Šiaulių rajono savivaldybės teritorijoje esančių magistralinių dujotiekių ir susijusios infrastruktūros apsaugos zonų planas Nr. 1-469	Nekoreguota
138	100381250	Lietuvos Respublikos energetikos ministerija; 2022-12-19 Šiaulių rajono savivaldybės teritorijoje esančių magistralinių dujotiekių ir susijusios infrastruktūros apsaugos zonų planas Nr. 1-469	Nekoreguota
139	100381084	Lietuvos Respublikos energetikos ministerija; 2022-12-19 Šiaulių rajono savivaldybės teritorijoje esančių magistralinių dujotiekių ir susijusios infrastruktūros apsaugos zonų planas Nr. 1-469	Nekoreguota

Eil. Nr.	Teritorijos unikalus nr.	Įregistravimo pagrindas	Įregistruotos teritorijos pakeitimo pagrindas
140	100380556	Lietuvos Respublikos energetikos ministerija; 2022-12-19 Šiaulių rajono savivaldybės teritorijoje esančių magistralinių dujotiekių ir susijusios infrastruktūros apsaugos zonų planas Nr. 1-469	Nekoreguota
141	100380328	Lietuvos Respublikos energetikos ministerija; 2022-12-19 Šiaulių rajono savivaldybės teritorijoje esančių magistralinių dujotiekių ir susijusios infrastruktūros apsaugos zonų planas Nr. 1-469	Nekoreguota
142	100380678	Lietuvos Respublikos energetikos ministerija; 2022-12-19 Šiaulių rajono savivaldybės teritorijoje esančių magistralinių dujotiekių ir susijusios infrastruktūros apsaugos zonų planas Nr. 1-469	Nekoreguota
143	100381432	Lietuvos Respublikos energetikos ministerija; 2022-12-19 Šiaulių rajono savivaldybės teritorijoje esančių magistralinių dujotiekių ir susijusios infrastruktūros apsaugos zonų planas Nr. 1-469	Nekoreguota
144	100380559	Lietuvos Respublikos energetikos ministerija; 2022-12-19 Šiaulių rajono savivaldybės teritorijoje esančių magistralinių dujotiekių ir susijusios infrastruktūros apsaugos zonų planas Nr. 1-469	Nekoreguota
145	100380735	Lietuvos Respublikos energetikos ministerija; 2022-12-19 Šiaulių rajono savivaldybės teritorijoje esančių magistralinių dujotiekių ir susijusios infrastruktūros apsaugos zonų planas Nr. 1-469	Nekoreguota
146	100381189	Lietuvos Respublikos energetikos ministerija; 2022-12-19 Šiaulių rajono savivaldybės teritorijoje esančių magistralinių dujotiekių ir susijusios infrastruktūros apsaugos zonų planas Nr. 1-469	Nekoreguota
147	100380709	Lietuvos Respublikos energetikos ministerija; 2022-12-19 Šiaulių rajono savivaldybės teritorijoje esančių magistralinių dujotiekių ir susijusios infrastruktūros apsaugos zonų planas Nr. 1-469	Nekoreguota
148	100380080	Lietuvos Respublikos energetikos ministerija; 2022-12-19 Šiaulių rajono savivaldybės teritorijoje esančių magistralinių dujotiekių ir susijusios infrastruktūros apsaugos zonų planas Nr. 1-469	Nekoreguota
149	100380216	Lietuvos Respublikos energetikos ministerija; 2022-12-19 Šiaulių rajono savivaldybės teritorijoje esančių magistralinių dujotiekių ir susijusios infrastruktūros apsaugos zonų planas Nr. 1-469	Nekoreguota
150	100380447	Lietuvos Respublikos energetikos ministerija; 2022-12-19 Šiaulių rajono savivaldybės teritorijoje esančių magistralinių dujotiekių ir susijusios infrastruktūros apsaugos zonų planas Nr. 1-469	Nekoreguota
151	100380859	Lietuvos Respublikos energetikos ministerija; 2022-12-19 Šiaulių rajono savivaldybės teritorijoje esančių magistralinių dujotiekių ir susijusios infrastruktūros apsaugos zonų planas Nr. 1-469	Nekoreguota

Eil. Nr.	Teritorijos unikalus nr.	Įregistravimo pagrindas	Įregistruotos teritorijos pakeitimo pagrindas
152	100380065	Lietuvos Respublikos energetikos ministerija; 2022-12-19 Šiaulių rajono savivaldybės teritorijoje esančių magistralinių dujotiekių ir susijusios infrastruktūros apsaugos zonų planas Nr. 1-469	Nekoreguota
153	100380677	Lietuvos Respublikos energetikos ministerija; 2022-12-19 Šiaulių rajono savivaldybės teritorijoje esančių magistralinių dujotiekių ir susijusios infrastruktūros apsaugos zonų planas Nr. 1-469	Nekoreguota
154	100380222	Lietuvos Respublikos energetikos ministerija; 2022-12-19 Šiaulių rajono savivaldybės teritorijoje esančių magistralinių dujotiekių ir susijusios infrastruktūros apsaugos zonų planas Nr. 1-469	Nekoreguota
155	100381190	Lietuvos Respublikos energetikos ministerija; 2022-12-19 Šiaulių rajono savivaldybės teritorijoje esančių magistralinių dujotiekių ir susijusios infrastruktūros apsaugos zonų planas Nr. 1-469	Nekoreguota
156	100380436	Lietuvos Respublikos energetikos ministerija; 2022-12-19 Šiaulių rajono savivaldybės teritorijoje esančių magistralinių dujotiekių ir susijusios infrastruktūros apsaugos zonų planas Nr. 1-469	Nekoreguota
157	100380203	Lietuvos Respublikos energetikos ministerija; 2022-12-19 Šiaulių rajono savivaldybės teritorijoje esančių magistralinių dujotiekių ir susijusios infrastruktūros apsaugos zonų planas Nr. 1-469	Nekoreguota
158	100380327	Lietuvos Respublikos energetikos ministerija; 2022-12-19 Šiaulių rajono savivaldybės teritorijoje esančių magistralinių dujotiekių ir susijusios infrastruktūros apsaugos zonų planas Nr. 1-469	Nekoreguota
159	100380215	Lietuvos Respublikos energetikos ministerija; 2022-12-19 Šiaulių rajono savivaldybės teritorijoje esančių magistralinių dujotiekių ir susijusios infrastruktūros apsaugos zonų planas Nr. 1-469	Nekoreguota
160	100381210	Lietuvos Respublikos energetikos ministerija; 2022-12-19 Šiaulių rajono savivaldybės teritorijoje esančių magistralinių dujotiekių ir susijusios infrastruktūros apsaugos zonų planas Nr. 1-469	Nekoreguota
161	100380914	Lietuvos Respublikos energetikos ministerija; 2022-12-19 Šiaulių rajono savivaldybės teritorijoje esančių magistralinių dujotiekių ir susijusios infrastruktūros apsaugos zonų planas Nr. 1-469	Nekoreguota
162	100380915	Lietuvos Respublikos energetikos ministerija; 2022-12-19 Šiaulių rajono savivaldybės teritorijoje esančių magistralinių dujotiekių ir susijusios infrastruktūros apsaugos zonų planas Nr. 1-469	Nekoreguota
163	100380071	Lietuvos Respublikos energetikos ministerija; 2022-12-19 Šiaulių rajono savivaldybės teritorijoje esančių magistralinių dujotiekių ir susijusios infrastruktūros apsaugos zonų planas Nr. 1-469	Nekoreguota

Eil. Nr.	Teritorijos unikalus nr.	Įregistravimo pagrindas	Įregistruotos teritorijos pakeitimo pagrindas
164	100380071	Lietuvos Respublikos energetikos ministerija; 2022-12-19 Šiaulių rajono savivaldybės teritorijoje esančių magistralinių dujotiekių ir susijusios infrastruktūros apsaugos zonų planas Nr. 1-469	Nekoreguota
165	100380360	Lietuvos Respublikos energetikos ministerija; 2022-12-19 Šiaulių rajono savivaldybės teritorijoje esančių magistralinių dujotiekių ir susijusios infrastruktūros apsaugos zonų planas Nr. 1-469	Nekoreguota
166	100380129	Lietuvos Respublikos energetikos ministerija; 2022-12-19 Šiaulių rajono savivaldybės teritorijoje esančių magistralinių dujotiekių ir susijusios infrastruktūros apsaugos zonų planas Nr. 1-469	Nekoreguota
167	100380329	Lietuvos Respublikos energetikos ministerija; 2022-12-19 Šiaulių rajono savivaldybės teritorijoje esančių magistralinių dujotiekių ir susijusios infrastruktūros apsaugos zonų planas Nr. 1-469	Nekoreguota
168	100380312	Lietuvos Respublikos energetikos ministerija; 2022-12-19 Šiaulių rajono savivaldybės teritorijoje esančių magistralinių dujotiekių ir susijusios infrastruktūros apsaugos zonų planas Nr. 1-469	Nekoreguota
169	100380069	Lietuvos Respublikos energetikos ministerija; 2022-12-19 Šiaulių rajono savivaldybės teritorijoje esančių magistralinių dujotiekių ir susijusios infrastruktūros apsaugos zonų planas Nr. 1-469	Nekoreguota
170	100381514	Lietuvos Respublikos energetikos ministerija; 2022-12-19 Šiaulių rajono savivaldybės teritorijoje esančių magistralinių dujotiekių ir susijusios infrastruktūros apsaugos zonų planas Nr. 1-469	Nekoreguota
171	100380073	Lietuvos Respublikos energetikos ministerija; 2022-12-19 Šiaulių rajono savivaldybės teritorijoje esančių magistralinių dujotiekių ir susijusios infrastruktūros apsaugos zonų planas Nr. 1-469	Nekoreguota
172	100380754	Lietuvos Respublikos energetikos ministerija; 2022-12-19 Šiaulių rajono savivaldybės teritorijoje esančių magistralinių dujotiekių ir susijusios infrastruktūros apsaugos zonų planas Nr. 1-469	Nekoreguota
173	100380531	Lietuvos Respublikos energetikos ministerija; 2022-12-19 Šiaulių rajono savivaldybės teritorijoje esančių magistralinių dujotiekių ir susijusios infrastruktūros apsaugos zonų planas Nr. 1-469	Nekoreguota
174	100380119	Lietuvos Respublikos energetikos ministerija; 2022-12-19 Šiaulių rajono savivaldybės teritorijoje esančių magistralinių dujotiekių ir susijusios infrastruktūros apsaugos zonų planas Nr. 1-469	Nekoreguota
175	100380074	Lietuvos Respublikos energetikos ministerija; 2022-12-19 Šiaulių rajono savivaldybės teritorijoje esančių magistralinių dujotiekių ir susijusios infrastruktūros apsaugos zonų planas Nr. 1-469	Nekoreguota

Eil. Nr.	Teritorijos unikalus nr.	Įregistravimo pagrindas	Įregistruotos teritorijos pakeitimo pagrindas
176	100380068	Lietuvos Respublikos energetikos ministerija; 2022-12-19 Šiaulių rajono savivaldybės teritorijoje esančių magistralinių dujotiekių ir susijusios infrastruktūros apsaugos zonų planas Nr. 1-469	Nekoreguota
177	100380711	Lietuvos Respublikos energetikos ministerija; 2022-12-19 Šiaulių rajono savivaldybės teritorijoje esančių magistralinių dujotiekių ir susijusios infrastruktūros apsaugos zonų planas Nr. 1-469	Nekoreguota
178	100380749	Lietuvos Respublikos energetikos ministerija; 2022-12-19 Šiaulių rajono savivaldybės teritorijoje esančių magistralinių dujotiekių ir susijusios infrastruktūros apsaugos zonų planas Nr. 1-469	Nekoreguota
179	100381433	Lietuvos Respublikos energetikos ministerija; 2022-12-19 Šiaulių rajono savivaldybės teritorijoje esančių magistralinių dujotiekių ir susijusios infrastruktūros apsaugos zonų planas Nr. 1-469	Nekoreguota
180	100381526	Lietuvos Respublikos energetikos ministerija; 2022-12-19 Šiaulių rajono savivaldybės teritorijoje esančių magistralinių dujotiekių ir susijusios infrastruktūros apsaugos zonų planas Nr. 1-469	Nekoreguota
181	100380830	Lietuvos Respublikos energetikos ministerija; 2022-12-19 Šiaulių rajono savivaldybės teritorijoje esančių magistralinių dujotiekių ir susijusios infrastruktūros apsaugos zonų planas Nr. 1-469	Nekoreguota
182	100380309	Lietuvos Respublikos energetikos ministerija; 2022-12-19 Šiaulių rajono savivaldybės teritorijoje esančių magistralinių dujotiekių ir susijusios infrastruktūros apsaugos zonų planas Nr. 1-469	Nekoreguota
183	100380388	Lietuvos Respublikos energetikos ministerija; 2022-12-19 Šiaulių rajono savivaldybės teritorijoje esančių magistralinių dujotiekių ir susijusios infrastruktūros apsaugos zonų planas Nr. 1-469	Nekoreguota
184	100381115	Lietuvos Respublikos energetikos ministerija; 2022-12-19 Šiaulių rajono savivaldybės teritorijoje esančių magistralinių dujotiekių ir susijusios infrastruktūros apsaugos zonų planas Nr. 1-469	Nekoreguota
185	100380805	Lietuvos Respublikos energetikos ministerija; 2022-12-19 Šiaulių rajono savivaldybės teritorijoje esančių magistralinių dujotiekių ir susijusios infrastruktūros apsaugos zonų planas Nr. 1-469	Nekoreguota
186	100380788	Lietuvos Respublikos energetikos ministerija; 2022-12-19 Šiaulių rajono savivaldybės teritorijoje esančių magistralinių dujotiekių ir susijusios infrastruktūros apsaugos zonų planas Nr. 1-469	Nekoreguota
187	100380794	Lietuvos Respublikos energetikos ministerija; 2022-12-19 Šiaulių rajono savivaldybės teritorijoje esančių magistralinių dujotiekių ir susijusios infrastruktūros apsaugos zonų planas Nr. 1-469	Nekoreguota

Eil. Nr.	Teritorijos unikalus nr.	Įregistravimo pagrindas	Įregistruotos teritorijos pakeitimo pagrindas
188	100380670	Lietuvos Respublikos energetikos ministerija; 2022-12-19 Šiaulių rajono savivaldybės teritorijoje esančių magistralinių dujotiekių ir susijusios infrastruktūros apsaugos zonų planas Nr. 1-469	Nekoreguota
189	100381019	Lietuvos Respublikos energetikos ministerija; 2022-12-19 Šiaulių rajono savivaldybės teritorijoje esančių magistralinių dujotiekių ir susijusios infrastruktūros apsaugos zonų planas Nr. 1-469	Nekoreguota
190	100381558	Lietuvos Respublikos energetikos ministerija; 2022-12-19 Šiaulių rajono savivaldybės teritorijoje esančių magistralinių dujotiekių ir susijusios infrastruktūros apsaugos zonų planas Nr. 1-469	Nekoreguota
191	100381563	Lietuvos Respublikos energetikos ministerija; 2022-12-19 Šiaulių rajono savivaldybės teritorijoje esančių magistralinių dujotiekių ir susijusios infrastruktūros apsaugos zonų planas Nr. 1-469	Nekoreguota
192	100380936	Lietuvos Respublikos energetikos ministerija; 2022-12-19 Šiaulių rajono savivaldybės teritorijoje esančių magistralinių dujotiekių ir susijusios infrastruktūros apsaugos zonų planas Nr. 1-469	Nekoreguota
193	100380542	Lietuvos Respublikos energetikos ministerija; 2022-12-19 Šiaulių rajono savivaldybės teritorijoje esančių magistralinių dujotiekių ir susijusios infrastruktūros apsaugos zonų planas Nr. 1-469	Nekoreguota
194	100380806	Lietuvos Respublikos energetikos ministerija; 2022-12-19 Šiaulių rajono savivaldybės teritorijoje esančių magistralinių dujotiekių ir susijusios infrastruktūros apsaugos zonų planas Nr. 1-469	Nekoreguota
195	100380738	Lietuvos Respublikos energetikos ministerija; 2022-12-19 Šiaulių rajono savivaldybės teritorijoje esančių magistralinių dujotiekių ir susijusios infrastruktūros apsaugos zonų planas Nr. 1-469	Nekoreguota
196	100381403	Lietuvos Respublikos energetikos ministerija; 2022-12-19 Šiaulių rajono savivaldybės teritorijoje esančių magistralinių dujotiekių ir susijusios infrastruktūros apsaugos zonų planas Nr. 1-469	Nekoreguota
197	100381404	Lietuvos Respublikos energetikos ministerija; 2022-12-19 Šiaulių rajono savivaldybės teritorijoje esančių magistralinių dujotiekių ir susijusios infrastruktūros apsaugos zonų planas Nr. 1-469	Nekoreguota
198	100380241	Lietuvos Respublikos energetikos ministerija; 2022-12-19 Šiaulių rajono savivaldybės teritorijoje esančių magistralinių dujotiekių ir susijusios infrastruktūros apsaugos zonų planas Nr. 1-469	Nekoreguota
199	100380786	Lietuvos Respublikos energetikos ministerija; 2022-12-19 Šiaulių rajono savivaldybės teritorijoje esančių magistralinių dujotiekių ir susijusios infrastruktūros apsaugos zonų planas Nr. 1-469	Nekoreguota

Eil. Nr.	Teritorijos unikalus nr.	Įregistravimo pagrindas	Įregistruotos teritorijos pakeitimo pagrindas
200	100380787	Lietuvos Respublikos energetikos ministerija; 2022-12-19 Šiaulių rajono savivaldybės teritorijoje esančių magistralinių dujotiekių ir susijusios infrastruktūros apsaugos zonų planas Nr. 1-469	Nekoreguota
201	100380099	Lietuvos Respublikos energetikos ministerija; 2022-12-19 Šiaulių rajono savivaldybės teritorijoje esančių magistralinių dujotiekių ir susijusios infrastruktūros apsaugos zonų planas Nr. 1-469	Nekoreguota
202	100380532	Lietuvos Respublikos energetikos ministerija; 2022-12-19 Šiaulių rajono savivaldybės teritorijoje esančių magistralinių dujotiekių ir susijusios infrastruktūros apsaugos zonų planas Nr. 1-469	Nekoreguota
203	100380026	Lietuvos Respublikos energetikos ministerija; 2022-12-19 Šiaulių rajono savivaldybės teritorijoje esančių magistralinių dujotiekių ir susijusios infrastruktūros apsaugos zonų planas Nr. 1-469	Nekoreguota
204	100380075	Lietuvos Respublikos energetikos ministerija; 2022-12-19 Šiaulių rajono savivaldybės teritorijoje esančių magistralinių dujotiekių ir susijusios infrastruktūros apsaugos zonų planas Nr. 1-469	Nekoreguota
205	100381346	Lietuvos Respublikos energetikos ministerija; 2022-12-19 Šiaulių rajono savivaldybės teritorijoje esančių magistralinių dujotiekių ir susijusios infrastruktūros apsaugos zonų planas Nr. 1-469	Nekoreguota
206	100380527	Lietuvos Respublikos energetikos ministerija; 2022-12-19 Šiaulių rajono savivaldybės teritorijoje esančių magistralinių dujotiekių ir susijusios infrastruktūros apsaugos zonų planas Nr. 1-469	Nekoreguota
207	100380529	Lietuvos Respublikos energetikos ministerija; 2022-12-19 Šiaulių rajono savivaldybės teritorijoje esančių magistralinių dujotiekių ir susijusios infrastruktūros apsaugos zonų planas Nr. 1-469	Nekoreguota
208	100380126	Lietuvos Respublikos energetikos ministerija; 2022-12-19 Šiaulių rajono savivaldybės teritorijoje esančių magistralinių dujotiekių ir susijusios infrastruktūros apsaugos zonų planas Nr. 1-469	Nekoreguota
209	100381477	Lietuvos Respublikos energetikos ministerija; 2022-12-19 Šiaulių rajono savivaldybės teritorijoje esančių magistralinių dujotiekių ir susijusios infrastruktūros apsaugos zonų planas Nr. 1-469	Nekoreguota
210	100380450	Lietuvos Respublikos energetikos ministerija; 2022-12-19 Šiaulių rajono savivaldybės teritorijoje esančių magistralinių dujotiekių ir susijusios infrastruktūros apsaugos zonų planas Nr. 1-469	Nekoreguota
211	100380070	Lietuvos Respublikos energetikos ministerija; 2022-12-19 Šiaulių rajono savivaldybės teritorijoje esančių magistralinių dujotiekių ir susijusios infrastruktūros apsaugos zonų planas Nr. 1-469	Nekoreguota

Eil. Nr.	Teritorijos unikalus nr.	Įregistravimo pagrindas	Įregistruotos teritorijos pakeitimo pagrindas
212	100380259	Lietuvos Respublikos energetikos ministerija; 2022-12-19 Šiaulių rajono savivaldybės teritorijoje esančių magistralinių dujotiekių ir susijusios infrastruktūros apsaugos zonų planas Nr. 1-469	Nekoreguota
213	100380911	Lietuvos Respublikos energetikos ministerija; 2022-12-19 Šiaulių rajono savivaldybės teritorijoje esančių magistralinių dujotiekių ir susijusios infrastruktūros apsaugos zonų planas Nr. 1-469	Nekoreguota
214	100380045	Lietuvos Respublikos energetikos ministerija; 2022-12-19 Šiaulių rajono savivaldybės teritorijoje esančių magistralinių dujotiekių ir susijusios infrastruktūros apsaugos zonų planas Nr. 1-469	Nekoreguota
215	100380076	Lietuvos Respublikos energetikos ministerija; 2022-12-19 Šiaulių rajono savivaldybės teritorijoje esančių magistralinių dujotiekių ir susijusios infrastruktūros apsaugos zonų planas Nr. 1-469	Nekoreguota
216	100381150	Lietuvos Respublikos energetikos ministerija; 2022-12-19 Šiaulių rajono savivaldybės teritorijoje esančių magistralinių dujotiekių ir susijusios infrastruktūros apsaugos zonų planas Nr. 1-469	Nekoreguota
217	100380057	Lietuvos Respublikos energetikos ministerija; 2022-12-19 Šiaulių rajono savivaldybės teritorijoje esančių magistralinių dujotiekių ir susijusios infrastruktūros apsaugos zonų planas Nr. 1-469	Nekoreguota
218	100380228	Lietuvos Respublikos energetikos ministerija; 2022-12-19 Šiaulių rajono savivaldybės teritorijoje esančių magistralinių dujotiekių ir susijusios infrastruktūros apsaugos zonų planas Nr. 1-469	Nekoreguota
219	100380089	Lietuvos Respublikos energetikos ministerija; 2022-12-19 Šiaulių rajono savivaldybės teritorijoje esančių magistralinių dujotiekių ir susijusios infrastruktūros apsaugos zonų planas Nr. 1-469	Nekoreguota
220	100380090	Lietuvos Respublikos energetikos ministerija; 2022-12-19 Šiaulių rajono savivaldybės teritorijoje esančių magistralinių dujotiekių ir susijusios infrastruktūros apsaugos zonų planas Nr. 1-469	Nekoreguota
221	100380078	Lietuvos Respublikos energetikos ministerija; 2022-12-19 Šiaulių rajono savivaldybės teritorijoje esančių magistralinių dujotiekių ir susijusios infrastruktūros apsaugos zonų planas Nr. 1-469	Nekoreguota
222	100380486	Lietuvos Respublikos energetikos ministerija; 2022-12-19 Šiaulių rajono savivaldybės teritorijoje esančių magistralinių dujotiekių ir susijusios infrastruktūros apsaugos zonų planas Nr. 1-469	Nekoreguota
223	100380120	Lietuvos Respublikos energetikos ministerija; 2022-12-19 Šiaulių rajono savivaldybės teritorijoje esančių magistralinių dujotiekių ir susijusios infrastruktūros apsaugos zonų planas Nr. 1-469	Nekoreguota

Eil. Nr.	Teritorijos unikalus nr.	Įregistravimo pagrindas	Įregistruotos teritorijos pakeitimo pagrindas
224	100380012	Lietuvos Respublikos energetikos ministerija; 2022-12-19 Šiaulių rajono savivaldybės teritorijoje esančių magistralinių dujotiekių ir susijusios infrastruktūros apsaugos zonų planas Nr. 1-469	Nekoreguota
225	100380784	Lietuvos Respublikos energetikos ministerija; 2022-12-19 Šiaulių rajono savivaldybės teritorijoje esančių magistralinių dujotiekių ir susijusios infrastruktūros apsaugos zonų planas Nr. 1-469	Nekoreguota
226	100381419	Lietuvos Respublikos energetikos ministerija; 2022-12-19 Šiaulių rajono savivaldybės teritorijoje esančių magistralinių dujotiekių ir susijusios infrastruktūros apsaugos zonų planas Nr. 1-469	Nekoreguota
227	100381418	Lietuvos Respublikos energetikos ministerija; 2022-12-19 Šiaulių rajono savivaldybės teritorijoje esančių magistralinių dujotiekių ir susijusios infrastruktūros apsaugos zonų planas Nr. 1-469	Nekoreguota
228	100380494	Lietuvos Respublikos energetikos ministerija; 2022-12-19 Šiaulių rajono savivaldybės teritorijoje esančių magistralinių dujotiekių ir susijusios infrastruktūros apsaugos zonų planas Nr. 1-469	Nekoreguota
229	100380083	Lietuvos Respublikos energetikos ministerija; 2022-12-19 Šiaulių rajono savivaldybės teritorijoje esančių magistralinių dujotiekių ir susijusios infrastruktūros apsaugos zonų planas Nr. 1-469	Nekoreguota
230	100380501	Lietuvos Respublikos energetikos ministerija; 2022-12-19 Šiaulių rajono savivaldybės teritorijoje esančių magistralinių dujotiekių ir susijusios infrastruktūros apsaugos zonų planas Nr. 1-469	Nekoreguota
231	100381052	Lietuvos Respublikos energetikos ministerija; 2022-12-19 Šiaulių rajono savivaldybės teritorijoje esančių magistralinių dujotiekių ir susijusios infrastruktūros apsaugos zonų planas Nr. 1-469	Nekoreguota
232	100380437	Lietuvos Respublikos energetikos ministerija; 2022-12-19 Šiaulių rajono savivaldybės teritorijoje esančių magistralinių dujotiekių ir susijusios infrastruktūros apsaugos zonų planas Nr. 1-469	Nekoreguota
233	100381015	Lietuvos Respublikos energetikos ministerija; 2022-12-19 Šiaulių rajono savivaldybės teritorijoje esančių magistralinių dujotiekių ir susijusios infrastruktūros apsaugos zonų planas Nr. 1-469	Nekoreguota
234	100380051	Lietuvos Respublikos energetikos ministerija; 2022-12-19 Šiaulių rajono savivaldybės teritorijoje esančių magistralinių dujotiekių ir susijusios infrastruktūros apsaugos zonų planas Nr. 1-469	Nekoreguota
235	100381208	Lietuvos Respublikos energetikos ministerija; 2022-12-19 Šiaulių rajono savivaldybės teritorijoje esančių magistralinių dujotiekių ir susijusios infrastruktūros apsaugos zonų planas Nr. 1-469	Nekoreguota

Eil. Nr.	Teritorijos unikalus nr.	Įregistravimo pagrindas	Įregistruotos teritorijos pakeitimo pagrindas
236	100380238	Lietuvos Respublikos energetikos ministerija; 2022-12-19 Šiaulių rajono savivaldybės teritorijoje esančių magistralinių dujotiekių ir susijusios infrastruktūros apsaugos zonų planas Nr. 1-469	Nekoreguota
237	100380082	Lietuvos Respublikos energetikos ministerija; 2022-12-19 Šiaulių rajono savivaldybės teritorijoje esančių magistralinių dujotiekių ir susijusios infrastruktūros apsaugos zonų planas Nr. 1-469	Nekoreguota
238	100380747	Lietuvos Respublikos energetikos ministerija; 2022-12-19 Šiaulių rajono savivaldybės teritorijoje esančių magistralinių dujotiekių ir susijusios infrastruktūros apsaugos zonų planas Nr. 1-469	Nekoreguota
239	100381114	Lietuvos Respublikos energetikos ministerija; 2022-12-19 Šiaulių rajono savivaldybės teritorijoje esančių magistralinių dujotiekių ir susijusios infrastruktūros apsaugos zonų planas Nr. 1-469	Nekoreguota
240	100381434	Lietuvos Respublikos energetikos ministerija; 2022-12-19 Šiaulių rajono savivaldybės teritorijoje esančių magistralinių dujotiekių ir susijusios infrastruktūros apsaugos zonų planas Nr. 1-469	Nekoreguota
241	100192269	Lietuvos Respublikos energetikos ministerija; 2022-12-19 Šiaulių rajono savivaldybės teritorijoje esančių magistralinių dujotiekių ir susijusios infrastruktūros apsaugos zonų planas Nr. 1-469	Nekoreguota
242	100179213	Lietuvos Respublikos energetikos ministerija; 2022-12-19 Šiaulių rajono savivaldybės teritorijoje esančių magistralinių dujotiekių ir susijusios infrastruktūros apsaugos zonų planas Nr. 1-469	Nekoreguota
243	100380349	Lietuvos Respublikos energetikos ministerija; 2022-12-19 Šiaulių rajono savivaldybės teritorijoje esančių magistralinių dujotiekių ir susijusios infrastruktūros apsaugos zonų planas Nr. 1-469	Nekoreguota
244	100380122	Lietuvos Respublikos energetikos ministerija; 2022-12-19 Šiaulių rajono savivaldybės teritorijoje esančių magistralinių dujotiekių ir susijusios infrastruktūros apsaugos zonų planas Nr. 1-469	Nekoreguota
245	100380530	Lietuvos Respublikos energetikos ministerija; 2022-12-19 Šiaulių rajono savivaldybės teritorijoje esančių magistralinių dujotiekių ir susijusios infrastruktūros apsaugos zonų planas Nr. 1-469	Nekoreguota
246	100380072	Lietuvos Respublikos energetikos ministerija; 2022-12-19 Šiaulių rajono savivaldybės teritorijoje esančių magistralinių dujotiekių ir susijusios infrastruktūros apsaugos zonų planas Nr. 1-469	Nekoreguota
247	100380361	Lietuvos Respublikos energetikos ministerija; 2022-12-19 Šiaulių rajono savivaldybės teritorijoje esančių magistralinių dujotiekių ir susijusios infrastruktūros apsaugos zonų planas Nr. 1-469	Nekoreguota

Eil. Nr.	Teritorijos unikalus nr.	Įregistravimo pagrindas	Įregistruotos teritorijos pakeitimo pagrindas
248	100380338	Lietuvos Respublikos energetikos ministerija; 2022-12-19 Šiaulių rajono savivaldybės teritorijoje esančių magistralinių dujotiekių ir susijusios infrastruktūros apsaugos zonų planas Nr. 1-469	Nekoreguota
249	100380562	Lietuvos Respublikos energetikos ministerija; 2022-12-19 Šiaulių rajono savivaldybės teritorijoje esančių magistralinių dujotiekių ir susijusios infrastruktūros apsaugos zonų planas Nr. 1-469	Nekoreguota
250	100380575	Lietuvos Respublikos energetikos ministerija; 2022-12-19 Šiaulių rajono savivaldybės teritorijoje esančių magistralinių dujotiekių ir susijusios infrastruktūros apsaugos zonų planas Nr. 1-469	Nekoreguota
251	100380845	Lietuvos Respublikos energetikos ministerija; 2022-12-19 Šiaulių rajono savivaldybės teritorijoje esančių magistralinių dujotiekių ir susijusios infrastruktūros apsaugos zonų planas Nr. 1-469	Nekoreguota
252	100380103	Lietuvos Respublikos energetikos ministerija; 2022-12-19 Šiaulių rajono savivaldybės teritorijoje esančių magistralinių dujotiekių ir susijusios infrastruktūros apsaugos zonų planas Nr. 1-469	Nekoreguota
253	100380113	Lietuvos Respublikos energetikos ministerija; 2022-12-19 Šiaulių rajono savivaldybės teritorijoje esančių magistralinių dujotiekių ir susijusios infrastruktūros apsaugos zonų planas Nr. 1-469	Nekoreguota
254	100380807	Lietuvos Respublikos energetikos ministerija; 2022-12-19 Šiaulių rajono savivaldybės teritorijoje esančių magistralinių dujotiekių ir susijusios infrastruktūros apsaugos zonų planas Nr. 1-469	Nekoreguota
255	100381202	Lietuvos Respublikos energetikos ministerija; 2022-12-19 Šiaulių rajono savivaldybės teritorijoje esančių magistralinių dujotiekių ir susijusios infrastruktūros apsaugos zonų planas Nr. 1-469	Nekoreguota
256	100380063	Lietuvos Respublikos energetikos ministerija; 2022-12-19 Šiaulių rajono savivaldybės teritorijoje esančių magistralinių dujotiekių ir susijusios infrastruktūros apsaugos zonų planas Nr. 1-469	Nekoreguota
257	100380024	Lietuvos Respublikos energetikos ministerija; 2022-12-19 Šiaulių rajono savivaldybės teritorijoje esančių magistralinių dujotiekių ir susijusios infrastruktūros apsaugos zonų planas Nr. 1-469	Nekoreguota
258	100380306	Lietuvos Respublikos energetikos ministerija; 2022-12-19 Šiaulių rajono savivaldybės teritorijoje esančių magistralinių dujotiekių ir susijusios infrastruktūros apsaugos zonų planas Nr. 1-469	Nekoreguota
259	100380149	Lietuvos Respublikos energetikos ministerija; 2022-12-19 Šiaulių rajono savivaldybės teritorijoje esančių magistralinių dujotiekių ir susijusios infrastruktūros apsaugos zonų planas Nr. 1-469	Nekoreguota

Eil. Nr.	Teritorijos unikalus nr.	Įregistravimo pagrindas	Įregistruotos teritorijos pakeitimo pagrindas
260	100380319	Lietuvos Respublikos energetikos ministerija; 2022-12-19 Šiaulių rajono savivaldybės teritorijoje esančių magistralinių dujotiekių ir susijusios infrastruktūros apsaugos zonų planas Nr. 1-469	Nekoreguota
261	100380500	Lietuvos Respublikos energetikos ministerija; 2022-12-19 Šiaulių rajono savivaldybės teritorijoje esančių magistralinių dujotiekių ir susijusios infrastruktūros apsaugos zonų planas Nr. 1-469	Nekoreguota
262	100380555	Lietuvos Respublikos energetikos ministerija; 2022-12-19 Šiaulių rajono savivaldybės teritorijoje esančių magistralinių dujotiekių ir susijusios infrastruktūros apsaugos zonų planas Nr. 1-469	Nekoreguota
263	100380458	Lietuvos Respublikos energetikos ministerija; 2022-12-19 Šiaulių rajono savivaldybės teritorijoje esančių magistralinių dujotiekių ir susijusios infrastruktūros apsaugos zonų planas Nr. 1-469	Nekoreguota
264	100381251	Lietuvos Respublikos energetikos ministerija; 2022-12-19 Šiaulių rajono savivaldybės teritorijoje esančių magistralinių dujotiekių ir susijusios infrastruktūros apsaugos zonų planas Nr. 1-469	Nekoreguota
265	100380268	Lietuvos Respublikos energetikos ministerija; 2022-12-19 Šiaulių rajono savivaldybės teritorijoje esančių magistralinių dujotiekių ir susijusios infrastruktūros apsaugos zonų planas Nr. 1-469	Nekoreguota
266	100380147	Lietuvos Respublikos energetikos ministerija; 2022-12-19 Šiaulių rajono savivaldybės teritorijoje esančių magistralinių dujotiekių ir susijusios infrastruktūros apsaugos zonų planas Nr. 1-469	Nekoreguota
267	100381512	Lietuvos Respublikos energetikos ministerija; 2022-12-19 Šiaulių rajono savivaldybės teritorijoje esančių magistralinių dujotiekių ir susijusios infrastruktūros apsaugos zonų planas Nr. 1-469	Nekoreguota
268	100380778	Lietuvos Respublikos energetikos ministerija; 2022-12-19 Šiaulių rajono savivaldybės teritorijoje esančių magistralinių dujotiekių ir susijusios infrastruktūros apsaugos zonų planas Nr. 1-469	Nekoreguota
269	100380061	Lietuvos Respublikos energetikos ministerija; 2022-12-19 Šiaulių rajono savivaldybės teritorijoje esančių magistralinių dujotiekių ir susijusios infrastruktūros apsaugos zonų planas Nr. 1-469	Nekoreguota
270	100380046	Lietuvos Respublikos energetikos ministerija; 2022-12-19 Šiaulių rajono savivaldybės teritorijoje esančių magistralinių dujotiekių ir susijusios infrastruktūros apsaugos zonų planas Nr. 1-469	Nekoreguota
271	100380983	Lietuvos Respublikos energetikos ministerija; 2022-12-19 Šiaulių rajono savivaldybės teritorijoje esančių magistralinių dujotiekių ir susijusios infrastruktūros apsaugos zonų planas Nr. 1-469	Nekoreguota

Eil. Nr.	Teritorijos unikalus nr.	Įregistravimo pagrindas	Įregistruotos teritorijos pakeitimo pagrindas
272	100380032	Lietuvos Respublikos energetikos ministerija; 2022-12-19 Šiaulių rajono savivaldybės teritorijoje esančių magistralinių dujotiekių ir susijusios infrastruktūros apsaugos zonų planas Nr. 1-469	Nekoreguota
273	100380015	Lietuvos Respublikos energetikos ministerija; 2022-12-19 Šiaulių rajono savivaldybės teritorijoje esančių magistralinių dujotiekių ir susijusios infrastruktūros apsaugos zonų planas Nr. 1-469	Nekoreguota
274	100380362	Lietuvos Respublikos energetikos ministerija; 2022-12-19 Šiaulių rajono savivaldybės teritorijoje esančių magistralinių dujotiekių ir susijusios infrastruktūros apsaugos zonų planas Nr. 1-469	Nekoreguota
275	100380213	Lietuvos Respublikos energetikos ministerija; 2022-12-19 Šiaulių rajono savivaldybės teritorijoje esančių magistralinių dujotiekių ir susijusios infrastruktūros apsaugos zonų planas Nr. 1-469	Nekoreguota
276	100380533	Lietuvos Respublikos energetikos ministerija; 2022-12-19 Šiaulių rajono savivaldybės teritorijoje esančių magistralinių dujotiekių ir susijusios infrastruktūros apsaugos zonų planas Nr. 1-469	Nekoreguota
277	100380214	Lietuvos Respublikos energetikos ministerija; 2022-12-19 Šiaulių rajono savivaldybės teritorijoje esančių magistralinių dujotiekių ir susijusios infrastruktūros apsaugos zonų planas Nr. 1-469	Nekoreguota
278	100380510	Lietuvos Respublikos energetikos ministerija; 2022-12-19 Šiaulių rajono savivaldybės teritorijoje esančių magistralinių dujotiekių ir susijusios infrastruktūros apsaugos zonų planas Nr. 1-469	Nekoreguota
279	100381209	Lietuvos Respublikos energetikos ministerija; 2022-12-19 Šiaulių rajono savivaldybės teritorijoje esančių magistralinių dujotiekių ir susijusios infrastruktūros apsaugos zonų planas Nr. 1-469	Nekoreguota
280	100380326	Lietuvos Respublikos energetikos ministerija; 2022-12-19 Šiaulių rajono savivaldybės teritorijoje esančių magistralinių dujotiekių ir susijusios infrastruktūros apsaugos zonų planas Nr. 1-469	Nekoreguota
281	100380672	Lietuvos Respublikos energetikos ministerija; 2022-12-19 Šiaulių rajono savivaldybės teritorijoje esančių magistralinių dujotiekių ir susijusios infrastruktūros apsaugos zonų planas Nr. 1-469	Nekoreguota
282	100380226	Lietuvos Respublikos energetikos ministerija; 2022-12-19 Šiaulių rajono savivaldybės teritorijoje esančių magistralinių dujotiekių ir susijusios infrastruktūros apsaugos zonų planas Nr. 1-469	Nekoreguota
283	100380038	Lietuvos Respublikos energetikos ministerija; 2022-12-19 Šiaulių rajono savivaldybės teritorijoje esančių magistralinių dujotiekių ir susijusios infrastruktūros apsaugos zonų planas Nr. 1-469	Nekoreguota

Eil. Nr.	Teritorijos unikalus nr.	Įregistravimo pagrindas	Įregistruotos teritorijos pakeitimo pagrindas
284	100381082	Lietuvos Respublikos energetikos ministerija; 2022-12-19 Šiaulių rajono savivaldybės teritorijoje esančių magistralinių dujotiekių ir susijusios infrastruktūros apsaugos zonų planas Nr. 1-469	Nekoreguota
285	100380671	Lietuvos Respublikos energetikos ministerija; 2022-12-19 Šiaulių rajono savivaldybės teritorijoje esančių magistralinių dujotiekių ir susijusios infrastruktūros apsaugos zonų planas Nr. 1-469	Nekoreguota
286	100381416	Lietuvos Respublikos energetikos ministerija; 2022-12-19 Šiaulių rajono savivaldybės teritorijoje esančių magistralinių dujotiekių ir susijusios infrastruktūros apsaugos zonų planas Nr. 1-469	Nekoreguota
287	100381452	Lietuvos Respublikos energetikos ministerija; 2022-12-19 Šiaulių rajono savivaldybės teritorijoje esančių magistralinių dujotiekių ir susijusios infrastruktūros apsaugos zonų planas Nr. 1-469	Nekoreguota
288	100380101	Lietuvos Respublikos energetikos ministerija; 2022-12-19 Šiaulių rajono savivaldybės teritorijoje esančių magistralinių dujotiekių ir susijusios infrastruktūros apsaugos zonų planas Nr. 1-469	Nekoreguota
289	100380031	Lietuvos Respublikos energetikos ministerija; 2022-12-19 Šiaulių rajono savivaldybės teritorijoje esančių magistralinių dujotiekių ir susijusios infrastruktūros apsaugos zonų planas Nr. 1-469	Nekoreguota
290	100380202	Lietuvos Respublikos energetikos ministerija; 2022-12-19 Šiaulių rajono savivaldybės teritorijoje esančių magistralinių dujotiekių ir susijusios infrastruktūros apsaugos zonų planas Nr. 1-469	Nekoreguota
291	100381021	Lietuvos Respublikos energetikos ministerija; 2022-12-19 Šiaulių rajono savivaldybės teritorijoje esančių magistralinių dujotiekių ir susijusios infrastruktūros apsaugos zonų planas Nr. 1-469	Nekoreguota
292	100380748	Lietuvos Respublikos energetikos ministerija; 2022-12-19 Šiaulių rajono savivaldybės teritorijoje esančių magistralinių dujotiekių ir susijusios infrastruktūros apsaugos zonų planas Nr. 1-469	Nekoreguota
293	100380344	Lietuvos Respublikos energetikos ministerija; 2022-12-19 Šiaulių rajono savivaldybės teritorijoje esančių magistralinių dujotiekių ir susijusios infrastruktūros apsaugos zonų planas Nr. 1-469	Nekoreguota
294	100380949	Lietuvos Respublikos energetikos ministerija; 2022-12-19 Šiaulių rajono savivaldybės teritorijoje esančių magistralinių dujotiekių ir susijusios infrastruktūros apsaugos zonų planas Nr. 1-469	Nekoreguota
295	100380055	Lietuvos Respublikos energetikos ministerija; 2022-12-19 Šiaulių rajono savivaldybės teritorijoje esančių magistralinių dujotiekių ir susijusios infrastruktūros apsaugos zonų planas Nr. 1-469	Nekoreguota

Eil. Nr.	Teritorijos unikalus nr.	Įregistravimo pagrindas	Įregistruotos teritorijos pakeitimo pagrindas
296	100380736	Lietuvos Respublikos energetikos ministerija; 2022-12-19 Šiaulių rajono savivaldybės teritorijoje esančių magistralinių dujotiekių ir susijusios infrastruktūros apsaugos zonų planas Nr. 1-469	Nekoreguota
297	100380256	Lietuvos Respublikos energetikos ministerija; 2022-12-19 Šiaulių rajono savivaldybės teritorijoje esančių magistralinių dujotiekių ir susijusios infrastruktūros apsaugos zonų planas Nr. 1-469	Nekoreguota
298	100380984	Lietuvos Respublikos energetikos ministerija; 2022-12-19 Šiaulių rajono savivaldybės teritorijoje esančių magistralinių dujotiekių ir susijusios infrastruktūros apsaugos zonų planas Nr. 1-469	Nekoreguota
299	100380464	Lietuvos Respublikos energetikos ministerija; 2022-12-19 Šiaulių rajono savivaldybės teritorijoje esančių magistralinių dujotiekių ir susijusios infrastruktūros apsaugos zonų planas Nr. 1-469	Nekoreguota
300	100380369	Lietuvos Respublikos energetikos ministerija; 2022-12-19 Šiaulių rajono savivaldybės teritorijoje esančių magistralinių dujotiekių ir susijusios infrastruktūros apsaugos zonų planas Nr. 1-469	Nekoreguota
301	100380865	Lietuvos Respublikos energetikos ministerija; 2022-12-19 Šiaulių rajono savivaldybės teritorijoje esančių magistralinių dujotiekių ir susijusios infrastruktūros apsaugos zonų planas Nr. 1-469	Nekoreguota
302	100380459	Lietuvos Respublikos energetikos ministerija; 2022-12-19 Šiaulių rajono savivaldybės teritorijoje esančių magistralinių dujotiekių ir susijusios infrastruktūros apsaugos zonų planas Nr. 1-469	Nekoreguota
303	100381053	Lietuvos Respublikos energetikos ministerija; 2022-12-19 Šiaulių rajono savivaldybės teritorijoje esančių magistralinių dujotiekių ir susijusios infrastruktūros apsaugos zonų planas Nr. 1-469	Nekoreguota
304	100381560	Lietuvos Respublikos energetikos ministerija; 2022-12-19 Šiaulių rajono savivaldybės teritorijoje esančių magistralinių dujotiekių ir susijusios infrastruktūros apsaugos zonų planas Nr. 1-469	Nekoreguota
305	100380264	Lietuvos Respublikos energetikos ministerija; 2022-12-19 Šiaulių rajono savivaldybės teritorijoje esančių magistralinių dujotiekių ir susijusios infrastruktūros apsaugos zonų planas Nr. 1-469	Nekoreguota
306	100380561	Lietuvos Respublikos energetikos ministerija; 2022-12-19 Šiaulių rajono savivaldybės teritorijoje esančių magistralinių dujotiekių ir susijusios infrastruktūros apsaugos zonų planas Nr. 1-469	Nekoreguota
307	100380086	Lietuvos Respublikos energetikos ministerija; 2022-12-19 Šiaulių rajono savivaldybės teritorijoje esančių magistralinių dujotiekių ir susijusios infrastruktūros apsaugos zonų planas Nr. 1-469	Nekoreguota

Eil. Nr.	Teritorijos unikalus nr.	Įregistravimo pagrindas	Įregistruotos teritorijos pakeitimo pagrindas
308	100380094	Lietuvos Respublikos energetikos ministerija; 2022-12-19 Šiaulių rajono savivaldybės teritorijoje esančių magistralinių dujotiekių ir susijusios infrastruktūros apsaugos zonų planas Nr. 1-469	Nekoreguota
309	100380206	Lietuvos Respublikos energetikos ministerija; 2022-12-19 Šiaulių rajono savivaldybės teritorijoje esančių magistralinių dujotiekių ir susijusios infrastruktūros apsaugos zonų planas Nr. 1-469	Nekoreguota
310	100380023	Lietuvos Respublikos energetikos ministerija; 2022-12-19 Šiaulių rajono savivaldybės teritorijoje esančių magistralinių dujotiekių ir susijusios infrastruktūros apsaugos zonų planas Nr. 1-469	Nekoreguota
311	100380320	Lietuvos Respublikos energetikos ministerija; 2022-12-19 Šiaulių rajono savivaldybės teritorijoje esančių magistralinių dujotiekių ir susijusios infrastruktūros apsaugos zonų planas Nr. 1-469	Nekoreguota
312	100380243	Lietuvos Respublikos energetikos ministerija; 2022-12-19 Šiaulių rajono savivaldybės teritorijoje esančių magistralinių dujotiekių ir susijusios infrastruktūros apsaugos zonų planas Nr. 1-469	Nekoreguota
313	100380085	Lietuvos Respublikos energetikos ministerija; 2022-12-19 Šiaulių rajono savivaldybės teritorijoje esančių magistralinių dujotiekių ir susijusios infrastruktūros apsaugos zonų planas Nr. 1-469	Nekoreguota
314	100381226	Lietuvos Respublikos energetikos ministerija; 2022-12-19 Šiaulių rajono savivaldybės teritorijoje esančių magistralinių dujotiekių ir susijusios infrastruktūros apsaugos zonų planas Nr. 1-469	Nekoreguota
315	100380242	Lietuvos Respublikos energetikos ministerija; 2022-12-19 Šiaulių rajono savivaldybės teritorijoje esančių magistralinių dujotiekių ir susijusios infrastruktūros apsaugos zonų planas Nr. 1-469	Nekoreguota
316	100381133	Lietuvos Respublikos energetikos ministerija; 2022-12-19 Šiaulių rajono savivaldybės teritorijoje esančių magistralinių dujotiekių ir susijusios infrastruktūros apsaugos zonų planas Nr. 1-469	Nekoreguota
317	100380664	Lietuvos Respublikos energetikos ministerija; 2022-12-19 Šiaulių rajono savivaldybės teritorijoje esančių magistralinių dujotiekių ir susijusios infrastruktūros apsaugos zonų planas Nr. 1-469	Nekoreguota
318	100380139	Lietuvos Respublikos energetikos ministerija; 2022-12-19 Šiaulių rajono savivaldybės teritorijoje esančių magistralinių dujotiekių ir susijusios infrastruktūros apsaugos zonų planas Nr. 1-469	Nekoreguota
319	100380644	Lietuvos Respublikos energetikos ministerija; 2022-12-19 Šiaulių rajono savivaldybės teritorijoje esančių magistralinių dujotiekių ir susijusios infrastruktūros apsaugos zonų planas Nr. 1-469	Nekoreguota

Eil. Nr.	Teritorijos unikalus nr.	Įregistravimo pagrindas	Įregistruotos teritorijos pakeitimo pagrindas
320	100380574	Lietuvos Respublikos energetikos ministerija; 2022-12-19 Šiaulių rajono savivaldybės teritorijoje esančių magistralinių dujotiekių ir susijusios infrastruktūros apsaugos zonų planas Nr. 1-469	Nekoreguota
321	100380475	Lietuvos Respublikos energetikos ministerija; 2022-12-19 Šiaulių rajono savivaldybės teritorijoje esančių magistralinių dujotiekių ir susijusios infrastruktūros apsaugos zonų planas Nr. 1-469	Nekoreguota
322	100380336	Lietuvos Respublikos energetikos ministerija; 2022-12-19 Šiaulių rajono savivaldybės teritorijoje esančių magistralinių dujotiekių ir susijusios infrastruktūros apsaugos zonų planas Nr. 1-469	Nekoreguota
323	100380818	Lietuvos Respublikos energetikos ministerija; 2022-12-19 Šiaulių rajono savivaldybės teritorijoje esančių magistralinių dujotiekių ir susijusios infrastruktūros apsaugos zonų planas Nr. 1-469	Nekoreguota
324	100379989	Lietuvos Respublikos energetikos ministerija; 2022-12-19 Šiaulių rajono savivaldybės teritorijoje esančių magistralinių dujotiekių ir susijusios infrastruktūros apsaugos zonų planas Nr. 1-469	Nekoreguota
325	-	-	Nustatoma naujai

DETALŪS METADUOMENYS	
Dokumento sudarytojas (-ai)	Lietuvos Respublikos energetikos ministerija, Vilnius, Gedimino pr. 38, LT-01104
Dokumento pavadinimas (antraštė)	ĮSAKYMAS
Dokumento registracijos data ir numeris	2026-08-24 Nr. B/N
Dokumento gavimo data ir dokumento gavimo registracijos numeris	2026-08-24 Nr. 10-3857-(1.1 E)
Adresatas	Amber Grid
Registratorius	Vyresnysis biuro vadybininkas Tatjana Tumutienė
Veiksmo atlikimo data ir laikas	2026-08-24 13:46:37
Dokumento nuorašo atspausdinimo data ir jį atspausdinęs darbuotojas	2026-08-24 atspausdino Vyresnysis biuro vadybininkas Tatjana Tumutienė

Nuorašas tikras
Amber Grid
2026-08-24