



LIETUVOS RESPUBLIKOS ENERGETIKOS MINISTRAS

**ĮSAKYMAS
DĖL KAIŠIADORIŲ RAJONO SAVIVALDYBĖS TERITORIJOJE ESANČIŲ
MAGISTRALINIŲ DUJOTIEKIŲ VIETOVĖS KLASIŲ TERITORIJŲ PLANO
PATVIRTINIMO**

2023 m.

d. Nr.

Vilnius

Vadovaudamasis Lietuvos Respublikos specialiųjų žemės naudojimo sąlygų įstatymo 6 straipsnio 1 dalies 6 punktu, 9 straipsnio 3 dalimi, 141 straipsnio 5 dalimi, Lietuvos Respublikos Vyriausybės 2019 m. gruodžio 11 d. nutarimo Nr. 1248 „Dėl Lietuvos Respublikos specialiųjų žemės naudojimo sąlygų įstatymo įgyvendinimo“ 2.3 papunkčiu, Elektros tinklų, magistralinių dujotiekių ir naftotiekių (produktotiekių), skirstomųjų dujotiekių, šilumos perdavimo tinklų apsaugos zonų, magistralinių dujotiekių vietovės klasių teritorijų planų rengimo (nerengiant teritorijų planavimo dokumento ar žemės valdos projekto) ir tvirtinimo tvarkos aprašo, patvirtinto Lietuvos Respublikos energetikos ministro 2020 m. spalio 13 d. įsakymu Nr. 1-339 „Dėl Elektros tinklų, magistralinių dujotiekių ir naftotiekių (produktotiekių), skirstomųjų dujotiekių, šilumos perdavimo tinklų apsaugos zonų, magistralinių dujotiekių vietovės klasių teritorijų planų rengimo (nerengiant teritorijų planavimo dokumento ar žemės valdos projekto) ir tvirtinimo tvarkos aprašo patvirtinimo“, 18 punktu ir atsižvelgdamas į valstybės įmonės Registrų centro, atstovaujancios AB „Amber Grid“ pagal 2022 m. rugsėjo 22 d. įgaliojimą Nr. 9-67, 2023 m. balandžio 26 d. prašymą Nr. SP-56108 (4.55 Mr) „Prašymas organizuoti plano patvirtinimą“:

1. T v i r t i n u Kaišiadorių rajono savivaldybės teritorijoje esančių magistralinių dujotiekių vietovės klasių teritorijų planą (pridedama).

2. N u s t a t a u, kad:

2.1. šis įsakymas įsigalioja 2023 m. rugpjūčio 1 d.

2.2. šis įsakymas ir Kaišiadorių rajono savivaldybės teritorijoje esančių magistralinių dujotiekių vietovės klasių teritorijų planas skelbiami AB „Amber Grid“ interneto svetainėje www.ambergrid.lt.

Energetikos ministras

Dainius Kreivys

Kaišiadorių rajono savivaldybės teritorijoje esančių magistralinių dujotiekių vietovės klasių teritorijų planas

AIŠKINAMASIS RAŠTAS

1. Plano inicijavimo pagrindai, tikslas ir uždaviniai:

Kaišiadorių rajono savivaldybės teritorijoje esančių magistralinių dujotiekių vietovės klasių teritorijų planas (toliau – **Planas**) rengiamas įgyvendinant Lietuvos Respublikos (toliau – **LR**) specialiųjų žemės naudojimo sąlygų įstatymo (toliau – **SŽNS įstatymas**) įstatymo 141 str. 5 d. įtvirtintas nuostatas – Vyriausybės įgaliotos institucijos (šiuo atveju LR energetikos ministerijos) nustatyta tvarka tvirtinamais planais, žemėlapiais ir (ar) schemomis SŽNS įstatyme nurodytos teritorijos (įskaitant magistralinių dujotiekių (toliau – **MD**) vietovės klasių teritorijas (toliau – ir **MD teritorijos**)) turi būti nustatytos dėl ūkinės ir (ar) kitokios veiklos, kuriai vykdyti iki šio įstatymo įsigaliojimo dienos šių teritorijų nustatyti nereikėjo, kai ši veikla vykdoma ar jai vykdyti statybą leidžiantys dokumentai išduoti.

Planas rengiamas ir MD teritorijos jame nustatomos nerengiant teritorijų planavimo dokumento ar žemės valdos projekto. Plano rengimo, viešinimo ir tvirtinimo tvarką nustato LR energetikos ministro 2020 m. spalio 13 d. įsakymu Nr. 1-339 patvirtintas Elektros tinklų, magistralinių dujotiekių ir naftotiekių (produktotiekių), skirstomųjų dujotiekių, šilumos perdavimo tinklų apsaugos zonų, magistralinių dujotiekių vietovės klasių teritorijų planų rengimo (nerengiant teritorijų planavimo dokumento ar žemės valdos projekto) ir tvirtinimo tvarkos aprašas.

Rengiant LR energetikos ministro įsakymu tvirtintą Planą MD teritorijoms nustatyti, kai žemės savininko, valstybinės ar savivaldybės žemės patikėtinio sutikimas neprivalomas (vadovaujantis SŽNS įstatymo 141 str. 5 d. nuostatomis), reikalinga įvykdyti šiuos uždavinius:

- i) nustatyti MD teritorijas, kuriose taikomos specialiosios žemės naudojimo sąlygos;
- ii) įrašyti (įregistruoti) Planu nustatytas MD teritorijas į Nekilnojamojo turto kadastrą ir Nekilnojamojo turto registrą;
- iii) SŽNS įstatymo 11 str. numatyta tvarka informuoti asmenis apie Planu nustatytas MD teritorijas, jų dydį bei šiose teritorijose taikomas specialiąsias žemės naudojimo sąlygas.

Plano iniciatorius: AB „Amber Grid“ – Lietuvos gamtinių dujų perdavimo sistemos operatorius, atsakingas už gamtinių dujų perdavimą (transportavimą aukšto slėgio vamzdynais) sistemos naudotojams, gamtinių dujų infrastruktūros eksploatavimą, priežiūrą ir plėtojimą, veikiantis pagal Valstybinės energetikos reguliavimo tarybos 2015-04-10 išduotą gamtinių dujų perdavimo veiklos licenciją Nr. L2-3 (GDP).

AB „Amber Grid“ kontaktinė informacija: Laisvės pr. 10, Vilnius LT-04215, tel. +370 5 236 0855, el. paštas info@ambergrid.lt, interneto svetainė www.ambergrid.lt.

Už Plano sprendinių rengimo vykdymą atsakingas asmuo – vyresnioji inžinierė Rūta Bastikaitienė, tel. +370 640 42 750, el. paštas r.bastikaitiene@ambergrid.lt.

Plano rengėjas: Valstybės įmonė Registrų centras, Lvivo g. 25-101, 09320 Vilnius, tel. (8 5) 268 8262, el. p. info@registrucentras.lt.

Už Plano sprendinių rengimą atsakingas asmuo – Komercinių paslaugų skyriaus Vidurio Lietuvos 1 grupės vadovė – Danguolė Novošinskienė, tel. +370 37 787837, el. paštas Danguole.Novosinskiene@registrucentras.lt.

2. Duomenys apie Planą

2.1. Vadovaujantis SŽNS įstatymo 32 str. nuostatomis MD teritorijos nustatomos MD vamzdynams. Kaišiadorių rajono savivaldybės teritorijoje nutiesti MD vamzdynai:

- pirmos vietovės klasės MD vamzdynas Vilnius – Kaliningradas (unikalus Nr. 4400-3158-4622).
- pirmos vietovės klasės MD vamzdynas Vilnius - Kaunas (unikalus Nr. 4400-3156-6057).
- pirmos vietovės klasės MD vamzdynas lupingas į Jonavos DSS (unikalus Nr. 4400-3156-6080).
- pirmos vietovės klasės MD vamzdyno atšaka į Jonavos DSS - I gija (unikalus Nr. 4400-4400-5692).
- pirmos vietovės klasės MD vamzdyno atšaka į Jonavos DSS II linija (unikalus Nr. 4400-4402-1809).
- pirmos vietovės klasės MD vamzdynas atšaka į Alytaus DSS (unikalus Nr. 4400-3109-4641).
- pirmos vietovės klasės MD vamzdynas GIPL (unikalus Nr. 4400-5607-0709).
- pirmos vietovės klasės MD vamzdynas atšaka į Kaišiadorių DSS (unikalus Nr. 1399-8003-9010).
- pirmos vietovės klasės MD vamzdyno atšaka į Pravienos DSS (unikalus Nr. 1399-8003-8013).
- pirmos vietovės klasės MD vamzdynas atšaka į Žiežmarių DSS (unikalus Nr. 1399-8009-9010).

Dalis MD teritorijų (įskaitant sprendinius), kurios nustatomos dėl Kaišiadorių rajono savivaldybės teritorijoje nutiestų MD vamzdynų, patenka į Kauno, Jonavos, Prienų rajonų ir Elektrėnų savivaldybių teritorijas.

Taip pat į Kaišiadorių rajono savivaldybės teritoriją patenka dalis MD teritorijų, kurios nustatomos šio Plano sprendiniais dėl Kauno rajono savivaldybės teritorijose nutiestų MD vamzdynų:

- pirmos vietovės klasės MD vamzdynas Vilnius – Kaliningradas (unikalus 4400-3158-4833);
 - pirmos vietovės klasės MD vamzdynas Vilnius-Kaunas (unikalus Nr. 4400-3156-8208),
- Jonavos rajono savivaldybės teritorijoje nutiestų MD vamzdynų:
- pirmos vietovės klasės MD vamzdyno atšaka į Jonavos DSS II linija (unikalus Nr. 4400-4402-1796);
 - pirmos vietovės klasės MD vamzdyno atšaka į Jonavos DSS I linija (unikalus Nr. 4400-4399-6354),
- Elektrėnų savivaldybės teritorijoje nutiestų MD vamzdynų:
- pirmos vietovės klasės MD vamzdynas Vilnius – Kaunas (unikalus Nr. 4400-3154-7250);
 - pirmos vietovės klasės MD vamzdynas lupingas į Jonavos DSS (unikalus Nr. 4400-3154-7161);
 - pirmos vietovės klasės MD vamzdynas GIPL (unikalus Nr. 4400-5605-9390),

bei Prienų rajono savivaldybės teritorijoje nutiestų MD vamzdynų:

- pirmos vietovės klasės magistralinio dujotiekio vamzdynas GIPL (unikalus Nr. 4400-5607-0718);
- pirmos vietovės klasės magistralinio dujotiekio vamzdynas atšaka į Alytaus DSS (unikalus Nr. 4400-3111-4255);

Plane įvertinti magistralinio dujų vamzdynų rekonstravimo projektų sprendiniai:

1. Magistralinio dujotiekio DN700 atšakos į Kaliningradą atkarpos Vosyliškių k., Užtakų k., DN350 atšakos Vilnius – Kaunas atkarpos Grabučiškių k., DN800 lupingo į Jonavos DSS atkarpos Triliškių k., Kaišiadorių raj., sav., rekonstravimo projektas. SLD Nr. LRS – 26 – 220720 – 00007 išdavimo data 2022-07-20;
2. Magistralinio dujotiekio Vilnius – Kaunas (II gija) atkarpų Kaišiadorių r. sav. rekonstravimo projektas. SLD Nr. LRS – 26 – 221128 – 00018 išdavimo data 2022-11-28.

2.2. Su MD susijusios infrastruktūros vietos šiame Plane nepateikiamos.

2.3. Informacija apie objektus, patenkančius į Plano sprendinius pateikta 1 lentelėje. Plano rengėjas yra atsakingas už tinkamą teritorijų nurodymą ir pažymėjimą Plane.

1 lentelė. Informacija apie objektus, patenkančius į Plano sprendinius

Objektai, kuriems nustatomos MD teritorijos	Žemės sklypai (jų dalys), patenkantys į MD teritorijas:		Laisva valstybinė žemė (jos dalis), patekanti į MD teritorijas, bendras plotas, ha
	kiekis, vnt.	bendras plotas, ha*	
MD vamzdiniai	2050	38933,1245	232,3300

*PASTABA : sklypų persidengimai nebuvo vertinti

2.4. MD ir MD teritorijos Plano brėžinyje žymimi iki 0,5 m tikslumu.

2.5. Šiuo planu MD ir susijusios infrastruktūros apsaugos zonos nenustatomos. Šių teritorijų nustatymui bus rengiamas (parengtas) atskiras planas.

2.6. Planu nustatomų MD teritorijų dydis įtvirtintas SŽNS įstatymo 33 str. nuostatose, t. y.:

Magistralinių dujotiekių vietovės klasės teritorija – išilgai magistralinio dujotiekio vamzdyno trasos esanti žemės juosta, kurios ribos yra po 200 metrų į abi puses nuo vamzdyno ašies ir 200 metrų atstumu nuo kraštinių jo taškų.

2.7. Vadovaujantis SŽNS įstatymo III skyriaus septintojo skirsnio nuostatomis, Planu nustatomose MD teritorijose taikomos šios specialiosios žemės naudojimo sąlygos:

2.7.1 pagal SŽNS įstatymo 34 str. 1 d. MD teritorijose negavus šių dujotiekių savininko ar valdytojo (šiuo atveju AB „Amber Grid“) pritarimo (derinimo) projektui ar numatomai veiklai, draudžiama:

- 1) formuoti ir pertvarkyti žemės sklypus;
- 2) keisti ir (ar) nustatyti pagrindinę žemės naudojimo paskirtį, žemės sklypų naudojimo būdą (būdus), teritorijos naudojimo reglamentą;
- 3) statyti ir rekonstruoti statinius, įrengti įrenginius;
- 4) keisti statinių ir (ar) patalpų paskirtį;
- 5) organizuoti renginius, susijusius su žmonių susibūrimu;
- 6) pastatus ir (ar) patalpas formuoti kaip atskirus nekilnojamojo turto objektus.

2.7.2. pagal SŽNS įstatymo 34 str. 2 d. magistralinių dujotiekių savininkas ar valdytojas (šiuo atveju AB „Amber Grid“) nepritaria atitinkamam žemės valdos arba kitam projektui ar numatomai veiklai, jeigu šio straipsnio 1 dalyje nurodyti darbai pažeis magistralinių dujotiekių vietovės klasių teritorijose taikomus užstatymo normatyvus, magistralinių dujotiekių techninės saugos reikalavimus ir (ar) kels pavojų aplinkai, žmonių turtui, jų gyvybei ar sveikatai.

3. MD vietovės klasės

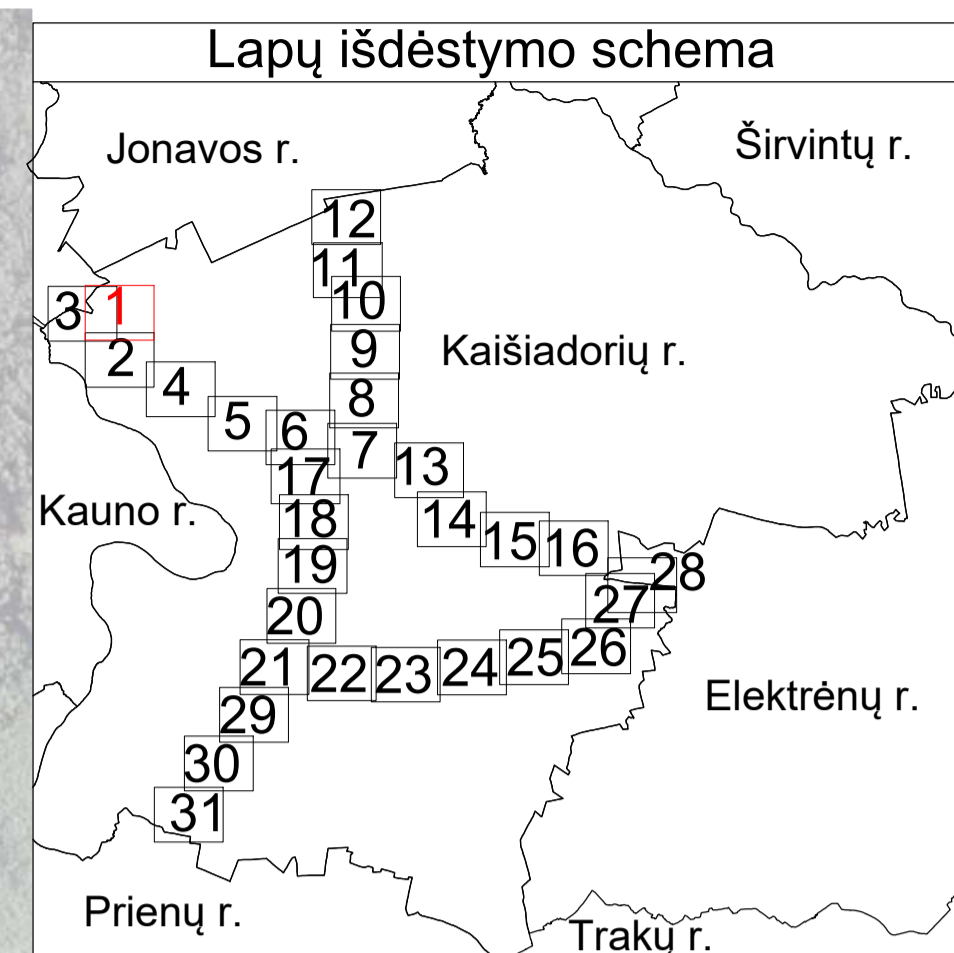
3.1. Magistralinio dujotiekio vietovės klasė (toliau – vietovės klasė) – saugos kriterijus, kuriuo apibūdinamas magistralinio dujotiekio vamzdynas ir išilgai šio vamzdyno besitęsianti teritorija, ir pagal kurį nustatomi šioje teritorijoje taikomi užstatymo normatyvai (didžiausias leistinas pastatų ir jų aukštų skaičius, mažiausi leistini atstumai nuo magistralinio dujotiekio iki statinių ir kitų objektų, žemės ir vandens paviršiaus).

3.2. Didžiausią leistiną pastatų ir jų aukštų skaičių vietovės klasės teritorijoje ir vietovės klasės vienetu (vietovės klasės vieneto sąvoka apibrėžta GDĮ 2 str. 47 d.), atsižvelgdama į magistralinio dujotiekio vamzdyno pavojingumo ir rizikos laipsnį, nustato Vyriausybė ar jos įgaliota institucija. Mažiausi leistini atstumai nuo vamzdynų ir kitų įrenginių iki statinių ir kitų objektų, žemės ir vandens paviršiaus nustatomi energetikos ministro patvirtintose gamtinių dujų vamzdynų ir kitų įrenginių apsaugos ir (ar) įrengimo taisyklėse.

4. Nekilnojamojo turto kadastrė ir Nekilnojamojo turto registre atsirandantys pakeitimai.

Dėl bet kokių priežasčių po Plano patvirtinimo pasikeitus Nekilnojamojo turto kadastrė ir Nekilnojamojo turto registre įregistruotiems žemės sklypų ar į atskirus žemės sklypus nesuformuotos laisvos valstybinės žemės plotų duomenims visais atvejais (įskaitant, bet neapsiribojant: pertvarkius sklypus, žemės sklypų ribas, suformavus naujus žemės sklypus ir kt.) visiems į Plano sprendiniais nustatytas MD teritorijas patenkantiems žemės sklypams ir į atskirus žemės sklypus nesuformuotiems laisvos valstybinės žemės plotams taikomos SŽNS įstatymo 34 str. įtvirtintos specialiosios žemės naudojimo sąlygos.

Kaišiadorių rajono savivaldybės teritorijoje esančių magistralinių dujotiekių vietovės klasių teritorijų planas M 1:5000



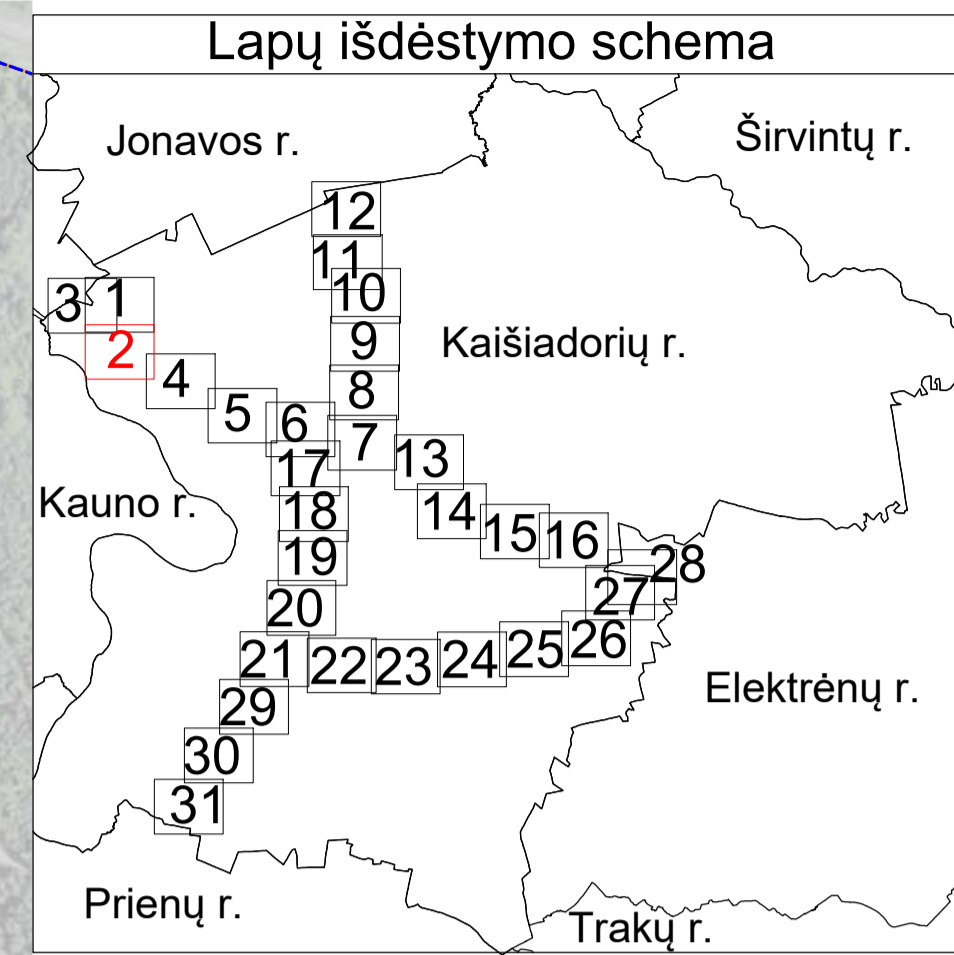
SUTARTINIAI ŽENKLAI	
DJ	I vietovės klasės magistralinio dujotiekio vamzdynas
D6	Suprojektuotas III vietovės klasės magistralinio dujotiekio vamzdynas
[Yellow hatched area]	Magistralinių dujotiekių vietovės klasių teritorijos
[Red dashed line]	Savivaldybės teritorijos riba
[Blue dashed line]	Gyvenamosios vietovės
[Yellow line]	Žemės sklypo riba
[Pink outline]	Laisva valstybinė žemė

Pastabos:

- Vadovaujantis LR specialiųjų žemės naudojimo sąlygų įstatymu Magistralinių dujotiekių vietovės klasės teritorija – išilgai magistralinio dujotiekio vamzdžio trasos esanti žemės juosta, kurios ribos yra po 200 metrų į abi puses nuo vamzdžio ašies ir 200 metrų atstumu nuo kraštinių jo taškų.
- Plane rodomos bendros esamų ir suprojektuotų magistralinių dujotiekių vietovės klasių teritorijų ribos.
- Planas parengtas 2022-09-22 VĮ Registro centro duomenimis

Planas parengtas ortofotografinio žemėlapis pagrindu
GDRLT C Nacionalinė žemės tarnyba prie ŽŪM, 2018
GDRLT C Nacionalinė žemės tarnyba prie ŽŪM, 2020

Kaišiadorių rajono savivaldybės teritorijoje esančių magistralinių dujotiekių vietovės klasių teritorijų planas M 1:5000



SUTARTINIAI ŽENKLAI	
D, D6	I vietovės klasės magistralinio dujotiekio vamzdynas
D6	Suprojektuotas III vietovės klasės magistralinio dujotiekio vamzdynas
[Yellow hatched area]	Magistralinių dujotiekių vietovės klasių teritorijos
[Red dashed line]	Savivaldybės teritorijos riba
[Blue dashed line]	Gyvenamosios vietovės
[Yellow line]	Žemės sklypo riba
[Pink box]	Laisva valstybinė žemė

Pastabos:

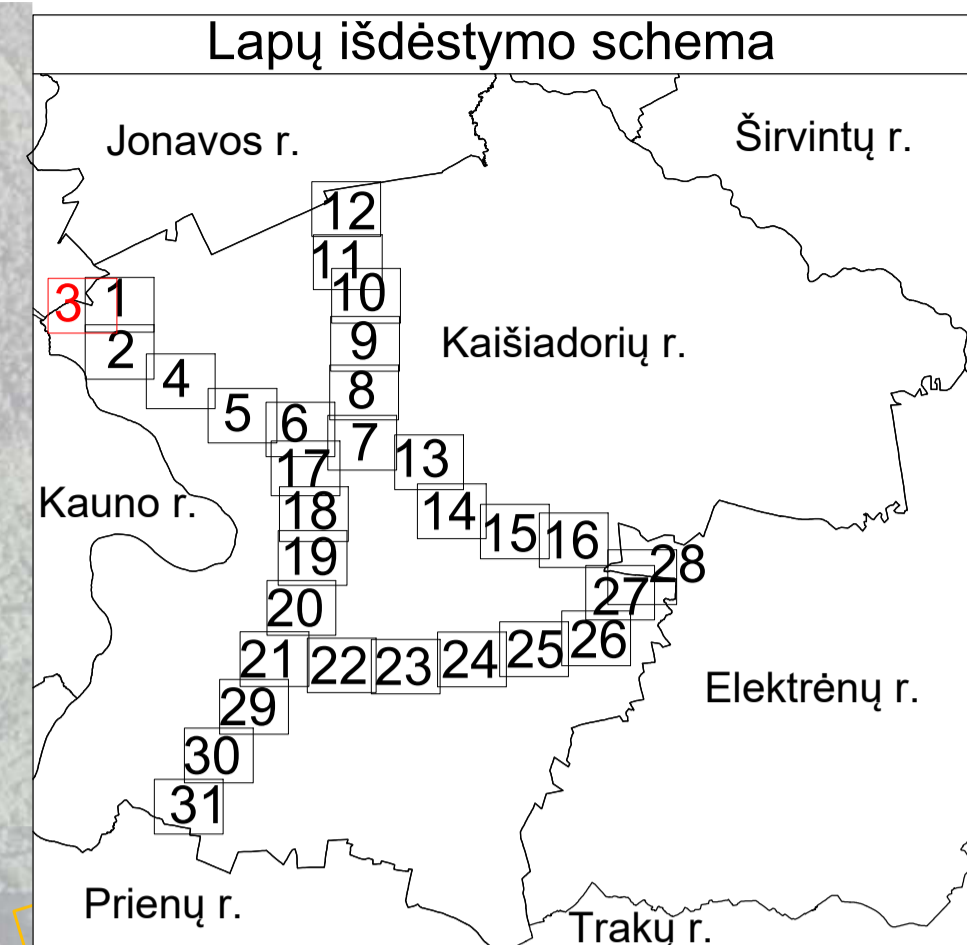
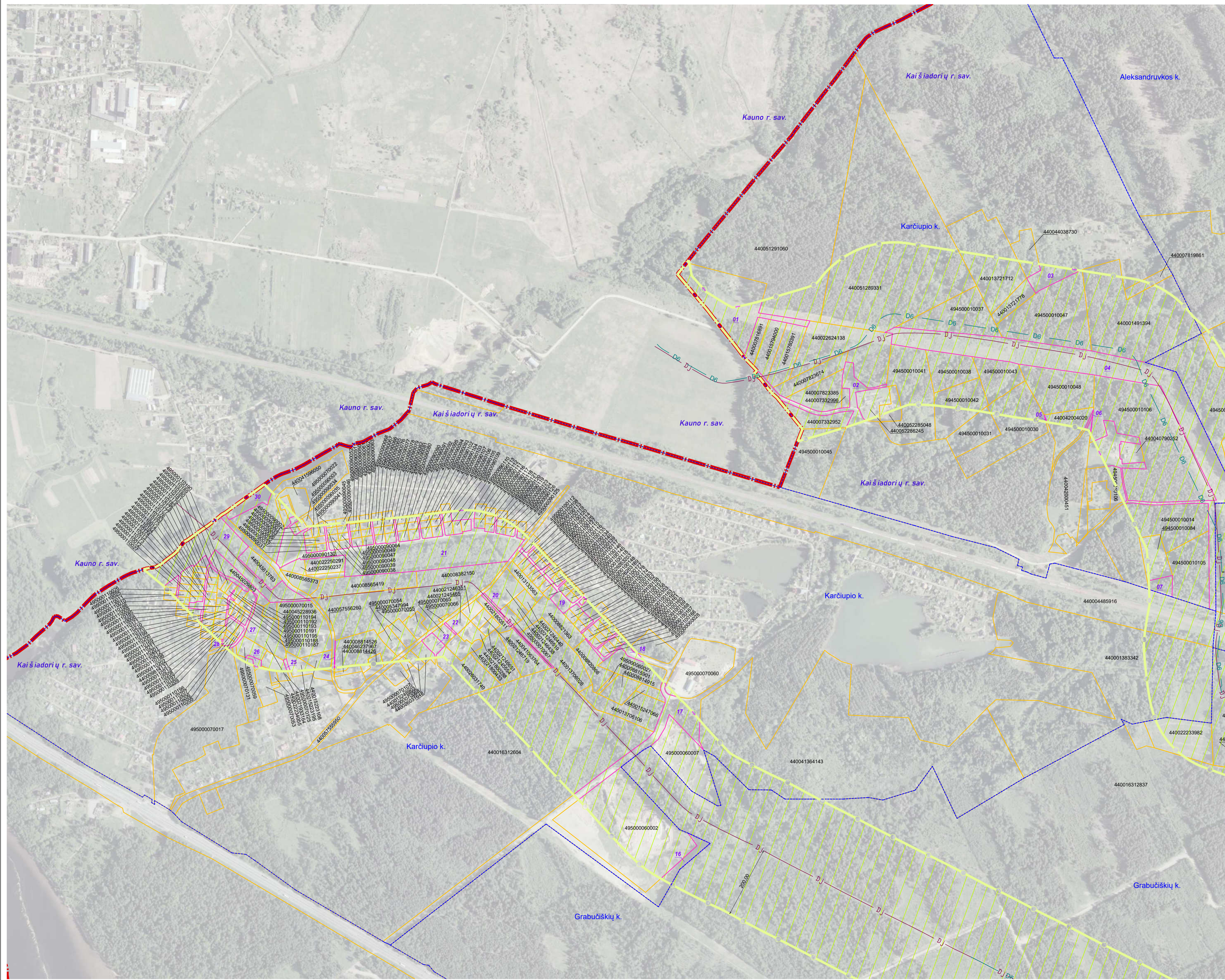
- Vadovaujantis LR specialiųjų žemės naudojimo sąlygų įstatymu Magistralinių dujotiekių vietovės klasės teritorija – išilgai magistralinio dujotiekio vamzdžio trasos esanti žemės juosta, kurios ribos yra po 200 metrų į abi puses nuo vamzdžio ašies ir 200 metrų atstumu nuo kraštinių jo taškų.
- Plane rodomos bendros esamų ir suprojektuotų magistralinių dujotiekių vietovės klasių teritorijų ribos.
- Planas parengtas 2022-09-22 VĮ Registro centro duomenimis

Planas parengtas ortofotografinio žemėlapiu pagrindu
GDRLT C Nacionalinė žemės tarnyba prie ŽDM, 2018
GDRLT C Nacionalinė žemės tarnyba prie ŽDM, 2020

REGISTRŲ VALSTYBĖS ĮMONĖ REGISTRŲ CENTRAS			
<small>Įmonės kodas 124110246, Livo g. 25-101, Vilnius tel. (8-37) 787 845 el.p. Rūta.Balčiauskienė@registrcentras.lt Kvalifikacijos Nr. 2M-M-1078</small>			
Parcigos	Parašas	Vardas, pavardė	Data
Grupės vadovė		Dangsolė Novosimkienė	2022-11-08
Matininkė		Rūta Balčiauskienė	2022-11-08
Matininko kvalifikacijos pažymėjimo Nr.: 2M-M-1078			

Kauno r. sav.
Kaišiadorių r. sav.

Kaišiadorių rajono savivaldybės teritorijoje esančių magistralinių dujotiekių vietovės klasių teritorijų planas M 1:5000



SUTARTINIAI ŽENKLAI	
	I vietovės klasės magistralinio dujotiekio vamzdynas
	Suprojektuotas III vietovės klasės magistralinio dujotiekio vamzdynas
	Magistralinių dujotiekių vietovės klasių teritorijos
	Savivaldybės teritorijos riba
	Gyvenamosios vietovės
	Žemės sklypo riba
	Laisva valstybinė žemė

Pastabos:

- Vadovaujantis LR specialiųjų žemės naudojimo sąlygų įstatymu Magistralinių dujotiekių vietovės klasių teritorija – išilgai magistralinio dujotiekio vamzdžio trasos esanti žemės juosta, kurios ribos yra po 200 metrų į abi puses nuo vamzdžio ašies ir 200 metrų atstumu nuo kraštinių jo taškų.
- Plane rodomos bendros esamų ir suprojektuotų magistralinių dujotiekių vietovės klasių teritorijų ribos.
- Planas parengtas 2022–09–22 VĮ Registro centro duomenimis

Planas parengtas ortofotografinio žemėlapiu pagrindu
 GDRLT C Nacionalinė žemės tarnyba prie ŽŪM, 2018
 GDRLT C Nacionalinė žemės tarnyba prie ŽŪM, 2020

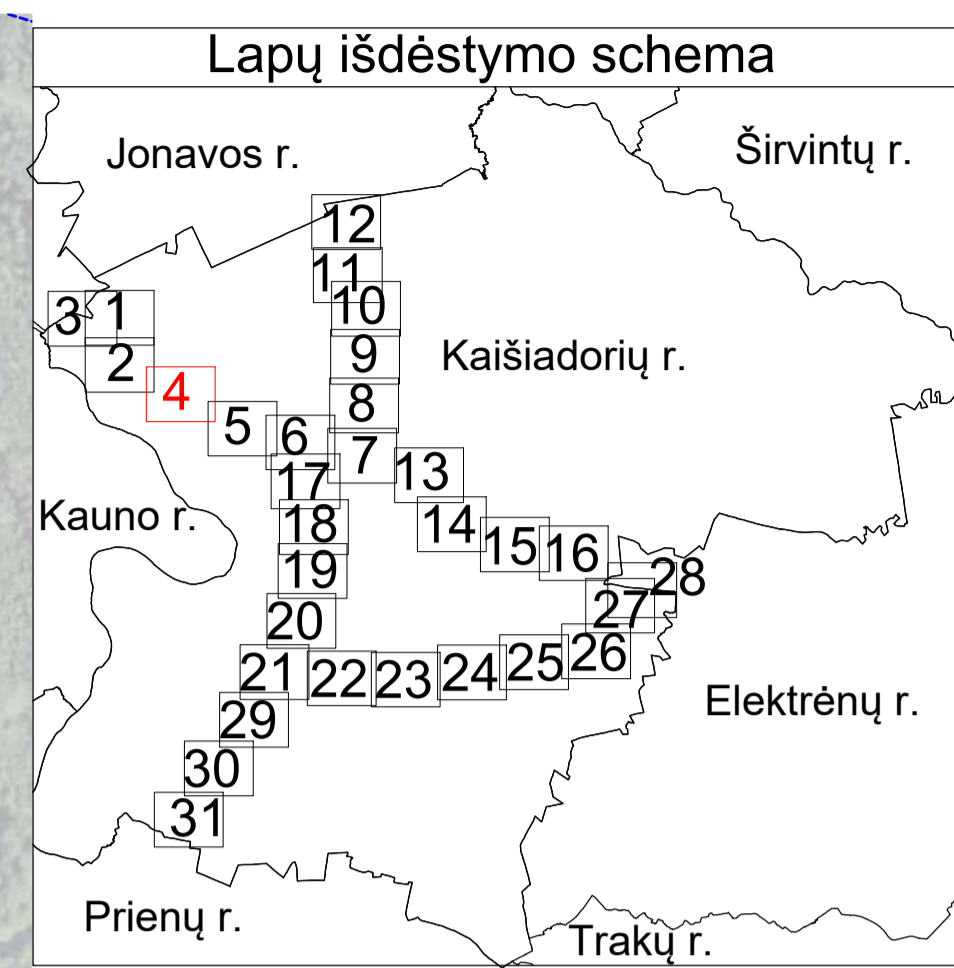
REGISTRŲ CENTRAS VALSTYBĖS ĮMONĖ REGISTRŲ CENTRAS

Įmonės kodas 124110246, Livo g. 25-101, Vilnius tel. (8-37) 787 845
 e.p. Rūta.Balčiauskienė@registrucentras.lt
 Kvalifikacijos Nr. 2M-M-1078

Parcigos	Parašas	Vardas, pavardė	Data
Grupės vadovė		Dangsolė Novosimkienė	2022-11-08
Maitininkė		Rūta Balčiauskienė	2022-11-08

Maitininko kvalifikacijos pažymėjimo Nr.: 2M-M-1078

Kaišiadorių rajono savivaldybės teritorijoje esančių magistralinių dujotiekių vietovės klasių teritorijų planas M 1:5000



SUTARTINIAI ŽENKLAI	
	I vietovės klasiės magistralinio dujotiekio vamzdynas
	Dujų skirstymo stotis
	Suprojektuotas I vietovės klasiės magistralinio dujotiekio vamzdynas
	Magistralinių dujotiekių aptvėrimų ribos
	Magistralinių dujotiekių vietovės klasių teritorijos
	Gyvenamosios vietovės
	Žemės sklypo riba
	Laisva valstybinė žemė

Pastabos:

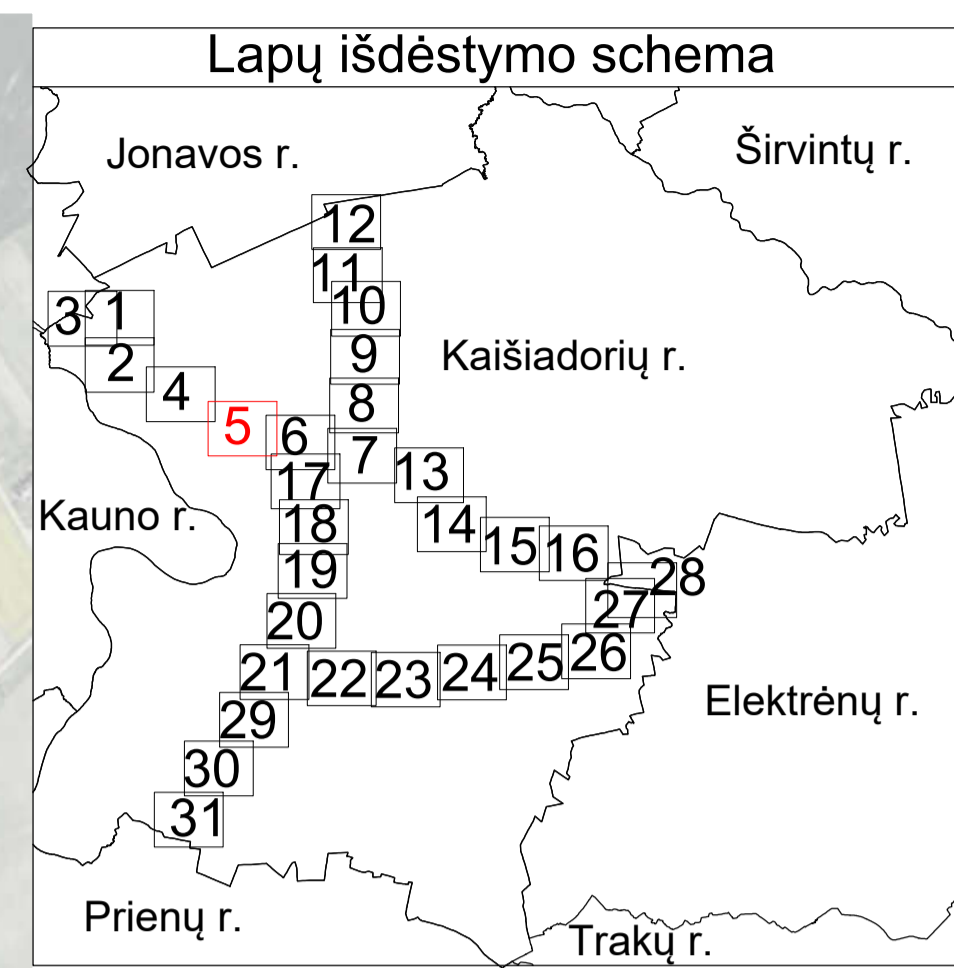
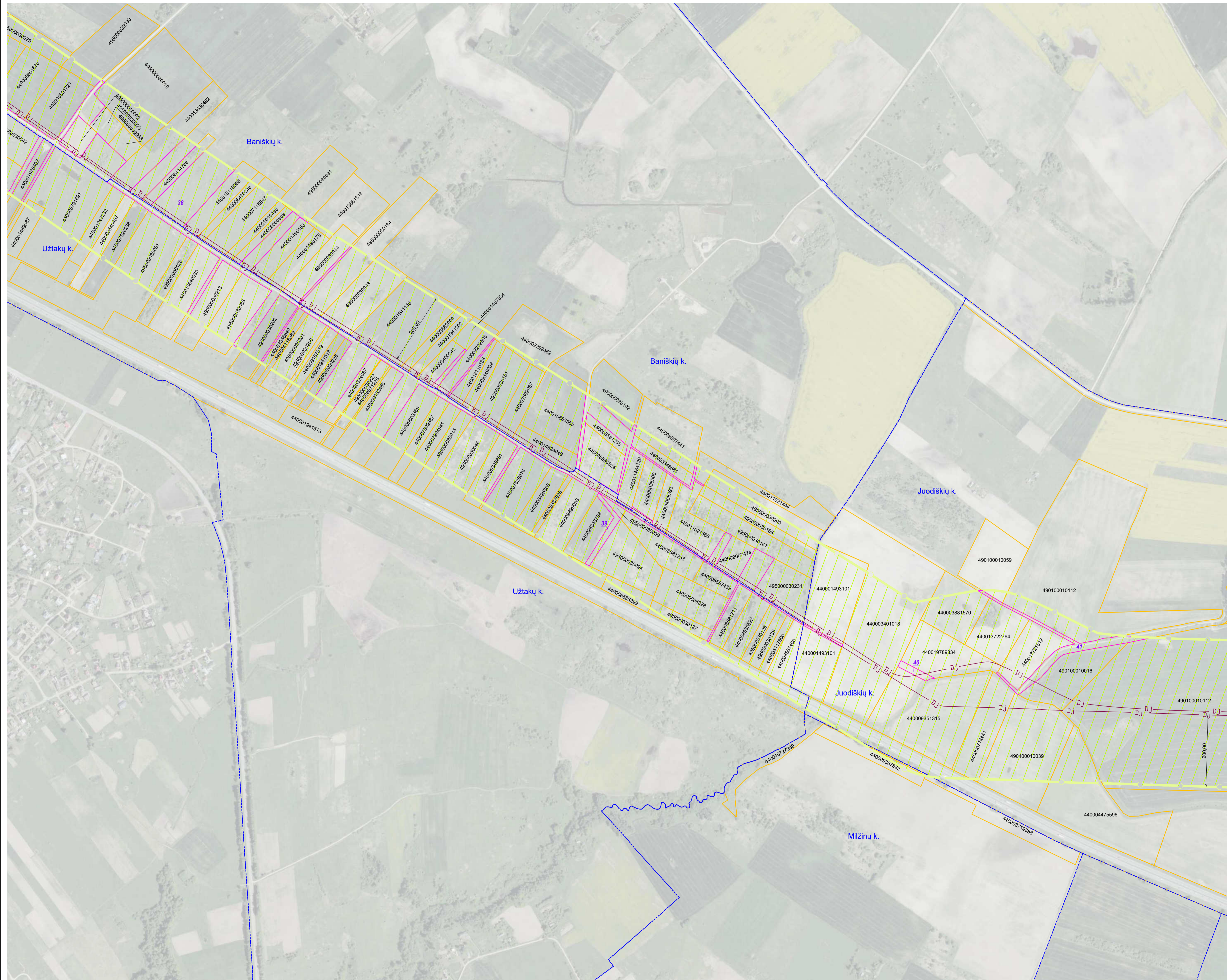
- Vadovaujantis LR specialiųjų žemės naudojimo sąlygų įstatymu Magistralinių dujotiekių vietovės klasiės teritorija – išilgai magistralinio dujotiekio vamzdžio trasos esanti žemės juosta, kurios ribos yra po 200 metrų į abi puses nuo vamzdžio ašies ir 200 metrų atstumu nuo kraštinių jo taškų.
- Plane rodomos bendros esamų ir suprojektuotų magistralinių dujotiekių vietovės klasių teritorijų ribos.
- Planas parengtas 2022-09-22 VĮ Registro centro duomenimis

Planas parengtas ortofotografinio žemėlapiu pagrindu
GDRLT C Nacionalinė žemės tarnyba prie ŽŪM, 2018
GDRLT C Nacionalinė žemės tarnyba prie ŽŪM, 2020

REGISTRŲ CENTRAS VALSTYBĖS ĮMONĖ REGISTRŲ CENTRAS			
<small>Įmonės kodas 124110246, Livo g. 25-101, Vilnius tel. (8-37) 787 845 e.p. Rūta.Balčiauskienė@registrucentras.lt Kvalifikacijos Nr. 2M-M-1078</small>			
Parcigos	Parašas	Vardas, pavardė	Data
Grupės vadovė		Dangsolė Novosiemienė	2022-11-08
Matininkė		Rūta Balčiauskienė	2022-11-08

Matininko kvalifikacijos pažymėjimo Nr.: 2M-M-1078

Kaišiadorių rajono savivaldybės teritorijoje esančių magistralinių dujotiekių vietovės klasių teritorijų planas M 1:5000



SUTARTINIAI ŽENKLAI	
	I vietovės klasės magistralinio dujotiekio vamzdynas
	Magistralinių dujotiekių vietovės klasių teritorijos
	Gyvenamosios vietovės
	Žemės sklypo riba
	Laisva valstybinė žemė

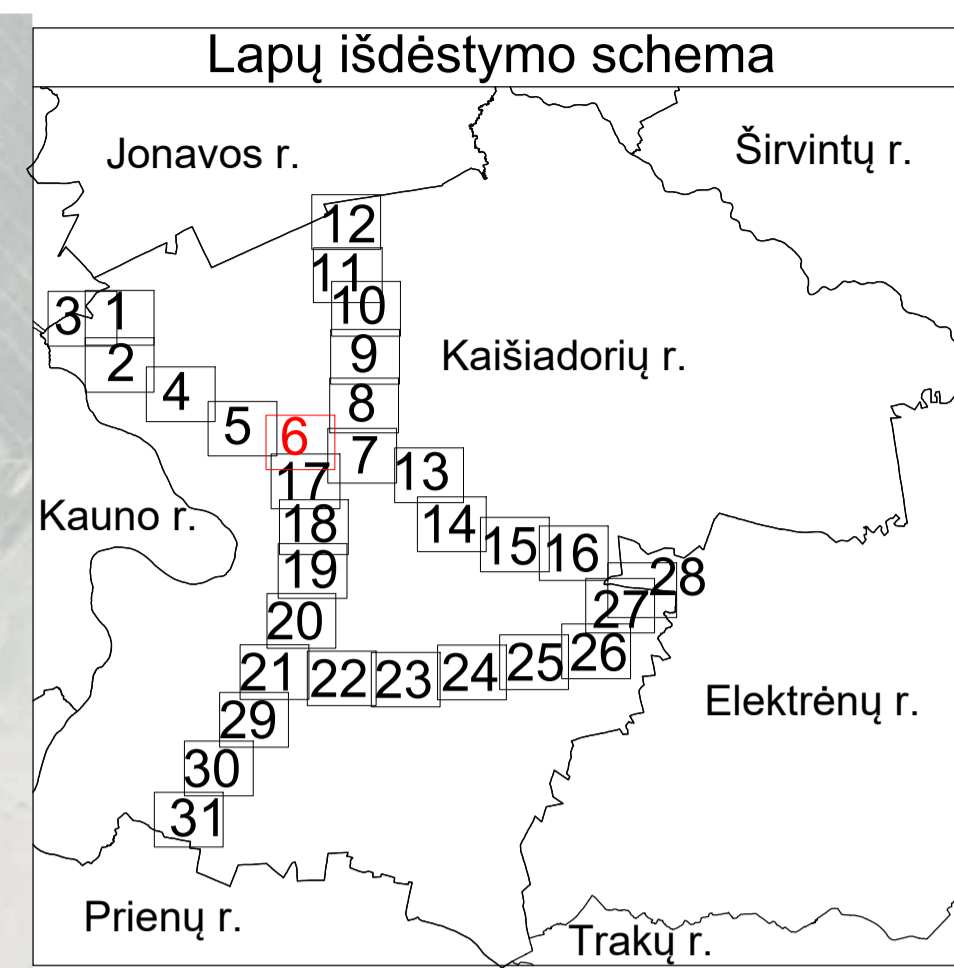
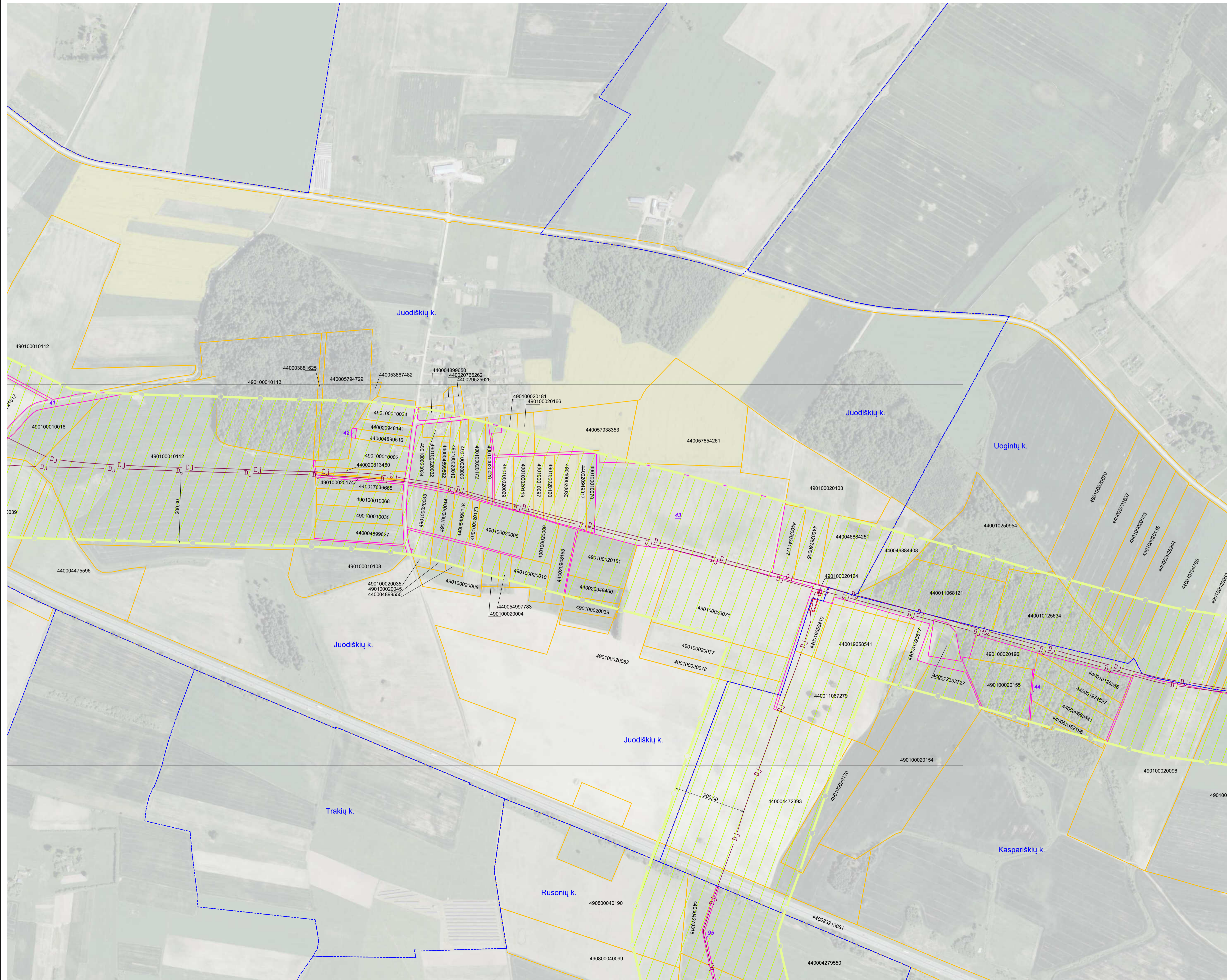
- Pastabos:**
- Vadovaujantis LR specialiųjų žemės naudojimo sąlygų įstatymu Magistralinių dujotiekių vietovės klasės teritorija – išilgai magistralinio dujotiekio vamzdžio trasos esanti žemės juosta, kurios ribos yra po 200 metrų į abi puses nuo vamzdžio ašies ir 200 metrų atstumu nuo kraštinių jo taškų.
 - Plane rodomos bendros esamų ir suprojektuotų magistralinių dujotiekių vietovės klasių teritorijų ribos.
 - Planas parengtas 2022–09–22 VĮ Registro centro duomenimis
- Planas parengtas ortofotografinio žemėlapiu pagrindu
 GDRLT C Nacionalinė žemės tarnyba prie ŽDM, 2018
 GDRLT C Nacionalinė žemės tarnyba prie ŽDM, 2020

REGISTRŲ CENTRAS
 VALSTYBĖS ĮMONĖ REGISTRŲ CENTRAS
Įmonės kodas 124110246, Livo g. 25-101, Vilnius tel. (8-37) 787 845
 e.p. Rūta.Balčiauskienė@registrucentras.lt
 Kvalifikacijos Nr. 2M-M-1078

Parcis	Parašas	Vardas, pavardė	Data
Grupės vadovė		Dangsolė Novosinskienė	2022-11-08
Matininkė		Rūta Balčiauskienė	2022-11-08

Matininko kvalifikacijos pažymėjimo Nr.: 2M-M-1078

Kaišiadorių rajono savivaldybės teritorijoje esančių magistralinių dujotiekių vietovės klasių teritorijų planas M 1:5000



SUTARTINIAI ŽENKLAI

	I vietovės klasės magistralinio dujotiekių vamzdynas
	Magistralinių dujotiekių aptvėrimų ribos
	Magistralinių dujotiekių vietovės klasių teritorijos
	Gyvenamosios vietovės
	Žemės sklypo riba
	Laisva valstybinė žemė

- #### Pastabos:
- Vadovaujantis LR specialiųjų žemės naudojimo sąlygų įstatymu Magistralinių dujotiekių vietovės klasės teritorija – išilgai magistralinio dujotiekių vamzdžio trasos esanti žemės juosta, kurios ribos yra po 200 metrų į abi puses nuo vamzdžio ašies ir 200 metrų atstumu nuo kraštinių jo taškų.
 - Plane rodomos bendros esamų ir suprojektuotų magistralinių dujotiekių vietovės klasių teritorijų ribos.
 - Planas parengtas 2022-09-22 VĮ Registro centro duomenimis
- Planas parengtas ortofotografinio žemėlapiu pagrindu
GDRLT C Nacionalinė žemės tarnyba prie ŽŪM, 2018
GDRLT C Nacionalinė žemės tarnyba prie ŽŪM, 2020

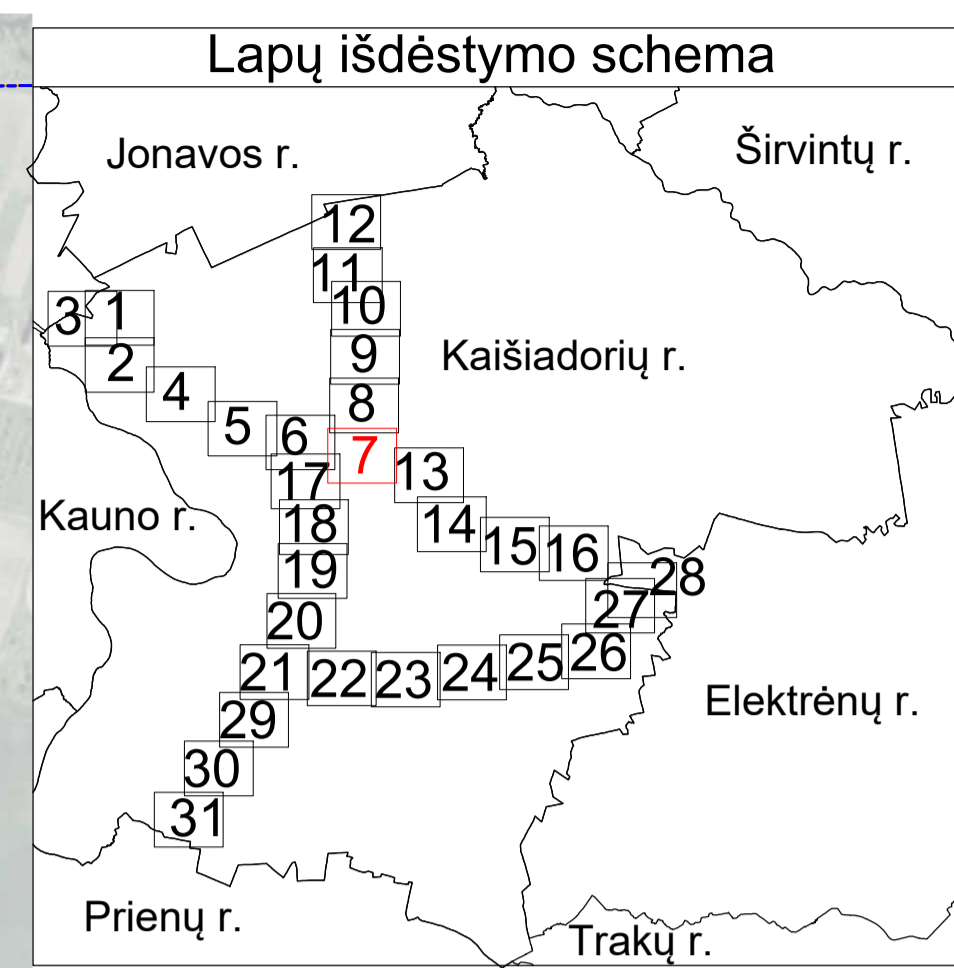
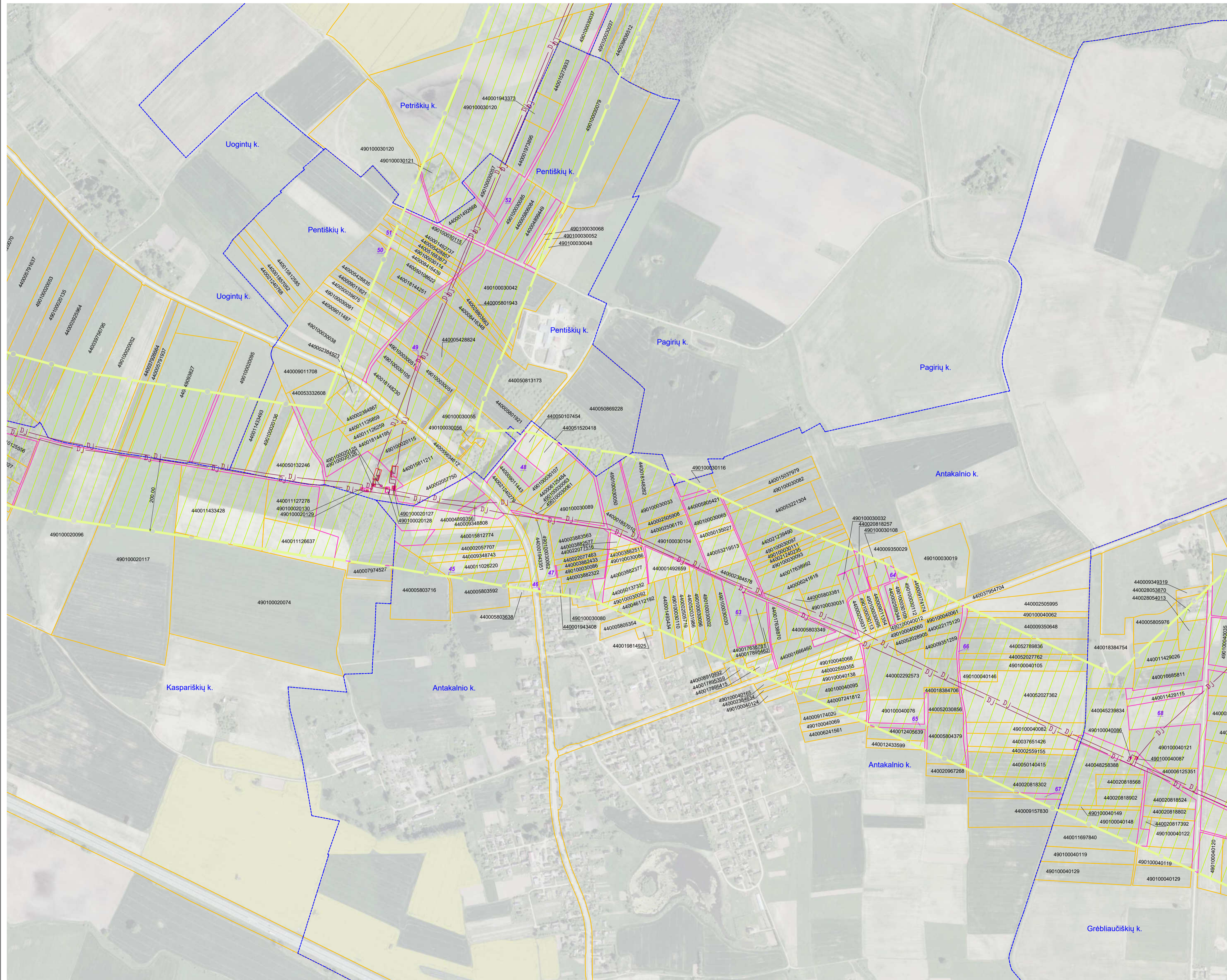
REGISTRŲ CENTRAS
VALSTYBĖS ĮMONĖ REGISTRŲ CENTRAS

Įmonės kodas 12410246, Livo g. 25-101, Vilnius tel. (8-37) 787 845
eip. Rūta.Balčiauskienė@registrcentras.lt
Kvalifikacijos Nr. 2M-M-1078

Parcis	Parašas	Vardas, pavardė	Data
Grupės vadovė		Dangsolė Novosimkienė	2022-11-08
Matininkė		Rūta Balčiauskienė	2022-11-08

Matininko kvalifikacijos pažymėjimo Nr.: 2M-M-1078

Kaišiadorių rajono savivaldybės teritorijoje esančių magistralinių dujotiekių vietovės klasių teritorijų planas M 1:5000



SUTARTINIAI ŽENKLAI

DJ	I vietovės klasės magistralinio dujotiekio vamzdynas
[Pink line]	Magistralinių dujotiekių aptvėrimų ribos
[Green hatched area]	Magistralinių dujotiekių vietovės klasių teritorijos
[Blue dashed line]	Gyvenamosios vietovės
[Yellow line]	Žemės sklypo riba
[Pink box with 01]	Laisva valstybinė žemė

Pastabos:

- Vadovaujantis LR specialiųjų žemės naudojimo sąlygų įstatymu Magistralinių dujotiekių vietovės klasių teritorija – išilgai magistralinio dujotiekio vamzdžio trasos esanti žemės juosta, kurios ribos yra po 200 metrų į abi puses nuo vamzdžio ašies ir 200 metrų atstumu nuo kraštinių jo taškų.
- Plane rodomos bendros esamų ir suprojektuotų magistralinių dujotiekių vietovės klasių teritorijų ribos.
- Planas parengtas 2022-09-22 VĮ Registro centro duomenimis

Planas parengtas ortofotografinio žemėlapiu pagrindu
 GDRLT C Nacionalinė žemės tarnyba prie ŽŪM, 2018
 GDRLT C Nacionalinė žemės tarnyba prie ŽŪM, 2020

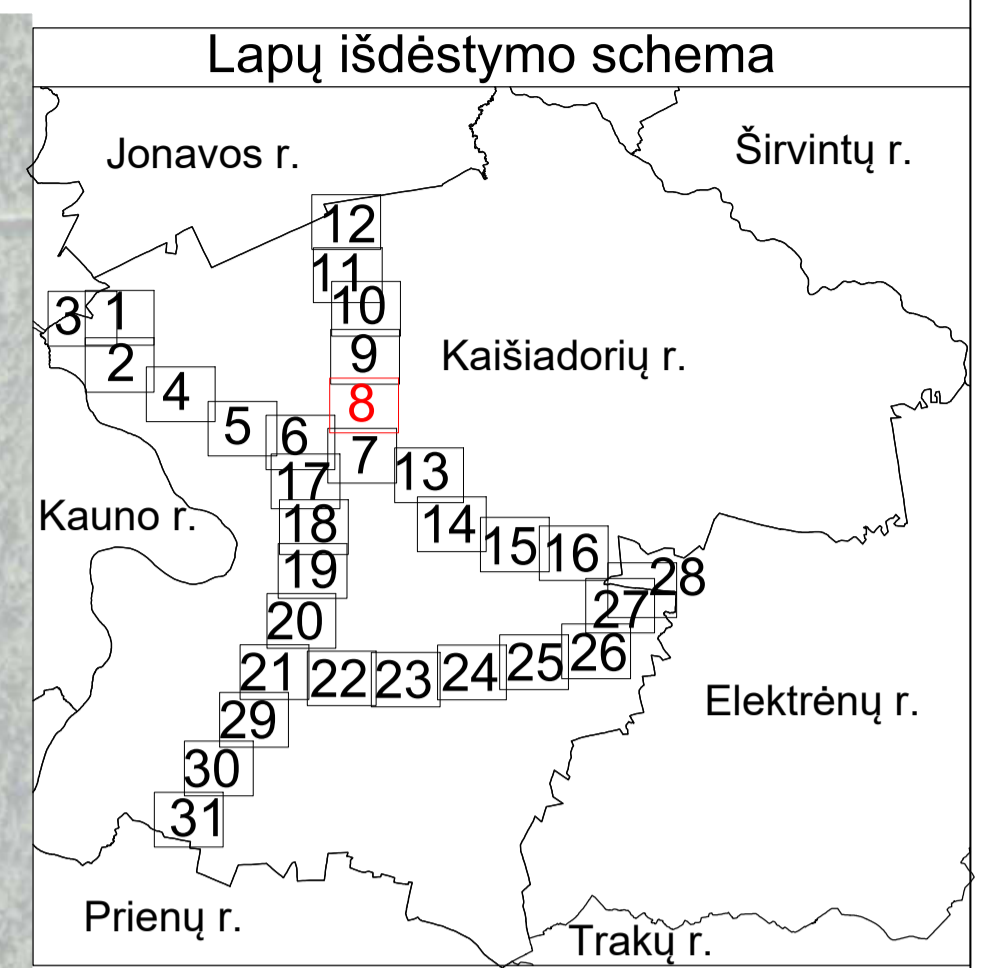
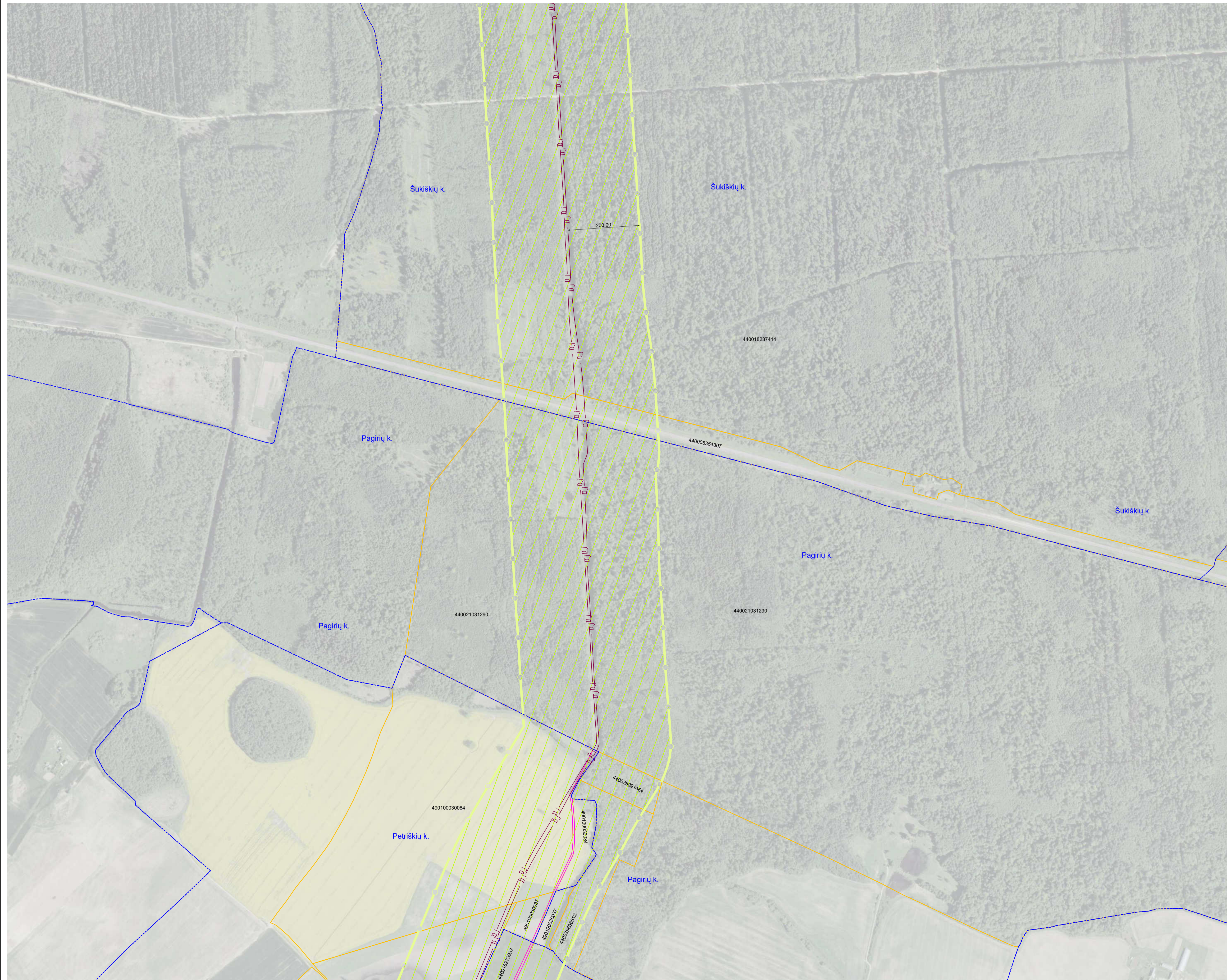
REGISTRŲ VALSTYBĖS ĮMONĖ REGISTRŲ CENTRAS

Įmonės kodas 12410246, L. vivo g. 25-101, Vilnius tel. (8-37) 787 845
 e.p. Rūta.Balčiauskienė@registruocentras.lt
 Kvalifikacijos Nr. 2M-M-1078

Parcigos	Parašas	Vardas, pavardė	Data
Grupės vadovė		Dangsolė Novosiemienė	2022-11-08
Maitininkė		Rūta Balčiauskienė	2022-11-08

Matavimų kvalifikacijos pažymėjimo Nr.: 2M-M-1078

Kaišiadorių rajono savivaldybės teritorijoje esančių magistralinių dujotiekių vietovės klasių teritorijų planas M 1:5000



SUTARTINIAI ŽENKLAI	
	I vietovės klasės magistralinio dujotiečio vamzdynas
	Magistralinių dujotiekių vietovės klasių teritorijos
	Gyvenamosios vietovės
	Žemės sklypo riba
	Laisva valstybinė žemė

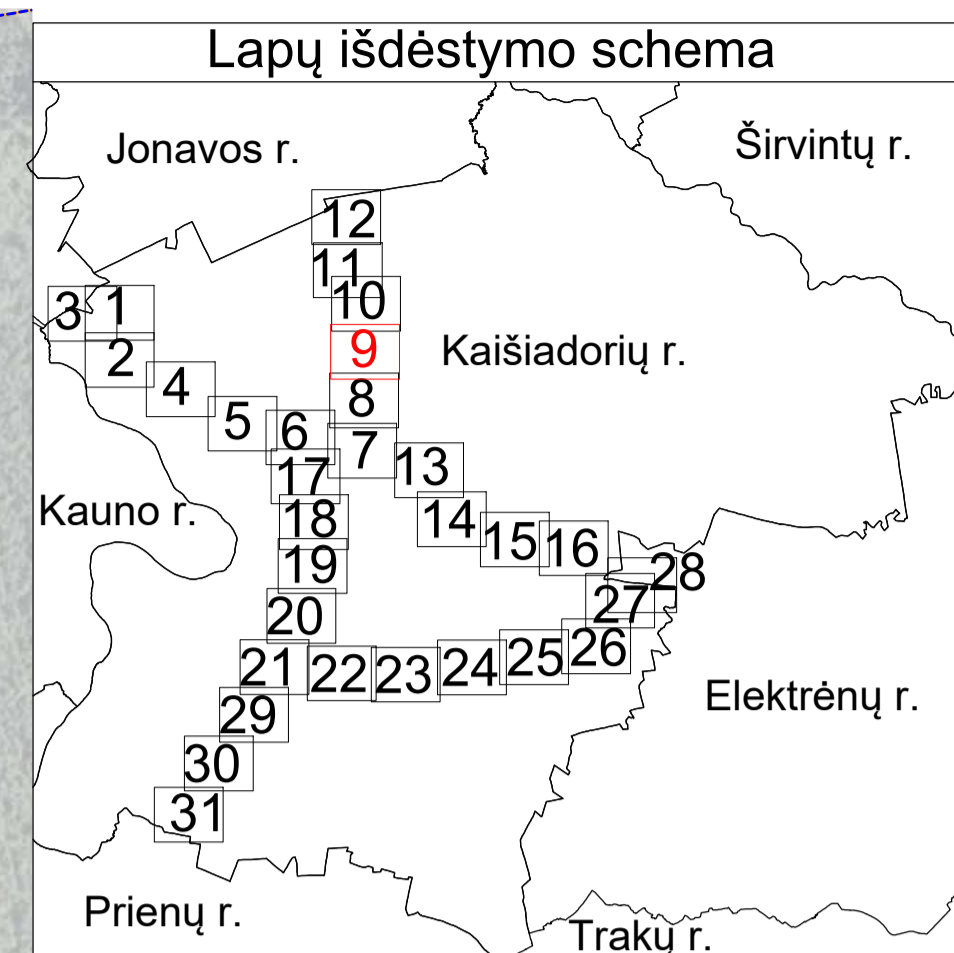
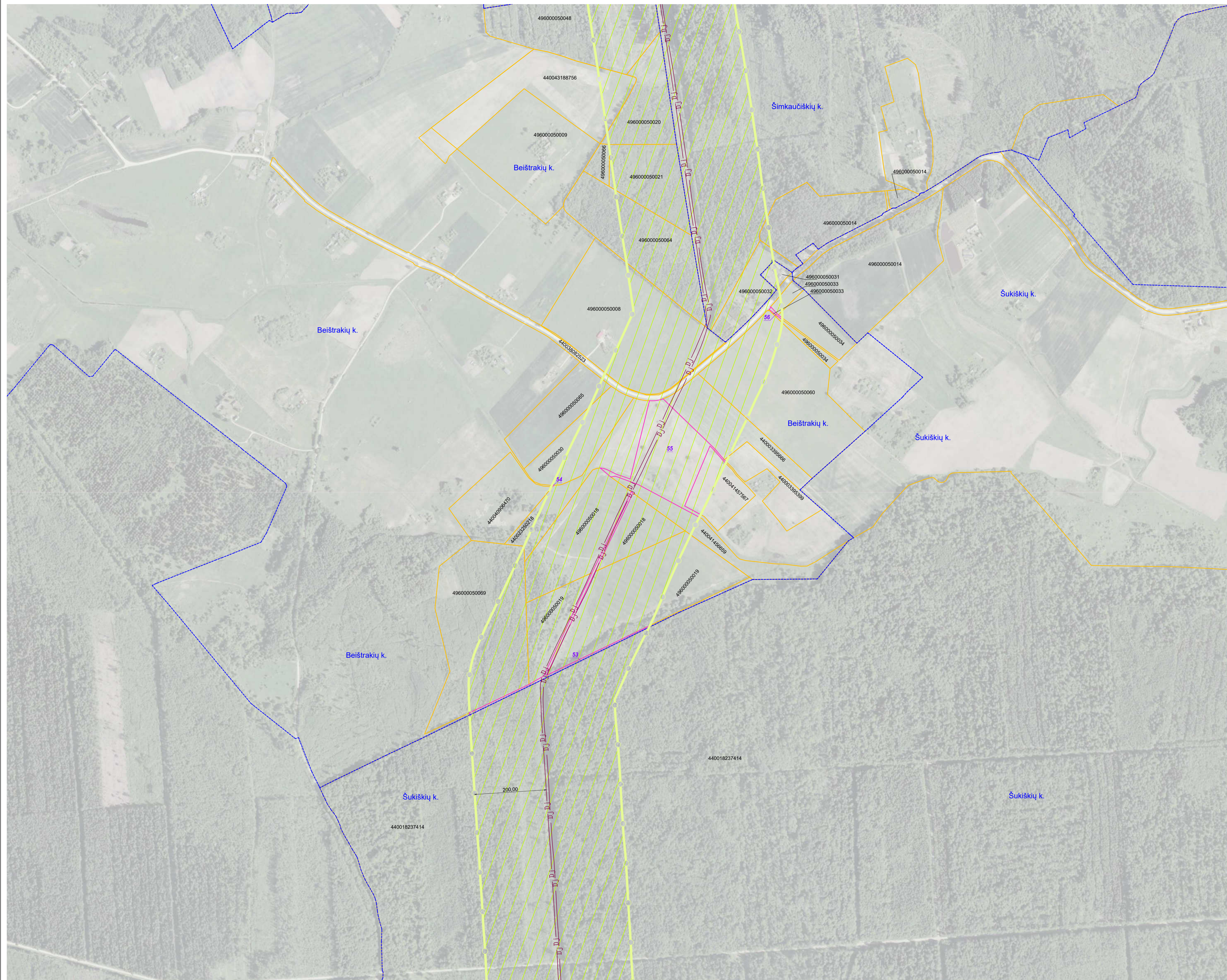
Pastabos:

- Vadovaujantis LR specialiųjų žemės naudojimo sąlygų įstatymu Magistralinių dujotiekių vietovės klasių teritorija – išilgai magistralinio dujotiečio vamzdyno trasos esanti žemės juosta, kurios ribos yra po 200 metrų į abi puses nuo vamzdyno ašies ir 200 metrų atstumu nuo kraštinių jo taškų.
- Plane rodomos bendros esamų ir suprojektuotų magistralinių dujotiekių vietovės klasių teritorijų ribos.
- Planas parengtas 2022–09–22 VĮ Registro centro duomenimis

Planas parengtas ortofotografinio žemėlapiu pagrindu
GDRLT C Nacionalinė žemės tarnyba prie ŽŪM, 2018
GDRLT C Nacionalinė žemės tarnyba prie ŽŪM, 2020

REGISTRŲ CENTRAS			
VALSTYBĖS ĮMONĖ REGISTRŲ CENTRAS			
<small>Įmonės kodas 124110246, L. vivo g. 25-101, Vilnius tel. (8-37) 787 845 eip. Rūta.Balčiauskienė@registrcentras.lt Kvalifikacijos Nr. 2M-M-1078</small>			
Parcigos	Parašas	Vardas, pavardė	Data
Grupės vadovė		Dangsolė Novosimkienė	2022-11-08
Maitininkė		Rūta Balčiauskienė	2022-11-08
Maitininko kvalifikacijos pažymėjimo Nr.: 2M-M-1078			

Kaišiadorių rajono savivaldybės teritorijoje esančių magistralinių dujotiekių vietovės klasių teritorijų planas M 1:5000



SUTARTINIAI ŽENKLAI	
	I vietovės klasės magistralinio dujotiekio vamzdynas
	Magistralinių dujotiekių vietovės klasių teritorijos
	Gyvenamosios vietovės
	Žemės sklypo riba
	Laisva valstybinė žemė

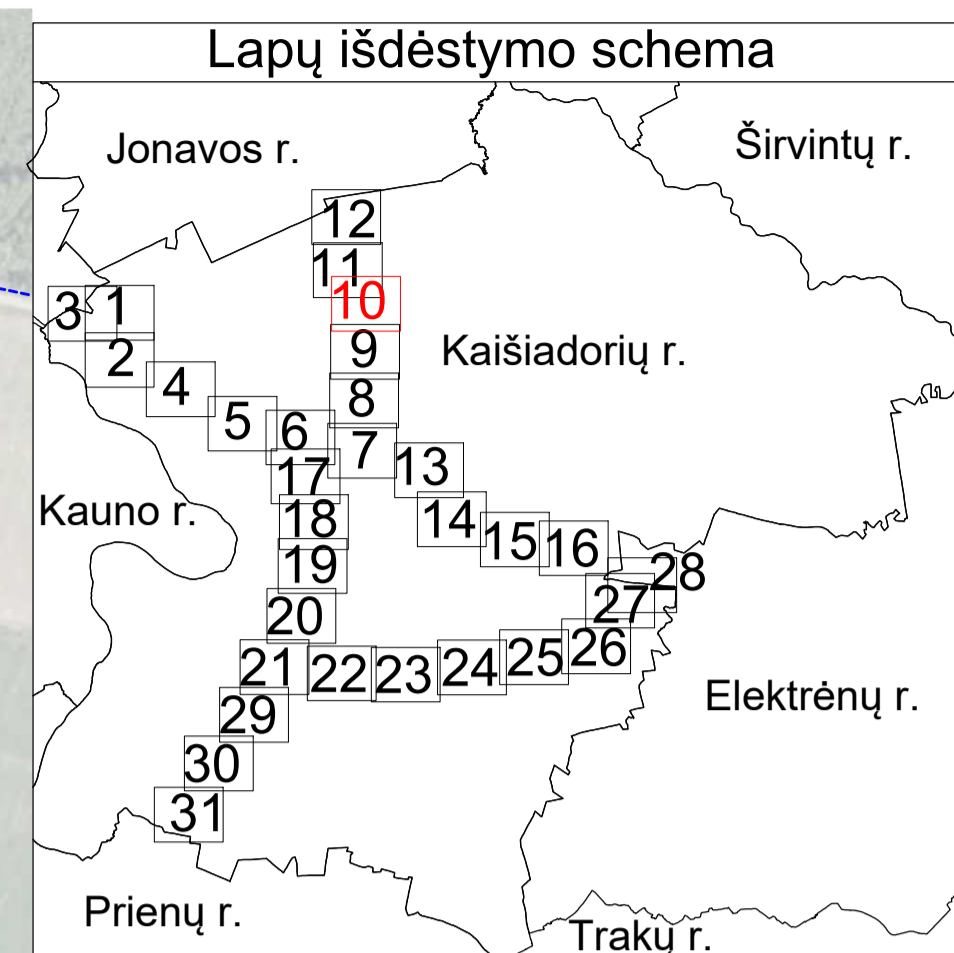
Pastabos:

- Vadovaujantis LR specialiųjų žemės naudojimo sąlygų įstatymu Magistralinių dujotiekių vietovės klasės teritorija – išilgai magistralinio dujotiekio vamzdžio trasos esanti žemės juosta, kurios ribos yra po 200 metrų į abi puses nuo vamzdžio ašies ir 200 metrų atstumu nuo kraštinių jo taškų.
- Plane rodomos bendros esamų ir suprojektuotų magistralinių dujotiekių vietovės klasių teritorijų ribos.
- Planas parengtas 2022–09–22 VĮ Registro centro duomenimis

Planas parengtas ortofotografinio žemėlapiu pagrindu
GDRLT C Nacionalinė žemės tarnyba prie ŽŪM, 2018
GDRLT C Nacionalinė žemės tarnyba prie ŽŪM, 2020

VALSTYBĖS ĮMONĖ REGISTRŲ CENTRAS			
<small>Įmonės kodas 12410246, Livo g. 25-101, Vilnius tel. (8-37) 787 845 el.p. Rūta.Balčiauskienė@registrųcentras.lt Kvalifikacijos Nr. 2M-M-1078</small>			
Parcigos	Parašas	Vardas, pavardė	Data
Grupės vadovė		Dangsolė Novosimkienė	2022-11-08
Matininkė		Rūta Balčiauskienė	2022-11-08
Matininko kvalifikacijos pažymėjimo Nr.: 2M-M-1078			

Kaišiadorių rajono savivaldybės teritorijoje esančių magistralinių dujotiekių vietovės klasių teritorijų planas M 1:5000

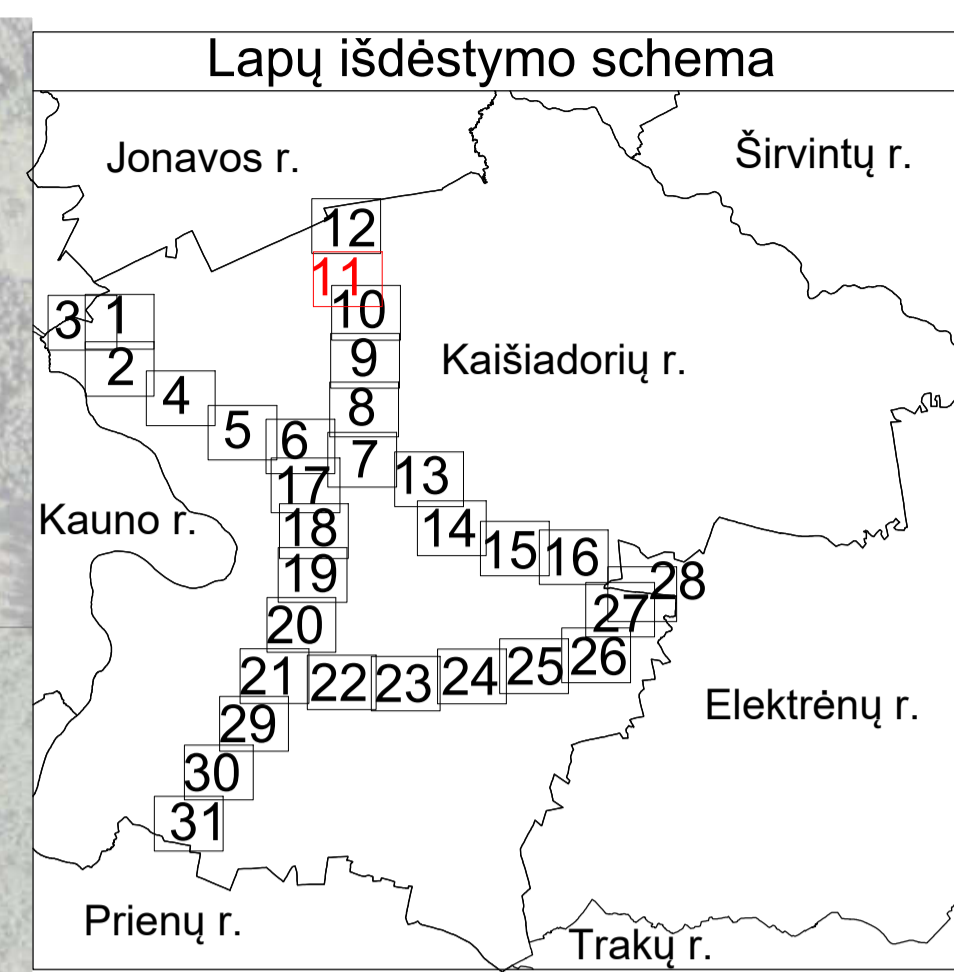
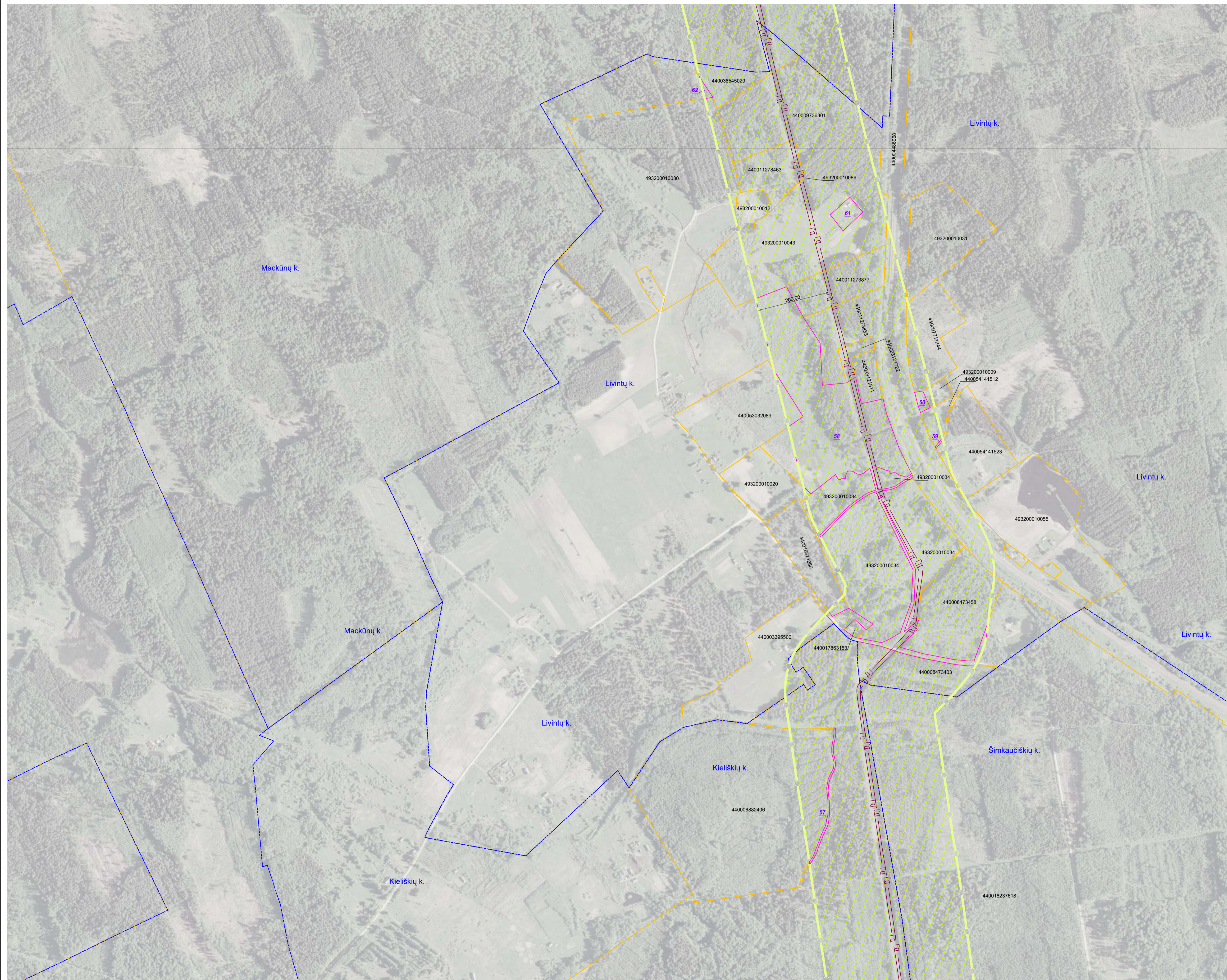


SUTARTINIAI ŽENKLAI	
	I vietovės klasės magistralinio dujotiečio vamzdynas
	Magistralinių dujotiekių vietovės klasių teritorijos
	Gyvenamosios vietovės
	Žemės sklypo riba
	Laisva valstybinė žemė

- Pastabos:**
- Vadovaujantis LR specialiųjų žemės naudojimo sąlygų įstatymu Magistralinių dujotiekių vietovės klasės teritorija – išilgai magistralinio dujotiečio vamzdyno trasos esanti žemės juosta, kurios ribos yra po 200 metrų į abi puses nuo vamzdyno ašies ir 200 metrų atstumu nuo kraštinių jo taškų.
 - Plane rodomos bendros esamų ir suprojektuotų magistralinių dujotiekių vietovės klasių teritorijų ribos.
 - Planas parengtas 2022–09–22 VĮ Registro centro duomenimis
- Planas parengtas ortofotografinio žemėlapiu pagrindu
GDRLT C Nacionalinė žemės tarnyba prie ŽŪM, 2018
GDRLT C Nacionalinė žemės tarnyba prie ŽŪM, 2020

REGISTRŪ CENTRAS VALSTYBĖS ĮMONĖ REGISTRŪ CENTRAS			
<small>Įmonės kodas 124110246, Livo g. 25-101, Vilnius tel. (8-37) 787 845 el.p. Rūta.Balčiauskienė@registrucentras.lt Kvalifikacijos Nr. 2M-M-1078</small>			
Parcigos	Parašas	Vardas, pavardė	Data
Grupės vadovė		Dangsolė Novosimskienė	2022-11-08
Maitininkė		Rūta Balčiauskienė	2022-11-08
Maitininko kvalifikacijos pažymėjimo Nr.: 2M-M-1078			

Kaišiadorių rajono savivaldybės teritorijoje esančių magistralinių dujotiekių vietovės klasių teritorijų planas M 1:5000



SUTARTINIAI ŽENKLAI	
	I vietovės klasės magistralinio dujotiečio vamzdynas
	Magistralinių dujotiekių vietovės klasių teritorijos
	Gyvenamosios vietovės
	Žemės sklypo riba
	Laisva valstybinė žemė

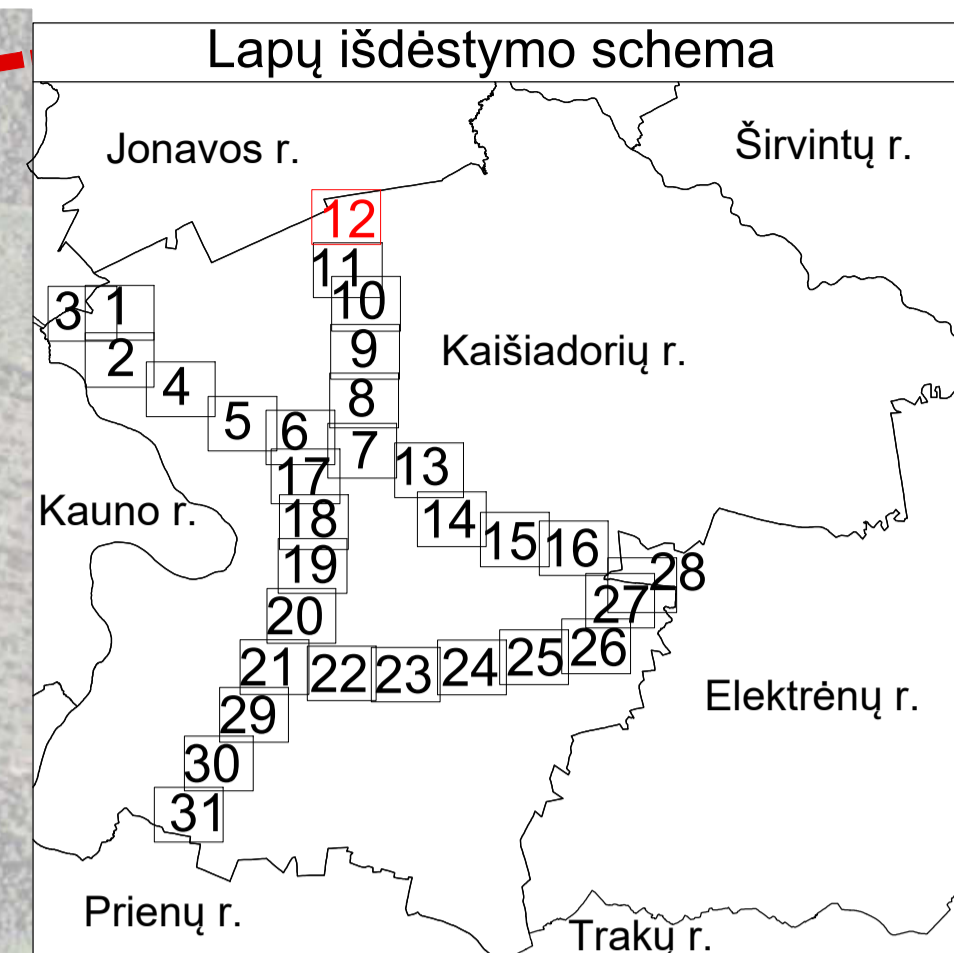
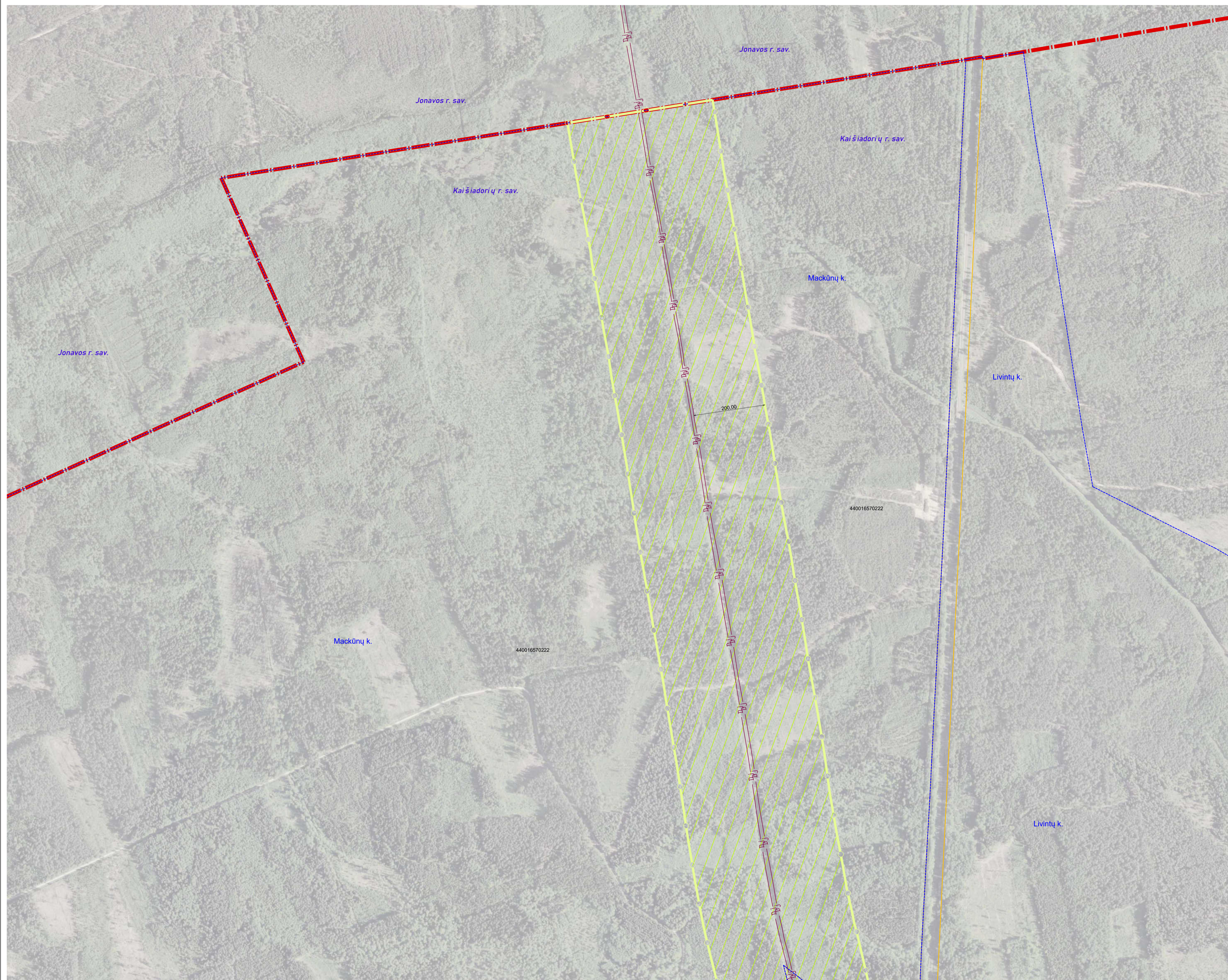
Pastabos:

- Vadovaujantis LR specialiųjų žemės naudojimo sąlygų įstatymu Magistralinių dujotiekių vietovės klasės teritorija – išilgai magistralinio dujotiečio vamzdžio trasos esanti žemės juosta, kurios ribos yra po 200 metrų į abi puses nuo vamzdžio ašies ir 200 metrų atstumu nuo kraštinių jo taškų.
- Plane rodomos bendros esamų ir suprojektuotų magistralinių dujotiekių vietovės klasių teritorijų ribos.
- Planas parengtas 2022–09–22 VĮ Registro centro duomenimis

Planas parengtas ortofotografinio žemėlapiu pagrindu
 GDRLT C Nacionalinė žemės tarnyba prie ŽŪM, 2018
 GDRLT C Nacionalinė žemės tarnyba prie ŽŪM, 2020

REGISTRŲ CENTRAS			
VALSTYBĖS ĮMONĖ REGISTRŲ CENTRAS			
Įmonės kodas 12410246, Livo g. 25-101, Vilnius tel. (8-37) 787 845 c.p. Rūta Balčiauskienė@registrucentras.lt Kvalifikacijos Nr. 2M-M-1078			
Parcigos	Parašas	Vardas, pavardė	Data
Grupės vadovė		Dangsolė Novosimkienė	2022-11-08
Matininkė		Rūta Balčiauskienė	2022-11-08
Matininko kvalifikacijos pažymėjimo Nr.: 2M-M-1078			

Kaišiadorių rajono savivaldybės teritorijoje esančių magistralinių dujotiekių vietovės klasių teritorijų planas M 1:5000



SUTARTINIAI ŽENKLAI	
	I vietovės klasės magistralinio dujotiekio vamzdynas
	Magistralinių dujotiekių vietovės klasių teritorijos
	Savivaldybės teritorijos riba
	Gyvenamosios vietovės
	Žemės sklypo riba
	Laisva valstybinė žemė

Pastabos:

- Vadovaujantis LR specialiųjų žemės naudojimo sąlygų įstatymu Magistralinių dujotiekių vietovės klasės teritorija – išilgai magistralinio dujotiekio vamzdyno trasos esanti žemės juosta, kurios ribos yra po 200 metrų į abi puses nuo vamzdyno ašies ir 200 metrų atstumu nuo kraštinių jo taškų.
- Plane rodomos bendros esamų ir suprojektuotų magistralinių dujotiekių vietovės klasių teritorijų ribos.
- Planas parengtas 2022–09–22 VĮ Registro centro duomenimis

Planas parengtas ortofotografinio žemėlapiu pagrindu
GDRLT C Nacionalinė žemės tarnyba prie ŽŪM, 2018
GDRLT C Nacionalinė žemės tarnyba prie ŽŪM, 2020

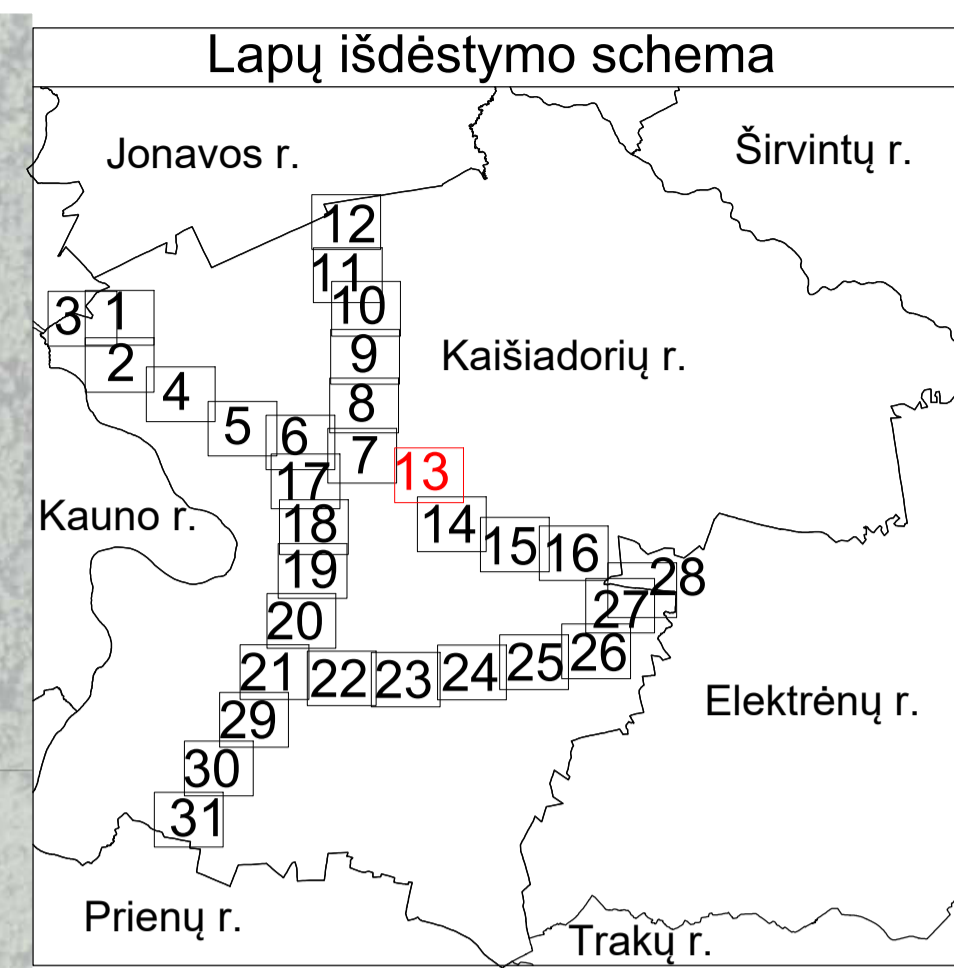
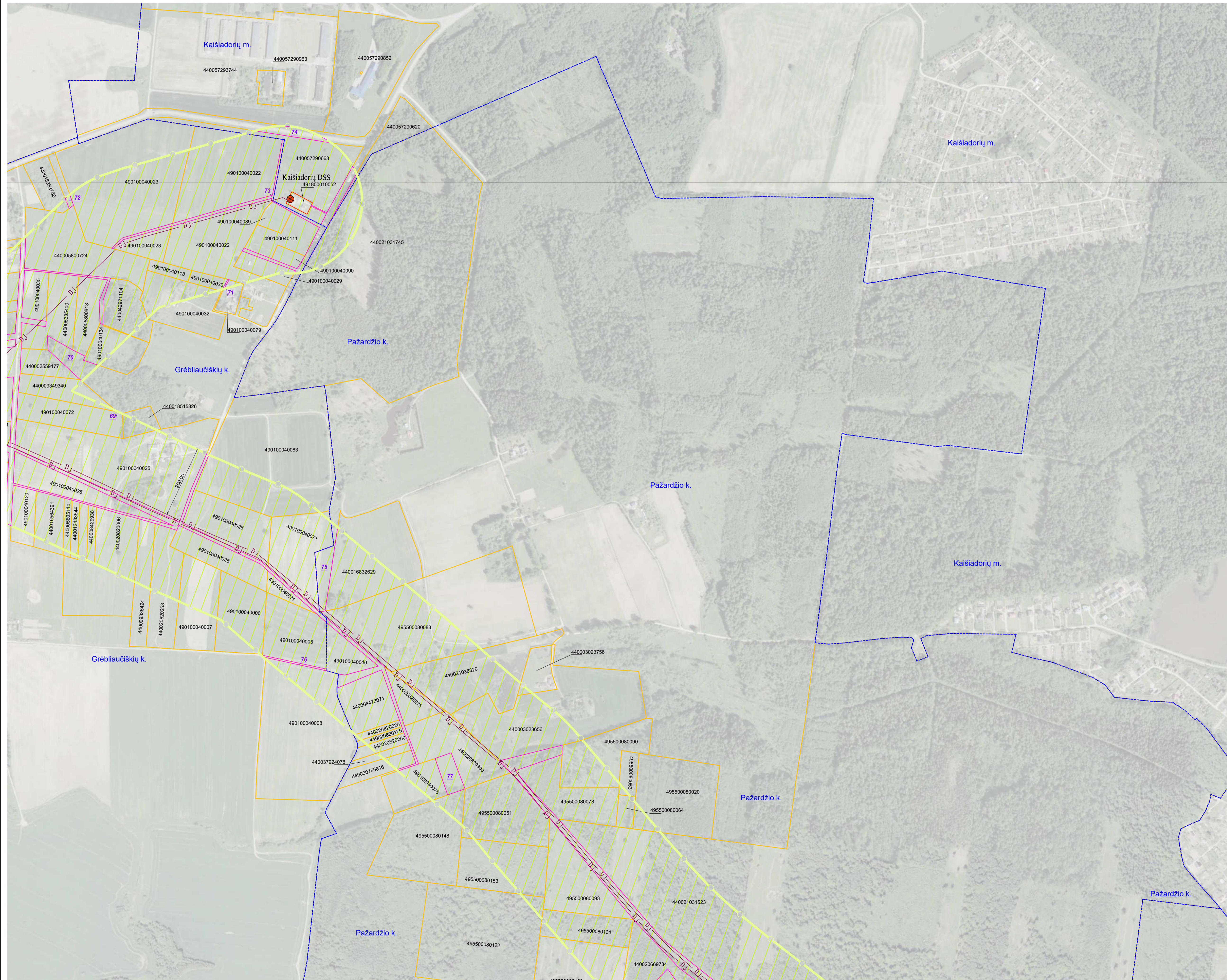
REGISTRŲ CENTRAS VALSTYBĖS ĮMONĖ REGISTRŲ CENTRAS

Įmonės kodas 124110246, Livo g. 25-101, Vilnius tel. (8-37) 787 845
el.p. Rata.Balčiauskienė@registrcentras.lt
Kvalifikacijos Nr. 2M-M-1078

Parcijos	Paršas	Vardas, pavardė	Data
Grupės vadovė		Dangsolė Novosiškienė	2022-11-08
Matininkė		Rūta Balčiauskienė	2022-11-08

Matininko kvalifikacijos pažymėjimo Nr.: 2M-M-1078

Kaišiadorių rajono savivaldybės teritorijoje esančių magistralinių dujotiekių vietovės klasių teritorijų planas M 1:5000



SUTARTINIAI ŽENKLAI	
	I vietovės klasės magistralinio dujotiekio vamzdynas
	Dujų skirstymo stotis
	Magistralinių dujotiekių aptvėrimų ribos
	Magistralinių dujotiekių vietovės klasių teritorijos
	Gyvenamosios vietovės
	Žemės sklypo riba
	Laisva valstybinė žemė

- Pastabos:**
- Vadovaujantis LR specialiųjų žemės naudojimo sąlygų įstatymu Magistralinių dujotiekių vietovės klasės teritorija – išilgai magistralinio dujotiekio vamzdžio trasos esanti žemės juosta, kurios ribos yra po 200 metrų į abi puses nuo vamzdžio ašies ir 200 metrų atstumu nuo kraštinių jo taškų.
 - Plane rodomos bendros esamų ir suprojektuotų magistralinių dujotiekių vietovės klasių teritorijų ribos.
 - Planas parengtas 2022–09–22 VĮ Registro centro duomenimis
- Planas parengtas ortofotografinio žemėlapiu pagrindu
 GDRLT C Nacionalinė žemės tarnyba prie ŽŪM, 2018
 GDRLT C Nacionalinė žemės tarnyba prie ŽŪM, 2020

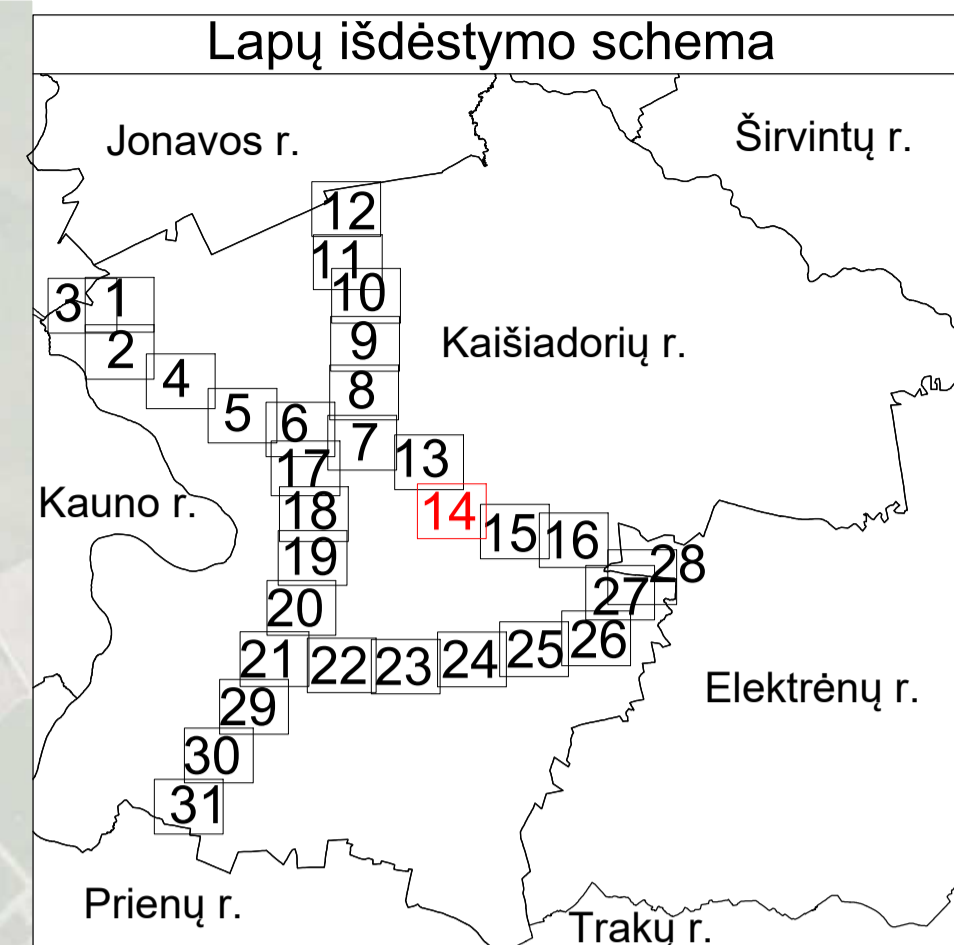
REGISTRŲ CENTRAS
 VALSTYBĖS ĮMONĖ REGISTRŲ CENTRAS

Įmonės kodas 124110246, L. Vito g. 25-101, Vilnius tel. (8-37) 787 845
 eip. Rūta.Balčiauskienė@registrcentras.lt
 Kvalifikacijos Nr. 2M-M-1078

Parcis	Parašas	Vardas, pavardė	Data
Grupės vadovė		Dangsolė Novosimkienė	2022-11-08
Matininkė		Rūta Balčiauskienė	2022-11-08

Matininko kvalifikacijos pažymėjimo Nr.: 2M-M-1078

Kaišiadorių rajono savivaldybės teritorijoje esančių magistralinių dujotiekių vietovės klasių teritorijų planas M 1:5000



SUTARTINIAI ŽENKLAI	
	DJ I vietovės klasės magistralinio dujotiekio vamzdynas
	Magistralinių dujotiekių vietovės klasių teritorijos
	Gyvenamosios vietovės
	Žemės sklypo riba
	Laisva valstybinė žemė

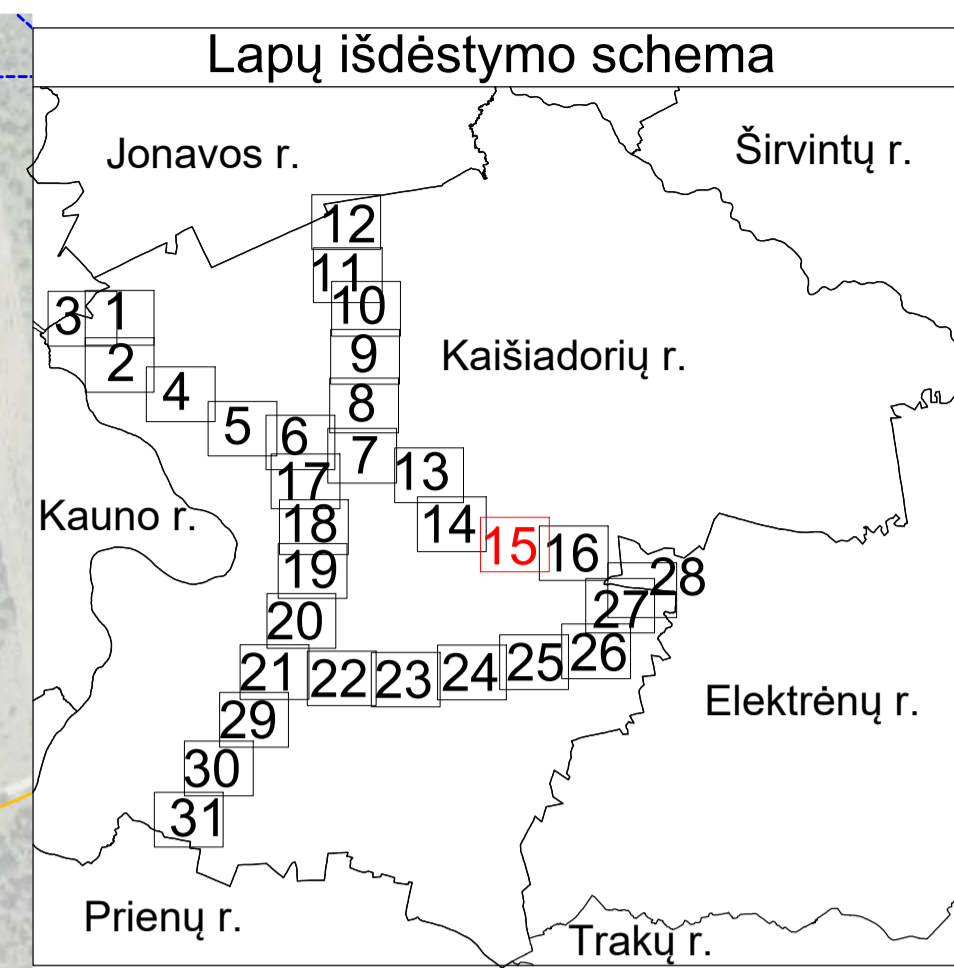
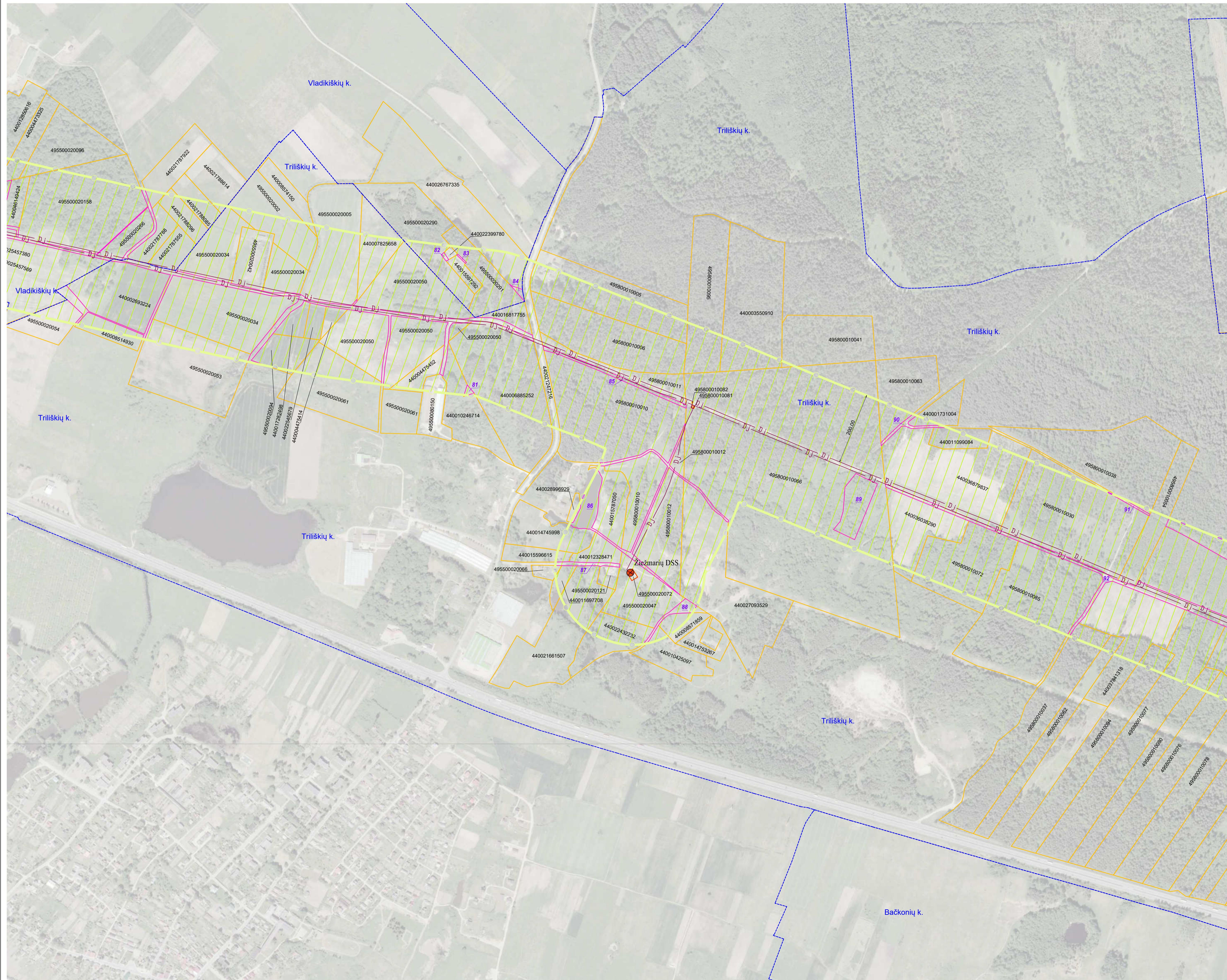
Pastabos:

- Vadovaujantis LR specialiųjų žemės naudojimo sąlygų įstatymu Magistralinių dujotiekių vietovės klasės teritorija – išilgai magistralinio dujotiekio vamzdžio trasos esanti žemės juosta, kurios ribos yra po 200 metrų į abi puses nuo vamzdžio ašies ir 200 metrų atstumu nuo kraštinių jo taškų.
- Plane rodomos bendros esamų ir suprojektuotų magistralinių dujotiekių vietovės klasių teritorijų ribos.
- Planas parengtas 2022–09–22 VĮ Registro centro duomenimis

Planas parengtas ortofotografinio žemėlapiu pagrindu
 GDRLT C Nacionalinė žemės tarnyba prie ŽŪM, 2018
 GDRLT C Nacionalinė žemės tarnyba prie ŽŪM, 2020

REGISTRŲ CENTRAS			
VALSTYBĖS ĮMONĖ REGISTRŲ CENTRAS			
Įmonės kodas 124110246, Livo g. 25-101, Vilnius tel. (8-37) 787 845 elp. Rūta.Balčiauskienė@registrcentras.lt Kvalifikacijos Nr. 2M-M-1078			
Parcigos	Parašas	Vardas, pavardė	Data
Grupės vadovė		Dangsolė Novosimkienė	2022-11-08
Maitininkė		Rūta Balčiauskienė	2022-11-08
Maitininko kvalifikacijos pažymėjimo Nr.: 2M-M-1078			

Kaišiadorių rajono savivaldybės teritorijoje esančių magistralinių dujotiekių vietovės klasių teritorijų planas M 1:5000



SUTARTINIAI ŽENKLAI	
	I vietovės klasės magistralinio dujotiekio vamzdynas
	Dujų skirstymo stotis
	Magistralinių dujotiekių aptvėrimų ribos
	Magistralinių dujotiekių vietovės klasių teritorijos
	Gyvenamosios vietovės
	Žemės sklypo riba
	Laisva valstybinė žemė

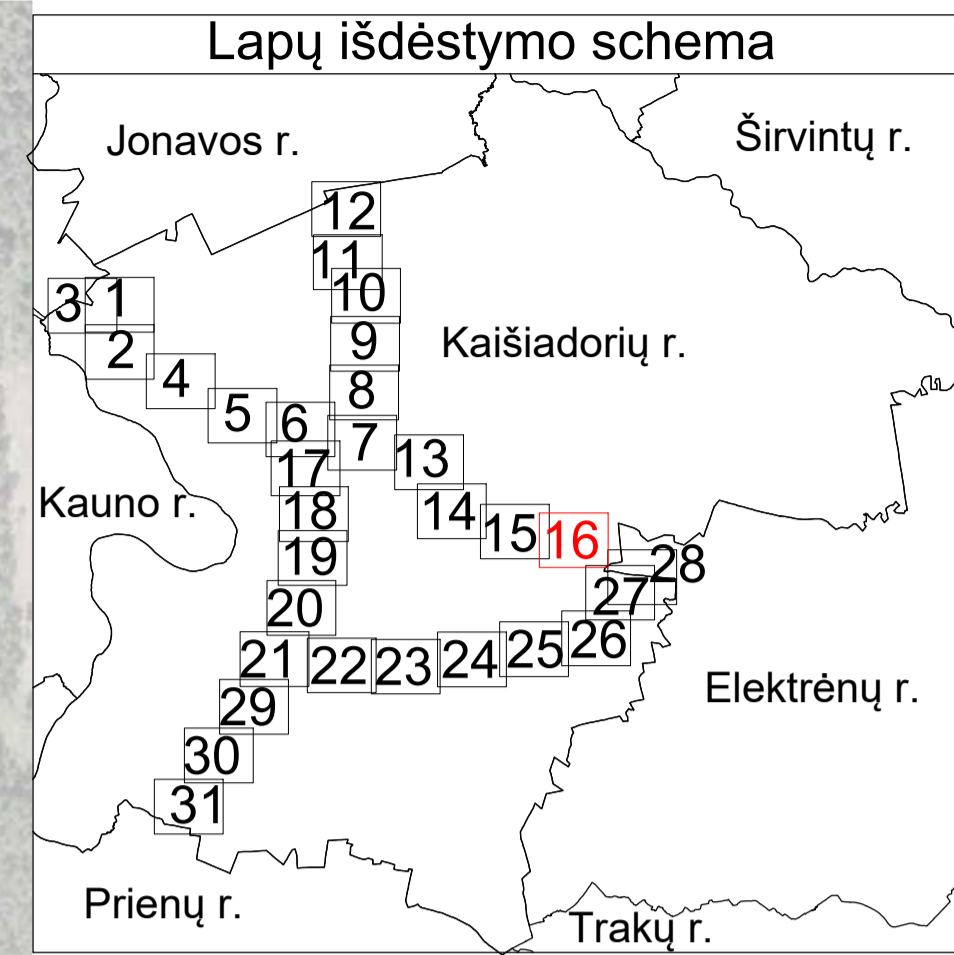
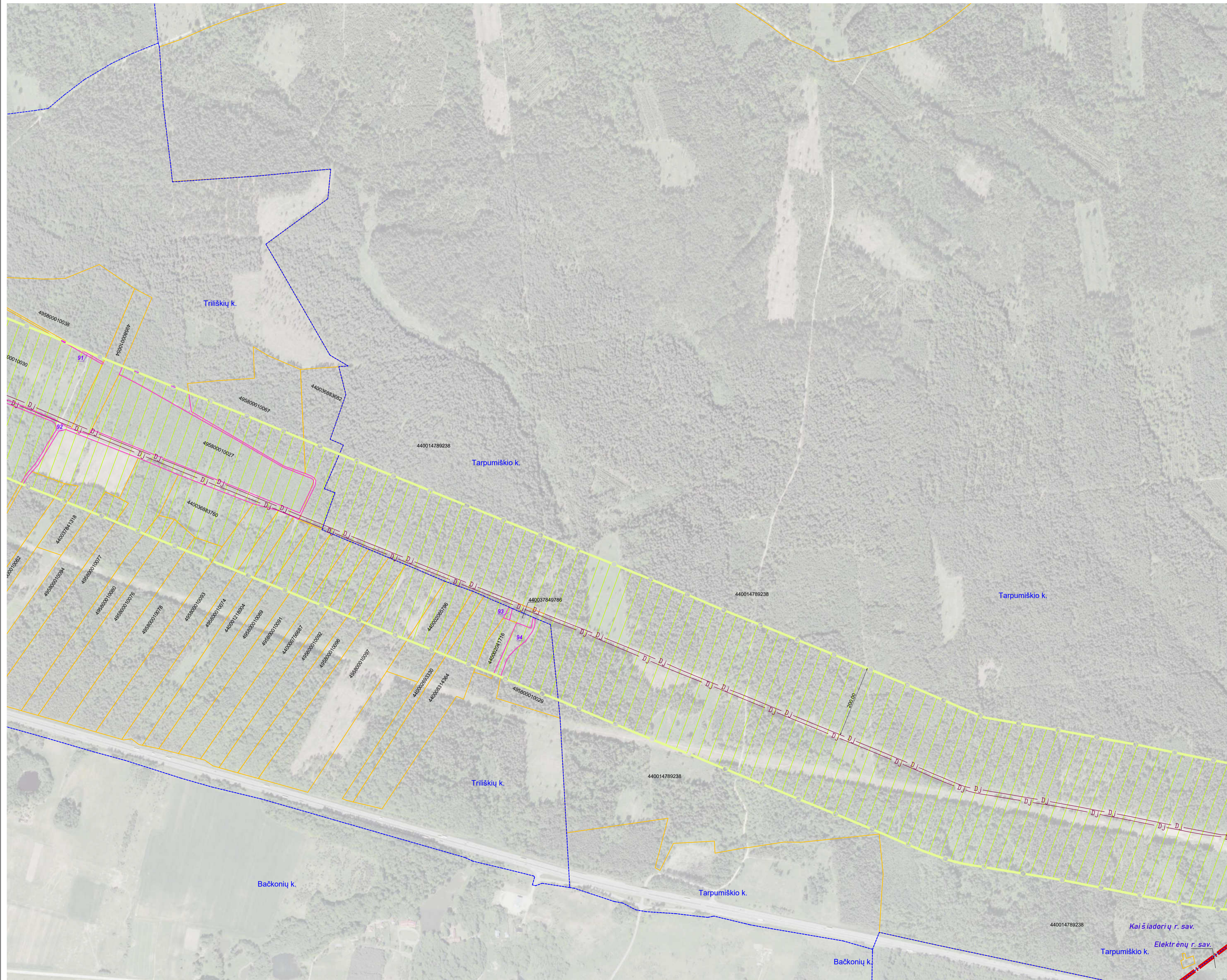
Pastabos:

- Vadovaujantis LR specialiųjų žemės naudojimo sąlygų įstatymu Magistralinių dujotiekių vietovės klasės teritorija – išilgai magistralinio dujotiekio vamzdžio trasos esanti žemės juosta, kurios ribos yra po 200 metrų į abi puses nuo vamzdžio ašies ir 200 metrų atstumu nuo kraštinių jo taškų.
- Plane rodomos bendros esamų ir suprojektuotų magistralinių dujotiekių vietovės klasių teritorijų ribos.
- Planas parengtas 2022–09–22 VĮ Registro centro duomenimis

Planas parengtas ortofotografinio žemėlapiu pagrindu
 GDRLT C Nacionalinė žemės tarnyba prie ŽŪM, 2018
 GDRLT C Nacionalinė žemės tarnyba prie ŽŪM, 2020

REGISTRŲ CENTRAS			
VALSTYBĖS ĮMONĖ REGISTRŲ CENTRAS			
<small>Įmonės kodas 124110246, Livo g. 25-101, Vilnius tel. (8-37) 787 845 el.p. Rūta.Balčiauskienė@registrcentras.lt Kvalifikacijos Nr. 2M-M-1078</small>			
Parcigos	Parašas	Vardas, pavardė	Data
Grupės vadovė		Dangsolė Novosiškienė	2022-11-08
Maitininkė		Rūta Balčiauskienė	2022-11-08
Maitininko kvalifikacijos pažymėjimo Nr.: 2M-M-1078			

Kaišiadorių rajono savivaldybės teritorijoje esančių magistralinių dujotiekių vietovės klasių teritorijų planas M 1:5000



SUTARTINIAI ŽENKLAI

	I vietovės klasės magistralinio dujotiekio vamzdynas
	Suprojektuotas I vietovės klasės magistralinio dujotiekio vamzdynas
	Magistralinių dujotiekių vietovės klasių teritorijos
	Savivaldybės teritorijos riba
	Gyvenamosios vietovės
	Žemės sklypo riba
	Laisva valstybinė žemė

Pastabos:

- Vadovaujantis LR specialiųjų žemės naudojimo sąlygų įstatymu Magistralinių dujotiekių vietovės klasės teritorija – išilgai magistralinio dujotiekio vamzdžio trasos esanti žemės juosta, kurios ribos yra po 200 metrų į abi puses nuo vamzdžio ašies ir 200 metrų atstumu nuo kraštinių jo taškų.
- Plane rodomos bendros esamų ir suprojektuotų magistralinių dujotiekių vietovės klasių teritorijų ribos.
- Planas parengtas 2022-09-22 VĮ Registro centro duomenimis

Planas parengtas ortofotografinio žemėlapiu pagrindu
GDRLT C Nacionalinė žemės tarnyba prie ŽŪM, 2018
GDRLT C Nacionalinė žemės tarnyba prie ŽŪM, 2020

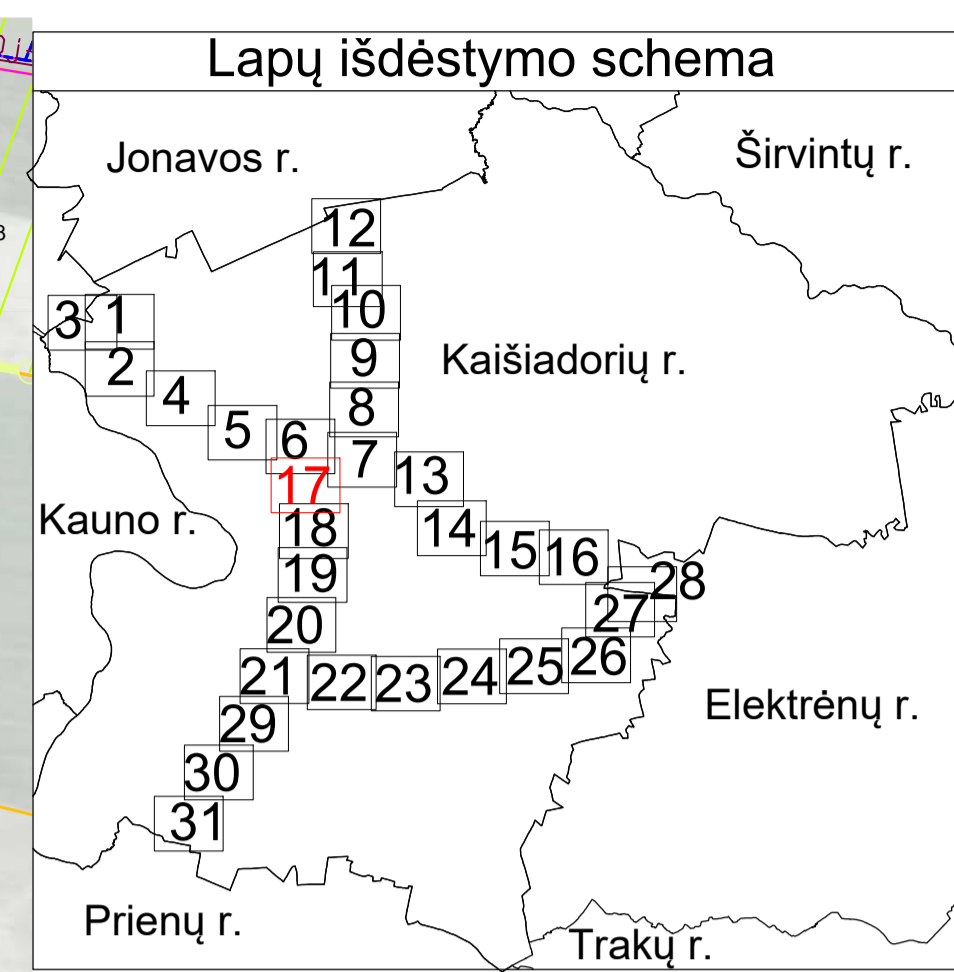
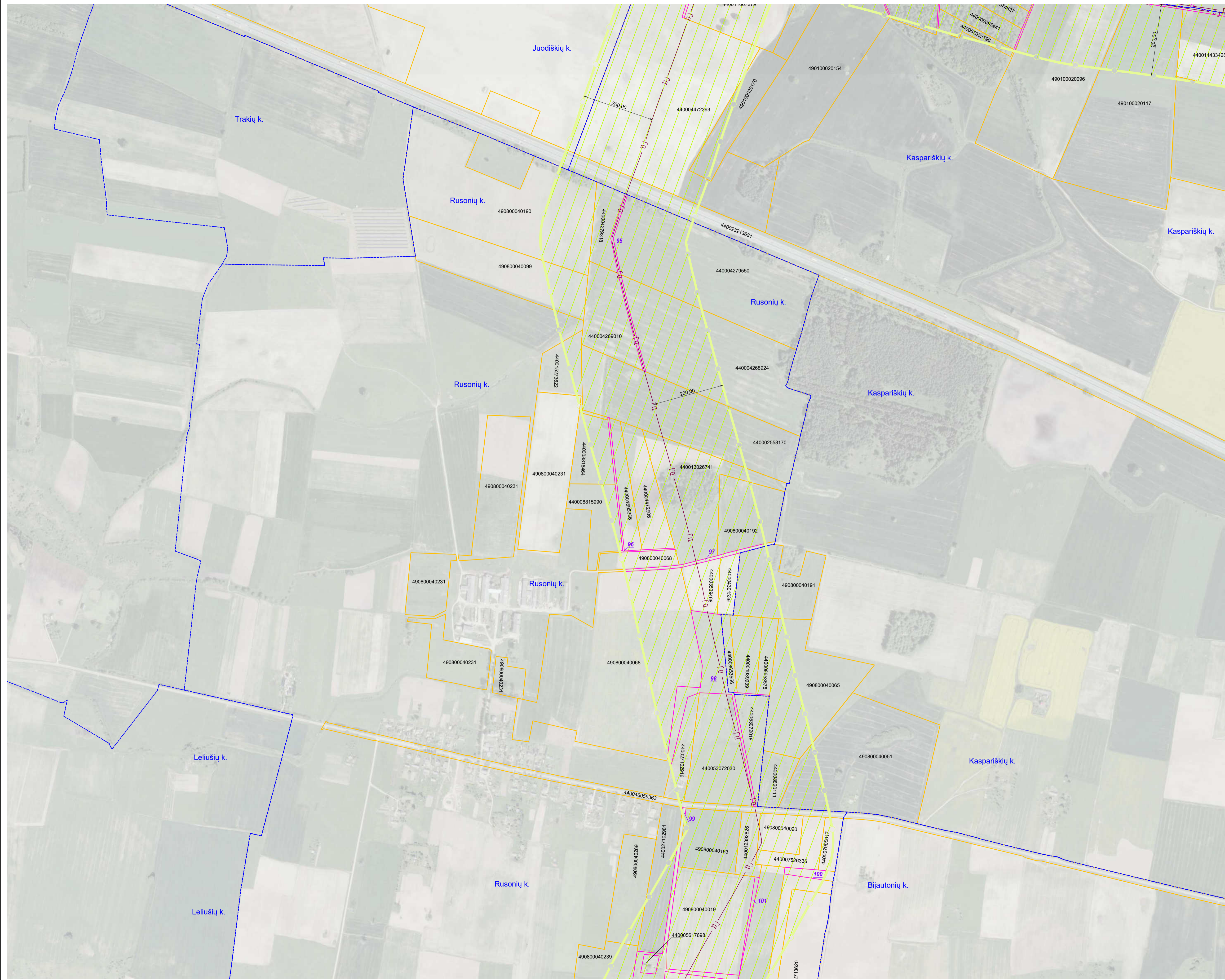
REGISTRŲ CENTRAS VALSTYBĖS ĮMONĖ REGISTRŲ CENTRAS

Įmonės kodas 124110246, L. Vivio g. 25-101, Vilnius tel. (8-37) 787 845
eip. Rūta.Balčiauskienė@registrucentras.lt
Kvalifikacijos Nr. 2M-M-1078

Parcijos	Parašas	Vardas, pavardė	Data
Grupės vadovė		Dangsolė Novosiemsienė	2022-11-08
Matininkė		Rūta Balčiauskienė	2022-11-08

Matininko kvalifikacijos pažymėjimo Nr.: 2M-M-1078

Kaišiadorių rajono savivaldybės teritorijoje esančių magistralinių dujotiekių vietovės klasių teritorijų planas M 1:5000



SUTARTINIAI ŽENKLAI	
	DJ I vietovės klasės magistralinio dujotiekio vamzdynas
	Magistralinių dujotiekių vietovės klasių teritorijos
	Gyvenamosios vietovės
	Žemės sklypo riba
	01 Laisva valstybinė žemė

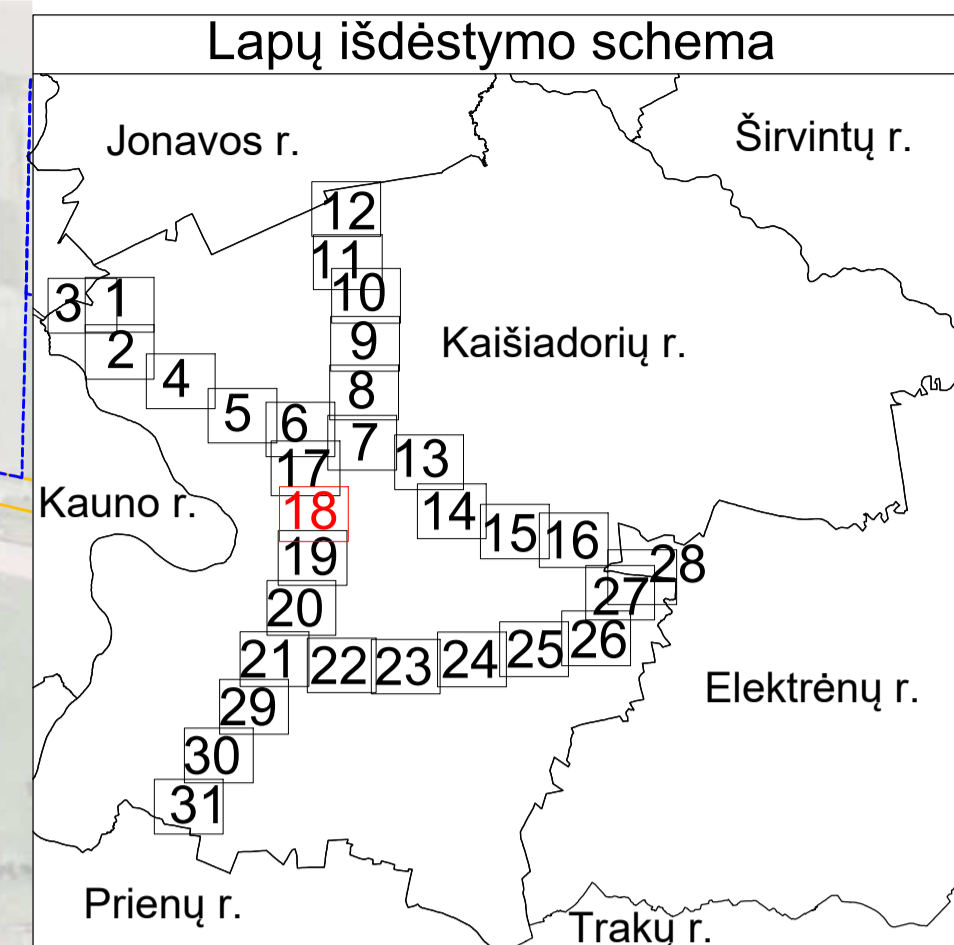
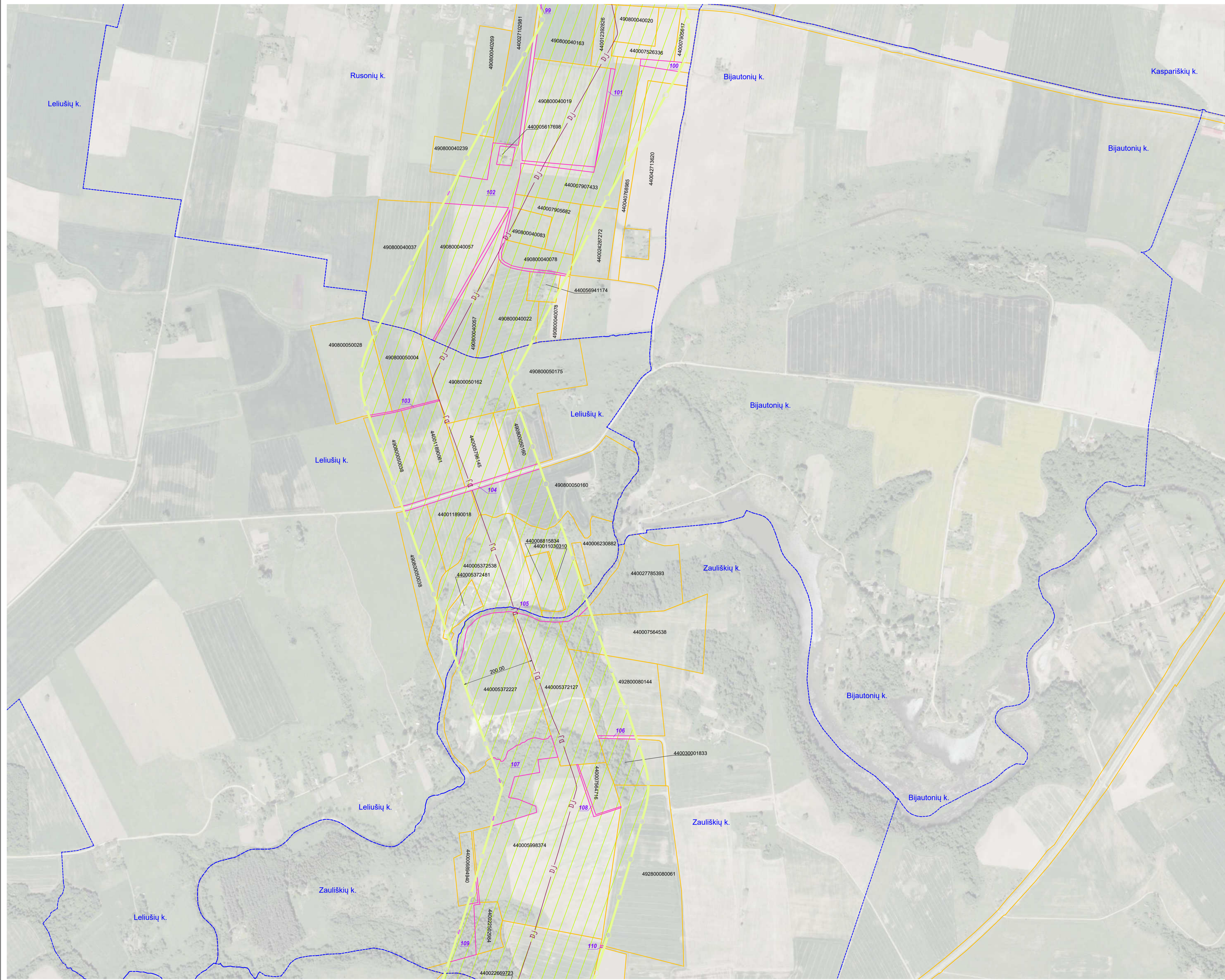
Pastabos:

- Vadovaujantis LR specialiųjų žemės naudojimo sąlygų įstatymu Magistralinių dujotiekių vietovės klasių teritorija – išilgai magistralinio dujotiekio vamzdžio trasos esanti žemės juosta, kurios ribos yra po 200 metrų į abi puses nuo vamzdžio ašies ir 200 metrų atstumu nuo kraštinių jo taškų.
- Plane rodomos bendros esamų ir suprojektuotų magistralinių dujotiekių vietovės klasių teritorijų ribos.
- Planas parengtas 2022–09–22 VĮ Registro centro duomenimis

Planas parengtas ortofotografinio žemėlapiu pagrindu
GDRLT C Nacionalinė žemės tarnyba prie ŽŪM, 2018
GDRLT C Nacionalinė žemės tarnyba prie ŽŪM, 2020

REGISTRŲ CENTRAS			
VALSTYBĖS ĮMONĖ REGISTRŲ CENTRAS			
<small>Įmonės kodas 12410246, L. vivo g. 25-101, Vilnius tel. (8-37) 787 845 eip. Rūta.Balčiauskienė@registrcentras.lt Kvalifikacijos Nr. 2M-M-1078</small>			
Parcigos	Parašas	Vardas, pavardė	Data
Grupės vadovė		Dangsolė Novosimkienė	2022-11-08
Maitininkė		Rūta Balčiauskienė	2022-11-08
Maitininko kvalifikacijos pažymėjimo Nr.: 2M-M-1078			

Kaišiadorių rajono savivaldybės teritorijoje esančių magistralinių dujotiekių vietovės klasių teritorijų planas M 1:5000

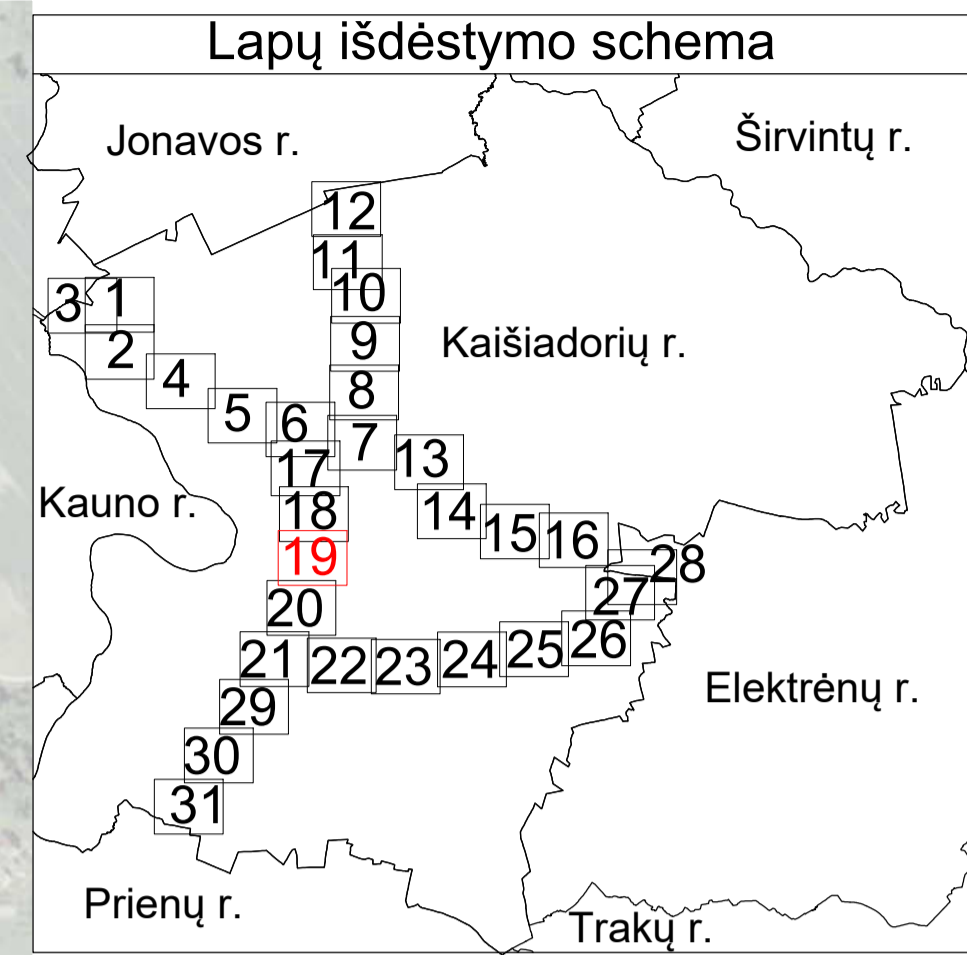
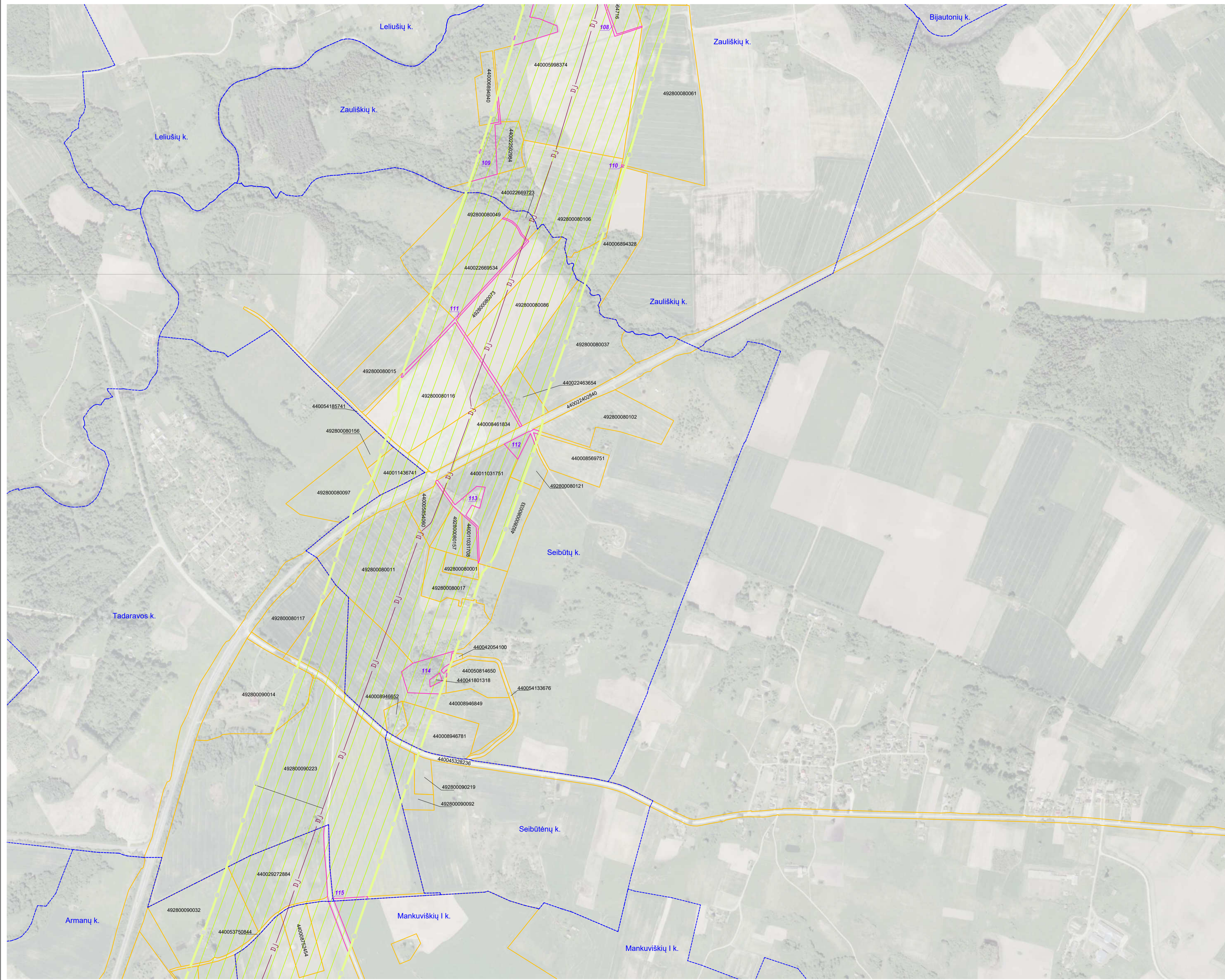


SUTARTINIAI ŽENKLAI	
	I vietovės klasės magistralinio dujotiekio vamzdynas
	Magistralinių dujotiekių vietovės klasių teritorijos
	Gyvenamosios vietovės
	Žemės sklypo riba
	Laisva valstybinė žemė

- Pastabos:**
- Vadovaujantis LR specialiųjų žemės naudojimo sąlygų įstatymu Magistralinių dujotiekių vietovės klasės teritorija – išilgai magistralinio dujotiekio vamzdžio trasos esanti žemės juosta, kurios ribos yra po 200 metrų į abi puses nuo vamzdžio ašies ir 200 metrų atstumu nuo kraštinių jo taškų.
 - Plane rodomos bendros esamų ir suprojektuotų magistralinių dujotiekių vietovės klasių teritorijų ribos.
 - Planas parengtas 2022–09–22 VĮ Registro centro duomenimis
- Planas parengtas ortofotografinio žemėlapiu pagrindu
GDRLT C Nacionalinė žemės tarnyba prie ŽŪM, 2018
GDRLT C Nacionalinė žemės tarnyba prie ŽŪM, 2020

REGISTRŲ VALSTYBĖS ĮMONĖ REGISTRŲ CENTRAS			
<small>Įmonės kodas 124110246, Livo g. 25-101, Vilnius tel. (8-37) 787 845 elp. Rūta.Balčiauskienė@registrucentras.lt Kvalifikacijos Nr. 2M-M-1078</small>			
Parcigos	Parašas	Vardas, pavardė	Data
Grupės vadovė		Dangsolė Novosiemienė	2022-11-08
Matininkė		Rūta Balčiauskienė	2022-11-08
Matininko kvalifikacijos pažymėjimo Nr.: 2M-M-1078			

Kaišiadorių rajono savivaldybės teritorijoje esančių magistralinių dujotiekių vietovės klasių teritorijų planas M 1:5000



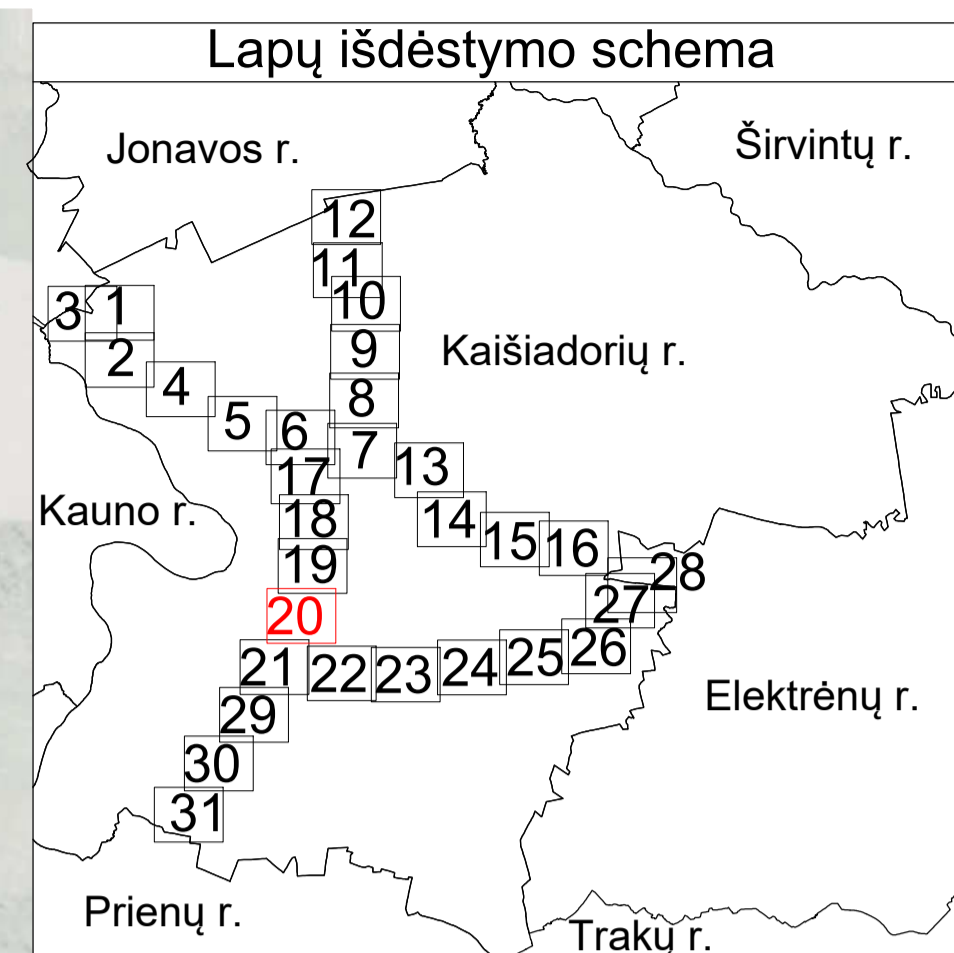
SUTARTINIAI ŽENKLAI	
	I vietovės klasės magistralinio dujotiekio vamzdynas
	Magistralinių dujotiekių vietovės klasių teritorijos
	Gyvenamosios vietovės
	Žemės sklypo riba
	Laisva valstybinė žemė

Pastabos:

- Vadovaujantis LR specialiųjų žemės naudojimo sąlygų įstatymu Magistralinių dujotiekių vietovės klasių teritorija – išilgai magistralinio dujotiekio vamzdžio trasos esanti žemės juosta, kurios ribos yra po 200 metrų į abi puses nuo vamzdžio ašies ir 200 metrų atstumu nuo kraštinių jo taškų.
- Plane rodomos bendros esamų ir suprojektuotų magistralinių dujotiekių vietovės klasių teritorijų ribos.
- Planas parengtas 2022–09–22 VĮ Registro centro duomenimis
- Planas parengtas ortofotografinio žemėlapiu pagrindu
- GDRLT C Nacionalinė žemės tarnyba prie ŽŪM, 2018
- GDRLT C Nacionalinė žemės tarnyba prie ŽŪM, 2020

REGISTRŲ CENTRAS			
VALSTYBĖS ĮMONĖ REGISTRŲ CENTRAS			
<small>Įmonės kodas 124110246, Livo g. 25-101, Vilnius tel. (8-37) 787 845 eip. Rūta.Balčiauskienė@registrcentras.lt Kvalifikacijos Nr. 2M-M-1078</small>			
Parcis	Parašas	Vardas, pavardė	Data
Grupės vadovė		Dangsolė Novosienskienė	2022-11-08
Maitininkė		Rūta Balčiauskienė	2022-11-08
Maitininko kvalifikacijos pažymėjimo Nr.: 2M-M-1078			

Kaišiadorių rajono savivaldybės teritorijoje esančių magistralinių dujotiekių vietovės klasių teritorijų planas M 1:5000



SUTARTINIAI ŽENKLAI	
	I vietovės klasės magistralinio dujotiekio vamzdynas
	Magistralinių dujotiekių vietovės klasių teritorijos
	Gyvenamosios vietovės
	Žemės sklypo riba
	Laisva valstybinė žemė

Pastabos:

- Vadovaujantis LR specialiųjų žemės naudojimo sąlygų įstatymu Magistralinių dujotiekių vietovės klasės teritorija – išilgai magistralinio dujotiekio vamzdžio trasos esanti žemės juosta, kurios ribos yra po 200 metrų į abi puses nuo vamzdžio ašies ir 200 metrų atstumu nuo kraštinių jo taškų.
- Plane rodomos bendros esamų ir suprojektuotų magistralinių dujotiekių vietovės klasių teritorijų ribos.
- Planas parengtas 2022–09–22 VĮ Registro centro duomenimis

Planas parengtas ortofotografinio žemėlapiu pagrindu
 GDRLT C Nacionalinė žemės tarnyba prie ŽŪM, 2018
 GDRLT C Nacionalinė žemės tarnyba prie ŽŪM, 2020

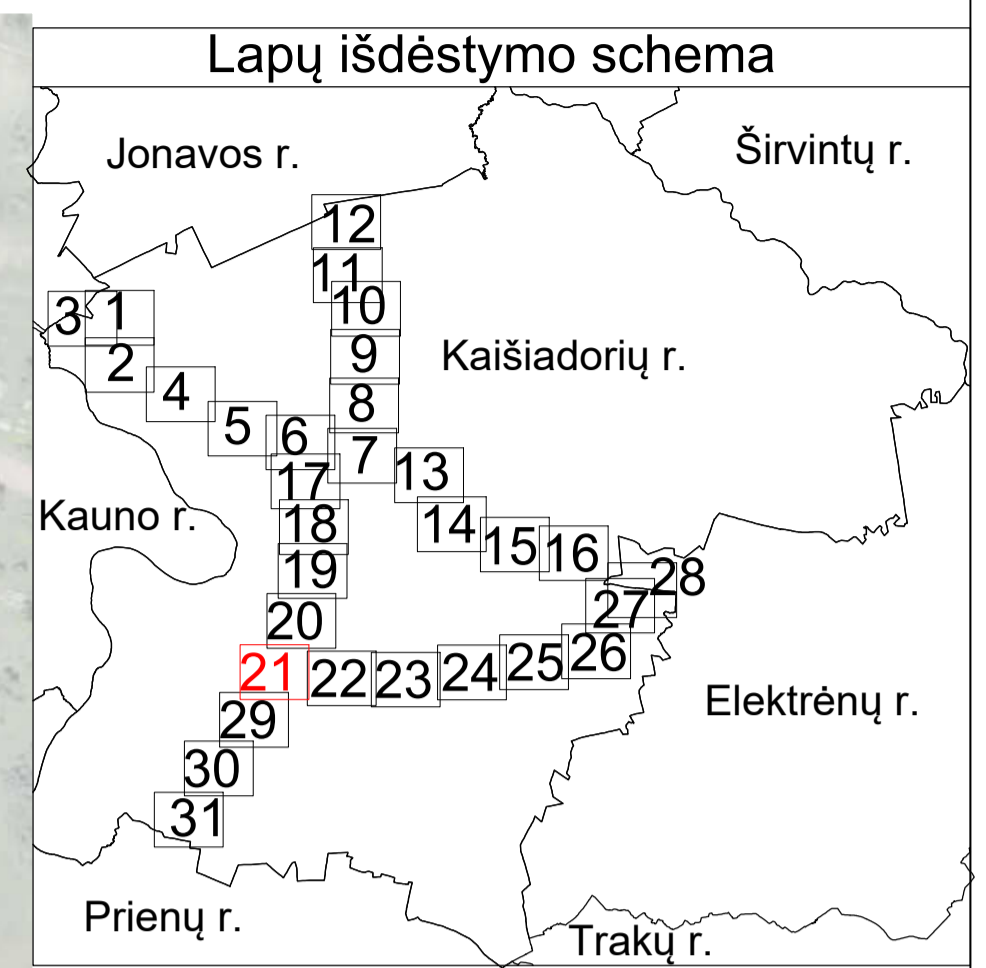
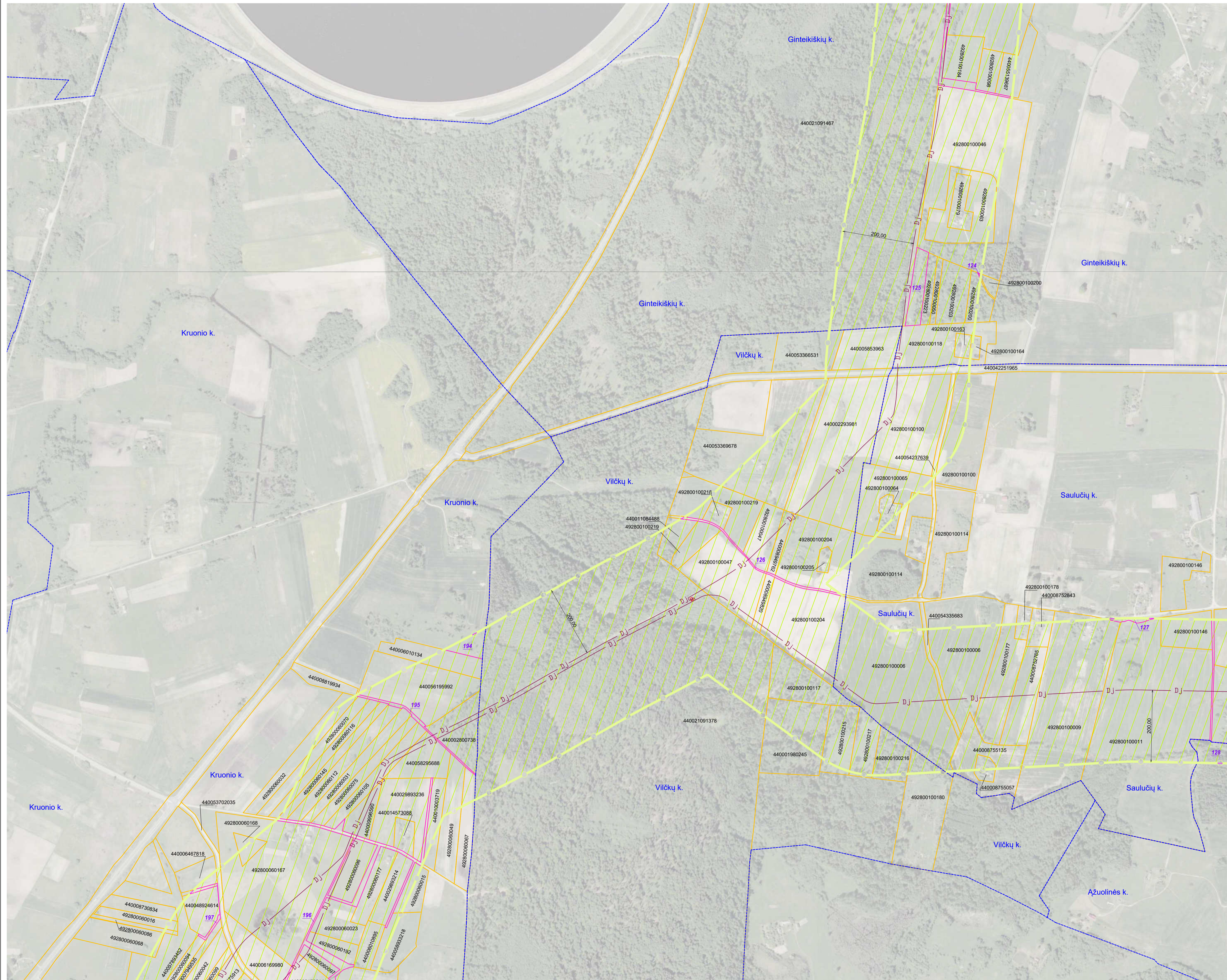
REGISTRŲ CENTRAS VALSTYBĖS ĮMONĖ REGISTRŲ CENTRAS

Įmonės kodas 12410246, Livo g. 25-101, Vilnius tel. (8-37) 787 845
 eip. Rūta.Balčiauskienė@registrcentras.lt
 Kvalifikacijos Nr. 2M-M-1078

Paršas	Vardas, pavardė	Data
Grupės vadovė	Dangsolė Novosimkienė	2022-11-08
Matininkė	Rūta Balčiauskienė	2022-11-08

Matininko kvalifikacijos pažymėjimo Nr.: 2M-M-1078

Kaišiadorių rajono savivaldybės teritorijoje esančių magistralinių dujotiekių vietovės klasių teritorijų planas M 1:5000



SUTARTINIAI ŽENKLAI	
	DJ I vietovės klasės magistralinio dujotiekio vamzdynas
	Magistralinių dujotiekių aptvėrimų ribos
	Magistralinių dujotiekių vietovės klasių teritorijos
	Gyvenamosios vietovės
	Žemės sklypo riba
	Laisva valstybinė žemė

Pastabos:

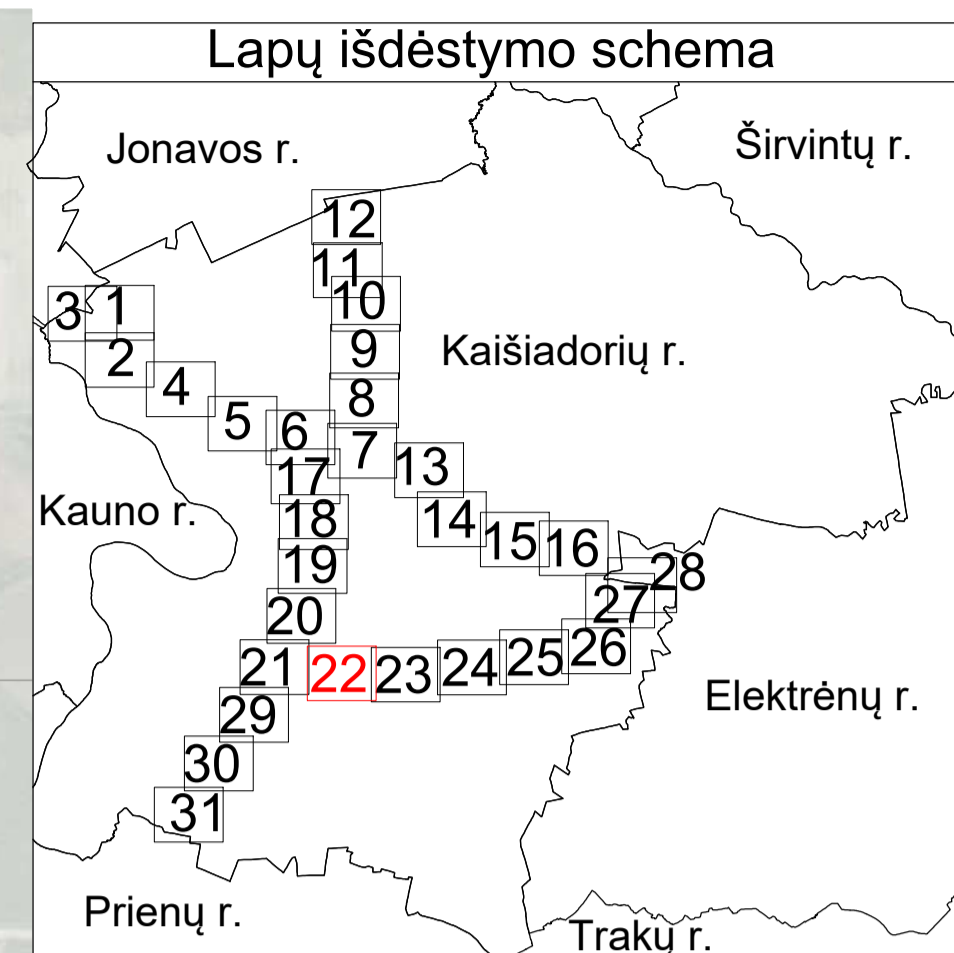
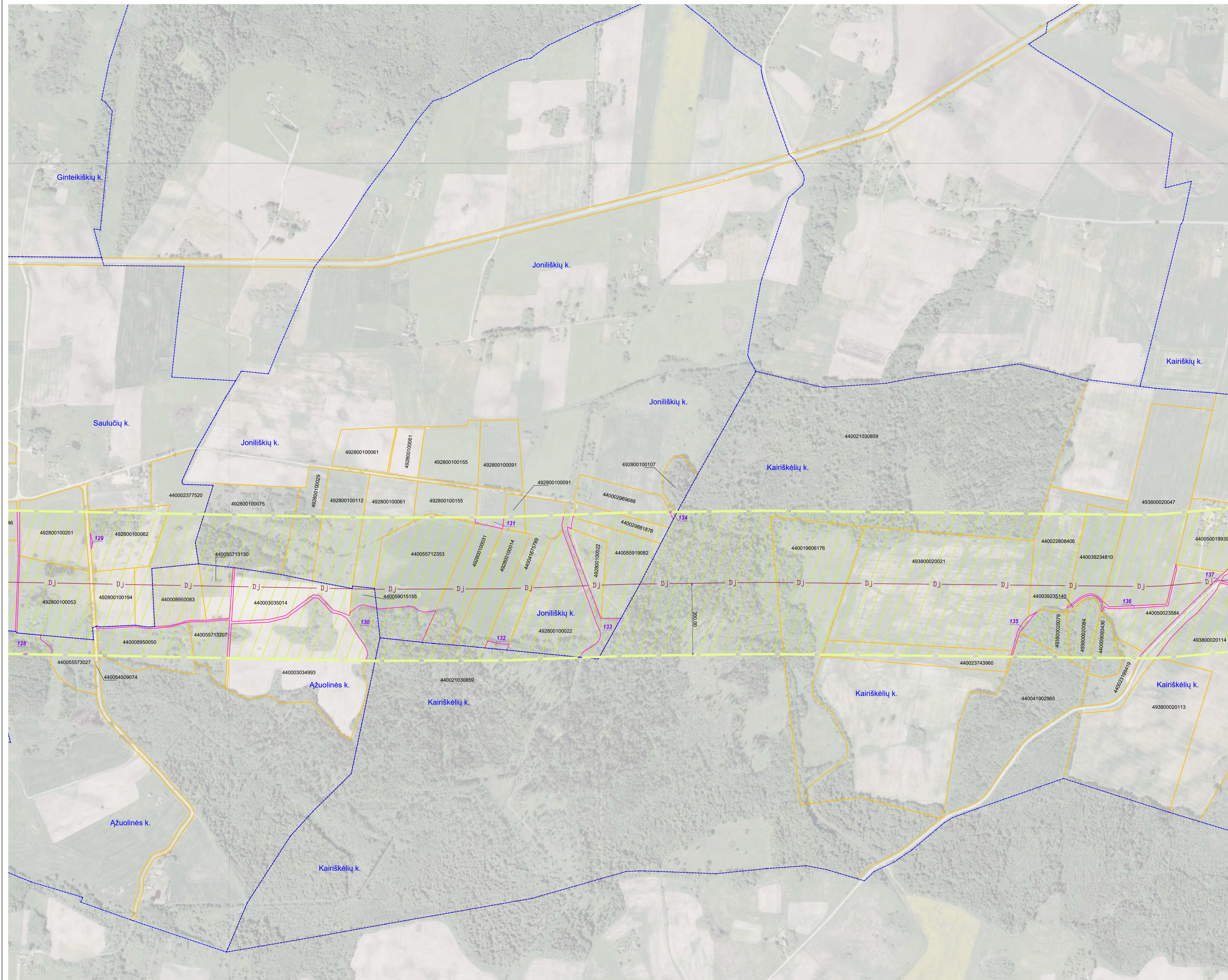
- Vadovaujantis LR specialiųjų žemės naudojimo sąlygų įstatymu Magistralinių dujotiekių vietovės klasių teritorija – išilgai magistralinio dujotiekio vamzdžio trasos esanti žemės juosta, kurios ribos yra po 200 metrų į abi puses nuo vamzdžio ašies ir 200 metrų atstumu nuo kraštinių jo taškų.
- Plane rodomos bendros esamų ir suprojektuotų magistralinių dujotiekių vietovės klasių teritorijų ribos.
- Planas parengtas 2022-09-22 VĮ Registro centro duomenimis

Planas parengtas ortofotografinio žemėlapis pagrindu
 GDRLT C Nacionalinė žemės tarnyba prie ŽŪM, 2018
 GDRLT C Nacionalinė žemės tarnyba prie ŽŪM, 2020

REGISTRŲ VALSTYBĖS ĮMONĖ REGISTRŲ CENTRAS			
Įmonės kodas 124110246, Livo g. 25-101, Vilnius tel. (8-37) 787 845 c/p. Rūta Balčiauskienė@registrucentras.lt Kvalifikacijos Nr. 2M-M-1078			
Parcigos	Parašas	Vardas, pavardė	Data
Grupės vadovė		Dangsolė Novosiškienė	2022-11-08
Matininkė		Rūta Balčiauskienė	2022-11-08

Matininko kvalifikacijos pažymėjimo Nr.: 2M-M-1078

Kaišiadorių rajono savivaldybės teritorijoje esančių magistralinių dujotiekių vietovės klasių teritorijų planas M 1:5000



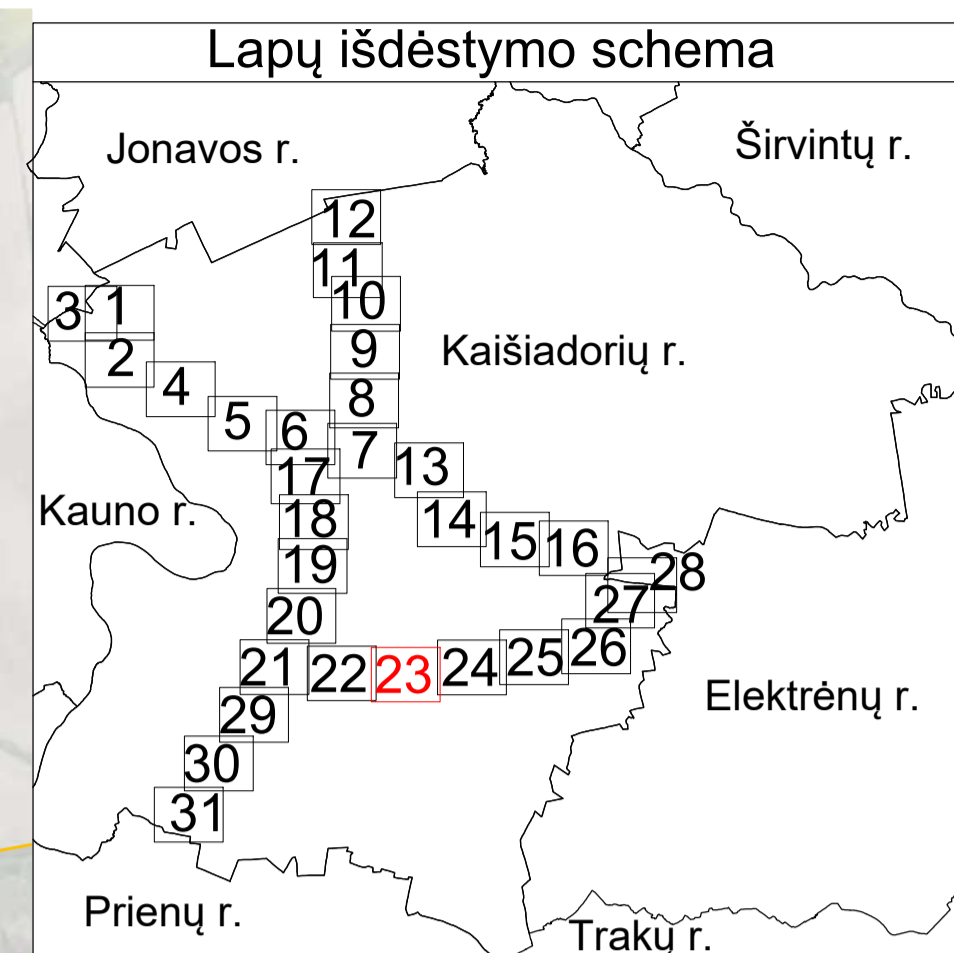
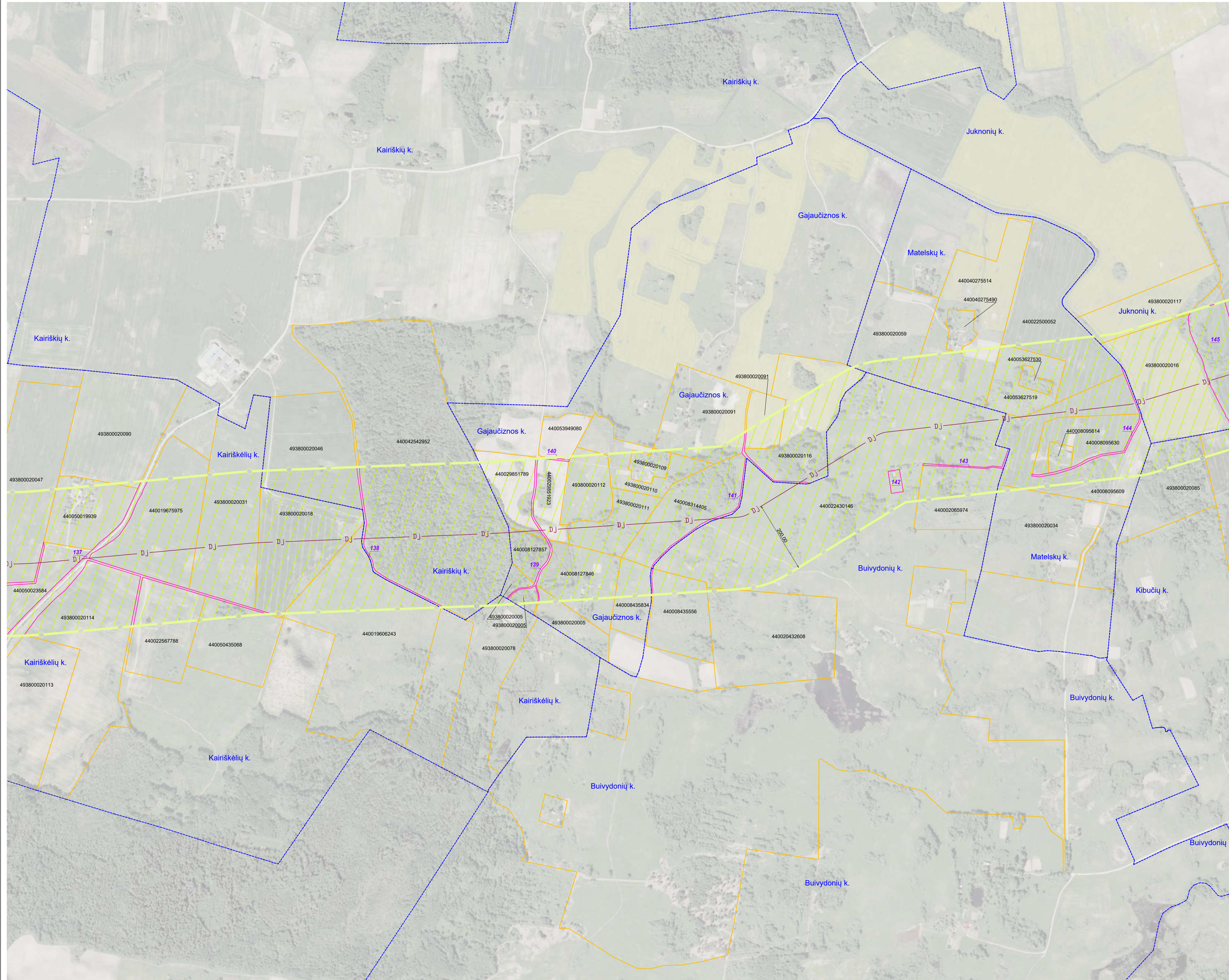
SUTARTINIAI ŽENKLAI	
	I vietovės klasės magistralinio dujotiekio vamzdynas
	Magistralinių dujotiekių vietovės klasių teritorijos
	Gyvenamosios vietovės
	Žemės sklypo riba
	Laisva valstybinė žemė

Pastabos:

- Vadovaujantis LR specialiųjų žemės naudojimo sąlygų įstatymu Magistralinių dujotiekių vietovės klasių teritorija – išilgai magistralinio dujotiekio vamzdžio trasos esanti žemės juosta, kurios ribos yra po 200 metrų į abi puses nuo vamzdžio ašies ir 200 metrų atstumu nuo kraštinių jo taškų.
- Plane rodomos bendros esamų ir suprojektuotų magistralinių dujotiekių vietovės klasių teritorijų ribos.
- Planas parengtas 2022–09–22 VĮ Registro centro duomenimis

Planas parengtas ortofotografinio žemėlapiu pagrindu
 GDRLT C Nacionalinė žemės tarnyba prie ŽŪM, 2018
 GDRLT C Nacionalinė žemės tarnyba prie ŽŪM, 2020

Kaišiadorių rajono savivaldybės teritorijoje esančių magistralinių dujotiekių vietovės klasių teritorijų planas M 1:5000



SUTARTINIAI ŽENKLAI	
	I vietovės klasės magistralinio dujotiekio vamzdynas
	Magistralinių dujotiekių vietovės klasių teritorijos
	Gyvenamosios vietovės
	Žemės sklypo riba
	Laisva valstybinė žemė

Pastabos:

- Vadovaujantis LR specialiųjų žemės naudojimo sąlygų įstatymu Magistralinių dujotiekių vietovės klasių teritorija – išilgai magistralinio dujotiekio vamzdžio trasa esanti žemės juosta, kurios ribos yra po 200 metrų į abi puses nuo vamzdžio ašies ir 200 metrų atstumu nuo kraštinių jo taškų.
- Plane rodomos bendros esamų ir suprojektuotų magistralinių dujotiekių vietovės klasių teritorijų ribos.
- Planas parengtas 2022-09-22 VĮ Registro centro duomenimis

Planas parengtas ortofotografinio žemėlapis pagrindu
GDRLT C Nacionalinė žemės tarnyba prie ŽŪM, 2018
GDRLT C Nacionalinė žemės tarnyba prie ŽŪM, 2020

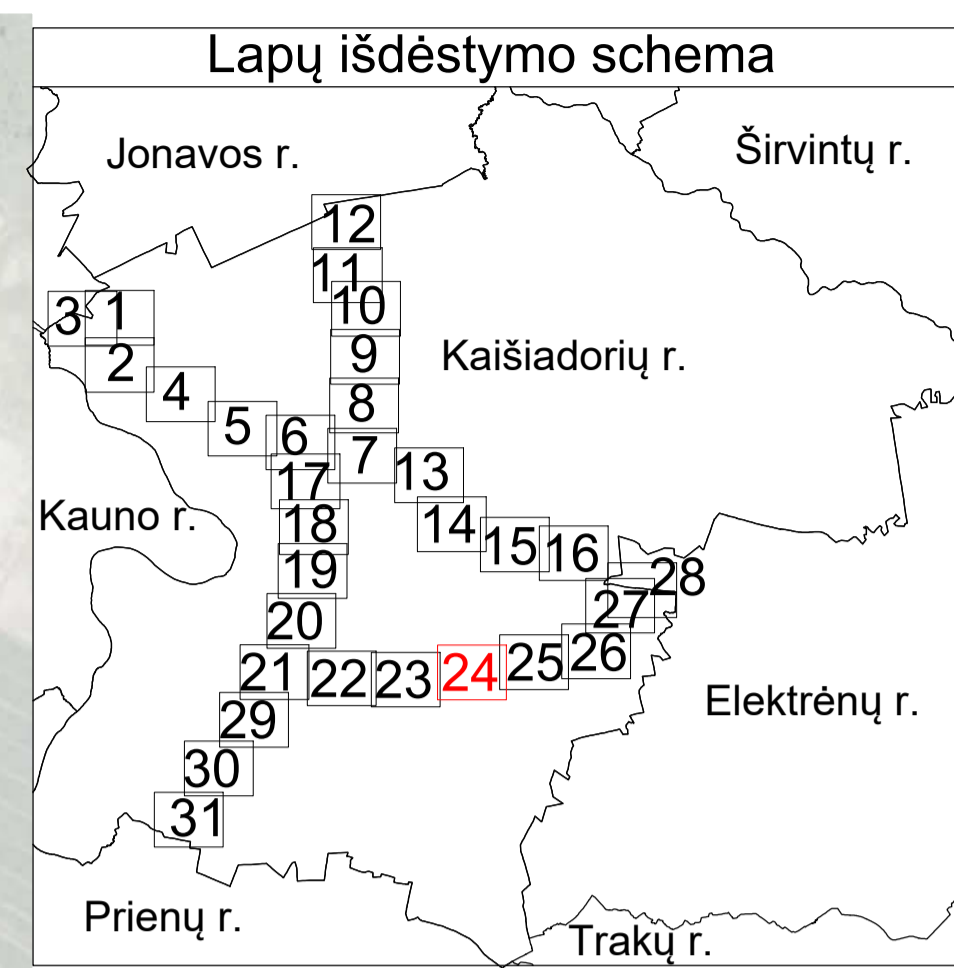
REGISTRŲ CENTRAS
VALSTYBĖS ĮMONĖ REGISTRŲ CENTRAS

Įmonės kodas 124110246, Livio g. 25-101, Vilnius tel. (8-37) 787 845
el.p. Rūta.Balčiauskienė@registrcentras.lt
Kvalifikacijos Nr. 2M-M-1078

Parcigos	Parašas	Vardas, pavardė	Data
Grupės vadovė		Dangsolė Novosiemienė	2022-11-08
Matininkė		Rūta Balčiauskienė	2022-11-08

Matininkės kvalifikacijos pažymėjimo Nr.: 2M-M-1078

Kaišiadorių rajono savivaldybės teritorijoje esančių magistralinių dujotiekių vietovės klasių teritorijų planas M 1:5000



SUTARTINIAI ŽENKLAI	
	I vietovės klasės magistralinio dujotiekio vamzdynas
	Magistralinių dujotiekių vietovės klasių teritorijos
	Gyvenamosios vietovės
	Žemės sklypo riba
	Laisva valstybinė žemė

Pastabos:

- Vadovaujantis LR specialiųjų žemės naudojimo sąlygų įstatymu Magistralinių dujotiekių vietovės klasės teritorija – išilgai magistralinio dujotiekio vamzdžio trasos esanti žemės juosta, kurios ribos yra po 200 metrų į abi puses nuo vamzdžio ašies ir 200 metrų atstumu nuo kraštinių jo taškų.
- Plane rodomos bendros esamų ir suprojektuotų magistralinių dujotiekių vietovės klasių teritorijų ribos.
- Planas parengtas 2022–09–22 VĮ Registro centro duomenimis

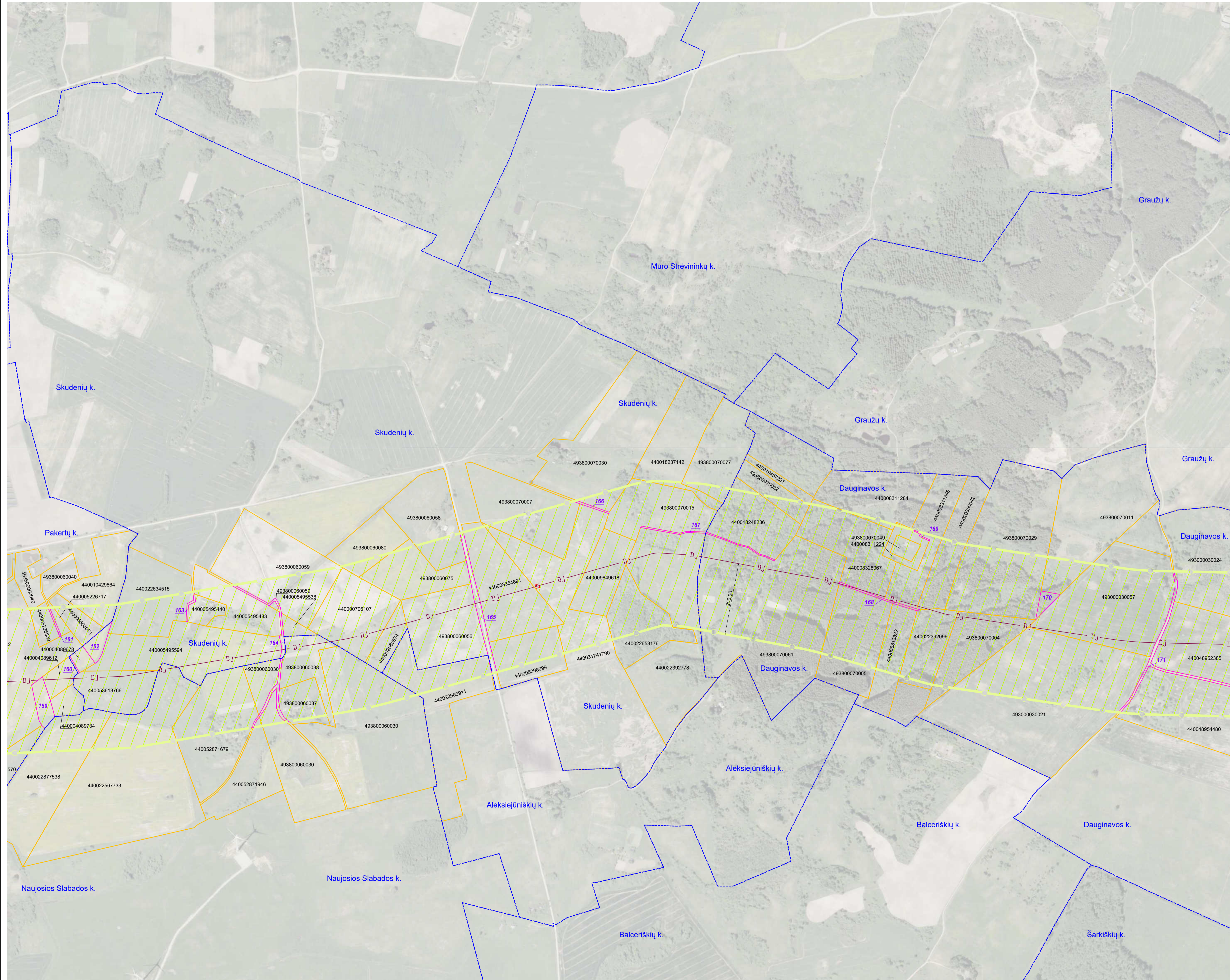
Planas parengtas ortofotografinio žemėlapiu pagrindu
GDRLT C Nacionalinė žemės tarnyba prie ŽŪM, 2018
GDRLT C Nacionalinė žemės tarnyba prie ŽŪM, 2020

REGISTRŲ VALSTYBĖS ĮMONĖ REGISTRŲ CENTRAS
Įmonės kodas 124110246, Livo g. 25-101, Vilnius tel. (8-37) 787 845
 e.p. Rūta.Balčiauskienė@registrucentras.lt
 Kvalifikacijos Nr. 2M-M-1078

Parcigos	Parašas	Vardas, pavardė	Data
Grupės vadovė		Dangsolė Novosimkienė	2022-11-08
Matininkė		Rūta Balčiauskienė	2022-11-08

Matininko kvalifikacijos pažymėjimo Nr.: 2M-M-1078

Kaišiadorių rajono savivaldybės teritorijoje esančių magistralinių dujotiekių vietovės klasių teritorijų planas M 1:5000



SUTARTINIAI ŽENKLAI

	I vietovės klasės magistralinio dujotiekio vamzdynas
	Magistralinių dujotiekių aptvėrimų ribos
	Magistralinių dujotiekių vietovės klasių teritorijos
	Gyvenamosios vietovės
	Žemės sklypo riba
	Laisva valstybinė žemė

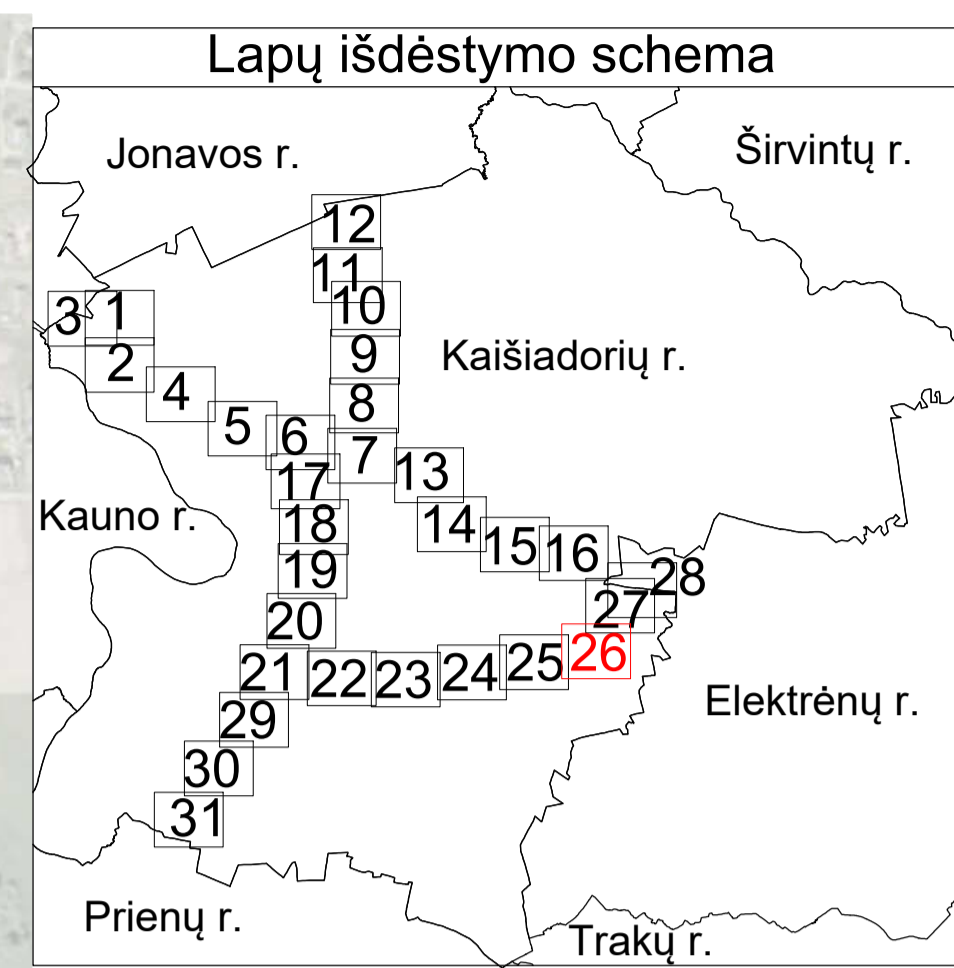
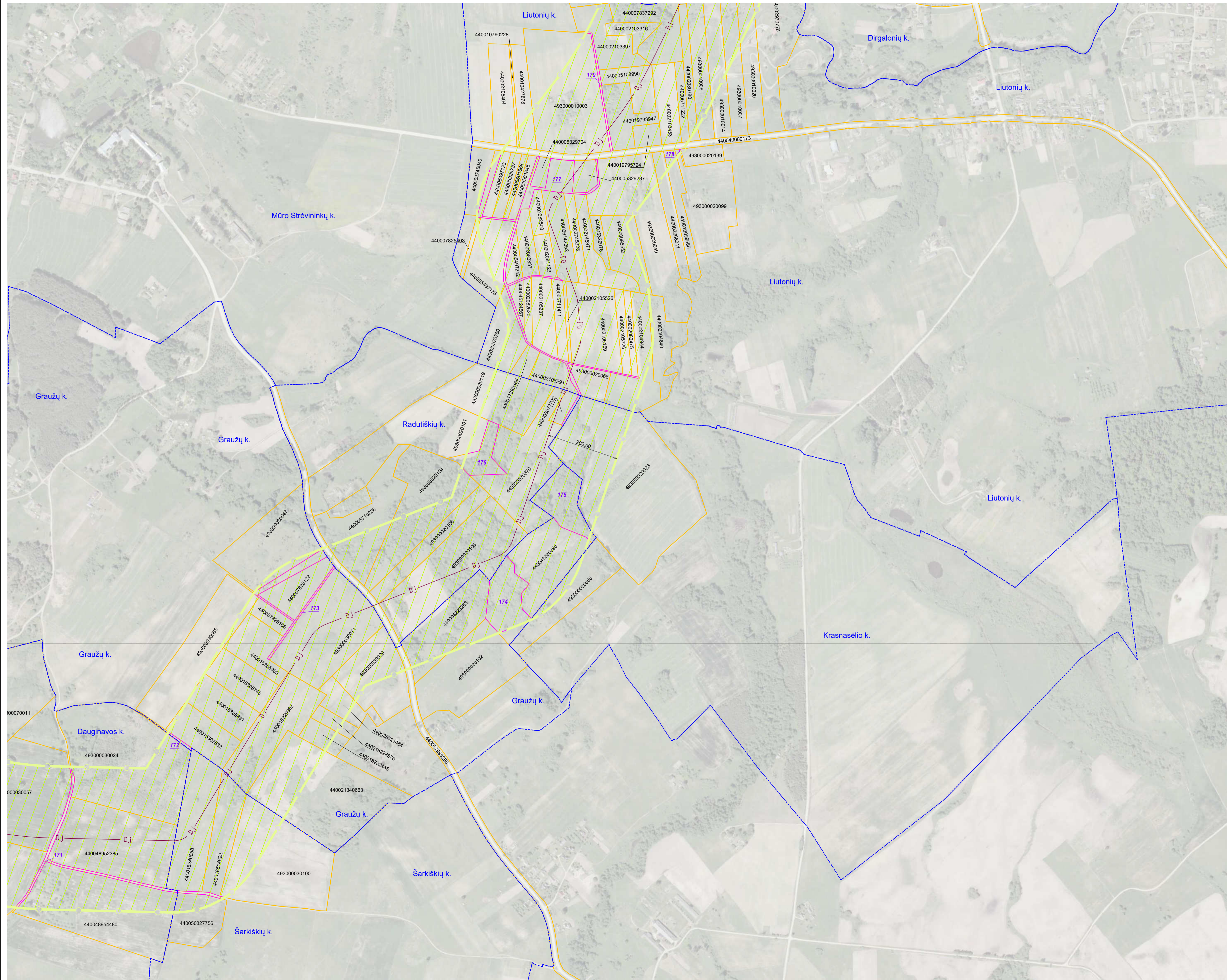
Pastabos:

- Vadovaujantis LR specialiųjų žemės naudojimo sąlygų įstatymu Magistralinių dujotiekių vietovės klasės teritorija – išilgai magistralinio dujotiekio vamzdyno trasos esanti žemės juosta, kurios ribos yra po 200 metrų į abi puses nuo vamzdyno ašies ir 200 metrų atstumu nuo kraštinių jo taškų.
- Plane rodomos bendros esamų ir suprojektuotų magistralinių dujotiekių vietovės klasių teritorijų ribos.
- Planas parengtas 2022-09-22 VĮ Registro centro duomenimis

Planas parengtas ortofotografinio žemėlapiu pagrindu
GDRLT C Nacionalinė žemės tarnyba prie ŽŪM, 2018
GDRLT C Nacionalinė žemės tarnyba prie ŽŪM, 2020

REGISTRŲ CENTRAS VALSTYBĖS ĮMONĖ REGISTRŲ CENTRAS			
<small>Įmonės kodas 12410246, L. Vito g. 25-101, Vilnius tel. (8-37) 787 845 eip. Rūta.Balčiauskienė@registrcentras.lt Kvalifikacijos Nr. 2M-M-1078</small>			
Parcigos	Parašas	Vardas, pavardė	Data
Grupės vadovė		Dangsolė Novosimkienė	2022-11-08
Matininkė		Rūta Balčiauskienė	2022-11-08
Matininko kvalifikacijos pažymėjimo Nr.: 2M-M-1078			

Kaišiadorių rajono savivaldybės teritorijoje esančių magistralinių dujotiekių vietovės klasių teritorijų planas M 1:5000



SUTARTINIAI ŽENKLAI	
	I vietovės klasės magistralinio dujotiekio vamzdynas
	Magistralinių dujotiekių vietovės klasių teritorijos
	Gyvenamosios vietovės
	Žemės sklypo riba
	Laisva valstybinė žemė

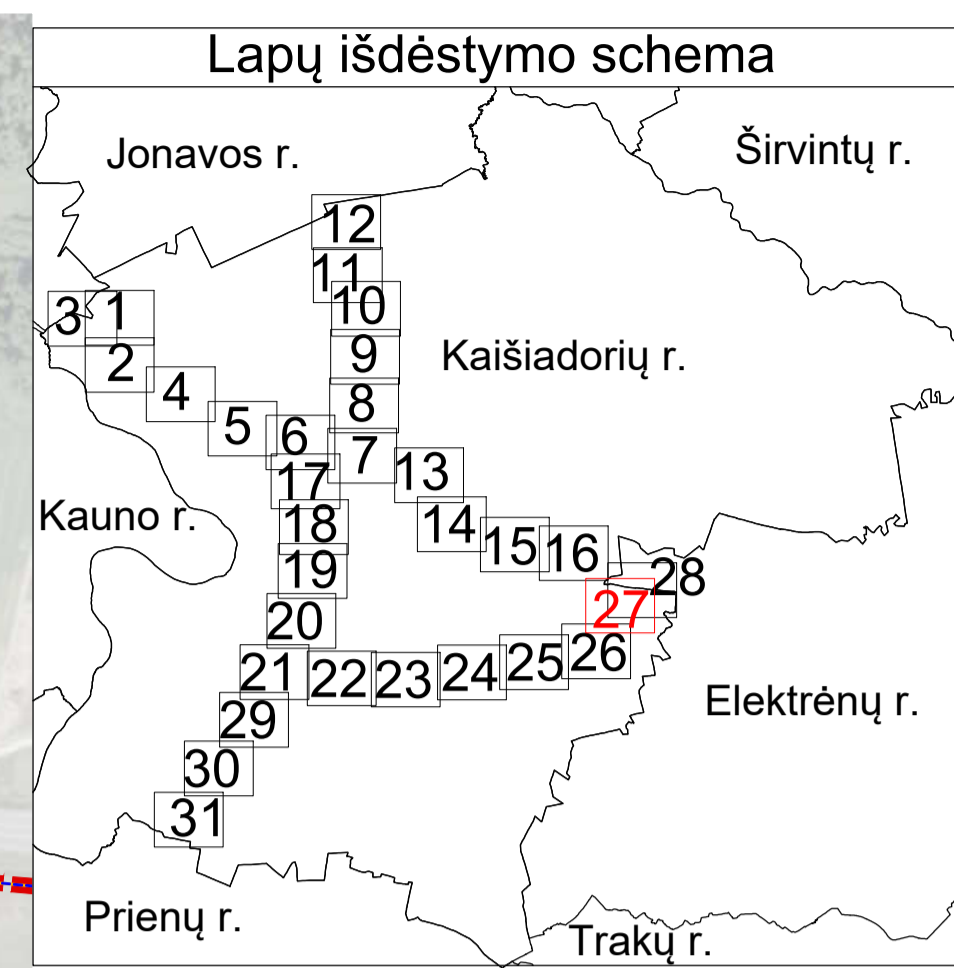
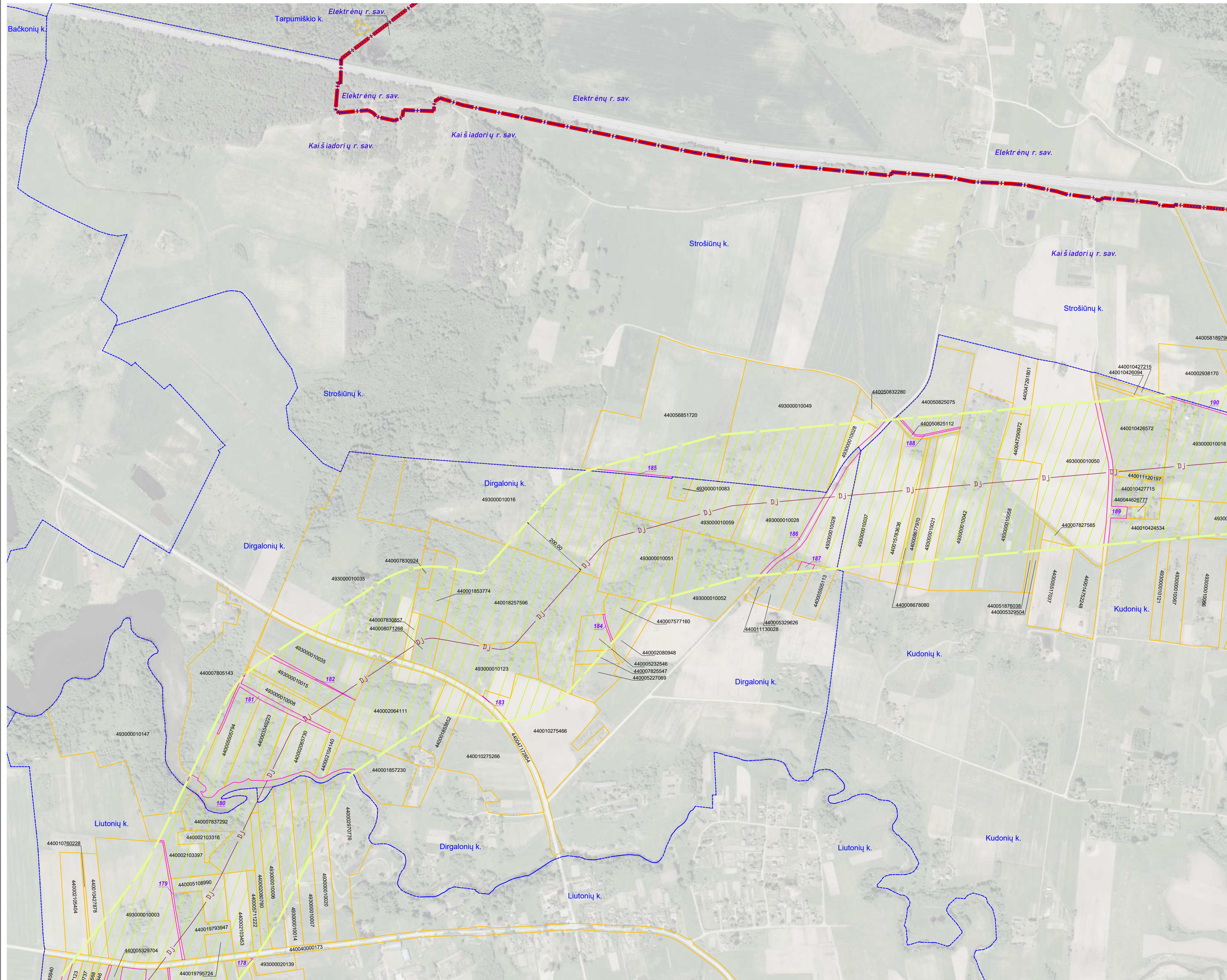
Pastabos:

- Vadovaujantis LR specialiųjų žemės naudojimo sąlygų įstatymu Magistralinių dujotiekių vietovės klasės teritorija – išilgai magistralinio dujotiekio vamzdžio trasos esanti žemės juosta, kurios ribos yra po 200 metrų į abi puses nuo vamzdžio ašies ir 200 metrų atstumu nuo kraštinių jo taškų.
- Plane rodomos bendros esamų ir suprojektuotų magistralinių dujotiekių vietovės klasių teritorijų ribos.
- Planas parengtas 2022-09-22 VĮ Registro centro duomenimis

Planas parengtas ortofotografinio žemėlapis pagrindu
GDRLT C Nacionalinė žemės tarnyba prie ŽŪM, 2018
GDRLT C Nacionalinė žemės tarnyba prie ŽŪM, 2020

REGISTRŲ CENTRAS			
VALSTYBĖS ĮMONĖ REGISTRŲ CENTRAS			
Įmonės kodas 124110246, Livo g. 25-101, Vilnius tel. (8-37) 787 845 eip. Rūta.Balčiauskienė@registrcentras.lt Kvalifikacijos Nr. 2M-M-1078			
Parcigos	Paršas	Vardas, pavardė	Data
Grupės vadovė		Dangsolė Novosiškienė	2022-11-08
Maitininkė		Rūta Balčiauskienė	2022-11-08
Matavimo kvalifikacijos pažymėjimo Nr.: 2M-M-1078			

Kaišiadorių rajono savivaldybės teritorijoje esančių magistralinių dujotiekių vietovės klasių teritorijų planas M 1:5000



SUTARTINIAI ŽENKLAI	
	DJ I vietovės klasės magistralinio dujotiekio vamzdynas
	Magistralinių dujotiekių vietovės klasių teritorijos
	Savivaldybės teritorijos riba
	Gyvenamosios vietovės
	Žemės sklypo riba
	01 Laisva valstybinė žemė

Pastabos:

- Vadovaujantis LR specialiųjų žemės naudojimo sąlygų įstatymu Magistralinių dujotiekių vietovės klasės teritorija – išilgai magistralinio dujotiekio vamzdžio trasos esanti žemės juosta, kurios ribos yra po 200 metrų į abi puses nuo vamzdžio ašies ir 200 metrų atstumu nuo kraštinių jo taškų.
- Plane rodomos bendros esamų ir suprojektuotų magistralinių dujotiekių vietovės klasių teritorijų ribos.
- Planas parengtas 2022-09-22 VĮ Registro centro duomenimis

Planas parengtas ortofotografinio žemėlapiu pagrindu
GDRLT C Nacionalinė žemės tarnyba prie ŽŪM, 2018
GDRLT C Nacionalinė žemės tarnyba prie ŽŪM, 2020

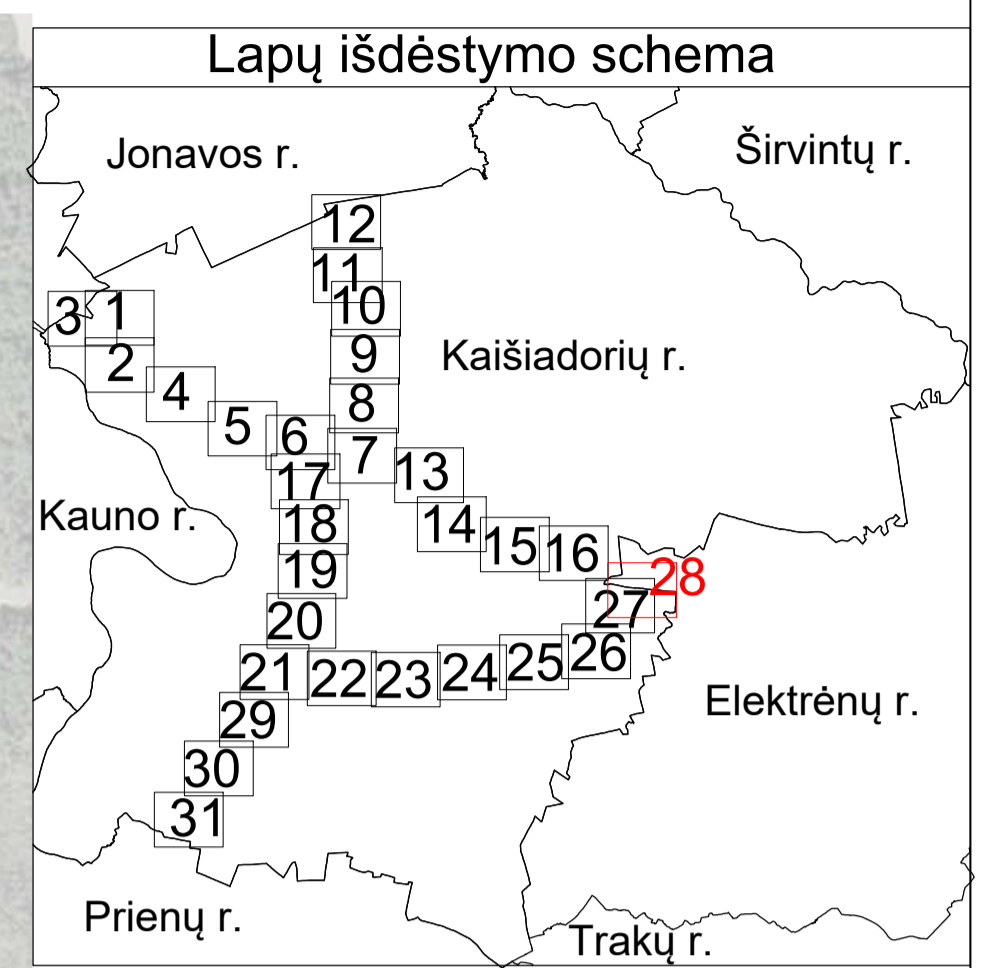
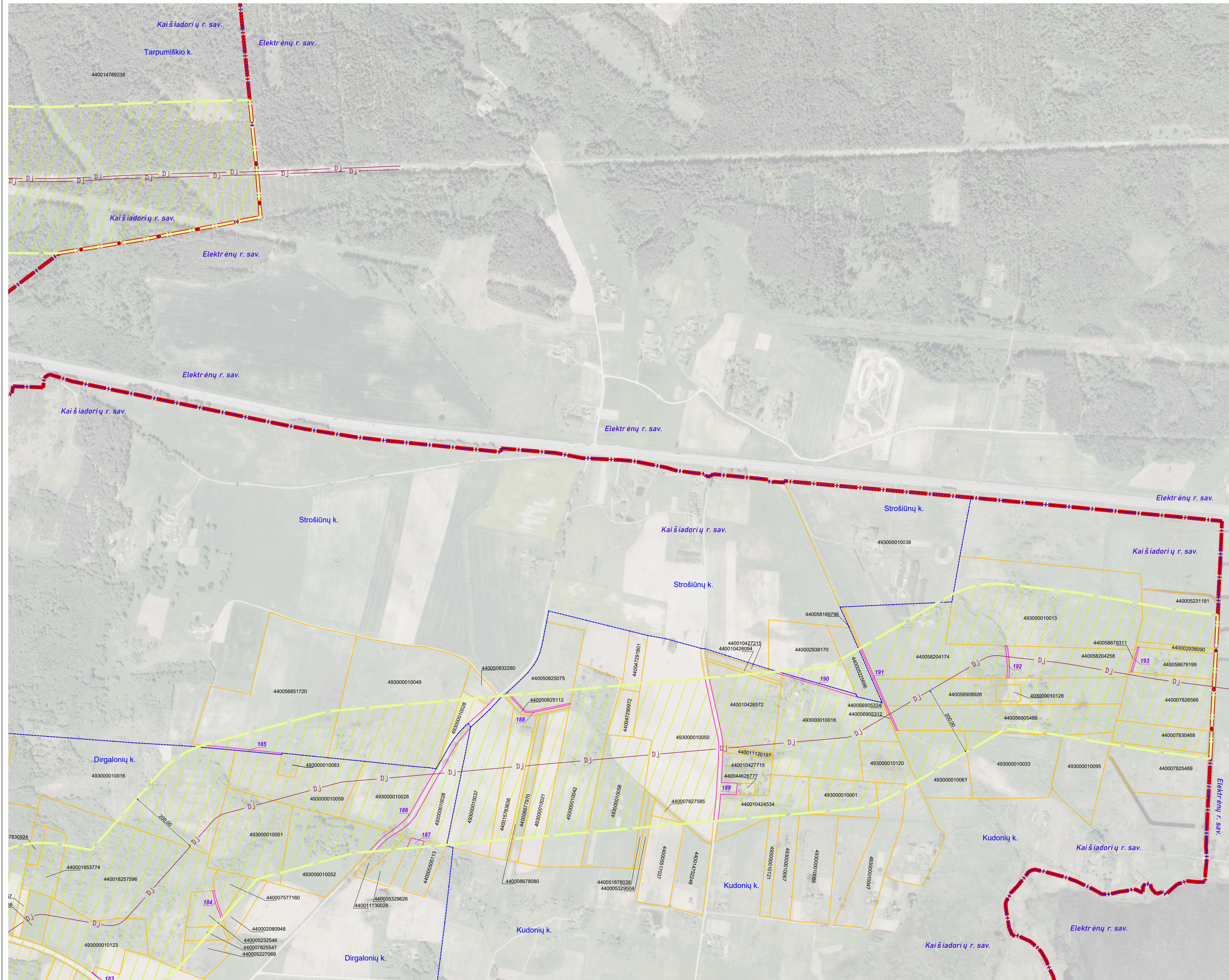
REGISTRŪ CENTRAS VALSTYBĖS ĮMONĖ REGISTRŪ CENTRAS

Įmonės kodas 12410246, Livo g. 25-101, Vilnius tel. (8-37) 787 845
eip. Rūta.Balčiauskienė@registrucentras.lt
Kvalifikacijos Nr. 2M-M-1078

Parcis	Parašas	Vardas, pavardė	Data
Grupės vadovė		Dangsolė Novosimkienė	2022-11-08
Maitininkė		Rūta Balčiauskienė	2022-11-08

Maitininko kvalifikacijos pažymėjimo Nr.: 2M-M-1078

Kaišiadorių rajono savivaldybės teritorijoje esančių magistralinių dujotiekių vietovės klasių teritorijų planas M 1:5000

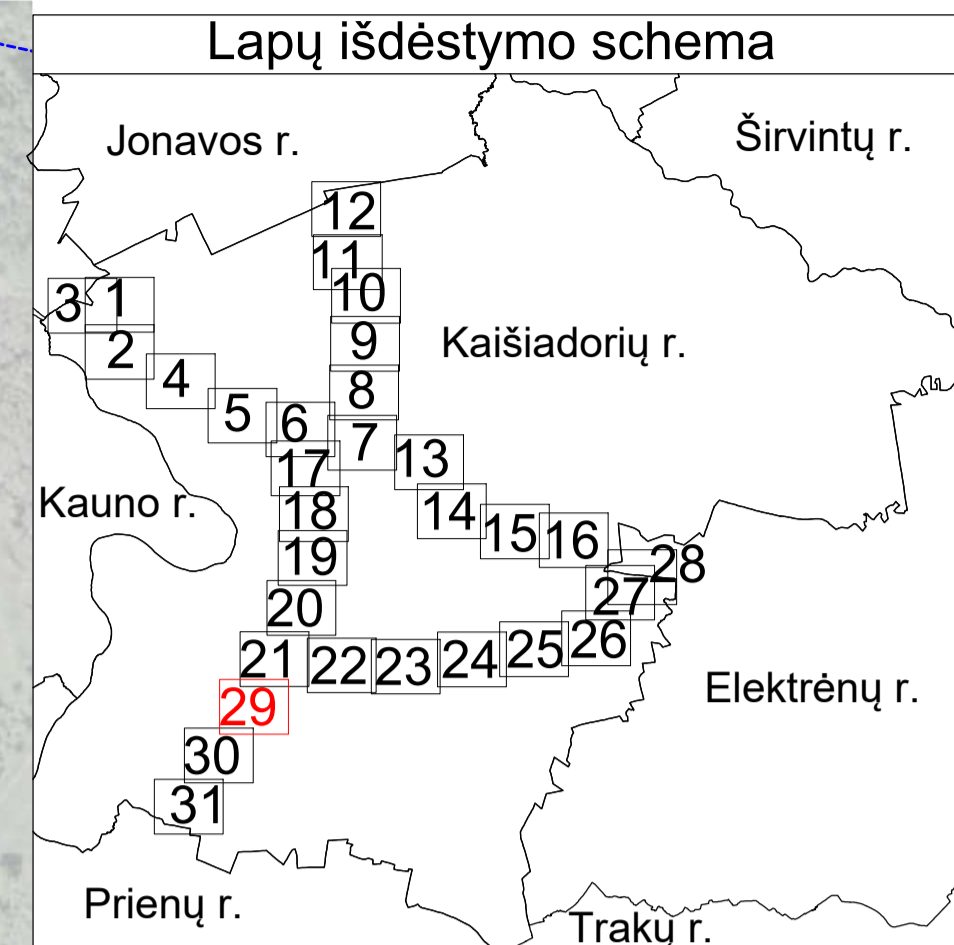
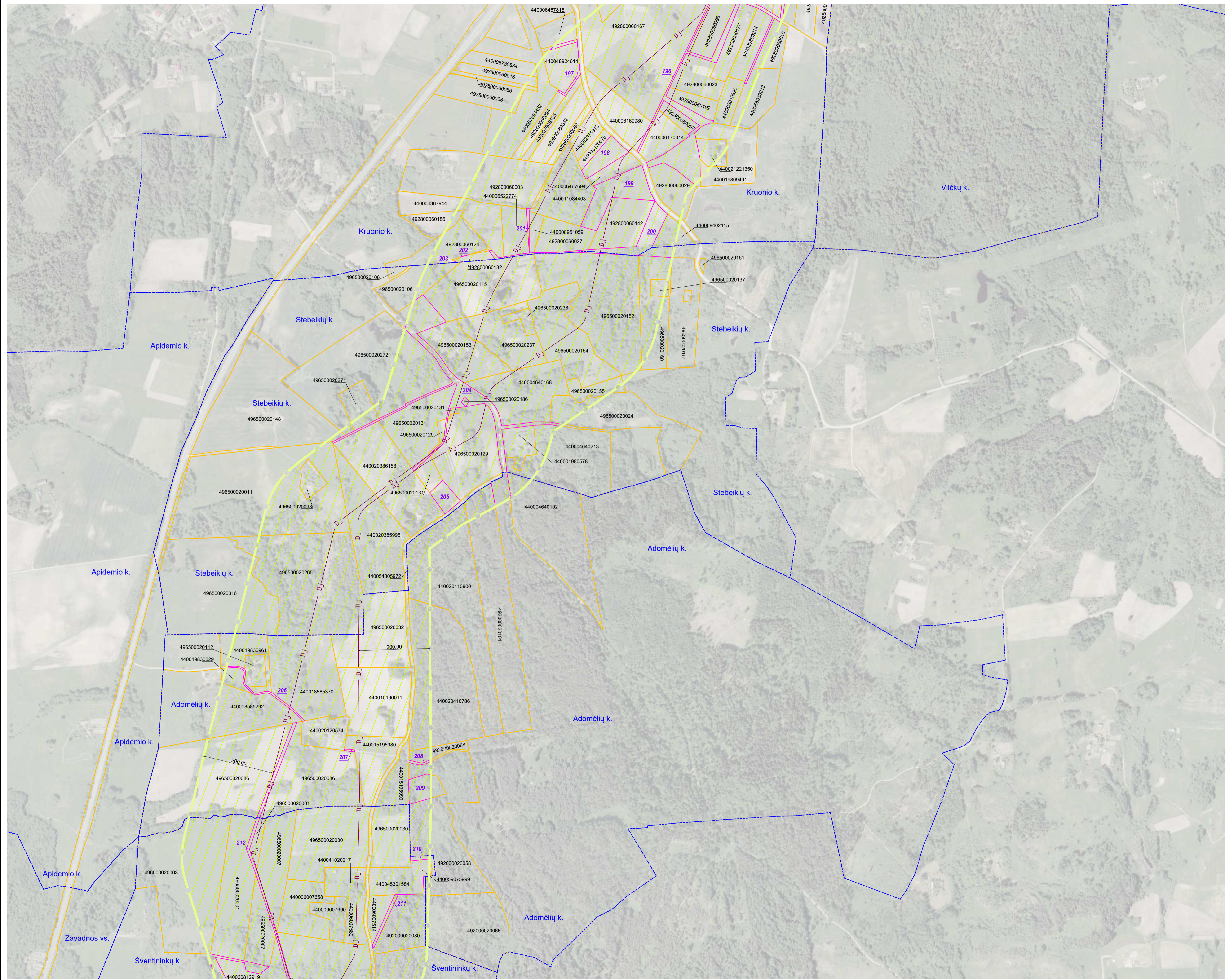


SUTARTINIAI ŽENKLAI	
	I vietovės klasės magistralinio dujotiekio vamzdynas
	Magistralinių dujotiekių vietovės klasių teritorijos
	Savivaldybės teritorijos riba
	Gyvenamosios vietovės
	Žemės sklypo riba
	01 Laisva valstybinė žemė

- Pastabos:**
- Vadovaujantis LR specialiųjų žemės naudojimo sąlygų įstatymu Magistralinių dujotiekių vietovės klasės teritorija – išilgai magistralinio dujotiekio vamzdžio trasa esanti žemės juosta, kurios ribos yra po 200 metrų į abi puses nuo vamzdžio ašies ir 200 metrų atstumu nuo kraštinių jo taškų.
 - Plane rodomos bendros esamų ir suprojektuotų magistralinių dujotiekių vietovės klasių teritorijų ribos.
 - Planas parengtas 2022–09–22 VĮ Registro centro duomenimis
- Planas parengtas ortofotografinio žemėlapis pagrindu
 GDRLT C Nacionalinė žemės tarnyba prie ŽŪM, 2018
 GDRLT C Nacionalinė žemės tarnyba prie ŽŪM, 2020

REGISTRŲ VALSTYBĖS ĮMONĖ REGISTRŲ CENTRAS			
<small>Įmonės kodas 124110246, Livo g. 25-101, Vilnius tel. (8-37) 787 845 eip. Rūta.Balčiauskienė@registrcentras.lt Kvalifikacijos Nr. 2M-M-1078</small>			
Parcigos	Parašas	Vardas, pavardė	Data
Grupės vadovė		Dangsolė Novošimkienė	2022-11-08
Maitininkė		Rūta Balčiauskienė	2022-11-08
Maitininko kvalifikacijos pažymėjimo Nr.: 2M-M-1078			

Kaišiadorių rajono savivaldybės teritorijoje esančių magistralinių dujotiekių vietovės klasių teritorijų planas M 1:5000



SUTARTINIAI ŽENKLAI	
	I vietovės klasės magistralinio dujotiekio vamzdynas
	Magistralinių dujotiekių vietovės klasių teritorijos
	Gyvenamosios vietovės
	Žemės sklypo riba
	Laisva valstybinė žemė

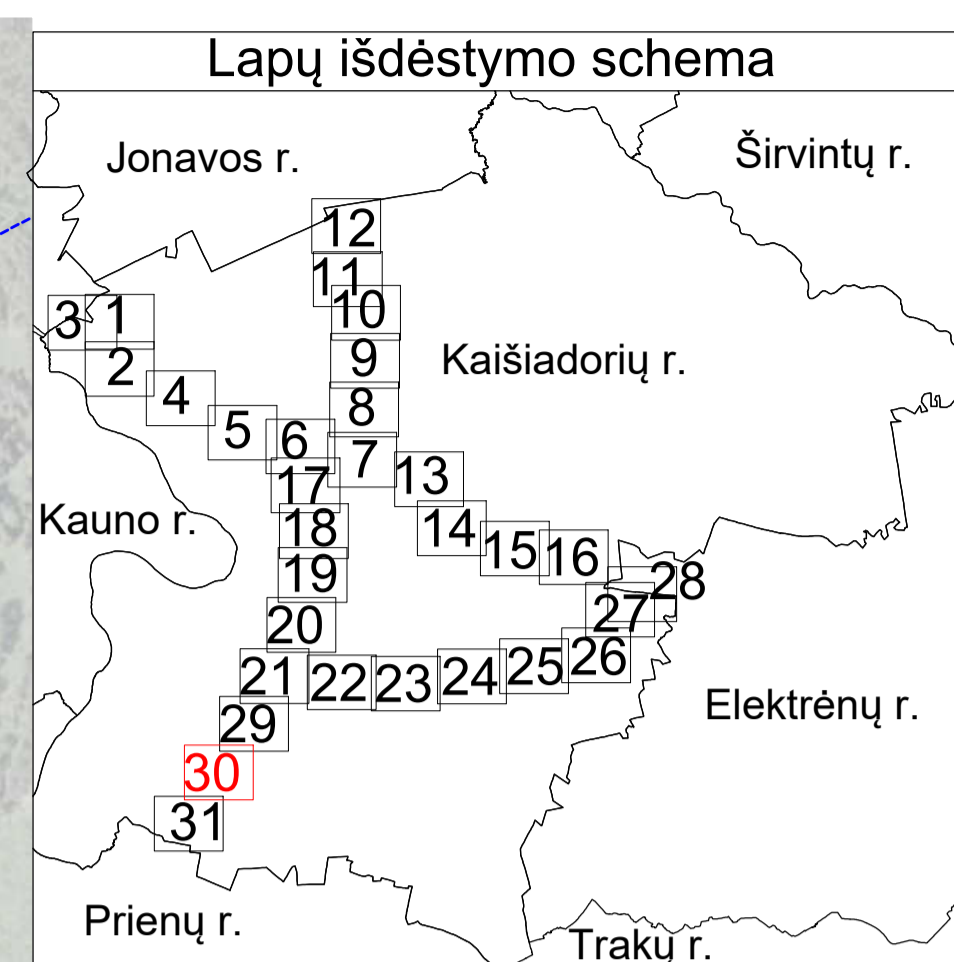
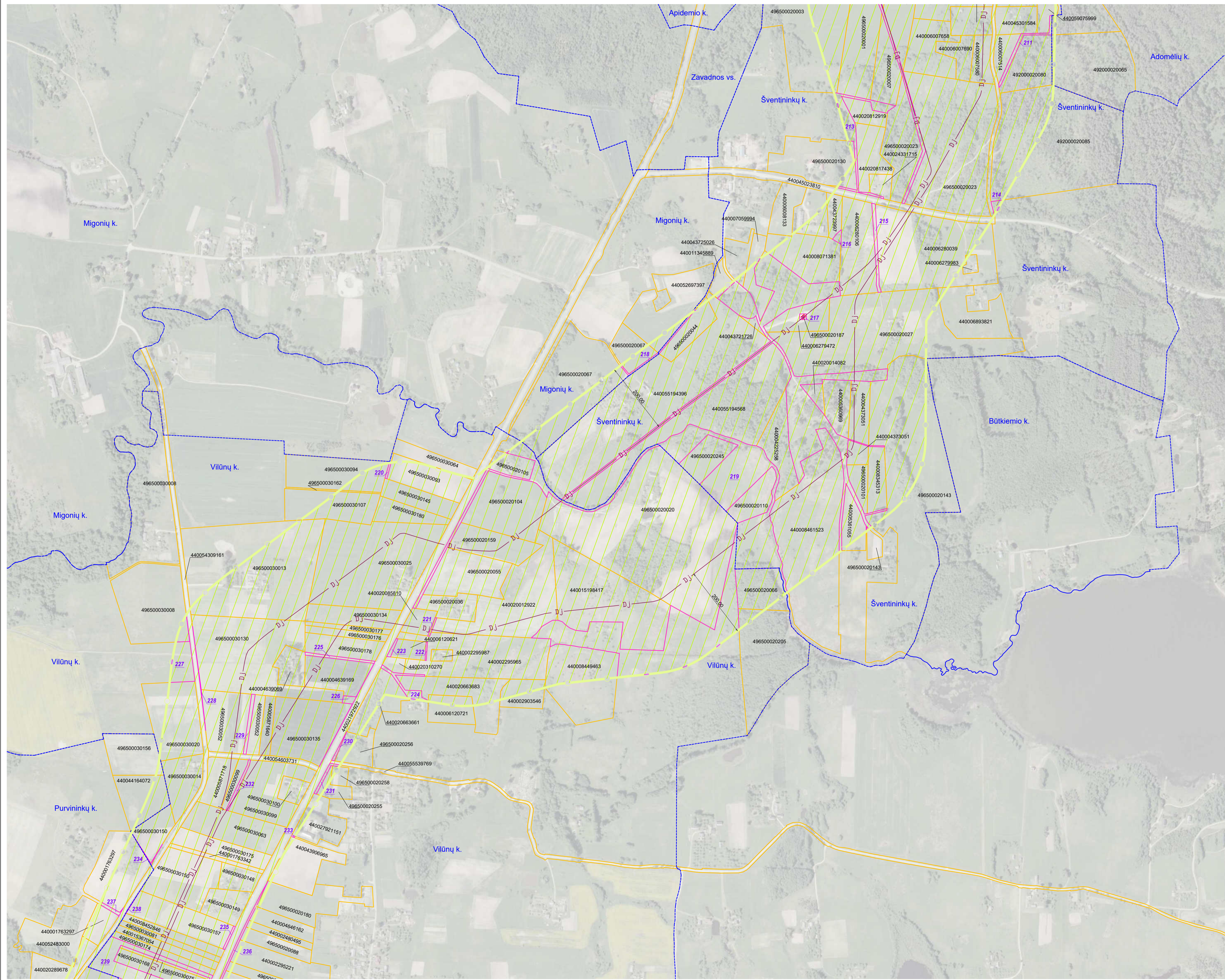
Pastabos:

- Vadovaujantis LR specialiųjų žemės naudojimo sąlygų įstatymu Magistralinių dujotiekių vietovės klasių teritorija – išilgai magistralinio dujotiekio vamzdžio trasos esanti žemės juosta, kurios ribos yra po 200 metrų į abi puses nuo vamzdžio ašies ir 200 metrų atstumu nuo kraštinių jo taškų.
- Plane rodomos bendros esamų ir suprojektuotų magistralinių dujotiekių vietovės klasių teritorijų ribos.
- Planas parengtas 2022–09–22 VĮ Registro centro duomenimis

Planas parengtas ortofotografinio žemėlapiu pagrindu
GDRLT C Nacionalinė žemės tarnyba prie ŽŪM, 2018
GDRLT C Nacionalinė žemės tarnyba prie ŽŪM, 2020

REGISTRŲ VALSTYBĖS ĮMONĖ REGISTRŲ CENTRAS			
<small>Įmonės kodas 124110246, Livo g. 25-101, Vilnius tel. (8-37) 787 845 e.p. Rūta.Balčiauskienė@registrcentras.lt Kvalifikacijos Nr. 2M-M-1078</small>			
Parcijos	Parašas	Vardas, pavardė	Data
Grupės vadovė		Dangsolė Novosiškienė	2022-11-08
Matininkė		Rūta Balčiauskienė	2022-11-08
Matininko kvalifikacijos pažymėjimo Nr.: 2M-M-1078			

Kaišiadorių rajono savivaldybės teritorijoje esančių magistralinių dujotiekių vietovės klasių teritorijų planas M 1:5000



SUTARTINIAI ŽENKLAI	
	DJ I vietovės klasės magistralinio dujotiekio vamzdynas
	Magistralinių dujotiekių aptvėrimų ribos
	Magistralinių dujotiekių vietovės klasių teritorijos
	Gyvenamosios vietovės
	Žemės sklypo riba
	01 Laisva valstybinė žemė

Pastabos:

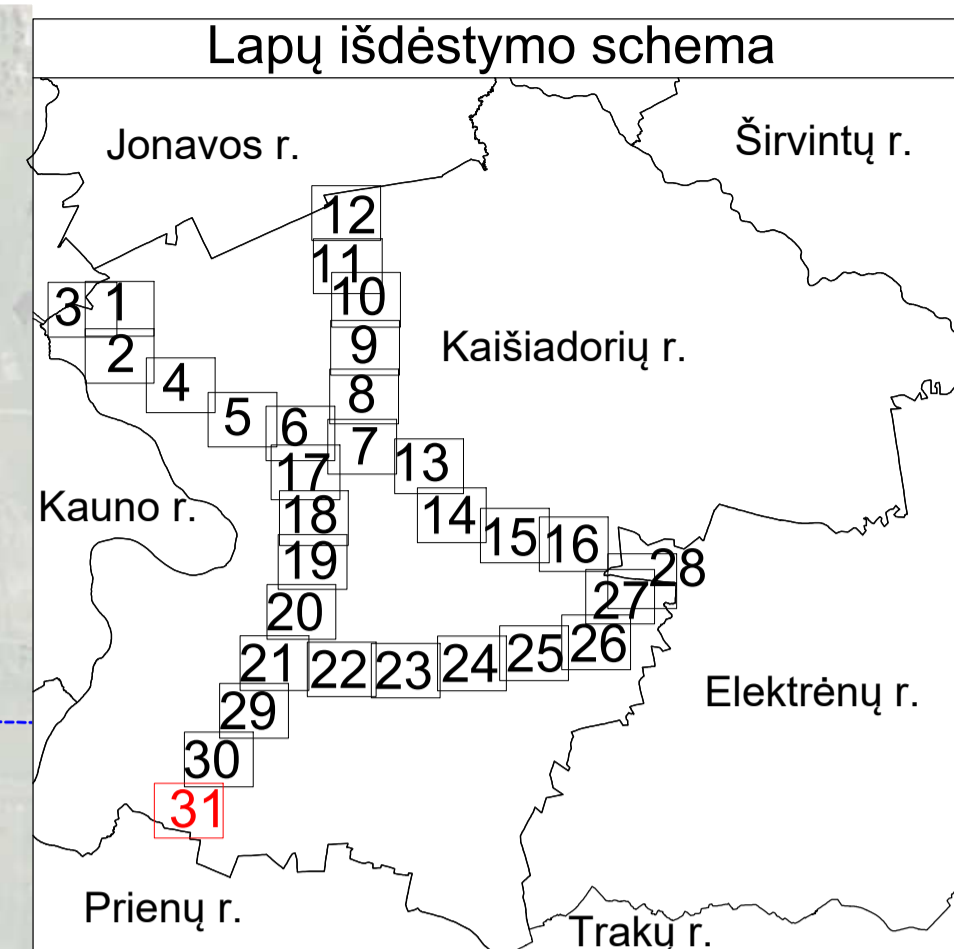
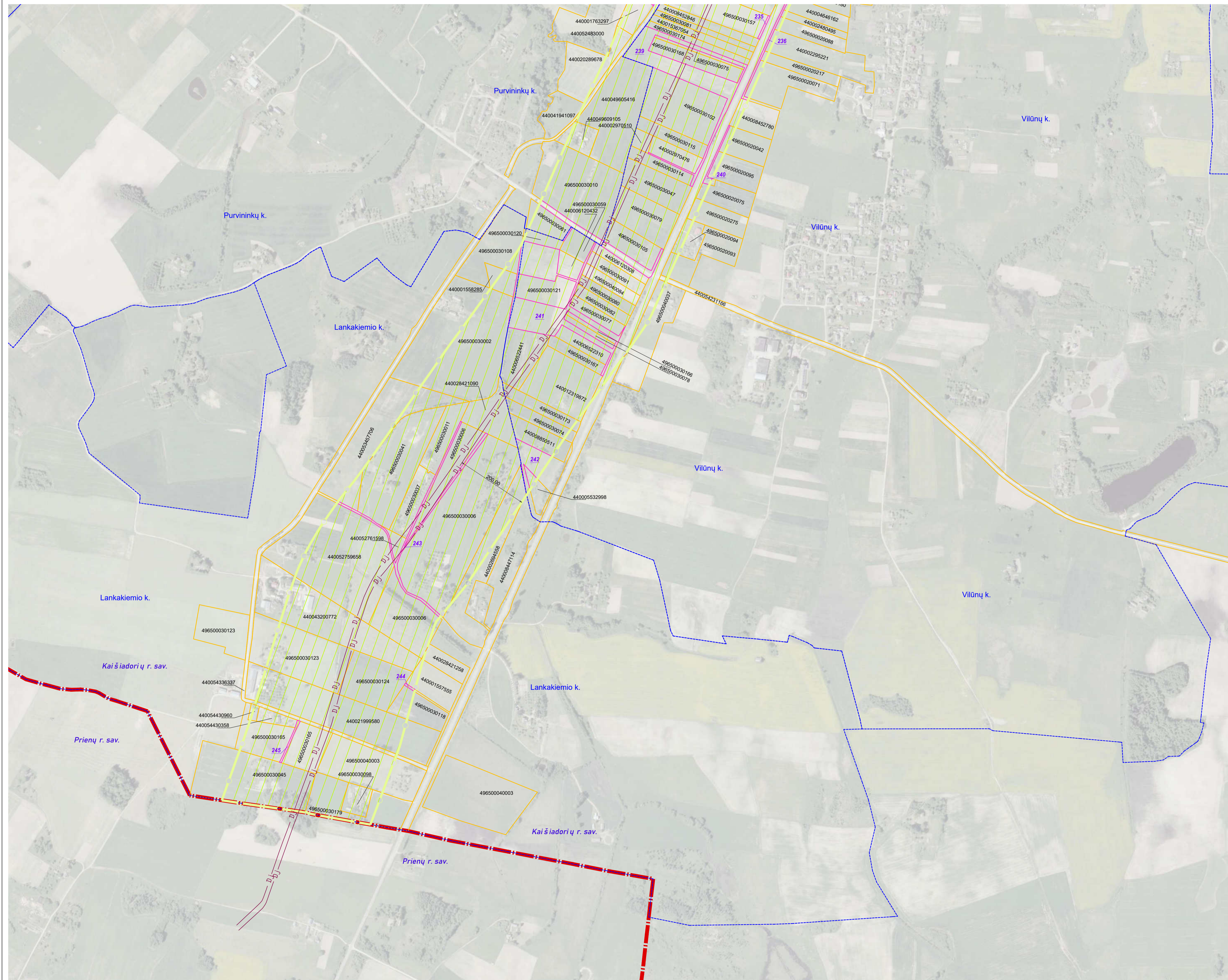
- Vadovaujantis LR specialiųjų žemės naudojimo sąlygų įstatymu Magistralinių dujotiekių vietovės klasės teritorija – išilgai magistralinio dujotiekio vamzdžio trasos esanti žemės juosta, kurios ribos yra po 200 metrų į abi puses nuo vamzdžio ašies ir 200 metrų atstumu nuo kraštinių jo taškų.
- Plane rodomos bendros esamų ir suprojektuotų magistralinių dujotiekių vietovės klasių teritorijų ribos.
- Planas parengtas 2022-09-22 VĮ Registro centro duomenimis

Planas parengtas ortofotografinio žemėlapis pagrindu
GDRLT C Nacionalinė žemės tarnyba prie ŽŪM, 2018
GDRLT C Nacionalinė žemės tarnyba prie ŽŪM, 2020

REGISTRŲ VALSTYBĖS ĮMONĖ REGISTRŲ CENTRAS			
<small>Įmonės kodas 124110246, Livo g. 25-101, Vilnius tel. (8-37) 787 845 c/p. Rūta Balčiauskienė@registrcentras.lt Kvalifikacijos Nr. 2M-M-1078</small>			
Parcigos	Parašas	Vardas, pavardė	Data
Grupės vadovė		Dangolė Novosiemienė	2022-11-08
Maitininkė		Rūta Balčiauskienė	2022-11-08

Matavimų kvalifikacijos pažymėjimo Nr.: 2M-M-1078

Kaišiadorių rajono savivaldybės teritorijoje esančių magistralinių dujotiekių vietovės klasių teritorijų planas M 1:5000



SUTARTINIAI ŽENKLAI	
	DJ vietovės klasės magistralinio dujotiekio vamzdynas
	Magistralinių dujotiekių vietovės klasių teritorijos
	Savivaldybės teritorijos riba
	Gyvenamosios vietovės
	Žemės sklypo riba
	01 Laisva valstybinė žemė

Pastabos:

- Vadovaujantis LR specialiųjų žemės naudojimo sąlygų įstatymu Magistralinių dujotiekių vietovės klasės teritorija – išilgai magistralinio dujotiekio vamzdžio trasos esanti žemės juosta, kurios ribos yra po 200 metrų į abi puses nuo vamzdžio ašies ir 200 metrų atstumu nuo kraštinių jo taškų.
- Plane rodomos bendros esamų ir suprojektuotų magistralinių dujotiekių vietovės klasių teritorijų ribos.
- Planas parengtas 2022–09–22 VĮ Registro centro duomenimis

Planas parengtas ortofotografinio žemėlapiu pagrindu
GDRLT C Nacionalinė žemės tarnyba prie ŽŪM, 2018
GDRLT C Nacionalinė žemės tarnyba prie ŽŪM, 2020

REGISTRŲ CENTRAS
VALSTYBĖS ĮMONĖ REGISTRŲ CENTRAS
Įmonės kodas 12410246, L. vivo g. 25-101, Vilnius tel. (8-37) 787 845
eip. Rūta.Balčiauskienė@registrucentras.lt
Kvalifikacijos Nr. 2M-M-1078

Parcigos	Parašas	Vardas, pavardė	Data
Grupės vadovė		Dangsolė Novosiemienė	2022-11-08
Matininkė		Rūta Balčiauskienė	2022-11-08

Matininko kvalifikacijos pažymėjimo Nr.: 2M-M-1078

Priedas 1. Žemės sklypų patenkančių į magistralinių dujotiekių vietovės klasių teritoriją, sąrašas

Eilės Nr.	Sklypo unikalus Nr.	Sklypo kadastro Nr.	Sklypo adresas
1	4901-7001-0001	4400/2321:3681	Kaišiadorių r. sav., Kaišiadorių r. sav. teritorija
2	4901-7001-0002	4400/3795:4704	Kaišiadorių r. sav., Kaišiadorių r. sav. teritorija
3	4901-7001-0003	4400/5563:4612	Kaišiadorių r. sav., Kaišiadorių r. sav. teritorija
4	4908-7001-0007	4400/4605:9363	Kaišiadorių r. sav., Kaišiadorių r. sav. teritorija
5	4928-7001-0005	4400/2240:2840	Kaišiadorių r. sav., Kaišiadorių r. sav. teritorija
6	4928-7001-0007	4400/4225:1965	Kaišiadorių r. sav., Kaišiadorių r. sav. teritorija
7	4928-7001-0008	4400/4532:8236	Kaišiadorių r. sav., Kaišiadorių r. sav. teritorija
8	4928-7001-0014	4400/5371:8772	Kaišiadorių r. sav., Kaišiadorių r. sav. teritorija
9	4928-7001-0028	4400/5450:9074	Kaišiadorių r. sav., Kaišiadorių r. sav. teritorija
10	4930-7001-0001	4400/3799:9296	Kaišiadorių r. sav., Kaišiadorių r. sav. teritorija
11	4930-7001-0002	4400/4000:0173	Kaišiadorių r. sav., Kaišiadorių r. sav. teritorija
12	4930-7001-0004	4400/4717:2854	Kaišiadorių r. sav., Kaišiadorių r. sav. teritorija
13	4932-8001-0002	4400/0448:6068	Kaišiadorių r. sav., Kaišiadorių r. sav. teritorija
14	4950-0006-0453	4400/1631:2837	Kaišiadorių r. sav., Kaišiadorių r. sav. teritorija
15	4950-0006-0454	4400/1631:3445	Kaišiadorių r. sav., Kaišiadorių r. sav. teritorija
16	4950-7001-0011	4400/2324:3127	Kaišiadorių r. sav., Kaišiadorių r. sav. teritorija
17	4950-7001-0013	4400/2342:8622	Kaišiadorių r. sav., Kaišiadorių r. sav. teritorija
18	4950-7001-0042	4400/5755:6260	Kaišiadorių r. sav., Kaišiadorių r. sav. teritorija
19	4950-8001-0002	4400/0448:5916	Kaišiadorių r. sav., Kaišiadorių r. sav. teritorija
20	4955-7001-0007	4400/2342:8433	Kaišiadorių r. sav., Kaišiadorių r. sav. teritorija
21	4958-0001-0124	4400/1478:9238	Kaišiadorių r. sav., Kaišiadorių r. sav. teritorija
22	4958-7001-0001	4400/2124:7216	Kaišiadorių r. sav., Kaišiadorių r. sav. teritorija
23	4960-0005-0090	4400/1823:7414	Kaišiadorių r. sav., Kaišiadorių r. sav. teritorija
24	4960-0005-0091	4400/1823:7618	Kaišiadorių r. sav., Kaišiadorių r. sav. teritorija
25	4960-7001-0001	4400/3808:2523	Kaišiadorių r. sav., Kaišiadorių r. sav. teritorija
26	4960-8001-0002	4400/0535:4307	Kaišiadorių r. sav., Kaišiadorių r. sav. teritorija
27	4965-7001-0002	4400/2197:2922	Kaišiadorių r. sav., Kaišiadorių r. sav. teritorija
28	4965-7001-0004	4400/4502:3810	Kaišiadorių r. sav., Kaišiadorių r. sav. teritorija
29	4965-7001-0015	4400/5423:1166	Kaišiadorių r. sav., Kaišiadorių r. sav. teritorija
30	4965-7001-0017	4400/5430:5972	Kaišiadorių r. sav., Kaišiadorių r. sav. teritorija
31	4965-7001-0018	4400/5430:9161	Kaišiadorių r. sav., Kaišiadorių r. sav. teritorija
32	4965-7001-0019	4400/5433:6337	Kaišiadorių r. sav., Kaišiadorių r. sav. teritorija
33	4965-7001-0023	4400/5553:9769	Kaišiadorių r. sav., Kaišiadorių r. sav. teritorija
34	4920-0002-0058	4920/0002:0058	Kaišiadorių r. sav. Adomėlių k.
35	4920-0002-0065	4920/0002:0065	Kaišiadorių r. sav. Adomėlių k.
36	4920-0002-0101	4920/0002:0101	Kaišiadorių r. sav. Adomėlių k.
37	4920-0002-0250	4400/0464:0102	Kaišiadorių r. sav. Adomėlių k.
38	4920-0002-0326	4400/2041:0786	Kaišiadorių r. sav. Adomėlių k.
39	4920-0002-0327	4400/2041:0900	Kaišiadorių r. sav. Adomėlių k.
40	4965-0002-0032	4965/0002:0032	Kaišiadorių r. sav. Adomėlių k.
41	4965-0002-0086	4965/0002:0086	Kaišiadorių r. sav. Adomėlių k.
42	4965-0002-0461	4400/1519:5980	Kaišiadorių r. sav. Adomėlių k.
43	4965-0002-0462	4400/1519:5990	Kaišiadorių r. sav. Adomėlių k.
44	4965-0002-0463	4400/1519:6011	Kaišiadorių r. sav. Adomėlių k.
45	4965-0002-0473	4400/1858:5370	Kaišiadorių r. sav. Adomėlių k.
46	4965-0002-0475	4400/1983:0629	Kaišiadorių r. sav. Adomėlių k.
47	4965-0002-0476	4400/1983:0961	Kaišiadorių r. sav. Adomėlių k.

Eilės Nr.	Sklypo unikalus Nr.	Sklypo kadastro Nr.	Sklypo adresas
48	4965-0002-0112	4965/0002:0112	Kaišiadorių r. sav. Adomėlių k. 1
49	4965-0002-0472	4400/1858:5292	Kaišiadorių r. sav. Adomėlių k. 1A
50	4965-0002-0490	4400/2012:0574	Kaišiadorių r. sav. Adomėlių k. 3
51	4945-0001-0015	4945/0001:0015	Kaišiadorių r. sav. Aleksandruvkos k.
52	4945-0001-0016	4945/0001:0016	Kaišiadorių r. sav. Aleksandruvkos k.
53	4945-0001-0020	4945/0001:0020	Kaišiadorių r. sav. Aleksandruvkos k.
54	4945-0001-0033	4945/0001:0033	Kaišiadorių r. sav. Aleksandruvkos k.
55	4945-0001-0071	4945/0001:0071	Kaišiadorių r. sav. Aleksandruvkos k.
56	4945-0001-0098	4945/0001:0098	Kaišiadorių r. sav. Aleksandruvkos k.
57	4945-0001-0018	4945/0001:0018	Kaišiadorių r. sav. Aleksandruvkos k. Pušyno g. 12
58	4945-0001-0193	4400/2038:4621	Kaišiadorių r. sav. Aleksandruvkos k. Pušyno g. 15
59	4945-0001-0192	4400/2038:4421	Kaišiadorių r. sav. Aleksandruvkos k. Pušyno g. 17
60	4945-0001-0186	4400/1044:2265	Kaišiadorių r. sav. Aleksandruvkos k. Pušyno g. 19
61	4938-0006-0226	4400/2256:3911	Kaišiadorių r. sav. Aleksiejūniškių k.
62	4901-0002-0211	4400/0205:7707	Kaišiadorių r. sav. Antakalnio k.
63	4901-0002-0239	4400/0489:9356	Kaišiadorių r. sav. Antakalnio k.
64	4901-0002-0260	4400/0580:3592	Kaišiadorių r. sav. Antakalnio k.
65	4901-0002-0262	4400/0580:3716	Kaišiadorių r. sav. Antakalnio k.
66	4901-0002-0296	4400/0934:8743	Kaišiadorių r. sav. Antakalnio k.
67	4901-0002-0297	4400/0934:8808	Kaišiadorių r. sav. Antakalnio k.
68	4901-0002-0310	4400/1102:6220	Kaišiadorių r. sav. Antakalnio k.
69	4901-0002-0332	4400/1581:2774	Kaišiadorių r. sav. Antakalnio k.
70	4901-0003-0002	4901/0003:0002	Kaišiadorių r. sav. Antakalnio k.
71	4901-0003-0030	4901/0003:0030	Kaišiadorių r. sav. Antakalnio k.
72	4901-0003-0031	4901/0003:0031	Kaišiadorių r. sav. Antakalnio k.
73	4901-0003-0032	4901/0003:0032	Kaišiadorių r. sav. Antakalnio k.
74	4901-0003-0033	4901/0003:0033	Kaišiadorių r. sav. Antakalnio k.
75	4901-0003-0050	4901/0003:0050	Kaišiadorių r. sav. Antakalnio k.
76	4901-0003-0061	4901/0003:0061	Kaišiadorių r. sav. Antakalnio k.
77	4901-0003-0062	4901/0003:0062	Kaišiadorių r. sav. Antakalnio k.
78	4901-0003-0063	4901/0003:0063	Kaišiadorių r. sav. Antakalnio k.
79	4901-0003-0065	4901/0003:0065	Kaišiadorių r. sav. Antakalnio k.
80	4901-0003-0082	4901/0003:0082	Kaišiadorių r. sav. Antakalnio k.
81	4901-0003-0086	4901/0003:0086	Kaišiadorių r. sav. Antakalnio k.
82	4901-0003-0089	4901/0003:0089	Kaišiadorių r. sav. Antakalnio k.
83	4901-0003-0092	4901/0003:0092	Kaišiadorių r. sav. Antakalnio k.
84	4901-0003-0093	4901/0003:0093	Kaišiadorių r. sav. Antakalnio k.
85	4901-0003-0095	4901/0003:0095	Kaišiadorių r. sav. Antakalnio k.
86	4901-0003-0096	4901/0003:0096	Kaišiadorių r. sav. Antakalnio k.
87	4901-0003-0097	4901/0003:0097	Kaišiadorių r. sav. Antakalnio k.
88	4901-0003-0100	4400/1503:7979	Kaišiadorių r. sav. Antakalnio k.
89	4901-0003-0104	4901/0003:0104	Kaišiadorių r. sav. Antakalnio k.
90	4901-0003-0107	4901/0003:0107	Kaišiadorių r. sav. Antakalnio k.
91	4901-0003-0108	4901/0003:0108	Kaišiadorių r. sav. Antakalnio k.
92	4901-0003-0109	4901/0003:0109	Kaišiadorių r. sav. Antakalnio k.
93	4901-0003-0110	4901/0003:0110	Kaišiadorių r. sav. Antakalnio k.
94	4901-0003-0111	4901/0003:0111	Kaišiadorių r. sav. Antakalnio k.
95	4901-0003-0112	4901/0003:0112	Kaišiadorių r. sav. Antakalnio k.
96	4901-0003-0113	4901/0003:0113	Kaišiadorių r. sav. Antakalnio k.

Eilės Nr.	Sklypo unikalus Nr.	Sklypo kadastro Nr.	Sklypo adresas
97	4901-0003-0116	4901/0003:0116	Kaišiadorių r. sav. Antakalnio k.
98	4901-0003-0119	4400/0166:6460	Kaišiadorių r. sav. Antakalnio k.
99	4901-0003-0122	4400/0149:2659	Kaišiadorių r. sav. Antakalnio k.
100	4901-0003-0130	4400/0149:3434	Kaišiadorių r. sav. Antakalnio k.
101	4901-0003-0131	4400/0185:7010	Kaišiadorių r. sav. Antakalnio k.
102	4901-0003-0136	4400/0194:3351	Kaišiadorių r. sav. Antakalnio k.
103	4901-0003-0145	4400/0238:4578	Kaišiadorių r. sav. Antakalnio k.
104	4901-0003-0146	4400/0250:5719	Kaišiadorių r. sav. Antakalnio k.
105	4901-0003-0147	4400/0250:5908	Kaišiadorių r. sav. Antakalnio k.
106	4901-0003-0148	4400/0250:6170	Kaišiadorių r. sav. Antakalnio k.
107	4901-0003-0150	4400/0255:9311	Kaišiadorių r. sav. Antakalnio k.
108	4901-0003-0151	4400/0255:9344	Kaišiadorių r. sav. Antakalnio k.
109	4901-0003-0156	4400/0388:2322	Kaišiadorių r. sav. Antakalnio k.
110	4901-0003-0157	4400/0388:2377	Kaišiadorių r. sav. Antakalnio k.
111	4901-0003-0158	4400/0388:2433	Kaišiadorių r. sav. Antakalnio k.
112	4901-0003-0159	4400/0388:2511	Kaišiadorių r. sav. Antakalnio k.
113	4901-0003-0160	4400/0388:2577	Kaišiadorių r. sav. Antakalnio k.
114	4901-0003-0161	4400/0388:3563	Kaišiadorių r. sav. Antakalnio k.
115	4901-0003-0181	4400/0580:3349	Kaišiadorių r. sav. Antakalnio k.
116	4901-0003-0182	4400/0580:3381	Kaišiadorių r. sav. Antakalnio k.
117	4901-0003-0183	4400/0580:5421	Kaišiadorių r. sav. Antakalnio k.
118	4901-0003-0186	4400/0580:5354	Kaišiadorių r. sav. Antakalnio k.
119	4901-0003-0190	4400/0612:5484	Kaišiadorių r. sav. Antakalnio k.
120	4901-0003-0196	4400/0624:1618	Kaišiadorių r. sav. Antakalnio k.
121	4901-0003-0203	4400/0901:1354	Kaišiadorių r. sav. Antakalnio k.
122	4901-0003-0204	4400/0901:1443	Kaišiadorių r. sav. Antakalnio k.
123	4901-0003-0207	4400/0917:4174	Kaišiadorių r. sav. Antakalnio k.
124	4901-0003-0208	4400/0935:0029	Kaišiadorių r. sav. Antakalnio k.
125	4901-0003-0229	4400/1763:8870	Kaišiadorių r. sav. Antakalnio k.
126	4901-0003-0230	4400/1763:8992	Kaišiadorių r. sav. Antakalnio k.
127	4901-0003-0235	4400/5010:7454	Kaišiadorių r. sav. Antakalnio k.
128	4901-0003-0237	4400/5013:7332	Kaišiadorių r. sav. Antakalnio k.
129	4901-0003-0238	4400/5013:5027	Kaišiadorių r. sav. Antakalnio k.
130	4901-0003-0243	4400/5152:0418	Kaišiadorių r. sav. Antakalnio k.
131	4901-0003-0245	4400/5203:1986	Kaišiadorių r. sav. Antakalnio k.
132	4901-0003-0247	4400/5321:9513	Kaišiadorių r. sav. Antakalnio k.
133	4901-0003-0248	4400/5322:1304	Kaišiadorių r. sav. Antakalnio k.
134	4901-0003-0278	4400/1763:8781	Kaišiadorių r. sav. Antakalnio k.
135	4901-0003-0280	4400/1789:5415	Kaišiadorių r. sav. Antakalnio k.
136	4901-0003-0281	4400/1789:5462	Kaišiadorių r. sav. Antakalnio k.
137	4901-0003-0285	4400/1814:8262	Kaišiadorių r. sav. Antakalnio k.
138	4901-0003-0308	4400/2081:8257	Kaišiadorių r. sav. Antakalnio k.
139	4901-0003-0316	4400/2123:9490	Kaišiadorių r. sav. Antakalnio k.
140	4901-0003-0321	4400/2124:0235	Kaišiadorių r. sav. Antakalnio k.
141	4901-0003-0322	4400/2124:0279	Kaišiadorių r. sav. Antakalnio k.
142	4901-0003-0323	4400/2207:7463	Kaišiadorių r. sav. Antakalnio k.
143	4901-0003-0325	4400/2207:7516	Kaišiadorių r. sav. Antakalnio k.
144	4901-0003-0327	4901/0004:0012	Kaišiadorių r. sav. Antakalnio k.
145	4901-0003-0328	4400/4611:2192	Kaišiadorių r. sav. Antakalnio k.

Eilės Nr.	Sklypo unikalus Nr.	Sklypo kadastro Nr.	Sklypo adresas
146	4901-0004-0060	4901/0004:0060	Kaišiadorių r. sav. Antakalnio k.
147	4901-0004-0061	4901/0004:0061	Kaišiadorių r. sav. Antakalnio k.
148	4901-0004-0062	4901/0004:0062	Kaišiadorių r. sav. Antakalnio k.
149	4901-0004-0068	4901/0004:0068	Kaišiadorių r. sav. Antakalnio k.
150	4901-0004-0069	4901/0004:0069	Kaišiadorių r. sav. Antakalnio k.
151	4901-0004-0076	4901/0004:0076	Kaišiadorių r. sav. Antakalnio k.
152	4901-0004-0082	4901/0004:0082	Kaišiadorių r. sav. Antakalnio k.
153	4901-0004-0095	4901/0004:0095	Kaišiadorių r. sav. Antakalnio k.
154	4901-0004-0105	4901/0004:0105	Kaišiadorių r. sav. Antakalnio k.
155	4901-0004-0124	4901/0004:0124	Kaišiadorių r. sav. Antakalnio k.
156	4901-0004-0138	4901/0004:0138	Kaišiadorių r. sav. Antakalnio k.
157	4901-0004-0146	4901/0004:0146	Kaišiadorių r. sav. Antakalnio k.
158	4901-0004-0165	4901/0004:0165	Kaišiadorių r. sav. Antakalnio k.
159	4901-0004-0182	4400/0229:2573	Kaišiadorių r. sav. Antakalnio k.
160	4901-0004-0184	4400/0238:4634	Kaišiadorių r. sav. Antakalnio k.
161	4901-0004-0186	4400/0250:5995	Kaišiadorių r. sav. Antakalnio k.
162	4901-0004-0189	4400/0255:9155	Kaišiadorių r. sav. Antakalnio k.
163	4901-0004-0192	4400/0255:9355	Kaišiadorių r. sav. Antakalnio k.
164	4901-0004-0216	4400/0580:4379	Kaišiadorių r. sav. Antakalnio k.
165	4901-0004-0230	4400/0624:1561	Kaišiadorių r. sav. Antakalnio k.
166	4901-0004-0236	4400/0724:1812	Kaišiadorių r. sav. Antakalnio k.
167	4901-0004-0260	4400/0915:7830	Kaišiadorių r. sav. Antakalnio k.
168	4901-0004-0263	4400/0917:4020	Kaišiadorių r. sav. Antakalnio k.
169	4901-0004-0267	4400/0935:0648	Kaišiadorių r. sav. Antakalnio k.
170	4901-0004-0268	4400/0935:1259	Kaišiadorių r. sav. Antakalnio k.
171	4901-0004-0280	4400/1240:5639	Kaišiadorių r. sav. Antakalnio k.
172	4901-0004-0284	4400/1243:3599	Kaišiadorių r. sav. Antakalnio k.
173	4901-0004-0305	4400/1838:4706	Kaišiadorių r. sav. Antakalnio k.
174	4901-0004-0322	4400/2081:8302	Kaišiadorių r. sav. Antakalnio k.
175	4901-0004-0337	4400/2096:7268	Kaišiadorių r. sav. Antakalnio k.
176	4901-0004-0343	4400/2217:5120	Kaišiadorių r. sav. Antakalnio k.
177	4901-0004-0350	4400/3765:1426	Kaišiadorių r. sav. Antakalnio k.
178	4901-0004-0372	4400/5014:0415	Kaišiadorių r. sav. Antakalnio k.
179	4901-0004-0376	4400/5203:0856	Kaišiadorių r. sav. Antakalnio k.
180	4901-0004-0377	4400/5202:7762	Kaišiadorių r. sav. Antakalnio k.
181	4901-0004-0378	4400/5202:8905	Kaišiadorių r. sav. Antakalnio k.
182	4901-0004-0379	4400/5202:7362	Kaišiadorių r. sav. Antakalnio k.
183	4901-0004-0380	4400/5278:9836	Kaišiadorių r. sav. Antakalnio k.
184	4901-0003-0138	4400/0194:3408	Kaišiadorių r. sav. Antakalnio k. Antakalnio g. 50
185	4901-0003-0080	4901/0003:0080	Kaišiadorių r. sav. Antakalnio k. Antakalnio g. 52
186	4901-0002-0261	4400/0580:3638	Kaišiadorių r. sav. Antakalnio k. Antakalnio g. 53
187	4901-0003-0019	4901/0003:0019	Kaišiadorių r. sav. Antakalnio k. Paukštyno g. 25
188	4901-0003-0202	4400/0891:0932	Kaišiadorių r. sav. Antakalnio k. Paukštyno g. 5
189	4901-0003-0279	4400/1789:5359	Kaišiadorių r. sav. Antakalnio k. Paukštyno g. 7
190	4901-0003-0295	4400/1981:4925	Kaišiadorių r. sav. Antakalnio k. Pentiškių g. 12C
191	4928-0009-0009	4928/0009:0009	Kaišiadorių r. sav. Armanų k.
192	4928-0009-0016	4928/0009:0016	Kaišiadorių r. sav. Armanų k.
193	4928-0009-0032	4928/0009:0032	Kaišiadorių r. sav. Armanų k.
194	4928-0009-0057	4928/0009:0057	Kaišiadorių r. sav. Armanų k.

Eilės Nr.	Sklypo unikalus Nr.	Sklypo kadastro Nr.	Sklypo adresas
195	4928-0009-0063	4928/0009:0063	Kaišiadorių r. sav. Armanų k.
196	4928-0009-0065	4928/0009:0065	Kaišiadorių r. sav. Armanų k.
197	4928-0009-0076	4928/0009:0076	Kaišiadorių r. sav. Armanų k.
198	4928-0009-0077	4928/0009:0077	Kaišiadorių r. sav. Armanų k.
199	4928-0009-0099	4400/2844:4353	Kaišiadorių r. sav. Armanų k.
200	4928-0009-0101	4400/2844:4486	Kaišiadorių r. sav. Armanų k.
201	4928-0009-0109	4400/2927:2884	Kaišiadorių r. sav. Armanų k.
202	4928-0009-0122	4400/5278:2222	Kaišiadorių r. sav. Armanų k.
203	4928-0009-0316	4400/2238:8021	Kaišiadorių r. sav. Armanų k.
204	4928-0009-0317	4400/2238:8087	Kaišiadorių r. sav. Armanų k.
205	4928-0009-0319	4400/2243:6140	Kaišiadorių r. sav. Armanų k.
206	4928-0009-0342	4400/5233:4953	Kaišiadorių r. sav. Armanų k.
207	4928-0009-0343	4400/5233:1283	Kaišiadorių r. sav. Armanų k.
208	4928-0009-0347	4400/5626:2641	Kaišiadorių r. sav. Armanų k.
209	4928-7001-0017	4400/5375:0844	Kaišiadorių r. sav. Armanų k.
210	4928-0009-0120	4400/5233:8006	Kaišiadorių r. sav. Armanų k. 11
211	4928-0009-0010	4928/0009:0010	Kaišiadorių r. sav. Armanų k. 13
212	4928-0009-0346	4400/5626:3217	Kaišiadorių r. sav. Armanų k. 15A
213	4928-0009-0008	4928/0009:0008	Kaišiadorių r. sav. Armanų k. 7
214	4928-0009-0296	4400/1098:6660	Kaišiadorių r. sav. Armanų k. 8
215	4928-0009-0004	4928/0009:0004	Kaišiadorių r. sav. Armanų k. 9
216	4955-0002-0027	4955/0002:0027	Kaišiadorių r. sav. Avilių k.
217	4955-0002-0030	4955/0002:0030	Kaišiadorių r. sav. Avilių k.
218	4955-0002-0045	4955/0002:0045	Kaišiadorių r. sav. Avilių k.
219	4955-0002-0126	4955/0002:0126	Kaišiadorių r. sav. Avilių k.
220	4955-0002-0127	4955/0002:0127	Kaišiadorių r. sav. Avilių k.
221	4955-0002-0128	4955/0002:0128	Kaišiadorių r. sav. Avilių k.
222	4955-0002-0130	4955/0002:0130	Kaišiadorių r. sav. Avilių k.
223	4955-0002-0133	4955/0002:0133	Kaišiadorių r. sav. Avilių k.
224	4955-0002-0135	4955/0002:0135	Kaišiadorių r. sav. Avilių k.
225	4955-0002-0137	4955/0002:0137	Kaišiadorių r. sav. Avilių k.
226	4955-0002-0143	4955/0002:0143	Kaišiadorių r. sav. Avilių k.
227	4955-0002-0144	4955/0002:0144	Kaišiadorių r. sav. Avilių k.
228	4955-0002-0152	4955/0002:0152	Kaišiadorių r. sav. Avilių k.
229	4955-0002-0286	4955/0002:0286	Kaišiadorių r. sav. Avilių k.
230	4955-0002-0323	4400/0706:1158	Kaišiadorių r. sav. Avilių k.
231	4955-0002-0324	4400/0706:1170	Kaišiadorių r. sav. Avilių k.
232	4955-0002-0349	4400/0866:4628	Kaišiadorių r. sav. Avilių k.
233	4955-0002-0354	4400/0868:1183	Kaišiadorių r. sav. Avilių k.
234	4955-0002-0355	4400/0868:1250	Kaišiadorių r. sav. Avilių k.
235	4955-0002-0356	4400/0868:1307	Kaišiadorių r. sav. Avilių k.
236	4955-0002-0357	4400/0868:1394	Kaišiadorių r. sav. Avilių k.
237	4955-0002-0358	4400/0868:1438	Kaišiadorių r. sav. Avilių k.
238	4955-0002-0359	4400/0868:1518	Kaišiadorių r. sav. Avilių k.
239	4955-0002-0368	4400/0929:4438	Kaišiadorių r. sav. Avilių k.
240	4955-0002-0379	4400/1021:2709	Kaišiadorių r. sav. Avilių k.
241	4955-0002-0392	4400/1102:6574	Kaišiadorių r. sav. Avilių k.
242	4955-0002-0393	4400/1102:6630	Kaišiadorių r. sav. Avilių k.
243	4955-0002-0399	4400/1142:0794	Kaišiadorių r. sav. Avilių k.

Eilės Nr.	Sklypo unikalus Nr.	Sklypo kadastro Nr.	Sklypo adresas
244	4955-0002-0400	4400/1142:0818	Kaišiadorių r. sav. Avilių k.
245	4955-0002-0420	4400/1285:0770	Kaišiadorių r. sav. Avilių k.
246	4955-0002-0421	4400/1285:0881	Kaišiadorių r. sav. Avilių k.
247	4955-0002-0509	4400/2388:1112	Kaišiadorių r. sav. Avilių k.
248	4955-0002-0510	4400/2388:1845	Kaišiadorių r. sav. Avilių k.
249	4955-0008-0159	4955/0008:0159	Kaišiadorių r. sav. Avilių k.
250	4955-0002-0297	4400/0161:0662	Kaišiadorių r. sav. Avilių k. Kaišiadorių g. 33
251	4955-0002-0120	4955/0002:0120	Kaišiadorių r. sav. Avilių k. Kaišiadorių g. 37
252	4928-0010-0250	4400/0303:4993	Kaišiadorių r. sav. Ažuolinės k.
253	4928-0010-0251	4400/0303:5014	Kaišiadorių r. sav. Ažuolinės k.
254	4928-0010-0304	4400/0895:0050	Kaišiadorių r. sav. Ažuolinės k.
255	4928-0010-0305	4400/0895:0083	Kaišiadorių r. sav. Ažuolinės k.
256	4928-0010-0389	4400/5571:3130	Kaišiadorių r. sav. Ažuolinės k.
257	4928-0010-0390	4400/5571:3207	Kaišiadorių r. sav. Ažuolinės k.
258	4928-0010-0400	4400/5557:3027	Kaišiadorių r. sav. Ažuolinės k.
259	4928-0010-0408	4400/5901:5155	Kaišiadorių r. sav. Ažuolinės k.
260	4950-0003-0002	4950/0003:0002	Kaišiadorių r. sav. Baniškių k.
261	4950-0003-0010	4950/0003:0010	Kaišiadorių r. sav. Baniškių k.
262	4950-0003-0023	4950/0003:0023	Kaišiadorių r. sav. Baniškių k.
263	4950-0003-0025	4950/0003:0025	Kaišiadorių r. sav. Baniškių k.
264	4950-0003-0031	4950/0003:0031	Kaišiadorių r. sav. Baniškių k.
265	4950-0003-0043	4950/0003:0043	Kaišiadorių r. sav. Baniškių k.
266	4950-0003-0044	4950/0003:0044	Kaišiadorių r. sav. Baniškių k.
267	4950-0003-0065	4400/2501:5496	Kaišiadorių r. sav. Baniškių k.
268	4950-0003-0068	4950/0003:0068	Kaišiadorių r. sav. Baniškių k.
269	4950-0003-0090	4950/0003:0090	Kaišiadorių r. sav. Baniškių k.
270	4950-0003-0099	4950/0003:0099	Kaišiadorių r. sav. Baniškių k.
271	4950-0003-0134	4950/0003:0134	Kaišiadorių r. sav. Baniškių k.
272	4950-0003-0167	4950/0003:0167	Kaišiadorių r. sav. Baniškių k.
273	4950-0003-0168	4950/0003:0168	Kaišiadorių r. sav. Baniškių k.
274	4950-0003-0181	4950/0003:0181	Kaišiadorių r. sav. Baniškių k.
275	4950-0003-0192	4950/0003:0192	Kaišiadorių r. sav. Baniškių k.
276	4950-0003-0231	4950/0003:0231	Kaišiadorių r. sav. Baniškių k.
277	4950-0003-0238	4400/0146:7034	Kaišiadorių r. sav. Baniškių k.
278	4950-0003-0241	4400/0149:0153	Kaišiadorių r. sav. Baniškių k.
279	4950-0003-0242	4400/0149:0175	Kaišiadorių r. sav. Baniškių k.
280	4950-0003-0247	4400/0194:1146	Kaišiadorių r. sav. Baniškių k.
281	4950-0003-0248	4400/0194:1202	Kaišiadorių r. sav. Baniškių k.
282	4950-0003-0272	4400/0229:2462	Kaišiadorių r. sav. Baniškių k.
283	4950-0003-0273	4400/0229:2508	Kaišiadorių r. sav. Baniškių k.
284	4950-0003-0286	4400/0334:8665	Kaišiadorių r. sav. Baniškių k.
285	4950-0003-0287	4400/0340:0242	Kaišiadorių r. sav. Baniškių k.
286	4950-0003-0289	4400/0388:2000	Kaišiadorių r. sav. Baniškių k.
287	4950-0003-0312	4400/0580:1632	Kaišiadorių r. sav. Baniškių k.
288	4950-0003-0313	4400/0580:1676	Kaišiadorių r. sav. Baniškių k.
289	4950-0003-0314	4400/0580:1721	Kaišiadorių r. sav. Baniškių k.
290	4950-0003-0315	4400/0580:1743	Kaišiadorių r. sav. Baniškių k.
291	4950-0003-0324	4400/0711:6847	Kaišiadorių r. sav. Baniškių k.
292	4950-0003-0336	4400/0759:2987	Kaišiadorių r. sav. Baniškių k.

Eilės Nr.	Sklypo unikalus Nr.	Sklypo kadastro Nr.	Sklypo adresas
293	4950-0003-0370	4400/0841:4788	Kaišiadorių r. sav. Baniškių k.
294	4950-0003-0374	4400/0843:0248	Kaišiadorių r. sav. Baniškių k.
295	4950-0003-0384	4400/0858:1255	Kaišiadorių r. sav. Baniškių k.
296	4950-0003-0392	4400/0858:6524	Kaišiadorių r. sav. Baniškių k.
297	4950-0003-0398	4400/0900:7441	Kaišiadorių r. sav. Baniškių k.
298	4950-0003-0399	4400/0900:7474	Kaišiadorių r. sav. Baniškių k.
299	4950-0003-0401	4400/0900:8393	Kaišiadorių r. sav. Baniškių k.
300	4950-0003-0402	4400/0903:6500	Kaišiadorių r. sav. Baniškių k.
301	4950-0003-0410	4400/0934:9938	Kaišiadorių r. sav. Baniškių k.
302	4950-0003-0429	4400/1068:5555	Kaišiadorių r. sav. Baniškių k.
303	4950-0003-0433	4400/1102:1444	Kaišiadorių r. sav. Baniškių k.
304	4950-0003-0434	4400/1102:1566	Kaišiadorių r. sav. Baniškių k.
305	4950-0003-0439	4400/1148:4129	Kaišiadorių r. sav. Baniškių k.
306	4950-0003-0455	4400/1363:0492	Kaišiadorių r. sav. Baniškių k.
307	4950-0003-0459	4400/1366:1313	Kaišiadorių r. sav. Baniškių k.
308	4950-0003-0471	4400/1482:4049	Kaišiadorių r. sav. Baniškių k.
309	4950-0003-0508	4400/1811:6068	Kaišiadorių r. sav. Baniškių k.
310	4950-0003-0509	4400/1811:6188	Kaišiadorių r. sav. Baniškių k.
311	4950-0003-0570	4400/2650:0909	Kaišiadorių r. sav. Baniškių k.
312	4950-0003-0633	4400/4484:3990	Kaišiadorių r. sav. Baniškių k.
313	4960-0005-0009	4960/0005:0009	Kaišiadorių r. sav. Beištrakių k.
314	4960-0005-0018	4960/0005:0018	Kaišiadorių r. sav. Beištrakių k.
315	4960-0005-0019	4960/0005:0019	Kaišiadorių r. sav. Beištrakių k.
316	4960-0005-0020	4960/0005:0020	Kaišiadorių r. sav. Beištrakių k.
317	4960-0005-0021	4960/0005:0021	Kaišiadorių r. sav. Beištrakių k.
318	4960-0005-0030	4960/0005:0030	Kaišiadorių r. sav. Beištrakių k.
319	4960-0005-0033	4960/0005:0033	Kaišiadorių r. sav. Beištrakių k.
320	4960-0005-0034	4960/0005:0034	Kaišiadorių r. sav. Beištrakių k.
321	4960-0005-0042	4400/4090:6470	Kaišiadorių r. sav. Beištrakių k.
322	4960-0005-0043	4400/4145:7567	Kaišiadorių r. sav. Beištrakių k.
323	4960-0005-0048	4960/0005:0048	Kaišiadorių r. sav. Beištrakių k.
324	4960-0005-0050	4400/4318:8756	Kaišiadorių r. sav. Beištrakių k.
325	4960-0005-0060	4960/0005:0060	Kaišiadorių r. sav. Beištrakių k.
326	4960-0005-0061	4400/4145:6659	Kaišiadorių r. sav. Beištrakių k.
327	4960-0005-0064	4960/0005:0064	Kaišiadorių r. sav. Beištrakių k.
328	4960-0005-0065	4960/0005:0065	Kaišiadorių r. sav. Beištrakių k.
329	4960-0005-0066	4960/0005:0066	Kaišiadorių r. sav. Beištrakių k.
330	4960-0005-0069	4960/0005:0069	Kaišiadorių r. sav. Beištrakių k.
331	4960-0005-0076	4400/0339:5399	Kaišiadorių r. sav. Beištrakių k.
332	4960-0005-0079	4400/0339:5666	Kaišiadorių r. sav. Beištrakių k.
333	4960-0005-0097	4400/2325:0218	Kaišiadorių r. sav. Beištrakių k.
334	4960-0005-0008	4960/0005:0008	Kaišiadorių r. sav. Beištrakių k. Šešuvos g. 46
335	4960-0005-0031	4960/0005:0031	Kaišiadorių r. sav. Beištrakių k. Šešuvos g. 50
336	4928-0008-0103	4400/2778:5393	Kaišiadorių r. sav. Bijautonių k. Piliakalnio g. 36
337	4955-0002-0081	4955/0002:0081	Kaišiadorių r. sav. Būdiškių k.
338	4955-0002-0125	4955/0002:0125	Kaišiadorių r. sav. Būdiškių k.
339	4955-0002-0306	4400/0296:9644	Kaišiadorių r. sav. Būdiškių k.
340	4955-0002-0317	4400/0550:2687	Kaišiadorių r. sav. Būdiškių k.
341	4955-0002-0366	4400/0929:4240	Kaišiadorių r. sav. Būdiškių k.

Eilės Nr.	Sklypo unikalus Nr.	Sklypo kadastro Nr.	Sklypo adresas
342	4955-0002-0372	4400/0990:6925	Kaišiadorių r. sav. Būdiškių k.
343	4955-0002-0412	4400/1283:9353	Kaišiadorių r. sav. Būdiškių k.
344	4938-0002-0132	4400/0206:5974	Kaišiadorių r. sav. Buivydonių k.
345	4938-0002-0253	4400/0843:5556	Kaišiadorių r. sav. Buivydonių k.
346	4938-0002-0280	4400/2043:2608	Kaišiadorių r. sav. Buivydonių k.
347	4938-0002-0289	4400/2243:0146	Kaišiadorių r. sav. Buivydonių k.
348	4930-0003-0021	4930/0003:0021	Kaišiadorių r. sav. Dauginavos k.
349	4930-0003-0024	4930/0003:0024	Kaišiadorių r. sav. Dauginavos k.
350	4930-0003-0057	4930/0003:0057	Kaišiadorių r. sav. Dauginavos k.
351	4930-0003-0243	4400/4895:2385	Kaišiadorių r. sav. Dauginavos k.
352	4938-0007-0004	4938/0007:0004	Kaišiadorių r. sav. Dauginavos k.
353	4938-0007-0005	4938/0007:0005	Kaišiadorių r. sav. Dauginavos k.
354	4938-0007-0011	4938/0007:0011	Kaišiadorių r. sav. Dauginavos k.
355	4938-0007-0022	4938/0007:0022	Kaišiadorių r. sav. Dauginavos k.
356	4938-0007-0029	4938/0007:0029	Kaišiadorių r. sav. Dauginavos k.
357	4938-0007-0171	4400/0831:1224	Kaišiadorių r. sav. Dauginavos k.
358	4938-0007-0172	4400/0831:1284	Kaišiadorių r. sav. Dauginavos k.
359	4938-0007-0173	4400/0831:1346	Kaišiadorių r. sav. Dauginavos k.
360	4938-0007-0174	4400/0831:3322	Kaišiadorių r. sav. Dauginavos k.
361	4938-0007-0175	4400/0832:8067	Kaišiadorių r. sav. Dauginavos k.
362	4938-0007-0263	4400/1824:8236	Kaišiadorių r. sav. Dauginavos k.
363	4938-0007-0274	4400/1945:7231	Kaišiadorių r. sav. Dauginavos k.
364	4938-0007-0294	4400/2085:0042	Kaišiadorių r. sav. Dauginavos k.
365	4938-0007-0309	4400/2239:2096	Kaišiadorių r. sav. Dauginavos k.
366	4938-0007-0061	4938/0007:0061	Kaišiadorių r. sav. Dauginavos k. 1
367	4938-0007-0049	4938/0007:0049	Kaišiadorių r. sav. Dauginavos k. 2
368	4930-0003-0497	4400/4895:4480	Kaišiadorių r. sav. Dauginavos k. 8
369	4930-0001-0008	4930/0001:0008	Kaišiadorių r. sav. Dirgalonių k.
370	4930-0001-0015	4930/0001:0015	Kaišiadorių r. sav. Dirgalonių k.
371	4930-0001-0028	4930/0001:0028	Kaišiadorių r. sav. Dirgalonių k.
372	4930-0001-0051	4930/0001:0051	Kaišiadorių r. sav. Dirgalonių k.
373	4930-0001-0059	4930/0001:0059	Kaišiadorių r. sav. Dirgalonių k.
374	4930-0001-0190	4400/0185:3774	Kaišiadorių r. sav. Dirgalonių k.
375	4930-0001-0191	4400/0185:3852	Kaišiadorių r. sav. Dirgalonių k.
376	4930-0001-0195	4400/0185:7230	Kaišiadorių r. sav. Dirgalonių k.
377	4930-0001-0196	4400/0206:4111	Kaišiadorių r. sav. Dirgalonių k.
378	4930-0001-0197	4400/0206:5730	Kaišiadorių r. sav. Dirgalonių k.
379	4930-0001-0205	4400/0208:0948	Kaišiadorių r. sav. Dirgalonių k.
380	4930-0001-0213	4400/0210:4140	Kaišiadorių r. sav. Dirgalonių k.
381	4930-0001-0242	4400/0354:0223	Kaišiadorių r. sav. Dirgalonių k.
382	4930-0001-0264	4400/0522:7069	Kaišiadorių r. sav. Dirgalonių k.
383	4930-0001-0268	4400/0523:2546	Kaišiadorių r. sav. Dirgalonių k.
384	4930-0001-0284	4400/0532:9626	Kaišiadorių r. sav. Dirgalonių k.
385	4930-0001-0302	4400/0550:5113	Kaišiadorių r. sav. Dirgalonių k.
386	4930-0001-0303	4400/0550:5794	Kaišiadorių r. sav. Dirgalonių k.
387	4930-0001-0355	4400/0757:7160	Kaišiadorių r. sav. Dirgalonių k.
388	4930-0001-0359	4400/0782:5547	Kaišiadorių r. sav. Dirgalonių k.
389	4930-0001-0372	4400/0783:0857	Kaišiadorių r. sav. Dirgalonių k.
390	4930-0001-0373	4400/0783:0924	Kaišiadorių r. sav. Dirgalonių k.

Eilės Nr.	Sklypo unikalus Nr.	Sklypo kadastro Nr.	Sklypo adresas
391	4930-0001-0384	4400/0807:1268	Kaišiadorių r. sav. Dirgalonių k.
392	4930-0001-0401	4400/1027:5266	Kaišiadorių r. sav. Dirgalonių k.
393	4930-0001-0403	4400/1027:5466	Kaišiadorių r. sav. Dirgalonių k.
394	4930-0001-0421	4400/1113:0028	Kaišiadorių r. sav. Dirgalonių k.
395	4930-0001-0441	4400/1825:7596	Kaišiadorių r. sav. Dirgalonių k.
396	4955-0005-0294	4400/0780:5143	Kaišiadorių r. sav. Dirgalonių k.
397	4930-0001-0016	4930/0001:0016	Kaišiadorių r. sav. Dirgalonių k. 10
398	4930-0001-0052	4930/0001:0052	Kaišiadorių r. sav. Dirgalonių k. 10A
399	4930-0001-0123	4930/0001:0123	Kaišiadorių r. sav. Dirgalonių k. 11
400	4930-0001-0035	4930/0001:0035	Kaišiadorių r. sav. Dirgalonių k. 12
401	4930-0001-0083	4930/0001:0083	Kaišiadorių r. sav. Dirgalonių k. 9
402	4938-0002-0005	4938/0002:0005	Kaišiadorių r. sav. Gajaučiznos k.
403	4938-0002-0077	4400/2985:1789	Kaišiadorių r. sav. Gajaučiznos k.
404	4938-0002-0110	4938/0002:0110	Kaišiadorių r. sav. Gajaučiznos k.
405	4938-0002-0111	4938/0002:0111	Kaišiadorių r. sav. Gajaučiznos k.
406	4938-0002-0112	4938/0002:0112	Kaišiadorių r. sav. Gajaučiznos k.
407	4938-0002-0116	4938/0002:0116	Kaišiadorių r. sav. Gajaučiznos k.
408	4938-0002-0156	4400/5394:9080	Kaišiadorių r. sav. Gajaučiznos k.
409	4938-0002-0245	4400/0812:7857	Kaišiadorių r. sav. Gajaučiznos k.
410	4938-0002-0247	4400/0831:4405	Kaišiadorių r. sav. Gajaučiznos k.
411	4938-0002-0254	4400/0843:5834	Kaišiadorių r. sav. Gajaučiznos k.
412	4938-0002-0089	4400/2985:1923	Kaišiadorių r. sav. Gajaučiznos k. 1
413	4938-0002-0109	4938/0002:0109	Kaišiadorių r. sav. Gajaučiznos k. 1A
414	4938-0002-0244	4400/0812:7846	Kaišiadorių r. sav. Gajaučiznos k. 3
415	4938-0002-0091	4938/0002:0091	Kaišiadorių r. sav. Gajaučiznos k. 9
416	4928-0009-0001	4928/0009:0001	Kaišiadorių r. sav. Ginteikiškių k.
417	4928-0009-0042	4928/0009:0042	Kaišiadorių r. sav. Ginteikiškių k.
418	4928-0009-0045	4928/0009:0045	Kaišiadorių r. sav. Ginteikiškių k.
419	4928-0009-0056	4928/0009:0056	Kaišiadorių r. sav. Ginteikiškių k.
420	4928-0009-0097	4928/0009:0097	Kaišiadorių r. sav. Ginteikiškių k.
421	4928-0009-0227	4400/0155:9406	Kaišiadorių r. sav. Ginteikiškių k.
422	4928-0009-0247	4400/0536:1200	Kaišiadorių r. sav. Ginteikiškių k.
423	4928-0009-0248	4400/0536:1266	Kaišiadorių r. sav. Ginteikiškių k.
424	4928-0009-0340	4400/5244:8001	Kaišiadorių r. sav. Ginteikiškių k.
425	4928-0009-0341	4400/5231:8750	Kaišiadorių r. sav. Ginteikiškių k.
426	4928-0010-0046	4928/0010:0046	Kaišiadorių r. sav. Ginteikiškių k.
427	4928-0010-0050	4928/0010:0050	Kaišiadorių r. sav. Ginteikiškių k.
428	4928-0010-0063	4928/0010:0063	Kaišiadorių r. sav. Ginteikiškių k.
429	4928-0010-0095	4928/0010:0095	Kaišiadorių r. sav. Ginteikiškių k.
430	4928-0010-0098	4928/0010:0098	Kaišiadorių r. sav. Ginteikiškių k.
431	4928-0010-0184	4928/0010:0184	Kaišiadorių r. sav. Ginteikiškių k.
432	4928-0010-0200	4928/0010:0200	Kaišiadorių r. sav. Ginteikiškių k.
433	4928-0010-0203	4928/0010:0203	Kaišiadorių r. sav. Ginteikiškių k.
434	4928-0010-0223	4928/0010:0223	Kaišiadorių r. sav. Ginteikiškių k.
435	4928-0010-0336	4400/2109:1467	Kaišiadorių r. sav. Ginteikiškių k.
436	4928-0010-0388	4400/5513:9687	Kaišiadorių r. sav. Ginteikiškių k.
437	4928-0010-0004	4928/0010:0004	Kaišiadorių r. sav. Ginteikiškių k. Ginteikiškių g. 30

Eilės Nr.	Sklypo unikalus Nr.	Sklypo kadastro Nr.	Sklypo adresas
438	4928-0010-0090	4928/0010:0090	Kaišiadorių r. sav. Ginteikiškių k. Ginteikiškių g. 33
439	4928-0010-0010	4928/0010:0010	Kaišiadorių r. sav. Ginteikiškių k. Ginteikiškių g. 35
440	4928-0009-0326	4400/2298:9702	Kaišiadorių r. sav. Ginteikiškių k. Ginteikiškių g. 38
441	4928-0010-0079	4928/0010:0079	Kaišiadorių r. sav. Ginteikiškių k. Morkūnų g. 2
442	4950-0006-0022	4950/0006:0022	Kaišiadorių r. sav. Grabučiškių k.
443	4950-0006-0034	4950/0006:0034	Kaišiadorių r. sav. Grabučiškių k.
444	4950-0006-0366	4400/0146:7356	Kaišiadorių r. sav. Grabučiškių k.
445	4950-0006-0370	4400/0148:9376	Kaišiadorių r. sav. Grabučiškių k.
446	4950-0006-0399	4400/0797:2321	Kaišiadorių r. sav. Grabučiškių k.
447	4950-0006-0401	4400/0831:9946	Kaišiadorių r. sav. Grabučiškių k.
448	4950-0006-0404	4400/0841:0277	Kaišiadorių r. sav. Grabučiškių k.
449	4950-0006-0409	4400/0842:7543	Kaišiadorių r. sav. Grabučiškių k.
450	4950-0006-0410	4400/0842:7706	Kaišiadorių r. sav. Grabučiškių k.
451	4950-0006-0422	4400/0934:9184	Kaišiadorių r. sav. Grabučiškių k.
452	4950-0006-0424	4400/1020:5404	Kaišiadorių r. sav. Grabučiškių k.
453	4950-0006-0427	4400/1020:5460	Kaišiadorių r. sav. Grabučiškių k.
454	4950-0006-0429	4400/1108:3944	Kaišiadorių r. sav. Grabučiškių k.
455	4950-0006-0432	4400/1108:4103	Kaišiadorių r. sav. Grabučiškių k.
456	4950-0006-0435	4400/1143:5677	Kaišiadorių r. sav. Grabučiškių k.
457	4950-0006-0437	4400/1232:0960	Kaišiadorių r. sav. Grabučiškių k.
458	4950-0006-0442	4400/1482:6998	Kaišiadorių r. sav. Grabučiškių k.
459	4950-0006-0448	4400/1524:1882	Kaišiadorių r. sav. Grabučiškių k.
460	4950-0006-0449	4400/1566:4950	Kaišiadorių r. sav. Grabučiškių k.
461	4950-0006-0460	4400/2134:0912	Kaišiadorių r. sav. Grabučiškių k.
462	4950-0006-0461	4400/2190:0261	Kaišiadorių r. sav. Grabučiškių k.
463	4950-0006-0470	4400/2223:3982	Kaišiadorių r. sav. Grabučiškių k.
464	4950-0006-0471	4400/2224:6680	Kaišiadorių r. sav. Grabučiškių k.
465	4950-0006-0477	4400/5355:3434	Kaišiadorių r. sav. Grabučiškių k.
466	4950-0006-0481	4400/5447:7580	Kaišiadorių r. sav. Grabučiškių k.
467	4950-0006-0476	4400/5355:2359	Kaišiadorių r. sav. Grabučiškių k. Bebrų g. 1
468	4930-0002-0102	4930/0002:0102	Kaišiadorių r. sav. Graužų k.
469	4930-0002-0206	4400/0422:3263	Kaišiadorių r. sav. Graužų k.
470	4930-0002-0312	4400/4333:0298	Kaišiadorių r. sav. Graužų k.
471	4930-0003-0029	4930/0003:0029	Kaišiadorių r. sav. Graužų k.
472	4930-0003-0047	4930/0003:0047	Kaišiadorių r. sav. Graužų k.
473	4930-0003-0065	4930/0003:0065	Kaišiadorių r. sav. Graužų k.
474	4930-0003-0071	4930/0003:0071	Kaišiadorių r. sav. Graužų k.
475	4930-0003-0076	4400/2852:1464	Kaišiadorių r. sav. Graužų k.
476	4930-0003-0185	4400/0782:6122	Kaišiadorių r. sav. Graužų k.
477	4930-0003-0186	4400/0782:6166	Kaišiadorių r. sav. Graužų k.
478	4930-0003-0209	4400/1530:5768	Kaišiadorių r. sav. Graužų k.
479	4930-0003-0210	4400/1530:5881	Kaišiadorių r. sav. Graužų k.
480	4930-0003-0211	4400/1530:5960	Kaišiadorių r. sav. Graužų k.
481	4930-0003-0212	4400/1530:7532	Kaišiadorių r. sav. Graužų k.
482	4930-0003-0218	4400/1822:8876	Kaišiadorių r. sav. Graužų k.
483	4930-0003-0219	4400/1822:9962	Kaišiadorių r. sav. Graužų k.

Eilės Nr.	Sklypo unikalus Nr.	Sklypo kadastro Nr.	Sklypo adresas
484	4930-0003-0220	4400/1823:2445	Kaišiadorių r. sav. Graužų k.
485	4930-0003-0471	4400/2134:0663	Kaišiadorių r. sav. Graužų k.
486	4901-0004-0005	4901/0004:0005	Kaišiadorių r. sav. Grėbliaučiškių k.
487	4901-0004-0006	4901/0004:0006	Kaišiadorių r. sav. Grėbliaučiškių k.
488	4901-0004-0007	4901/0004:0007	Kaišiadorių r. sav. Grėbliaučiškių k.
489	4901-0004-0008	4901/0004:0008	Kaišiadorių r. sav. Grėbliaučiškių k.
490	4901-0004-0023	4901/0004:0023	Kaišiadorių r. sav. Grėbliaučiškių k.
491	4901-0004-0026	4901/0004:0026	Kaišiadorių r. sav. Grėbliaučiškių k.
492	4901-0004-0029	4901/0004:0029	Kaišiadorių r. sav. Grėbliaučiškių k.
493	4901-0004-0030	4901/0004:0030	Kaišiadorių r. sav. Grėbliaučiškių k.
494	4901-0004-0035	4901/0004:0035	Kaišiadorių r. sav. Grėbliaučiškių k.
495	4901-0004-0071	4901/0004:0071	Kaišiadorių r. sav. Grėbliaučiškių k.
496	4901-0004-0072	4901/0004:0072	Kaišiadorių r. sav. Grėbliaučiškių k.
497	4901-0004-0083	4901/0004:0083	Kaišiadorių r. sav. Grėbliaučiškių k.
498	4901-0004-0086	4901/0004:0086	Kaišiadorių r. sav. Grėbliaučiškių k.
499	4901-0004-0087	4901/0004:0087	Kaišiadorių r. sav. Grėbliaučiškių k.
500	4901-0004-0089	4901/0004:0089	Kaišiadorių r. sav. Grėbliaučiškių k.
501	4901-0004-0090	4901/0004:0090	Kaišiadorių r. sav. Grėbliaučiškių k.
502	4901-0004-0096	4400/2805:4013	Kaišiadorių r. sav. Grėbliaučiškių k.
503	4901-0004-0111	4901/0004:0111	Kaišiadorių r. sav. Grėbliaučiškių k.
504	4901-0004-0113	4901/0004:0113	Kaišiadorių r. sav. Grėbliaučiškių k.
505	4901-0004-0119	4901/0004:0119	Kaišiadorių r. sav. Grėbliaučiškių k.
506	4901-0004-0120	4901/0004:0120	Kaišiadorių r. sav. Grėbliaučiškių k.
507	4901-0004-0121	4901/0004:0121	Kaišiadorių r. sav. Grėbliaučiškių k.
508	4901-0004-0122	4901/0004:0122	Kaišiadorių r. sav. Grėbliaučiškių k.
509	4901-0004-0129	4901/0004:0129	Kaišiadorių r. sav. Grėbliaučiškių k.
510	4901-0004-0134	4901/0004:0134	Kaišiadorių r. sav. Grėbliaučiškių k.
511	4901-0004-0148	4901/0004:0148	Kaišiadorių r. sav. Grėbliaučiškių k.
512	4901-0004-0149	4901/0004:0149	Kaišiadorių r. sav. Grėbliaučiškių k.
513	4901-0004-0190	4400/0255:9177	Kaišiadorių r. sav. Grėbliaučiškių k.
514	4901-0004-0207	4400/0533:5400	Kaišiadorių r. sav. Grėbliaučiškių k.
515	4901-0004-0213	4400/0580:0724	Kaišiadorių r. sav. Grėbliaučiškių k.
516	4901-0004-0214	4400/0580:0813	Kaišiadorių r. sav. Grėbliaučiškių k.
517	4901-0004-0222	4400/0580:5110	Kaišiadorių r. sav. Grėbliaučiškių k.
518	4901-0004-0224	4400/0580:5976	Kaišiadorių r. sav. Grėbliaučiškių k.
519	4901-0004-0225	4400/0612:5351	Kaišiadorių r. sav. Grėbliaučiškių k.
520	4901-0004-0254	4400/0842:9938	Kaišiadorių r. sav. Grėbliaučiškių k.
521	4901-0004-0265	4400/0934:9319	Kaišiadorių r. sav. Grėbliaučiškių k.
522	4901-0004-0266	4400/0934:9340	Kaišiadorių r. sav. Grėbliaučiškių k.
523	4901-0004-0269	4400/0933:6424	Kaišiadorių r. sav. Grėbliaučiškių k.
524	4901-0004-0272	4400/1142:9026	Kaišiadorių r. sav. Grėbliaučiškių k.
525	4901-0004-0273	4400/1142:9115	Kaišiadorių r. sav. Grėbliaučiškių k.
526	4901-0004-0276	4400/1169:7840	Kaišiadorių r. sav. Grėbliaučiškių k.
527	4901-0004-0283	4400/1243:3544	Kaišiadorių r. sav. Grėbliaučiškių k.
528	4901-0004-0295	4400/1656:4391	Kaišiadorių r. sav. Grėbliaučiškių k.
529	4901-0004-0297	4400/1668:5811	Kaišiadorių r. sav. Grėbliaučiškių k.
530	4901-0004-0304	4400/1838:2788	Kaišiadorių r. sav. Grėbliaučiškių k.
531	4901-0004-0309	4400/1851:5326	Kaišiadorių r. sav. Grėbliaučiškių k.
532	4901-0004-0320	4400/2081:7392	Kaišiadorių r. sav. Grėbliaučiškių k.

Eilės Nr.	Sklypo unikalus Nr.	Sklypo kadastro Nr.	Sklypo adresas
533	4901-0004-0323	4400/2081:8524	Kaišiadorių r. sav. Grėbliaučiškių k.
534	4901-0004-0324	4400/2081:8568	Kaišiadorių r. sav. Grėbliaučiškių k.
535	4901-0004-0325	4400/2081:8802	Kaišiadorių r. sav. Grėbliaučiškių k.
536	4901-0004-0326	4400/2081:8902	Kaišiadorių r. sav. Grėbliaučiškių k.
537	4901-0004-0327	4400/2082:0006	Kaišiadorių r. sav. Grėbliaučiškių k.
538	4901-0004-0332	4400/2082:0253	Kaišiadorių r. sav. Grėbliaučiškių k.
539	4901-0004-0358	4400/4297:1104	Kaišiadorių r. sav. Grėbliaučiškių k.
540	4901-0004-0361	4400/4523:9834	Kaišiadorių r. sav. Grėbliaučiškių k.
541	4901-0004-0364	4400/4825:8388	Kaišiadorių r. sav. Grėbliaučiškių k.
542	4901-0004-0022	4901/0004:0022	Kaišiadorių r. sav. Grėbliaučiškių k. 11
543	4901-0004-0088	4400/2805:3870	Kaišiadorių r. sav. Grėbliaučiškių k. 3
544	4901-0004-0306	4400/1838:4754	Kaišiadorių r. sav. Grėbliaučiškių k. 4
545	4901-0004-0025	4901/0004:0025	Kaišiadorių r. sav. Grėbliaučiškių k. 6
546	4901-0004-0032	4901/0004:0032	Kaišiadorių r. sav. Grėbliaučiškių k. 8
547	4901-0004-0079	4901/0004:0079	Kaišiadorių r. sav. Grėbliaučiškių k. 9
548	4928-0010-0014	4928/0010:0014	Kaišiadorių r. sav. Joniliškių k.
549	4928-0010-0022	4928/0010:0022	Kaišiadorių r. sav. Joniliškių k.
550	4928-0010-0029	4928/0010:0029	Kaišiadorių r. sav. Joniliškių k.
551	4928-0010-0031	4928/0010:0031	Kaišiadorių r. sav. Joniliškių k.
552	4928-0010-0061	4928/0010:0061	Kaišiadorių r. sav. Joniliškių k.
553	4928-0010-0075	4928/0010:0075	Kaišiadorių r. sav. Joniliškių k.
554	4928-0010-0091	4928/0010:0091	Kaišiadorių r. sav. Joniliškių k.
555	4928-0010-0107	4928/0010:0107	Kaišiadorių r. sav. Joniliškių k.
556	4928-0010-0112	4928/0010:0112	Kaišiadorių r. sav. Joniliškių k.
557	4928-0010-0119	4400/2988:1878	Kaišiadorių r. sav. Joniliškių k.
558	4928-0010-0155	4928/0010:0155	Kaišiadorių r. sav. Joniliškių k.
559	4928-0010-0248	4400/0296:9688	Kaišiadorių r. sav. Joniliškių k.
560	4928-0010-0365	4400/4167:5789	Kaišiadorių r. sav. Joniliškių k.
561	4928-0010-0393	4400/5591:9082	Kaišiadorių r. sav. Joniliškių k.
562	4928-0010-0407	4400/5571:2353	Kaišiadorių r. sav. Joniliškių k.
563	4938-0002-0016	4938/0002:0016	Kaišiadorių r. sav. Juknonių k.
564	4938-0002-0117	4938/0002:0117	Kaišiadorių r. sav. Juknonių k.
565	4938-0003-0014	4938/0003:0014	Kaišiadorių r. sav. Juknonių k.
566	4938-0003-0065	4938/0003:0065	Kaišiadorių r. sav. Juknonių k.
567	4938-0003-0089	4938/0003:0098	Kaišiadorių r. sav. Juknonių k.
568	4938-0003-0097	4938/0003:0097	Kaišiadorių r. sav. Juknonių k.
569	4938-0003-0116	4938/0003:0116	Kaišiadorių r. sav. Juknonių k.
570	4938-0003-0129	4938/0003:0129	Kaišiadorių r. sav. Juknonių k.
571	4938-0003-0135	4938/0003:0135	Kaišiadorių r. sav. Juknonių k.
572	4938-0003-0138	4938/0003:0138	Kaišiadorių r. sav. Juknonių k.
573	4938-0003-0151	4938/0003:0151	Kaišiadorių r. sav. Juknonių k.
574	4938-0003-0153	4938/0003:0153	Kaišiadorių r. sav. Juknonių k.
575	4938-0003-0154	4938/0003:0154	Kaišiadorių r. sav. Juknonių k.
576	4938-0003-0162	4938/0003:0162	Kaišiadorių r. sav. Juknonių k.
577	4938-0003-0210	4400/0250:6938	Kaišiadorių r. sav. Juknonių k.
578	4938-0003-0318	4400/0910:4278	Kaišiadorių r. sav. Juknonių k.
579	4938-0003-0455	4400/2178:1560	Kaišiadorių r. sav. Juknonių k.
580	4938-0003-0490	4400/2329:6088	Kaišiadorių r. sav. Juknonių k.
581	4938-0003-0491	4400/2374:3337	Kaišiadorių r. sav. Juknonių k.

Eilės Nr.	Sklypo unikalus Nr.	Sklypo kadastro Nr.	Sklypo adresas
582	4938-0003-0519	4400/5271:8212	Kaišiadorių r. sav. Juknonių k.
583	4901-0001-0002	4901/0001:0002	Kaišiadorių r. sav. Juodiškių k.
584	4901-0001-0016	4901/0001:0016	Kaišiadorių r. sav. Juodiškių k.
585	4901-0001-0034	4901/0001:0034	Kaišiadorių r. sav. Juodiškių k.
586	4901-0001-0035	4901/0001:0035	Kaišiadorių r. sav. Juodiškių k.
587	4901-0001-0039	4901/0001:0039	Kaišiadorių r. sav. Juodiškių k.
588	4901-0001-0059	4901/0001:0059	Kaišiadorių r. sav. Juodiškių k.
589	4901-0001-0068	4901/0001:0068	Kaišiadorių r. sav. Juodiškių k.
590	4901-0001-0108	4901/0001:0108	Kaišiadorių r. sav. Juodiškių k.
591	4901-0001-0112	4901/0001:0112	Kaišiadorių r. sav. Juodiškių k.
592	4901-0001-0113	4901/0001:0113	Kaišiadorių r. sav. Juodiškių k.
593	4901-0001-0117	4400/0077:4441	Kaišiadorių r. sav. Juodiškių k.
594	4901-0001-0118	4400/0149:3101	Kaišiadorių r. sav. Juodiškių k.
595	4901-0001-0119	4400/0340:1018	Kaišiadorių r. sav. Juodiškių k.
596	4901-0001-0120	4400/0388:1570	Kaišiadorių r. sav. Juodiškių k.
597	4901-0001-0121	4400/0388:1625	Kaišiadorių r. sav. Juodiškių k.
598	4901-0001-0126	4400/5386:7482	Kaišiadorių r. sav. Juodiškių k.
599	4901-0001-0231	4400/0447:5596	Kaišiadorių r. sav. Juodiškių k.
600	4901-0001-0242	4400/0489:9516	Kaišiadorių r. sav. Juodiškių k.
601	4901-0001-0246	4400/0489:9627	Kaišiadorių r. sav. Juodiškių k.
602	4901-0001-0247	4400/0579:4729	Kaišiadorių r. sav. Juodiškių k.
603	4901-0001-0254	4400/0935:1315	Kaišiadorių r. sav. Juodiškių k.
604	4901-0001-0264	4400/1372:1512	Kaišiadorių r. sav. Juodiškių k.
605	4901-0001-0265	4400/1372:2764	Kaišiadorių r. sav. Juodiškių k.
606	4901-0001-0266	4901/0002:0174	Kaišiadorių r. sav. Juodiškių k.
607	4901-0001-0276	4400/1763:6665	Kaišiadorių r. sav. Juodiškių k.
608	4901-0001-0288	4400/1978:9334	Kaišiadorių r. sav. Juodiškių k.
609	4901-0001-0296	4400/2081:3460	Kaišiadorių r. sav. Juodiškių k.
610	4901-0001-0504	4400/2094:8141	Kaišiadorių r. sav. Juodiškių k.
611	4901-0002-0002	4901/0002:0002	Kaišiadorių r. sav. Juodiškių k.
612	4901-0002-0004	4901/0002:0004	Kaišiadorių r. sav. Juodiškių k.
613	4901-0002-0005	4901/0002:0005	Kaišiadorių r. sav. Juodiškių k.
614	4901-0002-0008	4901/0002:0008	Kaišiadorių r. sav. Juodiškių k.
615	4901-0002-0009	4901/0002:0009	Kaišiadorių r. sav. Juodiškių k.
616	4901-0002-0010	4901/0002:0010	Kaišiadorių r. sav. Juodiškių k.
617	4901-0002-0012	4901/0002:0012	Kaišiadorių r. sav. Juodiškių k.
618	4901-0002-0028	4901/0002:0028	Kaišiadorių r. sav. Juodiškių k.
619	4901-0002-0029	4901/0002:0029	Kaišiadorių r. sav. Juodiškių k.
620	4901-0002-0030	4901/0002:0030	Kaišiadorių r. sav. Juodiškių k.
621	4901-0002-0033	4901/0002:0033	Kaišiadorių r. sav. Juodiškių k.
622	4901-0002-0034	4901/0002:0034	Kaišiadorių r. sav. Juodiškių k.
623	4901-0002-0035	4901/0002:0035	Kaišiadorių r. sav. Juodiškių k.
624	4901-0002-0039	4901/0002:0039	Kaišiadorių r. sav. Juodiškių k.
625	4901-0002-0044	4901/0002:0044	Kaišiadorių r. sav. Juodiškių k.
626	4901-0002-0045	4901/0002:0045	Kaišiadorių r. sav. Juodiškių k.
627	4901-0002-0062	4901/0002:0062	Kaišiadorių r. sav. Juodiškių k.
628	4901-0002-0071	4901/0002:0071	Kaišiadorių r. sav. Juodiškių k.
629	4901-0002-0077	4901/0002:0077	Kaišiadorių r. sav. Juodiškių k.
630	4901-0002-0078	4901/0002:0078	Kaišiadorių r. sav. Juodiškių k.

Eilės Nr.	Sklypo unikalus Nr.	Sklypo kadastro Nr.	Sklypo adresas
631	4901-0002-0103	4901/0002:0103	Kaišiadorių r. sav. Juodiškių k.
632	4901-0002-0112	4901/0001:0070	Kaišiadorių r. sav. Juodiškių k.
633	4901-0002-0119	4901/0002:0119	Kaišiadorių r. sav. Juodiškių k.
634	4901-0002-0120	4901/0002:0120	Kaišiadorių r. sav. Juodiškių k.
635	4901-0002-0124	4901/0002:0124	Kaišiadorių r. sav. Juodiškių k.
636	4901-0002-0137	4400/2873:6005	Kaišiadorių r. sav. Juodiškių k.
637	4901-0002-0151	4901/0002:0151	Kaišiadorių r. sav. Juodiškių k.
638	4901-0002-0166	4901/0002:0166	Kaišiadorių r. sav. Juodiškių k.
639	4901-0002-0172	4901/0002:0172	Kaišiadorių r. sav. Juodiškių k.
640	4901-0002-0173	4901/0002:0173	Kaišiadorių r. sav. Juodiškių k.
641	4901-0002-0181	4901/0002:0181	Kaišiadorių r. sav. Juodiškių k.
642	4901-0002-0243	4400/0489:9550	Kaišiadorių r. sav. Juodiškių k.
643	4901-0002-0245	4400/0489:9592	Kaišiadorių r. sav. Juodiškių k.
644	4901-0002-0367	4400/2034:1177	Kaišiadorių r. sav. Juodiškių k.
645	4901-0002-0380	4400/4688:4251	Kaišiadorių r. sav. Juodiškių k.
646	4901-0002-0397	4400/5499:6118	Kaišiadorių r. sav. Juodiškių k.
647	4901-0002-0402	4400/5785:4261	Kaišiadorių r. sav. Juodiškių k.
648	4901-0002-0509	4400/2094:8163	Kaišiadorių r. sav. Juodiškių k.
649	4901-0002-0510	4400/2094:9317	Kaišiadorių r. sav. Juodiškių k.
650	4901-0002-0511	4400/2094:9460	Kaišiadorių r. sav. Juodiškių k.
651	4901-0002-0519	4901/0001:0097	Kaišiadorių r. sav. Juodiškių k.
652	4901-0002-0525	4400/5499:7783	Kaišiadorių r. sav. Juodiškių k.
653	4901-0002-0529	4400/5793:8353	Kaišiadorių r. sav. Juodiškių k.
654	4901-0002-0247	4400/0489:9650	Kaišiadorių r. sav. Juodiškių k. Liepų g. 15
655	4901-0002-0370	4400/2076:5262	Kaišiadorių r. sav. Juodiškių k. Liepų g. 17
656	4901-0002-0144	4400/2952:5626	Kaišiadorių r. sav. Juodiškių k. Liepų g. 19
657	4901-0002-0032	4901/0002:0032	Kaišiadorių r. sav. Juodiškių k. Liepų g. 4
658	4938-0002-0018	4938/0002:0018	Kaišiadorių r. sav. Kairiškėlių k.
659	4938-0002-0021	4938/0002:0021	Kaišiadorių r. sav. Kairiškėlių k.
660	4938-0002-0031	4938/0002:0031	Kaišiadorių r. sav. Kairiškėlių k.
661	4938-0002-0047	4938/0002:0047	Kaišiadorių r. sav. Kairiškėlių k.
662	4938-0002-0078	4938/0002:0078	Kaišiadorių r. sav. Kairiškėlių k.
663	4938-0002-0079	4938/0002:0079	Kaišiadorių r. sav. Kairiškėlių k.
664	4938-0002-0084	4938/0002:0084	Kaišiadorių r. sav. Kairiškėlių k.
665	4938-0002-0090	4938/0002:0090	Kaišiadorių r. sav. Kairiškėlių k.
666	4938-0002-0113	4938/0002:0113	Kaišiadorių r. sav. Kairiškėlių k.
667	4938-0002-0114	4938/0002:0114	Kaišiadorių r. sav. Kairiškėlių k.
668	4938-0002-0139	4400/3923:4810	Kaišiadorių r. sav. Kairiškėlių k.
669	4938-0002-0142	4400/4190:2965	Kaišiadorių r. sav. Kairiškėlių k.
670	4938-0002-0148	4400/5002:3584	Kaišiadorių r. sav. Kairiškėlių k.
671	4938-0002-0149	4400/5043:5068	Kaišiadorių r. sav. Kairiškėlių k.
672	4938-0002-0262	4400/0909:3430	Kaišiadorių r. sav. Kairiškėlių k.
673	4938-0002-0274	4400/1960:6176	Kaišiadorių r. sav. Kairiškėlių k.
674	4938-0002-0275	4400/1960:6243	Kaišiadorių r. sav. Kairiškėlių k.
675	4938-0002-0277	4400/1967:5975	Kaišiadorių r. sav. Kairiškėlių k.
676	4938-0002-0283	4400/2103:0859	Kaišiadorių r. sav. Kairiškėlių k.
677	4938-0002-0302	4400/2256:7788	Kaišiadorių r. sav. Kairiškėlių k.
678	4938-0002-0305	4400/3923:5140	Kaišiadorių r. sav. Kairiškėlių k.
679	4938-0002-0322	4400/2280:8406	Kaišiadorių r. sav. Kairiškėlių k.

Eilės Nr.	Sklypo unikalus Nr.	Sklypo kadastro Nr.	Sklypo adresas
680	4938-0002-0327	4400/2319:9419	Kaišiadorių r. sav. Kairiškėlių k.
681	4938-0002-0331	4400/2374:3960	Kaišiadorių r. sav. Kairiškėlių k.
682	4938-0002-0309	4400/5001:9939	Kaišiadorių r. sav. Kairiškėlių k. 5
683	4938-0002-0046	4938/0002:0046	Kaišiadorių r. sav. Kairiškių k.
684	4938-0002-0144	4400/4254:2952	Kaišiadorių r. sav. Kairiškių k.
685	4918-0001-0063	4400/5729:0620	Kaišiadorių r. sav. Kaišiadorių m.
686	4918-0001-0064	4400/5729:0663	Kaišiadorių r. sav. Kaišiadorių m.
687	4918-0001-0065	4400/5729:0852	Kaišiadorių r. sav. Kaišiadorių m. Paukštininkų g. 38A
688	4918-0001-0066	4400/5729:3744	Kaišiadorių r. sav. Kaišiadorių m. Paukštininkų g. 38B
689	4918-0001-0067	4400/5729:0963	Kaišiadorių r. sav. Kaišiadorių m. Paukštininkų g. 38C
690	4918-0001-0052	4918/0001:0052	Kaišiadorių r. sav. Kaišiadorių m. Paukštininkų g. 40
691	4945-0001-0014	4945/0001:0014	Kaišiadorių r. sav. Karčiupio k.
692	4945-0001-0030	4945/0001:0030	Kaišiadorių r. sav. Karčiupio k.
693	4945-0001-0031	4945/0001:0031	Kaišiadorių r. sav. Karčiupio k.
694	4945-0001-0037	4945/0001:0037	Kaišiadorių r. sav. Karčiupio k.
695	4945-0001-0038	4945/0001:0038	Kaišiadorių r. sav. Karčiupio k.
696	4945-0001-0041	4945/0001:0041	Kaišiadorių r. sav. Karčiupio k.
697	4945-0001-0042	4945/0001:0042	Kaišiadorių r. sav. Karčiupio k.
698	4945-0001-0043	4945/0001:0043	Kaišiadorių r. sav. Karčiupio k.
699	4945-0001-0044	4400/4200:4020	Kaišiadorių r. sav. Karčiupio k.
700	4945-0001-0045	4945/0001:0045	Kaišiadorių r. sav. Karčiupio k.
701	4945-0001-0047	4945/0001:0047	Kaišiadorių r. sav. Karčiupio k.
702	4945-0001-0048	4945/0001:0048	Kaišiadorių r. sav. Karčiupio k.
703	4945-0001-0054	4400/4403:8730	Kaišiadorių r. sav. Karčiupio k.
704	4945-0001-0064	4400/5128:9331	Kaišiadorių r. sav. Karčiupio k.
705	4945-0001-0066	4400/5129:1060	Kaišiadorių r. sav. Karčiupio k.
706	4945-0001-0105	4945/0001:0105	Kaišiadorių r. sav. Karčiupio k.
707	4945-0001-0106	4945/0001:0106	Kaišiadorių r. sav. Karčiupio k.
708	4945-0001-0110	4400/0149:1394	Kaišiadorių r. sav. Karčiupio k.
709	4945-0001-0126	4400/0733:2952	Kaišiadorių r. sav. Karčiupio k.
710	4945-0001-0127	4400/0733:2996	Kaišiadorių r. sav. Karčiupio k.
711	4945-0001-0149	4400/0781:9861	Kaišiadorių r. sav. Karčiupio k.
712	4945-0001-0159	4400/0782:3385	Kaišiadorių r. sav. Karčiupio k.
713	4945-0001-0163	4400/0782:3674	Kaišiadorių r. sav. Karčiupio k.
714	4945-0001-0165	4400/0781:6891	Kaišiadorių r. sav. Karčiupio k.
715	4945-0001-0187	4400/1372:1712	Kaišiadorių r. sav. Karčiupio k.
716	4945-0001-0188	4400/1372:1778	Kaišiadorių r. sav. Karčiupio k.
717	4945-0001-0189	4400/1578:0391	Kaišiadorių r. sav. Karčiupio k.
718	4945-0001-0190	4400/1579:4000	Kaišiadorių r. sav. Karčiupio k.
719	4945-0001-0200	4400/2262:4138	Kaišiadorių r. sav. Karčiupio k.
720	4950-0006-0002	4950/0006:0002	Kaišiadorių r. sav. Karčiupio k.
721	4950-0006-0007	4950/0006:0007	Kaišiadorių r. sav. Karčiupio k.
722	4950-0006-0062	4400/4136:4143	Kaišiadorių r. sav. Karčiupio k.
723	4950-0006-0365	4400/0138:3342	Kaišiadorių r. sav. Karčiupio k.
724	4950-0007-0017	4950/0007:0017	Kaišiadorių r. sav. Karčiupio k.

Eilės Nr.	Sklypo unikalus Nr.	Sklypo kadastro Nr.	Sklypo adresas
725	4950-0007-0022	4950/0007:0022	Kaišiadorių r. sav. Karčiupio k.
726	4950-0007-0045	4400/2603:1648	Kaišiadorių r. sav. Karčiupio k.
727	4950-0007-0063	4950/0006:0027	Kaišiadorių r. sav. Karčiupio k.
728	4950-0007-0064	4950/0006:0028	Kaišiadorių r. sav. Karčiupio k.
729	4950-0007-0066	4950/0007:0066	Kaišiadorių r. sav. Karčiupio k.
730	4950-0007-0067	4950/0007:0067	Kaišiadorių r. sav. Karčiupio k.
731	4950-0007-0081	4400/4106:3764	Kaišiadorių r. sav. Karčiupio k.
732	4950-0007-0083	4400/4502:9803	Kaišiadorių r. sav. Karčiupio k.
733	4950-0007-0084	4400/4522:8936	Kaišiadorių r. sav. Karčiupio k.
734	4950-0007-0085	4400/4561:3783	Kaišiadorių r. sav. Karčiupio k.
735	4950-0007-0086	4400/4623:7967	Kaišiadorių r. sav. Karčiupio k.
736	4950-0007-0125	4950/0007:0125	Kaišiadorių r. sav. Karčiupio k.
737	4950-0007-0131	4950/0007:0131	Kaišiadorių r. sav. Karčiupio k.
738	4950-0007-0168	4400/0838:2150	Kaišiadorių r. sav. Karčiupio k.
739	4950-0007-0171	4400/0856:5373	Kaišiadorių r. sav. Karčiupio k.
740	4950-0007-0172	4400/0856:5419	Kaišiadorių r. sav. Karčiupio k.
741	4950-0007-0173	4400/0881:4426	Kaišiadorių r. sav. Karčiupio k.
742	4950-0007-0174	4400/0881:4526	Kaišiadorių r. sav. Karčiupio k.
743	4950-0007-0175	4400/0881:4915	Kaišiadorių r. sav. Karčiupio k.
744	4950-0007-0176	4400/0881:5901	Kaišiadorių r. sav. Karčiupio k.
745	4950-0007-0177	4400/0882:0866	Kaišiadorių r. sav. Karčiupio k.
746	4950-0007-0178	4400/0882:1363	Kaišiadorių r. sav. Karčiupio k.
747	4950-0007-0185	4400/1313:3563	Kaišiadorių r. sav. Karčiupio k.
748	4950-0007-0186	4400/1370:6028	Kaišiadorių r. sav. Karčiupio k.
749	4950-0007-0187	4400/1370:6106	Kaišiadorių r. sav. Karčiupio k.
750	4950-0007-0189	4400/1522:3108	Kaišiadorių r. sav. Karčiupio k.
751	4950-0007-0190	4400/1522:3195	Kaišiadorių r. sav. Karčiupio k.
752	4950-0007-0191	4400/1524:6903	Kaišiadorių r. sav. Karčiupio k.
753	4950-0007-0192	4400/1524:7066	Kaišiadorių r. sav. Karčiupio k.
754	4950-0007-0195	4400/1631:2604	Kaišiadorių r. sav. Karčiupio k.
755	4950-0007-0221	4400/2180:0288	Kaišiadorių r. sav. Karčiupio k.
756	4950-0007-0223	4400/2180:0511	Kaišiadorių r. sav. Karčiupio k.
757	4950-0007-0228	4400/2223:4055	Kaišiadorių r. sav. Karčiupio k.
758	4950-0007-0229	4400/2225:0237	Kaišiadorių r. sav. Karčiupio k.
759	4950-0007-0230	4400/2225:0291	Kaišiadorių r. sav. Karčiupio k.
760	4950-0009-0130	4950/0009:0130	Kaišiadorių r. sav. Karčiupio k.
761	4950-7001-0041	4400/5755:5950	Kaišiadorių r. sav. Karčiupio k.
762	4950-0010-0167	4950/0010:0167	Kaišiadorių r. sav. Karčiupio k. Akacijų g. 10
763	4950-0010-0160	4950/0010:0160	Kaišiadorių r. sav. Karčiupio k. Akacijų g. 11
764	4950-0010-0166	4950/0010:0166	Kaišiadorių r. sav. Karčiupio k. Akacijų g. 12
765	4950-0010-0163	4950/0010:0163	Kaišiadorių r. sav. Karčiupio k. Akacijų g. 5
766	4950-0010-0169	4950/0010:0169	Kaišiadorių r. sav. Karčiupio k. Akacijų g. 6
767	4950-0010-0162	4950/0010:0162	Kaišiadorių r. sav. Karčiupio k. Akacijų g. 7
768	4950-0010-0168	4950/0010:0168	Kaišiadorių r. sav. Karčiupio k. Akacijų g. 8
769	4950-0010-0161	4950/0010:0161	Kaišiadorių r. sav. Karčiupio k. Akacijų g. 9
770	4950-0010-0134	4950/0010:0134	Kaišiadorių r. sav. Karčiupio k. Arnikos g. 1
771	4950-0010-0126	4950/0010:0126	Kaišiadorių r. sav. Karčiupio k. Arnikos g. 2
772	4950-0010-0135	4950/0010:0135	Kaišiadorių r. sav. Karčiupio k. Arnikos g. 3
773	4950-0010-0127	4950/0010:0127	Kaišiadorių r. sav. Karčiupio k. Arnikos g. 4

Eilės Nr.	Sklypo unikalus Nr.	Sklypo kadastro Nr.	Sklypo adresas
774	4950-0009-0065	4950/0009:0065	Kaišiadorių r. sav. Karčiupio k. Ažuolų g. 1
775	4950-0009-0064	4950/0009:0064	Kaišiadorių r. sav. Karčiupio k. Ažuolų g. 2
776	4950-0009-0066	4950/0009:0066	Kaišiadorių r. sav. Karčiupio k. Ažuolų g. 3
777	4950-0009-0063	4950/0009:0063	Kaišiadorių r. sav. Karčiupio k. Ažuolų g. 4
778	4950-0009-0067	4950/0009:0067	Kaišiadorių r. sav. Karčiupio k. Ažuolų g. 5
779	4950-0009-0062	4950/0009:0062	Kaišiadorių r. sav. Karčiupio k. Ažuolų g. 6
780	4950-0009-0068	4950/0009:0068	Kaišiadorių r. sav. Karčiupio k. Ažuolų g. 7
781	4950-0009-0061	4950/0009:0061	Kaišiadorių r. sav. Karčiupio k. Ažuolų g. 8
782	4950-0009-0080	4950/0009:0080	Kaišiadorių r. sav. Karčiupio k. Beržų g. 1
783	4950-0009-0079	4950/0009:0079	Kaišiadorių r. sav. Karčiupio k. Beržų g. 2
784	4950-0009-0081	4950/0009:0081	Kaišiadorių r. sav. Karčiupio k. Beržų g. 3
785	4950-0009-0078	4950/0009:0078	Kaišiadorių r. sav. Karčiupio k. Beržų g. 4
786	4950-0009-0082	4950/0009:0082	Kaišiadorių r. sav. Karčiupio k. Beržų g. 5
787	4950-0009-0077	4950/0009:0077	Kaišiadorių r. sav. Karčiupio k. Beržų g. 6
788	4950-0009-0076	4950/0009:0076	Kaišiadorių r. sav. Karčiupio k. Beržų g. 8
789	4950-0009-0106	4950/0009:0106	Kaišiadorių r. sav. Karčiupio k. Eglių g. 1
790	4950-0009-0104	4950/0009:0104	Kaišiadorių r. sav. Karčiupio k. Eglių g. 2
791	4950-0009-0107	4950/0009:0107	Kaišiadorių r. sav. Karčiupio k. Eglių g. 3
792	4950-0009-0103	4950/0009:0103	Kaišiadorių r. sav. Karčiupio k. Eglių g. 4
793	4950-0009-0102	4950/0009:0102	Kaišiadorių r. sav. Karčiupio k. Eglių g. 6
794	4945-0001-0023	4400/4079:0252	Kaišiadorių r. sav. Karčiupio k. Gojaus g. 1
795	4945-0001-0067	4400/5228:5048	Kaišiadorių r. sav. Karčiupio k. Gojaus g. 13
796	4945-0001-0068	4400/5228:6245	Kaišiadorių r. sav. Karčiupio k. Gojaus g. 15
797	4945-0001-0084	4945/0001:0084	Kaišiadorių r. sav. Karčiupio k. Gojaus g. 2
798	4945-0001-0051	4400/4200:0451	Kaišiadorių r. sav. Karčiupio k. Gojaus g. 9
799	4950-0011-0213	4950/0011:0213	Kaišiadorių r. sav. Karčiupio k. Kertupio g. 17
800	4950-0011-0212	4950/0011:0212	Kaišiadorių r. sav. Karčiupio k. Kertupio g. 19
801	4950-0011-0211	4950/0011:0211	Kaišiadorių r. sav. Karčiupio k. Kertupio g. 21
802	4950-0011-0210	4950/0011:0210	Kaišiadorių r. sav. Karčiupio k. Kertupio g. 23
803	4950-0011-0185	4950/0011:0185	Kaišiadorių r. sav. Karčiupio k. Kertupio g. 25
804	4950-0011-0169	4950/0011:0169	Kaišiadorių r. sav. Karčiupio k. Kertupio g. 26
805	4950-0011-0184	4950/0011:0184	Kaišiadorių r. sav. Karčiupio k. Kertupio g. 27
806	4950-0011-0170	4950/0011:0170	Kaišiadorių r. sav. Karčiupio k. Kertupio g. 28
807	4950-0011-0183	4950/0011:0183	Kaišiadorių r. sav. Karčiupio k. Kertupio g. 29
808	4950-0011-0171	4950/0011:0171	Kaišiadorių r. sav. Karčiupio k. Kertupio g. 30
809	4950-0011-0182	4950/0011:0182	Kaišiadorių r. sav. Karčiupio k. Kertupio g. 31
810	4950-0011-0181	4950/0011:0181	Kaišiadorių r. sav. Karčiupio k. Kertupio g. 33
811	4950-0011-0173	4950/0011:0173	Kaišiadorių r. sav. Karčiupio k. Kertupio g. 34
812	4950-0011-0180	4950/0011:0180	Kaišiadorių r. sav. Karčiupio k. Kertupio g. 35
813	4950-0011-0174	4950/0011:0174	Kaišiadorių r. sav. Karčiupio k. Kertupio g. 36
814	4950-0011-0189	4950/0011:0189	Kaišiadorių r. sav. Karčiupio k. Kertupio g. 37
815	4950-0011-0175	4950/0011:0175	Kaišiadorių r. sav. Karčiupio k. Kertupio g. 38
816	4950-0011-0190	4950/0011:0190	Kaišiadorių r. sav. Karčiupio k. Kertupio g. 39
817	4950-0011-0176	4950/0011:0176	Kaišiadorių r. sav. Karčiupio k. Kertupio g. 40
818	4950-0011-0177	4950/0011:0177	Kaišiadorių r. sav. Karčiupio k. Kertupio g. 42
819	4950-0011-0178	4950/0011:0178	Kaišiadorių r. sav. Karčiupio k. Kertupio g. 44
820	4950-0011-0179	4950/0011:0179	Kaišiadorių r. sav. Karčiupio k. Kertupio g. 46
821	4950-0009-0038	4950/0009:0038	Kaišiadorių r. sav. Karčiupio k. Klevų g. 1
822	4950-0009-0037	4950/0009:0037	Kaišiadorių r. sav. Karčiupio k. Klevų g. 2

Eilės Nr.	Sklypo unikalus Nr.	Sklypo kadastro Nr.	Sklypo adresas
823	4950-0009-0039	4950/0009:0039	Kaišiadorių r. sav. Karčiupio k. Klevų g. 3
824	4950-0009-0036	4950/0009:0036	Kaišiadorių r. sav. Karčiupio k. Klevų g. 4
825	4950-0009-0041	4950/0009:0041	Kaišiadorių r. sav. Karčiupio k. Klevų g. 7
826	4950-0009-0119	4950/0009:0119	Kaišiadorių r. sav. Karčiupio k. Liepų g. 1
827	4950-0009-0118	4950/0009:0118	Kaišiadorių r. sav. Karčiupio k. Liepų g. 2
828	4950-0009-0120	4950/0009:0120	Kaišiadorių r. sav. Karčiupio k. Liepų g. 3
829	4950-0009-0117	4950/0009:0117	Kaišiadorių r. sav. Karčiupio k. Liepų g. 4
830	4950-0009-0121	4950/0009:0121	Kaišiadorių r. sav. Karčiupio k. Liepų g. 5
831	4950-0009-0116	4950/0009:0116	Kaišiadorių r. sav. Karčiupio k. Liepų g. 6
832	4950-0007-0054	4950/0007:0054	Kaišiadorių r. sav. Karčiupio k. Miško g. 19
833	4950-0007-0068	4950/0007:0068	Kaišiadorių r. sav. Karčiupio k. Miško g. 20
834	4950-0007-0076	4400/2603:1740	Kaišiadorių r. sav. Karčiupio k. Miško g. 20B
835	4950-0007-0159	4400/0534:7994	Kaišiadorių r. sav. Karčiupio k. Miško g. 21
836	4950-0007-0055	4950/0007:0055	Kaišiadorių r. sav. Karčiupio k. Miško g. 23
837	4950-0007-0065	4950/0007:0065	Kaišiadorių r. sav. Karčiupio k. Miško g. 24
838	4950-0007-0222	4400/2180:0433	Kaišiadorių r. sav. Karčiupio k. Miško g. 26
839	4950-0007-0212	4400/2124:5465	Kaišiadorių r. sav. Karčiupio k. Miško g. 28
840	4950-0007-0213	4400/2124:5554	Kaišiadorių r. sav. Karčiupio k. Miško g. 30
841	4950-0007-0214	4400/2124:6651	Kaišiadorių r. sav. Karčiupio k. Miško g. 32
842	4950-0007-0215	4400/2124:6719	Kaišiadorių r. sav. Karčiupio k. Miško g. 34
843	4950-0007-0216	4400/2124:6351	Kaišiadorių r. sav. Karčiupio k. Miško g. 36
844	4950-0007-0217	4400/2124:6438	Kaišiadorių r. sav. Karčiupio k. Miško g. 38
845	4950-0007-0218	4400/2124:6440	Kaišiadorių r. sav. Karčiupio k. Miško g. 40
846	4950-0007-0219	4400/2124:6519	Kaišiadorių r. sav. Karčiupio k. Miško g. 42
847	4950-0009-0032	4950/0009:0032	Kaišiadorių r. sav. Karčiupio k. Pamiškės g. 1
848	4950-0007-0146	4400/0109:2122	Kaišiadorių r. sav. Karčiupio k. Pamiškės g. 2
849	4950-0007-0082	4400/4159:6050	Kaišiadorių r. sav. Karčiupio k. Pamiškės g. 2A
850	4950-0009-0033	4950/0009:0033	Kaišiadorių r. sav. Karčiupio k. Pamiškės g. 3
851	4950-0009-0001	4950/0009:0001	Kaišiadorių r. sav. Karčiupio k. Pamiškės g. 4
852	4950-0009-0034	4950/0009:0034	Kaišiadorių r. sav. Karčiupio k. Pamiškės g. 5
853	4950-0009-0002	4950/0009:0002	Kaišiadorių r. sav. Karčiupio k. Pamiškės g. 6
854	4950-0009-0113	4950/0009:0113	Kaišiadorių r. sav. Karčiupio k. Pamiškės g. 68
855	4950-0009-0035	4950/0009:0035	Kaišiadorių r. sav. Karčiupio k. Pamiškės g. 7
856	4950-0009-0112	4950/0009:0112	Kaišiadorių r. sav. Karčiupio k. Pamiškės g. 70
857	4950-0009-0003	4950/0009:0003	Kaišiadorių r. sav. Karčiupio k. Pamiškės g. 8
858	4950-0007-0015	4950/0007:0015	Kaišiadorių r. sav. Karčiupio k. Puntuko g. 2A
859	4950-0010-0156	4950/0010:0156	Kaišiadorių r. sav. Karčiupio k. Purienuų g. 10
860	4950-0010-0303	4950/0010:0303	Kaišiadorių r. sav. Karčiupio k. Purienuų g. 12
861	4950-0010-0174	4950/0010:0174	Kaišiadorių r. sav. Karčiupio k. Purienuų g. 3
862	4950-0010-0153	4950/0010:0153	Kaišiadorių r. sav. Karčiupio k. Purienuų g. 5
863	4950-0010-0158	4950/0010:0158	Kaišiadorių r. sav. Karčiupio k. Purienuų g. 6
864	4950-0010-0152	4950/0010:0152	Kaišiadorių r. sav. Karčiupio k. Purienuų g. 7
865	4950-0010-0157	4950/0010:0157	Kaišiadorių r. sav. Karčiupio k. Purienuų g. 8
866	4950-0007-0107	4950/0007:0107	Kaišiadorių r. sav. Karčiupio k. Pušyno g. 1
867	4950-0011-0196	4950/0011:0196	Kaišiadorių r. sav. Karčiupio k. Pušų g. 1
868	4950-0011-0200	4950/0011:0200	Kaišiadorių r. sav. Karčiupio k. Pušų g. 10
869	4950-0011-0192	4950/0011:0192	Kaišiadorių r. sav. Karčiupio k. Pušų g. 11
870	4950-0011-0186	4950/0011:0186	Kaišiadorių r. sav. Karčiupio k. Pušų g. 12
871	4950-0011-0187	4950/0011:0187	Kaišiadorių r. sav. Karčiupio k. Pušų g. 14

Eilės Nr.	Sklypo unikalus Nr.	Sklypo kadastro Nr.	Sklypo adresas
872	4950-0011-0188	4950/0011:0188	Kaišiadorių r. sav. Karčiupio k. Pušų g. 16
873	4950-0011-0191	4950/0011:0191	Kaišiadorių r. sav. Karčiupio k. Pušų g. 18
874	4950-0011-0205	4950/0011:0205	Kaišiadorių r. sav. Karčiupio k. Pušų g. 2
875	4950-0011-0197	4950/0011:0197	Kaišiadorių r. sav. Karčiupio k. Pušų g. 3
876	4950-0011-0275	4400/0981:4131	Kaišiadorių r. sav. Karčiupio k. Pušų g. 4
877	4950-0011-0198	4950/0011:0198	Kaišiadorių r. sav. Karčiupio k. Pušų g. 5
878	4950-0011-0202	4950/0011:0202	Kaišiadorių r. sav. Karčiupio k. Pušų g. 6
879	4950-0011-0199	4950/0011:0199	Kaišiadorių r. sav. Karčiupio k. Pušų g. 7
880	4950-0011-0201	4950/0011:0201	Kaišiadorių r. sav. Karčiupio k. Pušų g. 8
881	4950-0011-0193	4950/0011:0193	Kaišiadorių r. sav. Karčiupio k. Pušų g. 9
882	4950-0010-0119	4950/0010:0119	Kaišiadorių r. sav. Karčiupio k. Putinų g. 1
883	4950-0010-0108	4950/0010:0108	Kaišiadorių r. sav. Karčiupio k. Putinų g. 2
884	4950-0010-0120	4950/0010:0120	Kaišiadorių r. sav. Karčiupio k. Putinų g. 3
885	4950-0010-0145	4950/0010:0145	Kaišiadorių r. sav. Karčiupio k. Saulės g. 1
886	4950-0010-0139	4950/0010:0139	Kaišiadorių r. sav. Karčiupio k. Saulės g. 2
887	4950-0010-0146	4950/0010:0146	Kaišiadorių r. sav. Karčiupio k. Saulės g. 3
888	4950-0010-0140	4950/0010:0140	Kaišiadorių r. sav. Karčiupio k. Saulės g. 4
889	4950-0007-0060	4950/0007:0060	Kaišiadorių r. sav. Karčiupio k. Sodininkų g. 2
890	4950-0011-0008	4950/0011:0008	Kaišiadorių r. sav. Karčiupio k. Sodų g. 17
891	4950-0011-0009	4950/0011:0009	Kaišiadorių r. sav. Karčiupio k. Sodų g. 19
892	4950-0011-0010	4950/0011:0010	Kaišiadorių r. sav. Karčiupio k. Sodų g. 21
893	4950-0011-0025	4950/0011:0025	Kaišiadorių r. sav. Karčiupio k. Sodų g. 22
894	4950-0011-0011	4950/0011:0011	Kaišiadorių r. sav. Karčiupio k. Sodų g. 23
895	4950-0011-0026	4950/0011:0026	Kaišiadorių r. sav. Karčiupio k. Sodų g. 24
896	4950-0011-0012	4950/0011:0012	Kaišiadorių r. sav. Karčiupio k. Sodų g. 25
897	4950-0011-0027	4950/0011:0027	Kaišiadorių r. sav. Karčiupio k. Sodų g. 26
898	4950-0011-0013	4950/0011:0013	Kaišiadorių r. sav. Karčiupio k. Sodų g. 27
899	4950-0011-0014	4950/0011:0014	Kaišiadorių r. sav. Karčiupio k. Sodų g. 29
900	4950-0009-0125	4950/0009:0125	Kaišiadorių r. sav. Karčiupio k. Šermukšnių g. 1
901	4950-0009-0111	4950/0009:0111	Kaišiadorių r. sav. Karčiupio k. Šermukšnių g. 10
902	4950-0009-0124	4950/0009:0124	Kaišiadorių r. sav. Karčiupio k. Šermukšnių g. 12
903	4950-0009-0123	4950/0009:0123	Kaišiadorių r. sav. Karčiupio k. Šermukšnių g. 14
904	4950-0009-0031	4950/0009:0031	Kaišiadorių r. sav. Karčiupio k. Šermukšnių g. 2
905	4950-0009-0126	4950/0009:0126	Kaišiadorių r. sav. Karčiupio k. Šermukšnių g. 3
906	4950-0009-0105	4950/0009:0105	Kaišiadorių r. sav. Karčiupio k. Šermukšnių g. 4
907	4950-0009-0109	4950/0009:0109	Kaišiadorių r. sav. Karčiupio k. Šermukšnių g. 6
908	4950-0009-0110	4950/0009:0110	Kaišiadorių r. sav. Karčiupio k. Šermukšnių g. 8
909	4950-0007-0059	4950/0007:0059	Kaišiadorių r. sav. Karčiupio k. Šilo g. 1
910	4950-0011-0195	4950/0011:0195	Kaišiadorių r. sav. Karčiupio k. Šilo g. 10
911	4950-0011-0194	4950/0011:0194	Kaišiadorių r. sav. Karčiupio k. Šilo g. 12
912	4950-0011-0209	4950/0011:0209	Kaišiadorių r. sav. Karčiupio k. Šilo g. 2
913	4950-0011-0208	4950/0011:0208	Kaišiadorių r. sav. Karčiupio k. Šilo g. 4
914	4950-0011-0207	4950/0011:0207	Kaišiadorių r. sav. Karčiupio k. Šilo g. 6
915	4950-0011-0206	4950/0011:0206	Kaišiadorių r. sav. Karčiupio k. Šilo g. 8
916	4950-0009-0093	4950/0009:0093	Kaišiadorių r. sav. Karčiupio k. Tujų g. 1
917	4950-0009-0092	4950/0009:0092	Kaišiadorių r. sav. Karčiupio k. Tujų g. 2
918	4950-0009-0094	4950/0009:0094	Kaišiadorių r. sav. Karčiupio k. Tujų g. 3
919	4950-0009-0091	4950/0009:0091	Kaišiadorių r. sav. Karčiupio k. Tujų g. 4
920	4950-0009-0095	4950/0009:0095	Kaišiadorių r. sav. Karčiupio k. Tujų g. 5

Eilės Nr.	Sklypo unikalus Nr.	Sklypo kadastro Nr.	Sklypo adresas
921	4950-0009-0090	4950/0009:0090	Kaišiadorių r. sav. Karčiupio k. Tujų g. 6
922	4950-0007-0224	4400/2193:3164	Kaišiadorių r. sav. Karčiupio k. Tulpių g. 10
923	4950-0007-0053	4950/0007:0053	Kaišiadorių r. sav. Karčiupio k. Tulpių g. 8
924	4950-0009-0049	4950/0009:0049	Kaišiadorių r. sav. Karčiupio k. Uosių g. 1
925	4950-0009-0048	4950/0009:0048	Kaišiadorių r. sav. Karčiupio k. Uosių g. 2
926	4950-0009-0050	4950/0009:0050	Kaišiadorių r. sav. Karčiupio k. Uosių g. 3
927	4950-0009-0047	4950/0009:0047	Kaišiadorių r. sav. Karčiupio k. Uosių g. 4
928	4950-0009-0051	4950/0009:0051	Kaišiadorių r. sav. Karčiupio k. Uosių g. 5
929	4950-0009-0046	4950/0009:0046	Kaišiadorių r. sav. Karčiupio k. Uosių g. 6
930	4950-0009-0052	4950/0009:0052	Kaišiadorių r. sav. Karčiupio k. Uosių g. 7
931	4950-0009-0045	4950/0009:0045	Kaišiadorių r. sav. Karčiupio k. Uosių g. 8
932	4950-0010-0112	4950/0010:0112	Kaišiadorių r. sav. Karčiupio k. Žilvičių g. 1
933	4950-0010-0117	4950/0010:0117	Kaišiadorių r. sav. Karčiupio k. Žilvičių g. 11
934	4950-0010-0118	4950/0010:0118	Kaišiadorių r. sav. Karčiupio k. Žilvičių g. 13
935	4950-0010-0178	4950/0010:0178	Kaišiadorių r. sav. Karčiupio k. Žilvičių g. 15
936	4950-0010-0177	4950/0010:0177	Kaišiadorių r. sav. Karčiupio k. Žilvičių g. 17
937	4950-0010-0019	4400/2626:3169	Kaišiadorių r. sav. Karčiupio k. Žilvičių g. 19
938	4950-0010-0148	4950/0010:0148	Kaišiadorių r. sav. Karčiupio k. Žilvičių g. 2
939	4950-0010-0113	4950/0010:0113	Kaišiadorių r. sav. Karčiupio k. Žilvičių g. 3
940	4950-0010-0023	4400/2626:3203	Kaišiadorių r. sav. Karčiupio k. Žilvičių g. 4
941	4950-0010-0114	4950/0010:0114	Kaišiadorių r. sav. Karčiupio k. Žilvičių g. 5
942	4950-0010-0115	4950/0010:0115	Kaišiadorių r. sav. Karčiupio k. Žilvičių g. 7
943	4950-0010-0116	4950/0010:0116	Kaišiadorių r. sav. Karčiupio k. Žilvičių g. 9
944	4901-0002-0074	4901/0002:0074	Kaišiadorių r. sav. Kaspariškių k.
945	4901-0002-0096	4901/0002:0096	Kaišiadorių r. sav. Kaspariškių k.
946	4901-0002-0117	4901/0002:0117	Kaišiadorių r. sav. Kaspariškių k.
947	4901-0002-0154	4901/0002:0154	Kaišiadorių r. sav. Kaspariškių k.
948	4901-0002-0155	4901/0002:0155	Kaišiadorių r. sav. Kaspariškių k.
949	4901-0002-0170	4901/0002:0170	Kaišiadorių r. sav. Kaspariškių k.
950	4901-0002-0196	4901/0002:0196	Kaišiadorių r. sav. Kaspariškių k.
951	4901-0002-0210	4400/0197:4627	Kaišiadorių r. sav. Kaspariškių k.
952	4901-0002-0229	4400/0447:2393	Kaišiadorių r. sav. Kaspariškių k.
953	4901-0002-0231	4400/3109:3577	Kaišiadorių r. sav. Kaspariškių k.
954	4901-0002-0278	4400/0797:4527	Kaišiadorių r. sav. Kaspariškių k.
955	4901-0002-0301	4400/0969:5441	Kaišiadorių r. sav. Kaspariškių k.
956	4901-0002-0304	4400/1012:5556	Kaišiadorių r. sav. Kaspariškių k.
957	4901-0002-0311	4400/1106:7279	Kaišiadorių r. sav. Kaspariškių k.
958	4901-0002-0314	4400/1112:6637	Kaišiadorių r. sav. Kaspariškių k.
959	4901-0002-0316	4400/1112:7278	Kaišiadorių r. sav. Kaspariškių k.
960	4901-0002-0317	4400/1143:3428	Kaišiadorių r. sav. Kaspariškių k.
961	4901-0002-0326	4400/1239:3727	Kaišiadorių r. sav. Kaspariškių k.
962	4901-0002-0363	4400/1965:8410	Kaišiadorių r. sav. Kaspariškių k.
963	4901-0002-0364	4400/1965:8541	Kaišiadorių r. sav. Kaspariškių k.
964	4901-0002-0399	4400/5535:2196	Kaišiadorių r. sav. Kaspariškių k.
965	4908-0004-0065	4908/0004:0065	Kaišiadorių r. sav. Kaspariškių k.
966	4908-0004-0191	4908/0004:0191	Kaišiadorių r. sav. Kaspariškių k.
967	4908-0004-0305	4400/0193:9939	Kaišiadorių r. sav. Kaspariškių k.
968	4908-0004-0473	4400/0865:3556	Kaišiadorių r. sav. Kaspariškių k.
969	4908-0004-0474	4400/0865:3578	Kaišiadorių r. sav. Kaspariškių k.

Eilės Nr.	Sklypo unikalus Nr.	Sklypo kadastro Nr.	Sklypo adresas
970	4908-0004-0478	4400/0882:0111	Kaišiadorių r. sav. Kaspariškių k.
971	4908-0004-0051	4908/0004:0051	Kaišiadorių r. sav. Kaspariškių k. Topolių g. 41
972	4955-0002-0008	4955/0002:0008	Kaišiadorių r. sav. Kertauninkų k.
973	4955-0002-0049	4955/0002:0049	Kaišiadorių r. sav. Kertauninkų k.
974	4955-0002-0087	4400/2841:4597	Kaišiadorių r. sav. Kertauninkų k.
975	4955-0002-0098	4400/2841:4664	Kaišiadorių r. sav. Kertauninkų k.
976	4955-0002-0100	4400/3169:3748	Kaišiadorių r. sav. Kertauninkų k.
977	4955-0002-0124	4400/2841:4806	Kaišiadorių r. sav. Kertauninkų k.
978	4955-0002-0150	4400/2841:4964	Kaišiadorių r. sav. Kertauninkų k.
979	4955-0002-0304	4400/0264:8646	Kaišiadorių r. sav. Kertauninkų k.
980	4955-0002-0353	4400/0867:1121	Kaišiadorių r. sav. Kertauninkų k.
981	4955-0002-0430	4400/1474:6740	Kaišiadorių r. sav. Kertauninkų k.
982	4955-0008-0200	4400/2077:1404	Kaišiadorių r. sav. Kertauninkų k.
983	4955-0008-0209	4400/3169:3828	Kaišiadorių r. sav. Kertauninkų k.
984	4955-0002-0299	4400/0206:6182	Kaišiadorių r. sav. Kertauninkų k. 13
985	4955-0002-0303	4400/0264:8546	Kaišiadorių r. sav. Kertauninkų k. 17
986	4938-0002-0085	4938/0002:0085	Kaišiadorių r. sav. Kibučių k.
987	4938-0003-0025	4938/0003:0025	Kaišiadorių r. sav. Kibučių k.
988	4938-0003-0160	4400/2975:4585	Kaišiadorių r. sav. Kibučių k.
989	4938-0003-0048	4938/0003:0048	Kaišiadorių r. sav. Kibučių k. Kibučių g. 17
990	4932-0002-0164	4400/0688:2406	Kaišiadorių r. sav. Kieliškių k.
991	4932-0002-0280	4400/1657:1496	Kaišiadorių r. sav. Kieliškių k.
992	4930-0002-0028	4930/0002:0028	Kaišiadorių r. sav. Krasnasėlio k.
993	4930-0002-0060	4930/0002:0060	Kaišiadorių r. sav. Krasnasėlio k.
994	4928-0006-0010	4400/2989:3214	Kaišiadorių r. sav. Kruonio k.
995	4928-0006-0015	4928/0006:0015	Kaišiadorių r. sav. Kruonio k.
996	4928-0006-0016	4928/0006:0016	Kaišiadorių r. sav. Kruonio k.
997	4928-0006-0022	4400/2989:3236	Kaišiadorių r. sav. Kruonio k.
998	4928-0006-0023	4928/0006:0023	Kaišiadorių r. sav. Kruonio k.
999	4928-0006-0027	4928/0006:0027	Kaišiadorių r. sav. Kruonio k.
1000	4928-0006-0029	4928/0006:0029	Kaišiadorių r. sav. Kruonio k.
1001	4928-0006-0031	4928/0006:0031	Kaišiadorių r. sav. Kruonio k.
1002	4928-0006-0032	4928/0006:0032	Kaišiadorių r. sav. Kruonio k.
1003	4928-0006-0042	4928/0006:0042	Kaišiadorių r. sav. Kruonio k.
1004	4928-0006-0049	4928/0006:0049	Kaišiadorių r. sav. Kruonio k.
1005	4928-0006-0067	4928/0006:0067	Kaišiadorių r. sav. Kruonio k.
1006	4928-0006-0068	4928/0006:0068	Kaišiadorių r. sav. Kruonio k.
1007	4928-0006-0070	4928/0006:0070	Kaišiadorių r. sav. Kruonio k.
1008	4928-0006-0075	4928/0006:0075	Kaišiadorių r. sav. Kruonio k.
1009	4928-0006-0079	4400/4892:4614	Kaišiadorių r. sav. Kruonio k.
1010	4928-0006-0086	4928/0006:0086	Kaišiadorių r. sav. Kruonio k.
1011	4928-0006-0094	4928/0006:0094	Kaišiadorių r. sav. Kruonio k.
1012	4928-0006-0096	4928/0006:0096	Kaišiadorių r. sav. Kruonio k.
1013	4928-0006-0097	4928/0006:0097	Kaišiadorių r. sav. Kruonio k.
1014	4928-0006-0099	4928/0006:0099	Kaišiadorių r. sav. Kruonio k.
1015	4928-0006-0105	4928/0006:0105	Kaišiadorių r. sav. Kruonio k.
1016	4928-0006-0112	4928/0006:0112	Kaišiadorių r. sav. Kruonio k.
1017	4928-0006-0116	4928/0006:0116	Kaišiadorių r. sav. Kruonio k.
1018	4928-0006-0124	4928/0006:0124	Kaišiadorių r. sav. Kruonio k.

Eilės Nr.	Sklypo unikalus Nr.	Sklypo kadastro Nr.	Sklypo adresas
1019	4928-0006-0132	4928/0006:0132	Kaišiadorių r. sav. Kruonio k.
1020	4928-0006-0133	4400/5619:5992	Kaišiadorių r. sav. Kruonio k.
1021	4928-0006-0142	4928/0006:0142	Kaišiadorių r. sav. Kruonio k.
1022	4928-0006-0145	4928/0006:0145	Kaišiadorių r. sav. Kruonio k.
1023	4928-0006-0147	4400/5789:3452	Kaišiadorių r. sav. Kruonio k.
1024	4928-0006-0149	4400/5829:5688	Kaišiadorių r. sav. Kruonio k.
1025	4928-0006-0167	4928/0006:0167	Kaišiadorių r. sav. Kruonio k.
1026	4928-0006-0168	4928/0006:0168	Kaišiadorių r. sav. Kruonio k.
1027	4928-0006-0186	4928/0006:0186	Kaišiadorių r. sav. Kruonio k.
1028	4928-0006-0192	4928/0006:0192	Kaišiadorių r. sav. Kruonio k.
1029	4928-0006-0213	4400/0237:5913	Kaišiadorių r. sav. Kruonio k.
1030	4928-0006-0227	4400/0280:0738	Kaišiadorių r. sav. Kruonio k.
1031	4928-0006-0237	4400/0436:7944	Kaišiadorių r. sav. Kruonio k.
1032	4928-0006-0369	4400/0601:0134	Kaišiadorių r. sav. Kruonio k.
1033	4928-0006-0371	4400/0601:0895	Kaišiadorių r. sav. Kruonio k.
1034	4928-0006-0374	4400/0616:9980	Kaišiadorių r. sav. Kruonio k.
1035	4928-0006-0375	4400/0617:0014	Kaišiadorių r. sav. Kruonio k.
1036	4928-0006-0376	4400/0617:0070	Kaišiadorių r. sav. Kruonio k.
1037	4928-0006-0383	4400/0646:7694	Kaišiadorių r. sav. Kruonio k.
1038	4928-0006-0384	4400/0646:7818	Kaišiadorių r. sav. Kruonio k.
1039	4928-0006-0386	4400/0652:2774	Kaišiadorių r. sav. Kruonio k.
1040	4928-0006-0402	4400/0794:9535	Kaišiadorių r. sav. Kruonio k.
1041	4928-0006-0409	4400/0873:0834	Kaišiadorių r. sav. Kruonio k.
1042	4928-0006-0411	4400/0881:9934	Kaišiadorių r. sav. Kruonio k.
1043	4928-0006-0413	4400/0895:1059	Kaišiadorių r. sav. Kruonio k.
1044	4928-0006-0417	4400/0940:2115	Kaišiadorių r. sav. Kruonio k.
1045	4928-0006-0422	4400/0999:6590	Kaišiadorių r. sav. Kruonio k.
1046	4928-0006-0424	4400/1000:3719	Kaišiadorių r. sav. Kruonio k.
1047	4928-0006-0433	4400/1108:4403	Kaišiadorių r. sav. Kruonio k.
1048	4928-0006-0453	4400/1980:9491	Kaišiadorių r. sav. Kruonio k.
1049	4928-0006-0474	4400/5893:3218	Kaišiadorių r. sav. Kruonio k.
1050	4928-7001-0012	4400/5370:2035	Kaišiadorių r. sav. Kruonio k.
1051	4928-0006-0442	4400/1457:3088	Kaišiadorių r. sav. Kruonio k. Ymastos g. 12
1052	4928-0006-0177	4928/0006:0177	Kaišiadorių r. sav. Kruonio k. Ymastos g. 14
1053	4928-0006-0458	4400/2122:1350	Kaišiadorių r. sav. Kruonio k. Ymastos g. 18
1054	4928-0006-0003	4928/0006:0003	Kaišiadorių r. sav. Kruonio k. Ymastos g. 28
1055	4930-0001-0001	4930/0001:0001	Kaišiadorių r. sav. Kudonių k.
1056	4930-0001-0013	4930/0001:0013	Kaišiadorių r. sav. Kudonių k.
1057	4930-0001-0021	4930/0001:0021	Kaišiadorių r. sav. Kudonių k.
1058	4930-0001-0033	4930/0001:0033	Kaišiadorių r. sav. Kudonių k.
1059	4930-0001-0037	4930/0001:0037	Kaišiadorių r. sav. Kudonių k.
1060	4930-0001-0047	4930/0001:0047	Kaišiadorių r. sav. Kudonių k.
1061	4930-0001-0050	4930/0001:0050	Kaišiadorių r. sav. Kudonių k.
1062	4930-0001-0061	4930/0001:0061	Kaišiadorių r. sav. Kudonių k.
1063	4930-0001-0067	4930/0001:0067	Kaišiadorių r. sav. Kudonių k.
1064	4930-0001-0095	4930/0001:0095	Kaišiadorių r. sav. Kudonių k.
1065	4930-0001-0120	4930/0001:0120	Kaišiadorių r. sav. Kudonių k.
1066	4930-0001-0121	4930/0001:0121	Kaišiadorių r. sav. Kudonių k.
1067	4930-0001-0229	4400/0293:8090	Kaišiadorių r. sav. Kudonių k.

Eilės Nr.	Sklypo unikalus Nr.	Sklypo kadastro Nr.	Sklypo adresas
1068	4930-0001-0265	4400/0523:1181	Kaišiadorių r. sav. Kudonių k.
1069	4930-0001-0282	4400/0532:9504	Kaišiadorių r. sav. Kudonių k.
1070	4930-0001-0320	4400/0551:7037	Kaišiadorių r. sav. Kudonių k.
1071	4930-0001-0358	4400/0782:5469	Kaišiadorių r. sav. Kudonių k.
1072	4930-0001-0363	4400/0782:6566	Kaišiadorių r. sav. Kudonių k.
1073	4930-0001-0367	4400/0782:7585	Kaišiadorių r. sav. Kudonių k.
1074	4930-0001-0371	4400/0783:0468	Kaišiadorių r. sav. Kudonių k.
1075	4930-0001-0392	4400/0867:7970	Kaišiadorių r. sav. Kudonių k.
1076	4930-0001-0393	4400/0867:8080	Kaišiadorių r. sav. Kudonių k.
1077	4930-0001-0405	4400/1042:4534	Kaišiadorių r. sav. Kudonių k.
1078	4930-0001-0406	4400/1042:6094	Kaišiadorių r. sav. Kudonių k.
1079	4930-0001-0407	4400/1042:6572	Kaišiadorių r. sav. Kudonių k.
1080	4930-0001-0410	4400/1042:7215	Kaišiadorių r. sav. Kudonių k.
1081	4930-0001-0412	4400/1042:7715	Kaišiadorių r. sav. Kudonių k.
1082	4930-0001-0419	4400/1112:0197	Kaišiadorių r. sav. Kudonių k.
1083	4930-0001-0428	4400/1578:3636	Kaišiadorių r. sav. Kudonių k.
1084	4930-0001-0444	4400/4462:6777	Kaišiadorių r. sav. Kudonių k.
1085	4930-0001-0447	4400/4729:0972	Kaišiadorių r. sav. Kudonių k.
1086	4930-0001-0450	4400/5082:5112	Kaišiadorių r. sav. Kudonių k.
1087	4930-0001-0451	4400/5187:6038	Kaišiadorių r. sav. Kudonių k.
1088	4930-0001-0456	4400/5690:8926	Kaišiadorių r. sav. Kudonių k.
1089	4930-0001-0460	4400/5818:9796	Kaišiadorių r. sav. Kudonių k.
1090	4930-0001-0475	4400/4729:1801	Kaišiadorių r. sav. Kudonių k.
1091	4930-0001-0479	4400/5082:5075	Kaišiadorių r. sav. Kudonių k.
1092	4930-0001-0483	4400/5690:5334	Kaišiadorių r. sav. Kudonių k.
1093	4930-0001-0484	4400/5690:5312	Kaišiadorių r. sav. Kudonių k.
1094	4930-0001-0487	4400/5820:4258	Kaišiadorių r. sav. Kudonių k.
1095	4930-0001-0489	4400/5867:9199	Kaišiadorių r. sav. Kudonių k.
1096	4930-0001-0490	4400/5867:9311	Kaišiadorių r. sav. Kudonių k.
1097	4930-0001-0457	4400/5690:5489	Kaišiadorių r. sav. Kudonių k. Lužiškių g. 11
1098	4930-0001-0486	4400/5820:4174	Kaišiadorių r. sav. Kudonių k. Lužiškių g. 3
1099	4930-0001-0128	4930/0001:0128	Kaišiadorių r. sav. Kudonių k. Lužiškių g. 7
1100	4930-0001-0066	4930/0001:0066	Kaišiadorių r. sav. Kudonių k. Viršlos g. 8
1101	4930-0001-0424	4400/1475:2248	Kaišiadorių r. sav. Kudonių k. Želmenos g. 10
1102	4930-0001-0018	4930/0001:0018	Kaišiadorių r. sav. Kudonių k. Želmenos g. 11
1103	4930-0001-0058	4930/0001:0058	Kaišiadorių r. sav. Kudonių k. Želmenos g. 16
1104	4965-0003-0011	4965/0003:0011	Kaišiadorių r. sav. Lankakiemio k.
1105	4965-0003-0037	4965/0003:0037	Kaišiadorių r. sav. Lankakiemio k.
1106	4965-0003-0084	4400/2842:1090	Kaišiadorių r. sav. Lankakiemio k.
1107	4965-0003-0096	4400/2842:1258	Kaišiadorių r. sav. Lankakiemio k.
1108	4965-0003-0108	4965/0003:0108	Kaišiadorių r. sav. Lankakiemio k.
1109	4965-0003-0118	4965/0003:0118	Kaišiadorių r. sav. Lankakiemio k.
1110	4965-0003-0124	4965/0003:0124	Kaišiadorių r. sav. Lankakiemio k.
1111	4965-0003-0165	4965/0003:0165	Kaišiadorių r. sav. Lankakiemio k.
1112	4965-0003-0179	4965/0003:0179	Kaišiadorių r. sav. Lankakiemio k.
1113	4965-0003-0203	4400/0155:7555	Kaišiadorių r. sav. Lankakiemio k.
1114	4965-0003-0209	4400/0155:8285	Kaišiadorių r. sav. Lankakiemio k.
1115	4965-0003-0219	4400/0269:4558	Kaišiadorių r. sav. Lankakiemio k.
1116	4965-0003-0231	4400/0844:7114	Kaišiadorių r. sav. Lankakiemio k.

Eilės Nr.	Sklypo unikalus Nr.	Sklypo kadastro Nr.	Sklypo adresas
1117	4965-0003-0388	4400/5276:1598	Kaišiadorių r. sav. Lankakiemio k.
1118	4965-0003-0389	4400/5345:7706	Kaišiadorių r. sav. Lankakiemio k.
1119	4965-0003-0098	4965/0003:0098	Kaišiadorių r. sav. Lankakiemio k. Kauno pl. 25
1120	4965-0003-0006	4965/0003:0006	Kaišiadorių r. sav. Lankakiemio k. Kauno pl. 5
1121	4965-0003-0391	4400/5443:0358	Kaišiadorių r. sav. Lankakiemio k. Lankų g. 10
1122	4965-0003-0296	4400/5443:0960	Kaišiadorių r. sav. Lankakiemio k. Lankų g. 10A
1123	4965-0003-0041	4965/0003:0041	Kaišiadorių r. sav. Lankakiemio k. Lankų g. 13
1124	4965-0003-0002	4965/0003:0002	Kaišiadorių r. sav. Lankakiemio k. Lankų g. 17
1125	4965-0004-0003	4965/0004:0003	Kaišiadorių r. sav. Lankakiemio k. Lankų g. 2
1126	4965-0003-0372	4400/2199:9580	Kaišiadorių r. sav. Lankakiemio k. Lankų g. 3
1127	4965-0003-0123	4965/0003:0123	Kaišiadorių r. sav. Lankakiemio k. Lankų g. 5
1128	4965-0003-0045	4965/0003:0045	Kaišiadorių r. sav. Lankakiemio k. Lankų g. 6
1129	4965-0003-0381	4400/4320:0772	Kaišiadorių r. sav. Lankakiemio k. Lankų g. 7
1130	4965-0003-0387	4400/5275:9658	Kaišiadorių r. sav. Lankakiemio k. Lankų g. 9
1131	4908-0005-0004	4908/0005:0004	Kaišiadorių r. sav. Leliušių k.
1132	4908-0005-0028	4908/0005:0028	Kaišiadorių r. sav. Leliušių k.
1133	4908-0005-0038	4908/0005:0038	Kaišiadorių r. sav. Leliušių k.
1134	4908-0005-0175	4908/0005:0175	Kaišiadorių r. sav. Leliušių k.
1135	4908-0005-0351	4400/0537:2538	Kaišiadorių r. sav. Leliušių k.
1136	4908-0005-0358	4400/0579:6145	Kaišiadorių r. sav. Leliušių k.
1137	4908-0005-0392	4400/0881:5834	Kaišiadorių r. sav. Leliušių k.
1138	4908-0005-0415	4400/1103:0310	Kaišiadorių r. sav. Leliušių k.
1139	4908-0005-0421	4400/1189:0018	Kaišiadorių r. sav. Leliušių k.
1140	4908-0005-0422	4400/1189:0061	Kaišiadorių r. sav. Leliušių k.
1141	4908-0005-0160	4908/0005:0160	Kaišiadorių r. sav. Leliušių k. 2
1142	4908-0005-0361	4400/0623:0882	Kaišiadorių r. sav. Leliušių k. 3A
1143	4908-0005-0162	4908/0005:0162	Kaišiadorių r. sav. Leliušių k. 4
1144	4908-0005-0350	4400/0537:2481	Kaišiadorių r. sav. Leliušių k. 5
1145	4930-0001-0006	4930/0001:0006	Kaišiadorių r. sav. Liutonių k.
1146	4930-0001-0007	4930/0001:0007	Kaišiadorių r. sav. Liutonių k.
1147	4930-0001-0014	4930/0001:0014	Kaišiadorių r. sav. Liutonių k.
1148	4930-0001-0020	4930/0001:0020	Kaišiadorių r. sav. Liutonių k.
1149	4930-0001-0203	4400/0208:0780	Kaišiadorių r. sav. Liutonių k.
1150	4930-0001-0211	4400/0210:3397	Kaišiadorių r. sav. Liutonių k.
1151	4930-0001-0212	4400/0210:3453	Kaišiadorių r. sav. Liutonių k.
1152	4930-0001-0221	4400/0210:5404	Kaišiadorių r. sav. Liutonių k.
1153	4930-0001-0256	4400/0510:8990	Kaišiadorių r. sav. Liutonių k.
1154	4930-0001-0325	4400/0571:1222	Kaišiadorių r. sav. Liutonių k.
1155	4930-0001-0378	4400/0783:7292	Kaišiadorių r. sav. Liutonių k.
1156	4930-0001-0413	4400/1042:7878	Kaišiadorių r. sav. Liutonių k.
1157	4930-0001-0414	4400/1076:0228	Kaišiadorių r. sav. Liutonių k.
1158	4930-0001-0466	4400/1979:3947	Kaišiadorių r. sav. Liutonių k.
1159	4930-0001-0467	4400/1979:5724	Kaišiadorių r. sav. Liutonių k.
1160	4930-0002-0068	4930/0002:0068	Kaišiadorių r. sav. Liutonių k.
1161	4930-0002-0139	4930/0002:0139	Kaišiadorių r. sav. Liutonių k.
1162	4930-0002-0172	4400/0206:8011	Kaišiadorių r. sav. Liutonių k.
1163	4930-0002-0173	4400/0208:0837	Kaišiadorių r. sav. Liutonių k.
1164	4930-0002-0175	4400/0208:1123	Kaišiadorių r. sav. Liutonių k.
1165	4930-0002-0178	4400/0208:2475	Kaišiadorių r. sav. Liutonių k.

Eilės Nr.	Sklypo unikalus Nr.	Sklypo kadastro Nr.	Sklypo adresas
1166	4930-0002-0179	4400/0208:2508	Kaišiadorių r. sav. Liutonių k.
1167	4930-0002-0180	4400/0208:2520	Kaišiadorių r. sav. Liutonių k.
1168	4930-0002-0187	4400/0210:4640	Kaišiadorių r. sav. Liutonių k.
1169	4930-0002-0188	4400/0210:4944	Kaišiadorių r. sav. Liutonių k.
1170	4930-0002-0189	4400/0210:5159	Kaišiadorių r. sav. Liutonių k.
1171	4930-0002-0190	4400/0210:5237	Kaišiadorių r. sav. Liutonių k.
1172	4930-0002-0191	4400/0210:5291	Kaišiadorių r. sav. Liutonių k.
1173	4930-0002-0192	4400/0210:5526	Kaišiadorių r. sav. Liutonių k.
1174	4930-0002-0194	4400/0210:5726	Kaišiadorių r. sav. Liutonių k.
1175	4930-0002-0196	4400/0274:5871	Kaišiadorių r. sav. Liutonių k.
1176	4930-0002-0201	4400/0274:5928	Kaišiadorių r. sav. Liutonių k.
1177	4930-0002-0202	4400/0274:5940	Kaišiadorių r. sav. Liutonių k.
1178	4930-0002-0227	4400/0532:9076	Kaišiadorių r. sav. Liutonių k.
1179	4930-0002-0230	4400/0532:9237	Kaišiadorių r. sav. Liutonių k.
1180	4930-0002-0231	4400/0532:9704	Kaišiadorių r. sav. Liutonių k.
1181	4930-0002-0232	4400/0532:9737	Kaišiadorių r. sav. Liutonių k.
1182	4930-0002-0235	4400/0549:7123	Kaišiadorių r. sav. Liutonių k.
1183	4930-0002-0236	4400/0549:7178	Kaišiadorių r. sav. Liutonių k.
1184	4930-0002-0237	4400/0549:7212	Kaišiadorių r. sav. Liutonių k.
1185	4930-0002-0239	4400/0550:1668	Kaišiadorių r. sav. Liutonių k.
1186	4930-0002-0240	4400/0550:1846	Kaišiadorių r. sav. Liutonių k.
1187	4930-0002-0257	4400/0571:1411	Kaišiadorių r. sav. Liutonių k.
1188	4930-0002-0263	4400/0614:2352	Kaišiadorių r. sav. Liutonių k.
1189	4930-0002-0272	4400/0782:5403	Kaišiadorių r. sav. Liutonių k.
1190	4930-0002-0280	4400/0809:5552	Kaišiadorių r. sav. Liutonių k.
1191	4930-0002-0299	4400/1009:9586	Kaišiadorių r. sav. Liutonių k.
1192	4930-0002-0314	4400/4512:4567	Kaišiadorių r. sav. Liutonių k.
1193	4930-0002-0443	4400/1739:5364	Kaišiadorių r. sav. Liutonių k.
1194	4930-0002-0473	4400/2057:0760	Kaišiadorių r. sav. Liutonių k.
1195	4930-0001-0210	4400/0210:3316	Kaišiadorių r. sav. Liutonių k. Jovarų g. 10
1196	4930-0001-0232	4400/0297:0776	Kaišiadorių r. sav. Liutonių k. Jovarų g. 16
1197	4930-0002-0049	4930/0002:0049	Kaišiadorių r. sav. Liutonių k. Jovarų g. 5
1198	4930-0001-0003	4930/0001:0003	Kaišiadorių r. sav. Liutonių k. Jovarų g. 6
1199	4930-0002-0099	4930/0002:0099	Kaišiadorių r. sav. Liutonių k. Jovarų g. 7
1200	4930-0001-0147	4930/0001:0147	Kaišiadorių r. sav. Liutonių k. Jovarų g. 8
1201	4932-0001-0020	4932/0001:0020	Kaišiadorių r. sav. Livintų k.
1202	4932-0001-0030	4932/0001:0030	Kaišiadorių r. sav. Livintų k.
1203	4932-0001-0031	4932/0001:0031	Kaišiadorių r. sav. Livintų k.
1204	4932-0001-0034	4932/0001:0034	Kaišiadorių r. sav. Livintų k.
1205	4932-0001-0043	4932/0001:0043	Kaišiadorių r. sav. Livintų k.
1206	4932-0001-0086	4932/0001:0086	Kaišiadorių r. sav. Livintų k.
1207	4932-0001-0092	4400/3854:5029	Kaišiadorių r. sav. Livintų k.
1208	4932-0001-0164	4400/5414:1512	Kaišiadorių r. sav. Livintų k.
1209	4932-0001-0190	4400/0771:1244	Kaišiadorių r. sav. Livintų k.
1210	4932-0001-0201	4400/0847:3403	Kaišiadorių r. sav. Livintų k.
1211	4932-0001-0202	4400/0847:3458	Kaišiadorių r. sav. Livintų k.
1212	4932-0001-0207	4400/0973:6301	Kaišiadorių r. sav. Livintų k.
1213	4932-0001-0215	4400/1127:3833	Kaišiadorių r. sav. Livintų k.
1214	4932-0001-0216	4400/1127:3877	Kaišiadorių r. sav. Livintų k.

Eilės Nr.	Sklypo unikalus Nr.	Sklypo kadastro Nr.	Sklypo adresas
1215	4932-0001-0221	4400/1127:8463	Kaišiadorių r. sav. Livintų k.
1216	4932-0001-0279	4400/1657:1285	Kaišiadorių r. sav. Livintų k.
1217	4932-0001-0284	4400/1786:3153	Kaišiadorių r. sav. Livintų k.
1218	4932-0001-0301	4400/2312:1722	Kaišiadorių r. sav. Livintų k.
1219	4932-0001-0302	4400/2312:1811	Kaišiadorių r. sav. Livintų k.
1220	4932-0001-0262	4400/5303:2089	Kaišiadorių r. sav. Livintų k. Livintos g. 11
1221	4932-0001-0012	4932/0001:0012	Kaišiadorių r. sav. Livintų k. Livintos g. 17
1222	4932-0002-0111	4400/0339:5500	Kaišiadorių r. sav. Livintų k. Livintos g. 2
1223	4932-0001-0055	4932/0001:0055	Kaišiadorių r. sav. Livintų k. Stoties g. 3
1224	4932-0001-0009	4932/0001:0009	Kaišiadorių r. sav. Livintų k. Stoties g. 6
1225	4932-0001-0263	4400/5414:1523	Kaišiadorių r. sav. Livintų k. Stoties g. 7
1226	4932-0001-0273	4400/1657:0222	Kaišiadorių r. sav. Mackūnų k.
1227	4928-0009-0029	4928/0009:0029	Kaišiadorių r. sav. Mankuviškių I k.
1228	4928-0009-0069	4928/0009:0069	Kaišiadorių r. sav. Mankuviškių I k.
1229	4928-0009-0085	4400/2727:1454	Kaišiadorių r. sav. Mankuviškių I k.
1230	4928-0009-0108	4400/2926:6511	Kaišiadorių r. sav. Mankuviškių I k.
1231	4928-0009-0221	4928/0009:0221	Kaišiadorių r. sav. Mankuviškių I k.
1232	4928-0009-0222	4928/0009:0222	Kaišiadorių r. sav. Mankuviškių I k.
1233	4928-0009-0261	4400/0585:3141	Kaišiadorių r. sav. Mankuviškių I k.
1234	4928-0009-0273	4400/0783:0313	Kaišiadorių r. sav. Mankuviškių I k.
1235	4928-0009-0286	4400/0875:2454	Kaišiadorių r. sav. Mankuviškių I k.
1236	4928-0009-0318	4400/2238:8121	Kaišiadorių r. sav. Mankuviškių I k.
1237	4928-0009-0044	4928/0009:0044	Kaišiadorių r. sav. Mankuviškių I k. 16
1238	4928-0009-0098	4400/2727:1587	Kaišiadorių r. sav. Mankuviškių I k. 7
1239	4938-0002-0059	4938/0002:0059	Kaišiadorių r. sav. Matelskų k.
1240	4938-0002-0151	4400/5362:7519	Kaišiadorių r. sav. Matelskų k.
1241	4938-0002-0241	4400/0809:5609	Kaišiadorių r. sav. Matelskų k.
1242	4938-0002-0242	4400/0809:5614	Kaišiadorių r. sav. Matelskų k.
1243	4938-0002-0243	4400/0809:5630	Kaišiadorių r. sav. Matelskų k.
1244	4938-0002-0291	4400/2250:0052	Kaišiadorių r. sav. Matelskų k.
1245	4938-0002-0306	4400/4027:5514	Kaišiadorių r. sav. Matelskų k.
1246	4938-0002-0140	4400/4027:5490	Kaišiadorių r. sav. Matelskų k. 3
1247	4938-0002-0310	4400/5362:7530	Kaišiadorių r. sav. Matelskų k. 5
1248	4938-0002-0034	4938/0002:0034	Kaišiadorių r. sav. Matelskų k. 7
1249	4965-0002-0067	4965/0002:0067	Kaišiadorių r. sav. Migonių k.
1250	4965-0002-0526	4400/5269:7397	Kaišiadorių r. sav. Migonių k.
1251	4908-0003-0343	4400/0371:9888	Kaišiadorių r. sav. Milžinų k.
1252	4908-0003-0380	4400/0936:7882	Kaišiadorių r. sav. Milžinų k.
1253	4908-0003-0410	4400/1072:7289	Kaišiadorių r. sav. Milžinų k.
1254	4938-0006-0030	4938/0006:0030	Kaišiadorių r. sav. Naujosios Slabados k.
1255	4938-0006-0038	4938/0006:0038	Kaišiadorių r. sav. Naujosios Slabados k.
1256	4938-0006-0228	4400/2256:7733	Kaišiadorių r. sav. Naujosios Slabados k.
1257	4938-0006-0240	4400/2287:7538	Kaišiadorių r. sav. Naujosios Slabados k.
1258	4938-0006-0361	4400/5287:1946	Kaišiadorių r. sav. Naujosios Slabados k.
1259	4938-0006-0037	4938/0006:0037	Kaišiadorių r. sav. Naujosios Slabados k. 10
1260	4938-0006-0249	4400/5287:1679	Kaišiadorių r. sav. Naujosios Slabados k. 9
1261	4901-0003-0071	4400/2899:1464	Kaišiadorių r. sav. Pagirių k.
1262	4901-0003-0072	4400/3963:6512	Kaišiadorių r. sav. Pagirių k.
1263	4901-0003-0310	4400/2103:1290	Kaišiadorių r. sav. Pagirių k.

Eilės Nr.	Sklypo unikalus Nr.	Sklypo kadastro Nr.	Sklypo adresas
1264	4938-0003-0047	4938/0003:0047	Kaišiadorių r. sav. Pakertų k.
1265	4938-0003-0056	4938/0003:0056	Kaišiadorių r. sav. Pakertų k.
1266	4938-0003-0080	4938/0003:0080	Kaišiadorių r. sav. Pakertų k.
1267	4938-0003-0086	4938/0003:0086	Kaišiadorių r. sav. Pakertų k.
1268	4938-0003-0088	4938/0003:0088	Kaišiadorių r. sav. Pakertų k.
1269	4938-0003-0161	4938/0003:0161	Kaišiadorių r. sav. Pakertų k.
1270	4938-0003-0198	4400/0184:7723	Kaišiadorių r. sav. Pakertų k.
1271	4938-0003-0199	4400/0188:4306	Kaišiadorių r. sav. Pakertų k.
1272	4938-0003-0200	4400/0193:2058	Kaišiadorių r. sav. Pakertų k.
1273	4938-0003-0203	4400/0209:2371	Kaišiadorių r. sav. Pakertų k.
1274	4938-0003-0235	4400/0430:2980	Kaišiadorių r. sav. Pakertų k.
1275	4938-0003-0251	4400/0523:5392	Kaišiadorių r. sav. Pakertų k.
1276	4938-0003-0258	4400/0550:3184	Kaišiadorių r. sav. Pakertų k.
1277	4938-0003-0269	4400/0604:8195	Kaišiadorių r. sav. Pakertų k.
1278	4938-0003-0282	4400/0783:0646	Kaišiadorių r. sav. Pakertų k.
1279	4938-0003-0283	4400/0783:0668	Kaišiadorių r. sav. Pakertų k.
1280	4938-0003-0311	4400/0867:6140	Kaišiadorių r. sav. Pakertų k.
1281	4938-0003-0328	4400/1146:7793	Kaišiadorių r. sav. Pakertų k.
1282	4938-0003-0451	4400/2144:4291	Kaišiadorių r. sav. Pakertų k.
1283	4938-0003-0520	4400/5271:9394	Kaišiadorių r. sav. Pakertų k.
1284	4938-0003-0525	4400/5566:4698	Kaišiadorių r. sav. Pakertų k.
1285	4938-0003-0526	4400/5566:3948	Kaišiadorių r. sav. Pakertų k.
1286	4938-0003-0528	4400/5263:0618	Kaišiadorių r. sav. Pakertų k.
1287	4938-0003-0535	4400/5267:1188	Kaišiadorių r. sav. Pakertų k.
1288	4938-0005-0275	4400/0783:0680	Kaišiadorių r. sav. Pakertų k.
1289	4938-0005-0391	4400/3987:6094	Kaišiadorių r. sav. Pakertų k.
1290	4938-0006-0033	4938/0006:0033	Kaišiadorių r. sav. Pakertų k.
1291	4938-0006-0034	4938/0006:0034	Kaišiadorių r. sav. Pakertų k.
1292	4938-0006-0041	4938/0006:0041	Kaišiadorių r. sav. Pakertų k.
1293	4938-0006-0088	4938/0006:0088	Kaišiadorių r. sav. Pakertų k.
1294	4938-0006-0097	4938/0005:0126	Kaišiadorių r. sav. Pakertų k.
1295	4938-0006-0098	4938/0005:0125	Kaišiadorių r. sav. Pakertų k.
1296	4938-0006-0112	4400/0208:7807	Kaišiadorių r. sav. Pakertų k.
1297	4938-0006-0113	4400/0209:2282	Kaišiadorių r. sav. Pakertų k.
1298	4938-0006-0129	4400/0408:9612	Kaišiadorių r. sav. Pakertų k.
1299	4938-0006-0131	4400/0408:9734	Kaišiadorių r. sav. Pakertų k.
1300	4938-0006-0134	4400/0522:6717	Kaišiadorių r. sav. Pakertų k.
1301	4938-0006-0135	4400/0522:6839	Kaišiadorių r. sav. Pakertų k.
1302	4938-0006-0137	4400/0523:3210	Kaišiadorių r. sav. Pakertų k.
1303	4938-0006-0154	4400/0550:3051	Kaišiadorių r. sav. Pakertų k.
1304	4938-0006-0158	4400/0604:7687	Kaišiadorių r. sav. Pakertų k.
1305	4938-0006-0168	4400/0847:7958	Kaišiadorių r. sav. Pakertų k.
1306	4938-0006-0171	4400/0858:7756	Kaišiadorių r. sav. Pakertų k.
1307	4938-0006-0181	4400/1042:9742	Kaišiadorių r. sav. Pakertų k.
1308	4938-0006-0182	4400/1042:9864	Kaišiadorių r. sav. Pakertų k.
1309	4938-0006-0189	4400/1814:5570	Kaišiadorių r. sav. Pakertų k.
1310	4938-0006-0191	4400/1823:6345	Kaišiadorių r. sav. Pakertų k.
1311	4938-0006-0198	4400/1825:0710	Kaišiadorių r. sav. Pakertų k.
1312	4938-0006-0199	4400/1825:0676	Kaišiadorių r. sav. Pakertų k.

Eilės Nr.	Sklypo unikalus Nr.	Sklypo kadastro Nr.	Sklypo adresas
1313	4938-0006-0203	4400/2043:3766	Kaišiadorių r. sav. Pakertų k.
1314	4938-0006-0204	4400/2043:3916	Kaišiadorių r. sav. Pakertų k.
1315	4938-0006-0205	4400/2043:3960	Kaišiadorių r. sav. Pakertų k.
1316	4938-0006-0224	4400/2254:7762	Kaišiadorių r. sav. Pakertų k.
1317	4938-0006-0251	4400/5358:0097	Kaišiadorių r. sav. Pakertų k.
1318	4938-0006-0350	4400/2081:5398	Kaišiadorių r. sav. Pakertų k.
1319	4938-0006-0170	4400/0858:7660	Kaišiadorių r. sav. Pakertų k. Pakertų g. 32
1320	4938-0006-0060	4938/0006:0060	Kaišiadorių r. sav. Pakertų k. Skudenių g. 11
1321	4938-0006-0040	4938/0006:0040	Kaišiadorių r. sav. Pakertų k. Skudenių g. 23
1322	4938-0005-0392	4400/4225:6320	Kaišiadorių r. sav. Pakertų k. Skudenių g. 6
1323	4901-0004-0040	4901/0004:0040	Kaišiadorių r. sav. Pažardžio k.
1324	4901-0004-0078	4901/0004:0078	Kaišiadorių r. sav. Pažardžio k.
1325	4901-0004-0203	4400/0447:2071	Kaišiadorių r. sav. Pažardžio k.
1326	4901-0004-0328	4400/2082:0020	Kaišiadorių r. sav. Pažardžio k.
1327	4901-0004-0329	4400/2082:0075	Kaišiadorių r. sav. Pažardžio k.
1328	4901-0004-0330	4400/2082:0175	Kaišiadorių r. sav. Pažardžio k.
1329	4901-0004-0331	4400/2082:0200	Kaišiadorių r. sav. Pažardžio k.
1330	4901-0004-0333	4400/2082:0300	Kaišiadorių r. sav. Pažardžio k.
1331	4901-0004-0346	4400/3075:5616	Kaišiadorių r. sav. Pažardžio k.
1332	4901-0004-0351	4400/3792:4078	Kaišiadorių r. sav. Pažardžio k.
1333	4955-0008-0020	4955/0008:0020	Kaišiadorių r. sav. Pažardžio k.
1334	4955-0008-0051	4955/0008:0051	Kaišiadorių r. sav. Pažardžio k.
1335	4955-0008-0053	4955/0008:0053	Kaišiadorių r. sav. Pažardžio k.
1336	4955-0008-0063	4955/0008:0063	Kaišiadorių r. sav. Pažardžio k.
1337	4955-0008-0064	4955/0008:0064	Kaišiadorių r. sav. Pažardžio k.
1338	4955-0008-0078	4955/0008:0078	Kaišiadorių r. sav. Pažardžio k.
1339	4955-0008-0083	4955/0008:0083	Kaišiadorių r. sav. Pažardžio k.
1340	4955-0008-0090	4955/0008:0090	Kaišiadorių r. sav. Pažardžio k.
1341	4955-0008-0093	4955/0008:0093	Kaišiadorių r. sav. Pažardžio k.
1342	4955-0008-0122	4955/0008:0122	Kaišiadorių r. sav. Pažardžio k.
1343	4955-0008-0129	4955/0008:0129	Kaišiadorių r. sav. Pažardžio k.
1344	4955-0008-0131	4955/0008:0131	Kaišiadorių r. sav. Pažardžio k.
1345	4955-0008-0148	4955/0008:0148	Kaišiadorių r. sav. Pažardžio k.
1346	4955-0008-0153	4955/0008:0153	Kaišiadorių r. sav. Pažardžio k.
1347	4955-0008-0197	4400/1683:2629	Kaišiadorių r. sav. Pažardžio k.
1348	4955-0008-0199	4400/2066:9734	Kaišiadorių r. sav. Pažardžio k.
1349	4955-0008-0202	4400/2103:1523	Kaišiadorių r. sav. Pažardžio k.
1350	4955-0008-0203	4400/2103:1745	Kaišiadorių r. sav. Pažardžio k.
1351	4955-0008-0208	4400/2103:6320	Kaišiadorių r. sav. Pažardžio k.
1352	4955-0008-0169	4400/0302:3756	Kaišiadorių r. sav. Pažardžio k. 7
1353	4955-0008-0168	4400/0302:3656	Kaišiadorių r. sav. Pažardžio k. 8
1354	4901-0002-0115	4901/0002:0115	Kaišiadorių r. sav. Pentiškių k.
1355	4901-0002-0125	4901/0002:0125	Kaišiadorių r. sav. Pentiškių k.
1356	4901-0002-0126	4901/0002:0126	Kaišiadorių r. sav. Pentiškių k.
1357	4901-0002-0127	4901/0002:0127	Kaišiadorių r. sav. Pentiškių k.
1358	4901-0002-0128	4901/0002:0128	Kaišiadorių r. sav. Pentiškių k.
1359	4901-0002-0129	4901/0002:0129	Kaišiadorių r. sav. Pentiškių k.
1360	4901-0002-0130	4901/0002:0130	Kaišiadorių r. sav. Pentiškių k.
1361	4901-0002-0136	4901/0002:0136	Kaišiadorių r. sav. Pentiškių k.

Eilės Nr.	Sklypo unikalus Nr.	Sklypo kadastro Nr.	Sklypo adresas
1362	4901-0002-0212	4400/0205:7750	Kaišiadorių r. sav. Pentiškių k.
1363	4901-0002-0213	4400/0238:4867	Kaišiadorių r. sav. Pentiškių k.
1364	4901-0002-0290	4400/0901:1708	Kaišiadorių r. sav. Pentiškių k.
1365	4901-0002-0313	4400/1112:6259	Kaišiadorių r. sav. Pentiškių k.
1366	4901-0002-0315	4400/1112:6859	Kaišiadorių r. sav. Pentiškių k.
1367	4901-0002-0318	4400/1143:3493	Kaišiadorių r. sav. Pentiškių k.
1368	4901-0002-0328	4400/1581:1211	Kaišiadorių r. sav. Pentiškių k.
1369	4901-0002-0343	4400/1814:4195	Kaišiadorių r. sav. Pentiškių k.
1370	4901-0002-0387	4400/5013:2246	Kaišiadorių r. sav. Pentiškių k.
1371	4901-0002-0392	4400/5333:2608	Kaišiadorių r. sav. Pentiškių k.
1372	4901-0003-0038	4901/0003:0038	Kaišiadorių r. sav. Pentiškių k.
1373	4901-0003-0042	4901/0003:0042	Kaišiadorių r. sav. Pentiškių k.
1374	4901-0003-0048	4901/0003:0048	Kaišiadorių r. sav. Pentiškių k.
1375	4901-0003-0051	4901/0003:0051	Kaišiadorių r. sav. Pentiškių k.
1376	4901-0003-0052	4901/0003:0052	Kaišiadorių r. sav. Pentiškių k.
1377	4901-0003-0055	4901/0003:0055	Kaišiadorių r. sav. Pentiškių k.
1378	4901-0003-0057	4901/0003:0057	Kaišiadorių r. sav. Pentiškių k.
1379	4901-0003-0068	4901/0003:0068	Kaišiadorių r. sav. Pentiškių k.
1380	4901-0003-0070	4400/2880:3663	Kaišiadorių r. sav. Pentiškių k.
1381	4901-0003-0079	4901/0003:0079	Kaišiadorių r. sav. Pentiškių k.
1382	4901-0003-0085	4901/0003:0085	Kaišiadorių r. sav. Pentiškių k.
1383	4901-0003-0091	4901/0003:0091	Kaišiadorių r. sav. Pentiškių k.
1384	4901-0003-0105	4901/0003:0105	Kaišiadorių r. sav. Pentiškių k.
1385	4901-0003-0114	4901/0003:0114	Kaišiadorių r. sav. Pentiškių k.
1386	4901-0003-0115	4901/0003:0115	Kaišiadorių r. sav. Pentiškių k.
1387	4901-0003-0123	4400/0149:2668	Kaišiadorių r. sav. Pentiškių k.
1388	4901-0003-0124	4400/0149:2737	Kaišiadorių r. sav. Pentiškių k.
1389	4901-0003-0133	4400/0185:7052	Kaišiadorių r. sav. Pentiškių k.
1390	4901-0003-0137	4400/0194:3373	Kaišiadorių r. sav. Pentiškių k.
1391	4901-0003-0141	4400/0197:3895	Kaišiadorių r. sav. Pentiškių k.
1392	4901-0003-0166	4400/0489:9449	Kaišiadorių r. sav. Pentiškių k.
1393	4901-0003-0167	4400/0542:8824	Kaišiadorių r. sav. Pentiškių k.
1394	4901-0003-0168	4400/0542:8835	Kaišiadorių r. sav. Pentiškių k.
1395	4901-0003-0169	4400/0542:8857	Kaišiadorių r. sav. Pentiškių k.
1396	4901-0003-0178	4400/0580:1921	Kaišiadorių r. sav. Pentiškių k.
1397	4901-0003-0179	4400/0580:1943	Kaišiadorių r. sav. Pentiškių k.
1398	4901-0003-0187	4400/0580:6084	Kaišiadorių r. sav. Pentiškių k.
1399	4901-0003-0199	4400/0841:6439	Kaišiadorių r. sav. Pentiškių k.
1400	4901-0003-0200	4400/0841:6348	Kaišiadorių r. sav. Pentiškių k.
1401	4901-0003-0205	4400/0901:1487	Kaišiadorių r. sav. Pentiškių k.
1402	4901-0003-0206	4400/0901:1621	Kaišiadorių r. sav. Pentiškių k.
1403	4901-0003-0221	4400/1527:3933	Kaišiadorių r. sav. Pentiškių k.
1404	4901-0003-0226	4400/1581:2585	Kaišiadorių r. sav. Pentiškių k.
1405	4901-0003-0233	4400/5003:9675	Kaišiadorių r. sav. Pentiškių k.
1406	4901-0003-0234	4400/5010:8622	Kaišiadorių r. sav. Pentiškių k.
1407	4901-0003-0241	4400/5086:9228	Kaišiadorių r. sav. Pentiškių k.
1408	4901-0003-0246	4400/5168:3873	Kaišiadorių r. sav. Pentiškių k.
1409	4901-0003-0283	4400/1814:4251	Kaišiadorių r. sav. Pentiškių k.
1410	4901-0003-0284	4400/1814:8230	Kaišiadorių r. sav. Pentiškių k.

Eilės Nr.	Sklypo unikalus Nr.	Sklypo kadastro Nr.	Sklypo adresas
1411	4901-0003-0317	4400/2124:0768	Kaišiadorių r. sav. Pentiškių k.
1412	4901-0003-0330	4400/5081:3173	Kaišiadorių r. sav. Pentiškių k.
1413	4901-0002-0214	4400/0238:4923	Kaišiadorių r. sav. Pentiškių k. 10
1414	4901-0003-0056	4901/0003:0056	Kaišiadorių r. sav. Pentiškių k. 3
1415	4901-0003-0037	4901/0003:0037	Kaišiadorių r. sav. Petriškių k.
1416	4901-0003-0084	4901/0003:0084	Kaišiadorių r. sav. Petriškių k.
1417	4901-0003-0120	4901/0003:0120	Kaišiadorių r. sav. Petriškių k.
1418	4901-0003-0121	4901/0003:0121	Kaišiadorių r. sav. Petriškių k.
1419	4965-0003-0010	4965/0003:0010	Kaišiadorių r. sav. Purvininkų k.
1420	4965-0003-0061	4965/0003:0061	Kaišiadorių r. sav. Purvininkų k.
1421	4965-0003-0156	4965/0003:0156	Kaišiadorių r. sav. Purvininkų k.
1422	4965-0003-0212	4400/0176:3297	Kaišiadorių r. sav. Purvininkų k.
1423	4965-0003-0288	4400/4416:4072	Kaišiadorių r. sav. Purvininkų k.
1424	4965-0003-0292	4400/5248:3000	Kaišiadorių r. sav. Purvininkų k.
1425	4965-0003-0368	4400/2028:9678	Kaišiadorių r. sav. Purvininkų k.
1426	4965-0003-0380	4400/4194:1097	Kaišiadorių r. sav. Purvininkų k.
1427	4965-0003-0385	4400/4960:5416	Kaišiadorių r. sav. Purvininkų k.
1428	4965-0003-0291	4400/4960:9105	Kaišiadorių r. sav. Purvininkų k. Andriūnų g. 3
1429	4930-0002-0104	4930/0002:0104	Kaišiadorių r. sav. Radutiškių k.
1430	4930-0002-0105	4930/0002:0105	Kaišiadorių r. sav. Radutiškių k.
1431	4930-0002-0106	4930/0002:0106	Kaišiadorių r. sav. Radutiškių k.
1432	4930-0002-0255	4400/0571:0236	Kaišiadorių r. sav. Radutiškių k.
1433	4930-0002-0283	4400/0867:7792	Kaišiadorių r. sav. Radutiškių k.
1434	4930-0002-0474	4400/2057:0870	Kaišiadorių r. sav. Radutiškių k.
1435	4930-0002-0101	4930/0002:0101	Kaišiadorių r. sav. Radutiškių k. 2
1436	4930-0002-0119	4930/0002:0119	Kaišiadorių r. sav. Radutiškių k. 3
1437	4908-0004-0019	4908/0004:0019	Kaišiadorių r. sav. Rusonių k.
1438	4908-0004-0020	4908/0004:0020	Kaišiadorių r. sav. Rusonių k.
1439	4908-0004-0022	4908/0004:0022	Kaišiadorių r. sav. Rusonių k.
1440	4908-0004-0037	4908/0004:0037	Kaišiadorių r. sav. Rusonių k.
1441	4908-0004-0057	4908/0004:0057	Kaišiadorių r. sav. Rusonių k.
1442	4908-0004-0068	4908/0004:0068	Kaišiadorių r. sav. Rusonių k.
1443	4908-0004-0078	4908/0004:0078	Kaišiadorių r. sav. Rusonių k.
1444	4908-0004-0083	4908/0004:0083	Kaišiadorių r. sav. Rusonių k.
1445	4908-0004-0093	4400/2710:2981	Kaišiadorių r. sav. Rusonių k.
1446	4908-0004-0099	4908/0004:0099	Kaišiadorių r. sav. Rusonių k.
1447	4908-0004-0163	4908/0004:0163	Kaišiadorių r. sav. Rusonių k.
1448	4908-0004-0188	4400/4076:8985	Kaišiadorių r. sav. Rusonių k.
1449	4908-0004-0190	4908/0004:0190	Kaišiadorių r. sav. Rusonių k.
1450	4908-0004-0192	4908/0004:0192	Kaišiadorių r. sav. Rusonių k.
1451	4908-0004-0225	4400/4271:3620	Kaišiadorių r. sav. Rusonių k.
1452	4908-0004-0231	4908/0004:0231	Kaišiadorių r. sav. Rusonių k.
1453	4908-0004-0239	4908/0004:0239	Kaišiadorių r. sav. Rusonių k.
1454	4908-0004-0269	4908/0004:0269	Kaišiadorių r. sav. Rusonių k.
1455	4908-0004-0321	4400/0255:8170	Kaišiadorių r. sav. Rusonių k.
1456	4908-0004-0336	4400/0353:9468	Kaišiadorių r. sav. Rusonių k.
1457	4908-0004-0352	4400/0426:8924	Kaišiadorių r. sav. Rusonių k.
1458	4908-0004-0353	4400/0426:9010	Kaišiadorių r. sav. Rusonių k.
1459	4908-0004-0354	4400/0427:9318	Kaišiadorių r. sav. Rusonių k.

Eilės Nr.	Sklypo unikalus Nr.	Sklypo kadastro Nr.	Sklypo adresas
1460	4908-0004-0355	4400/0427:9550	Kaišiadorių r. sav. Rusonių k.
1461	4908-0004-0358	4400/0430:1539	Kaišiadorių r. sav. Rusonių k.
1462	4908-0004-0362	4400/0447:2906	Kaišiadorių r. sav. Rusonių k.
1463	4908-0004-0369	4400/0489:5366	Kaišiadorių r. sav. Rusonių k.
1464	4908-0004-0376	4400/0561:7698	Kaišiadorių r. sav. Rusonių k.
1465	4908-0004-0383	4400/5307:2018	Kaišiadorių r. sav. Rusonių k.
1466	4908-0004-0385	4400/5307:2030	Kaišiadorių r. sav. Rusonių k.
1467	4908-0004-0438	4400/0752:6336	Kaišiadorių r. sav. Rusonių k.
1468	4908-0004-0443	4400/0790:5617	Kaišiadorių r. sav. Rusonių k.
1469	4908-0004-0444	4400/0790:7433	Kaišiadorių r. sav. Rusonių k.
1470	4908-0004-0446	4400/0790:5682	Kaišiadorių r. sav. Rusonių k.
1471	4908-0004-0476	4400/0881:5990	Kaišiadorių r. sav. Rusonių k.
1472	4908-0004-0477	4400/0881:6464	Kaišiadorių r. sav. Rusonių k.
1473	4908-0004-0559	4400/1239:2826	Kaišiadorių r. sav. Rusonių k.
1474	4908-0004-0567	4400/1302:6741	Kaišiadorių r. sav. Rusonių k.
1475	4908-0004-0584	4400/1527:3622	Kaišiadorių r. sav. Rusonių k.
1476	4908-0004-0659	4400/2428:7272	Kaišiadorių r. sav. Rusonių k.
1477	4908-0004-0091	4400/2710:2916	Kaišiadorių r. sav. Rusonių k. Topolių g. 33
1478	4908-0004-0424	4400/5694:1174	Kaišiadorių r. sav. Rusonių k. Topolių g. 60
1479	4928-0010-0011	4928/0010:0011	Kaišiadorių r. sav. Saulučių k.
1480	4928-0010-0062	4928/0010:0062	Kaišiadorių r. sav. Saulučių k.
1481	4928-0010-0065	4928/0010:0065	Kaišiadorių r. sav. Saulučių k.
1482	4928-0010-0100	4928/0010:0100	Kaišiadorių r. sav. Saulučių k.
1483	4928-0010-0114	4928/0010:0114	Kaišiadorių r. sav. Saulučių k.
1484	4928-0010-0146	4928/0010:0146	Kaišiadorių r. sav. Saulučių k.
1485	4928-0010-0177	4928/0010:0177	Kaišiadorių r. sav. Saulučių k.
1486	4928-0010-0194	4928/0010:0194	Kaišiadorių r. sav. Saulučių k.
1487	4928-0010-0201	4928/0010:0201	Kaišiadorių r. sav. Saulučių k.
1488	4928-0010-0238	4400/0237:7520	Kaišiadorių r. sav. Saulučių k.
1489	4928-0010-0292	4400/0875:2765	Kaišiadorių r. sav. Saulučių k.
1490	4928-0010-0295	4400/0875:5135	Kaišiadorių r. sav. Saulučių k.
1491	4928-7001-0024	4400/5423:7639	Kaišiadorių r. sav. Saulučių k.
1492	4928-7001-0027	4400/5433:5683	Kaišiadorių r. sav. Saulučių k.
1493	4928-0010-0006	4928/0010:0006	Kaišiadorių r. sav. Saulučių k. Saulės g. 13
1494	4928-0010-0294	4400/0875:5057	Kaišiadorių r. sav. Saulučių k. Saulės g. 15
1495	4928-0010-0178	4928/0010:0178	Kaišiadorių r. sav. Saulučių k. Saulės g. 19
1496	4928-0010-0293	4400/0875:2843	Kaišiadorių r. sav. Saulučių k. Saulės g. 21
1497	4928-0010-0009	4928/0010:0009	Kaišiadorių r. sav. Saulučių k. Saulės g. 23
1498	4928-0010-0164	4928/0010:0164	Kaišiadorių r. sav. Saulučių k. Saulės g. 3
1499	4928-0010-0053	4928/0010:0053	Kaišiadorių r. sav. Saulučių k. Saulės g. 31
1500	4928-0010-0163	4928/0010:0163	Kaišiadorių r. sav. Saulučių k. Saulės g. 5
1501	4928-0010-0118	4928/0010:0118	Kaišiadorių r. sav. Saulučių k. Saulės g. 5A
1502	4928-0010-0064	4928/0010:0064	Kaišiadorių r. sav. Saulučių k. Saulės g. 9
1503	4928-0009-0092	4928/0009:0092	Kaišiadorių r. sav. Seibūtėnų k.
1504	4928-0009-0219	4928/0009:0219	Kaišiadorių r. sav. Seibūtėnų k.
1505	4928-0008-0017	4928/0008:0017	Kaišiadorių r. sav. Seibūtų k.
1506	4928-0008-0033	4928/0008:0033	Kaišiadorių r. sav. Seibūtų k.
1507	4928-0008-0049	4928/0008:0049	Kaišiadorių r. sav. Seibūtų k.
1508	4928-0008-0073	4928/0008:0073	Kaišiadorių r. sav. Seibūtų k.

Eilės Nr.	Sklypo unikalus Nr.	Sklypo kadastro Nr.	Sklypo adresas
1509	4928-0008-0086	4928/0008:0086	Kaišiadorių r. sav. Seibūtų k.
1510	4928-0008-0102	4928/0008:0102	Kaišiadorių r. sav. Seibūtų k.
1511	4928-0008-0116	4928/0008:0116	Kaišiadorių r. sav. Seibūtų k.
1512	4928-0008-0121	4928/0008:0121	Kaišiadorių r. sav. Seibūtų k.
1513	4928-0008-0157	4928/0008:0157	Kaišiadorių r. sav. Seibūtų k.
1514	4928-0008-0266	4400/0585:4060	Kaišiadorių r. sav. Seibūtų k.
1515	4928-0008-0320	4400/0846:1834	Kaišiadorių r. sav. Seibūtų k.
1516	4928-0008-0322	4400/0856:9751	Kaišiadorių r. sav. Seibūtų k.
1517	4928-0008-0326	4400/0894:6781	Kaišiadorių r. sav. Seibūtų k.
1518	4928-0008-0327	4400/0894:6849	Kaišiadorių r. sav. Seibūtų k.
1519	4928-0008-0335	4400/1103:1708	Kaišiadorių r. sav. Seibūtų k.
1520	4928-0008-0336	4400/1103:1751	Kaišiadorių r. sav. Seibūtų k.
1521	4928-0008-0384	4400/2246:3654	Kaišiadorių r. sav. Seibūtų k.
1522	4928-0008-0396	4400/2266:9534	Kaišiadorių r. sav. Seibūtų k.
1523	4928-0008-0397	4400/2266:9723	Kaišiadorių r. sav. Seibūtų k.
1524	4928-0008-0409	4400/4205:4100	Kaišiadorių r. sav. Seibūtų k.
1525	4928-0008-0412	4400/4180:1318	Kaišiadorių r. sav. Seibūtų k.
1526	4928-0008-0425	4400/5081:4650	Kaišiadorių r. sav. Seibūtų k.
1527	4928-7001-0021	4400/5413:3676	Kaišiadorių r. sav. Seibūtų k.
1528	4928-7001-0023	4400/5418:5741	Kaišiadorių r. sav. Seibūtų k.
1529	4928-0008-0037	4928/0008:0037	Kaišiadorių r. sav. Seibūtų k. 1
1530	4928-0008-0001	4928/0008:0001	Kaišiadorių r. sav. Seibūtų k. 15
1531	4928-0008-0011	4928/0008:0011	Kaišiadorių r. sav. Seibūtų k. 16
1532	4928-0008-0325	4400/0894:6652	Kaišiadorių r. sav. Seibūtų k. 18
1533	4928-0008-0015	4928/0008:0015	Kaišiadorių r. sav. Seibūtų k. 7
1534	4938-0006-0056	4938/0006:0056	Kaišiadorių r. sav. Skudenių k.
1535	4938-0006-0059	4938/0006:0059	Kaišiadorių r. sav. Skudenių k.
1536	4938-0006-0075	4938/0006:0075	Kaišiadorių r. sav. Skudenių k.
1537	4938-0006-0080	4938/0006:0080	Kaišiadorių r. sav. Skudenių k.
1538	4938-0006-0102	4400/0070:6107	Kaišiadorių r. sav. Skudenių k.
1539	4938-0006-0109	4400/0206:5874	Kaišiadorių r. sav. Skudenių k.
1540	4938-0006-0130	4400/0408:9678	Kaišiadorių r. sav. Skudenių k.
1541	4938-0006-0145	4400/0549:5483	Kaišiadorių r. sav. Skudenių k.
1542	4938-0006-0146	4400/0549:5538	Kaišiadorių r. sav. Skudenių k.
1543	4938-0006-0147	4400/0549:5594	Kaišiadorių r. sav. Skudenių k.
1544	4938-0006-0231	4400/2263:4515	Kaišiadorių r. sav. Skudenių k.
1545	4938-0006-0253	4400/5361:3766	Kaišiadorių r. sav. Skudenių k.
1546	4938-0007-0077	4938/0007:0077	Kaišiadorių r. sav. Skudenių k.
1547	4938-0007-0110	4400/0509:6099	Kaišiadorių r. sav. Skudenių k.
1548	4938-0007-0200	4400/0984:9618	Kaišiadorių r. sav. Skudenių k.
1549	4938-0007-0238	4400/1823:7142	Kaišiadorių r. sav. Skudenių k.
1550	4938-0007-0241	4400/3174:1790	Kaišiadorių r. sav. Skudenių k.
1551	4938-0007-0243	4400/3835:4691	Kaišiadorių r. sav. Skudenių k.
1552	4938-0007-0310	4400/2239:2778	Kaišiadorių r. sav. Skudenių k.
1553	4938-0007-0319	4400/2265:3176	Kaišiadorių r. sav. Skudenių k.
1554	4938-0006-0144	4400/0549:5440	Kaišiadorių r. sav. Skudenių k. 1
1555	4938-0006-0058	4938/0006:0058	Kaišiadorių r. sav. Skudenių k. 10
1556	4938-0007-0007	4938/0007:0007	Kaišiadorių r. sav. Skudenių k. 11
1557	4938-0007-0015	4938/0007:0015	Kaišiadorių r. sav. Skudenių k. 12

Eilės Nr.	Sklypo unikalus Nr.	Sklypo kadastro Nr.	Sklypo adresas
1558	4938-0007-0030	4938/0007:0030	Kaišiadorių r. sav. Skudenių k. 13
1559	4965-0002-0011	4965/0002:0011	Kaišiadorių r. sav. Stebeikių k.
1560	4965-0002-0016	4965/0002:0016	Kaišiadorių r. sav. Stebeikių k.
1561	4965-0002-0024	4965/0002:0024	Kaišiadorių r. sav. Stebeikių k.
1562	4965-0002-0106	4965/0002:0106	Kaišiadorių r. sav. Stebeikių k.
1563	4965-0002-0115	4965/0002:0115	Kaišiadorių r. sav. Stebeikių k.
1564	4965-0002-0129	4965/0002:0129	Kaišiadorių r. sav. Stebeikių k.
1565	4965-0002-0131	4965/0002:0131	Kaišiadorių r. sav. Stebeikių k.
1566	4965-0002-0152	4965/0002:0152	Kaišiadorių r. sav. Stebeikių k.
1567	4965-0002-0153	4965/0002:0153	Kaišiadorių r. sav. Stebeikių k.
1568	4965-0002-0154	4965/0002:0154	Kaišiadorių r. sav. Stebeikių k.
1569	4965-0002-0155	4965/0002:0155	Kaišiadorių r. sav. Stebeikių k.
1570	4965-0002-0160	4965/0002:0160	Kaišiadorių r. sav. Stebeikių k.
1571	4965-0002-0161	4965/0002:0161	Kaišiadorių r. sav. Stebeikių k.
1572	4965-0002-0186	4965/0002:0186	Kaišiadorių r. sav. Stebeikių k.
1573	4965-0002-0236	4965/0002:0236	Kaišiadorių r. sav. Stebeikių k.
1574	4965-0002-0237	4965/0002:0237	Kaišiadorių r. sav. Stebeikių k.
1575	4965-0002-0265	4965/0002:0265	Kaišiadorių r. sav. Stebeikių k.
1576	4965-0002-0271	4965/0002:0271	Kaišiadorių r. sav. Stebeikių k.
1577	4965-0002-0272	4965/0002:0272	Kaišiadorių r. sav. Stebeikių k.
1578	4965-0002-0286	4400/0198:0578	Kaišiadorių r. sav. Stebeikių k.
1579	4965-0002-0347	4400/0464:0168	Kaišiadorių r. sav. Stebeikių k.
1580	4965-0002-0348	4400/0464:0213	Kaišiadorių r. sav. Stebeikių k.
1581	4965-0002-0494	4400/2038:5995	Kaišiadorių r. sav. Stebeikių k.
1582	4965-0002-0495	4400/2038:6158	Kaišiadorių r. sav. Stebeikių k. 15
1583	4965-0002-0148	4965/0002:0148	Kaišiadorių r. sav. Stebeikių k. 18
1584	4965-0002-0098	4965/0002:0098	Kaišiadorių r. sav. Stebeikių k. 19
1585	4965-0002-0137	4965/0002:0137	Kaišiadorių r. sav. Stebeikių k. 2
1586	4930-0001-0049	4930/0001:0049	Kaišiadorių r. sav. Strošiūnų k.
1587	4930-0001-0230	4400/0293:8170	Kaišiadorių r. sav. Strošiūnų k.
1588	4930-0001-0263	4400/0522:5696	Kaišiadorių r. sav. Strošiūnų k.
1589	4930-0001-0481	4400/5083:2280	Kaišiadorių r. sav. Strošiūnų k.
1590	4930-0001-0485	4400/5685:1720	Kaišiadorių r. sav. Strošiūnų k. Pušyno g. 19A
1591	4930-0001-0042	4930/0001:0042	Kaišiadorių r. sav. Strošiūnų k. Pušyno g. 21
1592	4930-0001-0038	4930/0001:0038	Kaišiadorių r. sav. Strošiūnų k. Pušyno g. 6
1593	4930-0003-0100	4930/0003:0100	Kaišiadorių r. sav. Šarkiškių k.
1594	4930-0003-0221	4400/1824:0858	Kaišiadorių r. sav. Šarkiškių k.
1595	4930-0003-0462	4400/1851:4622	Kaišiadorių r. sav. Šarkiškių k.
1596	4930-0003-0498	4400/5032:7756	Kaišiadorių r. sav. Šarkiškių k.
1597	4960-0005-0032	4960/0005:0032	Kaišiadorių r. sav. Šimkaučiškių k.
1598	4960-0005-0014	4960/0005:0014	Kaišiadorių r. sav. Šukiškių k.
1599	4920-0002-0080	4920/0002:0080	Kaišiadorių r. sav. Šventininkų k.
1600	4920-0002-0085	4920/0002:0085	Kaišiadorių r. sav. Šventininkų k.
1601	4920-0002-0380	4400/5907:5999	Kaišiadorių r. sav. Šventininkų k.
1602	4965-0002-0001	4965/0002:0001	Kaišiadorių r. sav. Šventininkų k.
1603	4965-0002-0003	4965/0002:0003	Kaišiadorių r. sav. Šventininkų k.
1604	4965-0002-0007	4965/0002:0007	Kaišiadorių r. sav. Šventininkų k.
1605	4965-0002-0023	4965/0002:0023	Kaišiadorių r. sav. Šventininkų k.
1606	4965-0002-0030	4965/0002:0030	Kaišiadorių r. sav. Šventininkų k.

Eilės Nr.	Sklypo unikalus Nr.	Sklypo kadastro Nr.	Sklypo adresas
1607	4965-0002-0044	4965/0002:0044	Kaišiadorių r. sav. Šventininkų k.
1608	4965-0002-0101	4965/0002:0101	Kaišiadorių r. sav. Šventininkų k.
1609	4965-0002-0110	4965/0002:0110	Kaišiadorių r. sav. Šventininkų k.
1610	4965-0002-0143	4965/0002:0143	Kaišiadorių r. sav. Šventininkų k.
1611	4965-0002-0187	4965/0002:0187	Kaišiadorių r. sav. Šventininkų k.
1612	4965-0002-0245	4965/0002:0245	Kaišiadorių r. sav. Šventininkų k.
1613	4965-0002-0342	4400/0422:5258	Kaišiadorių r. sav. Šventininkų k.
1614	4965-0002-0344	4400/0437:3051	Kaišiadorių r. sav. Šventininkų k.
1615	4965-0002-0369	4400/0536:0969	Kaišiadorių r. sav. Šventininkų k.
1616	4965-0002-0370	4400/0536:1055	Kaišiadorių r. sav. Šventininkų k.
1617	4965-0002-0379	4400/0600:7514	Kaišiadorių r. sav. Šventininkų k.
1618	4965-0002-0380	4400/0600:7580	Kaišiadorių r. sav. Šventininkų k.
1619	4965-0002-0381	4400/0600:7658	Kaišiadorių r. sav. Šventininkų k.
1620	4965-0002-0382	4400/0600:7690	Kaišiadorių r. sav. Šventininkų k.
1621	4965-0002-0386	4400/0600:8133	Kaišiadorių r. sav. Šventininkų k.
1622	4965-0002-0397	4400/0627:9472	Kaišiadorių r. sav. Šventininkų k.
1623	4965-0002-0400	4400/0628:0039	Kaišiadorių r. sav. Šventininkų k.
1624	4965-0002-0401	4400/0628:0106	Kaišiadorių r. sav. Šventininkų k.
1625	4965-0002-0403	4400/0689:3821	Kaišiadorių r. sav. Šventininkų k.
1626	4965-0002-0405	4400/0705:9994	Kaišiadorių r. sav. Šventininkų k.
1627	4965-0002-0410	4400/0807:1381	Kaišiadorių r. sav. Šventininkų k.
1628	4965-0002-0420	4400/0834:5313	Kaišiadorių r. sav. Šventininkų k.
1629	4965-0002-0427	4400/0846:1523	Kaišiadorių r. sav. Šventininkų k.
1630	4965-0002-0453	4400/1134:5889	Kaišiadorių r. sav. Šventininkų k.
1631	4965-0002-0481	4400/2001:4082	Kaišiadorių r. sav. Šventininkų k.
1632	4965-0002-0498	4400/2081:2919	Kaišiadorių r. sav. Šventininkų k.
1633	4965-0002-0500	4400/2081:7438	Kaišiadorių r. sav. Šventininkų k.
1634	4965-0002-0513	4400/4372:5026	Kaišiadorių r. sav. Šventininkų k.
1635	4965-0002-0514	4400/4372:1726	Kaišiadorių r. sav. Šventininkų k.
1636	4965-0002-0517	4400/4372:3997	Kaišiadorių r. sav. Šventininkų k.
1637	4965-0002-0538	4400/5519:4568	Kaišiadorių r. sav. Šventininkų k.
1638	4965-0002-0130	4965/0002:0130	Kaišiadorių r. sav. Šventininkų k. Kalvių g. 12
1639	4965-0002-0507	4400/2433:1715	Kaišiadorių r. sav. Šventininkų k. Kalvių g. 16
1640	4965-0002-0027	4965/0002:0027	Kaišiadorių r. sav. Šventininkų k. Kalvių g. 7
1641	4965-0002-0399	4400/0627:9983	Kaišiadorių r. sav. Šventininkų k. Kalvių g. 9
1642	4965-0002-0537	4400/5519:4396	Kaišiadorių r. sav. Šventininkų k. Kauno pl. 14
1643	4965-0002-0510	4400/4102:0217	Kaišiadorių r. sav. Šventininkų k. Miško g. 10
1644	4965-0002-0519	4400/4530:1584	Kaišiadorių r. sav. Šventininkų k. Miško g. 3
1645	4928-0008-0097	4928/0008:0097	Kaišiadorių r. sav. Tadaravos k.
1646	4928-0008-0117	4928/0008:0117	Kaišiadorių r. sav. Tadaravos k.
1647	4928-0008-0156	4928/0008:0156	Kaišiadorių r. sav. Tadaravos k.
1648	4928-0008-0346	4400/1143:6741	Kaišiadorių r. sav. Tadaravos k.
1649	4928-0009-0223	4928/0009:0223	Kaišiadorių r. sav. Tadaravos k.
1650	4928-0009-0014	4928/0009:0014	Kaišiadorių r. sav. Tadaravos k. Antakalnio g. 3
1651	4955-0002-0002	4955/0002:0002	Kaišiadorių r. sav. Triliškių k.
1652	4955-0002-0005	4955/0002:0005	Kaišiadorių r. sav. Triliškių k.
1653	4955-0002-0034	4955/0002:0034	Kaišiadorių r. sav. Triliškių k.
1654	4955-0002-0044	4955/0002:0044	Kaišiadorių r. sav. Triliškių k.
1655	4955-0002-0047	4955/0002:0047	Kaišiadorių r. sav. Triliškių k.

Eilės Nr.	Sklypo unikalus Nr.	Sklypo kadastro Nr.	Sklypo adresas
1656	4955-0002-0050	4955/0002:0050	Kaišiadorių r. sav. Triliškių k.
1657	4955-0002-0053	4955/0002:0053	Kaišiadorių r. sav. Triliškių k.
1658	4955-0002-0054	4955/0002:0054	Kaišiadorių r. sav. Triliškių k.
1659	4955-0002-0061	4955/0002:0061	Kaišiadorių r. sav. Triliškių k.
1660	4955-0002-0094	4955/0002:0094	Kaišiadorių r. sav. Triliškių k.
1661	4955-0002-0305	4400/0269:3224	Kaišiadorių r. sav. Triliškių k.
1662	4955-0002-0312	4400/0447:5414	Kaišiadorių r. sav. Triliškių k.
1663	4955-0002-0313	4400/0447:5452	Kaišiadorių r. sav. Triliškių k.
1664	4955-0002-0322	4400/0688:5252	Kaišiadorių r. sav. Triliškių k.
1665	4955-0002-0330	4400/0782:5658	Kaišiadorių r. sav. Triliškių k.
1666	4955-0002-0336	4400/0851:4930	Kaišiadorių r. sav. Triliškių k.
1667	4955-0002-0339	4400/0857:1859	Kaišiadorių r. sav. Triliškių k.
1668	4955-0002-0340	4400/0857:4150	Kaišiadorių r. sav. Triliškių k.
1669	4955-0002-0385	4400/1024:6714	Kaišiadorių r. sav. Triliškių k.
1670	4955-0002-0387	4400/1042:5097	Kaišiadorių r. sav. Triliškių k.
1671	4955-0002-0403	4400/1169:7708	Kaišiadorių r. sav. Triliškių k.
1672	4955-0002-0407	4400/1232:8471	Kaišiadorių r. sav. Triliškių k.
1673	4955-0002-0429	4400/1474:5998	Kaišiadorių r. sav. Triliškių k.
1674	4955-0002-0434	4400/1475:3267	Kaišiadorių r. sav. Triliškių k.
1675	4955-0002-0442	4400/1559:6615	Kaišiadorių r. sav. Triliškių k.
1676	4955-0002-0447	4400/1681:7755	Kaišiadorių r. sav. Triliškių k.
1677	4955-0002-0449	4400/1728:2498	Kaišiadorių r. sav. Triliškių k.
1678	4955-0002-0479	4400/2165:4094	Kaišiadorių r. sav. Triliškių k.
1679	4955-0002-0482	4400/2166:1507	Kaišiadorių r. sav. Triliškių k.
1680	4955-0002-0499	4400/2243:2232	Kaišiadorių r. sav. Triliškių k.
1681	4955-0002-0501	4400/2254:5679	Kaišiadorių r. sav. Triliškių k.
1682	4958-0001-0006	4958/0001:0006	Kaišiadorių r. sav. Triliškių k.
1683	4958-0001-0011	4958/0001:0011	Kaišiadorių r. sav. Triliškių k.
1684	4958-0001-0012	4958/0001:0012	Kaišiadorių r. sav. Triliškių k.
1685	4958-0001-0027	4958/0001:0027	Kaišiadorių r. sav. Triliškių k.
1686	4958-0001-0029	4958/0001:0029	Kaišiadorių r. sav. Triliškių k.
1687	4958-0001-0030	4958/0001:0030	Kaišiadorių r. sav. Triliškių k.
1688	4958-0001-0037	4958/0001:0037	Kaišiadorių r. sav. Triliškių k.
1689	4958-0001-0038	4958/0001:0038	Kaišiadorių r. sav. Triliškių k.
1690	4958-0001-0041	4958/0001:0041	Kaišiadorių r. sav. Triliškių k.
1691	4958-0001-0054	4958/0001:0054	Kaišiadorių r. sav. Triliškių k.
1692	4958-0001-0062	4958/0001:0062	Kaišiadorių r. sav. Triliškių k.
1693	4958-0001-0063	4958/0001:0063	Kaišiadorių r. sav. Triliškių k.
1694	4958-0001-0066	4958/0001:0066	Kaišiadorių r. sav. Triliškių k.
1695	4958-0001-0067	4958/0001:0067	Kaišiadorių r. sav. Triliškių k.
1696	4958-0001-0072	4958/0001:0072	Kaišiadorių r. sav. Triliškių k.
1697	4958-0001-0074	4958/0001:0074	Kaišiadorių r. sav. Triliškių k.
1698	4958-0001-0076	4958/0001:0076	Kaišiadorių r. sav. Triliškių k.
1699	4958-0001-0077	4958/0001:0077	Kaišiadorių r. sav. Triliškių k.
1700	4958-0001-0078	4958/0001:0078	Kaišiadorių r. sav. Triliškių k.
1701	4958-0001-0080	4958/0001:0080	Kaišiadorių r. sav. Triliškių k.
1702	4958-0001-0081	4958/0001:0081	Kaišiadorių r. sav. Triliškių k.
1703	4958-0001-0082	4958/0001:0082	Kaišiadorių r. sav. Triliškių k.
1704	4958-0001-0085	4958/0001:0085	Kaišiadorių r. sav. Triliškių k.

Eilės Nr.	Sklypo unikalus Nr.	Sklypo kadastro Nr.	Sklypo adresas
1705	4958-0001-0089	4958/0001:0089	Kaišiadorių r. sav. Triliškių k.
1706	4958-0001-0091	4958/0001:0091	Kaišiadorių r. sav. Triliškių k.
1707	4958-0001-0092	4958/0001:0092	Kaišiadorių r. sav. Triliškių k.
1708	4958-0001-0093	4958/0001:0093	Kaišiadorių r. sav. Triliškių k.
1709	4958-0001-0094	4958/0001:0094	Kaišiadorių r. sav. Triliškių k.
1710	4958-0001-0095	4958/0001:0095	Kaišiadorių r. sav. Triliškių k.
1711	4958-0001-0096	4958/0001:0096	Kaišiadorių r. sav. Triliškių k.
1712	4958-0001-0097	4958/0001:0097	Kaišiadorių r. sav. Triliškių k.
1713	4958-0001-0099	4400/0075:6687	Kaišiadorių r. sav. Triliškių k.
1714	4958-0001-0100	4400/0121:8004	Kaišiadorių r. sav. Triliškių k.
1715	4958-0001-0102	4400/0173:1004	Kaišiadorių r. sav. Triliškių k.
1716	4958-0001-0103	4400/0204:1716	Kaišiadorių r. sav. Triliškių k.
1717	4958-0001-0104	4400/0206:5796	Kaišiadorių r. sav. Triliškių k.
1718	4958-0001-0105	4400/0269:3330	Kaišiadorių r. sav. Triliškių k.
1719	4958-0001-0106	4400/0355:0910	Kaišiadorių r. sav. Triliškių k.
1720	4958-0001-0112	4400/0831:4364	Kaišiadorių r. sav. Triliškių k.
1721	4958-0001-0117	4400/1109:9084	Kaišiadorių r. sav. Triliškių k.
1722	4958-0001-0140	4400/2709:3529	Kaišiadorių r. sav. Triliškių k.
1723	4958-0001-0144	4400/3603:8290	Kaišiadorių r. sav. Triliškių k.
1724	4958-0001-0147	4400/3687:9837	Kaišiadorių r. sav. Triliškių k.
1725	4958-0001-0148	4400/3688:3682	Kaišiadorių r. sav. Triliškių k.
1726	4958-0001-0149	4400/3688:3760	Kaišiadorių r. sav. Triliškių k.
1727	4958-0001-0153	4400/3784:1318	Kaišiadorių r. sav. Triliškių k.
1728	4958-0001-0156	4400/3784:9786	Kaišiadorių r. sav. Triliškių k.
1729	4955-0002-0444	4400/1559:7292	Kaišiadorių r. sav. Triliškių k. Miško g. 1
1730	4955-0002-0498	4400/2239:9780	Kaišiadorių r. sav. Triliškių k. Miško g. 3
1731	4955-0002-0042	4955/0002:0042	Kaišiadorių r. sav. Triliškių k. Miško g. 7
1732	4955-0002-0508	4400/2306:8959	Kaišiadorių r. sav. Triliškių k. Triliškių g. 1
1733	4958-0001-0142	4400/2899:6929	Kaišiadorių r. sav. Triliškių k. Triliškių g. 15B
1734	4958-0001-0010	4958/0001:0010	Kaišiadorių r. sav. Triliškių k. Triliškių g. 19
1735	4958-0001-0125	4400/1578:7050	Kaišiadorių r. sav. Triliškių k. Triliškių g. 19A
1736	4955-0002-0077	4955/0008:0150	Kaišiadorių r. sav. Triliškių k. Triliškių g. 20
1737	4958-0001-0005	4958/0001:0005	Kaišiadorių r. sav. Triliškių k. Triliškių g. 23
1738	4955-0002-0066	4955/0002:0066	Kaišiadorių r. sav. Triliškių k. Triliškių g. 5
1739	4955-0002-0121	4955/0002:0121	Kaišiadorių r. sav. Triliškių k. Triliškių g. 7
1740	4955-0002-0072	4955/0002:0072	Kaišiadorių r. sav. Triliškių k. Triliškių g. 9
1741	4901-0002-0052	4901/0002:0052	Kaišiadorių r. sav. Uogintų k.
1742	4901-0002-0053	4901/0002:0053	Kaišiadorių r. sav. Uogintų k.
1743	4901-0002-0070	4901/0002:0070	Kaišiadorių r. sav. Uogintų k.
1744	4901-0002-0095	4901/0002:0095	Kaišiadorių r. sav. Uogintų k.
1745	4901-0002-0135	4901/0002:0135	Kaišiadorių r. sav. Uogintų k.
1746	4901-0002-0223	4400/0392:5964	Kaišiadorių r. sav. Uogintų k.
1747	4901-0002-0246	4400/3792:6564	Kaišiadorių r. sav. Uogintų k.
1748	4901-0002-0249	4400/0579:1637	Kaišiadorių r. sav. Uogintų k.
1749	4901-0002-0251	4400/0579:1937	Kaišiadorių r. sav. Uogintų k.
1750	4901-0002-0266	4400/3975:6795	Kaišiadorių r. sav. Uogintų k.
1751	4901-0002-0303	4400/1012:5634	Kaišiadorių r. sav. Uogintų k.
1752	4901-0002-0305	4400/1025:0954	Kaišiadorių r. sav. Uogintų k.
1753	4901-0002-0312	4400/1106:8121	Kaišiadorių r. sav. Uogintų k.

Eilės Nr.	Sklypo unikalus Nr.	Sklypo kadastro Nr.	Sklypo adresas
1754	4901-0002-0381	4400/4688:4408	Kaišiadorių r. sav. Uogintų k.
1755	4901-0002-0523	4400/4909:3827	Kaišiadorių r. sav. Uogintų k.
1756	4950-0002-0082	4400/5204:9606	Kaišiadorių r. sav. Užtakų k.
1757	4950-0002-0492	4400/1631:3812	Kaišiadorių r. sav. Užtakų k.
1758	4950-0003-0014	4950/0003:0014	Kaišiadorių r. sav. Užtakų k.
1759	4950-0003-0022	4950/0003:0022	Kaišiadorių r. sav. Užtakų k.
1760	4950-0003-0039	4950/0003:0039	Kaišiadorių r. sav. Užtakų k.
1761	4950-0003-0042	4950/0003:0042	Kaišiadorių r. sav. Užtakų k.
1762	4950-0003-0046	4950/0003:0046	Kaišiadorių r. sav. Užtakų k.
1763	4950-0003-0047	4950/0003:0047	Kaišiadorių r. sav. Užtakų k.
1764	4950-0003-0063	4950/0003:0063	Kaišiadorių r. sav. Užtakų k.
1765	4950-0003-0081	4950/0003:0081	Kaišiadorių r. sav. Užtakų k.
1766	4950-0003-0088	4950/0003:0088	Kaišiadorių r. sav. Užtakų k.
1767	4950-0003-0094	4950/0003:0094	Kaišiadorių r. sav. Užtakų k.
1768	4950-0003-0095	4950/0003:0095	Kaišiadorių r. sav. Užtakų k.
1769	4950-0003-0096	4950/0003:0096	Kaišiadorių r. sav. Užtakų k.
1770	4950-0003-0100	4950/0003:0100	Kaišiadorių r. sav. Užtakų k.
1771	4950-0003-0101	4950/0003:0101	Kaišiadorių r. sav. Užtakų k.
1772	4950-0003-0109	4950/0003:0109	Kaišiadorių r. sav. Užtakų k.
1773	4950-0003-0110	4950/0003:0110	Kaišiadorių r. sav. Užtakų k.
1774	4950-0003-0113	4920/0003:0113	Kaišiadorių r. sav. Užtakų k.
1775	4950-0003-0120	4950/0003:0120	Kaišiadorių r. sav. Užtakų k.
1776	4950-0003-0121	4950/0003:0121	Kaišiadorių r. sav. Užtakų k.
1777	4950-0003-0122	4950/0003:0122	Kaišiadorių r. sav. Užtakų k.
1778	4950-0003-0126	4950/0003:0126	Kaišiadorių r. sav. Užtakų k.
1779	4950-0003-0127	4950/0003:0127	Kaišiadorių r. sav. Užtakų k.
1780	4950-0003-0128	4950/0003:0128	Kaišiadorių r. sav. Užtakų k.
1781	4950-0003-0129	4950/0003:0129	Kaišiadorių r. sav. Užtakų k.
1782	4950-0003-0139	4950/0003:0139	Kaišiadorių r. sav. Užtakų k.
1783	4950-0003-0140	4950/0003:0140	Kaišiadorių r. sav. Užtakų k.
1784	4950-0003-0141	4950/0003:0141	Kaišiadorių r. sav. Užtakų k.
1785	4950-0003-0143	4950/0003:0143	Kaišiadorių r. sav. Užtakų k.
1786	4950-0003-0144	4950/0003:0144	Kaišiadorių r. sav. Užtakų k.
1787	4950-0003-0174	4950/0003:0174	Kaišiadorių r. sav. Užtakų k.
1788	4950-0003-0175	4950/0003:0175	Kaišiadorių r. sav. Užtakų k.
1789	4950-0003-0180	4950/0003:0180	Kaišiadorių r. sav. Užtakų k.
1790	4950-0003-0187	4950/0003:0187	Kaišiadorių r. sav. Užtakų k.
1791	4950-0003-0200	4950/0003:0200	Kaišiadorių r. sav. Užtakų k.
1792	4950-0003-0201	4950/0003:0201	Kaišiadorių r. sav. Užtakų k.
1793	4950-0003-0202	4950/0003:0202	Kaišiadorių r. sav. Užtakų k.
1794	4950-0003-0203	4400/0197:5402	Kaišiadorių r. sav. Užtakų k.
1795	4950-0003-0205	4950/0003:0205	Kaišiadorių r. sav. Užtakų k.
1796	4950-0003-0209	4950/0003:0209	Kaišiadorių r. sav. Užtakų k.
1797	4950-0003-0213	4950/0003:0213	Kaišiadorių r. sav. Užtakų k.
1798	4950-0003-0216	4400/0752:6288	Kaišiadorių r. sav. Užtakų k.
1799	4950-0003-0218	4950/0003:0218	Kaišiadorių r. sav. Užtakų k.
1800	4950-0003-0222	4950/0003:0222	Kaišiadorių r. sav. Užtakų k.
1801	4950-0003-0226	4950/0003:0226	Kaišiadorių r. sav. Užtakų k.
1802	4950-0003-0227	4950/0003:0227	Kaišiadorių r. sav. Užtakų k.

Eilės Nr.	Sklypo unikalus Nr.	Sklypo kadastro Nr.	Sklypo adresas
1803	4950-0003-0232	4950/0003:0232	Kaišiadorių r. sav. Užtakų k.
1804	4950-0003-0233	4950/0003:0233	Kaišiadorių r. sav. Užtakų k.
1805	4950-0003-0234	4400/0109:2866	Kaišiadorių r. sav. Užtakų k.
1806	4950-0003-0239	4400/0148:9087	Kaišiadorių r. sav. Užtakų k.
1807	4950-0003-0245	4400/0193:4941	Kaišiadorių r. sav. Užtakų k.
1808	4950-0003-0246	4400/0193:9739	Kaišiadorių r. sav. Užtakų k.
1809	4950-0003-0249	4400/0194:1513	Kaišiadorių r. sav. Užtakų k.
1810	4950-0003-0254	4400/0194:3232	Kaišiadorių r. sav. Užtakų k.
1811	4950-0003-0256	4400/0194:3440	Kaišiadorių r. sav. Užtakų k.
1812	4950-0003-0270	4400/0206:3414	Kaišiadorių r. sav. Užtakų k.
1813	4950-0003-0271	4400/0206:3474	Kaišiadorių r. sav. Užtakų k.
1814	4950-0003-0279	4400/0255:8703	Kaišiadorių r. sav. Užtakų k.
1815	4950-0003-0285	4400/0334:6849	Kaišiadorių r. sav. Užtakų k.
1816	4950-0003-0288	4400/0354:0467	Kaišiadorių r. sav. Užtakų k.
1817	4950-0003-0290	4400/0411:7606	Kaišiadorių r. sav. Užtakų k.
1818	4950-0003-0291	4400/0411:8369	Kaišiadorių r. sav. Užtakų k.
1819	4950-0003-0295	4400/0486:9427	Kaišiadorių r. sav. Užtakų k.
1820	4950-0003-0296	4400/0486:9492	Kaišiadorių r. sav. Užtakų k.
1821	4950-0003-0300	4400/0539:6909	Kaišiadorių r. sav. Užtakų k.
1822	4950-0003-0304	4400/0579:1691	Kaišiadorių r. sav. Užtakų k.
1823	4950-0003-0307	4400/0579:2812	Kaišiadorių r. sav. Užtakų k.
1824	4950-0003-0317	4400/0580:2638	Kaišiadorių r. sav. Užtakų k.
1825	4950-0003-0318	4400/0580:2662	Kaišiadorių r. sav. Užtakų k.
1826	4950-0003-0331	4400/0752:3555	Kaišiadorių r. sav. Užtakų k.
1827	4950-0003-0342	4400/0782:9076	Kaišiadorių r. sav. Užtakų k.
1828	4950-0003-0343	4400/0789:9887	Kaišiadorių r. sav. Užtakų k.
1829	4950-0003-0344	4400/0790:0096	Kaišiadorių r. sav. Užtakų k.
1830	4950-0003-0351	4400/0790:4941	Kaišiadorių r. sav. Užtakų k.
1831	4950-0003-0354	4400/0794:1835	Kaišiadorių r. sav. Užtakų k.
1832	4950-0003-0356	4400/0807:5156	Kaišiadorių r. sav. Užtakų k.
1833	4950-0003-0371	4400/0842:6868	Kaišiadorių r. sav. Užtakų k.
1834	4950-0003-0373	4400/2538:7995	Kaišiadorių r. sav. Užtakų k.
1835	4950-0003-0377	4400/0843:0804	Kaišiadorių r. sav. Užtakų k.
1836	4950-0003-0378	4400/0843:0837	Kaišiadorių r. sav. Užtakų k.
1837	4950-0003-0380	4400/0843:1145	Kaišiadorių r. sav. Užtakų k.
1838	4950-0003-0381	4400/0847:8144	Kaišiadorių r. sav. Užtakų k.
1839	4950-0003-0382	4400/0858:1211	Kaišiadorių r. sav. Užtakų k.
1840	4950-0003-0383	4400/0858:1233	Kaišiadorių r. sav. Užtakų k.
1841	4950-0003-0386	4400/0858:5299	Kaišiadorių r. sav. Užtakų k.
1842	4950-0003-0387	4400/0858:5466	Kaišiadorių r. sav. Užtakų k.
1843	4950-0003-0388	4400/0858:5522	Kaišiadorių r. sav. Užtakų k.
1844	4950-0003-0395	4400/0858:7439	Kaišiadorių r. sav. Užtakų k.
1845	4950-0003-0396	4400/0858:9355	Kaišiadorių r. sav. Užtakų k.
1846	4950-0003-0397	4400/0867:1276	Kaišiadorių r. sav. Užtakų k.
1847	4950-0003-0400	4400/0900:8328	Kaišiadorių r. sav. Užtakų k.
1848	4950-0003-0404	4400/0915:7019	Kaišiadorių r. sav. Užtakų k.
1849	4950-0003-0407	4400/0918:2465	Kaišiadorių r. sav. Užtakų k.
1850	4950-0003-0409	4400/0934:9851	Kaišiadorių r. sav. Užtakų k.
1851	4950-0003-0411	4400/0949:1394	Kaišiadorių r. sav. Užtakų k.

Eilės Nr.	Sklypo unikalus Nr.	Sklypo kadastro Nr.	Sklypo adresas
1852	4950-0003-0417	4400/0960:3369	Kaišiadorių r. sav. Užtakų k.
1853	4950-0003-0419	4400/0970:1348	Kaišiadorių r. sav. Užtakų k.
1854	4950-0003-0422	4400/0989:9098	Kaišiadorių r. sav. Užtakų k.
1855	4950-0003-0481	4400/1529:6340	Kaišiadorių r. sav. Užtakų k.
1856	4950-0003-0482	4400/1529:7026	Kaišiadorių r. sav. Užtakų k.
1857	4950-0003-0483	4400/1529:7537	Kaišiadorių r. sav. Užtakų k.
1858	4950-0003-0492	4400/1564:0089	Kaišiadorių r. sav. Užtakų k.
1859	4950-0003-0497	4400/1631:4253	Kaišiadorių r. sav. Užtakų k.
1860	4950-0003-0498	4400/1631:4297	Kaišiadorių r. sav. Užtakų k.
1861	4950-0003-0506	4400/1763:8727	Kaišiadorių r. sav. Užtakų k.
1862	4950-0003-0507	4400/1770:4444	Kaišiadorių r. sav. Užtakų k.
1863	4950-0003-0531	4400/2092:7730	Kaišiadorių r. sav. Užtakų k.
1864	4950-0003-0532	4400/2092:8827	Kaišiadorių r. sav. Užtakų k.
1865	4950-0003-0562	4400/2538:8716	Kaišiadorių r. sav. Užtakų k.
1866	4950-0003-0567	4400/2632:4687	Kaišiadorių r. sav. Užtakų k.
1867	4950-0003-0569	4400/2634:8788	Kaišiadorių r. sav. Užtakų k.
1868	4950-0003-0579	4400/2668:0795	Kaišiadorių r. sav. Užtakų k.
1869	4950-0003-0590	4400/2941:3534	Kaišiadorių r. sav. Užtakų k.
1870	4950-0003-0614	4400/3464:0170	Kaišiadorių r. sav. Užtakų k.
1871	4950-0003-0632	4400/4471:9335	Kaišiadorių r. sav. Užtakų k.
1872	4950-0003-0653	4400/5427:9820	Kaišiadorių r. sav. Užtakų k.
1873	4950-0002-0487	4400/1583:3053	Kaišiadorių r. sav. Užtakų k. Gervių g. 11
1874	4950-0002-0488	4400/1583:3086	Kaišiadorių r. sav. Užtakų k. Gervių g. 9
1875	4950-0003-0154	4950/0003:0154	Kaišiadorių r. sav. Užtakų k. Pievelių g. 14
1876	4950-0003-0077	4950/0003:0077	Kaišiadorių r. sav. Užtakų k. Pievelių g. 2
1877	4950-0003-0627	4400/4355:1235	Kaišiadorių r. sav. Užtakų k. Pievelių g. 22
1878	4928-0010-0047	4928/0010:0047	Kaišiadorių r. sav. Vilčkų k.
1879	4928-0010-0117	4928/0010:0117	Kaišiadorių r. sav. Vilčkų k.
1880	4928-0010-0180	4928/0010:0180	Kaišiadorių r. sav. Vilčkų k.
1881	4928-0010-0204	4928/0010:0204	Kaišiadorių r. sav. Vilčkų k.
1882	4928-0010-0205	4928/0010:0205	Kaišiadorių r. sav. Vilčkų k.
1883	4928-0010-0215	4928/0010:0215	Kaišiadorių r. sav. Vilčkų k.
1884	4928-0010-0216	4928/0010:0216	Kaišiadorių r. sav. Vilčkų k.
1885	4928-0010-0217	4928/0010:0217	Kaišiadorių r. sav. Vilčkų k.
1886	4928-0010-0219	4928/0010:0219	Kaišiadorių r. sav. Vilčkų k.
1887	4928-0010-0235	4400/0198:0245	Kaišiadorių r. sav. Vilčkų k.
1888	4928-0010-0236	4400/0229:3981	Kaišiadorių r. sav. Vilčkų k.
1889	4928-0010-0271	4400/0585:3963	Kaišiadorių r. sav. Vilčkų k.
1890	4928-0010-0301	4400/0894:9762	Kaišiadorių r. sav. Vilčkų k.
1891	4928-0010-0302	4400/0894:9820	Kaišiadorių r. sav. Vilčkų k.
1892	4928-0010-0325	4400/1108:4488	Kaišiadorių r. sav. Vilčkų k.
1893	4928-0010-0335	4400/2109:1378	Kaišiadorių r. sav. Vilčkų k.
1894	4928-0010-0385	4400/5336:6531	Kaišiadorių r. sav. Vilčkų k.
1895	4928-0010-0384	4400/5336:9678	Kaišiadorių r. sav. Vilčkų k. 4
1896	4928-0010-0218	4928/0010:0218	Kaišiadorių r. sav. Vilčkų k. 6
1897	4965-0002-0042	4965/0002:0042	Kaišiadorių r. sav. Vilūnų k.
1898	4965-0002-0055	4965/0002:0055	Kaišiadorių r. sav. Vilūnų k.
1899	4965-0002-0066	4965/0002:0066	Kaišiadorių r. sav. Vilūnų k.
1900	4965-0002-0071	4965/0002:0071	Kaišiadorių r. sav. Vilūnų k.

Eilės Nr.	Sklypo unikalus Nr.	Sklypo kadastro Nr.	Sklypo adresas
1901	4965-0002-0075	4965/0002:0075	Kaišiadorių r. sav. Vilūnų k.
1902	4965-0002-0088	4965/0002:0088	Kaišiadorių r. sav. Vilūnų k.
1903	4965-0002-0093	4965/0002:0093	Kaišiadorių r. sav. Vilūnų k.
1904	4965-0002-0095	4965/0002:0095	Kaišiadorių r. sav. Vilūnų k.
1905	4965-0002-0104	4965/0002:0104	Kaišiadorių r. sav. Vilūnų k.
1906	4965-0002-0159	4965/0002:0159	Kaišiadorių r. sav. Vilūnų k.
1907	4965-0002-0180	4965/0002:0180	Kaišiadorių r. sav. Vilūnų k.
1908	4965-0002-0205	4965/0002:0205	Kaišiadorių r. sav. Vilūnų k.
1909	4965-0002-0217	4965/0002:0217	Kaišiadorių r. sav. Vilūnų k.
1910	4965-0002-0255	4965/0002:0255	Kaišiadorių r. sav. Vilūnų k.
1911	4965-0002-0256	4965/0002:0256	Kaišiadorių r. sav. Vilūnų k.
1912	4965-0002-0258	4965/0002:0258	Kaišiadorių r. sav. Vilūnų k.
1913	4965-0002-0275	4965/0002:0275	Kaišiadorių r. sav. Vilūnų k.
1914	4965-0002-0293	4400/0229:5221	Kaišiadorių r. sav. Vilūnų k.
1915	4965-0002-0294	4400/0229:5965	Kaišiadorių r. sav. Vilūnų k.
1916	4965-0002-0303	4400/0248:0495	Kaišiadorių r. sav. Vilūnų k.
1917	4965-0002-0319	4400/0290:3546	Kaišiadorių r. sav. Vilūnų k.
1918	4965-0002-0361	4400/0464:6162	Kaišiadorių r. sav. Vilūnų k.
1919	4965-0002-0388	4400/0612:0621	Kaišiadorių r. sav. Vilūnų k.
1920	4965-0002-0389	4400/0612:0721	Kaišiadorių r. sav. Vilūnų k.
1921	4965-0002-0425	4400/0845:2780	Kaišiadorių r. sav. Vilūnų k.
1922	4965-0002-0428	4400/0844:9463	Kaišiadorių r. sav. Vilūnų k.
1923	4965-0002-0464	4400/1519:8417	Kaišiadorių r. sav. Vilūnų k.
1924	4965-0002-0480	4400/2001:2922	Kaišiadorių r. sav. Vilūnų k.
1925	4965-0002-0483	4400/2008:5810	Kaišiadorių r. sav. Vilūnų k.
1926	4965-0002-0492	4400/2031:0270	Kaišiadorių r. sav. Vilūnų k.
1927	4965-0002-0496	4400/2066:3661	Kaišiadorių r. sav. Vilūnų k.
1928	4965-0002-0497	4400/2066:3683	Kaišiadorių r. sav. Vilūnų k.
1929	4965-0002-0512	4400/4390:6965	Kaišiadorių r. sav. Vilūnų k.
1930	4965-0003-0020	4965/0003:0020	Kaišiadorių r. sav. Vilūnų k.
1931	4965-0003-0047	4965/0003:0047	Kaišiadorių r. sav. Vilūnų k.
1932	4965-0003-0052	4965/0003:0052	Kaišiadorių r. sav. Vilūnų k.
1933	4965-0003-0059	4965/0003:0059	Kaišiadorių r. sav. Vilūnų k.
1934	4965-0003-0063	4965/0003:0063	Kaišiadorių r. sav. Vilūnų k.
1935	4965-0003-0064	4965/0003:0064	Kaišiadorių r. sav. Vilūnų k.
1936	4965-0003-0074	4965/0003:0074	Kaišiadorių r. sav. Vilūnų k.
1937	4965-0003-0075	4965/0003:0075	Kaišiadorių r. sav. Vilūnų k.
1938	4965-0003-0077	4965/0003:0077	Kaišiadorių r. sav. Vilūnų k.
1939	4965-0003-0078	4965/0003:0078	Kaišiadorių r. sav. Vilūnų k.
1940	4965-0003-0079	4965/0003:0079	Kaišiadorių r. sav. Vilūnų k.
1941	4965-0003-0080	4965/0003:0080	Kaišiadorių r. sav. Vilūnų k.
1942	4965-0003-0081	4965/0003:0081	Kaišiadorių r. sav. Vilūnų k.
1943	4965-0003-0082	4965/0003:0082	Kaišiadorių r. sav. Vilūnų k.
1944	4965-0003-0091	4965/0003:0091	Kaišiadorių r. sav. Vilūnų k.
1945	4965-0003-0093	4965/0003:0093	Kaišiadorių r. sav. Vilūnų k.
1946	4965-0003-0094	4965/0003:0094	Kaišiadorių r. sav. Vilūnų k.
1947	4965-0003-0099	4965/0003:0099	Kaišiadorių r. sav. Vilūnų k.
1948	4965-0003-0102	4965/0003:0102	Kaišiadorių r. sav. Vilūnų k.
1949	4965-0003-0105	4965/0003:0105	Kaišiadorių r. sav. Vilūnų k.

Eilės Nr.	Sklypo unikalus Nr.	Sklypo kadastro Nr.	Sklypo adresas
1950	4965-0003-0107	4965/0003:0107	Kaišiadorių r. sav. Vilūnų k.
1951	4965-0003-0114	4965/0003:0114	Kaišiadorių r. sav. Vilūnų k.
1952	4965-0003-0115	4965/0003:0115	Kaišiadorių r. sav. Vilūnų k.
1953	4965-0003-0120	4965/0003:0120	Kaišiadorių r. sav. Vilūnų k.
1954	4965-0003-0121	4965/0003:0121	Kaišiadorių r. sav. Vilūnų k.
1955	4965-0003-0130	4965/0003:0130	Kaišiadorių r. sav. Vilūnų k.
1956	4965-0003-0134	4965/0003:0134	Kaišiadorių r. sav. Vilūnų k.
1957	4965-0003-0135	4965/0003:0135	Kaišiadorių r. sav. Vilūnų k.
1958	4965-0003-0145	4965/0003:0145	Kaišiadorių r. sav. Vilūnų k.
1959	4965-0003-0150	4965/0003:0150	Kaišiadorių r. sav. Vilūnų k.
1960	4965-0003-0157	4965/0003:0157	Kaišiadorių r. sav. Vilūnų k.
1961	4965-0003-0162	4965/0003:0162	Kaišiadorių r. sav. Vilūnų k.
1962	4965-0003-0166	4965/0003:0166	Kaišiadorių r. sav. Vilūnų k.
1963	4965-0003-0167	4965/0003:0167	Kaišiadorių r. sav. Vilūnų k.
1964	4965-0003-0168	4965/0003:0168	Kaišiadorių r. sav. Vilūnų k.
1965	4965-0003-0173	4965/0003:0173	Kaišiadorių r. sav. Vilūnų k.
1966	4965-0003-0174	4965/0003:0174	Kaišiadorių r. sav. Vilūnų k.
1967	4965-0003-0175	4965/0003:0175	Kaišiadorių r. sav. Vilūnų k.
1968	4965-0003-0176	4965/0003:0176	Kaišiadorių r. sav. Vilūnų k.
1969	4965-0003-0177	4965/0003:0177	Kaišiadorių r. sav. Vilūnų k.
1970	4965-0003-0178	4965/0003:0178	Kaišiadorių r. sav. Vilūnų k.
1971	4965-0003-0180	4965/0003:0180	Kaišiadorių r. sav. Vilūnų k.
1972	4965-0003-0213	4400/0176:3342	Kaišiadorių r. sav. Vilūnų k.
1973	4965-0003-0222	4400/0297:0476	Kaišiadorių r. sav. Vilūnų k.
1974	4965-0003-0223	4400/0297:0510	Kaišiadorių r. sav. Vilūnų k.
1975	4965-0003-0228	4400/0463:9169	Kaišiadorių r. sav. Vilūnų k.
1976	4965-0003-0232	4400/0553:2998	Kaišiadorių r. sav. Vilūnų k.
1977	4965-0003-0241	4400/0587:1640	Kaišiadorių r. sav. Vilūnų k.
1978	4965-0003-0242	4400/0587:1718	Kaišiadorių r. sav. Vilūnų k.
1979	4965-0003-0243	4400/0612:0308	Kaišiadorių r. sav. Vilūnų k.
1980	4965-0003-0244	4400/0612:0432	Kaišiadorių r. sav. Vilūnų k.
1981	4965-0003-0248	4400/0652:2310	Kaišiadorių r. sav. Vilūnų k.
1982	4965-0003-0249	4400/0652:2441	Kaišiadorių r. sav. Vilūnų k.
1983	4965-0003-0255	4400/0845:2846	Kaišiadorių r. sav. Vilūnų k.
1984	4965-0003-0262	4400/0885:0511	Kaišiadorių r. sav. Vilūnų k.
1985	4965-0003-0269	4400/1231:9872	Kaišiadorių r. sav. Vilūnų k.
1986	4965-0003-0270	4400/1536:7054	Kaišiadorių r. sav. Vilūnų k.
1987	4965-0003-0390	4965/0004:0084	Kaišiadorių r. sav. Vilūnų k.
1988	4965-7001-0020	4400/5460:3731	Kaišiadorių r. sav. Vilūnų k.
1989	4965-0002-0036	4965/0002:0036	Kaišiadorių r. sav. Vilūnų k. Alytaus pl. 12
1990	4965-0002-0295	4400/0229:5987	Kaišiadorių r. sav. Vilūnų k. Alytaus pl. 14
1991	4965-0002-0105	4965/0002:0105	Kaišiadorių r. sav. Vilūnų k. Alytaus pl. 2
1992	4965-0002-0068	4400/2792:1151	Kaišiadorių r. sav. Vilūnų k. Alytaus pl. 24
1993	4965-0003-0148	4965/0003:0148	Kaišiadorių r. sav. Vilūnų k. Alytaus pl. 25
1994	4965-0003-0149	4965/0003:0149	Kaišiadorių r. sav. Vilūnų k. Alytaus pl. 27
1995	4965-0002-0020	4965/0002:0020	Kaišiadorių r. sav. Vilūnų k. Alytaus pl. 4
1996	4965-0002-0094	4965/0002:0094	Kaišiadorių r. sav. Vilūnų k. Alytaus pl. 46
1997	4965-0003-0025	4965/0003:0025	Kaišiadorių r. sav. Vilūnų k. Alytaus pl. 5
1998	4965-0003-0227	4400/0463:9069	Kaišiadorių r. sav. Vilūnų k. Alytaus pl. 9

Eilės Nr.	Sklypo unikalus Nr.	Sklypo kadastro Nr.	Sklypo adresas
1999	4965-0004-0037	4965/0004:0037	Kaišiadorių r. sav. Vilūnų k. Ežero g. 1
2000	4965-0003-0008	4965/0003:0008	Kaišiadorių r. sav. Vilūnų k. Lapainios g. 14
2001	4965-0003-0100	4965/0003:0100	Kaišiadorių r. sav. Vilūnų k. Lapainios g. 2
2002	4965-0003-0014	4965/0003:0014	Kaišiadorių r. sav. Vilūnų k. Lapainios g. 6
2003	4965-0003-0013	4965/0003:0013	Kaišiadorių r. sav. Vilūnų k. Lapainios g. 7
2004	4955-0002-0011	4955/0002:0011	Kaišiadorių r. sav. Vladikiškių k.
2005	4955-0002-0020	4400/2545:7380	Kaišiadorių r. sav. Vladikiškių k.
2006	4955-0002-0084	4400/2545:7569	Kaišiadorių r. sav. Vladikiškių k.
2007	4955-0002-0085	4400/2664:2639	Kaišiadorių r. sav. Vladikiškių k.
2008	4955-0002-0086	4400/2676:7335	Kaišiadorių r. sav. Vladikiškių k.
2009	4955-0002-0092	4955/0002:0092	Kaišiadorių r. sav. Vladikiškių k.
2010	4955-0002-0096	4955/0002:0096	Kaišiadorių r. sav. Vladikiškių k.
2011	4955-0002-0109	4400/4501:0131	Kaišiadorių r. sav. Vladikiškių k.
2012	4955-0002-0112	4400/4614:9424	Kaišiadorių r. sav. Vladikiškių k.
2013	4955-0002-0158	4955/0002:0158	Kaišiadorių r. sav. Vladikiškių k.
2014	4955-0002-0266	4955/0002:0266	Kaišiadorių r. sav. Vladikiškių k.
2015	4955-0002-0290	4955/0002:0290	Kaišiadorių r. sav. Vladikiškių k.
2016	4955-0002-0291	4955/0002:0291	Kaišiadorių r. sav. Vladikiškių k.
2017	4955-0002-0311	4400/0447:3325	Kaišiadorių r. sav. Vladikiškių k.
2018	4955-0002-0331	4400/0782:9303	Kaišiadorių r. sav. Vladikiškių k.
2019	4955-0002-0396	4400/1112:8786	Kaišiadorių r. sav. Vladikiškių k.
2020	4955-0002-0410	4400/1283:8512	Kaišiadorių r. sav. Vladikiškių k.
2021	4955-0002-0418	4400/1285:0538	Kaišiadorių r. sav. Vladikiškių k.
2022	4955-0002-0419	4400/1285:0616	Kaišiadorių r. sav. Vladikiškių k.
2023	4955-0002-0487	4400/2178:7555	Kaišiadorių r. sav. Vladikiškių k.
2024	4955-0002-0490	4400/2178:7922	Kaišiadorių r. sav. Vladikiškių k.
2025	4955-0002-0491	4400/2178:8085	Kaišiadorių r. sav. Vladikiškių k.
2026	4955-0002-0492	4400/2178:8296	Kaišiadorių r. sav. Vladikiškių k.
2027	4955-0002-0493	4400/2178:8614	Kaišiadorių r. sav. Vladikiškių k.
2028	4955-0002-0252	4955/0001:0252	Kaišiadorių r. sav. Vladikiškių k. Kalno g. 13
2029	4955-0002-0489	4400/2178:7788	Kaišiadorių r. sav. Vladikiškių k. Triliškių g. 11
2030	4950-0003-0012	4950/0003:0012	Kaišiadorių r. sav. Vosiškių k.
2031	4950-0003-0013	4950/0003:0013	Kaišiadorių r. sav. Vosiškių k.
2032	4950-0003-0048	4950/0003:0048	Kaišiadorių r. sav. Vosiškių k.
2033	4950-0003-0051	4950/0003:0051	Kaišiadorių r. sav. Vosiškių k.
2034	4950-0003-0054	4950/0003:0054	Kaišiadorių r. sav. Vosiškių k.
2035	4950-0003-0057	4950/0003:0057	Kaišiadorių r. sav. Vosiškių k.
2036	4950-0003-0062	4950/0003:0062	Kaišiadorių r. sav. Vosiškių k.
2037	4950-0003-0623	4400/3956:9150	Kaišiadorių r. sav. Vosiškių k.
2038	4950-0003-0624	4400/3956:5638	Kaišiadorių r. sav. Vosiškių k. 1
2039	4928-0008-0061	4928/0008:0061	Kaišiadorių r. sav. Zauliškių k.
2040	4928-0008-0106	4928/0008:0106	Kaišiadorių r. sav. Zauliškių k.
2041	4928-0008-0113	4400/3000:1833	Kaišiadorių r. sav. Zauliškių k.
2042	4928-0008-0144	4928/0008:0144	Kaišiadorių r. sav. Zauliškių k.
2043	4928-0008-0253	4400/0537:2127	Kaišiadorių r. sav. Zauliškių k.
2044	4928-0008-0254	4400/0537:2227	Kaišiadorių r. sav. Zauliškių k.
2045	4928-0008-0269	4400/0599:8374	Kaišiadorių r. sav. Zauliškių k.
2046	4928-0008-0298	4400/0689:4328	Kaišiadorių r. sav. Zauliškių k.
2047	4928-0008-0301	4400/0689:4940	Kaišiadorių r. sav. Zauliškių k.

Eilės Nr.	Sklypo unikalus Nr.	Sklypo kadastro Nr.	Sklypo adresas
2048	4928-0008-0302	4400/0756:4538	Kaišiadorių r. sav. Zauliškių k.
2049	4928-0008-0303	4400/0756:4716	Kaišiadorių r. sav. Zauliškių k.
2050	4928-0008-0388	4400/2250:2984	Kaišiadorių r. sav. Zauliškių k.

Priedas 2. Laisvos valstybinės žemės plotų patenkančių į magistralinių dujotiekių vietovės klasių teritoriją, sąrašas

Laisvos valstybinės žemės ploto Nr.	Centro koordinatė	Kadastro vietovė
1	X-6087365.20 Y-508598.91	Pravieniškės
2	X-6087149.83 Y-508900.02	Pravieniškės
3	X-6087491.67 Y-509442.54	Pravieniškės
4	X-6087023.64 Y-509860.09	Pravieniškės
5	X-6087090.65 Y-509439.09	Pravieniškės
6	X-6087089.82 Y-509560.81	Pravieniškės
7	X-6086630.42 Y-509761.33	Pravieniškės
8	X-6086627.33 Y-510035.06	Pravieniškės
9	X-6086202.32 Y-510199.63	Rumšiškės
10	X-6084709.81 Y-510868.40	Rumšiškės
11	X-6084925.67 Y-510202.21	Rumšiškės
12	X-6084997.83 Y-510026.87	Rumšiškės
13	X-6085030.56 Y-509928.02	Rumšiškės
14	X-6085248.76 Y-509900.19	Rumšiškės
15	X-6085212.44 Y-509630.27	Rumšiškės
16	X-6085865.67 Y-508438.41	Rumšiškės
17	X-6086191.23 Y-508332.88	Rumšiškės
18	X-6086443.24 Y-508231.84	Rumšiškės
19	X-6086606.04 Y-508081.83	Rumšiškės
20	X-6086512.91 Y-507950.35	Rumšiškės
21	X-6086730.13 Y-507687.60	Rumšiškės
22	X-6086507.93 Y-507774.17	Rumšiškės
23	X-6086465.53 Y-507731.98	Rumšiškės
24	X-6086420.36 Y-507451.35	Rumšiškės
25	X-6086404.06 Y-507317.34	Rumšiškės
26	X-6086414.44 Y-507233.97	Rumšiškės
27	X-6086524.63 Y-507184.49	Rumšiškės
28	X-6086470.95 Y-507137.26	Rumšiškės
29	X-6086739.96 Y-507127.62	Rumšiškės
30	X-6086863.14 Y-507217.56	Rumšiškės
31	X-6083454.61 Y-512254.27	Rumšiškės
32	X-6083270.39 Y-513033.07	Rumšiškės
33	X-6082975.27 Y-513379.94	Rumšiškės
34	X-6082608.43 Y-513897.13	Rumšiškės
35	X-6082866.49 Y-513946.14	Rumšiškės
36	X-6083103.27 Y-514023.44	Rumšiškės

37	X-6082955.77 Y-514030.74	Rumšiškės
38	X-6082005.88 Y-515224.95	Rumšiškės
39	X-6081339.98 Y-516148.21	Rumšiškės
40	X-6080943.87 Y-517000.55	Antakalnis
41	X-6081008.61 Y-517434.05	Antakalnis
42	X-6080930.22 Y-518301.78	Antakalnis
43	X-6080379.64 Y-520007.73	Antakalnis
44	X-6080201.16 Y-520190.84	Antakalnis
45	X-6079870.53 Y-521616.55	Antakalnis
46	X-6079831.17 Y-521869.89	Antakalnis
47	X-6079881.38 Y-521918.69	Antakalnis
48	X-6080187.67 Y-521809.74	Antakalnis
49	X-6080464.89 Y-521530.02	Antakalnis
50	X-6080782.65 Y-521450.44	Antakalnis
51	X-6080827.29 Y-521468.16	Antakalnis
52	X-6081080.93 Y-521886.88	Antakalnis
53	X-6084669.69 Y-522125.03	Taukūnai
54	X-6085019.03 Y-522060.98	Taukūnai
55	X-6085098.95 Y-522379.67	Taukūnai
56	X-6085502.31 Y-522680.85	Taukūnai
57	X-6088167.60 Y-521969.63	Livintai
58	X-6088947.61 Y-522147.69	Livintai
59	X-6089178.74 Y-522277.28	Livintai
60	X-6089294.90 Y-522230.28	Livintai
61	X-6089829.13 Y-522016.26	Livintai
62	X-6090160.51 Y-521627.92	Livintai
63	X-6079844.02 Y-522412.36	Antakalnis
64	X-6079825.90 Y-522833.97	Antakalnis
65	X-6079454.35 Y-522853.30	Antakalnis
66	X-6079563.81 Y-523043.46	Antakalnis
67	X-6079255.39 Y-523281.08	Antakalnis
68	X-6079100.73 Y-524058.65	Antakalnis
69	X-6079361.82 Y-524004.76	Antakalnis
70	X-6079514.24 Y-523862.29	Antakalnis
71	X-6079718.33 Y-524307.92	Antakalnis
72	X-6079945.51 Y-523869.40	Antakalnis
73	X-6079960.06 Y-524436.24	Antakalnis
74	X-6080142.90 Y-524490.27	Antakalnis
75	X-6078906.21 Y-524578.45	Stasiūnai
76	X-6078660.27 Y-524502.69	Antakalnis
77	X-6078353.45 Y-524927.53	Stasiūnai
78	X-6077681.00 Y-525547.98	Stasiūnai
79	X-6077310.76 Y-526237.73	Stasiūnai
80	X-6076296.38 Y-528479.48	Stasiūnai
81	X-6075984.95 Y-529230.59	Stasiūnai
82	X-6076358.63 Y-529162.06	Stasiūnai
83	X-6076353.63 Y-529210.15	Stasiūnai

84	X-6076260.37 Y-529371.70	Stasiūnai
85	X-6076025.11 Y-529641.79	Strošiūnų šilas
86	X-6075681.80 Y-529746.24	Strošiūnų šilas
87	X-6075501.06 Y-529556.80	Stasiūnai
88	X-6075353.75 Y-529771.89	Stasiūnai
89	X-6075667.89 Y-530306.98	Strošiūnų šilas
90	X-6075894.94 Y-530443.30	Strošiūnų šilas
91	X-6075667.37 Y-531079.66	Strošiūnų šilas
92	X-6075420.75 Y-531141.21	Strošiūnų šilas
93	X-6074944.50 Y-532261.98	Strošiūnų šilas
94	X-6074854.82 Y-532267.68	Strošiūnų šilas
95	X-6079436.84 Y-519298.17	Dovainonys
96	X-6078731.30 Y-519301.55	Dovainonys
97	X-6078632.11 Y-519502.08	Dovainonys
98	X-6078312.17 Y-519577.75	Dovainonys
99	X-6077936.76 Y-519476.59	Dovainonys
100	X-6077768.376 Y-519813.62	Dovainonys
101	X-6077669.63 Y-519666.86	Dovainonys
102	X-6077423.02 Y-519384.30	Dovainonys
103	X-6076805.13 Y-519102.84	Dovainonys
104	X-6076586.19 Y-519294.09	Dovainonys
105	X-6076242.90 Y-519403.40	Kruonis
106	X-6075888.54 Y-519696.35	Kruonis
107	X-6075790.10 Y-519420.06	Kruonis
108	X-6075721.28 Y-519613.21	Kruonis
109	X-6075338.13 Y-519275.19	Kruonis
110	X-6075302.15 Y-519652.04	Kruonis
111	X-6074805.65 Y-519225.92	Kruonis
112	X-6074533.89 Y-519358.78	Kruonis
113	X-6074360.51 Y-519212.48	Kruonis
114	X-6073875.27 Y-519082.95	Kruonis
115	X-6073251.35 Y-518837.68	Kruonis
116	X-6072938.37 Y-518447.75	Kruonis
117	X-6072901.62 Y-518744.10	Kruonis
118	X-6072529.27 Y-518606.29	Kruonis
119	X-6072130.01 Y-518715.68	Kruonis
120	X-6072049.04 Y-518553.65	Kruonis
121	X-6071608.52 Y-518558.60	Kruonis
122	X-6071476.78 Y-518699.55	Kruonis
123	X-6071009.00 Y-518699.85	Kruonis
124	X-6069989.75 Y-518759.46	Kruonis
125	X-6069948.52 Y-518590.41	Kruonis
126	X-6069185.25 Y-518125.32	Kruonis
127	X-6069027.42 Y-519196.89	Kruonis
128	X-6068716.71 Y-519405.90	Kruonis
129	X-6068941.45 Y-519615.88	Kruonis

130	X-6068718.17 Y-520008.79	Kruonis
131	X-6068998.35 Y-520727.08	Kruonis
132	X-6068652.29 Y-520747.08	Kruonis
133	X-6068800.43 Y-521001.13	Kruonis
134	X-6069018.68 Y-521239.34	Kruonis
135	X-6068701.25 Y-522208.15	Pakertai
136	X-6068762.48 Y-522533.37	Pakertai
137	X-6068809.67 Y-522834.54	Pakertai
138	X-6068906.40 Y-523534.58	Pakertai
139	X-6068918.31 Y-524023.10	Pakertai
140	X-6069110.71 Y-524071.87	Pakertai
141	X-6068984.95 Y-524580.13	Pakertai
142	X-6069047.18 Y-525016.08	Pakertai
143	X-6069088.28 Y-525228.05	Pakertai
144	X-6069201.55 Y-525687.59	Pakertai
145	X-6069396.70 Y-525922.10	Pakertai
146	X-6069409.39 Y-526717.96	Pakertai
147	X-6069607.55 Y-526965.34	Pakertai
148	X-6069697.93 Y-527431.26	Pakertai
149	X-6069586.37 Y-527677.50	Pakertai
150	X-6069781.05 Y-527720.64	Pakertai
151	X-6069562.24 Y-527896.76	Pakertai
152	X-6069804.64 Y-528018.76	Pakertai
153	X-6069321.55 Y-528289.47	Pakertai
154	X-6069540.27 Y-528261.37	Pakertai
155	X-6069340.59 Y-528079.01	Pakertai
156	X-6069187.97 Y-528345.26	Pakertai
157	X-6069168.87 Y-528471.41	Pakertai
158	X-6069322.02 Y-528701.08	Pakertai
159	X-6069295.36 Y-529000.61	Pakertai
160	X-6069394.86 Y-529087.85	Pakertai
161	X-6069513.48 Y-529033.94	Pakertai
162	X-6069461.54 Y-529152.13	Pakertai
163	X-6069567.11 Y-529406.91	Pakertai
164	X-6069446.52 Y-529669.44	Pakertai
165	X-6069582.00 Y-530207.34	Pakertai
166	X-6069835.31 Y-530526.25	Pakertai
167	X-6069764.41 Y-530831.48	Pakertai
168	X-6069585.59 Y-531319.69	Pakertai
169	X-6069756.54 Y-531442.51	Pakertai
170	X-6069564.04 Y-531790.86	Pakertai
171	X-6069369.33 Y-532171.01	Liutonys
172	X-6069730.04 Y-532448.67	Liutonys
173	X-6070074.56 Y-532784.10	Liutonys
174	X-6070126.81 Y-533354.60	Liutonys
175	X-6070398.53 Y-533512.14	Liutonys
176	X-6070522.95 Y-533295.86	Liutonys

177	X-6070997.67 Y-533366.49	Liutonys
178	X-6071375.37 Y-533848.89	Liutonys
179	X-6071555.38 Y-533628.26	Liutonys
180	X-6071859.04 Y-533826.56	Liutonys
181	X-6072103.34 Y-533876.60	Liutonys
182	X-6072159.01 Y-534021.34	Liutonys
183	X-6072102.16 Y-534500.30	Liutonys
184	X-6072298.07 Y-534840.43	Liutonys
185	X-6072730.91 Y-534898.96	Liutonys
186	X-6072675.75 Y-535458.66	Liutonys
187	X-6072469.91 Y-535392.28	Liutonys
188	X-6072841.01 Y-535741.08	Liutonys
189	X-6072745.09 Y-536246.03	Liutonys
190	X-6072915.83 Y-536510.28	Liutonys
191	X-6072907.64 Y-536683.39	Liutonys
192	X-6072977.08 Y-537046.61	Liutonys
193	X-6072981.65 Y-537400.57	Liutonys
194	X-6068965.01 Y-517341.18	Kruonis
195	X-6068738.09 Y-517205.36	Kruonis
196	X-6068237.00 Y-516928.01	Kruonis
197	X-6068199.52 Y-516638.49	Kruonis
198	X-6067960.33 Y-516701.09	Kruonis
199	X-6067864.31 Y-516723.10	Kruonis
200	X-6067718.26 Y-516813.71	Kruonis
201	X-6067779.11 Y-516496.32	Kruonis
202	X-6067688.18 Y-516313.94	Kruonis
203	X-6067671.66 Y-516292.67	Kruonis
204	X-6067288.35 Y-516344.96	Vilūnai
205	X-6067004.57 Y-516260.45	Vilūnai
206	X-6066469.20 Y-515758.46	Vilūnai
207	X-6066307.42 Y-515998.76	Vilūnai
208	X-6066270.15 Y-516187.71	Kalviai
209	X-6066216.74 Y-516191.63	Kalviai
210	X-6066007.71 Y-516188.58	Kalviai
211	X-6065900.35 Y-516127.52	Vilūnai
212	X-6065952.56 Y-515740.48	Vilūnai
213	X-6065620.58 Y-515656.06	Vilūnai
214	X-6065423.50 Y-516048.64	Vilūnai
215	X-6065321.85 Y-515717.20	Vilūnai
216	X-6065332.15 Y-515609.88	Vilūnai
217	X-6065107.84 Y-515517.35	Vilūnai
218	X-6065017.24 Y-515115.31	Vilūnai
219	X-6064697.08 Y-515313.01	Vilūnai
220	X-6064679.22 Y-514353.06	Vilūnai
221	X-6064244.96 Y-514477.09	Vilūnai
222	X-6064176.60 Y-514460.78	Vilūnai
223	X-6064182.79 Y-514365.13	Vilūnai

224	X-6064093.21 Y-514382.34	Vilūnai
225	X-6064158.95 Y-514215.54	Vilūnai
226	X-6064047.94 Y-514243.74	Vilūnai
227	X-6064134.05 Y-513785.45	Vilūnai
228	X-6064074.82 Y-513830.79	Vilūnai
229	X-6063984.38 Y-513967.67	Vilūnai
230	X-6063897.65 Y-514210.96	Vilūnai
231	X-6063830.71 Y-514177.06	Vilūnai
232	X-6063801.95 Y-513936.80	Vilūnai
233	X-6063660.16 Y-514088.70	Vilūnai
234	X-6063600.74 Y-513680.98	Vilūnai
235	X-6063395.55 Y-513918.64	Vilūnai
236	X-6063358.16 Y-513931.81	Vilūnai
237	X-6063459.58 Y-513575.47	Vilūnai
238	X-6063454.18 Y-513626.20	Vilūnai
239	X-6063229.20 Y-513723.95	Vilūnai
240	X-6063004.78 Y-513769.82	Vilūnai
241	X-6062613.42 Y-513368.66	Vilūnai
242	X-6062172.50 Y-513251.18	Vilūnai
243	X-6061924.16 Y-512903.73	Vilūnai
244	X-6061532.80 Y-512922.37	Vilūnai
245	X-6061383.12 Y-512586.37	Vilūnai

DETALŪS METADUOMENYS

Dokumento sudarytojas (-ai)	Lietuvos Respublikos energetikos ministerija 302308327, Gedimino pr. 38, LT-01104 Vilnius
Dokumento pavadinimas (antraštė)	DĖL KAIŠIADORIŲ RAJONO SAVIVALDYBĖS TERITORIJOJE ESANČIŲ MAGISTRALINIŲ DUJOTIEKIŲ VIETOVĖS KLASIŲ TERITORIJŲ PLANO PATVIRTINIMO
Dokumento registracijos data ir numeris	2023-07-13 Nr. 1-221
Dokumento gavimo data ir dokumento gavimo registracijos numeris	–
Dokumento specifikacijos identifikavimo žymuo	ADOC-V1.0
Parašo paskirtis	Suderinimas
Parašą sukūrusio asmens vardas, pavardė ir pareigos	Giedrė Šeškevičienė, Vyriausiasis specialistas, Energetinio saugumo grupė
Sertifikatas išduotas	GIEDRĖ ŠEŠKEVIČIENĖ, Lietuvos Respublikos energetikos ministerija LT
Parašo sukūrimo data ir laikas	2023-07-07 12:05:19 (GMT+03:00)
Parašo formatas	XAdES-EPES
Laiko žymoje nurodytas laikas	–
Informacija apie sertifikavimo paslaugų teikėją	ADIC CA-B, Asmens dokumentu israsymo centras prie LR VRM LT
Sertifikato galiojimo laikas	2023-06-20 13:58:45 – 2026-06-19 13:58:45
Parašo paskirtis	Suderinimas
Parašą sukūrusio asmens vardas, pavardė ir pareigos	Daiva Brazdžiuvienė, Patarėjas, Teisės ir personalo grupė
Sertifikatas išduotas	DAIVA BRAZDŽIUVIENĖ LT
Parašo sukūrimo data ir laikas	2023-07-07 12:18:33 (GMT+03:00)
Parašo formatas	XAdES-EPES
Laiko žymoje nurodytas laikas	–
Informacija apie sertifikavimo paslaugų teikėją	EID-SK 2016, AS Sertifitseerimiskeskus EE
Sertifikato galiojimo laikas	2020-05-27 14:17:09 – 2025-05-26 23:59:59
Parašo paskirtis	Suderinimas
Parašą sukūrusio asmens vardas, pavardė ir pareigos	Inga Žilienė, Viceministras
Sertifikatas išduotas	INGA ŽILIENĖ, Lietuvos Respublikos energetikos ministerija LT
Parašo sukūrimo data ir laikas	2023-07-07 13:10:33 (GMT+03:00)
Parašo formatas	XAdES-EPES
Laiko žymoje nurodytas laikas	–
Informacija apie sertifikavimo paslaugų teikėją	ADIC CA-B, Asmens dokumentu israsymo centras prie LR VRM LT
Sertifikato galiojimo laikas	2023-05-10 13:47:56 – 2026-05-09 13:47:56
Parašo paskirtis	Suderinimas
Parašą sukūrusio asmens vardas, pavardė ir pareigos	Dainius Bražiūnas, Grupės vadovas, Energetinio saugumo grupė
Sertifikatas išduotas	DAINIUS BRAŽIŪNAS LT
Parašo sukūrimo data ir laikas	2023-07-07 13:55:24 (GMT+03:00)
Parašo formatas	XAdES-EPES
Laiko žymoje nurodytas laikas	–
Informacija apie sertifikavimo paslaugų teikėją	EID-SK 2016, AS Sertifitseerimiskeskus EE
Sertifikato galiojimo laikas	2022-08-10 13:08:16 – 2027-08-09 23:59:59
Parašo paskirtis	Pasirašymas
Parašą sukūrusio asmens vardas, pavardė ir pareigos	Dainius Kreivys, Ministras
Sertifikatas išduotas	DAINIUS KREIVYS, Lietuvos Respublikos energetikos ministerija LT
Parašo sukūrimo data ir laikas	2023-07-13 15:15:48 (GMT+03:00)
Parašo formatas	XAdES-T

DETALŪS METADUOMENYS

Laiko žymoje nurodytas laikas	2023-07-13 15:15:56 (GMT+03:00)
Informacija apie sertifikavimo paslaugų teikėją	ADIC CA-B, Asmens dokumentu israsymo centras prie LR VRM LT
Sertifikato galiojimo laikas	2023-05-10 14:08:01 – 2026-05-09 14:08:01
Informacija apie būdus, naudotus metaduomenų vientisumui užtikrinti	"Registravimas" paskirties metaduomenų vientisumas užtikrintas naudojant "RCSC IssuingCA, VI Registru centras - i.k. 124110246 LT" išduotą sertifikatą "DBSIS, Informatikos ir ryšių departamentas prie Lietuvos Respublikos vidaus reikalų ministerijos, į.k.188774822 LT", sertifikatas galioja nuo 2022-05-19 16:48:06 iki 2025-05-18 16:48:06
Pagrindinio dokumento priedų skaičius	1
Pagrindinio dokumento priedamų dokumentų skaičius	–
Priedamo dokumento sudarytojas (-ai)	–
Priedamo dokumento pavadinimas (antraštė)	–
Priedamo dokumento registracijos data ir numeris	–
Programinės įrangos, kuria naudojantis sudarytas elektroninis dokumentas, pavadinimas	DBSIS, versija 3.5.73.2
Informacija apie elektroninio dokumento ir elektroninio (-ių) parašo (-ų) tikrinimą (tikrinimo data)	Atitinka specifikacijos keliamus reikalavimus. Visi dokumente esantys elektroniniai parašai galioja (2023-07-13 15:28:09)
Paieškos nuoroda	–
Papildomi metaduomenys	Nuorašą suformavo 2023-07-13 15:28:10 DBSIS