



LIETUVOS RESPUBLIKOS ENERGETIKOS MINISTRAS

**ĮSAKYMAS
DĖL VILNIAUS MIESTO SAVIVALDYBĖS TERITORIJOJE ESANČIŲ
MAGISTRALINIŲ DUJOTIEKIŲ IR SUSIJUSIOS INFRASTRUKTŪROS APSAUGOS
ZONŲ PLANO PATVIRTINIMO**

2024 m.

d. Nr.

Vilnius

Vadovaudamasis Lietuvos Respublikos specialiųjų žemės naudojimo sąlygų įstatymo 6 straipsnio 1 dalies 6 punktu, 9 straipsnio 3 dalimi, 141 straipsnio 3 dalimi, įgyvendindamas Lietuvos Respublikos Vyriausybės 2019 m. gruodžio 11 d. nutarimo Nr. 1248 „Dėl Lietuvos Respublikos specialiųjų žemės naudojimo sąlygų įstatymo įgyvendinimo“ 2.3 papunktį, vykdydamas Elektros tinklų, magistralinių dujotiekių ir naftotiekių (produktotiekių), skirstomųjų dujotiekių, šilumos perdavimo tinklų apsaugos zonų, magistralinių dujotiekių vietovės klasių teritorijų planų rengimo (nerengiant teritorijų planavimo dokumento ar žemės valdos projekto) ir tvirtinimo tvarkos aprašo, patvirtinto Lietuvos Respublikos energetikos ministro 2020 m. spalio 13 d. įsakymu Nr. 1-339 „Dėl Elektros tinklų, magistralinių dujotiekių ir naftotiekių (produktotiekių), skirstomųjų dujotiekių, šilumos perdavimo tinklų apsaugos zonų, magistralinių dujotiekių vietovės klasių teritorijų planų rengimo (nerengiant teritorijų planavimo dokumento ar žemės valdos projekto) ir tvirtinimo tvarkos aprašo patvirtinimo“, 18 punktą ir atsižvelgdamas į valstybės įmonės Registrų centro, atstovaujancios AB „Amber Grid“ pagal 2024 m. liepos 15 d. įgaliojimą Nr. 9-71, 2024 m. spalio 14 d. prašymą Nr. S-23807 (1.4 E) „Prašymas organizuoti plano patvirtinimą“:

1. T v i r t i n u Vilniaus miesto savivaldybės teritorijoje esančių magistralinių dujotiekių ir susijusios infrastruktūros apsaugos zonų planą (pridedama).

2. N u s t a t a u, kad šis įsakymas ir Vilniaus miesto savivaldybės teritorijoje esančių magistralinių dujotiekių ir susijusios infrastruktūros apsaugos zonų planas skelbiami AB „Amber Grid“ interneto svetainėje www.ambergrid.lt.

Energetikos ministras

Žygimantas Vaičiūnas

PATVIRTINTA

Lietuvos Respublikos energetikos ministro
2024m. d. įsakymu Nr.

VILNIAUS MIESTO SAVIVALDYBĖS TERITORIJOJE ESANČIŲ MAGISTRALINIŲ DUJOTIEKIŲ IR SUSIJUSIOS INFRASTRUKTŪROS APSAUGOS ZONŲ PLANAS

ĮVADAS

Plano pavadinimas – Vilniaus miesto savivaldybės teritorijoje esančių magistralinių dujotiekių ir susijusios infrastruktūros apsaugos zonų planas (toliau – **Planas**).

Plano objektai:

1. magistralinio dujotiekio vamzdynas Ivacevičiai – Vilnius – Ryga, kurio unikalus Nr. 4400-1984-4570, (statybos pabaigos metai 1961, rekonstravimo pabaigos metai 2009);
2. magistralinio dujotiekio vamzdynas (jungtis) Ivacevičiai – Vilnius – Ryga su magistralinio dujotiekio vamzdynu Vilnius – Kaunas, kurio unikalus Nr. 4400-2498-7219, (statybos pabaigos metai 2022, rekonstravimo pabaigos metai 2022);
3. magistralinio dujotiekio vamzdynas Ivacevičiai- Vilnius - Ryga, kurio unikalus Nr. 4400-1984-4547, (statybos pabaigos metai 1961, rekonstravimo pabaigos metai 2023);
4. magistralinio dujotiekio vamzdyno atšaka į Grigiškių DSS, kurios unikalus Nr. 4400-4387-0528, (statybos pabaigos metai 1962, rekonstravimo pabaigos metai 2023);
5. magistralinio dujotiekio vamzdyno atšaka į Grigiškių DSS, kurios unikalus Nr. 4400-4387-0517, (statybos pabaigos metai 1977, rekonstravimo pabaigos metai 2023);
6. magistralinio dujotiekio vamzdynas Vilnius – Kaunas, kurio unikalus Nr. 4400-3156-0540 (statybos pabaigos metai 1962);
7. magistralinio dujotiekio vamzdynas Vilnius – Kaliningradas, kurio unikalus Nr. 4400-2522-1272 (statybos pabaigos metai 1983, rekonstravimo pabaigos metai 2012);
8. magistralinio dujotiekio vamzdyno atšaka į A. Panerių DSS II linija, kurios unikalus Nr. 1399-8011-3019 (statybos pabaigos metai 1997, rekonstravimo pabaigos metai 2023);
9. magistralinio dujotiekio vamzdyno atšaka į A. Panerių DSS I linija, kurios unikalus Nr. 1399-8003-4013 (statybos pabaigos metai 1967, rekonstravimo pabaigos metai 2023);
10. magistralinio dujotiekio vamzdyno atšaka į B. Vokės DSS, kurios unikalus Nr. 1399-8010-1017 (statybos pabaigos metai 1987);
11. magistralinio dujotiekio vamzdynas Ivacevičiai – Vilnius – Ryga, kurio unikalus Nr. 4400-1984-4569 (statybos pabaigos metai 1961);
12. magistralinio dujotiekio vamzdynas (jungtis) Ivacevičiai – Ryga su magistralinio dujotiekio vamzdynu Vilnius – Kaunas, kurio unikalus Nr. 4400-2498-7224 (statybos pabaigos metai 1973, rekonstravimo pabaigos metai 2022);
13. magistralinio dujotiekio vamzdyno atšaka Vilniaus DSS, kurio unikalumu Nr. 4199-8021-6016 (statybos pabaigos metai 1961)
14. B. Vokės DSS, kurios unikalus Nr. 4400-1648-9814 (statybos pabaigos metai 2008);
15. A. Panerių DSS II, kurios unikalus Nr. 1099-0020-1014 (statybos pabaigos metai 1990);
16. A. Panerių DSS I, kurios unikalus Nr. 1096-5009-8016 (statybos pabaigos metai 1965);
17. Grigiškių DSS, kurios unikalus Nr. 4400-6091-3119 (statybos pabaigos metai 2023);
19. kita susijusi infrastruktūra (elektros tinklai (įskaitant katodinės apsaugos) (toliau – **susijusi infrastruktūra**).

Plano inicijavimo pagrindai, tikslas ir uždaviniai:

Plano teritorija – Planas rengiamas magistralinio dujotiekio (toliau – **MD**) ir susijusios infrastruktūros objektams, esantiems Vilniaus miesto savivaldybės Lazdynų, Panerių ir Grigiškių seniūnijų teritorijose. Šiuo Planu yra nustatoma apsaugos zona daliai magistralinio dujotiekio ruožo, esančio Trakų rajono savivaldybės teritorijoje.

Plano iniciatorius – AB „Amber Grid“, Laisvės pr. 10, Vilnius LT-04215, tel. +370 5 236 0855, el. paštas info@ambergrid.lt, interneto svetainė <https://www.ambergrid.lt>). Už šio plano sprendinių rengimo vykdymą atsakingas asmuo – vyresnioji inžinierė Rūta Bastikaitienė, tel. +370 640 42 750, el. paštas r.bastikaitiene@ambergrid.lt.

Plano rengėjas – VĮ „Registru centras“ kontaktinė informacija: Studentų g. 39, Vilnius; tel. +370 5 2688262, el. paštas info@registrucentras.lt, interneto svetainė www.registrucentras.lt, kontaktinis asmuo – Komercinių paslaugų skyriaus Vakarų Lietuvos 1 grupės vadovas – Evaldas Lukša, tel. +370 659 13447, el. paštas Evaldas.Luksa@registrucentras.lt.

Už Plano sprendinių rengimą atsakingas asmuo – Komercinių paslaugų skyriaus Vakarų Lietuvos 1 grupės vadovas – Evaldas Lukša, tel. +370 659 13447, el. paštas Evaldas.Luksa@registrucentras.lt.

Plano rengimo pagrindas – AB „Amber Grid“ ir VĮ „Registru centras“ 2024 m. sausio 9 d. paslaugų pirkimo – pardavimo sutartis Nr. 686899/KPS-168 (9.22 E).

Plano tikslas – parengti Vilniaus miesto savivaldybės teritorijoje esančių MD ir susijusios infrastruktūros apsaugos zonų planą (nerengiant teritorijų planavimo dokumento ar žemės valdos projekto).

Plano rengėjas yra atsakingas už tinkamą apsaugos zonų nurodymą ir šių apsaugos zonų pažymėjimą plane.

Teisinis pagrindas. Planas rengiamas vadovaujantis:

1. Lietuvos Respublikos (toliau – **LR**) specialiųjų žemės naudojimo sąlygų įstatymu (toliau – **SŽNS įstatymas**);

2. LR žemės įstatymu;

3. LR miškų įstatymu;

4. LR nekilnojamojo turto kadastro įstatymu;

5. LR nekilnojamojo turto kadastro nuostatais (toliau – **Nekilnojamojo turto kadastro nuostatai**);

6. LR nekilnojamojo turto registro įstatymu;

7. LR nekilnojamojo turto registro nuostatais;

8. LR energetikos ministro 2020 m. spalio 13 d. įsakymu Nr. 1-339 patvirtintu Elektros tinklų, magistralinių dujotiekių ir naftotiekių (produktotiekių), skirstomųjų dujotiekių, šilumos perdavimo tinklų apsaugos zonų, magistralinių dujotiekių vietovės klasių teritorijų planų rengimo (nerengiant teritorijų planavimo dokumento ar žemės valdos projekto) ir tvirtinimo tvarkos aprašu (toliau – **Tvarkos aprašas**);

9. LR Vyriausybės 2020 m. balandžio 1 d. nutarimu Nr. 339 patvirtinta Kompensacijos dėl specialiųjų žemės naudojimo sąlygų taikymo LR specialiųjų žemės naudojimo sąlygų įstatyme nurodytose teritorijose, nustatytose tenkinant viešąjį interesą, apskaičiavimo ir išmokėjimo metodika (toliau – **Metodika**);

10. LR aplinkos ministro 2024 m. sausio 18 d. įsakymu Nr. D1-21 „Dėl Teritorijų, kuriose taikomos specialiosios žemės naudojimo sąlygos, erdvinių duomenų rinkinio specifikacijos patvirtinimo“ (toliau – **Specifikacija**);

11. kitais teisės aktų reikalavimais.

1. PLANO RENGIMAS

Remiantis Tvarkos aprašo 2 punkto nuostatomis, Planas rengiamas ir objektų apsaugos zonos

jame nustatomos nerengiant teritorijų planavimo dokumento ar žemės valdos projekto tenkinant viešąjį interesą pagal SŽNS įstatymo 7 straipsnio 3 dalį, kai žemės savininkų ir/ar valstybinės bei savivaldybių žemės patikėtinių sutikimai neprivalomai ir objektų apsaugos zonos nustatomos MD bei susijusiai infrastruktūrai. Vadovaujantis Tvarkos aprašo 4 punkto nuostatomis, rengiamas vienas Planas tarpusavyje susijusiems skirtingų rūšių objektams, kadangi plano iniciatorius yra tas pats asmuo.

Plano iniciatorius – Lietuvos gamtinių dujų perdavimo sistemos operatorius, atsakingas už gamtinių dujų perdavimą (transportavimą aukšto slėgio vamzdynais) sistemos naudotojams, gamtinių dujų infrastruktūros eksploatavimą, priežiūrą ir plėtojimą, veikiantis pagal Valstybinės energetikos reguliavimo tarybos 2015-04-10 išduotą gamtinių dujų perdavimo veiklos licenciją Nr. L2-3 (GDP). Vadovaujantis SŽNS įstatymo nuostatomis, turi pareigą atlikti žymas, registruoti MD ir susijusios infrastruktūros objektų, įrengtų iki SŽNS įstatymo įsigaliojimo dienos, apsaugos zonas Nekilnojamojo turto registre (toliau – NTR) ir Nekilnojamojo turto kadastre (toliau – NTK). Planas rengiamas Plano iniciatoriaus sprendimu.

Į Plano sprendinius neįtraukiami kitų MD įrenginių ir statinių (stočių, uždarymo įtaisų, valymo ir diagnostavimo įtaisų paleidimo ir priėmimo kamerų, išskyrus katodinius apsaugos įrenginius) aptvertose vidinėse teritorijose esantys Plano iniciatoriui priklausantys objektai, kai visas šių teritorijų užimamas plotas yra Plano iniciatoriui priklausančiuose ar naudojamuose žemės sklypuose. Atitinkamai Plano sprendiniais netikslinamos šiai su MD susijusiai infrastruktūrai (elektros įžeminimo linijoms, apšvietimo tinklams ir kt.) nustatytos teritorijos, kuriose taikomos specialiosios žemės naudojimo sąlygos.

Vadovaujantis Tvarkos aprašo 8 punkto nuostatomis, Planas parengtas, naudojant šiuos aktualius duomenis:

Plano iniciatoriaus pateiktą aktualią MD ir susijusios infrastruktūros objektų faktinės padėties grafinių duomenų informaciją (MD ir susijusios infrastruktūros objektai Plano brėžinyje žymimi vadovaujantis Tvarkos aprašo reikalavimuose nurodytu iki 0,5 m tikslumu). Vėdinimo vamzdžiui nėra taikoma MD ir naftotiekių (produktotiekių) apsaugos zona, jis vaizduojamas tik informaciniais tikslais.

- NTR ir NTK duomenis (2024-05-30), VĮ Registrų centras;
- 2021-2023 metų LR teritorijos M 1:10 000 skaitmeninį rastrinį ortofotografinį žemėlapią ORT10LT;
- AB „Amber Grid“ duomenų rinkinys, 2024.

Plane MD ir susijusios infrastruktūros objektai atvaizduoti sutartiniais ženklais, kurie reglamentuoti techninių reikalavimų reglamento GKTR 2.11.03:2014 „Topografinių erdviųjų objektų rinkinys ir topografinių erdviųjų objektų sutartiniai ženklai“ 1 priedo IV skyriuje. Jei šiame nurodytame teisės akte nėra susijusios infrastruktūros objektams atvaizduoti nustatytų sutartinių ženklų, Plane tokie objektai pažymėti su Plano iniciatoriumi suderintais sutartiniais ženklais.

Plano erdviųjų duomenų rinkinys sudarytas vadovaujantis Specifikacija.

Planu nustatomų MD ir susijusios infrastruktūros apsaugos zonų pločiai atitinka SŽNS įstatyme nustatytus atitinkamus dydžius:

1. Vadovaujantis SŽNS įstatymo III skyriaus penktojo skirsnio nuostatomis, magistralinių dujotiekių ir naftotiekių (produktotiekių) apsaugos zonos (kodas 107*) dydžiai ir jose taikomos specialiosios žemės naudojimo sąlygos:

1.1) MD ir naftotiekių (produktotiekių) vamzdyno apsaugos zona – išilgai vamzdyno trasos esanti žemės juosta, kurios ribos yra po 25 metrus į abi puses nuo vamzdyno ašies, virš šios juostos esanti oro erdvė, po šia juosta esanti žemė bei vanduo virš šio juostos ir po ją;

1.2) Kitų MD ir naftotiekių (produktotiekių) įrenginių ir statinių (stočių, uždarymo įtaisų, valymo ir diagnostavimo įtaisų paleidimo ir priėmimo kamerų, slėgio ribojimo mazgų) apsaugos zona – žemės juosta, kurios ribos yra 25 metrų atstumu aplink teritorijos, kurioje yra šie įrenginiai ar statiniai, aptvėrimą, virš šios juostos esanti oro erdvė ir žemė po šia juosta.

* Pastaba: Kodas, nustatytas 2024 m. sausio 18 d. VI „Registrų centras“ generalinio direktoriaus įsakymu Nr. VE-633 (1.3 E) patvirtintame Teritorijų, kuriose taikomos specialiosios žemės naudojimo sąlygos, klasifikatoriuje.

Plane nustatomos MD apsaugos zonos ribose vadovaujantis SŽNS įstatymo 28 straipsniu taikomos šios specialiosios žemės naudojimo sąlygos:

MD apsaugos zonose draudžiama:

1. statyti pastatus, išskyrus SŽNS įstatymo 28 straipsnio 2 dalies 2 punkte nurodytus atvejus;
2. statyti ir (ar) įrengti sporto, žaidimų aikšteles, stadionus, turgavietes, lauko teatrus ir kitus viešam susibūrimui skirtus inžinerinius statinius ir įrenginius;
3. statyti ir (ar) įrengti degalines, pavojingų medžiagų talpyklas, saugyklas ir sąvartynus;
4. statyti ir (ar) įrengti visų rūšių transporto priemonių ir (ar) mechanizmų sustojimo vietas, stovėjimo ir saugojimo aikšteles, taip pat tiesti kelius ir geležinkelių kelius išilgai vamzdyno trasos, išskyrus SŽNS įstatymo 28 straipsnio 2 dalies 4 punkte nurodytus atvejus;
5. įrengti turistines stovyklavietes, taip pat statyti ir (ar) įrengti bei laikyti vagonėlius, kilnojamuosius namelius, kemperius, palapines ir medžioklės bokštelių;
6. 3 metrų atstumu į abi puses nuo vamzdyno išorinės sienelės lygiagrečiai su MD vamzdynu tiesti kitus inžinerinius tinklus, išskyrus SŽNS įstatymo 28 straipsnio 2 dalies 5 punkte nurodytus atvejus;
7. 6 metrų atstumu į abi puses nuo vamzdyno ašies, taip pat 6 metrų atstumu aplink talpyklą kondensatui laikyti ir dujoms iš jo pašalinti ir (arba) SŽNS įstatymo 27 straipsnio 3 dalyje nurodytų kitų MD įrenginių aptvėrimą sodinti ir auginti želdinius (išskyrus žolinius augalus), įveisti miškus, parkus, medelynus, pramoninius sodus;
8. sandėliuoti bet kokias medžiagas (išskyrus pašarus, energetikos ministro nustatyta tvarka gavus MD savininko ar valdytojo pritarimą ir medžiagas, skirtas MD statybos darbams). Šis reikalavimas negalioja MD, įgilintų ne mažiau kaip 20 metrų nuo vandens telkinio dugno, apsaugos zonoje;
9. pilti druskas (išskyrus atvejus, kai druska barstomi keliai), chemines medžiagas, kurios gali pakenkti MD, atliekas;
10. gadinti, užtvirti ar užversti kelius, skirtus privažiuoti prie MD;
11. naudoti ugnį ir atlikti ugnies darbus, įrengti ir naudoti laužavietes, kepsnines, turistines virykles, laikinas lauko pirtis ir kitus atvirus arba uždarus ugnies šaltinius, taip pat bet kokius aukštos temperatūros, galinčius sukelti ugnį, įrenginius, išskyrus SŽNS įstatymo 28 straipsnio 2 dalies 15 punkte nurodytą atvejį;
12. ardyti vamzdyno pakrančių tvirtinimus, vandens pralaidas, žemės ir kitus įrenginius, saugančius MD nuo pažeidimų;
13. organizuoti renginius, susijusius su žmonių susibūrimu;
14. nuleisti inkarus, plaukti su nuleistais inkarais ir kitais vandens telkinių dugną siekiančiais įrankiais. Šis reikalavimas negalioja MD, įgilintų ne mažiau kaip 20 metrų nuo vandens telkinio dugno, apsaugos zonose;
15. sustoti visų rūšių transporto priemonėms ir (ar) mechanizmams MD apsaugos zonų susikirtimuose su valstybinės reikšmės keliais, išvažinėti žemę, suformuojant vėžes (provėžas), važiuoti esamomis vėžėmis (provėžomis) bet kokiomis transporto priemonėmis ir jų junginiais. Šis reikalavimas netaikomas, kai MD savininkas ar valdytojas atlieka MD eksploatacijos, remonto ar statybos darbus ir kai priešgaisrinės gelbėjimo pajėgos atlieka gaisrų gesinimo ar kitus žmonių paieškos ir gelbėjimo darbus arba pasirengimą šiems darbams;
16. medžiojant naudoti šaunamuosius ginklus, kai MD trasa eina virš žemės paviršiaus ir (ar) yra įrengta perpumpavimo stotis.

Pagal SŽNS įstatymo 28 straipsnio 2 dalį, negavus MD savininko ar valdytojo pritarimo (derinimo) projektui ar numatomai veiklai, MD apsaugos zonose draudžiama:

1. statyti statinius ir (ar) įrengti įrenginius, išskyrus statinius ir įrenginius, kurių statyba (įrengimas) draudžiama (draudžiamas) pagal SŽNS įstatymo 28 straipsnio 1 dalį;
2. statant valstybinio jūrų uosto infrastruktūrą ir suprastruktūrą – statyti pastatus;

3. rekonstruoti, griauti statinius ar išardyti įrenginius, keisti pastato (patalpos, patalpų) ar inžinerinio statinio paskirtį;

4. statant valstybinio jūrų uosto infrastruktūrą ir suprastruktūrą – statyti ir (ar) įrengti transporto priemonių sustojimo vietas, transporto priemonių ar kitų mechanizmų stovėjimo ir saugojimo aikštes, taip pat tiesti kelius ir geležinkelių kelius išilgai vamzdyno trasos;

5. 3 metrų atstumu į abi puses nuo vamzdyno išorinės sienelės lygiagrečiai su MD vamzdynu tiesti drenažo vamzdžius;

6. naudoti žemės gelmių išteklius ir ertmes, vykdyti vandens telkinių gilinimo ir valymo darbus;

7. vykdyti tiesioginius žemės gelmių geologinius tyrimus ir kitus darbus, susijusius su gręžinių, iškasų įrengimu ir grunto bandinių ėmimu;

8. krauti į stirtas šieną, šiaudus, šakas, medieną;

9. priskirti žemę mėgėjų sodo teritorijoms;

10. skirti žuvininkystės plotus, pramoniniu būdu žvejoti ir gaudyti vandens gyvūnus;

11. kapoti ir pjaustyti ledą vandens telkiniuose;

12. vykdyti žemės melioravimo, drėkinimo ir sausinimo, kasybos, užtvindymo darbus;

13. vykdyti žemės darbus ar požeminius darbus didesniame kaip 0,3 metro gylyje;

14. keisti žemės paviršiaus altitudes daugiau kaip 0,3 metro (kasti gruntą arba užpilti papildomą grunto sluoksnį);

15. naudoti ugnį ir atlikti ugnies darbus technologiniams procesams vykdyti;

16. dirbti smūginiais ir (ar) vibraciją sukeliančiais mechanizmais;

17. vykdyti sprogdinimo darbus;

18. statyti ir eksploatuoti uosto infrastruktūrą ir suprastruktūrą;

19. kirsti ir (ar) kapoti želdinius (išskyrus žolinius augalus);

20. būti aptvertų MD įrenginių teritorijose;

21. važiuoti krovinėmis transporto priemonėmis, jų junginiais ir kitais mechanizmais neįrengus kelio.

MD savininkas ar valdytojas nepritaria projektui ar numatomai veiklai, jeigu SŽNS įstatymo 28 straipsnio 2 dalyje nurodyti darbai pažeis MD techninės saugos reikalavimus ir (ar) kels pavojų aplinkai, žmonių turtui, jų gyvybei ar sveikatai.

SŽNS įstatymo 28 straipsnio 1 ir 2 dalyse nurodyti draudimai netaikomi MD, kurio atžvilgiu nustatyta MD apsaugos zona, savininkui tiek, kiek tai reikalinga MD statybai, rekonstravimui, remontui, modernizavimui, naudojimui, techninei priežiūrai, eksploatavimui, apsaugai ir (ar) kitoms MD savininkui įstatymais priskirtoms funkcijoms vykdyti.

2. Vadovaujantis SŽNS įstatymo III skyriaus ketvirto skirsnio nuostatomis, elektros tinklų apsaugos zonos (kodas 106*) dydžiai ir jose taikomos specialiosios žemės naudojimo sąlygos:

2.1) Požeminių kabelių linijos apsaugos zona – išilgai požeminių kabelių linijos esanti žemės juosta, kurios ribos yra po vieną metrą į abi puses nuo šios linijos, vanduo virš jos ir žemė po šia juosta.

Plane nustatomos elektros tinklų apsaugos zonos ribose vadovaujantis SŽNS įstatymo 25 straipsniu taikomos šios specialiosios žemės naudojimo sąlygos:

Elektros tinklų apsaugos zonose draudžiama:

1. statyti ir (ar) įrengti stadionus, sporto, žaidimų aikštes, turgavietes, pavojingų medžiagų talpyklas ir saugyklas, sąvartynus, viešojo transporto stoteles;

2. statyti ir (ar) įrengti visų rūšių transporto priemonių ir (ar) mechanizmų stovėjimo ir saugojimo aikštes oro linijų apsaugos zonose;

3. organizuoti renginius, susijusius su žmonių susibūrimu;

4. gadinti, užverti ar užversti kelius, skirtus privažiuoti prie elektros tinklų;

5. laidyti aitvarus ir skraidymo aparatų sportinius modelius, skraidyti bet kokio tipo skraidymo aparatais žemiau kaip 30 metrų virš aukščiausio oro linijos laido, išskyrus elektros tinklų naudotojų naudojamus elektros tinklų priežiūrai skirtus skraidymo aparatus;

6. naudoti ugnį ir atlikti ugnies darbus, įrengti bei naudoti laužavietes, kepsnines, turistines virykles, laikinąsias lauko pirtis ir kitus atvirus arba uždarus ugnies šaltinius, taip pat bet kokius aukštos temperatūros, galinčius sukelti ugnį, įrenginius, išskyrus atvejį, nurodytą SŽNS įstatymo 25 straipsnio 2 dalies 8 punkte;

7. sandėliuoti bet kokias medžiagas, išskyrus skirtas elektros tinklų statybos darbams vykdyti.

2.2) Pagal SŽNS įstatymo 25 straipsnio 2 dalį, negavus elektros tinklų savininko ar valdytojo pritarimo (derinimo) projektui ar numatomai veiklai, elektros tinklų apsaugos zonose draudžiama:

1. statyti statinius ir (ar) įrengti įrenginius, išskyrus statinius ir įrenginius, kurių statyba draudžiama pagal SŽNS įstatymo 25 straipsnio 1 dalį;

2. keisti pastato (patalpos, patalpų) ar inžinerinio statinio paskirtį;

3. rekonstruoti, griauti statinius ar išardyti įrenginius;

4. įrengti gyvūnų laikymo aikšteles, vielines užtvaras ir metalines tvoras;

5. atlikti įvairius kasybos, dugno gilinimo, žemės kasimo (lyginimo), sprogdinimo, melioravimo, užtvindymo darbus;

6. sodinti, auginti arba kirsti želdinius (išskyrus krūmus ir žolinius augalus);

7. mechanizuotai laistyti žemės ūkio kultūras;

8. naudoti ugnį ir atlikti ugnies darbus technologiniams procesams vykdyti;

9. įrengti visų rūšių transporto priemonių ir kitų mechanizmų stovėjimo aikšteles požeminių kabelių linijų apsaugos zonose;

10. dirbti smūginiais ir (ar) vibraciją sukeliančiais mechanizmais požeminių kabelių linijų apsaugos zonose;

11. keisti žemės paviršiaus altitudes daugiau kaip 0,3 metro (kasti gruntą arba užpilti papildomą grunto sluoksnį) požeminių ir povandeninių kabelių linijų apsaugos zonose;

12. nuleisti inkarus, plaukti su nuleistais inkarais ir kitais dugną siekiančiais įrankiais povandeninių kabelių linijų apsaugos zonose;

13. įvažiuoti transporto priemonėms ir kitiems mechanizmom, kurių aukštis su kroviniu arba be jo yra daugiau kaip 4,5 metro nuo kelio (žemės) paviršiaus oro linijų ir oro kabelių linijų apsaugos zonoje.

2.3) Elektros tinklų savininkas ar valdytojas nepritaria projektui ar numatomai veiklai, jeigu SŽNS įstatymo 25 straipsnio 2 dalyje nurodyti darbai pažeis elektros tinklų techninės saugos reikalavimus ir (ar) kels pavojų aplinkai, žmonių turtui, jų gyvybei ar sveikatai.

Rengiant Plano sprendinius atlikta žemės sklypų¹, kurie patenka į MD apsaugos zoną ir/ar susijusios infrastruktūros apsaugos zonas, NTR ir NTK duomenų analizė, bei surinkta informacija apie valstybės žemės plotus, kuriuose žemės sklypai nesuformuoti ir kurie patenka į minėtas apsaugos zonas. Atkreiptinas dėmesys, kad „RAIL BALTICA“ projektiniai sprendiniai (įskaitant, bet neapsiribojant statybos projektų, teritorijų planavimo dokumentų) Plano sprendiniuose nėra vertinami. Dėl bet kokių priežasčių po Plano patvirtinimo pasikeitus NTR ir NTK įregistruotiems žemės sklypų ar į atskirus žemės sklypus nesuformuotos žemės duomenims visais atvejais (įskaitant, bet neapsiribojant: pertvarkius teritorijas, žemės sklypų ribas, suformavus naujus žemės sklypus ar patikslinus žemės sklypų ribas) Plano sprendiniais nustatytos MD apsaugos zonos ir/ar susijusios infrastruktūros apsaugos zonos taikomos visoms į jas patenkančioms teritorijoms, žemės sklypams ir į atskirus žemės sklypus nesuformuotai žemei pagal patikslintus duomenis.

Bendras žemės sklypų, kurie patenka į MD ir susijusios infrastruktūros apsaugos zonas nagrinėjamoje teritorijoje, skaičius – 221, valstybės žemės plotų skaičius – 28, iš jų:

- bendras žemės sklypų, kuriems **Planu nustatomos** MD ir naftotiekių (produktotiekių) apsaugos zonos (III skyrius, penktasis skirsnis) (kodas 107*), skaičius – 154, MD nustatomos apsaugos zonos bendras plotas – 67,5104 ha;

¹ Žemės sklypai, kuriems teritorijos, kuriose taikomos specialiosios žemės naudojimo sąlygos, nustatytos kitais pagrindais analizėje nevertinami.

- bendras žemės sklypų, kuriems **nustatytos ir įregistruotos**** MD ir naftotiekių (produktotiekių) apsaugos zonos (III skyrius, penktasis skirsnis) (kodas 107*), skaičius – 67, MD nustatomos apsaugos zonos bendras plotas – 8,7550 ha;

****Pastaba** – žemės sklypai, kuriems MD apsaugos zonos nustatytos ir įregistruotos Plano sprendiniuose nurodomo (žymimi) tik informaciniais tiksliais

- bendras žemės sklypų, kuriems **Planu nustatomos** elektros tinklų apsaugos zonos (III skyrius, ketvirtasis skirsnis) (kodas 106*) skaičius – 14, nustatomos apsaugos zonos bendras plotas – 0,3061 ha;

- sklypų, kuriems **nustatytos ir įregistruotos** elektros tinklų apsaugos zonos (III skyrius, ketvirtasis skirsnis) (kodas 106*) nėra

- bendras valstybės žemės plotų, kuriems **žemės sklypai nesuformuoti ir kurie patenka į Planu nustatomas** MD ir naftotiekių (produktotiekių) apsaugos zonas (III skyrius, penktasis skirsnis) (kodas 107*), skaičius – 26, MD nustatomos apsaugos zonos bendras plotas – 44,5173 ha;

- bendras valstybės žemės plotų, kuriems **žemės sklypai nesuformuoti ir kurie patenka į Planu nustatomas** elektros tinklų apsaugos zonas (kodas 106*), skaičius – 9, MD nustatomos apsaugos zonos bendras plotas – 0,3224 ha;

Konkretizuoti duomenys apie kiekvieną žemės sklypą ir žemės plotą, kuriame žemės sklypai nesuformuoti, ir kuriems reikia nustatyti, patikslinti MD ir/ar susijusios infrastruktūros apsaugos zonas, pateikiami Aiškinamojo rašto 1 priede.

2. PLANO VIEŠINIMO IR TVIRTINIMO PROCEDŪROS

Vadovaujantis Tvarkos aprašo III skirsnio nuostatomis, Plano iniciatorius, Plano rengėjui parengus Planą, kreipiasi į LR energetikos ministeriją (toliau – **EM**) pateikdamas prašymą organizuoti parengto Plano patvirtinimą (toliau – **Prašymas**). EM struktūriniam padaliniui, pagal kompetenciją atsakingam už atitinkamai kuruojamą sritį (toliau – **EM struktūrinis padalinys**), priėmus sprendimą teikti planą tvirtinimui, Planas teikiamas tvirtinti energetikos ministrui.

EM struktūrinis padalinys ne vėliau kaip kitą darbo dieną po pranešimo išsiuntimo informuojant Plano iniciatorių apie parengtą ir pateiktą tvirtinti Planą, paskelbia informaciją Energetikos ministerijos interneto svetainėje. Plano iniciatorius informaciją apie parengtą ir pateiktą tvirtinti Planą pateikia Vilniaus miesto savivaldybei, ir apie tai informuoja EM struktūrinį padalinį.

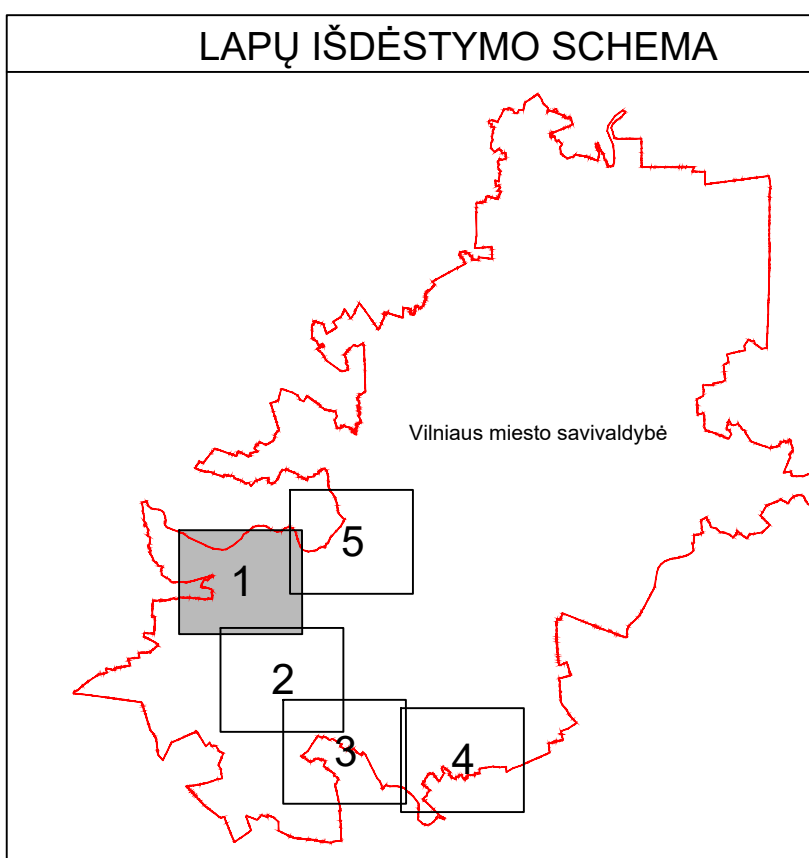
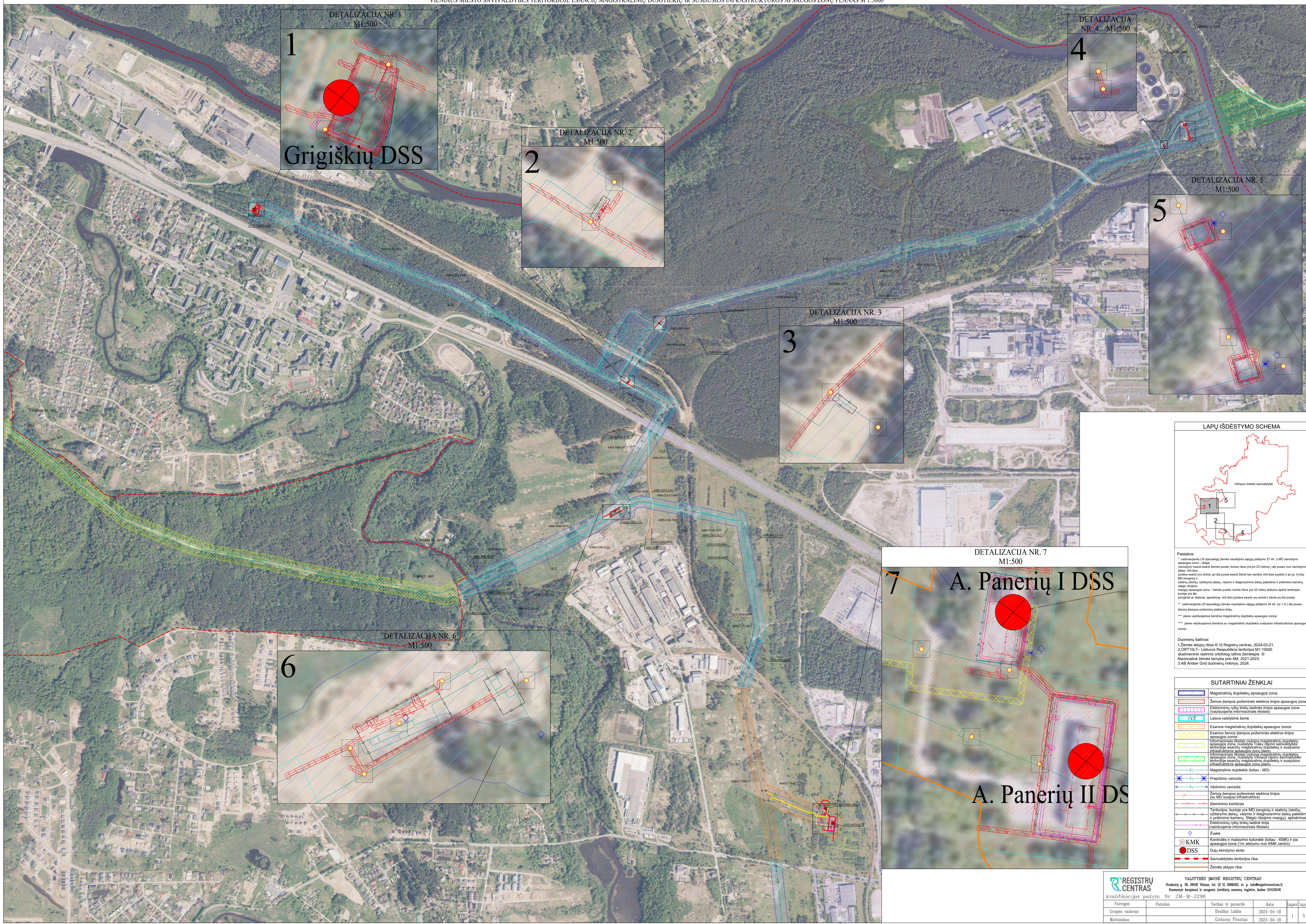
Planas teikiamas tvirtinti energetikos ministrui, ir patvirtinamas per 20 darbo dienų nuo Plano iniciatoriaus pranešimo, pateikto EM struktūriniam padaliniui, gavimo dienos, tačiau sprendimas tvirtinti Planą negali būti priimtas anksčiau, nei sueina 20 darbo dienų nuo Tvarkos aprašo 19.1 papunktyje nurodytos informacijos paskelbimo nurodytame papunktyje nustatyta tvarka, ir anksčiau, nei sueina 10 darbo dienų nuo Tvarkos aprašo 19.2 papunktyje nurodytos informacijos paskelbimo nurodytame papunktyje nustatyta tvarka. Likus ne mažiau kaip 10 darbo dienų iki planuojamo sprendimo dėl Plano patvirtinimo priėmimo dienos, EM struktūrinis padalinys paskelbia Tvarkos aprašo 19.2 papunktyje nurodytą informaciją apie šio sprendimo projektą EM interneto svetainėje, o Plano iniciatorius informaciją paskelbia kitais Tvarkos aprašo 19.2 papunktyje nurodytais būdais.

Likus ne mažiau kaip 20 darbo dienų iki EM įsakymo dėl Plano patvirtinimo pasirašymo dienos, Plano iniciatorius informaciją apie parengtą ir tvirtinti pateiktą Planą, nurodant Plane nustatomas MD ir susijusios infrastruktūros apsaugos zonas (nustatomų teritorijų pavadinimą ir dydį (plotį) bei jose taikytinas specialiąsias žemės naudojimo sąlygas arba pateikiant nuorodą, kur su jomis galima susipažinti), paskelbiama Vilniaus miesto savivaldybės interneto svetainėje, o EM struktūrinis padalinys organizuoja šios informacijos paskelbimą EM interneto svetainėje.

Likus ne mažiau kaip 10 darbo dienų iki EM įsakymo dėl Plano patvirtinimo pasirašymo dienos, EM sprendimas teikti tvirtinti planą ar nuoroda, kur galima susipažinti su šiuo sprendimu bei Planu, numatoma paskelbti nacionaliniame laikraštyje („Valstiečių laikraštis“) ir Vilniaus miesto savivaldybės vietiniame laikraštyje („Vilniaus kraštas“), Vilniaus miesto savivaldybės ir EM interneto svetainėse.

Vadovaujantis SŽNS įstatymo 8 straipsnio nuostatomis, Plano iniciatorius per 5 darbo dienas nuo Plano patvirtinimo dienos, NTK ir NTR tvarkytojui pateikia pranešimą apie naujai nustatytas, pasikeitusias specialiąsias žemės naudojimo sąlygas, nurodo teritorijas, kuriose šios sąlygos turi būti 16 taikomos kartu su Nekilnojamojo turto kadastro nuostatuose nurodytais Plane nustatyto MD ir Susijusios infrastruktūros teritorijų erdviniais duomenimis ir į jas patenkančių arba nebepatenkančių (kai pasikeitė ar buvo panaikinta anksčiau nustatyta ta pati MD ir Susijusios infrastruktūros apsaugos zona) NTR įregistruotų žemės sklypų unikaliais numeriais ir kitais NTK nuostatuose nurodytais dokumentais.

Plano iniciatorius per 15 darbo dienų nuo Plano patvirtinimo dienos registruotu laišku, įteikiamu pasirašytinai, praneša žemės sklypo, kuriame numatoma taikyti specialiąsias žemės naudojimo sąlygas Plane nustatytoje apsaugos zonoje, savininkui, valstybinės ar savivaldybės žemės patikėtiniui, taip pat fiziniam ar juridiniam asmeniui arba kitai organizacijai ar jų padaliniam, naudojančiam nurodytą žemę pagal NTR įregistruotą sutartį, ir (ar) šioje Plane nustatytoje MD ir susijusios infrastruktūros apsaugos zonos esančių NTR įregistruotų nekilnojamųjų daiktų savininkams ar patikėtiniams jų deklaruotos gyvenamosios vietos ar buveinės adresu, nurodydamas konkrečias specialiąsias žemės naudojimo sąlygas (Plane nustatytas (patikslintas) MD ir susijusios infrastruktūros apsaugos zonas) (nustatytų teritorijų pavadinimą ir dydį (plotį) ir jose taikytinas specialiąsias žemės naudojimo sąlygas (arba pateikia nuorodą, kur su jomis galima susipažinti) ir sprendimą, kuriuo buvo patvirtintas atitinkamas Planas. Tuo pačiu raštu informuojama apie teisę kreiptis į konkretų subjektą, šiuo atveju į suinteresuotą ūkinės veiklos, dėl kurios nustatomos MD apsaugos zonos, vykdymu subjektą – AB „Amber Grid“ – (nurodant jo pavadinimą, juridinio asmens arba kitos organizacijos ar jų padalinių kodą, buveinę, kontaktinius duomenis (adresas, telefono numeris, elektroninio pašto adresas) arba fizinio asmens vardą, pavardę, deklaruotą gyvenamąją vietą, kontaktinius duomenis (adresas, telefono numeris, elektroninio pašto adresas) dėl SŽNS įstatymo 13 straipsnio 1 dalyje nurodytos kompensacijos sumokėjimo, išskyrus SŽNS įstatymo 13 straipsnio 5 dalyje, 141 straipsnio 5 dalyje nurodytus atvejus, kai kompensacijos nemokamos.



Pastabos:

- * vadovaujantis LR specialiąja žemės naudojimo sąlygų įstatymo 27 str. 1) MD vamzdyno apsaugos zona - ilgiau
- vamzdyno trasa esanti žemės juosta, kurios ribos yra po 25 metrus į abiejus puses nuo vamzdyno ašies, vis šios juostos esanti oro erdvė, po šia juosta esanti žemė bei vanduo vis šios juostos ir po ja, ir) kiti MD renginiai ir statiniai (stobių, uždarymo įtaisų, vamzdyno diagnostinio įtaisų, paleidimo ir priėmimo kamelių, saugos ribose) magistralios apsaugos zona - žemės juosta, kurios ribos yra 25 metrus atstumu aplink teritorijas, kuriose yra šie renginiai ar statiniai, apvertimas, vis šios juostos esanti oro erdvė ir žemė po šia juosta;
- ** vadovaujantis LR specialiąja žemės naudojimo sąlygų įstatymo 24 str. po 1) abi puses žemės (įtampos požeminės elektros linijos);
- *** plane vaizduojamos bendrosios magistralinių dujoteikių apsaugos zonos;
- **** plane vaizduojamos bendrosios magistralinių dujoteikių susijusios infrastruktūros apsaugos zonos.

Duomenų šaltiniai:

1 Žemės sklypų ribos © VI Registrų centras, 2024-03-21.
 2 CRT 01.1 - Lietuvos Respublikos teritorijos M1:10000 skalmeninis rastinis ortofotografinis žemėlapis © Nacionalinė žemės tarnyba prie AM, 2021-2023.
 3 AB Amber Grid duomenų rinkinys, 2024.

SUTARTINIAI ŽENKLAI

| | |
|--|---|
| | Magistralinių dujoteikių apsaugos zona |
| | Žemės (įtampos požeminės elektros linijos apsaugos zona |
| | Elektroninių ryšių tinklų laidinys linijos apsaugos zona (vaizduojama informaciniais tinklais) |
| | IVZ |
| | Laisva valstybinė žemė |
| | Esamos magistralinių dujoteikių apsaugos zonos |
| | Esamos žemės (įtampos požeminės elektros linijos apsaugos zona) |
| | Informaciniais tinklais rodoma magistralinių dujoteikių apsaugos zona (vaizduojama informaciniais tinklais) |
| | Informaciniais tinklais rodoma magistralinių dujoteikių ir susijusios infrastruktūros apsaugos zona (vaizduojama informaciniais tinklais) |
| | Informaciniais tinklais rodoma magistralinių dujoteikių apsaugos zona (vaizduojama informaciniais tinklais) |
| | Informaciniais tinklais rodoma magistralinių dujoteikių ir susijusios infrastruktūros apsaugos zona (vaizduojama informaciniais tinklais) |
| | Magistralinis dujoteikis (toliau - MD) |
| | MD |
| | Pragėtimo vamzdis |
| | Vadavimo vamzdis |
| | Žemės (įtampos požeminės elektros linijos (su MD susijusi infrastruktūra)) |
| | Įžeminimo kontūras |
| | Teritorijos, kurioje yra MD renginių ir statinių (stobių, uždarymo įtaisų, vamzdyno diagnostinio įtaisų, paleidimo ir priėmimo kamelių, saugos ribose) magistralios apsaugos zona (vaizduojama informaciniais tinklais) |
| | Elektroninių ryšių tinklų laidinys linijos (vaizduojama informaciniais tinklais) |
| | Elektroninių ryšių tinklų laidinys (vaizduojama informaciniais tinklais) |
| | Žvakė |
| | Kontrolės ir matavimo kolonėlė (toliau - KMK) ir jos apsaugos zona (1m atstumu nuo KMK centro) |
| | Dujų skirstymo stotis |
| | Savivaldybės teritorijos riba |
| | Žemės sklypo riba |

REGISTRŲ CENTRAS VALSTYBĖS ĮMONĖS REGISTRŲ CENTRAS

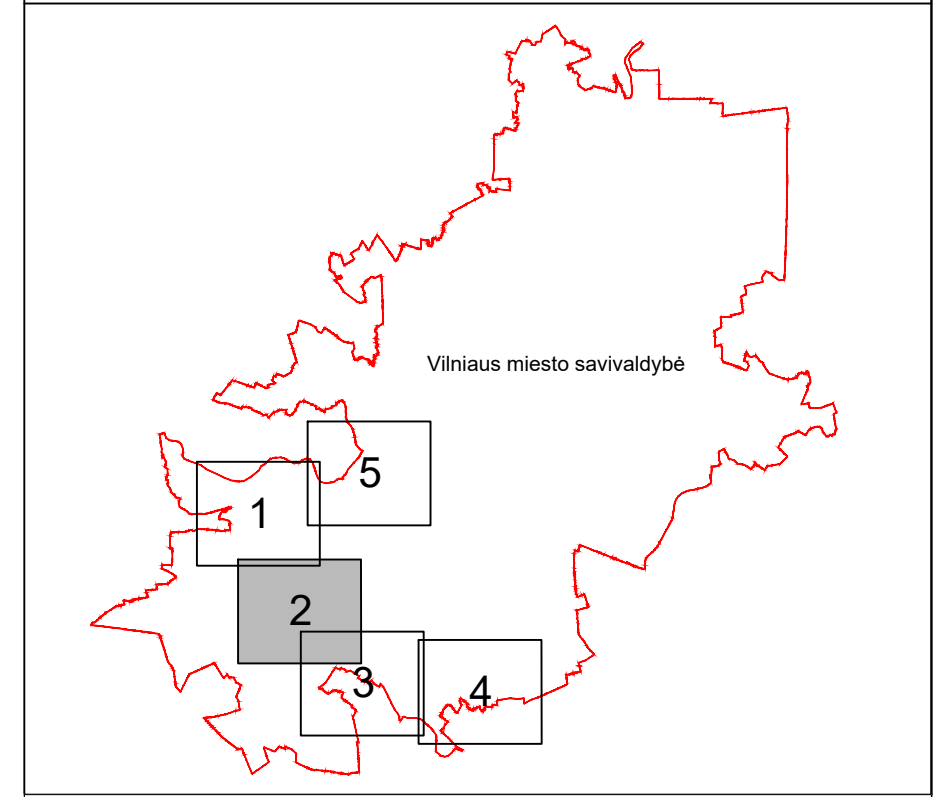
Študentų g. 39, 08106 Vilnius, tel. (8 5) 2688282, el. p. info@registrucentras.lt
 Duomenys kaupiami ir saugomi Juridinių asmenų registre, kodas 12410246

kvalifikacijos pažym. Nr. 2M-M-2296

| Pareigos | Parašas | Vardas ir pavardė | data | lapas | Lapų |
|----------------|---------|-------------------|------------|-------|------|
| Grupės vadovas | | Evaldas Lukša | 2024-04-10 | 1 | 1 |
| Matininkas | | Gintaras Pirantus | 2024-04-10 | | |



LAPŲ IŠDĖSTYMO SCHEMA



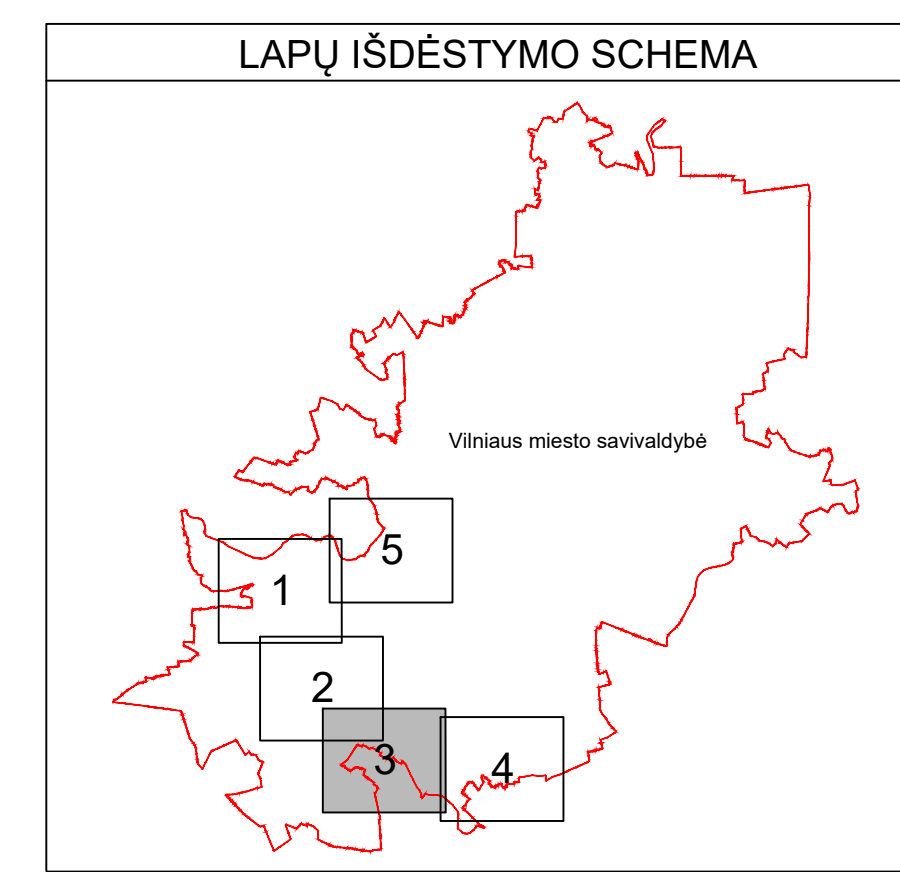
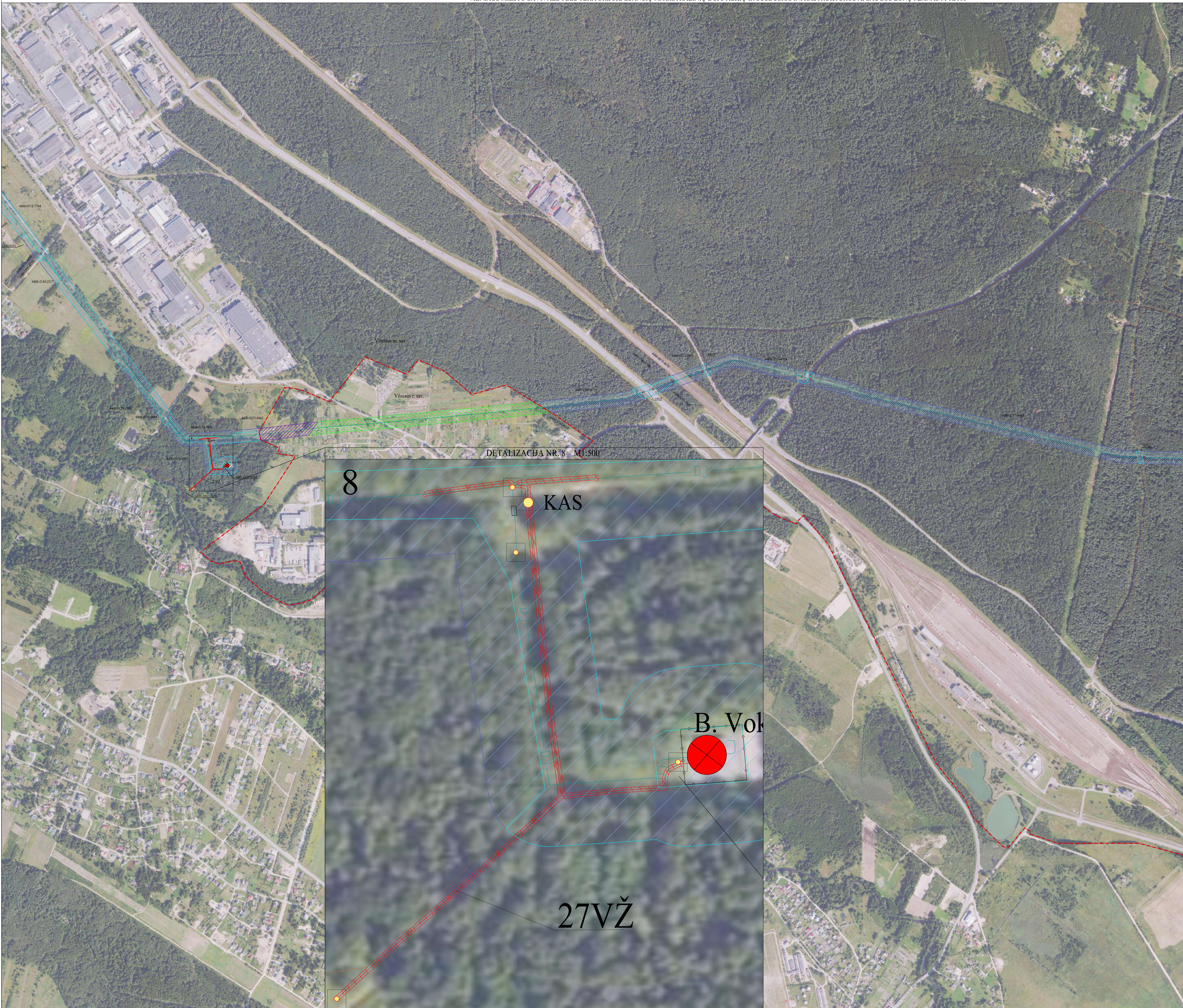
Pastabos:
 * vadovautis LR specialiųjų žemės naudojimo sąlygų įstatymu 27 str. 1) MD vartojimo apsaugos zona – ilgai vartojimo taisyklė esant žemės juosta, kurios ribos yra po 25 metrais į abi puses nuo vartojimo ribos, vis šios juostos esanti oro erdvė, po šia juosta esanti žemė bei vanduo virš šios juostos ir po ja. 1) kitų MD renginių ir esančių juostų, užbraižo juostų, valymo ir diagnostavimo juostų paleidimo ir plėtinimo kamienų, sklypo ribojimo magistralios apsaugos zona – žemės juosta, kurios ribos yra 25 metų atstumu apskritimais, kurių spindys lygus žemės juostos plotui, vis šios juostos esanti oro erdvė ir žemė po šia juosta, žemės juosta ir statiniai, apšvietimai, vis šios juostos esanti oro erdvė ir žemė po šia juosta.
 – vadovautis LR specialiųjų žemės naudojimo sąlygų įstatymu 24 str. po 1 m) abi puses žemės juostos paleidimo elektro linijų.
 **** plane vaizduojamos bendros magistralinių dujotiekių apsaugos zonos.
 ***** plane vaizduojamos bendros su magistralinių dujotiekių susijusios infrastruktūros apsaugos zonos.

Duomenų šaltiniai:
 1. Žemės sklypų ribos © VĮ Registrų centras, 2024-03-21.
 2. ORT10LT – Lietuvos Respublikos teritorijos M1:10000 skalmeninis rastinis ortofotografinis žemėlapis © Nacionalinė žemės tarnyba prie AM, 2021-2023.
 3. AB Amber Grid duomenų rinkinys, 2024.

SUTARTINIAI ŽENKLAI

| | |
|--|--|
| | Magistralinių dujotiekių apsaugos zona |
| | Žemės žarnos požeminės elektros linijos apsaugos zona |
| | Laisva valstybinė žemė |
| | Magistralinis dujotiekis (toliau - MD) |
| | Vėdinimo vamzdis |
| | Žovė |
| | Kontrolės ir matavimo kolonėlė (toliau - KMK) ir jos apsaugos zona (1m atstumu nuo KMK centro) |
| | Žemės sklypo riba |

| | | | |
|--|---|---|-----------------------|
| | | VAISYBES MONĖ REGISTRŲ CENTRAS Studentų g. 30, 0606 Vilnius, tel. (8 5) 268282, el. p. info@registrusentras.lt Duomenys kaupiami ir saugomi Juridinių asmenų registre, kodas 12410246 | |
| kvalifikacijos pažym. Nr. 2M-M-2296 | | | |
| Pareigos Grupės vadovas Matininkas | Parašas Evaldas Lukša Gintaras Pirantus | Vardas ir pavardė data 2024-04-10 2024-04-10 | Lapas / Lapų 2 / 5 |

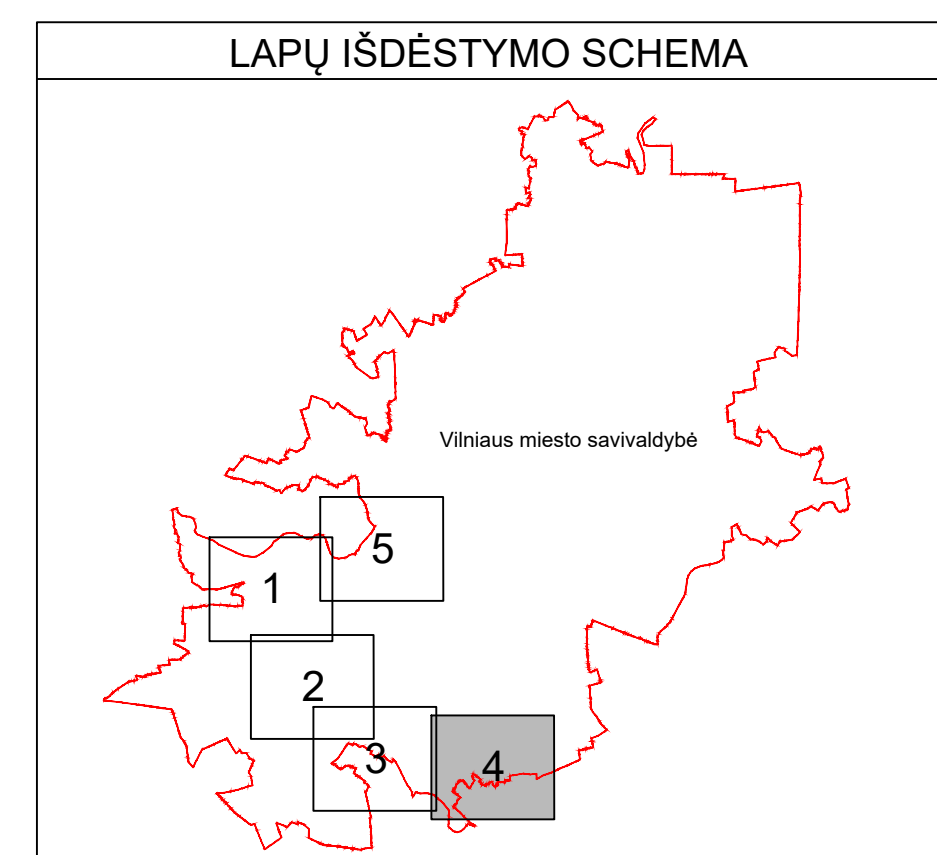


Pastabos:
 * - vadovaujantis LR specialiųjų žemės naudojimo sąlygų įstatymo 27 str. (j) MD vartojimo apsaugos zona - ilgiau nei 25 metams esanti žemės juosta, kurios ribos yra po 25 metrus į abiejus puses nuo vartojimo zonos, virš šios juostos esanti oro erdvė, po šia juosta esanti žemė bei vanduo virš šios juostos ir po ją, (j) kitų MD pereinamųjų sąlygų, uždarymo įtaisų, valymo ir diagnostavimo įtaisų paleidimo ir priėmimo kamarių, slėgio ribojimo magistralių apsaugos zona - žemės juosta, kurios ribos yra 25 metrų atstumu aplink kamarių, slėgio ribojimo prietaisus ar statinius, apšvietimą, virš šios juostos esanti oro erdvė ir žemė po šia juosta;
 ** - vadovaujantis LR specialiųjų žemės naudojimo sąlygų įstatymo 24 str. po 1 m į abiejus puses žemės juostos pobūdžio elektros linijos;
 *** - uždaroma valdomoji teritorija magistralių dujotiekių apsaugos zonos.

Duomenų šaltiniai:
 1. Žemės sklypų ribos © VĮ Registrų centras, 2024-03-21.
 2. ORTOLIT - Lietuvos Respublikos teritorijos M1:10000 skaitmeninis rastinis ortofotografinis žemėlapis © Nacionalinė žemės tarnyba prie AM, 2021-2023.
 3. AB Amber Grid duomenų rinkinys, 2024.

SUTARTINIAI ŽENKLAI

| | |
|--|---|
| | Magistralinių dujotiekių apsaugos zona |
| | Žemės įtampos požeminės elektros linijos apsaugos zona |
| | Laisva valstybinė žemė |
| | IVŽ |
| | Informacinis skaitas rodoma magistralinių dujotiekių apsaugos zona, nustatyta Vilniaus miesto savivaldybės teritorijoje esančių magistralinių dujotiekių ir susijusių infrastruktūros išdėstymo zonoje. |
| | Magistralinių dujotiekių apsaugos zona Vilniaus r. |
| | Magistralinis dujotiekis (toliau - MD) |
| | Vadavimo vamzdis |
| | Žemės įtampos požeminės elektros linijos (su MD susijusi infrastruktūra) |
| | Teritorijos, kuriose yra MD renginių ir statinių (stojų, uždarymo įtaisų, valymo ir diagnostavimo įtaisų paleidimo ir priėmimo kamarių, slėgio ribojimo magistralių, apšvietimas, žvakės) |
| | KMK Kontrolės ir matavimo kolonėlė (toliau - KMK) ir jos apsaugos zona (1m atstumu nuo KMK centro) |
| | KAS Katodinės apsaugos stotis |
| | DSS Dujų skirstymo stotis |
| | Savivaldybės teritorijos riba |
| | Žemės sklypo riba |



Pastabos:

- vadovaujantis LR specialiųjų žemės naudojimo sąlygų įstatymo 27 str. (1) MD vartojimo apsaugos zona – ilgas, siauras juosta, kurios ribos yra po 25 metrais ir abiejose pusėse nuo vartojimo ašies, vis šios juostos esanti oro erdvė, po šia juosta esanti žemė bei vanduo vis šios juostos ir po ja. (1) kitų MD pagražų ir sienų, šlaitų, užtarymo balų, valymo ir diagnostinio balų paleidimo ir gretimose kamienų, šlaitų ribojimo magistral apsaugos zona – žemės juosta, kurios ribos yra 25 metrų atstumu aplink teritoriją, kurioje yra šios pagražai ar statiniai, apšvietimas, vis šios juostos esanti oro erdvė ir žemė po šia juosta;
- vadovaujantis LR specialiųjų žemės naudojimo sąlygų įstatymo 24 str. po 1 m) abiejose žemės juostos pusiųse esanti zona;
- *** plane vaizduojamos bendros magistralinių dujotekių apsaugos zonos;
- **** plane vaizduojamos bendros su magistralinių dujotekių susijusios infrastruktūros apsaugos zonos.

Duomenų šaltiniai:
 1. Žemės sklypų ribos © VĮ Registrų centras, 2024-03-21.
 2. ORT10LT – Lietuvos Respublikos teritorijos M1:10000 skaitmeninis rastinis ortofoto grafis žemėlapis © Nacionalinė žemės tarnyba prie AM, 2021-2023.
 3. AB Amber Grid duomenų rinkinys, 2024.

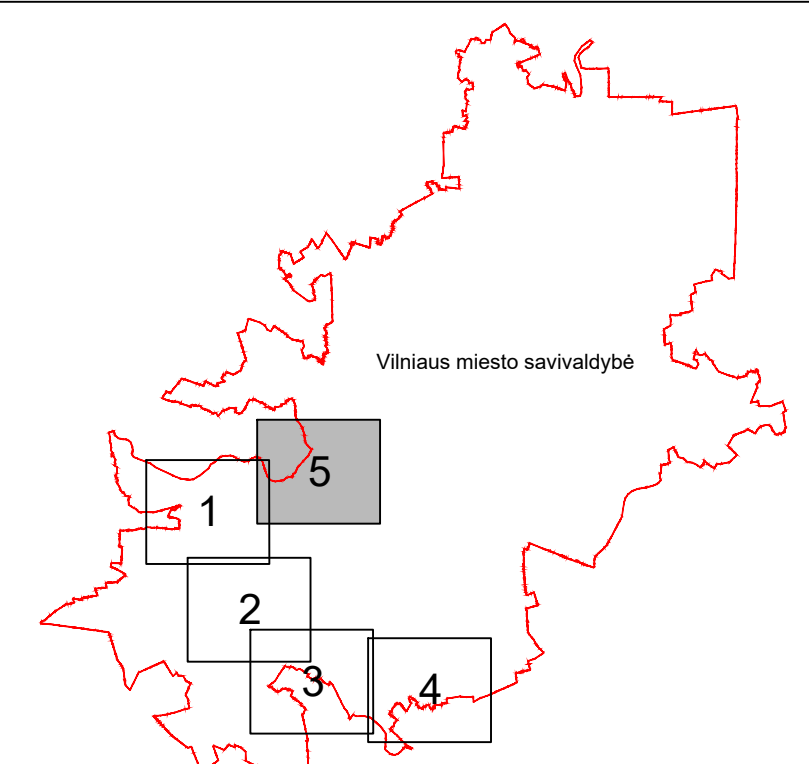
SUTARTINIAI ŽENKLAI

| | |
|--|--|
| | Magistralinių dujotekių apsaugos zona |
| | Laivų valstybinė žemė |
| | Informacinis skaitmeninis rodiklis magistralinių dujotekių apsaugos zona, nustatyta Vilniaus rajono savivaldybės teritorijoje esančių magistralinių dujotekių ir susijusios infrastruktūros apsaugos zonių planu |
| | Magistralinis dujotekis (toliau - MD) |
| | Vadavimo vamzdis |
| | Žvakė |
| | KMK Kontrolės ir matavimo kolonėlė (toliau - KMK) ir jos apsaugos zona (1m atstumu nuo KMK centro) |
| | Savivaldybės teritorijos riba |
| | Žemės sklypo riba |

| Pareigė | Parašas | Vardas ir pavardė | data | lapis | lapų |
|----------------|---------|-------------------|------------|-------|------|
| Grupės vadovas | | Evaldas Lukša | 2024-04-10 | 4 | 5 |
| Matavimas | | Gintaras Firantus | 2024-04-10 | | |



LAPŲ IŠDĖSTYMO SCHEMA



Pastabos:
 * vadinamoji LR specialiųjų žemių naudojimo sąlygų įstatymo 27 str. 3) MD vartojimo apsaugos zona – ilgai vartojimo trauks esanti žemė, kurios ribos yra po 25 metų į abi puses nuo vartojimo aikštelės, vėsi šios zonos esanti oro erdvė, po šia juosta esanti žemė bei vanduo vėsi juostos ir po ją į kiti MD renginių atliekų išvaizdos, uždarymo įtaisų, valymo ir diagnostavimo įtaisų paleidimo ir priėmimo kamertų, skilgo ribojimo, maitinimo zonos – žemės juosta, kurios ribos yra 25 metų atstumu aplink teritoriją, kurioje yra šie renginiai ar atliekų, apšvietimų, vėsi šios juostos esanti oro erdvė ir žemė po šia juosta.
 ** vadinamoji LR specialiųjų žemių naudojimo sąlygų įstatymo 24 str. po 1 m) abi puses žemės įtampos požeminių elektros linijų.
 **** plane vaizduojamos bendros su magistralinių dujotiekių susijusios infrastruktūros apsaugos zonos.

Duomenų šaltiniai:
 1. Žemės sklypų ribos © VĮ Registru centras, 2024-03-21.
 2. ORT 10LT – Lietuvos Respublikos teritorijos M1:10000 skaitmeninis rastinis ortofotografinis žemėlapis © Nacionalinė žemės tarnyba prie AM, 2021-2023.
 3. AB Amber Grid duomenų rinkinys, 2024.

SUTARTINIAI ŽENKLAI

| | |
|--|--|
| | Magistralinių dujotiekių apsaugos zona |
| | Žemės įtampos požeminių elektros linijos apsaugos zona |
| | Elektroninių ryšių tinklų laidinės linijos apsaugos zona (vaizduojama informaciniais tikslais) |
| | Laisva valstybinė žemė |
| | Informaciniai tikslai: apsaugos zonos magistralinių dujotiekių apsaugos zona, nustatyta Vilniaus rajono savivaldybės teritorijoje esančių magistralinių dujotiekių ir susijusios infrastruktūros apsaugos zonų planu |
| | Magistralinis dujotiekis (toliau - MD) |
| | Prapūtimo vamzdis |
| | Vėdinimo vamzdis |
| | Žemės įtampos požeminių elektros linijos (su MD susijusi infrastruktūra) |
| | Įžemėjimo kontūras |
| | Teritorijos, kurioje yra MD renginių ir statinių (stobių) uždarymo įtaisų, valymo ir diagnostavimo įtaisų paleidimo ir priėmimo kamertų, skilgo ribojimo mazgų, apšvietimų |
| | Elektroninių ryšių tinklų laidinė linija |
| | Žvėra |
| | Kontūras ir matavimo koordinatės (toliau - KMK) ir jos apsaugos zona (1m atstumu nuo KMK centro) |
| | KMK |
| | Katodinės apsaugos stotis |
| | Dujų skirstymo stotis |
| | Savivaldybės teritorijos riba |
| | Žemės sklypo riba |

1. lentelė. Vilniaus miesto savivaldybės teritorijoje esančių magistralinių dujotiekių ir susijusios infrastruktūros apsaugos zonų plano suvestiniai duomenys

| Eil. Nr. | Žemės sklypo kadastrinis numeris | Žemės sklypo unikalus numeris | Žemės sklypo adresas | Žemės sklypo suformavimo metai | Žemės sklypo paskirtis | Žemės sklypo naudojimo būdas | Žemės sklypo matavimų tipas | Esamos apsaugos zonos pavadinimas | Esamos apsaugos zonos plotas, ha ¹ | Planu nustatomos apsaugos zonos pavadinimas | Planu Nustatomos apsaugos zonos plotas, ha | Įregistruotų ir Planu nustatomų apsaugos zonų bendras plotas, ha ² |
|----------|----------------------------------|-------------------------------|--|--------------------------------|------------------------|---|-----------------------------|---|---|---|--|---|
| 1. | 0101/0051:0119 | 0101-0051-0119 | Vilniaus m. sav. Vilniaus m. Gudelių g. 49 | 1998-09-14 | Kita (žemės) | Pramonės ir sandėliavimo objektų teritorijos, Susisiekimo ir inžinerinių komunikacijų aptarnavimo objektų teritorijos | Kadastriniai matavimai | Magistralinių dujotiekių ir naftotiekių (produktotiekių) apsaugos zonos (III skyrius, penktasis skirsnis) | 0.3129 | Magistralinių dujotiekių ir naftotiekių (produktotiekių) apsaugos zonos (III skyrius, penktasis skirsnis) | 0.6837 | 0,6837 |
| | | | | | | | | Elektros tinklų apsaugos zonos (III skyrius, ketvirtasis skirsnis) | 1.0240 | Elektros tinklų apsaugos zonos (III skyrius, ketvirtasis skirsnis) | 0.1507 | 1,1624 |
| 2. | 0101/0084:4005 | 0101-0075-0768 | Vilniaus m. sav. Vilniaus m. Kelmijos Sodų 34-oji g. 10 | 1994-10-05 | Žemės ūkio | Mėgėjų sodo žemės sklypai | Kadastriniai matavimai | Magistralinių dujotiekių ir naftotiekių (produktotiekių) apsaugos zonos (III skyrius, penktasis skirsnis) | 0.0284 | Magistralinių dujotiekių ir naftotiekių (produktotiekių) apsaugos zonos (III skyrius, penktasis skirsnis) | 0.0285 | 0,0285 |
| 3. | 0101/0076:0170 | 0101-0076-0170 | Vilniaus m. sav. Vilniaus m. Lentvario g. 21 | 1997-11-26 | Kita (žemės) | - | Kadastriniai matavimai | Elektros tinklų apsaugos zonos (III skyrius, ketvirtasis skirsnis) | - | Elektros tinklų apsaugos zonos (III skyrius, ketvirtasis skirsnis) | 0.0046 | 0.0046 |
| 4. | 0101/0076:0264 | 0101-0076-0264 | Vilniaus m. sav. Vilniaus m. Liudvinavo g. 78 | 2000-11-07 | Kita (žemės) | Vienbučių ir dvibučių gyvenamųjų pastatų teritorijos | Preliminarūs matavimai | Magistralinių dujotiekių ir naftotiekių (produktotiekių) apsaugos zonos (III skyrius, penktasis skirsnis) | 0.0075 | Magistralinių dujotiekių ir naftotiekių (produktotiekių) apsaugos zonos (III skyrius, penktasis skirsnis) | 0.0073 | 0,0073 |
| 5. | 0101/0084:0871 | 0101-0084-0871 | Vilniaus m. sav. Vilniaus m. Kelmijos Sodų 36-oji g. 67 | 1994-06-29 | Žemės ūkio | Mėgėjų sodo žemės sklypai | Kadastriniai matavimai | Magistralinių dujotiekių ir naftotiekių (produktotiekių) apsaugos zonos (III skyrius, penktasis skirsnis) | 0.0417 | Magistralinių dujotiekių ir naftotiekių (produktotiekių) apsaugos zonos (III skyrius, penktasis skirsnis) | 0.0444 | 0,0444 |
| 6. | 0101/0084:0883 | 0101-0084-0883 | Vilniaus m. sav. Vilniaus m. Kelmijos Sodų 36-oji g. 49 | 1994-06-29 | Žemės ūkio | Mėgėjų sodo žemės sklypai | Kadastriniai matavimai | Magistralinių dujotiekių ir naftotiekių (produktotiekių) apsaugos zonos (III skyrius, penktasis skirsnis) | 0.0455 | Magistralinių dujotiekių ir naftotiekių (produktotiekių) apsaugos zonos (III skyrius, penktasis skirsnis) | 0.0445 | 0,0445 |
| 7. | 0101/0084:0894 | 0101-0084-0894 | Vilniaus m. sav. Vilniaus m. Kelmijos Sodų 35-oji g. 10 | 1994-06-29 | Žemės ūkio | Mėgėjų sodo žemės sklypai | Kadastriniai matavimai | Magistralinių dujotiekių ir naftotiekių (produktotiekių) apsaugos zonos (III skyrius, penktasis skirsnis) | 0.0450 | Magistralinių dujotiekių ir naftotiekių (produktotiekių) apsaugos zonos (III skyrius, penktasis skirsnis) | 0.0450 | 0,0450 |
| 8. | 0101/0084:0991 | 0101-0084-0991 | Vilniaus m. sav. Vilniaus m. Kelmijos Sodų 52-oji g. 27 | 1994-07-04 | Žemės ūkio | Mėgėjų sodo žemės sklypai | Kadastriniai matavimai | Magistralinių dujotiekių ir naftotiekių (produktotiekių) apsaugos zonos (III skyrius, penktasis skirsnis) | 0.0263 | Magistralinių dujotiekių ir naftotiekių (produktotiekių) apsaugos zonos (III skyrius, penktasis skirsnis) | 0.0263 | 0,0263 |
| 9. | 0101/0084:0996 | 0101-0084-0996 | Vilniaus m. sav. Vilniaus m. Kelmijos Sodų 53-ioji g. 15 | 1994-08-18 | Žemės ūkio | Mėgėjų sodo žemės sklypai | Kadastriniai matavimai | Magistralinių dujotiekių ir naftotiekių (produktotiekių) apsaugos zonos (III skyrius, penktasis skirsnis) | 0.0393 | Magistralinių dujotiekių ir naftotiekių (produktotiekių) apsaugos zonos (III skyrius, penktasis skirsnis) | 0.0381 | 0,0381 |
| 10. | 0101/0084:1004 | 0101-0084-1004 | Vilniaus m. sav. Vilniaus m. Kelmijos Sodų 52-oji g. 31 | 1994-07-04 | Žemės ūkio | Mėgėjų sodo žemės sklypai | Kadastriniai matavimai | Magistralinių dujotiekių ir naftotiekių (produktotiekių) apsaugos zonos (III skyrius, penktasis skirsnis) | 0.0384 | Magistralinių dujotiekių ir naftotiekių (produktotiekių) apsaugos zonos (III skyrius, penktasis skirsnis) | 0.0383 | 0.0384 |
| 11. | 0101/0084:1236 | 0101-0084-1236 | Vilniaus m. sav. Vilniaus m. Kelmijos Sodų 34-oji g. 12 | 1994-08-16 | Žemės ūkio | Mėgėjų sodo žemės sklypai | Kadastriniai matavimai | Magistralinių dujotiekių ir naftotiekių (produktotiekių) apsaugos zonos (III skyrius, penktasis skirsnis) | 0.0278 | Magistralinių dujotiekių ir naftotiekių (produktotiekių) apsaugos zonos (III skyrius, penktasis skirsnis) | 0.0277 | 0.0278 |
| 12. | 0101/0084:1248 | 0101-0084-1248 | Vilniaus m. sav. Vilniaus m. Kelmijos Sodų 34-oji g. 52 | 1994-08-16 | Žemės ūkio | Mėgėjų sodo žemės sklypai | Preliminarūs matavimai | Magistralinių dujotiekių ir naftotiekių (produktotiekių) apsaugos zonos (III skyrius, penktasis skirsnis) | 0.0340 | Magistralinių dujotiekių ir naftotiekių (produktotiekių) apsaugos zonos (III skyrius, penktasis skirsnis) | 0.0340 | 0,0340 |

¹ Teritorijos, kuriose taikomos SZNS, neįregistruotos Nekilnojamojo turto registre² Bendrame plote neįskaičiuojamos SZNS teritorijos (jų plotai), kurios įregistruotos kitais pagrindais

| Eil. Nr. | Žemės sklypo kadastrinis numeris | Žemės sklypo unikalus numeris | Žemės sklypo adresas | Žemės sklypo suformavimo metai | Žemės sklypo paskirtis | Žemės sklypo naudojimo būdas | Žemės sklypo matavimų tipas | Esamos apsaugos zonos pavadinimas | Esamos apsaugos zonos plotas, ha ¹ | Planu nustatomos apsaugos zonos pavadinimas | Planu Nustatomos apsaugos zonos plotas, ha | Įregistruotų ir Planu nustatomų apsaugos zonų bendras plotas, ha ² |
|----------|----------------------------------|-------------------------------|---|--------------------------------|------------------------|--|-----------------------------|---|---|---|--|---|
| 13. | 0101/0084:1271 | 0101-0084-1271 | Vilniaus m. sav. Vilniaus m. Kelmijos Sodų 34-oji g. 14 | 1995-06-28 | Žemės ūkio | Mėgėjų sodo žemės sklypai | Kadastriniai matavimai | Magistralinių dujotiekių ir naftotiekių (produktotiekių) apsaugos zonos (III skyrius, penktasis skirsnis) | 0.0186 | Magistralinių dujotiekių ir naftotiekių (produktotiekių) apsaugos zonos (III skyrius, penktasis skirsnis) | 0.0172 | 0,0172 |
| 14. | 0101/0084:1283 | 0101-0084-1283 | Vilniaus m. sav. Vilniaus m. Kelmijos Sodų 34-oji g. 24 | 1994-08-16 | Žemės ūkio | Mėgėjų sodo žemės sklypai | Preliminarūs matavimai | - | - | Magistralinių dujotiekių ir naftotiekių (produktotiekių) apsaugos zonos (III skyrius, penktasis skirsnis) | 0.0182 | 0,0182 |
| 15. | 0101/0084:1309 | 0101-0084-1309 | Vilniaus m. sav. Vilniaus m. Kelmijos Sodų 34-oji g. 32 | 1994-08-17 | Žemės ūkio | Mėgėjų sodo žemės sklypai | Kadastriniai matavimai | Magistralinių dujotiekių ir naftotiekių (produktotiekių) apsaugos zonos (III skyrius, penktasis skirsnis) | 0.0311 | Magistralinių dujotiekių ir naftotiekių (produktotiekių) apsaugos zonos (III skyrius, penktasis skirsnis) | 0.0311 | 0,0311 |
| 16. | 0101/0084:1310 | 0101-0084-1310 | Vilniaus m. sav. Vilniaus m. Kelmijos Sodų 34-oji g. 90 | 1994-08-17 | Žemės ūkio | Mėgėjų sodo žemės sklypai | Preliminarūs matavimai | Magistralinių dujotiekių ir naftotiekių (produktotiekių) apsaugos zonos (III skyrius, penktasis skirsnis) | 0.0184 | Magistralinių dujotiekių ir naftotiekių (produktotiekių) apsaugos zonos (III skyrius, penktasis skirsnis) | 0.0184 | 0,0184 |
| 17. | 0101/0084:1314 | 0101-0084-1314 | Vilniaus m. sav. Vilniaus m. Kelmijos Sodų 34-oji g. 8 | 1994-08-17 | Žemės ūkio | Mėgėjų sodo žemės sklypai | Kadastriniai matavimai | Magistralinių dujotiekių ir naftotiekių (produktotiekių) apsaugos zonos (III skyrius, penktasis skirsnis) | 0.0480 | Magistralinių dujotiekių ir naftotiekių (produktotiekių) apsaugos zonos (III skyrius, penktasis skirsnis) | 0.0481 | 0,0481 |
| 18. | 0101/0084:1367 | 0101-0084-1367 | Vilniaus m. sav. Vilniaus m. Kelmijos Sodų 53-ioji g. 9 | 1994-10-25 | Žemės ūkio | Mėgėjų sodo žemės sklypai | Kadastriniai matavimai | Magistralinių dujotiekių ir naftotiekių (produktotiekių) apsaugos zonos (III skyrius, penktasis skirsnis) | 0.0205 | Magistralinių dujotiekių ir naftotiekių (produktotiekių) apsaugos zonos (III skyrius, penktasis skirsnis) | 0.0253 | 0,0253 |
| 19. | 0101/0084:1373 | 0101-0084-1373 | Vilniaus m. sav. Vilniaus m. Kelmijos Sodų 53-ioji g. 7 | 1994-09-07 | Žemės ūkio | Mėgėjų sodų žemės sklypai ir sodininkų bendrijų bendrojo naudojimo žemės sklypai | Kadastriniai matavimai | Magistralinių dujotiekių ir naftotiekių (produktotiekių) apsaugos zonos (III skyrius, penktasis skirsnis) | 0.0100 | Magistralinių dujotiekių ir naftotiekių (produktotiekių) apsaugos zonos (III skyrius, penktasis skirsnis) | 0.0122 | 0,0122 |
| 20. | 0101/0084:1389 | 0101-0084-1389 | Vilniaus m. sav. Vilniaus m. Kelmijos Sodų 34-oji g. 26 | 1994-09-07 | Žemės ūkio | Mėgėjų sodo žemės sklypai | Kadastriniai matavimai | Magistralinių dujotiekių ir naftotiekių (produktotiekių) apsaugos zonos (III skyrius, penktasis skirsnis) | 0.0185 | Magistralinių dujotiekių ir naftotiekių (produktotiekių) apsaugos zonos (III skyrius, penktasis skirsnis) | 0.0176 | 0,0176 |
| 21. | 0101/0084:1471 | 0101-0084-1471 | Vilniaus m. sav. Vilniaus m. Kelmijos Sodų 32-oji g. 58 | 1994-09-13 | Žemės ūkio | Mėgėjų sodo žemės sklypai | Kadastriniai matavimai | Magistralinių dujotiekių ir naftotiekių (produktotiekių) apsaugos zonos (III skyrius, penktasis skirsnis) | 0.0148 | Magistralinių dujotiekių ir naftotiekių (produktotiekių) apsaugos zonos (III skyrius, penktasis skirsnis) | 0.0148 | 0,0148 |
| 22. | 0101/0084:1477 | 0101-0084-1477 | Vilniaus m. sav. Vilniaus m. Kelmijos Sodų 32-oji g. 36 | 1994-09-13 | Žemės ūkio | Mėgėjų sodo žemės sklypai | Kadastriniai matavimai | Magistralinių dujotiekių ir naftotiekių (produktotiekių) apsaugos zonos (III skyrius, penktasis skirsnis) | 0.0462 | Magistralinių dujotiekių ir naftotiekių (produktotiekių) apsaugos zonos (III skyrius, penktasis skirsnis) | 0.0312 | 0,0312 |
| 23. | 0101/0084:1484 | 0101-0084-1484 | Vilniaus m. sav. Vilniaus m. Kelmijos Sodų 32-oji g. 48 | 1994-09-13 | Žemės ūkio | Mėgėjų sodo žemės sklypai | Kadastriniai matavimai | Magistralinių dujotiekių ir naftotiekių (produktotiekių) apsaugos zonos (III skyrius, penktasis skirsnis) | 0.0114 | Magistralinių dujotiekių ir naftotiekių (produktotiekių) apsaugos zonos (III skyrius, penktasis skirsnis) | 0.0114 | 0,0114 |
| 24. | 0101/0084:1506 | 0101-0084-1506 | Vilniaus m. sav. Vilniaus m. Kelmijos Sodų 31-oji g. 98 | 1994-09-14 | Žemės ūkio | Mėgėjų sodo žemės sklypai | Preliminarūs matavimai | Magistralinių dujotiekių ir naftotiekių (produktotiekių) apsaugos zonos (III skyrius, penktasis skirsnis) | 0.0405 | Magistralinių dujotiekių ir naftotiekių (produktotiekių) apsaugos zonos (III skyrius, penktasis skirsnis) | 0.0405 | 0,0405 |
| 25. | 0101/0084:1518 | 0101-0084-1518 | Vilniaus m. sav. Vilniaus m. Kelmijos Sodų 71-oji g. 63 | 1994-09-20 | Žemės ūkio | Mėgėjų sodo žemės sklypai | Preliminarūs matavimai | Magistralinių dujotiekių ir naftotiekių (produktotiekių) apsaugos zonos (III skyrius, penktasis skirsnis) | 0.0567 | Magistralinių dujotiekių ir naftotiekių (produktotiekių) apsaugos zonos (III skyrius, penktasis skirsnis) | 0.0569 | 0,0569 |

¹ Teritorijos, kuriose taikomos SŽNS, neįregistruotos Nekilnojamojo turto registre

² Bendrame plote neįskaičiuojamos SŽNS teritorijos (jų plotai), kurios įregistruotos kitais pagrindais

| Eil. Nr. | Žemės sklypo kadastrinis numeris | Žemės sklypo unikalus numeris | Žemės sklypo adresas | Žemės sklypo suformavimo metai | Žemės sklypo paskirtis | Žemės sklypo naudojimo būdas | Žemės sklypo matavimų tipas | Esamos apsaugos zonos pavadinimas | Esamos apsaugos zonos plotas, ha ¹ | Planu nustatomos apsaugos zonos pavadinimas | Planu Nustatomos apsaugos zonos plotas, ha | Įregistruotų ir Planu nustatomų apsaugos zonų bendras plotas, ha ² |
|----------|----------------------------------|-------------------------------|--|--------------------------------|------------------------|--|-----------------------------|---|---|---|--|---|
| 26. | 0101/0084:1541 | 0101-0084-1541 | Vilniaus m. sav. Vilniaus m. Kelmijos Sodų 75-oji g. 36 | 1994-09-21 | Žemės ūkio | Mėgėjų sodo žemės sklypai | Kadastriniai matavimai | Magistralinių dujotiekių ir naftotiekių (produktotiekių) apsaugos zonos (III skyrius, penktasis skirsnis) | 0.0083 | Magistralinių dujotiekių ir naftotiekių (produktotiekių) apsaugos zonos (III skyrius, penktasis skirsnis) | 0.0083 | 0,0083 |
| 27. | 0101/0084:1573 | 0101-0084-1573 | Vilniaus m. sav. Vilniaus m. Kelmijos Sodų 71-oji g. 49 | 1994-09-21 | Žemės ūkio | Mėgėjų sodų žemės sklypai ir sodininkų bendrijų bendrojo naudojimo žemės sklypai | Preliminarūs matavimai | - | - | Magistralinių dujotiekių ir naftotiekių (produktotiekių) apsaugos zonos (III skyrius, penktasis skirsnis) | 0.0312 | 0,0312 |
| 28. | 0101/0084:1582 | 0101-0084-1582 | Vilniaus m. sav. Vilniaus m. Kelmijos Sodų 73-ioji g. 15 | 1994-09-21 | Žemės ūkio | Mėgėjų sodų žemės sklypai ir sodininkų bendrijų bendrojo naudojimo žemės sklypai | Preliminarūs matavimai | - | - | Magistralinių dujotiekių ir naftotiekių (produktotiekių) apsaugos zonos (III skyrius, penktasis skirsnis) | 0.0579 | 0,0579 |
| 29. | 0101/0084:1595 | 0101-0084-1595 | Vilniaus m. sav. Vilniaus m. Kelmijos Sodų 69-oji g. 40 | 1994-09-21 | Žemės ūkio | Mėgėjų sodo žemės sklypai | Preliminarūs matavimai | Magistralinių dujotiekių ir naftotiekių (produktotiekių) apsaugos zonos (III skyrius, penktasis skirsnis) | 0.0347 | Magistralinių dujotiekių ir naftotiekių (produktotiekių) apsaugos zonos (III skyrius, penktasis skirsnis) | 0.0348 | 0,0348 |
| 30. | 0101/0084:1611 | 0101-0084-1611 | Vilniaus m. sav. Vilniaus m. Kelmijos Sodų 70-oji g. 25 | 1994-09-21 | Žemės ūkio | Mėgėjų sodo žemės sklypai | Kadastriniai matavimai | Magistralinių dujotiekių ir naftotiekių (produktotiekių) apsaugos zonos (III skyrius, penktasis skirsnis) | 0.0353 | Magistralinių dujotiekių ir naftotiekių (produktotiekių) apsaugos zonos (III skyrius, penktasis skirsnis) | 0.0352 | 0.0353 |
| 31. | 0101/0084:1620 | 0101-0084-1620 | Vilniaus m. sav. Vilniaus m. Kelmijos Sodų 75-oji g. 61 | 1994-09-21 | Žemės ūkio | Mėgėjų sodo žemės sklypai | Preliminarūs matavimai | Magistralinių dujotiekių ir naftotiekių (produktotiekių) apsaugos zonos (III skyrius, penktasis skirsnis) | 0.0276 | Magistralinių dujotiekių ir naftotiekių (produktotiekių) apsaugos zonos (III skyrius, penktasis skirsnis) | 0.0276 | 0,0276 |
| 32. | 0101/0084:1665 | 0101-0084-1665 | Vilniaus m. sav. Vilniaus m. Kelmijos Sodų 71-oji g. 54 | 1994-09-21 | Žemės ūkio | Mėgėjų sodo žemės sklypai | Preliminarūs matavimai | Magistralinių dujotiekių ir naftotiekių (produktotiekių) apsaugos zonos (III skyrius, penktasis skirsnis) | 0.0501 | Magistralinių dujotiekių ir naftotiekių (produktotiekių) apsaugos zonos (III skyrius, penktasis skirsnis) | 0.0532 | 0,0532 |
| 33. | 0101/0084:1668 | 0101-0084-1668 | Vilniaus m. sav. Vilniaus m. Kelmijos Sodų 71-oji g. 52 | 1994-09-21 | Žemės ūkio | Mėgėjų sodo žemės sklypai | Preliminarūs matavimai | Magistralinių dujotiekių ir naftotiekių (produktotiekių) apsaugos zonos (III skyrius, penktasis skirsnis) | 0.0307 | Magistralinių dujotiekių ir naftotiekių (produktotiekių) apsaugos zonos (III skyrius, penktasis skirsnis) | 0.0308 | 0,0308 |
| 34. | 0101/0084:1692 | 0101-0084-1692 | Vilniaus m. sav. Vilniaus m. Kelmijos Sodų 27-oji g. 10 | 1994-10-26 | Žemės ūkio | Mėgėjų sodo žemės sklypai | Preliminarūs matavimai | Magistralinių dujotiekių ir naftotiekių (produktotiekių) apsaugos zonos (III skyrius, penktasis skirsnis) | 0.0131 | Magistralinių dujotiekių ir naftotiekių (produktotiekių) apsaugos zonos (III skyrius, penktasis skirsnis) | 0.0131 | 0,0131 |
| 35. | 0101/0084:1705 | 0101-0084-1705 | Vilniaus m. sav. Vilniaus m. Salininkų g. | 1994-10-04 | Žemės ūkio | Mėgėjų sodo žemės sklypai | Preliminarūs matavimai | Magistralinių dujotiekių ir naftotiekių (produktotiekių) apsaugos zonos (III skyrius, penktasis skirsnis) | 0.0142 | Magistralinių dujotiekių ir naftotiekių (produktotiekių) apsaugos zonos (III skyrius, penktasis skirsnis) | 0.0127 | 0,0127 |
| 36. | 0101/0084:1796 | 0101-0084-1796 | Vilniaus m. sav. Vilniaus m. Kelmijos Sodų 52-oji g. 14 | 1994-10-18 | Žemės ūkio | Mėgėjų sodų žemės sklypai ir sodininkų bendrijų bendrojo naudojimo žemės sklypai | Preliminarūs matavimai | - | - | Magistralinių dujotiekių ir naftotiekių (produktotiekių) apsaugos zonos (III skyrius, penktasis skirsnis) | 0.0109 | 0.0109 |
| 37. | 0101/0084:1802 | 0101-0084-1802 | Vilniaus m. sav. Vilniaus m. Kelmijos Sodų 64-oji g. 36 | 1994-10-18 | Žemės ūkio | Mėgėjų sodo žemės sklypai | Kadastriniai matavimai | Magistralinių dujotiekių ir naftotiekių (produktotiekių) apsaugos zonos (III skyrius, penktasis skirsnis) | 0.0145 | Magistralinių dujotiekių ir naftotiekių (produktotiekių) apsaugos zonos (III skyrius, penktasis skirsnis) | 0.0145 | 0.0145 |

¹ Teritorijos, kuriose taikomos SŽNS, neįregistruotos Nekilnojamojo turto registre

² Bendrame plote neįskaičiuojamos SŽNS teritorijos (jų plotai), kurios įregistruotos kitais pagrindais

| Eil. Nr. | Žemės sklypo kadastrinis numeris | Žemės sklypo unikalus numeris | Žemės sklypo adresas | Žemės sklypo suformavimo metai | Žemės sklypo paskirtis | Žemės sklypo naudojimo būdas | Žemės sklypo matavimų tipas | Esamos apsaugos zonos pavadinimas | Esamos apsaugos zonos plotas, ha ¹ | Planu nustatomos apsaugos zonos pavadinimas | Planu Nustatomos apsaugos zonos plotas, ha | Įregistruotų ir Planu nustatomų apsaugos zonų bendras plotas, ha ² |
|----------|----------------------------------|-------------------------------|--|--------------------------------|------------------------|------------------------------|-----------------------------|---|---|---|--|---|
| 38. | 0101/0084:1819 | 0101-0084-1819 | Vilniaus m. sav. Vilniaus m. Kelmijos Sodų 52-oji g. 22 | 1994-10-18 | Žemės ūkio | Mėgėjų sodo žemės sklypai | Kadastriniai matavimai | Magistralinių dujotiekių ir naftotiekių (produktotiekių) apsaugos zonos (III skyrius, penktasis skirsnis) | 0.0167 | Magistralinių dujotiekių ir naftotiekių (produktotiekių) apsaugos zonos (III skyrius, penktasis skirsnis) | 0.0166 | 0.0167* |
| 39. | 0101/0084:1826 | 0101-0084-1826 | Vilniaus m. sav. Vilniaus m. Kelmijos Sodų 52-oji g. 16 | 1994-10-18 | Žemės ūkio | Mėgėjų sodo žemės sklypai | Kadastriniai matavimai | Magistralinių dujotiekių ir naftotiekių (produktotiekių) apsaugos zonos (III skyrius, penktasis skirsnis) | 0.0155 | Magistralinių dujotiekių ir naftotiekių (produktotiekių) apsaugos zonos (III skyrius, penktasis skirsnis) | 0.0155 | 0.0155 |
| 40. | 0101/0084:1835 | 0101-0084-1835 | Vilniaus m. sav. Vilniaus m. Kelmijos Sodų 64-oji g. 38 | 1994-10-19 | Žemės ūkio | Mėgėjų sodo žemės sklypai | Kadastriniai matavimai | Magistralinių dujotiekių ir naftotiekių (produktotiekių) apsaugos zonos (III skyrius, penktasis skirsnis) | 0.0240 | Magistralinių dujotiekių ir naftotiekių (produktotiekių) apsaugos zonos (III skyrius, penktasis skirsnis) | 0.0240 | 0.0240 |
| 41. | 0101/0084:1854 | 0101-0084-1854 | Vilniaus m. sav. Vilniaus m. Kelmijos Sodų 64-oji g. 43 | 1994-10-19 | Žemės ūkio | Mėgėjų sodo žemės sklypai | Kadastriniai matavimai | Magistralinių dujotiekių ir naftotiekių (produktotiekių) apsaugos zonos (III skyrius, penktasis skirsnis) | 0.0108 | Magistralinių dujotiekių ir naftotiekių (produktotiekių) apsaugos zonos (III skyrius, penktasis skirsnis) | 0.0091 | 0.0091 |
| 42. | 0101/0084:1861 | 0101-0084-1861 | Vilniaus m. sav. Vilniaus m. Kelmijos Sodų 64-oji g. 41 | 1994-10-19 | Žemės ūkio | Mėgėjų sodo žemės sklypai | Kadastriniai matavimai | Magistralinių dujotiekių ir naftotiekių (produktotiekių) apsaugos zonos (III skyrius, penktasis skirsnis) | 0.0110 | Magistralinių dujotiekių ir naftotiekių (produktotiekių) apsaugos zonos (III skyrius, penktasis skirsnis) | 0.0081 | 0.0081 |
| 43. | 0101/0084:1869 | 0101-0084-1869 | Vilniaus m. sav. Vilniaus m. Kelmijos Sodų 52-oji g. 4 | 1994-10-19 | Žemės ūkio | Mėgėjų sodo žemės sklypai | Kadastriniai matavimai | Magistralinių dujotiekių ir naftotiekių (produktotiekių) apsaugos zonos (III skyrius, penktasis skirsnis) | 0.0483 | Magistralinių dujotiekių ir naftotiekių (produktotiekių) apsaugos zonos (III skyrius, penktasis skirsnis) | 0.0515 | 0.0515 |
| 44. | 0101/0084:1870 | 0101-0084-1870 | Vilniaus m. sav. Vilniaus m. Kelmijos Sodų 52-oji g. 8 | 1994-10-19 | Žemės ūkio | Mėgėjų sodo žemės sklypai | Kadastriniai matavimai | Magistralinių dujotiekių ir naftotiekių (produktotiekių) apsaugos zonos (III skyrius, penktasis skirsnis) | 0.0116 | Magistralinių dujotiekių ir naftotiekių (produktotiekių) apsaugos zonos (III skyrius, penktasis skirsnis) | 0.0150 | 0.0150 |
| 45. | 0101/0084:1871 | 0101-0084-1871 | Vilniaus m. sav. Vilniaus m. Kelmijos Sodų 51-oji g. 47 | 1994-10-19 | Žemės ūkio | Mėgėjų sodo žemės sklypai | Kadastriniai matavimai | Magistralinių dujotiekių ir naftotiekių (produktotiekių) apsaugos zonos (III skyrius, penktasis skirsnis) | 0.0315 | Magistralinių dujotiekių ir naftotiekių (produktotiekių) apsaugos zonos (III skyrius, penktasis skirsnis) | 0.0213 | 0.0213 |
| 46. | 0101/0084:1872 | 0101-0084-1872 | Vilniaus m. sav. Vilniaus m. Kelmijos Sodų 64-oji g. 45 | 1994-10-19 | Žemės ūkio | Mėgėjų sodo žemės sklypai | Preliminarūs matavimai | Magistralinių dujotiekių ir naftotiekių (produktotiekių) apsaugos zonos (III skyrius, penktasis skirsnis) | 0.0238 | Magistralinių dujotiekių ir naftotiekių (produktotiekių) apsaugos zonos (III skyrius, penktasis skirsnis) | 0.0254 | 0.0254 |
| 47. | 0101/0084:1895 | 0101-0084-1895 | Vilniaus m. sav. Vilniaus m. Kelmijos Sodų 53-ioji g. 3 | 1994-11-02 | Žemės ūkio | Mėgėjų sodo žemės sklypai | Preliminarūs matavimai | Magistralinių dujotiekių ir naftotiekių (produktotiekių) apsaugos zonos (III skyrius, penktasis skirsnis) | 0.0162 | Magistralinių dujotiekių ir naftotiekių (produktotiekių) apsaugos zonos (III skyrius, penktasis skirsnis) | 0.0164 | 0.0164 |
| 48. | 0101/0084:2122 | 0101-0084-2122 | Vilniaus m. sav. Vilniaus m. Kelmijos Sodų 69-oji g. 29 | 1994-12-13 | Žemės ūkio | Mėgėjų sodo žemės sklypai | Kadastriniai matavimai | Magistralinių dujotiekių ir naftotiekių (produktotiekių) apsaugos zonos (III skyrius, penktasis skirsnis) | 0.0189 | Magistralinių dujotiekių ir naftotiekių (produktotiekių) apsaugos zonos (III skyrius, penktasis skirsnis) | 0.0189 | 0.0189 |
| 49. | 0101/0084:2209 | 0101-0084-2209 | Vilniaus m. sav. Vilniaus m. Kelmijos Sodų 33-ioji g. 23 | 1994-12-28 | Žemės ūkio | Mėgėjų sodo žemės sklypai | Kadastriniai matavimai | Magistralinių dujotiekių ir naftotiekių (produktotiekių) apsaugos zonos (III skyrius, penktasis skirsnis) | 0.0012 | Magistralinių dujotiekių ir naftotiekių (produktotiekių) apsaugos zonos (III skyrius, penktasis skirsnis) | 0.0011 | 0.0012 |
| 50. | 0101/0084:2218 | 0101-0084-2218 | Vilniaus m. sav. Vilniaus m. Kelmijos Sodų 33-ioji g. 25 | 1994-12-28 | Žemės ūkio | Mėgėjų sodo žemės sklypai | Kadastriniai matavimai | Magistralinių dujotiekių ir naftotiekių (produktotiekių) apsaugos zonos (III skyrius, penktasis skirsnis) | 0.0080 | Magistralinių dujotiekių ir naftotiekių (produktotiekių) apsaugos zonos (III skyrius, penktasis skirsnis) | 0.0080 | 0.0080 |
| 51. | 0101/0084:2249 | 0101-0084-2249 | Vilniaus m. sav. Vilniaus m. Kelmijos Sodų 24-oji g. 59 | 1995-01-17 | Žemės ūkio | Mėgėjų sodo žemės sklypai | Kadastriniai matavimai | Magistralinių dujotiekių ir naftotiekių (produktotiekių) | 0.0307 | Magistralinių dujotiekių ir naftotiekių (produktotiekių) | 0.0307 | 0.0307 |

¹ Teritorijos, kuriose taikomos ŠŽNS, neįregistruotos Nekilnojamojo turto registre

² Bendrame plote neįskaičiuojamos ŠŽNS teritorijos (jų plotai), kurios įregistruotos kitais pagrindais

| Eil. Nr. | Žemės sklypo kadastrinis numeris | Žemės sklypo unikalus numeris | Žemės sklypo adresas | Žemės sklypo suformavimo metai | Žemės sklypo paskirtis | Žemės sklypo naudojimo būdas | Žemės sklypo matavimų tipas | Esamos apsaugos zonos pavadinimas | Esamos apsaugos zonos plotas, ha ¹ | Planu nustatomos apsaugos zonos pavadinimas | Planu Nustatomos apsaugos zonos plotas, ha | Įregistruotų ir Planu nustatomų apsaugos zonų bendras plotas, ha ² |
|----------|----------------------------------|-------------------------------|--|--------------------------------|------------------------|---|-----------------------------|---|---|---|--|---|
| | | | | | | | | apsaugos zonos (III skyrius, penktasis skirsnis) | | apsaugos zonos (III skyrius, penktasis skirsnis) | | |
| 52. | 0101/0084:2421 | 0101-0084-2421 | Vilniaus m. sav. Vilniaus m. Kelmijos Sodų 56-oji g. 41 | 1994-07-04 | Žemės ūkio | Mėgėjų sodo žemės sklypai | Preliminarūs matavimai | Magistralinių dujotiekių ir naftotiekių (produktotiekių) apsaugos zonos (III skyrius, penktasis skirsnis) | 0.0213 | Magistralinių dujotiekių ir naftotiekių (produktotiekių) apsaugos zonos (III skyrius, penktasis skirsnis) | 0.0214 | 0.0214 |
| 53. | 0101/0084:2433 | 0101-0084-2433 | Vilniaus m. sav. Vilniaus m. Kelmijos Sodų 53-ioji g. 5 | 1995-12-12 | Žemės ūkio | Mėgėjų sodo žemės sklypai | Kadastriniai matavimai | Magistralinių dujotiekių ir naftotiekių (produktotiekių) apsaugos zonos (III skyrius, penktasis skirsnis) | 0.0187 | Magistralinių dujotiekių ir naftotiekių (produktotiekių) apsaugos zonos (III skyrius, penktasis skirsnis) | 0.0207 | 0.0207 |
| 54. | 0101/0084:2442 | 0101-0084-2442 | Vilniaus m. sav. Vilniaus m. Kelmijos Sodų 71-oji g. 69 | 1996-03-07 | Žemės ūkio | Mėgėjų sodo žemės sklypai | Preliminarūs matavimai | Magistralinių dujotiekių ir naftotiekių (produktotiekių) apsaugos zonos (III skyrius, penktasis skirsnis) | 0.0513 | Magistralinių dujotiekių ir naftotiekių (produktotiekių) apsaugos zonos (III skyrius, penktasis skirsnis) | 0.0567 | 0.0567 |
| 55. | 0101/0084:2443 | 0101-0084-2443 | Vilniaus m. sav. Vilniaus m. Kelmijos Sodų 32-oji g. 54 | 1996-03-14 | Žemės ūkio | Mėgėjų sodo žemės sklypai | Kadastriniai matavimai | Magistralinių dujotiekių ir naftotiekių (produktotiekių) apsaugos zonos (III skyrius, penktasis skirsnis) | 0.0126 | Magistralinių dujotiekių ir naftotiekių (produktotiekių) apsaugos zonos (III skyrius, penktasis skirsnis) | 0.0126 | 0.0126 |
| 56. | 0101/0084:2485 | 0101-0084-2485 | Vilniaus m. sav. Vilniaus m. Kelmijos Sodų 34-oji g. 20 | 1998-05-12 | Žemės ūkio | Mėgėjų sodo žemės sklypai | Kadastriniai matavimai | Magistralinių dujotiekių ir naftotiekių (produktotiekių) apsaugos zonos (III skyrius, penktasis skirsnis) | 0.0158 | Magistralinių dujotiekių ir naftotiekių (produktotiekių) apsaugos zonos (III skyrius, penktasis skirsnis) | 0.0158 | 0.0158 |
| 57. | 0101/0165:0464 | 0101-0165-0464 | Vilniaus m. sav. Neravų k. | 2001-04-11 | Žemės ūkio | Kiti žemės ūkio paskirties žemės sklypai | Kadastriniai matavimai | Magistralinių dujotiekių ir naftotiekių (produktotiekių) apsaugos zonos (III skyrius, penktasis skirsnis) | 0.1740 | Magistralinių dujotiekių ir naftotiekių (produktotiekių) apsaugos zonos (III skyrius, penktasis skirsnis) | 0.1697 | 0.1697 |
| 58. | 0101/0165:0469 | 0101-0165-0469 | Vilniaus m. sav. Neravų k. | 2001-05-10 | Žemės ūkio | Kiti žemės ūkio paskirties žemės sklypai | Kadastriniai matavimai | Magistralinių dujotiekių ir naftotiekių (produktotiekių) apsaugos zonos (III skyrius, penktasis skirsnis) | 0.1076 | Magistralinių dujotiekių ir naftotiekių (produktotiekių) apsaugos zonos (III skyrius, penktasis skirsnis) | 0.1062 | 0.1062 |
| 59. | 0101/0165:0471 | 0101-0165-0471 | Vilniaus m. sav. Vilniaus m. Pirklių g. 48 | 2001-05-29 | Kita (žemės) | Pramonės ir sandėliavimo objektų teritorijos | Kadastriniai matavimai | Magistralinių dujotiekių ir naftotiekių (produktotiekių) apsaugos zonos (III skyrius, penktasis skirsnis) | 0.3063 | Magistralinių dujotiekių ir naftotiekių (produktotiekių) apsaugos zonos (III skyrius, penktasis skirsnis) | 0.2922 | 0.2922 |
| 60. | 0101/0084:3110 | 4400-0078-6321 | Vilniaus m. sav. Vilniaus m. Kelmijos Sodų 33-ioji g. 27 | 2003-09-03 | Žemės ūkio | Mėgėjų sodo žemės sklypai | Kadastriniai matavimai | Magistralinių dujotiekių ir naftotiekių (produktotiekių) apsaugos zonos (III skyrius, penktasis skirsnis) | 0.0033 | Magistralinių dujotiekių ir naftotiekių (produktotiekių) apsaugos zonos (III skyrius, penktasis skirsnis) | 0.0033 | 0.0033 |
| 61. | 0101/0161:0349 | 4400-0390-6058 | Vilniaus m. sav. Naujakiemio k. | 2004-09-07 | Žemės ūkio | - | Kadastriniai matavimai | Magistralinių dujotiekių ir naftotiekių (produktotiekių) apsaugos zonos (III skyrius, penktasis skirsnis) | 0.8200 | Magistralinių dujotiekių ir naftotiekių (produktotiekių) apsaugos zonos (III skyrius, penktasis skirsnis) | 0.1780 | 0.1780 |
| 62. | 0101/0161:0363 | 4400-0498-1580 | Vilniaus m. sav. Naujakiemio k. | 2005-01-10 | Žemės ūkio | Kiti žemės ūkio paskirties žemės sklypai | Kadastriniai matavimai | Magistralinių dujotiekių ir naftotiekių (produktotiekių) apsaugos zonos (III skyrius, penktasis skirsnis) | 0.2800 | Magistralinių dujotiekių ir naftotiekių (produktotiekių) apsaugos zonos (III skyrius, penktasis skirsnis) | 0.0744 | 0.0744 |
| 63. | 0101/0161:1207 | 4400-0512-7784 | Vilniaus m. sav. Naujakiemio k. | 2005-01-27 | Žemės ūkio | Kiti žemės ūkio paskirties žemės sklypai | Kadastriniai matavimai | Magistralinių dujotiekių ir naftotiekių (produktotiekių) apsaugos zonos (III skyrius, penktasis skirsnis) | 0.1059 | Magistralinių dujotiekių ir naftotiekių (produktotiekių) apsaugos zonos (III skyrius, penktasis skirsnis) | 0.0295 | 0.0295 |
| 64. | 0101/0161:1236 | 4400-0526-7765 | Vilniaus m. sav. Naujakiemio k. | 2005-02-17 | Kita (žemės) | Susisiekimo ir inžinerinių komunikacijų aptarnavimo objektų teritorijos | Preliminarūs matavimai | Magistralinių dujotiekių ir naftotiekių (produktotiekių) apsaugos zonos (III skyrius, penktasis skirsnis) | 0.4200 | Magistralinių dujotiekių ir naftotiekių (produktotiekių) apsaugos zonos (III skyrius, penktasis skirsnis) | 0.0256 | 0.0256 |

¹ Teritorijos, kuriose taikomos SŽNS, neįregistruotos Nekilnojamojo turto registre

² Bendrame plote neįskaičiuojamos SŽNS teritorijos (jų plotai), kurios įregistruotos kitais pagrindais

| Eil. Nr. | Žemės sklypo kadastrinis numeris | Žemės sklypo unikalus numeris | Žemės sklypo adresas | Žemės sklypo suformavimo metai | Žemės sklypo paskirtis | Žemės sklypo naudojimo būdas | Žemės sklypo matavimų tipas | Esamos apsaugos zonos pavadinimas | Esamos apsaugos zonos plotas, ha ¹ | Planu nustatomos apsaugos zonos pavadinimas | Planu Nustatomos apsaugos zonos plotas, ha | Įregistruotų ir Planu nustatomų apsaugos zonų bendras plotas, ha ² |
|----------|----------------------------------|-------------------------------|--|--------------------------------|------------------------|---|-----------------------------|---|---|---|--|---|
| 65. | 0101/0161:1237 | 4400-0526-7943 | Vilniaus m. sav. Naujamių k. | 2005-02-17 | Žemės ūkio | Kiti žemės ūkio paskirties žemės sklypai | Preliminarūs matavimai | Magistralinių dujotiekių ir naftotiekių (produktotiekių) apsaugos zonos (III skyrius, penktasis skirsnis) | 0.2900 | Magistralinių dujotiekių ir naftotiekių (produktotiekių) apsaugos zonos (III skyrius, penktasis skirsnis) | 0.0844 | 0.0844 |
| 66. | 0101/0161:1244 | 4400-0551-9514 | Vilniaus m. sav. Naujamių k. | 2005-03-24 | Žemės ūkio | Kiti žemės ūkio paskirties žemės sklypai | Kadastriniai matavimai | Magistralinių dujotiekių ir naftotiekių (produktotiekių) apsaugos zonos (III skyrius, penktasis skirsnis) | 0.1643 | Magistralinių dujotiekių ir naftotiekių (produktotiekių) apsaugos zonos (III skyrius, penktasis skirsnis) | 0.0399 | 0.0399 |
| 67. | 0101/0161:1252 | 4400-0579-1926 | Vilniaus m. sav. Naujamių k. | 2005-04-27 | Žemės ūkio | Kiti žemės ūkio paskirties žemės sklypai | Kadastriniai matavimai | Magistralinių dujotiekių ir naftotiekių (produktotiekių) apsaugos zonos (III skyrius, penktasis skirsnis) | 0.2400 | Magistralinių dujotiekių ir naftotiekių (produktotiekių) apsaugos zonos (III skyrius, penktasis skirsnis) | 0.0673 | 0.0673 |
| 68. | 0101/0161:1253 | 4400-0579-1960 | Vilniaus m. sav. Naujamių k. | 2005-04-27 | Žemės ūkio | | Preliminarūs matavimai | Magistralinių dujotiekių ir naftotiekių (produktotiekių) apsaugos zonos (III skyrius, penktasis skirsnis) | 0.0100 | Magistralinių dujotiekių ir naftotiekių (produktotiekių) apsaugos zonos (III skyrius, penktasis skirsnis) | 0.0006 | 0.0006 |
| 69. | 0101/0161:1259 | 4400-0579-6189 | Vilniaus m. sav. Naujamių k. | 2005-04-27 | Žemės ūkio | Kiti žemės ūkio paskirties žemės sklypai | Kadastriniai matavimai | Magistralinių dujotiekių ir naftotiekių (produktotiekių) apsaugos zonos (III skyrius, penktasis skirsnis) | 0.0447 | Magistralinių dujotiekių ir naftotiekių (produktotiekių) apsaugos zonos (III skyrius, penktasis skirsnis) | 0.0426 | 0.0426 |
| 70. | 0101/0161:1260 | 4400-0579-6223 | Vilniaus m. sav. Naujamių k. | 2005-04-27 | Žemės ūkio | Kiti žemės ūkio paskirties žemės sklypai | Kadastriniai matavimai | Magistralinių dujotiekių ir naftotiekių (produktotiekių) apsaugos zonos (III skyrius, penktasis skirsnis) | 0.0205 | Magistralinių dujotiekių ir naftotiekių (produktotiekių) apsaugos zonos (III skyrius, penktasis skirsnis) | 0.0205 | 0.0205 |
| 71. | 0101/0161:1274 | 4400-0594-2404 | Vilniaus m. sav. Naujamių k. | 2005-05-14 | Žemės ūkio | Kiti žemės ūkio paskirties žemės sklypai | Kadastriniai matavimai | Magistralinių dujotiekių ir naftotiekių (produktotiekių) apsaugos zonos (III skyrius, penktasis skirsnis) | 0.0792 | Magistralinių dujotiekių ir naftotiekių (produktotiekių) apsaugos zonos (III skyrius, penktasis skirsnis) | 0.0305 | 0.0305 |
| 72. | 0101/0161:1275 | 4400-0594-2410 | Vilniaus m. sav. Naujamių k. | 2005-05-14 | Žemės ūkio | Kiti žemės ūkio paskirties žemės sklypai | Kadastriniai matavimai | Magistralinių dujotiekių ir naftotiekių (produktotiekių) apsaugos zonos (III skyrius, penktasis skirsnis) | 0.2200 | Magistralinių dujotiekių ir naftotiekių (produktotiekių) apsaugos zonos (III skyrius, penktasis skirsnis) | 0.0526 | 0.0526 |
| 73. | 0101/0084:3259 | 4400-0603-6017 | Vilniaus m. sav. Vilniaus m. Kelmijos Sodų 64-oji g. 40 | 2005-05-26 | Žemės ūkio | Mėgėjų sodo žemės sklypai | Kadastriniai matavimai | Magistralinių dujotiekių ir naftotiekių (produktotiekių) apsaugos zonos (III skyrius, penktasis skirsnis) | - | Magistralinių dujotiekių ir naftotiekių (produktotiekių) apsaugos zonos (III skyrius, penktasis skirsnis) | 0.0261 | 0.0261 |
| 74. | 0101/0161:1292 | 4400-0613-7675 | Vilniaus m. sav. Naujamių k. | 2005-06-08 | Žemės ūkio | Kiti žemės ūkio paskirties žemės sklypai | Kadastriniai matavimai | Magistralinių dujotiekių ir naftotiekių (produktotiekių) apsaugos zonos (III skyrius, penktasis skirsnis) | 0.0689 | Magistralinių dujotiekių ir naftotiekių (produktotiekių) apsaugos zonos (III skyrius, penktasis skirsnis) | 0.0863 | 0.0863 |
| 75. | 0101/0161:1293 | 4400-0613-7700 | Vilniaus m. sav. Naujamių k. | 2005-06-08 | Žemės ūkio | Kiti žemės ūkio paskirties žemės sklypai | Preliminarūs matavimai | Magistralinių dujotiekių ir naftotiekių (produktotiekių) apsaugos zonos (III skyrius, penktasis skirsnis) | 0.1300 | Magistralinių dujotiekių ir naftotiekių (produktotiekių) apsaugos zonos (III skyrius, penktasis skirsnis) | 0.0062 | 0.0062 |
| 76. | 0101/0084:3261 | 4400-0625-8354 | Vilniaus m. sav. Vilniaus m. Kelmijos Sodų 53-ioji g. 19 | 2005-06-27 | Žemės ūkio | Mėgėjų sodo žemės sklypai | Kadastriniai matavimai | Magistralinių dujotiekių ir naftotiekių (produktotiekių) apsaugos zonos (III skyrius, penktasis skirsnis) | 0.0258 | Magistralinių dujotiekių ir naftotiekių (produktotiekių) apsaugos zonos (III skyrius, penktasis skirsnis) | 0.0259 | 0.0259 |
| 77. | 0101/0076:0437 | 4400-0657-0042 | Vilniaus m. sav. Vilniaus m. | 2005-08-11 | Kita (žemės) | Susisiekimo ir inžinerinių tinklų koridorių teritorijos | Kadastriniai matavimai | Magistralinių dujotiekių ir naftotiekių (produktotiekių) apsaugos zonos (III skyrius, penktasis skirsnis) | 0.1362 | Magistralinių dujotiekių ir naftotiekių (produktotiekių) apsaugos zonos (III skyrius, penktasis skirsnis) | 0.1362 | 0.1362 |
| 78. | 0101/0084:3355 | 4400-0664-9854 | Vilniaus m. sav. Vilniaus m. Kelmijos Sodų 51-oji g. 25 | 2005-08-24 | Žemės ūkio | Mėgėjų sodo žemės sklypai | Kadastriniai matavimai | Magistralinių dujotiekių ir naftotiekių (produktotiekių) | 0.0263 | Magistralinių dujotiekių ir naftotiekių (produktotiekių) | 0.0263 | 0.0263 |

¹ Teritorijos, kuriose taikomos ŠŽNS, neįregistruotos Nekilnojamojo turto registre

² Bendrame plote neįskaičiuojamos ŠŽNS teritorijos (jų plotai), kurios įregistruotos kitais pagrindais

| Eil. Nr. | Žemės sklypo kadastrinis numeris | Žemės sklypo unikalus numeris | Žemės sklypo adresas | Žemės sklypo suformavimo metai | Žemės sklypo paskirtis | Žemės sklypo naudojimo būdas | Žemės sklypo matavimų tipas | Esamos apsaugos zonos pavadinimas | Esamos apsaugos zonos plotas, ha ¹ | Planu nustatomos apsaugos zonos pavadinimas | Planu Nustatomos apsaugos zonos plotas, ha | Įregistruotų ir Planu nustatomų apsaugos zonų bendras plotas, ha ² |
|----------|----------------------------------|-------------------------------|--|--------------------------------|------------------------|---|-----------------------------|---|---|---|--|---|
| | | | | | | | | apsaugos zonos (III skyrius, penktasis skirsnis) | | apsaugos zonos (III skyrius, penktasis skirsnis) | | |
| 79. | 0101/0161:1324 | 4400-0716-6450 | Vilniaus m. sav. Naujamių k. | 2005-11-03 | Žemės ūkio | Kiti žemės ūkio paskirties žemės sklypai | Kadastriniai matavimai | Magistralinių dujotiekių ir naftotiekių (produktotiekių) apsaugos zonos (III skyrius, penktasis skirsnis) | 0.1410 | Magistralinių dujotiekių ir naftotiekių (produktotiekių) apsaugos zonos (III skyrius, penktasis skirsnis) | 0.0655 | 0.0655 |
| 80. | 0101/0084:3330 | 4400-0818-6238 | Vilniaus m. sav. Vilniaus m. Kelmijos Sodų 53-ioji g. 13 | 2006-03-21 | Žemės ūkio | Mėgėjų sodo žemės sklypai | Kadastriniai matavimai | Magistralinių dujotiekių ir naftotiekių (produktotiekių) apsaugos zonos (III skyrius, penktasis skirsnis) | 0.0373 | Magistralinių dujotiekių ir naftotiekių (produktotiekių) apsaugos zonos (III skyrius, penktasis skirsnis) | 0.0378 | 0.0378 |
| 81. | 0101/0084:3447 | 4400-0870-8689 | Vilniaus m. sav. Vilniaus m. Kelmijos Sodų 36-oji g. 51 | 2006-05-31 | Žemės ūkio | Mėgėjų sodo žemės sklypai | Kadastriniai matavimai | Magistralinių dujotiekių ir naftotiekių (produktotiekių) apsaugos zonos (III skyrius, penktasis skirsnis) | 0.0451 | Magistralinių dujotiekių ir naftotiekių (produktotiekių) apsaugos zonos (III skyrius, penktasis skirsnis) | 0.0451 | 0.0451 |
| 82. | 0101/8001:0004 | 4400-0875-4670 | Vilniaus m. sav. Vilniaus m. Baltosios Vokės g. 33B | 2006-06-06 | Kita (žemės) | Susisiekimo ir inžinerinių tinklų koridorių teritorijos | Kadastriniai matavimai | Magistralinių dujotiekių ir naftotiekių (produktotiekių) apsaugos zonos (III skyrius, penktasis skirsnis) | 0.2734 | Magistralinių dujotiekių ir naftotiekių (produktotiekių) apsaugos zonos (III skyrius, penktasis skirsnis) | 0.2731 | 0.2731 |
| 83. | 0101/0067:0183 | 4400-0898-8407 | Vilniaus m. sav. Vilniaus m. Titnago g. 74 | 2006-07-10 | Kita (žemės) | Susisiekimo ir inžinerinių tinklų koridorių teritorijos, Komercinės paskirties objektų teritorijos, Susisiekimo ir inžinerinių komunikacijų aptarnavimo objektų teritorijos, Pramonės ir sandėliavimo objektų teritorijos | Kadastriniai matavimai | Magistralinių dujotiekių ir naftotiekių (produktotiekių) apsaugos zonos (III skyrius, penktasis skirsnis) | 0.0118 | Magistralinių dujotiekių ir naftotiekių (produktotiekių) apsaugos zonos (III skyrius, penktasis skirsnis) | 0.0122 | 0.0122 |
| 84. | 0101/0084:3001 | 4400-0957-1031 | Vilniaus m. sav. Vilniaus m. Kelmijos Sodų 72-oji g. 40 | 2006-10-09 | Žemės ūkio | Mėgėjų sodo žemės sklypai | Kadastriniai matavimai | Magistralinių dujotiekių ir naftotiekių (produktotiekių) apsaugos zonos (III skyrius, penktasis skirsnis) | 0.0553 | Magistralinių dujotiekių ir naftotiekių (produktotiekių) apsaugos zonos (III skyrius, penktasis skirsnis) | 0.0553 | 0.0553 |
| 85. | 0101/8001:0012 | 4400-0988-1174 | Vilniaus m. sav. Vilniaus m. | 2006-11-22 | Kita (žemės) | Susisiekimo ir inžinerinių tinklų koridorių teritorijos | Kadastriniai matavimai | Magistralinių dujotiekių ir naftotiekių (produktotiekių) apsaugos zonos (III skyrius, penktasis skirsnis) | 0.0594 | Magistralinių dujotiekių ir naftotiekių (produktotiekių) apsaugos zonos (III skyrius, penktasis skirsnis) | 0.0595 | 0.0595 |
| 86. | 0101/0084:4003 | 4400-1013-6744 | Vilniaus m. sav. Vilniaus m. Kelmijos Sodų 53-ioji g. 11 | 2006-12-29 | Žemės ūkio | Mėgėjų sodo žemės sklypai | Kadastriniai matavimai | Magistralinių dujotiekių ir naftotiekių (produktotiekių) apsaugos zonos (III skyrius, penktasis skirsnis) | 0.0289 | Magistralinių dujotiekių ir naftotiekių (produktotiekių) apsaugos zonos (III skyrius, penktasis skirsnis) | 0.0346 | 0.0346 |
| 87. | 0101/0082:0221 | 4400-1038-6700 | Vilniaus m. sav. Vilniaus m. | 2007-02-07 | Kita (žemės) | - | Kadastriniai matavimai | Magistralinių dujotiekių ir naftotiekių (produktotiekių) apsaugos zonos (III skyrius, penktasis skirsnis) | 4.7100 | Magistralinių dujotiekių ir naftotiekių (produktotiekių) apsaugos zonos (III skyrius, penktasis skirsnis) | 4.7226 | 4.7226 |
| 88. | 0101/0076:0514 | 4400-1136-9866 | Vilniaus m. sav. Vilniaus m. | 2007-06-08 | Kita (žemės) | - | Kadastriniai matavimai | Magistralinių dujotiekių ir naftotiekių (produktotiekių) apsaugos zonos (III skyrius, penktasis skirsnis) | 0.1339 | Magistralinių dujotiekių ir naftotiekių (produktotiekių) apsaugos zonos (III skyrius, penktasis skirsnis) | 0.1346 | 0.1346 |

¹ Teritorijos, kuriose taikomos SZNS, neįregistruotos Nekilnojamojo turto registre

² Bendrame plote neįskaičiuojamos SZNS teritorijos (jų plotai), kurios įregistruotos kitais pagrindais

| Eil. Nr. | Žemės sklypo kadastrinis numeris | Žemės sklypo unikalus numeris | Žemės sklypo adresas | Žemės sklypo suformavimo metai | Žemės sklypo paskirtis | Žemės sklypo naudojimo būdas | Žemės sklypo matavimų tipas | Esamos apsaugos zonos pavadinimas | Esamos apsaugos zonos plotas, ha ¹ | Planu nustatomos apsaugos zonos pavadinimas | Planu Nustatomos apsaugos zonos plotas, ha | Įregistruotų ir Planu nustatomų apsaugos zonų bendras plotas, ha ² |
|----------|----------------------------------|-------------------------------|--|--------------------------------|------------------------|---|-----------------------------|---|---|---|--|---|
| 89. | 0101/0161:1541 | 4400-1222-4354 | Vilniaus m. sav. Vilniaus m. V. A. Graičiūno g. 41 | 2007-09-14 | Kita (žemės) | Susisiekimo ir inžinerinių komunikacijų aptarnavimo objektų teritorijos | Kadastriniai matavimai | Magistralinių dujotiekių ir naftotiekių (produktotiekių) apsaugos zonos (III skyrius, penktasis skirsnis) | 0.0514 | Magistralinių dujotiekių ir naftotiekių (produktotiekių) apsaugos zonos (III skyrius, penktasis skirsnis) | 0.0836 | 0.0836 |
| | | | | | | | | Elektros tinklų apsaugos zonos (III skyrius, ketvirtasis skirsnis) | - | Elektros tinklų apsaugos zonos (III skyrius, ketvirtasis skirsnis) | 0.0030 | 0.0030 |
| 90. | 0101/0084:2589 | 4400-1339-0751 | Vilniaus m. sav. Vilniaus m. Kelmijos Sodų 32-oji g. 52 | 2007-11-29 | Žemės ūkio | Mėgėjų sodo žemės sklypai | Kadastriniai matavimai | Magistralinių dujotiekių ir naftotiekių (produktotiekių) apsaugos zonos (III skyrius, penktasis skirsnis) | 0.0132 | Magistralinių dujotiekių ir naftotiekių (produktotiekių) apsaugos zonos (III skyrius, penktasis skirsnis) | 0.0113 | 0.0113 |
| 91. | 0101/0084:3026 | 4400-1343-6485 | Vilniaus m. sav. Vilniaus m. Kelmijos Sodų 53-ioji g. 29 | 2007-11-29 | Žemės ūkio | Mėgėjų sodo žemės sklypai | Kadastriniai matavimai | Magistralinių dujotiekių ir naftotiekių (produktotiekių) apsaugos zonos (III skyrius, penktasis skirsnis) | 0.0240 | Magistralinių dujotiekių ir naftotiekių (produktotiekių) apsaugos zonos (III skyrius, penktasis skirsnis) | 0.0241 | 0.0241 |
| 92. | 0101/0084:2689 | 4400-1531-3218 | Vilniaus m. sav. Vilniaus m. Kelmijos Sodų 52-oji g. 2 | 2008-03-18 | Žemės ūkio | Mėgėjų sodo žemės sklypai | Kadastriniai matavimai | Magistralinių dujotiekių ir naftotiekių (produktotiekių) apsaugos zonos (III skyrius, penktasis skirsnis) | 0.0243 | Magistralinių dujotiekių ir naftotiekių (produktotiekių) apsaugos zonos (III skyrius, penktasis skirsnis) | 0.0243 | 0.0243 |
| 93. | 0101/0084:2690 | 4400-1531-3330 | Vilniaus m. sav. Vilniaus m. Kelmijos Sodų 52-oji g. 2A | 2008-03-18 | Žemės ūkio | Mėgėjų sodo žemės sklypai | Kadastriniai matavimai | Magistralinių dujotiekių ir naftotiekių (produktotiekių) apsaugos zonos (III skyrius, penktasis skirsnis) | 0.0174 | Magistralinių dujotiekių ir naftotiekių (produktotiekių) apsaugos zonos (III skyrius, penktasis skirsnis) | 0.0174 | 0.0174 |
| 94. | 7937/0003:0508 | 4400-1611-1854 | Vilniaus m. sav. Vilniaus m. | 2008-07-09 | Kita (žemės) | Bendrojo naudojimo (miestų, miestelių ir kaimų ar savivaldybių bendrojo naudojimo) teritorijos, Visuomeninės paskirties teritorijos | Kadastriniai matavimai | Magistralinių dujotiekių ir naftotiekių (produktotiekių) apsaugos zonos (III skyrius, penktasis skirsnis) | 0.3990 | Magistralinių dujotiekių ir naftotiekių (produktotiekių) apsaugos zonos (III skyrius, penktasis skirsnis) | 0.3996 | 0.3996 |
| 95. | 0101/0084:2884 | 4400-1652-8340 | Vilniaus m. sav. Vilniaus m. Kelmijos Sodų 33-ioji g. 29 | 2008-09-04 | Žemės ūkio | Mėgėjų sodo žemės sklypai | Kadastriniai matavimai | Magistralinių dujotiekių ir naftotiekių (produktotiekių) apsaugos zonos (III skyrius, penktasis skirsnis) | 0.0425 | Magistralinių dujotiekių ir naftotiekių (produktotiekių) apsaugos zonos (III skyrius, penktasis skirsnis) | 0.0425 | 0.0425 |
| 96. | 0101/0084:4046 | 4400-1713-8517 | Vilniaus m. sav. Vilniaus m. Kelmijos Sodų 53-ioji g. 23 | 2008-10-23 | Žemės ūkio | Mėgėjų sodo žemės sklypai | Kadastriniai matavimai | Magistralinių dujotiekių ir naftotiekių (produktotiekių) apsaugos zonos (III skyrius, penktasis skirsnis) | 0.0265 | Magistralinių dujotiekių ir naftotiekių (produktotiekių) apsaugos zonos (III skyrius, penktasis skirsnis) | 0.0266 | 0.0266 |
| 97. | 0101/0084:4056 | 4400-1751-9858 | Vilniaus m. sav. Vilniaus m. Kelmijos Sodų 52-oji g. 1 | 2008-11-07 | Žemės ūkio | Mėgėjų sodo žemės sklypai | Kadastriniai matavimai | Magistralinių dujotiekių ir naftotiekių (produktotiekių) apsaugos zonos (III skyrius, penktasis skirsnis) | 0.0557 | Magistralinių dujotiekių ir naftotiekių (produktotiekių) apsaugos zonos (III skyrius, penktasis skirsnis) | 0.0556 | 0.0557* |
| 98. | 0101/0084:4058 | 4400-1761-0445 | Vilniaus m. sav. Vilniaus m. Kelmijos Sodų 69-oji g. 31 | 2008-11-21 | Žemės ūkio | Mėgėjų sodo žemės sklypai | Kadastriniai matavimai | Magistralinių dujotiekių ir naftotiekių (produktotiekių) apsaugos zonos (III skyrius, penktasis skirsnis) | 0.0178 | Magistralinių dujotiekių ir naftotiekių (produktotiekių) apsaugos zonos (III skyrius, penktasis skirsnis) | 0.0178 | 0.0178 |
| 99. | 0101/0165:0929 | 4400-1765-2425 | Vilniaus m. sav. Kadriškių k. | 2008-11-28 | Žemės ūkio | Kiti žemės ūkio paskirties žemės sklypai | Kadastriniai matavimai | Magistralinių dujotiekių ir naftotiekių (produktotiekių) apsaugos zonos (III skyrius, penktasis skirsnis) | 0.1531 | Magistralinių dujotiekių ir naftotiekių (produktotiekių) apsaugos zonos (III skyrius, penktasis skirsnis) | 0.1574 | 0.1574 |

¹ Teritorijos, kuriose taikomos SŽNS, neįregistruotos Nekilnojamojo turto registre

² Bendrame plote neįskaičiuojamos SŽNS teritorijos (jų plotai), kurios įregistruotos kitais pagrindais

| Eil. Nr. | Žemės sklypo kadastrinis numeris | Žemės sklypo unikalus numeris | Žemės sklypo adresas | Žemės sklypo suformavimo metai | Žemės sklypo paskirtis | Žemės sklypo naudojimo būdas | Žemės sklypo matavimų tipas | Esamos apsaugos zonos pavadinimas | Esamos apsaugos zonos plotas, ha ¹ | Planu nustatomos apsaugos zonos pavadinimas | Planu Nustatomos apsaugos zonos plotas, ha | Įregistruotų ir Planu nustatomų apsaugos zonų bendras plotas, ha ² |
|----------|----------------------------------|-------------------------------|---|--------------------------------|------------------------|---|-----------------------------|---|---|---|--|---|
| 100 | 0101/0076:0559 | 4400-1768-6390 | Vilniaus m. sav. Vilniaus m. | 2008-12-04 | Kita (žemės) | - | Kadastriniai matavimai | Magistralinių dujotiekių ir naftotiekių (produktotiekių) apsaugos zonos (III skyrius, penktasis skirsnis) | - | Magistralinių dujotiekių ir naftotiekių (produktotiekių) apsaugos zonos (III skyrius, penktasis skirsnis) | 0.9013 | 0.9013 |
| 101 | 0101/0076:0560 | 4400-1768-8196 | Vilniaus m. sav. Vilniaus m. | 2008-12-04 | Kita (žemės) | - | Kadastriniai matavimai | Magistralinių dujotiekių ir naftotiekių (produktotiekių) apsaugos zonos (III skyrius, penktasis skirsnis) | - | Magistralinių dujotiekių ir naftotiekių (produktotiekių) apsaugos zonos (III skyrius, penktasis skirsnis) | 0.2195 | 0.2195 |
| 102 | 0101/0082:0250 | 4400-1770-4677 | Vilniaus m. sav. Vilniaus m. | 2008-12-08 | Kita (žemės) | - | Kadastriniai matavimai | Magistralinių dujotiekių ir naftotiekių (produktotiekių) apsaugos zonos (III skyrius, penktasis skirsnis) | - | Magistralinių dujotiekių ir naftotiekių (produktotiekių) apsaugos zonos (III skyrius, penktasis skirsnis) | 1.2166 | 1.2166 |
| 103 | 0101/0076:0566 | 4400-1770-6271 | Vilniaus m. sav. Vilniaus m. | 2008-12-08 | Kita (žemės) | - | Kadastriniai matavimai | Elektros tinklų apsaugos zonos (III skyrius, ketvirtasis skirsnis) | - | Elektros tinklų apsaugos zonos (III skyrius, ketvirtasis skirsnis) | 0.0046 | 0.0046 |
| 104 | 0101/0084:4072 | 4400-1825-1230 | Vilniaus m. sav. Vilniaus m. Kelmijos Sodų 32-oji g. 56 | 2009-03-03 | Žemės ūkio | Mėgėjų sodo žemės sklypai | Kadastriniai matavimai | Magistralinių dujotiekių ir naftotiekių (produktotiekių) apsaugos zonos (III skyrius, penktasis skirsnis) | 0.0140 | Magistralinių dujotiekių ir naftotiekių (produktotiekių) apsaugos zonos (III skyrius, penktasis skirsnis) | 0.0140 | 0.0140 |
| 105 | 0101/0084:4075 | 4400-1829-7142 | Vilniaus m. sav. Vilniaus m. Kelmijos Sodų 52-oji g. 32 | 2009-03-12 | Žemės ūkio | Mėgėjų sodo žemės sklypai | Kadastriniai matavimai | Magistralinių dujotiekių ir naftotiekių (produktotiekių) apsaugos zonos (III skyrius, penktasis skirsnis) | 0.0924 | Magistralinių dujotiekių ir naftotiekių (produktotiekių) apsaugos zonos (III skyrius, penktasis skirsnis) | 0.0312 | 0.0312 |
| 106 | 0101/0084:4078 | 4400-1831-8564 | Vilniaus m. sav. Vilniaus m. Kelmijos Sodų 72-oji g. 39 | 2009-03-17 | Žemės ūkio | Mėgėjų sodo žemės sklypai | Kadastriniai matavimai | Magistralinių dujotiekių ir naftotiekių (produktotiekių) apsaugos zonos (III skyrius, penktasis skirsnis) | 0.0550 | Magistralinių dujotiekių ir naftotiekių (produktotiekių) apsaugos zonos (III skyrius, penktasis skirsnis) | 0.0565 | 0.0565 |
| 107 | 0101/0084:3299 | 4400-1865-6030 | Vilniaus m. sav. Vilniaus m. Kelmijos Sodų 34-oji g. 22 | 2009-06-11 | Žemės ūkio | Mėgėjų sodo žemės sklypai | Kadastriniai matavimai | Magistralinių dujotiekių ir naftotiekių (produktotiekių) apsaugos zonos (III skyrius, penktasis skirsnis) | 0.0173 | Magistralinių dujotiekių ir naftotiekių (produktotiekių) apsaugos zonos (III skyrius, penktasis skirsnis) | 0.0173 | 0.0173 |
| 108 | 0101/0084:3217 | 4400-1908-4703 | Vilniaus m. sav. Vilniaus m. Kelmijos Sodų 34-oji g. 16 | 2009-06-16 | Žemės ūkio | Mėgėjų sodo žemės sklypai | Kadastriniai matavimai | Magistralinių dujotiekių ir naftotiekių (produktotiekių) apsaugos zonos (III skyrius, penktasis skirsnis) | 0.0190 | Magistralinių dujotiekių ir naftotiekių (produktotiekių) apsaugos zonos (III skyrius, penktasis skirsnis) | 0.0190 | 0.0190 |
| 109 | 0101/0084:4130 | 4400-1968-5828 | Vilniaus m. sav. Vilniaus m. Barčių g. 64 | 2009-09-14 | Žemės ūkio | Mėgėjų sodo žemės sklypai | Kadastriniai matavimai | - | - | Magistralinių dujotiekių ir naftotiekių (produktotiekių) apsaugos zonos (III skyrius, penktasis skirsnis) | 0.0167 | 0.0167 |
| 110 | 0101/0084:4149 | 4400-2030-3320 | Vilniaus m. sav. Vilniaus m. Kelmijos Sodų 32-oji g. 50 | 2010-03-09 | Žemės ūkio | Mėgėjų sodo žemės sklypai | Kadastriniai matavimai | Magistralinių dujotiekių ir naftotiekių (produktotiekių) apsaugos zonos (III skyrius, penktasis skirsnis) | 0.0115 | Magistralinių dujotiekių ir naftotiekių (produktotiekių) apsaugos zonos (III skyrius, penktasis skirsnis) | 0.0115 | 0.0115 |
| 111 | 0101/0165:0975 | 4400-2033-2301 | Vilniaus m. sav. Neravų k. | 2010-03-19 | Kita (žemės) | Susisiekimo ir inžinerinių tinklų koridorių teritorijos | Kadastriniai matavimai | Magistralinių dujotiekių ir naftotiekių (produktotiekių) apsaugos zonos (III skyrius, penktasis skirsnis) | 0.0475 | Magistralinių dujotiekių ir naftotiekių (produktotiekių) apsaugos zonos (III skyrius, penktasis skirsnis) | 0.0469 | 0.0469 |
| 112 | 0101/0165:0976 | 4400-2033-2401 | Vilniaus m. sav. Vilniaus m. Krautuvių g. 2 | 2010-03-19 | Kita (žemės) | Pramonės ir sandėliavimo objektų teritorijos, Komercinės paskirties objektų teritorijos | Kadastriniai matavimai | Magistralinių dujotiekių ir naftotiekių (produktotiekių) apsaugos zonos (III skyrius, penktasis skirsnis) | 0.2247 | Magistralinių dujotiekių ir naftotiekių (produktotiekių) apsaugos zonos (III skyrius, penktasis skirsnis) | 0.2198 | 0.2198 |
| 113 | 0101/0165:0977 | 4400-2033-2490 | Vilniaus m. sav. Vilniaus m. Krautuvių g. 4 | 2010-03-19 | Kita (žemės) | Pramonės ir sandėliavimo | Kadastriniai matavimai | Magistralinių dujotiekių ir naftotiekių (produktotiekių) | 0.2266 | Magistralinių dujotiekių ir naftotiekių (produktotiekių) | 0.2266 | 0.2266 |

¹ Teritorijos, kuriose taikomos SŽNS, neįregistruotos Nekilnojamojo turto registre

² Bendrame plote neįskaičiuojamos SŽNS teritorijos (jų plotai), kurios įregistruotos kitais pagrindais

| Eil. Nr. | Žemės sklypo kadastrinis numeris | Žemės sklypo unikalus numeris | Žemės sklypo adresas | Žemės sklypo suformavimo metai | Žemės sklypo paskirtis | Žemės sklypo naudojimo būdas | Žemės sklypo matavimų tipas | Esamos apsaugos zonos pavadinimas | Esamos apsaugos zonos plotas, ha ¹ | Planu nustatomos apsaugos zonos pavadinimas | Planu Nustatomos apsaugos zonos plotas, ha | Įregistruotų ir Planu nustatomų apsaugos zonų bendras plotas, ha ² |
|----------|----------------------------------|-------------------------------|--|--------------------------------|------------------------|--|-----------------------------|---|---|---|--|---|
| | | | | | | objektų teritorijos, Komerčinės paskirties objektų teritorijos | | apsaugos zonos (III skyrius, penktasis skirsnis) | | apsaugos zonos (III skyrius, penktasis skirsnis) | | |
| 114 | 0101/0165:0979 | 4400-2048-8039 | Vilniaus m. sav. Kadriškių k. | 2010-05-06 | Žemės ūkio | Kiti žemės ūkio paskirties žemės sklypai | Kadastriniai matavimai | Magistralinių dujotiekių ir naftotiekių (produktotiekių) apsaugos zonos (III skyrius, penktasis skirsnis) | 0.0433 | Magistralinių dujotiekių ir naftotiekių (produktotiekių) apsaugos zonos (III skyrius, penktasis skirsnis) | 0.0433 | 0.0433 |
| 115 | 0101/0165:0981 | 4400-2048-8060 | Vilniaus m. sav. Kadriškių k. | 2010-05-06 | Žemės ūkio | Kiti žemės ūkio paskirties žemės sklypai | Kadastriniai matavimai | Magistralinių dujotiekių ir naftotiekių (produktotiekių) apsaugos zonos (III skyrius, penktasis skirsnis) | 0.2299 | Magistralinių dujotiekių ir naftotiekių (produktotiekių) apsaugos zonos (III skyrius, penktasis skirsnis) | 0.2299 | 0.2299 |
| 116 | 0101/0084:4174 | 4400-2081-3527 | Vilniaus m. sav. Vilniaus m. Kelmijos Sodų 32-oji g. 46 | 2010-08-25 | Žemės ūkio | Mėgėjų sodo žemės sklypai | Kadastriniai matavimai | Magistralinių dujotiekių ir naftotiekių (produktotiekių) apsaugos zonos (III skyrius, penktasis skirsnis) | 0.0122 | Magistralinių dujotiekių ir naftotiekių (produktotiekių) apsaugos zonos (III skyrius, penktasis skirsnis) | 0.0122 | 0.0122 |
| 117 | 0101/0084:4184 | 4400-2084-8168 | Vilniaus m. sav. Vilniaus m. Kelmijos Sodų 71-oji g. 29 | 2010-09-06 | Žemės ūkio | Mėgėjų sodo žemės sklypai | Kadastriniai matavimai | Magistralinių dujotiekių ir naftotiekių (produktotiekių) apsaugos zonos (III skyrius, penktasis skirsnis) | 0.0395 | Magistralinių dujotiekių ir naftotiekių (produktotiekių) apsaugos zonos (III skyrius, penktasis skirsnis) | 0.0366 | 0.0366 |
| 118 | 0101/0084:4211 | 4400-2108-0262 | Vilniaus m. sav. Vilniaus m. Kelmijos Sodų 32-oji g. 44 | 2010-11-15 | Žemės ūkio | Mėgėjų sodo žemės sklypai | Kadastriniai matavimai | Magistralinių dujotiekių ir naftotiekių (produktotiekių) apsaugos zonos (III skyrius, penktasis skirsnis) | 0.0119 | Magistralinių dujotiekių ir naftotiekių (produktotiekių) apsaugos zonos (III skyrius, penktasis skirsnis) | 0.0119 | 0.0119 |
| 119 | 0101/0084:4212 | 4400-2109-3694 | Vilniaus m. sav. Vilniaus m. Kelmijos Sodų 36-oji g. 23 | 2010-11-18 | Žemės ūkio | Mėgėjų sodo žemės sklypai | Kadastriniai matavimai | Magistralinių dujotiekių ir naftotiekių (produktotiekių) apsaugos zonos (III skyrius, penktasis skirsnis) | 0.0455 | Magistralinių dujotiekių ir naftotiekių (produktotiekių) apsaugos zonos (III skyrius, penktasis skirsnis) | 0.0455 | 0.0455 |
| 120 | 0101/0084:4218 | 4400-2115-2941 | Vilniaus m. sav. Vilniaus m. Kelmijos Sodų 51-oji g. 43 | 2010-12-02 | Žemės ūkio | Mėgėjų sodo žemės sklypai | Kadastriniai matavimai | Magistralinių dujotiekių ir naftotiekių (produktotiekių) apsaugos zonos (III skyrius, penktasis skirsnis) | 0.0010 | Magistralinių dujotiekių ir naftotiekių (produktotiekių) apsaugos zonos (III skyrius, penktasis skirsnis) | 0.0010 | 0.0010 |
| 121 | 0101/0084:4237 | 4400-2133-5075 | Vilniaus m. sav. Vilniaus m. Kelmijos Sodų 73-ioji g. 37 | 2011-01-28 | Žemės ūkio | Mėgėjų sodo žemės sklypai | Kadastriniai matavimai | Magistralinių dujotiekių ir naftotiekių (produktotiekių) apsaugos zonos (III skyrius, penktasis skirsnis) | 0.0279 | Magistralinių dujotiekių ir naftotiekių (produktotiekių) apsaugos zonos (III skyrius, penktasis skirsnis) | 0.0279 | 0.0279 |
| 122 | 0101/0161:1662 | 4400-2145-2517 | Vilniaus m. sav. Vaidotų k. | 2011-03-07 | Žemės ūkio | Kiti žemės ūkio paskirties žemės sklypai | Kadastriniai matavimai | Magistralinių dujotiekių ir naftotiekių (produktotiekių) apsaugos zonos (III skyrius, penktasis skirsnis) | 0.3015 | Magistralinių dujotiekių ir naftotiekių (produktotiekių) apsaugos zonos (III skyrius, penktasis skirsnis) | 0.3015 | 0.3015 |
| 123 | 0101/0161:1664 | 4400-2149-1805 | Vilniaus m. sav. Kazbėjų k. | 2011-03-17 | Žemės ūkio | Kiti žemės ūkio paskirties žemės sklypai | Kadastriniai matavimai | Magistralinių dujotiekių ir naftotiekių (produktotiekių) apsaugos zonos (III skyrius, penktasis skirsnis) | 0.4964 | Magistralinių dujotiekių ir naftotiekių (produktotiekių) apsaugos zonos (III skyrius, penktasis skirsnis) | 0.1452 | 0.1452 |
| 124 | 0101/0076:0603 | 4400-2149-6313 | Vilniaus m. sav. Vilniaus m. | 2011-03-18 | Kita (žemės) | | Kadastriniai matavimai | Magistralinių dujotiekių ir naftotiekių (produktotiekių) apsaugos zonos (III skyrius, penktasis skirsnis) | 1.1794 | Magistralinių dujotiekių ir naftotiekių (produktotiekių) apsaugos zonos (III skyrius, penktasis skirsnis) | 1.1817 | 1.1817 |
| 125 | 0101/0076:0604 | 4400-2149-6324 | Vilniaus m. sav. Vilniaus m. | 2011-03-18 | Kita (žemės) | | Kadastriniai matavimai | Magistralinių dujotiekių ir naftotiekių (produktotiekių) apsaugos zonos (III skyrius, penktasis skirsnis) | - | Magistralinių dujotiekių ir naftotiekių (produktotiekių) apsaugos zonos (III skyrius, penktasis skirsnis) | 6.1139 | 6.1139 |
| 126 | 0101/0165:1070 | 4400-2151-0021 | Vilniaus m. sav. Vilniaus m. Pirklių g. 50 | 2011-03-23 | Kita (žemės) | Bendrojo naudojimo (miestų, miestelių) | Kadastriniai matavimai | Magistralinių dujotiekių ir naftotiekių (produktotiekių) | 0.1424 | Magistralinių dujotiekių ir naftotiekių (produktotiekių) | 0.1287 | 0.1287 |

¹ Teritorijos, kuriose taikomos SŽNS, neįregistruotos Nekilnojamojo turto registre

² Bendrame plote neįskaičiuojamos SŽNS teritorijos (jų plotai), kurios įregistruotos kitais pagrindais

| Eil. Nr. | Žemės sklypo kadastrinis numeris | Žemės sklypo unikalus numeris | Žemės sklypo adresas | Žemės sklypo suformavimo metai | Žemės sklypo paskirtis | Žemės sklypo naudojimo būdas | Žemės sklypo matavimų tipas | Esamos apsaugos zonos pavadinimas | Esamos apsaugos zonos plotas, ha ¹ | Planu nustatomos apsaugos zonos pavadinimas | Planu Nustatomos apsaugos zonos plotas, ha | Įregistruotų ir Planu nustatomų apsaugos zonų bendras plotas, ha ² |
|----------|----------------------------------|-------------------------------|--|--------------------------------|------------------------|---|-----------------------------|---|---|---|--|---|
| | | | | | | ir kaimų ar savivaldybių bendrojo naudojimo) teritorijos, Visuomeninės paskirties teritorijos | | apsaugos zonos (III skyrius, penktasis skirsnis) | | apsaugos zonos (III skyrius, penktasis skirsnis) | | |
| 127 | 0101/0084:4250 | 4400-2154-0276 | Vilniaus m. sav. Vilniaus m. Kelmijos Sodų 69-oji g. 35 | 2011-03-30 | Žemės ūkio | Mėgėjų sodo žemės sklypai | Kadastriniai matavimai | Magistralinių dujotiekių ir naftotiekių (produktotiekių) apsaugos zonos (III skyrius, penktasis skirsnis) | 0.0219 | Magistralinių dujotiekių ir naftotiekių (produktotiekių) apsaugos zonos (III skyrius, penktasis skirsnis) | 0.0219 | 0.0219 |
| 128 | 0101/0084:4252 | 4400-2154-1995 | Vilniaus m. sav. Vilniaus m. Kelmijos Sodų 32-oji g. 42 | 2011-03-30 | Žemės ūkio | Mėgėjų sodo žemės sklypai | Kadastriniai matavimai | Magistralinių dujotiekių ir naftotiekių (produktotiekių) apsaugos zonos (III skyrius, penktasis skirsnis) | 0.0080 | Magistralinių dujotiekių ir naftotiekių (produktotiekių) apsaugos zonos (III skyrius, penktasis skirsnis) | 0.0080 | 0.0080 |
| 129 | 0101/0084:4254 | 4400-2155-6134 | Vilniaus m. sav. Vilniaus m. Kelmijos Sodų 69-oji g. 33 | 2011-04-01 | Žemės ūkio | Mėgėjų sodo žemės sklypai | Kadastriniai matavimai | Magistralinių dujotiekių ir naftotiekių (produktotiekių) apsaugos zonos (III skyrius, penktasis skirsnis) | 0.0163 | Magistralinių dujotiekių ir naftotiekių (produktotiekių) apsaugos zonos (III skyrius, penktasis skirsnis) | 0.0163 | 0.0163 |
| 130 | 0101/0084:4282 | 4400-2194-1144 | Vilniaus m. sav. Vilniaus m. Kelmijos Sodų 53-ioji g. 17 | 2011-07-18 | Žemės ūkio | Mėgėjų sodo žemės sklypai | Kadastriniai matavimai | Magistralinių dujotiekių ir naftotiekių (produktotiekių) apsaugos zonos (III skyrius, penktasis skirsnis) | 0.0435 | Magistralinių dujotiekių ir naftotiekių (produktotiekių) apsaugos zonos (III skyrius, penktasis skirsnis) | 0.0202 | 0.0202 |
| 131 | 0101/0165:1090 | 4400-2241-1772 | Vilniaus m. sav. Kadriškių k. | 2011-11-08 | Kita (žemės) | Susisiekimo ir inžinerinių tinklų koridorių teritorijos | Kadastriniai matavimai | Magistralinių dujotiekių ir naftotiekių (produktotiekių) apsaugos zonos (III skyrius, penktasis skirsnis) | 0.3758 | Magistralinių dujotiekių ir naftotiekių (produktotiekių) apsaugos zonos (III skyrius, penktasis skirsnis) | 0.3776 | 0.3776 |
| | | | | | | | | - | - | Elektros tinklų apsaugos zonos (III skyrius, ketvirtasis skirsnis) | 0.0334 | 0.0334 |
| 132 | 0101/0082:0279 | 4400-2247-4564 | Vilniaus m. sav. Vilniaus m. | 2011-11-21 | Miškų ūkio | Rekreacinių miškų sklypai | Kadastriniai matavimai | Magistralinių dujotiekių ir naftotiekių (produktotiekių) apsaugos zonos (III skyrius, penktasis skirsnis) | 1.9770 | Magistralinių dujotiekių ir naftotiekių (produktotiekių) apsaugos zonos (III skyrius, penktasis skirsnis) | 1.9796 | 1.9796 |
| 133 | 0101/0084:4308 | 4400-2266-8004 | Vilniaus m. sav. Vilniaus m. Kelmijos Sodų 70-oji g. 28 | 2011-12-20 | Žemės ūkio | Mėgėjų sodo žemės sklypai | Kadastriniai matavimai | Magistralinių dujotiekių ir naftotiekių (produktotiekių) apsaugos zonos (III skyrius, penktasis skirsnis) | 0.0336 | Magistralinių dujotiekių ir naftotiekių (produktotiekių) apsaugos zonos (III skyrius, penktasis skirsnis) | 0.0336 | 0.0336 |
| 134 | 0101/0084:4313 | 4400-2277-4483 | Vilniaus m. sav. Vilniaus m. | 2012-01-09 | Miškų ūkio | Rekreacinių miškų sklypai | Kadastriniai matavimai | Magistralinių dujotiekių ir naftotiekių (produktotiekių) apsaugos zonos (III skyrius, penktasis skirsnis) | 6.8550 | Magistralinių dujotiekių ir naftotiekių (produktotiekių) apsaugos zonos (III skyrius, penktasis skirsnis) | 6.8702 | 6.8702 |
| 135 | 0101/0084:4315 | 4400-2287-2773 | Vilniaus m. sav. Vilniaus m. Kelmijos Sodų 69-oji g. 37 | 2012-01-23 | Žemės ūkio | Mėgėjų sodo žemės sklypai | Kadastriniai matavimai | Magistralinių dujotiekių ir naftotiekių (produktotiekių) apsaugos zonos (III skyrius, penktasis skirsnis) | 0.0203 | Magistralinių dujotiekių ir naftotiekių (produktotiekių) apsaugos zonos (III skyrius, penktasis skirsnis) | 0.0203 | 0.0203 |
| 136 | 0101/0161:1706 | 4400-2320-4493 | Vilniaus m. sav. Naujamių k. | 2012-03-14 | Žemės ūkio | Kiti žemės ūkio paskirties žemės sklypai | Kadastriniai matavimai | Magistralinių dujotiekių ir naftotiekių (produktotiekių) apsaugos zonos (III skyrius, penktasis skirsnis) | 0.0295 | Magistralinių dujotiekių ir naftotiekių (produktotiekių) apsaugos zonos (III skyrius, penktasis skirsnis) | 0.0378 | 0.0378 |
| 137 | 0101/0084:4329 | 4400-2336-6450 | Vilniaus m. sav. Vilniaus m. Kelmijos Sodų 53-ioji g. 27 | 2012-04-05 | Žemės ūkio | Mėgėjų sodo žemės sklypai | Kadastriniai matavimai | Magistralinių dujotiekių ir naftotiekių (produktotiekių) apsaugos zonos (III skyrius, penktasis skirsnis) | 0.0249 | Magistralinių dujotiekių ir naftotiekių (produktotiekių) apsaugos zonos (III skyrius, penktasis skirsnis) | 0.0249 | 0.0249 |

¹ Teritorijos, kuriose taikomos SŽNS, neįregistruotos Nekilnojamojo turto registre

² Bendrame plote neįskaičiuojamos SŽNS teritorijos (jų plotai), kurios įregistruotos kitais pagrindais

| Eil. Nr. | Žemės sklypo kadastrinis numeris | Žemės sklypo unikalus numeris | Žemės sklypo adresas | Žemės sklypo suformavimo metai | Žemės sklypo paskirtis | Žemės sklypo naudojimo būdas | Žemės sklypo matavimų tipas | Esamos apsaugos zonos pavadinimas | Esamos apsaugos zonos plotas, ha ¹ | Planu nustatomos apsaugos zonos pavadinimas | Planu Nustatomos apsaugos zonos plotas, ha | Įregistruotų ir Planu nustatomų apsaugos zonų bendras plotas, ha ² |
|----------|----------------------------------|-------------------------------|---|--------------------------------|------------------------|---|-----------------------------|---|---|---|--|---|
| 138 | 4137/7001:0273 | 4400-2338-8449 | - | 2012-04-10 | Kita (žemės) | Susisiekimo ir inžinerinių tinklų koridorių teritorijos | Kadastriniai matavimai | Magistralinių dujotiekių ir naftotiekių (produktotiekių) apsaugos zonos (III skyrius, penktasis skirsnis) | 0.0491 | Magistralinių dujotiekių ir naftotiekių (produktotiekių) apsaugos zonos (III skyrius, penktasis skirsnis) | 0.0000 | 0.0000 |
| 139 | 0101/0084:8797 | 4400-2345-1963 | Vilniaus m. sav. Vilniaus m. | 2012-04-19 | Miškų ūkio | Rekreacinių miškų sklypai | Kadastriniai matavimai | Magistralinių dujotiekių ir naftotiekių (produktotiekių) apsaugos zonos (III skyrius, penktasis skirsnis) | 7.9339 | Magistralinių dujotiekių ir naftotiekių (produktotiekių) apsaugos zonos (III skyrius, penktasis skirsnis) | 7.9322 | 7.9322 |
| 140 | 0101/0161:1724 | 4400-2355-4150 | Vilniaus m. sav. Naujamių k. | 2012-05-04 | Žemės ūkio | Kiti žemės ūkio paskirties žemės sklypai | Kadastriniai matavimai | Magistralinių dujotiekių ir naftotiekių (produktotiekių) apsaugos zonos (III skyrius, penktasis skirsnis) | 0.0317 | Magistralinių dujotiekių ir naftotiekių (produktotiekių) apsaugos zonos (III skyrius, penktasis skirsnis) | 0.0317 | 0.0317 |
| 141 | 0101/8001:0018 | 4400-2415-4412 | - | 2012-08-08 | Kita (žemės) | Susisiekimo ir inžinerinių tinklų koridorių teritorijos | Kadastriniai matavimai | Magistralinių dujotiekių ir naftotiekių (produktotiekių) apsaugos zonos (III skyrius, penktasis skirsnis) | 0.2784 | Magistralinių dujotiekių ir naftotiekių (produktotiekių) apsaugos zonos (III skyrius, penktasis skirsnis) | 0.2758 | 0.2758 |
| 142 | 0101/0161:1745 | 4400-2481-5065 | Vilniaus m. sav. Naujamių k. | 2012-11-07 | Žemės ūkio | Kiti žemės ūkio paskirties žemės sklypai | Kadastriniai matavimai | Magistralinių dujotiekių ir naftotiekių (produktotiekių) apsaugos zonos (III skyrius, penktasis skirsnis) | 0.0251 | Magistralinių dujotiekių ir naftotiekių (produktotiekių) apsaugos zonos (III skyrius, penktasis skirsnis) | 0.0137 | 0.0137 |
| 143 | 0101/0161:1746 | 4400-2481-6751 | Vilniaus m. sav. Naujamių k. | 2012-11-07 | Žemės ūkio | Kiti žemės ūkio paskirties žemės sklypai | Kadastriniai matavimai | Magistralinių dujotiekių ir naftotiekių (produktotiekių) apsaugos zonos (III skyrius, penktasis skirsnis) | 0.1922 | Magistralinių dujotiekių ir naftotiekių (produktotiekių) apsaugos zonos (III skyrius, penktasis skirsnis) | 0.2719 | 0.2719 |
| 144 | 0101/0084:0398 | 4400-2489-5714 | Vilniaus m. sav. Vilniaus m. Kelmijos Sodų 36-oji g. 21 | 2012-11-16 | Žemės ūkio | Mėgėjų sodo žemės sklypai | Kadastriniai matavimai | Magistralinių dujotiekių ir naftotiekių (produktotiekių) apsaugos zonos (III skyrius, penktasis skirsnis) | 0.0485 | Magistralinių dujotiekių ir naftotiekių (produktotiekių) apsaugos zonos (III skyrius, penktasis skirsnis) | 0.0485 | 0.0485 |
| 145 | 0101/0082:0011 | 4400-2500-0726 | Vilniaus m. sav. Vilniaus m. | 2012-11-27 | Miškų ūkio | Rekreacinių miškų sklypai | Kadastriniai matavimai | Magistralinių dujotiekių ir naftotiekių (produktotiekių) apsaugos zonos (III skyrius, penktasis skirsnis) | 1.9571 | Magistralinių dujotiekių ir naftotiekių (produktotiekių) apsaugos zonos (III skyrius, penktasis skirsnis) | 1.9560 | 1.9560 |
| 146 | 0101/0161:0046 | 4400-2544-0191 | Vilniaus m. sav. Naujamių k. | 2013-01-10 | Žemės ūkio | Kiti žemės ūkio paskirties žemės sklypai | Kadastriniai matavimai | Magistralinių dujotiekių ir naftotiekių (produktotiekių) apsaugos zonos (III skyrius, penktasis skirsnis) | 0.1169 | Magistralinių dujotiekių ir naftotiekių (produktotiekių) apsaugos zonos (III skyrius, penktasis skirsnis) | 0.1273 | 0.1273 |
| 147 | 0101/0161:0185 | 4400-2629-7036 | Vilniaus m. sav. Naujamių k. | 2013-03-29 | Žemės ūkio | Kiti žemės ūkio paskirties žemės sklypai | Kadastriniai matavimai | Magistralinių dujotiekių ir naftotiekių (produktotiekių) apsaugos zonos (III skyrius, penktasis skirsnis) | 0.0191 | Magistralinių dujotiekių ir naftotiekių (produktotiekių) apsaugos zonos (III skyrius, penktasis skirsnis) | 0.0340 | 0.0340 |
| 148 | 0101/0161:0189 | 4400-2632-7202 | Vilniaus m. sav. Naujamių k. | 2013-04-04 | Žemės ūkio | Kiti žemės ūkio paskirties žemės sklypai | Kadastriniai matavimai | Magistralinių dujotiekių ir naftotiekių (produktotiekių) apsaugos zonos (III skyrius, penktasis skirsnis) | 0.0004 | Magistralinių dujotiekių ir naftotiekių (produktotiekių) apsaugos zonos (III skyrius, penktasis skirsnis) | 0.0004 | 0.0004 |
| 149 | 0101/0084:2570 | 4400-2748-3836 | Vilniaus m. sav. Vilniaus m. Kelmijos Sodų 35-oji g. 13 | 2013-09-11 | Žemės ūkio | Mėgėjų sodo žemės sklypai | Kadastriniai matavimai | Magistralinių dujotiekių ir naftotiekių (produktotiekių) apsaugos zonos (III skyrius, penktasis skirsnis) | 0.0467 | Magistralinių dujotiekių ir naftotiekių (produktotiekių) apsaugos zonos (III skyrius, penktasis skirsnis) | 0.0467 | 0.0467 |
| 150 | 7937/8001:0001 | 4400-2843-8788 | - | 2013-12-17 | Kita (žemės) | Susisiekimo ir inžinerinių tinklų koridorių teritorijos | Kadastriniai matavimai | Magistralinių dujotiekių ir naftotiekių (produktotiekių) apsaugos zonos (III skyrius, penktasis skirsnis) | 0.2432 | Magistralinių dujotiekių ir naftotiekių (produktotiekių) apsaugos zonos (III skyrius, penktasis skirsnis) | 0.2548 | 0.2548 |
| 151 | 0101/0084:2594 | 4400-2892-6343 | Vilniaus m. sav. Vilniaus m. Kelmijos Sodų 27-oji g. 27 | 2014-02-13 | Žemės ūkio | Mėgėjų sodo žemės sklypai | Kadastriniai matavimai | Magistralinių dujotiekių ir naftotiekių (produktotiekių) | 0.0155 | Magistralinių dujotiekių ir naftotiekių (produktotiekių) | 0.0156 | 0.0156 |

¹ Teritorijos, kuriose taikomos SŽNS, neįregistruotos Nekilnojamojo turto registre

² Bendrame plote neįskaičiuojamos SŽNS teritorijos (jų plotai), kurios įregistruotos kitais pagrindais

| Eil. Nr. | Žemės sklypo kadastrinis numeris | Žemės sklypo unikalus numeris | Žemės sklypo adresas | Žemės sklypo suformavimo metai | Žemės sklypo paskirtis | Žemės sklypo naudojimo būdas | Žemės sklypo matavimų tipas | Esamos apsaugos zonos pavadinimas | Esamos apsaugos zonos plotas, ha ¹ | Planu nustatomos apsaugos zonos pavadinimas | Planu Nustatomos apsaugos zonos plotas, ha | Įregistruotų ir Planu nustatomų apsaugos zonų bendras plotas, ha ² |
|----------|----------------------------------|-------------------------------|---|--------------------------------|------------------------|---|-----------------------------|---|---|---|--|---|
| | | | | | | | | apsaugos zonos (III skyrius, penktasis skirsnis) | | apsaugos zonos (III skyrius, penktasis skirsnis) | | |
| 152 | 0101/0067:0020 | 4400-3039-2182 | Vilniaus m. sav. Vilniaus m. | 2014-08-07 | Miškų ūkio | Rekreacinių miškų sklypai | Kadastriniai matavimai | Magistralinių dujotiekių ir naftotiekių (produktotiekių) apsaugos zonos (III skyrius, penktasis skirsnis) | 4.1649 | Magistralinių dujotiekių ir naftotiekių (produktotiekių) apsaugos zonos (III skyrius, penktasis skirsnis) | 4.1671 | 4.1671 |
| 153 | 0101/0161:0419 | 4400-3081-2456 | Vilniaus m. sav., Degenių vs. | 2015-06-03 | Žemės ūkio | Kiti žemės ūkio paskirties žemės sklypai | Kadastriniai matavimai | - | - | Elektros tinklų apsaugos zonos (III skyrius, ketvirtasis skirsnis) | 0.0038 | 0.0038 |
| 154 | 0101/0161:0420 | 4400-3153-8462 | Vilniaus m. sav. Naujamių k. | 2015-06-03 | Žemės ūkio | Kiti žemės ūkio paskirties žemės sklypai | Kadastriniai matavimai | Magistralinių dujotiekių ir naftotiekių (produktotiekių) apsaugos zonos (III skyrius, penktasis skirsnis) | 0.1134 | Magistralinių dujotiekių ir naftotiekių (produktotiekių) apsaugos zonos (III skyrius, penktasis skirsnis) | 0.1088 | 0.1088 |
| 155 | 0101/0084:2657 | 4400-3170-6326 | Vilniaus m. sav. Vilniaus m. Kelmijos Sodų 72-oji g. 38 | 2014-12-30 | Žemės ūkio | Mėgėjų sodo žemės sklypai | Kadastriniai matavimai | Magistralinių dujotiekių ir naftotiekių (produktotiekių) apsaugos zonos (III skyrius, penktasis skirsnis) | 0.0273 | Magistralinių dujotiekių ir naftotiekių (produktotiekių) apsaugos zonos (III skyrius, penktasis skirsnis) | 0.0273 | 0.0273 |
| 156 | 0101/0165:0212 | 4400-3195-5723 | Vilniaus m. sav. Vilniaus m. | 2015-01-13 | Kita (žemės) | Susisiekimo ir inžinerinių tinklų koridorių teritorijos | Kadastriniai matavimai | Magistralinių dujotiekių ir naftotiekių (produktotiekių) apsaugos zonos (III skyrius, penktasis skirsnis) | 0.1454 | Magistralinių dujotiekių ir naftotiekių (produktotiekių) apsaugos zonos (III skyrius, penktasis skirsnis) | 0.1369 | 0.1369 |
| | | | | | | | | Elektros tinklų apsaugos zonos (III skyrius, ketvirtasis skirsnis) | 0.2655 | Elektros tinklų apsaugos zonos (III skyrius, ketvirtasis skirsnis) | 0.0001 | 0.0001 |
| 157 | 0101/0165:0213 | 4400-3246-8961 | Vilniaus m. sav. Vilniaus m. Krautuvų g. 35 | 2015-02-10 | Kita (žemės) | Pramonės ir sandėliavimo objektų teritorijos | Kadastriniai matavimai | Magistralinių dujotiekių ir naftotiekių (produktotiekių) apsaugos zonos (III skyrius, penktasis skirsnis) | 0.7929 | Magistralinių dujotiekių ir naftotiekių (produktotiekių) apsaugos zonos (III skyrius, penktasis skirsnis) | 0.7540 | 0.7540 |
| | | | | | | | | - | - | Elektros tinklų apsaugos zonos (III skyrius, ketvirtasis skirsnis) | 0.0005 | 0.0005 |
| 158 | 0101/0165:0326 | 4400-3246-9026 | Vilniaus m. sav. Vilniaus m. Krautuvų g. 41 | 2015-02-10 | Kita (žemės) | Komercinės paskirties objektų teritorijos | Kadastriniai matavimai | Magistralinių dujotiekių ir naftotiekių (produktotiekių) apsaugos zonos (III skyrius, penktasis skirsnis) | 0.8516 | Magistralinių dujotiekių ir naftotiekių (produktotiekių) apsaugos zonos (III skyrius, penktasis skirsnis) | 0.6802 | 0.6802 |
| 159 | 0101/0165:0329 | 4400-3246-9068 | Vilniaus m. sav. Vilniaus m. Krautuvų g. 8 | 2015-02-10 | Kita (žemės) | Pramonės ir sandėliavimo objektų teritorijos | Kadastriniai matavimai | Magistralinių dujotiekių ir naftotiekių (produktotiekių) apsaugos zonos (III skyrius, penktasis skirsnis) | 0.2469 | Magistralinių dujotiekių ir naftotiekių (produktotiekių) apsaugos zonos (III skyrius, penktasis skirsnis) | 0.2480 | 0.2480 |
| 160 | 0101/0165:0406 | 4400-3246-9080 | Vilniaus m. sav. Neravų k. | 2015-02-10 | Kita (žemės) | Susisiekimo ir inžinerinių tinklų koridorių teritorijos | Kadastriniai matavimai | Magistralinių dujotiekių ir naftotiekių (produktotiekių) apsaugos zonos (III skyrius, penktasis skirsnis) | 0.0093 | Magistralinių dujotiekių ir naftotiekių (produktotiekių) apsaugos zonos (III skyrius, penktasis skirsnis) | 0.0093 | 0.0093 |
| 161 | 0101/0165:0321 | 4400-3248-6216 | Vilniaus m. sav. Vilniaus m. Krautuvų g. 43 | 2015-02-10 | Kita (žemės) | Pramonės ir sandėliavimo objektų teritorijos | Kadastriniai matavimai | Magistralinių dujotiekių ir naftotiekių (produktotiekių) apsaugos zonos (III skyrius, penktasis skirsnis) | 3.0057 | Magistralinių dujotiekių ir naftotiekių (produktotiekių) apsaugos zonos (III skyrius, penktasis skirsnis) | 1.5864 | 1.5864 |
| 162 | 0101/0165:0330 | 4400-3248-7179 | Vilniaus m. sav. Kadriškių k. | 2015-02-10 | Kita (žemės) | Susisiekimo ir inžinerinių tinklų koridorių teritorijos | Kadastriniai matavimai | Magistralinių dujotiekių ir naftotiekių (produktotiekių) apsaugos zonos (III skyrius, penktasis skirsnis) | 0.0369 | Magistralinių dujotiekių ir naftotiekių (produktotiekių) apsaugos zonos (III skyrius, penktasis skirsnis) | 0.0148 | 0.0148 |
| 163 | 0101/0165:0331 | 4400-3248-7782 | Vilniaus m. sav. Kadriškių k. | 2015-02-10 | Miškų ūkio | Apsauginių miškų sklypai | Kadastriniai matavimai | Magistralinių dujotiekių ir naftotiekių (produktotiekių) apsaugos zonos (III skyrius, penktasis skirsnis) | 0.0050 | Magistralinių dujotiekių ir naftotiekių (produktotiekių) apsaugos zonos (III skyrius, penktasis skirsnis) | 0.0031 | 0.0031 |

¹ Teritorijos, kuriose taikomos SŽNS, neįregistruotos Nekilnojamojo turto registre

² Bendrame plote neįskaičiuojamos SŽNS teritorijos (jų plotai), kurios įregistruotos kitais pagrindais

| Eil. Nr. | Žemės sklypo kadastrinis numeris | Žemės sklypo unikalus numeris | Žemės sklypo adresas | Žemės sklypo suformavimo metai | Žemės sklypo paskirtis | Žemės sklypo naudojimo būdas | Žemės sklypo matavimų tipas | Esamos apsaugos zonos pavadinimas | Esamos apsaugos zonos plotas, ha ¹ | Planu nustatomos apsaugos zonos pavadinimas | Planu Nustatomos apsaugos zonos plotas, ha | Įregistruotų ir Planu nustatomų apsaugos zonų bendras plotas, ha ² |
|----------|----------------------------------|-------------------------------|---|--------------------------------|------------------------|--|-----------------------------|---|---|---|--|---|
| 164 | 0101/0084:2697 | 4400-3940-0456 | Vilniaus m. sav. Vilniaus m. Kelmijos Sodų 71-oji g. 40 | 2015-09-01 | Žemės ūkio | Mėgėjų sodo žemės sklypai | Kadastriniai matavimai | Magistralinių dujotiekių ir naftotiekių (produktotiekių) apsaugos zonos (III skyrius, penktasis skirsnis) | 0.0568 | Magistralinių dujotiekių ir naftotiekių (produktotiekių) apsaugos zonos (III skyrius, penktasis skirsnis) | 0.0569 | 0.0569 |
| | | | | | | | | - | - | Elektros tinklų apsaugos zonos (III skyrius, ketvirtasis skirsnis) | 0.0008 | 0.0008 |
| 165 | 0101/0051:0263 | 4400-4017-0576 | Vilniaus m. sav. Vilniaus m. | 2015-11-17 | Miškų ūkio | Rekreacinių miškų sklypai | Kadastriniai matavimai | Magistralinių dujotiekių ir naftotiekių (produktotiekių) apsaugos zonos (III skyrius, penktasis skirsnis) | 0.0608 | Magistralinių dujotiekių ir naftotiekių (produktotiekių) apsaugos zonos (III skyrius, penktasis skirsnis) | 0.1095 | 0.1095 |
| 166 | 0101/0076:0107 | 4400-4043-2093 | Vilniaus m. sav. Vilniaus m. | 2015-12-11 | Miškų ūkio | Rekreacinių miškų sklypai | Kadastriniai matavimai | Magistralinių dujotiekių ir naftotiekių (produktotiekių) apsaugos zonos (III skyrius, penktasis skirsnis) | 0.1903 | Magistralinių dujotiekių ir naftotiekių (produktotiekių) apsaugos zonos (III skyrius, penktasis skirsnis) | 0.1936 | 0.1936 |
| 167 | 0101/0165:1304 | 4400-4049-4955 | Vilniaus m. sav. Vilniaus m. Krautuvų g. 31 | 2016-07-28 | Kita (žemės) | Pramonės ir sandėliavimo objektų teritorijos, Komerinės paskirties objektų teritorijos, Bendrojo naudojimo (miestų, miestelių ir kaimų ar savivaldybių bendrojo naudojimo) teritorijos | Kadastriniai matavimai | Magistralinių dujotiekių ir naftotiekių (produktotiekių) apsaugos zonos (III skyrius, penktasis skirsnis) | 1.5462 | Magistralinių dujotiekių ir naftotiekių (produktotiekių) apsaugos zonos (III skyrius, penktasis skirsnis) | 1.5325 | 1.5325 |
| 168 | 0101/0084:2737 | 4400-4118-6261 | Vilniaus m. sav. Vilniaus m. Kelmijos Sodų 52-oji g. 29 | 2016-06-13 | Žemės ūkio | Mėgėjų sodo žemės sklypai | Kadastriniai matavimai | Magistralinių dujotiekių ir naftotiekių (produktotiekių) apsaugos zonos (III skyrius, penktasis skirsnis) | 0.0330 | Magistralinių dujotiekių ir naftotiekių (produktotiekių) apsaugos zonos (III skyrius, penktasis skirsnis) | 0.0337 | 0.0337 |
| 169 | 0101/0084:2706 | 4400-4185-8868 | Vilniaus m. sav. Vilniaus m. Kelmijos Sodų 52-oji g. 33 | 2016-05-04 | Žemės ūkio | Mėgėjų sodo žemės sklypai | Kadastriniai matavimai | Magistralinių dujotiekių ir naftotiekių (produktotiekių) apsaugos zonos (III skyrius, penktasis skirsnis) | 0.0358 | Magistralinių dujotiekių ir naftotiekių (produktotiekių) apsaugos zonos (III skyrius, penktasis skirsnis) | 0.0358 | 0.0358 |
| 170 | 0101/0067:0057 | 4400-4290-4265 | Vilniaus m. sav. Vilniaus m. | 2016-08-04 | Miškų ūkio | Rekreacinių miškų sklypai | Kadastriniai matavimai | Magistralinių dujotiekių ir naftotiekių (produktotiekių) apsaugos zonos (III skyrius, penktasis skirsnis) | 0.0964 | Magistralinių dujotiekių ir naftotiekių (produktotiekių) apsaugos zonos (III skyrius, penktasis skirsnis) | 0.0989 | 0.0989 |
| 171 | 0101/0067:0059 | 4400-4293-1522 | Vilniaus m. sav. Vilniaus m. | 2016-08-05 | Miškų ūkio | Rekreacinių miškų sklypai | Kadastriniai matavimai | Magistralinių dujotiekių ir naftotiekių (produktotiekių) apsaugos zonos (III skyrius, penktasis skirsnis) | 0.1730 | Magistralinių dujotiekių ir naftotiekių (produktotiekių) apsaugos zonos (III skyrius, penktasis skirsnis) | 0.1752 | 0.1752 |
| 172 | 7937/7001:0004 | 4400-4463-9404 | Vilniaus m. sav. Vilniaus m. | 2017-01-04 | Kita (žemės) | Susisiekimo ir inžinerinių tinklų koridorių teritorijos | Kadastriniai matavimai | - | - | Magistralinių dujotiekių ir naftotiekių (produktotiekių) apsaugos zonos (III skyrius, penktasis skirsnis) | 0.3511 | 0.3511 |
| 173 | 0101/0084:2745 | 4400-4568-3147 | Vilniaus m. sav. Vilniaus m. Kelmijos Sodų 51-oji g. 45 | 2017-04-12 | Žemės ūkio | Mėgėjų sodo žemės sklypai | Kadastriniai matavimai | - | - | Magistralinių dujotiekių ir naftotiekių (produktotiekių) apsaugos zonos (III skyrius, penktasis skirsnis) | 0.0402 | 0.0402 |
| 174 | 0101/0051:0279 | 4400-4572-8142 | Vilniaus m. sav. Vilniaus m. | 2017-04-14 | Miškų ūkio | Rekreacinių miškų sklypai | Kadastriniai matavimai | Magistralinių dujotiekių ir naftotiekių (produktotiekių) | 0.3404 | Magistralinių dujotiekių ir naftotiekių (produktotiekių) | 0.3383 | 0.3383 |

¹ Teritorijos, kuriose taikomos SŽNS, neįregistruotos Nekilnojamojo turto registre

² Bendrame plote neįskaičiuojamos SŽNS teritorijos (jų plotai), kurios įregistruotos kitais pagrindais

| Eil. Nr. | Žemės sklypo kadastrinis numeris | Žemės sklypo unikalus numeris | Žemės sklypo adresas | Žemės sklypo suformavimo metai | Žemės sklypo paskirtis | Žemės sklypo naudojimo būdas | Žemės sklypo matavimų tipas | Esamos apsaugos zonos pavadinimas | Esamos apsaugos zonos plotas, ha ¹ | Planu nustatomos apsaugos zonos pavadinimas | Planu Nustatomos apsaugos zonos plotas, ha | Įregistruotų ir Planu nustatomų apsaugos zonų bendras plotas, ha ² |
|----------|----------------------------------|-------------------------------|---|--------------------------------|------------------------|--|-----------------------------|---|---|---|--|---|
| | | | | | | | | apsaugos zonos (III skyrius, penktasis skirsnis) | | apsaugos zonos (III skyrius, penktasis skirsnis) | | |
| 175 | 0101/0051:0280 | 4400-4575-9948 | Vilniaus m. sav. Vilniaus m. | 2017-04-19 | Miškų ūkio | Rekreacinių miškų sklypai | Kadastriniai matavimai | Magistralinių dujotiekių ir naftotiekių (produktotiekių) apsaugos zonos (III skyrius, penktasis skirsnis) | 0.2807 | Magistralinių dujotiekių ir naftotiekių (produktotiekių) apsaugos zonos (III skyrius, penktasis skirsnis) | 0.2946 | 0.2946 |
| 176 | 0101/0051:0282 | 4400-4576-9899 | Vilniaus m. sav. Vilniaus m. | 2017-04-19 | Miškų ūkio | Rekreacinių miškų sklypai | Kadastriniai matavimai | Magistralinių dujotiekių ir naftotiekių (produktotiekių) apsaugos zonos (III skyrius, penktasis skirsnis) | 0.0668 | Magistralinių dujotiekių ir naftotiekių (produktotiekių) apsaugos zonos (III skyrius, penktasis skirsnis) | 0.0668 | 0.0668 |
| 177 | 0101/0076:0341 | 4400-4912-5714 | Vilniaus m. sav. Vilniaus m. Pirklių g. 30 | 2018-10-03 | Kita (žemės) | Visuomeninės paskirties teritorijos | Kadastriniai matavimai | Magistralinių dujotiekių ir naftotiekių (produktotiekių) apsaugos zonos (III skyrius, penktasis skirsnis) | 0.3689 | Magistralinių dujotiekių ir naftotiekių (produktotiekių) apsaugos zonos (III skyrius, penktasis skirsnis) | 0.3785 | 0.3785 |
| 178 | 0101/0165:2005 | 4400-4922-8519 | - | 2018-04-30 | Miškų ūkio | Ekosistemų apsaugos miškų sklypai | Kadastriniai matavimai | Magistralinių dujotiekių ir naftotiekių (produktotiekių) apsaugos zonos (III skyrius, penktasis skirsnis) | 0.4095 | Magistralinių dujotiekių ir naftotiekių (produktotiekių) apsaugos zonos (III skyrius, penktasis skirsnis) | 0.4079 | 0.4079 |
| 179 | 0101/0084:2753 | 4400-4993-7151 | Vilniaus m. sav. Vilniaus m. Kelmijos Sodų 51-oji g. 27 | 2018-06-01 | Žemės ūkio | Mėgėjų sodo žemės sklypai | Kadastriniai matavimai | Magistralinių dujotiekių ir naftotiekių (produktotiekių) apsaugos zonos (III skyrius, penktasis skirsnis) | 0.0003 | Magistralinių dujotiekių ir naftotiekių (produktotiekių) apsaugos zonos (III skyrius, penktasis skirsnis) | 0.0003 | 0.0003 |
| 180 | 0101/0084:2760 | 4400-5067-4725 | Vilniaus m. sav. Vilniaus m. Kelmijos Sodų 33-ioji g. 29A | 2018-12-06 | Žemės ūkio | Mėgėjų sodo žemės sklypai | Kadastriniai matavimai | Magistralinių dujotiekių ir naftotiekių (produktotiekių) apsaugos zonos (III skyrius, penktasis skirsnis) | 0.0517 | Magistralinių dujotiekių ir naftotiekių (produktotiekių) apsaugos zonos (III skyrius, penktasis skirsnis) | 0.0493 | 0.0493 |
| 181 | 7937/0003:0526 | 4400-5087-6865 | Vilniaus m. sav. Neravų k. | 2018-11-22 | Miškų ūkio | - | Kadastriniai matavimai | Magistralinių dujotiekių ir naftotiekių (produktotiekių) apsaugos zonos (III skyrius, penktasis skirsnis) | 0.1781 | Magistralinių dujotiekių ir naftotiekių (produktotiekių) apsaugos zonos (III skyrius, penktasis skirsnis) | 0.1508 | 0.1508 |
| 182 | 0101/0165:2176 | 4400-5093-7861 | Vilniaus m. sav. Vilniaus m. Pirklių g. 36 | 2019-01-10 | Kita (žemės) | Pramonės ir sandėliavimo objektų teritorijos | Kadastriniai matavimai | Magistralinių dujotiekių ir naftotiekių (produktotiekių) apsaugos zonos (III skyrius, penktasis skirsnis) | 0.1612 | Magistralinių dujotiekių ir naftotiekių (produktotiekių) apsaugos zonos (III skyrius, penktasis skirsnis) | 0.1611 | 0.1611 |
| 183 | 0101/0165:2174 | 4400-5093-8437 | Vilniaus m. sav. Vilniaus m. Pirklių g. 34 | 2019-01-07 | Kita (žemės) | Pramonės ir sandėliavimo objektų teritorijos | Kadastriniai matavimai | Magistralinių dujotiekių ir naftotiekių (produktotiekių) apsaugos zonos (III skyrius, penktasis skirsnis) | 0.1822 | Magistralinių dujotiekių ir naftotiekių (produktotiekių) apsaugos zonos (III skyrius, penktasis skirsnis) | 0.1793 | 0.1793 |
| 184 | 0101/0165:2175 | 4400-5109-7675 | Vilniaus m. sav. Vilniaus m. Pirklių g. 40 | 2019-01-10 | Kita (žemės) | Bendrojo naudojimo (miestų, miestelių ir kaimų ar savivaldybių bendrojo naudojimo) teritorijos, Pramonės ir sandėliavimo objektų teritorijos | Kadastriniai matavimai | Magistralinių dujotiekių ir naftotiekių (produktotiekių) apsaugos zonos (III skyrius, penktasis skirsnis) | 0.2624 | Magistralinių dujotiekių ir naftotiekių (produktotiekių) apsaugos zonos (III skyrius, penktasis skirsnis) | 0.2626 | 0.2626 |
| 185 | 0101/0165:2179 | 4400-5124-9313 | - | 2019-01-15 | Miškų ūkio | Ūkinių miškų sklypai | Kadastriniai matavimai | - | - | Magistralinių dujotiekių ir naftotiekių (produktotiekių) apsaugos zonos (III skyrius, penktasis skirsnis) | 0.0029 | 0.0029 |
| 186 | 0101/0161:0497 | 4400-5129-7700 | Vilniaus m. sav. Degenių vs. | 2019-07-03 | Miškų ūkio | Rekreacinių miškų sklypai | Kadastriniai matavimai | Magistralinių dujotiekių ir naftotiekių (produktotiekių) | 0.0811 | Magistralinių dujotiekių ir naftotiekių (produktotiekių) | 0.0789 | 0.0789 |

¹ Teritorijos, kuriose taikomos SŽNS, neįregistruotos Nekilnojamojo turto registre

² Bendrame plote neįskaičiuojamos SŽNS teritorijos (jų plotai), kurios įregistruotos kitais pagrindais

| Eil. Nr. | Žemės sklypo kadastrinis numeris | Žemės sklypo unikalus numeris | Žemės sklypo adresas | Žemės sklypo suformavimo metai | Žemės sklypo paskirtis | Žemės sklypo naudojimo būdas | Žemės sklypo matavimų tipas | Esamos apsaugos zonos pavadinimas | Esamos apsaugos zonos plotas, ha ¹ | Planu nustatomos apsaugos zonos pavadinimas | Planu Nustatomos apsaugos zonos plotas, ha | Įregistruotų ir Planu nustatomų apsaugos zonų bendras plotas, ha ² |
|----------|----------------------------------|-------------------------------|------------------------------|--------------------------------|------------------------|------------------------------|-----------------------------|---|---|---|--|---|
| | | | | | | | | apsaugos zonos (III skyrius, penktasis skirsnis) | | apsaugos zonos (III skyrius, penktasis skirsnis) | | |
| 187 | 0101/0161:0981 | 4400-5129-7988 | Vilniaus m. sav. Naujamių k. | 2019-07-03 | Miškų ūkio | Rekreacinių miškų sklypai | Kadastriniai matavimai | Magistralinių dujotiekių ir naftotiekių (produktotiekių) apsaugos zonos (III skyrius, penktasis skirsnis) | 0.5131 | Magistralinių dujotiekių ir naftotiekių (produktotiekių) apsaugos zonos (III skyrius, penktasis skirsnis) | 0.5086 | 0.5086 |
| 188 | 0101/0067:0074 | 4400-5138-1349 | - | 2019-03-14 | Miškų ūkio | Rekreacinių miškų sklypai | Kadastriniai matavimai | Magistralinių dujotiekių ir naftotiekių (produktotiekių) apsaugos zonos (III skyrius, penktasis skirsnis) | 0.1345 | Magistralinių dujotiekių ir naftotiekių (produktotiekių) apsaugos zonos (III skyrius, penktasis skirsnis) | 0.1346 | 0.1346 |
| | | | | | | | | Elektros tinklų apsaugos zonos (III skyrius, ketvirtasis skirsnis) | 0.0008 | Elektros tinklų apsaugos zonos (III skyrius, ketvirtasis skirsnis) | 0.00004 | 0.0000 |
| 189 | 0101/0161:0499 | 4400-5138-6835 | Vilniaus m. sav. Degenių vs. | 2019-07-15 | Miškų ūkio | Rekreacinių miškų sklypai | Kadastriniai matavimai | Magistralinių dujotiekių ir naftotiekių (produktotiekių) apsaugos zonos (III skyrius, penktasis skirsnis) | 0.5470 | Magistralinių dujotiekių ir naftotiekių (produktotiekių) apsaugos zonos (III skyrius, penktasis skirsnis) | 0.5536 | 0.5536 |
| 190 | 7937/0003:0530 | 4400-5155-4102 | - | 2019-02-20 | Miškų ūkio | Rekreacinių miškų sklypai | Kadastriniai matavimai | Magistralinių dujotiekių ir naftotiekių (produktotiekių) apsaugos zonos (III skyrius, penktasis skirsnis) | 0.4988 | Magistralinių dujotiekių ir naftotiekių (produktotiekių) apsaugos zonos (III skyrius, penktasis skirsnis) | 0.4955 | 0.4955 |
| 191 | 7937/0003:0529 | 4400-5155-4164 | - | 2019-02-20 | Miškų ūkio | Rekreacinių miškų sklypai | Kadastriniai matavimai | Magistralinių dujotiekių ir naftotiekių (produktotiekių) apsaugos zonos (III skyrius, penktasis skirsnis) | 0.1178 | Magistralinių dujotiekių ir naftotiekių (produktotiekių) apsaugos zonos (III skyrius, penktasis skirsnis) | 0.1259 | 0.1259 |
| 192 | 7937/0003:0528 | 4400-5155-6566 | - | 2019-02-20 | Miškų ūkio | Rekreacinių miškų sklypai | Kadastriniai matavimai | Magistralinių dujotiekių ir naftotiekių (produktotiekių) apsaugos zonos (III skyrius, penktasis skirsnis) | 0.3692 | Magistralinių dujotiekių ir naftotiekių (produktotiekių) apsaugos zonos (III skyrius, penktasis skirsnis) | 0.3635 | 0.3635 |
| 193 | 7937/0003:0534 | 4400-5184-9738 | Vilniaus m. sav. Vilniaus m. | 2019-04-09 | Miškų ūkio | Rekreacinių miškų sklypai | Kadastriniai matavimai | Magistralinių dujotiekių ir naftotiekių (produktotiekių) apsaugos zonos (III skyrius, penktasis skirsnis) | 1.0166 | Magistralinių dujotiekių ir naftotiekių (produktotiekių) apsaugos zonos (III skyrius, penktasis skirsnis) | 1.0187 | 1.0187 |
| | | | | | | | | - | - | Elektros tinklų apsaugos zonos (III skyrius, ketvirtasis skirsnis) | 0.0127 | 0.0127 |
| 194 | 7937/0003:0533 | 4400-5197-7252 | Vilniaus m. sav. Vilniaus m. | 2019-04-09 | Miškų ūkio | Rekreacinių miškų sklypai | Kadastriniai matavimai | Magistralinių dujotiekių ir naftotiekių (produktotiekių) apsaugos zonos (III skyrius, penktasis skirsnis) | 6.0957 | Magistralinių dujotiekių ir naftotiekių (produktotiekių) apsaugos zonos (III skyrius, penktasis skirsnis) | 6.5509 | 6.5509 |
| | | | | | | | | - | - | Elektros tinklų apsaugos zonos (III skyrius, ketvirtasis skirsnis) | 0.0127 | 0.0127 |
| 195 | 0101/0082:0351 | 4400-5213-2857 | Vilniaus m. sav. Vilniaus m. | 2019-06-04 | Miškų ūkio | Rekreacinių miškų sklypai | Kadastriniai matavimai | - | - | Magistralinių dujotiekių ir naftotiekių (produktotiekių) apsaugos zonos (III skyrius, penktasis skirsnis) | 0.3222 | 0.3222 |
| 196 | 7937/0003:0537 | 4400-5213-7310 | Vilniaus m. sav. Vilniaus m. | 2019-05-23 | Miškų ūkio | Rekreacinių miškų sklypai | Kadastriniai matavimai | - | - | Magistralinių dujotiekių ir naftotiekių (produktotiekių) apsaugos zonos (III skyrius, penktasis skirsnis) | 0.2911 | 0.2911 |
| 197 | 7937/0003:0535 | 4400-5222-5470 | Vilniaus m. sav. Vilniaus m. | 2019-05-23 | Miškų ūkio | Rekreacinių miškų sklypai | Kadastriniai matavimai | - | - | Magistralinių dujotiekių ir naftotiekių (produktotiekių) apsaugos zonos (III skyrius, penktasis skirsnis) | 0.6602 | 0.6602 |

¹ Teritorijos, kuriose taikomos SŽNS, neįregistruotos Nekilnojamojo turto registre

² Bendrame plote neįskaičiuojamos SŽNS teritorijos (jų plotai), kurios įregistruotos kitais pagrindais

| Eil. Nr. | Žemės sklypo kadastrinis numeris | Žemės sklypo unikalus numeris | Žemės sklypo adresas | Žemės sklypo suformavimo metai | Žemės sklypo paskirtis | Žemės sklypo naudojimo būdas | Žemės sklypo matavimų tipas | Esamos apsaugos zonos pavadinimas | Esamos apsaugos zonos plotas, ha ¹ | Planu nustatomos apsaugos zonos pavadinimas | Planu Nustatomos apsaugos zonos plotas, ha | Įregistruotų ir Planu nustatomų apsaugos zonų bendras plotas, ha ² |
|----------|----------------------------------|-------------------------------|--|--------------------------------|------------------------|---|-----------------------------|---|---|---|--|---|
| 198 | 0101/0082:0352 | 4400-5231-4528 | - | 2019-07-04 | Miškų ūkio | Rekreacinių miškų sklypai | Kadastriniai matavimai | - | - | Magistralinių dujotiekių ir naftotiekių (produktotiekių) apsaugos zonos (III skyrius, penktasis skirsnis) | 0.1180 | 0.1180 |
| 199 | 4167/0100:1221 | 4400-5343-0010 | Vilniaus r. sav. Vaidotų k. | 2019-12-04 | Miškų ūkio | Ūkinių miškų sklypai | Kadastriniai matavimai | Magistralinių dujotiekių ir naftotiekių (produktotiekių) apsaugos zonos (III skyrius, penktasis skirsnis) | 0.0045 | Magistralinių dujotiekių ir naftotiekių (produktotiekių) apsaugos zonos (III skyrius, penktasis skirsnis) | 0.0000 | 0.0000 |
| 200 | 7937/0003:0542 | 4400-5352-1329 | Vilniaus m. sav. Vilniaus m. | 2019-12-19 | Miškų ūkio | Rekreacinių miškų sklypai | Kadastriniai matavimai | Magistralinių dujotiekių ir naftotiekių (produktotiekių) apsaugos zonos (III skyrius, penktasis skirsnis) | 1.4106 | Magistralinių dujotiekių ir naftotiekių (produktotiekių) apsaugos zonos (III skyrius, penktasis skirsnis) | 1.4333 | 1.4333 |
| 201 | 0101/0165:2476 | 4400-5404-3922 | Vilniaus m. sav. Vilniaus m. Krautuvų g. 37 | 2020-04-28 | Kita (žemės) | Susisiekimo ir inžinerinių tinklų koridorių teritorijos, Pramonės ir sandėliavimo objektų teritorijos | Kadastriniai matavimai | Magistralinių dujotiekių ir naftotiekių (produktotiekių) apsaugos zonos (III skyrius, penktasis skirsnis) | 1.0640 | Magistralinių dujotiekių ir naftotiekių (produktotiekių) apsaugos zonos (III skyrius, penktasis skirsnis) | 0.9686 | 0.9686 |
| 202 | 0101/0165:2477 | 4400-5404-4152 | Vilniaus m. sav. Kadriškių k. | 2020-04-28 | Kita (žemės) | Susisiekimo ir inžinerinių tinklų koridorių teritorijos | Kadastriniai matavimai | Magistralinių dujotiekių ir naftotiekių (produktotiekių) apsaugos zonos (III skyrius, penktasis skirsnis) | 0.0085 | Magistralinių dujotiekių ir naftotiekių (produktotiekių) apsaugos zonos (III skyrius, penktasis skirsnis) | 0.0042 | 0.0042 |
| 203 | 0101/0084:2822 | 4400-5429-4358 | Vilniaus m. sav. Vilniaus m. Kelmijos Sodų 75-oji g. 63 | 2020-06-10 | Žemės ūkio | Mėgėjų sodo žemės sklypai | Kadastriniai matavimai | Magistralinių dujotiekių ir naftotiekių (produktotiekių) apsaugos zonos (III skyrius, penktasis skirsnis) | 0.0515 | Magistralinių dujotiekių ir naftotiekių (produktotiekių) apsaugos zonos (III skyrius, penktasis skirsnis) | 0.0515 | 0.0515 |
| 204 | 0101/0161:0513 | 4400-5507-0880 | Vilniaus m. sav. Naujamių k. | 2020-08-20 | Žemės ūkio | Kiti žemės ūkio paskirties žemės sklypai | Kadastriniai matavimai | - | - | Magistralinių dujotiekių ir naftotiekių (produktotiekių) apsaugos zonos (III skyrius, penktasis skirsnis) | 0.0388 | 0.0388 |
| 205 | 0101/0082:0362 | 4400-5540-0798 | Vilniaus m. sav. Vilniaus m. | 2020-11-25 | Miškų ūkio | Rekreacinių miškų sklypai | Kadastriniai matavimai | - | - | Magistralinių dujotiekių ir naftotiekių (produktotiekių) apsaugos zonos (III skyrius, penktasis skirsnis) | 0.0515 | 0.0515 |
| 206 | 0101/0084:2794 | 4400-5610-4528 | Vilniaus m. sav. Vilniaus m. Kelmijos Sodų 53-ioji g. 25 | 2021-04-21 | Žemės ūkio | Mėgėjų sodo žemės sklypai | Kadastriniai matavimai | Magistralinių dujotiekių ir naftotiekių (produktotiekių) apsaugos zonos (III skyrius, penktasis skirsnis) | 0.0236 | Magistralinių dujotiekių ir naftotiekių (produktotiekių) apsaugos zonos (III skyrius, penktasis skirsnis) | 0.0236 | 0.0236 |
| 207 | 0101/0084:2799 | 4400-5663-1348 | Vilniaus m. sav. Vilniaus m. Kelmijos Sodų 71-oji g. 31 | 2021-09-20 | Žemės ūkio | Mėgėjų sodo žemės sklypai | Kadastriniai matavimai | - | - | Magistralinių dujotiekių ir naftotiekių (produktotiekių) apsaugos zonos (III skyrius, penktasis skirsnis) | 0.0580 | 0.0580 |
| 208 | 0101/0084:8827 | 4400-5932-6213 | Vilniaus m. sav. Vilniaus m. Kelmijos Sodų 24-oji g. 42 | 2022-10-07 | Žemės ūkio | Mėgėjų sodo žemės sklypai | Kadastriniai matavimai | Magistralinių dujotiekių ir naftotiekių (produktotiekių) apsaugos zonos (III skyrius, penktasis skirsnis) | 0.0144 | Magistralinių dujotiekių ir naftotiekių (produktotiekių) apsaugos zonos (III skyrius, penktasis skirsnis) | 0.0144 | 0.0144 |
| 209 | 0101/0084:8837 | 4400-6160-1736 | Vilniaus m. sav. Vilniaus m. Kelmijos Sodų 69-oji g. 42 | 2023-09-28 | Žemės ūkio | Mėgėjų sodo žemės sklypai | Kadastriniai matavimai | - | - | Magistralinių dujotiekių ir naftotiekių (produktotiekių) apsaugos zonos (III skyrius, penktasis skirsnis) | 0.0582 | 0.0582 |
| 210 | 7937/0003:0558 | 4400-6229-3021 | Vilniaus m. sav. Neravų k. | 2023-11-15 | Miškų ūkio | - | Kadastriniai matavimai | - | - | Magistralinių dujotiekių ir naftotiekių (produktotiekių) apsaugos zonos (III skyrius, penktasis skirsnis) | 0.4866 | 0.4866 |

¹ Teritorijos, kuriose taikomos ŠŽNS, neįregistruotos Nekilnojamojo turto registre

² Bendrame plote neįskaičiuojamos ŠŽNS teritorijos (jų plotai), kurios įregistruotos kitais pagrindais

| Eil. Nr. | Žemės sklypo kadastrinis numeris | Žemės sklypo unikalus numeris | Žemės sklypo adresas | Žemės sklypo suformavimo metai | Žemės sklypo paskirtis | Žemės sklypo naudojimo būdas | Žemės sklypo matavimų tipas | Esamos apsaugos zonos pavadinimas | Esamos apsaugos zonos plotas, ha ¹ | Planu nustatomos apsaugos zonos pavadinimas | Planu Nustatomos apsaugos zonos plotas, ha | Įregistruotų ir Planu nustatomų apsaugos zonų bendras plotas, ha ² |
|--|----------------------------------|-------------------------------|--|--------------------------------|------------------------|--|-----------------------------|---|---|---|--|---|
| 211 | 7937/0003:0559 | 4400-6229-3087 | Vilniaus m. sav. Neravų k. | 2023-11-15 | Miškų ūkio | - | Kadastriniai matavimai | - | - | Magistralinių dujotiekių ir naftotiekių (produktotiekių) apsaugos zonos (III skyrius, penktasis skirsnis) | 0.5001 | 0.5001 |
| | | | | | | | | Elektros tinklų apsaugos zonos (III skyrius, ketvirtasis skirsnis) | - | Elektros tinklų apsaugos zonos (III skyrius, ketvirtasis skirsnis) | 0.0059 | 0.0059 |
| 212 | 7937/0001:0488 | 7937-0001-0488 | Vilniaus m. sav. Grigiškių m. Vilniaus g. 36 | 2001-10-23 | Kita (žemės) | - | Kadastriniai matavimai | Magistralinių dujotiekių ir naftotiekių (produktotiekių) apsaugos zonos (III skyrius, penktasis skirsnis) | 0.1025 | Magistralinių dujotiekių ir naftotiekių (produktotiekių) apsaugos zonos (III skyrius, penktasis skirsnis) | 0.1563 | 0.1563 |
| | | | | | | | | - | - | Elektros tinklų apsaugos zonos (III skyrius, ketvirtasis skirsnis) | 0.0281 | 0.0281 |
| 213 | 7937/0003:0001 | 7940-0004-0015 | Vilniaus m. sav. Neravų k. | 1996-05-20 | Miškų ūkio | - | Preliminarūs matavimai | Magistralinių dujotiekių ir naftotiekių (produktotiekių) apsaugos zonos (III skyrius, penktasis skirsnis) | 0.1087 | Magistralinių dujotiekių ir naftotiekių (produktotiekių) apsaugos zonos (III skyrius, penktasis skirsnis) | 0.1068 | 0.1068 |
| 214 | 7937/0002:0501 | 7940-0004-0222 | Vilniaus m. sav. Kadriškių k. | 1993-11-26 | Žemės ūkio | - | Preliminarūs matavimai | Magistralinių dujotiekių ir naftotiekių (produktotiekių) apsaugos zonos (III skyrius, penktasis skirsnis) | 0.2638 | Magistralinių dujotiekių ir naftotiekių (produktotiekių) apsaugos zonos (III skyrius, penktasis skirsnis) | 0.2636 | 0.2636 |
| 215 | 7937/0003:0021 | 7940-0004-0235 | Vilniaus m. sav. Neravų k. | 1996-03-12 | Miškų ūkio | - | Preliminarūs matavimai | Magistralinių dujotiekių ir naftotiekių (produktotiekių) apsaugos zonos (III skyrius, penktasis skirsnis) | 0.4154 | Magistralinių dujotiekių ir naftotiekių (produktotiekių) apsaugos zonos (III skyrius, penktasis skirsnis) | 0.3551 | 0.3551 |
| 216 | 7937/0003:0024 | 7940-0004-0260 | Vilniaus m. sav. Neravų k. | 1997-01-21 | Miškų ūkio | - | Preliminarūs matavimai | Magistralinių dujotiekių ir naftotiekių (produktotiekių) apsaugos zonos (III skyrius, penktasis skirsnis) | 0.0234 | Magistralinių dujotiekių ir naftotiekių (produktotiekių) apsaugos zonos (III skyrius, penktasis skirsnis) | 0.0206 | 0.0206 |
| 217 | 7937/0003:0025 | 7940-0004-0272 | Vilniaus m. sav. Neravų k. | 1998-05-08 | Miškų ūkio | - | Preliminarūs matavimai | Magistralinių dujotiekių ir naftotiekių (produktotiekių) apsaugos zonos (III skyrius, penktasis skirsnis) | 0.6689 | Magistralinių dujotiekių ir naftotiekių (produktotiekių) apsaugos zonos (III skyrius, penktasis skirsnis) | 0.6516 | 0.6516 |
| 218 | 7937/0003:0027 | 7940-0004-0274 | Vilniaus m. sav. Neravų k. | 1998-05-12 | Miškų ūkio | - | Kadastriniai matavimai | Magistralinių dujotiekių ir naftotiekių (produktotiekių) apsaugos zonos (III skyrius, penktasis skirsnis) | 0.0434 | Magistralinių dujotiekių ir naftotiekių (produktotiekių) apsaugos zonos (III skyrius, penktasis skirsnis) | 0.0430 | 0.0430 |
| 219 | 7937/0003:0028 | 7940-0004-0438 | Vilniaus m. sav. Neravų k. | 1997-09-08 | Miškų ūkio | - | Kadastriniai matavimai | Magistralinių dujotiekių ir naftotiekių (produktotiekių) apsaugos zonos (III skyrius, penktasis skirsnis) | 0.1713 | Magistralinių dujotiekių ir naftotiekių (produktotiekių) apsaugos zonos (III skyrius, penktasis skirsnis) | 0.1627 | 0.1627 |
| 220 | 7937/0002:1461 | 4400-1047-3028 | Vilniaus m. sav., Grigiškės | 2007-02-22 | Žemės ūkio | Kiti žemės ūkio paskirties žemės sklypai | Kadastriniai matavimai | Magistralinių dujotiekių ir naftotiekių (produktotiekių) apsaugos zonos (III skyrius, penktasis skirsnis) | 0.0016 | Magistralinių dujotiekių ir naftotiekių (produktotiekių) apsaugos zonos (III skyrius, penktasis skirsnis) | 0.0010 | 0.0010 |
| 221 | 7937/0004:241 | 4400-5460-5591 | Vilniaus m. sav., Salų k. | 2020-08-19 | Žemės ūkio | Kiti žemės ūkio paskirties žemės sklypai | Kadastriniai matavimai | Magistralinių dujotiekių ir naftotiekių (produktotiekių) apsaugos zonos (III skyrius, penktasis skirsnis) | 0.0222 | Magistralinių dujotiekių ir naftotiekių (produktotiekių) apsaugos zonos (III skyrius, penktasis skirsnis) | 0.0229 | 0.0229 |
| Bendras žemės sklypų, kuriems planu nustatomos MD ir naftotiekių (produktotiekių) apsaugos zonos (III skyrius, penktasis skirsnis) (kodas 107) plotas, ha | | | | | | | | | | | 77.0701 | - |
| Bendras žemės sklypų, kuriems planu nustatomos elektros tinklų apsaugos zonos (III skyrius, ketvirtasis skirsnis) (kodas 106) plotas, ha | | | | | | | | | | | 0.3061 | - |

¹ Teritorijos, kuriose taikomos SŽNS, neįregistruotos Nekilnojamojo turto registre

² Bendrame plote neįskaičiuojamos SŽNS teritorijos (jų plotai), kurios įregistruotos kitais pagrindais

2 lentelė. Laisvos valstybinės žemės teritorijos, kuriose nustatomos MD, elektros tinklų apsaugos zonos

| Nesuformuoto Žemės sklypo Eil. Nr. | Kadastro vietovė | Planuojamos apsaugos zonos pavadinimas | Planuojamos apsaugos zonos plotas, ha | Nesuformuoto žemės sklypo centro koordinatė | | Nesuformuoto sklypo naudotojo vardas, pavardė/įmonės pavadinimas |
|---|---------------------|---|--|---|-----------|--|
| | | | | X | Y | |
| 1VŽ | Vilniaus m. | Magistralinių dujotiekių ir naftotiekių (produktotiekių) apsaugos zonos (III skyrius, penktasis skirsnis) | 5,3384 | 6060504.86 | 574779.43 | Vilniaus miesto savivaldybė |
| | | Elektros tinklų apsaugos zonos (III skyrius, ketvirtasis skirsnis) | 0,0351 | | | |
| 2VŽ | Vilniaus m. | Magistralinių dujotiekių ir naftotiekių (produktotiekių) apsaugos zonos (III skyrius, penktasis skirsnis) | 1,1032 | 6060049.36 | 573846.43 | Vilniaus miesto savivaldybė |
| 3VŽ | Vilniaus m. | Magistralinių dujotiekių ir naftotiekių (produktotiekių) apsaugos zonos (III skyrius, penktasis skirsnis) | 0,3707 | 6060007.59 | 573613.45 | Vilniaus miesto savivaldybė |
| 4VŽ | Vilniaus m. | Magistralinių dujotiekių ir naftotiekių (produktotiekių) apsaugos zonos (III skyrius, penktasis skirsnis) | 0,4324 | 6059648.50 | 572335.54 | Vilniaus miesto savivaldybė |
| 5VŽ | Vilniaus m. | Magistralinių dujotiekių ir naftotiekių (produktotiekių) apsaugos zonos (III skyrius, penktasis skirsnis) | 1,1171 | 6059601.58 | 572469.51 | Vilniaus miesto savivaldybė |
| 6VŽ | Vilniaus m. | Magistralinių dujotiekių ir naftotiekių (produktotiekių) apsaugos zonos (III skyrius, penktasis skirsnis) | 8,4766 | 6059798.55 | 571615.14 | Vilniaus miesto savivaldybė |
| | | Elektros tinklų apsaugos zonos (III skyrius, ketvirtasis skirsnis) | 0,0298 | | | |
| 7VŽ | Vilniaus m. | Elektros tinklų apsaugos zonos (III skyrius, ketvirtasis skirsnis) | 0,0396 | 6059200.65 | 572486.12 | Vilniaus miesto savivaldybė |
| 8VŽ | Vilniaus m. | Magistralinių dujotiekių ir naftotiekių (produktotiekių) apsaugos zonos (III skyrius, penktasis skirsnis) | 2,4635 | 6058616.33 | 571877.58 | Vilniaus miesto savivaldybė |
| | | Elektros tinklų apsaugos zonos (III skyrius, ketvirtasis skirsnis) | 0,0018 | | | |

| Nesuformuoto Žemės sklypo Eil. Nr. | Kadastro vietovė | Planuojamos apsaugos zonos pavadinimas | Planuojamos apsaugos zonos plotas, ha | Nesuformuoto žemės sklypo centro koordinatė | | Nesuformuoto sklypo naudotojo vardas, pavardė/įmonės pavadinimas |
|---|---------------------|---|--|---|-----------|--|
| | | | | X | Y | |
| 9VŽ | Vilniaus m. | Magistralinių dujotiekių ir naftotiekių (produktotiekių) apsaugos zonos (III skyrius, penktasis skirsnis) | 0,5070 | 6058880.14 | 572519.13 | Vilniaus miesto savivaldybė |
| 10VŽ | Vilniaus m. | Magistralinių dujotiekių ir naftotiekių (produktotiekių) apsaugos zonos (III skyrius, penktasis skirsnis) | 2,3274 | 6058523.26 | 572940.39 | Vilniaus miesto savivaldybė |
| 11VŽ | Vilniaus m. | Magistralinių dujotiekių ir naftotiekių (produktotiekių) apsaugos zonos (III skyrius, penktasis skirsnis) | 0,5151 | 6058112.70 | 572902.27 | Vilniaus miesto savivaldybė |
| 12VŽ | Vilniaus m. | Magistralinių dujotiekių ir naftotiekių (produktotiekių) apsaugos zonos (III skyrius, penktasis skirsnis) | 0,8560 | 6057488.97 | 573259.98 | Vilniaus miesto savivaldybė |
| | | Elektros tinklų apsaugos zonos (III skyrius, ketvirtasis skirsnis) | 0,0675 | | | |
| 13VŽ | Vilniaus m. | Magistralinių dujotiekių ir naftotiekių (produktotiekių) apsaugos zonos (III skyrius, penktasis skirsnis) | 0,2079 | 6057274.88 | 573052.84 | Vilniaus miesto savivaldybė |
| 14VŽ | Vilniaus m. | Magistralinių dujotiekių ir naftotiekių (produktotiekių) apsaugos zonos (III skyrius, penktasis skirsnis) | 0,0754 | 6056034.70 | 573179.19 | Vilniaus miesto savivaldybė |
| 15VŽ | Vilniaus m. | Magistralinių dujotiekių ir naftotiekių (produktotiekių) apsaugos zonos (III skyrius, penktasis skirsnis) | 0,1660 | 6055773.88 | 573162.42 | Vilniaus miesto savivaldybė |
| 16VŽ | Vilniaus m. | Magistralinių dujotiekių ir naftotiekių (produktotiekių) apsaugos zonos (III skyrius, penktasis skirsnis) | 0,6145 | 6055681.85 | 573145.96 | Vilniaus miesto savivaldybė |
| 17VŽ | Vilniaus m. | Magistralinių dujotiekių ir naftotiekių (produktotiekių) apsaugos zonos (III skyrius, penktasis skirsnis) | 0,5580 | 6055337.47 | 573254.73 | Vilniaus miesto savivaldybė |
| 18VŽ | Vilniaus m. | Magistralinių dujotiekių ir naftotiekių (produktotiekių) apsaugos zonos (III skyrius, penktasis skirsnis) | 10,1951 | 6053121.94 | 574612.51 | Vilniaus miesto savivaldybė |
| | | Elektros tinklų apsaugos zonos (III skyrius, ketvirtasis skirsnis) | 0,0603 | | | |

| Nesuformuoto Žemės sklypo Eil. Nr. | Kadastro vietovė | Planuojamos apsaugos zonos pavadinimas | Planuojamos apsaugos zonos plotas, ha | Nesuformuoto žemės sklypo centro koordinatė | | Nesuformuoto sklypo naudotojo vardas, pavardė/įmonės pavadinimas |
|---|---------------------|---|--|---|-----------|--|
| | | | | X | X | |
| 19VŽ | Vilniaus m. | Magistralinių dujotiekių ir naftotiekių (produktotiekių) apsaugos zonos (III skyrius, penktasis skirsnis) | 0,6549 | 6052743.85 | 576975.43 | Vilniaus miesto savivaldybė |
| 20VŽ | Vilniaus m. | Magistralinių dujotiekių ir naftotiekių (produktotiekių) apsaugos zonos (III skyrius, penktasis skirsnis) | 0,1128 | 6052816.44 | 577186.68 | Vilniaus miesto savivaldybė |
| 21VŽ | Vilniaus m. | Magistralinių dujotiekių ir naftotiekių (produktotiekių) apsaugos zonos (III skyrius, penktasis skirsnis) | 0,1295 | 6052784.73 | 577591.17 | Vilniaus miesto savivaldybė |
| 22VŽ | Vilniaus m. | Magistralinių dujotiekių ir naftotiekių (produktotiekių) apsaugos zonos (III skyrius, penktasis skirsnis) | 0,1029 | 6052461.21 | 578947.86 | Vilniaus miesto savivaldybė |
| 23VŽ | Vilniaus m. | Magistralinių dujotiekių ir naftotiekių (produktotiekių) apsaugos zonos (III skyrius, penktasis skirsnis) | 5,5930 | 6051624.59 | 581126.26 | Vilniaus miesto savivaldybė |
| 24VŽ | Vilniaus m. | Magistralinių dujotiekių ir naftotiekių (produktotiekių) apsaugos zonos (III skyrius, penktasis skirsnis) | 0,2217 | 6051409.41 | 582098.89 | Vilniaus miesto savivaldybė |
| 25VŽ | Vilniaus m. | Magistralinių dujotiekių ir naftotiekių (produktotiekių) apsaugos zonos (III skyrius, penktasis skirsnis) | 1,6054 | 6060873.18 | 576481.98 | Vilniaus miesto savivaldybė |
| | | Elektros tinklų apsaugos zonos (III skyrius, ketvirtasis skirsnis) | 0,0696 | | | |
| 26VŽ | Vilniaus m. | Magistralinių dujotiekių ir naftotiekių (produktotiekių) apsaugos zonos (III skyrius, penktasis skirsnis) | 0,0092 | 6060768.90 | 576665.61 | Vilniaus miesto savivaldybė |
| | | Elektros tinklų apsaugos zonos (III skyrius, ketvirtasis skirsnis) | 0,0029 | | | |
| 27VŽ | Vilniaus m. | Elektros tinklų apsaugos zonos (III skyrius, ketvirtasis skirsnis) | 0,0160 | 6052373.55 | 575140.72 | Vilniaus miesto savivaldybė |
| 28VŽ | Vilniaus m. | Magistralinių dujotiekių ir naftotiekių (produktotiekių) apsaugos zonos (III skyrius, penktasis skirsnis) | 0,3136 | 6059169.49 | 569727.67 | Vilniaus miesto savivaldybė |
| Bendras valstybinės žemės plotų, kuriems žemės sklypai nesuformuoti ir kurie patenka į planu nustatomas elektros tinklų apsaugos zonas (III skyrius, ketvirtasis skirsnis) (kodas 106) plotas, ha | | | | | | 0,3224 |

| | |
|--|----------------|
| Bendras valstybinės žemės plotų, kuriems žemės sklypai nesuformuoti ir kurie patenka į planu nustatomas MD ir naftotiekių (produktotiekių) apsaugos zonas (III skyrius, penktasis skirsnis) (kodas 107) plotas, ha | 44,5173 |
|--|----------------|

3 lentelė. Žemės sklypų, kurie patenka į Plane nustatomas magistralinių dujotiekių ir susijusios infrastruktūros apsaugos zonas, duomenys

| Eil. Nr. | Žemės sklypo kadastrinis numeris | Žemės sklypo unikalus numeris | Žemės sklypo adresas |
|----------|----------------------------------|-------------------------------|--|
| 1 | 0101/0051:0119 | 0101-0051-0119 | Vilniaus m. sav. Vilniaus m. Gudelių g. 49 |
| 2 | 0101/0084:4005 | 0101-0075-0768 | Vilniaus m. sav. Vilniaus m. Kelmijos Sodų 34-oji g. 10 |
| 3 | 0101/0076:0264 | 0101-0076-0264 | Vilniaus m. sav. Vilniaus m. Liudvinavo g. 78 |
| 4 | 0101/0084:0871 | 0101-0084-0871 | Vilniaus m. sav. Vilniaus m. Kelmijos Sodų 36-oji g. 67 |
| 5 | 0101/0084:0883 | 0101-0084-0883 | Vilniaus m. sav. Vilniaus m. Kelmijos Sodų 36-oji g. 49 |
| 6 | 0101/0084:0996 | 0101-0084-0996 | Vilniaus m. sav. Vilniaus m. Kelmijos Sodų 53-ioji g. 15 |
| 7 | 0101/0084:1004 | 0101-0084-1004 | Vilniaus m. sav. Vilniaus m. Kelmijos Sodų 52-oji g. 31 |
| 8 | 0101/0084:1236 | 0101-0084-1236 | Vilniaus m. sav. Vilniaus m. Kelmijos Sodų 34-oji g. 12 |
| 9 | 0101/0084:1271 | 0101-0084-1271 | Vilniaus m. sav. Vilniaus m. Kelmijos Sodų 34-oji g. 14 |
| 10 | 0101/0084:1283 | 0101-0084-1283 | Vilniaus m. sav. Vilniaus m. Kelmijos Sodų 34-oji g. 24 |
| 11 | 0101/0084:1314 | 0101-0084-1314 | Vilniaus m. sav. Vilniaus m. Kelmijos Sodų 34-oji g. 8 |
| 12 | 0101/0084:1367 | 0101-0084-1367 | Vilniaus m. sav. Vilniaus m. Kelmijos Sodų 53-ioji g. 9 |
| 13 | 0101/0084:1373 | 0101-0084-1373 | Vilniaus m. sav. Vilniaus m. Kelmijos Sodų 53-ioji g. 7 |
| 14 | 0101/0084:1389 | 0101-0084-1389 | Vilniaus m. sav. Vilniaus m. Kelmijos Sodų 34-oji g. 26 |
| 15 | 0101/0084:1477 | 0101-0084-1477 | Vilniaus m. sav. Vilniaus m. Kelmijos Sodų 32-oji g. 36 |
| 16 | 0101/0084:1573 | 0101-0084-1573 | Vilniaus m. sav. Vilniaus m. Kelmijos Sodų 71-oji g. 49 |
| 17 | 0101/0084:1582 | 0101-0084-1582 | Vilniaus m. sav. Vilniaus m. Kelmijos Sodų 73-ioji g. 15 |
| 18 | 0101/0084:1595 | 0101-0084-1595 | Vilniaus m. sav. Vilniaus m. Kelmijos Sodų 69-oji g. 40 |
| 19 | 0101/0084:1611 | 0101-0084-1611 | Vilniaus m. sav. Vilniaus m. Kelmijos Sodų 70-oji g. 25 |
| 20 | 0101/0084:1665 | 0101-0084-1665 | Vilniaus m. sav. Vilniaus m. Kelmijos Sodų 71-oji g. 54 |
| 21 | 0101/0084:1668 | 0101-0084-1668 | Vilniaus m. sav. Vilniaus m. Kelmijos Sodų 71-oji g. 52 |
| 22 | 0101/0084:1705 | 0101-0084-1705 | Vilniaus m. sav. Vilniaus m. Salininkų g. |
| 23 | 0101/0084:1796 | 0101-0084-1796 | Vilniaus m. sav. Vilniaus m. Kelmijos Sodų 52-oji g. 14 |
| 24 | 0101/0084:1819 | 0101-0084-1819 | Vilniaus m. sav. Vilniaus m. Kelmijos Sodų 52-oji g. 22 |
| 25 | 0101/0084:1854 | 0101-0084-1854 | Vilniaus m. sav. Vilniaus m. Kelmijos Sodų 64-oji g. 43 |
| 26 | 0101/0084:1861 | 0101-0084-1861 | Vilniaus m. sav. Vilniaus m. Kelmijos Sodų 64-oji g. 41 |
| 27 | 0101/0084:1869 | 0101-0084-1869 | Vilniaus m. sav. Vilniaus m. Kelmijos Sodų 52-oji g. 4 |
| 28 | 0101/0084:1870 | 0101-0084-1870 | Vilniaus m. sav. Vilniaus m. Kelmijos Sodų 52-oji g. 8 |
| 29 | 0101/0084:1871 | 0101-0084-1871 | Vilniaus m. sav. Vilniaus m. Kelmijos Sodų 51-oji g. 47 |
| 30 | 0101/0084:1872 | 0101-0084-1872 | Vilniaus m. sav. Vilniaus m. Kelmijos Sodų 64-oji g. 45 |
| 31 | 0101/0084:1895 | 0101-0084-1895 | Vilniaus m. sav. Vilniaus m. Kelmijos Sodų 53-ioji g. 3 |
| 32 | 0101/0084:2209 | 0101-0084-2209 | Vilniaus m. sav. Vilniaus m. Kelmijos Sodų 33-ioji g. 23 |
| 33 | 0101/0084:2421 | 0101-0084-2421 | Vilniaus m. sav. Vilniaus m. Kelmijos Sodų 56-oji g. 41 |

| Eil. Nr. | Žemės sklypo kadastrinis numeris | Žemės sklypo unikalus numeris | Žemės sklypo adresas |
|-----------------|---|--------------------------------------|--|
| 34 | 0101/0084:2433 | 0101-0084-2433 | Vilniaus m. sav. Vilniaus m. Kelmijos Sodų 53-ioji g. 5 |
| 35 | 0101/0084:2442 | 0101-0084-2442 | Vilniaus m. sav. Vilniaus m. Kelmijos Sodų 71-oji g. 69 |
| 36 | 0101/0165:0464 | 0101-0165-0464 | Vilniaus m. sav. Neravų k. |
| 37 | 0101/0165:0469 | 0101-0165-0469 | Vilniaus m. sav. Neravų k. |
| 38 | 0101/0165:0471 | 0101-0165-0471 | Vilniaus m. sav. Vilniaus m. Pirklių g. 48 |
| 39 | 0101/0161:0349 | 4400-0390-6058 | Vilniaus m. sav. Naujamių k. |
| 40 | 0101/0161:0363 | 4400-0498-1580 | Vilniaus m. sav. Naujamių k. |
| 41 | 0101/0161:1207 | 4400-0512-7784 | Vilniaus m. sav. Naujamių k. |
| 42 | 0101/0161:1236 | 4400-0526-7765 | Vilniaus m. sav. Naujamių k. |
| 43 | 0101/0161:1237 | 4400-0526-7943 | Vilniaus m. sav. Naujamių k. |
| 44 | 0101/0161:1244 | 4400-0551-9514 | Vilniaus m. sav. Naujamių k. |
| 45 | 0101/0161:1252 | 4400-0579-1926 | Vilniaus m. sav. Naujamių k. |
| 46 | 0101/0161:1253 | 4400-0579-1960 | Vilniaus m. sav. Naujamių k. |
| 47 | 0101/0161:1259 | 4400-0579-6189 | Vilniaus m. sav. Naujamių k. |
| 48 | 0101/0161:1274 | 4400-0594-2404 | Vilniaus m. sav. Naujamių k. |
| 49 | 0101/0161:1275 | 4400-0594-2410 | Vilniaus m. sav. Naujamių k. |
| 50 | 0101/0084:3259 | 4400-0603-6017 | Vilniaus m. sav. Vilniaus m. Kelmijos Sodų 64-oji g. 40 |
| 51 | 0101/0161:1292 | 4400-0613-7675 | Vilniaus m. sav. Naujamių k. |
| 52 | 0101/0161:1293 | 4400-0613-7700 | Vilniaus m. sav. Naujamių k. |
| 53 | 0101/0084:3261 | 4400-0625-8354 | Vilniaus m. sav. Vilniaus m. Kelmijos Sodų 53-ioji g. 19 |
| 54 | 0101/0161:1324 | 4400-0716-6450 | Vilniaus m. sav. Naujamių k. |
| 55 | 0101/0084:3330 | 4400-0818-6238 | Vilniaus m. sav. Vilniaus m. Kelmijos Sodų 53-ioji g. 13 |
| 56 | 0101/8001:0004 | 4400-0875-4670 | Vilniaus m. sav. Vilniaus m. Baltosios Vokės g. 33B |
| 57 | 0101/0067:0183 | 4400-0898-8407 | Vilniaus m. sav. Vilniaus m. Titnago g. 74 |
| 58 | 0101/8001:0012 | 4400-0988-1174 | Vilniaus m. sav. Vilniaus m. |
| 59 | 0101/0084:4003 | 4400-1013-6744 | Vilniaus m. sav. Vilniaus m. Kelmijos Sodų 53-ioji g. 11 |
| 60 | 0101/0082:0221 | 4400-1038-6700 | Vilniaus m. sav. Vilniaus m. |
| 61 | 0101/0076:0514 | 4400-1136-9866 | Vilniaus m. sav. Vilniaus m. |
| 62 | 0101/0161:1541 | 4400-1222-4354 | Vilniaus m. sav. Vilniaus m. V. A. Graičiūno g. 41 |
| 63 | 0101/0084:2589 | 4400-1339-0751 | Vilniaus m. sav. Vilniaus m. Kelmijos Sodų 32-oji g. 52 |
| 64 | 0101/0084:3026 | 4400-1343-6485 | Vilniaus m. sav. Vilniaus m. Kelmijos Sodų 53-ioji g. 29 |
| 65 | 7937/0003:0508 | 4400-1611-1854 | Vilniaus m. sav. Vilniaus m. |
| 66 | 0101/0084:4046 | 4400-1713-8517 | Vilniaus m. sav. Vilniaus m. Kelmijos Sodų 53-ioji g. 23 |
| 67 | 0101/0084:4056 | 4400-1751-9858 | Vilniaus m. sav. Vilniaus m. Kelmijos Sodų 52-oji g. 1 |
| 68 | 0101/0165:0929 | 4400-1765-2425 | Vilniaus m. sav. Kadriškių k. |

| Eil. Nr. | Žemės sklypo kadastrinis numeris | Žemės sklypo unikalus numeris | Žemės sklypo adresas |
|----------|----------------------------------|-------------------------------|--|
| 69 | 0101/0076:0559 | 4400-1768-6390 | Vilniaus m. sav. Vilniaus m. |
| 70 | 0101/0076:0560 | 4400-1768-8196 | Vilniaus m. sav. Vilniaus m. |
| 71 | 0101/0082:0250 | 4400-1770-4677 | Vilniaus m. sav. Vilniaus m. |
| 72 | 0101/0084:4075 | 4400-1829-7142 | Vilniaus m. sav. Vilniaus m. Kelmijos Sodų 52-oji g. 32 |
| 73 | 0101/0084:4078 | 4400-1831-8564 | Vilniaus m. sav. Vilniaus m. Kelmijos Sodų 72-oji g. 39 |
| 74 | 0101/0084:4130 | 4400-1968-5828 | Vilniaus m. sav. Vilniaus m. Barčių g. 64 |
| 75 | 0101/0165:0975 | 4400-2033-2301 | Vilniaus m. sav. Neravų k. |
| 76 | 0101/0165:0976 | 4400-2033-2401 | Vilniaus m. sav. Vilniaus m. Krautuvų g. 2 |
| 77 | 0101/0084:4184 | 4400-2084-8168 | Vilniaus m. sav. Vilniaus m. Kelmijos Sodų 71-oji g. 29 |
| 78 | 0101/0161:1664 | 4400-2149-1805 | Vilniaus m. sav. Kazbėjų k. |
| 79 | 0101/0076:0603 | 4400-2149-6313 | Vilniaus m. sav. Vilniaus m. |
| 80 | 0101/0076:0604 | 4400-2149-6324 | Vilniaus m. sav. Vilniaus m. |
| 81 | 0101/0165:1070 | 4400-2151-0021 | Vilniaus m. sav. Vilniaus m. Pirklių g. 50 |
| 82 | 0101/0084:4282 | 4400-2194-1144 | Vilniaus m. sav. Vilniaus m. Kelmijos Sodų 53-ioji g. 17 |
| 83 | 0101/0165:1090 | 4400-2241-1772 | Vilniaus m. sav. Kadriškių k. |
| 84 | 0101/0082:0279 | 4400-2247-4564 | Vilniaus m. sav. Vilniaus m. |
| 85 | 0101/0084:4313 | 4400-2277-4483 | Vilniaus m. sav. Vilniaus m. |
| 86 | 4137/7001:0273 | 4400-2338-8449 | - |
| 87 | 0101/0084:8797 | 4400-2345-1963 | Vilniaus m. sav. Vilniaus m. |
| 88 | 0101/8001:0018 | 4400-2415-4412 | - |
| 89 | 0101/0161:1745 | 4400-2481-5065 | Vilniaus m. sav. Naujamių k. |
| 90 | 0101/0161:1746 | 4400-2481-6751 | Vilniaus m. sav. Naujamių k. |
| 91 | 0101/0082:0011 | 4400-2500-0726 | Vilniaus m. sav. Vilniaus m. |
| 92 | 0101/0161:0046 | 4400-2544-0191 | Vilniaus m. sav. Naujamių k. |
| 93 | 0101/0161:0185 | 4400-2629-7036 | Vilniaus m. sav. Naujamių k. |
| 94 | 7937/8001:0001 | 4400-2843-8788 | - |
| 95 | 0101/0084:2594 | 4400-2892-6343 | Vilniaus m. sav. Vilniaus m. Kelmijos Sodų 27-oji g. 27 |
| 96 | 0101/0067:0020 | 4400-3039-2182 | Vilniaus m. sav. Vilniaus m. |
| 97 | 0101/0161:0420 | 4400-3153-8462 | Vilniaus m. sav. Naujamių k. |
| 98 | 0101/0165:0212 | 4400-3195-5723 | Vilniaus m. sav. Vilniaus m. |
| 99 | 0101/0165:0213 | 4400-3246-8961 | Vilniaus m. sav. Vilniaus m. Krautuvų g. 35 |
| 100 | 0101/0165:0326 | 4400-3246-9026 | Vilniaus m. sav. Vilniaus m. Krautuvų g. 41 |
| 101 | 0101/0165:0329 | 4400-3246-9068 | Vilniaus m. sav. Vilniaus m. Krautuvų g. 8 |
| 102 | 0101/0165:0321 | 4400-3248-6216 | Vilniaus m. sav. Vilniaus m. Krautuvų g. 43 |
| 103 | 0101/0165:0330 | 4400-3248-7179 | Vilniaus m. sav. Kadriškių k. |

| Eil. Nr. | Žemės sklypo kadastrinis numeris | Žemės sklypo unikalus numeris | Žemės sklypo adresas |
|----------|----------------------------------|-------------------------------|---|
| 104 | 0101/0165:0331 | 4400-3248-7782 | Vilniaus m. sav. Kadriškių k. |
| 105 | 0101/0084:2697 | 4400-3940-0456 | Vilniaus m. sav. Vilniaus m. Kelmijos Sodų 71-oji g. 40 |
| 106 | 0101/0051:0263 | 4400-4017-0576 | Vilniaus m. sav. Vilniaus m. |
| 107 | 0101/0076:0107 | 4400-4043-2093 | Vilniaus m. sav. Vilniaus m. |
| 108 | 0101/0165:1304 | 4400-4049-4955 | Vilniaus m. sav. Vilniaus m. Krautuvių g. 31 |
| 109 | 0101/0084:2737 | 4400-4118-6261 | Vilniaus m. sav. Vilniaus m. Kelmijos Sodų 52-oji g. 29 |
| 110 | 0101/0067:0057 | 4400-4290-4265 | Vilniaus m. sav. Vilniaus m. |
| 111 | 0101/0067:0059 | 4400-4293-1522 | Vilniaus m. sav. Vilniaus m. |
| 112 | 7937/7001:0004 | 4400-4463-9404 | Vilniaus m. sav. Vilniaus m. |
| 113 | 0101/0084:2745 | 4400-4568-3147 | Vilniaus m. sav. Vilniaus m. Kelmijos Sodų 51-oji g. 45 |
| 114 | 0101/0051:0279 | 4400-4572-8142 | Vilniaus m. sav. Vilniaus m. |
| 115 | 0101/0051:0280 | 4400-4575-9948 | Vilniaus m. sav. Vilniaus m. |
| 116 | 0101/0076:0341 | 4400-4912-5714 | Vilniaus m. sav. Vilniaus m. Pirklių g. 30 |
| 117 | 0101/0165:2005 | 4400-4922-8519 | - |
| 118 | 0101/0084:2760 | 4400-5067-4725 | Vilniaus m. sav. Vilniaus m. Kelmijos Sodų 33-ioji g. 29A |
| 119 | 7937/0003:0526 | 4400-5087-6865 | Vilniaus m. sav. Neravų k. |
| 120 | 0101/0165:2176 | 4400-5093-7861 | Vilniaus m. sav. Vilniaus m. Pirklių g. 36 |
| 121 | 0101/0165:2174 | 4400-5093-8437 | Vilniaus m. sav. Vilniaus m. Pirklių g. 34 |
| 122 | 0101/0165:2175 | 4400-5109-7675 | Vilniaus m. sav. Vilniaus m. Pirklių g. 40 |
| 123 | 0101/0165:2179 | 4400-5124-9313 | - |
| 124 | 0101/0161:0497 | 4400-5129-7700 | Vilniaus m. sav. Degenių vs. |
| 125 | 0101/0161:0981 | 4400-5129-7988 | Vilniaus m. sav. Naujakiemio k. |
| 126 | 0101/0067:0074 | 4400-5138-1349 | - |
| 127 | 0101/0161:0499 | 4400-5138-6835 | Vilniaus m. sav. Degenių vs. |
| 128 | 7937/0003:0530 | 4400-5155-4102 | - |
| 129 | 7937/0003:0529 | 4400-5155-4164 | - |
| 130 | 7937/0003:0528 | 4400-5155-6566 | - |
| 131 | 7937/0003:0534 | 4400-5184-9738 | Vilniaus m. sav. Vilniaus m. |
| 132 | 7937/0003:0533 | 4400-5197-7252 | Vilniaus m. sav. Vilniaus m. |
| 133 | 0101/0082:0351 | 4400-5213-2857 | Vilniaus m. sav. Vilniaus m. |
| 134 | 7937/0003:0537 | 4400-5213-7310 | Vilniaus m. sav. Vilniaus m. |
| 135 | 7937/0003:0535 | 4400-5222-5470 | Vilniaus m. sav. Vilniaus m. |
| 136 | 0101/0082:0352 | 4400-5231-4528 | - |
| 137 | 4167/0100:1221 | 4400-5343-0010 | Vilniaus r. sav. Vaidotų k. |
| 138 | 7937/0003:0542 | 4400-5352-1329 | Vilniaus m. sav. Vilniaus m. |
| 139 | 0101/0165:2476 | 4400-5404-3922 | Vilniaus m. sav. Vilniaus m. Krautuvių g. 37 |

| Eil. Nr. | Žemės sklypo kadastrinis numeris | Žemės sklypo unikalus numeris | Žemės sklypo adresas |
|-----------------|---|--------------------------------------|---|
| 140 | 0101/0165:2477 | 4400-5404-4152 | Vilniaus m. sav. Kadriškių k. |
| 141 | 0101/0161:0513 | 4400-5507-0880 | Vilniaus m. sav. Naujakiemio k. |
| 142 | 0101/0082:0362 | 4400-5540-0798 | Vilniaus m. sav. Vilniaus m. |
| 143 | 0101/0084:2799 | 4400-5663-1348 | Vilniaus m. sav. Vilniaus m. Kelmijos Sodų 71-oji g. 31 |
| 144 | 0101/0084:8837 | 4400-6160-1736 | Vilniaus m. sav. Vilniaus m. Kelmijos Sodų 69-oji g. 42 |
| 145 | 7937/0003:0558 | 4400-6229-3021 | Vilniaus m. sav. Neravų k. |
| 146 | 7937/0003:0559 | 4400-6229-3087 | Vilniaus m. sav. Neravų k. |
| 147 | 7937/0001:0488 | 7937-0001-0488 | Vilniaus m. sav. Grigiškių m. Vilniaus g. 36 |
| 148 | 7937/0003:0001 | 7940-0004-0015 | Vilniaus m. sav. Neravų k. |
| 149 | 7937/0002:0501 | 7940-0004-0222 | Vilniaus m. sav. Kadriškių k. |
| 150 | 7937/0003:0021 | 7940-0004-0235 | Vilniaus m. sav. Neravų k. |
| 151 | 7937/0003:0024 | 7940-0004-0260 | Vilniaus m. sav. Neravų k. |
| 152 | 7937/0003:0025 | 7940-0004-0272 | Vilniaus m. sav. Neravų k. |
| 153 | 7937/0003:0027 | 7940-0004-0274 | Vilniaus m. sav. Neravų k. |
| 154 | 7937/0003:0028 | 7940-0004-0438 | Vilniaus m. sav. Neravų k. |

DETALŪS METADUOMENYS

| | |
|--|---|
| Dokumento sudarytojas (-ai) | Lietuvos Respublikos energetikos ministerija 302308327, Gedimino pr. 38, LT-01104 Vilnius |
| Dokumento pavadinimas (antraštė) | DĖL VILNIAUS MIESTO SAVIVALDYBĖS TERITORIJOJE ESANČIŲ MAGISTRALINIŲ DUJOTIEKIŲ IR SUSIJUSIOS INFRASTRUKTŪROS APSAUGOS ZONŲ PLANO PATVIRTINIMO |
| Dokumento registracijos data ir numeris | 2024-12-27 Nr. 1-252 |
| Dokumento gavimo data ir dokumento gavimo registracijos numeris | – |
| Dokumento specifikacijos identifikavimo žymuo | ADOC-V1.0 |
| Parašo paskirtis | Suderinimas |
| Parašą sukūrusio asmens vardas, pavardė ir pareigos | Giedrė Šeškevičienė, Patarėjas, Energetinio saugumo grupė |
| Sertifikatas išduotas | GIEDRĖ ŠEŠKEVIČIENĖ, Lietuvos Respublikos energetikos ministerija LT |
| Parašo sukūrimo data ir laikas | 2024-12-23 11:06:34 (GMT+02:00) |
| Parašo formatas | XAdES-EPES |
| Laiko žymoje nurodytas laikas | – |
| Informacija apie sertifikavimo paslaugų teikėją | ADIC CA ECC, Asmens dokumentu israsymo centras prie LR VRM LT |
| Sertifikato galiojimo laikas | 2024-06-26 08:01:46 – 2028-06-25 08:01:46 |
| Parašo paskirtis | Suderinimas |
| Parašą sukūrusio asmens vardas, pavardė ir pareigos | Gintarė Vilūnė, pavaduojanti patarėją Dovilę Kavaliauskienę, Teisės ir personalo grupė |
| Sertifikatas išduotas | GINTARĖ VILŪNĖ LT |
| Parašo sukūrimo data ir laikas | 2024-12-23 11:11:19 (GMT+02:00) |
| Parašo formatas | XAdES-EPES |
| Laiko žymoje nurodytas laikas | – |
| Informacija apie sertifikavimo paslaugų teikėją | EID-SK 2016, AS Certifitseerimiskeskus EE |
| Sertifikato galiojimo laikas | 2023-06-29 12:05:08 – 2028-06-27 23:59:59 |
| Parašo paskirtis | Suderinimas |
| Parašą sukūrusio asmens vardas, pavardė ir pareigos | Dainius Bražiūnas, Grupės vadovas, Energetinio saugumo grupė |
| Sertifikatas išduotas | DAINIUS BRAŽIŪNAS LT |
| Parašo sukūrimo data ir laikas | 2024-12-23 12:48:59 (GMT+02:00) |
| Parašo formatas | XAdES-EPES |
| Laiko žymoje nurodytas laikas | – |
| Informacija apie sertifikavimo paslaugų teikėją | EID-SK 2016, AS Certifitseerimiskeskus EE |
| Sertifikato galiojimo laikas | 2022-08-10 13:08:16 – 2027-08-09 23:59:59 |
| Parašo paskirtis | Suderinimas |
| Parašą sukūrusio asmens vardas, pavardė ir pareigos | Rasa Kiūdytė, Kancleris |
| Sertifikatas išduotas | RASA KIŪDYTĖ, Lietuvos Respublikos energetikos ministerija LT |
| Parašo sukūrimo data ir laikas | 2024-12-23 13:30:19 (GMT+02:00) |
| Parašo formatas | XAdES-EPES |
| Laiko žymoje nurodytas laikas | – |
| Informacija apie sertifikavimo paslaugų teikėją | ADIC CA ECC, Asmens dokumentu israsymo centras prie LR VRM LT |
| Sertifikato galiojimo laikas | 2024-12-18 10:43:53 – 2028-12-17 10:43:53 |
| Parašo paskirtis | Pasirašymas |
| Parašą sukūrusio asmens vardas, pavardė ir pareigos | Žygimantas Vaičiūnas, Energetikos ministras |
| Sertifikatas išduotas | ŽYGIMANTAS VAIČIŪNAS, Lietuvos Respublikos energetikos ministerija LT |
| Parašo sukūrimo data ir laikas | 2024-12-23 17:59:31 (GMT+02:00) |

DETALŪS METADUOMENYS

| | |
|---|---|
| Parašo formatas | XAdES-X-L |
| Laiko žymoje nurodytas laikas | 2024-12-23 17:59:37 (GMT+02:00) |
| Informacija apie sertifikavimo paslaugų teikėją | ADIC CA ECC, Asmens dokumentu israsymo centras prie LR VRM LT |
| Sertifikato galiojimo laikas | 2024-12-12 08:32:44 – 2028-12-11 08:32:44 |
| Informacija apie būdus, naudotus metaduomenų vientisumui užtikrinti | "Registravimas" paskirties metaduomenų vientisumas užtikrintas naudojant "RCSC IssuingCA, VI Registru centras - i.k. 124110246 LT" išduotą sertifikatą "DBSIS, Informatikos ir ryšių departamentas prie Lietuvos Respublikos vidaus reikalų ministerijos, į.k.188774822 LT", sertifikatas galioja nuo 2022-05-19 16:48:06 iki 2025-05-18 16:48:06 |
| Pagrindinio dokumento priedų skaičius | 1 |
| Pagrindinio dokumento priedamų dokumentų skaičius | – |
| Priedamo dokumento sudarytojas (-ai) | – |
| Priedamo dokumento pavadinimas (antraštė) | – |
| Priedamo dokumento registracijos data ir numeris | – |
| Programinės įrangos, kuria naudojantis sudarytas elektroninis dokumentas, pavadinimas | DBSIS, versija 3.5.80 |
| Informacija apie elektroninio dokumento ir elektroninio (-ių) parašo (-ų) tikrinimą (tikrinimo data) | Atitinka specifikacijos keliamus reikalavimus. Visi dokumente esantys elektroniniai parašai galioja (2024-12-27 10:49:36) |
| Paieškos nuoroda | – |
| Papildomi metaduomenys | Nuorašą suformavo 2024-12-27 10:49:37 DBSIS |