PATVIRTINTA
Lietuvos Respublikos energetikos ministro
2026 m. d. įsakymu Nr.

ŠIAULIŲ RAJONO SAVIVALDYBĖS TERITORIJOJE ESANČIŲ MAGISTRALINIŲ DUJOTIEKIŲ IR SUSIJUSIOS INFRASTRUKTŪROS APSAUGOS ZONŲ PLANO DALIES PAKEITIMO PLANAS

AIŠKINAMASIS RAŠTAS

1. Priežastys, kurios lėmė šio plano dalies pakeitimo plano inicijavimą:

1.1. Amber Grid, AB (toliau – Bendrovė) Lietuvos gamtinių dujų perdavimo sistemos operatorius, atsakingas už gamtinių dujų perdavimą (transportavimą aukšto slėgio vamzdynais) sistemos naudotojams, gamtinių dujų infrastruktūros eksploatavimą, priežiūrą ir plėtojimą. Bendrovė vykdo Lietuvos Respublikos specialiųjų žemės naudojimo sąlygų įstatymo (toliau – Įstatymas) nuostatose nurodytą ūkinę veiklą, t. y. turi teisę verstis gamtinių dujų perdavimo veikla pagal Valstybinės energetikos reguliavimo tarybos 2015 m. balandžio 10 d. Nr. L2-3 (GDP) išduotą licenciją.

1.2. Bendrovė įgyvendina Įstatymo 141 straipsnio 3 dalies ir Elektros tinklų, magistralinių dujotiekių ir naftotiekių (produktotiekių), skirstomųjų dujotiekių, šilumos perdavimo tinklų apsaugos zonų, magistralinių dujotiekių vietovės klasių teritorijų plano rengimo ir tvirtinimo tvarkos aprašo, patvirtinto Lietuvos Respublikos energetikos ministro 2020 m. spalio 13 d. įsakymu Nr. 1-339 „Dėl Elektros tinklų, magistralinių dujotiekių ir naftotiekių (produktotiekių), skirstomųjų dujotiekių, šilumos perdavimo tinklų apsaugos zonų, magistralinių dujotiekių vietovės klasių teritorijų planų rengimo (nerengiant teritorijų planavimo dokumento ar žemės valdos projekto) ir tvirtinimo tvarkos aprašo patvirtinimo“ (toliau – Tvarkos aprašas) ir kitų susijusių teisės aktų reikalavimus.

1.3. Atsižvelgiant į tai, kad magistralinių dujotiekių ir susijusios infrastruktūros tinklų, esančių Šiaulių rajono savivaldybėje, apsaugos zonų planu, patvirtintu Lietuvos Respublikos energetikos ministro 2022 m. gruodžio 19 d. įsakymu Nr. 1-469 „Dėl Šiaulių rajono savivaldybės teritorijoje esančių magistralinių dujotiekių ir susijusios infrastruktūros apsaugos zonų plano patvirtinimo“ (toliau – Planas), nebuvo nustatytos elektroninių ryšių tinklų elektroninių ryšių infrastruktūros apsaugos zonos, vadovaujantis Tvarkos aprašo 26 punktu rengiamas Plano dalies pakeitimo planas (toliau – Pakeitimo planas).

2. Informacija apie dokumentą:

2.1. Plano pavadinimas: „Šiaulių rajono savivaldybės teritorijoje esančių magistralinių dujotiekių ir susijusios infrastruktūros apsaugos zonų plano dalies pakeitimo planas“.

2.2. Planavimo tikslai: Vadovaujantis Tvarkos aprašo 26 punktu pakeisti Plano dalį, jame nustatant papildomus sprendinius, t. y. nurodant magistralinių dujotiekių veikimui užtikrinti skirtos kitos inžinerinės infrastruktūros objektus (elektroninių ryšių tinklų elektroninių ryšių infrastruktūra) ir nustatyti apsaugos zonas.

2.3. Planavimo uždaviniai:

2.3.1. dėl 2022 m. gruodžio 19 d. Lietuvos Respublikos energetikos ministro įsakymu Nr. 1-469 patvirtintu „Šiaulių rajono savivaldybės teritorijoje esančių magistralinių dujotiekių ir susijusios infrastruktūros apsaugos zonų planas“ nenustatytų elektroninių ryšių tinklų elektroninių ryšių infrastruktūros apsaugos zonų. Pakeitimo planu bus įtraukti papildomi sprendiniai ir nustatytos elektroninių ryšių tinklų elektroninių ryšių infrastruktūros apsaugos zonos, elektros tinklų apsaugos zonos.

2.3.2. informuoti žemės sklypų savininkus ir kitus Įstatymo 11 straipsnio 2 dalyje nurodytus asmenis apie Pakeitimo planu nustatomas ir/ar keičiamas teritorijas, kuriuose taikomos specialiosios žemės naudojimo sąlygos bei prašymų dėl nuostolių atlyginimo pateikimo tvarką, pagal Įstatymo 11 straipsnio 5 punkto nuostatas;

2.4. Pakeitimo planas parengtas asmenų, atitinkančių Tvarkos aprašo 5.1-5.3 punktų nuostatas, laikantis Tvarkos apraše plano rengimui keliamų reikalavimų;

2.5. Plano iniciatorius – AB „Amber Grid“, Laisvės pr. 10, Vilnius LT-04215, tel. +370 5 236 0855, el. paštas info@ambergrid.lt, interneto svetainė https://www.ambergrid.lt). Už šio plano sprendinių rengimo vykdymą atsakingas asmuo – vyresnioji inžinierė Laura Cimbalistaitė, tel. +370 699 22461, el. paštas l.cimbalistaite@ambergrid.lt

2.6. Plano rengėjas – VĮ „Registrų centras“ kontaktinė informacija: Studentų g. 39, Vilnius; tel. +370 5 2688262, el. paštas info@registrucentras.lt, interneto svetainė www.registrucentras.lt, kontaktinis asmuo – Komercinių paslaugų skyriaus Vakarų Lietuvos 1 grupės vadovas – Evaldas Lukša, tel. +370 659 13447, el. paštas Evaldas.Luksa@registrucentras.lt. Už Plano sprendinių rengimą atsakingas asmuo – Komercinių paslaugų skyriaus Vakarų Lietuvos 1 grupės vadovas – Evaldas Lukša, tel. +370 659 13447, el. paštas Evaldas.Luksa@registrucentras.lt.

Pakeitimo plano rengėjas yra atsakingas už tinkamą teritorijų nurodymą ir šių teritorijų pažymėjimą plane.

3. Duomenys apie teritorijas:

3.1. Planas apima Šiaulių rajono savivaldybėje esančių AB „Amber Grid“ priklausančių magistralinių dujotiekių ir susijusios infrastruktūros apsaugos zonų teritorijų ribas.

3.2. Pakeitimo planu nustatomų, keičiamų ir (ar) naikinamų teritorijų kiekis pateiktas 1 lentelėje.

1 lentelė. Informacija apie Pakeitimo planu nustatytas, pakeistas ir panaikintas teritorijas

	Anksčiau nustatytų teritorijų (1)	**Naujai nustatomų teritorijų** (2)	**Pakeistų teritorijų** (3)	**Naikinamų teritorijų** (4)	**Iš viso teritorijų** (1)+(2)-(4)
Kiekis, vnt.	324	1	0	0	325

3.3. Informacija apie pasikeitimus į Pakeitimo planą patenkančiuose žemės sklypuose pateikiama 2 lentelėje.

2 lentelė. Informacija apie pasikeitimus į Pakeitimo planą patenkančiuose sklypuose.

	Anksčiau Plane patekę sklypai (1)	**Naujai Plane patekę sklypai** (2)	**Keičiami plotai sklypuose** (3)	**Naikinami plotai sklypuose** (4)	**Sklypai patenkantys į naujai registruojamą teritoriją** (5)	**Iš viso sklypų** (1)+(2)-(4)
Kiekis, vnt.	974	0	0	0	1	974

3.4. Pakeitimo plane esančioms teritorijoms nustatyti, pakeitimo ir panaikinti žemės savininko, valstybinės ar savivaldybės žemės patikėtinio sutikimas neprivalomas.

3.5. Pakeitimo plano 4 lentelėje pateikiamas žemės sklypų, patenkančių į naujai nustatomas, pakeičiamas ir (ar) panaikinamas apsaugos zonas, sąrašas.

3.6. Pakeitimo plano 5 lentelėje pateikiamas laisvos valstybinės žemės plotų, patenkančių Pakeitimo plane į naujai nustatomas ir (ar) pakeičiamas apsaugos zonas, sąrašas.

3.7. Kartu su planu pateikiamas ir Šiaulių rajono savivaldybės teritorijoje esančių magistralinių dujotiekių ir susijusios infrastruktūros apsaugos zonų plano teritorijų sąrašas.

3.8. Pagrindiniai techniniai duomenys apie Bendrovei nuosavybės teise priklausančius inžinerinius tinklus, kuris pavaizduotas Pakeitimo plane, pateikti 3 lentelėje:

3 lentelė. Pakeitimo plane esančio magistralinių dujotiekių ir susijusios infrastruktūros duomenys

Pavadinimas	Ilgis, m
magistralinio dujotiekio vamzdynas, unikalus Nr. 1399-8005-5014	1639.49
magistralinio dujotiekio vamzdynas, unikalus Nr. 4199-8018-6017	2227.38
magistralinio dujotiekio vamzdyno atšaka į Šiaulių DSS, unikalus Nr. 4199-8019-8019	5003.32
magistralinio dujotiekio vamzdynas Šiauliai – Kuršėnai II gija, unikalus Nr. 4400-0957-7062	32608.79
magistralinio dujotiekio vamzdynas Panevėžys-Šiauliai-Klaipėda, unikalus Nr. 4400-2794-8036	44816.68
magistralinio dujotiekio vamzdynas, unikalus Nr. 4400-3154-6131	20651.60
magistralinio dujotiekio vamzdynas, unikalus Nr. 4400-4004-7772	12267.00
magistralinio dujotiekio vamzdyno atšaka į N. Akmenės DSS, unikalus Nr. 4400-4391-8490	16010.72
magistralinio dujotiekio vamzdynas, unikalus Nr. 4400-4865-0771	16010.72
Daugėlų DSS, unikalus Nr. 4400-1681-7622	-
Kužių DSS, unikalus Nr. 4400-0676-2129	-
Lapkasių DSRM, unikalus Nr. 4400-3151-1512	-
Šiaulių DSS, unikalus Nr. 9196-4008-2019	-
Susijusi infrastruktūra (elektroninių ryšių tinklų elektroninių ryšių infrastruktūra)	26.86

3.10. Objektai ir jų apsaugos zonos Pakeitimo plane žymimos vadovaujantis Tvarkos aprašo 6.2.1-6.2.4 punktais.

3.11. Pakeitimo plane nustatomos elektroninių ryšių tinklų elektroninių ryšių infrastruktūros apsaugos zonos, pažymimos nurodant jų dydį pagal Įstatymo 45 straipsnyje nustatytus dydžius.

3.12. Elektroninių ryšių tinklų elektroninių ryšių infrastruktūros apsaugos zonos ir jose taikomos specialiosios žemės naudojimo sąlygos nurodytos Įstatymo 46 straipsnyje.

Dėl bet kokių priežasčių po Pakeitimo plano patvirtinimo pasikeitus Nekilnojamojo turto kadastre ir Nekilnojamojo turto registre įregistruotiems žemės sklypų ar į atskirus žemės sklypus nesuformuotos laisvos valstybinės žemės plotų duomenims visais atvejais (įskaitant, bet neapsiribojant: pertvarkius sklypus, žemės sklypų ribas, suformavus naujus žemės sklypus ir kt.) Plano sprendiniais nustatytos teritorijos taikomos visiems į jas patenkantiems žemės sklypams ir į atskirus žemės sklypus nesuformuotiems laisvos valstybinės žemės plotams.

Šiaulių rajono savivaldybės teritorijoje esančių magistralinių dujotiekių ir susijusios infrastruktūros apsaugos zonų plano dalies pakeitimo planas M 1:5000

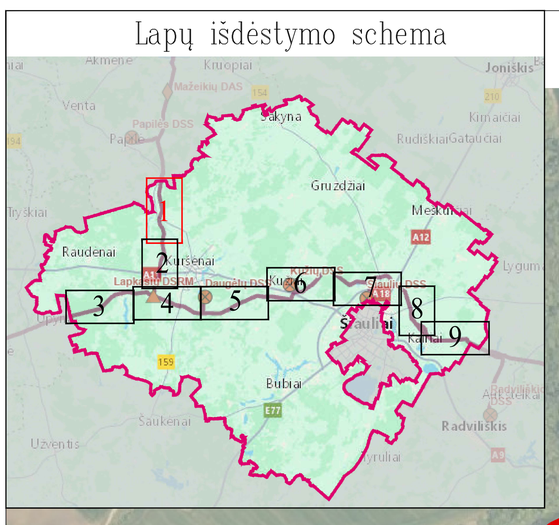

Akmenės r. sav.

Šiaulių r. sav.

Kriaukių k.

Šemetaičių k.

Pušnaudžių k.

Žilių k.

Strazdų k.

Čiulnių k.

Reklių k.

Raganių k.

Smurgių k.

Papartėlių k.

Raganių k.

Rumšėlių k.

Paežlėmės k.

Oškėnų k.

Duomenų šaltiniai:
1. NTR ir NTK © VĮ Registrų centras, 2026-06-03.
2. ORTOLT- Lietuvos Respublikos teritorijos M1:10000 skaitmeninis nuotrinis ortofotografinis žemėlapis. © Nacionalinėsiės mės tarnyba prie AM, 2021-2023.
3. AB Amber Grid duomenų rinkinys, 2025.

Paraišos:
* Vadovaujantis LR specialiąja žemės naudojimo sąlygų įstatymo 27 str. 1) MD vamzdyno apsaugos zona – išilgai vamzdyno trasos esanti žemės juosta, kurios ribos yra po 25 metrus į abi puses nuo vamzdyno ašies, virš šios juostos esanti oro erdvė, po šia juosta esanti žemė bei vandas virš šios juostos ir po ja, 4) kitų MD pereigų ir statinių (stočių, uždarymo įtaisų, valytuvo ir diagnozuojamo įtaisų paleidimo ir priėmimo kameros, slėgio ribojimo mazgų) apsaugos zona – žemės juosta, kurios ribos yra 20 metrų atstumu aplink teritorijas, kuriuje yra šių pereigų ir statinių, aptvėrimą, virš šios juostos esanti oro erdvė ir žemė po šia juosta.
** Vadovaujantis LR specialiąja žemės naudojimo sąlygų įstatymo 24 str. po 1 in 1 abi puses žemės žiumpos požeminių elektros linijų.
*** Vadovaujantis LR specialiąja žemės naudojimo sąlygų įstatymo 45 str. 1) Požeminių elektrosnių ryšių tinklų laidinių linijų apsaugos zona – išilgai požeminių elektrosnių ryšių tinklų laidinių linijų esanti žemės juosta, kurios ribos yra po vieną metrą į abi puses nuo šių laidinių linijų, vandas virš jos ir žemė po šia juosta.
**** Plane vaizduojamos bendros magistralinių dujotiekių apsaugos zonos.
***** Plane vaizduojamos bendros su magistralinių dujotiekių susijusios infrastruktūros apsaugos zonos.

SUTARTINIAI ŽENKLAI

	Požeminis magistralinio dujotiekio vamzdis (toliau - MD)
	Žemės žiumpos požeminės elektros kabelis (su MD susijusi infrastruktūra)
	Žemėmine kontūras
	Informacinės tikslais vaizduojamos aktualios magistralinių dujotiekių ir naftotiekių (produktotiekių) apsaugos zonos (III skyrius, penktasis skirsnis) teritorijos patvirtintos 2022-12-19 "Šiaulių rajono savivaldybės teritorijoje esančių magistralinių dujotiekių ir susijusios infrastruktūros apsaugos zonų planas"
	Informacinės tikslais vaizduojamos aktualios elektros tinklų apsaugos zonos (III skyrius, ketvirtasis skirsnis) teritorijos patvirtintos 2022-12-19 "Šiaulių rajono savivaldybės teritorijoje esančių magistralinių dujotiekių ir susijusios infrastruktūros apsaugos zonų planas"
	Informacinės tikslais rodoma magistralinių dujotiekių apsaugos zona,nustatyta Akmenės r. savivaldybės teritorijoje esančių magistralinių dujotiekių ir susijusios infrastruktūros apsaugos zonų plane
	Teritorijos, kuriuje yra MD pereigos ir statinių (stočių, uždarymo įtaisų, valytuvo ir diagnozuojamo įtaisų paleidimo ir priėmimo kameros, Slėgio ribojimo mazgų), aptvėrimas
KAS	Katodinės apsaugos stotis
KMK	Kontrolės ir matavimo kolonėlė (toliau - KMK)
KMK	Suprojektuota kontrolės ir matavimo kolonėlė (toliau - KMK)
	Dujų fakelas
	Gyvenamosios vietovės
	Savivaldybės teritorijos riba

REGISTRŲ CENTRAS

VALSTYBĖS ĮMONĖ REGISTRŲ CENTRAS
Studentų g. 39, 08106 Vilnius, tel.:+370 5 2485262, el.p. info@registrucentras.lt
Duomenų tvarkymas ir saugojimo žemėlapių asmenų registras, kodas 124110246

Įvaliklinojos pažym. Nr. 2M-M-2296

Parengė	Patvirtinta	Vardas ir pavardė	data	Lapas	Lapų
Grupės vadovas		Evaldas Liekis	2026-06-03	1	9
Matininkas		Lina Norvaišienė	2026-06-03		

Šiaulių rajono savivaldybės teritorijoje esančių magistralinių dujotiekių ir susijusios infrastruktūros apsaugos zonų plano dalies pakeitimo planas M 1:5000

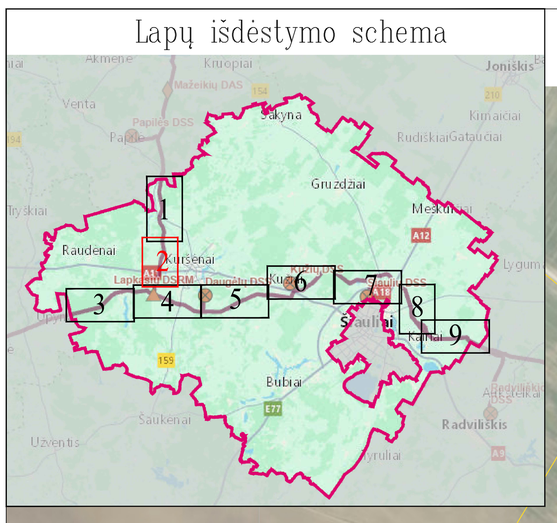

Duomenų šaltiniai:
1. NTR ir NTK © VĮ Registrų centras, 2026-06-03.
2. ORT10LT– Lietuvos Respublikos teritorijos M1:10000 skaitmeninis rastrinis ortofotografinis žemėlapis © Nacionalinėže mės tarnyba prie AM, 2021-2023.
3. AB Amber Grid duomenų rinkinys, 2025.

Pastabos:
* Vadovaujantis LR specialiųjų žemės naudojimo sąlygų įstatymo 27 str. i) MD vamzdyno apsaugos zona – išilgai vamzdyno trasos esanti žemės juosta, kurios ribos yra po 25 metrus į abi puses nuo vamzdyno ašies, virš šios juostos esanti oro erdvė, po šia juosta esanti žemė bei vanduo virš šios juostos ir po ja, ii) kitų MD įrenginių ir statinių (stočių, uždarymo įtaisų, valymo ir diagnozavimo įtaisų paleidimo ir priėmimo kamerų, slėgio ribojimo mazgų) apsaugos zona – žemės juosta, kurios ribos yra 25 metrų atsumu aplink teritorijos, kurioje yra šie įrenginiai ar statiniai, aptvėrimą, virš šios juostos esanti oro erdvė ir žemė po šia juosta;
** Vadovaujantis LR specialiųjų žemės naudojimo sąlygų įstatymo 24 str. po 1 m į abi puses žemos įtampos požeminių elektros linijų;
*** Vadovaujantis LR specialiųjų žemės naudojimo sąlygų įstatymo 45 str. i) Požeminių elektroninių ryšių tinklų laidinių linijų apsaugos zona – išilgai požeminių elektroninių ryšių tinklų laidinių linijų esanti žemės juosta, kurios ribos yra po vieną metrą į abi puses nuo šių laidinių linijų, vanduo virš jos ir žemė po šia juosta;
**** Plane vaizduojamos bendros magistralinių dujotiekių apsaugos zonos;
***** Plane vaiduojamos bendros su magistraliniu dujotiekiu susijusios infrastruktūros apsaugos zonos.

SUTARTINIAI ŽENKLAI

	Požeminis magistralinio dujotiekio vamzdis (toliau - MD)
	Žemos įtampos požeminės elektros kabelis (su MD susijusi infrastruktūra)
	Informaciniais tikslais vaizduojamos aktualios magistralinių dujotiekių ir naftotiekių (produktotiekių) apsaugos zonos (III skyrius, penktasis skirsnis) teritorijos patvirtintos 2022-12-19 "Šiaulių rajono savivaldybės teritorijoje esančių magistralinių dujotiekių ir susijusios infrastruktūros apsaugos zonų planas"
	Informaciniais tikslais vaizduojamos aktualios elektros tinklų apsaugos zonos (III skyrius, ketvirtasis skirsnis) teritorijos patvirtintos 2022-12-19 "Šiaulių rajono savivaldybės teritorijoje esančių magistralinių dujotiekių ir susijusios infrastruktūros apsaugos zonų planas"
KMK	Kontrolės ir matavimo kolonėlė (toliau - KMK)
KMK	Suprojektuota kontrolės ir matavimo kolonėlė (toliau - KMK)
	Dujų fakelas
	Gyvenamosios vietovės

REGISTRŲ CENTRAS
VALSTYBĖS ĮMONĖ REGISTRŲ CENTRAS
Studentų g. 39, 08106 Vilnius, tel.+370 5 2688262 el.p. info@registrucentras.lt
Duomenys kaupiami ir saugomi Juridinių asmenų registre, kodas 124110246
kvalifikacijos pažym. Nr. 2M-M-2296

Pareigos	Parašas	Vardas ir pavardė	data	Lapas	Lapų
Grupės vadovas		Evaldas Lukša	2026-06-03	2	9
Matininkas		Lina Norvaišienė	2026-06-03		

Šiaulių rajono savivaldybės teritorijoje esančių magistralinių dujotiekių ir susijusios infrastruktūros apsaugos zonų plano dalies pakeitimo planas M 1:5000

Lapų išdėstymo schema

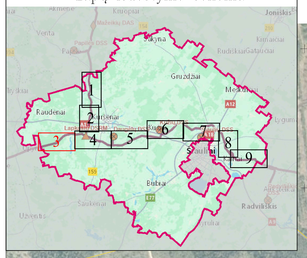

Radžiūnai k.

Bidvynėlių k.

Ridbėnų k.

Lukmių k.

Dirvonėnų k.

Juozapavos k.

Šaulėnai k.

Šiaulių r. sav.

Aleksėnai k.

Užpelkių k.

Pandėlių k.

Telšių r. sav.

Šešėkių k.

Ropėnų k.

Girkalnės k.

Kraupėnų k.

Aleksandrėnai k.

SUTARTINIAI ŽENKLAI

	Požeminis magistralinio dujotiekio vamzdis (toliau - MD)
	Žemos įtampos požeminis elektros kabelis (su MD susijusi infrastruktūra)
	Informacinais tikslais vaizduojamos aktualios magistralinių dujotiekių ir naftotiekių (produktotiekių) apsaugos zonos (III skyrius, poskiriais skirsniai) teritorijos patvirtinimo 2022-12-19 "Šiaulių rajono savivaldybės teritorijoje esančių magistralinių dujotiekių ir susijusios infrastruktūros apsaugos zonų plano"
	Informacinais tikslais vaizduojamos aktualios elektros tinklų apsaugos zonos (III skyrius, kartotinis skirsnis) teritorijos patvirtinimo 2022-12-19 "Šiaulių rajono savivaldybės teritorijoje esančių magistralinių dujotiekių ir susijusios infrastruktūros apsaugos zonų plano"
	Informacinais tikslais rodoma magistralinių dujotiekių apsaugos zona,nustatyta Telšių r. savivaldybės teritorijoje esančių magistralinių dujotiekių ir susijusios infrastruktūros apsaugos zonų plano
KMK	Kontrolės ir matavimo kolonėlė (toliau - KMK)
KMK	Suprojektuota kontrolės ir matavimo kolonėlė (toliau - KMK)
	Dujų fakelas
	Gyvamasnosios vietovės
	Savivaldybės teritorijos riba

Duomenų šaltiniai:
1. NTR ir NTK (VŽ Registrų centras, 2026-06-03.
2. ORT10LT- Lietuvos Respublikos teritorijos M1:10000 skaitmeninis rastrinis ortofotografinis žemėlapis © Nacionalinės mės tarnyba prie ASM, 2021-2023.
3. AB Amber Grid duomenų rinkinys, 2025.

Pastabos:
* Vadovaujantis LR specialiųjų žemės naudojimo sąlygų įstatymo 27 str. ir MD vamzdyno apsaugos zona – išilgai vamzdyno trasos esantė žemės juosta, kurios ribos yra po 25 metrus į abi pusės nuo vamzdyno ašies, virš šios juostos esantė oro erdvė, po šia juosta esantė žemė bei vandus virš šios juostos ir poją, iš kitų MD įrengtų ir statomų įrenčių, siūbavimo žiaiog, valymo ir diagnozavimo žiaiog pakeitimo ir priėmimo kamerų, išigio išbojimo maugaj apsaugos zona – žemės juosta, kurios ribos yra 25 metrų atsuma aplink teritorijos, kuriuje yra šią įrengtąsias ar statomąsi, aptvėrimą, virš šios juostos esantė oro erdvė ir žemė po šią juosta;
** Vadovaujantis LR specialiųjų žemės naudojimo sąlygų įstatymo 24 str. po 1 m į abi pusės žemos įtampos požeminių elektros linęjų;
*** Vadovaujantis LR specialiųjų žemės naudojimo sąlygų įstatymo 43 str. 1) Požeminių elektrosinių ryšių tinklų laidinės linęjų apsaugos zona – išilgai požeminių elektrosinių ryšių tinklų laidinės linęjų esantė žemės juosta, kurios ribos yra po vieną metrą į abi pusės nuo šią laidinės linęjų, vandus virš jos ir žemė po šia juosta;
**** Plane vaizduojamos bendros ma magistralinių dujotiekių apsaugos zonos;
***** Plane vaizduojamos bendros ma magistralinių dujotiekių susijusios infrastruktūros apsaugos zonos.

REGISTRŲ CENTRAS

VALSTYBĖS ĮMONĖ REGISTRŲ CENTRAS
Studentų g. 39, 08104 Vilnius, el.-ir (370) 5 2600262,el.p. info@registrucentras.lt
Duomenys kaupiami ir saugomi Turtinių santykių registro, kodas 124110246

Kvalifikacijos pažym. Nr. ZM-M-2296

Pareigos	Parašas	Vardas ir pavardė	data	Lapas	Lapų
Grupės vadovas		Evaldas Laikis	2026-06-03	3	9
Matininkas		Lina Norvaišienė	2026-06-03		

Šiaulių rajono savivaldybės teritorijoje esančių magistralinių dujotiekių ir susijusios infrastruktūros apsaugos zonų plano dalies pakeitimo planas M 1:5000

Duomenų šaltiniai:
1. NTR ir NTK (C V) Registrų centras, 2026-06-03.
2. ORT10LT- Lietuvos Respublikos teritorijos M1:10000 skaitmeninis rastrinis ortofotografinis žemėlapis. © Nacionalinžnie mės tarnyba prie AM, 2021-2023.
3. AB Amber Grid duomenų rinkinys, 2025.

Paaiškinimai:
* Vadovaujantis LR specialiąja žemės naudojimo sąlyga įstatymo 27 str. i) MD vamzdyno apsaugos zona – išilgai vamzdyno trasos esantė žemės juosta, kurios riba yra po 25 metrus į abi pusės nuo vamzdyno ašies, vėl šios juostos esantė oro erdvė, po šia juosta esantė žemė bei vandao vėl šios juostos ir po ja, ii) kiti MD pereginių ir statinių (toliau – MD) esantė žemės ir oro erdvės, po šia juosta esantė žemė bei vandao vėl šios juostos ir po ja, kuriose yra MD pereginių ir statinių, apsaugos zona – žemės juosta, kurios riba yra 25 metrų atstumu nė gulėtinės kamerų, išlygio ribojimų ir statinių, aprėvėtinę, vėl šios juostos esantė oro erdvė ir žemė po šia juosta.
** Vadovaujantis LR specialiąja žemės naudojimo sąlyga įstatymo 24 str. p) i) m.) dėl poso žemės juostos požeminių elektros linijų:
*** Vadovaujantis LR specialiąja žemės naudojimo sąlyga įstatymo 45 str. i) Požeminių elektrotinių ryšių tinklų laidinės linijų apsaugos zona – išilgai požeminių elektrotinių ryšių tinklų laidinės linijų esantė žemės juosta, kurios riba yra po vieną metrą į abi pusės nuo šių laidinės linijų, vandao vėl ja ir žemė po šia juosta.
**** Plane vaizduojamos bendros magistralinių dujotiekių apsaugos zonos;
***** Plane vaizduojamos bendros su magistralinių dujotiekių susijusios infrastruktūros apsaugos zonos.

SUTARTINIAI ŽENKLAI

	Požeminis magistralinio dujotiekio vamzdis (toliau - MD)
	Žemės juostos požeminės elektros kabelis (su MD susijusi infrastruktūra)
	Įžeminimo kontūras
	Požeminis ryšių kabelis (su MD susijusi infrastruktūra)
	Informacinais tikslais vaizduojamos aktualios magistralinių dujotiekių ir naftotiekių (produktotiekių) apsaugos zonos (III skyrius, pedžiaus akcinės teritorijos patvirtintos 2022-12-19 "Šiaulių rajono savivaldybės teritorijoje esančių magistralinių dujotiekių ir susijusios infrastruktūros apsaugos zonų planas"
	Informacinais tikslais vaizduojamos aktualios elektros tinklų apsaugos zonos (III skyrius, karvitrinės akcinės teritorijos patvirtintos 2022-12-19 "Šiaulių rajono savivaldybės teritorijoje esančių magistralinių dujotiekių ir susijusios infrastruktūros apsaugos zonų planas"
	Informacinais tikslais vaizduojamos aktualios požeminių ryšių kabelių apsaugos zonos (III skyrius, karvitrinės akcinės teritorijos patvirtintos 2022-12-19 "Šiaulių rajono savivaldybės teritorijoje esančių magistralinių dujotiekių ir susijusios infrastruktūros apsaugos zonų planas"
	Teritorijos, kuriuje yra MD pereginių ir statinių (toolia, aikdarymo jūsų, valymo ir diagnozavimo jūsų požiūdinio ir požeminio kamerų. Šlūgio ribojimo maržą, aprėvėtinas
	Dujų slėgio ribojimo margas
KAŠ	Katodinės apsaugos stotis
KMK	Kontrolės ir matavimo kolonėlė (toliau - KMK)
KMK	Suprojektuota kontrolės ir matavimo kolonėlė (toliau - KMK)
	Dujų fakelas
	Gyvamonosios vietovės

REGISTRŲ CENTRAS
VALSTYBĖS ĮMONĖ REGISTRŲ CENTRAS
Studentų g. 39, 08100 Vilnius, tel.+370 5 2600262,el.p. info@registrucentras.lt
Duomenys kaupiami ir saugomi Turtinių santykių registre, kodas 124110246

Kvalifikacijos pažym. Nr. ZM-M-2296

Pareigos	Parašas	Vardas ir pavardė	data	Kopia	Lapas
Grupės vadovas		Evaldas Laikis	2026-06-03	4	9
Matininkas		Lina Norvaišienė	2026-06-03		

Šiaulių rajono savivaldybės teritorijoje esančių magistralinių dujotiekių ir susijusios infrastruktūros apsaugos zonų plano dalies pakeitimo planas M 1:5000

Lapų išdėstymo schema

SUTARTINIAI ŽENKLAI

- Požeminis magistralinio dujotiekio vamzdis (toliau - MD)
- Žemos įtampos požeminės elektros kabelis (su MD susijusi infrastruktūra)
- Įžeminimo kontūras
- Požeminis ryšių kabelis (su MD susijusi infrastruktūra)
- Informacinais tikslais vaizduojamos aktualios magistralinių dujotiekių ir naftotiekių (produktatiekių) apsaugos zonos (III skyrius, peržiūrėta akcinės) teritorijos patvirtintas 2022-12-19 "Šiaulių rajono savivaldybės teritorijoje esančių magistralinių dujotiekių ir susijusios infrastruktūros apsaugos zonų planas"
- Informacinais tikslais vaizduojamos aktualios elektros tinklų apsaugos zonos (III skyrius, koreguotas akcinės) teritorijos patvirtintas 2022-12-19 "Šiaulių rajono savivaldybės teritorijoje esančių magistralinių dujotiekių ir susijusios infrastruktūros apsaugos zonų planas"
- Informacinais tikslais vaizduojamos aktualios požeminių ryšių kabelių apsaugos zonos (III skyrius, koreguotas akcinės) teritorijos patvirtintas 2022-12-19 "Šiaulių rajono savivaldybės teritorijoje esančių magistralinių dujotiekių ir susijusios infrastruktūros apsaugos zonų planas"
- Teritorijos, kurioje yra MD pengimų ir stačiųjų (stočių, uždarymo įtaisų, valymo ir diagnozavimo įtaisų požiūriu) ir požeminio kamerų. Šlėgio vibojimo mazgų, apvertinas
- Dujų skirstymo stotis
- KMK — Kontrolės ir matavimo kolonėlė (toliau - KMK)
- KMK — Suprojektuota kontrolės ir matavimo kolonėlė (toliau - KMK)
- Dujų fakelas
- Gyvamasnosios vietovės

Duomenų šaltiniai:
1. NTR ir NŽK (CVI Registrų centras, 2026-06-03.
2. ORTOLT- Lietuvos Respublikos teritorija M1:10000 skaitmeninis rastrinis ortofotografinis žemėlapis © Nacionalinės mės tarnyba prie AM, 2021-2023.
3. AB Amber Grid duomenų rinkinys, 2025.

Pastabos:
* Vadovaujantis LR specialiąjų žemės naudojimo sąlygų įstatymu 27 str. i) MD vamzdyno apsaugos zona – toligai vamzdyno trasos esantė žemės juosta, kurios riboos yra po 25 metrus į abi pusas nuo vamzdyno ašies, virš šios juostos esantė oro erdvė, po šia juosta esantė žemė bei vandus virš šios juostos ir po ja, ii) kitą MD įrengtų ir statinių (stočių, uždarymo įtaisų, valymo ir diagnozavimo įtaisų požiūriu ir požiūriu šlėgio vibojimo mazgų) apsaugos zona – žemės juosta, kurios riboos yra 25 metrų atstumu aplink teritoriją, kurioje yra šie įrenginiai ar statiniai, aptvertinė, virš šios juostos esantė oro erdvė ir žemė po šia juosta;
** Vadovaujantis LR specialiąjų žemės naudojimo sąlygų įstatymu 24 str. po 1 m ir 1 m į abi pusės žemės įtampos požeminių elektros linijų;
*** Vadovaujantis LR specialiąjų žemės naudojimo sąlygų įstatymu 45 str. i) Požeminių elektrosinių ryšių tinklų laidinės linijų apsaugos zona – išilgai požeminių elektrosinių ryšių tinklų laidinės linijų esantė žemės juosta, kurios riboos yra po vieną metrą į abi pusės nuo šių laidinės linijų, vandus virš jos ir žemė po šia juosta;
**** Plane vaizduojamos bendros magistralinių dujotiekių apsaugos zonos;
***** Plane vaizduojamos bendros su magistralinių dujotiekių susijusios infrastruktūros apsaugos zonos.

REGISTRŲ CENTRAS

VALSTYBĖS ĮMONĖ REGISTRŲ CENTRAS
Studentų g. 39, 08106 Vilnius, el.p.: info@registrucentras.lt
Duomenys kaupiami ir saugomi Turtinių santykių registre, kodas 124110246

Kvalifikacijos pažym. Nr. ZM-M-2296

Pareigos	Paraša	Vardas ir pavardė	data	Lapas	Lapų
Grupės vadovas		Evaldas Laikis	2026-06-03	5	9
Matininkas		Lina Norvaišienė	2026-06-03		

Šiaulių rajono savivaldybės teritorijoje esančių magistralinių dujotiekių ir susijusios infrastruktūros apsaugos zonų plano dalies pakeitimo planas M 1:5000

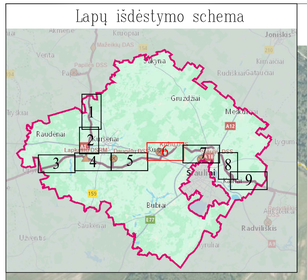

Kužių DSS

Jurgaičių k.

Lopėnų k.

Norvydžių k.

Normantėnų k.

Kužių mstl.

Amalių k.

Gražutėnų k.

Novinkų k.

Berlynės k.

Kuzavinių k.

Šeštokynės k.

Purvynės k.

Duomenų šaltiniai:
1. NTR ir NTK © VĮ Registrų centras, 2026-06-03.
2. ORTHO LT © Lietuvos Respublikos teritorijos M1:10000 skaitmeninis rastrinis ortofotografinis žemėlapis © Nacionalinėje mės tarnyba prie AM, 2021-2023.
3. AB Amber Grid duomenų rinkinys, 2025.

Paaiškinimai:
* Vadovaujantis LR specialiąjų žemės naudojimo sąlygų įstatymu 27 str. i) MD vamzdyno apsaugos zona – išilgai vamzdyno trasos esanti žemės juosta, kurios riba yra po 25 metrų į abi puses nuo vamzdyno ašies, vėl šios juostos esantį oro erdvę, je šia juosta esantį žemę bei vandens vėl šios juostos ir po ja, ii) kitų MD įrengtų ir statomų (statų), uždengtos žūnų, valytos ir diagnozuotos žūnų pakėlimo ir priėmimo kamerų, slėgio ribojimo mazgų apsaugos zona – žemės juosta, kurios riba yra 25 metrų atstumu aplink teritoriją, kurioje yra šia įrengtoje ar statomas, aprašytas, vėl šios juostos esantį oro erdvė ir žemė po šia juosta;
** Vadovaujantis LR specialiąjų žemės naudojimo sąlygų įstatymo 24 str. p. 1 m. i ab pusės žemės žemės paženklinę elektrinę linją;
*** Vadovaujantis LR specialiąjų žemės naudojimo sąlygų įstatymo 45 str. i) Požeminių elektrinių ryšių tinklų laidinių linijų apsaugos zona – išilgai požeminių elektrinių ryšių tinklų laidinių linijų esantį žemės juostą, kurios riba yra po vieną metrą į abi pusės nuo šių laidinių linijų, vandens vėl jos ir žemė po šia juosta;
**** Plane vaizduojamos bendros magistralinės dujotiekio apsaugos zonos;
***** Plane vaizduojamos bendros magistralinės dujotiekio susijusios infrastruktūros apsaugos zonos.

SUTARTINIAI ŽENKLAI

	Požeminis magistralinis dujotiekis vamzdis (toliau - MD)
	Žemos įtampos požeminis elektros kabelis (su MD susijusi infrastruktūra)
	Žemesnieno kontūras
	Informacinės tikslais vaizduojamos aktualios magistralinių dujotiekių ir naftotiekių (produktotiekių) apsaugos zonos (III skyrius, penktasis skirsnis) teritorijos patvirtinimo 2022-12-19 "Šiaulių rajono savivaldybės teritorijoje esančių magistralinių dujotiekių ir susijusios infrastruktūros apsaugos zonų planas"
	Informacinės tikslais vaizduojamos aktualios elektros tinklų apsaugos zonos (III skyrius, ketvirtasis skirsnis) teritorijos patvirtinimo 2022-12-19 "Šiaulių rajono savivaldybės teritorijoje esančių magistralinių dujotiekių ir susijusios infrastruktūros apsaugos zonų planas"
	Teritorija, kurioje yra MD įrengtų ir statomų (statų), uždengtos žūnų, valytos ir diagnozuotos žūnų pakėlimo ir priėmimo kamerų. Slėgio ribojimo mazgų, aptvertinas.
	Dujų skirstymo stotis
K45	Katodinės apsaugos stotis
KMK	Kontrolės ir matavimo kolonėlė (toliau - KMK)
KMK	Suprojektuota kontrolės ir matavimo kolonėlė (toliau - KMK)
	Dujų šaltinis
	Gyvuamosios vietovės

REGISTRŲ CENTRAS
VALSTYBĖS ĮMONĖ REGISTRŲ CENTRAS
Studentų g. 39, 08106 Vilnius, tel.+370 5 2600262, el.p. info@registrucentras.lt
Duomenys kaupiami ir saugomi Turtinės asmenų teisių registro, kodas 124110246

Kvalifikacijos pažym. Nr. ZM-M-2296

Pareigos	Paraša	Vardas ir pavardė	data	Lapas	Lapų
Grupės vadovas		Evaldas Laižis	2026-06-03	6	9
Matininkas		Lina Norvaišienė	2026-06-03		

Šiaulių rajono savivaldybės teritorijoje esančių magistralinių dujotiekių ir susijusios infrastruktūros apsaugos zonų plano dalies pakeitimo planas M 1:5000

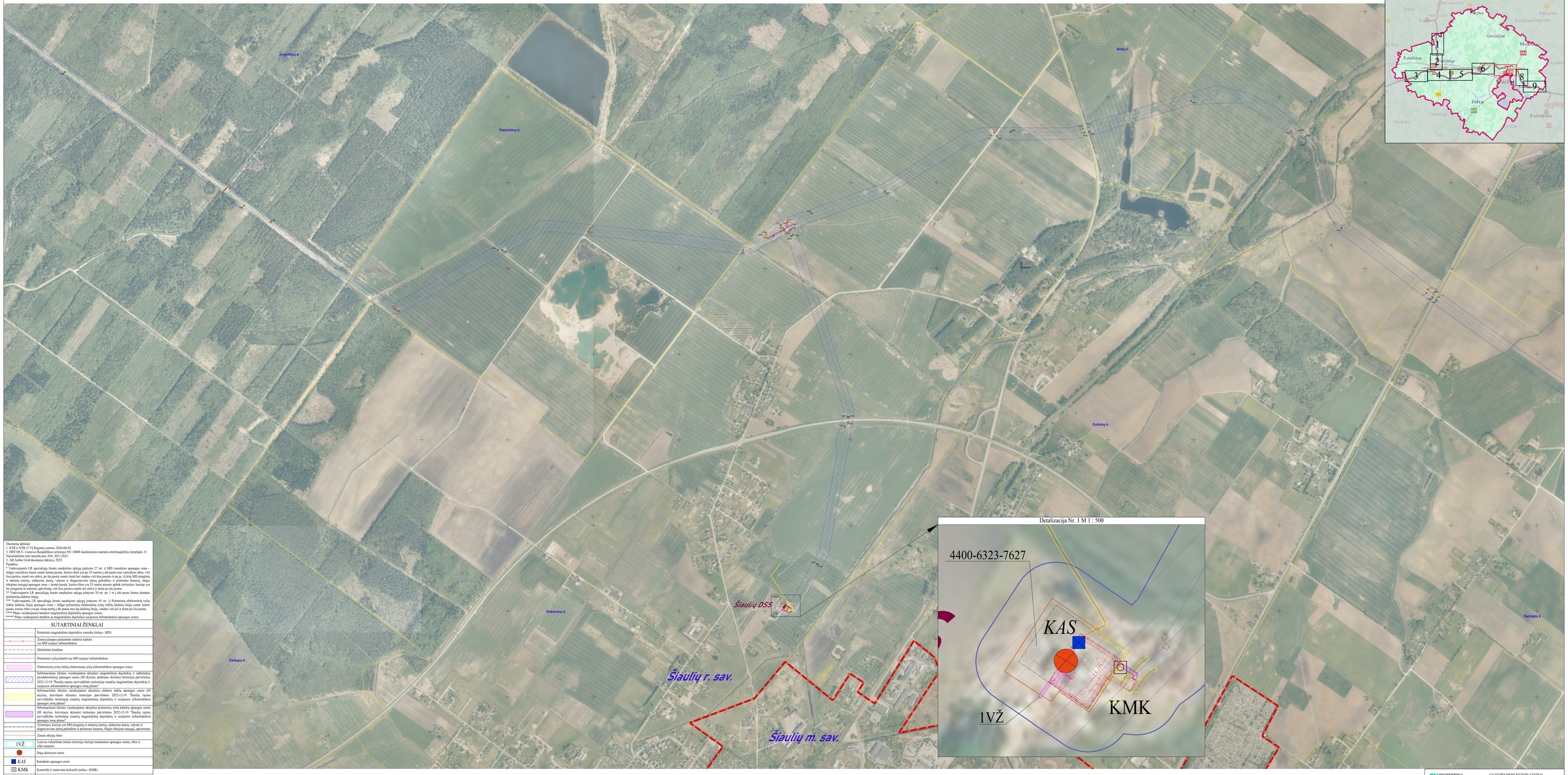

Duomenų šaltiniai:
1. NTR ir NTK (V.V) Registrų centras, 2026-06-03.
2. ORTOLT- Lietuvos Respublikos teritorijos M1:10000 skaitmeninis rastrinis ortofotografinis žemėlapis. © Nacionalinės mės tarnyba prie ANĮ, 2023-2023.
3. AB Amber Grid duomenų rinkinys, 2025.
Pastabos:
* Vadovaujantis LR specialiąja žemės naudojimo sąlygų įstatymo 27 str. (t.) MD vamzdyno apsaugos zona – išilgai vamzdyno tiesos esantė žemės juosta, kurios ribos yra po 25 metrus į abi pusės nuo vamzdyno ašies, vėl šios juostos esantė oro erdvė, po šia juosta esantė žemė bei vandus virš šios juostos ir po ja, ii) kitų MD pritaikytą ir statomą (tiesią, uždengtą) juostą, valytą ir diagnozuotą juostą pakoldžiui ir prėstinimo kamerą, skiptą ribojimo mazgą) apsaugos zona – žemės juosta, kurios ribos yra 25 metų atsomo aplink teritorijos, kurioje yra MD pritaikytas ir statomas (tiesiai, uždengtas) vamzdynas ašinė linija po 12 m į abi pusės.
** Vadovaujantis LR specialiąja žemės naudojimo sąlygų įstatymo 24 str. po 1 m į abi pusės žemės juostos paženimo elektros linijų.
*** Vadovaujantis LR specialiąja žemės naudojimo sąlygų įstatymo 45 str. i) Požeminių elektrinių ryšių tinklų laidinę linją apsaugos zona – išilgai požeminių elektrinių ryšių tinklų laidinės linijos esantė žemės juosta, kurios ribos yra po vieną metrą į abi pusės nuo šių laidinės linijų, vandus virš jos ir žemė po šia juosta.
**** Plane vaizduojamos bendros magistralinių dujotiekių apsaugos zonos;
***** Plane vaizduojamos bendros su magistralinių dujotiekių susijusios infrastruktūros apsaugos zonos.

SUTARTINIAI ŽENKLAI

	Požeminis magistralinio dujotiekio vamzdis (toliau - MD)
	Žemos įtampos požeminės elektros kabelis (su MD susijusi infrastruktūra)
	Įžeminimo kontūras
	Požeminis ryšių kabelis (su MD susijusi infrastruktūra)
	Elektroninių ryšių tinklų elektroninių ryšių infrastruktūros apsaugos zonos
	Informacinais tikslais vaizduojamos aktualios magistralinių dujotiekių ir naftotiekių (produktotiekių) apsaugos zonos (III skyrius, poskiausis skirsnis) teritorijos parametrinės 2022-12-19 "Šiaulių rajono savivaldybės teritorijoje esančių magistralinių dujotiekių ir susijusios infrastruktūros apsaugos zonų planas"
	Informacinais tikslais vaizduojamos aktualios elektros tinklų apsaugos zonos (III skyrius, kartvirtasis skirsnis) teritorijos parametrinės 2022-12-19 "Šiaulių rajono savivaldybės teritorijoje esančių magistralinių dujotiekių ir susijusios infrastruktūros apsaugos zonų planas"
	Informacinais tikslais vaizduojamos aktualios požeminių ryšių kabelių apsaugos zonos (III skyrius, kartvirtasis skirsnis) teritorijos parametrinės 2022-12-19 "Šiaulių rajono savivaldybės teritorijoje esančių magistralinių dujotiekių ir susijusios infrastruktūros apsaugos zonų planas"
	Teritorijos, kurioje yra MD pritaikytą ir statomą (tiesią, uždengtą) juostą, valytą ir diagnozuotą juostą pakoldžiui ir prėstinimo kameras. Šilgio ribojimo mazgąi, apvirtrinas
	Žemės sklypų ribos
1VŽ	Laisvos valstybinės žemės teritorija, kurioje numatomos apsaugos zonos, ribos ir eilės numeris
	Dujų skirstymo stotis
KAS	Katodinės apsaugos stotis
KMK	Kontrolės ir matavimo kolonėlė (toliau - KMK)
KMK	Suprojektuota kontrolės ir matavimo kolonėlė (toliau - KMK)
	Dujų fakelas
	Gyvamatosios vietovės
	Savivaldybės teritorijos riba

REGISTRŲ CENTRAS

VALSTYBĖS ĮMONĖ REGISTRŲ CENTRAS
Studentų g. 39, 08104 Vilnius, tel.+370 5 2600262,el.p. info@registrucentras.lt
Duomenys kaupiami ir saugomi Turtinių santykių registro, kodas 124110246

Kvalifikacijos pažym. Nr. 2M-M-2296

Pareigos	Parašas	Vardas ir pavardė	data	Lapas	Lapų
Grupės vadovas		Evaldas Laižis	2026-06-03	7	9
Matininkas		Lina Norvaišienė	2026-06-03		

Šiaulių rajono savivaldybės teritorijoje esančių magistralinių dujotekių ir susijusios infrastruktūros apsaugos zonų plano dalies pakeitimo planas M 1:5000

Dokumentą sudėtinai:
1. NTR ir NTK © VĮ Registrų centras, 2026-06-03.
2. ORT10LT– Lietuvos Respublikos teritorijos M1:10000 skaitmeninis rastinis ortofotografinis žemėlapis © Nacionalinėže mės tvarkos pro AM, 2021-2023.
3. AB Amber Grid duomenų rinkinys, 2025.

Pastabos:
* Vadovaujantis LR specialiųjų žemės naudojimo sąlygų įstatymo 27 str. 1) MD vamzdynų apsaugos zona – šitilgai vamzdynų trasos esami žemės sklatos, kurios tiktos yra po 25 metrų į abi puses nuo vamzdynų ašies, vrš sios junkos esami oro ertvė, po šia juosta esami žemė bet vandus vrš sios junkos ir po ja, ti) kitų MD įrengtinių ir sutinkų (stotių, uždarymo įtaisų, vaivorų ir drėnažo vamzdžių ašies, šešio thojimo mazgų) apsaugos zona – žemės juosta, kurios tiktos yra 25 metų atsumu aplink teritorijos, kuriose yra sie įrengtinių ar sutinkų, aprėtinų, vrš sios junkos esamo oro ertvė ir žemė po šia juosta;
** Vadovaujantis LR specialiųjų žemės naudojimo sąlygų įstatymo 24 str. po 1 m į abi puses žemės įtampos požeminių elektros linijų;
*** Vadovaujantis LR specialiųjų žemės naudojimo sąlygų įstatymo 45 str. 1) požeminių elektrosinių ryšių tinklų laidinių linijų apsaugos zona – šitilgai požeminių elektrosinių ryšių tinklų laidinių linijų esami žemės juosta, kurios tiktos yra po vėjų metų į abi puses nuo šių laidinių linijų, vandus vrš jos ir žemė po šia juosta;
**** Plane vaizduojamos bendros magistralinių dujotekių apsaugos zonos;
***** Plane vaizduojamos bendros su magistralinių dujotekių susijusios infrastruktūros apsaugos zonos.

SUTARTINIAI ŽENKLAI

- Požeminis magistralinio dujotekio vamzdis (toliau - MD)
- Žemos įtampos požeminės elektros kabelis (su MD susijusi infrastruktūra)
- Informacinės iškaitos vaizduojamos atnaujinos magistralinių dujotekių ir mėlotekių (produktotekių) apsaugos zonos (III skyrius, penktasis skirsnis) teritorijos pavirtinios 2022-12-19 "Šiaulių rajono savivaldybės teritorijoje esančių magistralinių dujotekių ir susijusios infrastruktūros apsaugos zonų planas"
- Informacinės iškaitos vaizduojamos atnaujinos elektros tinklų apsaugos zonos (III skyrius, keturtasis skirsnis) teritorijos pavirtinios 2022-12-19 "Šiaulių rajono savivaldybės teritorijoje esančių magistralinių dujotekių ir susijusios infrastruktūros apsaugos zonų planas"
- Teritorijos, kuriose yra MD įrengtinių ir sutinkų (stotių, uždarymo įtaisų, vaivorų ir diagnozavimo įtaisų paleidimo ir priėmimo kamerų, šešio thojimo mazgų), aprėtinimas
- K.MK Kontroles ir matavimo kolonėlė (toliau - K.MK)
- K.MK Suprojektuota kontroles ir matavimo kolonėlė (toliau - K.MK)
- Dujų fakelas
- Gyvenamosios vietovės

VALSTYBĖS ĮMONĖ REGISTRŲ CENTRAS
Studentų g. 39, 08106 Vilnius, tel. +370 5 2488262 el.p. info@registrucentras.lt
Duomenys kaupiami ir saugomi Juridinių asmenų registre, kodas 124110246

Kvalifikacijos pažymėjimas Nr. 2M-M-2296

Parengė	Pareigos	Vardas ir pavardė	data	Lapas	Lapų
Grupės vadovas		Evaldas Liūsa	2026-06-03	8	9
Matinimkas		Lina Norvaišienė	2026-06-03		

Šiaulių rajono savivaldybės teritorijoje esančių magistralinių dujotiekių ir susijusios infrastruktūros apsaugos zonų plano dalies pakeitimo planas M 1:5000

Duomenų šaltiniai:
1. NTR ir NTK © VĮ Registrų centras, 2026-06-03.
2. ORTIOLT- Lietuvos Respublikos teritorijos M1:10000 skaitmeninis rastrinis ortofotografinis žemėlapis © Nacionalinės mės tarnyba prie AM, 2021-2023.
3. AB Amber Grid duomenų rinkinys, 2025.
Pastabos:
* Vadovaujantis LR specialiąja žemės naudojimo sąlyga įstatymo 27 str. 1) MD vamzdyno apsaugos zona – išilgai vamzdyno tiesos esantė žemės juosta, kurios riba yra po 25 metrus į abi puses nuo vamzdyno ašies, virš šios juostos esantė oro erdvė, po šia juosta esantė žemė bei vandao virš šios juostos ir po ja, ir 1) kitą MD pereigimą ar statinį, apriėvimą, virš šios juostos esantė oro erdvė ir žemė po šia juosta; 2) Pažeistoje kamerų, skirta eksploatacinėms reikmėms, apsaugos zona – žemės juosta, kurios riba yra 25 metrų atstumu nuo uždėtų vamzdžio, kuriuose yra šie pereigimai ar statiniai, apriėvimą, virš šios juostos esantė oro erdvė ir žemė po šia juosta;
** Vadovaujantis LR specialiąja žemės naudojimo sąlyga įstatymo 24 str. po 1 m į abi pusės žemės žuostępo požeminės elektros linijų;
*** Vadovaujantis LR specialiąja žemės naudojimo sąlyga įstatymo 45 str. 1) Požeminių elektrosinių ryšių tinklų laidinės linijų apsaugos zona – išilgai požeminės elektrosinių ryšių tinklų laidinės linijų esantė žemės juosta, kurios riba yra po vieną metrą į abi pusės nuo šių laidinės linijų, vandao virš jos ir žemė po šia juosta;
**** Plane vaizduojamos bendros magistralinių dujotiekių apsaugos zonos;
***** Plane vaizduojamos bendros su magistralinių dujotiekių susijusios infrastruktūros apsaugos zonos.

SUTARTINIAI ŽENKLAI

	Požeminis magistralinio dujotiekio vamzdis (tolias - MD)
	Žemos įtampos požeminės elektros kabelis (su MD susijusi infrastruktūra)
	Informacinais tikslais vaizduojamos aktualios magistralinių dujotiekių ir naftotiekių (produktotiekių) apsaugos zonos (III skyrius, poskiriais skyrius) teritorijos patvirtinimo 2022-12-19 "Šiaulių rajono savivaldybės teritorijoje esančių magistralinių dujotiekių ir susijusios infrastruktūros apsaugos zonų planas".
	Informacinais tikslais vaizduojamos aktualios elektros tinklų apsaugos zonos (III skyrius, kartotinais skainiais) teritorijos patvirtinimo 2022-12-19 "Šiaulių rajono savivaldybės teritorijoje esančių magistralinių dujotiekių ir susijusios infrastruktūros apsaugos zonų planas".
	Informacinais tikslais rodoma magistralinių dujotiekių apsaugos zona,nustatyta Pakruojo r. savivaldybės teritorijoje esančių magistralinių dujotiekių ir susijusios infrastruktūros apsaugos zonų plano
KAŠ	Katodinės apsaugos stotis
KMK	Kontrolės ir matavimo kolonėlė (tolias - KMK)
KMK	Suprojektuota kontrolės ir matavimo kolonėlė (tolias - KMK)
	Duję šaltelas
	Gyvamatosios vietovės
	Savivaldybės teritorijos riba

REGISTRŲ CENTRAS
VALSTYBĖS ĮMONĖ REGISTRŲ CENTRAS
Studentų g. 39, 08104 Vilnius, tel.+370 5 2600262,el.p. info@registrucentras.lt
Duomenys kaupiami ir saugomi Turtinių santykių registro, kodas 124110246

Kvalifikacijos pažym. Nr. ZM-SM-2296

Pareigos	Parašas	Vardas ir pavardė	data	Lapas	Lapų
Grupės vadovas		Evaldas Laikis	2026-06-03	9	9
Matininkas		Lina Norvaišienė	2026-06-03		

4. lentelė. Šiaulių rajono savivaldybės teritorijoje esančių magistralinių dujotiekių ir susijusios infrastruktūros apsaugos zonų plano dalies pakeitimo plano suvestiniai duomenys

Eil. Nr.	Žemės sklypo kadastrinis numeris	Žemės sklypo unikalus numeris	Žemės sklypo adresas	Žemės sklypo suformavimo metai	Žemės sklypo paskirtis	Žemės sklypo naudojimo būdas	Žemės sklypo matavimų tipas	Esamos apsaugos zonos pavadinimas	Esamos apsaugos zonos plotas, ha[1]	Planu nustatomos apsaugos zonos pavadinimas	Planu Nustatomos apsaugos zonos plotas, ha	Įregistruotų ir Planu nustatomų apsaugos zonų bendras plotas, ha[2]
1	9103/0012:844	4400-6323-7627	Šiaulių r. sav., Šiaulių kaimiškoji sen., Vinkšnėnų k., Vijolės g. 15	2024-06-05	Kita	Pramonės ir sandėliavimo objektų teritorijos	Kadastriniai matavimai (LKS-94)	-	-	Elektroninių ryšių tinklų elektroninių ryšių infrastruktūros apsaugos zonos (III skyrius, vienuoliktasis skirsnis)	0.0054	0.0054
Bendras žemės sklypų, kuriems planu nustatomos Elektroninių ryšių tinklų elektroninių ryšių infrastruktūros apsaugos zonos (III skyrius, vienuoliktasis skirsnis) (kodas 101) plotas, ha											**0,0054**	**-**

[1] Teritorijos, kurios taikomos SŽNS, neįregistruotos Nekilnojamojo turto registre
[2] Bendrame plote neįskaičiuojamos SŽNS teritorijos (jų plotai), kurios įregistruotos kitais pagrindais

5. lentelė. Laisvos valstybinės žemės teritorijos, kuriose nustatomos Elektroninių ryšių tinklų elektroninių ryšių infrastruktūros apsaugos zonos

Nesuformuoto Žemės sklypo Eil. Nr.	Kadastro vietovė	Planuojamos apsaugos zonos pavadinimas	Planuojamos apsaugos zonos plotas, ha	Nesuformuoto žemės sklypo Centro koordinatė		Nesuformuoto sklypo naudotojo vardas, pavardė/įmonės pavadinimas
				X	Y	
1VŽ	Bridų k.v.	Elektroninių ryšių tinklų elektroninių ryšių infrastruktūros apsaugos zonos (III skyrius, vienuoliktasis skirsnis)	0,0003	6204503.46	457096.29	Nacionalinė žemės tarnyba prie Aplinkos ministerijos
Bendras valstybinės žemės plotų, kuriems žemės sklypai nesuformuoti ir kurie patenka į planu nustatomos Elektroninių ryšių tinklų elektroninių ryšių infrastruktūros apsaugos zonos (III skyrius, vienuoliktasis skirsnis) (kodas 101) plotas, ha						**0.0003**

Kodas	Reikšmė
101	Elektroninių ryšių tinklų elektroninių ryšių infrastruktūros apsaugos zonos (III skyrius, vienuoliktasis skirsnis)