VILNIAUS RAJONO SAVIVALDYBĖS TERITORIJOJE ESANČIŲ MAGISTRALINIŲ DUJOTIEKIŲ IR SUSIJUSIOS INFRASTRUKTŪROS APSAUGOS ZONŲ PLANAS

VILNIAUS RAJONO SAVIVALDYBĖS TERITORIJOJE ESANČIŲ MAGISTRALINIŲ DUJOTIEKIŲ IR SUSIJUSIOS INFRASTRUKTŪROS APSAUGOS ZONŲ PLANAS

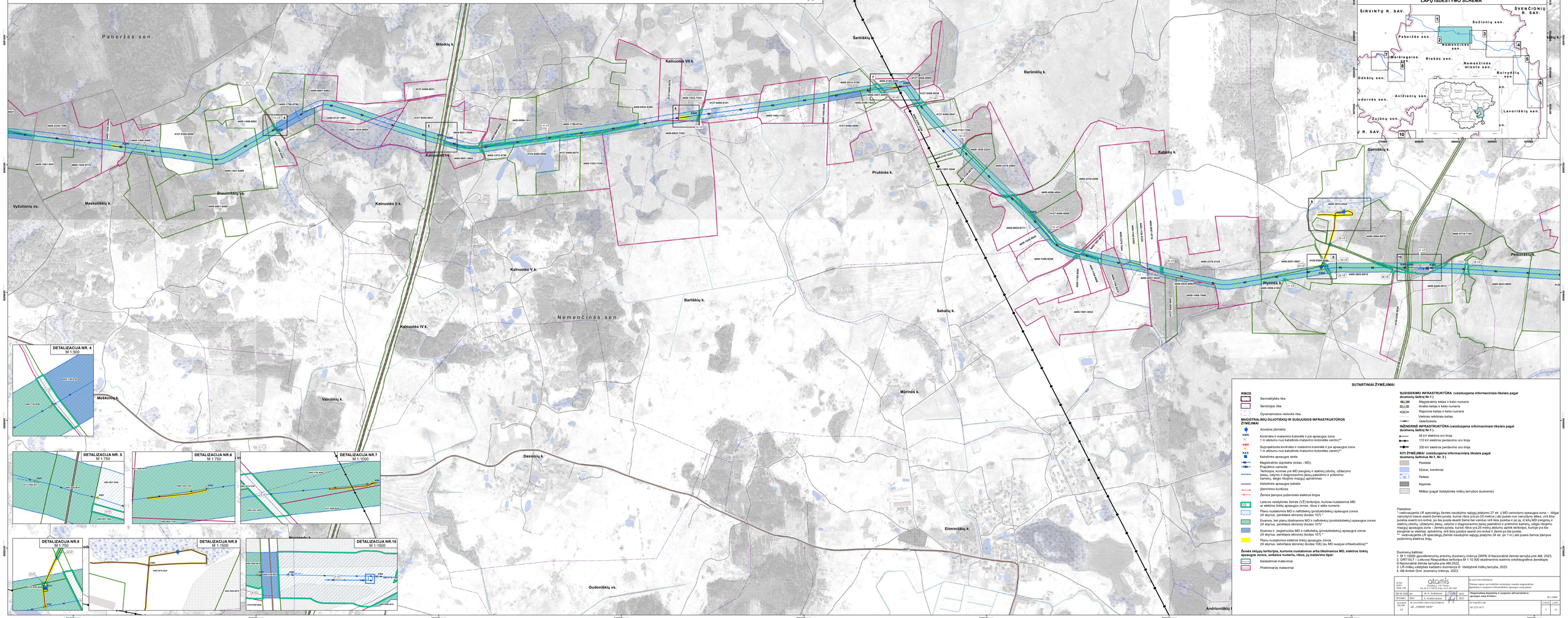

VILNIAUS RAJONO SAVIVALDYBĖS TERITORIJOJE ESANČIŲ MAGISTRALINIŲ DUJOTIEKIŲ IR SUSIJUSIOS INFRASTRUKTŪROS APSAUGOS ZONŲ PLANAS

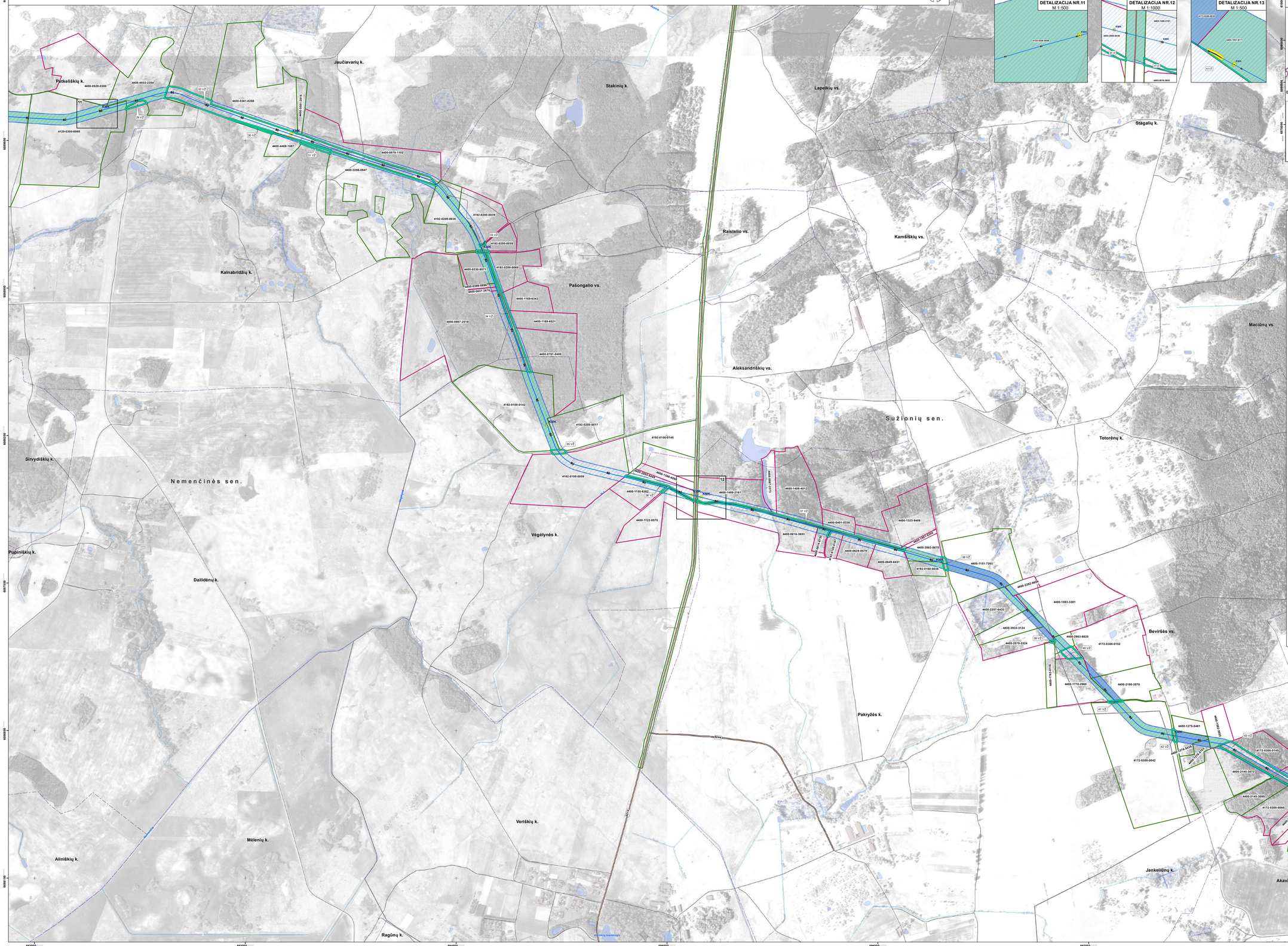

KVAL. PAŽ. NR.	atamis Žvainių g. 17b, Vilnius Tel. (8 5) 2720224, Faks. (8 5) 2011280			PLANO PAVADINIMAS Vilniaus rajono savivaldybės teritorijoje esančių magistralinių dujotiekių ir susijusios infrastruktūros apsaugos zonų planas	
ŽM. AL. SODR.	PV	R. A. Anikienė	2023	**Magistralinių dujotiekių ir susijusios infrastruktūros apsaugos zonų brėžinys**	M 1:5000
ŽPV0001	PŽIV	E. Grubliovskienė	2023		
KALBOS TRUMPI	PLANAVIMO ORGANIZATORIUS			BUTAŽIŲ NR.	LAPAS / LAPŲ
LT	AB „AMBER GRID"			AZ-2231-1873	3 / 15

VILNIAUS RAJONO SAVIVALDYBĖS TERITORIJOJE ESANČIŲ MAGISTRALINIŲ DUJOTIEKIŲ IR SUSIJUSIOS INFRASTRUKTŪROS APSAUGOS ZONŲ PLANAS

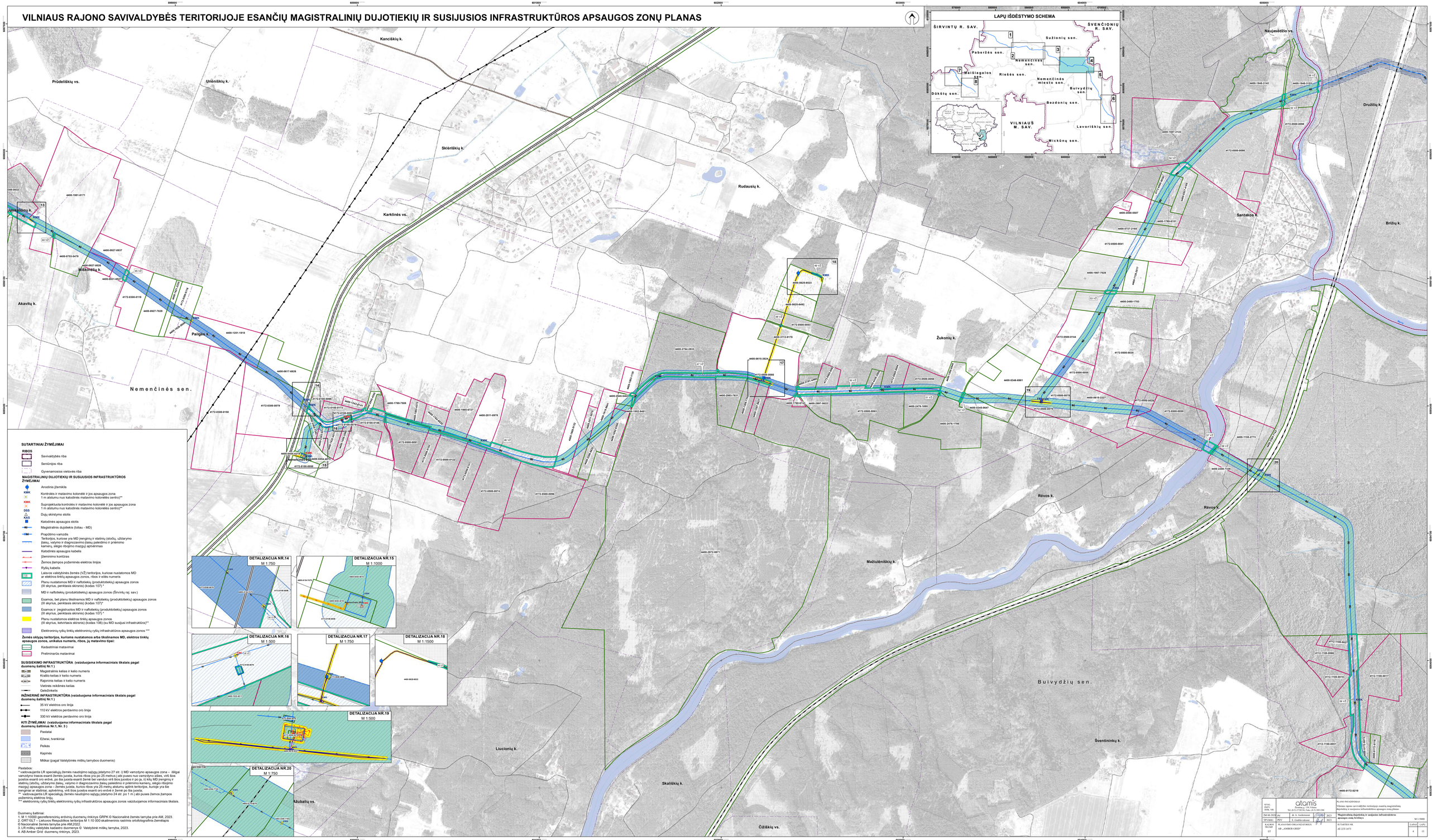

Pastabos:
* vadovaujantis LR specialiųjų žemės naudojimo sąlygų įstatymo 27 str. (-i) MD vamzdyno apsaugos zona – išilgai vamzdyno trasos esantė žemės juosta, kurios ribos yra po 25 metrus į abi puses nuo vamzdyno ašies, virš šios juostos esantė oro erdvė, po šia juosta esantė žemė bei vanduo virš šios juostos ir po ja, ii) kitų MD įrenginių ir statinių (atsočių, uždarymo žaisų, valymo ir diagnozavimo žaisų paleidimo ir priėmimo kamerų, slėgio ribojimo mazgų) apsaugos zona – žemės juosta, kurios ribos yra 25 metrų atstumu aplink teritorijos, kurioje yra šie įrenginiai ar statiniai, apvėrimą, virš šios juostos esantė oro erdvė ir žemė po šia juosta.
** vadovaujantis LR specialiųjų žemės naudojimo sąlygų įstatymo 24 str. po 1 m į abi puses žemos įtampos požeminių elektros linijų.
*** elektroninių ryšių tinklų elektroninių ryšių infrastruktūros apsaugos zonos vaizduojamos informaciniais tikslais.

Duomenų šaltiniai:
1. M 1:10000 georeferencinių erdvinių duomenų rinkinys GRPK © Nacionalinė žemės tarnyba prie AM, 2023.
2. ORT10LT – Lietuvos Respublikos teritorijos M 1:10 000 skaitmeninis rastrinis ortofotografinis Žemėlapis © Nacionalinė žemės tarnyba prie AM,2022.
3. LR miškų valstybės kadastro duomenys © Valstybinė miškų tarnyba, 2023.
4. AB Amber Grid duomenų rinkinys, 2023.

KYLĄ PATVIRTINO DVK, VR	atamis Zverinų g. 19, Vilnius Tel. (8-5) 2720236, Faks. (8-5) 2691356			PLANO PAVADINIMAS Vilniaus rajono savivaldybės teritorijoje esančių magistralinių dujotiekių ir susijusios infrastruktūros apsaugos zonų planas	
2024-04-2020	PG	R. A. Aukštuonas	2023	Magistralinių dujotiekių ir susijusios infrastruktūros apsaugos zonų brėžinys	M 1:5000
ĮP VIRŠ	PDV	E. Gudžiūnienė	2023		
KALBOS TIKRAP	PLANAVIMO ORGANIZATORIUS AB „AMBER GRID"			DETALIZUOTAS Nr. 42-225-1973	LAPAS / LAPŲ 6 / 15
LT					

VILNIAUS RAJONO SAVIVALDYBĖS TERITORIJOJE ESANČIŲ MAGISTRALINIŲ DUJOTIEKIŲ IR SUSIJUSIOS INFRASTRUKTŪROS APSAUGOS ZONŲ PLANAS

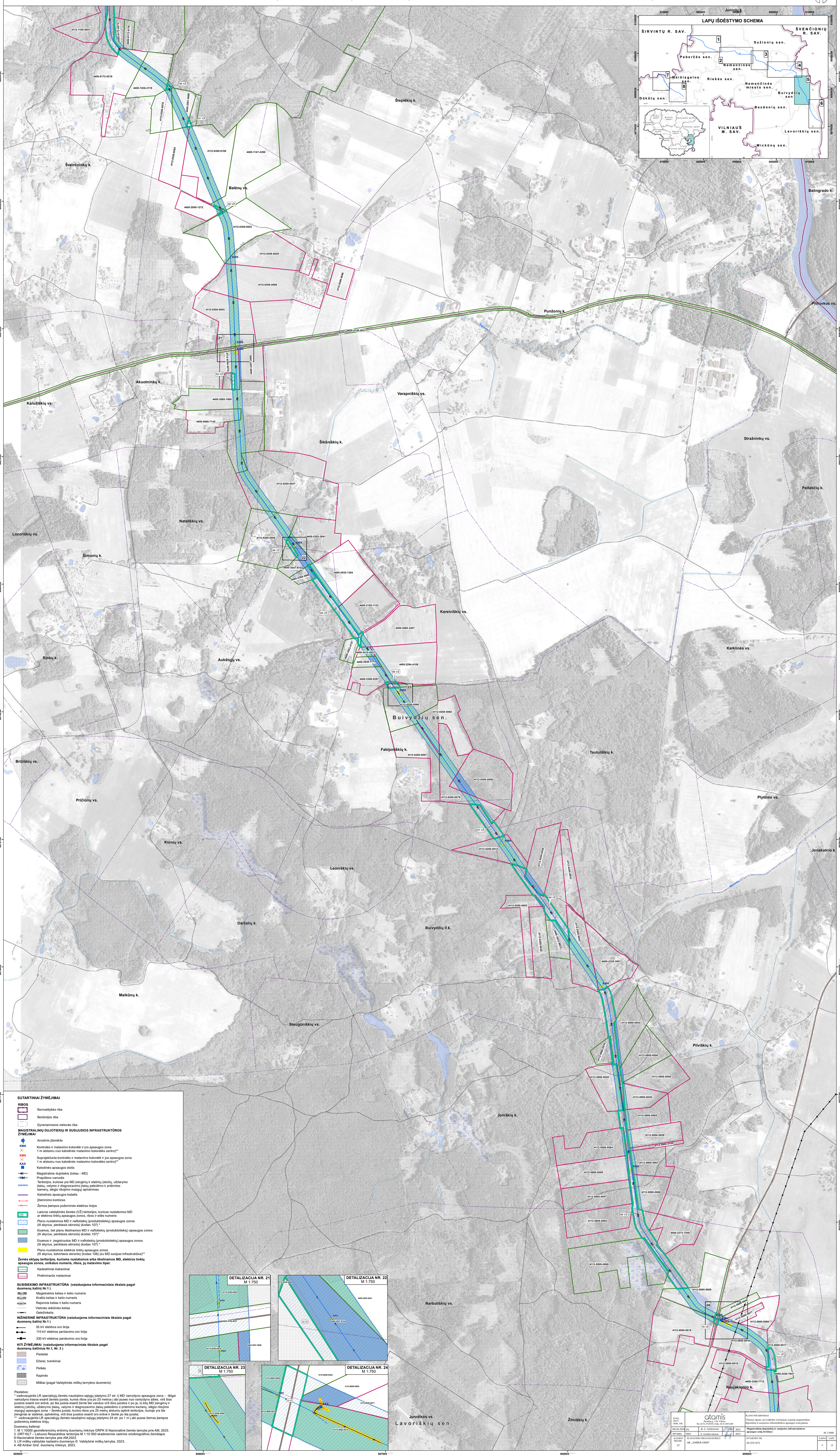

VILNIAUS RAJONO SAVIVALDYBĖS TERITORIJOJE ESANČIŲ MAGISTRALINIŲ DUJOTIEKIŲ IR SUSIJUSIOS INFRASTRUKTŪROS APSAUGOS ZONŲ PLANAS

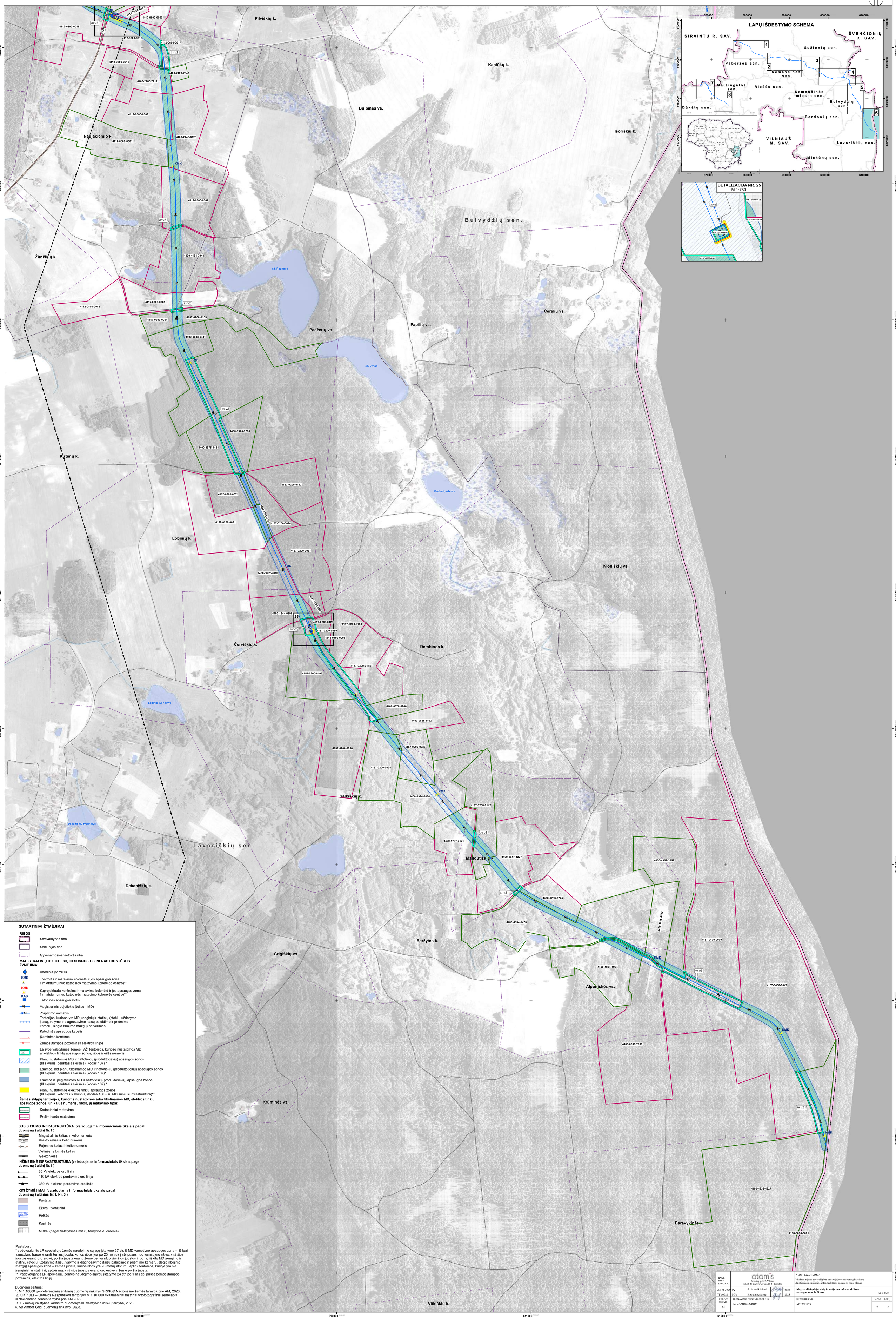

SUTARTINIAI ŽYMĖJIMAI

RIBOS

- Savivaldybės riba
- Seniūnijos riba
- Gyvenamosios vietovės riba

MAGISTRALINIŲ DUJOTIEKIŲ IR SUSIJUSIOS INFRASTRUKTŪROS ŽYMĖJIMAI

- Anodinis įžemiklis
- KMK — Kontrolės ir matavimo kolonėlė ir jos apsaugos zona 1 m atstumu nuo katodinės matavimo kolonėlės centro)**
- KMK — Suprojektuota kontrolės ir matavimo kolonėlė ir jos apsaugos zona 1 m atstumu nuo katodinės matavimo kolonėlės centro)**
- KAS — Katodinės apsaugos stotis
- Magistralinis dujotiekis (toliau - MD)
- Prapūtimo vamzdis
- Teritorijos, kuriose yra MD įrenginių ir statinių (stočių, uždarymo įtaisų, valymo ir diagnozavimo įtaisų paleidimo ir priėmimo kamerų, slėgio ribojimo mazgų) aptvėrimas
- Katodinės apsaugos kabelis
- Įžeminimo kontūras
- Žemos įtampos požeminės elektros linijos
- (1v2) — Laisvos valstybinės žemės (VŽ) teritorijos, kuriose nustatomos MD ar elektros tinklų apsaugos zonos, ribos ir eilės numeris
- Planu nustatomos MD ir naftotiekių (produktotiekių) apsaugos zonos (III skyrius, penktasis skirsnis) (kodas 107) *
- Esamos, bet planu tikslinamos MD ir naftotiekių (produktotiekių) apsaugos zonos (III skyrius, penktasis skirsnis) (kodas 107)*
- Esamos ir įregistruotos MD ir naftotiekių (produktotiekių) apsaugos zonos (III skyrius, penktasis skirsnis) (kodas 107) *
- Planu nustatomos elektros tinklų apsaugos zonos (III skyrius, ketvirtasis skirsnis) (kodas 106) (su MD susijusi infrastruktūra)**

Žemės sklypų teritorijos, kurioms nustatomos arba tikslinamos MD, elektros tinklų apsaugos zonos, unikalus numeris, ribos, jų matavimo tipai:

- Kadastriniai matavimai
- Preliminarūs matavimai

SUSISIEKIMO INFRASTRUKTŪRA (vaizduojama informaciniais tikslais pagal duomenų šaltinį Nr.1)

- A1 — Magistralinis kelias ir kelio numeris
- 141 — Krašto kelias ir kelio numeris
- 3807 — Rajoninis kelias ir kelio numeris
- Vietinės reikšmės kelias
- Geležinkelis

INŽINERINĖ INFRASTRUKTŪRA (vaizduojama informaciniais tikslais pagal duomenų šaltinį Nr.1)

- 35 kV elektros oro linija
- 110 kV elektros perdavimo oro linija
- 330 kV elektros perdavimo oro linija

KITI ŽYMĖJIMAI (vaizduojama informaciniais tikslais pagal duomenų šaltinius Nr.1, Nr. 3)

- Pastatai
- Ežerai, tvenkiniai
- Pelkės
- Kapinės
- Miškai (pagal Valstybinės miškų tarnybos duomenis)

Pastabos:
* vadovaujantis LR specialiųjų žemės naudojimo sąlygų įstatymo 27 str. i) MD vamzdyno apsaugos zona – išilgai vamzdyno trasos esanti žemės juosta, kurios ribos yra po 25 metrus į abi puses nuo vamzdyno ašies, virš šios juostos esanti oro erdvė, po šia juosta esanti žemė bei vanduo virš šios juostos ir po ja, ii) kitų MD įrenginių ir statinių (stočių, uždarymo įtaisų, valymo ir diagnozavimo įtaisų paleidimo ir priėmimo kamerų, slėgio ribojimo mazgų) apsaugos zona – žemės juosta, kurios ribos yra 25 metrų atstumu aplink teritorijos, kurioje yra šie įrenginiai ar statiniai, aptvėrimą, virš šios juostos esanti oro erdvė ir žemė po šia juosta;
** vadovaujantis LR specialiųjų žemės naudojimo sąlygų įstatymo 24 str. po 1 m į abi puses žemos įtampos požeminių elektros linijų.

Duomenų šaltiniai:
1. M 1:10000 georeferencinių erdvinių duomenų rinkinys GRPK © Nacionalinė žemės tarnyba prie AM, 2023.
2. ORT10LT – Lietuvos Respublikos teritorijos M 1:10 000 skaitmeninis rastrinis ortofotografinis žemėlapis © Nacionalinė žemės tarnyba prie AM,2022.
3. LR miškų valstybės kadastro duomenys © Valstybinė miškų tarnyba, 2023.
4. AB Amber Grid duomenų rinkinys, 2023.

KVAL. PATV. DOK. NR.	atamis, Žirmūnų g. 139, Vilnius, Tel. (8-5) 2728334, Faks. (8-5) 2031280			PLANO PAVADINIMAS: Vilniaus rajono savivaldybės teritorijoje esančių magistralinių dujotiekių ir susijusios infrastruktūros apsaugos zonų planas
2M-M-2020	PV	dr. A. Anikėnienė	2023	Magistralinių dujotiekių ir susijusios infrastruktūros apsaugos zonų brėžinys — M 1:5000
TPV0081	PDV	E. Grablevskienė	2023	
KALBOS TRUMP. LT	PLANAVIMO ORGANIZATORIUS: AB „AMBER GRID"			SUTARTIES NR. AT-22T-1873 — LAPAS 6 — LAPŲ 13