LIETUVOS RESPUBLIKOS ENERGETIKOS MINISTRAS

ĮSAKYMAS
DĖL UKMERGĖS RAJONO SAVIVALDYBĖS TERITORIJOJE ESANČIŲ MAGISTRALINIŲ DUJOTIEKIŲ IR SUSIJUSIOS INFRASTRUKTŪROS APSAUGOS ZONŲ PLANO PATVIRTINIMO

2022 m. liepos 18 d. Nr. 1-228
Vilnius

Vadovaudamasis Lietuvos Respublikos specialiųjų žemės naudojimo sąlygų įstatymo 6 straipsnio 1 dalies 6 punktu, 8 straipsnio 2 dalimi, 141 straipsnio 3 dalimi, Lietuvos Respublikos Vyriausybės 2019 m. gruodžio 11 d. nutarimo Nr. 1248 „Dėl Lietuvos Respublikos specialiųjų žemės naudojimo sąlygų įstatymo įgyvendinimo“ 2.3 papunkčiu, Elektros tinklų, magistralinių dujotiekių ir naftotiekių (produktotiekių), skirstomųjų dujotiekių, šilumos perdavimo tinklų apsaugos zonų, magistralinių dujotiekių vietovės klasių teritorijų planų rengimo (nerengiant teritorijų planavimo dokumento ar žemės valdos projekto) ir tvirtinimo tvarkos aprašo, patvirtinto Lietuvos Respublikos energetikos ministro 2020 m. spalio 13 d. įsakymu Nr. 1-339 „Dėl Elektros tinklų, magistralinių dujotiekių ir naftotiekių (produktotiekių), skirstomųjų dujotiekių, šilumos perdavimo tinklų apsaugos zonų, magistralinių dujotiekių vietovės klasių teritorijų planų rengimo (nerengiant teritorijų planavimo dokumento ar žemės valdos projekto) ir tvirtinimo tvarkos aprašo patvirtinimo“, 18 punktu ir atsižvelgdamas į UAB „Atamis“, atstovaujančios AB „Amber Grid“ pagal 2022 m. vasario 21 d. įgaliojimą Nr. 9-21, 2022 m. gegužės 23 d. prašymą Nr. S-22 / 429 „Prašymas organizuoti plano patvirtinimą“:

1. T v i r t i n u Ukmergės rajono savivaldybės teritorijoje esančių magistralinių dujotiekių ir susijusios infrastruktūros apsaugos zonų planą (pridedama).

2. N u s t a t a u, kad šis įsakymas ir Ukmergės rajono savivaldybės teritorijoje esančių magistralinių dujotiekių ir susijusios infrastruktūros apsaugos zonų planas skelbiami AB „Amber Grid“ interneto svetainėje www.ambergrid.lt.

Energetikos ministras Dainius Kreivys

atamis

Žirmūnų g.139 - 321, 09120 Vilnius
Tel.: (8~5) 272 83 34; Faks.: (8~5) 203 12 80

Užsakovas	**AB „Amber Grid“** Laisvės pr. 10, Vilnius LT-04215
Projekto pavadinimas	**Ukmergės rajono savivaldybės teritorijoje esančių magistralinių dujotiekių ir susijusios infrastruktūros apsaugos zonų plano aiškinamasis raštas**
Projekto numeris	**AT-22T-1875**
Išleidimo data	**2022**

UAB „ATAMIS“	TERITORIJŲ PLANAVIMO PADALINIO VADOVĖ PROJEKTO VADOVĖ	**ELEONORA GRABLEVSKIENĖ** Atestato Nr. TVP 0081 **ASTA ANIKĖNIENĖ** Kvalifikacijos pažymėjimo Nr. 2M-M-2020	

Plano rengėjai:	
atamis	**UAB „Atamis“** Žirmūnų g. 139-319, LT 09120 Vilnius Įm. kodas 300564438 *Projekto dalies vadovė* *Asta Anikėnienė* *El. paštas: a.anikeniene@atamis.lt* *Tel.: +370 614 32520*

Teritorijų planavimo dokumentą parengusių specialistų sąrašas:

Eil. Nr.	**Pareigos**	**Vardas Pavardė**	**Parašas**
1.	PV	Asta Anikėnienė	
2.	PDV	Eleonora Grablevskienė	
3.	PDV	Žilvinas Grabauskas	

TURINYS

ĮVADAS **4**

1. PLANO RENGIMAS **7**

2. PLANO VIEŠINIMO IR TVIRTINIMO PROCEDŪROS **20**

1 PRIEDAS **22**

1 lentelė. Ukmergės rajono savivaldybės teritorijoje esančių magistralinių dujotiekių ir susijusios infrastruktūros apsaugos zonų plano suvestiniai duomenys 23

2 lentelė. Laisvos valstybinės žemės teritorijos, kuriose nustatomos MD, elektros tinklų ir elektroninių ryšių tinklų apsaugos zonos 139

2 PRIEDAS **144**

1 lentelė. Žemės sklypų, kurie patenka į Plane nustatomas magistralinių dujotiekių ir susijusios infrastruktūros apsaugos zonas, duomenys 145

GRAFINĖ DALIS **167**

ĮVADAS

Plano pavadinimas – Ukmergės rajono savivaldybės teritorijoje esančių magistralinių dujotiekių ir susijusios infrastruktūros apsaugos zonų planas (toliau – **Planas**).

Plano objektas:

1. magistralinio dujotiekio vamzdynas (atšaka į Taujėnų DSS), kurio unikalus Nr. 4199-8018 7014 (statybos pabaigos metai 1990);
2. magistralinio dujotiekio vamzdynas (atšaka į Ukmergės DSS), kurio unikalus Nr. 4199-8019-7010 (statybos pabaigos metai 1976; rekonstravimo pabaigos metai 2011);
3. magistralinis dujotiekis į Utenos DSS kontrolinio įtaiso paleidimo kamerą, unikalus Nr. 4400-2118-4269 (statybos pabaigos metai 1997; rekonstravimo pabaigos metai 2010);
4. magistralinio dujotiekio vamzdynas Ivacevičiai – Vilnius-Ryga, kurio unikalus Nr. 4400-2452-4545 (statybos pabaigos metai 1962; rekonstravimo pabaigos metai 2021);
5. magistralinio dujotiekio vamzdynas (atšaka į Anykščių DSS), kurio unikalus Nr. 4400-4852-2127 (statybos pabaigos metai 1997; rekonstravimo pabaigos metai 2019);
6. magistralinio dujotiekio vamzdynas, kurio unikalus Nr. 4400-4837-9986 (statybos pabaigos metai 1997);
7. dujų skirstymo stotis, kurios unikalus Nr. 8196-8004-5016 (eksploatavimo pradžios metai 1967);
8. dujų skirstymo stotis, kurio unikalus Nr. 8198-6005-9015 (eksploatavimo pradžios metai 1990; rekonstravimo pabaigos metai 2013);
9. naujai įrengiamos (projektinės) kontrolės matavimų kolonėlės (magistralinių dujotiekių elektrocheminės apsaugos nuo korozijos sistemos rekonstravimo projektas (projekto Nr. 2011-47) 2012 metai. Ruožas Nr.6. magistralinių dujotiekių Panevėžys – Vilnius ir Ivacevičiai – Vilnius – Ryga su atšakomis – naujai įrengiamos 6 kontrolės matavimų kolonėlės; magistralinių dujotiekių elektrocheminės apsaugos nuo korozijos sistemos rekonstravimo projektas (projekto Nr. 2011-47) 2012 metai. Ruožas Nr.7. magistralinių dujotiekių Panevėžys – Vilnius ir Ivacevičiai – Vilnius – Ryga su atšakomis – naujai įrengiamos 15 kontrolės matavimų kolonėlės);

10. kita susijusi infrastruktūra (elektros tinklai (įskaitant katodinės apsaugos), ryšių kabeliai) (toliau – **susijusi infrastruktūra**).

Plano teritorija – Planas rengiamas magistralinio dujotiekio (toliau – **MD**) ir susijusios infrastruktūros objektams, esantiems Ukmergės r. savivaldybės Lyduokių, Pivonijos, Taujėnų, Vidiškių seniūnijų teritorijose.

Plano iniciatorius – AB „Amber Grid“, Laisvės pr. 10, Vilnius LT-04215, tel. +370 5 236 0855, el. paštas info@ambergrid.lt, interneto svetainė https://www.ambergrid.lt/). Už šio plano sprendinių rengimo vykdymą atsakingas asmuo – vyresnioji inžinierė Rūta Bastikaitienė, tel. +370 640 42 750, el. paštas r.bastikaitiene@ambergrid.lt.

Plano rengėjas – UAB „Atamis“, juridinio asmens kodas 300564438, Žirmūnų g. 139 A, LT-09120 Vilnius, interneto svetainės adresas www.atamis.lt, atsakingas asmuo – Projekto vadovė Asta Anikėnienė (kvalifikacijos pažymėjimas Nr. 2M-M-2020, išduotas Nacionalinės žemės tarnybos prie Žemės ūkio ministerijos direktoriaus 2014 m. balandžio 17 d. įsakymu Nr. 1P-(1.3.)-151), tel. +370 614 32520, el. paštas a.anikeniene@atamis.lt.

Plano rengimo pagrindas – AB „Amber Grid“ ir UAB „Atamis“ 2022 m. sausio 3 d. paslaugų pirkimo – pardavimo sutartis Nr. 553093(1)/AT-22T-1875.

Plano tikslas – parengti Ukmergės rajono savivaldybės teritorijoje esančių MD ir susijusios infrastruktūros apsaugos zonų planą (nerengiant teritorijų planavimo dokumento ar žemės valdos projekto).

Plano rengėjas yra atsakingas už tinkamą apsaugos zonų nurodymą ir šių apsaugos zonų pažymėjimą plane.

Teisinis pagrindas. Planas rengiamas vadovaujantis:

1. Lietuvos Respublikos (toliau – **LR**) specialiųjų žemės naudojimo sąlygų įstatymu (toliau – **SŽNS įstatymas**);
2. LR žemės įstatymu;
3. LR miškų įstatymu;
4. LR nekilnojamojo turto kadastro įstatymu;
5. LR nekilnojamojo turto kadastro nuostatais (toliau – **Nekilnojamojo turto kadastro nuostatai**);
6. LR nekilnojamojo turto registro įstatymu;

7. LR nekilnojamojo turto registro nuostatais;
8. LR energetikos ministro 2020 m. spalio 13 d. įsakymu Nr. 1-339 patvirtintu Elektros tinklų, magistralinių dujotiekių ir naftotiekių (produktotiekių), skirstomųjų dujotiekių, šilumos perdavimo tinklų apsaugos zonų, magistralinių dujotiekių vietovės klasių teritorijų planų rengimo (nerengiant teritorijų planavimo dokumento ar žemės valdos projekto) ir tvirtinimo tvarkos aprašu (toliau – **Tvarkos aprašas**);
9. LR Vyriausybės 2020 m. balandžio 1 d. nutarimu Nr. 339 patvirtinta Kompensacijos dėl specialiųjų žemės naudojimo sąlygų taikymo LR specialiųjų žemės naudojimo sąlygų įstatyme nurodytose teritorijose, nustatytose tenkinant viešąjį interesą, apskaičiavimo ir išmokėjimo metodika (toliau – **Metodika**);
10. LR žemės ūkio ministro 2019 m. gruodžio 16 d. įsakymu Nr. 3D-700 „Dėl Teritorijų, kuriose taikomos specialiosios žemės naudojimo sąlygos, erdvinių duomenų rinkinio specifikacijos patvirtinimo“ (toliau – **Specifikacija**);
11. kitais teisės aktų reikalavimais.

1. PLANO RENGIMAS

Remiantis Tvarkos aprašo 2 punkto nuostatomis, Planas rengiamas ir objektų apsaugos zonos jame nustatomos nerengiant teritorijų planavimo dokumento ar žemės valdos projekto tenkinant viešąjį interesą pagal SŽNS įstatymo 7 straipsnio 3 dalį, kai žemės savininkų ir/ar valstybinės bei savivaldybių žemės patikėtinių sutikimai neprivalomai ir objektų apsaugos zonos nustatomos MD bei susijusiai infrastruktūrai. Vadovaujantis Tvarkos aprašo 4 punkto nuostatomis, rengiamas vienas Planas tarpusavyje susijusiems skirtingų rūšių objektams, kadangi plano iniciatorius yra tas pats asmuo.

Šiuo planu MD vietovės klasių teritorijos nėra nustatomos. Šių teritorijų nustatymui bus rengiamas atskiras planas.

Plano iniciatorius – Lietuvos gamtinių dujų perdavimo sistemos operatorius, atsakingas už gamtinių dujų perdavimą (transportavimą aukšto slėgio vamzdynais) sistemos naudotojams, gamtinių dujų infrastruktūros eksploatavimą, priežiūrą ir plėtojimą, veikiantis pagal Valstybinės energetikos reguliavimo tarybos 2015-04-10 išduotą gamtinių dujų perdavimo veiklos licenciją Nr. L2-3 (GDP). Vadovaujantis SŽNS įstatymo nuostatomis, turi pareigą atlikti žymas, registruoti MD ir susijusios infrastruktūros objektų, įrengtų iki SŽNS įstatymo įsigaliojimo dienos, apsaugos zonas Nekilnojamojo turto registre (toliau – **NTR**) ir Nekilnojamojo turto kadastre (toliau – **NTK**). Planas rengiamas Plano iniciatoriaus sprendimu.

Į Plano sprendinius neįtraukiami kitų MD įrenginių ir statinių (stočių, uždarymo įtaisų, valymo ir diagnozavimo įtaisų paleidimo ir priėmimo kamerų, išskyrus katodinius apsaugos įrenginius) aptvertose vidinėse teritorijose esantys Plano iniciatoriui priklausantys objektai, kai visas šių teritorijų užimamas plotas yra Plano iniciatoriui priklausančiuose ar naudojamuose žemės sklypuose. Atitinkamai Plano sprendiniais netikslinamos šiai su MD susijusiai infrastruktūrai (elektros įžeminimo linijoms, apšvietimo tinklams ir kt.) nustatytos teritorijos, kuriose taikomos specialiosios žemės naudojimo sąlygos.

Vadovaujantis Tvarkos aprašo 8 punkto nuostatomis, Planas parengtas, naudojant šiuos aktualius duomenis:

Plano iniciatoriaus pateiktą aktualią MD ir susijusios infrastruktūros objektų faktinės padėties grafinių duomenų informaciją (MD ir susijusios infrastruktūros objektai Plano brėžinyje žymimi vadovaujantis Tvarkos aprašo reikalavimuose nurodytu iki 0,5 m tikslumu, o projektiniai iki 1 m

tikslumu). Vėdinimo vamzdžiui nėra taikoma MD ir naftotiekių (produktotiekių) apsaugos zona, jis vaizduojamas tik informaciniais tikslais.

- NTR ir NTK duomenis (2022-03-14), VĮ Registrų centras;
- 2022 metų Lietuvos Respublikos Georeferencinio pagrindo kadastro erdvinių duomenų rinkinį GRPK;
- specialiųjų žemės naudojimo sąlygų erdvinių duomenų rinkinį (SŽNS DR10LT);
- 2018-2020 metų LR teritorijos M 1:10 000 skaitmeninį rastrinį ortofotografinį žemėlapį ORT10LT;
- LR miškų valstybės kadastro duomenis (2022.01.13), Valstybinė miškų tarnyba;
- LR saugomų teritorijų valstybės kadastro duomenis (2022.01.13), Valstybinė saugomų teritorijų tarnyba prie Aplinkos ministerijos;
- Kultūros vertybių registro duomenis (2022.01.13), Kultūros paveldo departamentas;
- AB „Energetikos skirstymo operatorius“ pateiktus duomenis (2022-01-27) (Plane AB „Energijos skirstymo operatorius“ pateikti duomenys vaizduojami informaciniais tikslais);
- LITGRID AB pateiktus duomenis (2022-01-18) (Plane LITGRID AB pateikti duomenys vaizduojami informaciniais tikslais);
- VšĮ „Plačiajuostis internetas“ pateiktus duomenis (2022-01-05) (Plane VšĮ „Plačiajuostis internetas“ pateikti duomenys vaizduojami informaciniais tikslais);
- Telia Lietuva, AB pateiktus duomenis (2022-02-01) (Plane Telia Lietuva, AB pateikti duomenys vaizduojami informaciniais tikslais).

Plane MD ir susijusios infrastruktūros objektai atvaizduoti sutartiniais ženklais, kurie reglamentuoti techninių reikalavimų reglamento GKTR 2.11.03:2014 „Topografinių erdvinių objektų rinkinys ir topografinių erdvinių objektų sutartiniai ženklai“ 1 priedo IV skyriuje. Jei šiame nurodytame teisės akte nėra susijusios infrastruktūros objektams atvaizduoti nustatytų sutartinių ženklų, Plane tokie objektai pažymėti su Plano iniciatoriumi suderintais sutartiniais ženklais.

Plano erdvinių duomenų rinkinys sudarytas vadovaujantis Specifikacija.

Planu nustatomų MD ir susijusios infrastruktūros apsaugos zonų pločiai atitinka SŽNS įstatyme nustatytus atitinkamus dydžius:

1. Vadovaujantis SŽNS įstatymo III skyriaus penktojo skirsnio nuostatomis, magistralinių dujotiekių ir naftotiekių (produktotiekių) apsaugos zonos (kodas 107*) dydžiai ir jose taikomos specialiosios žemės naudojimo sąlygos:

1.1) MD ir naftotiekių (produktotiekių) vamzdyno apsaugos zona – išilgai vamzdyno trasos esanti žemės juosta, kurios ribos yra po 25 metrus į abi puses nuo vamzdyno ašies, virš šios juostos esanti oro erdvė, po šia juosta esanti žemė bei vanduo virš šio juostos ir po ja;

1.2) Kitų MD ir naftotiekių (produktotiekių) įrenginių ir statinių (stočių, uždarymo įtaisų, valymo ir diagnozavimo įtaisų paleidimo ir priėmimo kamerų, slėgio ribojimo mazgų) apsaugos zona – žemės juosta, kurios ribos yra 25 metrų atstumu aplink teritorijos, kurioje yra šie įrenginiai ar statiniai, aptvėrimą, virš šios juostos esanti oro erdvė ir žemė po šia juosta.

* Pastaba: Kodas, nustatytas 2019 m. gruodžio 16 d. VĮ „Registrų centras“ generalinio direktoriaus įsakymu Nr. VE-633 (1.3 E) patvirtintame Teritorijų, kuriose taikomos specialiosios žemės naudojimo sąlygos, klasifikatoriuje.

Plane nustatomos MD apsaugos zonos ribose vadovaujantis SŽNS įstatymo 28 straipsniu taikomos šios specialiosios žemės naudojimo sąlygos:

MD apsaugos zonose draudžiama:

1) statyti pastatus, išskyrus SŽNS įstatymo 28 straipsnio 2 dalies 2 punkte nurodytus atvejus;

2) statyti ir (ar) įrengti sporto, žaidimų aikšteles, stadionus, turgavietes, lauko teatrus ir kitus viešam susibūrimui skirtus inžinerinius statinius ir įrenginius;

3) statyti ir (ar) įrengti degalines, pavojingų medžiagų talpyklas, saugyklas ir sąvartynus;

4) statyti ir (ar) įrengti visų rūšių transporto priemonių ir (ar) mechanizmų sustojimo vietas, stovėjimo ir saugojimo aikšteles, taip pat tiesti kelius ir geležinkelių kelius išilgai vamzdyno trasos, išskyrus SŽNS įstatymo 28 straipsnio 2 dalies 4 punkte nurodytus atvejus;

5) įrengti turistines stovyklavietes, taip pat statyti ir (ar) įrengti bei laikyti vagonėlius, kilnojamuosius namelius, kemperius, palapines ir medžioklės bokštelius;

6) 3 metrų atstumu į abi puses nuo vamzdyno išorinės sienelės lygiagrečiai su MD vamzdynu tiesti kitus inžinerinius tinklus, išskyrus SŽNS įstatymo 28 straipsnio 2 dalies 5 punkte nurodytus atvejus;

7) 6 metrų atstumu į abi puses nuo vamzdyno ašies, taip pat 6 metrų atstumu aplink talpyklą

kondensatui laikyti ir dujoms iš jo pašalinti ir (arba) SŽNS įstatymo 27 straipsnio 3 dalyje nurodytų kitų MD įrenginių aptvėrimą sodinti ir auginti želdinius (išskyrus žolinius augalus), įveisti miškus, parkus, medelynus, pramoninius sodus;

8) sandėliuoti bet kokias medžiagas (išskyrus pašarus, energetikos ministro nustatyta tvarka gavus MD savininko ar valdytojo pritarimą ir medžiagas, skirtas MD statybos darbams). Šis reikalavimas negalioja MD, įgilintų ne mažiau kaip 20 metrų nuo vandens telkinio dugno, apsaugos zonose;

9) pilti druskas (išskyrus atvejus, kai druska barstomi keliai), chemines medžiagas, kurios gali pakenkti MD, atliekas;

10) gadinti, užtverti ar užversti kelius, skirtus privažiuoti prie MD;

11) naudoti ugnį ir atlikti ugnies darbus, įrengti ir naudoti laužavietes, kepsnines, turistines virykles, laikinas lauko pirtis ir kitus atvirus arba uždarus ugnies šaltinius, taip pat bet kokius aukštos temperatūros, galinčius sukelti ugnį, įrenginius, išskyrus SŽNS įstatymo 28 straipsnio 2 dalies 15 punkte nurodytą atvejį;

12) ardyti vamzdyno pakrančių tvirtinimus, vandens pralaidas, žemės ir kitus įrenginius, saugančius MD nuo pažeidimų;

13) organizuoti renginius, susijusius su žmonių susibūrimu;

14) nuleisti inkarus, plaukti su nuleistais inkarais ir kitais vandens telkinių dugną siekiančiais įrankiais. Šis reikalavimas negalioja MD, įgilintų ne mažiau kaip 20 metrų nuo vandens telkinio dugno, apsaugos zonose;

15) sustoti visų rūšių transporto priemonėms ir (ar) mechanizmams MD apsaugos zonų susikirtimuose su valstybinės reikšmės keliais, išvažinėti žemę, suformuojant vėžes (provėžas), važiuoti esamomis vėžėmis (provėžomis) bet kokiomis transporto priemonėmis ir jų junginiais. Šis reikalavimas netaikomas, kai MD savininkas ar valdytojas atlieka MD eksploatacijos, remonto ar statybos darbus ir kai priešgaisrinės gelbėjimo pajėgos atlieka gaisrų gesinimo ar kitus žmonių paieškos ir gelbėjimo darbus arba pasirengimą šiems darbams;

16) medžiojant naudoti šaunamuosius ginklus, kai MD trasa eina virš žemės paviršiaus ir (ar) yra įrengta perpumpavimo stotis.

Pagal SŽNS įstatymo 28 straipsnio 2 dalį, negavus MD savininko ar valdytojo pritarimo (derinimo) projektui ar numatomai veiklai, MD apsaugos zonose draudžiama:

1) statyti statinius ir (ar) įrengti įrenginius, išskyrus statinius ir įrenginius, kurių statyba (įrengimas) draudžiama (draudžiamas) pagal SŽNS įstatymo 28 straipsnio 1 dalį;

2) statant valstybinio jūrų uosto infrastruktūrą ir suprastruktūrą – statyti pastatus;

3) rekonstruoti, griauti statinius ar išardyti įrenginius, keisti pastato (patalpos, patalpų) ar inžinerinio statinio paskirtį;

4) statant valstybinio jūrų uosto infrastruktūrą ir suprastruktūrą – statyti ir (ar) įrengti transporto priemonių sustojimo vietas, transporto priemonių ar kitų mechanizmų stovėjimo ir saugojimo aikšteles, taip pat tiesti kelius ir geležinkelių kelius išilgai vamzdyno trasos;

5) 3 metrų atstumu į abi puses nuo vamzdyno išorinės sienelės lygiagrečiai su MD vamzdynu tiesti drenažo vamzdžius;

6) naudoti žemės gelmių išteklius ir ertmes, vykdyti vandens telkinių gilinimo ir valymo darbus;

7) vykdyti tiesioginius žemės gelmių geologinius tyrimus ir kitus darbus, susijusius su gręžinių, iškasų įrengimu ir grunto bandinių ėmimu;

8) krauti į stirtas šieną, šiaudus, šakas, medieną;

9) priskirti žemę mėgėjų sodo teritorijoms;

10) skirti žuvininkystės plotus, pramoniniu būdu žvejoti ir gaudyti vandens gyvūnus;

11) kapoti ir pjaustyti ledą vandens telkiniuose;

12) vykdyti žemės melioravimo, drėkinimo ir sausinimo, kasybos, užtvindymo darbus;

13) vykdyti žemės darbus ar požeminius darbus didesniame kaip 0,3 metro gylyje;

14) keisti žemės paviršiaus altitudes daugiau kaip 0,3 metro (kasti gruntą arba užpilti papildomą grunto sluoksnį);

15) naudoti ugnį ir atlikti ugnies darbus technologiniams procesams vykdyti;

16) dirbti smūginiais ir (ar) vibraciją sukeliančiais mechanizmais;

17) vykdyti sprogdinimo darbus;

18) statyti ir eksploatuoti uosto infrastruktūrą ir suprastruktūrą;

19) kirsti ir (ar) kapoti želdinius (išskyrus žolinius augalus);

20) būti aptvertų MD įrenginių teritorijose;

21) važiuoti krovininėmis transporto priemonėmis, jų junginiais ir kitais mechanizmais neįrengus kelio.

MD savininkas ar valdytojas nepritaria projektui ar numatomai veiklai, jeigu SŽNS įstatymo 28 straipsnio 2 dalyje nurodyti darbai pažeis MD techninės saugos reikalavimus ir (ar) kels pavojų aplinkai, žmonių turtui, jų gyvybei ar sveikatai.

SŽNS įstatymo 28 straipsnio 1 ir 2 dalyse nurodyti draudimai netaikomi MD, kurio atžvilgiu nustatyta MD apsaugos zona, savininkui tiek, kiek tai reikalinga MD statybai, rekonstravimui, remontui, modernizavimui, naudojimui, techninei priežiūrai, eksploatavimui, apsaugai ir (ar) kitoms MD savininkui įstatymais priskirtoms funkcijoms vykdyti.

2. Vadovaujantis SŽNS įstatymo III skyriaus ketvirto skirsnio nuostatomis, elektros tinklų apsaugos zonos (kodas 106*) dydžiai ir jose taikomos specialiosios žemės naudojimo sąlygos:

2.1) Požeminių kabelių linijos apsaugos zona – išilgai požeminių kabelių linijos esanti žemės juosta, kurios ribos yra po vieną metrą į abi puses nuo šios linijos, vanduo virš jos ir žemė po šia juosta.

Plane nustatomos elektros tinklų apsaugos zonos ribose vadovaujantis SŽNS įstatymo 25 straipsniu taikomos šios specialiosios žemės naudojimo sąlygos:

Elektros tinklų apsaugos zonose draudžiama:

1) statyti ir (ar) įrengti stadionus, sporto, žaidimų aikšteles, turgavietes, pavojingų medžiagų talpyklas ir saugyklas, sąvartynus, viešojo transporto stoteles;

2) statyti ir (ar) įrengti visų rūšių transporto priemonių ir (ar) mechanizmų stovėjimo ir saugojimo aikšteles oro linijų apsaugos zonose;

3) organizuoti renginius, susijusius su žmonių susibūrimu;

4) gadinti, užtverti ar užversti kelius, skirtus privažiuoti prie elektros tinklų;

5) laidyti aitvarus ir skraidymo aparatų sportinius modelius, skraidyti bet kokio tipo skraidymo aparatais žemiau kaip 30 metrų virš aukščiausio oro linijos laido, išskyrus elektros tinklų naudotojų naudojamus elektros tinklų priežiūrai skirtus skraidymo aparatus;

6) naudoti ugnį ir atlikti ugnies darbus, įrengti bei naudoti laužavietes, kepsnines, turistines virykles, laikinąsias lauko pirtis ir kitus atvirus arba uždarus ugnies šaltinius, taip pat bet kokius aukštos

temperatūros, galinčius sukelti ugnį, įrenginius, išskyrus atvejį, nurodytą SŽNS įstatymo 25 straipsnio 2 dalies 8 punkte;

7) sandėliuoti bet kokias medžiagas, išskyrus skirtas elektros tinklų statybos darbams vykdyti.

2.2) Pagal SŽNS įstatymo 25 straipsnio 2 dalį, negavus elektros tinklų savininko ar valdytojo pritarimo (derinimo) projektui ar numatomai veiklai, elektros tinklų apsaugos zonose draudžiama:

1) statyti statinius ir (ar) įrengti įrenginius, išskyrus statinius ir įrenginius, kurių statyba draudžiama pagal SŽNS įstatymo 25 straipsnio 1 dalį;

2) keisti pastato (patalpos, patalpų) ar inžinerinio statinio paskirtį;

3) rekonstruoti, griauti statinius ar išardyti įrenginius;

4) įrengti gyvūnų laikymo aikšteles, vielines užtvaras ir metalines tvoras;

5) atlikti įvairius kasybos, dugno gilinimo, žemės kasimo (lyginimo), sprogdinimo, melioravimo, užtvindymo darbus;

6) sodinti, auginti arba kirsti želdinius (išskyrus krūmus ir žolinius augalus);

7) mechanizuotai laistyti žemės ūkio kultūras;

8) naudoti ugnį ir atlikti ugnies darbus technologiniams procesams vykdyti;

9) įrengti visų rūšių transporto priemonių ir kitų mechanizmų stovėjimo aikšteles požeminių kabelių linijų apsaugos zonose;

10) dirbti smūginiais ir (ar) vibraciją sukeliančiais mechanizmais požeminių kabelių linijų apsaugos zonose;

11) keisti žemės paviršiaus altitudes daugiau kaip 0,3 metro (kasti gruntą arba užpilti papildomą grunto sluoksnį) požeminių ir povandeninių kabelių linijų apsaugos zonose;

12) nuleisti inkarus, plaukti su nuleistais inkarais ir kitais dugną siekiančiais įrankiais povandeninių kabelių linijų apsaugos zonose;

13) įvažiuoti transporto priemonėms ir kitiems mechanizmams, kurių aukštis su kroviniu arba be jo yra daugiau kaip 4,5 metro nuo kelio (žemės) paviršiaus oro linijų ir oro kabelių linijų apsaugos zonoje.

2.3.) Elektros tinklų savininkas ar valdytojas nepritaria projektui ar numatomai veiklai, jeigu

SŽNS įstatymo 25 straipsnio 2 dalyje nurodyti darbai pažeis elektros tinklų techninės saugos reikalavimus ir (ar) kels pavojų aplinkai, žmonių turtui, jų gyvybei ar sveikatai.

3. Vadovaujantis SŽNS įstatymo III skyriaus vienuolikto skirsnio nuostatomis, elektroninių ryšių tinklų elektroninių ryšių infrastruktūros apsaugos zonos (kodas 101*) dydžiai ir jose taikomos specialiosios žemės naudojimo sąlygos:

3.1) Požeminių elektroninių ryšių tinklų laidinių linijų apsaugos zona – išilgai požeminių elektroninių ryšių tinklų laidinių linijų esanti žemės juosta, kurios ribos yra po 1 metrą į abi puses nuo šių laidinių linijų, vanduo virš jos ir žemė po šia juosta. Plane nustatomos elektroninių ryšių tinklų elektroninių ryšių infrastruktūros apsaugos zonos ribose vadovaujantis SŽNS įstatymo 46 straipsniu taikomos šios specialiosios žemės naudojimo sąlygos:

Elektroninių ryšių tinklų elektroninių ryšių infrastruktūros apsaugos zonose draudžiama:

1) statyti, rekonstruoti, griauti statinius ir įrengti, išardyti įrenginius;

2) pilti druskas (išskyrus atvejus, kai druska barstomi keliai), sandėliuoti pašarus, trąšas, chemines ir kitas medžiagas, išskyrus medžiagas, skirtas elektroninių ryšių tinklų elektroninių ryšių infrastruktūros statybos darbams vykdyti;

3) vykdyti tiesioginius žemės gelmių geologinius tyrimus, kasybos, sprogdinimo darbus;

4) keisti žemės paviršiaus altitudes daugiau kaip 0,3 metro (kasti gruntą arba užpilti papildomą grunto sluoksnį) ar vykdyti požeminius darbus;

5) dirbti smūginiais ir (ar) vibraciją sukeliančiais mechanizmais;

6) naudoti ugnį ir atlikti ugnies darbus;

7) sodinti ir auginti želdinius (išskyrus žolinius augalus);

8) statyti ir (ar) įrengti visų rūšių transporto priemonių ir (ar) mechanizmų stovėjimo ir saugojimo aikšteles.

Elektroninių ryšių infrastruktūros savininkas ar valdytojas nepritaria projektui ar numatomai veiklai, jeigu SŽNS įstatymo 46 straipsnio 1 dalyje nurodyti darbai trikdys elektroninių ryšių tinklo ir (ar) elektroninių ryšių paslaugų veikimą, pažeis elektroninių ryšių tinklo ir (ar) elektroninių ryšių paslaugų saugumą, viešojo elektroninių ryšių tinklo vientisumą.

Rengiant Plano sprendinius atlikta žemės sklypų, kurie patenka į MD apsaugos zoną ir/ar susijusios infrastruktūros apsaugos zonas, NTR ir NTK duomenų analizė, bei surinkta informacija

apie valstybės žemės plotus, kuriuose žemės sklypai nesuformuoti ir kurie patenka į minėtas apsaugos zonas. Dėl bet kokių priežasčių po Plano patvirtinimo pasikeitus NTR ir NTK įregistruotiems žemės sklypų ar į atskirus žemės sklypus nesuformuotos žemės duomenims visais atvejais (įskaitant, bet neapsiribojant: pertvarkius teritorijas, žemės sklypų ribas, suformavus naujus žemės sklypus ar patikslinus žemės sklypų ribas) Plano sprendiniais nustatytos MD apsaugos zonos ir/ar susijusios infrastruktūros apsaugos zonos taikomos visoms į jas patenkančioms teritorijoms, žemės sklypams ir į atskirus žemės sklypus nesuformuotai žemei pagal patikslintus duomenis.

Pažymėtina, kad atliekant konkretaus Nekilnojamojo turto (žemės sklypo (-ų)) kadastrinius matavimus, jei jų metu nustatomos ar tikslinamos sklypo (-ų) ribos, Planu nustatytų MD ir susijusios infrastruktūros apsaugos zonų plotai, patenkantys į tokio sklypo ribas, turi būti perskaičiuoti (vadovaujantis Nekilnojamojo turto kadastro nuostatų 12 punktu, nekilnojamųjų daiktų kadastro duomenis nustato ar tikslina LR nekilnojamojo turto kadastro įstatyme nurodyti asmenys, t. y. matininkas turintis Nacionalinės žemės tarnybos prie Žemės ūkio ministerijos išduotą kvalifikacinį pažymėjimą).

Tai atvejais, kai Plane nustatytos teritorijos, kuriose taikytinos specialiosios žemės naudojimo sąlygos – magistralinių dujotiekių ir naftotiekių (produktotiekių) apsaugos zonos, kerta žemės sklypus, kuriems formavimo metu nebuvo nekilnojamojo daikto kadastro duomenų byloje nurodytos ir įrašytos į Nekilnojamojo turto kadastrą ir Nekilnojamojo turto registrą teritorijos, žymos apie teritorijas Nekilnojamojo turto kadastre ir Nekilnojamojo turto registre bus padaromos Nacionalinei žemės tarnybai prie Žemės ūkio ministerijos Nekilnojamojo turto kadastro tvarkytojui ir Nekilnojamojo turto registro tvarkytojui pateikus pranešimus pagal Specialiųjų žemės naudojimo sąlygų įstatymo 9 straipsnio 3 dalies nuostatas.

Rengiant planą bei analizuojant Ukmergės rajono savivaldybės teritorijoje esančių MD ir susijusios infrastruktūros objektų apsaugos zonose patenkančius NTR ir NTK įregistruotus sklypus, identifikuota vieta, kurioje gretimybę turintys sklypai tarpusavyje persidengia, t.y. sklypo ribos kerta viena kitą.

Nustatytas persidengimas tarp gretimų sklypų (unikalus Nr. 8150-0008-0239, unikalus Nr. 8150-0008-0241 ir unikalus Nr. 8150-0008-0282, Dukstynos k., Vidiškių sen.) (žiūrėti 1 pav.).

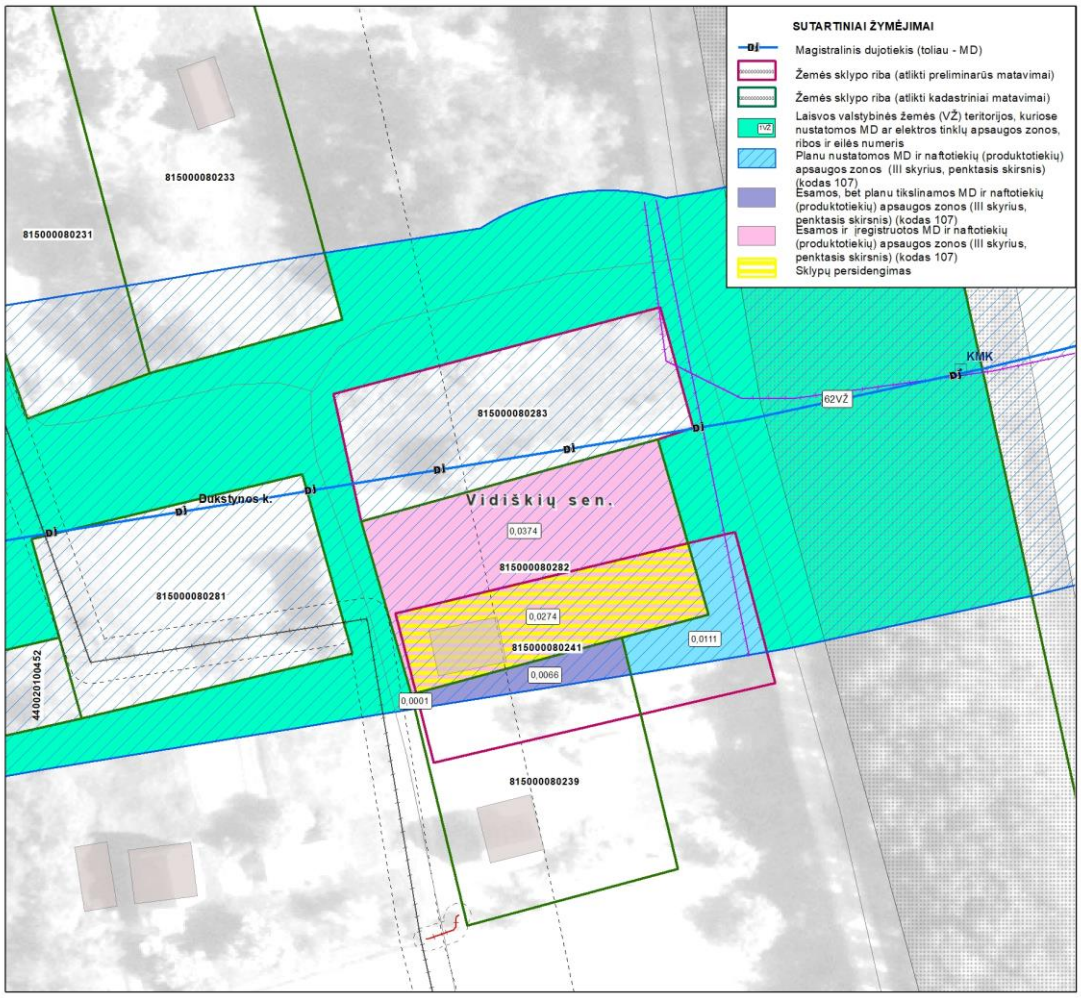

1 pav. Žemės sklypų unikalus Nr. 8150-0008-0239, unikalus Nr. 8150-0008-0241 ir unikalus Nr. 8150-0008-0282 ribų išsidėstymas Planu nustatomų MD ir susijusios infrastruktūros apsaugos zonų atžvilgiu

Pagal pateiktus VĮ Registrų centras duomenis, žemės sklypas, kurio unikalus Nr. 8150-0008-0239 yra suformuotas remiantis kadastriniais matavimais LKS 94 koordinačių sistemoje ir Nekilnojamojo turto registre įregistruotas 2015-04-24. Sklypo adresas – Dukstynos k., Vidiškių sen., Ukmergės raj. sav. Žemės sklypas, kurio unikalus Nr. 8150-0008-0241 yra suformuotas remiantis preliminariais matavimais LKS 94 koordinačių sistemoje ir Nekilnojamojo turto registre įregistruotas 1994-08-22. Žemės sklypas, kurio unikalus Nr. 8150-0008-0282 yra suformuotas remiantis kadastriniais matavimais LKS 94 koordinačių sistemoje ir Nekilnojamojo turto registre įregistruotas 2013-06-25. Sklypo adresas – Dukstynos k., Vidiškių sen., Ukmergės raj. sav. Vadovaujantis Lietuvos Respublikos nekilnojamojo turto registro įstatymo 4 straipsniu bei kitais aukščiau pateiktais įstatymais, Planu nustatomos MD ir naftotiekių (produktotiekių) apsaugos zonos minėtiems sklypams nustatytos individualiai, neatsižvelgiant į persidengiančias žemės sklypų ribas. Šio Plano sprendiniais nustatytos MD ir naftotiekių (produktotiekių) apsaugos zonos taikomos tik dviems žemės sklypams -

unikalus Nr. 8150-0008-0239 – 0,0066 ha (Planu tikslinant MD ir naftotiekių (produktotiekių) apsaugos zoną) ir unikalus Nr. 8150-0008-0241 – 0,0451 ha (Planu nustatant MD ir naftotiekių (produktotiekių) apsaugos zoną). Žemės sklypui, kurio unikalus Nr. 8150-0008-0282 apskaičiuotas MD ir naftotiekių (produktotiekių) apsaugos zonos plotas sutampa su nustatytu ir įregistruotu 0,0648 ha plotu, vadovaujantis Lietuvos Respublikos specialiųjų žemės naudojimo sąlygų įstatymu, XIII-2166, 2019-06-06 ir Lietuvos Respublikos žemės ūkio ministro įsakymu, 3D-711, 2019-12-19.

Analizuojant Ukmergės rajono savivaldybės teritorijoje esančių MD ir susijusios infrastruktūros objektų apsaugos zonas ir į jas patenkančių NTR įregistruotų sklypų ribas, nustatyta – sklypams (unikalūs Nr.: 8101-0005-0019, 4400-0512-5035, 8115-0001-0019, 8115-0001-0307, 8124-0001-0164, 4400-0292-6167, 8140-0004-0029, 8140-0004-0391, 8150-0003-0025, 8150-0004-0130, 8150-0008-0137, 8185-0004-0162, 8185-0005-0139, 4400-1813-2693, 4400-0259-6170) Planu taikomos apsaugos zonos plotas yra 1 kv. m. mažesnis nei NTR įregistruotas MD apsaugos zonos plotas. Vadovaujantis AB „AMBER GRID“ technikos direktoriaus potvarkiu „Dėl Lietuvos Respublikos specialiųjų žemės naudojimo sąlygų įstatymo nuostatų įgyvendinimo“ (2021 m. rugpjūčio 12 d. Nr. 5-214-11, Vilnius), nutarta, kad įvertinus MD ir (ar) Susijusios infrastruktūros faktinę padėtį, žemės sklypams Nekilnojamojo turto registre NTR įregistruotas MD apsaugos zonos plotas turi būti – **patikslinamas** tais atvejais, kai nustatoma, kad faktinis MD apsaugos zonos plotas yra didesnis nei NTR įregistruotas MD apsaugos zonos plotas; **netikslinamas** tais atvejais, kai nustatoma, kad faktinis MD apsaugos zonos plotas yra nereikšmingai mažesnis nei NTR įregistruotas MD apsaugos zonos plotas (MD apsaugos zonos plotų skirtumas pagal faktinę padėtį ir NTR duomenis yra iki 1 kv. m.) – netikslinamas. Atsižvelgiant į AB „AMBER GRID“ technikos direktoriaus patvirtintą potvarkį, sklypams (unikalūs Nr.: 8101-0005-0019, 4400-0512-5035, 8115-0001-0019, 8115-0001-0307, 8124-0001-0164, 4400-0292-6167, 8140-0004-0029, 8140-0004-0391, 8150-0003-0025, 8150-0004-0130, 8150-0008-0137, 8185-0004-0162, 8185-0005-0139, 4400-1813-2693, 4400-0259-6170) nebus tikslinamas MD apsaugos zonos plotas t.y. galios esamas NTR įregistruotas plotas. Taip pat nustatyta 15 sklypų (unikalūs Nr.: 8101-0003-0196, 4400-1466-8210, 8115-0001-0003, 4400-0033-9906, 4400-0183-4657, 4400-1165-8541, 8150-0008-0053, 4400-0498-9264, 8185-0005-0127, 4400-0173-7153, 8188-0004-0178, 8188-0005-0121, 8188-0005-0164, 4400-0233-0012, 4400-0640-5389) Planu taikomos apsaugos zonos plotas yra 1 kv. m. didesnis nei NTR įregistruotas MD apsaugos zonos plotas. Atsižvelgiant į AB „AMBER GRID“ technikos direktoriaus patvirtintą potvarkį sklypams (unikalūs Nr.: 8101-0003-0196, 4400-1466-8210, 8115-0001-0003, 4400-0033-9906, 4400-0183-4657, 4400-1165-8541, 8150-0008-0053, 4400-0498-9264, 8185-0005-0127, 4400-0173-7153, 8188-

0004-0178, 8188-0005-0121, 8188-0005-0164, 4400-0233-0012, 4400-0640-5389) bus tikslinamas MD apsaugos zonos plotas.

Bendras žemės sklypų, kurie patenka į MD ir susijusios infrastruktūros apsaugos zonas nagrinėjamoje teritorijoje, skaičius – 657, valstybės žemės plotų skaičius – 108 (107 ir 108 plotai patenka į Anykščių raj. sav.teritoriją) iš jų:

- bendras žemės sklypų, kuriems **Planu nustatomos** MD ir naftotiekių (produktotiekių) apsaugos zonos (III skyrius, penktasis skirsnis) (kodas 107*), skaičius – 116, MD nustatomos apsaugos zonos bendras plotas – 51,1832 ha;

- bendras žemės sklypų, kuriems **įregistruotos, bet Planu tikslinamos** MD ir naftotiekių (produktotiekių) apsaugos zonos (III skyrius, penktasis skirsnis) (kodas 107*), skaičius – 396, MD tikslinamos apsaugos zonos bendras plotas – 262,8490 ha (apsaugos zonos bendras plotas įvertinus NTR duomenų bazėje įregistruotus žemės sklypų plotus).

- bendras žemės sklypų, kuriems **nustatytos ir įregistruotos**** MD ir naftotiekių (produktotiekių) apsaugos zonos (III skyrius, penktasis skirsnis) (kodas 107*), skaičius – 132, MD nustatytos apsaugos zonos bendras plotas – 53,9065 ha;

***Pastaba – žemės sklypai, kuriems MD apsaugos zonos nustatytos ir įregistruotos Plano sprendiniuose nurodomi (žymimi) tik informaciniais tikslais.*

- bendras žemės sklypų, kuriems **Planu nustatomos** elektros tinklų apsaugos zonos (III skyrius, ketvirtasis skirsnis) (kodas 106*) skaičius – 123, nustatomos apsaugos zonos bendras plotas – 0,7157 ha;

- bendras žemės sklypų, kuriems **Planu nustatomos** elektroninių ryšių tinklų elektroninių ryšių infrastruktūros apsaugos zonos (III skyrius, vienuoliktasis skirsnis) (kodas 101*) skaičius – 10, nustatomos apsaugos zonos bendras plotas – 0,0052 ha;

- bendras valstybės žemės plotų, kuriems **žemės sklypai nesuformuoti ir kurie patenka į Planu nustatomas** MD ir naftotiekių (produktotiekių) apsaugos zonas (III skyrius, penktasis skirsnis) (kodas 107*), skaičius – 105, MD nustatomos apsaugos zonos bendras plotas – 52,6888 ha;

- bendras valstybės žemės plotų, kuriems **žemės sklypai nesuformuoti ir kuriems Planu nustatomos** elektros tinklų apsaugos zonos (III skyrius, ketvirtasis skirsnis) (kodas 106*) skaičius – 34, nustatomos apsaugos zonos bendras plotas – 0,3887 ha.

- bendras valstybės žemės plotų, kuriems **žemės sklypai nesuformuoti ir kuriems Planu nustatomos** elektroninių ryšių tinklų elektroninių ryšių infrastruktūros apsaugos zonos (III skyrius, vienuoliktasis skirsnis) (kodas 101*) skaičius – 2, nustatomos apsaugos zonos bendras plotas – 0,0205 ha.

Konkretizuoti duomenys apie kiekvieną žemės sklypą ir žemės plotą, kuriame žemės sklypai nesuformuoti, ir kuriems reikia nustatyti, patikslinti MD ir/ar susijusios infrastruktūros apsaugos zonas, pateikiami Aiškinamojo rašto 1 priede.

2. PLANO VIEŠINIMO IR TVIRTINIMO PROCEDŪROS

Vadovaujantis Tvarkos aprašo III skirsnio nuostatomis, Plano iniciatorius, Plano rengėjui parengus Planą, kreipiasi į LR energetikos ministeriją (toliau – **EM**) pateikdamas prašymą organizuoti parengto Plano patvirtinimą (toliau – **Prašymas**). EM struktūriniam padaliniui, pagal kompetenciją atsakingam už atitinkamai kuruojamą sritį (toliau – **EM struktūrinis padalinys**), priėmus sprendimą teikti planą tvirtinimui, Planas teikiamas tvirtinti energetikos ministrui.

EM struktūrinis padalinys ne vėliau kaip kitą darbo dieną po pranešimo išsiuntimo informuojant Plano iniciatorių apie parengtą ir pateiktą tvirtinti Planą, paskelbia informaciją Energetikos ministerijos interneto svetainėje. Plano iniciatorius informaciją apie parengtą ir pateiktą tvirtinti Planą pateikia Ukmergės rajono savivaldybei, ir apie tai informuoja EM struktūrinį padalinį.

Planas teikiamas tvirtinti energetikos ministrui, ir patvirtinamas per 20 darbo dienų nuo Plano iniciatoriaus pranešimo, pateikto EM struktūriniam padaliniui, gavimo dienos, tačiau sprendimas tvirtinti Planą negali būti priimtas anksčiau, nei sueina 20 darbo dienų nuo Tvarkos aprašo 19.1 papunktyje nurodytos informacijos paskelbimo nurodytame papunktyje nustatyta tvarka, ir anksčiau, nei sueina 10 darbo dienų nuo Tvarkos aprašo 19.2 papunktyje nurodytos informacijos paskelbimo nurodytame papunktyje nustatyta tvarka. Likus ne mažiau kaip 10 darbo dienų iki planuojamo sprendimo dėl Plano patvirtinimo priėmimo dienos, EM struktūrinis padalinys paskelbia Tvarkos aprašo 19.2 papunktyje nurodytą informaciją apie šio sprendimo projektą EM interneto svetainėje, o Plano iniciatorius informaciją paskelbia kitais Tvarkos aprašo 19.2 papunktyje nurodytais būdais.

Likus ne mažiau kaip 20 darbo dienų iki EM įsakymo dėl Plano patvirtinimo pasirašymo dienos, Plano iniciatorius informaciją apie parengtą ir tvirtinti pateiktą Planą, nurodant Plane nustatomas MD ir susijusios infrastruktūros apsaugos zonas (nustatomų teritorijų pavadinimą ir dydį (plotį) bei jose taikytinas specialiąsias žemės naudojimo sąlygas arba pateikiant nuorodą, kur su jomis galima susipažinti), paskelbiama Ukmergės rajono savivaldybės interneto svetainėje, o EM struktūrinis padalinys organizuoja šios informacijos paskelbimą EM interneto svetainėje.

Likus ne mažiau kaip 10 darbo dienų iki EM įsakymo dėl Plano patvirtinimo pasirašymo dienos, EM sprendimas teikti tvirtinti planą ar nuoroda, kur galima susipažinti su šiuo sprendimu bei Planu, numatoma paskelbti nacionaliniame laikraštyje („Lietuvos Rytas“) ir Ukmergės rajono savivaldybės vietiniame laikraštyje („Gimtoji žemė“), Ukmergės rajono savivaldybės ir EM interneto svetainėse.

Vadovaujantis SŽNS įstatymo 8 straipsnio nuostatomis, Plano iniciatorius per 10 darbo dienų nuo Plano patvirtinimo dienos, NTK ir NTR tvarkytojui pateikia pranešimą apie naujai nustatytas, pasikeitusias specialiąsias žemės naudojimo sąlygas, nurodo teritorijas, kuriose šios sąlygos turi būti taikomos kartu su Nekilnojamojo turto kadastro nuostatuose nurodytais Plane nustatytų MD ir susijusios infrastruktūros teritorijų erdviniais duomenimis ir į jas patenkančių arba nebepatenkančių (kai pasikeitė ar buvo panaikinta anksčiau nustatyta ta pati MD ir susijusios infrastruktūros apsaugos zona) NTR įregistruotų žemės sklypų unikaliais numeriais ir kitais Nekilnojamojo turto kadastro nuostatuose nurodytais dokumentais. Šio pranešimo pagrindu NTK ir NTR tvarkytojas žemės sklypų registrų išrašuose padarys atitinkamas žymas apie naujai nustatytas, pasikeitusias specialiąsias žemės naudojimo sąlygas.

Plano iniciatorius per 15 darbo dienų nuo Plano patvirtinimo dienos registruotu laišku, įteikiamu pasirašytinai, praneša žemės sklypo, kuriame numatoma taikyti specialiąsias žemės naudojimo sąlygas Plane nustatytoje apsaugos zonoje, savininkui, valstybinės ar savivaldybės žemės patikėtiniui, taip pat fiziniam ar juridiniam asmeniui arba kitai organizacijai ar jų padaliniams, naudojantiems nurodytą žemę pagal NTR įregistruotą sutartį, ir (ar) šioje Plane nustatytoje MD ir susijusios infrastruktūros apsaugos zonos esančių NTR įregistruotų nekilnojamųjų daiktų savininkams ar patikėtiniams jų deklaruotos gyvenamosios vietos ar buveinės adresu, nurodydamas konkrečias specialiąsias žemės naudojimo sąlygas (Plane nustatytas (patikslintas) MD ir susijusios infrastruktūros apsaugos zonas) (nustatytų teritorijų pavadinimą ir dydį (plotį) ir jose taikytinas specialiąsias žemės naudojimo sąlygas (arba pateikia nuorodą, kur su jomis galima susipažinti) ir sprendimą, kuriuo buvo patvirtintas atitinkamas Planas. Tuo pačiu raštu informuojama apie teisę kreiptis į konkretų subjektą, šiuo atveju į suinteresuotą ūkinės veiklos, dėl kurios nustatomos MD apsaugos zonos, vykdymu subjektą – AB „Amber Grid“ – (nurodant jo pavadinimą, juridinio asmens arba kitos organizacijos ar jų padalinių kodą, buveinę, kontaktinius duomenis (adresas, telefono numeris, elektroninio pašto adresas) arba fizinio asmens vardą, pavardę, deklaruotą gyvenamąją vietą, kontaktinius duomenis (adresas, telefono numeris, elektroninio pašto adresas) dėl SŽNS įstatymo 13 straipsnio 1 dalyje nurodytos kompensacijos sumokėjimo, išskyrus SŽNS įstatymo 13 straipsnio 5 dalyje, 141 straipsnio 3 ar 5 dalyje nurodytus atvejus, kai kompensacijos nemokamos.

1 PRIEDAS

1 lentelė. Ukmergės rajono savivaldybės teritorijoje esančių magistralinių dujotiekių ir susijusios infrastruktūros apsaugos zonų plano suvestiniai duomenys

Eil. Nr.	Žemės sklypo kadastrinis numeris	Žemės sklypo unikalus numeris	Žemės sklypo adresas	Žemės sklypo suformavimo metai	Žemės sklypo paskirtis	Žemės sklypo naudojimo būdas	Žemės sklypo matavimų tipas	Esamos apsaugos zonos pavadinimas	Esamos apsaugos zonos plotas, ha	Planu nustatomos apsaugos zonos pavadinimas	Planu nustatomos apsaugos zonos plotas, ha	Planu nustatomos apsaugos zonos plotas, persidengiantis su kitų operatorių nustatytų apsaugos zonų plotu, ha	Naikinamos apsaugos zonos plotas, ha	Įregistruotų ir Planu nustatomų apsaugos zonų bendras plotas, ha
1.	8140/0003:0011	4400-2492-7662	Ukmergės r. sav., Lyduokių sen., Antakalnis I, ~Žemės sklypas / Sklypo nr. 11	2012-11-20	Žemės ūkio	Kiti žemės ūkio paskirties žemės sklypai	Kadastriniai matavimai (LKS-94)	Magistralinių dujotiekių ir naftotiekių (produktotiekių) apsaugos zonos (III skyrius, penktasis skirsnis)	0,1234	Magistralinių dujotiekių ir naftotiekių (produktotiekių) apsaugos zonos (III skyrius, penktasis skirsnis)	0,2184	-	-	0,2184
2.	8140/0003:0126	8140-0003-0126	Ukmergės r. sav., Lyduokių sen., Antakalnis I, ~Žemės sklypas / Sklypo nr. 126	2019-05-20	Žemės ūkio	Kiti žemės ūkio paskirties žemės sklypai	Kadastriniai matavimai (LKS-94)	Magistralinių dujotiekių ir naftotiekių (produktotiekių) apsaugos zonos (III skyrius, penktasis skirsnis)	1,7105	Magistralinių dujotiekių ir naftotiekių (produktotiekių) apsaugos zonos (III skyrius, penktasis skirsnis)	1,7033	-	-	1,7033
3.	8140/0003:0130	4400-4813-9211	Ukmergės r. sav., Lyduokių sen., Antakalnis I, ~Žemės sklypas / Sklypo nr. 130	2017-11-08	Žemės ūkio	Kiti žemės ūkio paskirties žemės sklypai	Kadastriniai matavimai (LKS-94)	Magistralinių dujotiekių ir naftotiekių (produktotiekių) apsaugos zonos (III skyrius, penktasis skirsnis)	0,2690	Magistralinių dujotiekių ir naftotiekių (produktotiekių) apsaugos zonos (III skyrius, penktasis skirsnis)	0,2679	-	-	0,2679
4.	8140/0004:0141	4400-5412-9196	Ukmergės r. sav., Lyduokių sen., Antakalnis I, ~Žemės sklypas / Sklypo nr. 141	2020-08-27	Žemės ūkio	-	Kadastriniai matavimai (LKS-94)	Magistralinių dujotiekių ir naftotiekių (produktotiekių) apsaugos zonos (III skyrius, penktasis skirsnis)	0,6970	Magistralinių dujotiekių ir naftotiekių (produktotiekių) apsaugos zonos (III skyrius, penktasis skirsnis)	0,6970	-	-	0,6970
5.	8140/0003:0147	8140-0003-0147	Ukmergės r. sav., Lyduokių sen., Antakalnis I, ~Žemės sklypas / Sklypo nr. 147	2001-12-17	Žemės ūkio	-	Preliminarūs matavimai	Magistralinių dujotiekių ir naftotiekių (produktotiekių) apsaugos zonos (III skyrius, penktasis skirsnis)	0,5800	Magistralinių dujotiekių ir naftotiekių (produktotiekių) apsaugos zonos (III skyrius, penktasis skirsnis)	0,6556	-	-	0,6556
6.	8140/0004:0021	8140-0004-0021	Ukmergės r. sav., Lyduokių sen., Antakalnis I, ~Žemės sklypas / Sklypo nr. 21	1995-10-02	Žemės ūkio	-	Preliminarūs matavimai	-	-	Magistralinių dujotiekių ir naftotiekių (produktotiekių) apsaugos zonos (III skyrius, penktasis skirsnis)	0,0446	-	-	0,0446
7.	8140/0004:0217	4400-5470-4024	Ukmergės r. sav., Lyduokių sen., Antakalnis I, ~Žemės sklypas / Sklypo nr. 217	2020-08-27	Žemės ūkio	-	Kadastriniai matavimai (LKS-94)	Magistralinių dujotiekių ir naftotiekių (produktotiekių) apsaugos zonos (III skyrius, penktasis skirsnis)	0,7379	Magistralinių dujotiekių ir naftotiekių (produktotiekių) apsaugos zonos (III skyrius, penktasis skirsnis)	0,7379	-	-	0,7379

Eil. Nr.	Žemės sklypo kadastrinis numeris	Žemės sklypo unikalus numeris	Žemės sklypo adresas	Žemės sklypo suformavimo metai	Žemės sklypo paskirtis	Žemės sklypo naudojimo būdas	Žemės sklypo matavimų tipas	Esamos apsaugos zonos pavadinimas	Esamos apsaugos zonos plotas, ha	Planu nustatomos apsaugos zonos pavadinimas	Planu nustatomos apsaugos zonos plotas, ha	Planu nustatomos apsaugos zonos plotas, persidengiantis su kitų operatorių nustatytų apsaugos zonų plotu, ha	Naikinamos apsaugos zonos plotas, ha	Įregistruotų ir Planu nustatomų apsaugos zonų bendras plotas, ha
8.	8140/0004:0250	4400-5411-7707	Ukmergės r. sav., Lyduokių sen., Antakalnis I, ~Žemės sklypas / Sklypo nr. 250	2020-08-27	Žemės ūkio	-	Kadastriniai matavimai (LKS-94)	Magistralinių dujotiekių ir naftotiekių (produktotiekių) apsaugos zonos (III skyrius, penktasis skirsnis)	0,2503	Magistralinių dujotiekių ir naftotiekių (produktotiekių) apsaugos zonos (III skyrius, penktasis skirsnis)	0,2503	-	-	0,2503
9.	8140/0003:0262	4400-1288-0581	Ukmergės r. sav., Lyduokių sen., Antakalnis I, ~Žemės sklypas / Sklypo nr. 262	2009-12-08	Žemės ūkio	Kiti žemės ūkio paskirties žemės sklypai	Kadastriniai matavimai (LKS-94)	Magistralinių dujotiekių ir naftotiekių (produktotiekių) apsaugos zonos (III skyrius, penktasis skirsnis)	0,9630	Magistralinių dujotiekių ir naftotiekių (produktotiekių) apsaugos zonos (III skyrius, penktasis skirsnis)	0,9720	-	-	0,9720
10.	8140/0003:0265	4400-1733-7310	Ukmergės r. sav., Lyduokių sen., Antakalnis I, ~Žemės sklypas / Sklypo nr. 265	2009-01-06	Žemės ūkio	Kiti žemės ūkio paskirties žemės sklypai	Kadastriniai matavimai (LKS-94)	Magistralinių dujotiekių ir naftotiekių (produktotiekių) apsaugos zonos (III skyrius, penktasis skirsnis)	0,0010	Magistralinių dujotiekių ir naftotiekių (produktotiekių) apsaugos zonos (III skyrius, penktasis skirsnis)	0,0069	-	-	0,0069
11.	8140/0004:0043	4400-5412-6371	Ukmergės r. sav., Lyduokių sen., Antakalnis I, ~Žemės sklypas / Sklypo nr. 43	2020-08-27	Žemės ūkio	-	Kadastriniai matavimai (LKS-94)	Magistralinių dujotiekių ir naftotiekių (produktotiekių) apsaugos zonos (III skyrius, penktasis skirsnis)	1,4272	Magistralinių dujotiekių ir naftotiekių (produktotiekių) apsaugos zonos (III skyrius, penktasis skirsnis)	1,4272	-	-	1,4272
12.	8140/0004:0044	4400-5412-1252	Ukmergės r. sav., Lyduokių sen., Antakalnis I, ~Žemės sklypas / Sklypo nr. 44	2020-10-23	Žemės ūkio	-	Kadastriniai matavimai (LKS-94)	Magistralinių dujotiekių ir naftotiekių (produktotiekių) apsaugos zonos (III skyrius, penktasis skirsnis)	0,5213	Magistralinių dujotiekių ir naftotiekių (produktotiekių) apsaugos zonos (III skyrius, penktasis skirsnis)	0,5213	-	-	0,5213
								-	-	Elektros tinklų apsaugos zonos (III skyrius ketvirtasis skirsnis)	0,0003	-	-	0,0003
13.	8140/0004:0468	8140-0004-0468	Ukmergės r. sav., Lyduokių sen., Antakalnis I, ~Žemės sklypas / Sklypo nr. 468	2002-11-11	Žemės ūkio	-	Preliminarūs matavimai	-	-	Magistralinių dujotiekių ir naftotiekių (produktotiekių) apsaugos zonos (III skyrius, penktasis skirsnis)	0,5218	-	-	0,5218

Eil. Nr.	Žemės sklypo kadastrinis numeris	Žemės sklypo unikalus numeris	Žemės sklypo adresas	Žemės sklypo suformavimo metai	Žemės sklypo paskirtis	Žemės sklypo naudojimo būdas	Žemės sklypo matavimų tipas	Esamos apsaugos zonos pavadinimas	Esamos apsaugos zonos plotas, ha	Planu nustatomos apsaugos zonos pavadinimas	Planu nustatomos apsaugos zonos plotas, ha	Planu nustatomos apsaugos zonos plotas, persidengiantis su kitų operatorių nustatytų apsaugos zonų plotu, ha	Naikinamos apsaugos zonos plotas, ha	Įregistruotų ir Planu nustatomų apsaugos zonų bendras plotas, ha
14.	8140/0004:0541	4400-1024-0658	Ukmergės r. sav., Lyduokių sen., Antakalnis I, ~Žemės sklypas / Sklypo nr. 541	2007-01-16	Žemės ūkio	Kiti žemės ūkio paskirties žemės sklypai	Preliminarūs matavimai	Magistralinių dujotiekių ir naftotiekių (produktotiekių) apsaugos zonos (III skyrius, penktasis skirsnis)	0,0522	Magistralinių dujotiekių ir naftotiekių (produktotiekių) apsaugos zonos (III skyrius, penktasis skirsnis)	0,0522	-	-	0,0522
15.	8140/0004:0359	4400-5438-3992	Ukmergės r. sav., Lyduokių sen., Antakalnis I, Kalno g. 2A	2020-08-27	Žemės ūkio	-	Kadastriniai matavimai (LKS-94)	Magistralinių dujotiekių ir naftotiekių (produktotiekių) apsaugos zonos (III skyrius, penktasis skirsnis)	0,3916	Magistralinių dujotiekių ir naftotiekių (produktotiekių) apsaugos zonos (III skyrius, penktasis skirsnis)	0,3916	-	-	0,3916
16.	8140/0003:0118	8140-0003-0118	Ukmergės r. sav., Lyduokių sen., Antakalnis I, Molėtų kel. 39	2006-04-27	Žemės ūkio	Kiti žemės ūkio paskirties žemės sklypai	Kadastriniai matavimai (LKS-94)	Magistralinių dujotiekių ir naftotiekių (produktotiekių) apsaugos zonos (III skyrius, penktasis skirsnis)	0,8076	Magistralinių dujotiekių ir naftotiekių (produktotiekių) apsaugos zonos (III skyrius, penktasis skirsnis)	0,8037	-	-	0,8037
17.	8140/0003:0100	8140-0003-0100	Ukmergės r. sav., Lyduokių sen., Antakalnis II, ~Žemės sklypas / Sklypo nr. 100	2019-11-15	Žemės ūkio	Kiti žemės ūkio paskirties žemės sklypai	Kadastriniai matavimai (LKS-94)	Magistralinių dujotiekių ir naftotiekių (produktotiekių) apsaugos zonos (III skyrius, penktasis skirsnis)	0,1868	Magistralinių dujotiekių ir naftotiekių (produktotiekių) apsaugos zonos (III skyrius, penktasis skirsnis)	0,1822	-	-	0,1822
18.	8140/0003:0145	8140-0003-0145	Ukmergės r. sav., Lyduokių sen., Antakalnis II, ~Žemės sklypas / Sklypo nr. 145	2001-07-31	Žemės ūkio	-	Preliminarūs matavimai	Magistralinių dujotiekių ir naftotiekių (produktotiekių) apsaugos zonos (III skyrius, penktasis skirsnis)	0,0200	Magistralinių dujotiekių ir naftotiekių (produktotiekių) apsaugos zonos (III skyrius, penktasis skirsnis)	1,0844	-	-	1,0844
19.	8140/0003:0157	8140-0003-0157	Ukmergės r. sav., Lyduokių sen., Antakalnis II, ~Žemės sklypas / Sklypo nr. 157	2002-02-13	Žemės ūkio	-	Preliminarūs matavimai	Magistralinių dujotiekių ir naftotiekių (produktotiekių) apsaugos zonos (III skyrius, penktasis skirsnis)	0,0224	Magistralinių dujotiekių ir naftotiekių (produktotiekių) apsaugos zonos (III skyrius, penktasis skirsnis)	0,0224	-	-	0,0224

Eil. Nr.	Žemės sklypo kadastrinis numeris	Žemės sklypo unikalus numeris	Žemės sklypo adresas	Žemės sklypo suformavimo metai	Žemės sklypo paskirtis	Žemės sklypo naudojimo būdas	Žemės sklypo matavimų tipas	Esamos apsaugos zonos pavadinimas	Esamos apsaugos zonos plotas, ha	Planu nustatomos apsaugos zonos pavadinimas	Planu nustatomos apsaugos zonos plotas, ha	Planu nustatomos apsaugos zonos plotas, persidengiantis su kitų operatorių nustatytų apsaugos zonų plotu, ha	Naikinamos apsaugos zonos plotas, ha	Įregistruotų ir Planu nustatomų apsaugos zonų bendras plotas, ha
20.	8140/0003:0174	8140-0003-0174	Ukmergės r. sav., Lyduokių sen., Antakalnis II, ~Žemės sklypas / Sklypo nr. 174	2002-09-24	Žemės ūkio	-	Preliminarūs matavimai	Magistralinių dujotiekių ir naftotiekių (produktotiekių) apsaugos zonos (III skyrius, penktasis skirsnis)	0,0002	Magistralinių dujotiekių ir naftotiekių (produktotiekių) apsaugos zonos (III skyrius, penktasis skirsnis)	0,0002	-	-	0,0002
21.	8140/0003:0019	4400-2627-2824	Ukmergės r. sav., Lyduokių sen., Antakalnis II, ~Žemės sklypas / Sklypo nr. 19	2013-03-27	Žemės ūkio	Kiti žemės ūkio paskirties žemės sklypai	Kadastriniai matavimai (LKS-94)	Magistralinių dujotiekių ir naftotiekių (produktotiekių) apsaugos zonos (III skyrius, penktasis skirsnis)	0,4745	Magistralinių dujotiekių ir naftotiekių (produktotiekių) apsaugos zonos (III skyrius, penktasis skirsnis)	0,4745	-	-	0,4745
22.	8140/0003:0195	8140-0003-0195	Ukmergės r. sav., Lyduokių sen., Antakalnis II, ~Žemės sklypas / Sklypo nr. 195	2003-05-30	Žemės ūkio	-	Preliminarūs matavimai	Magistralinių dujotiekių ir naftotiekių (produktotiekių) apsaugos zonos (III skyrius, penktasis skirsnis)	0,2863	Magistralinių dujotiekių ir naftotiekių (produktotiekių) apsaugos zonos (III skyrius, penktasis skirsnis)	0,2863	-	-	0,2863
23.	8140/0003:0206	4400-0033-9906	Ukmergės r. sav., Lyduokių sen., Antakalnis II, ~Žemės sklypas / Sklypo nr. 206	2004-05-10	Žemės ūkio	Kiti žemės ūkio paskirties žemės sklypai	Kadastriniai matavimai (LKS-94)	Magistralinių dujotiekių ir naftotiekių (produktotiekių) apsaugos zonos (III skyrius, penktasis skirsnis)	0,0028	Magistralinių dujotiekių ir naftotiekių (produktotiekių) apsaugos zonos (III skyrius, penktasis skirsnis)	0,0029	-	-	0,0029
24.	8140/0003:0212	4400-0170-1680	Ukmergės r. sav., Lyduokių sen., Antakalnis II, ~Žemės sklypas / Sklypo nr. 212	2003-12-29	Žemės ūkio	-	Preliminarūs matavimai	Magistralinių dujotiekių ir naftotiekių (produktotiekių) apsaugos zonos (III skyrius, penktasis skirsnis)	0,1296	Magistralinių dujotiekių ir naftotiekių (produktotiekių) apsaugos zonos (III skyrius, penktasis skirsnis)	0,1296	-	-	0,1296
25.	8140/0003:0213	4400-0173-8361	Ukmergės r. sav., Lyduokių sen., Antakalnis II, ~Žemės sklypas / Sklypo nr. 213	2010-03-24	Žemės ūkio	Kiti žemės ūkio paskirties žemės sklypai	Kadastriniai matavimai (LKS-94)	Magistralinių dujotiekių ir naftotiekių (produktotiekių) apsaugos zonos (III skyrius, penktasis skirsnis)	0,7358	Magistralinių dujotiekių ir naftotiekių (produktotiekių) apsaugos zonos (III skyrius, penktasis skirsnis)	0,7812	-	-	0,7812

Eil. Nr.	Žemės sklypo kadastrinis numeris	Žemės sklypo unikalus numeris	Žemės sklypo adresas	Žemės sklypo suformavimo metai	Žemės sklypo paskirtis	Žemės sklypo naudojimo būdas	Žemės sklypo matavimų tipas	Esamos apsaugos zonos pavadinimas	Esamos apsaugos zonos plotas, ha	Planu nustatomos apsaugos zonos pavadinimas	Planu nustatomos apsaugos zonos plotas, ha	Planu nustatomos apsaugos zonos plotas, persidengiantis su kitų operatorių nustatytų apsaugos zonų plotu, ha	Naikinamos apsaugos zonos plotas, ha	Įregistruotų ir Planu nustatomų apsaugos zonų bendras plotas, ha
26.	8140/0003:0214	4400-0201-7710	Ukmergės r. sav., Lyduokių sen., Antakalnis II, ~Žemės sklypas / Sklypo nr. 214	2004-02-05	Žemės ūkio	-	Preliminarūs matavimai	Magistralinių dujotiekių ir naftotiekių (produktotiekių) apsaugos zonos (III skyrius, penktasis skirsnis)	0,0400	Magistralinių dujotiekių ir naftotiekių (produktotiekių) apsaugos zonos (III skyrius, penktasis skirsnis)	0,2508	-	-	0,2508
27.	8140/0003:0231	4400-0574-8403	Ukmergės r. sav., Lyduokių sen., Antakalnis II, ~Žemės sklypas / Sklypo nr. 231	2006-02-23	Žemės ūkio	Kiti žemės ūkio paskirties žemės sklypai	Kadastriniai matavimai (LKS-94)	Magistralinių dujotiekių ir naftotiekių (produktotiekių) apsaugos zonos (III skyrius, penktasis skirsnis)	0,6393	Magistralinių dujotiekių ir naftotiekių (produktotiekių) apsaugos zonos (III skyrius, penktasis skirsnis)	0,5876	-	-	0,5876
28.	8140/0003:0237	4400-0692-9326	Ukmergės r. sav., Lyduokių sen., Antakalnis II, ~Žemės sklypas / Sklypo nr. 237	2009-07-13	Žemės ūkio	Kiti žemės ūkio paskirties žemės sklypai	Kadastriniai matavimai (LKS-94)	Magistralinių dujotiekių ir naftotiekių (produktotiekių) apsaugos zonos (III skyrius, penktasis skirsnis)	0,6563	Magistralinių dujotiekių ir naftotiekių (produktotiekių) apsaugos zonos (III skyrius, penktasis skirsnis)	0,6563	-	-	0,6563
29.	8140/0003:0026	4400-2658-8034	Ukmergės r. sav., Lyduokių sen., Antakalnis II, ~Žemės sklypas / Sklypo nr. 26	2013-05-14	Žemės ūkio	Kiti žemės ūkio paskirties žemės sklypai	Kadastriniai matavimai (LKS-94)	Magistralinių dujotiekių ir naftotiekių (produktotiekių) apsaugos zonos (III skyrius, penktasis skirsnis)	0,4875	Magistralinių dujotiekių ir naftotiekių (produktotiekių) apsaugos zonos (III skyrius, penktasis skirsnis)	0,5009	-	-	0,5009
30.	8140/0003:0263	4400-1511-4535	Ukmergės r. sav., Lyduokių sen., Antakalnis II, ~Žemės sklypas / Sklypo nr. 263	2008-02-28	Žemės ūkio	Kiti žemės ūkio paskirties žemės sklypai	Preliminarūs matavimai	Magistralinių dujotiekių ir naftotiekių (produktotiekių) apsaugos zonos (III skyrius, penktasis skirsnis)	0,8009	Magistralinių dujotiekių ir naftotiekių (produktotiekių) apsaugos zonos (III skyrius, penktasis skirsnis)	0,8009	-	-	0,8009
31.	8140/0003:0264	4400-1591-2691	Ukmergės r. sav., Lyduokių sen., Antakalnis II, ~Žemės sklypas / Sklypo nr. 264	2008-06-09	Žemės ūkio	Kiti žemės ūkio paskirties žemės sklypai	Preliminarūs matavimai	Magistralinių dujotiekių ir naftotiekių (produktotiekių) apsaugos zonos (III skyrius, penktasis skirsnis)	0,0063	Magistralinių dujotiekių ir naftotiekių (produktotiekių) apsaugos zonos (III skyrius, penktasis skirsnis)	0,0063	-	-	0,0063

Eil. Nr.	Žemės sklypo kadastrinis numeris	Žemės sklypo unikalus numeris	Žemės sklypo adresas	Žemės sklypo suformavimo metai	Žemės sklypo paskirtis	Žemės sklypo naudojimo būdas	Žemės sklypo matavimų tipas	Esamos apsaugos zonos pavadinimas	Esamos apsaugos zonos plotas, ha	Planu nustatomos apsaugos zonos pavadinimas	Planu nustatomos apsaugos zonos plotas, ha	Planu nustatomos apsaugos zonos plotas, persidengiantis su kitų operatorių nustatytų apsaugos zonų plotu, ha	Naikinamos apsaugos zonos plotas, ha	Įregistruotų ir Planu nustatomų apsaugos zonų bendras plotas, ha
32.	8140/0003:0267	4400-1821-8880	Ukmergės r. sav., Lyduokių sen., Antakalnis II, ~Žemės sklypas / Sklypo nr. 267	2009-02-25	Žemės ūkio	Kiti žemės ūkio paskirties žemės sklypai	Preliminarūs matavimai	Magistralinių dujotiekių ir naftotiekių (produktotiekių) apsaugos zonos (III skyrius, penktasis skirsnis)	0,5706	Magistralinių dujotiekių ir naftotiekių (produktotiekių) apsaugos zonos (III skyrius, penktasis skirsnis)	0,5706	-	-	0,5706
33.	8140/0003:0028	4400-2658-8078	Ukmergės r. sav., Lyduokių sen., Antakalnis II, ~Žemės sklypas / Sklypo nr. 28	2013-05-14	Žemės ūkio	Kiti žemės ūkio paskirties žemės sklypai	Kadastriniai matavimai (LKS-94)	Magistralinių dujotiekių ir naftotiekių (produktotiekių) apsaugos zonos (III skyrius, penktasis skirsnis)	0,6565	Magistralinių dujotiekių ir naftotiekių (produktotiekių) apsaugos zonos (III skyrius, penktasis skirsnis)	0,6417	-	-	0,6417
								-	-	Elektros tinklų apsaugos zonos (III skyrius ketvirtasis skirsnis)	0,0003	-	-	0,0003
34.	8140/0003:0281	4400-2452-0056	Ukmergės r. sav., Lyduokių sen., Antakalnis II, ~Žemės sklypas / Sklypo nr. 281	2012-10-03	Žemės ūkio	Kiti žemės ūkio paskirties žemės sklypai	Kadastriniai matavimai (LKS-94)	Magistralinių dujotiekių ir naftotiekių (produktotiekių) apsaugos zonos (III skyrius, penktasis skirsnis)	0,2479	Magistralinių dujotiekių ir naftotiekių (produktotiekių) apsaugos zonos (III skyrius, penktasis skirsnis)	0,2231	-	-	0,2231
35.	8140/0003:0030	4400-2670-3779	Ukmergės r. sav., Lyduokių sen., Antakalnis II, ~Žemės sklypas / Sklypo nr. 30	2013-05-29	Žemės ūkio	Kiti žemės ūkio paskirties žemės sklypai	Kadastriniai matavimai (LKS-94)	Magistralinių dujotiekių ir naftotiekių (produktotiekių) apsaugos zonos (III skyrius, penktasis skirsnis)	0,0898	Magistralinių dujotiekių ir naftotiekių (produktotiekių) apsaugos zonos (III skyrius, penktasis skirsnis)	0,0898	-	-	0,0898
36.	8140/0003:0131	8140-0003-0131	Ukmergės r. sav., Lyduokių sen., Antakalnis II, Molėtų kel. 27	2000-07-13	Kita (žemės)	Komercinės paskirties objektų teritorijos;Pramonės ir sandėliavimo objektų teritorijos	Kadastriniai matavimai (LKS-94)	Magistralinių dujotiekių ir naftotiekių (produktotiekių) apsaugos zonos (III skyrius, penktasis skirsnis)	0,0138	Magistralinių dujotiekių ir naftotiekių (produktotiekių) apsaugos zonos (III skyrius, penktasis skirsnis)	0,0138	-	-	0,0138

Eil. Nr.	Žemės sklypo kadastrinis numeris	Žemės sklypo unikalus numeris	Žemės sklypo adresas	Žemės sklypo suformavimo metai	Žemės sklypo paskirtis	Žemės sklypo naudojimo būdas	Žemės sklypo matavimų tipas	Esamos apsaugos zonos pavadinimas	Esamos apsaugos zonos plotas, ha	Planu nustatomos apsaugos zonos pavadinimas	Planu nustatomos apsaugos zonos plotas, ha	Planu nustatomos apsaugos zonos plotas, persidengiantis su kitų operatorių nustatytų apsaugos zonų plotu, ha	Naikinamos apsaugos zonos plotas, ha	Įregistruotų ir Planu nustatomų apsaugos zonų bendras plotas, ha
37.	8140/0003:0226	4400-0498-8629	Ukmergės r. sav., Lyduokių sen., Antakalnis II, Molėtų kel. 31	2013-03-28	Žemės ūkio	Kiti žemės ūkio paskirties žemės sklypai	Kadastriniai matavimai (LKS-94)	Magistralinių dujotiekių ir naftotiekių (produktotiekių) apsaugos zonos (III skyrius, penktasis skirsnis)	0,0305	Magistralinių dujotiekių ir naftotiekių (produktotiekių) apsaugos zonos (III skyrius, penktasis skirsnis)	0,0328	-	-	0,0328
38.	8140/0004:0029	8140-0004-0029	Ukmergės r. sav., Lyduokių sen., Jogvilai, ~Žemės sklypas / Sklypo nr. 29	2000-11-23	Miškų ūkio	-	Preliminarūs matavimai	Magistralinių dujotiekių ir naftotiekių (produktotiekių) apsaugos zonos (III skyrius, penktasis skirsnis)	0,5303	Magistralinių dujotiekių ir naftotiekių (produktotiekių) apsaugos zonos (III skyrius, penktasis skirsnis)	0,5302	-	-	0,5303
39.	8140/0004:0391	8140-0004-0391	Ukmergės r. sav., Lyduokių sen., Jogvilai, ~Žemės sklypas / Sklypo nr. 391	2000-01-04	Miškų ūkio	-	Preliminarūs matavimai	Magistralinių dujotiekių ir naftotiekių (produktotiekių) apsaugos zonos (III skyrius, penktasis skirsnis)	0,1071	Magistralinių dujotiekių ir naftotiekių (produktotiekių) apsaugos zonos (III skyrius, penktasis skirsnis)	0,1070	-	-	0,1071
40.	8140/0004:0392	8140-0004-0392	Ukmergės r. sav., Lyduokių sen., Jogvilai, ~Žemės sklypas / Sklypo nr. 392	1999-01-27	Kita (žemės)	-	Kadastriniai matavimai (LKS-94)	Magistralinių dujotiekių ir naftotiekių (produktotiekių) apsaugos zonos (III skyrius, penktasis skirsnis)	0,0014	Magistralinių dujotiekių ir naftotiekių (produktotiekių) apsaugos zonos (III skyrius, penktasis skirsnis)	0,0014	-	-	0,0014
41.	8140/0004:0393	8140-0004-0393	Ukmergės r. sav., Lyduokių sen., Jogvilai, ~Žemės sklypas / Sklypo nr. 393	1999-01-27	Kita (žemės)	-	Kadastriniai matavimai (LKS-94)	Magistralinių dujotiekių ir naftotiekių (produktotiekių) apsaugos zonos (III skyrius, penktasis skirsnis)	0,0136	Magistralinių dujotiekių ir naftotiekių (produktotiekių) apsaugos zonos (III skyrius, penktasis skirsnis)	0,0136	-	-	0,0136
								-	-	Elektros tinklų apsaugos zonos (III skyrius ketvirtasis skirsnis)	0,0035	0,0006	-	0,0035
42.	8140/0004:0395	8140-0004-0395	Ukmergės r. sav., Lyduokių sen., Jogvilai, ~Žemės sklypas / Sklypo nr. 395	2000-01-04	Miškų ūkio	-	Preliminarūs matavimai	Magistralinių dujotiekių ir naftotiekių (produktotiekių) apsaugos zonos (III skyrius, penktasis skirsnis)	0,1400	Magistralinių dujotiekių ir naftotiekių (produktotiekių) apsaugos zonos (III skyrius, penktasis skirsnis)	0,4133	0,0010	-	0,4133

Eil. Nr.	Žemės sklypo kadastrinis numeris	Žemės sklypo unikalus numeris	Žemės sklypo adresas	Žemės sklypo suformavimo metai	Žemės sklypo paskirtis	Žemės sklypo naudojimo būdas	Žemės sklypo matavimų tipas	Esamos apsaugos zonos pavadinimas	Esamos apsaugos zonos plotas, ha	Planu nustatomos apsaugos zonos pavadinimas	Planu nustatomos apsaugos zonos plotas, ha	Planu nustatomos apsaugos zonos plotas, persidengiantis su kitų operatorių nustatytų apsaugos zonų plotu, ha	Naikinamos apsaugos zonos plotas, ha	Įregistruotų ir Planu nustatomų apsaugos zonų bendras plotas, ha
43.	8140/0004:0522	4400-0576-1915	Ukmergės r. sav., Lyduokių sen., Jogvilai, ~Žemės sklypas / Sklypo nr. 522	2005-05-05	Miškų ūkio	-	Preliminarūs matavimai	Magistralinių dujotiekių ir naftotiekių (produktotiekių) apsaugos zonos (III skyrius, penktasis skirsnis)	0,0043	Magistralinių dujotiekių ir naftotiekių (produktotiekių) apsaugos zonos (III skyrius, penktasis skirsnis)	0,0043	-	-	0,0043
44.	8140/0004:0394	8140-0004-0394	Ukmergės r. sav., Lyduokių sen., Jogvilai, Jogvilų g. 6	2000-01-04	Žemės ūkio	-	Preliminarūs matavimai	Magistralinių dujotiekių ir naftotiekių (produktotiekių) apsaugos zonos (III skyrius, penktasis skirsnis)	0,1300	Magistralinių dujotiekių ir naftotiekių (produktotiekių) apsaugos zonos (III skyrius, penktasis skirsnis)	0,3029	-	-	0,3029
45.	8140/0004:0383	8140-0004-0383	Ukmergės r. sav., Lyduokių sen., Juodkiškiai, ~Žemės sklypas / Sklypo nr. 383	2000-11-23	Žemės ūkio	-	Preliminarūs matavimai	Magistralinių dujotiekių ir naftotiekių (produktotiekių) apsaugos zonos (III skyrius, penktasis skirsnis)	0,1600	Magistralinių dujotiekių ir naftotiekių (produktotiekių) apsaugos zonos (III skyrius, penktasis skirsnis)	0,2614	-	-	0,2614
46.	8140/0004:0386	8140-0004-0386	Ukmergės r. sav., Lyduokių sen., Juodkiškiai, ~Žemės sklypas / Sklypo nr. 386	2003-12-23	Žemės ūkio	-	Kadastriniai matavimai (LKS-94)	Magistralinių dujotiekių ir naftotiekių (produktotiekių) apsaugos zonos (III skyrius, penktasis skirsnis)	0,0539	Magistralinių dujotiekių ir naftotiekių (produktotiekių) apsaugos zonos (III skyrius, penktasis skirsnis)	0,0539	-	-	0,0539
47.	8140/0004:0042	4400-5303-2456	Ukmergės r. sav., Lyduokių sen., Juodkiškiai, ~Žemės sklypas / Sklypo nr. 42	2019-12-03	Žemės ūkio	Kiti žemės ūkio paskirties žemės sklypai	Kadastriniai matavimai (LKS-94)	Magistralinių dujotiekių ir naftotiekių (produktotiekių) apsaugos zonos (III skyrius, penktasis skirsnis)	1,4138	Magistralinių dujotiekių ir naftotiekių (produktotiekių) apsaugos zonos (III skyrius, penktasis skirsnis)	1,3736	-	-	1,3736
48.	8140/0004:0533	4400-0992-3326	Ukmergės r. sav., Lyduokių sen., Juodkiškiai, ~Žemės sklypas / Sklypo nr. 533	2007-04-02	Žemės ūkio	Kiti žemės ūkio paskirties žemės sklypai	Preliminarūs matavimai	Magistralinių dujotiekių ir naftotiekių (produktotiekių) apsaugos zonos (III skyrius, penktasis skirsnis)	0,2500	Magistralinių dujotiekių ir naftotiekių (produktotiekių) apsaugos zonos (III skyrius, penktasis skirsnis)	1,2543	-	-	1,2543

Eil. Nr.	Žemės sklypo kadastrinis numeris	Žemės sklypo unikalus numeris	Žemės sklypo adresas	Žemės sklypo suformavimo metai	Žemės sklypo paskirtis	Žemės sklypo naudojimo būdas	Žemės sklypo matavimų tipas	Esamos apsaugos zonos pavadinimas	Esamos apsaugos zonos plotas, ha	Planu nustatomos apsaugos zonos pavadinimas	Planu nustatomos apsaugos zonos plotas, ha	Planu nustatomos apsaugos zonos plotas, persidengiantis su kitų operatorių nustatytų apsaugos zonų plotu, ha	Naikinamos apsaugos zonos plotas, ha	Įregistruotų ir Planu nustatomų apsaugos zonų bendras plotas, ha
49.	8101/0003:0118	8101-0003-0118	Ukmergės r. sav., Pivonijos sen., Bakšionys, ~Žemės sklypas / Sklypo nr. 118	1999-04-15	Žemės ūkio	-	Preliminarūs matavimai	Magistralinių dujotiekių ir naftotiekių (produktotiekių) apsaugos zonos (III skyrius, penktasis skirsnis)	0,8500	Magistralinių dujotiekių ir naftotiekių (produktotiekių) apsaugos zonos (III skyrius, penktasis skirsnis)	1,1217	-	-	1,1217
50.	8101/0003:0269	4400-0842-8551	Ukmergės r. sav., Pivonijos sen., Bakšionys, ~Žemės sklypas / Sklypo nr. 269	2006-04-24	Žemės ūkio	Kiti žemės ūkio paskirties žemės sklypai	Preliminarūs matavimai	Magistralinių dujotiekių ir naftotiekių (produktotiekių) apsaugos zonos (III skyrius, penktasis skirsnis)	0,3241	Magistralinių dujotiekių ir naftotiekių (produktotiekių) apsaugos zonos (III skyrius, penktasis skirsnis)	0,3241	-	-	0,3241
51.	8101/0003:0292	4400-2270-5719	Ukmergės r. sav., Pivonijos sen., Bakšionys, ~Žemės sklypas / Sklypo nr. 292	2011-12-28	Žemės ūkio	Kiti žemės ūkio paskirties žemės sklypai	Preliminarūs matavimai	Magistralinių dujotiekių ir naftotiekių (produktotiekių) apsaugos zonos (III skyrius, penktasis skirsnis)	0,1300	Magistralinių dujotiekių ir naftotiekių (produktotiekių) apsaugos zonos (III skyrius, penktasis skirsnis)	0,0638	-	-	0,0638
52.	8101/0003:0294	4400-2310-5540	Ukmergės r. sav., Pivonijos sen., Bakšionys, ~Žemės sklypas / Sklypo nr. 294	2012-02-29	Žemės ūkio	Kiti žemės ūkio paskirties žemės sklypai	Preliminarūs matavimai	Magistralinių dujotiekių ir naftotiekių (produktotiekių) apsaugos zonos (III skyrius, penktasis skirsnis)	0,0157	Magistralinių dujotiekių ir naftotiekių (produktotiekių) apsaugos zonos (III skyrius, penktasis skirsnis)	0,0152	-	-	0,0152
53.	8101/0003:0307	4400-2472-3444	Ukmergės r. sav., Pivonijos sen., Bakšionys, ~Žemės sklypas / Sklypo nr. 307	2013-09-09	Žemės ūkio	Kiti žemės ūkio paskirties žemės sklypai	Kadastriniai matavimai (LKS-94)	Magistralinių dujotiekių ir naftotiekių (produktotiekių) apsaugos zonos (III skyrius, penktasis skirsnis)	0,6720	Magistralinių dujotiekių ir naftotiekių (produktotiekių) apsaugos zonos (III skyrius, penktasis skirsnis)	0,5033	-	-	0,5033
54.	8101/0003:0309	4400-2472-3752	Ukmergės r. sav., Pivonijos sen., Bakšionys, ~Žemės sklypas / Sklypo nr. 309	2013-09-09	Žemės ūkio	Kiti žemės ūkio paskirties žemės sklypai	Kadastriniai matavimai (LKS-94)	Magistralinių dujotiekių ir naftotiekių (produktotiekių) apsaugos zonos (III skyrius, penktasis skirsnis)	0,0900	Magistralinių dujotiekių ir naftotiekių (produktotiekių) apsaugos zonos (III skyrius, penktasis skirsnis)	0,3180	-	-	0,3180

Eil. Nr.	Žemės sklypo kadastrinis numeris	Žemės sklypo unikalus numeris	Žemės sklypo adresas	Žemės sklypo suformavimo metai	Žemės sklypo paskirtis	Žemės sklypo naudojimo būdas	Žemės sklypo matavimų tipas	Esamos apsaugos zonos pavadinimas	Esamos apsaugos zonos plotas, ha	Planu nustatomos apsaugos zonos pavadinimas	Planu nustatomos apsaugos zonos plotas, ha	Planu nustatomos apsaugos zonos plotas, persidengiantis su kitų operatorių nustatytų apsaugos zonų plotu, ha	Naikinamos apsaugos zonos plotas, ha	Įregistruotų ir Planu nustatomų apsaugos zonų bendras plotas, ha
55.	8101/0003:0038	4400-2833-1260	Ukmergės r. sav., Pivonijos sen., Bakšionys, ~Žemės sklypas / Sklypo nr. 38	2013-12-13	Žemės ūkio	Kiti žemės ūkio paskirties žemės sklypai	Kadastriniai matavimai (LKS-94)	Magistralinių dujotiekių ir naftotiekių (produktotiekių) apsaugos zonos (III skyrius, penktasis skirsnis)	0,0945	Magistralinių dujotiekių ir naftotiekių (produktotiekių) apsaugos zonos (III skyrius, penktasis skirsnis)	0,0945	-	-	0,0945
56.	8101/0003:0076	4400-4484-7372	Ukmergės r. sav., Pivonijos sen., Bakšionys, ~Žemės sklypas / Sklypo nr. 76	2017-03-16	Žemės ūkio	Kiti žemės ūkio paskirties žemės sklypai	Kadastriniai matavimai (LKS-94)	Magistralinių dujotiekių ir naftotiekių (produktotiekių) apsaugos zonos (III skyrius, penktasis skirsnis)	0,0731	Magistralinių dujotiekių ir naftotiekių (produktotiekių) apsaugos zonos (III skyrius, penktasis skirsnis)	0,2207	-	-	0,2207
57.	8101/0003:0048	8101-0003-0048	Ukmergės r. sav., Pivonijos sen., Bakšionys, Alionių g. 2	2008-03-07	Žemės ūkio	Kiti žemės ūkio paskirties žemės sklypai	Kadastriniai matavimai (LKS-94)	Magistralinių dujotiekių ir naftotiekių (produktotiekių) apsaugos zonos (III skyrius, penktasis skirsnis)	1,2467	Magistralinių dujotiekių ir naftotiekių (produktotiekių) apsaugos zonos (III skyrius, penktasis skirsnis)	1,2277	-	-	1,2277
58.	8101/0003:0053	8101-0003-0053	Ukmergės r. sav., Pivonijos sen., Bakšionys, Alionių g. 4	1999-06-01	Žemės ūkio	-	Kadastriniai matavimai (LKS-94)	Magistralinių dujotiekių ir naftotiekių (produktotiekių) apsaugos zonos (III skyrius, penktasis skirsnis)	0,0629	Magistralinių dujotiekių ir naftotiekių (produktotiekių) apsaugos zonos (III skyrius, penktasis skirsnis)	0,0560	-	-	0,0560
59.	8101/0003:0030	8101-0003-0030	Ukmergės r. sav., Pivonijos sen., Bakšionys, Kalno g. 14	2012-08-28	Žemės ūkio	Kiti žemės ūkio paskirties žemės sklypai	Kadastriniai matavimai (LKS-94)	Magistralinių dujotiekių ir naftotiekių (produktotiekių) apsaugos zonos (III skyrius, penktasis skirsnis)	0,4981	Magistralinių dujotiekių ir naftotiekių (produktotiekių) apsaugos zonos (III skyrius, penktasis skirsnis)	0,4981	-	-	0,4981
								Elektros tinklų apsaugos zonos (III skyrius ketvirtasis skirsnis)	0,0145	Elektros tinklų apsaugos zonos (III skyrius ketvirtasis skirsnis)	0,0003	-	-	0,0148
60.	8101/0004:0112	8101-0004-0112	Ukmergės r. sav., Pivonijos sen., Biliūnai, ~Žemės sklypas / Sklypo nr. 112	2016-12-21	Žemės ūkio	-	Kadastriniai matavimai (LKS-94)	Magistralinių dujotiekių ir naftotiekių (produktotiekių) apsaugos zonos (III skyrius, penktasis skirsnis)	0,9700	Magistralinių dujotiekių ir naftotiekių (produktotiekių) apsaugos zonos (III skyrius, penktasis skirsnis)	0,7660	-	-	0,7660

Eil. Nr.	Žemės sklypo kadastrinis numeris	Žemės sklypo unikalus numeris	Žemės sklypo adresas	Žemės sklypo suformavimo metai	Žemės sklypo paskirtis	Žemės sklypo naudojimo būdas	Žemės sklypo matavimų tipas	Esamos apsaugos zonos pavadinimas	Esamos apsaugos zonos plotas, ha	Planu nustatomos apsaugos zonos pavadinimas	Planu nustatomos apsaugos zonos plotas, ha	Planu nustatomos apsaugos zonos plotas, persidengiantis su kitų operatorių nustatytų apsaugos zonų plotu, ha	Naikinamos apsaugos zonos plotas, ha	Įregistruotų ir Planu nustatomų apsaugos zonų bendras plotas, ha
61.	8101/0005:0046	8101-0005-0046	Ukmergės r. sav., Pivonijos sen., Biliūnai, ~Žemės sklypas / Sklypo nr. 46	2016-12-21	Žemės ūkio	-	Kadastriniai matavimai (LKS-94)	Magistralinių dujotiekių ir naftotiekių (produktotiekių) apsaugos zonos (III skyrius, penktasis skirsnis)	0,1700	Magistralinių dujotiekių ir naftotiekių (produktotiekių) apsaugos zonos (III skyrius, penktasis skirsnis)	0,0979	-	-	0,0979
62.	8101/0005:0011	4400-2800-0586	Ukmergės r. sav., Pivonijos sen., Graužiečiai, ~Žemės sklypas / Sklypo nr. 11	2013-11-06	Žemės ūkio	Kiti žemės ūkio paskirties žemės sklypai	Kadastriniai matavimai (LKS-94)	Magistralinių dujotiekių ir naftotiekių (produktotiekių) apsaugos zonos (III skyrius, penktasis skirsnis)	0,7453	Magistralinių dujotiekių ir naftotiekių (produktotiekių) apsaugos zonos (III skyrius, penktasis skirsnis)	0,7453	-	-	0,7453
63.	8101/0005:0114	8101-0005-0114	Ukmergės r. sav., Pivonijos sen., Graužiečiai, ~Žemės sklypas / Sklypo nr. 114	2010-10-20	Žemės ūkio	Kiti žemės ūkio paskirties žemės sklypai	Kadastriniai matavimai (LKS-94)	Magistralinių dujotiekių ir naftotiekių (produktotiekių) apsaugos zonos (III skyrius, penktasis skirsnis)	0,4320	Magistralinių dujotiekių ir naftotiekių (produktotiekių) apsaugos zonos (III skyrius, penktasis skirsnis)	0,3948	-	-	0,3948
64.	8101/0005:0116	8101-0005-0116	Ukmergės r. sav., Pivonijos sen., Graužiečiai, ~Žemės sklypas / Sklypo nr. 116	2003-06-02	Žemės ūkio	-	Preliminarūs matavimai	Magistralinių dujotiekių ir naftotiekių (produktotiekių) apsaugos zonos (III skyrius, penktasis skirsnis)	0,3500	Magistralinių dujotiekių ir naftotiekių (produktotiekių) apsaugos zonos (III skyrius, penktasis skirsnis)	0,2139	-	-	0,2139
65.	8101/0005:0013	4400-2800-0700	Ukmergės r. sav., Pivonijos sen., Graužiečiai, ~Žemės sklypas / Sklypo nr. 13	2013-12-16	Žemės ūkio	Kiti žemės ūkio paskirties žemės sklypai	Kadastriniai matavimai (LKS-94)	Magistralinių dujotiekių ir naftotiekių (produktotiekių) apsaugos zonos (III skyrius, penktasis skirsnis)	1,3999	Magistralinių dujotiekių ir naftotiekių (produktotiekių) apsaugos zonos (III skyrius, penktasis skirsnis)	1,3999	-	-	1,3999
66.	8101/0005:0135	4400-0185-3596	Ukmergės r. sav., Pivonijos sen., Graužiečiai, ~Žemės sklypas / Sklypo nr. 135	2004-01-16	Žemės ūkio	-	Preliminarūs matavimai	Magistralinių dujotiekių ir naftotiekių (produktotiekių) apsaugos zonos (III skyrius, penktasis skirsnis)	0,0300	Magistralinių dujotiekių ir naftotiekių (produktotiekių) apsaugos zonos (III skyrius, penktasis skirsnis)	0,0167	-	-	0,0167

Eil. Nr.	Žemės sklypo kadastrinis numeris	Žemės sklypo unikalus numeris	Žemės sklypo adresas	Žemės sklypo suformavimo metai	Žemės sklypo paskirtis	Žemės sklypo naudojimo būdas	Žemės sklypo matavimų tipas	Esamos apsaugos zonos pavadinimas	Esamos apsaugos zonos plotas, ha	Planu nustatomos apsaugos zonos pavadinimas	Planu nustatomos apsaugos zonos plotas, ha	Planu nustatomos apsaugos zonos plotas, persidengiantis su kitų operatorių nustatytų apsaugos zonų plotu, ha	Naikinamos apsaugos zonos plotas, ha	Įregistruotų ir Planu nustatomų apsaugos zonų bendras plotas, ha
67.	8101/0005:0136	4400-0185-4217	Ukmergės r. sav., Pivonijos sen., Graužiečiai, ~Žemės sklypas / Sklypo nr. 136	2004-01-16	Žemės ūkio	-	Preliminarūs matavimai	-	-	Magistralinių dujotiekių ir naftotiekių (produktotiekių) apsaugos zonos (III skyrius, penktasis skirsnis)	0,1675	-	-	0,1675
68.	8101/0005:0157	4400-0512-5035	Ukmergės r. sav., Pivonijos sen., Graužiečiai, ~Žemės sklypas / Sklypo nr. 157	2005-02-04	Žemės ūkio	-	Preliminarūs matavimai	Magistralinių dujotiekių ir naftotiekių (produktotiekių) apsaugos zonos (III skyrius, penktasis skirsnis)	0,2430	Magistralinių dujotiekių ir naftotiekių (produktotiekių) apsaugos zonos (III skyrius, penktasis skirsnis)	0,2429	-	-	0,2430
69.	8101/0005:0158	4400-0513-3180	Ukmergės r. sav., Pivonijos sen., Graužiečiai, ~Žemės sklypas / Sklypo nr. 158	2005-02-04	Žemės ūkio	-	Preliminarūs matavimai	Magistralinių dujotiekių ir naftotiekių (produktotiekių) apsaugos zonos (III skyrius, penktasis skirsnis)	0,8700	Magistralinių dujotiekių ir naftotiekių (produktotiekių) apsaugos zonos (III skyrius, penktasis skirsnis)	1,2513	-	-	1,2513
70.	8101/0005:0159	4400-0513-3315	Ukmergės r. sav., Pivonijos sen., Graužiečiai, ~Žemės sklypas / Sklypo nr. 159	2005-02-04	Žemės ūkio	-	Preliminarūs matavimai	Magistralinių dujotiekių ir naftotiekių (produktotiekių) apsaugos zonos (III skyrius, penktasis skirsnis)	0,2456	Magistralinių dujotiekių ir naftotiekių (produktotiekių) apsaugos zonos (III skyrius, penktasis skirsnis)	0,2456	-	-	0,2456
71.	8101/0005:0160	4400-0586-5376	Ukmergės r. sav., Pivonijos sen., Graužiečiai, ~Žemės sklypas / Sklypo nr. 160	2005-05-10	Žemės ūkio	-	Preliminarūs matavimai	Magistralinių dujotiekių ir naftotiekių (produktotiekių) apsaugos zonos (III skyrius, penktasis skirsnis)	0,0883	Magistralinių dujotiekių ir naftotiekių (produktotiekių) apsaugos zonos (III skyrius, penktasis skirsnis)	0,0883	-	-	0,0883
72.	8101/0005:0163	4400-0657-5026	Ukmergės r. sav., Pivonijos sen., Graužiečiai, ~Žemės sklypas / Sklypo nr. 163	2005-08-17	Žemės ūkio	Kiti žemės ūkio paskirties žemės sklypai	Preliminarūs matavimai	Magistralinių dujotiekių ir naftotiekių (produktotiekių) apsaugos zonos (III skyrius, penktasis skirsnis)	0,3134	Magistralinių dujotiekių ir naftotiekių (produktotiekių) apsaugos zonos (III skyrius, penktasis skirsnis)	0,3134	-	-	0,3134

Eil. Nr.	Žemės sklypo kadastrinis numeris	Žemės sklypo unikalus numeris	Žemės sklypo adresas	Žemės sklypo suformavimo metai	Žemės sklypo paskirtis	Žemės sklypo naudojimo būdas	Žemės sklypo matavimų tipas	Esamos apsaugos zonos pavadinimas	Esamos apsaugos zonos plotas, ha	Planu nustatomos apsaugos zonos pavadinimas	Planu nustatomos apsaugos zonos plotas, ha	Planu nustatomos apsaugos zonos plotas, persidengiantis su kitų operatorių nustatytų apsaugos zonų plotu, ha	Naikinamos apsaugos zonos plotas, ha	Įregistruotų ir Planu nustatomų apsaugos zonų bendras plotas, ha
73.	8101/0005:0017	4400-3013-8520	Ukmergės r. sav., Pivonijos sen., Graužiečiai, ~Žemės sklypas / Sklypo nr. 17	2014-07-08	Žemės ūkio	Kiti žemės ūkio paskirties žemės sklypai	Kadastriniai matavimai (LKS-94)	Magistralinių dujotiekių ir naftotiekių (produktotiekių) apsaugos zonos (III skyrius, penktasis skirsnis)	0,0013	Magistralinių dujotiekių ir naftotiekių (produktotiekių) apsaugos zonos (III skyrius, penktasis skirsnis)	0,0013	-	-	0,0013
74.	8101/0005:0174	4400-1661-5615	Ukmergės r. sav., Pivonijos sen., Graužiečiai, ~Žemės sklypas / Sklypo nr. 174	2010-10-20	Žemės ūkio	Kiti žemės ūkio paskirties žemės sklypai	Kadastriniai matavimai (LKS-94)	Magistralinių dujotiekių ir naftotiekių (produktotiekių) apsaugos zonos (III skyrius, penktasis skirsnis)	0,3600	Magistralinių dujotiekių ir naftotiekių (produktotiekių) apsaugos zonos (III skyrius, penktasis skirsnis)	0,3739	-	-	0,3739
75.	8101/0005:0019	8101-0005-0019	Ukmergės r. sav., Pivonijos sen., Graužiečiai, ~Žemės sklypas / Sklypo nr. 19	1995-09-26	Žemės ūkio	-	Preliminarūs matavimai	Magistralinių dujotiekių ir naftotiekių (produktotiekių) apsaugos zonos (III skyrius, penktasis skirsnis)	1,0609	Magistralinių dujotiekių ir naftotiekių (produktotiekių) apsaugos zonos (III skyrius, penktasis skirsnis)	1,0608	-	-	1,0609
76.	8101/0005:0057	8101-0005-0057	Ukmergės r. sav., Pivonijos sen., Graužiečiai, ~Žemės sklypas / Sklypo nr. 57	2016-04-01	Žemės ūkio	Kiti žemės ūkio paskirties žemės sklypai	Kadastriniai matavimai (LKS-94)	Magistralinių dujotiekių ir naftotiekių (produktotiekių) apsaugos zonos (III skyrius, penktasis skirsnis)	0,5927	Magistralinių dujotiekių ir naftotiekių (produktotiekių) apsaugos zonos (III skyrius, penktasis skirsnis)	0,6539	-	-	0,6539
								Elektros tinklų apsaugos zonos (III skyrius ketvirtasis skirsnis)	0,4285	Elektros tinklų apsaugos zonos (III skyrius ketvirtasis skirsnis)	0,0003	-	-	0,4288
77.	8101/0005:0073	8101-0005-0073	Ukmergės r. sav., Pivonijos sen., Graužiečiai, ~Žemės sklypas / Sklypo nr. 73	2000-11-21	Žemės ūkio	-	Preliminarūs matavimai	Magistralinių dujotiekių ir naftotiekių (produktotiekių) apsaugos zonos (III skyrius, penktasis skirsnis)	0,5900	Magistralinių dujotiekių ir naftotiekių (produktotiekių) apsaugos zonos (III skyrius, penktasis skirsnis)	0,5240	-	-	0,5240
78.	8101/0005:0093	8101-0005-0093	Ukmergės r. sav., Pivonijos sen., Graužiečiai, ~Žemės sklypas / Sklypo nr. 93	2001-03-14	Žemės ūkio	-	Preliminarūs matavimai	Magistralinių dujotiekių ir naftotiekių (produktotiekių) apsaugos zonos (III skyrius, penktasis skirsnis)	0,8000	Magistralinių dujotiekių ir naftotiekių (produktotiekių) apsaugos zonos (III skyrius, penktasis skirsnis)	0,9333	-	-	0,9333

Eil. Nr.	Žemės sklypo kadastrinis numeris	Žemės sklypo unikalus numeris	Žemės sklypo adresas	Žemės sklypo suformavimo metai	Žemės sklypo paskirtis	Žemės sklypo naudojimo būdas	Žemės sklypo matavimų tipas	Esamos apsaugos zonos pavadinimas	Esamos apsaugos zonos plotas, ha	Planu nustatomos apsaugos zonos pavadinimas	Planu nustatomos apsaugos zonos plotas, ha	Planu nustatomos apsaugos zonos plotas, persidengiantis su kitų operatorių nustatytų apsaugos zonų plotu, ha	Naikinamos apsaugos zonos plotas, ha	Įregistruotų ir Planu nustatomų apsaugos zonų bendras plotas, ha
								Elektros tinklų apsaugos zonos (III skyrius ketvirtasis skirsnis)	0,0700	Elektros tinklų apsaugos zonos (III skyrius ketvirtasis skirsnis)	0,0003	-	-	0,0703
79.	8101/0005:0092	8101-0005-0092	Ukmergės r. sav., Pivonijos sen., Graužiečiai, Molėtų kel. 14	2001-03-02	Žemės ūkio	-	Preliminarūs matavimai	Magistralinių dujotiekių ir naftotiekių (produktotiekių) apsaugos zonos (III skyrius, penktasis skirsnis)	0,0013	Magistralinių dujotiekių ir naftotiekių (produktotiekių) apsaugos zonos (III skyrius, penktasis skirsnis)	0,0013	-	-	0,0013
80.	8101/0003:0106	8101-0003-0106	Ukmergės r. sav., Pivonijos sen., Jačionys, ~Žemės sklypas / Sklypo nr. 106	1998-09-08	Žemės ūkio	-	Preliminarūs matavimai	Magistralinių dujotiekių ir naftotiekių (produktotiekių) apsaugos zonos (III skyrius, penktasis skirsnis)	1,7753	Magistralinių dujotiekių ir naftotiekių (produktotiekių) apsaugos zonos (III skyrius, penktasis skirsnis)	1,7675	-	-	1,7675
								-	-	Elektros tinklų apsaugos zonos (III skyrius ketvirtasis skirsnis)	0,0006	-	-	0,0006
81.	8101/0003:0012	8101-0003-0012	Ukmergės r. sav., Pivonijos sen., Jačionys, ~Žemės sklypas / Sklypo nr. 12	2003-11-24	Žemės ūkio	Kiti žemės ūkio paskirties žemės sklypai	Kadastriniai matavimai (LKS-94)	Magistralinių dujotiekių ir naftotiekių (produktotiekių) apsaugos zonos (III skyrius, penktasis skirsnis)	0,0554	Magistralinių dujotiekių ir naftotiekių (produktotiekių) apsaugos zonos (III skyrius, penktasis skirsnis)	1,4222	-	-	1,4222
82.	8101/0003:0140	8101-0003-0140	Ukmergės r. sav., Pivonijos sen., Jačionys, ~Žemės sklypas / Sklypo nr. 140	2000-11-21	Žemės ūkio	-	Preliminarūs matavimai	-	-	Magistralinių dujotiekių ir naftotiekių (produktotiekių) apsaugos zonos (III skyrius, penktasis skirsnis)	0,3855	-	-	0,3855
83.	8101/0004:0222	4400-2472-3306	Ukmergės r. sav., Pivonijos sen., Jačionys, ~Žemės sklypas / Sklypo nr. 222	2013-02-07	Žemės ūkio	Kiti žemės ūkio paskirties žemės sklypai	Kadastriniai matavimai (LKS-94)	Magistralinių dujotiekių ir naftotiekių (produktotiekių) apsaugos zonos (III skyrius, penktasis skirsnis)	0,8265	Magistralinių dujotiekių ir naftotiekių (produktotiekių) apsaugos zonos (III skyrius, penktasis skirsnis)	1,3154	-	-	1,3154

Eil. Nr.	Žemės sklypo kadastrinis numeris	Žemės sklypo unikalus numeris	Žemės sklypo adresas	Žemės sklypo suformavimo metai	Žemės sklypo paskirtis	Žemės sklypo naudojimo būdas	Žemės sklypo matavimų tipas	Esamos apsaugos zonos pavadinimas	Esamos apsaugos zonos plotas, ha	Planu nustatomos apsaugos zonos pavadinimas	Planu nustatomos apsaugos zonos plotas, ha	Planu nustatomos apsaugos zonos plotas, persidengiantis su kitų operatorių nustatytų apsaugos zonų plotu, ha	Naikinamos apsaugos zonos plotas, ha	Įregistruotų ir Planu nustatomų apsaugos zonų bendras plotas, ha
84.	8101/0003:0247	4400-0640-7129	Ukmergės r. sav., Pivonijos sen., Jačionys, ~Žemės sklypas / Sklypo nr. 247	2006-03-17	Žemės ūkio	Kiti žemės ūkio paskirties žemės sklypai	Kadastriniai matavimai (LKS-94)	Magistralinių dujotiekių ir naftotiekių (produktotiekių) apsaugos zonos (III skyrius, penktasis skirsnis)	0,5000	Magistralinių dujotiekių ir naftotiekių (produktotiekių) apsaugos zonos (III skyrius, penktasis skirsnis)	1,2565	-	-	1,2565
85.	8101/0003:0270	4400-0900-4106	Ukmergės r. sav., Pivonijos sen., Jačionys, ~Žemės sklypas / Sklypo nr. 270	2006-07-14	Žemės ūkio	Kiti žemės ūkio paskirties žemės sklypai	Preliminarūs matavimai	Magistralinių dujotiekių ir naftotiekių (produktotiekių) apsaugos zonos (III skyrius, penktasis skirsnis)	1,2000	Magistralinių dujotiekių ir naftotiekių (produktotiekių) apsaugos zonos (III skyrius, penktasis skirsnis)	2,0604	-	-	2,0604
								-	-	Elektros tinklų apsaugos zonos (III skyrius ketvirtasis skirsnis)	0,0003	-	-	0,0003
86.	8101/0003:0275	4400-1346-3460	Ukmergės r. sav., Pivonijos sen., Jačionys, ~Žemės sklypas / Sklypo nr. 275	2008-01-16	Žemės ūkio	Kiti žemės ūkio paskirties žemės sklypai	Kadastriniai matavimai (LKS-94)	Magistralinių dujotiekių ir naftotiekių (produktotiekių) apsaugos zonos (III skyrius, penktasis skirsnis)	0,5072	Magistralinių dujotiekių ir naftotiekių (produktotiekių) apsaugos zonos (III skyrius, penktasis skirsnis)	0,7923	-	-	0,7923
87.	8101/0003:0006	4400-2746-2888	Ukmergės r. sav., Pivonijos sen., Jačionys, ~Žemės sklypas / Sklypo nr. 6	2013-09-09	Žemės ūkio	Kiti žemės ūkio paskirties žemės sklypai	Kadastriniai matavimai (LKS-94)	Magistralinių dujotiekių ir naftotiekių (produktotiekių) apsaugos zonos (III skyrius, penktasis skirsnis)	0,3400	Magistralinių dujotiekių ir naftotiekių (produktotiekių) apsaugos zonos (III skyrius, penktasis skirsnis)	0,3267	-	-	0,3267
88.	8101/0003:0007	4400-2746-4273	Ukmergės r. sav., Pivonijos sen., Jačionys, ~Žemės sklypas / Sklypo nr. 7	2013-09-09	Žemės ūkio	Kiti žemės ūkio paskirties žemės sklypai	Kadastriniai matavimai (LKS-94)	Magistralinių dujotiekių ir naftotiekių (produktotiekių) apsaugos zonos (III skyrius, penktasis skirsnis)	0,0740	Magistralinių dujotiekių ir naftotiekių (produktotiekių) apsaugos zonos (III skyrius, penktasis skirsnis)	0,6157	-	-	0,6157
89.	8124/0001:0127	8124-0001-0127	Ukmergės r. sav., Pivonijos sen., Janušiškis, ~Žemės sklypas / Sklypo nr. 127	1999-01-27	Kita (žemės)	-	Kadastriniai matavimai (LKS-94)	-	-	Magistralinių dujotiekių ir naftotiekių (produktotiekių) apsaugos zonos (III skyrius, penktasis skirsnis)	0,0003	-	-	0,0003

Eil. Nr.	Žemės sklypo kadastrinis numeris	Žemės sklypo unikalus numeris	Žemės sklypo adresas	Žemės sklypo suformavimo metai	Žemės sklypo paskirtis	Žemės sklypo naudojimo būdas	Žemės sklypo matavimų tipas	Esamos apsaugos zonos pavadinimas	Esamos apsaugos zonos plotas, ha	Planu nustatomos apsaugos zonos pavadinimas	Planu nustatomos apsaugos zonos plotas, ha	Planu nustatomos apsaugos zonos plotas, persidengiantis su kitų operatorių nustatytų apsaugos zonų plotu, ha	Naikinamos apsaugos zonos plotas, ha	Įregistruotų ir Planu nustatomų apsaugos zonų bendras plotas, ha
								-	-	Elektros tinklų apsaugos zonos (III skyrius ketvirtasis skirsnis)	0,0004	-	-	0,0004
90.	8124/0001:0023	8124-0001-0023	Ukmergės r. sav., Pivonijos sen., Janušiškis, ~Žemės sklypas / Sklypo nr. 23 / 1	2014-11-26	Žemės ūkio	-	Preliminarūs matavimai	-	-	Magistralinių dujotiekių ir naftotiekių (produktotiekių) apsaugos zonos (III skyrius, penktasis skirsnis)	1,6835	-	-	1,6835
91.	8124/0001:0008	8124-0001-0008	Ukmergės r. sav., Pivonijos sen., Janušiškis, ~Žemės sklypas / Sklypo nr. 8	2014-11-26	Žemės ūkio	Kiti žemės ūkio paskirties žemės sklypai	Kadastriniai matavimai (LKS-94)	Magistralinių dujotiekių ir naftotiekių (produktotiekių) apsaugos zonos (III skyrius, penktasis skirsnis)	1,3423	Magistralinių dujotiekių ir naftotiekių (produktotiekių) apsaugos zonos (III skyrius, penktasis skirsnis)	1,3366	-	-	1,3366
92.	8124/0001:0124	8124-0001-0124	Ukmergės r. sav., Pivonijos sen., Krikštėnai, ~Žemės sklypas / Sklypo nr. 124	1999-05-28	Miškų ūkio	-	Preliminarūs matavimai	Magistralinių dujotiekių ir naftotiekių (produktotiekių) apsaugos zonos (III skyrius, penktasis skirsnis)	0,6349	Magistralinių dujotiekių ir naftotiekių (produktotiekių) apsaugos zonos (III skyrius, penktasis skirsnis)	0,6344	-	-	0,6344
93.	8124/0001:0125	8124-0001-0125	Ukmergės r. sav., Pivonijos sen., Krikštėnai, ~Žemės sklypas / Sklypo nr. 125	1999-05-28	Miškų ūkio	-	Preliminarūs matavimai	-	-	Magistralinių dujotiekių ir naftotiekių (produktotiekių) apsaugos zonos (III skyrius, penktasis skirsnis)	0,2728	-	-	0,2728
94.	8124/0001:0146	8124-0001-0146	Ukmergės r. sav., Pivonijos sen., Krikštėnai, ~Žemės sklypas / Sklypo nr. 146	2014-02-19	Žemės ūkio	Kiti žemės ūkio paskirties žemės sklypai	Kadastriniai matavimai (LKS-94)	Magistralinių dujotiekių ir naftotiekių (produktotiekių) apsaugos zonos (III skyrius, penktasis skirsnis)	0,2460	Magistralinių dujotiekių ir naftotiekių (produktotiekių) apsaugos zonos (III skyrius, penktasis skirsnis)	0,2288	-	-	0,2288
95.	8124/0001:0152	8124-0001-0152	Ukmergės r. sav., Pivonijos sen., Krikštėnai, ~Žemės sklypas / Sklypo nr. 152	2001-04-03	Žemės ūkio	-	Kadastriniai matavimai (LKS-94)	Magistralinių dujotiekių ir naftotiekių (produktotiekių) apsaugos zonos (III skyrius, penktasis skirsnis)	0,3500	Magistralinių dujotiekių ir naftotiekių (produktotiekių) apsaugos zonos (III skyrius, penktasis skirsnis)	3,8613	-	-	3,8613

Eil. Nr.	Žemės sklypo kadastrinis numeris	Žemės sklypo unikalus numeris	Žemės sklypo adresas	Žemės sklypo suformavimo metai	Žemės sklypo paskirtis	Žemės sklypo naudojimo būdas	Žemės sklypo matavimų tipas	Esamos apsaugos zonos pavadinimas	Esamos apsaugos zonos plotas, ha	Planu nustatomos apsaugos zonos pavadinimas	Planu nustatomos apsaugos zonos plotas, ha	Planu nustatomos apsaugos zonos plotas, persidengiantis su kitų operatorių nustatytų apsaugos zonų plotu, ha	Naikinamos apsaugos zonos plotas, ha	Įregistruotų ir Planu nustatomų apsaugos zonų bendras plotas, ha
								Elektros tinklų apsaugos zonos (III skyrius ketvirtasis skirsnis)	0,0348	Elektros tinklų apsaugos zonos (III skyrius ketvirtasis skirsnis)	0,0003	-	-	0,0351
96.	8124/0001:0154	8124-0001-0154	Ukmergės r. sav., Pivonijos sen., Krikštėnai, ~Žemės sklypas / Sklypo nr. 154	2001-03-15	Miškų ūkio	-	Preliminarūs matavimai	Magistralinių dujotiekių ir naftotiekių (produktotiekių) apsaugos zonos (III skyrius, penktasis skirsnis)	0,2700	Magistralinių dujotiekių ir naftotiekių (produktotiekių) apsaugos zonos (III skyrius, penktasis skirsnis)	0,4115	-	-	0,4115
97.	8124/0001:0016	8124-0001-0016	Ukmergės r. sav., Pivonijos sen., Krikštėnai, ~Žemės sklypas / Sklypo nr. 16	2014-10-20	Žemės ūkio	Kiti žemės ūkio paskirties žemės sklypai	Kadastriniai matavimai (LKS-94)	Magistralinių dujotiekių ir naftotiekių (produktotiekių) apsaugos zonos (III skyrius, penktasis skirsnis)	1,1309	Magistralinių dujotiekių ir naftotiekių (produktotiekių) apsaugos zonos (III skyrius, penktasis skirsnis)	1,9321	-	-	1,9321
98.	8124/0001:0168	8124-0001-0168	Ukmergės r. sav., Pivonijos sen., Krikštėnai, ~Žemės sklypas / Sklypo nr. 168	2002-03-14	Žemės ūkio	-	Preliminarūs matavimai	-	-	Magistralinių dujotiekių ir naftotiekių (produktotiekių) apsaugos zonos (III skyrius, penktasis skirsnis)	0,2612	-	-	0,2612
99.	8124/0001:0182	8124-0001-0182	Ukmergės r. sav., Pivonijos sen., Krikštėnai, ~Žemės sklypas / Sklypo nr. 182	2005-01-18	Žemės ūkio	Kiti žemės ūkio paskirties žemės sklypai	Kadastriniai matavimai (LKS-94)	Magistralinių dujotiekių ir naftotiekių (produktotiekių) apsaugos zonos (III skyrius, penktasis skirsnis)	0,4990	Magistralinių dujotiekių ir naftotiekių (produktotiekių) apsaugos zonos (III skyrius, penktasis skirsnis)	0,4965	-	-	0,4965
100.	8124/0001:0183	8124-0001-0183	Ukmergės r. sav., Pivonijos sen., Krikštėnai, ~Žemės sklypas / Sklypo nr. 183	2014-11-19	Žemės ūkio	Kiti žemės ūkio paskirties žemės sklypai	Kadastriniai matavimai (LKS-94)	Magistralinių dujotiekių ir naftotiekių (produktotiekių) apsaugos zonos (III skyrius, penktasis skirsnis)	0,1944	Magistralinių dujotiekių ir naftotiekių (produktotiekių) apsaugos zonos (III skyrius, penktasis skirsnis)	0,2240	-	-	0,2240
101.	8124/0001:0190	8124-0001-0190	Ukmergės r. sav., Pivonijos sen., Krikštėnai, ~Žemės sklypas / Sklypo nr. 190	2005-01-18	Žemės ūkio	Kiti žemės ūkio paskirties žemės sklypai	Kadastriniai matavimai (LKS-94)	Magistralinių dujotiekių ir naftotiekių (produktotiekių) apsaugos zonos (III skyrius, penktasis skirsnis)	0,2870	Magistralinių dujotiekių ir naftotiekių (produktotiekių) apsaugos zonos (III skyrius, penktasis skirsnis)	0,2714	-	-	0,2714

Eil. Nr.	Žemės sklypo kadastrinis numeris	Žemės sklypo unikalus numeris	Žemės sklypo adresas	Žemės sklypo suformavimo metai	Žemės sklypo paskirtis	Žemės sklypo naudojimo būdas	Žemės sklypo matavimų tipas	Esamos apsaugos zonos pavadinimas	Esamos apsaugos zonos plotas, ha	Planu nustatomos apsaugos zonos pavadinimas	Planu nustatomos apsaugos zonos plotas, ha	Planu nustatomos apsaugos zonos plotas, persidengiantis su kitų operatorių nustatytų apsaugos zonų plotu, ha	Naikinamos apsaugos zonos plotas, ha	Įregistruotų ir Planu nustatomų apsaugos zonų bendras plotas, ha
102.	8124/0001:0217	8124-0001-0217	Ukmergės r. sav., Pivonijos sen., Krikštėnai, ~Žemės sklypas / Sklypo nr. 217	2014-12-15	Žemės ūkio	Kiti žemės ūkio paskirties žemės sklypai	Kadastriniai matavimai (LKS-94)	Magistralinių dujotiekių ir naftotiekių (produktotiekių) apsaugos zonos (III skyrius, penktasis skirsnis)	0,2847	Magistralinių dujotiekių ir naftotiekių (produktotiekių) apsaugos zonos (III skyrius, penktasis skirsnis)	0,2842	-	-	0,2842
103.	8124/0001:0227	4400-0033-6658	Ukmergės r. sav., Pivonijos sen., Krikštėnai, ~Žemės sklypas / Sklypo nr. 227	2003-07-04	Žemės ūkio	-	Preliminarūs matavimai	Magistralinių dujotiekių ir naftotiekių (produktotiekių) apsaugos zonos (III skyrius, penktasis skirsnis)	0,3773	Magistralinių dujotiekių ir naftotiekių (produktotiekių) apsaugos zonos (III skyrius, penktasis skirsnis)	0,3773	-	-	0,3773
104.	8124/0001:0230	4400-0122-6282	Ukmergės r. sav., Pivonijos sen., Krikštėnai, ~Žemės sklypas / Sklypo nr. 230	2003-11-07	Žemės ūkio	-	Preliminarūs matavimai	Magistralinių dujotiekių ir naftotiekių (produktotiekių) apsaugos zonos (III skyrius, penktasis skirsnis)	0,2883	Magistralinių dujotiekių ir naftotiekių (produktotiekių) apsaugos zonos (III skyrius, penktasis skirsnis)	0,2883	-	-	0,2883
105.	8124/0001:0237	4400-0134-4132	Ukmergės r. sav., Pivonijos sen., Krikštėnai, ~Žemės sklypas / Sklypo nr. 237	2004-03-12	Žemės ūkio	Kiti žemės ūkio paskirties žemės sklypai	Kadastriniai matavimai (LKS-94)	Magistralinių dujotiekių ir naftotiekių (produktotiekių) apsaugos zonos (III skyrius, penktasis skirsnis)	0,1710	Magistralinių dujotiekių ir naftotiekių (produktotiekių) apsaugos zonos (III skyrius, penktasis skirsnis)	0,2014	-	-	0,2014
106.	8124/0001:0252	4400-0292-6167	Ukmergės r. sav., Pivonijos sen., Krikštėnai, ~Žemės sklypas / Sklypo nr. 252	2004-07-13	Žemės ūkio	Kiti žemės ūkio paskirties žemės sklypai	Kadastriniai matavimai (LKS-94)	Magistralinių dujotiekių ir naftotiekių (produktotiekių) apsaugos zonos (III skyrius, penktasis skirsnis)	0,0003	Magistralinių dujotiekių ir naftotiekių (produktotiekių) apsaugos zonos (III skyrius, penktasis skirsnis)	0,0002	-	-	0,0003
107.	8124/0001:0259	4400-0378-9819	Ukmergės r. sav., Pivonijos sen., Krikštėnai, ~Žemės sklypas / Sklypo nr. 259	2004-08-24	Žemės ūkio	-	Preliminarūs matavimai	Magistralinių dujotiekių ir naftotiekių (produktotiekių) apsaugos zonos (III skyrius, penktasis skirsnis)	0,0800	Magistralinių dujotiekių ir naftotiekių (produktotiekių) apsaugos zonos (III skyrius, penktasis skirsnis)	0,2799	-	-	0,2799

Eil. Nr.	Žemės sklypo kadastrinis numeris	Žemės sklypo unikalus numeris	Žemės sklypo adresas	Žemės sklypo suformavimo metai	Žemės sklypo paskirtis	Žemės sklypo naudojimo būdas	Žemės sklypo matavimų tipas	Esamos apsaugos zonos pavadinimas	Esamos apsaugos zonos plotas, ha	Planu nustatomos apsaugos zonos pavadinimas	Planu nustatomos apsaugos zonos plotas, ha	Planu nustatomos apsaugos zonos plotas, persidengiantis su kitų operatorių nustatytų apsaugos zonų plotu, ha	Naikinamos apsaugos zonos plotas, ha	Įregistruotų ir Planu nustatomų apsaugos zonų bendras plotas, ha
108.	8124/0001:0263	4400-0384-7323	Ukmergės r. sav., Pivonijos sen., Krikštėnai, ~Žemės sklypas / Sklypo nr. 263	2004-09-03	Žemės ūkio	-	Preliminarūs matavimai	Magistralinių dujotiekių ir naftotiekių (produktotiekių) apsaugos zonos (III skyrius, penktasis skirsnis)	0,0500	Magistralinių dujotiekių ir naftotiekių (produktotiekių) apsaugos zonos (III skyrius, penktasis skirsnis)	0,1910	-	-	0,1910
109.	8124/0001:0265	4400-0385-3610	Ukmergės r. sav., Pivonijos sen., Krikštėnai, ~Žemės sklypas / Sklypo nr. 265	2014-12-03	Žemės ūkio	Kiti žemės ūkio paskirties žemės sklypai	Kadastriniai matavimai (LKS-94)	Magistralinių dujotiekių ir naftotiekių (produktotiekių) apsaugos zonos (III skyrius, penktasis skirsnis)	0,1842	Magistralinių dujotiekių ir naftotiekių (produktotiekių) apsaugos zonos (III skyrius, penktasis skirsnis)	0,2101	-	-	0,2101
110.	8124/0001:0267	4400-0394-0770	Ukmergės r. sav., Pivonijos sen., Krikštėnai, ~Žemės sklypas / Sklypo nr. 267	2004-09-24	Žemės ūkio	-	Preliminarūs matavimai	Magistralinių dujotiekių ir naftotiekių (produktotiekių) apsaugos zonos (III skyrius, penktasis skirsnis)	0,0700	Magistralinių dujotiekių ir naftotiekių (produktotiekių) apsaugos zonos (III skyrius, penktasis skirsnis)	0,2590	-	-	0,2590
111.	8124/0001:0268	4400-0394-0927	Ukmergės r. sav., Pivonijos sen., Krikštėnai, ~Žemės sklypas / Sklypo nr. 268	2004-09-23	Žemės ūkio	-	Preliminarūs matavimai	Magistralinių dujotiekių ir naftotiekių (produktotiekių) apsaugos zonos (III skyrius, penktasis skirsnis)	0,0700	Magistralinių dujotiekių ir naftotiekių (produktotiekių) apsaugos zonos (III skyrius, penktasis skirsnis)	0,2529	-	-	0,2529
112.	8124/0001:0269	4400-0394-1724	Ukmergės r. sav., Pivonijos sen., Krikštėnai, ~Žemės sklypas / Sklypo nr. 269	2004-09-23	Žemės ūkio	-	Preliminarūs matavimai	Magistralinių dujotiekių ir naftotiekių (produktotiekių) apsaugos zonos (III skyrius, penktasis skirsnis)	0,1600	Magistralinių dujotiekių ir naftotiekių (produktotiekių) apsaugos zonos (III skyrius, penktasis skirsnis)	0,5717	-	-	0,5717
113.	8124/0001:0275	4400-0418-2449	Ukmergės r. sav., Pivonijos sen., Krikštėnai, ~Žemės sklypas / Sklypo nr. 275	2004-10-19	Žemės ūkio	-	Preliminarūs matavimai	Magistralinių dujotiekių ir naftotiekių (produktotiekių) apsaugos zonos (III skyrius, penktasis skirsnis)	0,0600	Magistralinių dujotiekių ir naftotiekių (produktotiekių) apsaugos zonos (III skyrius, penktasis skirsnis)	0,2047	-	-	0,2047

Eil. Nr.	Žemės sklypo kadastrinis numeris	Žemės sklypo unikalus numeris	Žemės sklypo adresas	Žemės sklypo suformavimo metai	Žemės sklypo paskirtis	Žemės sklypo naudojimo būdas	Žemės sklypo matavimų tipas	Esamos apsaugos zonos pavadinimas	Esamos apsaugos zonos plotas, ha	Planu nustatomos apsaugos zonos pavadinimas	Planu nustatomos apsaugos zonos plotas, ha	Planu nustatomos apsaugos zonos plotas, persidengiantis su kitų operatorių nustatytų apsaugos zonų plotu, ha	Naikinamos apsaugos zonos plotas, ha	Įregistruotų ir Planu nustatomų apsaugos zonų bendras plotas, ha
114.	8124/0001:0279	4400-0436-9717	Ukmergės r. sav., Pivonijos sen., Krikštėnai, ~Žemės sklypas / Sklypo nr. 279	2004-11-15	Žemės ūkio	-	Preliminarūs matavimai	Magistralinių dujotiekių ir naftotiekių (produktotiekių) apsaugos zonos (III skyrius, penktasis skirsnis)	0,0700	Magistralinių dujotiekių ir naftotiekių (produktotiekių) apsaugos zonos (III skyrius, penktasis skirsnis)	0,2165	-	-	0,2165
115.	8124/0001:0285	4400-0499-1600	Ukmergės r. sav., Pivonijos sen., Krikštėnai, ~Žemės sklypas / Sklypo nr. 285	2005-01-17	Žemės ūkio	-	Preliminarūs matavimai	Magistralinių dujotiekių ir naftotiekių (produktotiekių) apsaugos zonos (III skyrius, penktasis skirsnis)	0,2000	Magistralinių dujotiekių ir naftotiekių (produktotiekių) apsaugos zonos (III skyrius, penktasis skirsnis)	0,7080	-	-	0,7080
116.	8124/0001:0288	4400-0501-0468	Ukmergės r. sav., Pivonijos sen., Krikštėnai, ~Žemės sklypas / Sklypo nr. 288	2005-01-24	Žemės ūkio	-	Preliminarūs matavimai	Magistralinių dujotiekių ir naftotiekių (produktotiekių) apsaugos zonos (III skyrius, penktasis skirsnis)	0,3333	Magistralinių dujotiekių ir naftotiekių (produktotiekių) apsaugos zonos (III skyrius, penktasis skirsnis)	0,3333	-	-	0,3333
117.	8124/0001:0029	4400-2973-4170	Ukmergės r. sav., Pivonijos sen., Krikštėnai, ~Žemės sklypas / Sklypo nr. 29	2014-05-20	Žemės ūkio	Kiti žemės ūkio paskirties žemės sklypai	Kadastriniai matavimai (LKS-94)	Magistralinių dujotiekių ir naftotiekių (produktotiekių) apsaugos zonos (III skyrius, penktasis skirsnis)	0,1280	Magistralinių dujotiekių ir naftotiekių (produktotiekių) apsaugos zonos (III skyrius, penktasis skirsnis)	0,1265	-	-	0,1265
118.	8124/0001:0291	4400-0511-1793	Ukmergės r. sav., Pivonijos sen., Krikštėnai, ~Žemės sklypas / Sklypo nr. 291	2005-02-07	Žemės ūkio	-	Preliminarūs matavimai	Magistralinių dujotiekių ir naftotiekių (produktotiekių) apsaugos zonos (III skyrius, penktasis skirsnis)	0,0700	Magistralinių dujotiekių ir naftotiekių (produktotiekių) apsaugos zonos (III skyrius, penktasis skirsnis)	0,2493	-	-	0,2493
119.	8124/0001:0316	4400-0690-2709	Ukmergės r. sav., Pivonijos sen., Krikštėnai, ~Žemės sklypas / Sklypo nr. 316	2014-05-29	Miškų ūkio	Ūkinių miškų sklypai	Kadastriniai matavimai (LKS-94)	Magistralinių dujotiekių ir naftotiekių (produktotiekių) apsaugos zonos (III skyrius, penktasis skirsnis)	0,6650	Magistralinių dujotiekių ir naftotiekių (produktotiekių) apsaugos zonos (III skyrius, penktasis skirsnis)	0,6973	-	-	0,6973

Eil. Nr.	Žemės sklypo kadastrinis numeris	Žemės sklypo unikalus numeris	Žemės sklypo adresas	Žemės sklypo suformavimo metai	Žemės sklypo paskirtis	Žemės sklypo naudojimo būdas	Žemės sklypo matavimų tipas	Esamos apsaugos zonos pavadinimas	Esamos apsaugos zonos plotas, ha	Planu nustatomos apsaugos zonos pavadinimas	Planu nustatomos apsaugos zonos plotas, ha	Planu nustatomos apsaugos zonos plotas, persidengiantis su kitų operatorių nustatytų apsaugos zonų plotu, ha	Naikinamos apsaugos zonos plotas, ha	Įregistruotų ir Planu nustatomų apsaugos zonų bendras plotas, ha
120.	8124/0001:0327	4400-0728-9185	Ukmergės r. sav., Pivonijos sen., Krikštėnai, ~Žemės sklypas / Sklypo nr. 327	2005-12-02	Žemės ūkio	Kiti žemės ūkio paskirties žemės sklypai	Preliminarūs matavimai	Magistralinių dujotiekių ir naftotiekių (produktotiekių) apsaugos zonos (III skyrius, penktasis skirsnis)	0,0800	Magistralinių dujotiekių ir naftotiekių (produktotiekių) apsaugos zonos (III skyrius, penktasis skirsnis)	0,2673	-	-	0,2673
121.	8124/0001:0033	4400-2973-4449	Ukmergės r. sav., Pivonijos sen., Krikštėnai, ~Žemės sklypas / Sklypo nr. 33	2014-05-20	Žemės ūkio	Kiti žemės ūkio paskirties žemės sklypai	Kadastriniai matavimai (LKS-94)	Magistralinių dujotiekių ir naftotiekių (produktotiekių) apsaugos zonos (III skyrius, penktasis skirsnis)	0,2140	Magistralinių dujotiekių ir naftotiekių (produktotiekių) apsaugos zonos (III skyrius, penktasis skirsnis)	0,2059	-	-	0,2059
122.	8124/0001:0330	4400-0729-0340	Ukmergės r. sav., Pivonijos sen., Krikštėnai, ~Žemės sklypas / Sklypo nr. 330	2005-12-02	Žemės ūkio	Kiti žemės ūkio paskirties žemės sklypai	Preliminarūs matavimai	Magistralinių dujotiekių ir naftotiekių (produktotiekių) apsaugos zonos (III skyrius, penktasis skirsnis)	0,0700	Magistralinių dujotiekių ir naftotiekių (produktotiekių) apsaugos zonos (III skyrius, penktasis skirsnis)	0,2335	-	-	0,2335
								-	-	Elektros tinklų apsaugos zonos (III skyrius ketvirtasis skirsnis)	0,0006	-	-	0,0006
123.	8124/0001:0355	4400-1251-8866	Ukmergės r. sav., Pivonijos sen., Krikštėnai, ~Žemės sklypas / Sklypo nr. 355	2007-10-23	Žemės ūkio	Kiti žemės ūkio paskirties žemės sklypai	Preliminarūs matavimai	Magistralinių dujotiekių ir naftotiekių (produktotiekių) apsaugos zonos (III skyrius, penktasis skirsnis)	0,1000	Magistralinių dujotiekių ir naftotiekių (produktotiekių) apsaugos zonos (III skyrius, penktasis skirsnis)	0,3998	-	-	0,3998
124.	8124/0001:0370	4400-1832-4406	Ukmergės r. sav., Pivonijos sen., Krikštėnai, ~Žemės sklypas / Sklypo nr. 370	2009-03-19	Žemės ūkio	-	Preliminarūs matavimai	Magistralinių dujotiekių ir naftotiekių (produktotiekių) apsaugos zonos (III skyrius, penktasis skirsnis)	0,0800	Magistralinių dujotiekių ir naftotiekių (produktotiekių) apsaugos zonos (III skyrius, penktasis skirsnis)	0,3077	-	-	0,3077
125.	8124/0001:0373	4400-1836-2124	Ukmergės r. sav., Pivonijos sen., Krikštėnai, ~Žemės sklypas / Sklypo nr. 373	2009-03-30	Žemės ūkio	Kiti žemės ūkio paskirties žemės sklypai	Preliminarūs matavimai	Magistralinių dujotiekių ir naftotiekių (produktotiekių) apsaugos zonos (III skyrius, penktasis skirsnis)	0,1200	Magistralinių dujotiekių ir naftotiekių (produktotiekių) apsaugos zonos (III skyrius, penktasis skirsnis)	0,4959	-	-	0,4959

Eil. Nr.	Žemės sklypo kadastrinis numeris	Žemės sklypo unikalus numeris	Žemės sklypo adresas	Žemės sklypo suformavimo metai	Žemės sklypo paskirtis	Žemės sklypo naudojimo būdas	Žemės sklypo matavimų tipas	Esamos apsaugos zonos pavadinimas	Esamos apsaugos zonos plotas, ha	Planu nustatomos apsaugos zonos pavadinimas	Planu nustatomos apsaugos zonos plotas, ha	Planu nustatomos apsaugos zonos plotas, persidengiantis su kitų operatorių nustatytų apsaugos zonų plotu, ha	Naikinamos apsaugos zonos plotas, ha	Įregistruotų ir Planu nustatomų apsaugos zonų bendras plotas, ha
126.	8124/0001:0388	4400-2068-7921	Ukmergės r. sav., Pivonijos sen., Krikštėnai, ~Žemės sklypas / Sklypo nr. 388	2010-09-09	Miškų ūkio	Ūkinių miškų sklypai	Kadastriniai matavimai (LKS-94)	Magistralinių dujotiekių ir naftotiekių (produktotiekių) apsaugos zonos (III skyrius, penktasis skirsnis)	0,2539	Magistralinių dujotiekių ir naftotiekių (produktotiekių) apsaugos zonos (III skyrius, penktasis skirsnis)	0,2605	-	-	0,2605
127.	8124/0001:0389	4400-2068-7976	Ukmergės r. sav., Pivonijos sen., Krikštėnai, ~Žemės sklypas / Sklypo nr. 389	2010-09-09	Miškų ūkio	Ūkinių miškų sklypai	Kadastriniai matavimai (LKS-94)	Magistralinių dujotiekių ir naftotiekių (produktotiekių) apsaugos zonos (III skyrius, penktasis skirsnis)	0,7423	Magistralinių dujotiekių ir naftotiekių (produktotiekių) apsaugos zonos (III skyrius, penktasis skirsnis)	0,7509	-	-	0,7509
128.	8124/0001:0050	4400-3933-6433	Ukmergės r. sav., Pivonijos sen., Krikštėnai, ~Žemės sklypas / Sklypo nr. 50	2015-08-28	Žemės ūkio	Kiti žemės ūkio paskirties žemės sklypai	Kadastriniai matavimai (LKS-94)	Magistralinių dujotiekių ir naftotiekių (produktotiekių) apsaugos zonos (III skyrius, penktasis skirsnis)	0,1572	Magistralinių dujotiekių ir naftotiekių (produktotiekių) apsaugos zonos (III skyrius, penktasis skirsnis)	0,2064	-	-	0,2064
129.	8124/0001:0054	4400-4458-3557	Ukmergės r. sav., Pivonijos sen., Krikštėnai, ~Žemės sklypas / Sklypo nr. 54	2016-12-30	Žemės ūkio	Kiti žemės ūkio paskirties žemės sklypai	Kadastriniai matavimai (LKS-94)	Magistralinių dujotiekių ir naftotiekių (produktotiekių) apsaugos zonos (III skyrius, penktasis skirsnis)	0,5232	Magistralinių dujotiekių ir naftotiekių (produktotiekių) apsaugos zonos (III skyrius, penktasis skirsnis)	0,5282	-	-	0,5282
130.	8124/0001:0009	8124-0001-0009	Ukmergės r. sav., Pivonijos sen., Krikštėnai, ~Žemės sklypas / Sklypo nr. 9	1995-09-26	Žemės ūkio	-	Preliminarūs matavimai	-	-	Magistralinių dujotiekių ir naftotiekių (produktotiekių) apsaugos zonos (III skyrius, penktasis skirsnis)	1,0442	-	-	1,0442
								-	-	Elektros tinklų apsaugos zonos (III skyrius ketvirtasis skirsnis)	0,0102	-	-	0,0102
131.	8124/0001:0164	8124-0001-0164	Ukmergės r. sav., Pivonijos sen., Krikštėnai, Beržų g. 5C	2002-01-17	Žemės ūkio	-	Preliminarūs matavimai	Magistralinių dujotiekių ir naftotiekių (produktotiekių) apsaugos zonos (III skyrius, penktasis skirsnis)	0,5396	Magistralinių dujotiekių ir naftotiekių (produktotiekių) apsaugos zonos (III skyrius, penktasis skirsnis)	0,5395	-	-	0,5396

Eil. Nr.	Žemės sklypo kadastrinis numeris	Žemės sklypo unikalus numeris	Žemės sklypo adresas	Žemės sklypo suformavimo metai	Žemės sklypo paskirtis	Žemės sklypo naudojimo būdas	Žemės sklypo matavimų tipas	Esamos apsaugos zonos pavadinimas	Esamos apsaugos zonos plotas, ha	Planu nustatomos apsaugos zonos pavadinimas	Planu nustatomos apsaugos zonos plotas, ha	Planu nustatomos apsaugos zonos plotas, persidengiantis su kitų operatorių nustatytų apsaugos zonų plotu, ha	Naikinamos apsaugos zonos plotas, ha	Įregistruotų ir Planu nustatomų apsaugos zonų bendras plotas, ha
132.	8101/0004:0011	4400-2833-1915	Ukmergės r. sav., Pivonijos sen., Miliaučizna, ~Žemės sklypas / Sklypo nr. 11	2013-12-16	Žemės ūkio	Kiti žemės ūkio paskirties žemės sklypai	Kadastriniai matavimai (LKS-94)	Magistralinių dujotiekių ir naftotiekių (produktotiekių) apsaugos zonos (III skyrius, penktasis skirsnis)	0,7125	Magistralinių dujotiekių ir naftotiekių (produktotiekių) apsaugos zonos (III skyrius, penktasis skirsnis)	1,2108	-	-	1,2108
133.	8101/0004:0023	4400-4477-7162	Ukmergės r. sav., Pivonijos sen., Miliaučizna, ~Žemės sklypas / Sklypo nr. 23	2017-03-16	Žemės ūkio	Kiti žemės ūkio paskirties žemės sklypai	Kadastriniai matavimai (LKS-94)	Magistralinių dujotiekių ir naftotiekių (produktotiekių) apsaugos zonos (III skyrius, penktasis skirsnis)	0,0491	Magistralinių dujotiekių ir naftotiekių (produktotiekių) apsaugos zonos (III skyrius, penktasis skirsnis)	0,0514	-	-	0,0514
134.	8101/0004:0039	4400-4531-2134	Ukmergės r. sav., Pivonijos sen., Miliaučizna, ~Žemės sklypas / Sklypo nr. 39	2017-06-29	Žemės ūkio	Kiti žemės ūkio paskirties žemės sklypai	Kadastriniai matavimai (LKS-94)	Magistralinių dujotiekių ir naftotiekių (produktotiekių) apsaugos zonos (III skyrius, penktasis skirsnis)	2,1121	Magistralinių dujotiekių ir naftotiekių (produktotiekių) apsaugos zonos (III skyrius, penktasis skirsnis)	2,0803	-	-	2,0803
135.	8101/0004:0047	4400-5492-8051	Ukmergės r. sav., Pivonijos sen., Miliaučizna, ~Žemės sklypas / Sklypo nr. 47	2020-11-04	Žemės ūkio	Kiti žemės ūkio paskirties žemės sklypai	Kadastriniai matavimai (LKS-94)	Magistralinių dujotiekių ir naftotiekių (produktotiekių) apsaugos zonos (III skyrius, penktasis skirsnis)	1,7150	Magistralinių dujotiekių ir naftotiekių (produktotiekių) apsaugos zonos (III skyrius, penktasis skirsnis)	1,7181	-	-	1,7181
								-	-	Elektros tinklų apsaugos zonos (III skyrius ketvirtasis skirsnis)	0,0005	-	-	0,0005
136.	8101/0004:0006	8101-0004-0006	Ukmergės r. sav., Pivonijos sen., Miliaučizna, ~Žemės sklypas / Sklypo nr. 6	2013-12-09	Žemės ūkio	-	Preliminarūs matavimai	Magistralinių dujotiekių ir naftotiekių (produktotiekių) apsaugos zonos (III skyrius, penktasis skirsnis)	0,9908	Magistralinių dujotiekių ir naftotiekių (produktotiekių) apsaugos zonos (III skyrius, penktasis skirsnis)	0,9908	-	-	0,9908
137.	8101/0004:0108	8101-0004-0108	Ukmergės r. sav., Pivonijos sen., Miliukai, ~Žemės sklypas / Sklypo nr. 108	1999-04-15	Žemės ūkio	-	Preliminarūs matavimai	-	-	Magistralinių dujotiekių ir naftotiekių (produktotiekių) apsaugos zonos (III skyrius, penktasis skirsnis)	0,3963	-	-	0,3963

Eil. Nr.	Žemės sklypo kadastrinis numeris	Žemės sklypo unikalus numeris	Žemės sklypo adresas	Žemės sklypo suformavimo metai	Žemės sklypo paskirtis	Žemės sklypo naudojimo būdas	Žemės sklypo matavimų tipas	Esamos apsaugos zonos pavadinimas	Esamos apsaugos zonos plotas, ha	Planu nustatomos apsaugos zonos pavadinimas	Planu nustatomos apsaugos zonos plotas, ha	Planu nustatomos apsaugos zonos plotas, persidengiantis su kitų operatorių nustatytų apsaugos zonų plotu, ha	Naikinamos apsaugos zonos plotas, ha	Įregistruotų ir Planu nustatomų apsaugos zonų bendras plotas, ha
138.	8101/0004:0160	8101-0004-0160	Ukmergės r. sav., Pivonijos sen., Miliukai, ~Žemės sklypas / Sklypo nr. 160	2012-03-02	Žemės ūkio	Kiti žemės ūkio paskirties žemės sklypai	Kadastriniai matavimai (LKS-94)	Magistralinių dujotiekių ir naftotiekių (produktotiekių) apsaugos zonos (III skyrius, penktasis skirsnis)	2,1125	Magistralinių dujotiekių ir naftotiekių (produktotiekių) apsaugos zonos (III skyrius, penktasis skirsnis)	1,4342	-	-	1,4342
139.	8101/0005:0104	8101-0005-0104	Ukmergės r. sav., Pivonijos sen., Palobis, ~Žemės sklypas / Sklypo nr. 104 / 2A	2020-10-27	Žemės ūkio	Kiti žemės ūkio paskirties žemės sklypai	Kadastriniai matavimai (LKS-94)	Magistralinių dujotiekių ir naftotiekių (produktotiekių) apsaugos zonos (III skyrius, penktasis skirsnis)	0,1364	Magistralinių dujotiekių ir naftotiekių (produktotiekių) apsaugos zonos (III skyrius, penktasis skirsnis)	0,1273	-	-	0,1273
140.	8101/0005:0023	4400-4482-9127	Ukmergės r. sav., Pivonijos sen., Palobis, ~Žemės sklypas / Sklypo nr. 23	2017-03-29	Žemės ūkio	Kiti žemės ūkio paskirties žemės sklypai	Kadastriniai matavimai (LKS-94)	Magistralinių dujotiekių ir naftotiekių (produktotiekių) apsaugos zonos (III skyrius, penktasis skirsnis)	0,5815	Magistralinių dujotiekių ir naftotiekių (produktotiekių) apsaugos zonos (III skyrius, penktasis skirsnis)	0,5811	-	-	0,5811
141.	8101/0005:0035	4400-4555-4005	Ukmergės r. sav., Pivonijos sen., Palobis, ~Žemės sklypas / Sklypo nr. 35	2017-03-29	Žemės ūkio	Kiti žemės ūkio paskirties žemės sklypai	Kadastriniai matavimai (LKS-94)	Magistralinių dujotiekių ir naftotiekių (produktotiekių) apsaugos zonos (III skyrius, penktasis skirsnis)	0,0167	Magistralinių dujotiekių ir naftotiekių (produktotiekių) apsaugos zonos (III skyrius, penktasis skirsnis)	0,0108	-	-	0,0108
								Elektros tinklų apsaugos zonos (III skyrius ketvirtasis skirsnis)	0,0178	Elektros tinklų apsaugos zonos (III skyrius ketvirtasis skirsnis)	0,0201	0,0001	-	0,0378
142.	8101/0005:0083	8101-0005-0083	Ukmergės r. sav., Pivonijos sen., Palobis, ~Žemės sklypas / Sklypo nr. 83	2001-06-15	Žemės ūkio	-	Preliminarūs matavimai	-	-	Magistralinių dujotiekių ir naftotiekių (produktotiekių) apsaugos zonos (III skyrius, penktasis skirsnis)	4,5718	-	-	4,5718
								-	-	Elektros tinklų apsaugos zonos (III skyrius ketvirtasis skirsnis)	0,0003	-	-	0,0003

Eil. Nr.	Žemės sklypo kadastrinis numeris	Žemės sklypo unikalus numeris	Žemės sklypo adresas	Žemės sklypo suformavimo metai	Žemės sklypo paskirtis	Žemės sklypo naudojimo būdas	Žemės sklypo matavimų tipas	Esamos apsaugos zonos pavadinimas	Esamos apsaugos zonos plotas, ha	Planu nustatomos apsaugos zonos pavadinimas	Planu nustatomos apsaugos zonos plotas, ha	Planu nustatomos apsaugos zonos plotas, persidengiantis su kitų operatorių nustatytų apsaugos zonų plotu, ha	Naikinamos apsaugos zonos plotas, ha	Įregistruotų ir Planu nustatomų apsaugos zonų bendras plotas, ha
143.	8101/0005:0094	8101-0005-0094	Ukmergės r. sav., Pivonijos sen., Palobis, ~Žemės sklypas / Sklypo nr. 94	2001-03-14	Žemės ūkio	-	Preliminarūs matavimai	Magistralinių dujotiekių ir naftotiekių (produktotiekių) apsaugos zonos (III skyrius, penktasis skirsnis)	2,1000	Magistralinių dujotiekių ir naftotiekių (produktotiekių) apsaugos zonos (III skyrius, penktasis skirsnis)	0,1580	-	-	0,1580
144.	8101/0003:0114	8101-0003-0114	Ukmergės r. sav., Pivonijos sen., Parija I, ~Žemės sklypas / Sklypo nr. 114	1995-09-26	Miškų ūkio	-	Preliminarūs matavimai	-	-	Magistralinių dujotiekių ir naftotiekių (produktotiekių) apsaugos zonos (III skyrius, penktasis skirsnis)	1,0809	-	-	1,0809
145.	8124/0004:0041	8124-0004-0041	Ukmergės r. sav., Pivonijos sen., Parija I, ~Žemės sklypas / Sklypo nr. 41	2013-02-19	Žemės ūkio	Kiti žemės ūkio paskirties žemės sklypai	Kadastriniai matavimai (LKS-94)	Magistralinių dujotiekių ir naftotiekių (produktotiekių) apsaugos zonos (III skyrius, penktasis skirsnis)	2,7000	Magistralinių dujotiekių ir naftotiekių (produktotiekių) apsaugos zonos (III skyrius, penktasis skirsnis)	2,8580	-	-	2,8580
146.	8124/0004:0049	8124-0004-0049	Ukmergės r. sav., Pivonijos sen., Parija I, ~Žemės sklypas / Sklypo nr. 49	2013-08-29	Žemės ūkio	Kiti žemės ūkio paskirties žemės sklypai	Kadastriniai matavimai (LKS-94)	Magistralinių dujotiekių ir naftotiekių (produktotiekių) apsaugos zonos (III skyrius, penktasis skirsnis)	0,8400	Magistralinių dujotiekių ir naftotiekių (produktotiekių) apsaugos zonos (III skyrius, penktasis skirsnis)	1,4246	-	-	1,4246
147.	8124/0004:0144	8124-0004-0144	Ukmergės r. sav., Pivonijos sen., Parija II, ~Žemės sklypas / Sklypo nr. 144	2015-07-29	Žemės ūkio	Kiti žemės ūkio paskirties žemės sklypai	Kadastriniai matavimai (LKS-94)	Magistralinių dujotiekių ir naftotiekių (produktotiekių) apsaugos zonos (III skyrius, penktasis skirsnis)	0,0922	Magistralinių dujotiekių ir naftotiekių (produktotiekių) apsaugos zonos (III skyrius, penktasis skirsnis)	0,0782	-	-	0,0782
148.	8124/0004:0148	8124-0004-0148	Ukmergės r. sav., Pivonijos sen., Parija II, ~Žemės sklypas / Sklypo nr. 148	1995-09-26	Žemės ūkio	-	Preliminarūs matavimai	Magistralinių dujotiekių ir naftotiekių (produktotiekių) apsaugos zonos (III skyrius, penktasis skirsnis)	1,1500	Magistralinių dujotiekių ir naftotiekių (produktotiekių) apsaugos zonos (III skyrius, penktasis skirsnis)	1,5093	-	-	1,5093
								-	-	Elektros tinklų apsaugos zonos (III skyrius ketvirtasis skirsnis)	0,0006	-	-	0,0006

Eil. Nr.	Žemės sklypo kadastrinis numeris	Žemės sklypo unikalus numeris	Žemės sklypo adresas	Žemės sklypo suformavimo metai	Žemės sklypo paskirtis	Žemės sklypo naudojimo būdas	Žemės sklypo matavimų tipas	Esamos apsaugos zonos pavadinimas	Esamos apsaugos zonos plotas, ha	Planu nustatomos apsaugos zonos pavadinimas	Planu nustatomos apsaugos zonos plotas, ha	Planu nustatomos apsaugos zonos plotas, persidengiantis su kitų operatorių nustatytų apsaugos zonų plotu, ha	Naikinamos apsaugos zonos plotas, ha	Įregistruotų ir Planu nustatomų apsaugos zonų bendras plotas, ha
149.	8124/0004:0153	8124-0004-0153	Ukmergės r. sav., Pivonijos sen., Parija II, ~Žemės sklypas / Sklypo nr. 153	2009-06-03	Žemės ūkio	Kiti žemės ūkio paskirties žemės sklypai	Kadastriniai matavimai (LKS-94)	Magistralinių dujotiekių ir naftotiekių (produktotiekių) apsaugos zonos (III skyrius, penktasis skirsnis)	0,5214	Magistralinių dujotiekių ir naftotiekių (produktotiekių) apsaugos zonos (III skyrius, penktasis skirsnis)	0,5278	-	-	0,5278
150.	8124/0004:0154	8124-0004-0154	Ukmergės r. sav., Pivonijos sen., Parija II, ~Žemės sklypas / Sklypo nr. 154	2014-12-10	Žemės ūkio	Kiti žemės ūkio paskirties žemės sklypai	Kadastriniai matavimai (LKS-94)	Magistralinių dujotiekių ir naftotiekių (produktotiekių) apsaugos zonos (III skyrius, penktasis skirsnis)	0,6902	Magistralinių dujotiekių ir naftotiekių (produktotiekių) apsaugos zonos (III skyrius, penktasis skirsnis)	0,7520	-	-	0,7520
151.	8124/0001:0156	8124-0001-0156	Ukmergės r. sav., Pivonijos sen., Parija II, ~Žemės sklypas / Sklypo nr. 156	1995-09-26	Žemės ūkio	-	Preliminarūs matavimai	Magistralinių dujotiekių ir naftotiekių (produktotiekių) apsaugos zonos (III skyrius, penktasis skirsnis)	0,0008	Magistralinių dujotiekių ir naftotiekių (produktotiekių) apsaugos zonos (III skyrius, penktasis skirsnis)	0,0003	-	-	0,0003
152.	8124/0004:0167	4400-0394-1990	Ukmergės r. sav., Pivonijos sen., Parija II, ~Žemės sklypas / Sklypo nr. 167	2004-11-16	Žemės ūkio	Kiti žemės ūkio paskirties žemės sklypai	Kadastriniai matavimai (LKS-94)	Magistralinių dujotiekių ir naftotiekių (produktotiekių) apsaugos zonos (III skyrius, penktasis skirsnis)	0,8466	Magistralinių dujotiekių ir naftotiekių (produktotiekių) apsaugos zonos (III skyrius, penktasis skirsnis)	0,8051	-	-	0,8051
153.	8124/0004:0004	8124-0004-0004	Ukmergės r. sav., Pivonijos sen., Parija II, ~Žemės sklypas / Sklypo nr. 4	1997-05-26	Žemės ūkio	-	Preliminarūs matavimai	-	-	Magistralinių dujotiekių ir naftotiekių (produktotiekių) apsaugos zonos (III skyrius, penktasis skirsnis)	1,0444	-	-	1,0444
154.	8124/0004:0060	8124-0004-0060	Ukmergės r. sav., Pivonijos sen., Parija II, ~Žemės sklypas / Sklypo nr. 60	1997-05-26	Žemės ūkio	-	Preliminarūs matavimai	Magistralinių dujotiekių ir naftotiekių (produktotiekių) apsaugos zonos (III skyrius, penktasis skirsnis)	0,3000	Magistralinių dujotiekių ir naftotiekių (produktotiekių) apsaugos zonos (III skyrius, penktasis skirsnis)	0,8779	-	-	0,8779

Eil. Nr.	Žemės sklypo kadastrinis numeris	Žemės sklypo unikalus numeris	Žemės sklypo adresas	Žemės sklypo suformavimo metai	Žemės sklypo paskirtis	Žemės sklypo naudojimo būdas	Žemės sklypo matavimų tipas	Esamos apsaugos zonos pavadinimas	Esamos apsaugos zonos plotas, ha	Planu nustatomos apsaugos zonos pavadinimas	Planu nustatomos apsaugos zonos plotas, ha	Planu nustatomos apsaugos zonos plotas, persidengiantis su kitų operatorių nustatytų apsaugos zonų plotu, ha	Naikinamos apsaugos zonos plotas, ha	Įregistruotų ir Planu nustatomų apsaugos zonų bendras plotas, ha
155.	8124/0004:0012	4400-2869-7994	Ukmergės r. sav., Pivonijos sen., Pavydžiai, ~Žemės sklypas / Sklypo nr. 12	2014-03-13	Žemės ūkio	Kiti žemės ūkio paskirties žemės sklypai	Kadastriniai matavimai (LKS-94)	Magistralinių dujotiekių ir naftotiekių (produktotiekių) apsaugos zonos (III skyrius, penktasis skirsnis)	0,4503	Magistralinių dujotiekių ir naftotiekių (produktotiekių) apsaugos zonos (III skyrius, penktasis skirsnis)	0,4510	-	-	0,4510
156.	8124/0004:0019	4400-2923-5336	Ukmergės r. sav., Pivonijos sen., Pavydžiai, ~Žemės sklypas / Sklypo nr. 19	2014-03-21	Žemės ūkio	Kiti žemės ūkio paskirties žemės sklypai	Kadastriniai matavimai (LKS-94)	Magistralinių dujotiekių ir naftotiekių (produktotiekių) apsaugos zonos (III skyrius, penktasis skirsnis)	0,4853	Magistralinių dujotiekių ir naftotiekių (produktotiekių) apsaugos zonos (III skyrius, penktasis skirsnis)	0,4709	-	-	0,4709
157.	8124/0004:0035	8124-0004-0035	Ukmergės r. sav., Pivonijos sen., Pavydžiai, ~Žemės sklypas / Sklypo nr. 35	1995-09-26	Žemės ūkio	-	Preliminarūs matavimai	Magistralinių dujotiekių ir naftotiekių (produktotiekių) apsaugos zonos (III skyrius, penktasis skirsnis)	0,0167	Magistralinių dujotiekių ir naftotiekių (produktotiekių) apsaugos zonos (III skyrius, penktasis skirsnis)	0,0167	-	-	0,0167
158.	8124/0001:0140	8124-0001-0140	Ukmergės r. sav., Pivonijos sen., Ratupė, ~Žemės sklypas / Sklypo nr. 140	2000-11-29	Žemės ūkio	-	Preliminarūs matavimai	Magistralinių dujotiekių ir naftotiekių (produktotiekių) apsaugos zonos (III skyrius, penktasis skirsnis)	0,6600	Magistralinių dujotiekių ir naftotiekių (produktotiekių) apsaugos zonos (III skyrius, penktasis skirsnis)	0,7947	-	-	0,7947
159.	8124/0001:0143	8124-0001-0143	Ukmergės r. sav., Pivonijos sen., Ratupė, ~Žemės sklypas / Sklypo nr. 143	2014-11-20	Žemės ūkio	Kiti žemės ūkio paskirties žemės sklypai	Kadastriniai matavimai (LKS-94)	Magistralinių dujotiekių ir naftotiekių (produktotiekių) apsaugos zonos (III skyrius, penktasis skirsnis)	0,3000	Magistralinių dujotiekių ir naftotiekių (produktotiekių) apsaugos zonos (III skyrius, penktasis skirsnis)	0,7565	-	-	0,7565
160.	8101/0005:0010	8101-0005-0010	Ukmergės r. sav., Pivonijos sen., Skominai, ~Žemės sklypas / Sklypo nr. 10	1995-09-26	Žemės ūkio	-	Preliminarūs matavimai	Magistralinių dujotiekių ir naftotiekių (produktotiekių) apsaugos zonos (III skyrius, penktasis skirsnis)	0,0017	Magistralinių dujotiekių ir naftotiekių (produktotiekių) apsaugos zonos (III skyrius, penktasis skirsnis)	0,0017	-	-	0,0017

Eil. Nr.	Žemės sklypo kadastrinis numeris	Žemės sklypo unikalus numeris	Žemės sklypo adresas	Žemės sklypo suformavimo metai	Žemės sklypo paskirtis	Žemės sklypo naudojimo būdas	Žemės sklypo matavimų tipas	Esamos apsaugos zonos pavadinimas	Esamos apsaugos zonos plotas, ha	Planu nustatomos apsaugos zonos pavadinimas	Planu nustatomos apsaugos zonos plotas, ha	Planu nustatomos apsaugos zonos plotas, persidengiantis su kitų operatorių nustatytų apsaugos zonų plotu, ha	Naikinamos apsaugos zonos plotas, ha	Įregistruotų ir Planu nustatomų apsaugos zonų bendras plotas, ha
161.	8101/0005:0171	4400-1000-2710	Ukmergės r. sav., Pivonijos sen., Skominai, ~Žemės sklypas / Sklypo nr. 171	2006-12-08	Žemės ūkio	Kiti žemės ūkio paskirties žemės sklypai	Preliminarūs matavimai	Magistralinių dujotiekių ir naftotiekių (produktotiekių) apsaugos zonos (III skyrius, penktasis skirsnis)	0,3000	Magistralinių dujotiekių ir naftotiekių (produktotiekių) apsaugos zonos (III skyrius, penktasis skirsnis)	0,3432	-	-	0,3432
								-	-	Elektros tinklų apsaugos zonos (III skyrius ketvirtasis skirsnis)	0,0003	-	-	0,0003
162.	8101/0005:0189	4400-2390-9080	Ukmergės r. sav., Pivonijos sen., Skominai, ~Žemės sklypas / Sklypo nr. 189	2012-06-28	Žemės ūkio	Kiti žemės ūkio paskirties žemės sklypai	Kadastriniai matavimai (LKS-94)	Magistralinių dujotiekių ir naftotiekių (produktotiekių) apsaugos zonos (III skyrius, penktasis skirsnis)	1,0550	Magistralinių dujotiekių ir naftotiekių (produktotiekių) apsaugos zonos (III skyrius, penktasis skirsnis)	0,9683	-	-	0,9683
163.	8101/0005:0003	8101-0005-0003	Ukmergės r. sav., Pivonijos sen., Skominai, ~Žemės sklypas / Sklypo nr. 3	1997-05-15	Žemės ūkio	-	Preliminarūs matavimai	Magistralinių dujotiekių ir naftotiekių (produktotiekių) apsaugos zonos (III skyrius, penktasis skirsnis)	2,7248	Magistralinių dujotiekių ir naftotiekių (produktotiekių) apsaugos zonos (III skyrius, penktasis skirsnis)	2,7257	-	-	2,7257
								-	-	Elektros tinklų apsaugos zonos (III skyrius ketvirtasis skirsnis)	0,0003	-	-	0,0003
164.	8101/0005:0050	8101-0005-0050	Ukmergės r. sav., Pivonijos sen., Skominai, ~Žemės sklypas / Sklypo nr. 50	1999-04-15	Žemės ūkio	-	Preliminarūs matavimai	Magistralinių dujotiekių ir naftotiekių (produktotiekių) apsaugos zonos (III skyrius, penktasis skirsnis)	0,4700	Magistralinių dujotiekių ir naftotiekių (produktotiekių) apsaugos zonos (III skyrius, penktasis skirsnis)	0,4526	-	-	0,4526
165.	8101/0005:0063	8101-0005-0063	Ukmergės r. sav., Pivonijos sen., Skominai, ~Žemės sklypas / Sklypo nr. 63	1995-09-26	Žemės ūkio	-	Preliminarūs matavimai	Magistralinių dujotiekių ir naftotiekių (produktotiekių) apsaugos zonos (III skyrius, penktasis skirsnis)	1,6299	Magistralinių dujotiekių ir naftotiekių (produktotiekių) apsaugos zonos (III skyrius, penktasis skirsnis)	2,7929	-	-	2,7929
								Elektros tinklų apsaugos zonos (III skyrius ketvirtasis skirsnis)	0,3000	Elektros tinklų apsaugos zonos (III skyrius ketvirtasis skirsnis)	0,0038	-	-	0,3038

Eil. Nr.	Žemės sklypo kadastrinis numeris	Žemės sklypo unikalus numeris	Žemės sklypo adresas	Žemės sklypo suformavimo metai	Žemės sklypo paskirtis	Žemės sklypo naudojimo būdas	Žemės sklypo matavimų tipas	Esamos apsaugos zonos pavadinimas	Esamos apsaugos zonos plotas, ha	Planu nustatomos apsaugos zonos pavadinimas	Planu nustatomos apsaugos zonos plotas, ha	Planu nustatomos apsaugos zonos plotas, persidengiantis su kitų operatorių nustatytų apsaugos zonų plotu, ha	Naikinamos apsaugos zonos plotas, ha	Įregistruotų ir Planu nustatomų apsaugos zonų bendras plotas, ha
166.	8101/0005:0087	8101-0005-0087	Ukmergės r. sav., Pivonijos sen., Skominai, ~Žemės sklypas / Sklypo nr. 87	2001-06-18	Žemės ūkio	-	Preliminarūs matavimai	Magistralinių dujotiekių ir naftotiekių (produktotiekių) apsaugos zonos (III skyrius, penktasis skirsnis)	0,3600	Magistralinių dujotiekių ir naftotiekių (produktotiekių) apsaugos zonos (III skyrius, penktasis skirsnis)	0,7518	-	-	0,7518
167.	8101/0003:0138	8101-0003-0138	Ukmergės r. sav., Pivonijos sen., Verškainiai, ~Žemės sklypas / Sklypo nr. 138	2011-09-07	Žemės ūkio	Kiti žemės ūkio paskirties žemės sklypai	Kadastriniai matavimai (LKS-94)	Magistralinių dujotiekių ir naftotiekių (produktotiekių) apsaugos zonos (III skyrius, penktasis skirsnis)	0,5733	Magistralinių dujotiekių ir naftotiekių (produktotiekių) apsaugos zonos (III skyrius, penktasis skirsnis)	0,5812	-	-	0,5812
168.	8101/0003:0143	8101-0003-0143	Ukmergės r. sav., Pivonijos sen., Verškainiai, ~Žemės sklypas / Sklypo nr. 143	2014-04-18	Žemės ūkio	Kiti žemės ūkio paskirties žemės sklypai	Kadastriniai matavimai (LKS-94)	Magistralinių dujotiekių ir naftotiekių (produktotiekių) apsaugos zonos (III skyrius, penktasis skirsnis)	0,4250	Magistralinių dujotiekių ir naftotiekių (produktotiekių) apsaugos zonos (III skyrius, penktasis skirsnis)	0,4364	-	-	0,4364
								Elektros tinklų apsaugos zonos (III skyrius ketvirtasis skirsnis)	0,2541	Elektros tinklų apsaugos zonos (III skyrius ketvirtasis skirsnis)	0,0002	-	-	0,2543
169.	8101/0003:0167	8101-0003-0167	Ukmergės r. sav., Pivonijos sen., Verškainiai, ~Žemės sklypas / Sklypo nr. 167	2011-05-24	Miškų ūkio	Ūkinių miškų sklypai	Kadastriniai matavimai (LKS-94)	Magistralinių dujotiekių ir naftotiekių (produktotiekių) apsaugos zonos (III skyrius, penktasis skirsnis)	0,1049	Magistralinių dujotiekių ir naftotiekių (produktotiekių) apsaugos zonos (III skyrius, penktasis skirsnis)	0,1701	-	-	0,1701
170.	8101/0003:0177	8101-0003-0177	Ukmergės r. sav., Pivonijos sen., Verškainiai, ~Žemės sklypas / Sklypo nr. 177	2001-09-18	Miškų ūkio	-	Preliminarūs matavimai	Magistralinių dujotiekių ir naftotiekių (produktotiekių) apsaugos zonos (III skyrius, penktasis skirsnis)	1,0700	Magistralinių dujotiekių ir naftotiekių (produktotiekių) apsaugos zonos (III skyrius, penktasis skirsnis)	1,2068	-	-	1,2068
171.	8101/0003:0018	4400-2801-3120	Ukmergės r. sav., Pivonijos sen., Verškainiai, ~Žemės sklypas / Sklypo nr. 18	2013-11-07	Žemės ūkio	Kiti žemės ūkio paskirties žemės sklypai	Kadastriniai matavimai (LKS-94)	Magistralinių dujotiekių ir naftotiekių (produktotiekių) apsaugos zonos (III skyrius, penktasis skirsnis)	0,7995	Magistralinių dujotiekių ir naftotiekių (produktotiekių) apsaugos zonos (III skyrius, penktasis skirsnis)	1,3842	-	-	1,3842

Eil. Nr.	Žemės sklypo kadastrinis numeris	Žemės sklypo unikalus numeris	Žemės sklypo adresas	Žemės sklypo suformavimo metai	Žemės sklypo paskirtis	Žemės sklypo naudojimo būdas	Žemės sklypo matavimų tipas	Esamos apsaugos zonos pavadinimas	Esamos apsaugos zonos plotas, ha	Planu nustatomos apsaugos zonos pavadinimas	Planu nustatomos apsaugos zonos plotas, ha	Planu nustatomos apsaugos zonos plotas, persidengiantis su kitų operatorių nustatytų apsaugos zonų plotu, ha	Naikinamos apsaugos zonos plotas, ha	Įregistruotų ir Planu nustatomų apsaugos zonų bendras plotas, ha
172.	8101/0003:0193	4400-5429-7350	Ukmergės r. sav., Pivonijos sen., Verškainiai, ~Žemės sklypas / Sklypo nr. 193 / 8	2020-08-11	Žemės ūkio	-	Kadastriniai matavimai (LKS-94)	Magistralinių dujotiekių ir naftotiekių (produktotiekių) apsaugos zonos (III skyrius, penktasis skirsnis)	0,3673	Magistralinių dujotiekių ir naftotiekių (produktotiekių) apsaugos zonos (III skyrius, penktasis skirsnis)	0,3743	-	-	0,3743
173.	8101/0003:0196	8101-0003-0196	Ukmergės r. sav., Pivonijos sen., Verškainiai, ~Žemės sklypas / Sklypo nr. 196	2003-05-30	Miškų ūkio	-	Preliminarūs matavimai	Magistralinių dujotiekių ir naftotiekių (produktotiekių) apsaugos zonos (III skyrius, penktasis skirsnis)	0,1056	Magistralinių dujotiekių ir naftotiekių (produktotiekių) apsaugos zonos (III skyrius, penktasis skirsnis)	0,1057	-	-	0,1057
174.	8101/0003:0229	4400-0434-8916	Ukmergės r. sav., Pivonijos sen., Verškainiai, ~Žemės sklypas / Sklypo nr. 229	2004-11-09	Žemės ūkio	-	Preliminarūs matavimai	-	-	Magistralinių dujotiekių ir naftotiekių (produktotiekių) apsaugos zonos (III skyrius, penktasis skirsnis)	0,4111	-	-	0,4111
175.	8101/0003:0231	4400-0450-8454	Ukmergės r. sav., Pivonijos sen., Verškainiai, ~Žemės sklypas / Sklypo nr. 231	2004-12-01	Žemės ūkio	-	Preliminarūs matavimai	-	-	Magistralinių dujotiekių ir naftotiekių (produktotiekių) apsaugos zonos (III skyrius, penktasis skirsnis)	1,5600	-	-	1,5600
								-	-	Elektros tinklų apsaugos zonos (III skyrius ketvirtasis skirsnis)	0,0005	-	-	0,0005
176.	8101/0003:0248	4400-0671-4396	Ukmergės r. sav., Pivonijos sen., Verškainiai, ~Žemės sklypas / Sklypo nr. 248	2006-01-20	Miškų ūkio	Ūkinių miškų sklypai	Preliminarūs matavimai	Magistralinių dujotiekių ir naftotiekių (produktotiekių) apsaugos zonos (III skyrius, penktasis skirsnis)	0,1058	Magistralinių dujotiekių ir naftotiekių (produktotiekių) apsaugos zonos (III skyrius, penktasis skirsnis)	0,1024	-	-	0,1024
177.	8101/0003:0028	4400-2881-6295	Ukmergės r. sav., Pivonijos sen., Verškainiai, ~Žemės sklypas / Sklypo nr. 28	2014-01-31	Miškų ūkio	Ūkinių miškų sklypai	Kadastriniai matavimai (LKS-94)	Magistralinių dujotiekių ir naftotiekių (produktotiekių) apsaugos zonos (III skyrius, penktasis skirsnis)	0,6346	Magistralinių dujotiekių ir naftotiekių (produktotiekių) apsaugos zonos (III skyrius, penktasis skirsnis)	0,6818	-	-	0,6818

Eil. Nr.	Žemės sklypo kadastrinis numeris	Žemės sklypo unikalus numeris	Žemės sklypo adresas	Žemės sklypo suformavimo metai	Žemės sklypo paskirtis	Žemės sklypo naudojimo būdas	Žemės sklypo matavimų tipas	Esamos apsaugos zonos pavadinimas	Esamos apsaugos zonos plotas, ha	Planu nustatomos apsaugos zonos pavadinimas	Planu nustatomos apsaugos zonos plotas, ha	Planu nustatomos apsaugos zonos plotas, persidengiantis su kitų operatorių nustatytų apsaugos zonų plotu, ha	Naikinamos apsaugos zonos plotas, ha	Įregistruotų ir Planu nustatomų apsaugos zonų bendras plotas, ha
178.	8101/0003:0280	4400-1466-8210	Ukmergės r. sav., Pivonijos sen., Verškainiai, ~Žemės sklypas / Sklypo nr. 280	2008-01-02	Žemės ūkio	Kiti žemės ūkio paskirties žemės sklypai	Preliminarūs matavimai	Magistralinių dujotiekių ir naftotiekių (produktotiekių) apsaugos zonos (III skyrius, penktasis skirsnis)	0,2305	Magistralinių dujotiekių ir naftotiekių (produktotiekių) apsaugos zonos (III skyrius, penktasis skirsnis)	0,2306	-	-	0,2306
179.	8101/0003:0302	4400-2366-1918	Ukmergės r. sav., Pivonijos sen., Verškainiai, ~Žemės sklypas / Sklypo nr. 302	2012-05-22	Žemės ūkio	Kiti žemės ūkio paskirties žemės sklypai	Preliminarūs matavimai	Magistralinių dujotiekių ir naftotiekių (produktotiekių) apsaugos zonos (III skyrius, penktasis skirsnis)	0,0223	Magistralinių dujotiekių ir naftotiekių (produktotiekių) apsaugos zonos (III skyrius, penktasis skirsnis)	0,0319	-	-	0,0319
180.	8101/0003:0055	8101-0003-0055	Ukmergės r. sav., Pivonijos sen., Verškainiai, ~Žemės sklypas / Sklypo nr. 55	1995-09-26	Žemės ūkio	-	Preliminarūs matavimai	Magistralinių dujotiekių ir naftotiekių (produktotiekių) apsaugos zonos (III skyrius, penktasis skirsnis)	0,8527	Magistralinių dujotiekių ir naftotiekių (produktotiekių) apsaugos zonos (III skyrius, penktasis skirsnis)	0,8792	-	-	0,8792
181.	8101/0003:0077	4400-4658-9584	Ukmergės r. sav., Pivonijos sen., Verškainiai, ~Žemės sklypas / Sklypo nr. 77	2017-09-20	Žemės ūkio	Kiti žemės ūkio paskirties žemės sklypai	Kadastriniai matavimai (LKS-94)	Magistralinių dujotiekių ir naftotiekių (produktotiekių) apsaugos zonos (III skyrius, penktasis skirsnis)	4,0419	Magistralinių dujotiekių ir naftotiekių (produktotiekių) apsaugos zonos (III skyrius, penktasis skirsnis)	4,0419	-	-	4,0419
								Elektros tinklų apsaugos zonos (III skyrius ketvirtasis skirsnis)	0,0593	Elektros tinklų apsaugos zonos (III skyrius ketvirtasis skirsnis)	0,0003	-	-	0,0596
182.	8101/0003:0083	4400-5584-4665	Ukmergės r. sav., Pivonijos sen., Verškainiai, ~Žemės sklypas / Sklypo nr. 83	2021-03-02	Žemės ūkio	Kiti žemės ūkio paskirties žemės sklypai	Kadastriniai matavimai (LKS-94)	Magistralinių dujotiekių ir naftotiekių (produktotiekių) apsaugos zonos (III skyrius, penktasis skirsnis)	0,9745	Magistralinių dujotiekių ir naftotiekių (produktotiekių) apsaugos zonos (III skyrius, penktasis skirsnis)	0,9699	-	-	0,9699
								-	-	Elektros tinklų apsaugos zonos (III skyrius ketvirtasis skirsnis)	0,0002	-	-	0,0002

Eil. Nr.	Žemės sklypo kadastrinis numeris	Žemės sklypo unikalus numeris	Žemės sklypo adresas	Žemės sklypo suformavimo metai	Žemės sklypo paskirtis	Žemės sklypo naudojimo būdas	Žemės sklypo matavimų tipas	Esamos apsaugos zonos pavadinimas	Esamos apsaugos zonos plotas, ha	Planu nustatomos apsaugos zonos pavadinimas	Planu nustatomos apsaugos zonos plotas, ha	Planu nustatomos apsaugos zonos plotas, persidengiantis su kitų operatorių nustatytų apsaugos zonų plotu, ha	Naikinamos apsaugos zonos plotas, ha	Įregistruotų ir Planu nustatomų apsaugos zonų bendras plotas, ha
183.	8124/0001:0257	4400-0378-9573	Ukmergės r. sav., Pivonijos sen., Žvyginė, ~Žemės sklypas / Sklypo nr. 257	2004-08-24	Miškų ūkio	-	Preliminarūs matavimai	Magistralinių dujotiekių ir naftotiekių (produktotiekių) apsaugos zonos (III skyrius, penktasis skirsnis)	0,2900	Magistralinių dujotiekių ir naftotiekių (produktotiekių) apsaugos zonos (III skyrius, penktasis skirsnis)	0,2763	-	-	0,2763
184.	8124/0001:0063	4400-5046-5724	Ukmergės r. sav., Pivonijos sen., Žvyginė, ~Žemės sklypas / Sklypo nr. 63	2018-09-05	Miškų ūkio	Ūkinių miškų sklypai	Kadastriniai matavimai (LKS-94)	Magistralinių dujotiekių ir naftotiekių (produktotiekių) apsaugos zonos (III skyrius, penktasis skirsnis)	0,1611	Magistralinių dujotiekių ir naftotiekių (produktotiekių) apsaugos zonos (III skyrius, penktasis skirsnis)	0,1490	-	-	0,1490
185.	8160/0002:0149	4400-3860-8520	Ukmergės r. sav., Taujėnų sen., Albickėliai, ~Žemės sklypas / Sklypo nr. 149	2015-09-23	Žemės ūkio	Kiti žemės ūkio paskirties žemės sklypai	Kadastriniai matavimai (LKS-94)	Magistralinių dujotiekių ir naftotiekių (produktotiekių) apsaugos zonos (III skyrius, penktasis skirsnis)	0,2560	Magistralinių dujotiekių ir naftotiekių (produktotiekių) apsaugos zonos (III skyrius, penktasis skirsnis)	0,3626	-	-	0,3626
186.	8160/0002:0015	4400-3854-2059	Ukmergės r. sav., Taujėnų sen., Albickėliai, ~Žemės sklypas / Sklypo nr. 15	2015-09-21	Žemės ūkio	Kiti žemės ūkio paskirties žemės sklypai	Kadastriniai matavimai (LKS-94)	Magistralinių dujotiekių ir naftotiekių (produktotiekių) apsaugos zonos (III skyrius, penktasis skirsnis)	0,0547	Magistralinių dujotiekių ir naftotiekių (produktotiekių) apsaugos zonos (III skyrius, penktasis skirsnis)	0,0905	-	-	0,0905
187.	8160/0002:0151	4400-3861-2832	Ukmergės r. sav., Taujėnų sen., Albickėliai, ~Žemės sklypas / Sklypo nr. 151	2015-09-16	Žemės ūkio	Kiti žemės ūkio paskirties žemės sklypai	Kadastriniai matavimai (LKS-94)	Magistralinių dujotiekių ir naftotiekių (produktotiekių) apsaugos zonos (III skyrius, penktasis skirsnis)	0,6602	Magistralinių dujotiekių ir naftotiekių (produktotiekių) apsaugos zonos (III skyrius, penktasis skirsnis)	0,8259	-	-	0,8259
188.	8160/0002:0155	4400-3890-0440	Ukmergės r. sav., Taujėnų sen., Albickėliai, ~Žemės sklypas / Sklypo nr. 155	2015-09-21	Žemės ūkio	Kiti žemės ūkio paskirties žemės sklypai	Kadastriniai matavimai (LKS-94)	Magistralinių dujotiekių ir naftotiekių (produktotiekių) apsaugos zonos (III skyrius, penktasis skirsnis)	0,4066	Magistralinių dujotiekių ir naftotiekių (produktotiekių) apsaugos zonos (III skyrius, penktasis skirsnis)	0,5408	-	-	0,5408
								Elektros tinklų apsaugos zonos (III skyrius ketvirtasis skirsnis)	0,3962	Elektros tinklų apsaugos zonos (III skyrius ketvirtasis skirsnis)	0,0139	0,0006		0,4095

Eil. Nr.	Žemės sklypo kadastrinis numeris	Žemės sklypo unikalus numeris	Žemės sklypo adresas	Žemės sklypo suformavimo metai	Žemės sklypo paskirtis	Žemės sklypo naudojimo būdas	Žemės sklypo matavimų tipas	Esamos apsaugos zonos pavadinimas	Esamos apsaugos zonos plotas, ha	Planu nustatomos apsaugos zonos pavadinimas	Planu nustatomos apsaugos zonos plotas, ha	Planu nustatomos apsaugos zonos plotas, persidengiantis su kitų operatorių nustatytų apsaugos zonų plotu, ha	Naikinamos apsaugos zonos plotas, ha	Įregistruotų ir Planu nustatomų apsaugos zonų bendras plotas, ha
189.	8160/0002:0158	4400-3892-1061	Ukmergės r. sav., Taujėnų sen., Albickėliai, ~Žemės sklypas / Sklypo nr. 158	2015-09-22	Žemės ūkio	Kiti žemės ūkio paskirties žemės sklypai	Kadastriniai matavimai (LKS-94)	Magistralinių dujotiekių ir naftotiekių (produktotiekių) apsaugos zonos (III skyrius, penktasis skirsnis)	0,0385	Magistralinių dujotiekių ir naftotiekių (produktotiekių) apsaugos zonos (III skyrius, penktasis skirsnis)	0,7412	-	-	0,7412
190.	8160/0002:0020	4400-3854-1283	Ukmergės r. sav., Taujėnų sen., Albickėliai, ~Žemės sklypas / Sklypo nr. 20	2015-09-18	Žemės ūkio	Kiti žemės ūkio paskirties žemės sklypai	Kadastriniai matavimai (LKS-94)	Magistralinių dujotiekių ir naftotiekių (produktotiekių) apsaugos zonos (III skyrius, penktasis skirsnis)	0,1467	Magistralinių dujotiekių ir naftotiekių (produktotiekių) apsaugos zonos (III skyrius, penktasis skirsnis)	0,2107	-	-	0,2107
191.	8160/0002:0222	8160-0005-0246	Ukmergės r. sav., Taujėnų sen., Albickėliai, ~Žemės sklypas / Sklypo nr. 222	2002-04-17	Žemės ūkio	-	Preliminarūs matavimai	Magistralinių dujotiekių ir naftotiekių (produktotiekių) apsaugos zonos (III skyrius, penktasis skirsnis)	0,2100	Magistralinių dujotiekių ir naftotiekių (produktotiekių) apsaugos zonos (III skyrius, penktasis skirsnis)	0,3952	-	-	0,3952
192.	8160/0002:0223	8160-0004-0230	Ukmergės r. sav., Taujėnų sen., Albickėliai, ~Žemės sklypas / Sklypo nr. 223	2002-04-17	Žemės ūkio	-	Preliminarūs matavimai	Magistralinių dujotiekių ir naftotiekių (produktotiekių) apsaugos zonos (III skyrius, penktasis skirsnis)	0,1300	Magistralinių dujotiekių ir naftotiekių (produktotiekių) apsaugos zonos (III skyrius, penktasis skirsnis)	0,6946	-	-	0,6946
								Elektros tinklų apsaugos zonos (III skyrius ketvirtasis skirsnis)	0,0900	Elektros tinklų apsaugos zonos (III skyrius ketvirtasis skirsnis)	0,0002	-	-	0,0902
193.	8160/0002:0257	8160-0002-0257	Ukmergės r. sav., Taujėnų sen., Albickėliai, ~Žemės sklypas / Sklypo nr. 257	2011-04-08	Žemės ūkio	Kiti žemės ūkio paskirties žemės sklypai	Kadastriniai matavimai (LKS-94)	Magistralinių dujotiekių ir naftotiekių (produktotiekių) apsaugos zonos (III skyrius, penktasis skirsnis)	0,2819	Magistralinių dujotiekių ir naftotiekių (produktotiekių) apsaugos zonos (III skyrius, penktasis skirsnis)	0,4603	-	-	0,4603
194.	8160/0002:0034	4400-3857-5330	Ukmergės r. sav., Taujėnų sen., Albickėliai, ~Žemės sklypas / Sklypo nr. 34	2015-09-22	Žemės ūkio	Kiti žemės ūkio paskirties žemės sklypai	Kadastriniai matavimai (LKS-94)	Magistralinių dujotiekių ir naftotiekių (produktotiekių) apsaugos zonos (III skyrius, penktasis skirsnis)	0,7308	Magistralinių dujotiekių ir naftotiekių (produktotiekių) apsaugos zonos (III skyrius, penktasis skirsnis)	0,8206	-	-	0,8206

Eil. Nr.	Žemės sklypo kadastrinis numeris	Žemės sklypo unikalus numeris	Žemės sklypo adresas	Žemės sklypo suformavimo metai	Žemės sklypo paskirtis	Žemės sklypo naudojimo būdas	Žemės sklypo matavimų tipas	Esamos apsaugos zonos pavadinimas	Esamos apsaugos zonos plotas, ha	Planu nustatomos apsaugos zonos pavadinimas	Planu nustatomos apsaugos zonos plotas, ha	Planu nustatomos apsaugos zonos plotas, persidengiantis su kitų operatorių nustatytų apsaugos zonų plotu, ha	Naikinamos apsaugos zonos plotas, ha	Įregistruotų ir Planu nustatomų apsaugos zonų bendras plotas, ha
195.	8160/0002:0057	8160-0004-0217	Ukmergės r. sav., Taujėnų sen., Albickėliai, ~Žemės sklypas / Sklypo nr. 57	2015-09-17	Žemės ūkio	-	Preliminarūs matavimai	Magistralinių dujotiekių ir naftotiekių (produktotiekių) apsaugos zonos (III skyrius, penktasis skirsnis)	0,2100	Magistralinių dujotiekių ir naftotiekių (produktotiekių) apsaugos zonos (III skyrius, penktasis skirsnis)	0,6677	-	-	0,6677
196.	8160/0002:0059	8160-0004-0226	Ukmergės r. sav., Taujėnų sen., Albickėliai, ~Žemės sklypas / Sklypo nr. 59	2013-05-15	Žemės ūkio	-	Preliminarūs matavimai	Magistralinių dujotiekių ir naftotiekių (produktotiekių) apsaugos zonos (III skyrius, penktasis skirsnis)	0,0400	Magistralinių dujotiekių ir naftotiekių (produktotiekių) apsaugos zonos (III skyrius, penktasis skirsnis)	0,3308	-	-	0,3308
197.	8160/0002:0067	4400-3861-0260	Ukmergės r. sav., Taujėnų sen., Albickėliai, ~Žemės sklypas / Sklypo nr. 67	2015-09-21	Žemės ūkio	Kiti žemės ūkio paskirties žemės sklypai	Kadastriniai matavimai (LKS-94)	Magistralinių dujotiekių ir naftotiekių (produktotiekių) apsaugos zonos (III skyrius, penktasis skirsnis)	0,0620	Magistralinių dujotiekių ir naftotiekių (produktotiekių) apsaugos zonos (III skyrius, penktasis skirsnis)	0,0886	-	-	0,0886
198.	8160/0002:0074	4400-3883-8576	Ukmergės r. sav., Taujėnų sen., Albickėliai, ~Žemės sklypas / Sklypo nr. 74	2015-09-18	Žemės ūkio	Kiti žemės ūkio paskirties žemės sklypai	Kadastriniai matavimai (LKS-94)	Magistralinių dujotiekių ir naftotiekių (produktotiekių) apsaugos zonos (III skyrius, penktasis skirsnis)	0,2975	Magistralinių dujotiekių ir naftotiekių (produktotiekių) apsaugos zonos (III skyrius, penktasis skirsnis)	0,4098	-	-	0,4098
199.	8160/0002:0080	4400-3890-1114	Ukmergės r. sav., Taujėnų sen., Albickėliai, ~Žemės sklypas / Sklypo nr. 80	2015-09-23	Žemės ūkio	Kiti žemės ūkio paskirties žemės sklypai	Kadastriniai matavimai (LKS-94)	Magistralinių dujotiekių ir naftotiekių (produktotiekių) apsaugos zonos (III skyrius, penktasis skirsnis)	0,3908	Magistralinių dujotiekių ir naftotiekių (produktotiekių) apsaugos zonos (III skyrius, penktasis skirsnis)	0,6682	-	-	0,6682
								Elektros tinklų apsaugos zonos (III skyrius ketvirtasis skirsnis)	0,3163	Elektros tinklų apsaugos zonos (III skyrius ketvirtasis skirsnis)	0,0006	-	-	0,3169
200.	8188/0005:0010	4400-2588-3042	Ukmergės r. sav., Taujėnų sen., Baleliai, ~Žemės sklypas / Sklypo nr. 10	2013-06-26	Žemės ūkio	Kiti žemės ūkio paskirties žemės sklypai	Kadastriniai matavimai (LKS-94)	Magistralinių dujotiekių ir naftotiekių (produktotiekių) apsaugos zonos (III skyrius, penktasis skirsnis)	0,0171	Magistralinių dujotiekių ir naftotiekių (produktotiekių) apsaugos zonos (III skyrius, penktasis skirsnis)	0,0171	-	-	0,0171

Eil. Nr.	Žemės sklypo kadastrinis numeris	Žemės sklypo unikalus numeris	Žemės sklypo adresas	Žemės sklypo suformavimo metai	Žemės sklypo paskirtis	Žemės sklypo naudojimo būdas	Žemės sklypo matavimų tipas	Esamos apsaugos zonos pavadinimas	Esamos apsaugos zonos plotas, ha	Planu nustatomos apsaugos zonos pavadinimas	Planu nustatomos apsaugos zonos plotas, ha	Planu nustatomos apsaugos zonos plotas, persidengiantis su kitų operatorių nustatytų apsaugos zonų plotu, ha	Naikinamos apsaugos zonos plotas, ha	Įregistruotų ir Planu nustatomų apsaugos zonų bendras plotas, ha
201.	8188/0005:0102	4400-2905-2590	Ukmergės r. sav., Taujėnų sen., Baleliai, ~Žemės sklypas / Sklypo nr. 102	2014-02-27	Žemės ūkio	Kiti žemės ūkio paskirties žemės sklypai	Kadastriniai matavimai (LKS-94)	Magistralinių dujotiekių ir naftotiekių (produktotiekių) apsaugos zonos (III skyrius, penktasis skirsnis)	0,2920	Magistralinių dujotiekių ir naftotiekių (produktotiekių) apsaugos zonos (III skyrius, penktasis skirsnis)	0,3034	-	-	0,3034
202.	8188/0005:0114	8188-0005-0114	Ukmergės r. sav., Taujėnų sen., Baleliai, ~Žemės sklypas / Sklypo nr. 114	2000-06-15	Žemės ūkio	-	Preliminarūs matavimai	Magistralinių dujotiekių ir naftotiekių (produktotiekių) apsaugos zonos (III skyrius, penktasis skirsnis)	1,3500	Magistralinių dujotiekių ir naftotiekių (produktotiekių) apsaugos zonos (III skyrius, penktasis skirsnis)	1,7052	-	-	1,7052
203.	8188/0005:0012	4400-2588-3129	Ukmergės r. sav., Taujėnų sen., Baleliai, ~Žemės sklypas / Sklypo nr. 12	2013-02-18	Žemės ūkio	Kiti žemės ūkio paskirties žemės sklypai	Kadastriniai matavimai (LKS-94)	Magistralinių dujotiekių ir naftotiekių (produktotiekių) apsaugos zonos (III skyrius, penktasis skirsnis)	0,0073	Magistralinių dujotiekių ir naftotiekių (produktotiekių) apsaugos zonos (III skyrius, penktasis skirsnis)	0,0073	-	-	0,0073
204.	8188/0005:0124	8188-0005-0124	Ukmergės r. sav., Taujėnų sen., Baleliai, ~Žemės sklypas / Sklypo nr. 124	2001-05-31	Žemės ūkio	-	Preliminarūs matavimai	Magistralinių dujotiekių ir naftotiekių (produktotiekių) apsaugos zonos (III skyrius, penktasis skirsnis)	2,2660	Magistralinių dujotiekių ir naftotiekių (produktotiekių) apsaugos zonos (III skyrius, penktasis skirsnis)	2,2436	-	-	2,2436
205.	8188/0005:0129	8188-0005-0129	Ukmergės r. sav., Taujėnų sen., Baleliai, ~Žemės sklypas / Sklypo nr. 129	2001-10-25	Miškų ūkio	-	Preliminarūs matavimai	Magistralinių dujotiekių ir naftotiekių (produktotiekių) apsaugos zonos (III skyrius, penktasis skirsnis)	0,0446	Magistralinių dujotiekių ir naftotiekių (produktotiekių) apsaugos zonos (III skyrius, penktasis skirsnis)	0,0446	-	-	0,0446
206.	8188/0005:0156	8188-0001-0156	Ukmergės r. sav., Taujėnų sen., Baleliai, ~Žemės sklypas / Sklypo nr. 156	2002-02-06	Miškų ūkio	-	Preliminarūs matavimai	Magistralinių dujotiekių ir naftotiekių (produktotiekių) apsaugos zonos (III skyrius, penktasis skirsnis)	0,1326	Magistralinių dujotiekių ir naftotiekių (produktotiekių) apsaugos zonos (III skyrius, penktasis skirsnis)	0,1326	-	-	0,1326

Eil. Nr.	Žemės sklypo kadastrinis numeris	Žemės sklypo unikalus numeris	Žemės sklypo adresas	Žemės sklypo suformavimo metai	Žemės sklypo paskirtis	Žemės sklypo naudojimo būdas	Žemės sklypo matavimų tipas	Esamos apsaugos zonos pavadinimas	Esamos apsaugos zonos plotas, ha	Planu nustatomos apsaugos zonos pavadinimas	Planu nustatomos apsaugos zonos plotas, ha	Planu nustatomos apsaugos zonos plotas, persidengiantis su kitų operatorių nustatytų apsaugos zonų plotu, ha	Naikinamos apsaugos zonos plotas, ha	Įregistruotų ir Planu nustatomų apsaugos zonų bendras plotas, ha
207.	8188/0005:0158	8188-0005-0158	Ukmergės r. sav., Taujėnų sen., Baleliai, ~Žemės sklypas / Sklypo nr. 158	2002-05-07	Miškų ūkio	-	Preliminarūs matavimai	Magistralinių dujotiekių ir naftotiekių (produktotiekių) apsaugos zonos (III skyrius, penktasis skirsnis)	0,0948	Magistralinių dujotiekių ir naftotiekių (produktotiekių) apsaugos zonos (III skyrius, penktasis skirsnis)	0,0948	-	-	0,0948
208.	8188/0005:0016	4400-2588-3172	Ukmergės r. sav., Taujėnų sen., Baleliai, ~Žemės sklypas / Sklypo nr. 16	2013-02-06	Žemės ūkio	Kiti žemės ūkio paskirties žemės sklypai	Kadastriniai matavimai (LKS-94)	Magistralinių dujotiekių ir naftotiekių (produktotiekių) apsaugos zonos (III skyrius, penktasis skirsnis)	0,1360	Magistralinių dujotiekių ir naftotiekių (produktotiekių) apsaugos zonos (III skyrius, penktasis skirsnis)	0,1360	-	-	0,1360
209.	8188/0005:0164	8188-0005-0164	Ukmergės r. sav., Taujėnų sen., Baleliai, ~Žemės sklypas / Sklypo nr. 164	2002-05-23	Miškų ūkio	-	Preliminarūs matavimai	Magistralinių dujotiekių ir naftotiekių (produktotiekių) apsaugos zonos (III skyrius, penktasis skirsnis)	0,0987	Magistralinių dujotiekių ir naftotiekių (produktotiekių) apsaugos zonos (III skyrius, penktasis skirsnis)	0,0988	-	-	0,0988
210.	8188/0005:0168	8188-0005-0168	Ukmergės r. sav., Taujėnų sen., Baleliai, ~Žemės sklypas / Sklypo nr. 168	2019-11-25	Žemės ūkio	Kiti žemės ūkio paskirties žemės sklypai	Kadastriniai matavimai (LKS-94)	Magistralinių dujotiekių ir naftotiekių (produktotiekių) apsaugos zonos (III skyrius, penktasis skirsnis)	0,8668	Magistralinių dujotiekių ir naftotiekių (produktotiekių) apsaugos zonos (III skyrius, penktasis skirsnis)	0,8637	-	-	0,8637
								-	-	Elektros tinklų apsaugos zonos (III skyrius ketvirtasis skirsnis)	0,0003	-	-	0,0003
211.	8188/0005:0169	8188-0005-0169	Ukmergės r. sav., Taujėnų sen., Baleliai, ~Žemės sklypas / Sklypo nr. 169	2002-09-19	Miškų ūkio	-	Preliminarūs matavimai	-	-	Magistralinių dujotiekių ir naftotiekių (produktotiekių) apsaugos zonos (III skyrius, penktasis skirsnis)	0,1978	-	-	0,1978
212.	8188/0005:0176	8188-0005-0176	Ukmergės r. sav., Taujėnų sen., Baleliai, ~Žemės sklypas / Sklypo nr. 176	2013-09-11	Žemės ūkio	Kiti žemės ūkio paskirties žemės sklypai	Kadastriniai matavimai (LKS-94)	Magistralinių dujotiekių ir naftotiekių (produktotiekių) apsaugos zonos (III skyrius, penktasis skirsnis)	0,1826	Magistralinių dujotiekių ir naftotiekių (produktotiekių) apsaugos zonos (III skyrius, penktasis skirsnis)	0,1801	-	-	0,1801

Eil. Nr.	Žemės sklypo kadastrinis numeris	Žemės sklypo unikalus numeris	Žemės sklypo adresas	Žemės sklypo suformavimo metai	Žemės sklypo paskirtis	Žemės sklypo naudojimo būdas	Žemės sklypo matavimų tipas	Esamos apsaugos zonos pavadinimas	Esamos apsaugos zonos plotas, ha	Planu nustatomos apsaugos zonos pavadinimas	Planu nustatomos apsaugos zonos plotas, ha	Planu nustatomos apsaugos zonos plotas, persidengiantis su kitų operatorių nustatytų apsaugos zonų plotu, ha	Naikinamos apsaugos zonos plotas, ha	Įregistruotų ir Planu nustatomų apsaugos zonų bendras plotas, ha
213.	8188/0005:0177	8188-0005-0177	Ukmergės r. sav., Taujėnų sen., Baleliai, ~Žemės sklypas / Sklypo nr. 177	2013-09-11	Žemės ūkio	Kiti žemės ūkio paskirties žemės sklypai	Kadastriniai matavimai (LKS-94)	Magistralinių dujotiekių ir naftotiekių (produktotiekių) apsaugos zonos (III skyrius, penktasis skirsnis)	0,0956	Magistralinių dujotiekių ir naftotiekių (produktotiekių) apsaugos zonos (III skyrius, penktasis skirsnis)	0,0961	-	-	0,0961
214.	8188/0005:0178	8188-0005-0178	Ukmergės r. sav., Taujėnų sen., Baleliai, ~Žemės sklypas / Sklypo nr. 178	2021-06-22	Žemės ūkio	Kiti žemės ūkio paskirties žemės sklypai	Kadastriniai matavimai (LKS-94)	Magistralinių dujotiekių ir naftotiekių (produktotiekių) apsaugos zonos (III skyrius, penktasis skirsnis)	0,5000	Magistralinių dujotiekių ir naftotiekių (produktotiekių) apsaugos zonos (III skyrius, penktasis skirsnis)	0,5047	-	-	0,5047
215.	8188/0005:0018	8188-0005-0018	Ukmergės r. sav., Taujėnų sen., Baleliai, ~Žemės sklypas / Sklypo nr. 18	1995-09-26	Žemės ūkio	-	Preliminarūs matavimai	-	-	Magistralinių dujotiekių ir naftotiekių (produktotiekių) apsaugos zonos (III skyrius, penktasis skirsnis)	0,9448	-	-	0,9448
216.	8188/0005:0181	8188-0005-0181	Ukmergės r. sav., Taujėnų sen., Baleliai, ~Žemės sklypas / Sklypo nr. 181	2003-01-27	Žemės ūkio	-	Preliminarūs matavimai	Magistralinių dujotiekių ir naftotiekių (produktotiekių) apsaugos zonos (III skyrius, penktasis skirsnis)	0,5000	Magistralinių dujotiekių ir naftotiekių (produktotiekių) apsaugos zonos (III skyrius, penktasis skirsnis)	0,2674	-	-	0,2674
217.	8188/0005:0182	8188-0005-0182	Ukmergės r. sav., Taujėnų sen., Baleliai, ~Žemės sklypas / Sklypo nr. 182	2003-02-07	Žemės ūkio	-	Preliminarūs matavimai	Magistralinių dujotiekių ir naftotiekių (produktotiekių) apsaugos zonos (III skyrius, penktasis skirsnis)	0,7500	Magistralinių dujotiekių ir naftotiekių (produktotiekių) apsaugos zonos (III skyrius, penktasis skirsnis)	0,5183	-	-	0,5183
218.	8188/0005:0184	4400-0034-4052	Ukmergės r. sav., Taujėnų sen., Baleliai, ~Žemės sklypas / Sklypo nr. 184	2003-04-11	Žemės ūkio	-	Preliminarūs matavimai	-	-	Magistralinių dujotiekių ir naftotiekių (produktotiekių) apsaugos zonos (III skyrius, penktasis skirsnis)	0,2760	-	-	0,2760

Eil. Nr.	Žemės sklypo kadastrinis numeris	Žemės sklypo unikalus numeris	Žemės sklypo adresas	Žemės sklypo suformavimo metai	Žemės sklypo paskirtis	Žemės sklypo naudojimo būdas	Žemės sklypo matavimų tipas	Esamos apsaugos zonos pavadinimas	Esamos apsaugos zonos plotas, ha	Planu nustatomos apsaugos zonos pavadinimas	Planu nustatomos apsaugos zonos plotas, ha	Planu nustatomos apsaugos zonos plotas, persidengiantis su kitų operatorių nustatytų apsaugos zonų plotu, ha	Naikinamos apsaugos zonos plotas, ha	Įregistruotų ir Planu nustatomų apsaugos zonų bendras plotas, ha
219.	8188/0005:0188	4400-0052-5133	Ukmergės r. sav., Taujėnų sen., Baleliai, ~Žemės sklypas / Sklypo nr. 188	2003-07-30	Žemės ūkio	-	Preliminarūs matavimai	-	-	Magistralinių dujotiekių ir naftotiekių (produktotiekių) apsaugos zonos (III skyrius, penktasis skirsnis)	0,3549	-	-	0,3549
220.	8188/0005:0192	4400-0193-4009	Ukmergės r. sav., Taujėnų sen., Baleliai, ~Žemės sklypas / Sklypo nr. 192	2004-01-26	Žemės ūkio	-	Preliminarūs matavimai	Magistralinių dujotiekių ir naftotiekių (produktotiekių) apsaugos zonos (III skyrius, penktasis skirsnis)	0,1328	Magistralinių dujotiekių ir naftotiekių (produktotiekių) apsaugos zonos (III skyrius, penktasis skirsnis)	0,1317	-	-	0,1317
221.	8188/0005:0193	4400-0193-4285	Ukmergės r. sav., Taujėnų sen., Baleliai, ~Žemės sklypas / Sklypo nr. 193	2004-01-26	Žemės ūkio	-	Preliminarūs matavimai	Magistralinių dujotiekių ir naftotiekių (produktotiekių) apsaugos zonos (III skyrius, penktasis skirsnis)	0,1283	Magistralinių dujotiekių ir naftotiekių (produktotiekių) apsaugos zonos (III skyrius, penktasis skirsnis)	0,1281	-	-	0,1281
222.	8188/0005:0204	4400-0259-6170	Ukmergės r. sav., Taujėnų sen., Baleliai, ~Žemės sklypas / Sklypo nr. 204	2004-04-05	Žemės ūkio	-	Preliminarūs matavimai	Magistralinių dujotiekių ir naftotiekių (produktotiekių) apsaugos zonos (III skyrius, penktasis skirsnis)	1,3950	Magistralinių dujotiekių ir naftotiekių (produktotiekių) apsaugos zonos (III skyrius, penktasis skirsnis)	1,3949	-	-	1,3950
223.	8188/0005:0021	8188-0005-0021	Ukmergės r. sav., Taujėnų sen., Baleliai, ~Žemės sklypas / Sklypo nr. 21	1995-11-30	Žemės ūkio	-	Preliminarūs matavimai	-	-	Magistralinių dujotiekių ir naftotiekių (produktotiekių) apsaugos zonos (III skyrius, penktasis skirsnis)	0,8737	-	-	0,8737
224.	8188/0005:0216	4400-0640-5389	Ukmergės r. sav., Taujėnų sen., Baleliai, ~Žemės sklypas / Sklypo nr. 216	2013-07-16	Žemės ūkio	Kiti žemės ūkio paskirties žemės sklypai	Kadastriniai matavimai (LKS-94)	Magistralinių dujotiekių ir naftotiekių (produktotiekių) apsaugos zonos (III skyrius, penktasis skirsnis)	0,0005	Magistralinių dujotiekių ir naftotiekių (produktotiekių) apsaugos zonos (III skyrius, penktasis skirsnis)	0,0006	-	-	0,0006

Eil. Nr.	Žemės sklypo kadastrinis numeris	Žemės sklypo unikalus numeris	Žemės sklypo adresas	Žemės sklypo suformavimo metai	Žemės sklypo paskirtis	Žemės sklypo naudojimo būdas	Žemės sklypo matavimų tipas	Esamos apsaugos zonos pavadinimas	Esamos apsaugos zonos plotas, ha	Planu nustatomos apsaugos zonos pavadinimas	Planu nustatomos apsaugos zonos plotas, ha	Planu nustatomos apsaugos zonos plotas, persidengiantis su kitų operatorių nustatytų apsaugos zonų plotu, ha	Naikinamos apsaugos zonos plotas, ha	Įregistruotų ir Planu nustatomų apsaugos zonų bendras plotas, ha
225.	8188/0005:0223	4400-1035-3163	Ukmergės r. sav., Taujėnų sen., Baleliai, ~Žemės sklypas / Sklypo nr. 223	2007-02-07	Žemės ūkio	Kiti žemės ūkio paskirties žemės sklypai	Preliminarūs matavimai	Magistralinių dujotiekių ir naftotiekių (produktotiekių) apsaugos zonos (III skyrius, penktasis skirsnis)	0,4332	Magistralinių dujotiekių ir naftotiekių (produktotiekių) apsaugos zonos (III skyrius, penktasis skirsnis)	0,4328	-	-	0,4328
226.	8188/0005:0224	4400-1048-6007	Ukmergės r. sav., Taujėnų sen., Baleliai, ~Žemės sklypas / Sklypo nr. 224	2013-04-24	Žemės ūkio	Kiti žemės ūkio paskirties žemės sklypai	Kadastriniai matavimai (LKS-94)	Magistralinių dujotiekių ir naftotiekių (produktotiekių) apsaugos zonos (III skyrius, penktasis skirsnis)	1,1659	Magistralinių dujotiekių ir naftotiekių (produktotiekių) apsaugos zonos (III skyrius, penktasis skirsnis)	1,1666	-	-	1,1666
227.	8188/0005:0023	8188-0005-0023	Ukmergės r. sav., Taujėnų sen., Baleliai, ~Žemės sklypas / Sklypo nr. 23	1995-09-26	Miškų ūkio	-	Preliminarūs matavimai	Magistralinių dujotiekių ir naftotiekių (produktotiekių) apsaugos zonos (III skyrius, penktasis skirsnis)	0,2297	Magistralinių dujotiekių ir naftotiekių (produktotiekių) apsaugos zonos (III skyrius, penktasis skirsnis)	0,2297	-	-	0,2297
228.	8188/0005:0233	4400-1835-7585	Ukmergės r. sav., Taujėnų sen., Baleliai, ~Žemės sklypas / Sklypo nr. 233	2011-03-28	Žemės ūkio	Kiti žemės ūkio paskirties žemės sklypai	Preliminarūs matavimai	Magistralinių dujotiekių ir naftotiekių (produktotiekių) apsaugos zonos (III skyrius, penktasis skirsnis)	0,1500	Magistralinių dujotiekių ir naftotiekių (produktotiekių) apsaugos zonos (III skyrius, penktasis skirsnis)	0,9095	-	-	0,9095
229.	8188/0005:0237	4400-2296-1510	Ukmergės r. sav., Taujėnų sen., Baleliai, ~Žemės sklypas / Sklypo nr. 237	2012-02-07	Žemės ūkio	Kiti žemės ūkio paskirties žemės sklypai	Preliminarūs matavimai	Magistralinių dujotiekių ir naftotiekių (produktotiekių) apsaugos zonos (III skyrius, penktasis skirsnis)	0,2185	Magistralinių dujotiekių ir naftotiekių (produktotiekių) apsaugos zonos (III skyrius, penktasis skirsnis)	0,2185	-	-	0,2185
230.	8188/0005:0024	4400-2588-3218	Ukmergės r. sav., Taujėnų sen., Baleliai, ~Žemės sklypas / Sklypo nr. 24	2013-02-06	Žemės ūkio	Kiti žemės ūkio paskirties žemės sklypai	Kadastriniai matavimai (LKS-94)	-	-	Magistralinių dujotiekių ir naftotiekių (produktotiekių) apsaugos zonos (III skyrius, penktasis skirsnis)	0,4242	-	-	0,4242

Eil. Nr.	Žemės sklypo kadastrinis numeris	Žemės sklypo unikalus numeris	Žemės sklypo adresas	Žemės sklypo suformavimo metai	Žemės sklypo paskirtis	Žemės sklypo naudojimo būdas	Žemės sklypo matavimų tipas	Esamos apsaugos zonos pavadinimas	Esamos apsaugos zonos plotas, ha	Planu nustatomos apsaugos zonos pavadinimas	Planu nustatomos apsaugos zonos plotas, ha	Planu nustatomos apsaugos zonos plotas, persidengiantis su kitų operacijų nustatytų apsaugos zonų plotu, ha	Naikinamos apsaugos zonos plotas, ha	Įregistruotų ir Planu nustatomų apsaugos zonų bendras plotas, ha
231.	8188/0005:0030	8188-0005-0030	Ukmergės r. sav., Taujėnų sen., Baleliai, ~Žemės sklypas / Sklypo nr. 30	1995-06-14	Žemės ūkio	-	Preliminarūs matavimai	-	-	Magistralinių dujotiekių ir naftotiekių (produktotiekių) apsaugos zonos (III skyrius, penktasis skirsnis)	0,7008	-	-	0,7008
								-	-	Elektros tinklų apsaugos zonos (III skyrius ketvirtasis skirsnis)	0,0006	-	-	0,0006
232.	8188/0005:0037	8188-0005-0037	Ukmergės r. sav., Taujėnų sen., Baleliai, ~Žemės sklypas / Sklypo nr. 37	1995-09-26	Miškų ūkio	-	Preliminarūs matavimai	-	-	Magistralinių dujotiekių ir naftotiekių (produktotiekių) apsaugos zonos (III skyrius, penktasis skirsnis)	0,1214	-	-	0,1214
233.	8188/0005:0046	4400-2905-2524	Ukmergės r. sav., Taujėnų sen., Baleliai, ~Žemės sklypas / Sklypo nr. 46	2014-02-27	Žemės ūkio	Kiti žemės ūkio paskirties žemės sklypai	Kadastriniai matavimai (LKS-94)	Magistralinių dujotiekių ir naftotiekių (produktotiekių) apsaugos zonos (III skyrius, penktasis skirsnis)	0,1719	Magistralinių dujotiekių ir naftotiekių (produktotiekių) apsaugos zonos (III skyrius, penktasis skirsnis)	0,1715	-	-	0,1715
234.	8188/0005:0007	8188-0005-0007	Ukmergės r. sav., Taujėnų sen., Baleliai, ~Žemės sklypas / Sklypo nr. 7	1997-01-15	Žemės ūkio	-	Preliminarūs matavimai	-	-	Magistralinių dujotiekių ir naftotiekių (produktotiekių) apsaugos zonos (III skyrius, penktasis skirsnis)	0,8012	-	-	0,8012
235.	8188/0005:0008	8188-0005-0008	Ukmergės r. sav., Taujėnų sen., Baleliai, ~Žemės sklypas / Sklypo nr. 8	1995-08-18	Žemės ūkio	-	Preliminarūs matavimai	-	-	Magistralinių dujotiekių ir naftotiekių (produktotiekių) apsaugos zonos (III skyrius, penktasis skirsnis)	1,6215	-	-	1,6215
236.	8188/0005:0009	8188-0005-0009	Ukmergės r. sav., Taujėnų sen., Baleliai, ~Žemės sklypas / Sklypo nr. 9	1995-09-26	Žemės ūkio	-	Preliminarūs matavimai	-	-	Magistralinių dujotiekių ir naftotiekių (produktotiekių) apsaugos zonos (III skyrius, penktasis skirsnis)	0,0811	-	-	0,0811

Eil. Nr.	Žemės sklypo kadastrinis numeris	Žemės sklypo unikalus numeris	Žemės sklypo adresas	Žemės sklypo suformavimo metai	Žemės sklypo paskirtis	Žemės sklypo naudojimo būdas	Žemės sklypo matavimų tipas	Esamos apsaugos zonos pavadinimas	Esamos apsaugos zonos plotas, ha	Planu nustatomos apsaugos zonos pavadinimas	Planu nustatomos apsaugos zonos plotas, ha	Planu nustatomos apsaugos zonos plotas, persidengiantis su kitų operatorių nustatytų apsaugos zonų plotu, ha	Naikinamos apsaugos zonos plotas, ha	Įregistruotų ir Planu nustatomų apsaugos zonų bendras plotas, ha
237.	8188/0005:0220	4400-0866-3152	Ukmergės r. sav., Taujėnų sen., Baleliai, Balelių g. 16	2006-05-29	Žemės ūkio	Kiti žemės ūkio paskirties žemės sklypai	Preliminarūs matavimai	Magistralinių dujotiekių ir naftotiekių (produktotiekių) apsaugos zonos (III skyrius, penktasis skirsnis)	0,1500	Magistralinių dujotiekių ir naftotiekių (produktotiekių) apsaugos zonos (III skyrius, penktasis skirsnis)	0,4601	-	-	0,4601
238.	8188/0005:0020	8188-0005-0020	Ukmergės r. sav., Taujėnų sen., Baleliai, Balelių g. 2	1995-09-26	Žemės ūkio	-	Preliminarūs matavimai	-	-	Magistralinių dujotiekių ir naftotiekių (produktotiekių) apsaugos zonos (III skyrius, penktasis skirsnis)	0,3914	-	-	0,3914
239.	8188/0005:0141	8188-0005-0141	Ukmergės r. sav., Taujėnų sen., Baleliai, Balelių g. 6	2021-06-10	Kita (žemės)	Vienbučių ir dvibučių gyvenamųjų pastatų teritorijos	Kadastriniai matavimai (LKS-94)	Magistralinių dujotiekių ir naftotiekių (produktotiekių) apsaugos zonos (III skyrius, penktasis skirsnis)	0,1533	Magistralinių dujotiekių ir naftotiekių (produktotiekių) apsaugos zonos (III skyrius, penktasis skirsnis)	0,1533	-	-	0,1533
240.	8122/0001:0029	8122-0001-0029	Ukmergės r. sav., Taujėnų sen., Geldonka, ~Žemės sklypas / Sklypo nr. 29	1999-12-30	Miškų ūkio	-	Preliminarūs matavimai	-	-	Magistralinių dujotiekių ir naftotiekių (produktotiekių) apsaugos zonos (III skyrius, penktasis skirsnis)	1,2093	-	-	1,2093
241.	8122/0001:0035	8122-0001-0035	Ukmergės r. sav., Taujėnų sen., Geldonka, ~Žemės sklypas / Sklypo nr. 35	1999-12-30	Miškų ūkio	-	Preliminarūs matavimai	-	-	Magistralinių dujotiekių ir naftotiekių (produktotiekių) apsaugos zonos (III skyrius, penktasis skirsnis)	0,1263	-	-	0,1263
242.	8122/0001:0073	8122-0001-0073	Ukmergės r. sav., Taujėnų sen., Geldonka, ~Žemės sklypas / Sklypo nr. 73	2002-04-10	Kita (žemės)	Susisiekimo ir inžinerinių komunikacijų aptarnavimo objektų teritorijos	Kadastriniai matavimai (LKS-94)	-	-	Magistralinių dujotiekių ir naftotiekių (produktotiekių) apsaugos zonos (III skyrius, penktasis skirsnis)	0,1043	-	-	0,1043
								-	-	Elektros tinklų apsaugos zonos (III skyrius ketvirtasis skirsnis)	0,0003	-	-	0,0003

Eil. Nr.	Žemės sklypo kadastrinis numeris	Žemės sklypo unikalus numeris	Žemės sklypo adresas	Žemės sklypo suformavimo metai	Žemės sklypo paskirtis	Žemės sklypo naudojimo būdas	Žemės sklypo matavimų tipas	Esamos apsaugos zonos pavadinimas	Esamos apsaugos zonos plotas, ha	Planu nustatomos apsaugos zonos pavadinimas	Planu nustatomos apsaugos zonos plotas, ha	Planu nustatomos apsaugos zonos plotas, persidengiantis su kitų operacijų nustatytų apsaugos zonų plotu, ha	Naikinamos apsaugos zonos plotas, ha	Įregistruotų ir Planu nustatomų apsaugos zonų bendras plotas, ha
243.	8122/0001:0074	8122-0001-0074	Ukmergės r. sav., Taujėnų sen., Geldonka, ~Žemės sklypas / Sklypo nr. 74 / 3	2002-04-10	Kita (žemės)	Susisiekimo ir inžinerinių komunikacijų aptarnavimo objektų teritorijos	Kadastriniai matavimai (LKS-94)	-	-	Magistralinių dujotiekių ir naftotiekių (produktotiekių) apsaugos zonos (III skyrius, penktasis skirsnis)	0,3642	-	-	0,3642
244.	8185/0005:0010	8185-0005-0010	Ukmergės r. sav., Taujėnų sen., Ilgatrakis, ~Žemės sklypas / Sklypo nr. 10	1995-10-02	Žemės ūkio	-	Preliminarūs matavimai	-	-	Magistralinių dujotiekių ir naftotiekių (produktotiekių) apsaugos zonos (III skyrius, penktasis skirsnis)	0,2017	-	-	0,2017
245.	8185/0005:0139	8185-0005-0139	Ukmergės r. sav., Taujėnų sen., Ilgatrakis, ~Žemės sklypas / Sklypo nr. 139	1995-10-02	Žemės ūkio	-	Preliminarūs matavimai	Magistralinių dujotiekių ir naftotiekių (produktotiekių) apsaugos zonos (III skyrius, penktasis skirsnis)	0,3764	Magistralinių dujotiekių ir naftotiekių (produktotiekių) apsaugos zonos (III skyrius, penktasis skirsnis)	0,3763	-	-	0,3764
246.	8188/0004:0010	8188-0004-0010	Ukmergės r. sav., Taujėnų sen., Kraupėnai, ~Žemės sklypas / Sklypo nr. 10	1995-09-26	Žemės ūkio	-	Preliminarūs matavimai	Magistralinių dujotiekių ir naftotiekių (produktotiekių) apsaugos zonos (III skyrius, penktasis skirsnis)	0,7000	Magistralinių dujotiekių ir naftotiekių (produktotiekių) apsaugos zonos (III skyrius, penktasis skirsnis)	0,8617	-	-	0,8617
								-	-	Elektros tinklų apsaugos zonos (III skyrius ketvirtasis skirsnis)	0,0003	-	-	0,0003
247.	8188/0004:0107	4400-3162-5659	Ukmergės r. sav., Taujėnų sen., Kraupėnai, ~Žemės sklypas / Sklypo nr. 107	2014-12-18	Žemės ūkio	Kiti žemės ūkio paskirties žemės sklypai	Kadastriniai matavimai (LKS-94)	Magistralinių dujotiekių ir naftotiekių (produktotiekių) apsaugos zonos (III skyrius, penktasis skirsnis)	0,9930	Magistralinių dujotiekių ir naftotiekių (produktotiekių) apsaugos zonos (III skyrius, penktasis skirsnis)	1,0003	-	-	1,0003
								-	-	Elektros tinklų apsaugos zonos (III skyrius ketvirtasis skirsnis)	0,0003	-	-	0,0003

Eil. Nr.	Žemės sklypo kadastrinis numeris	Žemės sklypo unikalus numeris	Žemės sklypo adresas	Žemės sklypo suformavimo metai	Žemės sklypo paskirtis	Žemės sklypo naudojimo būdas	Žemės sklypo matavimų tipas	Esamos apsaugos zonos pavadinimas	Esamos apsaugos zonos plotas, ha	Planu nustatomos apsaugos zonos pavadinimas	Planu nustatomos apsaugos zonos plotas, ha	Planu nustatomos apsaugos zonos plotas, persidengiantis su kitų operatorių nustatytų apsaugos zonų plotu, ha	Naikinamos apsaugos zonos plotas, ha	Įregistruotų ir Planu nustatomų apsaugos zonų bendras plotas, ha
248.	8188/0004:0158	8188-0004-0158	Ukmergės r. sav., Taujėnų sen., Kraupėnai, ~Žemės sklypas / Sklypo nr. 158	2001-05-30	Žemės ūkio	-	Preliminarūs matavimai	Magistralinių dujotiekių ir naftotiekių (produktotiekių) apsaugos zonos (III skyrius, penktasis skirsnis)	0,3387	Magistralinių dujotiekių ir naftotiekių (produktotiekių) apsaugos zonos (III skyrius, penktasis skirsnis)	0,3387	-	-	0,3387
249.	8188/0004:0178	8188-0004-0178	Ukmergės r. sav., Taujėnų sen., Kraupėnai, ~Žemės sklypas / Sklypo nr. 178	2002-04-15	Žemės ūkio	-	Preliminarūs matavimai	Magistralinių dujotiekių ir naftotiekių (produktotiekių) apsaugos zonos (III skyrius, penktasis skirsnis)	1,1923	Magistralinių dujotiekių ir naftotiekių (produktotiekių) apsaugos zonos (III skyrius, penktasis skirsnis)	1,1924	-	-	1,1924
250.	8188/0004:0202	8188-0005-0179	Ukmergės r. sav., Taujėnų sen., Kraupėnai, ~Žemės sklypas / Sklypo nr. 202	2003-01-10	Žemės ūkio	-	Preliminarūs matavimai	Magistralinių dujotiekių ir naftotiekių (produktotiekių) apsaugos zonos (III skyrius, penktasis skirsnis)	1,6634	Magistralinių dujotiekių ir naftotiekių (produktotiekių) apsaugos zonos (III skyrius, penktasis skirsnis)	1,6634	-	-	1,6634
								-	-	Elektros tinklų apsaugos zonos (III skyrius ketvirtasis skirsnis)	0,0003	-	-	0,0003
251.	8188/0004:0204	8188-0004-0204	Ukmergės r. sav., Taujėnų sen., Kraupėnai, ~Žemės sklypas / Sklypo nr. 204	2003-01-27	Žemės ūkio	-	Preliminarūs matavimai	Magistralinių dujotiekių ir naftotiekių (produktotiekių) apsaugos zonos (III skyrius, penktasis skirsnis)	0,2200	Magistralinių dujotiekių ir naftotiekių (produktotiekių) apsaugos zonos (III skyrius, penktasis skirsnis)	0,3348	-	-	0,3348
252.	8188/0004:0296	4400-0870-1575	Ukmergės r. sav., Taujėnų sen., Kraupėnai, ~Žemės sklypas / Sklypo nr. 296	2011-10-11	Žemės ūkio	Kiti žemės ūkio paskirties žemės sklypai	Kadastriniai matavimai (LKS-94)	Magistralinių dujotiekių ir naftotiekių (produktotiekių) apsaugos zonos (III skyrius, penktasis skirsnis)	6,4494	Magistralinių dujotiekių ir naftotiekių (produktotiekių) apsaugos zonos (III skyrius, penktasis skirsnis)	3,6174	-	-	3,6174
								-	-	Elektros tinklų apsaugos zonos (III skyrius ketvirtasis skirsnis)	0,0003	-	-	0,0003

Eil. Nr.	Žemės sklypo kadastrinis numeris	Žemės sklypo unikalus numeris	Žemės sklypo adresas	Žemės sklypo suformavimo metai	Žemės sklypo paskirtis	Žemės sklypo naudojimo būdas	Žemės sklypo matavimų tipas	Esamos apsaugos zonos pavadinimas	Esamos apsaugos zonos plotas, ha	Planu nustatomos apsaugos zonos pavadinimas	Planu nustatomos apsaugos zonos plotas, ha	Planu nustatomos apsaugos zonos plotas, persidengiantis su kitų operatorių nustatytų apsaugos zonų plotu, ha	Naikinamos apsaugos zonos plotas, ha	Įregistruotų ir Planu nustatomų apsaugos zonų bendras plotas, ha
253.	8188/0004:0312	4400-1530-9568	Ukmergės r. sav., Taujėnų sen., Kraupėnai, ~Žemės sklypas / Sklypo nr. 312	2013-12-18	Žemės ūkio	Kiti žemės ūkio paskirties žemės sklypai	Kadastriniai matavimai (LKS-94)	Magistralinių dujotiekių ir naftotiekių (produktotiekių) apsaugos zonos (III skyrius, penktasis skirsnis)	0,3310	Magistralinių dujotiekių ir naftotiekių (produktotiekių) apsaugos zonos (III skyrius, penktasis skirsnis)	0,3016	-	-	0,3016
254.	8188/0004:0313	4400-1530-9749	Ukmergės r. sav., Taujėnų sen., Kraupėnai, ~Žemės sklypas / Sklypo nr. 313	2013-12-18	Žemės ūkio	Kiti žemės ūkio paskirties žemės sklypai	Kadastriniai matavimai (LKS-94)	Magistralinių dujotiekių ir naftotiekių (produktotiekių) apsaugos zonos (III skyrius, penktasis skirsnis)	0,1686	Magistralinių dujotiekių ir naftotiekių (produktotiekių) apsaugos zonos (III skyrius, penktasis skirsnis)	0,1686	-	-	0,1686
255.	8188/0004:0329	4400-2262-6296	Ukmergės r. sav., Taujėnų sen., Kraupėnai, ~Žemės sklypas / Sklypo nr. 329	2011-12-15	Žemės ūkio	Kiti žemės ūkio paskirties žemės sklypai	Kadastriniai matavimai (LKS-94)	Magistralinių dujotiekių ir naftotiekių (produktotiekių) apsaugos zonos (III skyrius, penktasis skirsnis)	0,2890	Magistralinių dujotiekių ir naftotiekių (produktotiekių) apsaugos zonos (III skyrius, penktasis skirsnis)	0,6917	-	-	0,6917
256.	8188/0004:0045	4400-2844-3623	Ukmergės r. sav., Taujėnų sen., Kraupėnai, ~Žemės sklypas / Sklypo nr. 45	2013-12-18	Žemės ūkio	Kiti žemės ūkio paskirties žemės sklypai	Kadastriniai matavimai (LKS-94)	Magistralinių dujotiekių ir naftotiekių (produktotiekių) apsaugos zonos (III skyrius, penktasis skirsnis)	0,4110	Magistralinių dujotiekių ir naftotiekių (produktotiekių) apsaugos zonos (III skyrius, penktasis skirsnis)	0,4649	-	-	0,4649
257.	8188/0004:0048	4400-3162-5560	Ukmergės r. sav., Taujėnų sen., Kraupėnai, ~Žemės sklypas / Sklypo nr. 48	2014-12-18	Žemės ūkio	Kiti žemės ūkio paskirties žemės sklypai	Kadastriniai matavimai (LKS-94)	Magistralinių dujotiekių ir naftotiekių (produktotiekių) apsaugos zonos (III skyrius, penktasis skirsnis)	0,1300	Magistralinių dujotiekių ir naftotiekių (produktotiekių) apsaugos zonos (III skyrius, penktasis skirsnis)	0,1850	-	-	0,1850
258.	8188/0004:0070	4400-3846-0594	Ukmergės r. sav., Taujėnų sen., Kraupėnai, ~Žemės sklypas / Sklypo nr. 70	2015-09-18	Žemės ūkio	Kiti žemės ūkio paskirties žemės sklypai	Kadastriniai matavimai (LKS-94)	Magistralinių dujotiekių ir naftotiekių (produktotiekių) apsaugos zonos (III skyrius, penktasis skirsnis)	0,6620	Magistralinių dujotiekių ir naftotiekių (produktotiekių) apsaugos zonos (III skyrius, penktasis skirsnis)	0,5138	-	-	0,5138

Eil. Nr.	Žemės sklypo kadastrinis numeris	Žemės sklypo unikalus numeris	Žemės sklypo adresas	Žemės sklypo suformavimo metai	Žemės sklypo paskirtis	Žemės sklypo naudojimo būdas	Žemės sklypo matavimų tipas	Esamos apsaugos zonos pavadinimas	Esamos apsaugos zonos plotas, ha	Planu nustatomos apsaugos zonos pavadinimas	Planu nustatomos apsaugos zonos plotas, ha	Planu nustatomos apsaugos zonos plotas, persidengiantis su kitų operatorių nustatytų apsaugos zonų plotu, ha	Naikinamos apsaugos zonos plotas, ha	Įregistruotų ir Planu nustatomų apsaugos zonų bendras plotas, ha
259.	8188/0004:0176	8188-0004-0176	Ukmergės r. sav., Taujėnų sen., Kraupėnai, Kraupėnų g. 14	2002-01-31	Žemės ūkio	-	Preliminarūs matavimai	Magistralinių dujotiekių ir naftotiekių (produktotiekių) apsaugos zonos (III skyrius, penktasis skirsnis)	0,2075	Magistralinių dujotiekių ir naftotiekių (produktotiekių) apsaugos zonos (III skyrius, penktasis skirsnis)	0,2075	-	-	0,2075
260.	8188/0004:0104	8188-0004-0104	Ukmergės r. sav., Taujėnų sen., Kraupėnai, Kraupėnų g. 16	1996-12-21	Žemės ūkio	-	Preliminarūs matavimai	-	-	Magistralinių dujotiekių ir naftotiekių (produktotiekių) apsaugos zonos (III skyrius, penktasis skirsnis)	0,2306	-	-	0,2306
261.	8188/0004:0118	8188-0004-0118	Ukmergės r. sav., Taujėnų sen., Kraupėnai, Kraupėnų g. 18	1999-04-29	Žemės ūkio	-	Preliminarūs matavimai	Magistralinių dujotiekių ir naftotiekių (produktotiekių) apsaugos zonos (III skyrius, penktasis skirsnis)	0,3300	Magistralinių dujotiekių ir naftotiekių (produktotiekių) apsaugos zonos (III skyrius, penktasis skirsnis)	0,3048	-	-	0,3048
262.	8188/0004:0225	4400-3162-5726	Ukmergės r. sav., Taujėnų sen., Kraupėnai, Kraupėnų g. 8	2014-12-18	Žemės ūkio	Kiti žemės ūkio paskirties žemės sklypai	Kadastriniai matavimai (LKS-94)	Magistralinių dujotiekių ir naftotiekių (produktotiekių) apsaugos zonos (III skyrius, penktasis skirsnis)	0,4280	Magistralinių dujotiekių ir naftotiekių (produktotiekių) apsaugos zonos (III skyrius, penktasis skirsnis)	0,4971	-	-	0,4971
								Elektros tinklų apsaugos zonos (III skyrius ketvirtasis skirsnis)	0,0890	Elektros tinklų apsaugos zonos (III skyrius ketvirtasis skirsnis)	0,0003	-	-	0,0893
263.	8188/0001:0171	8188-0001-0171	Ukmergės r. sav., Taujėnų sen., Menturiai, ~Žemės sklypas / Sklypo nr. 171	2002-09-23	Žemės ūkio	-	Preliminarūs matavimai	Magistralinių dujotiekių ir naftotiekių (produktotiekių) apsaugos zonos (III skyrius, penktasis skirsnis)	1,3500	Magistralinių dujotiekių ir naftotiekių (produktotiekių) apsaugos zonos (III skyrius, penktasis skirsnis)	1,8042	-	-	1,8042
264.	8188/0001:0217	4400-0220-2819	Ukmergės r. sav., Taujėnų sen., Menturiai, ~Žemės sklypas / Sklypo nr. 217	2004-03-01	Žemės ūkio	-	Preliminarūs matavimai	-	-	Magistralinių dujotiekių ir naftotiekių (produktotiekių) apsaugos zonos (III skyrius, penktasis skirsnis)	0,0556	-	-	0,0556

Eil. Nr.	Žemės sklypo kadastrinis numeris	Žemės sklypo unikalus numeris	Žemės sklypo adresas	Žemės sklypo suformavimo metai	Žemės sklypo paskirtis	Žemės sklypo naudojimo būdas	Žemės sklypo matavimų tipas	Esamos apsaugos zonos pavadinimas	Esamos apsaugos zonos plotas, ha	Planu nustatomos apsaugos zonos pavadinimas	Planu nustatomos apsaugos zonos plotas, ha	Planu nustatomos apsaugos zonos plotas, persidengiantis su kitų operatorių nustatytų apsaugos zonų plotu, ha	Naikinamos apsaugos zonos plotas, ha	Įregistruotų ir Planu nustatomų apsaugos zonų bendras plotas, ha
265.	8188/0005:0022	8188-0005-0022	Ukmergės r. sav., Taujėnų sen., Menturiai, ~Žemės sklypas / Sklypo nr. 22 / 1	1995-09-26	Žemės ūkio	-	Preliminarūs matavimai	-	-	Magistralinių dujotiekių ir naftotiekių (produktotiekių) apsaugos zonos (III skyrius, penktasis skirsnis)	1,1764	-	-	1,1764
								-	-	Elektros tinklų apsaugos zonos (III skyrius ketvirtasis skirsnis)	0,0003	-	-	0,0003
266.	8188/0001:0304	4400-2375-4274	Ukmergės r. sav., Taujėnų sen., Menturiai, ~Žemės sklypas / Sklypo nr. 304	2012-10-01	Žemės ūkio	Kiti žemės ūkio paskirties žemės sklypai	Kadastriniai matavimai (LKS-94)	Magistralinių dujotiekių ir naftotiekių (produktotiekių) apsaugos zonos (III skyrius, penktasis skirsnis)	5,0222	Magistralinių dujotiekių ir naftotiekių (produktotiekių) apsaugos zonos (III skyrius, penktasis skirsnis)	5,0727	-	-	5,0727
								Elektros tinklų apsaugos zonos (III skyrius ketvirtasis skirsnis)	2,2272	Elektros tinklų apsaugos zonos (III skyrius ketvirtasis skirsnis)	0,0064	-	-	2,2336
267.	8188/0001:0314	4400-2836-2967	Ukmergės r. sav., Taujėnų sen., Menturiai, ~Žemės sklypas / Sklypo nr. 314	2013-12-10	Žemės ūkio	Kiti žemės ūkio paskirties žemės sklypai	Kadastriniai matavimai (LKS-94)	Magistralinių dujotiekių ir naftotiekių (produktotiekių) apsaugos zonos (III skyrius, penktasis skirsnis)	0,4439	Magistralinių dujotiekių ir naftotiekių (produktotiekių) apsaugos zonos (III skyrius, penktasis skirsnis)	0,4437	-	-	0,4437
268.	8188/0005:0034	8188-0005-0034	Ukmergės r. sav., Taujėnų sen., Menturiai, ~Žemės sklypas / Sklypo nr. 34	1997-01-15	Žemės ūkio	-	Preliminarūs matavimai	-	-	Magistralinių dujotiekių ir naftotiekių (produktotiekių) apsaugos zonos (III skyrius, penktasis skirsnis)	4,5554	-	-	4,5554
269.	8122/0001:0055	8122-0001-0055	Ukmergės r. sav., Taujėnų sen., Menturiai, ~Žemės sklypas / Sklypo nr. 55	2000-06-01	Miškų ūkio	-	Preliminarūs matavimai	Magistralinių dujotiekių ir naftotiekių (produktotiekių) apsaugos zonos (III skyrius, penktasis skirsnis)	1,0000	Magistralinių dujotiekių ir naftotiekių (produktotiekių) apsaugos zonos (III skyrius, penktasis skirsnis)	2,1842	-	-	2,1842
								-	-	Elektros tinklų apsaugos zonos (III skyrius ketvirtasis skirsnis)	0,0002	-	-	0,0002

Eil. Nr.	Žemės sklypo kadastrinis numeris	Žemės sklypo unikalus numeris	Žemės sklypo adresas	Žemės sklypo suformavimo metai	Žemės sklypo paskirtis	Žemės sklypo naudojimo būdas	Žemės sklypo matavimų tipas	Esamos apsaugos zonos pavadinimas	Esamos apsaugos zonos plotas, ha	Planu nustatomos apsaugos zonos pavadinimas	Planu nustatomos apsaugos zonos plotas, ha	Planu nustatomos apsaugos zonos plotas, persidengiantis su kitų operatorių nustatytų apsaugos zonų plotu, ha	Naikinamos apsaugos zonos plotas, ha	Įregistruotų ir Planu nustatomų apsaugos zonų bendras plotas, ha
270.	8188/0001:0007	8188-0001-0007	Ukmergės r. sav., Taujėnų sen., Menturiai, ~Žemės sklypas / Sklypo nr. 7	1995-09-26	Žemės ūkio	-	Preliminarūs matavimai	-	-	Magistralinių dujotiekių ir naftotiekių (produktotiekių) apsaugos zonos (III skyrius, penktasis skirsnis)	1,0386	-	-	1,0386
								-	-	Elektros tinklų apsaugos zonos (III skyrius ketvirtasis skirsnis)	0,0080	-	-	0,0080
271.	8185/0005:0104	4400-4083-4826	Ukmergės r. sav., Taujėnų sen., Neprausčiai, ~Žemės sklypas / Sklypo nr. 104	2016-01-29	Žemės ūkio	Kiti žemės ūkio paskirties žemės sklypai	Kadastriniai matavimai (LKS-94)	Magistralinių dujotiekių ir naftotiekių (produktotiekių) apsaugos zonos (III skyrius, penktasis skirsnis)	1,5491	Magistralinių dujotiekių ir naftotiekių (produktotiekių) apsaugos zonos (III skyrius, penktasis skirsnis)	1,5491	-	-	1,5491
								-	-	Elektros tinklų apsaugos zonos (III skyrius ketvirtasis skirsnis)	0,0003	-	-	0,0003
272.	8185/0005:0110	8185-0005-0110	Ukmergės r. sav., Taujėnų sen., Neprausčiai, ~Žemės sklypas / Sklypo nr. 110	1999-04-29	Žemės ūkio	-	Preliminarūs matavimai	-	-	Magistralinių dujotiekių ir naftotiekių (produktotiekių) apsaugos zonos (III skyrius, penktasis skirsnis)	0,0294	-	-	0,0294
273.	8185/0005:0149	8185-0005-0149	Ukmergės r. sav., Taujėnų sen., Neprausčiai, ~Žemės sklypas / Sklypo nr. 149	2002-01-11	Žemės ūkio	-	Preliminarūs matavimai	-	-	Magistralinių dujotiekių ir naftotiekių (produktotiekių) apsaugos zonos (III skyrius, penktasis skirsnis)	0,0837	-	-	0,0837
274.	8185/0005:0150	8185-0005-0150	Ukmergės r. sav., Taujėnų sen., Neprausčiai, ~Žemės sklypas / Sklypo nr. 150	2002-01-07	Žemės ūkio	-	Preliminarūs matavimai	Magistralinių dujotiekių ir naftotiekių (produktotiekių) apsaugos zonos (III skyrius, penktasis skirsnis)	0,0222	Magistralinių dujotiekių ir naftotiekių (produktotiekių) apsaugos zonos (III skyrius, penktasis skirsnis)	0,0222	-	-	0,0222

Eil. Nr.	Žemės sklypo kadastrinis numeris	Žemės sklypo unikalus numeris	Žemės sklypo adresas	Žemės sklypo suformavimo metai	Žemės sklypo paskirtis	Žemės sklypo naudojimo būdas	Žemės sklypo matavimų tipas	Esamos apsaugos zonos pavadinimas	Esamos apsaugos zonos plotas, ha	Planu nustatomos apsaugos zonos pavadinimas	Planu nustatomos apsaugos zonos plotas, ha	Planu nustatomos apsaugos zonos plotas, persidengiantis su kitų operatorių nustatytų apsaugos zonų plotu, ha	Naikinamos apsaugos zonos plotas, ha	Įregistruotų ir Planu nustatomų apsaugos zonų bendras plotas, ha
275.	8185/0005:0151	8185-0005-0151	Ukmergės r. sav., Taujėnų sen., Neprausčiai, ~Žemės sklypas / Sklypo nr. 151	2002-01-10	Kita (žemės)	-	Kadastriniai matavimai (LKS-94)	-	-	Magistralinių dujotiekių ir naftotiekių (produktotiekių) apsaugos zonos (III skyrius, penktasis skirsnis)	0,0021	-	-	0,0021
								-	-	Elektros tinklų apsaugos zonos (III skyrius ketvirtasis skirsnis)	0,0009	-	-	0,0009
276.	8185/0005:0152	8185-0005-0152	Ukmergės r. sav., Taujėnų sen., Neprausčiai, ~Žemės sklypas / Sklypo nr. 152	2002-01-10	Kita (žemės)	-	Kadastriniai matavimai (LKS-94)	-	-	Magistralinių dujotiekių ir naftotiekių (produktotiekių) apsaugos zonos (III skyrius, penktasis skirsnis)	0,0034	-	-	0,0034
277.	8185/0005:0153	8185-0005-0153	Ukmergės r. sav., Taujėnų sen., Neprausčiai, ~Žemės sklypas / Sklypo nr. 153	2002-01-10	Kita (žemės)	-	Kadastriniai matavimai (LKS-94)	-	-	Magistralinių dujotiekių ir naftotiekių (produktotiekių) apsaugos zonos (III skyrius, penktasis skirsnis)	0,0039	-	-	0,0039
								-	-	Viešųjų ryšių tinklų elektroninių ryšių infrastruktūros apsaugos zonos (III skyrius vienuoliktas skirsnis)	0,0002	-	-	0,0002
								-	-	Elektros tinklų apsaugos zonos (III skyrius ketvirtasis skirsnis)	0,0012	-	-	0,0012
278.	8185/0005:0158	8185-0005-0158	Ukmergės r. sav., Taujėnų sen., Neprausčiai, ~Žemės sklypas / Sklypo nr. 158 / 2	2002-04-10	Kita (žemės)	Susisiekimo ir inžinerinių komunikacijų aptarnavimo objektų teritorijos	Kadastriniai matavimai (LKS-94)	-	-	Magistralinių dujotiekių ir naftotiekių (produktotiekių) apsaugos zonos (III skyrius, penktasis skirsnis)	0,1300	-	-	0,1300
								-	-	Elektros tinklų apsaugos zonos (III skyrius ketvirtasis skirsnis)	0,0003	-	-	0,0003

Eil. Nr.	Žemės sklypo kadastrinis numeris	Žemės sklypo unikalus numeris	Žemės sklypo adresas	Žemės sklypo suformavimo metai	Žemės sklypo paskirtis	Žemės sklypo naudojimo būdas	Žemės sklypo matavimų tipas	Esamos apsaugos zonos pavadinimas	Esamos apsaugos zonos plotas, ha	Planu nustatomos apsaugos zonos pavadinimas	Planu nustatomos apsaugos zonos plotas, ha	Planu nustatomos apsaugos zonos plotas, persidengiantis su kitų operatorių nustatytų apsaugos zonų plotu, ha	Naikinamos apsaugos zonos plotas, ha	Įregistruotų ir Planu nustatomų apsaugos zonų bendras plotas, ha
279.	8185/0005:0035	8185-0005-0035	Ukmergės r. sav., Taujėnų sen., Neprausčiai, ~Žemės sklypas / Sklypo nr. 35	1995-10-02	Žemės ūkio	-	Preliminarūs matavimai	-	-	Magistralinių dujotiekių ir naftotiekių (produktotiekių) apsaugos zonos (III skyrius, penktasis skirsnis)	4,1150	-	-	4,1150
								-	-	Viešųjų ryšių tinklų elektroninių ryšių infrastruktūros apsaugos zonos (III skyrius vienuoliktas skirsnis)	0,0024	-	-	0,0024
								-	-	Elektros tinklų apsaugos zonos (III skyrius ketvirtasis skirsnis)	0,0341	0,0006	-	0,0341
280.	8185/0005:0042	4400-2618-0009	Ukmergės r. sav., Taujėnų sen., Neprausčiai, ~Žemės sklypas / Sklypo nr. 42	2013-04-25	Žemės ūkio	Kiti žemės ūkio paskirties žemės sklypai	Kadastriniai matavimai (LKS-94)	Magistralinių dujotiekių ir naftotiekių (produktotiekių) apsaugos zonos (III skyrius, penktasis skirsnis)	0,0030	Magistralinių dujotiekių ir naftotiekių (produktotiekių) apsaugos zonos (III skyrius, penktasis skirsnis)	0,0037	-	-	0,0037
281.	8185/0005:0061	4400-4083-7072	Ukmergės r. sav., Taujėnų sen., Neprausčiai, ~Žemės sklypas / Sklypo nr. 61	2016-01-29	Žemės ūkio	Kiti žemės ūkio paskirties žemės sklypai	Kadastriniai matavimai (LKS-94)	Magistralinių dujotiekių ir naftotiekių (produktotiekių) apsaugos zonos (III skyrius, penktasis skirsnis)	0,8415	Magistralinių dujotiekių ir naftotiekių (produktotiekių) apsaugos zonos (III skyrius, penktasis skirsnis)	0,8415	-	-	0,8415
282.	8185/0005:0113	8185-0005-0113	Ukmergės r. sav., Taujėnų sen., Paąžuoliai, ~Žemės sklypas / Sklypo nr. 113	1999-03-02	Žemės ūkio	-	Preliminarūs matavimai	Magistralinių dujotiekių ir naftotiekių (produktotiekių) apsaugos zonos (III skyrius, penktasis skirsnis)	0,1200	Magistralinių dujotiekių ir naftotiekių (produktotiekių) apsaugos zonos (III skyrius, penktasis skirsnis)	0,0696	-	-	0,0696
283.	8185/0005:0114	8185-0005-0114	Ukmergės r. sav., Taujėnų sen., Paąžuoliai, ~Žemės sklypas / Sklypo nr. 114	1999-04-29	Žemės ūkio	-	Preliminarūs matavimai	Magistralinių dujotiekių ir naftotiekių (produktotiekių) apsaugos zonos (III skyrius, penktasis skirsnis)	0,8820	Magistralinių dujotiekių ir naftotiekių (produktotiekių) apsaugos zonos (III skyrius, penktasis skirsnis)	0,8820	-	-	0,8820

Eil. Nr.	Žemės sklypo kadastrinis numeris	Žemės sklypo unikalus numeris	Žemės sklypo adresas	Žemės sklypo suformavimo metai	Žemės sklypo paskirtis	Žemės sklypo naudojimo būdas	Žemės sklypo matavimų tipas	Esamos apsaugos zonos pavadinimas	Esamos apsaugos zonos plotas, ha	Planu nustatomos apsaugos zonos pavadinimas	Planu nustatomos apsaugos zonos plotas, ha	Planu nustatomos apsaugos zonos plotas, persidengiantis su kitų operatorių nustatytų apsaugos zonų plotu, ha	Naikinamos apsaugos zonos plotas, ha	Įregistruotų ir Planu nustatomų apsaugos zonų bendras plotas, ha
284.	8185/0005:0124	8185-0005-0124	Ukmergės r. sav., Taujėnų sen., Paąžuoliai, ~Žemės sklypas / Sklypo nr. 124	1999-12-29	Žemės ūkio	-	Preliminarūs matavimai	-	-	Magistralinių dujotiekių ir naftotiekių (produktotiekių) apsaugos zonos (III skyrius, penktasis skirsnis)	1,2964	-	-	1,2964
								Elektros tinklų apsaugos zonos (III skyrius ketvirtasis skirsnis)	0,1000	Elektros tinklų apsaugos zonos (III skyrius ketvirtasis skirsnis)	0,0003	-	-	0,1003
285.	8185/0005:0127	8185-0005-0127	Ukmergės r. sav., Taujėnų sen., Paąžuoliai, ~Žemės sklypas / Sklypo nr. 127	1999-12-29	Žemės ūkio	-	Preliminarūs matavimai	Magistralinių dujotiekių ir naftotiekių (produktotiekių) apsaugos zonos (III skyrius, penktasis skirsnis)	1,5388	Magistralinių dujotiekių ir naftotiekių (produktotiekių) apsaugos zonos (III skyrius, penktasis skirsnis)	1,5389	-	-	1,5389
286.	8185/0005:0129	8185-0005-0129	Ukmergės r. sav., Taujėnų sen., Paąžuoliai, ~Žemės sklypas / Sklypo nr. 129	1999-12-29	Žemės ūkio	-	Preliminarūs matavimai	Magistralinių dujotiekių ir naftotiekių (produktotiekių) apsaugos zonos (III skyrius, penktasis skirsnis)	0,2684	Magistralinių dujotiekių ir naftotiekių (produktotiekių) apsaugos zonos (III skyrius, penktasis skirsnis)	0,2684	-	-	0,2684
287.	8185/0005:0131	8185-0005-0131	Ukmergės r. sav., Taujėnų sen., Paąžuoliai, ~Žemės sklypas / Sklypo nr. 131	2009-11-23	Žemės ūkio	Kiti žemės ūkio paskirties žemės sklypai	Kadastriniai matavimai (LKS-94)	Magistralinių dujotiekių ir naftotiekių (produktotiekių) apsaugos zonos (III skyrius, penktasis skirsnis)	0,8007	Magistralinių dujotiekių ir naftotiekių (produktotiekių) apsaugos zonos (III skyrius, penktasis skirsnis)	0,8007	-	-	0,8007
288.	8185/0005:0132	8185-0005-0132	Ukmergės r. sav., Taujėnų sen., Paąžuoliai, ~Žemės sklypas / Sklypo nr. 132	2015-12-11	Žemės ūkio	Kiti žemės ūkio paskirties žemės sklypai	Kadastriniai matavimai (LKS-94)	Magistralinių dujotiekių ir naftotiekių (produktotiekių) apsaugos zonos (III skyrius, penktasis skirsnis)	0,7536	Magistralinių dujotiekių ir naftotiekių (produktotiekių) apsaugos zonos (III skyrius, penktasis skirsnis)	0,7569	-	-	0,7569
289.	8185/0005:0136	8185-0005-0136	Ukmergės r. sav., Taujėnų sen., Paąžuoliai, ~Žemės sklypas / Sklypo nr. 136	1999-12-29	Žemės ūkio	-	Preliminarūs matavimai	Magistralinių dujotiekių ir naftotiekių (produktotiekių) apsaugos zonos (III skyrius, penktasis skirsnis)	2,2618	Magistralinių dujotiekių ir naftotiekių (produktotiekių) apsaugos zonos (III skyrius, penktasis skirsnis)	2,2618	-	-	2,2618

Eil. Nr.	Žemės sklypo kadastrinis numeris	Žemės sklypo unikalus numeris	Žemės sklypo adresas	Žemės sklypo suformavimo metai	Žemės sklypo paskirtis	Žemės sklypo naudojimo būdas	Žemės sklypo matavimų tipas	Esamos apsaugos zonos pavadinimas	Esamos apsaugos zonos plotas, ha	Planu nustatomos apsaugos zonos pavadinimas	Planu nustatomos apsaugos zonos plotas, ha	Planu nustatomos apsaugos zonos plotas, persidengiantis su kitų operatorių nustatytų apsaugos zonų plotu, ha	Naikinamos apsaugos zonos plotas, ha	Įregistruotų ir Planu nustatomų apsaugos zonų bendras plotas, ha
								Elektros tinklų apsaugos zonos (III skyrius ketvirtasis skirsnis)	0,9000	Elektros tinklų apsaugos zonos (III skyrius ketvirtasis skirsnis)	0,0136	-	-	0,9136
290.	8185/0005:0015	4400-2536-2994	Ukmergės r. sav., Taujėnų sen., Paąžuoliai, ~Žemės sklypas / Sklypo nr. 15	2013-01-04	Žemės ūkio	Kiti žemės ūkio paskirties žemės sklypai	Kadastriniai matavimai (LKS-94)	Magistralinių dujotiekių ir naftotiekių (produktotiekių) apsaugos zonos (III skyrius, penktasis skirsnis)	0,3553	Magistralinių dujotiekių ir naftotiekių (produktotiekių) apsaugos zonos (III skyrius, penktasis skirsnis)	0,4027	-	-	0,4027
291.	8185/0005:0157	8185-0005-0157	Ukmergės r. sav., Taujėnų sen., Paąžuoliai, ~Žemės sklypas / Sklypo nr. 157 / 1	2002-04-10	Kita (žemės)	Susisiekimo ir inžinerinių komunikacijų aptarnavimo objektų teritorijos	Kadastriniai matavimai (LKS-94)	-	-	Magistralinių dujotiekių ir naftotiekių (produktotiekių) apsaugos zonos (III skyrius, penktasis skirsnis)	0,0700	-	-	0,0700
292.	8185/0005:0017	8185-0005-0017	Ukmergės r. sav., Taujėnų sen., Paąžuoliai, ~Žemės sklypas / Sklypo nr. 17	2018-09-04	Žemės ūkio	Kiti žemės ūkio paskirties žemės sklypai	Kadastriniai matavimai (LKS-94)	Magistralinių dujotiekių ir naftotiekių (produktotiekių) apsaugos zonos (III skyrius, penktasis skirsnis)	0,2896	Magistralinių dujotiekių ir naftotiekių (produktotiekių) apsaugos zonos (III skyrius, penktasis skirsnis)	0,2564	-	-	0,2564
293.	8185/0005:0176	8185-0005-0176	Ukmergės r. sav., Taujėnų sen., Paąžuoliai, ~Žemės sklypas / Sklypo nr. 176	2003-02-17	Žemės ūkio	-	Preliminarūs matavimai	Magistralinių dujotiekių ir naftotiekių (produktotiekių) apsaugos zonos (III skyrius, penktasis skirsnis)	0,3228	Magistralinių dujotiekių ir naftotiekių (produktotiekių) apsaugos zonos (III skyrius, penktasis skirsnis)	0,3228	-	-	0,3228
294.	8185/0005:0182	4400-0173-7153	Ukmergės r. sav., Taujėnų sen., Paąžuoliai, ~Žemės sklypas / Sklypo nr. 182	2004-01-02	Žemės ūkio	-	Preliminarūs matavimai	Magistralinių dujotiekių ir naftotiekių (produktotiekių) apsaugos zonos (III skyrius, penktasis skirsnis)	0,5218	Magistralinių dujotiekių ir naftotiekių (produktotiekių) apsaugos zonos (III skyrius, penktasis skirsnis)	0,5219	-	-	0,5219
295.	8185/0005:0187	4400-0182-8893	Ukmergės r. sav., Taujėnų sen., Paąžuoliai, ~Žemės sklypas / Sklypo nr. 187	2004-01-14	Žemės ūkio	-	Preliminarūs matavimai	Magistralinių dujotiekių ir naftotiekių (produktotiekių) apsaugos zonos (III skyrius, penktasis skirsnis)	0,0390	Magistralinių dujotiekių ir naftotiekių (produktotiekių) apsaugos zonos (III skyrius, penktasis skirsnis)	0,0390	-	-	0,0390

Eil. Nr.	Žemės sklypo kadastrinis numeris	Žemės sklypo unikalus numeris	Žemės sklypo adresas	Žemės sklypo suformavimo metai	Žemės sklypo paskirtis	Žemės sklypo naudojimo būdas	Žemės sklypo matavimų tipas	Esamos apsaugos zonos pavadinimas	Esamos apsaugos zonos plotas, ha	Planu nustatomos apsaugos zonos pavadinimas	Planu nustatomos apsaugos zonos plotas, ha	Planu nustatomos apsaugos zonos plotas, persidengiantis su kitų operatorių nustatytų apsaugos zonų plotu, ha	Naikinamos apsaugos zonos plotas, ha	Įregistruotų ir Planu nustatomų apsaugos zonų bendras plotas, ha
296.	8185/0005:0194	4400-0447-1096	Ukmergės r. sav., Taujėnų sen., Paąžuoliai, ~Žemės sklypas / Sklypo nr. 194	2004-11-26	Žemės ūkio	-	Preliminarūs matavimai	Magistralinių dujotiekių ir naftotiekių (produktotiekių) apsaugos zonos (III skyrius, penktasis skirsnis)	0,2357	Magistralinių dujotiekių ir naftotiekių (produktotiekių) apsaugos zonos (III skyrius, penktasis skirsnis)	0,2370	-	-	0,2370
297.	8185/0005:0200	4400-0538-8238	Ukmergės r. sav., Taujėnų sen., Paąžuoliai, ~Žemės sklypas / Sklypo nr. 200	2005-03-25	Žemės ūkio	-	Preliminarūs matavimai	-	-	Magistralinių dujotiekių ir naftotiekių (produktotiekių) apsaugos zonos (III skyrius, penktasis skirsnis)	0,1382	-	-	0,1382
298.	8185/0005:0203	4400-1813-2617	Ukmergės r. sav., Taujėnų sen., Paąžuoliai, ~Žemės sklypas / Sklypo nr. 203	2009-02-06	Žemės ūkio	Kiti žemės ūkio paskirties žemės sklypai	Preliminarūs matavimai	Magistralinių dujotiekių ir naftotiekių (produktotiekių) apsaugos zonos (III skyrius, penktasis skirsnis)	0,0022	Magistralinių dujotiekių ir naftotiekių (produktotiekių) apsaugos zonos (III skyrius, penktasis skirsnis)	0,0022	-	-	0,0022
299.	8185/0005:0204	4400-1813-2693	Ukmergės r. sav., Taujėnų sen., Paąžuoliai, ~Žemės sklypas / Sklypo nr. 204	2009-02-06	Žemės ūkio	Kiti žemės ūkio paskirties žemės sklypai	Preliminarūs matavimai	Magistralinių dujotiekių ir naftotiekių (produktotiekių) apsaugos zonos (III skyrius, penktasis skirsnis)	0,2094	Magistralinių dujotiekių ir naftotiekių (produktotiekių) apsaugos zonos (III skyrius, penktasis skirsnis)	0,2093	-	-	0,2094
300.	8185/0005:0205	4400-1813-2993	Ukmergės r. sav., Taujėnų sen., Paąžuoliai, ~Žemės sklypas / Sklypo nr. 205	2009-02-06	Žemės ūkio	Kiti žemės ūkio paskirties žemės sklypai	Preliminarūs matavimai	Magistralinių dujotiekių ir naftotiekių (produktotiekių) apsaugos zonos (III skyrius, penktasis skirsnis)	0,7876	Magistralinių dujotiekių ir naftotiekių (produktotiekių) apsaugos zonos (III skyrius, penktasis skirsnis)	0,7876	-	-	0,7876
301.	8185/0005:0215	4400-5345-5866	Ukmergės r. sav., Taujėnų sen., Paąžuoliai, ~Žemės sklypas / Sklypo nr. 215	2019-11-11	Žemės ūkio	Kiti žemės ūkio paskirties žemės sklypai	Kadastriniai matavimai (LKS-94)	Magistralinių dujotiekių ir naftotiekių (produktotiekių) apsaugos zonos (III skyrius, penktasis skirsnis)	0,3130	Magistralinių dujotiekių ir naftotiekių (produktotiekių) apsaugos zonos (III skyrius, penktasis skirsnis)	0,3328	-	-	0,3328

Eil. Nr.	Žemės sklypo kadastrinis numeris	Žemės sklypo unikalus numeris	Žemės sklypo adresas	Žemės sklypo suformavimo metai	Žemės sklypo paskirtis	Žemės sklypo naudojimo būdas	Žemės sklypo matavimų tipas	Esamos apsaugos zonos pavadinimas	Esamos apsaugos zonos plotas, ha	Planu nustatomos apsaugos zonos pavadinimas	Planu nustatomos apsaugos zonos plotas, ha	Planu nustatomos apsaugos zonos plotas, persidengiantis su kitų operatorių nustatytų apsaugos zonų plotu, ha	Naikinamos apsaugos zonos plotas, ha	Įregistruotų ir Planu nustatomų apsaugos zonų bendras plotas, ha
302.	8185/0005:0003	8185-0005-0003	Ukmergės r. sav., Taujėnų sen., Paąžuoliai, ~Žemės sklypas / Sklypo nr. 3	1995-10-02	Žemės ūkio	-	Preliminarūs matavimai	Magistralinių dujotiekių ir naftotiekių (produktotiekių) apsaugos zonos (III skyrius, penktasis skirsnis)	2,0000	Magistralinių dujotiekių ir naftotiekių (produktotiekių) apsaugos zonos (III skyrius, penktasis skirsnis)	1,6595	-	-	1,6595
303.	8185/0005:0046	8185-0005-0046	Ukmergės r. sav., Taujėnų sen., Paąžuoliai, ~Žemės sklypas / Sklypo nr. 46	1999-04-29	Žemės ūkio	-	Preliminarūs matavimai	Magistralinių dujotiekių ir naftotiekių (produktotiekių) apsaugos zonos (III skyrius, penktasis skirsnis)	2,3042	Magistralinių dujotiekių ir naftotiekių (produktotiekių) apsaugos zonos (III skyrius, penktasis skirsnis)	2,3042	-	-	2,3042
								-	-	Elektros tinklų apsaugos zonos (III skyrius ketvirtasis skirsnis)	0,0004	-	-	0,0004
304.	8185/0005:0007	8185-0005-0007	Ukmergės r. sav., Taujėnų sen., Paąžuoliai, ~Žemės sklypas / Sklypo nr. 7	2013-10-02	Žemės ūkio	-	Kadastriniai matavimai (LKS-94)	Magistralinių dujotiekių ir naftotiekių (produktotiekių) apsaugos zonos (III skyrius, penktasis skirsnis)	0,1070	Magistralinių dujotiekių ir naftotiekių (produktotiekių) apsaugos zonos (III skyrius, penktasis skirsnis)	0,1075	-	-	0,1075
305.	8185/0005:0008	8185-0005-0008	Ukmergės r. sav., Taujėnų sen., Paąžuoliai, ~Žemės sklypas / Sklypo nr. 8	2005-05-22	Žemės ūkio	Kiti žemės ūkio paskirties žemės sklypai	Kadastriniai matavimai (LKS-94)	Magistralinių dujotiekių ir naftotiekių (produktotiekių) apsaugos zonos (III skyrius, penktasis skirsnis)	0,1171	Magistralinių dujotiekių ir naftotiekių (produktotiekių) apsaugos zonos (III skyrius, penktasis skirsnis)	0,0884	-	-	0,0884
306.	8185/0004:0115	8185-0004-0115	Ukmergės r. sav., Taujėnų sen., Pamūšis, ~Žemės sklypas / Sklypo nr. 115	1999-03-02	Žemės ūkio	-	Preliminarūs matavimai	-	-	Magistralinių dujotiekių ir naftotiekių (produktotiekių) apsaugos zonos (III skyrius, penktasis skirsnis)	0,1081	-	-	0,1081
307.	8185/0004:0153	8185-0004-0153	Ukmergės r. sav., Taujėnų sen., Pamūšis, ~Žemės sklypas / Sklypo nr. 153	2001-03-20	Žemės ūkio	-	Preliminarūs matavimai	Magistralinių dujotiekių ir naftotiekių (produktotiekių) apsaugos zonos (III skyrius, penktasis skirsnis)	0,6355	Magistralinių dujotiekių ir naftotiekių (produktotiekių) apsaugos zonos (III skyrius, penktasis skirsnis)	0,6355	-	-	0,6355

Eil. Nr.	Žemės sklypo kadastrinis numeris	Žemės sklypo unikalus numeris	Žemės sklypo adresas	Žemės sklypo suformavimo metai	Žemės sklypo paskirtis	Žemės sklypo naudojimo būdas	Žemės sklypo matavimų tipas	Esamos apsaugos zonos pavadinimas	Esamos apsaugos zonos plotas, ha	Planu nustatomos apsaugos zonos pavadinimas	Planu nustatomos apsaugos zonos plotas, ha	Planu nustatomos apsaugos zonos plotas, persidengiantis su kitų operatorių nustatytų apsaugos zonų plotu, ha	Naikinamos apsaugos zonos plotas, ha	Įregistruotų ir Planu nustatomų apsaugos zonų bendras plotas, ha
308.	8185/0004:0171	8185-0004-0171	Ukmergės r. sav., Taujėnų sen., Pamūšis, ~Žemės sklypas / Sklypo nr. 171	2002-01-23	Žemės ūkio	-	Preliminarūs matavimai	Magistralinių dujotiekių ir naftotiekių (produktotiekių) apsaugos zonos (III skyrius, penktasis skirsnis)	0,3746	Magistralinių dujotiekių ir naftotiekių (produktotiekių) apsaugos zonos (III skyrius, penktasis skirsnis)	0,3746	-	-	0,3746
309.	8185/0004:0173	8185-0004-0173	Ukmergės r. sav., Taujėnų sen., Pamūšis, ~Žemės sklypas / Sklypo nr. 173	2002-01-23	Žemės ūkio	-	Preliminarūs matavimai	-	-	Magistralinių dujotiekių ir naftotiekių (produktotiekių) apsaugos zonos (III skyrius, penktasis skirsnis)	0,3217	-	-	0,3217
								Elektros tinklų apsaugos zonos (III skyrius ketvirtasis skirsnis)	0,0300	Elektros tinklų apsaugos zonos (III skyrius ketvirtasis skirsnis)	0,0003	-	-	0,0303
310.	8185/0004:0020	4400-2773-9846	Ukmergės r. sav., Taujėnų sen., Pamūšis, ~Žemės sklypas / Sklypo nr. 20	2013-11-06	Žemės ūkio	Kiti žemės ūkio paskirties žemės sklypai	Kadastriniai matavimai (LKS-94)	Magistralinių dujotiekių ir naftotiekių (produktotiekių) apsaugos zonos (III skyrius, penktasis skirsnis)	0,6524	Magistralinių dujotiekių ir naftotiekių (produktotiekių) apsaugos zonos (III skyrius, penktasis skirsnis)	0,6524	-	-	0,6524
311.	8185/0004:0025	8185-0004-0025	Ukmergės r. sav., Taujėnų sen., Pamūšis, ~Žemės sklypas / Sklypo nr. 25	2006-12-14	Žemės ūkio	-	Preliminarūs matavimai	Magistralinių dujotiekių ir naftotiekių (produktotiekių) apsaugos zonos (III skyrius, penktasis skirsnis)	0,0937	Magistralinių dujotiekių ir naftotiekių (produktotiekių) apsaugos zonos (III skyrius, penktasis skirsnis)	0,0937	-	-	0,0937
312.	8185/0004:0252	4400-0509-4328	Ukmergės r. sav., Taujėnų sen., Pamūšis, ~Žemės sklypas / Sklypo nr. 252	2005-02-02	Žemės ūkio	-	Preliminarūs matavimai	Magistralinių dujotiekių ir naftotiekių (produktotiekių) apsaugos zonos (III skyrius, penktasis skirsnis)	0,0766	Magistralinių dujotiekių ir naftotiekių (produktotiekių) apsaugos zonos (III skyrius, penktasis skirsnis)	0,0766	-	-	0,0766
313.	8185/0004:0038	8185-0004-0038	Ukmergės r. sav., Taujėnų sen., Pamūšis, ~Žemės sklypas / Sklypo nr. 38	2010-01-21	Žemės ūkio	Kiti žemės ūkio paskirties žemės sklypai	Kadastriniai matavimai (LKS-94)	Magistralinių dujotiekių ir naftotiekių (produktotiekių) apsaugos zonos (III skyrius, penktasis skirsnis)	2,1427	Magistralinių dujotiekių ir naftotiekių (produktotiekių) apsaugos zonos (III skyrius, penktasis skirsnis)	2,1427	-	-	2,1427

Eil. Nr.	Žemės sklypo kadastrinis numeris	Žemės sklypo unikalus numeris	Žemės sklypo adresas	Žemės sklypo suformavimo metai	Žemės sklypo paskirtis	Žemės sklypo naudojimo būdas	Žemės sklypo matavimų tipas	Esamos apsaugos zonos pavadinimas	Esamos apsaugos zonos plotas, ha	Planu nustatomos apsaugos zonos pavadinimas	Planu nustatomos apsaugos zonos plotas, ha	Planu nustatomos apsaugos zonos plotas, persidengiantis su kitų operatorių nustatytų apsaugos zonų plotu, ha	Naikinamos apsaugos zonos plotas, ha	Įregistruotų ir Planu nustatomų apsaugos zonų bendras plotas, ha
314.	8185/0004:0004	8185-0004-0004	Ukmergės r. sav., Taujėnų sen., Pamūšis, ~Žemės sklypas / Sklypo nr. 4	2009-06-10	Žemės ūkio	Kiti žemės ūkio paskirties žemės sklypai	Kadastriniai matavimai (LKS-94)	Magistralinių dujotiekių ir naftotiekių (produktotiekių) apsaugos zonos (III skyrius, penktasis skirsnis)	1,1931	Magistralinių dujotiekių ir naftotiekių (produktotiekių) apsaugos zonos (III skyrius, penktasis skirsnis)	1,1971	-	-	1,1971
315.	8185/0004:0058	4400-3065-6661	Ukmergės r. sav., Taujėnų sen., Pamūšis, ~Žemės sklypas / Sklypo nr. 58	2014-09-10	Žemės ūkio	Kiti žemės ūkio paskirties žemės sklypai	Kadastriniai matavimai (LKS-94)	-	-	Magistralinių dujotiekių ir naftotiekių (produktotiekių) apsaugos zonos (III skyrius, penktasis skirsnis)	0,0302	-	-	0,0302
316.	8185/0004:0065	4400-4407-7407	Ukmergės r. sav., Taujėnų sen., Pamūšis, ~Žemės sklypas / Sklypo nr. 65	2016-11-16	Miškų ūkio	Ūkinių miškų sklypai	Kadastriniai matavimai (LKS-94)	Magistralinių dujotiekių ir naftotiekių (produktotiekių) apsaugos zonos (III skyrius, penktasis skirsnis)	0,0261	Magistralinių dujotiekių ir naftotiekių (produktotiekių) apsaugos zonos (III skyrius, penktasis skirsnis)	0,0272	-	-	0,0272
317.	8185/0004:0066	4400-5080-9939	Ukmergės r. sav., Taujėnų sen., Pamūšis, ~Žemės sklypas / Sklypo nr. 66	2018-11-15	Žemės ūkio	Kiti žemės ūkio paskirties žemės sklypai	Kadastriniai matavimai (LKS-94)	-	-	Magistralinių dujotiekių ir naftotiekių (produktotiekių) apsaugos zonos (III skyrius, penktasis skirsnis)	0,0324	-	-	0,0324
318.	8185/0004:0074	4400-5208-4149	Ukmergės r. sav., Taujėnų sen., Pamūšis, ~Žemės sklypas / Sklypo nr. 74	2019-07-08	Žemės ūkio	Kiti žemės ūkio paskirties žemės sklypai	Kadastriniai matavimai (LKS-94)	-	-	Magistralinių dujotiekių ir naftotiekių (produktotiekių) apsaugos zonos (III skyrius, penktasis skirsnis)	0,0006	-	-	0,0006
319.	8185/0004:0076	4400-5382-8783	Ukmergės r. sav., Taujėnų sen., Pamūšis, ~Žemės sklypas / Sklypo nr. 76	2020-02-28	Žemės ūkio	Kiti žemės ūkio paskirties žemės sklypai	Kadastriniai matavimai (LKS-94)	Magistralinių dujotiekių ir naftotiekių (produktotiekių) apsaugos zonos (III skyrius, penktasis skirsnis)	1,6720	Magistralinių dujotiekių ir naftotiekių (produktotiekių) apsaugos zonos (III skyrius, penktasis skirsnis)	1,6191	-	-	1,6191
								-	-	Elektros tinklų apsaugos zonos (III skyrius ketvirtasis skirsnis)	0,0003	-	-	0,0003

Eil. Nr.	Žemės sklypo kadastrinis numeris	Žemės sklypo unikalus numeris	Žemės sklypo adresas	Žemės sklypo suformavimo metai	Žemės sklypo paskirtis	Žemės sklypo naudojimo būdas	Žemės sklypo matavimų tipas	Esamos apsaugos zonos pavadinimas	Esamos apsaugos zonos plotas, ha	Planu nustatomos apsaugos zonos pavadinimas	Planu nustatomos apsaugos zonos plotas, ha	Planu nustatomos apsaugos zonos plotas, persidengiantis su kitų operatorių nustatytų apsaugos zonų plotu, ha	Naikinamos apsaugos zonos plotas, ha	Įregistruotų ir Planu nustatomų apsaugos zonų bendras plotas, ha
320.	8185/0004:0162	8185-0004-0162	Ukmergės r. sav., Taujėnų sen., Pamūšis, Žiburio g. 40	2002-02-05	Žemės ūkio	-	Preliminarūs matavimai	Magistralinių dujotiekių ir naftotiekių (produktotiekių) apsaugos zonos (III skyrius, penktasis skirsnis)	0,6257	Magistralinių dujotiekių ir naftotiekių (produktotiekių) apsaugos zonos (III skyrius, penktasis skirsnis)	0,6256	-	-	0,6257
321.	8188/0004:0230	4400-0104-6640	Ukmergės r. sav., Taujėnų sen., Šiukštiškėliai, ~Žemės sklypas / Sklypo nr. 230	2014-03-20	Žemės ūkio	Kiti žemės ūkio paskirties žemės sklypai	Kadastriniai matavimai (LKS-94)	Magistralinių dujotiekių ir naftotiekių (produktotiekių) apsaugos zonos (III skyrius, penktasis skirsnis)	0,5957	Magistralinių dujotiekių ir naftotiekių (produktotiekių) apsaugos zonos (III skyrius, penktasis skirsnis)	0,6001	-	-	0,6001
322.	8188/0004:0057	4400-3834-9281	Ukmergės r. sav., Taujėnų sen., Šiukštiškėliai, ~Žemės sklypas / Sklypo nr. 57	2015-09-23	Žemės ūkio	Kiti žemės ūkio paskirties žemės sklypai	Kadastriniai matavimai (LKS-94)	Magistralinių dujotiekių ir naftotiekių (produktotiekių) apsaugos zonos (III skyrius, penktasis skirsnis)	2,9275	Magistralinių dujotiekių ir naftotiekių (produktotiekių) apsaugos zonos (III skyrius, penktasis skirsnis)	3,6734	-	-	3,6734
								Elektros tinklų apsaugos zonos (III skyrius ketvirtasis skirsnis)	0,0274	Elektros tinklų apsaugos zonos (III skyrius ketvirtasis skirsnis)	0,0004	-	-	0,0278
323.	8188/0004:0059	4400-3834-7808	Ukmergės r. sav., Taujėnų sen., Šiukštiškėliai, ~Žemės sklypas / Sklypo nr. 59 / 6	2015-09-23	Kita (žemės)	Vienbučių ir dvibučių gyvenamųjų pastatų teritorijos	Kadastriniai matavimai (LKS-94)	Magistralinių dujotiekių ir naftotiekių (produktotiekių) apsaugos zonos (III skyrius, penktasis skirsnis)	0,0521	Magistralinių dujotiekių ir naftotiekių (produktotiekių) apsaugos zonos (III skyrius, penktasis skirsnis)	0,0015	-	-	0,0015
324.	8188/0004:0179	8188-0004-0179	Ukmergės r. sav., Taujėnų sen., Šiukštiškiai, ~Žemės sklypas / Sklypo nr. 179 / 2A	2002-04-10	Kita (žemės)	Susisiekimo ir inžinerinių komunikacijų aptarnavimo objektų teritorijos	Kadastriniai matavimai (LKS-94)	Magistralinių dujotiekių ir naftotiekių (produktotiekių) apsaugos zonos (III skyrius, penktasis skirsnis)	0,0015	Magistralinių dujotiekių ir naftotiekių (produktotiekių) apsaugos zonos (III skyrius, penktasis skirsnis)	0,0006	-	-	0,0006
325.	8188/0004:0292	4400-0776-0672	Ukmergės r. sav., Taujėnų sen., Šiukštiškiai, ~Žemės sklypas / Sklypo nr. 292	2012-02-10	Žemės ūkio	Kiti žemės ūkio paskirties žemės sklypai	Kadastriniai matavimai (LKS-94)	Magistralinių dujotiekių ir naftotiekių (produktotiekių) apsaugos zonos (III skyrius, penktasis skirsnis)	0,5707	Magistralinių dujotiekių ir naftotiekių (produktotiekių) apsaugos zonos (III skyrius, penktasis skirsnis)	0,5258	-	-	0,5258

Eil. Nr.	Žemės sklypo kadastrinis numeris	Žemės sklypo unikalus numeris	Žemės sklypo adresas	Žemės sklypo suformavimo metai	Žemės sklypo paskirtis	Žemės sklypo naudojimo būdas	Žemės sklypo matavimų tipas	Esamos apsaugos zonos pavadinimas	Esamos apsaugos zonos plotas, ha	Planu nustatomos apsaugos zonos pavadinimas	Planu nustatomos apsaugos zonos plotas, ha	Planu nustatomos apsaugos zonos plotas, persidengiantis su kitų operatorių nustatytų apsaugos zonų plotu, ha	Naikinamos apsaugos zonos plotas, ha	Įregistruotų ir Planu nustatomų apsaugos zonų bendras plotas, ha
326.	8188/0004:0330	4400-2277-5580	Ukmergės r. sav., Taujėnų sen., Šiukštiškiai, ~Žemės sklypas / Sklypo nr. 330	2012-01-09	Žemės ūkio	Kiti žemės ūkio paskirties žemės sklypai	Kadastriniai matavimai (LKS-94)	Magistralinių dujotiekių ir naftotiekių (produktotiekių) apsaugos zonos (III skyrius, penktasis skirsnis)	0,8511	Magistralinių dujotiekių ir naftotiekių (produktotiekių) apsaugos zonos (III skyrius, penktasis skirsnis)	0,8888	-	-	0,8888
327.	8188/0004:0331	4400-2278-1588	Ukmergės r. sav., Taujėnų sen., Šiukštiškiai, ~Žemės sklypas / Sklypo nr. 331 / 13	2012-01-09	Žemės ūkio	Kiti žemės ūkio paskirties žemės sklypai	Kadastriniai matavimai (LKS-94)	Magistralinių dujotiekių ir naftotiekių (produktotiekių) apsaugos zonos (III skyrius, penktasis skirsnis)	0,3781	Magistralinių dujotiekių ir naftotiekių (produktotiekių) apsaugos zonos (III skyrius, penktasis skirsnis)	0,3955	-	-	0,3955
328.	8188/0004:0338	4400-2347-9223	Ukmergės r. sav., Taujėnų sen., Šiukštiškiai, ~Žemės sklypas / Sklypo nr. 338	2012-04-25	Žemės ūkio	Kiti žemės ūkio paskirties žemės sklypai	Kadastriniai matavimai (LKS-94)	Magistralinių dujotiekių ir naftotiekių (produktotiekių) apsaugos zonos (III skyrius, penktasis skirsnis)	0,7244	Magistralinių dujotiekių ir naftotiekių (produktotiekių) apsaugos zonos (III skyrius, penktasis skirsnis)	0,8141	-	-	0,8141
329.	8188/0004:0339	4400-2347-9290	Ukmergės r. sav., Taujėnų sen., Šiukštiškiai, ~Žemės sklypas / Sklypo nr. 339	2012-04-25	Žemės ūkio	Kiti žemės ūkio paskirties žemės sklypai	Kadastriniai matavimai (LKS-94)	Magistralinių dujotiekių ir naftotiekių (produktotiekių) apsaugos zonos (III skyrius, penktasis skirsnis)	0,3335	Magistralinių dujotiekių ir naftotiekių (produktotiekių) apsaugos zonos (III skyrius, penktasis skirsnis)	0,3775	-	-	0,3775
330.	8188/0004:0344	4400-3833-5963	Ukmergės r. sav., Taujėnų sen., Šiukštiškiai, ~Žemės sklypas / Sklypo nr. 344	2015-09-21	Žemės ūkio	Kiti žemės ūkio paskirties žemės sklypai	Kadastriniai matavimai (LKS-94)	Magistralinių dujotiekių ir naftotiekių (produktotiekių) apsaugos zonos (III skyrius, penktasis skirsnis)	0,6294	Magistralinių dujotiekių ir naftotiekių (produktotiekių) apsaugos zonos (III skyrius, penktasis skirsnis)	0,4092	-	-	0,4092
								-	-	Elektros tinklų apsaugos zonos (III skyrius ketvirtasis skirsnis)	0,0006	-	-	0,0006
331.	8188/0004:0345	4400-3833-2871	Ukmergės r. sav., Taujėnų sen., Šiukštiškiai, ~Žemės sklypas / Sklypo nr. 345	2015-09-21	Žemės ūkio	Kiti žemės ūkio paskirties žemės sklypai	Kadastriniai matavimai (LKS-94)	Magistralinių dujotiekių ir naftotiekių (produktotiekių) apsaugos zonos (III skyrius, penktasis skirsnis)	0,7603	Magistralinių dujotiekių ir naftotiekių (produktotiekių) apsaugos zonos (III skyrius, penktasis skirsnis)	0,5557	-	-	0,5557

Eil. Nr.	Žemės sklypo kadastrinis numeris	Žemės sklypo unikalus numeris	Žemės sklypo adresas	Žemės sklypo suformavimo metai	Žemės sklypo paskirtis	Žemės sklypo naudojimo būdas	Žemės sklypo matavimų tipas	Esamos apsaugos zonos pavadinimas	Esamos apsaugos zonos plotas, ha	Planu nustatomos apsaugos zonos pavadinimas	Planu nustatomos apsaugos zonos plotas, ha	Planu nustatomos apsaugos zonos plotas, persidengiantis su kitų operatorių nustatytų apsaugos zonų plotu, ha	Naikinamos apsaugos zonos plotas, ha	Įregistruotų ir Planu nustatomų apsaugos zonų bendras plotas, ha
332.	8188/0004:0349	4400-3876-6806	Ukmergės r. sav., Taujėnų sen., Šiukštiškiai, ~Žemės sklypas / Sklypo nr. 349	2015-09-16	Žemės ūkio	Kiti žemės ūkio paskirties žemės sklypai	Kadastriniai matavimai (LKS-94)	Magistralinių dujotiekių ir naftotiekių (produktotiekių) apsaugos zonos (III skyrius, penktasis skirsnis)	0,4056	Magistralinių dujotiekių ir naftotiekių (produktotiekių) apsaugos zonos (III skyrius, penktasis skirsnis)	0,6011	-	-	0,6011
333.	8188/0004:0004	8188-0004-0004	Ukmergės r. sav., Taujėnų sen., Šiukštiškiai, ~Žemės sklypas / Sklypo nr. 4 / 2	1997-01-15	Žemės ūkio	-	Preliminarūs matavimai	Magistralinių dujotiekių ir naftotiekių (produktotiekių) apsaugos zonos (III skyrius, penktasis skirsnis)	0,3000	Magistralinių dujotiekių ir naftotiekių (produktotiekių) apsaugos zonos (III skyrius, penktasis skirsnis)	0,1981	-	-	0,1981
								-	-	Elektros tinklų apsaugos zonos (III skyrius ketvirtasis skirsnis)	0,0040	-	-	0,0040
334.	8188/0004:0052	4400-3833-6828	Ukmergės r. sav., Taujėnų sen., Šiukštiškiai, ~Žemės sklypas / Sklypo nr. 52	2015-09-24	Žemės ūkio	Kiti žemės ūkio paskirties žemės sklypai	Kadastriniai matavimai (LKS-94)	Magistralinių dujotiekių ir naftotiekių (produktotiekių) apsaugos zonos (III skyrius, penktasis skirsnis)	0,6094	Magistralinių dujotiekių ir naftotiekių (produktotiekių) apsaugos zonos (III skyrius, penktasis skirsnis)	0,3265	-	-	0,3265
335.	8188/0004:0056	4400-3834-4951	Ukmergės r. sav., Taujėnų sen., Šiukštiškiai, ~Žemės sklypas / Sklypo nr. 56	2015-09-23	Žemės ūkio	Kiti žemės ūkio paskirties žemės sklypai	Kadastriniai matavimai (LKS-94)	Magistralinių dujotiekių ir naftotiekių (produktotiekių) apsaugos zonos (III skyrius, penktasis skirsnis)	0,4487	Magistralinių dujotiekių ir naftotiekių (produktotiekių) apsaugos zonos (III skyrius, penktasis skirsnis)	0,2232	-	-	0,2232
336.	8188/0004:0058	4400-3834-7432	Ukmergės r. sav., Taujėnų sen., Šiukštiškiai, ~Žemės sklypas / Sklypo nr. 58	2015-09-16	Žemės ūkio	Kiti žemės ūkio paskirties žemės sklypai	Kadastriniai matavimai (LKS-94)	Magistralinių dujotiekių ir naftotiekių (produktotiekių) apsaugos zonos (III skyrius, penktasis skirsnis)	0,3234	Magistralinių dujotiekių ir naftotiekių (produktotiekių) apsaugos zonos (III skyrius, penktasis skirsnis)	0,1320	-	-	0,1320
337.	8188/0004:0060	4400-3834-8051	Ukmergės r. sav., Taujėnų sen., Šiukštiškiai, ~Žemės sklypas / Sklypo nr. 60	2015-09-18	Žemės ūkio	Kiti žemės ūkio paskirties žemės sklypai	Kadastriniai matavimai (LKS-94)	Magistralinių dujotiekių ir naftotiekių (produktotiekių) apsaugos zonos (III skyrius, penktasis skirsnis)	0,4776	Magistralinių dujotiekių ir naftotiekių (produktotiekių) apsaugos zonos (III skyrius, penktasis skirsnis)	0,8768	-	-	0,8768

Eil. Nr.	Žemės sklypo kadastrinis numeris	Žemės sklypo unikalus numeris	Žemės sklypo adresas	Žemės sklypo suformavimo metai	Žemės sklypo paskirtis	Žemės sklypo naudojimo būdas	Žemės sklypo matavimų tipas	Esamos apsaugos zonos pavadinimas	Esamos apsaugos zonos plotas, ha	Planu nustatomos apsaugos zonos pavadinimas	Planu nustatomos apsaugos zonos plotas, ha	Planu nustatomos apsaugos zonos plotas, persidengiantis su kitų operatorių nustatytų apsaugos zonų plotu, ha	Naikinamos apsaugos zonos plotas, ha	Įregistruotų ir Planu nustatomų apsaugos zonų bendras plotas, ha
338.	8188/0004:0068	4400-3845-8543	Ukmergės r. sav., Taujėnų sen., Šiukštiškiai, ~Žemės sklypas / Sklypo nr. 68	2015-09-21	Žemės ūkio	Kiti žemės ūkio paskirties žemės sklypai	Kadastriniai matavimai (LKS-94)	Magistralinių dujotiekių ir naftotiekių (produktotiekių) apsaugos zonos (III skyrius, penktasis skirsnis)	1,7817	Magistralinių dujotiekių ir naftotiekių (produktotiekių) apsaugos zonos (III skyrius, penktasis skirsnis)	1,8036	-	-	1,8036
339.	8160/0004:0151	4400-3861-4349	Ukmergės r. sav., Taujėnų sen., Šveikautiškiai, ~Žemės sklypas / Sklypo nr. 151	2015-09-21	Žemės ūkio	Kiti žemės ūkio paskirties žemės sklypai	Kadastriniai matavimai (LKS-94)	Magistralinių dujotiekių ir naftotiekių (produktotiekių) apsaugos zonos (III skyrius, penktasis skirsnis)	0,1999	Magistralinių dujotiekių ir naftotiekių (produktotiekių) apsaugos zonos (III skyrius, penktasis skirsnis)	0,1999	0,0144	-	0,1999
340.	8160/0004:0326	4400-0244-8200	Ukmergės r. sav., Taujėnų sen., Šveikautiškiai, ~Žemės sklypas / Sklypo nr. 326	2005-05-30	Žemės ūkio	-	Preliminarūs matavimai	-	-	Magistralinių dujotiekių ir naftotiekių (produktotiekių) apsaugos zonos (III skyrius, penktasis skirsnis)	0,0066	-	-	0,0066
341.	8160/0004:0482	4400-3893-1590	Ukmergės r. sav., Taujėnų sen., Šveikautiškiai, ~Žemės sklypas / Sklypo nr. 482	2015-09-23	Žemės ūkio	Kiti žemės ūkio paskirties žemės sklypai	Kadastriniai matavimai (LKS-94)	-	-	Magistralinių dujotiekių ir naftotiekių (produktotiekių) apsaugos zonos (III skyrius, penktasis skirsnis)	0,0173	-	-	0,0173
342.	8160/0004:0509	4400-3905-8078	Ukmergės r. sav., Taujėnų sen., Šveikautiškiai, ~Žemės sklypas / Sklypo nr. 509 / 7	2015-09-21	Kita (žemės)	Susisiekimo ir inžinerinių komunikacijų aptarnavimo objektų teritorijos	Kadastriniai matavimai (LKS-94)	Magistralinių dujotiekių ir naftotiekių (produktotiekių) apsaugos zonos (III skyrius, penktasis skirsnis)	0,1093	Magistralinių dujotiekių ir naftotiekių (produktotiekių) apsaugos zonos (III skyrius, penktasis skirsnis)	0,1469	0,0029	-	0,1469
								-	-	Elektros tinklų apsaugos zonos (III skyrius ketvirtasis skirsnis)	0,0003	-	-	0,0003
343.	8160/0005:0103	8160-0005-0103	Ukmergės r. sav., Taujėnų sen., Taujėnai, ~Žemės sklypas / Sklypo nr. 103	1996-09-12	Žemės ūkio	-	Preliminarūs matavimai	Magistralinių dujotiekių ir naftotiekių (produktotiekių) apsaugos zonos (III skyrius, penktasis skirsnis)	0,0700	Magistralinių dujotiekių ir naftotiekių (produktotiekių) apsaugos zonos (III skyrius, penktasis skirsnis)	0,0509	-	-	0,0509

Eil. Nr.	Žemės sklypo kadastrinis numeris	Žemės sklypo unikalus numeris	Žemės sklypo adresas	Žemės sklypo suformavimo metai	Žemės sklypo paskirtis	Žemės sklypo naudojimo būdas	Žemės sklypo matavimų tipas	Esamos apsaugos zonos pavadinimas	Esamos apsaugos zonos plotas, ha	Planu nustatomos apsaugos zonos pavadinimas	Planu nustatomos apsaugos zonos plotas, ha	Planu nustatomos apsaugos zonos plotas, persidengiantis su kitų operatorių nustatytų apsaugos zonų plotu, ha	Naikinamos apsaugos zonos plotas, ha	Įregistruotų ir Planu nustatomų apsaugos zonų bendras plotas, ha
344.	8160/0005:0105	8160-0005-0105	Ukmergės r. sav., Taujėnų sen., Taujėnai, ~Žemės sklypas / Sklypo nr. 105	1996-09-12	Žemės ūkio	-	Preliminarūs matavimai	Magistralinių dujotiekių ir naftotiekių (produktotiekių) apsaugos zonos (III skyrius, penktasis skirsnis)	0,6313	Magistralinių dujotiekių ir naftotiekių (produktotiekių) apsaugos zonos (III skyrius, penktasis skirsnis)	0,6313	-	-	0,6313
345.	8160/0005:0106	8160-0005-0106	Ukmergės r. sav., Taujėnų sen., Taujėnai, ~Žemės sklypas / Sklypo nr. 106	2017-05-30	Žemės ūkio	Kiti žemės ūkio paskirties žemės sklypai	Kadastriniai matavimai (LKS-94)	Magistralinių dujotiekių ir naftotiekių (produktotiekių) apsaugos zonos (III skyrius, penktasis skirsnis)	0,1480	Magistralinių dujotiekių ir naftotiekių (produktotiekių) apsaugos zonos (III skyrius, penktasis skirsnis)	0,1436	-	-	0,1436
346.	8160/0004:0116	4400-3862-1864	Ukmergės r. sav., Taujėnų sen., Taujėnai, ~Žemės sklypas / Sklypo nr. 116	2015-09-21	Žemės ūkio	Kiti žemės ūkio paskirties žemės sklypai	Kadastriniai matavimai (LKS-94)	Magistralinių dujotiekių ir naftotiekių (produktotiekių) apsaugos zonos (III skyrius, penktasis skirsnis)	0,7383	Magistralinių dujotiekių ir naftotiekių (produktotiekių) apsaugos zonos (III skyrius, penktasis skirsnis)	1,0187	-	-	1,0187
347.	8160/0004:0126	8160-0004-0126	Ukmergės r. sav., Taujėnų sen., Taujėnai, ~Žemės sklypas / Sklypo nr. 126	1999-08-18	Žemės ūkio	-	Preliminarūs matavimai	-	-	Magistralinių dujotiekių ir naftotiekių (produktotiekių) apsaugos zonos (III skyrius, penktasis skirsnis)	0,2778	0,0066	-	0,2778
								-	-	Elektros tinklų apsaugos zonos (III skyrius ketvirtasis skirsnis)	0,0003	-	-	0,0003
348.	8160/0002:0153	4400-3884-6367	Ukmergės r. sav., Taujėnų sen., Taujėnai, ~Žemės sklypas / Sklypo nr. 153	2015-09-21	Žemės ūkio	Kiti žemės ūkio paskirties žemės sklypai	Kadastriniai matavimai (LKS-94)	Magistralinių dujotiekių ir naftotiekių (produktotiekių) apsaugos zonos (III skyrius, penktasis skirsnis)	0,4742	Magistralinių dujotiekių ir naftotiekių (produktotiekių) apsaugos zonos (III skyrius, penktasis skirsnis)	0,5898	-	-	0,5898
349.	8160/0002:0154	4400-3889-3690	Ukmergės r. sav., Taujėnų sen., Taujėnai, ~Žemės sklypas / Sklypo nr. 154	2015-09-23	Žemės ūkio	Kiti žemės ūkio paskirties žemės sklypai	Kadastriniai matavimai (LKS-94)	Magistralinių dujotiekių ir naftotiekių (produktotiekių) apsaugos zonos (III skyrius, penktasis skirsnis)	0,0808	Magistralinių dujotiekių ir naftotiekių (produktotiekių) apsaugos zonos (III skyrius, penktasis skirsnis)	0,0819	-	-	0,0819

Eil. Nr.	Žemės sklypo kadastrinis numeris	Žemės sklypo unikalus numeris	Žemės sklypo adresas	Žemės sklypo suformavimo metai	Žemės sklypo paskirtis	Žemės sklypo naudojimo būdas	Žemės sklypo matavimų tipas	Esamos apsaugos zonos pavadinimas	Esamos apsaugos zonos plotas, ha	Planu nustatomos apsaugos zonos pavadinimas	Planu nustatomos apsaugos zonos plotas, ha	Planu nustatomos apsaugos zonos plotas, persidengiantis su kitų operatorių nustatytų apsaugos zonų plotu, ha	Naikinamos apsaugos zonos plotas, ha	Įregistruotų ir Planu nustatomų apsaugos zonų bendras plotas, ha
350.	8160/0002:0157	4400-3891-8257	Ukmergės r. sav., Taujėnų sen., Taujėnai, ~Žemės sklypas / Sklypo nr. 157	2015-09-21	Žemės ūkio	Kiti žemės ūkio paskirties žemės sklypai	Kadastriniai matavimai (LKS-94)	Magistralinių dujotiekių ir naftotiekių (produktotiekių) apsaugos zonos (III skyrius, penktasis skirsnis)	0,0795	Magistralinių dujotiekių ir naftotiekių (produktotiekių) apsaugos zonos (III skyrius, penktasis skirsnis)	0,1137	-	-	0,1137
351.	8160/0005:0185	4400-3873-1078	Ukmergės r. sav., Taujėnų sen., Taujėnai, ~Žemės sklypas / Sklypo nr. 185	2015-09-16	Žemės ūkio	Kiti žemės ūkio paskirties žemės sklypai	Kadastriniai matavimai (LKS-94)	Magistralinių dujotiekių ir naftotiekių (produktotiekių) apsaugos zonos (III skyrius, penktasis skirsnis)	0,0854	Magistralinių dujotiekių ir naftotiekių (produktotiekių) apsaugos zonos (III skyrius, penktasis skirsnis)	0,0859	-	-	0,0859
352.	8160/0005:0189	4400-3873-5634	Ukmergės r. sav., Taujėnų sen., Taujėnai, ~Žemės sklypas / Sklypo nr. 189	2015-09-21	Žemės ūkio	Kiti žemės ūkio paskirties žemės sklypai	Kadastriniai matavimai (LKS-94)	Magistralinių dujotiekių ir naftotiekių (produktotiekių) apsaugos zonos (III skyrius, penktasis skirsnis)	0,1130	Magistralinių dujotiekių ir naftotiekių (produktotiekių) apsaugos zonos (III skyrius, penktasis skirsnis)	0,1127	-	-	0,1127
353.	8160/0005:0191	4400-3873-4426	Ukmergės r. sav., Taujėnų sen., Taujėnai, ~Žemės sklypas / Sklypo nr. 191	2015-09-16	Žemės ūkio	Kiti žemės ūkio paskirties žemės sklypai	Kadastriniai matavimai (LKS-94)	Magistralinių dujotiekių ir naftotiekių (produktotiekių) apsaugos zonos (III skyrius, penktasis skirsnis)	0,0477	Magistralinių dujotiekių ir naftotiekių (produktotiekių) apsaugos zonos (III skyrius, penktasis skirsnis)	0,0477	-	-	0,0477
354.	8160/0005:0192	4400-3873-5367	Ukmergės r. sav., Taujėnų sen., Taujėnai, ~Žemės sklypas / Sklypo nr. 192	2015-09-18	Žemės ūkio	Kiti žemės ūkio paskirties žemės sklypai	Kadastriniai matavimai (LKS-94)	Magistralinių dujotiekių ir naftotiekių (produktotiekių) apsaugos zonos (III skyrius, penktasis skirsnis)	0,1802	Magistralinių dujotiekių ir naftotiekių (produktotiekių) apsaugos zonos (III skyrius, penktasis skirsnis)	0,1812	-	-	0,1812
355.	8160/0004:0214	8160-0004-0214	Ukmergės r. sav., Taujėnų sen., Taujėnai, ~Žemės sklypas / Sklypo nr. 214	2002-01-09	Kita (žemės)	-	Kadastriniai matavimai (LKS-94)	-	-	Magistralinių dujotiekių ir naftotiekių (produktotiekių) apsaugos zonos (III skyrius, penktasis skirsnis)	0,0025	-	-	0,0025

Eil. Nr.	Žemės sklypo kadastrinis numeris	Žemės sklypo unikalus numeris	Žemės sklypo adresas	Žemės sklypo suformavimo metai	Žemės sklypo paskirtis	Žemės sklypo naudojimo būdas	Žemės sklypo matavimų tipas	Esamos apsaugos zonos pavadinimas	Esamos apsaugos zonos plotas, ha	Planu nustatomos apsaugos zonos pavadinimas	Planu nustatomos apsaugos zonos plotas, ha	Planu nustatomos apsaugos zonos plotas, persidengiantis su kitų operatorių nustatytų apsaugos zonų plotu, ha	Naikinamos apsaugos zonos plotas, ha	Įregistruotų ir Planu nustatomų apsaugos zonų bendras plotas, ha
356.	8160/0004:0215	8160-0004-0215	Ukmergės r. sav., Taujėnų sen., Taujėnai, ~Žemės sklypas / Sklypo nr. 215	2002-01-31	Kita (žemės)	-	Kadastriniai matavimai (LKS-94)	-	-	Magistralinių dujotiekių ir naftotiekių (produktotiekių) apsaugos zonos (III skyrius, penktasis skirsnis)	0,0024	-	-	0,0024
357.	8160/0004:0242	8160-0004-0242	Ukmergės r. sav., Taujėnų sen., Taujėnai, ~Žemės sklypas / Sklypo nr. 242	2013-05-23	Žemės ūkio	-	Kadastriniai matavimai (LKS-94)	Magistralinių dujotiekių ir naftotiekių (produktotiekių) apsaugos zonos (III skyrius, penktasis skirsnis)	0,2299	Magistralinių dujotiekių ir naftotiekių (produktotiekių) apsaugos zonos (III skyrius, penktasis skirsnis)	0,2289	0,0091	-	0,2289
								Elektros tinklų apsaugos zonos (III skyrius ketvirtasis skirsnis)	0,0100	Elektros tinklų apsaugos zonos (III skyrius ketvirtasis skirsnis)	0,0006	-	-	0,0106
358.	8160/0002:0244	4400-0117-7211	Ukmergės r. sav., Taujėnų sen., Taujėnai, ~Žemės sklypas / Sklypo nr. 244	2003-03-12	Žemės ūkio	-	Preliminarūs matavimai	Magistralinių dujotiekių ir naftotiekių (produktotiekių) apsaugos zonos (III skyrius, penktasis skirsnis)	0,0700	Magistralinių dujotiekių ir naftotiekių (produktotiekių) apsaugos zonos (III skyrius, penktasis skirsnis)	0,1612	-	-	0,1612
359.	8160/0002:0245	4400-0117-7500	Ukmergės r. sav., Taujėnų sen., Taujėnai, ~Žemės sklypas / Sklypo nr. 245	2004-05-05	Žemės ūkio	-	Preliminarūs matavimai	-	-	Magistralinių dujotiekių ir naftotiekių (produktotiekių) apsaugos zonos (III skyrius, penktasis skirsnis)	0,0545	-	-	0,0545
360.	8160/0005:0251	8160-0005-0251	Ukmergės r. sav., Taujėnų sen., Taujėnai, ~Žemės sklypas / Sklypo nr. 251	2007-02-22	Žemės ūkio	-	Preliminarūs matavimai	Magistralinių dujotiekių ir naftotiekių (produktotiekių) apsaugos zonos (III skyrius, penktasis skirsnis)	0,0600	Magistralinių dujotiekių ir naftotiekių (produktotiekių) apsaugos zonos (III skyrius, penktasis skirsnis)	0,2619	-	-	0,2619
361.	8160/0005:0252	8160-0005-0252	Ukmergės r. sav., Taujėnų sen., Taujėnai, ~Žemės sklypas / Sklypo nr. 252	2006-02-01	Žemės ūkio	-	Preliminarūs matavimai	Magistralinių dujotiekių ir naftotiekių (produktotiekių) apsaugos zonos (III skyrius, penktasis skirsnis)	0,0800	Magistralinių dujotiekių ir naftotiekių (produktotiekių) apsaugos zonos (III skyrius, penktasis skirsnis)	0,0978	-	-	0,0978

Eil. Nr.	Žemės sklypo kadastrinis numeris	Žemės sklypo unikalus numeris	Žemės sklypo adresas	Žemės sklypo suformavimo metai	Žemės sklypo paskirtis	Žemės sklypo naudojimo būdas	Žemės sklypo matavimų tipas	Esamos apsaugos zonos pavadinimas	Esamos apsaugos zonos plotas, ha	Planu nustatomos apsaugos zonos pavadinimas	Planu nustatomos apsaugos zonos plotas, ha	Planu nustatomos apsaugos zonos plotas, persidengiantis su kitų operatorių nustatytų apsaugos zonų plotu, ha	Naikinamos apsaugos zonos plotas, ha	Įregistruotų ir Planu nustatomų apsaugos zonų bendras plotas, ha
362.	8160/0002:0263	4400-0032-6483	Ukmergės r. sav., Taujėnų sen., Taujėnai, ~Žemės sklypas / Sklypo nr. 263	2003-07-11	Žemės ūkio	-	Preliminarūs matavimai	-	-	Magistralinių dujotiekių ir naftotiekių (produktotiekių) apsaugos zonos (III skyrius, penktasis skirsnis)	0,2204	-	-	0,2204
363.	8160/0002:0275	4400-0186-1887	Ukmergės r. sav., Taujėnų sen., Taujėnai, ~Žemės sklypas / Sklypo nr. 275	2004-01-19	Žemės ūkio	-	Preliminarūs matavimai	Magistralinių dujotiekių ir naftotiekių (produktotiekių) apsaugos zonos (III skyrius, penktasis skirsnis)	0,0724	Magistralinių dujotiekių ir naftotiekių (produktotiekių) apsaugos zonos (III skyrius, penktasis skirsnis)	0,0724	-	-	0,0724
364.	8160/0004:0297	4400-0032-6450	Ukmergės r. sav., Taujėnų sen., Taujėnai, ~Žemės sklypas / Sklypo nr. 297	2003-10-27	Žemės ūkio	-	Preliminarūs matavimai	Magistralinių dujotiekių ir naftotiekių (produktotiekių) apsaugos zonos (III skyrius, penktasis skirsnis)	0,3729	Magistralinių dujotiekių ir naftotiekių (produktotiekių) apsaugos zonos (III skyrius, penktasis skirsnis)	0,3729	0,0133	-	0,3729
								-	-	Elektros tinklų apsaugos zonos (III skyrius ketvirtasis skirsnis)	0,0003	-	-	0,0003
365.	8160/0002:0313	4400-0498-9264	Ukmergės r. sav., Taujėnų sen., Taujėnai, ~Žemės sklypas / Sklypo nr. 313	2005-01-17	Žemės ūkio	-	Preliminarūs matavimai	Magistralinių dujotiekių ir naftotiekių (produktotiekių) apsaugos zonos (III skyrius, penktasis skirsnis)	0,6880	Magistralinių dujotiekių ir naftotiekių (produktotiekių) apsaugos zonos (III skyrius, penktasis skirsnis)	0,6881	-	-	0,6881
366.	8160/0002:0317	4400-0524-3118	Ukmergės r. sav., Taujėnų sen., Taujėnai, ~Žemės sklypas / Sklypo nr. 317	2005-03-05	Žemės ūkio	-	Preliminarūs matavimai	-	-	Magistralinių dujotiekių ir naftotiekių (produktotiekių) apsaugos zonos (III skyrius, penktasis skirsnis)	0,1222	-	-	0,1222
367.	8160/0002:0035	4400-3857-6548	Ukmergės r. sav., Taujėnų sen., Taujėnai, ~Žemės sklypas / Sklypo nr. 35	2015-09-22	Žemės ūkio	Kiti žemės ūkio paskirties žemės sklypai	Kadastriniai matavimai (LKS-94)	Magistralinių dujotiekių ir naftotiekių (produktotiekių) apsaugos zonos (III skyrius, penktasis skirsnis)	0,4730	Magistralinių dujotiekių ir naftotiekių (produktotiekių) apsaugos zonos (III skyrius, penktasis skirsnis)	0,3457	-	-	0,3457

Eil. Nr.	Žemės sklypo kadastrinis numeris	Žemės sklypo unikalus numeris	Žemės sklypo adresas	Žemės sklypo suformavimo metai	Žemės sklypo paskirtis	Žemės sklypo naudojimo būdas	Žemės sklypo matavimų tipas	Esamos apsaugos zonos pavadinimas	Esamos apsaugos zonos plotas, ha	Planu nustatomos apsaugos zonos pavadinimas	Planu nustatomos apsaugos zonos plotas, ha	Planu nustatomos apsaugos zonos plotas, persidengiantis su kitų operatorių nustatytų apsaugos zonų plotu, ha	Naikinamos apsaugos zonos plotas, ha	Įregistruotų ir Planu nustatomų apsaugos zonų bendras plotas, ha
368.	8160/0002:0376	4400-2152-1004	Ukmergės r. sav., Taujėnų sen., Taujėnai, ~Žemės sklypas / Sklypo nr. 376	2011-03-28	Žemės ūkio	Kiti žemės ūkio paskirties žemės sklypai	Preliminarūs matavimai	Magistralinių dujotiekių ir naftotiekių (produktotiekių) apsaugos zonos (III skyrius, penktasis skirsnis)	0,1000	Magistralinių dujotiekių ir naftotiekių (produktotiekių) apsaugos zonos (III skyrius, penktasis skirsnis)	0,4627	-	-	0,4627
369.	8160/0002:0397	4400-3889-4743	Ukmergės r. sav., Taujėnų sen., Taujėnai, ~Žemės sklypas / Sklypo nr. 397	2015-09-24	Žemės ūkio	Kiti žemės ūkio paskirties žemės sklypai	Kadastriniai matavimai (LKS-94)	Magistralinių dujotiekių ir naftotiekių (produktotiekių) apsaugos zonos (III skyrius, penktasis skirsnis)	0,4768	Magistralinių dujotiekių ir naftotiekių (produktotiekių) apsaugos zonos (III skyrius, penktasis skirsnis)	0,4210	-	-	0,4210
370.	8160/0002:0398	4400-3891-8213	Ukmergės r. sav., Taujėnų sen., Taujėnai, ~Žemės sklypas / Sklypo nr. 398	2015-09-21	Žemės ūkio	Kiti žemės ūkio paskirties žemės sklypai	Kadastriniai matavimai (LKS-94)	Magistralinių dujotiekių ir naftotiekių (produktotiekių) apsaugos zonos (III skyrius, penktasis skirsnis)	0,2128	Magistralinių dujotiekių ir naftotiekių (produktotiekių) apsaugos zonos (III skyrius, penktasis skirsnis)	0,2128	-	-	0,2128
371.	8160/0005:0445	4400-1066-5408	Ukmergės r. sav., Taujėnų sen., Taujėnai, ~Žemės sklypas / Sklypo nr. 445	2012-10-17	Žemės ūkio	Kiti žemės ūkio paskirties žemės sklypai	Kadastriniai matavimai (LKS-94)	Magistralinių dujotiekių ir naftotiekių (produktotiekių) apsaugos zonos (III skyrius, penktasis skirsnis)	0,3753	Magistralinių dujotiekių ir naftotiekių (produktotiekių) apsaugos zonos (III skyrius, penktasis skirsnis)	0,3807	-	-	0,3807
372.	8160/0004:0456	4400-3889-4154	Ukmergės r. sav., Taujėnų sen., Taujėnai, ~Žemės sklypas / Sklypo nr. 456	2015-09-23	Žemės ūkio	Kiti žemės ūkio paskirties žemės sklypai	Kadastriniai matavimai (LKS-94)	Magistralinių dujotiekių ir naftotiekių (produktotiekių) apsaugos zonos (III skyrius, penktasis skirsnis)	0,0003	Magistralinių dujotiekių ir naftotiekių (produktotiekių) apsaugos zonos (III skyrius, penktasis skirsnis)	0,0003	-	-	0,0003
373.	8160/0004:0457	4400-3889-6281	Ukmergės r. sav., Taujėnų sen., Taujėnai, ~Žemės sklypas / Sklypo nr. 457	2015-09-23	Žemės ūkio	Kiti žemės ūkio paskirties žemės sklypai	Kadastriniai matavimai (LKS-94)	Magistralinių dujotiekių ir naftotiekių (produktotiekių) apsaugos zonos (III skyrius, penktasis skirsnis)	0,0945	Magistralinių dujotiekių ir naftotiekių (produktotiekių) apsaugos zonos (III skyrius, penktasis skirsnis)	0,0945	-	-	0,0945

Eil. Nr.	Žemės sklypo kadastrinis numeris	Žemės sklypo unikalus numeris	Žemės sklypo adresas	Žemės sklypo suformavimo metai	Žemės sklypo paskirtis	Žemės sklypo naudojimo būdas	Žemės sklypo matavimų tipas	Esamos apsaugos zonos pavadinimas	Esamos apsaugos zonos plotas, ha	Planu nustatomos apsaugos zonos pavadinimas	Planu nustatomos apsaugos zonos plotas, ha	Planu nustatomos apsaugos zonos plotas, persidengiantis su kitų operatorių nustatytų apsaugos zonų plotu, ha	Naikinamos apsaugos zonos plotas, ha	Įregistruotų ir Planu nustatomų apsaugos zonų bendras plotas, ha
374.	8160/0004:0458	4400-3890-0971	Ukmergės r. sav., Taujėnų sen., Taujėnai, ~Žemės sklypas / Sklypo nr. 458	2015-09-23	Žemės ūkio	Kiti žemės ūkio paskirties žemės sklypai	Kadastriniai matavimai (LKS-94)	Magistralinių dujotiekių ir naftotiekių (produktotiekių) apsaugos zonos (III skyrius, penktasis skirsnis)	1,0645	Magistralinių dujotiekių ir naftotiekių (produktotiekių) apsaugos zonos (III skyrius, penktasis skirsnis)	1,0934	-	-	1,0934
								-	-	Elektros tinklų apsaugos zonos (III skyrius ketvirtasis skirsnis)	0,0003	-	-	0,0003
375.	8160/0004:0459	4400-3890-2322	Ukmergės r. sav., Taujėnų sen., Taujėnai, ~Žemės sklypas / Sklypo nr. 459	2015-09-23	Žemės ūkio	Kiti žemės ūkio paskirties žemės sklypai	Kadastriniai matavimai (LKS-94)	Magistralinių dujotiekių ir naftotiekių (produktotiekių) apsaugos zonos (III skyrius, penktasis skirsnis)	0,2585	Magistralinių dujotiekių ir naftotiekių (produktotiekių) apsaugos zonos (III skyrius, penktasis skirsnis)	0,2929	-	-	0,2929
376.	8160/0004:0465	4400-3891-0913	Ukmergės r. sav., Taujėnų sen., Taujėnai, ~Žemės sklypas / Sklypo nr. 465	2015-09-16	Žemės ūkio	Kiti žemės ūkio paskirties žemės sklypai	Kadastriniai matavimai (LKS-94)	Magistralinių dujotiekių ir naftotiekių (produktotiekių) apsaugos zonos (III skyrius, penktasis skirsnis)	0,2546	Magistralinių dujotiekių ir naftotiekių (produktotiekių) apsaugos zonos (III skyrius, penktasis skirsnis)	0,2408	-	-	0,2408
377.	8160/0005:0468	4400-2199-6312	Ukmergės r. sav., Taujėnų sen., Taujėnai, ~Žemės sklypas / Sklypo nr. 468	2011-08-04	Žemės ūkio	Kiti žemės ūkio paskirties žemės sklypai	Kadastriniai matavimai (LKS-94)	Magistralinių dujotiekių ir naftotiekių (produktotiekių) apsaugos zonos (III skyrius, penktasis skirsnis)	0,7761	Magistralinių dujotiekių ir naftotiekių (produktotiekių) apsaugos zonos (III skyrius, penktasis skirsnis)	0,5588	-	-	0,5588
								-	-	Elektros tinklų apsaugos zonos (III skyrius ketvirtasis skirsnis)	0,0006	-	-	0,0006
378.	8160/0004:0474	4400-3891-8179	Ukmergės r. sav., Taujėnų sen., Taujėnai, ~Žemės sklypas / Sklypo nr. 474	2015-09-23	Žemės ūkio	Rekreacinio naudojimo žemės sklypai	Kadastriniai matavimai (LKS-94)	Magistralinių dujotiekių ir naftotiekių (produktotiekių) apsaugos zonos (III skyrius, penktasis skirsnis)	0,1217	Magistralinių dujotiekių ir naftotiekių (produktotiekių) apsaugos zonos (III skyrius, penktasis skirsnis)	0,0442	-	-	0,0442

Eil. Nr.	Žemės sklypo kadastrinis numeris	Žemės sklypo unikalus numeris	Žemės sklypo adresas	Žemės sklypo suformavimo metai	Žemės sklypo paskirtis	Žemės sklypo naudojimo būdas	Žemės sklypo matavimų tipas	Esamos apsaugos zonos pavadinimas	Esamos apsaugos zonos plotas, ha	Planu nustatomos apsaugos zonos pavadinimas	Planu nustatomos apsaugos zonos plotas, ha	Planu nustatomos apsaugos zonos plotas, persidengiantis su kitų operatorių nustatytų apsaugos zonų plotu, ha	Naikinamos apsaugos zonos plotas, ha	Įregistruotų ir Planu nustatomų apsaugos zonų bendras plotas, ha
379.	8160/0004:0488	4400-3893-1636	Ukmergės r. sav., Taujėnų sen., Taujėnai, ~Žemės sklypas / Sklypo nr. 488	2015-09-16	Žemės ūkio	Kiti žemės ūkio paskirties žemės sklypai	Kadastriniai matavimai (LKS-94)	Magistralinių dujotiekių ir naftotiekių (produktotiekių) apsaugos zonos (III skyrius, penktasis skirsnis)	0,1212	Magistralinių dujotiekių ir naftotiekių (produktotiekių) apsaugos zonos (III skyrius, penktasis skirsnis)	0,0888	-	-	0,0888
380.	8160/0004:0490	4400-3893-2722	Ukmergės r. sav., Taujėnų sen., Taujėnai, ~Žemės sklypas / Sklypo nr. 490	2015-09-22	Žemės ūkio	Kiti žemės ūkio paskirties žemės sklypai	Kadastriniai matavimai (LKS-94)	Magistralinių dujotiekių ir naftotiekių (produktotiekių) apsaugos zonos (III skyrius, penktasis skirsnis)	0,3016	Magistralinių dujotiekių ir naftotiekių (produktotiekių) apsaugos zonos (III skyrius, penktasis skirsnis)	0,3149	-	-	0,3149
381.	8160/0005:0511	4400-3872-9716	Ukmergės r. sav., Taujėnų sen., Taujėnai, ~Žemės sklypas / Sklypo nr. 511	2015-09-23	Žemės ūkio	Kiti žemės ūkio paskirties žemės sklypai	Kadastriniai matavimai (LKS-94)	Magistralinių dujotiekių ir naftotiekių (produktotiekių) apsaugos zonos (III skyrius, penktasis skirsnis)	0,0474	Magistralinių dujotiekių ir naftotiekių (produktotiekių) apsaugos zonos (III skyrius, penktasis skirsnis)	0,0472	-	-	0,0472
382.	8160/0005:0512	4400-3872-9792	Ukmergės r. sav., Taujėnų sen., Taujėnai, ~Žemės sklypas / Sklypo nr. 512	2015-09-23	Žemės ūkio	Kiti žemės ūkio paskirties žemės sklypai	Kadastriniai matavimai (LKS-94)	Magistralinių dujotiekių ir naftotiekių (produktotiekių) apsaugos zonos (III skyrius, penktasis skirsnis)	1,4722	Magistralinių dujotiekių ir naftotiekių (produktotiekių) apsaugos zonos (III skyrius, penktasis skirsnis)	1,0179	-	-	1,0179
								Elektros tinklų apsaugos zonos (III skyrius ketvirtasis skirsnis)	0,1904	Elektros tinklų apsaugos zonos (III skyrius ketvirtasis skirsnis)	0,0006	-	-	0,1910
383.	8160/0005:0513	4400-3872-8508	Ukmergės r. sav., Taujėnų sen., Taujėnai, ~Žemės sklypas / Sklypo nr. 513	2015-09-21	Žemės ūkio	Kiti žemės ūkio paskirties žemės sklypai	Kadastriniai matavimai (LKS-94)	-	-	Magistralinių dujotiekių ir naftotiekių (produktotiekių) apsaugos zonos (III skyrius, penktasis skirsnis)	0,0518	-	-	0,0518
384.	8160/0005:0514	4400-3873-0959	Ukmergės r. sav., Taujėnų sen., Taujėnai, ~Žemės sklypas / Sklypo nr. 514	2015-09-21	Žemės ūkio	Kiti žemės ūkio paskirties žemės sklypai	Kadastriniai matavimai (LKS-94)	Magistralinių dujotiekių ir naftotiekių (produktotiekių) apsaugos zonos (III skyrius, penktasis skirsnis)	0,3187	Magistralinių dujotiekių ir naftotiekių (produktotiekių) apsaugos zonos (III skyrius, penktasis skirsnis)	0,3194	-	-	0,3194

Eil. Nr.	Žemės sklypo kadastrinis numeris	Žemės sklypo unikalus numeris	Žemės sklypo adresas	Žemės sklypo suformavimo metai	Žemės sklypo paskirtis	Žemės sklypo naudojimo būdas	Žemės sklypo matavimų tipas	Esamos apsaugos zonos pavadinimas	Esamos apsaugos zonos plotas, ha	Planu nustatomos apsaugos zonos pavadinimas	Planu nustatomos apsaugos zonos plotas, ha	Planu nustatomos apsaugos zonos plotas, persidengiantis su kitų operatorių nustatytų apsaugos zonų plotu, ha	Naikinamos apsaugos zonos plotas, ha	Įregistruotų ir Planu nustatomų apsaugos zonų bendras plotas, ha
385.	8160/0005:0516	4400-3873-6897	Ukmergės r. sav., Taujėnų sen., Taujėnai, ~Žemės sklypas / Sklypo nr. 516	2015-09-22	Žemės ūkio	Kiti žemės ūkio paskirties žemės sklypai	Kadastriniai matavimai (LKS-94)	Magistralinių dujotiekių ir naftotiekių (produktotiekių) apsaugos zonos (III skyrius, penktasis skirsnis)	0,2317	Magistralinių dujotiekių ir naftotiekių (produktotiekių) apsaugos zonos (III skyrius, penktasis skirsnis)	0,2300	-	-	0,2300
386.	8160/0005:0517	4400-3873-6942	Ukmergės r. sav., Taujėnų sen., Taujėnai, ~Žemės sklypas / Sklypo nr. 517	2015-09-21	Žemės ūkio	Kiti žemės ūkio paskirties žemės sklypai	Kadastriniai matavimai (LKS-94)	Magistralinių dujotiekių ir naftotiekių (produktotiekių) apsaugos zonos (III skyrius, penktasis skirsnis)	0,1023	Magistralinių dujotiekių ir naftotiekių (produktotiekių) apsaugos zonos (III skyrius, penktasis skirsnis)	0,1028	-	-	0,1028
387.	8160/0005:0521	4400-3873-6775	Ukmergės r. sav., Taujėnų sen., Taujėnai, ~Žemės sklypas / Sklypo nr. 521	2015-09-22	Žemės ūkio	Kiti žemės ūkio paskirties žemės sklypai	Kadastriniai matavimai (LKS-94)	Magistralinių dujotiekių ir naftotiekių (produktotiekių) apsaugos zonos (III skyrius, penktasis skirsnis)	1,0596	Magistralinių dujotiekių ir naftotiekių (produktotiekių) apsaugos zonos (III skyrius, penktasis skirsnis)	1,0590	-	-	1,0590
								-	-	Elektros tinklų apsaugos zonos (III skyrius ketvirtasis skirsnis)	0,0009	-	-	0,0009
388.	8160/0005:0522	4400-3873-4462	Ukmergės r. sav., Taujėnų sen., Taujėnai, ~Žemės sklypas / Sklypo nr. 522	2015-09-18	Žemės ūkio	Kiti žemės ūkio paskirties žemės sklypai	Kadastriniai matavimai (LKS-94)	Magistralinių dujotiekių ir naftotiekių (produktotiekių) apsaugos zonos (III skyrius, penktasis skirsnis)	0,0450	Magistralinių dujotiekių ir naftotiekių (produktotiekių) apsaugos zonos (III skyrius, penktasis skirsnis)	0,0450	-	-	0,0450
389.	8160/0002:0054	8160-0004-0205	Ukmergės r. sav., Taujėnų sen., Taujėnai, ~Žemės sklypas / Sklypo nr. 54	2002-06-06	Žemės ūkio	-	Preliminarūs matavimai	Magistralinių dujotiekių ir naftotiekių (produktotiekių) apsaugos zonos (III skyrius, penktasis skirsnis)	0,0726	Magistralinių dujotiekių ir naftotiekių (produktotiekių) apsaugos zonos (III skyrius, penktasis skirsnis)	0,0726	-	-	0,0726
390.	8160/0005:0542	4400-3873-0859	Ukmergės r. sav., Taujėnų sen., Taujėnai, ~Žemės sklypas / Sklypo nr. 542	2015-09-18	Žemės ūkio	Kiti žemės ūkio paskirties žemės sklypai	Kadastriniai matavimai (LKS-94)	Magistralinių dujotiekių ir naftotiekių (produktotiekių) apsaugos zonos (III skyrius, penktasis skirsnis)	0,3185	Magistralinių dujotiekių ir naftotiekių (produktotiekių) apsaugos zonos (III skyrius, penktasis skirsnis)	0,3181	-	-	0,3181

Eil. Nr.	Žemės sklypo kadastrinis numeris	Žemės sklypo unikalus numeris	Žemės sklypo adresas	Žemės sklypo suformavimo metai	Žemės sklypo paskirtis	Žemės sklypo naudojimo būdas	Žemės sklypo matavimų tipas	Esamos apsaugos zonos pavadinimas	Esamos apsaugos zonos plotas, ha	Planu nustatomos apsaugos zonos pavadinimas	Planu nustatomos apsaugos zonos plotas, ha	Planu nustatomos apsaugos zonos plotas, persidengiantis su kitų operatorių nustatytų apsaugos zonų plotu, ha	Naikinamos apsaugos zonos plotas, ha	Įregistruotų ir Planu nustatomų apsaugos zonų bendras plotas, ha
391.	8160/0002:0055	8160-0004-0204	Ukmergės r. sav., Taujėnų sen., Taujėnai, ~Žemės sklypas / Sklypo nr. 55	2002-01-17	Žemės ūkio	-	Preliminarūs matavimai	-	-	Magistralinių dujotiekių ir naftotiekių (produktotiekių) apsaugos zonos (III skyrius, penktasis skirsnis)	0,0010	-	-	0,0010
392.	8160/0005:0550	4400-3896-6100	Ukmergės r. sav., Taujėnų sen., Taujėnai, ~Žemės sklypas / Sklypo nr. 550	2015-09-22	Žemės ūkio	Kiti žemės ūkio paskirties žemės sklypai	Kadastriniai matavimai (LKS-94)	Magistralinių dujotiekių ir naftotiekių (produktotiekių) apsaugos zonos (III skyrius, penktasis skirsnis)	1,9365	Magistralinių dujotiekių ir naftotiekių (produktotiekių) apsaugos zonos (III skyrius, penktasis skirsnis)	1,8433	-	-	1,8433
								Elektros tinklų apsaugos zonos (III skyrius ketvirtasis skirsnis)	0,4746	Elektros tinklų apsaugos zonos (III skyrius ketvirtasis skirsnis)	0,0003	-	-	0,4749
393.	8160/0005:0558	4400-3908-2472	Ukmergės r. sav., Taujėnų sen., Taujėnai, ~Žemės sklypas / Sklypo nr. 558	2015-09-22	Žemės ūkio	Kiti žemės ūkio paskirties žemės sklypai	Kadastriniai matavimai (LKS-94)	Magistralinių dujotiekių ir naftotiekių (produktotiekių) apsaugos zonos (III skyrius, penktasis skirsnis)	0,2236	Magistralinių dujotiekių ir naftotiekių (produktotiekių) apsaugos zonos (III skyrius, penktasis skirsnis)	0,2254	-	-	0,2254
394.	8160/0005:0072	4400-3866-8863	Ukmergės r. sav., Taujėnų sen., Taujėnai, ~Žemės sklypas / Sklypo nr. 72	2015-09-23	Žemės ūkio	Kiti žemės ūkio paskirties žemės sklypai	Kadastriniai matavimai (LKS-94)	Magistralinių dujotiekių ir naftotiekių (produktotiekių) apsaugos zonos (III skyrius, penktasis skirsnis)	0,7846	Magistralinių dujotiekių ir naftotiekių (produktotiekių) apsaugos zonos (III skyrius, penktasis skirsnis)	0,7274	-	-	0,7274
								-	-	Elektros tinklų apsaugos zonos (III skyrius ketvirtasis skirsnis)	0,0003	-	-	0,0003
395.	8160/0002:0073	4400-3882-7382	Ukmergės r. sav., Taujėnų sen., Taujėnai, ~Žemės sklypas / Sklypo nr. 73	2015-09-23	Žemės ūkio	Kiti žemės ūkio paskirties žemės sklypai	Kadastriniai matavimai (LKS-94)	Magistralinių dujotiekių ir naftotiekių (produktotiekių) apsaugos zonos (III skyrius, penktasis skirsnis)	0,0119	Magistralinių dujotiekių ir naftotiekių (produktotiekių) apsaugos zonos (III skyrius, penktasis skirsnis)	0,0119	-	-	0,0119

Eil. Nr.	Žemės sklypo kadastrinis numeris	Žemės sklypo unikalus numeris	Žemės sklypo adresas	Žemės sklypo suformavimo metai	Žemės sklypo paskirtis	Žemės sklypo naudojimo būdas	Žemės sklypo matavimų tipas	Esamos apsaugos zonos pavadinimas	Esamos apsaugos zonos plotas, ha	Planu nustatomos apsaugos zonos pavadinimas	Planu nustatomos apsaugos zonos plotas, ha	Planu nustatomos apsaugos zonos plotas, persidengiantis su kitų operatorių nustatytų apsaugos zonų plotu, ha	Naikinamos apsaugos zonos plotas, ha	Įregistruotų ir Planu nustatomų apsaugos zonų bendras plotas, ha
396.	8160/0002:0076	4400-3884-5637	Ukmergės r. sav., Taujėnų sen., Taujėnai, ~Žemės sklypas / Sklypo nr. 76	2015-08-21	Žemės ūkio	Kiti žemės ūkio paskirties žemės sklypai	Kadastriniai matavimai (LKS-94)	Magistralinių dujotiekių ir naftotiekių (produktotiekių) apsaugos zonos (III skyrius, penktasis skirsnis)	0,0707	Magistralinių dujotiekių ir naftotiekių (produktotiekių) apsaugos zonos (III skyrius, penktasis skirsnis)	0,1198	-	-	0,1198
397.	8160/0002:0077	4400-3884-8150	Ukmergės r. sav., Taujėnų sen., Taujėnai, ~Žemės sklypas / Sklypo nr. 77	2015-08-24	Žemės ūkio	Kiti žemės ūkio paskirties žemės sklypai	Kadastriniai matavimai (LKS-94)	Magistralinių dujotiekių ir naftotiekių (produktotiekių) apsaugos zonos (III skyrius, penktasis skirsnis)	0,0862	Magistralinių dujotiekių ir naftotiekių (produktotiekių) apsaugos zonos (III skyrius, penktasis skirsnis)	0,1060	-	-	0,1060
398.	8160/0002:0079	4400-3889-7102	Ukmergės r. sav., Taujėnų sen., Taujėnai, ~Žemės sklypas / Sklypo nr. 79	2015-09-23	Žemės ūkio	Kiti žemės ūkio paskirties žemės sklypai	Kadastriniai matavimai (LKS-94)	Magistralinių dujotiekių ir naftotiekių (produktotiekių) apsaugos zonos (III skyrius, penktasis skirsnis)	0,1837	Magistralinių dujotiekių ir naftotiekių (produktotiekių) apsaugos zonos (III skyrius, penktasis skirsnis)	0,2106	-	-	0,2106
399.	8160/0002:0082	4400-3890-1058	Ukmergės r. sav., Taujėnų sen., Taujėnai, ~Žemės sklypas / Sklypo nr. 82	2015-09-24	Žemės ūkio	Kiti žemės ūkio paskirties žemės sklypai	Kadastriniai matavimai (LKS-94)	Magistralinių dujotiekių ir naftotiekių (produktotiekių) apsaugos zonos (III skyrius, penktasis skirsnis)	0,0851	Magistralinių dujotiekių ir naftotiekių (produktotiekių) apsaugos zonos (III skyrius, penktasis skirsnis)	0,0851	-	-	0,0851
								-	-	Elektros tinklų apsaugos zonos (III skyrius ketvirtasis skirsnis)	0,0003	-	-	0,0003
400.	8160/0002:0084	4400-3891-0257	Ukmergės r. sav., Taujėnų sen., Taujėnai, ~Žemės sklypas / Sklypo nr. 84	2015-09-16	Žemės ūkio	Kiti žemės ūkio paskirties žemės sklypai	Kadastriniai matavimai (LKS-94)	-	-	Magistralinių dujotiekių ir naftotiekių (produktotiekių) apsaugos zonos (III skyrius, penktasis skirsnis)	0,5675	-	-	0,5675
401.	8160/0002:0086	4400-3891-8194	Ukmergės r. sav., Taujėnų sen., Taujėnai, ~Žemės sklypas / Sklypo nr. 86	2015-09-21	Žemės ūkio	Kiti žemės ūkio paskirties žemės sklypai	Kadastriniai matavimai (LKS-94)	Magistralinių dujotiekių ir naftotiekių (produktotiekių) apsaugos zonos (III skyrius, penktasis skirsnis)	0,6969	Magistralinių dujotiekių ir naftotiekių (produktotiekių) apsaugos zonos (III skyrius, penktasis skirsnis)	0,7474	-	-	0,7474

Eil. Nr.	Žemės sklypo kadastrinis numeris	Žemės sklypo unikalus numeris	Žemės sklypo adresas	Žemės sklypo suformavimo metai	Žemės sklypo paskirtis	Žemės sklypo naudojimo būdas	Žemės sklypo matavimų tipas	Esamos apsaugos zonos pavadinimas	Esamos apsaugos zonos plotas, ha	Planu nustatomos apsaugos zonos pavadinimas	Planu nustatomos apsaugos zonos plotas, ha	Planu nustatomos apsaugos zonos plotas, persidengiantis su kitų operatorių nustatytų apsaugos zonų plotu, ha	Naikinamos apsaugos zonos plotas, ha	Įregistruotų ir Planu nustatomų apsaugos zonų bendras plotas, ha
402.	8160/0002:0088	4400-3892-1794	Ukmergės r. sav., Taujėnų sen., Taujėnai, ~Žemės sklypas / Sklypo nr. 88	2015-09-21	Žemės ūkio	Kiti žemės ūkio paskirties žemės sklypai	Kadastriniai matavimai (LKS-94)	Magistralinių dujotiekių ir naftotiekių (produktotiekių) apsaugos zonos (III skyrius, penktasis skirsnis)	0,2391	Magistralinių dujotiekių ir naftotiekių (produktotiekių) apsaugos zonos (III skyrius, penktasis skirsnis)	0,2239	-	-	0,2239
								Elektros tinklų apsaugos zonos (III skyrius ketvirtasis skirsnis)	0,1719	Elektros tinklų apsaugos zonos (III skyrius ketvirtasis skirsnis)	0,0003	-	-	0,1722
403.	8160/0002:0092	4400-3903-3488	Ukmergės r. sav., Taujėnų sen., Taujėnai, ~Žemės sklypas / Sklypo nr. 92	2015-09-22	Žemės ūkio	Kiti žemės ūkio paskirties žemės sklypai	Kadastriniai matavimai (LKS-94)	Magistralinių dujotiekių ir naftotiekių (produktotiekių) apsaugos zonos (III skyrius, penktasis skirsnis)	0,2596	Magistralinių dujotiekių ir naftotiekių (produktotiekių) apsaugos zonos (III skyrius, penktasis skirsnis)	0,2596	-	-	0,2596
404.	8160/0005:0186	4400-3872-8584	Ukmergės r. sav., Taujėnų sen., Taujėnai, Užugirio g. 15	2021-12-08	Kita (žemės)	Vienbučių ir dvibučių gyvenamųjų pastatų teritorijos	Kadastriniai matavimai (LKS-94)	Magistralinių dujotiekių ir naftotiekių (produktotiekių) apsaugos zonos (III skyrius, penktasis skirsnis)	0,1481	Magistralinių dujotiekių ir naftotiekių (produktotiekių) apsaugos zonos (III skyrius, penktasis skirsnis)	0,1481	-	-	0,1481
405.	8160/0004:0500	4400-3899-8771	Ukmergės r. sav., Taujėnų sen., Taujėnai, Užugirio g. 22	2015-09-23	Žemės ūkio	Kiti žemės ūkio paskirties žemės sklypai	Kadastriniai matavimai (LKS-94)	Magistralinių dujotiekių ir naftotiekių (produktotiekių) apsaugos zonos (III skyrius, penktasis skirsnis)	0,2573	Magistralinių dujotiekių ir naftotiekių (produktotiekių) apsaugos zonos (III skyrius, penktasis skirsnis)	0,2573	-	-	0,2573
406.	8160/0005:0195	4400-3874-4944	Ukmergės r. sav., Taujėnų sen., Vadai, ~Žemės sklypas / Sklypo nr. 195	2015-09-18	Žemės ūkio	Kiti žemės ūkio paskirties žemės sklypai	Kadastriniai matavimai (LKS-94)	Magistralinių dujotiekių ir naftotiekių (produktotiekių) apsaugos zonos (III skyrius, penktasis skirsnis)	1,4799	Magistralinių dujotiekių ir naftotiekių (produktotiekių) apsaugos zonos (III skyrius, penktasis skirsnis)	1,0480	-	-	1,0480
407.	8160/0005:0196	4400-3874-9785	Ukmergės r. sav., Taujėnų sen., Vadai, ~Žemės sklypas / Sklypo nr. 196	2015-09-21	Žemės ūkio	Kiti žemės ūkio paskirties žemės sklypai	Kadastriniai matavimai (LKS-94)	Magistralinių dujotiekių ir naftotiekių (produktotiekių) apsaugos zonos (III skyrius, penktasis skirsnis)	2,7561	Magistralinių dujotiekių ir naftotiekių (produktotiekių) apsaugos zonos (III skyrius, penktasis skirsnis)	2,5215	-	-	2,5215

Eil. Nr.	Žemės sklypo kadastrinis numeris	Žemės sklypo unikalus numeris	Žemės sklypo adresas	Žemės sklypo suformavimo metai	Žemės sklypo paskirtis	Žemės sklypo naudojimo būdas	Žemės sklypo matavimų tipas	Esamos apsaugos zonos pavadinimas	Esamos apsaugos zonos plotas, ha	Planu nustatomos apsaugos zonos pavadinimas	Planu nustatomos apsaugos zonos plotas, ha	Planu nustatomos apsaugos zonos plotas, persidengiantis su kitų operacijų nustatytų apsaugos zonų plotu, ha	Naikinamos apsaugos zonos plotas, ha	Įregistruotų ir Planu nustatomų apsaugos zonų bendras plotas, ha
								Elektros tinklų apsaugos zonos (III skyrius ketvirtasis skirsnis)	1,0640	Elektros tinklų apsaugos zonos (III skyrius ketvirtasis skirsnis)	0,0003	-	-	1,0643
408.	8160/0005:0489	4400-2380-2693	Ukmergės r. sav., Taujėnų sen., Vadai, ~Žemės sklypas / Sklypo nr. 489	2012-08-02	Žemės ūkio	Kiti žemės ūkio paskirties žemės sklypai	Kadastriniai matavimai (LKS-94)	Magistralinių dujotiekių ir naftotiekių (produktotiekių) apsaugos zonos (III skyrius, penktasis skirsnis)	0,8162	Magistralinių dujotiekių ir naftotiekių (produktotiekių) apsaugos zonos (III skyrius, penktasis skirsnis)	0,1311	-	-	0,1311
409.	8160/0005:0529	4400-3875-2780	Ukmergės r. sav., Taujėnų sen., Vadai, ~Žemės sklypas / Sklypo nr. 529	2015-09-16	Žemės ūkio	Kiti žemės ūkio paskirties žemės sklypai	Kadastriniai matavimai (LKS-94)	Magistralinių dujotiekių ir naftotiekių (produktotiekių) apsaugos zonos (III skyrius, penktasis skirsnis)	0,6837	Magistralinių dujotiekių ir naftotiekių (produktotiekių) apsaugos zonos (III skyrius, penktasis skirsnis)	1,1756	-	-	1,1756
								-	-	Elektros tinklų apsaugos zonos (III skyrius ketvirtasis skirsnis)	0,0002	-	-	0,0002
410.	8160/0005:0534	4400-3863-8452	Ukmergės r. sav., Taujėnų sen., Vadai, ~Žemės sklypas / Sklypo nr. 534	2015-08-25	Žemės ūkio	Kiti žemės ūkio paskirties žemės sklypai	Kadastriniai matavimai (LKS-94)	Magistralinių dujotiekių ir naftotiekių (produktotiekių) apsaugos zonos (III skyrius, penktasis skirsnis)	2,2917	Magistralinių dujotiekių ir naftotiekių (produktotiekių) apsaugos zonos (III skyrius, penktasis skirsnis)	2,2127	-	-	2,2127
411.	8160/0005:0535	4400-3864-0768	Ukmergės r. sav., Taujėnų sen., Vadai, ~Žemės sklypas / Sklypo nr. 535	2015-09-16	Žemės ūkio	Kiti žemės ūkio paskirties žemės sklypai	Kadastriniai matavimai (LKS-94)	Magistralinių dujotiekių ir naftotiekių (produktotiekių) apsaugos zonos (III skyrius, penktasis skirsnis)	1,7450	Magistralinių dujotiekių ir naftotiekių (produktotiekių) apsaugos zonos (III skyrius, penktasis skirsnis)	1,5252	-	-	1,5252
								Elektros tinklų apsaugos zonos (III skyrius ketvirtasis skirsnis)	0,4173	Elektros tinklų apsaugos zonos (III skyrius ketvirtasis skirsnis)	0,0003	-	-	0,4176
412.	8188/0005:0011	8188-0005-0011	Ukmergės r. sav., Taujėnų sen., Varlėnai, ~Žemės sklypas / Sklypo nr. 11	2015-12-01	Žemės ūkio	-	Preliminarūs matavimai	-	-	Magistralinių dujotiekių ir naftotiekių (produktotiekių) apsaugos zonos (III skyrius, penktasis skirsnis)	0,4331	-	-	0,4331

Eil. Nr.	Žemės sklypo kadastrinis numeris	Žemės sklypo unikalus numeris	Žemės sklypo adresas	Žemės sklypo suformavimo metai	Žemės sklypo paskirtis	Žemės sklypo naudojimo būdas	Žemės sklypo matavimų tipas	Esamos apsaugos zonos pavadinimas	Esamos apsaugos zonos plotas, ha	Planu nustatomos apsaugos zonos pavadinimas	Planu nustatomos apsaugos zonos plotas, ha	Planu nustatomos apsaugos zonos plotas, persidengiantis su kitų operatorių nustatytų apsaugos zonų plotu, ha	Naikinamos apsaugos zonos plotas, ha	Įregistruotų ir Planu nustatomų apsaugos zonų bendras plotas, ha
413.	8188/0005:0121	8188-0005-0121	Ukmergės r. sav., Taujėnų sen., Varlėnai, ~Žemės sklypas / Sklypo nr. 121	2001-03-20	Žemės ūkio	-	Preliminarūs matavimai	Magistralinių dujotiekių ir naftotiekių (produktotiekių) apsaugos zonos (III skyrius, penktasis skirsnis)	1,0490	Magistralinių dujotiekių ir naftotiekių (produktotiekių) apsaugos zonos (III skyrius, penktasis skirsnis)	1,0491	-	-	1,0491
414.	8188/0005:0126	8188-0005-0126	Ukmergės r. sav., Taujėnų sen., Varlėnai, ~Žemės sklypas / Sklypo nr. 126	2001-06-04	Žemės ūkio	-	Preliminarūs matavimai	Magistralinių dujotiekių ir naftotiekių (produktotiekių) apsaugos zonos (III skyrius, penktasis skirsnis)	0,3708	Magistralinių dujotiekių ir naftotiekių (produktotiekių) apsaugos zonos (III skyrius, penktasis skirsnis)	0,3685	-	-	0,3685
								Elektros tinklų apsaugos zonos (III skyrius ketvirtasis skirsnis)	0,0060	Elektros tinklų apsaugos zonos (III skyrius ketvirtasis skirsnis)	0,0547	-	-	0,0607
415.	8188/0005:0157	8188-0005-0157	Ukmergės r. sav., Taujėnų sen., Varlėnai, ~Žemės sklypas / Sklypo nr. 157	2002-04-09	Kita (žemės)	Susisiekimo ir inžinerinių komunikacijų aptarnavimo objektų teritorijos	Kadastriniai matavimai (LKS-94)	-	-	Magistralinių dujotiekių ir naftotiekių (produktotiekių) apsaugos zonos (III skyrius, penktasis skirsnis)	0,0015	-	-	0,0015
								-	-	Elektros tinklų apsaugos zonos (III skyrius ketvirtasis skirsnis)	0,0013	-	-	0,0013
416.	8188/0005:0210	4400-0373-7064	Ukmergės r. sav., Taujėnų sen., Varlėnai, ~Žemės sklypas / Sklypo nr. 210	2004-08-23	Žemės ūkio	-	Preliminarūs matavimai	Magistralinių dujotiekių ir naftotiekių (produktotiekių) apsaugos zonos (III skyrius, penktasis skirsnis)	0,0114	Magistralinių dujotiekių ir naftotiekių (produktotiekių) apsaugos zonos (III skyrius, penktasis skirsnis)	0,0114	-	-	0,0114
								-	-	Elektros tinklų apsaugos zonos (III skyrius ketvirtasis skirsnis)	0,0459	0,0009	-	0,0459
417.	8188/0005:0029	4400-2588-3329	Ukmergės r. sav., Taujėnų sen., Varlėnai, ~Žemės sklypas / Sklypo nr. 29	2013-02-18	Žemės ūkio	Kiti žemės ūkio paskirties žemės sklypai	Kadastriniai matavimai (LKS-94)	Magistralinių dujotiekių ir naftotiekių (produktotiekių) apsaugos zonos (III skyrius, penktasis skirsnis)	0,5459	Magistralinių dujotiekių ir naftotiekių (produktotiekių) apsaugos zonos (III skyrius, penktasis skirsnis)	0,5441	-	-	0,5441

Eil. Nr.	Žemės sklypo kadastrinis numeris	Žemės sklypo unikalus numeris	Žemės sklypo adresas	Žemės sklypo suformavimo metai	Žemės sklypo paskirtis	Žemės sklypo naudojimo būdas	Žemės sklypo matavimų tipas	Esamos apsaugos zonos pavadinimas	Esamos apsaugos zonos plotas, ha	Planu nustatomos apsaugos zonos pavadinimas	Planu nustatomos apsaugos zonos plotas, ha	Planu nustatomos apsaugos zonos plotas, persidengiantis su kitų operacijų nustatytų apsaugos zonų plotu, ha	Naikinamos apsaugos zonos plotas, ha	Įregistruotų ir Planu nustatomų apsaugos zonų bendras plotas, ha
								-	-	Elektros tinklų apsaugos zonos (III skyrius ketvirtasis skirsnis)	0,0232	-	-	0,0232
418.	8188/0005:0033	8188-0005-0033	Ukmergės r. sav., Taujėnų sen., Varlėnai, ~Žemės sklypas / Sklypo nr. 33	1995-09-26	Žemės ūkio	-	Preliminarūs matavimai	-	-	Magistralinių dujotiekių ir naftotiekių (produktotiekių) apsaugos zonos (III skyrius, penktasis skirsnis)	0,8483	-	-	0,8483
								-	-	Elektros tinklų apsaugos zonos (III skyrius ketvirtasis skirsnis)	0,0003	-	-	0,0003
419.	8188/0005:0006	8188-0005-0006	Ukmergės r. sav., Taujėnų sen., Varlėnai, ~Žemės sklypas / Sklypo nr. 6 / 1	2008-03-03	Žemės ūkio	Kiti žemės ūkio paskirties žemės sklypai	Preliminarūs matavimai	Magistralinių dujotiekių ir naftotiekių (produktotiekių) apsaugos zonos (III skyrius, penktasis skirsnis)	0,2200	Magistralinių dujotiekių ir naftotiekių (produktotiekių) apsaugos zonos (III skyrius, penktasis skirsnis)	2,2438	-	-	2,2438
420.	8188/0005:0103	4400-3153-3832	Ukmergės r. sav., Taujėnų sen., Varnėnai, ~Žemės sklypas / Sklypo nr. 103	2014-12-10	Žemės ūkio	Kiti žemės ūkio paskirties žemės sklypai	Kadastriniai matavimai (LKS-94)	Magistralinių dujotiekių ir naftotiekių (produktotiekių) apsaugos zonos (III skyrius, penktasis skirsnis)	0,3777	Magistralinių dujotiekių ir naftotiekių (produktotiekių) apsaugos zonos (III skyrius, penktasis skirsnis)	0,3862	-	-	0,3862
								-	-	Elektros tinklų apsaugos zonos (III skyrius ketvirtasis skirsnis)	0,0038	-	-	0,0038
421.	8188/0005:0110	8188-0005-0110	Ukmergės r. sav., Taujėnų sen., Varnėnai, ~Žemės sklypas / Sklypo nr. 110	2005-04-18	Žemės ūkio	Kiti žemės ūkio paskirties žemės sklypai	Kadastriniai matavimai (LKS-94)	Magistralinių dujotiekių ir naftotiekių (produktotiekių) apsaugos zonos (III skyrius, penktasis skirsnis)	0,4799	Magistralinių dujotiekių ir naftotiekių (produktotiekių) apsaugos zonos (III skyrius, penktasis skirsnis)	0,4799	-	-	0,4799
422.	8188/0005:0127	4400-3153-3898	Ukmergės r. sav., Taujėnų sen., Varnėnai, ~Žemės sklypas / Sklypo nr. 127	2014-12-10	Žemės ūkio	Kiti žemės ūkio paskirties žemės sklypai	Kadastriniai matavimai (LKS-94)	Magistralinių dujotiekių ir naftotiekių (produktotiekių) apsaugos zonos (III skyrius, penktasis skirsnis)	0,6534	Magistralinių dujotiekių ir naftotiekių (produktotiekių) apsaugos zonos (III skyrius, penktasis skirsnis)	0,6626	-	-	0,6626

Eil. Nr.	Žemės sklypo kadastrinis numeris	Žemės sklypo unikalus numeris	Žemės sklypo adresas	Žemės sklypo suformavimo metai	Žemės sklypo paskirtis	Žemės sklypo naudojimo būdas	Žemės sklypo matavimų tipas	Esamos apsaugos zonos pavadinimas	Esamos apsaugos zonos plotas, ha	Planu nustatomos apsaugos zonos pavadinimas	Planu nustatomos apsaugos zonos plotas, ha	Planu nustatomos apsaugos zonos plotas, persidengiantis su kitų operatorių nustatytų apsaugos zonų plotu, ha	Naikinamos apsaugos zonos plotas, ha	Įregistruotų ir Planu nustatomų apsaugos zonų bendras plotas, ha
								Elektros tinklų apsaugos zonos (III skyrius ketvirtasis skirsnis)	0,0711	Elektros tinklų apsaugos zonos (III skyrius ketvirtasis skirsnis)	0,1067	-	-	0,1778
423.	8122/0002:0130	4400-0192-7466	Ukmergės r. sav., Taujėnų sen., Varnėnai, ~Žemės sklypas / Sklypo nr. 130	2004-01-26	Miškų ūkio	-	Preliminarūs matavimai	Magistralinių dujotiekių ir naftotiekių (produktotiekių) apsaugos zonos (III skyrius, penktasis skirsnis)	0,1060	Magistralinių dujotiekių ir naftotiekių (produktotiekių) apsaugos zonos (III skyrius, penktasis skirsnis)	0,1060	-	-	0,1060
424.	8188/0004:0133	8188-0004-0133	Ukmergės r. sav., Taujėnų sen., Varnėnai, ~Žemės sklypas / Sklypo nr. 133 / 4	1999-12-23	Žemės ūkio	-	Preliminarūs matavimai	Magistralinių dujotiekių ir naftotiekių (produktotiekių) apsaugos zonos (III skyrius, penktasis skirsnis)	2,1457	Magistralinių dujotiekių ir naftotiekių (produktotiekių) apsaugos zonos (III skyrius, penktasis skirsnis)	2,1393	-	-	2,1393
								-	-	Elektros tinklų apsaugos zonos (III skyrius ketvirtasis skirsnis)	0,0000	-	-	0,0000
425.	8188/0005:0135	8188-0005-0135	Ukmergės r. sav., Taujėnų sen., Varnėnai, ~Žemės sklypas / Sklypo nr. 135	2001-12-27	Žemės ūkio	-	Preliminarūs matavimai	Magistralinių dujotiekių ir naftotiekių (produktotiekių) apsaugos zonos (III skyrius, penktasis skirsnis)	0,2403	Magistralinių dujotiekių ir naftotiekių (produktotiekių) apsaugos zonos (III skyrius, penktasis skirsnis)	0,2403	-	-	0,2403
426.	8188/0005:0137	8188-0005-0137	Ukmergės r. sav., Taujėnų sen., Varnėnai, ~Žemės sklypas / Sklypo nr. 137	2002-01-10	Kita (žemės)	Susisiekimo ir inžinerinių tinklų koridorių teritorijos	Kadastriniai matavimai (LKS-94)	Magistralinių dujotiekių ir naftotiekių (produktotiekių) apsaugos zonos (III skyrius, penktasis skirsnis)	0,0060	Magistralinių dujotiekių ir naftotiekių (produktotiekių) apsaugos zonos (III skyrius, penktasis skirsnis)	0,0112	-	-	0,0112
								-		Viešųjų ryšių tinklų elektroninių ryšių infrastruktūros apsaugos zonos (III skyrius vienuoliktas skirsnis)	0,0003	-	-	0,0003
								-	-	Elektros tinklų apsaugos zonos (III skyrius ketvirtasis skirsnis)	0,0016	-	-	0,0016

Eil. Nr.	Žemės sklypo kadastrinis numeris	Žemės sklypo unikalus numeris	Žemės sklypo adresas	Žemės sklypo suformavimo metai	Žemės sklypo paskirtis	Žemės sklypo naudojimo būdas	Žemės sklypo matavimų tipas	Esamos apsaugos zonos pavadinimas	Esamos apsaugos zonos plotas, ha	Planu nustatomos apsaugos zonos pavadinimas	Planu nustatomos apsaugos zonos plotas, ha	Planu nustatomos apsaugos zonos plotas, persidengiantis su kitų operatorių nustatytų apsaugos zonų plotu, ha	Naikinamos apsaugos zonos plotas, ha	Įregistruotų ir Planu nustatomų apsaugos zonų bendras plotas, ha
427.	8188/0005:0142	4400-3153-3932	Ukmergės r. sav., Taujėnų sen., Varnėnai, ~Žemės sklypas / Sklypo nr. 142	2014-12-10	Žemės ūkio	Kiti žemės ūkio paskirties žemės sklypai	Kadastriniai matavimai (LKS-94)	Magistralinių dujotiekių ir naftotiekių (produktotiekių) apsaugos zonos (III skyrius, penktasis skirsnis)	0,3806	Magistralinių dujotiekių ir naftotiekių (produktotiekių) apsaugos zonos (III skyrius, penktasis skirsnis)	0,3536	-	-	0,3536
428.	8188/0004:0157	8188-0004-0157	Ukmergės r. sav., Taujėnų sen., Varnėnai, ~Žemės sklypas / Sklypo nr. 157	2001-04-17	Žemės ūkio	-	Preliminarūs matavimai	-	-	Magistralinių dujotiekių ir naftotiekių (produktotiekių) apsaugos zonos (III skyrius, penktasis skirsnis)	0,1546	-	-	0,1546
429.	8188/0005:0173	8188-0005-0173	Ukmergės r. sav., Taujėnų sen., Varnėnai, ~Žemės sklypas / Sklypo nr. 173	2002-11-21	Žemės ūkio	-	Preliminarūs matavimai	Magistralinių dujotiekių ir naftotiekių (produktotiekių) apsaugos zonos (III skyrius, penktasis skirsnis)	0,0696	Magistralinių dujotiekių ir naftotiekių (produktotiekių) apsaugos zonos (III skyrius, penktasis skirsnis)	0,0696	-	-	0,0696
430.	8188/0005:0189	4400-0119-1353	Ukmergės r. sav., Taujėnų sen., Varnėnai, ~Žemės sklypas / Sklypo nr. 189	2015-02-23	Žemės ūkio	Kiti žemės ūkio paskirties žemės sklypai	Kadastriniai matavimai (LKS-94)	Magistralinių dujotiekių ir naftotiekių (produktotiekių) apsaugos zonos (III skyrius, penktasis skirsnis)	0,0151	Magistralinių dujotiekių ir naftotiekių (produktotiekių) apsaugos zonos (III skyrius, penktasis skirsnis)	0,0025	-	-	0,0025
431.	8188/0005:0191	4400-0185-8871	Ukmergės r. sav., Taujėnų sen., Varnėnai, ~Žemės sklypas / Sklypo nr. 191 / 15	2004-03-09	Žemės ūkio	-	Preliminarūs matavimai	Magistralinių dujotiekių ir naftotiekių (produktotiekių) apsaugos zonos (III skyrius, penktasis skirsnis)	1,2940	Magistralinių dujotiekių ir naftotiekių (produktotiekių) apsaugos zonos (III skyrius, penktasis skirsnis)	1,2940	-	-	1,2940
432.	8188/0005:0196	8188-0002-0018	Ukmergės r. sav., Taujėnų sen., Varnėnai, ~Žemės sklypas / Sklypo nr. 196 / 6	2004-02-11	Žemės ūkio	-	Preliminarūs matavimai	-	-	Magistralinių dujotiekių ir naftotiekių (produktotiekių) apsaugos zonos (III skyrius, penktasis skirsnis)	0,2635	-	-	0,2635

Eil. Nr.	Žemės sklypo kadastrinis numeris	Žemės sklypo unikalus numeris	Žemės sklypo adresas	Žemės sklypo suformavimo metai	Žemės sklypo paskirtis	Žemės sklypo naudojimo būdas	Žemės sklypo matavimų tipas	Esamos apsaugos zonos pavadinimas	Esamos apsaugos zonos plotas, ha	Planu nustatomos apsaugos zonos pavadinimas	Planu nustatomos apsaugos zonos plotas, ha	Planu nustatomos apsaugos zonos plotas, persidengiantis su kitų operatorių nustatytų apsaugos zonų plotu, ha	Naikinamos apsaugos zonos plotas, ha	Įregistruotų ir Planu nustatomų apsaugos zonų bendras plotas, ha
433.	8188/0005:0199	4400-0233-0012	Ukmergės r. sav., Taujėnų sen., Varnėnai, ~Žemės sklypas / Sklypo nr. 199	2004-03-10	Žemės ūkio	-	Preliminarūs matavimai	Magistralinių dujotiekių ir naftotiekių (produktotiekių) apsaugos zonos (III skyrius, penktasis skirsnis)	0,2641	Magistralinių dujotiekių ir naftotiekių (produktotiekių) apsaugos zonos (III skyrius, penktasis skirsnis)	0,2642	-	-	0,2642
434.	8188/0005:0215	4400-0640-5312	Ukmergės r. sav., Taujėnų sen., Varnėnai, ~Žemės sklypas / Sklypo nr. 215	2005-07-22	Žemės ūkio	Kiti žemės ūkio paskirties žemės sklypai	Preliminarūs matavimai	Magistralinių dujotiekių ir naftotiekių (produktotiekių) apsaugos zonos (III skyrius, penktasis skirsnis)	0,1400	Magistralinių dujotiekių ir naftotiekių (produktotiekių) apsaugos zonos (III skyrius, penktasis skirsnis)	0,1043	-	-	0,1043
435.	8188/0004:0268	4400-0415-1740	Ukmergės r. sav., Taujėnų sen., Varnėnai, ~Žemės sklypas / Sklypo nr. 268	2005-03-15	Žemės ūkio	-	Preliminarūs matavimai	Magistralinių dujotiekių ir naftotiekių (produktotiekių) apsaugos zonos (III skyrius, penktasis skirsnis)	0,0600	Magistralinių dujotiekių ir naftotiekių (produktotiekių) apsaugos zonos (III skyrius, penktasis skirsnis)	0,1625	-	-	0,1625
436.	8188/0005:0027	4400-2588-3261	Ukmergės r. sav., Taujėnų sen., Varnėnai, ~Žemės sklypas / Sklypo nr. 27	2013-02-06	Žemės ūkio	Kiti žemės ūkio paskirties žemės sklypai	Kadastriniai matavimai (LKS-94)	Magistralinių dujotiekių ir naftotiekių (produktotiekių) apsaugos zonos (III skyrius, penktasis skirsnis)	0,3761	Magistralinių dujotiekių ir naftotiekių (produktotiekių) apsaugos zonos (III skyrius, penktasis skirsnis)	0,3761	-	-	0,3761
437.	8122/0002:0030	8122-0002-0030	Ukmergės r. sav., Taujėnų sen., Varnėnai, ~Žemės sklypas / Sklypo nr. 30	1999-11-08	Miškų ūkio	-	Preliminarūs matavimai	Magistralinių dujotiekių ir naftotiekių (produktotiekių) apsaugos zonos (III skyrius, penktasis skirsnis)	1,8504	Magistralinių dujotiekių ir naftotiekių (produktotiekių) apsaugos zonos (III skyrius, penktasis skirsnis)	1,8777	-	-	1,8777
								-	-	Viešųjų ryšių tinklų elektroninių ryšių infrastruktūros apsaugos zonos (III skyrius vienuoliktas skirsnis)	0,0007	-	-	0,0007
								Elektros tinklų apsaugos zonos (III skyrius ketvirtasis skirsnis)	0,0015	Elektros tinklų apsaugos zonos (III skyrius ketvirtasis skirsnis)	0,0081	-	-	0,0096

Eil. Nr.	Žemės sklypo kadastrinis numeris	Žemės sklypo unikalus numeris	Žemės sklypo adresas	Žemės sklypo suformavimo metai	Žemės sklypo paskirtis	Žemės sklypo naudojimo būdas	Žemės sklypo matavimų tipas	Esamos apsaugos zonos pavadinimas	Esamos apsaugos zonos plotas, ha	Planu nustatomos apsaugos zonos pavadinimas	Planu nustatomos apsaugos zonos plotas, ha	Planu nustatomos apsaugos zonos plotas, persidengiantis su kitų operatorių nustatytų apsaugos zonų plotu, ha	Naikinamos apsaugos zonos plotas, ha	Įregistruotų ir Planu nustatomų apsaugos zonų bendras plotas, ha
438.	8188/0004:0320	4400-1844-5035	Ukmergės r. sav., Taujėnų sen., Varnėnai, ~Žemės sklypas / Sklypo nr. 320	2009-05-25	Žemės ūkio	Kiti žemės ūkio paskirties žemės sklypai	Preliminarūs matavimai	Magistralinių dujotiekių ir naftotiekių (produktotiekių) apsaugos zonos (III skyrius, penktasis skirsnis)	0,0800	Magistralinių dujotiekių ir naftotiekių (produktotiekių) apsaugos zonos (III skyrius, penktasis skirsnis)	0,1592	-	-	0,1592
439.	8122/0002:0033	8122-0002-0033	Ukmergės r. sav., Taujėnų sen., Varnėnai, ~Žemės sklypas / Sklypo nr. 33	1999-12-30	Miškų ūkio	-	Preliminarūs matavimai	-	-	Magistralinių dujotiekių ir naftotiekių (produktotiekių) apsaugos zonos (III skyrius, penktasis skirsnis)	0,4835	-	-	0,4835
440.	8188/0004:0044	4400-2765-9676	Ukmergės r. sav., Taujėnų sen., Varnėnai, ~Žemės sklypas / Sklypo nr. 44	2013-10-02	Žemės ūkio	Kiti žemės ūkio paskirties žemės sklypai	Kadastriniai matavimai (LKS-94)	Magistralinių dujotiekių ir naftotiekių (produktotiekių) apsaugos zonos (III skyrius, penktasis skirsnis)	0,1111	Magistralinių dujotiekių ir naftotiekių (produktotiekių) apsaugos zonos (III skyrius, penktasis skirsnis)	0,1090	-	-	0,1090
441.	8188/0005:0047	4400-3153-3810	Ukmergės r. sav., Taujėnų sen., Varnėnai, ~Žemės sklypas / Sklypo nr. 47	2014-12-15	Žemės ūkio	Kiti žemės ūkio paskirties žemės sklypai	Kadastriniai matavimai (LKS-94)	Magistralinių dujotiekių ir naftotiekių (produktotiekių) apsaugos zonos (III skyrius, penktasis skirsnis)	0,2843	Magistralinių dujotiekių ir naftotiekių (produktotiekių) apsaugos zonos (III skyrius, penktasis skirsnis)	0,2352	-	-	0,2352
442.	8122/0002:0049	8122-0002-0049	Ukmergės r. sav., Taujėnų sen., Varnėnai, ~Žemės sklypas / Sklypo nr. 49	2002-01-11	Kita (žemės)	Susisiekimo ir inžinerinių tinklų koridorių teritorijos	Kadastriniai matavimai (LKS-94)	Magistralinių dujotiekių ir naftotiekių (produktotiekių) apsaugos zonos (III skyrius, penktasis skirsnis)	0,0044	Magistralinių dujotiekių ir naftotiekių (produktotiekių) apsaugos zonos (III skyrius, penktasis skirsnis)	0,0117	-	-	0,0117
								-		Viešųjų ryšių tinklų elektroninių ryšių infrastruktūros apsaugos zonos (III skyrius vienuoliktas skirsnis)	0,0005	-	-	0,0005
								-	-	Elektros tinklų apsaugos zonos (III skyrius ketvirtasis skirsnis)	0,0059	-	-	0,0059

Eil. Nr.	Žemės sklypo kadastrinis numeris	Žemės sklypo unikalus numeris	Žemės sklypo adresas	Žemės sklypo suformavimo metai	Žemės sklypo paskirtis	Žemės sklypo naudojimo būdas	Žemės sklypo matavimų tipas	Esamos apsaugos zonos pavadinimas	Esamos apsaugos zonos plotas, ha	Planu nustatomos apsaugos zonos pavadinimas	Planu nustatomos apsaugos zonos plotas, ha	Planu nustatomos apsaugos zonos plotas, persidengiantis su kitų operatorių nustatytų apsaugos zonų plotu, ha	Naikinamos apsaugos zonos plotas, ha	Įregistruotų ir Planu nustatomų apsaugos zonų bendras plotas, ha
443.	8122/0001:0126	4400-2108-4195	Ukmergės r. sav., Ukmergės r. sav. teritorija, Ukmergės r. sav. teritorija, ~Žemės sklypas / Sklypo nr. 126	2010-11-19	Miškų ūkio	Ūkinių miškų sklypai	Kadastriniai matavimai (LKS-94)	Magistralinių dujotiekių ir naftotiekių (produktotiekių) apsaugos zonos (III skyrius, penktasis skirsnis)	2,0329	Magistralinių dujotiekių ir naftotiekių (produktotiekių) apsaugos zonos (III skyrius, penktasis skirsnis)	2,1231	-	-	2,1231
444.	8122/0001:0127	4400-2108-4319	Ukmergės r. sav., Ukmergės r. sav. teritorija, Ukmergės r. sav. teritorija, ~Žemės sklypas / Sklypo nr. 127	2010-11-22	Miškų ūkio	Ūkinių miškų sklypai	Kadastriniai matavimai (LKS-94)	Magistralinių dujotiekių ir naftotiekių (produktotiekių) apsaugos zonos (III skyrius, penktasis skirsnis)	3,8310	Magistralinių dujotiekių ir naftotiekių (produktotiekių) apsaugos zonos (III skyrius, penktasis skirsnis)	6,5139	-	-	6,5139
								Elektros tinklų apsaugos zonos (III skyrius ketvirtasis skirsnis)	0,0018	Elektros tinklų apsaugos zonos (III skyrius ketvirtasis skirsnis)	0,0006	-	-	0,0024
445.	8101/0005:0180	4400-2104-3225	Ukmergės r. sav., Ukmergės r. sav. teritorija, Ukmergės r. sav. teritorija, ~Žemės sklypas / Sklypo nr. 180	2010-11-10	Miškų ūkio	Ūkinių miškų sklypai	Kadastriniai matavimai (LKS-94)	-	-	Magistralinių dujotiekių ir naftotiekių (produktotiekių) apsaugos zonos (III skyrius, penktasis skirsnis)	0,5318	-	-	0,5318
446.	8115/7001:0003	4400-2435-2954	Ukmergės r. sav., Ukmergės r. sav. teritorija, Ukmergės r. sav. teritorija, ~Žemės sklypas / Sklypo nr. 3	2012-09-11	Kita (žemės)	Susisiekimo ir inžinerinių tinklų koridorių teritorijos	Kadastriniai matavimai (LKS-94)	Magistralinių dujotiekių ir naftotiekių (produktotiekių) apsaugos zonos (III skyrius, penktasis skirsnis)	0,2700	Magistralinių dujotiekių ir naftotiekių (produktotiekių) apsaugos zonos (III skyrius, penktasis skirsnis)	0,2683	-	-	0,2683
447.	8101/7001:0003	4400-3751-5601	Ukmergės r. sav., Ukmergės r. sav. teritorija, Ukmergės r. sav. teritorija, ~Žemės sklypas / Sklypo nr. 3	2016-11-23	Kita (žemės)	Susisiekimo ir inžinerinių tinklų koridorių teritorijos	Kadastriniai matavimai (LKS-94)	Magistralinių dujotiekių ir naftotiekių (produktotiekių) apsaugos zonos (III skyrius, penktasis skirsnis)	0,0260	Magistralinių dujotiekių ir naftotiekių (produktotiekių) apsaugos zonos (III skyrius, penktasis skirsnis)	0,2550	-	-	0,2550
								Elektros tinklų apsaugos zonos (III skyrius ketvirtasis skirsnis)	0,2780	Elektros tinklų apsaugos zonos (III skyrius ketvirtasis skirsnis)	0,0006	-	-	0,2786

Eil. Nr.	Žemės sklypo kadastrinis numeris	Žemės sklypo unikalus numeris	Žemės sklypo adresas	Žemės sklypo suformavimo metai	Žemės sklypo paskirtis	Žemės sklypo naudojimo būdas	Žemės sklypo matavimų tipas	Esamos apsaugos zonos pavadinimas	Esamos apsaugos zonos plotas, ha	Planu nustatomos apsaugos zonos pavadinimas	Planu nustatomos apsaugos zonos plotas, ha	Planu nustatomos apsaugos zonos plotas, persidengiantis su kitų operatorių nustatytų apsaugos zonų plotu, ha	Naikinamos apsaugos zonos plotas, ha	Įregistruotų ir Planu nustatomų apsaugos zonų bendras plotas, ha
448.	8115/0001:0329	4400-2113-9140	Ukmergės r. sav., Ukmergės r. sav. teritorija, Ukmergės r. sav. teritorija, ~Žemės sklypas / Sklypo nr. 329	2010-12-01	Miškų ūkio	Rekreacinių miškų sklypai	Kadastriniai matavimai (LKS-94)	Magistralinių dujotiekių ir naftotiekių (produktotiekių) apsaugos zonos (III skyrius, penktasis skirsnis)	1,4562	Magistralinių dujotiekių ir naftotiekių (produktotiekių) apsaugos zonos (III skyrius, penktasis skirsnis)	1,8728	-	-	1,8728
449.	8115/0001:0330	4400-2113-9273	Ukmergės r. sav., Ukmergės r. sav. teritorija, Ukmergės r. sav. teritorija, ~Žemės sklypas / Sklypo nr. 330	2010-11-30	Miškų ūkio	Rekreacinių miškų sklypai	Kadastriniai matavimai (LKS-94)	Magistralinių dujotiekių ir naftotiekių (produktotiekių) apsaugos zonos (III skyrius, penktasis skirsnis)	0,3734	Magistralinių dujotiekių ir naftotiekių (produktotiekių) apsaugos zonos (III skyrius, penktasis skirsnis)	0,3573	-	-	0,3573
450.	8115/0001:0332	4400-2114-0730	Ukmergės r. sav., Ukmergės r. sav. teritorija, Ukmergės r. sav. teritorija, ~Žemės sklypas / Sklypo nr. 332	2010-11-30	Miškų ūkio	Rekreacinių miškų sklypai	Kadastriniai matavimai (LKS-94)	Magistralinių dujotiekių ir naftotiekių (produktotiekių) apsaugos zonos (III skyrius, penktasis skirsnis)	0,7125	Magistralinių dujotiekių ir naftotiekių (produktotiekių) apsaugos zonos (III skyrius, penktasis skirsnis)	0,6934	-	-	0,6934
								-	-	Elektros tinklų apsaugos zonos (III skyrius ketvirtasis skirsnis)	0,0000	-	-	0,0000
451.	8115/0001:0333	4400-2114-0742	Ukmergės r. sav., Ukmergės r. sav. teritorija, Ukmergės r. sav. teritorija, ~Žemės sklypas / Sklypo nr. 333	2010-12-02	Miškų ūkio	Rekreacinių miškų sklypai	Kadastriniai matavimai (LKS-94)	Magistralinių dujotiekių ir naftotiekių (produktotiekių) apsaugos zonos (III skyrius, penktasis skirsnis)	0,2520	Magistralinių dujotiekių ir naftotiekių (produktotiekių) apsaugos zonos (III skyrius, penktasis skirsnis)	0,2652	-	-	0,2652
452.	8115/0001:0334	4400-2131-3088	Ukmergės r. sav., Ukmergės r. sav. teritorija, Ukmergės r. sav. teritorija, ~Žemės sklypas / Sklypo nr. 334	2011-01-21	Miškų ūkio	Rekreacinių miškų sklypai	Kadastriniai matavimai (LKS-94)	Magistralinių dujotiekių ir naftotiekių (produktotiekių) apsaugos zonos (III skyrius, penktasis skirsnis)	4,0343	Magistralinių dujotiekių ir naftotiekių (produktotiekių) apsaugos zonos (III skyrius, penktasis skirsnis)	4,2158	-	-	4,2158
453.	8115/0001:0335	4400-2131-4996	Ukmergės r. sav., Ukmergės r. sav. teritorija, Ukmergės r. sav. teritorija, ~Žemės sklypas / Sklypo nr. 335	2011-01-21	Miškų ūkio	Rekreacinių miškų sklypai	Kadastriniai matavimai (LKS-94)	Magistralinių dujotiekių ir naftotiekių (produktotiekių) apsaugos zonos (III skyrius, penktasis skirsnis)	0,8570	Magistralinių dujotiekių ir naftotiekių (produktotiekių) apsaugos zonos (III skyrius, penktasis skirsnis)	0,8151	-	-	0,8151

Eil. Nr.	Žemės sklypo kadastrinis numeris	Žemės sklypo unikalus numeris	Žemės sklypo adresas	Žemės sklypo suformavimo metai	Žemės sklypo paskirtis	Žemės sklypo naudojimo būdas	Žemės sklypo matavimų tipas	Esamos apsaugos zonos pavadinimas	Esamos apsaugos zonos plotas, ha	Planu nustatomos apsaugos zonos pavadinimas	Planu nustatomos apsaugos zonos plotas, ha	Planu nustatomos apsaugos zonos plotas, persidengiantis su kitų operatorių nustatytų apsaugos zonų plotu, ha	Naikinamos apsaugos zonos plotas, ha	Įregistruotų ir Planu nustatomų apsaugos zonų bendras plotas, ha
454.	8115/0001:0336	4400-2131-5017	Ukmergės r. sav., Ukmergės r. sav. teritorija, Ukmergės r. sav. teritorija, ~Žemės sklypas / Sklypo nr. 336	2011-01-21	Miškų ūkio	Rekreacinių miškų sklypai	Kadastriniai matavimai (LKS-94)	Magistralinių dujotiekių ir naftotiekių (produktotiekių) apsaugos zonos (III skyrius, penktasis skirsnis)	1,4605	Magistralinių dujotiekių ir naftotiekių (produktotiekių) apsaugos zonos (III skyrius, penktasis skirsnis)	1,7503	-	-	1,7503
								-	-	Elektros tinklų apsaugos zonos (III skyrius ketvirtasis skirsnis)	0,0001	-	-	0,0001
455.	8115/0001:0341	4400-2263-5512	Ukmergės r. sav., Ukmergės r. sav. teritorija, Ukmergės r. sav. teritorija, ~Žemės sklypas / Sklypo nr. 341	2011-12-22	Miškų ūkio	Rekreacinių miškų sklypai	Kadastriniai matavimai (LKS-94)	Magistralinių dujotiekių ir naftotiekių (produktotiekių) apsaugos zonos (III skyrius, penktasis skirsnis)	4,8869	Magistralinių dujotiekių ir naftotiekių (produktotiekių) apsaugos zonos (III skyrius, penktasis skirsnis)	5,0339	-	-	5,0339
456.	8124/0001:0394	4400-2107-0566	Ukmergės r. sav., Ukmergės r. sav. teritorija, Ukmergės r. sav. teritorija, ~Žemės sklypas / Sklypo nr. 394	2010-11-24	Miškų ūkio	Ūkinių miškų sklypai	Kadastriniai matavimai (LKS-94)	Magistralinių dujotiekių ir naftotiekių (produktotiekių) apsaugos zonos (III skyrius, penktasis skirsnis)	4,4230	Magistralinių dujotiekių ir naftotiekių (produktotiekių) apsaugos zonos (III skyrius, penktasis skirsnis)	4,6437	-	-	4,6437
								Elektros tinklų apsaugos zonos (III skyrius ketvirtasis skirsnis)	0,0844	Elektros tinklų apsaugos zonos (III skyrius ketvirtasis skirsnis)	0,0006	-	-	0,0850
457.	8188/7001:0004	4400-4436-3084	Ukmergės r. sav., Ukmergės r. sav. teritorija, Ukmergės r. sav. teritorija, ~Žemės sklypas / Sklypo nr. 4	2016-12-07	Kita (žemės)	Susisiekimo ir inžinerinių tinklų koridorių teritorijos	Kadastriniai matavimai (LKS-94)	Magistralinių dujotiekių ir naftotiekių (produktotiekių) apsaugos zonos (III skyrius, penktasis skirsnis)	0,1576	Magistralinių dujotiekių ir naftotiekių (produktotiekių) apsaugos zonos (III skyrius, penktasis skirsnis)	0,3168	-	-	0,3168
								Elektros tinklų apsaugos zonos (III skyrius ketvirtasis skirsnis)	0,2137	Elektros tinklų apsaugos zonos (III skyrius ketvirtasis skirsnis)	0,0010	-	-	0,2147
458.	8150/7001:0005	4400-2595-1826	Ukmergės r. sav., Ukmergės r. sav. teritorija, Ukmergės r. sav. teritorija, ~Žemės sklypas / Sklypo nr. 5	2013-02-13	Kita (žemės)	Susisiekimo ir inžinerinių tinklų koridorių teritorijos	Kadastriniai matavimai (LKS-94)	-	-	Magistralinių dujotiekių ir naftotiekių (produktotiekių) apsaugos zonos (III skyrius, penktasis skirsnis)	0,2500	-	-	0,2500

Eil. Nr.	Žemės sklypo kadastrinis numeris	Žemės sklypo unikalus numeris	Žemės sklypo adresas	Žemės sklypo suformavimo metai	Žemės sklypo paskirtis	Žemės sklypo naudojimo būdas	Žemės sklypo matavimų tipas	Esamos apsaugos zonos pavadinimas	Esamos apsaugos zonos plotas, ha	Planu nustatomos apsaugos zonos pavadinimas	Planu nustatomos apsaugos zonos plotas, ha	Planu nustatomos apsaugos zonos plotas, persidengiantis su kitų operatorių nustatytų apsaugos zonų plotu, ha	Naikinamos apsaugos zonos plotas, ha	Įregistruotų ir Planu nustatomų apsaugos zonų bendras plotas, ha
								Elektros tinklų apsaugos zonos (III skyrius ketvirtasis skirsnis)	0,1400	Elektros tinklų apsaugos zonos (III skyrius ketvirtasis skirsnis)	0,0006	-	-	0,1406
459.	8140/0004:0588	4400-2103-9398	Ukmergės r. sav., Ukmergės r. sav. teritorija, Ukmergės r. sav. teritorija, ~Žemės sklypas / Sklypo nr. 588	2010-11-15	Miškų ūkio	Rekreacinių miškų sklypai	Kadastriniai matavimai (LKS-94)	Magistralinių dujotiekių ir naftotiekių (produktotiekių) apsaugos zonos (III skyrius, penktasis skirsnis)	0,0157	Magistralinių dujotiekių ir naftotiekių (produktotiekių) apsaugos zonos (III skyrius, penktasis skirsnis)	0,0157	-	-	0,0157
460.	8140/0004:0590	4400-2104-4022	Ukmergės r. sav., Ukmergės r. sav. teritorija, Ukmergės r. sav. teritorija, ~Žemės sklypas / Sklypo nr. 590	2010-11-09	Miškų ūkio	Rekreacinių miškų sklypai	Kadastriniai matavimai (LKS-94)	Magistralinių dujotiekių ir naftotiekių (produktotiekių) apsaugos zonos (III skyrius, penktasis skirsnis)	4,4935	Magistralinių dujotiekių ir naftotiekių (produktotiekių) apsaugos zonos (III skyrius, penktasis skirsnis)	4,5464	-	-	4,5464
								-	-	Elektros tinklų apsaugos zonos (III skyrius ketvirtasis skirsnis)	0,0009	-	-	0,0009
461.	8115/7001:0006	4400-2542-5363	Ukmergės r. sav., Ukmergės r. sav. teritorija, Ukmergės r. sav. teritorija, ~Žemės sklypas / Sklypo nr. 6	2022-02-14	Kita (žemės)	Susisiekimo ir inžinerinių tinklų koridorių teritorijos	Kadastriniai matavimai (LKS-94)	Magistralinių dujotiekių ir naftotiekių (produktotiekių) apsaugos zonos (III skyrius, penktasis skirsnis)	0,4943	Magistralinių dujotiekių ir naftotiekių (produktotiekių) apsaugos zonos (III skyrius, penktasis skirsnis)	0,4943	-	-	0,4943
								-	-	Elektros tinklų apsaugos zonos (III skyrius ketvirtasis skirsnis)	0,0031	-	-	0,0031
462.	8185/7001:0006	4400-4417-4687	Ukmergės r. sav., Ukmergės r. sav. teritorija, Ukmergės r. sav. teritorija, ~Žemės sklypas / Sklypo nr. 6	2016-11-18	Kita (žemės)	Susisiekimo ir inžinerinių tinklų koridorių teritorijos	Kadastriniai matavimai (LKS-94)	Magistralinių dujotiekių ir naftotiekių (produktotiekių) apsaugos zonos (III skyrius, penktasis skirsnis)	0,2007	Magistralinių dujotiekių ir naftotiekių (produktotiekių) apsaugos zonos (III skyrius, penktasis skirsnis)	0,1997	-	-	0,1997
								-	-	Elektros tinklų apsaugos zonos (III skyrius ketvirtasis skirsnis)	0,0003	-	-	0,0003

Eil. Nr.	Žemės sklypo kadastrinis numeris	Žemės sklypo unikalus numeris	Žemės sklypo adresas	Žemės sklypo suformavimo metai	Žemės sklypo paskirtis	Žemės sklypo naudojimo būdas	Žemės sklypo matavimų tipas	Esamos apsaugos zonos pavadinimas	Esamos apsaugos zonos plotas, ha	Planu nustatomos apsaugos zonos pavadinimas	Planu nustatomos apsaugos zonos plotas, ha	Planu nustatomos apsaugos zonos plotas, persidengiantis su kitų operatorių nustatytų apsaugos zonų plotu, ha	Naikinamos apsaugos zonos plotas, ha	Įregistruotų ir Planu nustatomų apsaugos zonų bendras plotas, ha
463.	8150/7001:0007	4400-4418-2096	Ukmergės r. sav., Ukmergės r. sav. teritorija, Ukmergės r. sav. teritorija, ~Žemės sklypas / Sklypo nr. 7	2016-11-21	Kita (žemės)	Susisiekimo ir inžinerinių tinklų koridorių teritorijos	Kadastriniai matavimai (LKS-94)	Magistralinių dujotiekių ir naftotiekių (produktotiekių) apsaugos zonos (III skyrius, penktasis skirsnis)	0,3254	Magistralinių dujotiekių ir naftotiekių (produktotiekių) apsaugos zonos (III skyrius, penktasis skirsnis)	0,3151	-	-	0,3151
								Elektros tinklų apsaugos zonos (III skyrius ketvirtasis skirsnis)	0,2590	Elektros tinklų apsaugos zonos (III skyrius ketvirtasis skirsnis)	0,0013	-	-	0,2603
464.	8160/7001:0007	4400-5158-2868	Ukmergės r. sav., Ukmergės r. sav. teritorija, Ukmergės r. sav. teritorija, ~Žemės sklypas / Sklypo nr. 7	2019-12-09	Kita (žemės)	Susisiekimo ir inžinerinių tinklų koridorių teritorijos	Kadastriniai matavimai (LKS-94)	-	-	Magistralinių dujotiekių ir naftotiekių (produktotiekių) apsaugos zonos (III skyrius, penktasis skirsnis)	0,1921	-	-	0,1921
465.	8150/0004:0100	8150-0004-0100	Ukmergės r. sav., Vidiškių sen., Bernotiškiai, ~Žemės sklypas / Sklypo nr. 100	2002-04-18	Žemės ūkio	-	Kadastriniai matavimai (LKS-94)	Magistralinių dujotiekių ir naftotiekių (produktotiekių) apsaugos zonos (III skyrius, penktasis skirsnis)	0,0400	Magistralinių dujotiekių ir naftotiekių (produktotiekių) apsaugos zonos (III skyrius, penktasis skirsnis)	0,0247	-	-	0,0247
466.	8150/0004:0101	8150-0004-0101	Ukmergės r. sav., Vidiškių sen., Bernotiškiai, ~Žemės sklypas / Sklypo nr. 101	2002-04-18	Žemės ūkio	-	Kadastriniai matavimai (LKS-94)	Magistralinių dujotiekių ir naftotiekių (produktotiekių) apsaugos zonos (III skyrius, penktasis skirsnis)	0,0500	Magistralinių dujotiekių ir naftotiekių (produktotiekių) apsaugos zonos (III skyrius, penktasis skirsnis)	0,0246	-	-	0,0246
467.	8150/0004:0102	8150-0004-0102	Ukmergės r. sav., Vidiškių sen., Bernotiškiai, ~Žemės sklypas / Sklypo nr. 102	2015-08-26	Žemės ūkio	Kiti žemės ūkio paskirties žemės sklypai	Kadastriniai matavimai (LKS-94)	Magistralinių dujotiekių ir naftotiekių (produktotiekių) apsaugos zonos (III skyrius, penktasis skirsnis)	0,1681	Magistralinių dujotiekių ir naftotiekių (produktotiekių) apsaugos zonos (III skyrius, penktasis skirsnis)	0,1146	-	-	0,1146
468.	8150/0004:0103	8150-0004-0103	Ukmergės r. sav., Vidiškių sen., Bernotiškiai, ~Žemės sklypas / Sklypo nr. 103	2010-10-12	Žemės ūkio	-	Preliminarūs matavimai	Magistralinių dujotiekių ir naftotiekių (produktotiekių) apsaugos zonos (III skyrius, penktasis skirsnis)	0,0922	Magistralinių dujotiekių ir naftotiekių (produktotiekių) apsaugos zonos (III skyrius, penktasis skirsnis)	0,0922	-	-	0,0922

Eil. Nr.	Žemės sklypo kadastrinis numeris	Žemės sklypo unikalus numeris	Žemės sklypo adresas	Žemės sklypo suformavimo metai	Žemės sklypo paskirtis	Žemės sklypo naudojimo būdas	Žemės sklypo matavimų tipas	Esamos apsaugos zonos pavadinimas	Esamos apsaugos zonos plotas, ha	Planu nustatomos apsaugos zonos pavadinimas	Planu nustatomos apsaugos zonos plotas, ha	Planu nustatomos apsaugos zonos plotas, persidengiantis su kitų operatorių nustatytų apsaugos zonų plotu, ha	Naikinamos apsaugos zonos plotas, ha	Įregistruotų ir Planu nustatomų apsaugos zonų bendras plotas, ha
469.	8150/0004:0104	8150-0004-0104	Ukmergės r. sav., Vidiškių sen., Bernotiškiai, ~Žemės sklypas / Sklypo nr. 104	2006-01-06	Žemės ūkio	Kiti žemės ūkio paskirties žemės sklypai	Preliminarūs matavimai	Magistralinių dujotiekių ir naftotiekių (produktotiekių) apsaugos zonos (III skyrius, penktasis skirsnis)	0,3900	Magistralinių dujotiekių ir naftotiekių (produktotiekių) apsaugos zonos (III skyrius, penktasis skirsnis)	0,1038	-	-	0,1038
470.	8150/0004:0131	8150-0004-0131	Ukmergės r. sav., Vidiškių sen., Bernotiškiai, ~Žemės sklypas / Sklypo nr. 131	2000-01-17	Žemės ūkio	-	Preliminarūs matavimai	Magistralinių dujotiekių ir naftotiekių (produktotiekių) apsaugos zonos (III skyrius, penktasis skirsnis)	0,2500	Magistralinių dujotiekių ir naftotiekių (produktotiekių) apsaugos zonos (III skyrius, penktasis skirsnis)	0,0431	-	-	0,0431
471.	8150/0004:0133	8150-0004-0133	Ukmergės r. sav., Vidiškių sen., Bernotiškiai, ~Žemės sklypas / Sklypo nr. 133	2000-01-17	Žemės ūkio	-	Preliminarūs matavimai	Magistralinių dujotiekių ir naftotiekių (produktotiekių) apsaugos zonos (III skyrius, penktasis skirsnis)	2,4400	Magistralinių dujotiekių ir naftotiekių (produktotiekių) apsaugos zonos (III skyrius, penktasis skirsnis)	1,1723	-	-	1,1723
								-	-	Elektros tinklų apsaugos zonos (III skyrius ketvirtasis skirsnis)	0,0006	-	-	0,0006
472.	8150/0004:0134	8150-0004-0134	Ukmergės r. sav., Vidiškių sen., Bernotiškiai, ~Žemės sklypas / Sklypo nr. 134	1999-10-21	Žemės ūkio	-	Preliminarūs matavimai	Magistralinių dujotiekių ir naftotiekių (produktotiekių) apsaugos zonos (III skyrius, penktasis skirsnis)	1,3000	Magistralinių dujotiekių ir naftotiekių (produktotiekių) apsaugos zonos (III skyrius, penktasis skirsnis)	0,4804	0,0011	-	0,4804
473.	8150/0004:0139	8150-0004-0139	Ukmergės r. sav., Vidiškių sen., Bernotiškiai, ~Žemės sklypas / Sklypo nr. 139	2013-10-31	Žemės ūkio	Kiti žemės ūkio paskirties žemės sklypai	Kadastriniai matavimai (LKS-94)	Magistralinių dujotiekių ir naftotiekių (produktotiekių) apsaugos zonos (III skyrius, penktasis skirsnis)	0,9200	Magistralinių dujotiekių ir naftotiekių (produktotiekių) apsaugos zonos (III skyrius, penktasis skirsnis)	0,5893	-	-	0,5893
474.	8150/0004:0144	8150-0004-0144	Ukmergės r. sav., Vidiškių sen., Bernotiškiai, ~Žemės sklypas / Sklypo nr. 144	1999-09-14	Žemės ūkio	-	Preliminarūs matavimai	-	-	Magistralinių dujotiekių ir naftotiekių (produktotiekių) apsaugos zonos (III skyrius, penktasis skirsnis)	0,7317	-	-	0,7317

Eil. Nr.	Žemės sklypo kadastrinis numeris	Žemės sklypo unikalus numeris	Žemės sklypo adresas	Žemės sklypo suformavimo metai	Žemės sklypo paskirtis	Žemės sklypo naudojimo būdas	Žemės sklypo matavimų tipas	Esamos apsaugos zonos pavadinimas	Esamos apsaugos zonos plotas, ha	Planu nustatomos apsaugos zonos pavadinimas	Planu nustatomos apsaugos zonos plotas, ha	Planu nustatomos apsaugos zonos plotas, persidengiantis su kitų operatorių nustatytų apsaugos zonų plotu, ha	Naikinamos apsaugos zonos plotas, ha	Įregistruotų ir Planu nustatomų apsaugos zonų bendras plotas, ha
475.	8150/0004:0015	4400-2616-4270	Ukmergės r. sav., Vidiškių sen., Bernotiškiai, ~Žemės sklypas / Sklypo nr. 15	2013-03-13	Žemės ūkio	Kiti žemės ūkio paskirties žemės sklypai	Kadastriniai matavimai (LKS-94)	Magistralinių dujotiekių ir naftotiekių (produktotiekių) apsaugos zonos (III skyrius, penktasis skirsnis)	0,9399	Magistralinių dujotiekių ir naftotiekių (produktotiekių) apsaugos zonos (III skyrius, penktasis skirsnis)	0,9851	-	-	0,9851
476.	8150/0004:0152	8150-0004-0152	Ukmergės r. sav., Vidiškių sen., Bernotiškiai, ~Žemės sklypas / Sklypo nr. 152	2000-01-17	Žemės ūkio	-	Preliminarūs matavimai	Magistralinių dujotiekių ir naftotiekių (produktotiekių) apsaugos zonos (III skyrius, penktasis skirsnis)	2,1500	Magistralinių dujotiekių ir naftotiekių (produktotiekių) apsaugos zonos (III skyrius, penktasis skirsnis)	1,3455	-	-	1,3455
477.	8150/0004:0153	8150-0004-0153	Ukmergės r. sav., Vidiškių sen., Bernotiškiai, ~Žemės sklypas / Sklypo nr. 153	2000-01-17	Žemės ūkio	-	Preliminarūs matavimai	Magistralinių dujotiekių ir naftotiekių (produktotiekių) apsaugos zonos (III skyrius, penktasis skirsnis)	1,2000	Magistralinių dujotiekių ir naftotiekių (produktotiekių) apsaugos zonos (III skyrius, penktasis skirsnis)	1,3459	-	-	1,3459
478.	8150/0004:0016	4400-2616-5579	Ukmergės r. sav., Vidiškių sen., Bernotiškiai, ~Žemės sklypas / Sklypo nr. 16	2013-03-13	Žemės ūkio	Kiti žemės ūkio paskirties žemės sklypai	Kadastriniai matavimai (LKS-94)	Magistralinių dujotiekių ir naftotiekių (produktotiekių) apsaugos zonos (III skyrius, penktasis skirsnis)	0,2897	Magistralinių dujotiekių ir naftotiekių (produktotiekių) apsaugos zonos (III skyrius, penktasis skirsnis)	0,2924	-	-	0,2924
479.	8150/0004:0160	8150-0004-0160	Ukmergės r. sav., Vidiškių sen., Bernotiškiai, ~Žemės sklypas / Sklypo nr. 160	2013-01-15	Žemės ūkio	Kiti žemės ūkio paskirties žemės sklypai	Kadastriniai matavimai (LKS-94)	Magistralinių dujotiekių ir naftotiekių (produktotiekių) apsaugos zonos (III skyrius, penktasis skirsnis)	0,8294	Magistralinių dujotiekių ir naftotiekių (produktotiekių) apsaugos zonos (III skyrius, penktasis skirsnis)	0,8264	0,0089	-	0,8264
								Elektros tinklų apsaugos zonos (III skyrius ketvirtasis skirsnis)	0,3276	Elektros tinklų apsaugos zonos (III skyrius ketvirtasis skirsnis)	0,0003	-	-	0,3279
480.	8150/0004:0168	8150-0004-0168	Ukmergės r. sav., Vidiškių sen., Bernotiškiai, ~Žemės sklypas / Sklypo nr. 168	2001-07-12	Žemės ūkio	Kiti žemės ūkio paskirties žemės sklypai	Kadastriniai matavimai (LKS-94)	Magistralinių dujotiekių ir naftotiekių (produktotiekių) apsaugos zonos (III skyrius, penktasis skirsnis)	0,2500	Magistralinių dujotiekių ir naftotiekių (produktotiekių) apsaugos zonos (III skyrius, penktasis skirsnis)	0,6955	-	-	0,6955

Eil. Nr.	Žemės sklypo kadastrinis numeris	Žemės sklypo unikalus numeris	Žemės sklypo adresas	Žemės sklypo suformavimo metai	Žemės sklypo paskirtis	Žemės sklypo naudojimo būdas	Žemės sklypo matavimų tipas	Esamos apsaugos zonos pavadinimas	Esamos apsaugos zonos plotas, ha	Planu nustatomos apsaugos zonos pavadinimas	Planu nustatomos apsaugos zonos plotas, ha	Planu nustatomos apsaugos zonos plotas, persidengiantis su kitų operatorių nustatytų apsaugos zonų plotu, ha	Naikinamos apsaugos zonos plotas, ha	Įregistruotų ir Planu nustatomų apsaugos zonų bendras plotas, ha
481.	8150/0004:0197	8150-0004-0197	Ukmergės r. sav., Vidiškių sen., Bernotiškiai, ~Žemės sklypas / Sklypo nr. 197	2002-04-02	Žemės ūkio	-	Preliminarūs matavimai	Magistralinių dujotiekių ir naftotiekių (produktotiekių) apsaugos zonos (III skyrius, penktasis skirsnis)	0,5500	Magistralinių dujotiekių ir naftotiekių (produktotiekių) apsaugos zonos (III skyrius, penktasis skirsnis)	0,4637	-	-	0,4637
482.	8150/0004:0203	8150-0004-0203	Ukmergės r. sav., Vidiškių sen., Bernotiškiai, ~Žemės sklypas / Sklypo nr. 203	2002-10-22	Žemės ūkio	-	Preliminarūs matavimai	Magistralinių dujotiekių ir naftotiekių (produktotiekių) apsaugos zonos (III skyrius, penktasis skirsnis)	1,0200	Magistralinių dujotiekių ir naftotiekių (produktotiekių) apsaugos zonos (III skyrius, penktasis skirsnis)	0,2603	0,0023	-	0,2603
483.	8150/0004:0206	8150-0004-0206	Ukmergės r. sav., Vidiškių sen., Bernotiškiai, ~Žemės sklypas / Sklypo nr. 206	2003-01-22	Žemės ūkio	-	Preliminarūs matavimai	Magistralinių dujotiekių ir naftotiekių (produktotiekių) apsaugos zonos (III skyrius, penktasis skirsnis)	0,1900	Magistralinių dujotiekių ir naftotiekių (produktotiekių) apsaugos zonos (III skyrius, penktasis skirsnis)	0,0621	-	-	0,0621
484.	8150/0004:0021	4400-2904-2982	Ukmergės r. sav., Vidiškių sen., Bernotiškiai, ~Žemės sklypas / Sklypo nr. 21	2019-10-09	Žemės ūkio	Kiti žemės ūkio paskirties žemės sklypai	Kadastriniai matavimai (LKS-94)	Magistralinių dujotiekių ir naftotiekių (produktotiekių) apsaugos zonos (III skyrius, penktasis skirsnis)	2,4741	Magistralinių dujotiekių ir naftotiekių (produktotiekių) apsaugos zonos (III skyrius, penktasis skirsnis)	2,4718	-	-	2,4718
								Elektros tinklų apsaugos zonos (III skyrius ketvirtasis skirsnis)	6,4220	Elektros tinklų apsaugos zonos (III skyrius ketvirtasis skirsnis)	0,0003	-	-	6,4223
485.	8150/0004:0211	8150-0004-0211	Ukmergės r. sav., Vidiškių sen., Bernotiškiai, ~Žemės sklypas / Sklypo nr. 211	2003-04-23	Žemės ūkio	-	Preliminarūs matavimai	-	-	Magistralinių dujotiekių ir naftotiekių (produktotiekių) apsaugos zonos (III skyrius, penktasis skirsnis)	0,0534	-	-	0,0534
486.	8150/0004:0222	4400-0183-4657	Ukmergės r. sav., Vidiškių sen., Bernotiškiai, ~Žemės sklypas / Sklypo nr. 222	2004-01-13	Žemės ūkio	-	Preliminarūs matavimai	Magistralinių dujotiekių ir naftotiekių (produktotiekių) apsaugos zonos (III skyrius, penktasis skirsnis)	0,0801	Magistralinių dujotiekių ir naftotiekių (produktotiekių) apsaugos zonos (III skyrius, penktasis skirsnis)	0,0802	-	-	0,0802

Eil. Nr.	Žemės sklypo kadastrinis numeris	Žemės sklypo unikalus numeris	Žemės sklypo adresas	Žemės sklypo suformavimo metai	Žemės sklypo paskirtis	Žemės sklypo naudojimo būdas	Žemės sklypo matavimų tipas	Esamos apsaugos zonos pavadinimas	Esamos apsaugos zonos plotas, ha	Planu nustatomos apsaugos zonos pavadinimas	Planu nustatomos apsaugos zonos plotas, ha	Planu nustatomos apsaugos zonos plotas, persidengiantis su kitų operatorių nustatytų apsaugos zonų plotu, ha	Naikinamos apsaugos zonos plotas, ha	Įregistruotų ir Planu nustatomų apsaugos zonų bendras plotas, ha
487.	8150/0004:0229	4400-0207-8551	Ukmergės r. sav., Vidiškių sen., Bernotiškiai, ~Žemės sklypas / Sklypo nr. 229	2004-02-13	Žemės ūkio	-	Preliminarūs matavimai	-	-	Magistralinių dujotiekių ir naftotiekių (produktotiekių) apsaugos zonos (III skyrius, penktasis skirsnis)	0,3491	-	-	0,3491
488.	8150/0004:0232	4400-0364-1116	Ukmergės r. sav., Vidiškių sen., Bernotiškiai, ~Žemės sklypas / Sklypo nr. 232	2004-08-09	Žemės ūkio	-	Preliminarūs matavimai	Magistralinių dujotiekių ir naftotiekių (produktotiekių) apsaugos zonos (III skyrius, penktasis skirsnis)	0,1200	Magistralinių dujotiekių ir naftotiekių (produktotiekių) apsaugos zonos (III skyrius, penktasis skirsnis)	0,0365	-	-	0,0365
489.	8150/0004:0234	4400-0384-6870	Ukmergės r. sav., Vidiškių sen., Bernotiškiai, ~Žemės sklypas / Sklypo nr. 234	2004-09-03	Žemės ūkio	-	Preliminarūs matavimai	-	-	Magistralinių dujotiekių ir naftotiekių (produktotiekių) apsaugos zonos (III skyrius, penktasis skirsnis)	0,4667	-	-	0,4667
								-	-	Elektros tinklų apsaugos zonos (III skyrius ketvirtasis skirsnis)	0,0111	-	-	0,0111
490.	8150/0004:0235	4400-0411-6974	Ukmergės r. sav., Vidiškių sen., Bernotiškiai, ~Žemės sklypas / Sklypo nr. 235	2004-10-08	Žemės ūkio	-	Preliminarūs matavimai	Magistralinių dujotiekių ir naftotiekių (produktotiekių) apsaugos zonos (III skyrius, penktasis skirsnis)	0,2100	Magistralinių dujotiekių ir naftotiekių (produktotiekių) apsaugos zonos (III skyrius, penktasis skirsnis)	0,0502	-	-	0,0502
								Elektros tinklų apsaugos zonos (III skyrius ketvirtasis skirsnis)	0,2200	Elektros tinklų apsaugos zonos (III skyrius ketvirtasis skirsnis)	0,0172	0,0024	-	0,2348
491.	8150/0004:0236	4400-0411-7206	Ukmergės r. sav., Vidiškių sen., Bernotiškiai, ~Žemės sklypas / Sklypo nr. 236	2004-10-08	Žemės ūkio	-	Preliminarūs matavimai	Magistralinių dujotiekių ir naftotiekių (produktotiekių) apsaugos zonos (III skyrius, penktasis skirsnis)	0,2000	Magistralinių dujotiekių ir naftotiekių (produktotiekių) apsaugos zonos (III skyrius, penktasis skirsnis)	0,0582	-	-	0,0582

Eil. Nr.	Žemės sklypo kadastrinis numeris	Žemės sklypo unikalus numeris	Žemės sklypo adresas	Žemės sklypo suformavimo metai	Žemės sklypo paskirtis	Žemės sklypo naudojimo būdas	Žemės sklypo matavimų tipas	Esamos apsaugos zonos pavadinimas	Esamos apsaugos zonos plotas, ha	Planu nustatomos apsaugos zonos pavadinimas	Planu nustatomos apsaugos zonos plotas, ha	Planu nustatomos apsaugos zonos plotas, persidengiantis su kitų operatorių nustatytų apsaugos zonų plotu, ha	Naikinamos apsaugos zonos plotas, ha	Įregistruotų ir Planu nustatomų apsaugos zonų bendras plotas, ha
492.	8150/0004:0237	4400-0418-9719	Ukmergės r. sav., Vidiškių sen., Bernotiškiai, ~Žemės sklypas / Sklypo nr. 237	2004-10-19	Žemės ūkio	-	Preliminarūs matavimai	Magistralinių dujotiekių ir naftotiekių (produktotiekių) apsaugos zonos (III skyrius, penktasis skirsnis)	0,1000	Magistralinių dujotiekių ir naftotiekių (produktotiekių) apsaugos zonos (III skyrius, penktasis skirsnis)	0,0395	-	-	0,0395
493.	8150/0004:0238	4400-0423-5421	Ukmergės r. sav., Vidiškių sen., Bernotiškiai, ~Žemės sklypas / Sklypo nr. 238	2004-10-26	Žemės ūkio	-	Preliminarūs matavimai	Magistralinių dujotiekių ir naftotiekių (produktotiekių) apsaugos zonos (III skyrius, penktasis skirsnis)	0,2400	Magistralinių dujotiekių ir naftotiekių (produktotiekių) apsaugos zonos (III skyrius, penktasis skirsnis)	0,0760	-	-	0,0760
494.	8150/0004:0239	4400-0426-5654	Ukmergės r. sav., Vidiškių sen., Bernotiškiai, ~Žemės sklypas / Sklypo nr. 239	2004-10-29	Žemės ūkio	-	Preliminarūs matavimai	Magistralinių dujotiekių ir naftotiekių (produktotiekių) apsaugos zonos (III skyrius, penktasis skirsnis)	0,2600	Magistralinių dujotiekių ir naftotiekių (produktotiekių) apsaugos zonos (III skyrius, penktasis skirsnis)	0,0657	-	-	0,0657
495.	8150/0004:0245	4400-0443-6631	Ukmergės r. sav., Vidiškių sen., Bernotiškiai, ~Žemės sklypas / Sklypo nr. 245	2004-11-18	Žemės ūkio	-	Preliminarūs matavimai	Magistralinių dujotiekių ir naftotiekių (produktotiekių) apsaugos zonos (III skyrius, penktasis skirsnis)	0,1200	Magistralinių dujotiekių ir naftotiekių (produktotiekių) apsaugos zonos (III skyrius, penktasis skirsnis)	0,0315	-	-	0,0315
496.	8150/0004:0246	4400-0452-3160	Ukmergės r. sav., Vidiškių sen., Bernotiškiai, ~Žemės sklypas / Sklypo nr. 246	2004-12-01	Žemės ūkio	-	Preliminarūs matavimai	Magistralinių dujotiekių ir naftotiekių (produktotiekių) apsaugos zonos (III skyrius, penktasis skirsnis)	0,1600	Magistralinių dujotiekių ir naftotiekių (produktotiekių) apsaugos zonos (III skyrius, penktasis skirsnis)	0,0477	-	-	0,0477
497.	8150/0004:0247	4400-0453-3768	Ukmergės r. sav., Vidiškių sen., Bernotiškiai, ~Žemės sklypas / Sklypo nr. 247	2004-12-09	Žemės ūkio	-	Preliminarūs matavimai	Magistralinių dujotiekių ir naftotiekių (produktotiekių) apsaugos zonos (III skyrius, penktasis skirsnis)	0,0396	Magistralinių dujotiekių ir naftotiekių (produktotiekių) apsaugos zonos (III skyrius, penktasis skirsnis)	0,0396	-	-	0,0396

Eil. Nr.	Žemės sklypo kadastrinis numeris	Žemės sklypo unikalus numeris	Žemės sklypo adresas	Žemės sklypo suformavimo metai	Žemės sklypo paskirtis	Žemės sklypo naudojimo būdas	Žemės sklypo matavimų tipas	Esamos apsaugos zonos pavadinimas	Esamos apsaugos zonos plotas, ha	Planu nustatomos apsaugos zonos pavadinimas	Planu nustatomos apsaugos zonos plotas, ha	Planu nustatomos apsaugos zonos plotas, persidengiantis su kitų operatorių nustatytų apsaugos zonų plotu, ha	Naikinamos apsaugos zonos plotas, ha	Įregistruotų ir Planu nustatomų apsaugos zonų bendras plotas, ha
498.	8150/0004:0251	4400-0635-7480	Ukmergės r. sav., Vidiškių sen., Bernotiškiai, ~Žemės sklypas / Sklypo nr. 251	2005-07-15	Žemės ūkio	Kiti žemės ūkio paskirties žemės sklypai	Preliminarūs matavimai	Magistralinių dujotiekių ir naftotiekių (produktotiekių) apsaugos zonos (III skyrius, penktasis skirsnis)	0,6800	Magistralinių dujotiekių ir naftotiekių (produktotiekių) apsaugos zonos (III skyrius, penktasis skirsnis)	0,1852	-	-	0,1852
499.	8150/0004:0254	4400-0658-3528	Ukmergės r. sav., Vidiškių sen., Bernotiškiai, ~Žemės sklypas / Sklypo nr. 254	2005-08-18	Žemės ūkio	Kiti žemės ūkio paskirties žemės sklypai	Preliminarūs matavimai	Magistralinių dujotiekių ir naftotiekių (produktotiekių) apsaugos zonos (III skyrius, penktasis skirsnis)	0,3500	Magistralinių dujotiekių ir naftotiekių (produktotiekių) apsaugos zonos (III skyrius, penktasis skirsnis)	0,3881	-	-	0,3881
500.	8150/0004:0258	4400-0678-3019	Ukmergės r. sav., Vidiškių sen., Bernotiškiai, ~Žemės sklypas / Sklypo nr. 258	2005-09-23	Žemės ūkio	Kiti žemės ūkio paskirties žemės sklypai	Preliminarūs matavimai	Magistralinių dujotiekių ir naftotiekių (produktotiekių) apsaugos zonos (III skyrius, penktasis skirsnis)	0,1900	Magistralinių dujotiekių ir naftotiekių (produktotiekių) apsaugos zonos (III skyrius, penktasis skirsnis)	0,0338	-	-	0,0338
501.	8150/0004:0259	4400-0679-0934	Ukmergės r. sav., Vidiškių sen., Bernotiškiai, ~Žemės sklypas / Sklypo nr. 259	2005-09-29	Žemės ūkio	Kiti žemės ūkio paskirties žemės sklypai	Preliminarūs matavimai	Magistralinių dujotiekių ir naftotiekių (produktotiekių) apsaugos zonos (III skyrius, penktasis skirsnis)	0,4400	Magistralinių dujotiekių ir naftotiekių (produktotiekių) apsaugos zonos (III skyrius, penktasis skirsnis)	0,1253	-	-	0,1253
502.	8150/0004:0265	4400-0690-2363	Ukmergės r. sav., Vidiškių sen., Bernotiškiai, ~Žemės sklypas / Sklypo nr. 265	2005-09-30	Žemės ūkio	Kiti žemės ūkio paskirties žemės sklypai	Preliminarūs matavimai	Magistralinių dujotiekių ir naftotiekių (produktotiekių) apsaugos zonos (III skyrius, penktasis skirsnis)	0,3427	Magistralinių dujotiekių ir naftotiekių (produktotiekių) apsaugos zonos (III skyrius, penktasis skirsnis)	0,3427	-	-	0,3427
503.	8150/0004:0279	4400-0906-8871	Ukmergės r. sav., Vidiškių sen., Bernotiškiai, ~Žemės sklypas / Sklypo nr. 279	2006-07-20	Kita (žemės)	Susisiekimo ir inžinerinių tinklų koridorių teritorijos	Kadastriniai matavimai (LKS-94)	Magistralinių dujotiekių ir naftotiekių (produktotiekių) apsaugos zonos (III skyrius, penktasis skirsnis)	0,4743	Magistralinių dujotiekių ir naftotiekių (produktotiekių) apsaugos zonos (III skyrius, penktasis skirsnis)	0,2292	0,0044	-	0,2292

Eil. Nr.	Žemės sklypo kadastrinis numeris	Žemės sklypo unikalus numeris	Žemės sklypo adresas	Žemės sklypo suformavimo metai	Žemės sklypo paskirtis	Žemės sklypo naudojimo būdas	Žemės sklypo matavimų tipas	Esamos apsaugos zonos pavadinimas	Esamos apsaugos zonos plotas, ha	Planu nustatomos apsaugos zonos pavadinimas	Planu nustatomos apsaugos zonos plotas, ha	Planu nustatomos apsaugos zonos plotas, persidengiantis su kitų operatorių nustatytų apsaugos zonų plotu, ha	Naikinamos apsaugos zonos plotas, ha	Įregistruotų ir Planu nustatomų apsaugos zonų bendras plotas, ha
504.	8150/0004:0288	4400-1165-8541	Ukmergės r. sav., Vidiškių sen., Bernotiškiai, ~Žemės sklypas / Sklypo nr. 288	2007-07-25	Žemės ūkio	Kiti žemės ūkio paskirties žemės sklypai	Kadastriniai matavimai (LKS-94)	Magistralinių dujotiekių ir naftotiekių (produktotiekių) apsaugos zonos (III skyrius, penktasis skirsnis)	0,0080	Magistralinių dujotiekių ir naftotiekių (produktotiekių) apsaugos zonos (III skyrius, penktasis skirsnis)	0,0081	-	-	0,0081
505.	8150/0004:0290	4400-1553-1307	Ukmergės r. sav., Vidiškių sen., Bernotiškiai, ~Žemės sklypas / Sklypo nr. 290	2008-04-14	Žemės ūkio	Kiti žemės ūkio paskirties žemės sklypai	Preliminarūs matavimai	Magistralinių dujotiekių ir naftotiekių (produktotiekių) apsaugos zonos (III skyrius, penktasis skirsnis)	0,3000	Magistralinių dujotiekių ir naftotiekių (produktotiekių) apsaugos zonos (III skyrius, penktasis skirsnis)	0,2049	-	-	0,2049
506.	8150/0004:0298	4400-2106-1378	Ukmergės r. sav., Vidiškių sen., Bernotiškiai, ~Žemės sklypas / Sklypo nr. 298	2010-11-11	Žemės ūkio	Kiti žemės ūkio paskirties žemės sklypai	Kadastriniai matavimai (LKS-94)	Magistralinių dujotiekių ir naftotiekių (produktotiekių) apsaugos zonos (III skyrius, penktasis skirsnis)	0,1281	Magistralinių dujotiekių ir naftotiekių (produktotiekių) apsaugos zonos (III skyrius, penktasis skirsnis)	0,0783	-	-	0,0783
507.	8150/0004:0035	4400-5324-1479	Ukmergės r. sav., Vidiškių sen., Bernotiškiai, ~Žemės sklypas / Sklypo nr. 35	2019-12-19	Žemės ūkio	Kiti žemės ūkio paskirties žemės sklypai	Kadastriniai matavimai (LKS-94)	Magistralinių dujotiekių ir naftotiekių (produktotiekių) apsaugos zonos (III skyrius, penktasis skirsnis)	0,0305	Magistralinių dujotiekių ir naftotiekių (produktotiekių) apsaugos zonos (III skyrius, penktasis skirsnis)	0,0305	-	-	0,0305
508.	8150/0004:0036	4400-5324-4505	Ukmergės r. sav., Vidiškių sen., Bernotiškiai, ~Žemės sklypas / Sklypo nr. 36	2019-12-19	Žemės ūkio	Kiti žemės ūkio paskirties žemės sklypai	Kadastriniai matavimai (LKS-94)	Magistralinių dujotiekių ir naftotiekių (produktotiekių) apsaugos zonos (III skyrius, penktasis skirsnis)	0,0187	Magistralinių dujotiekių ir naftotiekių (produktotiekių) apsaugos zonos (III skyrius, penktasis skirsnis)	0,0187	-	-	0,0187
509.	8150/0004:0042	4400-3205-8538	Ukmergės r. sav., Vidiškių sen., Bernotiškiai, ~Žemės sklypas / Sklypo nr. 42	2015-01-22	Žemės ūkio	Kiti žemės ūkio paskirties žemės sklypai	Kadastriniai matavimai (LKS-94)	Magistralinių dujotiekių ir naftotiekių (produktotiekių) apsaugos zonos (III skyrius, penktasis skirsnis)	0,2212	Magistralinių dujotiekių ir naftotiekių (produktotiekių) apsaugos zonos (III skyrius, penktasis skirsnis)	0,3401	-	-	0,3401

Eil. Nr.	Žemės sklypo kadastrinis numeris	Žemės sklypo unikalus numeris	Žemės sklypo adresas	Žemės sklypo suformavimo metai	Žemės sklypo paskirtis	Žemės sklypo naudojimo būdas	Žemės sklypo matavimų tipas	Esamos apsaugos zonos pavadinimas	Esamos apsaugos zonos plotas, ha	Planu nustatomos apsaugos zonos pavadinimas	Planu nustatomos apsaugos zonos plotas, ha	Planu nustatomos apsaugos zonos plotas, persidengiantis su kitų operatorių nustatytų apsaugos zonų plotu, ha	Naikinamos apsaugos zonos plotas, ha	Įregistruotų ir Planu nustatomų apsaugos zonų bendras plotas, ha
510.	8150/0004:0130	8150-0004-0130	Ukmergės r. sav., Vidiškių sen., Bernotiškiai, Miškų g. 12	2012-11-19	Žemės ūkio	Kiti žemės ūkio paskirties žemės sklypai	Kadastriniai matavimai (LKS-94)	Magistralinių dujotiekių ir naftotiekių (produktotiekių) apsaugos zonos (III skyrius, penktasis skirsnis)	0,1052	Magistralinių dujotiekių ir naftotiekių (produktotiekių) apsaugos zonos (III skyrius, penktasis skirsnis)	0,1051	-	-	0,1052
511.	8150/0004:0129	8150-0004-0129	Ukmergės r. sav., Vidiškių sen., Bernotiškiai, Miškų g. 14	1999-04-19	Žemės ūkio	-	Preliminarūs matavimai	Magistralinių dujotiekių ir naftotiekių (produktotiekių) apsaugos zonos (III skyrius, penktasis skirsnis)	0,8000	Magistralinių dujotiekių ir naftotiekių (produktotiekių) apsaugos zonos (III skyrius, penktasis skirsnis)	0,6556	-	-	0,6556
512.	8115/0001:0325	4400-0906-8206	Ukmergės r. sav., Vidiškių sen., Bernotiškiai, Miškų g. 20	2006-07-20	Kita (žemės)	Susisiekimo ir inžinerinių tinklų koridorių teritorijos;Bendrojo naudojimo (miestų, miestelių ir kaimų ar savivaldybių bendrojo naudojimo) teritorijos;Visuomeninės paskirties teritorijos;Komercinės paskirties objektų teritorijos	Kadastriniai matavimai (LKS-94)	Magistralinių dujotiekių ir naftotiekių (produktotiekių) apsaugos zonos (III skyrius, penktasis skirsnis)	3,7020	Magistralinių dujotiekių ir naftotiekių (produktotiekių) apsaugos zonos (III skyrius, penktasis skirsnis)	1,2310	-	-	1,2310

Eil. Nr.	Žemės sklypo kadastrinis numeris	Žemės sklypo unikalus numeris	Žemės sklypo adresas	Žemės sklypo suformavimo metai	Žemės sklypo paskirtis	Žemės sklypo naudojimo būdas	Žemės sklypo matavimų tipas	Esamos apsaugos zonos pavadinimas	Esamos apsaugos zonos plotas, ha	Planu nustatomos apsaugos zonos pavadinimas	Planu nustatomos apsaugos zonos plotas, ha	Planu nustatomos apsaugos zonos plotas, persidengiantis su kitų operacijų nustatytų apsaugos zonų plotu, ha	Naikinamos apsaugos zonos plotas, ha	Įregistruotų ir Planu nustatomų apsaugos zonų bendras plotas, ha
513.	8115/0001:0008	4400-4630-3132	Ukmergės r. sav., Vidiškių sen., Bernotiškiai, Miškų g. 22	2022-01-11	Kita (žemės)	Bendrojo naudojimo (miestų, miestelių ir kaimų ar savivaldybių bendrojo naudojimo) teritorijos	Kadastriniai matavimai (LKS-94)	Magistralinių dujotiekių ir naftotiekių (produktotiekių) apsaugos zonos (III skyrius, penktasis skirsnis)	0,0024	Magistralinių dujotiekių ir naftotiekių (produktotiekių) apsaugos zonos (III skyrius, penktasis skirsnis)	0,0024	-	-	0,0024
514.	8150/0004:0132	8150-0004-0132	Ukmergės r. sav., Vidiškių sen., Bernotiškiai, Miškų g. 3	2000-01-17	Žemės ūkio	-	Preliminarūs matavimai	Magistralinių dujotiekių ir naftotiekių (produktotiekių) apsaugos zonos (III skyrius, penktasis skirsnis)	1,5800	Magistralinių dujotiekių ir naftotiekių (produktotiekių) apsaugos zonos (III skyrius, penktasis skirsnis)	0,8388	-	-	0,8388
515.	8150/0004:0125	8150-0004-0125	Ukmergės r. sav., Vidiškių sen., Bernotiškiai, Miškų g. 5	2000-01-17	Žemės ūkio	-	Preliminarūs matavimai	Magistralinių dujotiekių ir naftotiekių (produktotiekių) apsaugos zonos (III skyrius, penktasis skirsnis)	1,4000	Magistralinių dujotiekių ir naftotiekių (produktotiekių) apsaugos zonos (III skyrius, penktasis skirsnis)	1,1420	-	-	1,1420
516.	8150/0004:0207	8150-0004-0207	Ukmergės r. sav., Vidiškių sen., Bernotiškiai, Miškų g. 5A	2010-07-19	Kita (žemės)	Vienbučių ir dvibučių gyvenamųjų pastatų teritorijos	Kadastriniai matavimai (LKS-94)	Magistralinių dujotiekių ir naftotiekių (produktotiekių) apsaugos zonos (III skyrius, penktasis skirsnis)	0,0855	Magistralinių dujotiekių ir naftotiekių (produktotiekių) apsaugos zonos (III skyrius, penktasis skirsnis)	0,0880	-	-	0,0880
517.	8150/0004:0198	8150-0004-0198	Ukmergės r. sav., Vidiškių sen., Bernotiškiai, Miškų g. 5D	2002-04-10	Kita (žemės)	Susisiekimo ir inžinerinių komunikacijų aptarnavimo objektų teritorijos	Kadastriniai matavimai (LKS-94)	-	-	Magistralinių dujotiekių ir naftotiekių (produktotiekių) apsaugos zonos (III skyrius, penktasis skirsnis)	0,0015	-	-	0,0015

Eil. Nr.	Žemės sklypo kadastrinis numeris	Žemės sklypo unikalus numeris	Žemės sklypo adresas	Žemės sklypo suformavimo metai	Žemės sklypo paskirtis	Žemės sklypo naudojimo būdas	Žemės sklypo matavimų tipas	Esamos apsaugos zonos pavadinimas	Esamos apsaugos zonos plotas, ha	Planu nustatomos apsaugos zonos pavadinimas	Planu nustatomos apsaugos zonos plotas, ha	Planu nustatomos apsaugos zonos plotas, persidengiantis su kitų operatorių nustatytų apsaugos zonų plotu, ha	Naikinamos apsaugos zonos plotas, ha	Įregistruotų ir Planu nustatomų apsaugos zonų bendras plotas, ha
518.	8150/0004:0154	8150-0004-0154	Ukmergės r. sav., Vidiškių sen., Bernotiškiai, Miškų g. 7	2000-01-17	Žemės ūkio	-	Preliminarūs matavimai	Magistralinių dujotiekių ir naftotiekių (produktotiekių) apsaugos zonos (III skyrius, penktasis skirsnis)	2,3500	Magistralinių dujotiekių ir naftotiekių (produktotiekių) apsaugos zonos (III skyrius, penktasis skirsnis)	1,7016	-	-	1,7016
519.	8115/0001:0300	8115-0001-0300	Ukmergės r. sav., Vidiškių sen., Duburiai, ~Žemės sklypas / Sklypo nr. 300	2002-01-10	Kita (žemės)	Susisiekimo ir inžinerinių tinklų koridorių teritorijos	Kadastriniai matavimai (LKS-94)	Magistralinių dujotiekių ir naftotiekių (produktotiekių) apsaugos zonos (III skyrius, penktasis skirsnis)	0,0065	Magistralinių dujotiekių ir naftotiekių (produktotiekių) apsaugos zonos (III skyrius, penktasis skirsnis)	0,0110	-	-	0,0110
								-	-	Elektros tinklų apsaugos zonos (III skyrius ketvirtasis skirsnis)	0,0006	-	-	0,0006
520.	8115/0001:0037	8115-0001-0037	Ukmergės r. sav., Vidiškių sen., Duburiai, ~Žemės sklypas / Sklypo nr. 37	2000-11-28	Miškų ūkio	-	Preliminarūs matavimai	-	-	Magistralinių dujotiekių ir naftotiekių (produktotiekių) apsaugos zonos (III skyrius, penktasis skirsnis)	2,2773	-	-	2,2773
								-	-	Elektros tinklų apsaugos zonos (III skyrius ketvirtasis skirsnis)	0,0003	-	-	0,0003
521.	8115/0001:0041	8115-0001-0041	Ukmergės r. sav., Vidiškių sen., Duburiai, ~Žemės sklypas / Sklypo nr. 41	2000-11-28	Miškų ūkio	-	Preliminarūs matavimai	Magistralinių dujotiekių ir naftotiekių (produktotiekių) apsaugos zonos (III skyrius, penktasis skirsnis)	0,3800	Magistralinių dujotiekių ir naftotiekių (produktotiekių) apsaugos zonos (III skyrius, penktasis skirsnis)	0,8884	-	-	0,8884
522.	8115/0001:0054	8115-0001-0054	Ukmergės r. sav., Vidiškių sen., Duburiai, ~Žemės sklypas / Sklypo nr. 54	2000-11-07	Miškų ūkio	-	Preliminarūs matavimai	-	-	Magistralinių dujotiekių ir naftotiekių (produktotiekių) apsaugos zonos (III skyrius, penktasis skirsnis)	0,0369	-	-	0,0369

Eil. Nr.	Žemės sklypo kadastrinis numeris	Žemės sklypo unikalus numeris	Žemės sklypo adresas	Žemės sklypo suformavimo metai	Žemės sklypo paskirtis	Žemės sklypo naudojimo būdas	Žemės sklypo matavimų tipas	Esamos apsaugos zonos pavadinimas	Esamos apsaugos zonos plotas, ha	Planu nustatomos apsaugos zonos pavadinimas	Planu nustatomos apsaugos zonos plotas, ha	Planu nustatomos apsaugos zonos plotas, persidengiantis su kitų operatorių nustatytų apsaugos zonų plotu, ha	Naikinamos apsaugos zonos plotas, ha	Įregistruotų ir Planu nustatomų apsaugos zonų bendras plotas, ha
523.	8115/0001:0059	8115-0001-0059	Ukmergės r. sav., Vidiškių sen., Duburiai, ~Žemės sklypas / Sklypo nr. 59	2001-08-22	Miškų ūkio	-	Preliminarūs matavimai	Magistralinių dujotiekių ir naftotiekių (produktotiekių) apsaugos zonos (III skyrius, penktasis skirsnis)	0,5699	Magistralinių dujotiekių ir naftotiekių (produktotiekių) apsaugos zonos (III skyrius, penktasis skirsnis)	0,3918	-	-	0,3918
524.	8115/0001:0006	4400-4109-6332	Ukmergės r. sav., Vidiškių sen., Duburiai, ~Žemės sklypas / Sklypo nr. 6	2016-02-23	Miškų ūkio	Ūkinių miškų sklypai	Kadastriniai matavimai (LKS-94)	Magistralinių dujotiekių ir naftotiekių (produktotiekių) apsaugos zonos (III skyrius, penktasis skirsnis)	0,0189	Magistralinių dujotiekių ir naftotiekių (produktotiekių) apsaugos zonos (III skyrius, penktasis skirsnis)	0,0189	-	-	0,0189
525.	8115/0001:0062	8115-0001-0062	Ukmergės r. sav., Vidiškių sen., Duburiai, ~Žemės sklypas / Sklypo nr. 62	2001-08-21	Miškų ūkio	-	Preliminarūs matavimai	Magistralinių dujotiekių ir naftotiekių (produktotiekių) apsaugos zonos (III skyrius, penktasis skirsnis)	0,9800	Magistralinių dujotiekių ir naftotiekių (produktotiekių) apsaugos zonos (III skyrius, penktasis skirsnis)	1,0559	-	-	1,0559
526.	8115/0001:0072	8115-0001-0072	Ukmergės r. sav., Vidiškių sen., Duburiai, ~Žemės sklypas / Sklypo nr. 72	2001-08-21	Miškų ūkio	-	Preliminarūs matavimai	Magistralinių dujotiekių ir naftotiekių (produktotiekių) apsaugos zonos (III skyrius, penktasis skirsnis)	0,3500	Magistralinių dujotiekių ir naftotiekių (produktotiekių) apsaugos zonos (III skyrius, penktasis skirsnis)	0,3318	-	-	0,3318
527.	8115/0001:0076	8115-0001-0076	Ukmergės r. sav., Vidiškių sen., Duburiai, ~Žemės sklypas / Sklypo nr. 76	2001-08-21	Miškų ūkio	-	Preliminarūs matavimai	Magistralinių dujotiekių ir naftotiekių (produktotiekių) apsaugos zonos (III skyrius, penktasis skirsnis)	0,3500	Magistralinių dujotiekių ir naftotiekių (produktotiekių) apsaugos zonos (III skyrius, penktasis skirsnis)	0,4449	-	-	0,4449
528.	8150/0008:0233	8150-0008-0233	Ukmergės r. sav., Vidiškių sen., Dukstyna, Aviečių g. 1	2009-02-21	Žemės ūkio	Mėgėjų sodo žemės sklypai	Kadastriniai matavimai (LKS-94)	Magistralinių dujotiekių ir naftotiekių (produktotiekių) apsaugos zonos (III skyrius, penktasis skirsnis)	0,0265	Magistralinių dujotiekių ir naftotiekių (produktotiekių) apsaugos zonos (III skyrius, penktasis skirsnis)	0,0185	-	-	0,0185

Eil. Nr.	Žemės sklypo kadastrinis numeris	Žemės sklypo unikalus numeris	Žemės sklypo adresas	Žemės sklypo suformavimo metai	Žemės sklypo paskirtis	Žemės sklypo naudojimo būdas	Žemės sklypo matavimų tipas	Esamos apsaugos zonos pavadinimas	Esamos apsaugos zonos plotas, ha	Planu nustatomos apsaugos zonos pavadinimas	Planu nustatomos apsaugos zonos plotas, ha	Planu nustatomos apsaugos zonos plotas, persidengiantis su kitų operatorių nustatytų apsaugos zonų plotu, ha	Naikinamos apsaugos zonos plotas, ha	Įregistruotų ir Planu nustatomų apsaugos zonų bendras plotas, ha
529.	8150/0008:0019	4400-2597-2030	Ukmergės r. sav., Vidiškių sen., Dukstyna, Gandrų tak. 21	2013-02-15	Žemės ūkio	Mėgėjų sodo žemės sklypai	Kadastriniai matavimai (LKS-94)	Magistralinių dujotiekių ir naftotiekių (produktotiekių) apsaugos zonos (III skyrius, penktasis skirsnis)	0,0685	Magistralinių dujotiekių ir naftotiekių (produktotiekių) apsaugos zonos (III skyrius, penktasis skirsnis)	0,0091	-	-	0,0091
530.	8150/0008:0133	8150-0008-0133	Ukmergės r. sav., Vidiškių sen., Dukstyna, Kamanių tak. 11	2004-05-19	Žemės ūkio	Mėgėjų sodų žemės sklypai ir sodininkų bendrijų bendrojo naudojimo žemės sklypai	Preliminarūs matavimai	-	-	Magistralinių dujotiekių ir naftotiekių (produktotiekių) apsaugos zonos (III skyrius, penktasis skirsnis)	0,0360	-	-	0,0360
531.	8150/0008:0135	8150-0008-0135	Ukmergės r. sav., Vidiškių sen., Dukstyna, Kamanių tak. 13	2012-01-09	Žemės ūkio	Mėgėjų sodo žemės sklypai	Kadastriniai matavimai (LKS-94)	Magistralinių dujotiekių ir naftotiekių (produktotiekių) apsaugos zonos (III skyrius, penktasis skirsnis)	0,0606	Magistralinių dujotiekių ir naftotiekių (produktotiekių) apsaugos zonos (III skyrius, penktasis skirsnis)	0,0606	-	-	0,0606
532.	8150/0008:0137	8150-0008-0137	Ukmergės r. sav., Vidiškių sen., Dukstyna, Kamanių tak. 15	2011-12-29	Žemės ūkio	Mėgėjų sodo žemės sklypai	Kadastriniai matavimai (LKS-94)	Magistralinių dujotiekių ir naftotiekių (produktotiekių) apsaugos zonos (III skyrius, penktasis skirsnis)	0,0600	Magistralinių dujotiekių ir naftotiekių (produktotiekių) apsaugos zonos (III skyrius, penktasis skirsnis)	0,0599	-	-	0,0600
533.	8150/0008:0136	8150-0008-0136	Ukmergės r. sav., Vidiškių sen., Dukstyna, Kamanių tak. 16	2004-05-19	Žemės ūkio	Mėgėjų sodų žemės sklypai ir sodininkų bendrijų bendrojo naudojimo žemės sklypai	Preliminarūs matavimai	-	-	Magistralinių dujotiekių ir naftotiekių (produktotiekių) apsaugos zonos (III skyrius, penktasis skirsnis)	0,0202	-	-	0,0202

Eil. Nr.	Žemės sklypo kadastrinis numeris	Žemės sklypo unikalus numeris	Žemės sklypo adresas	Žemės sklypo suformavimo metai	Žemės sklypo paskirtis	Žemės sklypo naudojimo būdas	Žemės sklypo matavimų tipas	Esamos apsaugos zonos pavadinimas	Esamos apsaugos zonos plotas, ha	Planu nustatomos apsaugos zonos pavadinimas	Planu nustatomos apsaugos zonos plotas, ha	Planu nustatomos apsaugos zonos plotas, persidengiantis su kitų operacijų nustatytų apsaugos zonų plotu, ha	Naikinamos apsaugos zonos plotas, ha	Įregistruotų ir Planu nustatomų apsaugos zonų bendras plotas, ha
534.	8150/0008:0139	8150-0008-0139	Ukmergės r. sav., Vidiškių sen., Dukstyna, Kamanių tak. 17	2008-03-04	Žemės ūkio	Mėgėjų sodų žemės sklypai ir sodininkų bendrijų bendrojo naudojimo žemės sklypai	Preliminarūs matavimai	-	-	Magistralinių dujotiekių ir naftotiekių (produktotiekių) apsaugos zonos (III skyrius, penktasis skirsnis)	0,0332	-	-	0,0332
535.	8150/0008:0138	8150-0008-0138	Ukmergės r. sav., Vidiškių sen., Dukstyna, Kamanių tak. 18	2004-05-19	Žemės ūkio	Mėgėjų sodo žemės sklypai	Preliminarūs matavimai	-	-	Magistralinių dujotiekių ir naftotiekių (produktotiekių) apsaugos zonos (III skyrius, penktasis skirsnis)	0,0564	-	-	0,0564
536.	8150/0008:0141	8150-0008-0141	Ukmergės r. sav., Vidiškių sen., Dukstyna, Kamanių tak. 19	2016-04-20	Žemės ūkio	Mėgėjų sodo žemės sklypai	Kadastriniai matavimai (LKS-94)	Magistralinių dujotiekių ir naftotiekių (produktotiekių) apsaugos zonos (III skyrius, penktasis skirsnis)	0,0031	Magistralinių dujotiekių ir naftotiekių (produktotiekių) apsaugos zonos (III skyrius, penktasis skirsnis)	0,0009	-	-	0,0009
537.	8150/0008:0140	8150-0008-0140	Ukmergės r. sav., Vidiškių sen., Dukstyna, Kamanių tak. 20	2007-03-09	Žemės ūkio	Mėgėjų sodo žemės sklypai	Preliminarūs matavimai	Magistralinių dujotiekių ir naftotiekių (produktotiekių) apsaugos zonos (III skyrius, penktasis skirsnis)	0,0600	Magistralinių dujotiekių ir naftotiekių (produktotiekių) apsaugos zonos (III skyrius, penktasis skirsnis)	0,0580	-	-	0,0580
538.	8150/0008:0142	8150-0008-0142	Ukmergės r. sav., Vidiškių sen., Dukstyna, Kamanių tak. 22	2004-05-19	Žemės ūkio	Mėgėjų sodų žemės sklypai ir sodininkų bendrijų bendrojo naudojimo žemės sklypai	Preliminarūs matavimai	-	-	Magistralinių dujotiekių ir naftotiekių (produktotiekių) apsaugos zonos (III skyrius, penktasis skirsnis)	0,0466	-	-	0,0466

Eil. Nr.	Žemės sklypo kadastrinis numeris	Žemės sklypo unikalus numeris	Žemės sklypo adresas	Žemės sklypo suformavimo metai	Žemės sklypo paskirtis	Žemės sklypo naudojimo būdas	Žemės sklypo matavimų tipas	Esamos apsaugos zonos pavadinimas	Esamos apsaugos zonos plotas, ha	Planu nustatomos apsaugos zonos pavadinimas	Planu nustatomos apsaugos zonos plotas, ha	Planu nustatomos apsaugos zonos plotas, persidengiantis su kitų operacijų nustatytų apsaugos zonų plotu, ha	Naikinamos apsaugos zonos plotas, ha	Įregistruotų ir Planu nustatomų apsaugos zonų bendras plotas, ha
539.	8150/0008:0144	8150-0008-0144	Ukmergės r. sav., Vidiškių sen., Dukstyna, Kamanių tak. 24	1993-10-29	Žemės ūkio	Mėgėjų sodų žemės sklypai ir sodininkų bendrijų bendrojo naudojimo žemės sklypai	Preliminarūs matavimai	-	-	Magistralinių dujotiekių ir naftotiekių (produktotiekių) apsaugos zonos (III skyrius, penktasis skirsnis)	0,0076	-	-	0,0076
540.	8150/0008:0131	8150-0008-0131	Ukmergės r. sav., Vidiškių sen., Dukstyna, Kamanių tak. 9	2016-04-21	Žemės ūkio	Mėgėjų sodo žemės sklypai	Kadastriniai matavimai (LKS-94)	Magistralinių dujotiekių ir naftotiekių (produktotiekių) apsaugos zonos (III skyrius, penktasis skirsnis)	0,0009	Magistralinių dujotiekių ir naftotiekių (produktotiekių) apsaugos zonos (III skyrius, penktasis skirsnis)	0,0012	-	-	0,0012
541.	8150/0008:0231	8150-0008-0231	Ukmergės r. sav., Vidiškių sen., Dukstyna, Pušų tak. 10	2009-04-14	Žemės ūkio	Mėgėjų sodo žemės sklypai	Kadastriniai matavimai (LKS-94)	Magistralinių dujotiekių ir naftotiekių (produktotiekių) apsaugos zonos (III skyrius, penktasis skirsnis)	0,0220	Magistralinių dujotiekių ir naftotiekių (produktotiekių) apsaugos zonos (III skyrius, penktasis skirsnis)	0,0161	-	-	0,0161
542.	8150/0008:0283	8150-0008-0283	Ukmergės r. sav., Vidiškių sen., Dukstyna, Pušų tak. 12	2008-12-11	Žemės ūkio	Mėgėjų sodo žemės sklypai	Preliminarūs matavimai	Magistralinių dujotiekių ir naftotiekių (produktotiekių) apsaugos zonos (III skyrius, penktasis skirsnis)	0,0450	Magistralinių dujotiekių ir naftotiekių (produktotiekių) apsaugos zonos (III skyrius, penktasis skirsnis)	0,0508	-	-	0,0508
543.	8150/0008:0282	8150-0008-0282	Ukmergės r. sav., Vidiškių sen., Dukstyna, Pušų tak. 14	2013-06-25	Žemės ūkio	Mėgėjų sodo žemės sklypai	Kadastriniai matavimai (LKS-94)	Magistralinių dujotiekių ir naftotiekių (produktotiekių) apsaugos zonos (III skyrius, penktasis skirsnis)	0,0648	Magistralinių dujotiekių ir naftotiekių (produktotiekių) apsaugos zonos (III skyrius, penktasis skirsnis)	0,0648	-	-	0,0648
544.	8150/0008:0241	8150-0008-0241	Ukmergės r. sav., Vidiškių sen., Dukstyna, Pušų tak. 16	1994-08-22	Žemės ūkio	Mėgėjų sodų žemės sklypai ir sodininkų bendrijų bendrojo naudojimo žemės sklypai	Preliminarūs matavimai	-	-	Magistralinių dujotiekių ir naftotiekių (produktotiekių) apsaugos zonos (III skyrius, penktasis skirsnis)	0,0451	-	-	0,0451

Eil. Nr.	Žemės sklypo kadastrinis numeris	Žemės sklypo unikalus numeris	Žemės sklypo adresas	Žemės sklypo suformavimo metai	Žemės sklypo paskirtis	Žemės sklypo naudojimo būdas	Žemės sklypo matavimų tipas	Esamos apsaugos zonos pavadinimas	Esamos apsaugos zonos plotas, ha	Planu nustatomos apsaugos zonos pavadinimas	Planu nustatomos apsaugos zonos plotas, ha	Planu nustatomos apsaugos zonos plotas, persidengiantis su kitų operatorių nustatytų apsaugos zonų plotu, ha	Naikinamos apsaugos zonos plotas, ha	Įregistruotų ir Planu nustatomų apsaugos zonų bendras plotas, ha
545.	8150/0008:0295	8150-0008-0295	Ukmergės r. sav., Vidiškių sen., Dukstyna, Pušų tak. 17	2007-08-06	Žemės ūkio	Mėgėjų sodo žemės sklypai	Kadastriniai matavimai (LKS-94)	-	-	Magistralinių dujotiekių ir naftotiekių (produktotiekių) apsaugos zonos (III skyrius, penktasis skirsnis)	0,0051	-	-	0,0051
546.	8150/0008:0239	8150-0008-0239	Ukmergės r. sav., Vidiškių sen., Dukstyna, Pušų tak. 18	2015-04-24	Žemės ūkio	Mėgėjų sodo žemės sklypai	Kadastriniai matavimai (LKS-94)	Magistralinių dujotiekių ir naftotiekių (produktotiekių) apsaugos zonos (III skyrius, penktasis skirsnis)	0,0072	Magistralinių dujotiekių ir naftotiekių (produktotiekių) apsaugos zonos (III skyrius, penktasis skirsnis)	0,0066	-	-	0,0066
547.	8150/0008:0281	8150-0008-0281	Ukmergės r. sav., Vidiškių sen., Dukstyna, Pušų tak. 19	2008-09-19	Žemės ūkio	Mėgėjų sodo žemės sklypai	Kadastriniai matavimai (LKS-94)	Magistralinių dujotiekių ir naftotiekių (produktotiekių) apsaugos zonos (III skyrius, penktasis skirsnis)	0,0600	Magistralinių dujotiekių ir naftotiekių (produktotiekių) apsaugos zonos (III skyrius, penktasis skirsnis)	0,0600	-	-	0,0600
548.	8150/0008:0309	4400-2010-0452	Ukmergės r. sav., Vidiškių sen., Dukstyna, Pušų tak. 19A	2009-12-31	Žemės ūkio	Mėgėjų sodo žemės sklypai	Kadastriniai matavimai (LKS-94)	Magistralinių dujotiekių ir naftotiekių (produktotiekių) apsaugos zonos (III skyrius, penktasis skirsnis)	0,0305	Magistralinių dujotiekių ir naftotiekių (produktotiekių) apsaugos zonos (III skyrius, penktasis skirsnis)	0,0317	-	-	0,0317
549.	8150/0008:0173	8150-0008-0173	Ukmergės r. sav., Vidiškių sen., Dukstyna, Šilagėlių tak. 17	2018-07-09	Žemės ūkio	Mėgėjų sodo žemės sklypai	Kadastriniai matavimai (LKS-94)	Magistralinių dujotiekių ir naftotiekių (produktotiekių) apsaugos zonos (III skyrius, penktasis skirsnis)	0,0118	Magistralinių dujotiekių ir naftotiekių (produktotiekių) apsaugos zonos (III skyrius, penktasis skirsnis)	0,0118	-	-	0,0118
550.	8150/0008:0176	8150-0008-0176	Ukmergės r. sav., Vidiškių sen., Dukstyna, Šilagėlių tak. 20	2011-09-29	Žemės ūkio	Mėgėjų sodo žemės sklypai	Kadastriniai matavimai (LKS-94)	Magistralinių dujotiekių ir naftotiekių (produktotiekių) apsaugos zonos (III skyrius, penktasis skirsnis)	0,0035	Magistralinių dujotiekių ir naftotiekių (produktotiekių) apsaugos zonos (III skyrius, penktasis skirsnis)	0,0015	-	-	0,0015

Eil. Nr.	Žemės sklypo kadastrinis numeris	Žemės sklypo unikalus numeris	Žemės sklypo adresas	Žemės sklypo suformavimo metai	Žemės sklypo paskirtis	Žemės sklypo naudojimo būdas	Žemės sklypo matavimų tipas	Esamos apsaugos zonos pavadinimas	Esamos apsaugos zonos plotas, ha	Planu nustatomos apsaugos zonos pavadinimas	Planu nustatomos apsaugos zonos plotas, ha	Planu nustatomos apsaugos zonos plotas, persidengiantis su kitų operatorių nustatytų apsaugos zonų plotu, ha	Naikinamos apsaugos zonos plotas, ha	Įregistruotų ir Planu nustatomų apsaugos zonų bendras plotas, ha
551.	8150/0008:0177	8150-0008-0177	Ukmergės r. sav., Vidiškių sen., Dukstyna, Šilagėlių tak. 21	2008-12-06	Žemės ūkio	Mėgėjų sodų žemės sklypai ir sodininkų bendrijų bendrojo naudojimo žemės sklypai	Preliminarūs matavimai	-	-	Magistralinių dujotiekių ir naftotiekių (produktotiekių) apsaugos zonos (III skyrius, penktasis skirsnis)	0,0603	-	-	0,0603
552.	8150/0008:0178	8150-0008-0178	Ukmergės r. sav., Vidiškių sen., Dukstyna, Šilagėlių tak. 22	2007-11-28	Žemės ūkio	Mėgėjų sodų žemės sklypai ir sodininkų bendrijų bendrojo naudojimo žemės sklypai	Preliminarūs matavimai	Magistralinių dujotiekių ir naftotiekių (produktotiekių) apsaugos zonos (III skyrius, penktasis skirsnis)	0,0412	Magistralinių dujotiekių ir naftotiekių (produktotiekių) apsaugos zonos (III skyrius, penktasis skirsnis)	0,0422	-	-	0,0422
553.	8150/0008:0179	8150-0008-0179	Ukmergės r. sav., Vidiškių sen., Dukstyna, Šilagėlių tak. 23	2008-12-11	Žemės ūkio	Mėgėjų sodų žemės sklypai ir sodininkų bendrijų bendrojo naudojimo žemės sklypai	Preliminarūs matavimai	-	-	Magistralinių dujotiekių ir naftotiekių (produktotiekių) apsaugos zonos (III skyrius, penktasis skirsnis)	0,0546	-	-	0,0546
554.	8150/0008:0180	8150-0008-0180	Ukmergės r. sav., Vidiškių sen., Dukstyna, Šilagėlių tak. 24	2007-11-28	Žemės ūkio	Mėgėjų sodų žemės sklypai ir sodininkų bendrijų bendrojo naudojimo žemės sklypai	Preliminarūs matavimai	-	-	Magistralinių dujotiekių ir naftotiekių (produktotiekių) apsaugos zonos (III skyrius, penktasis skirsnis)	0,0620	-	-	0,0620
555.	8150/0008:0181	8150-0008-0181	Ukmergės r. sav., Vidiškių sen., Dukstyna, Šilagėlių tak. 25	2010-04-21	Žemės ūkio	Mėgėjų sodo žemės sklypai	Kadastriniai matavimai (LKS-94)	Magistralinių dujotiekių ir naftotiekių (produktotiekių) apsaugos zonos (III skyrius, penktasis skirsnis)	0,0140	Magistralinių dujotiekių ir naftotiekių (produktotiekių) apsaugos zonos (III skyrius, penktasis skirsnis)	0,0134	-	-	0,0134

Eil. Nr.	Žemės sklypo kadastrinis numeris	Žemės sklypo unikalus numeris	Žemės sklypo adresas	Žemės sklypo suformavimo metai	Žemės sklypo paskirtis	Žemės sklypo naudojimo būdas	Žemės sklypo matavimų tipas	Esamos apsaugos zonos pavadinimas	Esamos apsaugos zonos plotas, ha	Planu nustatomos apsaugos zonos pavadinimas	Planu nustatomos apsaugos zonos plotas, ha	Planu nustatomos apsaugos zonos plotas, persidengiantis su kitų operatorių nustatytų apsaugos zonų plotu, ha	Naikinamos apsaugos zonos plotas, ha	Įregistruotų ir Planu nustatomų apsaugos zonų bendras plotas, ha
556.	8150/0008:0182	8150-0008-0182	Ukmergės r. sav., Vidiškių sen., Dukstyna, Šilagėlių tak. 26	2015-11-23	Žemės ūkio	Mėgėjų sodo žemės sklypai	Kadastriniai matavimai (LKS-94)	Magistralinių dujotiekių ir naftotiekių (produktotiekių) apsaugos zonos (III skyrius, penktasis skirsnis)	0,0600	Magistralinių dujotiekių ir naftotiekių (produktotiekių) apsaugos zonos (III skyrius, penktasis skirsnis)	0,0600	-	-	0,0600
557.	8150/0008:0047	8150-0008-0047	Ukmergės r. sav., Vidiškių sen., Dukstyna, Vyturių tak. 1	2004-05-19	Žemės ūkio	Mėgėjų sodų žemės sklypai ir sodininkų bendrijų bendrojo naudojimo žemės sklypai	Preliminarūs matavimai	-	-	Magistralinių dujotiekių ir naftotiekių (produktotiekių) apsaugos zonos (III skyrius, penktasis skirsnis)	0,0266	-	-	0,0266
558.	8150/0008:0056	8150-0008-0056	Ukmergės r. sav., Vidiškių sen., Dukstyna, Vyturių tak. 10	1997-03-18	Žemės ūkio	Mėgėjų sodų žemės sklypai ir sodininkų bendrijų bendrojo naudojimo žemės sklypai	Preliminarūs matavimai	-	-	Magistralinių dujotiekių ir naftotiekių (produktotiekių) apsaugos zonos (III skyrius, penktasis skirsnis)	0,0521	-	-	0,0521
559.	8150/0008:0058	8150-0008-0058	Ukmergės r. sav., Vidiškių sen., Dukstyna, Vyturių tak. 12	2004-05-19	Žemės ūkio	Mėgėjų sodo žemės sklypai	Preliminarūs matavimai	Magistralinių dujotiekių ir naftotiekių (produktotiekių) apsaugos zonos (III skyrius, penktasis skirsnis)	0,0250	Magistralinių dujotiekių ir naftotiekių (produktotiekių) apsaugos zonos (III skyrius, penktasis skirsnis)	0,0250	-	-	0,0250
560.	8150/0008:0060	8150-0008-0060	Ukmergės r. sav., Vidiškių sen., Dukstyna, Vyturių tak. 14	2012-06-25	Žemės ūkio	Mėgėjų sodo žemės sklypai	Kadastriniai matavimai (LKS-94)	Magistralinių dujotiekių ir naftotiekių (produktotiekių) apsaugos zonos (III skyrius, penktasis skirsnis)	0,0009	Magistralinių dujotiekių ir naftotiekių (produktotiekių) apsaugos zonos (III skyrius, penktasis skirsnis)	0,0009	-	-	0,0009
561.	8150/0008:0049	8150-0008-0049	Ukmergės r. sav., Vidiškių sen., Dukstyna, Vyturių tak. 3	2013-09-13	Žemės ūkio	Mėgėjų sodo žemės sklypai	Kadastriniai matavimai (LKS-94)	Magistralinių dujotiekių ir naftotiekių (produktotiekių) apsaugos zonos (III skyrius, penktasis skirsnis)	0,0463	Magistralinių dujotiekių ir naftotiekių (produktotiekių) apsaugos zonos (III skyrius, penktasis skirsnis)	0,0423	-	-	0,0423

Eil. Nr.	Žemės sklypo kadastrinis numeris	Žemės sklypo unikalus numeris	Žemės sklypo adresas	Žemės sklypo suformavimo metai	Žemės sklypo paskirtis	Žemės sklypo naudojimo būdas	Žemės sklypo matavimų tipas	Esamos apsaugos zonos pavadinimas	Esamos apsaugos zonos plotas, ha	Planu nustatomos apsaugos zonos pavadinimas	Planu nustatomos apsaugos zonos plotas, ha	Planu nustatomos apsaugos zonos plotas, persidengiantis su kitų operatorių nustatytų apsaugos zonų plotu, ha	Naikinamos apsaugos zonos plotas, ha	Įregistruotų ir Planu nustatomų apsaugos zonų bendras plotas, ha
562.	8150/0008:0050	8150-0008-0050	Ukmergės r. sav., Vidiškių sen., Dukstyna, Vyturių tak. 4	2018-08-08	Žemės ūkio	Mėgėjų sodo žemės sklypai	Kadastriniai matavimai (LKS-94)	Magistralinių dujotiekių ir naftotiekių (produktotiekių) apsaugos zonos (III skyrius, penktasis skirsnis)	0,0591	Magistralinių dujotiekių ir naftotiekių (produktotiekių) apsaugos zonos (III skyrius, penktasis skirsnis)	0,0591	-	-	0,0591
563.	8150/0008:0051	8150-0008-0051	Ukmergės r. sav., Vidiškių sen., Dukstyna, Vyturių tak. 5	2013-09-13	Žemės ūkio	Mėgėjų sodo žemės sklypai	Kadastriniai matavimai (LKS-94)	Magistralinių dujotiekių ir naftotiekių (produktotiekių) apsaugos zonos (III skyrius, penktasis skirsnis)	0,0150	Magistralinių dujotiekių ir naftotiekių (produktotiekių) apsaugos zonos (III skyrius, penktasis skirsnis)	0,0114	-	-	0,0114
564.	8150/0008:0052	8150-0008-0052	Ukmergės r. sav., Vidiškių sen., Dukstyna, Vyturių tak. 6	2004-05-19	Žemės ūkio	Mėgėjų sodų žemės sklypai ir sodininkų bendrijų bendrojo naudojimo žemės sklypai	Preliminarūs matavimai	-	-	Magistralinių dujotiekių ir naftotiekių (produktotiekių) apsaugos zonos (III skyrius, penktasis skirsnis)	0,0640	-	-	0,0640
565.	8150/0008:0053	8150-0008-0053	Ukmergės r. sav., Vidiškių sen., Dukstyna, Vyturių tak. 7	2019-07-26	Žemės ūkio	Mėgėjų sodo žemės sklypai	Kadastriniai matavimai (LKS-94)	Magistralinių dujotiekių ir naftotiekių (produktotiekių) apsaugos zonos (III skyrius, penktasis skirsnis)	0,0138	Magistralinių dujotiekių ir naftotiekių (produktotiekių) apsaugos zonos (III skyrius, penktasis skirsnis)	0,0139	-	-	0,0139
566.	8150/0008:0054	8150-0008-0054	Ukmergės r. sav., Vidiškių sen., Dukstyna, Vyturių tak. 8	2004-05-19	Žemės ūkio	Mėgėjų sodo žemės sklypai	Preliminarūs matavimai	Magistralinių dujotiekių ir naftotiekių (produktotiekių) apsaugos zonos (III skyrius, penktasis skirsnis)	0,0600	Magistralinių dujotiekių ir naftotiekių (produktotiekių) apsaugos zonos (III skyrius, penktasis skirsnis)	0,0581	-	-	0,0581
567.	8150/0008:0055	8150-0008-0055	Ukmergės r. sav., Vidiškių sen., Dukstyna, Vyturių tak. 9	2008-11-21	Žemės ūkio	Mėgėjų sodų žemės sklypai ir sodininkų bendrijų bendrojo naudojimo žemės sklypai	Preliminarūs matavimai	-	-	Magistralinių dujotiekių ir naftotiekių (produktotiekių) apsaugos zonos (III skyrius, penktasis skirsnis)	0,0007	-	-	0,0007

Eil. Nr.	Žemės sklypo kadastrinis numeris	Žemės sklypo unikalus numeris	Žemės sklypo adresas	Žemės sklypo suformavimo metai	Žemės sklypo paskirtis	Žemės sklypo naudojimo būdas	Žemės sklypo matavimų tipas	Esamos apsaugos zonos pavadinimas	Esamos apsaugos zonos plotas, ha	Planu nustatomos apsaugos zonos pavadinimas	Planu nustatomos apsaugos zonos plotas, ha	Planu nustatomos apsaugos zonos plotas, persidengiantis su kitų operatorių nustatytų apsaugos zonų plotu, ha	Naikinamos apsaugos zonos plotas, ha	Įregistruotų ir Planu nustatomų apsaugos zonų bendras plotas, ha
568.	8150/0008:0083	8150-0008-0083	Ukmergės r. sav., Vidiškių sen., Dukstyna, Žibučių tak. 1	2004-05-19	Žemės ūkio	Mėgėjų sodų žemės sklypai ir sodininkų bendrijų bendrojo naudojimo žemės sklypai	Preliminarūs matavimai	-	-	Magistralinių dujotiekių ir naftotiekių (produktotiekių) apsaugos zonos (III skyrius, penktasis skirsnis)	0,0008	-	-	0,0008
569.	8150/0008:0092	8150-0008-0092	Ukmergės r. sav., Vidiškių sen., Dukstyna, Žibučių tak. 10	2004-05-19	Žemės ūkio	Mėgėjų sodų žemės sklypai ir sodininkų bendrijų bendrojo naudojimo žemės sklypai	Preliminarūs matavimai	-	-	Magistralinių dujotiekių ir naftotiekių (produktotiekių) apsaugos zonos (III skyrius, penktasis skirsnis)	0,0094	-	-	0,0094
570.	8150/0008:0093	8150-0008-0093	Ukmergės r. sav., Vidiškių sen., Dukstyna, Žibučių tak. 11	2008-12-06	Žemės ūkio	Mėgėjų sodo žemės sklypai	Preliminarūs matavimai	Magistralinių dujotiekių ir naftotiekių (produktotiekių) apsaugos zonos (III skyrius, penktasis skirsnis)	0,0300	Magistralinių dujotiekių ir naftotiekių (produktotiekių) apsaugos zonos (III skyrius, penktasis skirsnis)	0,0330	-	-	0,0330
571.	8150/0008:0094	8150-0008-0094	Ukmergės r. sav., Vidiškių sen., Dukstyna, Žibučių tak. 12	1993-10-07	Žemės ūkio	Mėgėjų sodų žemės sklypai ir sodininkų bendrijų bendrojo naudojimo žemės sklypai	Preliminarūs matavimai	-	-	Magistralinių dujotiekių ir naftotiekių (produktotiekių) apsaugos zonos (III skyrius, penktasis skirsnis)	0,0471	-	-	0,0471
572.	8150/0008:0095	8150-0008-0095	Ukmergės r. sav., Vidiškių sen., Dukstyna, Žibučių tak. 13	2008-11-21	Žemės ūkio	Mėgėjų sodų žemės sklypai ir sodininkų bendrijų bendrojo naudojimo žemės sklypai	Preliminarūs matavimai	Magistralinių dujotiekių ir naftotiekių (produktotiekių) apsaugos zonos (III skyrius, penktasis skirsnis)	0,0473	Magistralinių dujotiekių ir naftotiekių (produktotiekių) apsaugos zonos (III skyrius, penktasis skirsnis)	0,0466	-	-	0,0466

Eil. Nr.	Žemės sklypo kadastrinis numeris	Žemės sklypo unikalus numeris	Žemės sklypo adresas	Žemės sklypo suformavimo metai	Žemės sklypo paskirtis	Žemės sklypo naudojimo būdas	Žemės sklypo matavimų tipas	Esamos apsaugos zonos pavadinimas	Esamos apsaugos zonos plotas, ha	Planu nustatomos apsaugos zonos pavadinimas	Planu nustatomos apsaugos zonos plotas, ha	Planu nustatomos apsaugos zonos plotas, persidengiantis su kitų operacijų nustatytų apsaugos zonų plotu, ha	Naikinamos apsaugos zonos plotas, ha	Įregistruotų ir Planu nustatomų apsaugos zonų bendras plotas, ha
573.	8150/0008:0096	8150-0008-0096	Ukmergės r. sav., Vidiškių sen., Dukstyna, Žibučių tak. 14	2004-05-19	Žemės ūkio	Mėgėjų sodų žemės sklypai ir sodininkų bendrijų bendrojo naudojimo žemės sklypai	Preliminarūs matavimai	-	-	Magistralinių dujotiekių ir naftotiekių (produktotiekių) apsaugos zonos (III skyrius, penktasis skirsnis)	0,0639	-	-	0,0639
574.	8150/0008:0097	8150-0008-0097	Ukmergės r. sav., Vidiškių sen., Dukstyna, Žibučių tak. 15	2004-05-19	Žemės ūkio	Mėgėjų sodo žemės sklypai	Preliminarūs matavimai	Magistralinių dujotiekių ir naftotiekių (produktotiekių) apsaugos zonos (III skyrius, penktasis skirsnis)	0,0041	Magistralinių dujotiekių ir naftotiekių (produktotiekių) apsaugos zonos (III skyrius, penktasis skirsnis)	0,0033	-	-	0,0033
575.	8150/0008:0098	8150-0008-0098	Ukmergės r. sav., Vidiškių sen., Dukstyna, Žibučių tak. 16	2019-06-11	Žemės ūkio	Mėgėjų sodo žemės sklypai	Kadastriniai matavimai (LKS-94)	Magistralinių dujotiekių ir naftotiekių (produktotiekių) apsaugos zonos (III skyrius, penktasis skirsnis)	0,0567	Magistralinių dujotiekių ir naftotiekių (produktotiekių) apsaugos zonos (III skyrius, penktasis skirsnis)	0,0564	-	-	0,0564
576.	8150/0008:0100	8150-0008-0100	Ukmergės r. sav., Vidiškių sen., Dukstyna, Žibučių tak. 18	2017-07-14	Žemės ūkio	Mėgėjų sodo žemės sklypai	Kadastriniai matavimai (LKS-94)	Magistralinių dujotiekių ir naftotiekių (produktotiekių) apsaugos zonos (III skyrius, penktasis skirsnis)	0,0204	Magistralinių dujotiekių ir naftotiekių (produktotiekių) apsaugos zonos (III skyrius, penktasis skirsnis)	0,0200	-	-	0,0200
577.	8150/0008:0085	8150-0008-0085	Ukmergės r. sav., Vidiškių sen., Dukstyna, Žibučių tak. 3	1993-09-21	Žemės ūkio	Mėgėjų sodo žemės sklypai	Preliminarūs matavimai	Magistralinių dujotiekių ir naftotiekių (produktotiekių) apsaugos zonos (III skyrius, penktasis skirsnis)	0,0042	Magistralinių dujotiekių ir naftotiekių (produktotiekių) apsaugos zonos (III skyrius, penktasis skirsnis)	0,0044	-	-	0,0044
578.	8150/0008:0087	8150-0008-0087	Ukmergės r. sav., Vidiškių sen., Dukstyna, Žibučių tak. 5	2004-05-19	Žemės ūkio	Mėgėjų sodo žemės sklypai	Preliminarūs matavimai	Magistralinių dujotiekių ir naftotiekių (produktotiekių) apsaugos zonos (III skyrius, penktasis skirsnis)	0,0126	Magistralinių dujotiekių ir naftotiekių (produktotiekių) apsaugos zonos (III skyrius, penktasis skirsnis)	0,0126	-	-	0,0126

Eil. Nr.	Žemės sklypo kadastrinis numeris	Žemės sklypo unikalus numeris	Žemės sklypo adresas	Žemės sklypo suformavimo metai	Žemės sklypo paskirtis	Žemės sklypo naudojimo būdas	Žemės sklypo matavimų tipas	Esamos apsaugos zonos pavadinimas	Esamos apsaugos zonos plotas, ha	Planu nustatomos apsaugos zonos pavadinimas	Planu nustatomos apsaugos zonos plotas, ha	Planu nustatomos apsaugos zonos plotas, persidengiantis su kitų operatorių nustatytų apsaugos zonų plotu, ha	Naikinamos apsaugos zonos plotas, ha	Įregistruotų ir Planu nustatomų apsaugos zonų bendras plotas, ha
579.	8150/0008:0089	8150-0008-0089	Ukmergės r. sav., Vidiškių sen., Dukstyna, Žibučių tak. 7	2000-04-04	Žemės ūkio	Mėgėjų sodo žemės sklypai	Preliminarūs matavimai	Magistralinių dujotiekių ir naftotiekių (produktotiekių) apsaugos zonos (III skyrius, penktasis skirsnis)	0,0383	Magistralinių dujotiekių ir naftotiekių (produktotiekių) apsaugos zonos (III skyrius, penktasis skirsnis)	0,0383	-	-	0,0383
580.	8150/0008:0091	8150-0008-0091	Ukmergės r. sav., Vidiškių sen., Dukstyna, Žibučių tak. 9	2004-05-19	Žemės ūkio	Mėgėjų sodų žemės sklypai ir sodininkų bendrijų bendrojo naudojimo žemės sklypai	Preliminarūs matavimai	Magistralinių dujotiekių ir naftotiekių (produktotiekių) apsaugos zonos (III skyrius, penktasis skirsnis)	0,0573	Magistralinių dujotiekių ir naftotiekių (produktotiekių) apsaugos zonos (III skyrius, penktasis skirsnis)	0,0573	-	-	0,0573
581.	8115/0001:0014	8115-0001-0014	Ukmergės r. sav., Vidiškių sen., Kadrėnai, ~Žemės sklypas / Sklypo nr. 14	1998-02-12	Miškų ūkio	-	Preliminarūs matavimai	Magistralinių dujotiekių ir naftotiekių (produktotiekių) apsaugos zonos (III skyrius, penktasis skirsnis)	0,9900	Magistralinių dujotiekių ir naftotiekių (produktotiekių) apsaugos zonos (III skyrius, penktasis skirsnis)	0,4063	-	-	0,4063
582.	8115/0001:0003	8115-0001-0003	Ukmergės r. sav., Vidiškių sen., Kadrėnai, ~Žemės sklypas / Sklypo nr. 3	1998-02-12	Miškų ūkio	-	Preliminarūs matavimai	Magistralinių dujotiekių ir naftotiekių (produktotiekių) apsaugos zonos (III skyrius, penktasis skirsnis)	0,6022	Magistralinių dujotiekių ir naftotiekių (produktotiekių) apsaugos zonos (III skyrius, penktasis skirsnis)	0,6023	-	-	0,6023
583.	8115/0001:0307	8115-0001-0307	Ukmergės r. sav., Vidiškių sen., Kadrėnai, ~Žemės sklypas / Sklypo nr. 307	2003-01-22	Miškų ūkio	-	Preliminarūs matavimai	Magistralinių dujotiekių ir naftotiekių (produktotiekių) apsaugos zonos (III skyrius, penktasis skirsnis)	0,2781	Magistralinių dujotiekių ir naftotiekių (produktotiekių) apsaugos zonos (III skyrius, penktasis skirsnis)	0,2780	-	-	0,2781
584.	8150/0003:0010	4400-4245-9123	Ukmergės r. sav., Vidiškių sen., Kurėnai, ~Žemės sklypas / Sklypo nr. 10	2016-09-07	Žemės ūkio	Kiti žemės ūkio paskirties žemės sklypai	Kadastriniai matavimai (LKS-94)	Magistralinių dujotiekių ir naftotiekių (produktotiekių) apsaugos zonos (III skyrius, penktasis skirsnis)	0,7355	Magistralinių dujotiekių ir naftotiekių (produktotiekių) apsaugos zonos (III skyrius, penktasis skirsnis)	1,2914	-	-	1,2914

Eil. Nr.	Žemės sklypo kadastrinis numeris	Žemės sklypo unikalus numeris	Žemės sklypo adresas	Žemės sklypo suformavimo metai	Žemės sklypo paskirtis	Žemės sklypo naudojimo būdas	Žemės sklypo matavimų tipas	Esamos apsaugos zonos pavadinimas	Esamos apsaugos zonos plotas, ha	Planu nustatomos apsaugos zonos pavadinimas	Planu nustatomos apsaugos zonos plotas, ha	Planu nustatomos apsaugos zonos plotas, persidengiantis su kitų operatorių nustatytų apsaugos zonų plotu, ha	Naikinamos apsaugos zonos plotas, ha	Įregistruotų ir Planu nustatomų apsaugos zonų bendras plotas, ha
585.	8150/0003:0110	8150-0003-0110	Ukmergės r. sav., Vidiškių sen., Kurėnai, ~Žemės sklypas / Sklypo nr. 110	1999-04-19	Žemės ūkio	-	Preliminarūs matavimai	Magistralinių dujotiekių ir naftotiekių (produktotiekių) apsaugos zonos (III skyrius, penktasis skirsnis)	0,4099	Magistralinių dujotiekių ir naftotiekių (produktotiekių) apsaugos zonos (III skyrius, penktasis skirsnis)	0,4216	-	-	0,4216
586.	8150/0003:0115	8150-0003-0115	Ukmergės r. sav., Vidiškių sen., Kurėnai, ~Žemės sklypas / Sklypo nr. 115	1999-04-19	Žemės ūkio	-	Preliminarūs matavimai	Magistralinių dujotiekių ir naftotiekių (produktotiekių) apsaugos zonos (III skyrius, penktasis skirsnis)	3,3800	Magistralinių dujotiekių ir naftotiekių (produktotiekių) apsaugos zonos (III skyrius, penktasis skirsnis)	2,2562	-	-	2,2562
587.	8150/0002:0133	8150-0002-0133	Ukmergės r. sav., Vidiškių sen., Kurėnai, ~Žemės sklypas / Sklypo nr. 133	1999-04-19	Žemės ūkio	-	Preliminarūs matavimai	Magistralinių dujotiekių ir naftotiekių (produktotiekių) apsaugos zonos (III skyrius, penktasis skirsnis)	3,2000	Magistralinių dujotiekių ir naftotiekių (produktotiekių) apsaugos zonos (III skyrius, penktasis skirsnis)	2,2579	-	-	2,2579
588.	8150/0003:0149	8150-0003-0149	Ukmergės r. sav., Vidiškių sen., Kurėnai, ~Žemės sklypas / Sklypo nr. 149	2002-02-07	Žemės ūkio	-	Preliminarūs matavimai	-	-	Magistralinių dujotiekių ir naftotiekių (produktotiekių) apsaugos zonos (III skyrius, penktasis skirsnis)	0,8845	-	-	0,8845
								-	-	Elektros tinklų apsaugos zonos (III skyrius ketvirtasis skirsnis)	0,0003	-	-	0,0003
589.	8150/0003:0155	8150-0003-0155	Ukmergės r. sav., Vidiškių sen., Kurėnai, ~Žemės sklypas / Sklypo nr. 155	2002-05-31	Žemės ūkio	-	Preliminarūs matavimai	Magistralinių dujotiekių ir naftotiekių (produktotiekių) apsaugos zonos (III skyrius, penktasis skirsnis)	0,4300	Magistralinių dujotiekių ir naftotiekių (produktotiekių) apsaugos zonos (III skyrius, penktasis skirsnis)	0,3558	-	-	0,3558
590.	8150/0002:0162	8150-0002-0162	Ukmergės r. sav., Vidiškių sen., Kurėnai, ~Žemės sklypas / Sklypo nr. 162	2002-04-02	Žemės ūkio	-	Preliminarūs matavimai	Magistralinių dujotiekių ir naftotiekių (produktotiekių) apsaugos zonos (III skyrius, penktasis skirsnis)	0,5797	Magistralinių dujotiekių ir naftotiekių (produktotiekių) apsaugos zonos (III skyrius, penktasis skirsnis)	0,5797	-	-	0,5797

Eil. Nr.	Žemės sklypo kadastrinis numeris	Žemės sklypo unikalus numeris	Žemės sklypo adresas	Žemės sklypo suformavimo metai	Žemės sklypo paskirtis	Žemės sklypo naudojimo būdas	Žemės sklypo matavimų tipas	Esamos apsaugos zonos pavadinimas	Esamos apsaugos zonos plotas, ha	Planu nustatomos apsaugos zonos pavadinimas	Planu nustatomos apsaugos zonos plotas, ha	Planu nustatomos apsaugos zonos plotas, persidengiantis su kitų operatorių nustatytų apsaugos zonų plotu, ha	Naikinamos apsaugos zonos plotas, ha	Įregistruotų ir Planu nustatomų apsaugos zonų bendras plotas, ha
591.	8150/0003:0162	8150-0003-0162	Ukmergės r. sav., Vidiškių sen., Kurėnai, ~Žemės sklypas / Sklypo nr. 162	1996-02-13	Žemės ūkio	-	Preliminarūs matavimai	-	-	Magistralinių dujotiekių ir naftotiekių (produktotiekių) apsaugos zonos (III skyrius, penktasis skirsnis)	0,1315	-	-	0,1315
592.	8150/0003:0177	4400-0191-8327	Ukmergės r. sav., Vidiškių sen., Kurėnai, ~Žemės sklypas / Sklypo nr. 177	2004-01-22	Žemės ūkio	-	Preliminarūs matavimai	-	-	Magistralinių dujotiekių ir naftotiekių (produktotiekių) apsaugos zonos (III skyrius, penktasis skirsnis)	2,3262	-	-	2,3262
								-	-	Elektros tinklų apsaugos zonos (III skyrius ketvirtasis skirsnis)	0,0003	-	-	0,0003
593.	8150/0003:0195	4400-2196-4750	Ukmergės r. sav., Vidiškių sen., Kurėnai, ~Žemės sklypas / Sklypo nr. 195	2011-07-27	Žemės ūkio	Kiti žemės ūkio paskirties žemės sklypai	Preliminarūs matavimai	Magistralinių dujotiekių ir naftotiekių (produktotiekių) apsaugos zonos (III skyrius, penktasis skirsnis)	0,6000	Magistralinių dujotiekių ir naftotiekių (produktotiekių) apsaugos zonos (III skyrius, penktasis skirsnis)	0,3272	-	-	0,3272
594.	8150/0002:0241	4400-0257-4329	Ukmergės r. sav., Vidiškių sen., Kurėnai, ~Žemės sklypas / Sklypo nr. 241	2010-06-16	Žemės ūkio	Kiti žemės ūkio paskirties žemės sklypai	Kadastriniai matavimai (LKS-94)	Magistralinių dujotiekių ir naftotiekių (produktotiekių) apsaugos zonos (III skyrius, penktasis skirsnis)	1,2678	Magistralinių dujotiekių ir naftotiekių (produktotiekių) apsaugos zonos (III skyrius, penktasis skirsnis)	1,2644	-	-	1,2644
595.	8150/0003:0025	8150-0003-0025	Ukmergės r. sav., Vidiškių sen., Kurėnai, ~Žemės sklypas / Sklypo nr. 25	1999-04-19	Žemės ūkio	-	Preliminarūs matavimai	Magistralinių dujotiekių ir naftotiekių (produktotiekių) apsaugos zonos (III skyrius, penktasis skirsnis)	0,3559	Magistralinių dujotiekių ir naftotiekių (produktotiekių) apsaugos zonos (III skyrius, penktasis skirsnis)	0,3558	-	-	0,3559
596.	8150/0002:0038	4400-2630-3906	Ukmergės r. sav., Vidiškių sen., Kurėnai, ~Žemės sklypas / Sklypo nr. 38	2013-12-06	Žemės ūkio	Kiti žemės ūkio paskirties žemės sklypai	Kadastriniai matavimai (LKS-94)	Magistralinių dujotiekių ir naftotiekių (produktotiekių) apsaugos zonos (III skyrius, penktasis skirsnis)	2,5088	Magistralinių dujotiekių ir naftotiekių (produktotiekių) apsaugos zonos (III skyrius, penktasis skirsnis)	2,6313	-	-	2,6313

Eil. Nr.	Žemės sklypo kadastrinis numeris	Žemės sklypo unikalus numeris	Žemės sklypo adresas	Žemės sklypo suformavimo metai	Žemės sklypo paskirtis	Žemės sklypo naudojimo būdas	Žemės sklypo matavimų tipas	Esamos apsaugos zonos pavadinimas	Esamos apsaugos zonos plotas, ha	Planu nustatomos apsaugos zonos pavadinimas	Planu nustatomos apsaugos zonos plotas, ha	Planu nustatomos apsaugos zonos plotas, persidengiantis su kitų operatorių nustatytų apsaugos zonų plotu, ha	Naikinamos apsaugos zonos plotas, ha	Įregistruotų ir Planu nustatomų apsaugos zonų bendras plotas, ha
597.	8150/0003:0005	8150-0003-0005	Ukmergės r. sav., Vidiškių sen., Kurėnai, ~Žemės sklypas / Sklypo nr. 5	1995-10-02	Žemės ūkio	-	Preliminarūs matavimai	-	-	Magistralinių dujotiekių ir naftotiekių (produktotiekių) apsaugos zonos (III skyrius, penktasis skirsnis)	0,3532	-	-	0,3532
598.	8150/0003:0007	4400-4245-8391	Ukmergės r. sav., Vidiškių sen., Kurėnai, ~Žemės sklypas / Sklypo nr. 7	2016-09-07	Žemės ūkio	Kiti žemės ūkio paskirties žemės sklypai	Kadastriniai matavimai (LKS-94)	Magistralinių dujotiekių ir naftotiekių (produktotiekių) apsaugos zonos (III skyrius, penktasis skirsnis)	0,5431	Magistralinių dujotiekių ir naftotiekių (produktotiekių) apsaugos zonos (III skyrius, penktasis skirsnis)	0,5834	-	-	0,5834
599.	8150/0003:0009	8150-0003-0009	Ukmergės r. sav., Vidiškių sen., Kurėnai, ~Žemės sklypas / Sklypo nr. 9	2012-12-12	Žemės ūkio	Kiti žemės ūkio paskirties žemės sklypai	Kadastriniai matavimai (LKS-94)	Magistralinių dujotiekių ir naftotiekių (produktotiekių) apsaugos zonos (III skyrius, penktasis skirsnis)	0,0001	Magistralinių dujotiekių ir naftotiekių (produktotiekių) apsaugos zonos (III skyrius, penktasis skirsnis)	0,0001	-	-	0,0001
600.	8150/0002:0134	8150-0002-0134	Ukmergės r. sav., Vidiškių sen., Laiteliai, ~Žemės sklypas / Sklypo nr. 134	2000-01-17	Žemės ūkio	-	Preliminarūs matavimai	Magistralinių dujotiekių ir naftotiekių (produktotiekių) apsaugos zonos (III skyrius, penktasis skirsnis)	1,4700	Magistralinių dujotiekių ir naftotiekių (produktotiekių) apsaugos zonos (III skyrius, penktasis skirsnis)	0,9736	-	-	0,9736
601.	8150/0002:0135	8150-0002-0135	Ukmergės r. sav., Vidiškių sen., Laiteliai, ~Žemės sklypas / Sklypo nr. 135	2000-01-17	Žemės ūkio	-	Preliminarūs matavimai	Magistralinių dujotiekių ir naftotiekių (produktotiekių) apsaugos zonos (III skyrius, penktasis skirsnis)	1,8200	Magistralinių dujotiekių ir naftotiekių (produktotiekių) apsaugos zonos (III skyrius, penktasis skirsnis)	1,1361	-	-	1,1361
602.	8150/0002:0108	8150-0002-0108	Ukmergės r. sav., Vidiškių sen., Pamernackai, ~Žemės sklypas / Sklypo nr. 108	1999-04-19	Žemės ūkio	-	Preliminarūs matavimai	Magistralinių dujotiekių ir naftotiekių (produktotiekių) apsaugos zonos (III skyrius, penktasis skirsnis)	0,6100	Magistralinių dujotiekių ir naftotiekių (produktotiekių) apsaugos zonos (III skyrius, penktasis skirsnis)	0,8456	-	-	0,8456

Eil. Nr.	Žemės sklypo kadastrinis numeris	Žemės sklypo unikalus numeris	Žemės sklypo adresas	Žemės sklypo suformavimo metai	Žemės sklypo paskirtis	Žemės sklypo naudojimo būdas	Žemės sklypo matavimų tipas	Esamos apsaugos zonos pavadinimas	Esamos apsaugos zonos plotas, ha	Planu nustatomos apsaugos zonos pavadinimas	Planu nustatomos apsaugos zonos plotas, ha	Planu nustatomos apsaugos zonos plotas, persidengiantis su kitų operatorių nustatytų apsaugos zonų plotu, ha	Naikinamos apsaugos zonos plotas, ha	Įregistruotų ir Planu nustatomų apsaugos zonų bendras plotas, ha
603.	8150/0002:0109	8150-0002-0109	Ukmergės r. sav., Vidiškių sen., Pamernackai, ~Žemės sklypas / Sklypo nr. 109	1999-04-19	Žemės ūkio	-	Preliminarūs matavimai	-	-	Magistralinių dujotiekių ir naftotiekių (produktotiekių) apsaugos zonos (III skyrius, penktasis skirsnis)	0,5323	-	-	0,5323
604.	8150/0002:0110	8150-0002-0110	Ukmergės r. sav., Vidiškių sen., Pamernackai, ~Žemės sklypas / Sklypo nr. 110	2014-05-21	Žemės ūkio	Kiti žemės ūkio paskirties žemės sklypai	Kadastriniai matavimai (LKS-94)	Magistralinių dujotiekių ir naftotiekių (produktotiekių) apsaugos zonos (III skyrius, penktasis skirsnis)	0,2467	Magistralinių dujotiekių ir naftotiekių (produktotiekių) apsaugos zonos (III skyrius, penktasis skirsnis)	0,2243	-	-	0,2243
605.	8150/0002:0111	8150-0002-0111	Ukmergės r. sav., Vidiškių sen., Pamernackai, ~Žemės sklypas / Sklypo nr. 111	1999-04-19	Žemės ūkio	-	Preliminarūs matavimai	Magistralinių dujotiekių ir naftotiekių (produktotiekių) apsaugos zonos (III skyrius, penktasis skirsnis)	1,0600	Magistralinių dujotiekių ir naftotiekių (produktotiekių) apsaugos zonos (III skyrius, penktasis skirsnis)	0,8498	-	-	0,8498
606.	8150/0002:0012	8150-0002-0012	Ukmergės r. sav., Vidiškių sen., Pamernackai, ~Žemės sklypas / Sklypo nr. 12	2002-06-27	Žemės ūkio	-	Kadastriniai matavimai (LKS-94)	Magistralinių dujotiekių ir naftotiekių (produktotiekių) apsaugos zonos (III skyrius, penktasis skirsnis)	1,1984	Magistralinių dujotiekių ir naftotiekių (produktotiekių) apsaugos zonos (III skyrius, penktasis skirsnis)	1,1827	-	-	1,1827
607.	8150/0002:0131	8150-0002-0131	Ukmergės r. sav., Vidiškių sen., Pamernackai, ~Žemės sklypas / Sklypo nr. 131	2012-10-16	Žemės ūkio	Kiti žemės ūkio paskirties žemės sklypai	Kadastriniai matavimai (LKS-94)	Magistralinių dujotiekių ir naftotiekių (produktotiekių) apsaugos zonos (III skyrius, penktasis skirsnis)	1,2374	Magistralinių dujotiekių ir naftotiekių (produktotiekių) apsaugos zonos (III skyrius, penktasis skirsnis)	1,2441	-	-	1,2441
								Elektros tinklų apsaugos zonos (III skyrius ketvirtasis skirsnis)	0,3560	Elektros tinklų apsaugos zonos (III skyrius ketvirtasis skirsnis)	0,0003	-	-	0,3563
608.	8150/0002:0154	8150-0002-0154	Ukmergės r. sav., Vidiškių sen., Pamernackai, ~Žemės sklypas / Sklypo nr. 154	2001-12-07	Žemės ūkio	-	Preliminarūs matavimai	Magistralinių dujotiekių ir naftotiekių (produktotiekių) apsaugos zonos (III skyrius, penktasis skirsnis)	2,4699	Magistralinių dujotiekių ir naftotiekių (produktotiekių) apsaugos zonos (III skyrius, penktasis skirsnis)	1,1456	-	-	1,1456

Eil. Nr.	Žemės sklypo kadastrinis numeris	Žemės sklypo unikalus numeris	Žemės sklypo adresas	Žemės sklypo suformavimo metai	Žemės sklypo paskirtis	Žemės sklypo naudojimo būdas	Žemės sklypo matavimų tipas	Esamos apsaugos zonos pavadinimas	Esamos apsaugos zonos plotas, ha	Planu nustatomos apsaugos zonos pavadinimas	Planu nustatomos apsaugos zonos plotas, ha	Planu nustatomos apsaugos zonos plotas, persidengiantis su kitų operatorių nustatytų apsaugos zonų plotu, ha	Naikinamos apsaugos zonos plotas, ha	Įregistruotų ir Planu nustatomų apsaugos zonų bendras plotas, ha
609.	8150/0002:0156	8150-0002-0156	Ukmergės r. sav., Vidiškių sen., Pamernackai, ~Žemės sklypas / Sklypo nr. 156	2002-02-05	Žemės ūkio	-	Preliminarūs matavimai	Magistralinių dujotiekių ir naftotiekių (produktotiekių) apsaugos zonos (III skyrius, penktasis skirsnis)	0,5400	Magistralinių dujotiekių ir naftotiekių (produktotiekių) apsaugos zonos (III skyrius, penktasis skirsnis)	1,5677	-	-	1,5677
								-	-	Elektros tinklų apsaugos zonos (III skyrius ketvirtasis skirsnis)	0,0003	-	-	0,0003
610.	8150/0002:0016	8150-0002-0016	Ukmergės r. sav., Vidiškių sen., Pamernackai, ~Žemės sklypas / Sklypo nr. 16	1995-10-02	Žemės ūkio	-	Preliminarūs matavimai	-	-	Magistralinių dujotiekių ir naftotiekių (produktotiekių) apsaugos zonos (III skyrius, penktasis skirsnis)	0,5458	-	-	0,5458
611.	8150/0002:0164	8150-0002-0164	Ukmergės r. sav., Vidiškių sen., Pamernackai, ~Žemės sklypas / Sklypo nr. 164 / 4A	2002-04-09	Kita (žemės)	Susisiekimo ir inžinerinių komunikacijų aptarnavimo objektų teritorijos	Kadastriniai matavimai (LKS-94)	-	-	Magistralinių dujotiekių ir naftotiekių (produktotiekių) apsaugos zonos (III skyrius, penktasis skirsnis)	0,1750	-	-	0,1750
								-	-	Elektros tinklų apsaugos zonos (III skyrius ketvirtasis skirsnis)	0,0003	-	-	0,0003
612.	8150/0002:0187	4400-0049-6242	Ukmergės r. sav., Vidiškių sen., Pamernackai, ~Žemės sklypas / Sklypo nr. 187	2003-07-25	Žemės ūkio	-	Preliminarūs matavimai	Magistralinių dujotiekių ir naftotiekių (produktotiekių) apsaugos zonos (III skyrius, penktasis skirsnis)	0,4681	Magistralinių dujotiekių ir naftotiekių (produktotiekių) apsaugos zonos (III skyrius, penktasis skirsnis)	0,4681	-	-	0,4681
613.	8150/0002:0188	4400-0049-7372	Ukmergės r. sav., Vidiškių sen., Pamernackai, ~Žemės sklypas / Sklypo nr. 188	2003-07-25	Žemės ūkio	-	Preliminarūs matavimai	Magistralinių dujotiekių ir naftotiekių (produktotiekių) apsaugos zonos (III skyrius, penktasis skirsnis)	0,3738	Magistralinių dujotiekių ir naftotiekių (produktotiekių) apsaugos zonos (III skyrius, penktasis skirsnis)	0,3738	-	-	0,3738

Eil. Nr.	Žemės sklypo kadastrinis numeris	Žemės sklypo unikalus numeris	Žemės sklypo adresas	Žemės sklypo suformavimo metai	Žemės sklypo paskirtis	Žemės sklypo naudojimo būdas	Žemės sklypo matavimų tipas	Esamos apsaugos zonos pavadinimas	Esamos apsaugos zonos plotas, ha	Planu nustatomos apsaugos zonos pavadinimas	Planu nustatomos apsaugos zonos plotas, ha	Planu nustatomos apsaugos zonos plotas, persidengiantis su kitų operatorių nustatytų apsaugos zonų plotu, ha	Naikinamos apsaugos zonos plotas, ha	Įregistruotų ir Planu nustatomų apsaugos zonų bendras plotas, ha
614.	8150/0002:0213	4400-0191-9379	Ukmergės r. sav., Vidiškių sen., Pamernackai, ~Žemės sklypas / Sklypo nr. 213	2004-01-22	Žemės ūkio	-	Preliminarūs matavimai	Magistralinių dujotiekių ir naftotiekių (produktotiekių) apsaugos zonos (III skyrius, penktasis skirsnis)	0,2800	Magistralinių dujotiekių ir naftotiekių (produktotiekių) apsaugos zonos (III skyrius, penktasis skirsnis)	0,2388	-	-	0,2388
615.	8150/0002:0218	4400-0193-0320	Ukmergės r. sav., Vidiškių sen., Pamernackai, ~Žemės sklypas / Sklypo nr. 218	2004-01-26	Žemės ūkio	-	Preliminarūs matavimai	-	-	Magistralinių dujotiekių ir naftotiekių (produktotiekių) apsaugos zonos (III skyrius, penktasis skirsnis)	0,2227	-	-	0,2227
616.	8150/0002:0219	4400-0193-0396	Ukmergės r. sav., Vidiškių sen., Pamernackai, ~Žemės sklypas / Sklypo nr. 219	2004-01-26	Žemės ūkio	-	Preliminarūs matavimai	Magistralinių dujotiekių ir naftotiekių (produktotiekių) apsaugos zonos (III skyrius, penktasis skirsnis)	0,1200	Magistralinių dujotiekių ir naftotiekių (produktotiekių) apsaugos zonos (III skyrius, penktasis skirsnis)	0,1129	-	-	0,1129
617.	8150/0002:0226	4400-0207-8508	Ukmergės r. sav., Vidiškių sen., Pamernackai, ~Žemės sklypas / Sklypo nr. 226	2004-02-13	Žemės ūkio	-	Preliminarūs matavimai	Magistralinių dujotiekių ir naftotiekių (produktotiekių) apsaugos zonos (III skyrius, penktasis skirsnis)	0,7500	Magistralinių dujotiekių ir naftotiekių (produktotiekių) apsaugos zonos (III skyrius, penktasis skirsnis)	0,2603	-	-	0,2603
618.	8150/0002:0235	4400-0218-5038	Ukmergės r. sav., Vidiškių sen., Pamernackai, ~Žemės sklypas / Sklypo nr. 235	2014-03-12	Žemės ūkio	Kiti žemės ūkio paskirties žemės sklypai	Kadastriniai matavimai (LKS-94)	Magistralinių dujotiekių ir naftotiekių (produktotiekių) apsaugos zonos (III skyrius, penktasis skirsnis)	0,9446	Magistralinių dujotiekių ir naftotiekių (produktotiekių) apsaugos zonos (III skyrius, penktasis skirsnis)	0,9634	-	-	0,9634
619.	8150/0002:0236	4400-0218-5384	Ukmergės r. sav., Vidiškių sen., Pamernackai, ~Žemės sklypas / Sklypo nr. 236	2013-04-09	Žemės ūkio	Kiti žemės ūkio paskirties žemės sklypai	Kadastriniai matavimai (LKS-94)	Magistralinių dujotiekių ir naftotiekių (produktotiekių) apsaugos zonos (III skyrius, penktasis skirsnis)	0,6555	Magistralinių dujotiekių ir naftotiekių (produktotiekių) apsaugos zonos (III skyrius, penktasis skirsnis)	0,6567	-	-	0,6567

Eil. Nr.	Žemės sklypo kadastrinis numeris	Žemės sklypo unikalus numeris	Žemės sklypo adresas	Žemės sklypo suformavimo metai	Žemės sklypo paskirtis	Žemės sklypo naudojimo būdas	Žemės sklypo matavimų tipas	Esamos apsaugos zonos pavadinimas	Esamos apsaugos zonos plotas, ha	Planu nustatomos apsaugos zonos pavadinimas	Planu nustatomos apsaugos zonos plotas, ha	Planu nustatomos apsaugos zonos plotas, persidengiantis su kitų operatorių nustatytų apsaugos zonų plotu, ha	Naikinamos apsaugos zonos plotas, ha	Įregistruotų ir Planu nustatomų apsaugos zonų bendras plotas, ha
620.	8150/0002:0245	4400-0295-1748	Ukmergės r. sav., Vidiškių sen., Pamernackai, ~Žemės sklypas / Sklypo nr. 245	2004-05-17	Žemės ūkio	-	Preliminarūs matavimai	Magistralinių dujotiekių ir naftotiekių (produktotiekių) apsaugos zonos (III skyrius, penktasis skirsnis)	0,7600	Magistralinių dujotiekių ir naftotiekių (produktotiekių) apsaugos zonos (III skyrius, penktasis skirsnis)	0,2133	-	-	0,2133
621.	8150/0002:0034	4400-2832-5095	Ukmergės r. sav., Vidiškių sen., Pamernackai, ~Žemės sklypas / Sklypo nr. 34	2013-12-06	Žemės ūkio	Kiti žemės ūkio paskirties žemės sklypai	Kadastriniai matavimai (LKS-94)	Magistralinių dujotiekių ir naftotiekių (produktotiekių) apsaugos zonos (III skyrius, penktasis skirsnis)	0,4756	Magistralinių dujotiekių ir naftotiekių (produktotiekių) apsaugos zonos (III skyrius, penktasis skirsnis)	0,4812	-	-	0,4812
								-	-	Elektros tinklų apsaugos zonos (III skyrius ketvirtasis skirsnis)	0,0003	-	-	0,0003
622.	8185/0004:0206	8185-0004-0206	Ukmergės r. sav., Vidiškių sen., Strazdiškiai, ~Žemės sklypas / Sklypo nr. 206	2011-09-29	Žemės ūkio	Kiti žemės ūkio paskirties žemės sklypai	Kadastriniai matavimai (LKS-94)	Magistralinių dujotiekių ir naftotiekių (produktotiekių) apsaugos zonos (III skyrius, penktasis skirsnis)	5,1788	Magistralinių dujotiekių ir naftotiekių (produktotiekių) apsaugos zonos (III skyrius, penktasis skirsnis)	5,1788	-	-	5,1788
								-	-	Elektros tinklų apsaugos zonos (III skyrius ketvirtasis skirsnis)	0,0006	-	-	0,0006
623.	8150/0005:0136	8150-0005-0136	Ukmergės r. sav., Vidiškių sen., Tvarkai, ~Žemės sklypas / Sklypo nr. 136	2001-10-19	Žemės ūkio	-	Preliminarūs matavimai	-	-	Magistralinių dujotiekių ir naftotiekių (produktotiekių) apsaugos zonos (III skyrius, penktasis skirsnis)	0,1620	-	-	0,1620
624.	8150/0005:0249	8150-0005-0249	Ukmergės r. sav., Vidiškių sen., Tvarkai, ~Žemės sklypas / Sklypo nr. 249	2003-01-07	Žemės ūkio	-	Preliminarūs matavimai	Magistralinių dujotiekių ir naftotiekių (produktotiekių) apsaugos zonos (III skyrius, penktasis skirsnis)	0,6100	Magistralinių dujotiekių ir naftotiekių (produktotiekių) apsaugos zonos (III skyrius, penktasis skirsnis)	0,0172	0,0010	-	0,0172
								-	-	Elektros tinklų apsaugos zonos (III skyrius ketvirtasis skirsnis)	0,0003	0,0003	-	0,0003

Eil. Nr.	Žemės sklypo kadastrinis numeris	Žemės sklypo unikalus numeris	Žemės sklypo adresas	Žemės sklypo suformavimo metai	Žemės sklypo paskirtis	Žemės sklypo naudojimo būdas	Žemės sklypo matavimų tipas	Esamos apsaugos zonos pavadinimas	Esamos apsaugos zonos plotas, ha	Planu nustatomos apsaugos zonos pavadinimas	Planu nustatomos apsaugos zonos plotas, ha	Planu nustatomos apsaugos zonos plotas, persidengiantis su kitų operatorių nustatytų apsaugos zonų plotu, ha	Naikinamos apsaugos zonos plotas, ha	Įregistruotų ir Planu nustatomų apsaugos zonų bendras plotas, ha
625.	8150/0005:0314	4400-0176-4772	Ukmergės r. sav., Vidiškių sen., Tvarkai, ~Žemės sklypas / Sklypo nr. 314	2004-01-08	Žemės ūkio	-	Preliminarūs matavimai	Magistralinių dujotiekių ir naftotiekių (produktotiekių) apsaugos zonos (III skyrius, penktasis skirsnis)	0,2709	Magistralinių dujotiekių ir naftotiekių (produktotiekių) apsaugos zonos (III skyrius, penktasis skirsnis)	0,3174	-	-	0,3174
626.	8150/0005:0447	4400-2196-3420	Ukmergės r. sav., Vidiškių sen., Tvarkai, ~Žemės sklypas / Sklypo nr. 447	2011-07-27	Žemės ūkio	Kiti žemės ūkio paskirties žemės sklypai	Preliminarūs matavimai	-	-	Magistralinių dujotiekių ir naftotiekių (produktotiekių) apsaugos zonos (III skyrius, penktasis skirsnis)	0,1359	-	-	0,1359
627.	8150/0005:0007	8150-0005-0007	Ukmergės r. sav., Vidiškių sen., Tvarkai, ~Žemės sklypas / Sklypo nr. 7	1997-06-03	Žemės ūkio	-	Preliminarūs matavimai	-	-	Magistralinių dujotiekių ir naftotiekių (produktotiekių) apsaugos zonos (III skyrius, penktasis skirsnis)	0,0186	-	-	0,0186
628.	8150/0005:0149	8150-0005-0149	Ukmergės r. sav., Vidiškių sen., Tvarkai, Vytauto g. 108	2001-07-20	Kita (žemės)	Susisiekimo ir inžinerinių komunikacijų aptarnavimo objektų teritorijos	Kadastriniai matavimai (LKS-94)	Magistralinių dujotiekių ir naftotiekių (produktotiekių) apsaugos zonos (III skyrius, penktasis skirsnis)	0,5726	Magistralinių dujotiekių ir naftotiekių (produktotiekių) apsaugos zonos (III skyrius, penktasis skirsnis)	0,2714	0,0014	-	0,2714
								-		Viešųjų ryšių tinklų elektroninių ryšių infrastruktūros apsaugos zonos (III skyrius vienuoliktas skirsnis)	0,0004	-	-	0,0004
								-	-	Elektros tinklų apsaugos zonos (III skyrius ketvirtasis skirsnis)	0,0024	-	-	0,0024
629.	8115/0001:0296	8185-0001-0296	Ukmergės r. sav., Vidiškių sen., Varkališkiai, ~Žemės sklypas / Sklypo nr. 296	2002-01-10	Kita (žemės)	-	Kadastriniai matavimai (LKS-94)	-	-	Magistralinių dujotiekių ir naftotiekių (produktotiekių) apsaugos zonos (III skyrius, penktasis skirsnis)	0,0036	-	-	0,0036

Eil. Nr.	Žemės sklypo kadastrinis numeris	Žemės sklypo unikalus numeris	Žemės sklypo adresas	Žemės sklypo suformavimo metai	Žemės sklypo paskirtis	Žemės sklypo naudojimo būdas	Žemės sklypo matavimų tipas	Esamos apsaugos zonos pavadinimas	Esamos apsaugos zonos plotas, ha	Planu nustatomos apsaugos zonos pavadinimas	Planu nustatomos apsaugos zonos plotas, ha	Planu nustatomos apsaugos zonos plotas, persidengiantis su kitų operacijų nustatytų apsaugos zonų plotu, ha	Naikinamos apsaugos zonos plotas, ha	Įregistruotų ir Planu nustatomų apsaugos zonų bendras plotas, ha
								-	-	Viešųjų ryšių tinklų elektroninių ryšių infrastruktūros apsaugos zonos (III skyrius vienuoliktas skirsnis)	0,0002	-	-	0,0002
								-	-	Elektros tinklų apsaugos zonos (III skyrius ketvirtasis skirsnis)	0,0009	-	-	0,0009
630.	8115/0001:0297	8185-0001-0297	Ukmergės r. sav., Vidiškių sen., Varkališkiai, ~Žemės sklypas / Sklypo nr. 297	2002-01-10	Kita (žemės)	-	Kadastriniai matavimai (LKS-94)	-	-	Magistralinių dujotiekių ir naftotiekių (produktotiekių) apsaugos zonos (III skyrius, penktasis skirsnis)	0,0040	-	-	0,0040
								-	-	Elektros tinklų apsaugos zonos (III skyrius ketvirtasis skirsnis)	0,0013	-	-	0,0013
								-	-	Viešųjų ryšių tinklų elektroninių ryšių infrastruktūros apsaugos zonos (III skyrius vienuoliktas skirsnis)	0,0002	-	-	0,0002
631.	8115/0001:0298	8185-0001-0298	Ukmergės r. sav., Vidiškių sen., Varkališkiai, ~Žemės sklypas / Sklypo nr. 298	2002-01-10	Kita (žemės)	Susisiekimo ir inžinerinių tinklų koridorių teritorijos	Kadastriniai matavimai (LKS-94)	Magistralinių dujotiekių ir naftotiekių (produktotiekių) apsaugos zonos (III skyrius, penktasis skirsnis)	0,0076	Magistralinių dujotiekių ir naftotiekių (produktotiekių) apsaugos zonos (III skyrius, penktasis skirsnis)	0,0211	-	-	0,0211
								-		Viešųjų ryšių tinklų elektroninių ryšių infrastruktūros apsaugos zonos (III skyrius vienuoliktas skirsnis)	0,0002	-	-	0,0002
								-	-	Elektros tinklų apsaugos zonos (III skyrius ketvirtasis skirsnis)	0,0029	0,0003	-	0,0029

Eil. Nr.	Žemės sklypo kadastrinis numeris	Žemės sklypo unikalus numeris	Žemės sklypo adresas	Žemės sklypo suformavimo metai	Žemės sklypo paskirtis	Žemės sklypo naudojimo būdas	Žemės sklypo matavimų tipas	Esamos apsaugos zonos pavadinimas	Esamos apsaugos zonos plotas, ha	Planu nustatomos apsaugos zonos pavadinimas	Planu nustatomos apsaugos zonos plotas, ha	Planu nustatomos apsaugos zonos plotas, persidengiantis su kitų operatorių nustatytų apsaugos zonų plotu, ha	Naikinamos apsaugos zonos plotas, ha	Įregistruotų ir Planu nustatomų apsaugos zonų bendras plotas, ha
632.	8115/0001:0299	8185-0001-0299	Ukmergės r. sav., Vidiškių sen., Varkališkiai, ~Žemės sklypas / Sklypo nr. 299	2002-01-10	Kita (žemės)	Susisiekimo ir inžinerinių tinklų koridorių teritorijos	Kadastriniai matavimai (LKS-94)	Magistralinių dujotiekių ir naftotiekių (produktotiekių) apsaugos zonos (III skyrius, penktasis skirsnis)	0,0040	Magistralinių dujotiekių ir naftotiekių (produktotiekių) apsaugos zonos (III skyrius, penktasis skirsnis)	0,0102	-	-	0,0102
								-		Viešųjų ryšių tinklų elektroninių ryšių infrastruktūros apsaugos zonos (III skyrius vienuoliktas skirsnis)	0,0002	-	-	0,0002
								-	-	Elektros tinklų apsaugos zonos (III skyrius ketvirtasis skirsnis)	0,0024	-	-	0,0024
633.	8115/0001:0311	4400-0192-0034	Ukmergės r. sav., Vidiškių sen., Varkališkiai, ~Žemės sklypas / Sklypo nr. 311	2004-04-07	Miškų ūkio	-	Preliminarūs matavimai	-	-	Magistralinių dujotiekių ir naftotiekių (produktotiekių) apsaugos zonos (III skyrius, penktasis skirsnis)	0,0851	-	-	0,0851
634.	8115/0001:0313	4400-0217-0290	Ukmergės r. sav., Vidiškių sen., Varkališkiai, ~Žemės sklypas / Sklypo nr. 313	2004-02-23	Miškų ūkio	-	Preliminarūs matavimai	-	-	Magistralinių dujotiekių ir naftotiekių (produktotiekių) apsaugos zonos (III skyrius, penktasis skirsnis)	0,4666	-	-	0,4666
								-	-	Elektros tinklų apsaugos zonos (III skyrius ketvirtasis skirsnis)	0,0008	-	-	0,0008
635.	8115/0001:0034	8115-0001-0034	Ukmergės r. sav., Vidiškių sen., Varkališkiai, ~Žemės sklypas / Sklypo nr. 34	2000-09-04	Miškų ūkio	-	Preliminarūs matavimai	Magistralinių dujotiekių ir naftotiekių (produktotiekių) apsaugos zonos (III skyrius, penktasis skirsnis)	0,5000	Magistralinių dujotiekių ir naftotiekių (produktotiekių) apsaugos zonos (III skyrius, penktasis skirsnis)	0,2514	-	-	0,2514

Eil. Nr.	Žemės sklypo kadastrinis numeris	Žemės sklypo unikalus numeris	Žemės sklypo adresas	Žemės sklypo suformavimo metai	Žemės sklypo paskirtis	Žemės sklypo naudojimo būdas	Žemės sklypo matavimų tipas	Esamos apsaugos zonos pavadinimas	Esamos apsaugos zonos plotas, ha	Planu nustatomos apsaugos zonos pavadinimas	Planu nustatomos apsaugos zonos plotas, ha	Planu nustatomos apsaugos zonos plotas, persidengiantis su kitų operatorių nustatytų apsaugos zonų plotu, ha	Naikinamos apsaugos zonos plotas, ha	Įregistruotų ir Planu nustatomų apsaugos zonų bendras plotas, ha
636.	8115/0001:0035	8115-0001-0035	Ukmergės r. sav., Vidiškių sen., Varkališkiai, ~Žemės sklypas / Sklypo nr. 35	2000-09-04	Miškų ūkio	-	Preliminarūs matavimai	Magistralinių dujotiekių ir naftotiekių (produktotiekių) apsaugos zonos (III skyrius, penktasis skirsnis)	3,0000	Magistralinių dujotiekių ir naftotiekių (produktotiekių) apsaugos zonos (III skyrius, penktasis skirsnis)	3,5523	-	-	3,5523
637.	8115/0001:0036	8115-0001-0036	Ukmergės r. sav., Vidiškių sen., Varkališkiai, ~Žemės sklypas / Sklypo nr. 36	2000-11-28	Miškų ūkio	-	Preliminarūs matavimai	Magistralinių dujotiekių ir naftotiekių (produktotiekių) apsaugos zonos (III skyrius, penktasis skirsnis)	0,8600	Magistralinių dujotiekių ir naftotiekių (produktotiekių) apsaugos zonos (III skyrius, penktasis skirsnis)	1,0545	-	-	1,0545
								-	-	Elektros tinklų apsaugos zonos (III skyrius ketvirtasis skirsnis)	0,0003	-	-	0,0003
638.	8115/0001:0052	8115-0001-0052	Ukmergės r. sav., Vidiškių sen., Varkališkiai, ~Žemės sklypas / Sklypo nr. 52	2002-03-29	Miškų ūkio	-	Preliminarūs matavimai	Magistralinių dujotiekių ir naftotiekių (produktotiekių) apsaugos zonos (III skyrius, penktasis skirsnis)	0,2300	Magistralinių dujotiekių ir naftotiekių (produktotiekių) apsaugos zonos (III skyrius, penktasis skirsnis)	0,0800	-	-	0,0800
639.	8115/0001:0064	8115-0001-0064	Ukmergės r. sav., Vidiškių sen., Varkališkiai, ~Žemės sklypas / Sklypo nr. 64	2000-12-01	Miškų ūkio	-	Preliminarūs matavimai	-	-	Magistralinių dujotiekių ir naftotiekių (produktotiekių) apsaugos zonos (III skyrius, penktasis skirsnis)	0,0373	-	-	0,0373
640.	8115/0001:0075	8115-0001-0075	Ukmergės r. sav., Vidiškių sen., Varkališkiai, ~Žemės sklypas / Sklypo nr. 75	2001-03-08	Miškų ūkio	-	Preliminarūs matavimai	-	-	Magistralinių dujotiekių ir naftotiekių (produktotiekių) apsaugos zonos (III skyrius, penktasis skirsnis)	0,3444	-	-	0,3444
641.	8115/0001:0084	8115-0001-0084	Ukmergės r. sav., Vidiškių sen., Varkališkiai, ~Žemės sklypas / Sklypo nr. 84	2002-01-07	Miškų ūkio	-	Preliminarūs matavimai	Magistralinių dujotiekių ir naftotiekių (produktotiekių) apsaugos zonos (III skyrius, penktasis skirsnis)	0,2400	Magistralinių dujotiekių ir naftotiekių (produktotiekių) apsaugos zonos (III skyrius, penktasis skirsnis)	0,2032	-	-	0,2032

Eil. Nr.	Žemės sklypo kadastrinis numeris	Žemės sklypo unikalus numeris	Žemės sklypo adresas	Žemės sklypo suformavimo metai	Žemės sklypo paskirtis	Žemės sklypo naudojimo būdas	Žemės sklypo matavimų tipas	Esamos apsaugos zonos pavadinimas	Esamos apsaugos zonos plotas, ha	Planu nustatomos apsaugos zonos pavadinimas	Planu nustatomos apsaugos zonos plotas, ha	Planu nustatomos apsaugos zonos plotas, persidengiantis su kitų operatorių nustatytų apsaugos zonų plotu, ha	Naikinamos apsaugos zonos plotas, ha	Įregistruotų ir Planu nustatomų apsaugos zonų bendras plotas, ha
642.	8115/0001:0086	4400-4109-8488	Ukmergės r. sav., Vidiškių sen., Varkališkiai, ~Žemės sklypas / Sklypo nr. 86	2016-02-23	Miškų ūkio	Ūkinių miškų sklypai	Kadastriniai matavimai (LKS-94)	Magistralinių dujotiekių ir naftotiekių (produktotiekių) apsaugos zonos (III skyrius, penktasis skirsnis)	0,0951	Magistralinių dujotiekių ir naftotiekių (produktotiekių) apsaugos zonos (III skyrius, penktasis skirsnis)	0,0773	-	-	0,0773
643.	8115/0001:0019	8115-0001-0019	Ukmergės r. sav., Vidiškių sen., Varkališkiai, Duburių g. 2	1998-10-14	Žemės ūkio	-	Preliminarūs matavimai	Magistralinių dujotiekių ir naftotiekių (produktotiekių) apsaugos zonos (III skyrius, penktasis skirsnis)	0,3935	Magistralinių dujotiekių ir naftotiekių (produktotiekių) apsaugos zonos (III skyrius, penktasis skirsnis)	0,3934	-	-	0,3935
644.	8115/0001:0302	8115-0001-0302	Ukmergės r. sav., Vidiškių sen., Varkališkiai, Duburių g. 6	2002-04-10	Kita (žemės)	Susisiekimo ir inžinerinių komunikacijų aptarnavimo objektų teritorijos	Kadastriniai matavimai (LKS-94)	-	-	Magistralinių dujotiekių ir naftotiekių (produktotiekių) apsaugos zonos (III skyrius, penktasis skirsnis)	0,0013	-	-	0,0013
645.	8124/0001:0001	8124-0001-0001	Ukmergės r. sav.,Pivonijos sen.,Janušiškis,~Žemės sklypas / Sklypo nr. 1	2000-01-03	Žemės ūkio	-	Preliminarūs matavimai	-	-	Elektros tinklų apsaugos zonos (III skyrius ketvirtasis skirsnis)	0,0110	-	-	0,0110
646.	8124/0001:0135	8124-0001-0135	Ukmergės r. sav.,Pivonijos sen.,Janušiškis,~Žemės sklypas / Sklypo nr. 135	2000-07-12	Žemės ūkio	-	Preliminarūs matavimai	-	-	Elektros tinklų apsaugos zonos (III skyrius ketvirtasis skirsnis)	0,0150	-	-	0,0150
647.	8124/0001:0017	8124-0001-0017	Ukmergės r. sav.,Pivonijos sen.,Janušiškis,~Žemės sklypas / Sklypo nr. 17	1994-02-23	Žemės ūkio	Kiti žemės ūkio paskirties žemės sklypai	Kadastriniai matavimai (LKS-94)	-	-	Elektros tinklų apsaugos zonos (III skyrius ketvirtasis skirsnis)	0,0380	-	-	0,0380
648.	8160/0002:0396	4400-3861-3162	Ukmergės r. sav.,Taujėnų sen.,Albickėliai,~Žemės sklypas / Sklypo nr. 396	2015-09-29	Žemės ūkio	Kiti žemės ūkio paskirties žemės sklypai	Kadastriniai matavimai (LKS-94)	-	-	Elektros tinklų apsaugos zonos (III skyrius ketvirtasis skirsnis)	0,0008	-	-	0,0008
649.	8160/0002:0060	4400-3854-7323	Ukmergės r. sav.,Taujėnų sen.,Albickėliai,~Žemės sklypas / Sklypo nr. 60	2015-09-22	Žemės ūkio	Kiti žemės ūkio paskirties žemės sklypai	Kadastriniai matavimai (LKS-94)	-	-	Elektros tinklų apsaugos zonos (III skyrius ketvirtasis skirsnis)	0,0036	-	-	0,0036
650.	8160/0002:0066	4400-3860-7833	Ukmergės r. sav.,Taujėnų sen.,Albickėliai,~Žemės sklypas / Sklypo nr. 66	2015-09-21	Žemės ūkio	Kiti žemės ūkio paskirties žemės sklypai	Kadastriniai matavimai (LKS-94)	-	-	Elektros tinklų apsaugos zonos (III skyrius ketvirtasis skirsnis)	0,0426	-	-	0,0426

Eil. Nr.	Žemės sklypo kadastrinis numeris	Žemės sklypo unikalus numeris	Žemės sklypo adresas	Žemės sklypo suformavimo metai	Žemės sklypo paskirtis	Žemės sklypo naudojimo būdas	Žemės sklypo matavimų tipas	Esamos apsaugos zonos pavadinimas	Esamos apsaugos zonos plotas, ha	Planu nustatomos apsaugos zonos pavadinimas	Planu nustatomos apsaugos zonos plotas, ha	Planu nustatomos apsaugos zonos plotas, persidengiantis su kitų operatorių nustatytų apsaugos zonų plotu, ha	Naikinamos apsaugos zonos plotas, ha	Įregistruotų ir Planu nustatomų apsaugos zonų bendras plotas, ha
651.	8160/0002:0152	4400-3874-3269	Ukmergės r. sav.,Taujėnų sen.,Šveikautiškiai,~Žemės sklypas / Sklypo nr. 152	2015-09-24	Žemės ūkio	Kiti žemės ūkio paskirties žemės sklypai	Kadastriniai matavimai (LKS-94)	-	-	Elektros tinklų apsaugos zonos (III skyrius ketvirtasis skirsnis)	0,0167	-	-	0,0167
652.	8160/0002:0003	4400-2898-6210	Ukmergės r. sav.,Taujėnų sen.,Šveikautiškiai,~Žemės sklypas / Sklypo nr. 3	2014-02-20	Žemės ūkio	Kiti žemės ūkio paskirties žemės sklypai	Kadastriniai matavimai (LKS-94)	-	-	Elektros tinklų apsaugos zonos (III skyrius ketvirtasis skirsnis)	0,0354	-	-	0,0354
653.	8188/0005:0038	8188-0005-0038	Ukmergės r. sav.,Taujėnų sen.,Varlėnai,~Žemės sklypas / Sklypo nr. 38	1997-06-19	Žemės ūkio	-	Preliminarūs matavimai	-	-	Elektros tinklų apsaugos zonos (III skyrius ketvirtasis skirsnis)	0,0195	-	-	0,0195
654.	8188/0005:0042	4400-2644-6168	Ukmergės r. sav.,Taujėnų sen.,Varlėnai,~Žemės sklypas / Sklypo nr. 42	2013-07-10	Žemės ūkio	Kiti žemės ūkio paskirties žemės sklypai	Kadastriniai matavimai (LKS-94)	-	-	Elektros tinklų apsaugos zonos (III skyrius ketvirtasis skirsnis)	0,0193	-	-	0,0193
655.	8101/0005:0187	4400-2330-4001	Ukmergės r. sav.,Pivonijos sen.,Palobis,~Žemės sklypas / Sklypo nr. 187	2012-03-28	Žemės ūkio	Kiti žemės ūkio paskirties žemės sklypai	Kadastriniai matavimai (LKS-94)	Elektros tinklų apsaugos zonos (III skyrius ketvirtasis skirsnis)	0,0700	Elektros tinklų apsaugos zonos (III skyrius ketvirtasis skirsnis)	0,0216	-	-	0,0916
656.	8188/0005:0040	8188-0005-0040	Ukmergės r. sav.,Taujėnų sen.,Varlėnai,~Žemės sklypas / Sklypo nr. 40	2014-05-26	Žemės ūkio	Kiti žemės ūkio paskirties žemės sklypai	Kadastriniai matavimai (LKS-94)	Elektros tinklų apsaugos zonos (III skyrius ketvirtasis skirsnis)	0,1350	Elektros tinklų apsaugos zonos (III skyrius ketvirtasis skirsnis)	0,0465	-	-	0,1815
657.	8188/0005:0045	4400-2669-1412	Ukmergės r. sav.,Taujėnų sen.,Varlėnai,~Žemės sklypas / Sklypo nr. 45	2013-05-28	Žemės ūkio	Kiti žemės ūkio paskirties žemės sklypai	Kadastriniai matavimai (LKS-94)	Elektros tinklų apsaugos zonos (III skyrius ketvirtasis skirsnis)	0,0817	Elektros tinklų apsaugos zonos (III skyrius ketvirtasis skirsnis)	0,0005	-	-	0,0822
Bendras žemės sklypų, kuriems planu nustatomos MD ir naftotiekių (produktotiekių) apsaugos zonos (III skyrius, penktasis skirsnis) (kodas 107) plotas, ha											**51,1832**	-	-	-
Bendras žemės sklypų, kuriems įregistruotos, bet planu tikslinamas MD ir naftotiekių (produktotiekių) apsaugos zonos (III skyrius, penktasis skirsnis) (kodas 107) plotas, ha											**262,8490**	-	-	-
Bendras žemės sklypų, kuriems nustatytos ir įregistruotos MD ir naftotiekių (produktotiekių) apsaugos zonos (III skyrius, penktasis skirsnis) (kodas 107) plotas, ha											**53,9065**	-	-	-
Bendras žemės sklypų, kuriems planu nustatomos elektros tinklų apsaugos zonos (III skyrius, ketvirtasis skirsnis) (kodas 106) plotas, ha											**0,7157**	-	-	-
Bendras žemės sklypų, kuriems planu nustatomos elektroninių ryšių tinklų elektroninių ryšių infrastruktūros apsaugos zonos (III skyrius, vienuoliktasis skirsnis) (kodas 101) plotas, ha											**0,0052**	-	-	-

2 lentelė. Laisvos valstybinės žemės teritorijos, kuriose nustatomos MD, elektros tinklų ir elektroninių ryšių tinklų apsaugos zonos

Nesuformuoto žemės sklypo Eil. Nr.	Kadastro vietovė	Planuojamos apsaugos zonos pavadinimas	Planuojamos apsaugos zonos plotas, ha	Nesuformuoto žemės sklypo centro koordinatė		Nesuformuoto sklypo naudotojo vardas, pavardė/įmonės pavadinimas
				X	Y	
1VŽ	Juodgiris	Magistralinių dujotiekių ir naftotiekių (produktotiekių) apsaugos zonos (III skyrius, penktasis skirsnis)	0,0021	6152263,42	543558,40	Nacionalinė žemės tarnyba prie Žemės ūkio ministerijos
2VŽ	Juodgiris	Magistralinių dujotiekių ir naftotiekių (produktotiekių) apsaugos zonos (III skyrius, penktasis skirsnis)	0,3523	6152127,65	543589,49	Nacionalinė žemės tarnyba prie Žemės ūkio ministerijos
3VŽ	Juodgiris	Magistralinių dujotiekių ir naftotiekių (produktotiekių) apsaugos zonos (III skyrius, penktasis skirsnis)	0,5947	6151024,23	543639,22	Nacionalinė žemės tarnyba prie Žemės ūkio ministerijos
4VŽ	Viškonys	Elektros tinklų apsaugos zonos (III skyrius ketvirtasis skirsnis)	0,0006	6150574,72	543690,76	Nacionalinė žemės tarnyba prie Žemės ūkio ministerijos
	Viškonys	Magistralinių dujotiekių ir naftotiekių (produktotiekių) apsaugos zonos (III skyrius, penktasis skirsnis)	0,4772	6150574,72	543690,76	Nacionalinė žemės tarnyba prie Žemės ūkio ministerijos
5VŽ	Viškonys	Magistralinių dujotiekių ir naftotiekių (produktotiekių) apsaugos zonos (III skyrius, penktasis skirsnis)	0,1047	6149530,54	543663,15	Nacionalinė žemės tarnyba prie Žemės ūkio ministerijos
6VŽ	Viškonys	Magistralinių dujotiekių ir naftotiekių (produktotiekių) apsaugos zonos (III skyrius, penktasis skirsnis)	0,6689	6148944,03	543540,11	Nacionalinė žemės tarnyba prie Žemės ūkio ministerijos
7VŽ	Viškonys	Magistralinių dujotiekių ir naftotiekių (produktotiekių) apsaugos zonos (III skyrius, penktasis skirsnis)	0,0810	6149235,36	543431,21	Nacionalinė žemės tarnyba prie Žemės ūkio ministerijos
8VŽ	Viškonys	Magistralinių dujotiekių ir naftotiekių (produktotiekių) apsaugos zonos (III skyrius, penktasis skirsnis)	0,0799	6148621,82	543407,43	Nacionalinė žemės tarnyba prie Žemės ūkio ministerijos
9VŽ	Viškonys	Magistralinių dujotiekių ir naftotiekių (produktotiekių) apsaugos zonos (III skyrius, penktasis skirsnis)	0,0027	6148216,28	543339,48	Nacionalinė žemės tarnyba prie Žemės ūkio ministerijos
10VŽ	Viškonys	Magistralinių dujotiekių ir naftotiekių (produktotiekių) apsaugos zonos (III skyrius, penktasis skirsnis)	0,0607	6148250,15	543687,53	Nacionalinė žemės tarnyba prie Žemės ūkio ministerijos
11VŽ	Viškonys	Magistralinių dujotiekių ir naftotiekių (produktotiekių) apsaugos zonos (III skyrius, penktasis skirsnis)	0,0635	6147811,46	543444,72	Nacionalinė žemės tarnyba prie Žemės ūkio ministerijos
12VŽ	Viškonys	Elektros tinklų apsaugos zonos (III skyrius ketvirtasis skirsnis)	0,0006	6146936,54	544111,27	Nacionalinė žemės tarnyba prie Žemės ūkio ministerijos
	Viškonys	Magistralinių dujotiekių ir naftotiekių (produktotiekių) apsaugos zonos (III skyrius, penktasis skirsnis)	2,3329	6146936,54	544111,27	Nacionalinė žemės tarnyba prie Žemės ūkio ministerijos
13VŽ	Viškonys	Magistralinių dujotiekių ir naftotiekių (produktotiekių) apsaugos zonos (III skyrius, penktasis skirsnis)	0,0000	6147434,72	543600,08	Nacionalinė žemės tarnyba prie Žemės ūkio ministerijos
14VŽ	Viškonys	Magistralinių dujotiekių ir naftotiekių (produktotiekių) apsaugos zonos (III skyrius, penktasis skirsnis)	0,0104	6147180,78	543692,66	Nacionalinė žemės tarnyba prie Žemės ūkio ministerijos
15VŽ	Viškonys	Magistralinių dujotiekių ir naftotiekių (produktotiekių) apsaugos zonos (III skyrius, penktasis skirsnis)	0,1000	6146413,45	544054,69	Nacionalinė žemės tarnyba prie Žemės ūkio ministerijos
16VŽ	Viškonys	Magistralinių dujotiekių ir naftotiekių (produktotiekių) apsaugos zonos (III skyrius, penktasis skirsnis)	0,0091	6145740,73	544406,87	Nacionalinė žemės tarnyba prie Žemės ūkio ministerijos
17VŽ	Viškonys	Elektroninių ryšių tinklų elektroninių ryšių infrastruktūros apsaugos zonos (III skyrius vienuoliktas skirsnis)	0,0003	6145905,73	544573,32	Nacionalinė žemės tarnyba prie Žemės ūkio ministerijos
	Viškonys	Elektros tinklų apsaugos zonos (III skyrius ketvirtasis skirsnis)	0,0072	6145905,73	544573,32	Nacionalinė žemės tarnyba prie Žemės ūkio ministerijos
	Viškonys	Magistralinių dujotiekių ir naftotiekių (produktotiekių) apsaugos zonos (III skyrius, penktasis skirsnis)	0,3672	6145905,73	544573,32	Nacionalinė žemės tarnyba prie Žemės ūkio ministerijos
18VŽ	Viškonys	Elektros tinklų apsaugos zonos (III skyrius ketvirtasis skirsnis)	0,0036	6145679,25	544411,27	Nacionalinė žemės tarnyba prie Žemės ūkio ministerijos
	Viškonys	Magistralinių dujotiekių ir naftotiekių (produktotiekių) apsaugos zonos (III skyrius, penktasis skirsnis)	0,0051	6145679,25	544411,27	Nacionalinė žemės tarnyba prie Žemės ūkio ministerijos
19VŽ	Viškonys	Elektros tinklų apsaugos zonos (III skyrius ketvirtasis skirsnis)	0,0202	6145502,01	543862,86	Nacionalinė žemės tarnyba prie Žemės ūkio ministerijos
20VŽ	Juodgiris	Elektros tinklų apsaugos zonos (III skyrius ketvirtasis skirsnis)	0,0349	6145493,87	544510,46	Nacionalinė žemės tarnyba prie Žemės ūkio ministerijos
	Juodgiris	Magistralinių dujotiekių ir naftotiekių (produktotiekių) apsaugos zonos (III skyrius, penktasis skirsnis)	0,8720	6145493,87	544510,46	Nacionalinė žemės tarnyba prie Žemės ūkio ministerijos
21VŽ	Juodgiris	Elektros tinklų apsaugos zonos (III skyrius ketvirtasis skirsnis)	0,0002	6145324,61	544849,32	Nacionalinė žemės tarnyba prie Žemės ūkio ministerijos
	Juodgiris	Magistralinių dujotiekių ir naftotiekių (produktotiekių) apsaugos zonos (III skyrius, penktasis skirsnis)	1,1504	6145324,61	544849,32	Nacionalinė žemės tarnyba prie Žemės ūkio ministerijos
22VŽ	Viškonys	Elektros tinklų apsaugos zonos (III skyrius ketvirtasis skirsnis)	0,0023	6144385,45	545293,36	Nacionalinė žemės tarnyba prie Žemės ūkio ministerijos
	Viškonys	Magistralinių dujotiekių ir naftotiekių (produktotiekių) apsaugos zonos (III skyrius, penktasis skirsnis)	2,8857	6144385,45	545293,36	Nacionalinė žemės tarnyba prie Žemės ūkio ministerijos
23VŽ	Viškonys	Elektros tinklų apsaugos zonos (III skyrius ketvirtasis skirsnis)	0,0003	6145120,29	544645,62	Nacionalinė žemės tarnyba prie Žemės ūkio ministerijos
	Viškonys	Magistralinių dujotiekių ir naftotiekių (produktotiekių) apsaugos zonos (III skyrius, penktasis skirsnis)	0,0618	6145120,29	544645,62	Nacionalinė žemės tarnyba prie Žemės ūkio ministerijos
24VŽ	Juodgiris	Magistralinių dujotiekių ir naftotiekių (produktotiekių) apsaugos zonos (III skyrius, penktasis skirsnis)	0,0331	6144707,59	544915,54	Nacionalinė žemės tarnyba prie Žemės ūkio ministerijos
25VŽ	Viškonys	Magistralinių dujotiekių ir naftotiekių (produktotiekių) apsaugos zonos (III skyrius, penktasis skirsnis)	0,5597	6143353,66	546032,10	Nacionalinė žemės tarnyba prie Žemės ūkio ministerijos
26VŽ	Viškonys	Elektros tinklų apsaugos zonos (III skyrius ketvirtasis skirsnis)	0,0011	6142998,75	546493,02	Nacionalinė žemės tarnyba prie Žemės ūkio ministerijos
	Viškonys	Magistralinių dujotiekių ir naftotiekių (produktotiekių) apsaugos zonos (III skyrius, penktasis skirsnis)	0,0964	6142998,75	546493,02	Nacionalinė žemės tarnyba prie Žemės ūkio ministerijos
27VŽ	Taujėnai	Magistralinių dujotiekių ir naftotiekių (produktotiekių) apsaugos zonos (III skyrius, penktasis skirsnis)	0,2994	6142190,74	547131,72	Nacionalinė žemės tarnyba prie Žemės ūkio ministerijos

Nesuformuoto žemės sklypo Eil. Nr.	Kadastro vietovė	Planuojamos apsaugos zonos pavadinimas	Planuojamos apsaugos zonos plotas, ha	Nesuformuoto žemės sklypo centro koordinatė		Nesuformuoto sklypo naudotojo vardas, pavardė/įmonės pavadinimas
				X	Y	
28VŽ	Taujėnai	Magistralinių dujotiekių ir naftotiekių (produktotiekių) apsaugos zonos (III skyrius, penktasis skirsnis)	0,0494	6141030,44	547654,93	Nacionalinė žemės tarnyba prie Žemės ūkio ministerijos
29VŽ	Taujėnai	Elektros tinklų apsaugos zonos (III skyrius ketvirtasis skirsnis)	0,0003	6140305,47	547735,73	Nacionalinė žemės tarnyba prie Žemės ūkio ministerijos
	Taujėnai	Magistralinių dujotiekių ir naftotiekių (produktotiekių) apsaugos zonos (III skyrius, penktasis skirsnis)	0,5104	6140305,47	547735,73	Nacionalinė žemės tarnyba prie Žemės ūkio ministerijos
30VŽ	Taujėnai	Magistralinių dujotiekių ir naftotiekių (produktotiekių) apsaugos zonos (III skyrius, penktasis skirsnis)	0,0880	6139969,00	547821,16	Nacionalinė žemės tarnyba prie Žemės ūkio ministerijos
31VŽ	Taujėnai	Magistralinių dujotiekių ir naftotiekių (produktotiekių) apsaugos zonos (III skyrius, penktasis skirsnis)	0,0972	6139859,96	547779,08	Nacionalinė žemės tarnyba prie Žemės ūkio ministerijos
32VŽ	Taujėnai	Magistralinių dujotiekių ir naftotiekių (produktotiekių) apsaugos zonos (III skyrius, penktasis skirsnis)	0,0640	6139745,13	547789,63	Nacionalinė žemės tarnyba prie Žemės ūkio ministerijos
33VŽ	Taujėnai	Magistralinių dujotiekių ir naftotiekių (produktotiekių) apsaugos zonos (III skyrius, penktasis skirsnis)	0,1406	6139466,82	547782,27	Nacionalinė žemės tarnyba prie Žemės ūkio ministerijos
34VŽ	Taujėnai	Magistralinių dujotiekių ir naftotiekių (produktotiekių) apsaugos zonos (III skyrius, penktasis skirsnis)	0,0000	6139293,33	547731,90	Nacionalinė žemės tarnyba prie Žemės ūkio ministerijos
35VŽ	Taujėnai	Magistralinių dujotiekių ir naftotiekių (produktotiekių) apsaugos zonos (III skyrius, penktasis skirsnis)	0,6707	6139240,89	547819,76	Nacionalinė žemės tarnyba prie Žemės ūkio ministerijos
36VŽ	Taujėnai	Magistralinių dujotiekių ir naftotiekių (produktotiekių) apsaugos zonos (III skyrius, penktasis skirsnis)	0,2644	6139194,97	547737,14	Nacionalinė žemės tarnyba prie Žemės ūkio ministerijos
37VŽ	Taujėnai	Elektros tinklų apsaugos zonos (III skyrius ketvirtasis skirsnis)	0,0028	6139147,55	547673,17	Nacionalinė žemės tarnyba prie Žemės ūkio ministerijos
	Taujėnai	Magistralinių dujotiekių ir naftotiekių (produktotiekių) apsaugos zonos (III skyrius, penktasis skirsnis)	0,3799	6139147,55	547673,17	Nacionalinė žemės tarnyba prie Žemės ūkio ministerijos
38VŽ	Taujėnai	Magistralinių dujotiekių ir naftotiekių (produktotiekių) apsaugos zonos (III skyrius, penktasis skirsnis)	0,0379	6139124,70	547812,71	Nacionalinė žemės tarnyba prie Žemės ūkio ministerijos
39VŽ	Taujėnai	Magistralinių dujotiekių ir naftotiekių (produktotiekių) apsaugos zonos (III skyrius, penktasis skirsnis)	0,0727	6139027,47	547905,71	Nacionalinė žemės tarnyba prie Žemės ūkio ministerijos
40VŽ	Taujėnai	Magistralinių dujotiekių ir naftotiekių (produktotiekių) apsaugos zonos (III skyrius, penktasis skirsnis)	0,0213	6138763,51	548171,12	Nacionalinė žemės tarnyba prie Žemės ūkio ministerijos
41VŽ	Taujėnai	Magistralinių dujotiekių ir naftotiekių (produktotiekių) apsaugos zonos (III skyrius, penktasis skirsnis)	0,0400	6138614,68	548183,10	Nacionalinė žemės tarnyba prie Žemės ūkio ministerijos
42VŽ	Taujėnai	Magistralinių dujotiekių ir naftotiekių (produktotiekių) apsaugos zonos (III skyrius, penktasis skirsnis)	0,4656	6138567,58	548274,46	Nacionalinė žemės tarnyba prie Žemės ūkio ministerijos
43VŽ	Taujėnai	Magistralinių dujotiekių ir naftotiekių (produktotiekių) apsaugos zonos (III skyrius, penktasis skirsnis)	0,0356	6138479,28	548261,96	Nacionalinė žemės tarnyba prie Žemės ūkio ministerijos
44VŽ	Taujėnai	Magistralinių dujotiekių ir naftotiekių (produktotiekių) apsaugos zonos (III skyrius, penktasis skirsnis)	0,0015	6138467,01	548250,36	Nacionalinė žemės tarnyba prie Žemės ūkio ministerijos
45VŽ	Taujėnai	Elektros tinklų apsaugos zonos (III skyrius ketvirtasis skirsnis)	0,0019	6138345,01	547791,67	Nacionalinė žemės tarnyba prie Žemės ūkio ministerijos
46VŽ	Taujėnai	Elektros tinklų apsaugos zonos (III skyrius ketvirtasis skirsnis)	0,1052	6138129,72	548389,40	Nacionalinė žemės tarnyba prie Žemės ūkio ministerijos
	Taujėnai	Magistralinių dujotiekių ir naftotiekių (produktotiekių) apsaugos zonos (III skyrius, penktasis skirsnis)	0,4355	6138129,72	548389,40	Nacionalinė žemės tarnyba prie Žemės ūkio ministerijos
47VŽ	Taujėnai	Magistralinių dujotiekių ir naftotiekių (produktotiekių) apsaugos zonos (III skyrius, penktasis skirsnis)	0,0931	6137714,97	548580,05	Nacionalinė žemės tarnyba prie Žemės ūkio ministerijos
48VŽ	Vidiškiai	Elektros tinklų apsaugos zonos (III skyrius ketvirtasis skirsnis)	0,0005	6136275,12	549256,28	Nacionalinė žemės tarnyba prie Žemės ūkio ministerijos
	Vidiškiai	Magistralinių dujotiekių ir naftotiekių (produktotiekių) apsaugos zonos (III skyrius, penktasis skirsnis)	3,0513	6136275,12	549256,28	Nacionalinė žemės tarnyba prie Žemės ūkio ministerijos
49VŽ	Vidiškiai	Magistralinių dujotiekių ir naftotiekių (produktotiekių) apsaugos zonos (III skyrius, penktasis skirsnis)	0,0154	6135380,21	549570,03	Nacionalinė žemės tarnyba prie Žemės ūkio ministerijos
50VŽ	Vidiškiai	Magistralinių dujotiekių ir naftotiekių (produktotiekių) apsaugos zonos (III skyrius, penktasis skirsnis)	0,0346	6135400,86	549602,75	Nacionalinė žemės tarnyba prie Žemės ūkio ministerijos
51VŽ	Vidiškiai	Elektros tinklų apsaugos zonos (III skyrius ketvirtasis skirsnis)	0,0003	6134688,51	549820,64	Nacionalinė žemės tarnyba prie Žemės ūkio ministerijos
	Vidiškiai	Magistralinių dujotiekių ir naftotiekių (produktotiekių) apsaugos zonos (III skyrius, penktasis skirsnis)	2,5014	6134688,51	549820,64	Nacionalinė žemės tarnyba prie Žemės ūkio ministerijos
52VŽ	Vidiškiai	Magistralinių dujotiekių ir naftotiekių (produktotiekių) apsaugos zonos (III skyrius, penktasis skirsnis)	0,2961	6135070,01	550756,35	Nacionalinė žemės tarnyba prie Žemės ūkio ministerijos
53VŽ	Vidiškiai	Magistralinių dujotiekių ir naftotiekių (produktotiekių) apsaugos zonos (III skyrius, penktasis skirsnis)	0,0868	6135183,42	550993,32	Nacionalinė žemės tarnyba prie Žemės ūkio ministerijos
54VŽ	Vidiškiai	Magistralinių dujotiekių ir naftotiekių (produktotiekių) apsaugos zonos (III skyrius, penktasis skirsnis)	3,1327	6135980,78	552083,94	Nacionalinė žemės tarnyba prie Žemės ūkio ministerijos
55VŽ	Vidiškiai	Magistralinių dujotiekių ir naftotiekių (produktotiekių) apsaugos zonos (III skyrius, penktasis skirsnis)	0,0000	6136106,30	552494,64	Nacionalinė žemės tarnyba prie Žemės ūkio ministerijos
56VŽ	Vidiškiai	Magistralinių dujotiekių ir naftotiekių (produktotiekių) apsaugos zonos (III skyrius, penktasis skirsnis)	0,4112	6136222,84	553110,18	Nacionalinė žemės tarnyba prie Žemės ūkio ministerijos
57VŽ	Vidiškiai	Magistralinių dujotiekių ir naftotiekių (produktotiekių) apsaugos zonos (III skyrius, penktasis skirsnis)	0,0855	6136273,34	553418,52	Nacionalinė žemės tarnyba prie Žemės ūkio ministerijos
58VŽ	Rečionys	Magistralinių dujotiekių ir naftotiekių (produktotiekių) apsaugos zonos (III skyrius, penktasis skirsnis)	0,1074	6134336,60	549968,08	Nacionalinė žemės tarnyba prie Žemės ūkio ministerijos
59VŽ	Rečionys	Magistralinių dujotiekių ir naftotiekių (produktotiekių) apsaugos zonos (III skyrius, penktasis skirsnis)	0,0853	6133398,00	550233,50	Nacionalinė žemės tarnyba prie Žemės ūkio ministerijos
60VŽ	Rečionys	Magistralinių dujotiekių ir naftotiekių (produktotiekių) apsaugos zonos (III skyrius, penktasis skirsnis)	0,0151	6133389,52	550195,67	Nacionalinė žemės tarnyba prie Žemės ūkio ministerijos
61VŽ	Rečionys	Magistralinių dujotiekių ir naftotiekių (produktotiekių) apsaugos zonos (III skyrius, penktasis skirsnis)	0,3840	6133055,88	550267,01	Nacionalinė žemės tarnyba prie Žemės ūkio ministerijos

Nesuformuoto žemės sklypo Eil. Nr.	Kadastro vietovė	Planuojamos apsaugos zonos pavadinimas	Planuojamos apsaugos zonos plotas, ha	Nesuformuoto žemės sklypo centro koordinatė		Nesuformuoto sklypo naudotojo vardas, pavardė/įmonės pavadinimas
				X	Y	
62VŽ	Rečionys	Elektros tinklų apsaugos zonos (III skyrius ketvirtasis skirsnis)	0,0006	6130869,84	550818,00	Nacionalinė žemės tarnyba prie Žemės ūkio ministerijos
	Rečionys	Magistralinių dujotiekių ir naftotiekių (produktotiekių) apsaugos zonos (III skyrius, penktasis skirsnis)	1,5883	6130869,84	550818,00	Nacionalinė žemės tarnyba prie Žemės ūkio ministerijos
63VŽ	Rečionys	Elektros tinklų apsaugos zonos (III skyrius ketvirtasis skirsnis)	0,0339	6129613,63	550843,29	Nacionalinė žemės tarnyba prie Žemės ūkio ministerijos
	Rečionys	Magistralinių dujotiekių ir naftotiekių (produktotiekių) apsaugos zonos (III skyrius, penktasis skirsnis)	1,2769	6129613,63	550843,29	Nacionalinė žemės tarnyba prie Žemės ūkio ministerijos
64VŽ	Rečionys	Magistralinių dujotiekių ir naftotiekių (produktotiekių) apsaugos zonos (III skyrius, penktasis skirsnis)	0,2753	6128337,76	551499,10	Nacionalinė žemės tarnyba prie Žemės ūkio ministerijos
65VŽ	Rečionys	Magistralinių dujotiekių ir naftotiekių (produktotiekių) apsaugos zonos (III skyrius, penktasis skirsnis)	0,0447	6128132,10	551780,91	Nacionalinė žemės tarnyba prie Žemės ūkio ministerijos
66VŽ	Dukstyna	Magistralinių dujotiekių ir naftotiekių (produktotiekių) apsaugos zonos (III skyrius, penktasis skirsnis)	1,0901	6127577,41	552115,87	Nacionalinė žemės tarnyba prie Žemės ūkio ministerijos
67VŽ	Rečionys	Elektros tinklų apsaugos zonos (III skyrius ketvirtasis skirsnis)	0,0003	6127809,53	551435,23	Nacionalinė žemės tarnyba prie Žemės ūkio ministerijos
	Rečionys	Magistralinių dujotiekių ir naftotiekių (produktotiekių) apsaugos zonos (III skyrius, penktasis skirsnis)	0,4312	6127809,53	551435,23	Nacionalinė žemės tarnyba prie Žemės ūkio ministerijos
68VŽ	Dukstyna	Elektros tinklų apsaugos zonos (III skyrius ketvirtasis skirsnis)	0,0003	6127184,91	551601,77	Nacionalinė žemės tarnyba prie Žemės ūkio ministerijos
	Dukstyna	Magistralinių dujotiekių ir naftotiekių (produktotiekių) apsaugos zonos (III skyrius, penktasis skirsnis)	1,7339	6127184,91	551601,77	Nacionalinė žemės tarnyba prie Žemės ūkio ministerijos
69VŽ	Dukstyna	Elektros tinklų apsaugos zonos (III skyrius ketvirtasis skirsnis)	0,0288	6125945,77	551899,49	Nacionalinė žemės tarnyba prie Žemės ūkio ministerijos
	Dukstyna	Magistralinių dujotiekių ir naftotiekių (produktotiekių) apsaugos zonos (III skyrius, penktasis skirsnis)	1,4921	6125945,77	551899,49	Nacionalinė žemės tarnyba prie Žemės ūkio ministerijos
70VŽ	Dukstyna	Magistralinių dujotiekių ir naftotiekių (produktotiekių) apsaugos zonos (III skyrius, penktasis skirsnis)	0,0087	6125928,50	551735,58	Nacionalinė žemės tarnyba prie Žemės ūkio ministerijos
71VŽ	Rečionys	Elektros tinklų apsaugos zonos (III skyrius ketvirtasis skirsnis)	0,0003	6125844,39	551435,92	Nacionalinė žemės tarnyba prie Žemės ūkio ministerijos
	Rečionys	Magistralinių dujotiekių ir naftotiekių (produktotiekių) apsaugos zonos (III skyrius, penktasis skirsnis)	0,9374	6125844,39	551435,92	Nacionalinė žemės tarnyba prie Žemės ūkio ministerijos
72VŽ	Rečionys	Magistralinių dujotiekių ir naftotiekių (produktotiekių) apsaugos zonos (III skyrius, penktasis skirsnis)	0,0816	6125834,34	551306,55	Nacionalinė žemės tarnyba prie Žemės ūkio ministerijos
73VŽ	Rečionys	Magistralinių dujotiekių ir naftotiekių (produktotiekių) apsaugos zonos (III skyrius, penktasis skirsnis)	0,1000	6125821,88	551259,76	Nacionalinė žemės tarnyba prie Žemės ūkio ministerijos
74VŽ	Rečionys	Magistralinių dujotiekių ir naftotiekių (produktotiekių) apsaugos zonos (III skyrius, penktasis skirsnis)	0,1140	6125836,92	551058,21	Nacionalinė žemės tarnyba prie Žemės ūkio ministerijos
75VŽ	Rečionys	Elektros tinklų apsaugos zonos (III skyrius ketvirtasis skirsnis)	0,0037	6125928,56	550933,74	Nacionalinė žemės tarnyba prie Žemės ūkio ministerijos
	Rečionys	Magistralinių dujotiekių ir naftotiekių (produktotiekių) apsaugos zonos (III skyrius, penktasis skirsnis)	0,0502	6125928,56	550933,74	Nacionalinė žemės tarnyba prie Žemės ūkio ministerijos
76VŽ	Dukstyna	Elektroninių ryšių tinklų elektroninių ryšių infrastruktūros apsaugos zonos (III skyrius vienuoliktas skirsnis)	0,0201	6124783,39	552280,93	Nacionalinė žemės tarnyba prie Žemės ūkio ministerijos
	Dukstyna	Elektros tinklų apsaugos zonos (III skyrius ketvirtasis skirsnis)	0,0306	6124783,39	552280,93	Nacionalinė žemės tarnyba prie Žemės ūkio ministerijos
	Dukstyna	Magistralinių dujotiekių ir naftotiekių (produktotiekių) apsaugos zonos (III skyrius, penktasis skirsnis)	2,3148	6124783,39	552280,93	Nacionalinė žemės tarnyba prie Žemės ūkio ministerijos
77VŽ	Nuotekai	Elektros tinklų apsaugos zonos (III skyrius ketvirtasis skirsnis)	0,0090	6124499,34	552326,64	Nacionalinė žemės tarnyba prie Žemės ūkio ministerijos
	Nuotekai	Magistralinių dujotiekių ir naftotiekių (produktotiekių) apsaugos zonos (III skyrius, penktasis skirsnis)	3,1166	6124499,34	552326,64	Nacionalinė žemės tarnyba prie Žemės ūkio ministerijos
78VŽ	Nuotekai	Magistralinių dujotiekių ir naftotiekių (produktotiekių) apsaugos zonos (III skyrius, penktasis skirsnis)	0,1380	6123574,67	552692,18	Nacionalinė žemės tarnyba prie Žemės ūkio ministerijos
79VŽ	Nuotekai	Elektros tinklų apsaugos zonos (III skyrius ketvirtasis skirsnis)	0,0003	6122880,83	552985,52	Nacionalinė žemės tarnyba prie Žemės ūkio ministerijos
	Nuotekai	Magistralinių dujotiekių ir naftotiekių (produktotiekių) apsaugos zonos (III skyrius, penktasis skirsnis)	0,5603	6122880,83	552985,52	Nacionalinė žemės tarnyba prie Žemės ūkio ministerijos
80VŽ	Nuotekai	Magistralinių dujotiekių ir naftotiekių (produktotiekių) apsaugos zonos (III skyrius, penktasis skirsnis)	0,0262	6121994,90	552940,93	Nacionalinė žemės tarnyba prie Žemės ūkio ministerijos
81VŽ	Nuotekai	Magistralinių dujotiekių ir naftotiekių (produktotiekių) apsaugos zonos (III skyrius, penktasis skirsnis)	0,0993	6121863,94	553428,71	Nacionalinė žemės tarnyba prie Žemės ūkio ministerijos
82VŽ	Nuotekai	Magistralinių dujotiekių ir naftotiekių (produktotiekių) apsaugos zonos (III skyrius, penktasis skirsnis)	0,0000	6121659,94	553369,39	Nacionalinė žemės tarnyba prie Žemės ūkio ministerijos
83VŽ	Nuotekai	Magistralinių dujotiekių ir naftotiekių (produktotiekių) apsaugos zonos (III skyrius, penktasis skirsnis)	0,1823	6121476,79	552693,23	Nacionalinė žemės tarnyba prie Žemės ūkio ministerijos
84VŽ	Nuotekai	Elektros tinklų apsaugos zonos (III skyrius ketvirtasis skirsnis)	0,0003	6121388,29	553235,12	Nacionalinė žemės tarnyba prie Žemės ūkio ministerijos
	Nuotekai	Magistralinių dujotiekių ir naftotiekių (produktotiekių) apsaugos zonos (III skyrius, penktasis skirsnis)	0,1648	6121388,29	553235,12	Nacionalinė žemės tarnyba prie Žemės ūkio ministerijos
85VŽ	Antakalnis	Elektros tinklų apsaugos zonos (III skyrius ketvirtasis skirsnis)	0,0000	6121426,07	552699,76	Nacionalinė žemės tarnyba prie Žemės ūkio ministerijos
	Antakalnis	Magistralinių dujotiekių ir naftotiekių (produktotiekių) apsaugos zonos (III skyrius, penktasis skirsnis)	0,0142	6121426,07	552699,76	Nacionalinė žemės tarnyba prie Žemės ūkio ministerijos
86VŽ	Antakalnis	Magistralinių dujotiekių ir naftotiekių (produktotiekių) apsaugos zonos (III skyrius, penktasis skirsnis)	0,1038	6120904,32	553009,04	Nacionalinė žemės tarnyba prie Žemės ūkio ministerijos
87VŽ	Antakalnis	Magistralinių dujotiekių ir naftotiekių (produktotiekių) apsaugos zonos (III skyrius, penktasis skirsnis)	0,1107	6120607,69	552672,39	Nacionalinė žemės tarnyba prie Žemės ūkio ministerijos

Nesuformuoto žemės sklypo Eil. Nr.	Kadastro vietovė	Planuojamos apsaugos zonos pavadinimas	Planuojamos apsaugos zonos plotas, ha	Nesuformuoto žemės sklypo centro koordinatė		Nesuformuoto sklypo naudotojo vardas, pavardė/įmonės pavadinimas
				X	Y	
88VŽ	Antakalnis	Elektros tinklų apsaugos zonos (III skyrius ketvirtasis skirsnis)	0,0264	6119725,04	552782,41	Nacionalinė žemės tarnyba prie Žemės ūkio ministerijos
89VŽ	Antakalnis	Elektros tinklų apsaugos zonos (III skyrius ketvirtasis skirsnis)	0,0252	6119169,03	552673,22	Nacionalinė žemės tarnyba prie Žemės ūkio ministerijos
	Antakalnis	Magistralinių dujotiekių ir naftotiekių (produktotiekių) apsaugos zonos (III skyrius, penktasis skirsnis)	4,4072	6119169,03	552673,22	Nacionalinė žemės tarnyba prie Žemės ūkio ministerijos
90VŽ	Antakalnis	Magistralinių dujotiekių ir naftotiekių (produktotiekių) apsaugos zonos (III skyrius, penktasis skirsnis)	1,1668	6116787,82	552648,04	Nacionalinė žemės tarnyba prie Žemės ūkio ministerijos
91VŽ	Antakalnis	Magistralinių dujotiekių ir naftotiekių (produktotiekių) apsaugos zonos (III skyrius, penktasis skirsnis)	0,4886	6115237,37	552900,67	Nacionalinė žemės tarnyba prie Žemės ūkio ministerijos
92VŽ	Antakalnis	Magistralinių dujotiekių ir naftotiekių (produktotiekių) apsaugos zonos (III skyrius, penktasis skirsnis)	0,1811	6114728,41	552997,83	Nacionalinė žemės tarnyba prie Žemės ūkio ministerijos
93VŽ	Antakalnis	Magistralinių dujotiekių ir naftotiekių (produktotiekių) apsaugos zonos (III skyrius, penktasis skirsnis)	0,0348	6114557,27	553071,24	Nacionalinė žemės tarnyba prie Žemės ūkio ministerijos
94VŽ	Antakalnis	Magistralinių dujotiekių ir naftotiekių (produktotiekių) apsaugos zonos (III skyrius, penktasis skirsnis)	0,1108	6114353,99	553139,96	Nacionalinė žemės tarnyba prie Žemės ūkio ministerijos
95VŽ	Antakalnis	Magistralinių dujotiekių ir naftotiekių (produktotiekių) apsaugos zonos (III skyrius, penktasis skirsnis)	0,0651	6114014,99	553356,31	Nacionalinė žemės tarnyba prie Žemės ūkio ministerijos
96VŽ	Antakalnis	Elektros tinklų apsaugos zonos (III skyrius ketvirtasis skirsnis)	0,0003	6113621,81	553543,00	Nacionalinė žemės tarnyba prie Žemės ūkio ministerijos
	Antakalnis	Magistralinių dujotiekių ir naftotiekių (produktotiekių) apsaugos zonos (III skyrius, penktasis skirsnis)	0,5461	6113621,81	553543,00	Nacionalinė žemės tarnyba prie Žemės ūkio ministerijos
97VŽ	Antakalnis	Magistralinių dujotiekių ir naftotiekių (produktotiekių) apsaugos zonos (III skyrius, penktasis skirsnis)	0,2769	6113304,21	553742,76	Nacionalinė žemės tarnyba prie Žemės ūkio ministerijos
98VŽ	Krikštėnai	Elektros tinklų apsaugos zonos (III skyrius ketvirtasis skirsnis)	0,0000	6112614,95	554129,91	Nacionalinė žemės tarnyba prie Žemės ūkio ministerijos
	Krikštėnai	Magistralinių dujotiekių ir naftotiekių (produktotiekių) apsaugos zonos (III skyrius, penktasis skirsnis)	0,2235	6112614,95	554129,91	Nacionalinė žemės tarnyba prie Žemės ūkio ministerijos
99VŽ	Krikštėnai	Magistralinių dujotiekių ir naftotiekių (produktotiekių) apsaugos zonos (III skyrius, penktasis skirsnis)	0,0351	6112347,43	554323,49	Nacionalinė žemės tarnyba prie Žemės ūkio ministerijos
100VŽ	Krikštėnai	Magistralinių dujotiekių ir naftotiekių (produktotiekių) apsaugos zonos (III skyrius, penktasis skirsnis)	0,0106	6112239,81	554451,95	Nacionalinė žemės tarnyba prie Žemės ūkio ministerijos
101VŽ	Krikštėnai	Magistralinių dujotiekių ir naftotiekių (produktotiekių) apsaugos zonos (III skyrius, penktasis skirsnis)	0,0190	6112025,72	554611,92	Nacionalinė žemės tarnyba prie Žemės ūkio ministerijos
102VŽ	Krikštėnai	Magistralinių dujotiekių ir naftotiekių (produktotiekių) apsaugos zonos (III skyrius, penktasis skirsnis)	0,0238	6111953,80	554599,43	Nacionalinė žemės tarnyba prie Žemės ūkio ministerijos
103VŽ	Krikštėnai	Elektros tinklų apsaugos zonos (III skyrius ketvirtasis skirsnis)	0,0006	6111066,06	555097,41	Nacionalinė žemės tarnyba prie Žemės ūkio ministerijos
	Krikštėnai	Magistralinių dujotiekių ir naftotiekių (produktotiekių) apsaugos zonos (III skyrius, penktasis skirsnis)	3,1396	6111066,06	555097,41	Nacionalinė žemės tarnyba prie Žemės ūkio ministerijos
104VŽ	Krikštėnai	Magistralinių dujotiekių ir naftotiekių (produktotiekių) apsaugos zonos (III skyrius, penktasis skirsnis)	0,0001	6109930,93	555441,10	Nacionalinė žemės tarnyba prie Žemės ūkio ministerijos
105VŽ	Krikštėnai	Magistralinių dujotiekių ir naftotiekių (produktotiekių) apsaugos zonos (III skyrius, penktasis skirsnis)	0,2104	6109394,01	555527,14	Nacionalinė žemės tarnyba prie Žemės ūkio ministerijos
106VŽ	Krikštėnai	Elektros tinklų apsaugos zonos (III skyrius ketvirtasis skirsnis)	0,0459	6108518,08	555674,48	Nacionalinė žemės tarnyba prie Žemės ūkio ministerijos
	Krikštėnai	Magistralinių dujotiekių ir naftotiekių (produktotiekių) apsaugos zonos (III skyrius, penktasis skirsnis)	0,7348	6108518,08	555674,48	Nacionalinė žemės tarnyba prie Žemės ūkio ministerijos
107 VŽ	Svirnai/Anykščių sav.	Magistralinių dujotiekių ir naftotiekių (produktotiekių) apsaugos zonos (III skyrius, penktasis skirsnis)	0,0053	6136104,30	552484,77	Nacionalinė žemės tarnyba prie Žemės ūkio ministerijos
108VŽ	Svirnai/Anykščių sav.	Magistralinių dujotiekių ir naftotiekių (produktotiekių) apsaugos zonos (III skyrius, penktasis skirsnis)	0,0086	6136220,97	553069,71	Nacionalinė žemės tarnyba prie Žemės ūkio ministerijos
Bendras valstybinės žemės plotų, **kuriems žemės sklypai nesuformuoti ir kurie patenka į planu nustatomas MD ir naftotiekių (produktotiekių) apsaugos zonas** (III skyrius, penktasis skirsnis) (kodas 107) plotas, ha			**52,6888**	-	-	-
Bendras valstybinės žemės plotų, **kuriems žemės sklypai nesuformuoti ir kurie patenka į planu nustatomas elektros tinklų apsaugos zonas** (III skyrius, ketvirtasis skirsnis) (kodas 106) plotas, ha			**0,3887**	-	-	-
Bendras valstybinės žemės plotų, **kuriems žemės sklypai nesuformuoti ir kurie patenka į planu nustatomas elektroninių ryšių tinklų elektroninių ryšių infrastruktūros apsaugos zonos (III skyrius vienuoliktasis skirsnis)** (kodas 101) plotas, ha			**0,0205**	-	-	-

** *Pastaba – valstybinės žemės plotas apskaičiuotas atsižvelgiant į gretimų sklypų išdėstymą.*

Specialiųjų žemės naudojimo sąlygų pavadinimai:

Kodas	Reikšmė
106	Elektros linijų apsaugos zonos (III skyrius, ketvirtasis skirsnis)
107	Magistralinių dujotiekių ir naftotiekių (produktotiekių) apsaugos zonos (III skyrius, penktasis skirsnis)
101	Elektroninių ryšių tinklų elektroninių ryšių infrastruktūros apsaugos zonos (III skyrius, vienuoliktasis skirsnis) (kodas 101)

2 PRIEDAS

1 lentelė. Žemės sklypų, kurie patenka į Plane nustatomas magistralinių dujotiekių ir susijusios infrastruktūros apsaugos zonas, duomenys

Eil. Nr.	Žemės sklypo kadastrinis numeris	Žemės sklypo unikalus numeris	Žemės sklypo adresas
1	8140/0004:0044	4400-5412-1252	Ukmergės r. sav.,Lyduokių sen., Antakalnis I,~Žemės sklypas / Sklypo nr. 44
2	8140/0004:0393	8140-0004-0393	Ukmergės r. sav.,Lyduokių sen., Jogvilai,~Žemės sklypas / Sklypo nr. 393
3	8140/0003:0011	4400-2492-7662	Ukmergės r. sav.,Lyduokių sen.,Antakalnis I,~Žemės sklypas / Sklypo nr. 11
4	8140/0003:0126	8140-0003-0126	Ukmergės r. sav.,Lyduokių sen.,Antakalnis I,~Žemės sklypas / Sklypo nr. 126
5	8140/0003:0130	4400-4813-9211	Ukmergės r. sav.,Lyduokių sen.,Antakalnis I,~Žemės sklypas / Sklypo nr. 130
6	8140/0003:0147	8140-0003-0147	Ukmergės r. sav.,Lyduokių sen.,Antakalnis I,~Žemės sklypas / Sklypo nr. 147
7	8140/0004:0021	8140-0004-0021	Ukmergės r. sav.,Lyduokių sen.,Antakalnis I,~Žemės sklypas / Sklypo nr. 21
8	8140/0003:0262	4400-1288-0581	Ukmergės r. sav.,Lyduokių sen.,Antakalnis I,~Žemės sklypas / Sklypo nr. 262
9	8140/0003:0265	4400-1733-7310	Ukmergės r. sav.,Lyduokių sen.,Antakalnis I,~Žemės sklypas / Sklypo nr. 265
10	8140/0004:0468	8140-0004-0468	Ukmergės r. sav.,Lyduokių sen.,Antakalnis I,~Žemės sklypas / Sklypo nr. 468
11	8140/0003:0118	8140-0003-0118	Ukmergės r. sav.,Lyduokių sen.,Antakalnis I,Molėtų kel. 39
12	8140/0003:0100	8140-0003-0100	Ukmergės r. sav.,Lyduokių sen.,Antakalnis II,~Žemės sklypas / Sklypo nr. 100
13	8140/0003:0145	8140-0003-0145	Ukmergės r. sav.,Lyduokių sen.,Antakalnis II,~Žemės sklypas / Sklypo nr. 145
14	8140/0003:0206	4400-0033-9906	Ukmergės r. sav.,Lyduokių sen.,Antakalnis II,~Žemės sklypas / Sklypo nr. 206
15	8140/0003:0213	4400-0173-8361	Ukmergės r. sav.,Lyduokių sen.,Antakalnis II,~Žemės sklypas / Sklypo nr. 213
16	8140/0003:0214	4400-0201-7710	Ukmergės r. sav.,Lyduokių sen.,Antakalnis II,~Žemės sklypas / Sklypo nr. 214
17	8140/0003:0231	4400-0574-8403	Ukmergės r. sav.,Lyduokių sen.,Antakalnis II,~Žemės sklypas / Sklypo nr. 231
18	8140/0003:0026	4400-2658-8034	Ukmergės r. sav.,Lyduokių sen.,Antakalnis II,~Žemės sklypas / Sklypo nr. 26
19	8140/0003:0028	4400-2658-8078	Ukmergės r. sav.,Lyduokių sen.,Antakalnis II,~Žemės sklypas / Sklypo nr. 28
20	8140/0003:0281	4400-2452-0056	Ukmergės r. sav.,Lyduokių sen.,Antakalnis II,~Žemės sklypas / Sklypo nr. 281
21	8140/0003:0226	4400-0498-8629	Ukmergės r. sav.,Lyduokių sen.,Antakalnis II,Molėtų kel. 31
22	8140/0004:0395	8140-0004-0395	Ukmergės r. sav.,Lyduokių sen.,Jogvilai,~Žemės sklypas / Sklypo nr. 395

Eil. Nr.	Žemės sklypo kadastrinis numeris	Žemės sklypo unikalus numeris	Žemės sklypo adresas
23	8140/0004:0394	8140-0004-0394	Ukmergės r. sav.,Lyduokių sen.,Jogvilai,Jogvilų g. 6
24	8140/0004:0383	8140-0004-0383	Ukmergės r. sav.,Lyduokių sen.,Juodkiškiai,~Žemės sklypas / Sklypo nr. 383
25	8140/0004:0042	4400-5303-2456	Ukmergės r. sav.,Lyduokių sen.,Juodkiškiai,~Žemės sklypas / Sklypo nr. 42
26	8140/0004:0533	4400-0992-3326	Ukmergės r. sav.,Lyduokių sen.,Juodkiškiai,~Žemės sklypas / Sklypo nr. 533
27	8101/0003:0030	8101-0003-0030	Ukmergės r. sav.,Pivonijos sen., Bakšionys,Kalno g. 14
28	8101/0005:0093	8101-0005-0093	Ukmergės r. sav.,Pivonijos sen., Graužiečiai,~Žemės sklypas / Sklypo nr. 93
29	8101/0003:0106	8101-0003-0106	Ukmergės r. sav.,Pivonijos sen., Jačionys,~Žemės sklypas / Sklypo nr. 106
30	8124/0001:0001	8124-0001-0001	Ukmergės r. sav.,Pivonijos sen., Janušiškis,~Žemės sklypas / Sklypo nr. 1
31	8124/0001:0135	8124-0001-0135	Ukmergės r. sav.,Pivonijos sen., Janušiškis,~Žemės sklypas / Sklypo nr. 135
32	8124/0001:0017	8124-0001-0017	Ukmergės r. sav.,Pivonijos sen., Janušiškis,~Žemės sklypas / Sklypo nr. 17
33	8124/0001:0152	8124-0001-0152	Ukmergės r. sav.,Pivonijos sen., Krikštėnai,~Žemės sklypas / Sklypo nr. 152
34	8124/0001:0330	4400-0729-0340	Ukmergės r. sav.,Pivonijos sen., Krikštėnai,~Žemės sklypas / Sklypo nr. 330
35	8124/0001:0009	8124-0001-0009	Ukmergės r. sav.,Pivonijos sen., Krikštėnai,~Žemės sklypas / Sklypo nr. 9
36	8101/0004:0047	4400-5492-8051	Ukmergės r. sav.,Pivonijos sen., Miliaučizna,~Žemės sklypas / Sklypo nr. 47
37	8101/0005:0187	4400-2330-4001	Ukmergės r. sav.,Pivonijos sen., Palobis,~Žemės sklypas / Sklypo nr. 187
38	8101/0005:0083	8101-0005-0083	Ukmergės r. sav.,Pivonijos sen., Palobis,~Žemės sklypas / Sklypo nr. 83
39	8101/0005:0171	4400-1000-2710	Ukmergės r. sav.,Pivonijos sen., Skominai,~Žemės sklypas / Sklypo nr. 171
40	8101/0005:0063	8101-0005-0063	Ukmergės r. sav.,Pivonijos sen., Skominai,~Žemės sklypas / Sklypo nr. 63
41	8101/0003:0143	8101-0003-0143	Ukmergės r. sav.,Pivonijos sen., Verškainiai,~Žemės sklypas / Sklypo nr. 143
42	8101/0003:0231	4400-0450-8454	Ukmergės r. sav.,Pivonijos sen., Verškainiai,~Žemės sklypas / Sklypo nr. 231
43	8101/0003:0077	4400-4658-9584	Ukmergės r. sav.,Pivonijos sen., Verškainiai,~Žemės sklypas / Sklypo nr. 77
44	8101/0003:0118	8101-0003-0118	Ukmergės r. sav.,Pivonijos sen.,Bakšionys,~Žemės sklypas / Sklypo nr. 118
45	8101/0003:0292	4400-2270-5719	Ukmergės r. sav.,Pivonijos sen.,Bakšionys,~Žemės sklypas / Sklypo nr. 292
46	8101/0003:0294	4400-2310-5540	Ukmergės r. sav.,Pivonijos sen.,Bakšionys,~Žemės sklypas / Sklypo nr. 294
47	8101/0003:0307	4400-2472-3444	Ukmergės r. sav.,Pivonijos sen.,Bakšionys,~Žemės sklypas / Sklypo nr. 307

Eil. Nr.	Žemės sklypo kadastrinis numeris	Žemės sklypo unikalus numeris	Žemės sklypo adresas
48	8101/0003:0309	4400-2472-3752	Ukmergės r. sav.,Pivonijos sen.,Bakšionys,~Žemės sklypas / Sklypo nr. 309
49	8101/0003:0076	4400-4484-7372	Ukmergės r. sav.,Pivonijos sen.,Bakšionys,~Žemės sklypas / Sklypo nr. 76
50	8101/0003:0048	8101-0003-0048	Ukmergės r. sav.,Pivonijos sen.,Bakšionys,Alionių g. 2
51	8101/0003:0053	8101-0003-0053	Ukmergės r. sav.,Pivonijos sen.,Bakšionys,Alionių g. 4
52	8101/0004:0112	8101-0004-0112	Ukmergės r. sav.,Pivonijos sen.,Biliūnai,~Žemės sklypas / Sklypo nr. 112
53	8101/0005:0046	8101-0005-0046	Ukmergės r. sav.,Pivonijos sen.,Biliūnai,~Žemės sklypas / Sklypo nr. 46
54	8101/0005:0114	8101-0005-0114	Ukmergės r. sav.,Pivonijos sen.,Graužiečiai,~Žemės sklypas / Sklypo nr. 114
55	8101/0005:0116	8101-0005-0116	Ukmergės r. sav.,Pivonijos sen.,Graužiečiai,~Žemės sklypas / Sklypo nr. 116
56	8101/0005:0135	4400-0185-3596	Ukmergės r. sav.,Pivonijos sen.,Graužiečiai,~Žemės sklypas / Sklypo nr. 135
57	8101/0005:0136	4400-0185-4217	Ukmergės r. sav.,Pivonijos sen.,Graužiečiai,~Žemės sklypas / Sklypo nr. 136
58	8101/0005:0158	4400-0513-3180	Ukmergės r. sav.,Pivonijos sen.,Graužiečiai,~Žemės sklypas / Sklypo nr. 158
59	8101/0005:0174	4400-1661-5615	Ukmergės r. sav.,Pivonijos sen.,Graužiečiai,~Žemės sklypas / Sklypo nr. 174
60	8101/0005:0057	8101-0005-0057	Ukmergės r. sav.,Pivonijos sen.,Graužiečiai,~Žemės sklypas / Sklypo nr. 57
61	8101/0005:0073	8101-0005-0073	Ukmergės r. sav.,Pivonijos sen.,Graužiečiai,~Žemės sklypas / Sklypo nr. 73
62	8101/0003:0012	8101-0003-0012	Ukmergės r. sav.,Pivonijos sen.,Jačionys,~Žemės sklypas / Sklypo nr. 12
63	8101/0003:0140	8101-0003-0140	Ukmergės r. sav.,Pivonijos sen.,Jačionys,~Žemės sklypas / Sklypo nr. 140
64	8101/0004:0222	4400-2472-3306	Ukmergės r. sav.,Pivonijos sen.,Jačionys,~Žemės sklypas / Sklypo nr. 222
65	8101/0003:0247	4400-0640-7129	Ukmergės r. sav.,Pivonijos sen.,Jačionys,~Žemės sklypas / Sklypo nr. 247
66	8101/0003:0270	4400-0900-4106	Ukmergės r. sav.,Pivonijos sen.,Jačionys,~Žemės sklypas / Sklypo nr. 270
67	8101/0003:0275	4400-1346-3460	Ukmergės r. sav.,Pivonijos sen.,Jačionys,~Žemės sklypas / Sklypo nr. 275
68	8101/0003:0006	4400-2746-2888	Ukmergės r. sav.,Pivonijos sen.,Jačionys,~Žemės sklypas / Sklypo nr. 6
69	8101/0003:0007	4400-2746-4273	Ukmergės r. sav.,Pivonijos sen.,Jačionys,~Žemės sklypas / Sklypo nr. 7
70	8124/0001:0127	8124-0001-0127	Ukmergės r. sav.,Pivonijos sen.,Janušiškis,~Žemės sklypas / Sklypo nr. 127
71	8124/0001:0023	8124-0001-0023	Ukmergės r. sav.,Pivonijos sen.,Janušiškis,~Žemės sklypas / Sklypo nr. 23 / 1
72	8124/0001:0008	8124-0001-0008	Ukmergės r. sav.,Pivonijos sen.,Janušiškis,~Žemės sklypas / Sklypo nr. 8

Eil. Nr.	Žemės sklypo kadastrinis numeris	Žemės sklypo unikalus numeris	Žemės sklypo adresas
73	8124/0001:0124	8124-0001-0124	Ukmergės r. sav.,Pivonijos sen.,Krikštėnai,~Žemės sklypas / Sklypo nr. 124
74	8124/0001:0125	8124-0001-0125	Ukmergės r. sav.,Pivonijos sen.,Krikštėnai,~Žemės sklypas / Sklypo nr. 125
75	8124/0001:0146	8124-0001-0146	Ukmergės r. sav.,Pivonijos sen.,Krikštėnai,~Žemės sklypas / Sklypo nr. 146
76	8124/0001:0154	8124-0001-0154	Ukmergės r. sav.,Pivonijos sen.,Krikštėnai,~Žemės sklypas / Sklypo nr. 154
77	8124/0001:0016	8124-0001-0016	Ukmergės r. sav.,Pivonijos sen.,Krikštėnai,~Žemės sklypas / Sklypo nr. 16
78	8124/0001:0168	8124-0001-0168	Ukmergės r. sav.,Pivonijos sen.,Krikštėnai,~Žemės sklypas / Sklypo nr. 168
79	8124/0001:0182	8124-0001-0182	Ukmergės r. sav.,Pivonijos sen.,Krikštėnai,~Žemės sklypas / Sklypo nr. 182
80	8124/0001:0183	8124-0001-0183	Ukmergės r. sav.,Pivonijos sen.,Krikštėnai,~Žemės sklypas / Sklypo nr. 183
81	8124/0001:0190	8124-0001-0190	Ukmergės r. sav.,Pivonijos sen.,Krikštėnai,~Žemės sklypas / Sklypo nr. 190
82	8124/0001:0217	8124-0001-0217	Ukmergės r. sav.,Pivonijos sen.,Krikštėnai,~Žemės sklypas / Sklypo nr. 217
83	8124/0001:0237	4400-0134-4132	Ukmergės r. sav.,Pivonijos sen.,Krikštėnai,~Žemės sklypas / Sklypo nr. 237
84	8124/0001:0259	4400-0378-9819	Ukmergės r. sav.,Pivonijos sen.,Krikštėnai,~Žemės sklypas / Sklypo nr. 259
85	8124/0001:0263	4400-0384-7323	Ukmergės r. sav.,Pivonijos sen.,Krikštėnai,~Žemės sklypas / Sklypo nr. 263
86	8124/0001:0265	4400-0385-3610	Ukmergės r. sav.,Pivonijos sen.,Krikštėnai,~Žemės sklypas / Sklypo nr. 265
87	8124/0001:0267	4400-0394-0770	Ukmergės r. sav.,Pivonijos sen.,Krikštėnai,~Žemės sklypas / Sklypo nr. 267
88	8124/0001:0268	4400-0394-0927	Ukmergės r. sav.,Pivonijos sen.,Krikštėnai,~Žemės sklypas / Sklypo nr. 268
89	8124/0001:0269	4400-0394-1724	Ukmergės r. sav.,Pivonijos sen.,Krikštėnai,~Žemės sklypas / Sklypo nr. 269
90	8124/0001:0275	4400-0418-2449	Ukmergės r. sav.,Pivonijos sen.,Krikštėnai,~Žemės sklypas / Sklypo nr. 275
91	8124/0001:0279	4400-0436-9717	Ukmergės r. sav.,Pivonijos sen.,Krikštėnai,~Žemės sklypas / Sklypo nr. 279
92	8124/0001:0285	4400-0499-1600	Ukmergės r. sav.,Pivonijos sen.,Krikštėnai,~Žemės sklypas / Sklypo nr. 285
93	8124/0001:0029	4400-2973-4170	Ukmergės r. sav.,Pivonijos sen.,Krikštėnai,~Žemės sklypas / Sklypo nr. 29
94	8124/0001:0291	4400-0511-1793	Ukmergės r. sav.,Pivonijos sen.,Krikštėnai,~Žemės sklypas / Sklypo nr. 291
95	8124/0001:0316	4400-0690-2709	Ukmergės r. sav.,Pivonijos sen.,Krikštėnai,~Žemės sklypas / Sklypo nr. 316
96	8124/0001:0327	4400-0728-9185	Ukmergės r. sav.,Pivonijos sen.,Krikštėnai,~Žemės sklypas / Sklypo nr. 327
97	8124/0001:0033	4400-2973-4449	Ukmergės r. sav.,Pivonijos sen.,Krikštėnai,~Žemės sklypas / Sklypo nr. 33

Eil. Nr.	Žemės sklypo kadastrinis numeris	Žemės sklypo unikalus numeris	Žemės sklypo adresas
98	8124/0001:0355	4400-1251-8866	Ukmergės r. sav.,Pivonijos sen.,Krikštėnai,~Žemės sklypas / Sklypo nr. 355
99	8124/0001:0370	4400-1832-4406	Ukmergės r. sav.,Pivonijos sen.,Krikštėnai,~Žemės sklypas / Sklypo nr. 370
100	8124/0001:0373	4400-1836-2124	Ukmergės r. sav.,Pivonijos sen.,Krikštėnai,~Žemės sklypas / Sklypo nr. 373
101	8124/0001:0388	4400-2068-7921	Ukmergės r. sav.,Pivonijos sen.,Krikštėnai,~Žemės sklypas / Sklypo nr. 388
102	8124/0001:0389	4400-2068-7976	Ukmergės r. sav.,Pivonijos sen.,Krikštėnai,~Žemės sklypas / Sklypo nr. 389
103	8124/0001:0050	4400-3933-6433	Ukmergės r. sav.,Pivonijos sen.,Krikštėnai,~Žemės sklypas / Sklypo nr. 50
104	8124/0001:0054	4400-4458-3557	Ukmergės r. sav.,Pivonijos sen.,Krikštėnai,~Žemės sklypas / Sklypo nr. 54
105	8101/0004:0011	4400-2833-1915	Ukmergės r. sav.,Pivonijos sen.,Miliaučizna,~Žemės sklypas / Sklypo nr. 11
106	8101/0004:0023	4400-4477-7162	Ukmergės r. sav.,Pivonijos sen.,Miliaučizna,~Žemės sklypas / Sklypo nr. 23
107	8101/0004:0039	4400-4531-2134	Ukmergės r. sav.,Pivonijos sen.,Miliaučizna,~Žemės sklypas / Sklypo nr. 39
108	8101/0004:0108	8101-0004-0108	Ukmergės r. sav.,Pivonijos sen.,Miliukai,~Žemės sklypas / Sklypo nr. 108
109	8101/0004:0160	8101-0004-0160	Ukmergės r. sav.,Pivonijos sen.,Miliukai,~Žemės sklypas / Sklypo nr. 160
110	8101/0005:0104	8101-0005-0104	Ukmergės r. sav.,Pivonijos sen.,Palobis,~Žemės sklypas / Sklypo nr. 104 / 2A
111	8101/0005:0023	4400-4482-9127	Ukmergės r. sav.,Pivonijos sen.,Palobis,~Žemės sklypas / Sklypo nr. 23
112	8101/0005:0035	4400-4555-4005	Ukmergės r. sav.,Pivonijos sen.,Palobis,~Žemės sklypas / Sklypo nr. 35
113	8101/0005:0094	8101-0005-0094	Ukmergės r. sav.,Pivonijos sen.,Palobis,~Žemės sklypas / Sklypo nr. 94
114	8101/0003:0114	8101-0003-0114	Ukmergės r. sav.,Pivonijos sen.,Parija I,~Žemės sklypas / Sklypo nr. 114
115	8124/0004:0041	8124-0004-0041	Ukmergės r. sav.,Pivonijos sen.,Parija I,~Žemės sklypas / Sklypo nr. 41
116	8124/0004:0049	8124-0004-0049	Ukmergės r. sav.,Pivonijos sen.,Parija I,~Žemės sklypas / Sklypo nr. 49
117	8124/0004:0144	8124-0004-0144	Ukmergės r. sav.,Pivonijos sen.,Parija II,~Žemės sklypas / Sklypo nr. 144
118	8124/0004:0148	8124-0004-0148	Ukmergės r. sav.,Pivonijos sen.,Parija II,~Žemės sklypas / Sklypo nr. 148
119	8124/0004:0153	8124-0004-0153	Ukmergės r. sav.,Pivonijos sen.,Parija II,~Žemės sklypas / Sklypo nr. 153
120	8124/0004:0154	8124-0004-0154	Ukmergės r. sav.,Pivonijos sen.,Parija II,~Žemės sklypas / Sklypo nr. 154
121	8124/0001:0156	8124-0001-0156	Ukmergės r. sav.,Pivonijos sen.,Parija II,~Žemės sklypas / Sklypo nr. 156
122	8124/0004:0167	4400-0394-1990	Ukmergės r. sav.,Pivonijos sen.,Parija II,~Žemės sklypas / Sklypo nr. 167

Eil. Nr.	Žemės sklypo kadastrinis numeris	Žemės sklypo unikalus numeris	Žemės sklypo adresas
123	8124/0004:0004	8124-0004-0004	Ukmergės r. sav.,Pivonijos sen.,Parija II,~Žemės sklypas / Sklypo nr. 4
124	8124/0004:0060	8124-0004-0060	Ukmergės r. sav.,Pivonijos sen.,Parija II,~Žemės sklypas / Sklypo nr. 60
125	8124/0004:0012	4400-2869-7994	Ukmergės r. sav.,Pivonijos sen.,Pavydžiai,~Žemės sklypas / Sklypo nr. 12
126	8124/0004:0019	4400-2923-5336	Ukmergės r. sav.,Pivonijos sen.,Pavydžiai,~Žemės sklypas / Sklypo nr. 19
127	8124/0001:0140	8124-0001-0140	Ukmergės r. sav.,Pivonijos sen.,Ratupė,~Žemės sklypas / Sklypo nr. 140
128	8124/0001:0143	8124-0001-0143	Ukmergės r. sav.,Pivonijos sen.,Ratupė,~Žemės sklypas / Sklypo nr. 143
129	8101/0005:0189	4400-2390-9080	Ukmergės r. sav.,Pivonijos sen.,Skominai,~Žemės sklypas / Sklypo nr. 189
130	8101/0005:0003	8101-0005-0003	Ukmergės r. sav.,Pivonijos sen.,Skominai,~Žemės sklypas / Sklypo nr. 3
131	8101/0005:0050	8101-0005-0050	Ukmergės r. sav.,Pivonijos sen.,Skominai,~Žemės sklypas / Sklypo nr. 50
132	8101/0005:0087	8101-0005-0087	Ukmergės r. sav.,Pivonijos sen.,Skominai,~Žemės sklypas / Sklypo nr. 87
133	8101/0003:0138	8101-0003-0138	Ukmergės r. sav.,Pivonijos sen.,Verškainiai,~Žemės sklypas / Sklypo nr. 138
134	8101/0003:0167	8101-0003-0167	Ukmergės r. sav.,Pivonijos sen.,Verškainiai,~Žemės sklypas / Sklypo nr. 167
135	8101/0003:0177	8101-0003-0177	Ukmergės r. sav.,Pivonijos sen.,Verškainiai,~Žemės sklypas / Sklypo nr. 177
136	8101/0003:0018	4400-2801-3120	Ukmergės r. sav.,Pivonijos sen.,Verškainiai,~Žemės sklypas / Sklypo nr. 18
137	8101/0003:0193	4400-5429-7350	Ukmergės r. sav.,Pivonijos sen.,Verškainiai,~Žemės sklypas / Sklypo nr. 193 / 8
138	8101/0003:0196	8101-0003-0196	Ukmergės r. sav.,Pivonijos sen.,Verškainiai,~Žemės sklypas / Sklypo nr. 196
139	8101/0003:0229	4400-0434-8916	Ukmergės r. sav.,Pivonijos sen.,Verškainiai,~Žemės sklypas / Sklypo nr. 229
140	8101/0003:0248	4400-0671-4396	Ukmergės r. sav.,Pivonijos sen.,Verškainiai,~Žemės sklypas / Sklypo nr. 248
141	8101/0003:0028	4400-2881-6295	Ukmergės r. sav.,Pivonijos sen.,Verškainiai,~Žemės sklypas / Sklypo nr. 28
142	8101/0003:0280	4400-1466-8210	Ukmergės r. sav.,Pivonijos sen.,Verškainiai,~Žemės sklypas / Sklypo nr. 280
143	8101/0003:0302	4400-2366-1918	Ukmergės r. sav.,Pivonijos sen.,Verškainiai,~Žemės sklypas / Sklypo nr. 302
144	8101/0003:0055	8101-0003-0055	Ukmergės r. sav.,Pivonijos sen.,Verškainiai,~Žemės sklypas / Sklypo nr. 55
145	8101/0003:0083	4400-5584-4665	Ukmergės r. sav.,Pivonijos sen.,Verškainiai,~Žemės sklypas / Sklypo nr. 83
146	8124/0001:0257	4400-0378-9573	Ukmergės r. sav.,Pivonijos sen.,Žvyginė,~Žemės sklypas / Sklypo nr. 257
147	8124/0001:0063	4400-5046-5724	Ukmergės r. sav.,Pivonijos sen.,Žvyginė,~Žemės sklypas / Sklypo nr. 63

Eil. Nr.	Žemės sklypo kadastrinis numeris	Žemės sklypo unikalus numeris	Žemės sklypo adresas
148	8160/0002:0396	4400-3861-3162	Ukmergės r. sav.,Taujėnų sen., Albickėliai,~Žemės sklypas / Sklypo nr. 396
149	8160/0002:0060	4400-3854-7323	Ukmergės r. sav.,Taujėnų sen., Albickėliai,~Žemės sklypas / Sklypo nr. 60
150	8160/0002:0066	4400-3860-7833	Ukmergės r. sav.,Taujėnų sen., Albickėliai,~Žemės sklypas / Sklypo nr. 66
151	8160/0002:0080	4400-3890-1114	Ukmergės r. sav.,Taujėnų sen., Albickėliai,~Žemės sklypas / Sklypo nr. 80
152	8188/0005:0168	8188-0005-0168	Ukmergės r. sav.,Taujėnų sen., Baleliai,~Žemės sklypas / Sklypo nr. 168
153	8188/0005:0030	8188-0005-0030	Ukmergės r. sav.,Taujėnų sen., Baleliai,~Žemės sklypas / Sklypo nr. 30
154	8122/0001:0073	8122-0001-0073	Ukmergės r. sav.,Taujėnų sen., Geldonka,~Žemės sklypas / Sklypo nr. 73
155	8188/0004:0010	8188-0004-0010	Ukmergės r. sav.,Taujėnų sen., Kraupėnai,~Žemės sklypas / Sklypo nr. 10
156	8188/0004:0107	4400-3162-5659	Ukmergės r. sav.,Taujėnų sen., Kraupėnai,~Žemės sklypas / Sklypo nr. 107
157	8188/0004:0202	8188-0005-0179	Ukmergės r. sav.,Taujėnų sen., Kraupėnai,~Žemės sklypas / Sklypo nr. 202
158	8188/0004:0296	4400-0870-1575	Ukmergės r. sav.,Taujėnų sen., Kraupėnai,~Žemės sklypas / Sklypo nr. 296
159	8188/0004:0225	4400-3162-5726	Ukmergės r. sav.,Taujėnų sen., Kraupėnai,Kraupėnų g. 8
160	8188/0005:0022	8188-0005-0022	Ukmergės r. sav.,Taujėnų sen., Menturiai,~Žemės sklypas / Sklypo nr. 22 / 1
161	8188/0001:0304	4400-2375-4274	Ukmergės r. sav.,Taujėnų sen., Menturiai,~Žemės sklypas / Sklypo nr. 304
162	8122/0001:0055	8122-0001-0055	Ukmergės r. sav.,Taujėnų sen., Menturiai,~Žemės sklypas / Sklypo nr. 55
163	8185/0005:0104	4400-4083-4826	Ukmergės r. sav.,Taujėnų sen., Neprausčiai,~Žemės sklypas / Sklypo nr. 104
164	8185/0005:0151	8185-0005-0151	Ukmergės r. sav.,Taujėnų sen., Neprausčiai,~Žemės sklypas / Sklypo nr. 151
165	8185/0005:0153	8185-0005-0153	Ukmergės r. sav.,Taujėnų sen., Neprausčiai,~Žemės sklypas / Sklypo nr. 153
166	8185/0005:0158	8185-0005-0158	Ukmergės r. sav.,Taujėnų sen., Neprausčiai,~Žemės sklypas / Sklypo nr. 158 / 2
167	8185/0005:0035	8185-0005-0035	Ukmergės r. sav.,Taujėnų sen., Neprausčiai,~Žemės sklypas / Sklypo nr. 35
168	8185/0005:0124	8185-0005-0124	Ukmergės r. sav.,Taujėnų sen., Paąžuoliai,~Žemės sklypas / Sklypo nr. 124
169	8185/0005:0136	8185-0005-0136	Ukmergės r. sav.,Taujėnų sen., Paąžuoliai,~Žemės sklypas / Sklypo nr. 136
170	8185/0005:0046	8185-0005-0046	Ukmergės r. sav.,Taujėnų sen., Paąžuoliai,~Žemės sklypas / Sklypo nr. 46
171	8185/0004:0173	8185-0004-0173	Ukmergės r. sav.,Taujėnų sen., Pamūšis,~Žemės sklypas / Sklypo nr. 173
172	8185/0004:0076	4400-5382-8783	Ukmergės r. sav.,Taujėnų sen., Pamūšis,~Žemės sklypas / Sklypo nr. 76

Eil. Nr.	Žemės sklypo kadastrinis numeris	Žemės sklypo unikalus numeris	Žemės sklypo adresas
173	8188/0004:0344	4400-3833-5963	Ukmergės r. sav.,Taujėnų sen., Šiukštiškiai,~Žemės sklypas / Sklypo nr. 344
174	8188/0004:0004	8188-0004-0004	Ukmergės r. sav.,Taujėnų sen., Šiukštiškiai,~Žemės sklypas / Sklypo nr. 4 / 2
175	8160/0002:0152	4400-3874-3269	Ukmergės r. sav.,Taujėnų sen., Šveikautiškiai,~Žemės sklypas / Sklypo nr. 152
176	8160/0002:0003	4400-2898-6210	Ukmergės r. sav.,Taujėnų sen., Šveikautiškiai,~Žemės sklypas / Sklypo nr. 3
177	8160/0004:0509	4400-3905-8078	Ukmergės r. sav.,Taujėnų sen., Šveikautiškiai,~Žemės sklypas / Sklypo nr. 509 / 7
178	8160/0004:0297	4400-0032-6450	Ukmergės r. sav.,Taujėnų sen., Taujėnai,~Žemės sklypas / Sklypo nr. 297
179	8160/0005:0468	4400-2199-6312	Ukmergės r. sav.,Taujėnų sen., Taujėnai,~Žemės sklypas / Sklypo nr. 468
180	8160/0005:0512	4400-3872-9792	Ukmergės r. sav.,Taujėnų sen., Taujėnai,~Žemės sklypas / Sklypo nr. 512
181	8160/0005:0521	4400-3873-6775	Ukmergės r. sav.,Taujėnų sen., Taujėnai,~Žemės sklypas / Sklypo nr. 521
182	8160/0005:0550	4400-3896-6100	Ukmergės r. sav.,Taujėnų sen., Taujėnai,~Žemės sklypas / Sklypo nr. 550
183	8160/0005:0072	4400-3866-8863	Ukmergės r. sav.,Taujėnų sen., Taujėnai,~Žemės sklypas / Sklypo nr. 72
184	8160/0002:0082	4400-3890-1058	Ukmergės r. sav.,Taujėnų sen., Taujėnai,~Žemės sklypas / Sklypo nr. 82
185	8160/0005:0196	4400-3874-9785	Ukmergės r. sav.,Taujėnų sen., Vadai,~Žemės sklypas / Sklypo nr. 196
186	8160/0005:0529	4400-3875-2780	Ukmergės r. sav.,Taujėnų sen., Vadai,~Žemės sklypas / Sklypo nr. 529
187	8160/0005:0535	4400-3864-0768	Ukmergės r. sav.,Taujėnų sen., Vadai,~Žemės sklypas / Sklypo nr. 535
188	8188/0005:0157	8188-0005-0157	Ukmergės r. sav.,Taujėnų sen., Varlėnai,~Žemės sklypas / Sklypo nr. 157
189	8188/0005:0210	4400-0373-7064	Ukmergės r. sav.,Taujėnų sen., Varlėnai,~Žemės sklypas / Sklypo nr. 210
190	8188/0005:0029	4400-2588-3329	Ukmergės r. sav.,Taujėnų sen., Varlėnai,~Žemės sklypas / Sklypo nr. 29
191	8188/0005:0033	8188-0005-0033	Ukmergės r. sav.,Taujėnų sen., Varlėnai,~Žemės sklypas / Sklypo nr. 33
192	8188/0005:0038	8188-0005-0038	Ukmergės r. sav.,Taujėnų sen., Varlėnai,~Žemės sklypas / Sklypo nr. 38
193	8188/0005:0040	8188-0005-0040	Ukmergės r. sav.,Taujėnų sen., Varlėnai,~Žemės sklypas / Sklypo nr. 40
194	8188/0005:0042	4400-2644-6168	Ukmergės r. sav.,Taujėnų sen., Varlėnai,~Žemės sklypas / Sklypo nr. 42
195	8188/0005:0045	4400-2669-1412	Ukmergės r. sav.,Taujėnų sen., Varlėnai,~Žemės sklypas / Sklypo nr. 45
196	8188/0005:0127	4400-3153-3898	Ukmergės r. sav.,Taujėnų sen., Varnėnai,~Žemės sklypas / Sklypo nr. 127
197	8188/0004:0133	8188-0004-0133	Ukmergės r. sav.,Taujėnų sen., Varnėnai,~Žemės sklypas / Sklypo nr. 133 / 4

Eil. Nr.	Žemės sklypo kadastrinis numeris	Žemės sklypo unikalus numeris	Žemės sklypo adresas
198	8188/0005:0137	8188-0005-0137	Ukmergės r. sav.,Taujėnų sen., Varnėnai,~Žemės sklypas / Sklypo nr. 137
199	8122/0002:0030	8122-0002-0030	Ukmergės r. sav.,Taujėnų sen., Varnėnai,~Žemės sklypas / Sklypo nr. 30
200	8122/0002:0049	8122-0002-0049	Ukmergės r. sav.,Taujėnų sen., Varnėnai,~Žemės sklypas / Sklypo nr. 49
201	8160/0002:0149	4400-3860-8520	Ukmergės r. sav.,Taujėnų sen.,Albickėliai,~Žemės sklypas / Sklypo nr. 149
202	8160/0002:0015	4400-3854-2059	Ukmergės r. sav.,Taujėnų sen.,Albickėliai,~Žemės sklypas / Sklypo nr. 15
203	8160/0002:0151	4400-3861-2832	Ukmergės r. sav.,Taujėnų sen.,Albickėliai,~Žemės sklypas / Sklypo nr. 151
204	8160/0002:0155	4400-3890-0440	Ukmergės r. sav.,Taujėnų sen.,Albickėliai,~Žemės sklypas / Sklypo nr. 155
205	8160/0002:0158	4400-3892-1061	Ukmergės r. sav.,Taujėnų sen.,Albickėliai,~Žemės sklypas / Sklypo nr. 158
206	8160/0002:0020	4400-3854-1283	Ukmergės r. sav.,Taujėnų sen.,Albickėliai,~Žemės sklypas / Sklypo nr. 20
207	8160/0002:0222	8160-0005-0246	Ukmergės r. sav.,Taujėnų sen.,Albickėliai,~Žemės sklypas / Sklypo nr. 222
208	8160/0002:0223	8160-0004-0230	Ukmergės r. sav.,Taujėnų sen.,Albickėliai,~Žemės sklypas / Sklypo nr. 223
209	8160/0002:0257	8160-0002-0257	Ukmergės r. sav.,Taujėnų sen.,Albickėliai,~Žemės sklypas / Sklypo nr. 257
210	8160/0002:0034	4400-3857-5330	Ukmergės r. sav.,Taujėnų sen.,Albickėliai,~Žemės sklypas / Sklypo nr. 34
211	8160/0002:0057	8160-0004-0217	Ukmergės r. sav.,Taujėnų sen.,Albickėliai,~Žemės sklypas / Sklypo nr. 57
212	8160/0002:0059	8160-0004-0226	Ukmergės r. sav.,Taujėnų sen.,Albickėliai,~Žemės sklypas / Sklypo nr. 59
213	8160/0002:0067	4400-3861-0260	Ukmergės r. sav.,Taujėnų sen.,Albickėliai,~Žemės sklypas / Sklypo nr. 67
214	8160/0002:0074	4400-3883-8576	Ukmergės r. sav.,Taujėnų sen.,Albickėliai,~Žemės sklypas / Sklypo nr. 74
215	8188/0005:0102	4400-2905-2590	Ukmergės r. sav.,Taujėnų sen.,Baleliai,~Žemės sklypas / Sklypo nr. 102
216	8188/0005:0114	8188-0005-0114	Ukmergės r. sav.,Taujėnų sen.,Baleliai,~Žemės sklypas / Sklypo nr. 114
217	8188/0005:0124	8188-0005-0124	Ukmergės r. sav.,Taujėnų sen.,Baleliai,~Žemės sklypas / Sklypo nr. 124
218	8188/0005:0164	8188-0005-0164	Ukmergės r. sav.,Taujėnų sen.,Baleliai,~Žemės sklypas / Sklypo nr. 164
219	8188/0005:0169	8188-0005-0169	Ukmergės r. sav.,Taujėnų sen.,Baleliai,~Žemės sklypas / Sklypo nr. 169
220	8188/0005:0176	8188-0005-0176	Ukmergės r. sav.,Taujėnų sen.,Baleliai,~Žemės sklypas / Sklypo nr. 176
221	8188/0005:0177	8188-0005-0177	Ukmergės r. sav.,Taujėnų sen.,Baleliai,~Žemės sklypas / Sklypo nr. 177
222	8188/0005:0178	8188-0005-0178	Ukmergės r. sav.,Taujėnų sen.,Baleliai,~Žemės sklypas / Sklypo nr. 178

Eil. Nr.	Žemės sklypo kadastrinis numeris	Žemės sklypo unikalus numeris	Žemės sklypo adresas
223	8188/0005:0018	8188-0005-0018	Ukmergės r. sav.,Taujėnų sen.,Baleliai,~Žemės sklypas / Sklypo nr. 18
224	8188/0005:0181	8188-0005-0181	Ukmergės r. sav.,Taujėnų sen.,Baleliai,~Žemės sklypas / Sklypo nr. 181
225	8188/0005:0182	8188-0005-0182	Ukmergės r. sav.,Taujėnų sen.,Baleliai,~Žemės sklypas / Sklypo nr. 182
226	8188/0005:0184	4400-0034-4052	Ukmergės r. sav.,Taujėnų sen.,Baleliai,~Žemės sklypas / Sklypo nr. 184
227	8188/0005:0188	4400-0052-5133	Ukmergės r. sav.,Taujėnų sen.,Baleliai,~Žemės sklypas / Sklypo nr. 188
228	8188/0005:0192	4400-0193-4009	Ukmergės r. sav.,Taujėnų sen.,Baleliai,~Žemės sklypas / Sklypo nr. 192
229	8188/0005:0193	4400-0193-4285	Ukmergės r. sav.,Taujėnų sen.,Baleliai,~Žemės sklypas / Sklypo nr. 193
230	8188/0005:0021	8188-0005-0021	Ukmergės r. sav.,Taujėnų sen.,Baleliai,~Žemės sklypas / Sklypo nr. 21
231	8188/0005:0216	4400-0640-5389	Ukmergės r. sav.,Taujėnų sen.,Baleliai,~Žemės sklypas / Sklypo nr. 216
232	8188/0005:0223	4400-1035-3163	Ukmergės r. sav.,Taujėnų sen.,Baleliai,~Žemės sklypas / Sklypo nr. 223
233	8188/0005:0224	4400-1048-6007	Ukmergės r. sav.,Taujėnų sen.,Baleliai,~Žemės sklypas / Sklypo nr. 224
234	8188/0005:0233	4400-1835-7585	Ukmergės r. sav.,Taujėnų sen.,Baleliai,~Žemės sklypas / Sklypo nr. 233
235	8188/0005:0024	4400-2588-3218	Ukmergės r. sav.,Taujėnų sen.,Baleliai,~Žemės sklypas / Sklypo nr. 24
236	8188/0005:0037	8188-0005-0037	Ukmergės r. sav.,Taujėnų sen.,Baleliai,~Žemės sklypas / Sklypo nr. 37
237	8188/0005:0046	4400-2905-2524	Ukmergės r. sav.,Taujėnų sen.,Baleliai,~Žemės sklypas / Sklypo nr. 46
238	8188/0005:0007	8188-0005-0007	Ukmergės r. sav.,Taujėnų sen.,Baleliai,~Žemės sklypas / Sklypo nr. 7
239	8188/0005:0008	8188-0005-0008	Ukmergės r. sav.,Taujėnų sen.,Baleliai,~Žemės sklypas / Sklypo nr. 8
240	8188/0005:0009	8188-0005-0009	Ukmergės r. sav.,Taujėnų sen.,Baleliai,~Žemės sklypas / Sklypo nr. 9
241	8188/0005:0220	4400-0866-3152	Ukmergės r. sav.,Taujėnų sen.,Baleliai,Balelių g. 16
242	8188/0005:0020	8188-0005-0020	Ukmergės r. sav.,Taujėnų sen.,Baleliai,Balelių g. 2
243	8122/0001:0029	8122-0001-0029	Ukmergės r. sav.,Taujėnų sen.,Geldonka,~Žemės sklypas / Sklypo nr. 29
244	8122/0001:0035	8122-0001-0035	Ukmergės r. sav.,Taujėnų sen.,Geldonka,~Žemės sklypas / Sklypo nr. 35
245	8122/0001:0074	8122-0001-0074	Ukmergės r. sav.,Taujėnų sen.,Geldonka,~Žemės sklypas / Sklypo nr. 74 / 3
246	8185/0005:0010	8185-0005-0010	Ukmergės r. sav.,Taujėnų sen.,Ilgatrakis,~Žemės sklypas / Sklypo nr. 10
247	8188/0004:0178	8188-0004-0178	Ukmergės r. sav.,Taujėnų sen.,Kraupėnai,~Žemės sklypas / Sklypo nr. 178

Eil. Nr.	Žemės sklypo kadastrinis numeris	Žemės sklypo unikalus numeris	Žemės sklypo adresas
248	8188/0004:0204	8188-0004-0204	Ukmergės r. sav.,Taujėnų sen.,Kraupėnai,~Žemės sklypas / Sklypo nr. 204
249	8188/0004:0312	4400-1530-9568	Ukmergės r. sav.,Taujėnų sen.,Kraupėnai,~Žemės sklypas / Sklypo nr. 312
250	8188/0004:0329	4400-2262-6296	Ukmergės r. sav.,Taujėnų sen.,Kraupėnai,~Žemės sklypas / Sklypo nr. 329
251	8188/0004:0045	4400-2844-3623	Ukmergės r. sav.,Taujėnų sen.,Kraupėnai,~Žemės sklypas / Sklypo nr. 45
252	8188/0004:0048	4400-3162-5560	Ukmergės r. sav.,Taujėnų sen.,Kraupėnai,~Žemės sklypas / Sklypo nr. 48
253	8188/0004:0070	4400-3846-0594	Ukmergės r. sav.,Taujėnų sen.,Kraupėnai,~Žemės sklypas / Sklypo nr. 70
254	8188/0004:0104	8188-0004-0104	Ukmergės r. sav.,Taujėnų sen.,Kraupėnai,Kraupėnų g. 16
255	8188/0004:0118	8188-0004-0118	Ukmergės r. sav.,Taujėnų sen.,Kraupėnai,Kraupėnų g. 18
256	8188/0001:0171	8188-0001-0171	Ukmergės r. sav.,Taujėnų sen.,Menturiai,~Žemės sklypas / Sklypo nr. 171
257	8188/0001:0217	4400-0220-2819	Ukmergės r. sav.,Taujėnų sen.,Menturiai,~Žemės sklypas / Sklypo nr. 217
258	8188/0001:0314	4400-2836-2967	Ukmergės r. sav.,Taujėnų sen.,Menturiai,~Žemės sklypas / Sklypo nr. 314
259	8188/0005:0034	8188-0005-0034	Ukmergės r. sav.,Taujėnų sen.,Menturiai,~Žemės sklypas / Sklypo nr. 34
260	8188/0001:0007	8188-0001-0007	Ukmergės r. sav.,Taujėnų sen.,Menturiai,~Žemės sklypas / Sklypo nr. 7
261	8185/0005:0110	8185-0005-0110	Ukmergės r. sav.,Taujėnų sen.,Neprausčiai,~Žemės sklypas / Sklypo nr. 110
262	8185/0005:0149	8185-0005-0149	Ukmergės r. sav.,Taujėnų sen.,Neprausčiai,~Žemės sklypas / Sklypo nr. 149
263	8185/0005:0152	8185-0005-0152	Ukmergės r. sav.,Taujėnų sen.,Neprausčiai,~Žemės sklypas / Sklypo nr. 152
264	8185/0005:0042	4400-2618-0009	Ukmergės r. sav.,Taujėnų sen.,Neprausčiai,~Žemės sklypas / Sklypo nr. 42
265	8185/0005:0113	8185-0005-0113	Ukmergės r. sav.,Taujėnų sen.,Paąžuoliai,~Žemės sklypas / Sklypo nr. 113
266	8185/0005:0127	8185-0005-0127	Ukmergės r. sav.,Taujėnų sen.,Paąžuoliai,~Žemės sklypas / Sklypo nr. 127
267	8185/0005:0132	8185-0005-0132	Ukmergės r. sav.,Taujėnų sen.,Paąžuoliai,~Žemės sklypas / Sklypo nr. 132
268	8185/0005:0015	4400-2536-2994	Ukmergės r. sav.,Taujėnų sen.,Paąžuoliai,~Žemės sklypas / Sklypo nr. 15
269	8185/0005:0157	8185-0005-0157	Ukmergės r. sav.,Taujėnų sen.,Paąžuoliai,~Žemės sklypas / Sklypo nr. 157 / 1
270	8185/0005:0017	8185-0005-0017	Ukmergės r. sav.,Taujėnų sen.,Paąžuoliai,~Žemės sklypas / Sklypo nr. 17
271	8185/0005:0182	4400-0173-7153	Ukmergės r. sav.,Taujėnų sen.,Paąžuoliai,~Žemės sklypas / Sklypo nr. 182
272	8185/0005:0194	4400-0447-1096	Ukmergės r. sav.,Taujėnų sen.,Paąžuoliai,~Žemės sklypas / Sklypo nr. 194

Eil. Nr.	Žemės sklypo kadastrinis numeris	Žemės sklypo unikalus numeris	Žemės sklypo adresas
273	8185/0005:0200	4400-0538-8238	Ukmergės r. sav.,Taujėnų sen.,Paąžuoliai,~Žemės sklypas / Sklypo nr. 200
274	8185/0005:0215	4400-5345-5866	Ukmergės r. sav.,Taujėnų sen.,Paąžuoliai,~Žemės sklypas / Sklypo nr. 215
275	8185/0005:0003	8185-0005-0003	Ukmergės r. sav.,Taujėnų sen.,Paąžuoliai,~Žemės sklypas / Sklypo nr. 3
276	8185/0005:0007	8185-0005-0007	Ukmergės r. sav.,Taujėnų sen.,Paąžuoliai,~Žemės sklypas / Sklypo nr. 7
277	8185/0005:0008	8185-0005-0008	Ukmergės r. sav.,Taujėnų sen.,Paąžuoliai,~Žemės sklypas / Sklypo nr. 8
278	8185/0004:0115	8185-0004-0115	Ukmergės r. sav.,Taujėnų sen.,Pamūšis,~Žemės sklypas / Sklypo nr. 115
279	8185/0004:0004	8185-0004-0004	Ukmergės r. sav.,Taujėnų sen.,Pamūšis,~Žemės sklypas / Sklypo nr. 4
280	8185/0004:0058	4400-3065-6661	Ukmergės r. sav.,Taujėnų sen.,Pamūšis,~Žemės sklypas / Sklypo nr. 58
281	8185/0004:0065	4400-4407-7407	Ukmergės r. sav.,Taujėnų sen.,Pamūšis,~Žemės sklypas / Sklypo nr. 65
282	8185/0004:0066	4400-5080-9939	Ukmergės r. sav.,Taujėnų sen.,Pamūšis,~Žemės sklypas / Sklypo nr. 66
283	8185/0004:0074	4400-5208-4149	Ukmergės r. sav.,Taujėnų sen.,Pamūšis,~Žemės sklypas / Sklypo nr. 74
284	8188/0004:0230	4400-0104-6640	Ukmergės r. sav.,Taujėnų sen.,Šiukštiškėliai,~Žemės sklypas / Sklypo nr. 230
285	8188/0004:0057	4400-3834-9281	Ukmergės r. sav.,Taujėnų sen.,Šiukštiškėliai,~Žemės sklypas / Sklypo nr. 57
286	8188/0004:0059	4400-3834-7808	Ukmergės r. sav.,Taujėnų sen.,Šiukštiškėliai,~Žemės sklypas / Sklypo nr. 59 / 6
287	8188/0004:0179	8188-0004-0179	Ukmergės r. sav.,Taujėnų sen.,Šiukštiškiai,~Žemės sklypas / Sklypo nr. 179 / 2A
288	8188/0004:0292	4400-0776-0672	Ukmergės r. sav.,Taujėnų sen.,Šiukštiškiai,~Žemės sklypas / Sklypo nr. 292
289	8188/0004:0330	4400-2277-5580	Ukmergės r. sav.,Taujėnų sen.,Šiukštiškiai,~Žemės sklypas / Sklypo nr. 330
290	8188/0004:0331	4400-2278-1588	Ukmergės r. sav.,Taujėnų sen.,Šiukštiškiai,~Žemės sklypas / Sklypo nr. 331 / 13
291	8188/0004:0338	4400-2347-9223	Ukmergės r. sav.,Taujėnų sen.,Šiukštiškiai,~Žemės sklypas / Sklypo nr. 338
292	8188/0004:0339	4400-2347-9290	Ukmergės r. sav.,Taujėnų sen.,Šiukštiškiai,~Žemės sklypas / Sklypo nr. 339
293	8188/0004:0345	4400-3833-2871	Ukmergės r. sav.,Taujėnų sen.,Šiukštiškiai,~Žemės sklypas / Sklypo nr. 345
294	8188/0004:0349	4400-3876-6806	Ukmergės r. sav.,Taujėnų sen.,Šiukštiškiai,~Žemės sklypas / Sklypo nr. 349
295	8188/0004:0052	4400-3833-6828	Ukmergės r. sav.,Taujėnų sen.,Šiukštiškiai,~Žemės sklypas / Sklypo nr. 52
296	8188/0004:0056	4400-3834-4951	Ukmergės r. sav.,Taujėnų sen.,Šiukštiškiai,~Žemės sklypas / Sklypo nr. 56
297	8188/0004:0058	4400-3834-7432	Ukmergės r. sav.,Taujėnų sen.,Šiukštiškiai,~Žemės sklypas / Sklypo nr. 58

Eil. Nr.	Žemės sklypo kadastrinis numeris	Žemės sklypo unikalus numeris	Žemės sklypo adresas
298	8188/0004:0060	4400-3834-8051	Ukmergės r. sav.,Taujėnų sen.,Šiukštiškiai,~Žemės sklypas / Sklypo nr. 60
299	8188/0004:0068	4400-3845-8543	Ukmergės r. sav.,Taujėnų sen.,Šiukštiškiai,~Žemės sklypas / Sklypo nr. 68
300	8160/0004:0326	4400-0244-8200	Ukmergės r. sav.,Taujėnų sen.,Šveikautiškiai,~Žemės sklypas / Sklypo nr. 326
301	8160/0004:0482	4400-3893-1590	Ukmergės r. sav.,Taujėnų sen.,Šveikautiškiai,~Žemės sklypas / Sklypo nr. 482
302	8160/0005:0103	8160-0005-0103	Ukmergės r. sav.,Taujėnų sen.,Taujėnai,~Žemės sklypas / Sklypo nr. 103
303	8160/0005:0106	8160-0005-0106	Ukmergės r. sav.,Taujėnų sen.,Taujėnai,~Žemės sklypas / Sklypo nr. 106
304	8160/0004:0116	4400-3862-1864	Ukmergės r. sav.,Taujėnų sen.,Taujėnai,~Žemės sklypas / Sklypo nr. 116
305	8160/0004:0126	8160-0004-0126	Ukmergės r. sav.,Taujėnų sen.,Taujėnai,~Žemės sklypas / Sklypo nr. 126
306	8160/0002:0153	4400-3884-6367	Ukmergės r. sav.,Taujėnų sen.,Taujėnai,~Žemės sklypas / Sklypo nr. 153
307	8160/0002:0154	4400-3889-3690	Ukmergės r. sav.,Taujėnų sen.,Taujėnai,~Žemės sklypas / Sklypo nr. 154
308	8160/0002:0157	4400-3891-8257	Ukmergės r. sav.,Taujėnų sen.,Taujėnai,~Žemės sklypas / Sklypo nr. 157
309	8160/0005:0185	4400-3873-1078	Ukmergės r. sav.,Taujėnų sen.,Taujėnai,~Žemės sklypas / Sklypo nr. 185
310	8160/0005:0189	4400-3873-5634	Ukmergės r. sav.,Taujėnų sen.,Taujėnai,~Žemės sklypas / Sklypo nr. 189
311	8160/0005:0192	4400-3873-5367	Ukmergės r. sav.,Taujėnų sen.,Taujėnai,~Žemės sklypas / Sklypo nr. 192
312	8160/0004:0214	8160-0004-0214	Ukmergės r. sav.,Taujėnų sen.,Taujėnai,~Žemės sklypas / Sklypo nr. 214
313	8160/0004:0215	8160-0004-0215	Ukmergės r. sav.,Taujėnų sen.,Taujėnai,~Žemės sklypas / Sklypo nr. 215
314	8160/0004:0242	8160-0004-0242	Ukmergės r. sav.,Taujėnų sen.,Taujėnai,~Žemės sklypas / Sklypo nr. 242
315	8160/0002:0244	4400-0117-7211	Ukmergės r. sav.,Taujėnų sen.,Taujėnai,~Žemės sklypas / Sklypo nr. 244
316	8160/0002:0245	4400-0117-7500	Ukmergės r. sav.,Taujėnų sen.,Taujėnai,~Žemės sklypas / Sklypo nr. 245
317	8160/0005:0251	8160-0005-0251	Ukmergės r. sav.,Taujėnų sen.,Taujėnai,~Žemės sklypas / Sklypo nr. 251
318	8160/0005:0252	8160-0005-0252	Ukmergės r. sav.,Taujėnų sen.,Taujėnai,~Žemės sklypas / Sklypo nr. 252
319	8160/0002:0263	4400-0032-6483	Ukmergės r. sav.,Taujėnų sen.,Taujėnai,~Žemės sklypas / Sklypo nr. 263
320	8160/0002:0313	4400-0498-9264	Ukmergės r. sav.,Taujėnų sen.,Taujėnai,~Žemės sklypas / Sklypo nr. 313
321	8160/0002:0317	4400-0524-3118	Ukmergės r. sav.,Taujėnų sen.,Taujėnai,~Žemės sklypas / Sklypo nr. 317
322	8160/0002:0035	4400-3857-6548	Ukmergės r. sav.,Taujėnų sen.,Taujėnai,~Žemės sklypas / Sklypo nr. 35

Eil. Nr.	Žemės sklypo kadastrinis numeris	Žemės sklypo unikalus numeris	Žemės sklypo adresas
323	8160/0002:0376	4400-2152-1004	Ukmergės r. sav.,Taujėnų sen.,Taujėnai,~Žemės sklypas / Sklypo nr. 376
324	8160/0002:0397	4400-3889-4743	Ukmergės r. sav.,Taujėnų sen.,Taujėnai,~Žemės sklypas / Sklypo nr. 397
325	8160/0005:0445	4400-1066-5408	Ukmergės r. sav.,Taujėnų sen.,Taujėnai,~Žemės sklypas / Sklypo nr. 445
326	8160/0004:0458	4400-3890-0971	Ukmergės r. sav.,Taujėnų sen.,Taujėnai,~Žemės sklypas / Sklypo nr. 458
327	8160/0004:0459	4400-3890-2322	Ukmergės r. sav.,Taujėnų sen.,Taujėnai,~Žemės sklypas / Sklypo nr. 459
328	8160/0004:0465	4400-3891-0913	Ukmergės r. sav.,Taujėnų sen.,Taujėnai,~Žemės sklypas / Sklypo nr. 465
329	8160/0004:0474	4400-3891-8179	Ukmergės r. sav.,Taujėnų sen.,Taujėnai,~Žemės sklypas / Sklypo nr. 474
330	8160/0004:0488	4400-3893-1636	Ukmergės r. sav.,Taujėnų sen.,Taujėnai,~Žemės sklypas / Sklypo nr. 488
331	8160/0004:0490	4400-3893-2722	Ukmergės r. sav.,Taujėnų sen.,Taujėnai,~Žemės sklypas / Sklypo nr. 490
332	8160/0005:0511	4400-3872-9716	Ukmergės r. sav.,Taujėnų sen.,Taujėnai,~Žemės sklypas / Sklypo nr. 511
333	8160/0005:0513	4400-3872-8508	Ukmergės r. sav.,Taujėnų sen.,Taujėnai,~Žemės sklypas / Sklypo nr. 513
334	8160/0005:0514	4400-3873-0959	Ukmergės r. sav.,Taujėnų sen.,Taujėnai,~Žemės sklypas / Sklypo nr. 514
335	8160/0005:0516	4400-3873-6897	Ukmergės r. sav.,Taujėnų sen.,Taujėnai,~Žemės sklypas / Sklypo nr. 516
336	8160/0005:0517	4400-3873-6942	Ukmergės r. sav.,Taujėnų sen.,Taujėnai,~Žemės sklypas / Sklypo nr. 517
337	8160/0005:0542	4400-3873-0859	Ukmergės r. sav.,Taujėnų sen.,Taujėnai,~Žemės sklypas / Sklypo nr. 542
338	8160/0002:0055	8160-0004-0204	Ukmergės r. sav.,Taujėnų sen.,Taujėnai,~Žemės sklypas / Sklypo nr. 55
339	8160/0005:0558	4400-3908-2472	Ukmergės r. sav.,Taujėnų sen.,Taujėnai,~Žemės sklypas / Sklypo nr. 558
340	8160/0002:0076	4400-3884-5637	Ukmergės r. sav.,Taujėnų sen.,Taujėnai,~Žemės sklypas / Sklypo nr. 76
341	8160/0002:0077	4400-3884-8150	Ukmergės r. sav.,Taujėnų sen.,Taujėnai,~Žemės sklypas / Sklypo nr. 77
342	8160/0002:0079	4400-3889-7102	Ukmergės r. sav.,Taujėnų sen.,Taujėnai,~Žemės sklypas / Sklypo nr. 79
343	8160/0002:0084	4400-3891-0257	Ukmergės r. sav.,Taujėnų sen.,Taujėnai,~Žemės sklypas / Sklypo nr. 84
344	8160/0002:0086	4400-3891-8194	Ukmergės r. sav.,Taujėnų sen.,Taujėnai,~Žemės sklypas / Sklypo nr. 86
345	8160/0002:0088	4400-3892-1794	Ukmergės r. sav.,Taujėnų sen.,Taujėnai,~Žemės sklypas / Sklypo nr. 88
346	8160/0005:0195	4400-3874-4944	Ukmergės r. sav.,Taujėnų sen.,Vadai,~Žemės sklypas / Sklypo nr. 195
347	8160/0005:0489	4400-2380-2693	Ukmergės r. sav.,Taujėnų sen.,Vadai,~Žemės sklypas / Sklypo nr. 489

Eil. Nr.	Žemės sklypo kadastrinis numeris	Žemės sklypo unikalus numeris	Žemės sklypo adresas
348	8160/0005:0534	4400-3863-8452	Ukmergės r. sav.,Taujėnų sen.,Vadai,~Žemės sklypas / Sklypo nr. 534
349	8188/0005:0011	8188-0005-0011	Ukmergės r. sav.,Taujėnų sen.,Varlėnai,~Žemės sklypas / Sklypo nr. 11
350	8188/0005:0121	8188-0005-0121	Ukmergės r. sav.,Taujėnų sen.,Varlėnai,~Žemės sklypas / Sklypo nr. 121
351	8188/0005:0126	8188-0005-0126	Ukmergės r. sav.,Taujėnų sen.,Varlėnai,~Žemės sklypas / Sklypo nr. 126
352	8188/0005:0006	8188-0005-0006	Ukmergės r. sav.,Taujėnų sen.,Varlėnai,~Žemės sklypas / Sklypo nr. 6 / 1
353	8188/0005:0103	4400-3153-3832	Ukmergės r. sav.,Taujėnų sen.,Varnėnai,~Žemės sklypas / Sklypo nr. 103
354	8188/0005:0142	4400-3153-3932	Ukmergės r. sav.,Taujėnų sen.,Varnėnai,~Žemės sklypas / Sklypo nr. 142
355	8188/0004:0157	8188-0004-0157	Ukmergės r. sav.,Taujėnų sen.,Varnėnai,~Žemės sklypas / Sklypo nr. 157
356	8188/0005:0189	4400-0119-1353	Ukmergės r. sav.,Taujėnų sen.,Varnėnai,~Žemės sklypas / Sklypo nr. 189
357	8188/0005:0196	8188-0002-0018	Ukmergės r. sav.,Taujėnų sen.,Varnėnai,~Žemės sklypas / Sklypo nr. 196 / 6
358	8188/0005:0199	4400-0233-0012	Ukmergės r. sav.,Taujėnų sen.,Varnėnai,~Žemės sklypas / Sklypo nr. 199
359	8188/0005:0215	4400-0640-5312	Ukmergės r. sav.,Taujėnų sen.,Varnėnai,~Žemės sklypas / Sklypo nr. 215
360	8188/0004:0268	4400-0415-1740	Ukmergės r. sav.,Taujėnų sen.,Varnėnai,~Žemės sklypas / Sklypo nr. 268
361	8188/0004:0320	4400-1844-5035	Ukmergės r. sav.,Taujėnų sen.,Varnėnai,~Žemės sklypas / Sklypo nr. 320
362	8122/0002:0033	8122-0002-0033	Ukmergės r. sav.,Taujėnų sen.,Varnėnai,~Žemės sklypas / Sklypo nr. 33
363	8188/0004:0044	4400-2765-9676	Ukmergės r. sav.,Taujėnų sen.,Varnėnai,~Žemės sklypas / Sklypo nr. 44
364	8188/0005:0047	4400-3153-3810	Ukmergės r. sav.,Taujėnų sen.,Varnėnai,~Žemės sklypas / Sklypo nr. 47
365	8122/0001:0127	4400-2108-4319	Ukmergės r. sav.,Ukmergės r. sav. teritorija, Ukmergės r. sav. teritorija,~Žemės sklypas / Sklypo nr. 127
366	8101/7001:0003	4400-3751-5601	Ukmergės r. sav.,Ukmergės r. sav. teritorija, Ukmergės r. sav. teritorija,~Žemės sklypas / Sklypo nr. 3
367	8124/0001:0394	4400-2107-0566	Ukmergės r. sav.,Ukmergės r. sav. teritorija, Ukmergės r. sav. teritorija,~Žemės sklypas / Sklypo nr. 394
368	8188/7001:0004	4400-4436-3084	Ukmergės r. sav.,Ukmergės r. sav. teritorija, Ukmergės r. sav. teritorija,~Žemės sklypas / Sklypo nr. 4
369	8150/7001:0005	4400-2595-1826	Ukmergės r. sav.,Ukmergės r. sav. teritorija, Ukmergės r. sav. teritorija,~Žemės sklypas / Sklypo nr. 5
370	8115/7001:0006	4400-2542-5363	Ukmergės r. sav.,Ukmergės r. sav. teritorija, Ukmergės r. sav. teritorija,~Žemės sklypas / Sklypo nr. 6
371	8185/7001:0006	4400-4417-4687	Ukmergės r. sav.,Ukmergės r. sav. teritorija, Ukmergės r. sav. teritorija,~Žemės sklypas / Sklypo nr. 6
372	8150/7001:0007	4400-4418-2096	Ukmergės r. sav.,Ukmergės r. sav. teritorija, Ukmergės r. sav. teritorija,~Žemės sklypas / Sklypo nr. 7

Eil. Nr.	Žemės sklypo kadastrinis numeris	Žemės sklypo unikalus numeris	Žemės sklypo adresas
373	8122/0001:0126	4400-2108-4195	Ukmergės r. sav.,Ukmergės r. sav. teritorija,Ukmergės r. sav. teritorija,~Žemės sklypas / Sklypo nr. 126
374	8101/0005:0180	4400-2104-3225	Ukmergės r. sav.,Ukmergės r. sav. teritorija,Ukmergės r. sav. teritorija,~Žemės sklypas / Sklypo nr. 180
375	8115/7001:0003	4400-2435-2954	Ukmergės r. sav.,Ukmergės r. sav. teritorija,Ukmergės r. sav. teritorija,~Žemės sklypas / Sklypo nr. 3
376	8115/0001:0329	4400-2113-9140	Ukmergės r. sav.,Ukmergės r. sav. teritorija,Ukmergės r. sav. teritorija,~Žemės sklypas / Sklypo nr. 329
377	8115/0001:0330	4400-2113-9273	Ukmergės r. sav.,Ukmergės r. sav. teritorija,Ukmergės r. sav. teritorija,~Žemės sklypas / Sklypo nr. 330
378	8115/0001:0332	4400-2114-0730	Ukmergės r. sav.,Ukmergės r. sav. teritorija,Ukmergės r. sav. teritorija,~Žemės sklypas / Sklypo nr. 332
379	8115/0001:0333	4400-2114-0742	Ukmergės r. sav.,Ukmergės r. sav. teritorija,Ukmergės r. sav. teritorija,~Žemės sklypas / Sklypo nr. 333
380	8115/0001:0334	4400-2131-3088	Ukmergės r. sav.,Ukmergės r. sav. teritorija,Ukmergės r. sav. teritorija,~Žemės sklypas / Sklypo nr. 334
381	8115/0001:0335	4400-2131-4996	Ukmergės r. sav.,Ukmergės r. sav. teritorija,Ukmergės r. sav. teritorija,~Žemės sklypas / Sklypo nr. 335
382	8115/0001:0336	4400-2131-5017	Ukmergės r. sav.,Ukmergės r. sav. teritorija,Ukmergės r. sav. teritorija,~Žemės sklypas / Sklypo nr. 336
383	8115/0001:0341	4400-2263-5512	Ukmergės r. sav.,Ukmergės r. sav. teritorija,Ukmergės r. sav. teritorija,~Žemės sklypas / Sklypo nr. 341
384	8140/0004:0590	4400-2104-4022	Ukmergės r. sav.,Ukmergės r. sav. teritorija,Ukmergės r. sav. teritorija,~Žemės sklypas / Sklypo nr. 590
385	8160/7001:0007	4400-5158-2868	Ukmergės r. sav.,Ukmergės r. sav. teritorija,Ukmergės r. sav. teritorija,~Žemės sklypas / Sklypo nr. 7
386	8150/0004:0133	8150-0004-0133	Ukmergės r. sav.,Vidiškių sen., Bernotiškiai,~Žemės sklypas / Sklypo nr. 133
387	8150/0004:0234	4400-0384-6870	Ukmergės r. sav.,Vidiškių sen., Bernotiškiai,~Žemės sklypas / Sklypo nr. 234
388	8115/0001:0300	8115-0001-0300	Ukmergės r. sav.,Vidiškių sen., Duburiai,~Žemės sklypas / Sklypo nr. 300
389	8115/0001:0037	8115-0001-0037	Ukmergės r. sav.,Vidiškių sen., Duburiai,~Žemės sklypas / Sklypo nr. 37
390	8150/0003:0149	8150-0003-0149	Ukmergės r. sav.,Vidiškių sen., Kurėnai,~Žemės sklypas / Sklypo nr. 149
391	8150/0002:0164	8150-0002-0164	Ukmergės r. sav.,Vidiškių sen., Pamernackai,~Žemės sklypas / Sklypo nr. 164 / 4A
392	8185/0004:0206	8185-0004-0206	Ukmergės r. sav.,Vidiškių sen., Strazdiškiai,~Žemės sklypas / Sklypo nr. 206
393	8150/0005:0249	8150-0005-0249	Ukmergės r. sav.,Vidiškių sen., Tvarkai,~Žemės sklypas / Sklypo nr. 249
394	8115/0001:0296	8185-0001-0296	Ukmergės r. sav.,Vidiškių sen., Varkališkiai,~Žemės sklypas / Sklypo nr. 296
395	8115/0001:0298	8185-0001-0298	Ukmergės r. sav.,Vidiškių sen., Varkališkiai,~Žemės sklypas / Sklypo nr. 298
396	8115/0001:0313	4400-0217-0290	Ukmergės r. sav.,Vidiškių sen., Varkališkiai,~Žemės sklypas / Sklypo nr. 313
397	8115/0001:0036	8115-0001-0036	Ukmergės r. sav.,Vidiškių sen., Varkališkiai,~Žemės sklypas / Sklypo nr. 36

Eil. Nr.	Žemės sklypo kadastrinis numeris	Žemės sklypo unikalus numeris	Žemės sklypo adresas
398	8150/0004:0100	8150-0004-0100	Ukmergės r. sav.,Vidiškių sen.,Bernotiškiai,~Žemės sklypas / Sklypo nr. 100
399	8150/0004:0101	8150-0004-0101	Ukmergės r. sav.,Vidiškių sen.,Bernotiškiai,~Žemės sklypas / Sklypo nr. 101
400	8150/0004:0102	8150-0004-0102	Ukmergės r. sav.,Vidiškių sen.,Bernotiškiai,~Žemės sklypas / Sklypo nr. 102
401	8150/0004:0104	8150-0004-0104	Ukmergės r. sav.,Vidiškių sen.,Bernotiškiai,~Žemės sklypas / Sklypo nr. 104
402	8150/0004:0131	8150-0004-0131	Ukmergės r. sav.,Vidiškių sen.,Bernotiškiai,~Žemės sklypas / Sklypo nr. 131
403	8150/0004:0134	8150-0004-0134	Ukmergės r. sav.,Vidiškių sen.,Bernotiškiai,~Žemės sklypas / Sklypo nr. 134
404	8150/0004:0139	8150-0004-0139	Ukmergės r. sav.,Vidiškių sen.,Bernotiškiai,~Žemės sklypas / Sklypo nr. 139
405	8150/0004:0144	8150-0004-0144	Ukmergės r. sav.,Vidiškių sen.,Bernotiškiai,~Žemės sklypas / Sklypo nr. 144
406	8150/0004:0015	4400-2616-4270	Ukmergės r. sav.,Vidiškių sen.,Bernotiškiai,~Žemės sklypas / Sklypo nr. 15
407	8150/0004:0152	8150-0004-0152	Ukmergės r. sav.,Vidiškių sen.,Bernotiškiai,~Žemės sklypas / Sklypo nr. 152
408	8150/0004:0153	8150-0004-0153	Ukmergės r. sav.,Vidiškių sen.,Bernotiškiai,~Žemės sklypas / Sklypo nr. 153
409	8150/0004:0016	4400-2616-5579	Ukmergės r. sav.,Vidiškių sen.,Bernotiškiai,~Žemės sklypas / Sklypo nr. 16
410	8150/0004:0160	8150-0004-0160	Ukmergės r. sav.,Vidiškių sen.,Bernotiškiai,~Žemės sklypas / Sklypo nr. 160
411	8150/0004:0168	8150-0004-0168	Ukmergės r. sav.,Vidiškių sen.,Bernotiškiai,~Žemės sklypas / Sklypo nr. 168
412	8150/0004:0197	8150-0004-0197	Ukmergės r. sav.,Vidiškių sen.,Bernotiškiai,~Žemės sklypas / Sklypo nr. 197
413	8150/0004:0203	8150-0004-0203	Ukmergės r. sav.,Vidiškių sen.,Bernotiškiai,~Žemės sklypas / Sklypo nr. 203
414	8150/0004:0206	8150-0004-0206	Ukmergės r. sav.,Vidiškių sen.,Bernotiškiai,~Žemės sklypas / Sklypo nr. 206
415	8150/0004:0021	4400-2904-2982	Ukmergės r. sav.,Vidiškių sen.,Bernotiškiai,~Žemės sklypas / Sklypo nr. 21
416	8150/0004:0211	8150-0004-0211	Ukmergės r. sav.,Vidiškių sen.,Bernotiškiai,~Žemės sklypas / Sklypo nr. 211
417	8150/0004:0222	4400-0183-4657	Ukmergės r. sav.,Vidiškių sen.,Bernotiškiai,~Žemės sklypas / Sklypo nr. 222
418	8150/0004:0229	4400-0207-8551	Ukmergės r. sav.,Vidiškių sen.,Bernotiškiai,~Žemės sklypas / Sklypo nr. 229
419	8150/0004:0232	4400-0364-1116	Ukmergės r. sav.,Vidiškių sen.,Bernotiškiai,~Žemės sklypas / Sklypo nr. 232
420	8150/0004:0235	4400-0411-6974	Ukmergės r. sav.,Vidiškių sen.,Bernotiškiai,~Žemės sklypas / Sklypo nr. 235
421	8150/0004:0236	4400-0411-7206	Ukmergės r. sav.,Vidiškių sen.,Bernotiškiai,~Žemės sklypas / Sklypo nr. 236
422	8150/0004:0237	4400-0418-9719	Ukmergės r. sav.,Vidiškių sen.,Bernotiškiai,~Žemės sklypas / Sklypo nr. 237

Eil. Nr.	Žemės sklypo kadastrinis numeris	Žemės sklypo unikalus numeris	Žemės sklypo adresas
423	8150/0004:0238	4400-0423-5421	Ukmergės r. sav.,Vidiškių sen.,Bernotiškiai,~Žemės sklypas / Sklypo nr. 238
424	8150/0004:0239	4400-0426-5654	Ukmergės r. sav.,Vidiškių sen.,Bernotiškiai,~Žemės sklypas / Sklypo nr. 239
425	8150/0004:0245	4400-0443-6631	Ukmergės r. sav.,Vidiškių sen.,Bernotiškiai,~Žemės sklypas / Sklypo nr. 245
426	8150/0004:0246	4400-0452-3160	Ukmergės r. sav.,Vidiškių sen.,Bernotiškiai,~Žemės sklypas / Sklypo nr. 246
427	8150/0004:0251	4400-0635-7480	Ukmergės r. sav.,Vidiškių sen.,Bernotiškiai,~Žemės sklypas / Sklypo nr. 251
428	8150/0004:0254	4400-0658-3528	Ukmergės r. sav.,Vidiškių sen.,Bernotiškiai,~Žemės sklypas / Sklypo nr. 254
429	8150/0004:0258	4400-0678-3019	Ukmergės r. sav.,Vidiškių sen.,Bernotiškiai,~Žemės sklypas / Sklypo nr. 258
430	8150/0004:0259	4400-0679-0934	Ukmergės r. sav.,Vidiškių sen.,Bernotiškiai,~Žemės sklypas / Sklypo nr. 259
431	8150/0004:0279	4400-0906-8871	Ukmergės r. sav.,Vidiškių sen.,Bernotiškiai,~Žemės sklypas / Sklypo nr. 279
432	8150/0004:0288	4400-1165-8541	Ukmergės r. sav.,Vidiškių sen.,Bernotiškiai,~Žemės sklypas / Sklypo nr. 288
433	8150/0004:0290	4400-1553-1307	Ukmergės r. sav.,Vidiškių sen.,Bernotiškiai,~Žemės sklypas / Sklypo nr. 290
434	8150/0004:0298	4400-2106-1378	Ukmergės r. sav.,Vidiškių sen.,Bernotiškiai,~Žemės sklypas / Sklypo nr. 298
435	8150/0004:0042	4400-3205-8538	Ukmergės r. sav.,Vidiškių sen.,Bernotiškiai,~Žemės sklypas / Sklypo nr. 42
436	8150/0004:0129	8150-0004-0129	Ukmergės r. sav.,Vidiškių sen.,Bernotiškiai,Miškų g. 14
437	8115/0001:0325	4400-0906-8206	Ukmergės r. sav.,Vidiškių sen.,Bernotiškiai,Miškų g. 20
438	8150/0004:0132	8150-0004-0132	Ukmergės r. sav.,Vidiškių sen.,Bernotiškiai,Miškų g. 3
439	8150/0004:0125	8150-0004-0125	Ukmergės r. sav.,Vidiškių sen.,Bernotiškiai,Miškų g. 5
440	8150/0004:0207	8150-0004-0207	Ukmergės r. sav.,Vidiškių sen.,Bernotiškiai,Miškų g. 5A
441	8150/0004:0198	8150-0004-0198	Ukmergės r. sav.,Vidiškių sen.,Bernotiškiai,Miškų g. 5D
442	8150/0004:0154	8150-0004-0154	Ukmergės r. sav.,Vidiškių sen.,Bernotiškiai,Miškų g. 7
443	8115/0001:0041	8115-0001-0041	Ukmergės r. sav.,Vidiškių sen.,Duburiai,~Žemės sklypas / Sklypo nr. 41
444	8115/0001:0054	8115-0001-0054	Ukmergės r. sav.,Vidiškių sen.,Duburiai,~Žemės sklypas / Sklypo nr. 54
445	8115/0001:0059	8115-0001-0059	Ukmergės r. sav.,Vidiškių sen.,Duburiai,~Žemės sklypas / Sklypo nr. 59
446	8115/0001:0062	8115-0001-0062	Ukmergės r. sav.,Vidiškių sen.,Duburiai,~Žemės sklypas / Sklypo nr. 62
447	8115/0001:0072	8115-0001-0072	Ukmergės r. sav.,Vidiškių sen.,Duburiai,~Žemės sklypas / Sklypo nr. 72

Eil. Nr.	Žemės sklypo kadastrinis numeris	Žemės sklypo unikalus numeris	Žemės sklypo adresas
448	8115/0001:0076	8115-0001-0076	Ukmergės r. sav.,Vidiškių sen.,Duburiai,~Žemės sklypas / Sklypo nr. 76
449	8150/0008:0233	8150-0008-0233	Ukmergės r. sav.,Vidiškių sen.,Dukstyna,Aviečių g. 1
450	8150/0008:0019	4400-2597-2030	Ukmergės r. sav.,Vidiškių sen.,Dukstyna,Gandrų tak. 21
451	8150/0008:0133	8150-0008-0133	Ukmergės r. sav.,Vidiškių sen.,Dukstyna,Kamanių tak. 11
452	8150/0008:0136	8150-0008-0136	Ukmergės r. sav.,Vidiškių sen.,Dukstyna,Kamanių tak. 16
453	8150/0008:0139	8150-0008-0139	Ukmergės r. sav.,Vidiškių sen.,Dukstyna,Kamanių tak. 17
454	8150/0008:0138	8150-0008-0138	Ukmergės r. sav.,Vidiškių sen.,Dukstyna,Kamanių tak. 18
455	8150/0008:0141	8150-0008-0141	Ukmergės r. sav.,Vidiškių sen.,Dukstyna,Kamanių tak. 19
456	8150/0008:0140	8150-0008-0140	Ukmergės r. sav.,Vidiškių sen.,Dukstyna,Kamanių tak. 20
457	8150/0008:0142	8150-0008-0142	Ukmergės r. sav.,Vidiškių sen.,Dukstyna,Kamanių tak. 22
458	8150/0008:0144	8150-0008-0144	Ukmergės r. sav.,Vidiškių sen.,Dukstyna,Kamanių tak. 24
459	8150/0008:0131	8150-0008-0131	Ukmergės r. sav.,Vidiškių sen.,Dukstyna,Kamanių tak. 9
460	8150/0008:0231	8150-0008-0231	Ukmergės r. sav.,Vidiškių sen.,Dukstyna,Pušų tak. 10
461	8150/0008:0283	8150-0008-0283	Ukmergės r. sav.,Vidiškių sen.,Dukstyna,Pušų tak. 12
462	8150/0008:0241	8150-0008-0241	Ukmergės r. sav.,Vidiškių sen.,Dukstyna,Pušų tak. 16
463	8150/0008:0295	8150-0008-0295	Ukmergės r. sav.,Vidiškių sen.,Dukstyna,Pušų tak. 17
464	8150/0008:0239	8150-0008-0239	Ukmergės r. sav.,Vidiškių sen.,Dukstyna,Pušų tak. 18
465	8150/0008:0309	4400-2010-0452	Ukmergės r. sav.,Vidiškių sen.,Dukstyna,Pušų tak. 19A
466	8150/0008:0176	8150-0008-0176	Ukmergės r. sav.,Vidiškių sen.,Dukstyna,Šilagėlių tak. 20
467	8150/0008:0177	8150-0008-0177	Ukmergės r. sav.,Vidiškių sen.,Dukstyna,Šilagėlių tak. 21
468	8150/0008:0178	8150-0008-0178	Ukmergės r. sav.,Vidiškių sen.,Dukstyna,Šilagėlių tak. 22
469	8150/0008:0179	8150-0008-0179	Ukmergės r. sav.,Vidiškių sen.,Dukstyna,Šilagėlių tak. 23
470	8150/0008:0180	8150-0008-0180	Ukmergės r. sav.,Vidiškių sen.,Dukstyna,Šilagėlių tak. 24
471	8150/0008:0181	8150-0008-0181	Ukmergės r. sav.,Vidiškių sen.,Dukstyna,Šilagėlių tak. 25
472	8150/0008:0047	8150-0008-0047	Ukmergės r. sav.,Vidiškių sen.,Dukstyna,Vyturių tak. 1

Eil. Nr.	Žemės sklypo kadastrinis numeris	Žemės sklypo unikalus numeris	Žemės sklypo adresas
473	8150/0008:0056	8150-0008-0056	Ukmergės r. sav.,Vidiškių sen.,Dukstyna,Vyturių tak. 10
474	8150/0008:0049	8150-0008-0049	Ukmergės r. sav.,Vidiškių sen.,Dukstyna,Vyturių tak. 3
475	8150/0008:0051	8150-0008-0051	Ukmergės r. sav.,Vidiškių sen.,Dukstyna,Vyturių tak. 5
476	8150/0008:0052	8150-0008-0052	Ukmergės r. sav.,Vidiškių sen.,Dukstyna,Vyturių tak. 6
477	8150/0008:0053	8150-0008-0053	Ukmergės r. sav.,Vidiškių sen.,Dukstyna,Vyturių tak. 7
478	8150/0008:0054	8150-0008-0054	Ukmergės r. sav.,Vidiškių sen.,Dukstyna,Vyturių tak. 8
479	8150/0008:0055	8150-0008-0055	Ukmergės r. sav.,Vidiškių sen.,Dukstyna,Vyturių tak. 9
480	8150/0008:0083	8150-0008-0083	Ukmergės r. sav.,Vidiškių sen.,Dukstyna,Žibučių tak. 1
481	8150/0008:0092	8150-0008-0092	Ukmergės r. sav.,Vidiškių sen.,Dukstyna,Žibučių tak. 10
482	8150/0008:0093	8150-0008-0093	Ukmergės r. sav.,Vidiškių sen.,Dukstyna,Žibučių tak. 11
483	8150/0008:0094	8150-0008-0094	Ukmergės r. sav.,Vidiškių sen.,Dukstyna,Žibučių tak. 12
484	8150/0008:0095	8150-0008-0095	Ukmergės r. sav.,Vidiškių sen.,Dukstyna,Žibučių tak. 13
485	8150/0008:0096	8150-0008-0096	Ukmergės r. sav.,Vidiškių sen.,Dukstyna,Žibučių tak. 14
486	8150/0008:0097	8150-0008-0097	Ukmergės r. sav.,Vidiškių sen.,Dukstyna,Žibučių tak. 15
487	8150/0008:0098	8150-0008-0098	Ukmergės r. sav.,Vidiškių sen.,Dukstyna,Žibučių tak. 16
488	8150/0008:0100	8150-0008-0100	Ukmergės r. sav.,Vidiškių sen.,Dukstyna,Žibučių tak. 18
489	8150/0008:0085	8150-0008-0085	Ukmergės r. sav.,Vidiškių sen.,Dukstyna,Žibučių tak. 3
490	8115/0001:0014	8115-0001-0014	Ukmergės r. sav.,Vidiškių sen.,Kadrėnai,~Žemės sklypas / Sklypo nr. 14
491	8115/0001:0003	8115-0001-0003	Ukmergės r. sav.,Vidiškių sen.,Kadrėnai,~Žemės sklypas / Sklypo nr. 3
492	8150/0003:0010	4400-4245-9123	Ukmergės r. sav.,Vidiškių sen.,Kurėnai,~Žemės sklypas / Sklypo nr. 10
493	8150/0003:0110	8150-0003-0110	Ukmergės r. sav.,Vidiškių sen.,Kurėnai,~Žemės sklypas / Sklypo nr. 110
494	8150/0003:0115	8150-0003-0115	Ukmergės r. sav.,Vidiškių sen.,Kurėnai,~Žemės sklypas / Sklypo nr. 115
495	8150/0002:0133	8150-0002-0133	Ukmergės r. sav.,Vidiškių sen.,Kurėnai,~Žemės sklypas / Sklypo nr. 133
496	8150/0003:0155	8150-0003-0155	Ukmergės r. sav.,Vidiškių sen.,Kurėnai,~Žemės sklypas / Sklypo nr. 155
497	8150/0003:0162	8150-0003-0162	Ukmergės r. sav.,Vidiškių sen.,Kurėnai,~Žemės sklypas / Sklypo nr. 162

Eil. Nr.	Žemės sklypo kadastrinis numeris	Žemės sklypo unikalus numeris	Žemės sklypo adresas
498	8150/0003:0177	4400-0191-8327	Ukmergės r. sav.,Vidiškių sen.,Kurėnai,~Žemės sklypas / Sklypo nr. 177
499	8150/0003:0195	4400-2196-4750	Ukmergės r. sav.,Vidiškių sen.,Kurėnai,~Žemės sklypas / Sklypo nr. 195
500	8150/0002:0241	4400-0257-4329	Ukmergės r. sav.,Vidiškių sen.,Kurėnai,~Žemės sklypas / Sklypo nr. 241
501	8150/0002:0038	4400-2630-3906	Ukmergės r. sav.,Vidiškių sen.,Kurėnai,~Žemės sklypas / Sklypo nr. 38
502	8150/0003:0005	8150-0003-0005	Ukmergės r. sav.,Vidiškių sen.,Kurėnai,~Žemės sklypas / Sklypo nr. 5
503	8150/0003:0007	4400-4245-8391	Ukmergės r. sav.,Vidiškių sen.,Kurėnai,~Žemės sklypas / Sklypo nr. 7
504	8150/0002:0134	8150-0002-0134	Ukmergės r. sav.,Vidiškių sen.,Laiteliai,~Žemės sklypas / Sklypo nr. 134
505	8150/0002:0135	8150-0002-0135	Ukmergės r. sav.,Vidiškių sen.,Laiteliai,~Žemės sklypas / Sklypo nr. 135
506	8150/0002:0108	8150-0002-0108	Ukmergės r. sav.,Vidiškių sen.,Pamernackai,~Žemės sklypas / Sklypo nr. 108
507	8150/0002:0109	8150-0002-0109	Ukmergės r. sav.,Vidiškių sen.,Pamernackai,~Žemės sklypas / Sklypo nr. 109
508	8150/0002:0110	8150-0002-0110	Ukmergės r. sav.,Vidiškių sen.,Pamernackai,~Žemės sklypas / Sklypo nr. 110
509	8150/0002:0111	8150-0002-0111	Ukmergės r. sav.,Vidiškių sen.,Pamernackai,~Žemės sklypas / Sklypo nr. 111
510	8150/0002:0012	8150-0002-0012	Ukmergės r. sav.,Vidiškių sen.,Pamernackai,~Žemės sklypas / Sklypo nr. 12
511	8150/0002:0131	8150-0002-0131	Ukmergės r. sav.,Vidiškių sen.,Pamernackai,~Žemės sklypas / Sklypo nr. 131
512	8150/0002:0154	8150-0002-0154	Ukmergės r. sav.,Vidiškių sen.,Pamernackai,~Žemės sklypas / Sklypo nr. 154
513	8150/0002:0156	8150-0002-0156	Ukmergės r. sav.,Vidiškių sen.,Pamernackai,~Žemės sklypas / Sklypo nr. 156
514	8150/0002:0016	8150-0002-0016	Ukmergės r. sav.,Vidiškių sen.,Pamernackai,~Žemės sklypas / Sklypo nr. 16
515	8150/0002:0213	4400-0191-9379	Ukmergės r. sav.,Vidiškių sen.,Pamernackai,~Žemės sklypas / Sklypo nr. 213
516	8150/0002:0218	4400-0193-0320	Ukmergės r. sav.,Vidiškių sen.,Pamernackai,~Žemės sklypas / Sklypo nr. 218
517	8150/0002:0219	4400-0193-0396	Ukmergės r. sav.,Vidiškių sen.,Pamernackai,~Žemės sklypas / Sklypo nr. 219
518	8150/0002:0226	4400-0207-8508	Ukmergės r. sav.,Vidiškių sen.,Pamernackai,~Žemės sklypas / Sklypo nr. 226
519	8150/0002:0235	4400-0218-5038	Ukmergės r. sav.,Vidiškių sen.,Pamernackai,~Žemės sklypas / Sklypo nr. 235
520	8150/0002:0236	4400-0218-5384	Ukmergės r. sav.,Vidiškių sen.,Pamernackai,~Žemės sklypas / Sklypo nr. 236
521	8150/0002:0245	4400-0295-1748	Ukmergės r. sav.,Vidiškių sen.,Pamernackai,~Žemės sklypas / Sklypo nr. 245
522	8150/0002:0034	4400-2832-5095	Ukmergės r. sav.,Vidiškių sen.,Pamernackai,~Žemės sklypas / Sklypo nr. 34

Eil. Nr.	Žemės sklypo kadastrinis numeris	Žemės sklypo unikalus numeris	Žemės sklypo adresas
523	8150/0005:0136	8150-0005-0136	Ukmergės r. sav.,Vidiškių sen.,Tvarkai,~Žemės sklypas / Sklypo nr. 136
524	8150/0005:0314	4400-0176-4772	Ukmergės r. sav.,Vidiškių sen.,Tvarkai,~Žemės sklypas / Sklypo nr. 314
525	8150/0005:0447	4400-2196-3420	Ukmergės r. sav.,Vidiškių sen.,Tvarkai,~Žemės sklypas / Sklypo nr. 447
526	8150/0005:0007	8150-0005-0007	Ukmergės r. sav.,Vidiškių sen.,Tvarkai,~Žemės sklypas / Sklypo nr. 7
527	8150/0005:0149	8150-0005-0149	Ukmergės r. sav.,Vidiškių sen.,Tvarkai,Vytauto g. 108
528	8115/0001:0297	8185-0001-0297	Ukmergės r. sav.,Vidiškių sen.,Varkališkiai,~Žemės sklypas / Sklypo nr. 297
529	8115/0001:0299	8185-0001-0299	Ukmergės r. sav.,Vidiškių sen.,Varkališkiai,~Žemės sklypas / Sklypo nr. 299
530	8115/0001:0311	4400-0192-0034	Ukmergės r. sav.,Vidiškių sen.,Varkališkiai,~Žemės sklypas / Sklypo nr. 311
531	8115/0001:0034	8115-0001-0034	Ukmergės r. sav.,Vidiškių sen.,Varkališkiai,~Žemės sklypas / Sklypo nr. 34
532	8115/0001:0035	8115-0001-0035	Ukmergės r. sav.,Vidiškių sen.,Varkališkiai,~Žemės sklypas / Sklypo nr. 35
533	8115/0001:0052	8115-0001-0052	Ukmergės r. sav.,Vidiškių sen.,Varkališkiai,~Žemės sklypas / Sklypo nr. 52
534	8115/0001:0064	8115-0001-0064	Ukmergės r. sav.,Vidiškių sen.,Varkališkiai,~Žemės sklypas / Sklypo nr. 64
535	8115/0001:0075	8115-0001-0075	Ukmergės r. sav.,Vidiškių sen.,Varkališkiai,~Žemės sklypas / Sklypo nr. 75
536	8115/0001:0084	8115-0001-0084	Ukmergės r. sav.,Vidiškių sen.,Varkališkiai,~Žemės sklypas / Sklypo nr. 84
537	8115/0001:0086	4400-4109-8488	Ukmergės r. sav.,Vidiškių sen.,Varkališkiai,~Žemės sklypas / Sklypo nr. 86
538	8115/0001:0302	8115-0001-0302	Ukmergės r. sav.,Vidiškių sen.,Varkališkiai,Duburių g. 6

GRAFINĖ DALIS

UKMERGĖS RAJONO SAVIVALDYBĖS TERITORIJOJE ESANČIŲ MAGISTRALINIŲ DUJOTIEKIŲ IR SUSIJUSIOS INFRASTRUKTŪROS APSAUGOS ZONŲ PLANAS

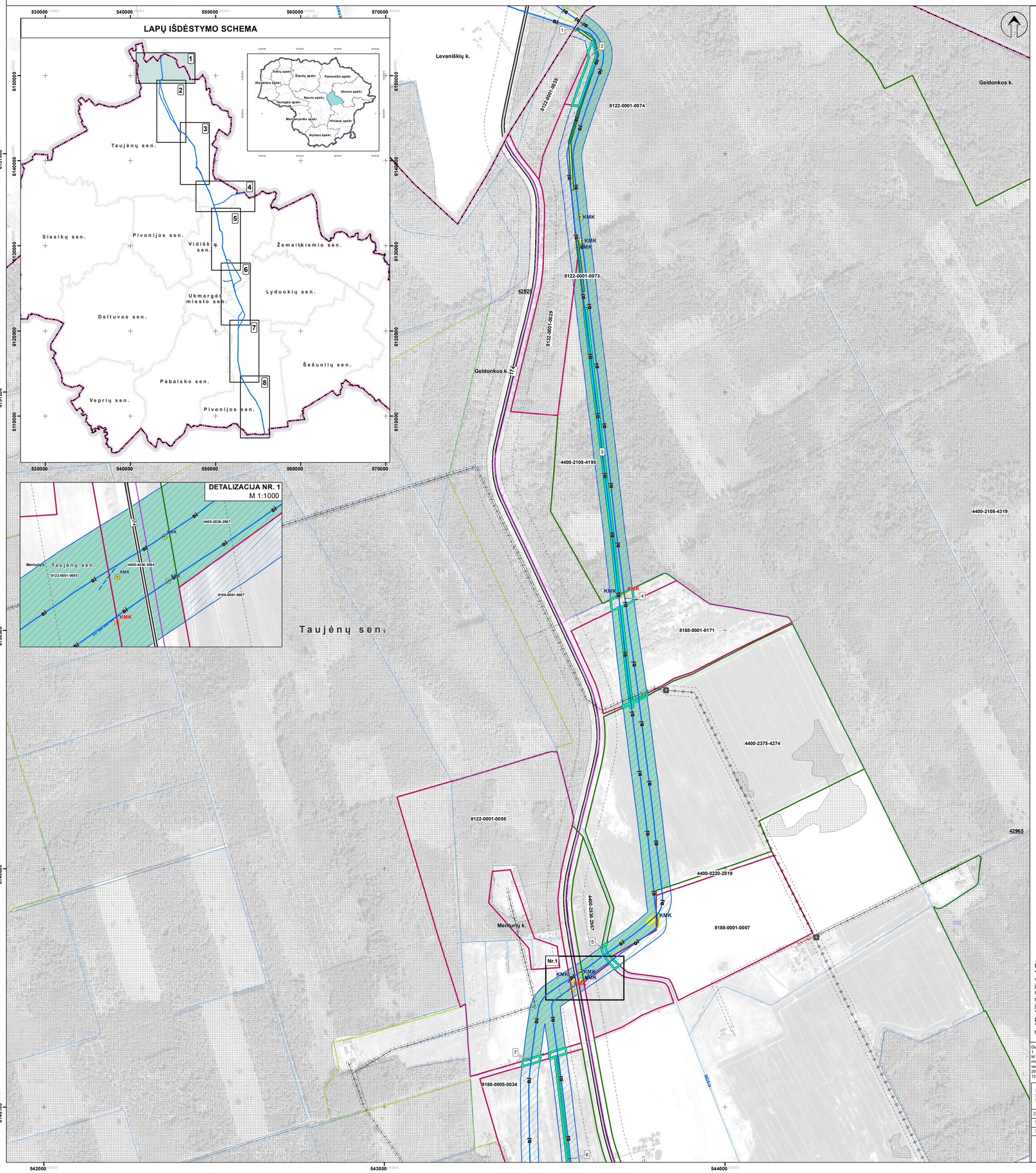

SUTARTINIAI ŽYMĖJIMAI

RIBOS

- Savivaldybės riba
- Seniūnijos riba
- Gyvenamosios vietovės riba
- Valstybinės reikšmės miškų plotų riba

SAUGOMI OBJEKTAI IR TERITORIJOS

Nekilnojamasis kultūros paveldas

- Nekilnojamojo kultūros paveldo objektas ir objekto kodo numeris
- Nekilnojamojo kultūros paveldo objekto teritorijos riba ir objekto kodo numeris
- Nekilnojamojo kultūros paveldo teritorijos apsaugos zona

Saugomos teritorijos

- Saugomos teritorijos
- Botaniniai gamtos paveldo objektai
- Geomorfologiniai gamtos paveldo objektai

NATURA 2000 teritorijos

- Buveinių apsaugai svarbios teritorijos (BAST)

Magistralinių dujotiekių ir susijusios infrastruktūros žymėjimai

- Anodinis įžemiklis
- KAS — Katodinės apsaugos stotis
- KMK — Kontrolės matavimo kolonėlė ir jos apsaugos zona 1 m atstumu nuo katodinės matavimo kolonėlės centro)**
- KMK — Suprojektuota kontrolės matavimo kolonėlė ir jos apsaugos zona 1 m atstumu nuo katodinės matavimo kolonėlės centro)**
- DSS — Dujų skirstymo stotis
- DJ — Magistralinis dujotiekis (toliau - MD)
- DJ — Prapūtimo vamzdis
- Vėdinimo vamzdis
- Teritorijos, kuriose yra MD įrenginių ir statinių (stočių, uždarymo įtaisų, valymo ir diagnozavimo įtaisų paleidimo ir priėmimo kamerų, slėgio ribojimo mazgų) aptvėrimas
- Katodinės apsaugos kabelis
- Įžeminimo kontūras
- Žemos įtampos požeminės elektros linijos
- Ryšių kabelis
- rv2 — Laisvos valstybinės žemės (VŽ) teritorijos, kuriose nustatomos MD ar elektros tinklų apsaugos zonos, ribos ir eilės numeris
- Planu nustatomos MD ir naftotiekių (produktotiekių) apsaugos zonos (III skyrius, penktasis skirsnis) (kodas 107) *
- Esamos, bet planu tikslinamos MD ir naftotiekių (produktotiekių) apsaugos zonos (III skyrius, penktasis skirsnis) (kodas 107)*
- Esamos ir įregistruotos MD ir naftotiekių (produktotiekių) apsaugos zonos (III skyrius, penktasis skirsnis) (kodas 107) *
- Planu nustatomos elektros tinklų apsaugos zonos (III skyrius, ketvirtasis skirsnis) (kodas 106) (su MD susijusi infrastruktūra)**
- Planu nustatomos elektroninių ryšių tinklų elektroninių ryšių infrastruktūros apsaugos zonos (III skyrius, vienuoliktasis skirsnis) (kodas 101) (su MD susijusi infrastruktūra)***

Žemės sklypų teritorijos, kurioms nustatomos arba tikslinamos MD, elektros tinklų, elektroninių ryšių tinklų apsaugos zonos, unikalus numeris, ribos, jų matavimo tipai:

- 000-0000-0000 — Kadastriniai matavimai
- 000-0000-0000 — Preliminarūs matavimai

Susisiekimo infrastruktūra (vaizduojama informaciniais tikslais pagal duomenų šaltinį Nr.1)

- A6 — Magistralinis kelias ir kelio numeris
- 119 — Krašto kelias ir kelio numeris
- 1201 — Rajoninis kelias ir kelio numeris
- Vietinės reikšmės kelias
- Kelių apsaugos zona

Inžinerinė infrastruktūra (vaizduojama informaciniais tikslais pagal duomenų šaltinius Nr.7, Nr. 8, Nr.9)

- Esamas 10 /0,4 kV transformatorius
- 110 kV elektros perdavimo oro linija
- 110 kV elektros perdavimo oro linijos atrama
- 35 kV elektros skirstomųjų tinklų oro linija
- 35 kV elektros skirstomųjų tinklų oro linijos atrama
- 10 kV elektros tinklų oro linija
- 0,4 kV elektros tinklų oro linija
- 35 kV požeminių kabelių linija
- 10 kV požeminių kabelių linija
- 0,4 kV požeminių kabelių linija
- Elektros oro linijų ir požeminių kabelių linijų apsaugos zona
- Mažo slėgio dujotiekis
- Vidutinio slėgio dujotiekis
- Dujotiekių vamzdyno apsaugos zona
- Projektuojamas dujotiekis

KITI ŽYMĖJIMAI (vaizduojama informaciniais tikslais pagal duomenų šaltinius Nr.1, Nr. 11, Nr.12)

- Pastatai
- Ežerai, tvenkiniai
- Pelkės
- Kapinės
- Miškai (pagal Valstybinės miškų tarnybos duomenis)
- Plačiajuostis RAIN tinklas
- Kitų operatorių ryšių kabelis

Pastabos:

* vadovaujantis LR specialiųjų žemės naudojimo sąlygų įstatymo 27 str. i) MD vamzdyno apsaugos zona – išilgai vamzdyno trasos esantį žemės juostą, kurios ribos yra po 25 metrus į abi puses nuo vamzdyno ašies, virš šios juostos esanti oro erdvė, po šia juosta esantį žemė bei vanduo virš šios juostos ir po ją, ii) kitų MD įrenginių ir statinių (stočių, uždarymo įtaisų, valymo ir diagnozavimo įtaisų paleidimo ir priėmimo kamerų, slėgio ribojimo mazgų) apsaugos zona – žemės juostą, kurios ribos yra 25 metrų atstumu aplink teritorijos, kurioje yra šie įrenginiai ar statiniai, aptvėrimą, virš šios juostos esanti oro erdvė ir žemė po šia juosta;

** vadovaujantis LR specialiųjų žemės naudojimo sąlygų įstatymo 24 str. po 1 m į abi puses žemos įtampos požeminių elektros linijų.

*** vadovaujantis LR specialiųjų žemės naudojimo sąlygų įstatymo 45 str. po 1 m į abi puses nuo elektroninių ryšių tinklų laidinių linijų.

Duomenų šaltiniai:
1. M 1:10000 georeferencinių erdvinių duomenų rinkinys GRPK © Nacionalinė žemės tarnyba prie ŽŪM, 2022. 2. ORT10LT – Lietuvos Respublikos teritorijos M 1:10 000 skaitmeninis rastrinis ortofotografinis žemėlapis © Nacionalinė žemės tarnyba prie ŽŪM, 2022. 3. LR miškų valstybės kadastro duomenys © Valstybinė miškų tarnyba, 2022. 4. LR saugomų teritorijų valstybės kadastro duomenys © Valstybinė saugomų teritorijų tarnyba prie Aplinkos ministerijos, 2022. 5. Kultūros vertybių registras, 2022. 6. LR upių, ežerų ir tvenkinių kadastras (UETK), 2022. 7. ESO dujų tinklo duomenų rinkinys, 2022. 8. ESO elektros tinklo duomenų rinkinys, 2022. 9. AB Litgrid elektros tinklo duomenų rinkinys, 2022. 10. AB Amber Grid duomenų rinkinys, 2022. 11. VšĮ „Plačiajuostis internetas" duomenų rinkinys, 2022. 12. AB Telia Lietuva duomenų rinkinys, 2022.

KVAL. PATV. DOK. NR.	atamis Žirmūnų g. 139, Vilnius Tel. (8-5) 2728334, Faks. (8-5) 2031280				PLANO PAVADINIMAS Ukmergės rajono savivaldybės teritorijoje esančių magistralinių dujotiekių ir susijusios infrastruktūros apsaugos zonų planas
2M-M-2020	PV	dr. A. Anikėnienė		2022	**Magistralinių dujotiekių ir susijusios infrastruktūros apsaugos zonų brėžinys**
TPV0034	PDV	Ž. Grabauskas		2022	
TPV0081	PDV	E. Grablevskienė		2022	M 1:5000
KALBOS TRUMP. LT	PLANAVIMO ORGANIZATORIUS AB „AMBER GRID"				SUTARTIES NR. AT-22T-1875 — LAPAS 1 — LAPŲ 8

UKMERGĖS RAJONO SAVIVALDYBĖS TERITORIJOJE ESANČIŲ MAGISTRALINIŲ DUJOTIEKIŲ IR SUSIJUSIOS INFRASTRUKTŪROS APSAUGOS ZONŲ PLANAS

DETALIZACIJA NR. 2
M 1:250

DETALIZACIJA NR. 3
M 1:500

DETALIZACIJA NR. 4
M 1:500

DETALIZACIJA NR. 5
M 1:250

LAPŲ IŠDĖSTYMO SCHEMA

Taujėnų sen.
Siesikų sen.
Pivonijos sen.
Vidiškių sen.
Žemaitkiemio sen.
Ukmergės miesto sen.
Lyduokių sen.
Deltuvos sen.
Šešuolių sen.
Pabaisko sen.
Veprių sen.
Pivonijos sen.

SUTARTINIAI ŽYMĖJIMAI

RIBOS
- Savivaldybės riba
- Seniūnijos riba
- Gyvenamosios vietovės riba
- Valstybinės reikšmės miškų plotų riba

SAUGOMI OBJEKTAI IR TERITORIJOS

Nekilnojamasis kultūros paveldas
- Nekilnojamojo kultūros paveldo objektas ir objekto kodo numeris
- Nekilnojamojo kultūros paveldo objekto teritorijos riba ir objekto kodo numeris
- Nekilnojamojo kultūros paveldo teritorijos apsaugos zona

Saugomos teritorijos
- Saugomos teritorijos
- Botaniniai gamtos paveldo objektai
- Geomorfologiniai gamtos paveldo objektai

NATURA 2000 teritorijos
- Buveinių apsaugai svarbios teritorijos (BAST)

Magistralinių dujotiekių ir susijusios infrastruktūros žymėjimai
- Anodinis įžemiklis
- KAS Katodinės apsaugos stotis
- KMK Kontrolės matavimo kolonėlė ir jos apsaugos zona 1 m atstumu nuo katodinės matavimo kolonėlės centro)**
- KMK Suprojektuota kontrolės matavimo kolonėlė ir jos apsaugos zona 1 m atstumu nuo katodinės matavimo kolonėlės centro)**
- DSS Dujų skirstymo stotis
- DJ Magistralinis dujotiekis (toliau - MD)
- DJ Prapūtimo vamzdis
- Vėdinimo vamzdis
- Teritorijos, kuriose yra MD įrenginių ir statinių (stočių, uždarymo įtaisų, valymo ir diagnozavimo įtaisų paleidimo ir priėmimo kamerų, slėgio ribojimo mazgų) aptvėrimas
- Katodinės apsaugos kabelis
- Iškeliamo kontūras
- Žemos įtampos požeminės elektros linijos
- Ryšių kabelis
- Laisvos valstybinės žemės (VŽ) teritorijos, kuriose nustatomos MD ar elektros tinklų apsaugos zonos, ribos ir eilės numeris
- Planu nustatomos MD ir naftotiekių (produktotiekių) apsaugos zonos (III skyrius, penktasis skirsnis) (kodas 107) *
- Esamos, bet planu tikslinamos MD ir naftotiekių (produktotiekių) apsaugos zonos (III skyrius, penktasis skirsnis) (kodas 107)*
- Esamos ir įregistruotos MD ir naftotiekių (produktotiekių) apsaugos zonos (III skyrius, penktasis skirsnis) (kodas 107) *
- Planu nustatomos elektros tinklų apsaugos zonos (III skyrius, ketvirtasis skirsnis) (kodas 106) (su MD susijusi infrastruktūra)**
- Planu nustatomos elektroninių ryšių tinklų elektroninių ryšių infrastruktūros apsaugos zonos (III skyrius, vienuoliktasis skirsnis) (kodas 101) (su MD susijusi infrastruktūra)***

Žemės sklypų teritorijos, kurioms nustatomos arba tikslinamos MD, elektros tinklų, elektroninių ryšių tinklų apsaugos zonos, unikalus numeris, ribos, jų matavimo tipai:
- Kadastriniai matavimai
- Preliminarūs matavimai

Susisiekimo infrastruktūra (vaizduojama informaciniais tikslais pagal duomenų šaltinį Nr.1)
- A6 Magistralinis kelias ir kelio numeris
- 119 Krašto kelias ir kelio numeris
- 1201 Rajoninis kelias ir kelio numeris
- Vietinės reikšmės kelias
- Kelių apsaugos zona

Inžinerinė infrastruktūra (vaizduojama informaciniais tikslais pagal duomenų šaltinius Nr.7, Nr. 8, Nr.9)
- Esamas 10 /0,4 kV transformatorius
- 110 kV elektros perdavimo oro linija
- 110 kV elektros perdavimo oro linijos atrama
- 35 kV elektros skirstomųjų tinklų oro linija
- 35 kV elektros skirstomųjų tinklų oro linijos atrama
- 10 kV elektros tinklų oro linija
- 0,4 kV elektros tinklų oro linija
- 35 kV požeminių kabelių linija
- 10 kV požeminių kabelių linija
- 0,4 kV požeminių kabelių linija
- Elektros oro linijų ir požeminių kabelių linijų apsaugos zona
- Mažo slėgio dujotiekis
- Vidutinio slėgio dujotiekis
- Dujotiekių vamzdyno apsaugos zona
- Projektuojamas dujotiekis

KITI ŽYMĖJIMAI (vaizduojama informaciniais tikslais pagal duomenų šaltinius Nr.1, Nr. 11, Nr.12)
- Pastatai
- Ežerai, tvenkiniai
- Pelkės
- Kapinės
- Miškai (pagal Valstybinės miškų tarnybos duomenis)
- Plačiajuostis RAIN tinklas
- Kitų operatorių ryšių kabelis

Pastabos:
* vadovaujantis LR specialiųjų žemės naudojimo sąlygų įstatymo 27 str. i) MD vamzdyno apsaugos zona – išilgai vamzdyno trasos esanti žemės juosta, kurios ribos yra po 25 metrus į abi puses nuo vamzdyno ašies, virš šios juostos esanti oro erdvė, po šia juosta esanti žemė bei vanduo virš šios juostos ir po ja, ii) kitų MD įrenginių ir statinių (stočių, uždarymo įtaisų, valymo ir diagnozavimo įtaisų paleidimo ir priėmimo kamerų, slėgio ribojimo mazgų) apsaugos zona – žemės juosta, kurios ribos yra 25 metrų atstumu aplink teritorijos, kurioje yra šie įrenginiai ar statiniai, aptvėrimą, virš šios juostos esanti oro erdvė ir žemė po šia juosta;
** vadovaujantis LR specialiųjų žemės naudojimo sąlygų įstatymo 24 str. po 1 m į abi puses žemos įtampos požeminių elektros linijų.
*** vadovaujantis LR specialiųjų žemės naudojimo sąlygų įstatymo 45 str. po 1 m į abi puses nuo elektroninių ryšių tinklų laidinių linijų.

Duomenų šaltiniai:
1. M 1:10000 georeferencinių erdvinių duomenų rinkinys GRPK © Nacionalinė žemės tarnyba prie ŽŪM, 2022. 2. ORT10LT – Lietuvos Respublikos teritorijos M 1:10 000 skaitmeninis rastrinis ortofotografinis žemėlapis © Nacionalinė žemės tarnyba prie ŽŪM, 2022. 3. LR miškų valstybės kadastro duomenys © Valstybinė miškų tarnyba, 2022. 4. LR saugomų teritorijų valstybės kadastro duomenys © Valstybinė saugomų teritorijų tarnyba prie Aplinkos ministerijos, 2022. 5. Kultūros vertybių registras, 2022. 6. LR upių, ežerų ir tvenkinių kadastras (UETK), 2022. 7. ESO dujų tinklo duomenų rinkinys, 2022. 8. ESO elektros tinklo duomenų rinkinys, 2022. 9. AB Litgrid elektros tinklo duomenų rinkinys, 2022. 10. AB Amber Grid duomenų rinkinys, 2022. 11. VĮ „Plačiajuostis internetas" duomenų rinkinys, 2022. 12. AB Telia Lietuva duomenų rinkinys, 2022.

KVAL. PATV. DOK. NR.	atamis Žirmūnų g. 139, Vilnius Tel. (8-5) 2728334, Faks. (8-5) 2031280		PLANO PAVADINIMAS Ukmergės rajono savivaldybės teritorijoje esančių magistralinių dujotiekių ir susijusios infrastruktūros apsaugos zonų planas
2M-M-2020	PV	dr. A. Anikėnienė 2022	**Magistralinių dujotiekių ir susijusios infrastruktūros apsaugos zonų brėžinys**
TPV0034	PDV	Ž. Grabauskas 2022	
TPV0081	PDV	E. Grablevskienė 2022	M 1:5000
KALBOS TRUMP. LT	PLANAVIMO ORGANIZATORIUS AB „AMBER GRID"		SUTARTIES NR. AT-22T-1875 — LAPAS 2 — LAPŲ 8

Taujėnų-Užulėnio miškai (BAST)

Taujėnų-Užulėnio miškų biosferos poligonas

UKMERGĖS RAJONO SAVIVALDYBĖS TERITORIJOJE ESANČIŲ MAGISTRALINIŲ DUJOTIEKIŲ IR SUSIJUSIOS INFRASTRUKTŪROS APSAUGOS ZONŲ PLANAS

DETALIZACIJA NR. 6
M 1:500

DETALIZACIJA NR. 7
M 1:1000

DETALIZACIJA NR. 8
M 1:500

DETALIZACIJA NR.9
M 1:1000

DETALIZACIJA NR.10
M 1:250

LAPŲ IŠDĖSTYMO SCHEMA

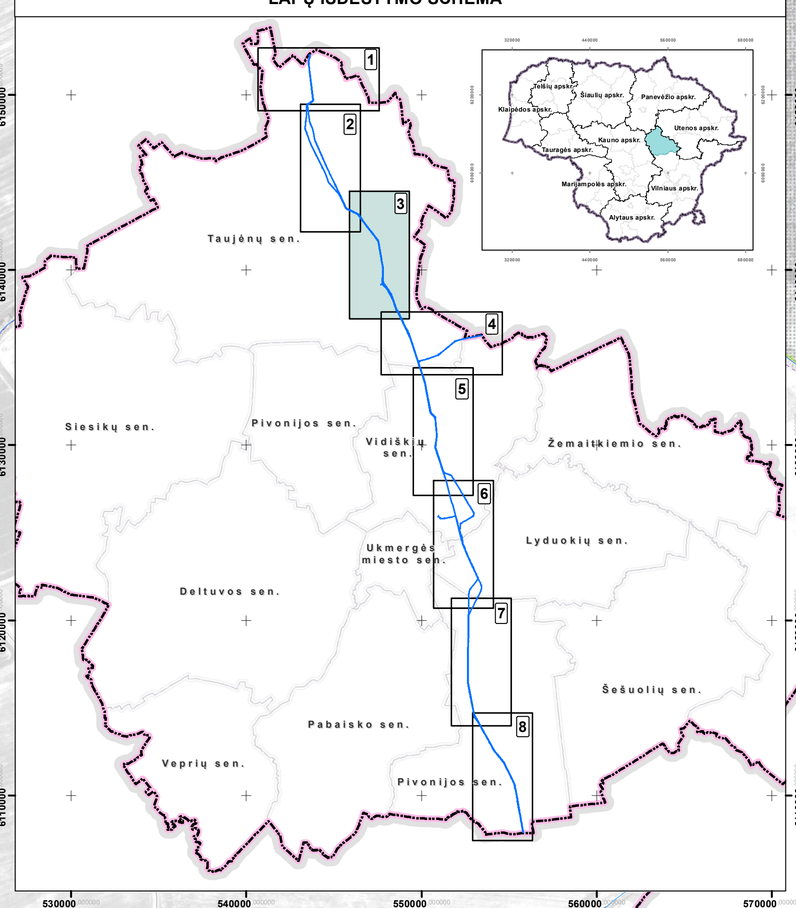

SUTARTINIAI ŽYMĖJIMAI

RIBOS

- Savivaldybės riba
- Seniūnijos riba
- Gyvenamosios vietovės riba
- Valstybinės reikšmės miškų plotų riba

SAUGOMI OBJEKTAI IR TERITORIJOS

Nekilnojamasis kultūros paveldas

- Nekilnojamojo kultūros paveldo objektas ir objekto kodo numeris
- Nekilnojamojo kultūros paveldo objekto teritorijos riba ir objekto kodo numeris
- Nekilnojamojo kultūros paveldo teritorijos apsaugos zona

Saugomos teritorijos

- Saugomos teritorijos
- Botaniniai gamtos paveldo objektai
- Geomorfologiniai gamtos paveldo objektai

NATURA 2000 teritorijos

- Buveinių apsaugai svarbios teritorijos (BAST)

Magistralinių dujotiekių ir susijusios infrastruktūros žymėjimai

- Anodinis įžemiklis
- KAS Katodinės apsaugos stotis
- KMK Kontrolės matavimo kolonėlė ir jos apsaugos zona 1 m atstumu nuo katodinės matavimo kolonėlės centro)**
- KMK Suprojektuota kontrolės matavimo kolonėlė ir jos apsaugos zona 1 m atstumu nuo katodinės matavimo kolonėlės centro)**
- DSS Dujų skirstymo stotis
- Magistralinis dujotiekis (toliau - MD)
- Prapūtimo vamzdis
- Vėdinimo vamzdis
- Teritorijos, kuriose yra MD įrenginių ir statinių (stočių, uždarymo įtaisų, valymo ir diagnozavimo įtaisų paleidimo ir priėmimo kamerų, slėgio ribojimo mazgų) aptvėrimas
- Katodinės apsaugos kabelis
- Ižeminimo kontūras
- Žemos įtampos požeminės elektros linijos
- Ryšių kabelis
- (VŽ) Laisvos valstybinės žemės (VŽ) teritorijos, kuriose nustatomos MD ar elektros tinklų apsaugos zonos, ribos ir eilės numeris
- Planu nustatomos MD ir naftotiekių (produktotiekių) apsaugos zonos (III skyrius, penktasis skirsnis) (kodas 107) *
- Esamos, bet planu tikslinamos MD ir naftotiekių (produktotiekių) apsaugos zonos (III skyrius, penktasis skirsnis) (kodas 107)*
- Esamos ir įregistruotos MD ir naftotiekių (produktotiekių) apsaugos zonos (III skyrius, penktasis skirsnis) (kodas 107) *
- Planu nustatomos elektros tinklų apsaugos zonos (III skyrius, ketvirtasis skirsnis) (kodas 106) (su MD susijusi infrastruktūra)**
- Planu nustatomos elektroninių ryšių tinklų elektroninių ryšių infrastruktūros apsaugos zonos (III skyrius, vienuoliktasis skirsnis) (kodas 101) (su MD susijusi infrastruktūra)***

Žemės sklypų teritorijos, kurioms nustatomos arba tikslinamos MD, elektros tinklų, elektroninių ryšių tinklų apsaugos zonos, unikalus numeris, ribos, jų matavimo tipai:

- 0000-0000-0000 Kadastriniai matavimai
- 0000-0000-0000 Preliminarūs matavimai

Susisiekimo infrastruktūra (vaizduojama informaciniais tikslais pagal duomenų šaltinį Nr.1)

- A6 Magistralinis kelias ir kelio numeris
- 119 Krašto kelias ir kelio numeris
- 1201 Rajoninis kelias ir kelio numeris
- Vietinės reikšmės kelias
- Kelių apsaugos zona

Inžinerinė infrastruktūra (vaizduojama informaciniais tikslais pagal duomenų šaltinius Nr.7, Nr. 8, Nr.9)

- Esamas 10 /0,4 kV transformatorius
- 110 kV elektros perdavimo oro linija
- 110 kV elektros perdavimo oro linijos atrama
- 35 kV elektros skirstomųjų tinklų oro linija
- 35 kV elektros skirstomųjų tinklų oro linijos atrama
- 10 kV elektros tinklų oro linija
- 0,4 kV elektros tinklų oro linija
- 35 kV požeminių kabelių linija
- 10 kV požeminių kabelių linija
- 0,4 kV požeminių kabelių linija
- Elektros oro linijų ir požeminių kabelių linijų apsaugos zona
- Mažo slėgio dujotiekis
- Vidutinio slėgio dujotiekis
- Dujotiekių vamzdyno apsaugos zona
- Projektuojamas dujotiekis

KITI ŽYMĖJIMAI (vaizduojama informaciniais tikslais pagal duomenų šaltinius Nr.1, Nr. 11, Nr.12)

- Pastatai
- Ežerai, tvenkiniai
- Pelkės
- Kapinės
- Miškai (pagal Valstybinės miškų tarnybos duomenis)
- Plačiajuostis RAIN tinklas
- Kitų operatorių ryšių kabelis

Pastabos:

* vadovaujantis LR specialiųjų žemės naudojimo sąlygų įstatymo 27 str. i) MD vamzdyno apsaugos zona – išilgai vamzdyno trasos esanti žemės juosta, kurios ribos yra po 25 metrus į abi puses nuo vamzdyno ašies, virš šios juostos esanti oro erdvė, po šia juosta esanti žemė bei vanduo virš šios juostos ir po ja, ii) kitų MD įrenginių ir statinių (stočių, uždarymo įtaisų, valymo ir diagnozavimo įtaisų paleidimo ir priėmimo kamerų, slėgio ribojimo mazgų) apsaugos zona – žemės juosta, kurios ribos yra 25 metrų atstumu aplink teritorijos, kurioje yra šie įrenginiai ar statiniai, aptvėrimą, virš šios juostos esanti oro erdvė ir žemė po šia juosta;

** vadovaujantis LR specialiųjų žemės naudojimo sąlygų įstatymo 24 str. po 1 m į abi puses žemos įtampos požeminių elektros linijų.

*** vadovaujantis LR specialiųjų žemės naudojimo sąlygų įstatymo 45 str. po 1 m į abi puses nuo elektroninių ryšių tinklų laidinių linijų.

Duomenų šaltiniai:
1. M 1:10000 georeferencinių erdvinių duomenų rinkinys GRPK © Nacionalinė žemės tarnyba prie ŽŪM, 2022. 2. ORT10LT – Lietuvos Respublikos teritorijos M 1:10 000 skaitmeninis rastrinis ortofotografinis žemėlapis © Nacionalinė žemės tarnyba prie ŽŪM, 2022. 3. LR miškų valstybės kadastro duomenys © Valstybinė miškų tarnyba, 2022. 4. LR saugomų teritorijų valstybės kadastro duomenys © Valstybinė saugomų teritorijų tarnyba prie Aplinkos ministerijos, 2022. 5. Kultūros vertybių registras, 2022. 6. LR upių, ežerų ir tvenkinių kadastras (UETK), 2022. 7. ESO dujų tinklo duomenų rinkinys, 2022. 8. ESO elektros tinklo duomenų rinkinys, 2022. 9. AB Litgrid elektros tinklo duomenų rinkinys, 2022. 10. AB Amber Grid duomenų rinkinys, 2022. 11. VšĮ „Plačiajuostis internetas" duomenų rinkinys, 2022. 12. AB Telia Lietuva duomenų rinkinys, 2022.

KVAL. PATV. DOK. NR.	atamis, Žirmūnų g. 139, Vilnius, Tel. (8-5) 2728334, Faks. (8-5) 2031280			PLANO PAVADINIMAS: Ukmergės rajono savivaldybės teritorijoje esančių magistralinių dujotiekių ir susijusios infrastruktūros apsaugos zonų planas
2M-M-2020	PV	dr. A. Anikėnienė	2022	**Magistralinių dujotiekių ir susijusios infrastruktūros apsaugos zonų brėžinys**
TPV0034	PDV	Ž. Grabauskas	2022	
TPV0081	PDV	E. Grablevskienė	2022	M 1:5000
KALBOS TRUMP. LT	PLANAVIMO ORGANIZATORIUS AB „AMBER GRID"			SUTARTIES NR. AT-22T-1875 · LAPAS 3 · LAPŲ 8

UKMERGĖS RAJONO SAVIVALDYBĖS TERITORIJOJE ESANČIŲ MAGISTRALINIŲ DUJOTIEKIŲ IR SUSIJUSIOS INFRASTRUKTŪROS APSAUGOS ZONŲ PLANAS

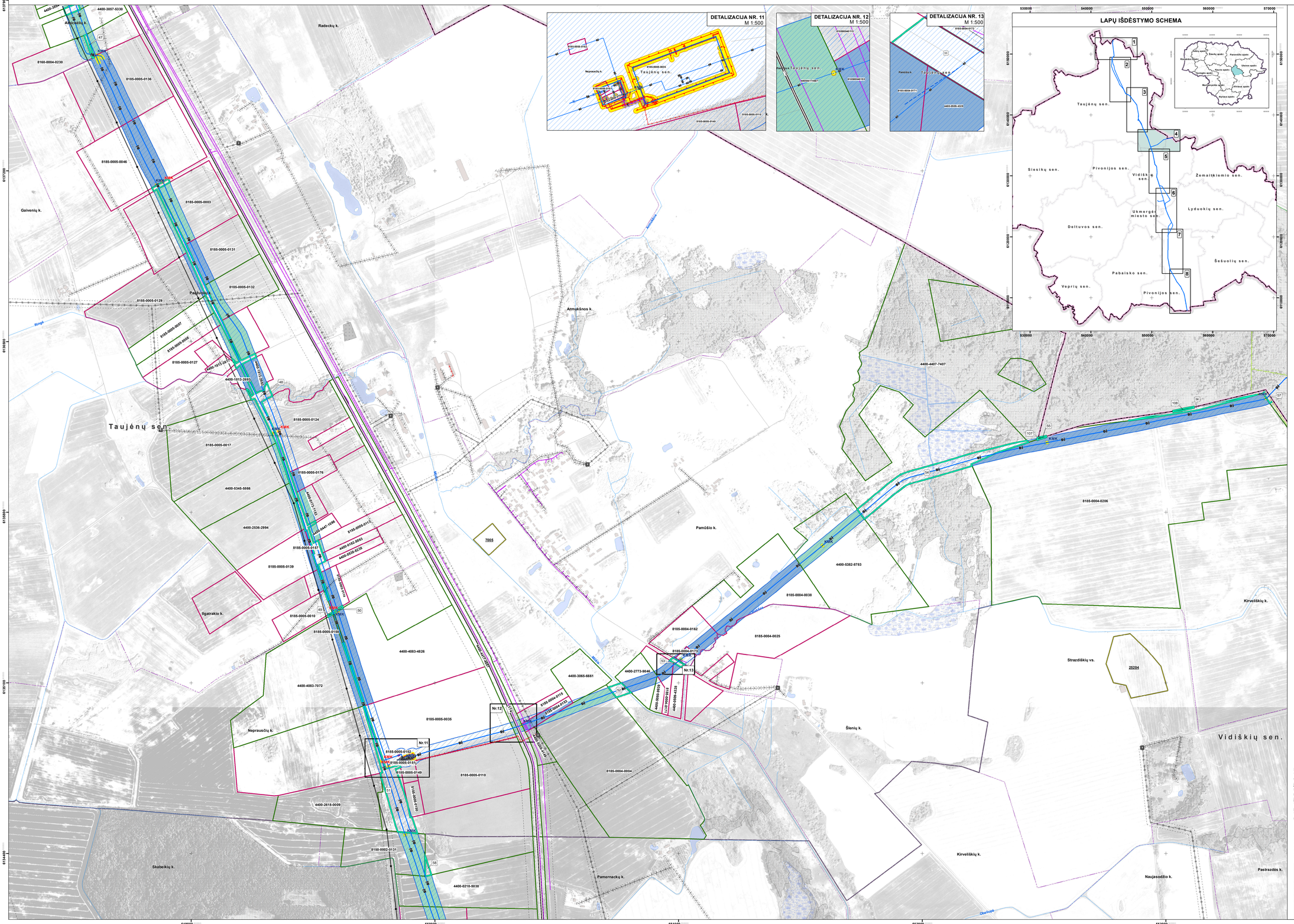
DETALIZACIJA NR. 11
M 1:500
DETALIZACIJA NR. 12
M 1:500
DETALIZACIJA NR. 13
M 1:500
LAPŲ IŠDĖSTYMO SCHEMA
Taujėnų sen.
Siesikų sen.
Pivonijos sen.
Vidiškių sen.
Žemaitkiemio sen.
Ukmergės miesto sen.
Lyduokių sen.
Deltuvos sen.
Šešuolių sen.
Pabaisko sen.
Veprių sen.
Pivonijos sen.
Kirveliškių k.
Strazdiškių vs.
Vidiškių sen.
Šlenių k.
Naujasodžio k.
Pastrazdės k.
Pamnernackų k.
Skabeikių k.
Neprausčių k.
Ilgatrakio k.
Gaivenių k.
Pamūšio k.
Armukšnos k.
Radeckų k.
Paėjuonių k.
Neprenučių k.
Pamūšio k.
Panočiūnai
Taujėnų sen.
Ukmergės r.
Šalčininkų r.
Širvintų r.
Molėtų r.
Utenos r.
Anykščių r.
Rokiškio r.
Panevėžio r.
Kėdainių r.
Kaišiadorių r.
Trakai r.
Vilniaus r.
Elektrėnų r.
Ukmergės r.
Šiauliai r.
Kaunas r.
Vilniaus r.
Alytaus r.
Kaunas r.
Marijampolės r.
Vilkaviškio r.
Kalvarijos r.
Šakių r.
Jurbarko r.
Tauragės r.
Pagėgių r.
Šilutės r.
Klaipėdos r.
Šilalės r.
Tauragės r.
Plungės r.
Telšių r.
Mažeikių r.
Skuodo r.
Kretingos r.
Šilutės r.
Klaipėdos r.
Neringos r.
Palangos m.
Klaipėdos m.
Šiaulių r.
Joniškio r.
Pakruojo r.
Šiaulių r.
Radviliškio r.
Kelmės r.
Šiaulių r.
Šiauliai m.
Šiauliai r.
Panevėžio r.
Biržai r.
Pasvalio r.
Panevėžio r.
Panevėžio m.
Panevėžio r.
Kupiškio r.
Rokiškio r.
Rokiškio r.
Ukmergės r.
Molėtų r.
Ignalinos r.
Zarasai r.
Visaginas m.
Ignalina r.
Utena r.
Utena r.
Anykščių r.
Ukmergės r.
Šalčininkų r.
Vilnius r.
Vilnius m.
Trakai r.
Elektrėnų r.
Kaišiadorių r.
Vilnius r.
Šalčininkų r.
Ukmergės r.
Širvintų r.
Vilnius r.
Vilnius m

UKMERGĖS RAJONO SAVIVALDYBĖS TERITORIJOJE ESANČIŲ MAGISTRALINIŲ DUJOTIEKIŲ IR SUSIJUSIOS INFRASTRUKTŪROS APSAUGOS ZONŲ PLANAS

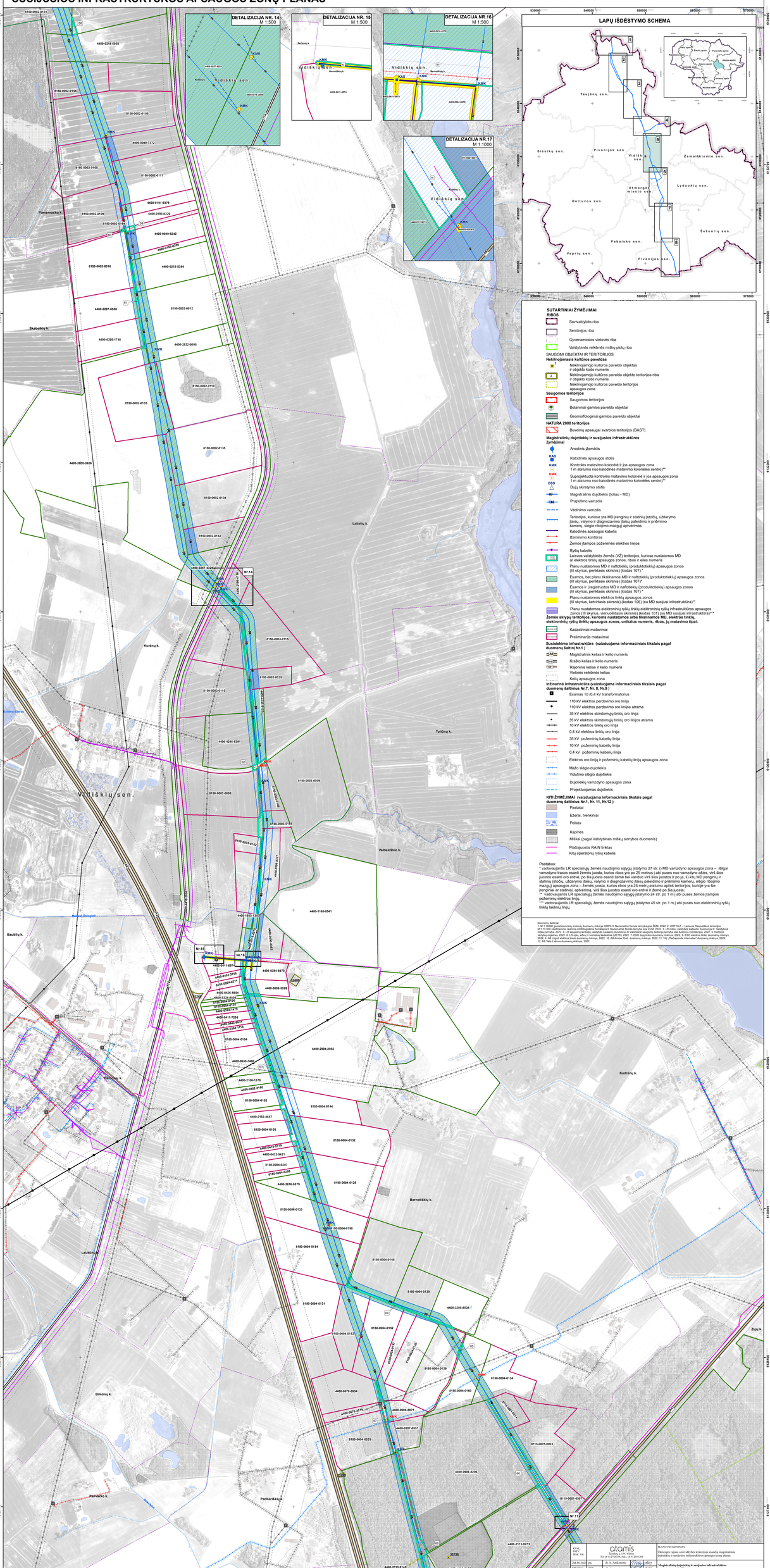

UKMERGĖS RAJONO SAVIVALDYBĖS TERITORIJOJE ESANČIŲ MAGISTRALINIŲ DUJOTIEKIŲ IR SUSIJUSIOS INFRASTRUKTŪROS APSAUGOS ZONŲ PLANAS

LAPŲ IŠDĖSTYMO SCHEMA

Taujėnų sen.
Siesikų sen.
Pivonijos sen.
Vidiškių sen.
Žemaitkiemio sen.
Lydumkių sen.
Ukmergės miesto sen.
Deltuvos sen.
Šešuolių sen.
Pabaisko sen.
Veprių sen.
Pivonijos sen.

DETALIZACIJA NR. 18
M 1:500

DETALIZACIJA NR. 19
M 1:500

DETALIZACIJA NR.20
M 1:500

DETALIZACIJA NR.21
M 1:500

DETALIZACIJA NR. 22
M 1:500

DETALIZACIJA NR.23
M 1:500

DETALIZACIJA NR. 24
M 1:500

Vidiškių sen.
Ukmergės miesto sen.
Pivonijos sen.
Šventosios upės kūrupis (BAST)
Šventosios ichtiologinis draustinis
Antakalnio botanikos draustinis
Benetonių k.
Pedbarškių k.
Tvarkų k.
Dubauių k.
Vorkašlėnų k.
Jogėlių k.
Juodkiškių k.
Antakalnio I k.
Antakalnio II k.
Graužinčių k.
Paprėnėlių k.
Stanišlavukos k.

SUTARTINIAI ŽYMĖJIMAI

RIBOS

- Savivaldybės riba
- Seniūnijos riba
- Gyvenamosios vietovės riba
- Valstybinės reikšmės miškų plotų riba

SAUGOMI OBJEKTAI IR TERITORIJOS

Nekilnojamasis kultūros paveldas

- Nekilnojamojo kultūros paveldo objektas ir objekto kodo numeris
- Nekilnojamojo kultūros paveldo objekto teritorijos riba ir objekto kodo numeris
- Nekilnojamojo kultūros paveldo teritorijos apsaugos zona

Saugomos teritorijos

- Saugomos teritorijos
- Botaniniai gamtos paveldo objektai
- Geomorfologiniai gamtos paveldo objektai

NATURA 2000 teritorijos

- Buvimės apsaugai svarbios teritorijos (BAST)

Magistralinių dujotiekių ir susijusios infrastruktūros žymėjimai

- Anodinis įžemiklis
- KZS Katodinės apsaugos stotis
- KMK Kontrolės matavimo kolonėlė ir jos apsaugos zona 1 m atstumu nuo katodinės matavimo kolonėlės centro)**
- Suprojektuota kontrolės matavimo kolonėlė ir jos apsaugos zona 1 m atstumu nuo katodinės matavimo kolonėlės centro)**
- DSS Dujų skirstymo stotis
- MD Magistralinis dujotiekis (toliau - MD)
- Projektimo vamzdis
- Vidinimo vamzdis
- Teritorijos, kuriose yra MD įrenginių ir statinių (stočių, uždarymo įtaisų, valymo ir diagnozavimo įtaisų paleidimo ir priėmimo kamerų, slėgio ribojimo-mazgų) aptvėrimas
- Katodinės apsaugos kabelis
- Įžeminimo kontūras
- Žemos įtampos požeminės elektros linijos
- Ryšių kabelis
- Laisvos valstybinės žemės (VŽ) teritorijos, kuriose nustatomos MD ar elektros tinklų apsaugos zonos, ribos ir eilės numeris
- Planu nustatomos MD ir naftotiekių (produktotiekių) apsaugos zonos (III skyrius, penktasis skirsnis) (kodas 107) *
- Esamos, bet planu tikslinamos MD ir naftotiekių (produktotiekių) apsaugos zonos (III skyrius, penktasis skirsnis) (kodas 107)*
- Esamos ir įregistruotos MD ir naftotiekių (produktotiekių) apsaugos zonos (III skyrius, penktasis skirsnis) (kodas 107)
- Planu nustatomos elektros tinklų apsaugos zonos (III skyrius, ketvirtasis skirsnis) (kodas 106) (su MD susijusi infrastruktūra)**
- Planu nustatomos elektroninių ryšių tinklų elektroninių ryšių infrastruktūros apsaugos zonos (III skyrius, vienuoliktasis skirsnis) (kodas 101) (su MD susijusi infrastruktūra)***

Žemės sklypų teritorijos, kuriems nustatomos arba tikslinamos MD, elektros tinklų, elektroninių ryšių tinklų apsaugos zonos, urbiatus numeris, ribos, ja matavimo tigai:

- Kadastriniai matavimai
- Preliminarūs matavimai

Susisiekimo infrastruktūra (vaizduojama informaciniais tikslais pagal duomenų šaltinį Nr.1)

- A4 Magistralinis kelias ir kelio numeris
- Krašto kelias ir kelio numeris
- R Rajoninis kelias ir kelio numeris
- Vietinės reikšmės kelias
- Kelių apsaugos zona

Inžinerinė infrastruktūra (vaizduojama informaciniais tikslais pagal duomenų šaltinius Nr.7, Nr. 8, Nr.9)

- Esamas 10 /0,4 kV transformatorius
- 110 kV elektros perdavimo oro linija
- 110 kV elektros perdavimo oro linijos atrama
- 35 kV elektros skirstomųjų tinklų oro linija
- 35 kV elektros skirstomųjų tinklų oro linijos atrama
- 10 kV elektros tinklų oro linija
- 0,4 kV elektros tinklų oro linija
- 35 kV požeminių kabelių linija
- 10 kV požeminių kabelių linija
- 0,4 kV požeminių kabelių linija
- Elektros oro linijų ir požeminių kabelių linijų apsaugos zona
- Mažo slėgio dujotiekis
- Vidutinio slėgio dujotiekis
- Dujotiekių vamzdyno apsaugos zona
- Projektuojamas dujotiekis

KITI ŽYMĖJIMAI (vaizduojama informaciniais tikslais pagal duomenų šaltinius Nr.1, Nr. 11, Nr.12)

- Pastatai
- Ežerai, tvenkiniai
- Pelkės
- Kapinės
- Miškai (pagal Valstybinės miškų tarnybos duomenis)
- Plačiajuostė RAIN tinklas
- Kitų operatorių ryšių kabelis

Pastabos:
* vadovaujantis LR specialiųjų žemės naudojimo sąlygų įstatymo 27 str. i) MD vamzdyno apsaugos zona – išilgai vamzdyno trasos esanti žemės juosta, kurios ribos yra po 25 metrus į abi puses nuo vamzdyno ašies, virš šios juostos esanti oro erdvė, po šia juosta esanti žemė bei vandus virš šios juostos ir po ja, ii) kitų MD įrenginių ir statinių (stočių, uždarymo įtaisų, valymo ir diagnozavimo įtaisų paleidimo ir priėmimo kamerų, slėgio ribojimo mazgų) apsaugos zona – žemės juosta, kurios ribos yra 25 metrų atstumu aplink teritorijos, kuriose yra šie įrenginiai ar statinai, aptvėrimą, virš šios juostos esanti oro erdvė ir žemė po šia juosta;
** vadovaujantis LR specialiųjų žemės naudojimo sąlygų įstatymo 24 str. po 1 m į abi puses žemos įtampos požeminių elektros linijų;
*** vadovaujantis LR specialiųjų žemės naudojimo sąlygų įstatymo 45 str. po 1 m į abi puses nuo elektroninių ryšių tinklų laidinių linijų.

Duomenų šaltiniai:
1. M 1:10000 geoinformacinių erdvinių duomenų leidinys GRPK © Nacionalinė Žemės tarnyba prie ŽŪM, 2022. 2. ORT10LT – Lietuvos Respublikos teritorija. 3. Lietuvos Respublikos administracinių teritorijų ribos, 2022. 4. Lietuvos Respublikos savivaldybės, seniūnijos, gyvenamosios vietovės ribos, 2022. 5. LR kaupiamų antrinių valstybės kadastro duomenų © Valstybės kadastro, antrinių žemės plan kūrėtojo ministerija, 2022. 6. Kultūros vertybių registras, 2022. 7. LR ugn. ešerių ir tvenkinių kadastras (UETK), 2022. 7. ESO elektros tinklo duomenų leidinys, 2022. 8. ESO elektros tinklo duomenų leidinys, 2022. 9. AB Ignitis elektros tinklo duomenų leidinys, 2022. 10. AB Amber Grid duomenų leidinys, 2022. 11. VšĮ „Plačiajuostis internetas" duomenų leidinys, 2022. 12. AB Telia Lietuva duomenų leidinys, 2022.

ĮVAL. INŽ. DOK. NR.	atamis Consulting, UAB Tel.: (8-37) 320-834, Faks.: (8-37) 201280	PLANO PAVADINIMAS	Ukmergės rajono savivaldybės teritorijoje esančių magistralinių dujotiekių ir susijusios infrastruktūros apsaugos zonų planas
DI-M-M-2020	PV	dr. A. Antkinienė	2022	**Magistralinių dujotiekių ir susijusios infrastruktūros apsaugos zonų brėžinys**
ŪP-VB1M	PŽV	J. Grabauskas	2022	
ŪP-VB1M	ŽDV	E. Grabliauskienė	2022	M 1:5000
KALIBR. TIKSLAS	PLANAVIMO ORGANIZATORIUS AB „AMBER GRID"	SUTARTIES NR. 45-22T-1875	LAPAS 6	LAPŲ 9
1T				

UKMERGĖS RAJONO SAVIVALDYBĖS TERITORIJOJE ESANČIŲ MAGISTRALINIŲ DUJOTIEKIŲ IR SUSIJUSIOS INFRASTRUKTŪROS APSAUGOS ZONŲ PLANAS

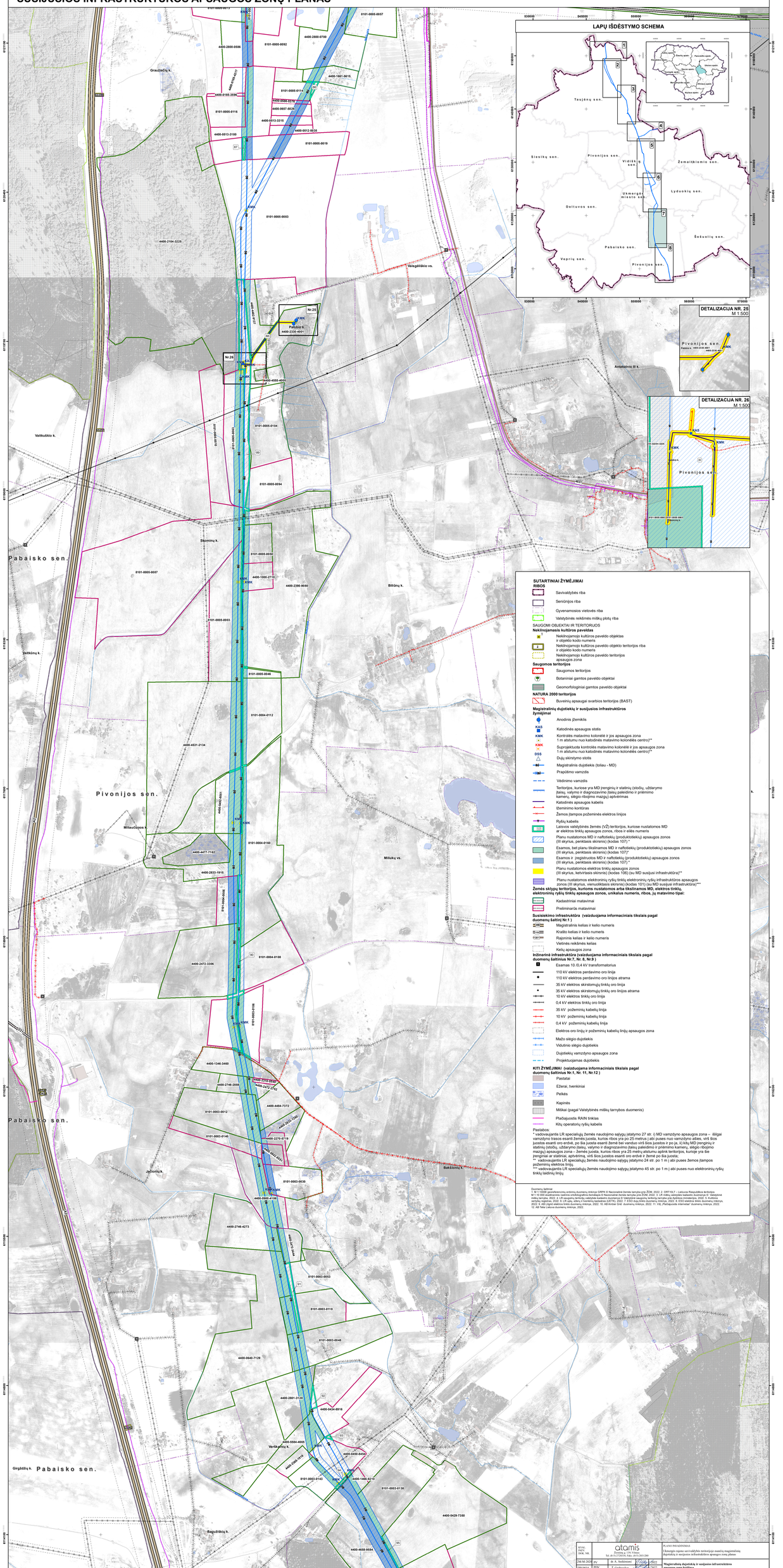

UKMERGĖS RAJONO SAVIVALDYBĖS TERITORIJOJE ESANČIŲ MAGISTRALINIŲ DUJOTIEKIŲ IR SUSIJUSIOS INFRASTRUKTŪROS APSAUGOS ZONŲ PLANAS

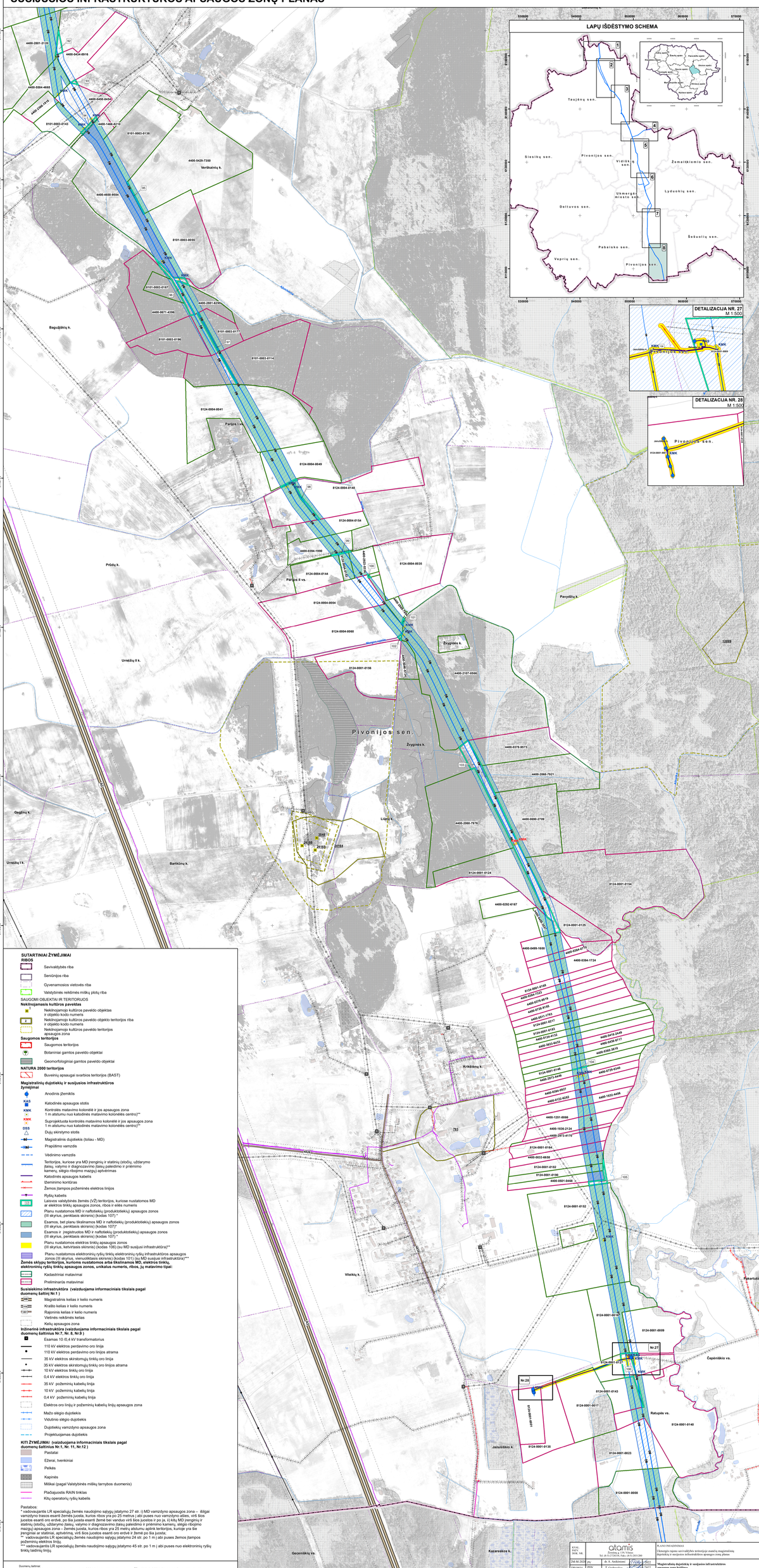

SUTARTINIAI ŽYMĖJIMAI

RIBOS

- Savivaldybės riba
- Seniūnijos riba
- Gyvenamosios vietovės riba
- Valstybinės reikšmės miškų plotų riba

SAUGOMI OBJEKTAI IR TERITORIJOS

Nekilnojamasis kultūros paveldas

- Nekilnojamojo kultūros paveldo objektas ir objekto kodo numeris
- Nekilnojamojo kultūros paveldo objekto teritorijos riba ir objekto kodo numeris
- Nekilnojamojo kultūros paveldo teritorijos apsaugos zona

Saugomos teritorijos

- Saugomos teritorijos
- Botaniniai gamtos paveldo objektai
- Geomorfologiniai gamtos paveldo objektai

NATURA 2000 teritorijos

- Buveinių apsaugai svarbios teritorijos (BAST)

Magistralinių dujotiekių ir susijusios infrastruktūros žymėjimai

- Anodinis įžemiklis
- KAS — Katodinės apsaugos stotis
- KMK — Kontrolės matavimo kolonėlė ir jos apsaugos zona 1 m atstumu nuo katodinės matavimo kolonėlės centro)**
- KMK — Suprojektuota kontrolės matavimo kolonėlė ir jos apsaugos zona 1 m atstumu nuo katodinės matavimo kolonėlės centro)**
- DSS — Dujų skirstymo stotis
- Magistralinis dujotiekis (toliau - MD)
- Praplečimo vamzdis
- Vėdrinimo vamzdis
- Teritorijos, kuriose yra MD įrenginių ir statinių (stotių, uždarymo įtaisų, valymo ir diagnozavimo įtaisų paleidimo ir priėmimo kamerų, siltojo rūsijimo mazgų) aptvėrimas
- Katodinės apsaugos kabelis
- Išmėrimo kontūras
- Žemos įtampos požeminės elektros linijos
- Ryšių kabelis
- ŠGT — Laisvos valstybinės žemės (VŽ) teritorijos, kuriose nustatomos MD ar elektros tinklų apsaugos zonos, ribos ir eilės numeris
- Planu nustatomos MD ir naftotiekių (produktotiekių) apsaugos zonos (III skyrius, penktasis skirsnis) (kodas 107) *
- Esamos, bet planu tikslinamos MD ir naftotiekių (produktotiekių) apsaugos zonos (III skyrius, penktasis skirsnis) (kodas 107)*
- Esamos ir įregistruotos MD ir naftotiekių (produktotiekių) apsaugos zonos (III skyrius, penktasis skirsnis) (kodas 107) *
- Planu nustatomos elektros tinklų apsaugos zonos (III skyrius, ketvirtasis skirsnis) (kodas 106) (su MD susijusi infrastruktūra)**
- Planu nustatomos elektroninių ryšių tinklų elektroninių ryšių infrastruktūros apsaugos zonos (III skyrius, vienuoliktasis skirsnis) (kodas 101) (su MD susijusi infrastruktūra)***

Žemės sklypų teritorijos, kuriems nustatomos arba tikslinamos MD, elektros tinklų, elektroninių ryšių tinklų apsaugos zonos, unikalus numeris, riba, jų matavimo tipai:

- Kadastriniai matavimai
- Preliminarūs matavimai

Susiaisknos infrastruktūra (vaizduojama informaciniais tikslais pagal duomenų šaltinį Nr.1)

- M-A1 — Magistralinis kelias ir kelio numeris
- Krašto kelias ir kelio numeris
- Rajoninis kelias ir kelio numeris
- Vietinės reikšmės kelias
- Kelių apsaugos zona

Inžinerinė infrastruktūra (vaizduojama informaciniais tikslais pagal duomenų šaltinius Nr.7, Nr. 8, Nr.9)

- Esamas 10 /0,4 kV transformatorius
- 110 kV elektros perdavimo oro linija
- 110 kV elektros perdavimo oro linijos atrama
- 35 kV elektros skirstomųjų tinklų oro linija
- 35 kV elektros skirstomųjų tinklų oro linijos atrama
- 10 kV elektros tinklų oro linija
- 0,4 kV elektros tinklų oro linija
- 35 kV požeminių kabelių linija
- 10 kV požeminių kabelių linija
- 0,4 kV požeminių kabelių linija
- Elektros oro linijų ir požeminių kabelių linijų apsaugos zona
- Mažo slėgio dujotiekis
- Vidutinio slėgio dujotiekis
- Dujotiekių vamzdžio apsaugos zona
- Projektuojamas dujotiekis

KITI ŽYMĖJIMAI (vaizduojama informaciniais tikslais pagal duomenų šaltinius Nr.1, Nr. 11, Nr.12)

- Pastatai
- Ežerai, tvenkiniai
- Pelkės
- Kapinės
- Miškai (pagal Valstybinės miškų tarnybos duomenis)
- Plačiajuostis RAIN tinklas
- Kitų operatorių ryšių kabelis

Pastabos:
* vadovaujantis LR specialiųjų žemės naudojimo sąlygų įstatymo 27 str. i) MD vamzdyno apsaugos zona – išilgai vamzdyno trasos esantė žemės juosta, kurios ribos yra po 25 metrus j abi pusės nuo vamzdyno ašies, virš šios juostos esanti oro erdvė, po šia juosta esantė žemė bei vanduo virš šios juostos ir po ja, k) kitų MD įrenginių ir statinių (stotių, uždarymo įtaisų, valymo ir diagnozavimo įtaisų paleidimo ir priėmimo kamerų, siltojo rūsijimo mazgų) apsaugos zona – žemės juosta, kurios ribos yra 25 metrų atstumu aplink teritorijos, kurioje yra šie įrenginiai ar statinai, aptvėrimą, virš šios juostos esanti oro erdvė ir žemė po šia juosta;
** vadovaujantis LR specialiųjų žemės naudojimo sąlygų įstatymo 24 str. po 1 m j abi pusės nuo Žemos įtampos požeminių elektros linijų;
*** vadovaujantis LR specialiųjų žemės naudojimo sąlygų įstatymo 45 str. po 1 m j abi pusės nuo elektroninių ryšių tinklų laidinių linijų.

Duomenų šaltiniai:
1. VĮ „Regitra“ kelio transportu eidinių priemonių GRPK © Nacionalinė žemės tarnyba prie ŽŪM, 2022. 2. ORT10LT – Lietuvos Respublikos teritorijos M 1:10 000 ortofotonuotrauka (spalvota ortofotografija (kompozitas) © Nacionalinė žemės tarnyba prie ŽŪM, 2022. 3. LR miškų valstybės kadastro duomenys © - Valstybinė miškų tarnyba, 2022. 4. LR kasyginių teritorijų valstybės kadastro duomenys © Valstybinė kasyginių teritorijų tarnyba prie Aplinkos ministerijos, 2022. 5. Kultūros vertybių registras, 2022. 6. LR zona, siena ir trakeitės kadastriniai (ŽEMĖ), 2022. 7. ESO skyrių tinklo duomenų rinkinys, 2022. 8. ESO elektrinės tinklo duomenų rinkinys, 2022. 9. AB Lietuvos elektros tinklo duomenų rinkinys, 2022. 10. AB Amber Grid duomenų rinkinys, 2022. 11. VĮ „Plačiajuostis internetas“ duomenų rinkinys, 2022. 12. AB Telia Lietuva duomenų rinkinys, 2022.

KYLA DAR, NR.	atamis Zverinos g. 19, Vilnius Tel. (8-5) 2720234, Faks. (8-5) 2701380			PLANO PAVADINIMAS Ukmergės rajono savivaldybės teritorijoje esančių magistralinių dujotiekių ir susijusios infrastruktūros apsaugos zonų planas
2M-M-2020	PV	R. V. Aukštuonas	2022	**Magistralinės dujotiekių ir susijusios infrastruktūros apsaugos zonų brėžinys**
TPV10031	PDV	Ž. Grabauskas	2022	
TPV10011	PDV	E. Grušlevičienė	2022	M 1:5000
KALIBR. TIKSLAS	PLANAS ORO KOORDINATŲSIST. - AB „AMBER GRID“			SUTARTIES NR. AT-225-1875
LT				LAPAS 8 / LAPŲ 8