



LIETUVOS RESPUBLIKOS ENERGETIKOS MINISTRAS

**ĮSAKYMAS
DĖL PLUNGĖS RAJONO SAVIVALDYBĖS TERITORIJOJE ESANČIŲ
MAGISTRALINIŲ DUJOTIEKIŲ IR SUSIJUSIOS INFRASTRUKTŪROS APSAUGOS
ZONŲ PLANO PATVIRTINIMO**

2022 m.

d. Nr.

Vilnius

Vadovaudamasis Lietuvos Respublikos specialiųjų žemės naudojimo sąlygų įstatymo 6 straipsnio 1 dalies 6 punktu, 8 straipsnio 2 dalimi, 141 straipsnio 3 dalimi, Lietuvos Respublikos Vyriausybės 2019 m. gruodžio 11 d. nutarimo Nr. 1248 „Dėl Lietuvos Respublikos specialiųjų žemės naudojimo sąlygų įstatymo įgyvendinimo“ 2.3 papunkčiu, Elektros tinklų, magistralinių dujotiekių ir naftotiekių (produktotiekių), skirstomųjų dujotiekių, šilumos perdavimo tinklų apsaugos zonų, magistralinių dujotiekių vietovės klasių teritorijų planų rengimo (nerengiant teritorijų planavimo dokumento ar žemės valdos projekto) ir tvirtinimo tvarkos aprašo, patvirtinto Lietuvos Respublikos energetikos ministro 2020 m. spalio 13 d. įsakymu Nr. 1-339 „Dėl Elektros tinklų, magistralinių dujotiekių ir naftotiekių (produktotiekių), skirstomųjų dujotiekių, šilumos perdavimo tinklų apsaugos zonų, magistralinių dujotiekių vietovės klasių teritorijų planų rengimo (nerengiant teritorijų planavimo dokumento ar žemės valdos projekto) ir tvirtinimo tvarkos aprašo patvirtinimo“, 18 punktu ir atsižvelgdamas į UAB „Inžinerija LT“, atstovaujančios AB „Amber Grid“ pagal 2022 m. vasario 21 d. įgaliojimą Nr. 9-19, 2022 m. rugpjūčio 17 d. prašymą „Prašymas organizuoti plano patvirtinimą“:

1. T v i r t i n u Plungės rajono savivaldybės teritorijoje esančių magistralinių dujotiekių ir susijusios infrastruktūros apsaugos zonų planą (pridedama).

2. N u s t a t a u, kad šis įsakymas ir Plungės rajono savivaldybės teritorijoje esančių magistralinių dujotiekių ir susijusios infrastruktūros apsaugos zonų planas skelbiami AB „Amber Grid“ interneto svetainėje www.ambergrid.lt.

Energetikos ministras

Dainius Kreivys

**PLUNGĖS RAJONO SAVIVALDYBĖS TERITORIJOJE ESANČIŲ
MAGISTRALINIŲ DUJOTIEKIŲ IR
SUSIJUSIOS INFRASTRUKTŪROS APSAUGOS ZONŲ PLANAS**

AIŠKINAMASIS RAŠTAS

IVADAS

Plano pavadinimas – Plungės rajono savivaldybės teritorijoje esančių magistralinių dujotiekių ir susijusios infrastruktūros apsaugos zonų planas (toliau – **Planas**).

Plano objektai:

- 1) Plungės rajono savivaldybės teritorijoje esančių magistralinių dujotiekių, magistralinio dujotiekio vamzdynai:
 - Klaipėda-Kursėnai, unikalūs Nr.: 4400-4008-1418, 4400-4008-1420, 4400-4008-1385, 4400-4012-6934 (statybos pabaiga – 2015 m.);
 - Panevėžys-Šiauliai-Klaipėda, unikalūs Nr.: 4400-2795-5008, 4400-2795-4987, 4400-2795-4976 (statybos pabaiga – 1968 m.);
 - atšaka į Plungės dujų skirstymo stotį (toliau – **DSS**), unikalus Nr. 1399-8005-6011 (statybos pabaigos metai – 1982 m.);
- 2) DSS:
 - Plungės DSS, unikalus Nr. 6898-2006-5026 (statybos pabaiga – 1982 m., rekonstravimo pabaiga – 2009 m.);
- 3) su MD susijusi infrastruktūra (elektros tinklai (įskaitant katodinės apsaugos), ryšių kabeliai) (toliau – **susijusi infrastruktūra**).
- 4) suprojektuota susijusi infrastruktūra (suprojektuotos kontrolės ir matavimo kolonėlės – 19 vnt.).

Plano teritorija – Planas rengiamas MD ir susijusios infrastruktūros objektams, esantiems Plungės rajono savivaldybės teritorijoje.

Plano iniciatorius – AB „Amber Grid“, Laisvės pr. 10, Vilnius LT-04215, tel. +370 5 236 0855, el. paštas info@ambergrid.lt, interneto svetainė <https://www.ambergrid.lt/>). Už šio plano sprendinių rengimo vykdymą atsakingas asmuo – vyresnioji inžinierė Vilma Ladygienė, tel. +370 667 59 417, el. paštas v.ladygiene@ambergrid.lt.

Plano rengėjas – UAB „Inžinerija LT“, juridinio asmens kodas 302677178, Klaipėdos g. 15, LT-96332, Kretingalė, Plungės r., interneto svetainės adresas www.inzinerijalt.lt, atsakingas asmuo – Projekto dalies vadovas Voldemaras Čiunka (kvalifikacijos pažymėjimas Nr. 2M-M-1182, išduotas Nacionalinės žemė tarnybos prie Žemės ūkio ministerijos direktoriaus 2021 m. balandžio 25 d. įsakymu Nr. 1P-(1.3.)-134), tel. +370 628 10344, el. paštas info@inzinerijalt.lt.

Plano rengimo pagrindas – AB „Amber Grid“ ir UAB „Inžinerija LT“ 2021 m. gruodžio 31 d. paslaugų pirkimo – pardavimo sutartis NR. 553093 (5).

Plano tikslas – parengti Plungės rajono savivaldybės teritorijoje esančių MD ir susijusios infrastruktūros apsaugos zonų planą (nerengiant teritorijų planavimo dokumento ar žemės valdos projekto).

Plano rengėjas yra atsakingas už tinkamą apsaugos zonų nurodymą ir šių apsaugos zonų pažymėjimą plane.

Teisinis pagrindas. Planas rengiamas vadovaujantis:

1. Lietuvos Respublikos (toliau – **LR**) specialiųjų žemės naudojimo sąlygų įstatymu (toliau – **SŽNS įstatymas**);
2. LR žemės įstatymu;
3. LR miškų įstatymu;
4. LR nekilnojamojo turto kadastro įstatymu;
5. LR nekilnojamojo turto kadastro nuostatais (toliau – **Nekilnojamojo turto kadastro nuostatai**);
6. LR nekilnojamojo turto registro įstatymu;
7. LR nekilnojamojo turto registro nuostatais;
8. LR energetikos ministro 2020 m. spalio 13 d. įsakymu Nr. 1-339 patvirtintu Elektros tinklų, magistralinių dujotiekių ir naftotiekių (produktotiekių), skirstomųjų dujotiekių, šilumos perdavimo tinklų apsaugos zonų, magistralinių dujotiekių vietovės klasių teritorijų planų rengimo (nerengiant teritorijų planavimo dokumento ar žemės valdos projekto) ir tvirtinimo tvarkos aprašu (toliau – **Tvarkos aprašas**);
9. LR Vyriausybės 2020 m. balandžio 1 d. nutarimu Nr. 339 patvirtinta Kompensacijos dėl specialiųjų žemės naudojimo sąlygų taikymo LR specialiųjų žemės naudojimo sąlygų įstatyme nurodytose teritorijose, nustatytose tenkinant viešąjį interesą, apskaičiavimo ir išmokėjimo metodika (toliau – **Metodika**);
10. LR žemės ūkio ministro 2019 m. gruodžio 16 d. įsakymu Nr. 3D-700 „Dėl Teritorijų, kuriose taikomos specialiosios žemės naudojimo sąlygos, erdvinių duomenų rinkinio specifikacijos patvirtinimo“ (toliau – **Specifikacija**);
11. kitais teisės aktų reikalavimais.

I. PLANO RENGIMAS

Remiantis Tvarkos aprašo 2 punkto nuostatomis, Planas rengiamas ir objektų apsaugos zonos jame nustatomos nerengiant teritorijų planavimo dokumento ar žemės valdos projekto tenkinant viešąjį interesą pagal SŽNS įstatymo 7 straipsnio 3 dalį, kai žemės savininkų ir/ar valstybinės bei savivaldybių žemės patikėtinių sutikimai neprivalomi ir objektų apsaugos zonos nustatomos MD bei susijusiai infrastruktūrai. Vadovaujantis Tvarkos aprašo 4 punkto nuostatomis, rengiamas vienas Planas tarpusavyje susijusiems skirtingų rūšių objektams, kadangi plano iniciatorius yra tas pats asmuo.

Šiuo planu MD vietovės klasių teritorijos nėra nustatomos. Šių teritorijų nustatymui bus rengiamas atskiras planas.

Plano iniciatorius – Lietuvos gamtinių dujų perdavimo sistemos operatorius, atsakingas už gamtinių dujų perdavimą (transportavimą aukšto slėgio vamzdynais) sistemos naudotojams, gamtinių dujų infrastruktūros eksploatavimą, priežiūrą ir plėtojimą, veikiantis pagal Valstybinės energetikos reguliavimo tarybos 2015-04-10 išduotą gamtinių dujų perdavimo veiklos licenciją Nr. L2-3 (GDP). Vadovaujantis SŽNS įstatymo nuostatomis, turi pareigą atlikti žymas, registruoti MD ir susijusios infrastruktūros objektų, įrengtų iki SŽNS įstatymo įsigaliojimo dienos, apsaugos zonas Nekilnojamojo turto registre (toliau – **NTR**) ir Nekilnojamojo turto kadastrė (toliau – **NTK**). Planas rengiamas Plano iniciatoriaus sprendimu.

Į Plano sprendinius neįtraukiami kitų MD įrenginių ir statinių (stočių, uždarymo įtaisų, valymo ir diagnostavimo įtaisų paleidimo ir priėmimo kamerų, išskyrus katodinius apsaugos įrenginius) aptvertose vidinėse teritorijose esantys Plano iniciatoriui priklausantys objektai, kai visas šių teritorijų užimamas plotas yra Plano iniciatoriui priklausančiuose ar naudojamuose žemės sklypuose. Atitinkamai Plano sprendiniais netikslinamos šiai su MD susijusiai infrastruktūrai (elektros įžeminimo linijoms, apšvietimo tinklams ir kt.) nustatytos teritorijos, kuriose taikomos specialiosios žemės naudojimo sąlygos.

Vadovaujantis Tvarkos aprašo 8 punkto nuostatomis, Planas parengtas, naudojant šiuos aktualius duomenis:

- Plano iniciatoriaus pateiktą aktualią MD ir susijusios infrastruktūros objektų faktinės padėties grafinių duomenų informaciją (MD ir susijusios infrastruktūros objektai Plano brėžinyje žymimi vadovaujantis Tvarkos aprašo reikalavimais, Tvarkos aprašo 6.2.3. punkte nurodytu iki 0,5 m tikslumu, suprojektuoti objektai – 1 m tikslumu). Vėdinimo vamzdžiui nėra taikoma MD ir naftotiekių (produktotiekių) apsaugos zona, jis vaizduojamas tikinformaciniais tikslais.

- NTR ir NTK duomenis;

- 2021 metų Lietuvos Respublikos Georeferencinio pagrindo kadastro erdvinių duomenų rinkinį GRPK;

- specialiųjų žemės naudojimo sąlygų erdvinių duomenų rinkinį (SŽNS DR10LT);

- 2018-2020 metų LR teritorijos M 1:10 000 skaitmeninį rastrinį ortofotografinį žemėlapią ORT10LT;

- Plane MD ir susijusios infrastruktūros objektai atvaizduoti sutartiniais ženklais, kurie reglamentuoti techninių reikalavimų reglamento GKTR 2.11.03:2014 „Topografinių erdvinių objektų rinkinys ir topografinių erdvinių objektų sutartiniai ženklai“ 1 priedo IV skyriuje. Jei šiame nurodytame teisės akte nėra susijusios infrastruktūros objektams atvaizduoti nustatytų sutartinių ženklų, Plane tokie objektai pažymėti suPlano iniciatoriumi suderintais sutartiniais ženklais.

Plano erdvinių duomenų rinkinys sudarytas vadovaujantis Specifikacija.

Planu nustatomų MD ir susijusios infrastruktūros apsaugos zonų pločiai atitinka SŽNS įstatyme nustatytus atitinkamus dydžius:

1. Vadovaujantis SŽNS įstatymo III skyriaus penktojo skirsnio nuostatomis, magistralinių dujotiekių ir naftotiekių (produktotiekių) apsaugos zonos dydžiai ir jose taikomos specialiosios žemės naudojimo sąlygos:

1.1.) MD ir naftotiekių (produktotiekių) vamzdyno apsaugos zona – išilgai vamzdyno trasos esanti žemės juosta, kurios ribos yra po 25 metrus į abi puses nuo vamzdyno ašies, virš šios juostos esanti oro erdvė, po šia juosta esanti žemė bei vanduo virš šio juostos ir po ja;

1.2.) Kitų MD ir naftotiekių (produktotiekių) įrenginių ir statinių (stočių, uždarymo įtaisų, valymo ir diagnostavimo įtaisų paleidimo ir priėmimo kamerų, slėgio ribojimo mazgų) apsaugos zona – žemės juosta, kurios ribos yra 25 metrų atstumu aplink teritorijos, kurioje yra šie įrenginiai ar statiniai, aptvėrimą, virš šios juostos esanti oro erdvė ir žemė po šia juosta.

Plane nustatomos MD apsaugos zonos ribose vadovaujantis SŽNS įstatymo 28 straipsniu taikomos šios specialiosios žemės naudojimo sąlygos:

MD apsaugos zonose draudžiama:

- 1) statyti pastatus, išskyrus SŽNS įstatymo 28 straipsnio 2 dalies 2 punkte nurodytus atvejus;
- 2) statyti ir (ar) įrengti sporto, žaidimų aikšteles, stadionus, turgavietes, lauko teatrus ir kitus viešam susibūrimui skirtus inžinerinius statinius ir įrenginius;
- 3) statyti ir (ar) įrengti degalines, pavojingų medžiagų talpyklas, saugyklas ir sąvartynus;

4) statyti ir (ar) įrengti visų rūšių transporto priemonių ir (ar) mechanizmų sustojimo vietas, stovėjimo ir saugojimo aikšteles, taip pat tiesti kelius ir geležinkelių kelius išilgai vamzdyno trasos, išskyrus SŽNS įstatymo 28 straipsnio 2 dalies 4 punkte nurodytus atvejus;

5) įrengti turistines stovyklavietes, taip pat statyti ir (ar) įrengti bei laikyti vagonėlius, kilnojamuosius namelius, kemperius, palapines ir medžioklės bokštelius;

6) 3 metrų atstumu į abi puses nuo vamzdyno išorinės sienelės lygiagrečiai su MD vamzdynu tiesti kitus inžinerinius tinklus, išskyrus SŽNS įstatymo 28 straipsnio 2 dalies 5 punkte nurodytus atvejus;

7) 6 metrų atstumu į abi puses nuo vamzdyno ašies, taip pat 6 metrų atstumu aplink talpyklą kondensatui laikyti ir dujoms iš jo pašalinti ir (arba) SŽNS įstatymo 27 straipsnio 3 dalyje nurodytų kitų MD įrenginių aptvėrimą sodinti ir auginti želdinius (išskyrus žolinius augalus), įveisti miškus, parkus, medelynus, pramoninius sodus;

8) sandėliuoti bet kokias medžiagas (išskyrus pašarus, energetikos ministro nustatyta tvarka gavus MD savininko ar valdytojo pritarimą ir medžiagas, skirtas MD statybos darbams). Šis reikalavimas negalioja MD, įgilintų ne mažiau kaip 20 metrų nuo vandens telkinio dugno, apsaugos zonose;

9) pilti druskas (išskyrus atvejus, kai druska barstomi keliai), chemines medžiagas, kurios gali pakenkti MD, atliekas;

10) gadinti, užtvėrti ar užversti kelius, skirtus privažiuoti prie MD;

11) naudoti ugnį ir atlikti ugnies darbus, įrengti ir naudoti laužavietes, kepsnines, turistines virykles, laikinas lauko pirtis ir kitus atvirus arba uždarus ugnies šaltinius, taip pat bet kokius aukštos temperatūros, galinčius sukelti ugnį, įrenginius, išskyrus SŽNS įstatymo 28 straipsnio 2 dalies 15 punkte nurodytą atvejį;

12) ardyti vamzdyno pakrančių tvirtinimus, vandens pralaidas, žemės ir kitus įrenginius, saugančius MD nuo pažeidimų;

13) organizuoti renginius, susijusius su žmonių susibūrimu;

14) nuleisti inkarus, plaukti su nuleistais inkarais ir kitais vandens telkinių dugną siekiančiais įrankiais. Šis reikalavimas negalioja MD, įgilintų ne mažiau kaip 20 metrų nuo vandens telkinio dugno, apsaugos zonose;

15) sustoti visų rūšių transporto priemonėms ir (ar) mechanizmams MD apsaugos zonų susikirtimuose su valstybinės reikšmės keliais, išvažinėti žemę, suformuojant vėžes (provėžas), važiuoti esamomis vėžėmis (provėžomis) bet kokiomis transporto priemonėmis ir jų junginiais. Šis reikalavimas netaikomas, kai MD savininkas ar valdytojas atlieka MD eksploatacijos, remonto ar statybos darbus ir kai priešgaisrinės gelbėjimo pajėgos atlieka gaisrų gesinimo ar kitus žmonių paieškos ir gelbėjimo darbus arba pasirengimą šiems darbams;

16) medžiojant naudoti šaunamuosius ginklus, kai MD trasa eina virš žemės paviršiaus ir (ar) yra įrengta perpumpavimo stotis.

Pagal SŽNS įstatymo 28 straipsnio 2 dalį, negavus MD savininko ar valdytojo pritarimo (derinimo) projektui ar numatomai veiklai, MD apsaugos zonose draudžiama:

1) statyti statinius ir (ar) įrengti įrenginius, išskyrus statinius ir įrenginius, kurių statyba (įrengimas) draudžiama (draudžiamas) pagal SŽNS įstatymo 28 straipsnio 1 dalį;

2) statant valstybinio jūrų uosto infrastruktūrą ir suprastruktūrą – statyti pastatus;

3) rekonstruoti, griauti statinius ar išardyti įrenginius, keisti pastato (patalpos, patalpų) ar inžinerinio statinio paskirtį;

4) statant valstybinio jūrų uosto infrastruktūrą ir suprastruktūrą – statyti ir (ar) įrengti transporto priemonių sustojimo vietas, transporto priemonių ar kitų mechanizmų stovėjimo ir saugojimo aikštes, taip pat tiesti kelius ir geležinkelių kelius išilgai vamzdyno trasos;

5) 3 metrų atstumu į abi puses nuo vamzdyno išorinės sienelės lygiagrečiai su MD vamzdynu tiesti drenažo vamzdžius;

- 6) naudoti žemės gelmių išteklius ir ertmes, vykdyti vandens telkinių gilinimo ir valymo darbus;
- 7) vykdyti tiesioginius žemės gelmių geologinius tyrimus ir kitus darbus, susijusius su gręžinių, iškasų įrengimu ir grunto bandinių ėmimu;
- 8) krauti į stirtas šieną, šiaudus, šakas, medieną;
- 9) priskirti žemę mėgėjų sodo teritorijoms;
- 10) skirti žuvininkystės plotus, pramoniniu būdu žvejoti ir gaudyti vandens gyvūnus;
- 11) kapoti ir pjaustyti ledą vandens telkiniuose;
- 12) vykdyti žemės melioravimo, drėkinimo ir sausinimo, kasybos, užtvindymo darbus;
- 13) vykdyti žemės darbus ar požeminius darbus didesniame kaip 0,3 metro gylyje;
- 14) keisti žemės paviršiaus altitudes daugiau kaip 0,3 metro (kasti gruntą arba užpilti papildomą grunto sluoksnį);
- 15) naudoti ugnį ir atlikti ugnies darbus technologiniams procesams vykdyti;
- 16) dirbti smūginiais ir (ar) vibraciją sukeliančiais mechanizmais;
- 17) vykdyti sprogdinimo darbus;
- 18) statyti ir eksploatuoti uosto infrastruktūrą ir suprastruktūrą;
- 19) kirsti ir (ar) kapoti želdinius (išskyrus žolinius augalus);
- 20) būti aptvertų MD įrenginių teritorijose;
- 21) važiuoti krovinių transporto priemonėmis, jų junginiais ir kitais mechanizmais neįrengus kelio.

MD savininkas ar valdytojas nepritaria projektui ar numatomai veiklai, jeigu SŽNS įstatymo 28 straipsnio 2 dalyje nurodyti darbai pažeis MD techninės saugos reikalavimus ir (ar) kels pavojų aplinkai, žmonių turtui, jų gyvybei ar sveikatai.

SŽNS įstatymo 28 straipsnio 1 ir 2 dalyse nurodyti draudimai netaikomi MD, kurio atžvilgiu nustatyta MD apsaugos zona, savininkui tiek, kiek tai reikalinga MD statybai, rekonstravimui, remontui, modernizavimui, naudojimui, techninei priežiūrai, eksploatavimui, apsaugai ir (ar) kitoms MD savininkui įstatymais priskirtoms funkcijoms vykdyti.

2. Vadovaujantis SŽNS įstatymo III skyriaus ketvirtojo skirsnio nuostatomis, elektros tinklų apsaugos zonos dydžiai ir jose taikomos specialiosios žemės naudojimo sąlygos:

2.1.) Požeminių kabelių linijos apsaugos zona – išilgai požeminių kabelių linijos esanti žemės juosta, kurios ribos yra po vieną metrą į abi puses nuo šios linijos, vanduo virš jos ir žemė po šia juosta.

Plane nustatomos elektros tinklų apsaugos zonos ribose vadovaujantis SŽNS įstatymo 25 straipsniu taikomos šios specialiosios žemės naudojimo sąlygos:

Elektros tinklų apsaugos zonose draudžiama:

- 1) statyti gyvenamosios, kultūros, mokslo, gydymo, maitinimo, paslaugų, prekybos, administracinės, viešbučių, transporto, sporto paskirties pastatus 110 kV ir aukštesnės įtampos oro linijų apsaugos zonose;
- 2) statyti ir (ar) įrengti stadionus, sporto, žaidimų aikšteles, turgavietes, pavojingų medžiagų talpyklas ir saugyklas, sąvartynus, viešojo transporto stoteles;
- 3) statyti ir (ar) įrengti visų rūšių transporto priemonių ir (ar) mechanizmų stovėjimo ir saugojimo aikšteles oro linijų apsaugos zonose;
- 4) organizuoti renginius, susijusius su žmonių susibūrimu;
- 5) gadinti, užtvirti ar užversti kelius, skirtus privažiuoti prie elektros tinklų;
- 6) laidyti aitvarus ir skraidymo aparatų sportinius modelius, skraidyti bet kokio tipo skraidymo aparatais žemiau kaip 30 metrų virš aukščiausio oro linijos laido, išskyrus elektros tinklų naudotojų naudojamus elektros tinklų priežiūrai skirtus skraidymo aparatus;
- 7) stovėti visų rūšių transporto priemonėms ir (ar) mechanizmams po oro linijų laidais 330 kV ir aukštesnės įtampos oro linijų apsaugos zonose;
- 8) barstyti iš lėktuvų ir kitų skraidymo aparatų trąšas ir chemikalus ant 35 kV ir aukštesnės įtampos oro linijų, transformatorių pastočių, skirstyklų ir srovės keitimo stočių;
- 9) naudoti ugnį ir atlikti ugnies darbus, įrengti bei naudoti laužavietes, kepsnines, turistines viryklės, laikinąsias lauko pirtis ir kitus atvirus arba uždarus ugnies šaltinius, taip pat bet kokius aukštos temperatūros, galinčius sukelti ugnį, įrenginius, išskyrus atvejį, nurodytą šio straipsnio 2 dalies 8 punkte;
- 10) sandėliuoti bet kokias medžiagas, išskyrus skirtas elektros tinklų statybos darbams vykdyti.

Elektros tinklų apsaugos zonose, Statybos įstatyme, Teritorijų planavimo įstatyme ar Lietuvos Respublikos energetikos ministro nustatyta tvarka negavus elektros tinklų savininko ar valdytojo pritarimo (derinimo) projektui ar numatomai veiklai, draudžiama:

- 1) statyti statinius ir (ar) įrengti įrenginius, išskyrus statinius ir įrenginius, kurių statyba draudžiama pagal šio straipsnio 1 dalį;
- 2) keisti pastato (patalpos, patalpų) ar inžinerinio statinio paskirtį;
- 3) rekonstruoti, griauti statinius ar išardyti įrenginius;
- 4) įrengti gyvūnų laikymo aikšteles, vielines užtvaras ir metalines tvoras;

5) atlikti įvairius kasybos, dugno gilinimo, žemės kasimo (lyginimo), sprogdinimo, melioravimo, užtvindymo darbus;

6) sodinti, auginti arba kirsti želdinius (išskyrus krūmus ir žolinius augalus);

7) mechanizuotai laistyti žemės ūkio kultūras;

8) naudoti ugnį ir atlikti ugnies darbus technologiniams procesams vykdyti;

9) įrengti visų rūšių transporto priemonių ir kitų mechanizmų stovėjimo aikšteles požeminių kabelių linijų apsaugos zonose;

10) dirbti smūginiais ir (ar) vibraciją sukeliančiais mechanizmais požeminių kabelių linijų apsaugos zonose;

11) keisti žemės paviršiaus altitudes daugiau kaip 0,3 metro (kasti gruntą arba užpilti papildomą grunto sluoksnį) požeminių ir povandeninių kabelių linijų apsaugos zonose;

12) nuleisti inkarus, plaukti su nuleistais inkarais ir kitais dugną siekiančiais įrankiais povandeninių kabelių linijų apsaugos zonose;

13) įvažiuoti transporto priemonėms ir kitiems mechanizmomams, kurių aukštis su kroviniu arba be jo yra daugiau kaip 4,5 metro nuo kelio (žemės) paviršiaus oro linijų ir oro kabelių linijų apsaugos zonoje.

Elektros tinklų savininkas ar valdytojas nepritaria projektui ar numatomai veiklai, jeigu SŽNS įstatymo 25 straipsnio 2 dalyje nurodyti darbai pažeis elektros tinklų techninės saugos reikalavimus ir (ar) kels pavojų aplinkai, žmonių turtui, jų gyvybei ar sveikatai.

3. Vadovaujantis SŽNS įstatymo III skyriaus vienuoliktojo skirsnio nuostatomis, elektroninių ryšių tinklų elektroninių ryšių infrastruktūros apsaugos zonos (kodas 101) ir jose taikomos specialiosios žemės naudojimo sąlygos:

3.1.) Požeminių elektroninių ryšių tinklų laidinių linijų apsaugos zona – išilgai požeminių elektroninių ryšių tinklų laidinių linijų esanti žemės juosta, kurios ribos yra po vieną metrą į abi puses nuo šių laidinių linijų, vanduo virš jos ir žemė po šia juosta.

Plane nustatomos elektroninių ryšių tinklų elektroninių ryšių infrastruktūros apsaugos zonos ribose vadovaujantis SŽNS įstatymo 46 straipsniu taikomos šios specialiosios žemės naudojimo sąlygos:

Elektroninių ryšių tinklų elektroninių ryšių infrastruktūros apsaugos zonose draudžiama:

1) statyti, rekonstruoti, griauti statinius ir įrengti, išardyti įrenginius;

2) pilti druskas (išskyrus atvejus, kai druska barstomi keliai), sandėliuoti pašarus, trąšas, chemines ir kitas medžiagas, išskyrus medžiagas, skirtas elektroninių ryšių tinklų elektroninių ryšių infrastruktūros statybosdarbams vykdyti;

3) vykdyti tiesioginius žemės gelmių geologinius tyrimus, kasybos, sprogdinimo darbus;

- 4) keisti žemės paviršiaus altitudes daugiau kaip 0,3 metro (kasti gruntą arba užpilti papildomą grunto sluoksnį) ar vykdyti požeminius darbus;
- 5) dirbti smūginiais ir (ar) vibraciją sukeliančiais mechanizmais;
- 6) naudoti ugnį ir atlikti ugnies darbus;
- 7) sodinti ir auginti želdinius (išskyrus žolinius augalus);
- 8) statyti ir (ar) įrengti visų rūšių transporto priemonių ir (ar) mechanizmų stovėjimo ir saugojimo aikšteles.

Elektroninių ryšių infrastruktūros savininkas ar valdytojas nepritaria projektui ar numatomi veiklai, jeigu SŽNS įstatymo 46 straipsnio 1 dalyje nurodyti darbai trikdytų elektroninių ryšių tinklo ir (ar) elektroninių ryšių paslaugų veikimą, pažeistų elektroninių ryšių tinklo ir (ar) elektroninių ryšių paslaugų saugumą, viešojo elektroninių ryšių tinklo vientisumą.

Rengiant Plano sprendinius taip pat atlikta žemės sklypų, kurie patenka į MD apsaugos zoną ir/arsusijusios infrastruktūros apsaugos zonas, NTR ir NTK duomenų analizė, bei surinkta informacija apie valstybinės žemės plotus, kuriuose žemės sklypai nesuformuoti ir kurie patenka į minėtas apsaugos zonas. Konkretizuoti duomenys apie kiekvieną žemės sklypą ir valstybinės žemės plotą, kuriame žemės sklypai nesuformuoti, ir kuriems reikia nustatyti, patikslinti MD ir/ar susijusios infrastruktūros apsaugos zonas, pateikiami Aiškinamojo rašto 1 priede.

Dėl bet kokių priežasčių po Plano patvirtinimo pasikeitus NTR ir NTK įregistruotiems žemės sklypų ar į atskirus žemės sklypus nesuformuotos žemės duomenims visais atvejais (įskaitant, bet neapsiribojant: pertvarkius teritorijas, žemės sklypų ribas, suformavus naujus žemės sklypus ar patikslinus žemės sklypų ribas) Plano sprendiniais nustatytos MD apsaugos zonos ir/ar susijusios infrastruktūros apsaugos zonos taikomos visoms į jas patenkančioms teritorijoms, žemės sklypams ir į atskirus žemės sklypus nesuformuotai žemei pagal patikslintus duomenis.

Pažymėtina, kad atliekant konkretaus Nekilnojamojo turto (žemės sklypo (-ų)) kadastrinius matavimus, jei jų metu nustatomos ar tikslinamos sklypo (-ų) ribos, Planu nustatytų MD ir susijusios infrastruktūros apsaugos zonų plotai, patenkantys į tokio sklypo ribas, turi būti perskaičiuoti (vadovaujantis Nekilnojamojo turto kadastro nuostatų 12 punktu, nekilnojamųjų daiktų kadastro duomenis nustato ar tikslina LR nekilnojamojo turto kadastro įstatyme nurodyti asmenys, t. y. matininkas turintis Nacionalinės žemės tarnybos prie Žemės ūkio ministerijos išduotą kvalifikacinį pažymėjimą).

II. PLANO VIEŠINIMO IR TVIRTINIMO PROCEDŪROS

Vadovaujantis Tvarkos aprašo III skirsnio nuostatomis, Plano iniciatorius, Plano rengėjui parengus Planą, kreipiasi į LR energetikos ministeriją (toliau – **EM**) pateikdamas prašymą organizuoti parengto Plano patvirtinimą (toliau – **Prašymas**). EM struktūriniam padaliniiui, pagal kompetenciją atsakingam už atitinkamai kuruojamą sritį (toliau – **EM struktūrinis padalinys**), priėmus sprendimą teikti planą tvirtinimui, Planas teikiamas tvirtinti energetikos ministru.

EM struktūrinis padalinys ne vėliau kaip kitą darbo dieną po pranešimo išsiuntimo informuojant Plano iniciatorių apie parengtą ir pateiktą tvirtinti Planą, paskelbia informaciją Energetikos ministerijos interneto svetainėje. Plano iniciatorius informaciją apie parengtą ir pateiktą tvirtinti Planą pateikia Plungės rajono savivaldybei, ir apie tai informuoja EM struktūrinį padalinį.

Planas teikiamas tvirtinti energetikos ministru, ir patvirtinamas per 20 darbo dienų nuo Plano iniciatoriaus pranešimo, pateikto EM struktūriniam padaliniiui, gavimo dienos, tačiau sprendimas tvirtinti Planą negali būti priimtas anksčiau, nei sueina 20 darbo dienų nuo Tvarkos aprašo 19.1 papunktyje nurodytos informacijos paskelbimo nurodytame papunktyje nustatyta tvarka, ir anksčiau, nei sueina 10 darbo dienų nuo Tvarkos aprašo 19.2 papunktyje nurodytos informacijos paskelbimo nurodytame papunktyje nustatyta tvarka. Likus ne mažiau kaip 10 darbo dienų iki planuojamo sprendimo dėl Plano patvirtinimo priėmimo dienos, EM struktūrinis padalinys paskelbia Tvarkos aprašo 19.2 papunktyje nurodytą informaciją apie šio sprendimo projektą EM interneto svetainėje, o Plano iniciatorius informaciją paskelbia kitais Tvarkos aprašo 19.2 papunktyje nurodytais būdais.

Likus ne mažiau kaip 20 darbo dienų iki EM įsakymo dėl Plano patvirtinimo pasirašymo dienos, Plano iniciatorius informaciją apie parengtą ir tvirtinti pateiktą Planą, nurodant Plane nustatomas MD ir susijusios infrastruktūros apsaugos zonas (nustatomų teritorijų pavadinimą ir dydį (plotį) bei jose taikytinas specialiąsias žemės naudojimo sąlygas arba pateikiant nuorodą, kur su jomis galima susipažinti), paskelbiama Plungės rajono savivaldybės interneto svetainėje, o EM struktūrinis padalinys organizuoja šios informacijos paskelbimą EM interneto svetainėje.

Likus ne mažiau kaip 10 darbo dienų iki EM įsakymo dėl Plano patvirtinimo pasirašymo dienos, EM sprendimas teikti tvirtinti Planą su nuoroda, kur galima susipažinti su šiuo sprendimu, numatoma paskelbti nacionaliniame laikraštyje („Lietuvos Rytas“) ir Plungės rajono savivaldybės vietiniame laikraštyje („Žemaitis“), Plungės rajono savivaldybės ir EM interneto svetainėse.

Vadovaujantis SŽNS įstatymo 8 straipsnio nuostatomis, Plano iniciatorius per 10 darbo dienų nuo Plano patvirtinimo dienos, NTK ir NTR tvarkytojui pateikia pranešimą apie naujai nustatytas, pasikeitusias

specialiąsias žemės naudojimo sąlygas, nurodo teritorijas, kuriose šios sąlygos turi būti taikomos kartu su Nekilnojamojo turto kadastro nuostatuose nurodytais Plane nustatyto MD ir susijusios infrastruktūros teritorijų erdviniais duomenimis ir į jas patenkančių arba nebepatenkančių (kai pasikeitė ar buvo panaikinta anksčiau nustatyta ta pati MD ir susijusios infrastruktūros apsaugos zona) NTR įregistruotų žemės sklypų unikaliais numeriais ir kitais Nekilnojamojo turto kadastro nuostatuose nurodytais dokumentais. Šio pranešimo pagrindu NTK ir NTR tvarkytojas žemės sklypų registrų išrašuose padarys atitinkamas žymas apie naujai nustatytas, pasikeitusias specialiąsias žemės naudojimo sąlygas.

Tai atvejais, kai Plane nustatytos teritorijos, kuriose taikytinos specialiosios žemės naudojimo sąlygos – Plane nustatomos MD apsaugos zonos, kerta žemės sklypus, kuriems formavimo metu nebuvo nekilnojamojo daikto kadastro duomenų byloje nurodytos ir įrašytos į NTK ir NTR teritorijas, žymos apie teritorijas NTK ir NTR bus padaromos Nacionalinei žemės tarnybai prie Žemės ūkio ministerijos NTK ir NTR tvarkytojui pateikus pranešimus pagal SŽNS įstatymo 9 straipsnio 3 dalies nuostatas.

Plano iniciatorius per 15 darbo dienų nuo Plano patvirtinimo dienos registruotu laišku, įteikiamu pasirašytinai, praneša žemės sklypo, kuriame numatoma taikyti specialiąsias žemės naudojimo sąlygas Plane nustatytoje apsaugos zonoje, savininkui, valstybinės ar savivaldybės žemės patikėtiniui, taip pat fiziniam ar juridiniam asmeniui arba kitai organizacijai ar jų padaliniam, naudojantiems nurodytą žemę pagal NTR įregistruotą sutartį, ir (ar) šioje Plane nustatytoje MD ir susijusios infrastruktūros apsaugos zonos esančių NTR įregistruotų nekilnojamųjų daiktų savininkams ar patikėtiniams jų deklaruotos gyvenamosios vietos ar buveinės adresu, nurodydamas konkrečias specialiąsias žemės naudojimo sąlygas (Plane nustatytas (patikslintas) MD ir susijusios infrastruktūros apsaugos zonas) (nustatytų teritorijų pavadinimą ir dydį (plotį) ir jose taikytinas specialiąsias žemės naudojimo sąlygas (arba pateikia nuorodą, kur su jomis galima susipažinti) ir sprendimą, kuriuo buvo patvirtintas atitinkamas Planas. Tuo pačiu raštu informuojama apie teisę kreiptis į konkretų subjektą, šiuo atveju į suinteresuotą ūkinės veiklos, dėl kurios nustatomos MD apsaugos zonos, vykdymu subjektą – AB „Amber Grid“ – (nurodant jo pavadinimą, juridinio asmens arba kitos organizacijos ar jų padalinių kodą, buveinę, kontaktinius duomenis (adresas, telefono numeris, elektroninio pašto adresas) arba fizinio asmens vardą, pavardę, deklaruotą gyvenamąją vietą, kontaktinius duomenis (adresas, telefono numeris, elektroninio pašto adresas) dėl SŽNS įstatymo 13 straipsnio 1 dalyje nurodytos kompensacijos sumokėjimo, išskyrus SŽNS įstatymo 13 straipsnio 5 dalyje, 141 straipsnio 3 ar 5 dalyje nurodytus atvejus, kai kompensacijos nemokamos.

1 lentelė. Plungės rajono savivaldybės teritorijoje esančių magistralinių dujotiekių ir susijusios infrastruktūros apsaugos zonų plano suvestiniai duomenys (apie patenkančius žemės sklypus)

Eil. Nr.	Žemės sklypo kadastrinis numeris	Žemės sklypo unikalus numeris	Žemės sklypo adresas	Žemės sklypo suformavimo metai	Žemės sklypo paskirtis	Žemės sklypo naudojimo būdas	Žemės sklypo matavimų tipas	Esamos (iregistruotos) apsaugos zonos pavadinimas	Esamos apsaugos zonos įregistruotas plotas, ha	Planu nustatomos apsaugos zonos pavadinimas	Nustatomas ar tikslinamas apsaugos zonos plotas, ha	Planu nustatomos apsaugos zonos plotas, persidengiantis su kitų operatorių nustatytų apsaugos zonų plotu, ha	Bendras esamos ir nustatomos apsaugos zonos plotas, ha
1.	6864/0001:85	6864-0001-0085	Plungės r. sav., Nausodžio sen., Kalniškių k.	1996-02-07	žemės ūkio	-	Kadastriniai matavimai (LKS-94)	Magistralinių dujotiekių ir naftotiekių (produktotiekių) apsaugos zonos (III skyrius, penktasis skirsnis)	0,5147	Magistralinių dujotiekių ir naftotiekių (produktotiekių) apsaugos zonos (III skyrius, penktasis skirsnis)	0,5147	-	0,5147
								-	-	Elektros tinklų apsaugos zonos (III skyrius, ketvirtasis skirsnis)	0,0003	-	0,0003
2.	6874/0015:144	4400-0078-9935	Plungės r. sav., Nausodžio sen., Nausodžio k.	2003-09-04	Miškų ūkio	-	Preliminarūs matavimai	Magistralinių dujotiekių ir naftotiekių (produktotiekių) apsaugos zonos (III skyrius, penktasis skirsnis)	0,2500	Magistralinių dujotiekių ir naftotiekių (produktotiekių) apsaugos zonos (III skyrius, penktasis skirsnis)	0,3854	-	0,3854
3.	6864/0005:234	4400-1763-6376	Plungės r. sav., Stalgėnų sen., Stalgo k.	2008-11-26	Miškų ūkio	Ūkiniu miškų sklypai	Kadastriniai matavimai (LKS-94)	Magistralinių dujotiekių ir naftotiekių (produktotiekių) apsaugos zonos (III skyrius, penktasis skirsnis)	8,2667	Magistralinių dujotiekių ir naftotiekių (produktotiekių) apsaugos zonos (III skyrius, penktasis skirsnis)	10,3676	-	10,3676
								Elektros tinklų apsaugos zonos (III skyrius, ketvirtasis skirsnis)	0,0258	Elektros tinklų apsaugos zonos (III skyrius, ketvirtasis skirsnis)	0,0008	-	0,0266
4.	6864/0005:193	4400-0375-0076	Plungės r. sav., Stalgėnų sen., Stalgo k.	2004-08-16	Miškų ūkio	-	Preliminarūs matavimai	Magistralinių dujotiekių ir naftotiekių (produktotiekių) apsaugos zonos (III skyrius, penktasis skirsnis)	0,2116	Magistralinių dujotiekių ir naftotiekių (produktotiekių) apsaugos zonos (III skyrius, penktasis skirsnis)	0,2116	-	0,2116
5.	6864/0005:103	6864-0005-0103	Plungės r. sav., Stalgėnų sen., Stalgo k.	1999-03-18	Miškų ūkio	-	Preliminarūs matavimai	Magistralinių dujotiekių ir naftotiekių (produktotiekių) apsaugos zonos (III skyrius, penktasis skirsnis)	0,5205	Magistralinių dujotiekių ir naftotiekių (produktotiekių) apsaugos zonos (III skyrius, penktasis skirsnis)	0,5205	-	0,5205
6.	6864/0005:257	4400-2407-4993	Plungės r. sav., Stalgėnų sen., Stalgo k.	2012-07-25	Žemės ūkio	Kiti žemės ūkio paskirties žemės sklypai	Kadastriniai matavimai (LKS-94)	Magistralinių dujotiekių ir naftotiekių (produktotiekių) apsaugos zonos (III skyrius, penktasis skirsnis)	1,5970	Magistralinių dujotiekių ir naftotiekių (produktotiekių) apsaugos zonos (III skyrius, penktasis skirsnis)	1,5979	-	1,5979
								-	-	Elektros tinklų apsaugos zonos (III skyrius, ketvirtasis skirsnis)	0,0003	-	0,0003
7.	6864/0004:110	6864-0004-0110	Plungės r. sav., Stalgėnų sen., Stalgo k., Ažuolų g. 16	2000-12-04	Žemės ūkio	-	Preliminarūs matavimai	Magistralinių dujotiekių ir naftotiekių (produktotiekių) apsaugos zonos (III skyrius, penktasis skirsnis)	0,5676	Magistralinių dujotiekių ir naftotiekių (produktotiekių) apsaugos zonos (III skyrius, penktasis skirsnis)	0,5664	-	0,5664
8.	6864/0004:293	4400-2160-9183	Plungės r. sav., Stalgėnų sen., Stalgo k.	2011-04-15	Žemės ūkio	Kiti žemės ūkio paskirties žemės sklypai	Kadastriniai matavimai (LKS-94)	Magistralinių dujotiekių ir naftotiekių (produktotiekių) apsaugos zonos (III skyrius, penktasis skirsnis)	1,3728	Magistralinių dujotiekių ir naftotiekių (produktotiekių) apsaugos zonos (III skyrius, penktasis skirsnis)	1,3729	-	1,3729
9.	6864/0004:142	6864-0004-0142	Plungės r. sav., Stalgėnų sen., Stalgo k.	2002-02-27	Žemės ūkio	-	Preliminarūs matavimai	Magistralinių dujotiekių ir naftotiekių (produktotiekių) apsaugos zonos (III skyrius, penktasis skirsnis)	0,1505	Magistralinių dujotiekių ir naftotiekių (produktotiekių) apsaugos zonos (III skyrius, penktasis skirsnis)	0,1505	-	0,1505
10.	6864/0004:136	6864-0004-0136	Plungės r. sav., Stalgėnų sen., Stalgo k.	2003-02-12	Žemės ūkio	-	Preliminarūs matavimai	Magistralinių dujotiekių ir naftotiekių (produktotiekių) apsaugos zonos (III skyrius, penktasis skirsnis)	0,2926	Magistralinių dujotiekių ir naftotiekių (produktotiekių) apsaugos zonos (III skyrius, penktasis skirsnis)	0,2926	-	0,2926
11.	6864/0004:320	4400-3947-8126	Plungės r. sav., Stalgėnų sen., Stalgo k.	2015-09-08	Žemės ūkio	Kiti žemės ūkio paskirties žemės sklypai	Kadastriniai matavimai (LKS-94)	Magistralinių dujotiekių ir naftotiekių (produktotiekių) apsaugos zonos (III skyrius, penktasis skirsnis)	0,0904	Magistralinių dujotiekių ir naftotiekių (produktotiekių) apsaugos zonos (III skyrius, penktasis skirsnis)	0,0923	-	0,0923
12.	6864/0004:184	4400-0054-3312	Plungės r. sav., Stalgėnų sen., Stalgo k.	2003-07-28	Žemės ūkio	-	Preliminarūs matavimai	Magistralinių dujotiekių ir naftotiekių (produktotiekių) apsaugos zonos (III skyrius, penktasis skirsnis)	1,6870	Magistralinių dujotiekių ir naftotiekių (produktotiekių) apsaugos zonos (III skyrius, penktasis skirsnis)	1,6895	-	1,6895
13.	6864/0004:298	4400-2286-9325	Plungės r. sav., Stalgėnų sen., Stalgo k.	2012-01-23	Žemės ūkio	Kiti žemės ūkio paskirties žemės sklypai	Kadastriniai matavimai (LKS-94)	Magistralinių dujotiekių ir naftotiekių (produktotiekių) apsaugos zonos (III skyrius, penktasis skirsnis)	0,8251	Magistralinių dujotiekių ir naftotiekių (produktotiekių) apsaugos zonos (III skyrius, penktasis skirsnis)	0,8254	-	0,8254

Eil. Nr.	Žemės sklypo kadastrinis numeris	Žemės sklypo unikalus numeris	Žemės sklypo adresas	Žemės sklypo suformavimo metai	Žemės sklypo paskirtis	Žemės sklypo naudojimo būdas	Žemės sklypo matavimų tipas	Esamos (iregistruotos) apsaugos zonos pavadinimas	Esamos apsaugos zonos įregistruotas plotas, ha	Planu nustatomos apsaugos zonos pavadinimas	Nustatomas ar tikslinamas apsaugos zonos plotas, ha	Planu nustatomos apsaugos zonos plotas, persidengiantis su kitų operatorių nustatytų apsaugos zonų plotu, ha	Bendras esamos ir nustatomos apsaugos zonos plotas, ha
14.	6864/0004:295	4400-2160-9350	Plungės r. sav., Stalgėnų sen., Stalgo k.	2011-04-15	Žemės ūkio	Kiti žemės ūkio paskirties žemės sklypai	Kadastriniai matavimai (LKS-94)	Magistralinių dujotiekių ir naftotiekių (produktotiekių) apsaugos zonos (III skyrius, penktasis skirsnis)	0,2086	Magistralinių dujotiekių ir naftotiekių (produktotiekių) apsaugos zonos (III skyrius, penktasis skirsnis)	0,2086	-	0,2086
15.	6864/0004:292	4400-2160-9150	Plungės r. sav., Stalgėnų sen., Stalgo k.	2011-04-15	Žemės ūkio	Kiti žemės ūkio paskirties žemės sklypai	Kadastriniai matavimai (LKS-94)	Magistralinių dujotiekių ir naftotiekių (produktotiekių) apsaugos zonos (III skyrius, penktasis skirsnis)	1,0256	Magistralinių dujotiekių ir naftotiekių (produktotiekių) apsaugos zonos (III skyrius, penktasis skirsnis)	1,0256	-	1,0256
16.	6864/0004:226	4400-0375-0265	Plungės r. sav., Stalgėnų sen., Stalgo k.	2004-08-16	Žemės ūkio	-	Preliminarūs matavimai	Magistralinių dujotiekių ir naftotiekių (produktotiekių) apsaugos zonos (III skyrius, penktasis skirsnis)	0,0938	Magistralinių dujotiekių ir naftotiekių (produktotiekių) apsaugos zonos (III skyrius, penktasis skirsnis)	0,0938	-	0,0938
17.	6864/0004:169	6864-0004-0169	Plungės r. sav., Stalgėnų sen., Stalgo k.	2003-01-24	Žemės ūkio	-	Preliminarūs matavimai	Magistralinių dujotiekių ir naftotiekių (produktotiekių) apsaugos zonos (III skyrius, penktasis skirsnis)	0,1158	Magistralinių dujotiekių ir naftotiekių (produktotiekių) apsaugos zonos (III skyrius, penktasis skirsnis)	0,1159	-	0,1159
18.	6864/0004:117	6864-0004-0117	Plungės r. sav., Stalgėnų sen., Stalgo k.	2001-08-24	Žemės ūkio	Kiti žemės ūkio paskirties žemės sklypai	Kadastriniai matavimai (LKS-94)	Magistralinių dujotiekių ir naftotiekių (produktotiekių) apsaugos zonos (III skyrius, penktasis skirsnis)	1,0008	Magistralinių dujotiekių ir naftotiekių (produktotiekių) apsaugos zonos (III skyrius, penktasis skirsnis)	1,0486	-	1,0486
19.	6864/0004:170	6864-0004-0170	Plungės r. sav., Stalgėnų sen., Stalgo k.	2003-01-24	Žemės ūkio	-	Preliminarūs matavimai	Magistralinių dujotiekių ir naftotiekių (produktotiekių) apsaugos zonos (III skyrius, penktasis skirsnis)	0,6649	Magistralinių dujotiekių ir naftotiekių (produktotiekių) apsaugos zonos (III skyrius, penktasis skirsnis)	0,6652	-	0,6652
20.	6864/0004:60	6864-0004-0060	Plungės r. sav., Stalgėnų Stalgo k., Ažuolų g. 12	1996-12-17	Žemės ūkio	-	Preliminarūs matavimai	Magistralinių dujotiekių ir naftotiekių (produktotiekių) apsaugos zonos (III skyrius, penktasis skirsnis)	1,2792	Magistralinių dujotiekių ir naftotiekių (produktotiekių) apsaugos zonos (III skyrius, penktasis skirsnis)	1,2792	-	1,2792
21.	6864/0004:80	6864-0004-0080	Plungės r. sav., Stalgėnų sen., Stalgo k., Ažuolų g. 10	1998-03-04	Žemės ūkio	-	Preliminarūs matavimai	Magistralinių dujotiekių ir naftotiekių (produktotiekių) apsaugos zonos (III skyrius, penktasis skirsnis)	0,9908	Magistralinių dujotiekių ir naftotiekių (produktotiekių) apsaugos zonos (III skyrius, penktasis skirsnis)	0,9908	-	0,9908
22.	6864/0004:23	6864-0004-0023	Plungės r. sav., Stalgėnų sen., Stalgo k.	1994-08-18	Žemės ūkio	Kiti žemės ūkio paskirties žemės sklypai	Kadastriniai matavimai (LKS-94)	Magistralinių dujotiekių ir naftotiekių (produktotiekių) apsaugos zonos (III skyrius, penktasis skirsnis)	0,8227	Magistralinių dujotiekių ir naftotiekių (produktotiekių) apsaugos zonos (III skyrius, penktasis skirsnis)	0,8227	-	0,8227
								Elektros tinklų apsaugos zonos (III skyrius, ketvirtasis skirsnis)	0,0986	Elektros tinklų apsaugos zonos (III skyrius, ketvirtasis skirsnis)	0,0008	-	0,0994
23.	6864/0004:1	6864-0004-0001	Plungės r. sav., Stalgėnų sen., Stalgo k.	1995-03-23	Žemės ūkio	Kiti žemės ūkio paskirties žemės sklypai	Kadastriniai matavimai (LKS-94)	Magistralinių dujotiekių ir naftotiekių (produktotiekių) apsaugos zonos (III skyrius, penktasis skirsnis)	1,0667	Magistralinių dujotiekių ir naftotiekių (produktotiekių) apsaugos zonos (III skyrius, penktasis skirsnis)	1,0667	-	1,0667
24.	6864/0004:8	6864-0004-0008	Plungės r. sav., Stalgėnų sen., Stalgo k., Ažuolų g. 4	1995-12-08	Žemės ūkio	-	Preliminarūs matavimai	Magistralinių dujotiekių ir naftotiekių (produktotiekių) apsaugos zonos (III skyrius, penktasis skirsnis)	0,7000	Magistralinių dujotiekių ir naftotiekių (produktotiekių) apsaugos zonos (III skyrius, penktasis skirsnis)	0,9544	-	0,9544
25.	6864/0004:104	6864-0004-0104	Plungės r. sav., Stalgėnų sen., Stalgo k.	2000-06-06	Žemės ūkio	-	Preliminarūs matavimai	Magistralinių dujotiekių ir naftotiekių (produktotiekių) apsaugos zonos (III skyrius, penktasis skirsnis)	0,5077	Magistralinių dujotiekių ir naftotiekių (produktotiekių) apsaugos zonos (III skyrius, penktasis skirsnis)	0,5556	-	0,5556
26.	6864/0004:54	6864-0004-0054	Plungės r. sav., Stalgėnų sen., Stalgo k., Ažuolų g. 2	1995-08-11	Žemės ūkio	Kiti žemės ūkio paskirties žemės sklypai	Kadastriniai matavimai (LKS-94)	Magistralinių dujotiekių ir naftotiekių (produktotiekių) apsaugos zonos (III skyrius, penktasis skirsnis)	0,7806	Magistralinių dujotiekių ir naftotiekių (produktotiekių) apsaugos zonos (III skyrius, penktasis skirsnis)	0,8099	-	0,8099
27.	6864/0004:81	6864-0004-0081	Plungės r. sav., Stalgėnų sen., Stalgo k.	1998-09-15	Žemės ūkio	-	Preliminarūs matavimai	Magistralinių dujotiekių ir naftotiekių (produktotiekių) apsaugos zonos (III skyrius, penktasis skirsnis)	0,4068	Magistralinių dujotiekių ir naftotiekių (produktotiekių) apsaugos zonos (III skyrius, penktasis skirsnis)	0,4327	-	0,4327

Eil. Nr.	Žemės sklypo kadastrinis numeris	Žemės sklypo unikalus numeris	Žemės sklypo adresas	Žemės sklypo suformavimo metai	Žemės sklypo paskirtis	Žemės sklypo naudojimo būdas	Žemės sklypo matavimų tipas	Esamos (iregistruotos) apsaugos zonos pavadinimas	Esamos apsaugos zonos įregistruotas plotas, ha	Planu nustatomos apsaugos zonos pavadinimas	Nustatomas ar tikslinamas apsaugos zonos plotas, ha	Planu nustatomos apsaugos zonos plotas, persidengiantis su kitų operatorių nustatytų apsaugos zonų plotu, ha	Bendras esamos ir nustatomos apsaugos zonos plotas, ha
28.	6864/0004:331	4400-4108-2411	Plungės r. sav., Stalgėnų sen., Stalgo k.	2016-02-19	Žemės ūkio	Kiti žemės ūkio paskirties žemės sklypai	Kadastriniai matavimai (LKS-94)	Magistralinių dujotiekių ir naftotiekių (produktotiekių) apsaugos zonos (III skyrius, penktasis skirsnis)	0,1408	Magistralinių dujotiekių ir naftotiekių (produktotiekių) apsaugos zonos (III skyrius, penktasis skirsnis)	0,2906	-	0,2906
29.	6864/0004:330	4400-4108-3741	Plungės r. sav., Stalgėnų sen., Stalgo k.	2016-02-19	Žemės ūkio	Kiti žemės ūkio paskirties žemės sklypai	Kadastriniai matavimai (LKS-94)	Magistralinių dujotiekių ir naftotiekių (produktotiekių) apsaugos zonos (III skyrius, penktasis skirsnis)	0,1296	Magistralinių dujotiekių ir naftotiekių (produktotiekių) apsaugos zonos (III skyrius, penktasis skirsnis)	0,1296	-	0,1296
30.	6864/0004:271	4400-1231-5161	Plungės r. sav., Stalgėnų sen., Stalgo k.	2007-10-01	Žemės sklypas	Kiti žemės ūkio paskirties žemės sklypai	Preliminarūs matavimai	Magistralinių dujotiekių ir naftotiekių (produktotiekių) apsaugos zonos (III skyrius, penktasis skirsnis)	0,1332	Magistralinių dujotiekių ir naftotiekių (produktotiekių) apsaugos zonos (III skyrius, penktasis skirsnis)	0,1332	-	0,1332
31.	6864/0001:523	4400-4797-0078	Plungės r. sav., Nausodžio sen., Kalniškių k.	2017-10-24	Žemės ūkio	Kiti žemės ūkio paskirties žemės sklypai	Kadastriniai matavimai (LKS-94)	Magistralinių dujotiekių ir naftotiekių (produktotiekių) apsaugos zonos (III skyrius, penktasis skirsnis)	0,3755	Magistralinių dujotiekių ir naftotiekių (produktotiekių) apsaugos zonos (III skyrius, penktasis skirsnis)	0,3650	-	0,3650
32.	6880/0003:234	4400-1672-8612	Plungės r. sav., Žlibinų sen., Plikių k.	2008-09-30	Žemės ūkio	Kiti žemės ūkio paskirties žemės sklypai	Preliminarūs matavimai	Magistralinių dujotiekių ir naftotiekių (produktotiekių) apsaugos zonos (III skyrius, penktasis skirsnis)	0,9597	Magistralinių dujotiekių ir naftotiekių (produktotiekių) apsaugos zonos (III skyrius, penktasis skirsnis)	0,9597	-	0,9597
33.	6880/0003:224	4400-1002-0728	Plungės r. sav., Žlibinų sen., Plikių k.	2006-12-12	Žemės ūkio	Kiti žemės ūkio paskirties žemės sklypai	Preliminarūs matavimai	Magistralinių dujotiekių ir naftotiekių (produktotiekių) apsaugos zonos (III skyrius, penktasis skirsnis)	0,1771	Magistralinių dujotiekių ir naftotiekių (produktotiekių) apsaugos zonos (III skyrius, penktasis skirsnis)	0,1771	-	0,1771
34.	6880/0003:223	4400-1002-0563	Plungės r. sav., Žlibinų sen., Plikių k.	2006-12-12	Žemės ūkio	Kiti žemės ūkio paskirties žemės sklypai	Preliminarūs matavimai	Magistralinių dujotiekių ir naftotiekių (produktotiekių) apsaugos zonos (III skyrius, penktasis skirsnis)	0,2569	Magistralinių dujotiekių ir naftotiekių (produktotiekių) apsaugos zonos (III skyrius, penktasis skirsnis)	0,2569	-	0,2569
35.	6880/0003:202	4400-0185-6399	Plungės r. sav., Žlibinų sen., Plikių k.	2004-01-12	Miškų ūkio	-	Preliminarūs matavimai	Magistralinių dujotiekių ir naftotiekių (produktotiekių) apsaugos zonos (III skyrius, penktasis skirsnis)	0,578	Magistralinių dujotiekių ir naftotiekių (produktotiekių) apsaugos zonos (III skyrius, penktasis skirsnis)	0,5786	-	0,5786
								-	-	Elektros tinklų apsaugos zonos (III skyrius, ketvirtasis skirsnis)	0,0006	-	0,0006
36.	6880/0003:261	4400-2851-6221	Plungės r. sav., Žlibinų sen., Plikių k.	2013-12-30	Miškų ūkio	Ūkinių miškų sklypai	Kadastriniai matavimai (LKS-94)	Magistralinių dujotiekių ir naftotiekių (produktotiekių) apsaugos zonos (III skyrius, penktasis skirsnis)	0,1000	Magistralinių dujotiekių ir naftotiekių (produktotiekių) apsaugos zonos (III skyrius, penktasis skirsnis)	0,1000	-	0,1000
37.	6880/0003:162	6880-0003-0162	Plungės r. sav., Žlibinų sen., Plikių k.	2002-01-11	Miškų ūkio	-	Preliminarūs matavimai	Magistralinių dujotiekių ir naftotiekių (produktotiekių) apsaugos zonos (III skyrius, penktasis skirsnis)	1,5237	Magistralinių dujotiekių ir naftotiekių (produktotiekių) apsaugos zonos (III skyrius, penktasis skirsnis)	1,5232	-	1,5232
38.	6880/0003:57	6880-0003-0057	Plungės r. sav., Žlibinų sen., Plikių k.	1999-05-19	Miškų ūkio	-	Preliminarūs matavimai	Magistralinių dujotiekių ir naftotiekių (produktotiekių) apsaugos zonos (III skyrius, penktasis skirsnis)	0,5685	Magistralinių dujotiekių ir naftotiekių (produktotiekių) apsaugos zonos (III skyrius, penktasis skirsnis)	0,5685	-	0,5685
39.	6880/0003:185	6880-0003-0185	Plungės r. sav., Žlibinų sen., Plikių k.	2002-08-23	Miškų ūkio	-	Preliminarūs matavimai	Magistralinių dujotiekių ir naftotiekių (produktotiekių) apsaugos zonos (III skyrius, penktasis skirsnis)	1,0076	Magistralinių dujotiekių ir naftotiekių (produktotiekių) apsaugos zonos (III skyrius, penktasis skirsnis)	1,0076	-	1,0076
40.	6880/0003:249	4400-2230-9591	Plungės r. sav., Žlibinų sen., Plikių k.	2011-10-17	Žemės ūkio	Kiti žemės ūkio paskirties žemės sklypai	Kadastriniai matavimai (LKS-94)	Magistralinių dujotiekių ir naftotiekių (produktotiekių) apsaugos zonos (III skyrius, penktasis skirsnis)	0,3671	Magistralinių dujotiekių ir naftotiekių (produktotiekių) apsaugos zonos (III skyrius, penktasis skirsnis)	0,3671	-	0,3671
41.	6880/0003:5	6880-0003-0005	Plungės r. sav., Žlibinų sen., Plikių k.	1994-05-16	Žemės ūkio	Kiti žemės ūkio paskirties žemės sklypai	Preliminarūs matavimai	Magistralinių dujotiekių ir naftotiekių (produktotiekių) apsaugos zonos (III skyrius, penktasis skirsnis)	1,5159	Magistralinių dujotiekių ir naftotiekių (produktotiekių) apsaugos zonos (III skyrius, penktasis skirsnis)	1,5159	-	1,5159

Eil. Nr.	Žemės sklypo kadastrinis numeris	Žemės sklypo unikalus numeris	Žemės sklypo adresas	Žemės sklypo suformavimo metai	Žemės sklypo paskirtis	Žemės sklypo naudojimo būdas	Žemės sklypo matavimų tipas	Esamos (įregistruotos) apsaugos zonos pavadinimas	Esamos apsaugos zonos įregistruotas plotas, ha	Planu nustatomos apsaugos zonos pavadinimas	Nustatomas ar tikslinamas apsaugos zonos plotas, ha	Planu nustatomos apsaugos zonos plotas, persidengiantis su kitų operatorių nustatytų apsaugos zonų plotu, ha	Bendras esamos ir nustatomos apsaugos zonos plotas, ha
42.	6880/0003:65	6880-0003-0065	Plungės r. sav., Žlibinų sen., Plikių k.	1999-10-22	Mišku ūkio	-	Preliminarūs matavimai	Magistralinių dujotiekių ir naftotiekių (produktotiekių) apsaugos zonos (III skyrius, penktasis skirsnis)	0,1364	Magistralinių dujotiekių ir naftotiekių (produktotiekių) apsaugos zonos (III skyrius, penktasis skirsnis)	0,1364	-	0,1364
43.	6880/0003:125	6880-0003-0125	Plungės r. sav., Žlibinų sen., Plikių k.	2001-04-18	Žemės ūkio	-	Preliminarūs matavimai	Magistralinių dujotiekių ir naftotiekių (produktotiekių) apsaugos zonos (III skyrius, penktasis skirsnis)	0,2518	Magistralinių dujotiekių ir naftotiekių (produktotiekių) apsaugos zonos (III skyrius, penktasis skirsnis)	0,2518	-	0,2518
44.	6880/0003:293	4400-5607-4509	Plungės r. sav., Žlibinų sen., Plikių k.	2021-03-16	Mišku ūkio	Ūkiniu mišku sklypai	Kadastriniai matavimai (LKS-94)	Magistralinių dujotiekių ir naftotiekių (produktotiekių) apsaugos zonos (III skyrius, penktasis skirsnis)	0,7027	Magistralinių dujotiekių ir naftotiekių (produktotiekių) apsaugos zonos (III skyrius, penktasis skirsnis)	0,7027	-	0,7027
								-	-	Elektros tinklų apsaugos zonos (III skyrius, ketvirtasis skirsnis)	0,0006	-	0,0006
45.	6880/0003:238	4400-2107-1996	Plungės r. sav., Žlibinų sen., Plikių k.	2010-11-11	Mišku ūkio	Ūkiniu mišku sklypai	Kadastriniai matavimai (LKS-94)	Magistralinių dujotiekių ir naftotiekių (produktotiekių) apsaugos zonos (III skyrius, penktasis skirsnis)	3,9404	Magistralinių dujotiekių ir naftotiekių (produktotiekių) apsaugos zonos (III skyrius, penktasis skirsnis)	3,9398	-	3,9398
								-	-	Elektros tinklų apsaugos zonos (III skyrius, ketvirtasis skirsnis)	0,0003	-	0,0003
46.	6880/0003:134	6880-0003-0134	Plungės r. sav., Žlibinų sen., Keturakių k.	2001-09-19	Žemės ūkio	-	Preliminarūs matavimai	Magistralinių dujotiekių ir naftotiekių (produktotiekių) apsaugos zonos (III skyrius, penktasis skirsnis)	0,4700	Magistralinių dujotiekių ir naftotiekių (produktotiekių) apsaugos zonos (III skyrius, penktasis skirsnis)	0,4725	-	0,4725
47.	6880/0003:288	4400-5372-2582	Plungės r. sav., Žlibinų sen., Keturakių k.	2020-06-30	Mišku ūkio	Ūkiniu mišku sklypai	Kadastriniai matavimai (LKS-94)	Magistralinių dujotiekių ir naftotiekių (produktotiekių) apsaugos zonos (III skyrius, penktasis skirsnis)	0,7854	Magistralinių dujotiekių ir naftotiekių (produktotiekių) apsaugos zonos (III skyrius, penktasis skirsnis)	0,7854	-	0,7854
48.	6880/0003:53	6880-0003-0053	Plungės r. sav., Žlibinų sen., Keturakių k.	1999-04-12	Žemės ūkio	-	Preliminarūs matavimai	Magistralinių dujotiekių ir naftotiekių (produktotiekių) apsaugos zonos (III skyrius, penktasis skirsnis)	0,0411	Magistralinių dujotiekių ir naftotiekių (produktotiekių) apsaugos zonos (III skyrius, penktasis skirsnis)	0,0608	-	0,0608
49.	6880/0003:289	4400-5372-2593	Plungės r. sav., Žlibinų sen., Keturakių k.	2020-06-30	Mišku ūkio	Ūkiniu mišku sklypai	Kadastriniai matavimai (LKS-94)	Magistralinių dujotiekių ir naftotiekių (produktotiekių) apsaugos zonos (III skyrius, penktasis skirsnis)	0,4386	Magistralinių dujotiekių ir naftotiekių (produktotiekių) apsaugos zonos (III skyrius, penktasis skirsnis)	0,4386	-	0,4386
50.	6880/0003:86	6880-0003-0086	Plungės r. sav., Žlibinų sen., Smilgių k.	2000-09-15	Mišku ūkio	-	Preliminarūs matavimai	Magistralinių dujotiekių ir naftotiekių (produktotiekių) apsaugos zonos (III skyrius, penktasis skirsnis)	0,6438	Magistralinių dujotiekių ir naftotiekių (produktotiekių) apsaugos zonos (III skyrius, penktasis skirsnis)	0,6439	-	0,6439
51.	6880/0003:239	4400-2107-2228	Plungės r. sav., Žlibinų sen., Plikių k.	2010-11-11	Mišku ūkio	Ūkiniu mišku sklypai	Kadastriniai matavimai (LKS-94)	Magistralinių dujotiekių ir naftotiekių (produktotiekių) apsaugos zonos (III skyrius, penktasis skirsnis)	0,9517	Magistralinių dujotiekių ir naftotiekių (produktotiekių) apsaugos zonos (III skyrius, penktasis skirsnis)	0,9521	-	0,9521
52.	6880/0003:268	4400-3058-7896	Plungės r. sav., Žlibinų sen., Smilgių k.	2014-09-02	Žemės ūkio	Kiti žemės ūkio paskirties žemės sklypai	Kadastriniai matavimai (LKS-94)	Magistralinių dujotiekių ir naftotiekių (produktotiekių) apsaugos zonos (III skyrius, penktasis skirsnis)	0,4581	Magistralinių dujotiekių ir naftotiekių (produktotiekių) apsaugos zonos (III skyrius, penktasis skirsnis)	0,4581	-	0,4581
								-	-	Elektros tinklų apsaugos zonos (III skyrius, ketvirtasis skirsnis)	0,0015	-	0,0015
53.	6880/0003:169	6880-0003-0169	Plungės r. sav., Žlibinų sen., Smilgių k.	2002-02-13	Mišku ūkio	-	Preliminarūs matavimai	Magistralinių dujotiekių ir naftotiekių (produktotiekių) apsaugos zonos (III skyrius, penktasis skirsnis)	0,0458	Magistralinių dujotiekių ir naftotiekių (produktotiekių) apsaugos zonos (III skyrius, penktasis skirsnis)	0,0458	-	0,0458
54.	6880/7001:1	4400-2179-8138	Plungės r. sav., Plungės r. sav. teritorija	2011-06-07	Kita	Susisiekimo ir inžinerinių tinklų koridorių teritorijos	Kadastriniai matavimai (LKS-94)	Magistralinių dujotiekių ir naftotiekių (produktotiekių) apsaugos zonos (III skyrius, penktasis skirsnis)	0,1419	Magistralinių dujotiekių ir naftotiekių (produktotiekių) apsaugos zonos (III skyrius, penktasis skirsnis)	0,1420	-	0,1420
								-	-	Elektros tinklų apsaugos zonos (III skyrius, ketvirtasis skirsnis)	0,0042	-	0,0042

Eil. Nr.	Žemės sklypo kadastrinis numeris	Žemės sklypo unikalus numeris	Žemės sklypo adresas	Žemės sklypo suformavimo metai	Žemės sklypo paskirtis	Žemės sklypo naudojimo būdas	Žemės sklypo matavimų tipas	Esamos (iregistruotos) apsaugos zonos pavadinimas	Esamos apsaugos zonos įregistruotas plotas, ha	Planu nustatomos apsaugos zonos pavadinimas	Nustatomas ar tikslinamas apsaugos zonos plotas, ha	Planu nustatomos apsaugos zonos plotas, persidengiantis su kitų operatorių nustatytų apsaugos zonų plotu, ha	Bendras esamos ir nustatomos apsaugos zonos plotas, ha
55.	6880/0003:15	6880-0003-0015	Plungės r. sav., Žlibinų sen., Smilgių k.	1995-10-10	Miškų ūkio	-	Preliminarūs matavimai	Magistralinių dujotiekių ir naftotiekių (produktotiekių) apsaugos zonos (III skyrius, penktasis skirsnis)	1,0808	Magistralinių dujotiekių ir naftotiekių (produktotiekių) apsaugos zonos (III skyrius, penktasis skirsnis)	1,0812	-	1,0812
								-	-	Elektros tinklų apsaugos zonos (III skyrius, ketvirtasis skirsnis)	0,0020	-	0,0020
56.	6880/0003:163	6880-0003-0163	Plungės r. sav., Žlibinų sen., Smilgių k.	2002-02-07	Miškų ūkio	-	Preliminarūs matavimai	Magistralinių dujotiekių ir naftotiekių (produktotiekių) apsaugos zonos (III skyrius, penktasis skirsnis)	1,2927	Magistralinių dujotiekių ir naftotiekių (produktotiekių) apsaugos zonos (III skyrius, penktasis skirsnis)	1,2927	-	1,2927
57.	6880/0003:19	6880-0003-0019	Plungės r. sav., Žlibinų sen., Smilgių k.	1995-10-23	Žemės ūkio	-	Preliminarūs matavimai	Magistralinių dujotiekių ir naftotiekių (produktotiekių) apsaugos zonos (III skyrius, penktasis skirsnis)	1,1657	Magistralinių dujotiekių ir naftotiekių (produktotiekių) apsaugos zonos (III skyrius, penktasis skirsnis)	1,1657	-	1,1657
58.	6880/0003:182	6880-0003-0182	Plungės r. sav., Žlibinų sen., Keturakių k.	2002-06-28	Miškų ūkio	-	Preliminarūs matavimai	Magistralinių dujotiekių ir naftotiekių (produktotiekių) apsaugos zonos (III skyrius, penktasis skirsnis)	1,3249	Magistralinių dujotiekių ir naftotiekių (produktotiekių) apsaugos zonos (III skyrius, penktasis skirsnis)	1,3249	-	1,3249
								Elektros tinklų apsaugos zonos (III skyrius, ketvirtasis skirsnis)	0,0600	Elektros tinklų apsaugos zonos (III skyrius, ketvirtasis skirsnis)	0,0005	-	0,0605
59.	6880/0003:26	6880-0003-0026	Plungės r. sav., Žlibinų sen., Smilgių k.	1995-12-28	Žemės ūkio	-	Preliminarūs matavimai	Magistralinių dujotiekių ir naftotiekių (produktotiekių) apsaugos zonos (III skyrius, penktasis skirsnis)	1,9075	Magistralinių dujotiekių ir naftotiekių (produktotiekių) apsaugos zonos (III skyrius, penktasis skirsnis)	1,9075	-	1,9075
60.	6880/0003:67	6880-0003-0067	Plungės r. sav., Žlibinų sen., Smilgių k.	1999-12-16	Miškų ūkio	-	Preliminarūs matavimai	Magistralinių dujotiekių ir naftotiekių (produktotiekių) apsaugos zonos (III skyrius, penktasis skirsnis)	0,8090	Magistralinių dujotiekių ir naftotiekių (produktotiekių) apsaugos zonos (III skyrius, penktasis skirsnis)	0,8090	-	0,8090
61.	6880/0003:241	4400-2107-2560	Plungės r. sav., Žlibinų sen., Keturakių k.	2010-11-12	Miškų ūkio	Ūkinių miškų sklypai	Kadastriniai matavimai (LKS-94)	Magistralinių dujotiekių ir naftotiekių (produktotiekių) apsaugos zonos (III skyrius, penktasis skirsnis)	1,5848	Magistralinių dujotiekių ir naftotiekių (produktotiekių) apsaugos zonos (III skyrius, penktasis skirsnis)	1,5848	-	1,5848
62.	6880/0003:10	6880-0003-0010	Plungės r. sav., Žlibinų sen., Medingėnų k.	1995-11-06	Žemės ūkio	Kiti žemės ūkio paskirties žemės sklypai	Kadastriniai matavimai (LKS-94)	Magistralinių dujotiekių ir naftotiekių (produktotiekių) apsaugos zonos (III skyrius, penktasis skirsnis)	1,9085	Magistralinių dujotiekių ir naftotiekių (produktotiekių) apsaugos zonos (III skyrius, penktasis skirsnis)	1,9085	-	1,9085
								-	-	Elektros tinklų apsaugos zonos (III skyrius, ketvirtasis skirsnis)	0,0008	-	0,0008
63.	6880/0003:47	6880-0003-0047	Plungės r. sav., Žlibinų sen., Lieknių k.	1998-10-23	Žemės ūkio	-	Preliminarūs matavimai	Magistralinių dujotiekių ir naftotiekių (produktotiekių) apsaugos zonos (III skyrius, penktasis skirsnis)	0,3636	Magistralinių dujotiekių ir naftotiekių (produktotiekių) apsaugos zonos (III skyrius, penktasis skirsnis)	0,3476	-	0,3476
64.	6880/0003:73	6880-0003-0073	Plungės r. sav., Žlibinų sen., Medingėnų k.	2000-03-08	Žemės ūkio	-	Preliminarūs matavimai	Magistralinių dujotiekių ir naftotiekių (produktotiekių) apsaugos zonos (III skyrius, penktasis skirsnis)	2,0785	Magistralinių dujotiekių ir naftotiekių (produktotiekių) apsaugos zonos (III skyrius, penktasis skirsnis)	2,0774	-	2,0774
								Elektros tinklų apsaugos zonos (III skyrius, ketvirtasis skirsnis)	0,88	Elektros tinklų apsaugos zonos (III skyrius, ketvirtasis skirsnis)	0,0179	-	0,8979
65.	6880/0003:107	6880-0003-0107	Plungės r. sav., Žlibinų sen., Lieknių k.	2001-02-05	Žemės ūkio	Kiti žemės ūkio paskirties žemės sklypai	Kadastriniai matavimai (LKS-94)	Magistralinių dujotiekių ir naftotiekių (produktotiekių) apsaugos zonos (III skyrius, penktasis skirsnis)	0,7725	Magistralinių dujotiekių ir naftotiekių (produktotiekių) apsaugos zonos (III skyrius, penktasis skirsnis)	0,7433	-	0,7433
66.	6880/0003:24	6880-0003-0024	Plungės r. sav., Žlibinų sen., Lieknių k.	1996-03-12	Žemės ūkio	-	Preliminarūs matavimai	Magistralinių dujotiekių ir naftotiekių (produktotiekių) apsaugos zonos (III skyrius, penktasis skirsnis)	1,2586	Magistralinių dujotiekių ir naftotiekių (produktotiekių) apsaugos zonos (III skyrius, penktasis skirsnis)	1,0464	-	1,0464
								-	-	Elektros tinklų apsaugos zonos (III skyrius, ketvirtasis skirsnis)	0,0124	-	0,0124

Eil. Nr.	Žemės sklypo kadastrinis numeris	Žemės sklypo unikalus numeris	Žemės sklypo adresas	Žemės sklypo suformavimo metai	Žemės sklypo paskirtis	Žemės sklypo naudojimo būdas	Žemės sklypo matavimų tipas	Esamos (įregistruotos) apsaugos zonos pavadinimas	Esamos apsaugos zonos įregistruotas plotas, ha	Planu nustatomos apsaugos zonos pavadinimas	Nustatomas ar tikslinamas apsaugos zonos plotas, ha	Planu nustatomos apsaugos zonos plotas, persidengiantis su kitų operatorių nustatytų apsaugos zonų plotu, ha	Bendras esamos ir nustatomos apsaugos zonos plotas, ha
67.	6880/0004:117	6880-0004-0117	Plungės r. sav., Žlibinų sen., Medingėnų k.	2000-03-08	Mišku ūkio	-	Preliminarūs matavimai	Magistralinių dujotiekių ir naftotiekių (produktotiekių) apsaugos zonos (III skyrius, penktasis skirsnis)	0,8580	Magistralinių dujotiekių ir naftotiekių (produktotiekių) apsaugos zonos (III skyrius, penktasis skirsnis)	0,8580	-	0,8580
68.	6880/0004:248	4400-3067-9546	Plungės r. sav., Žlibinų sen., Medingėnų k.	2014-09-12	Mišku ūkio	Ūkiniu miškų sklypai	Kadastriniai matavimai (LKS-94)	Magistralinių dujotiekių ir naftotiekių (produktotiekių) apsaugos zonos (III skyrius, penktasis skirsnis)	0,1840	Magistralinių dujotiekių ir naftotiekių (produktotiekių) apsaugos zonos (III skyrius, penktasis skirsnis)	1,0093	-	1,0093
69.	6880/0004:131	6880-0004-0131	Plungės r. sav., Žlibinų sen., Lieknių k.	2000-06-27	Mišku ūkio	-	Preliminarūs matavimai	Magistralinių dujotiekių ir naftotiekių (produktotiekių) apsaugos zonos (III skyrius, penktasis skirsnis)	0,2643	Magistralinių dujotiekių ir naftotiekių (produktotiekių) apsaugos zonos (III skyrius, penktasis skirsnis)	0,2643	-	0,2643
70.	6880/0004:232	4400-2107-1222	Plungės r. sav., Žlibinų sen., Lieknių k.	2010-11-12	Mišku ūkio	Ūkiniu miškų sklypai/Ekosis temų apsaugos miškų sklypai/Apsauginių miškų sklypai	Kadastriniai matavimai (LKS-94)	Magistralinių dujotiekių ir naftotiekių (produktotiekių) apsaugos zonos (III skyrius, penktasis skirsnis)	5,1096	Magistralinių dujotiekių ir naftotiekių (produktotiekių) apsaugos zonos (III skyrius, penktasis skirsnis)	5,1097	-	5,1097
71.	6880/0004:123	6880-0004-0123	Plungės r. sav., Žlibinų sen., Medingėnų k.	2000-04-10	Mišku ūkio	-	Preliminarūs matavimai	Magistralinių dujotiekių ir naftotiekių (produktotiekių) apsaugos zonos (III skyrius, penktasis skirsnis)	2,0900	Magistralinių dujotiekių ir naftotiekių (produktotiekių) apsaugos zonos (III skyrius, penktasis skirsnis)	0,0415	-	0,0415
72.	6880/0004:233	4400-2107-1252	Plungės r. sav., Žlibinų sen., Medingėnų k.	2010-11-12	Mišku ūkio	Apsauginių miškų sklypai/Ūkiniu miškų sklypai	Kadastriniai matavimai (LKS-94)	Magistralinių dujotiekių ir naftotiekių (produktotiekių) apsaugos zonos (III skyrius, penktasis skirsnis)	0,0273	Magistralinių dujotiekių ir naftotiekių (produktotiekių) apsaugos zonos (III skyrius, penktasis skirsnis)	0,0273	-	0,0273
73.	6880/0004:136	6880-0004-0136	Plungės r. sav., Žlibinų sen., Lieknių k.	2000-07-21	Mišku ūkio	-	Preliminarūs matavimai	Magistralinių dujotiekių ir naftotiekių (produktotiekių) apsaugos zonos (III skyrius, penktasis skirsnis)	1,4959	Magistralinių dujotiekių ir naftotiekių (produktotiekių) apsaugos zonos (III skyrius, penktasis skirsnis)	1,4959	-	1,4959
74.	6864/0004:220	4400-0358-4652	Plungės r. sav., Stalgėnų sen., Stalgo k.	2004-07-22	Žemės ūkio	-	Preliminarūs matavimai	Magistralinių dujotiekių ir naftotiekių (produktotiekių) apsaugos zonos (III skyrius, penktasis skirsnis)	0,1132	Magistralinių dujotiekių ir naftotiekių (produktotiekių) apsaugos zonos (III skyrius, penktasis skirsnis)	0,1133	-	0,1133
								-	-	Elektros tinklų apsaugos zonos (III skyrius, ketvirtasis skirsnis)	0,0047	-	0,0047
								-	-	Elektroninių ryšių tinklų elektroninių ryšių infrastruktūros apsaugos zonos (III skyrius, vienuoliktasis skirsnis)	0,0041	-	0,0041
75.	6864/0004:44	6864-0004-0044	Plungės r. sav., Stalgėnų sen., Stalgo k.	1996-10-10	Žemės ūkio	-	Preliminarūs matavimai	Magistralinių dujotiekių ir naftotiekių (produktotiekių) apsaugos zonos (III skyrius, penktasis skirsnis)	0,08	Magistralinių dujotiekių ir naftotiekių (produktotiekių) apsaugos zonos (III skyrius, penktasis skirsnis)	0,1532	-	0,1532
								-	-	Elektros tinklų apsaugos zonos (III skyrius, ketvirtasis skirsnis)	0,0010	-	0,0010
								-	-	Elektroninių ryšių tinklų elektroninių ryšių infrastruktūros apsaugos zonos (III skyrius, vienuoliktasis skirsnis)	0,0010	-	0,0010
76.	6864/0004:321	4400-3966-3958	Plungės r. sav., Stalgėnų sen., Stalgo k.	2015-09-28	Žemės ūkio	Kiti žemės ūkio paskirties žemės sklypai	Kadastriniai matavimai (LKS-94)	Magistralinių dujotiekių ir naftotiekių (produktotiekių) apsaugos zonos (III skyrius, penktasis skirsnis)	0,1388	Magistralinių dujotiekių ir naftotiekių (produktotiekių) apsaugos zonos (III skyrius, penktasis skirsnis)	0,2298	-	0,2298

Eil. Nr.	Žemės sklypo kadastrinis numeris	Žemės sklypo unikalus numeris	Žemės sklypo adresas	Žemės sklypo suformavimo metai	Žemės sklypo paskirtis	Žemės sklypo naudojimo būdas	Žemės sklypo matavimų tipas	Esamos (iregistruotos) apsaugos zonos pavadinimas	Esamos apsaugos zonos įregistruotas plotas, ha	Planu nustatomos apsaugos zonos pavadinimas	Nustatomas ar tikslinamas apsaugos zonos plotas, ha	Planu nustatomos apsaugos zonos plotas, persidengiantis su kitų operatorių nustatytų apsaugos zonų plotu, ha	Bendras esamos ir nustatomos apsaugos zonos plotas, ha
77.	6864/0004:213	4400-0330-9566	Plungės r. sav., Stalgėnų sen., Stalgo k.	2004-06-17	Žemės ūkio	-	Preliminarūs matavimai	Magistralinių dujotiekių ir naftotiekių (produktotiekių) apsaugos zonos (III skyrius, penktasis skirsnis)	0,0298	Magistralinių dujotiekių ir naftotiekių (produktotiekių) apsaugos zonos (III skyrius, penktasis skirsnis)	0,0893	-	0,0893
								-	-	Elektros tinklų apsaugos zonos (III skyrius, ketvirtasis skirsnis)	0,0110	-	0,0110
								-	-	Elektroninių ryšių tinklų elektroninių ryšių infrastruktūros apsaugos zonos (III skyrius, vienuoliktasis skirsnis)	0,0020	-	0,0020
78.	6864/0004:244	4400-0502-5750	Plungės r. sav., Stalgėnų sen., Stalgo k.	2005-01-14	Žemės ūkio	-	Preliminarūs matavimai	Magistralinių dujotiekių ir naftotiekių (produktotiekių) apsaugos zonos (III skyrius, penktasis skirsnis)	0,0812	Magistralinių dujotiekių ir naftotiekių (produktotiekių) apsaugos zonos (III skyrius, penktasis skirsnis)	0,2810	-	0,2810
								-	-	Elektros tinklų apsaugos zonos (III skyrius, ketvirtasis skirsnis)	0,0082	-	0,0082
79.	6864/0004:223	4400-0359-9402	Plungės r. sav., Stalgėnų sen., Stalgo k.	2004-07-23	Žemės ūkio	-	Preliminarūs matavimai	Magistralinių dujotiekių ir naftotiekių (produktotiekių) apsaugos zonos (III skyrius, penktasis skirsnis)	0,0600	Magistralinių dujotiekių ir naftotiekių (produktotiekių) apsaugos zonos (III skyrius, penktasis skirsnis)	0,2137	-	0,2137
80.	6864/0004:179	6864-0004-0179	Plungės r. sav., Stalgėnų sen., Stalgo k.	2003-04-15	Žemės ūkio	-	Preliminarūs matavimai	Magistralinių dujotiekių ir naftotiekių (produktotiekių) apsaugos zonos (III skyrius, penktasis skirsnis)	0,1244	Magistralinių dujotiekių ir naftotiekių (produktotiekių) apsaugos zonos (III skyrius, penktasis skirsnis)	0,5142	-	0,5142
81.	6864/0004:181	6864-0004-0181	Plungės r. sav., Stalgėnų sen., Stalgo k.	2003-05-15	Žemės ūkio	Kiti žemės ūkio paskirties žemės sklypai	Kadastriniai matavimai (LKS-94)	Magistralinių dujotiekių ir naftotiekių (produktotiekių) apsaugos zonos (III skyrius, penktasis skirsnis)	0,0706	Magistralinių dujotiekių ir naftotiekių (produktotiekių) apsaugos zonos (III skyrius, penktasis skirsnis)	0,3176	-	0,3176
82.	6864/0004:301	4400-2370-8366	Plungės r. sav., Stalgėnų sen., Stalgo k.	2012-05-28	Žemės ūkio	Kiti žemės ūkio paskirties žemės sklypai	Kadastriniai matavimai (LKS-94)	Magistralinių dujotiekių ir naftotiekių (produktotiekių) apsaugos zonos (III skyrius, penktasis skirsnis)	0,3514	Magistralinių dujotiekių ir naftotiekių (produktotiekių) apsaugos zonos (III skyrius, penktasis skirsnis)	0,3514	-	0,3514
83.	6864/0004:145	6864-0004-0145	Plungės r. sav., Stalgėnų sen., Stalgo k.	2002-07-31	Žemės ūkio	Kiti žemės ūkio paskirties žemės sklypai	Kadastriniai matavimai (LKS-94)	Magistralinių dujotiekių ir naftotiekių (produktotiekių) apsaugos zonos (III skyrius, penktasis skirsnis)	0,9346	Magistralinių dujotiekių ir naftotiekių (produktotiekių) apsaugos zonos (III skyrius, penktasis skirsnis)	0,9540	-	0,9540
84.	6864/0004:121	6864-0004-0121	Plungės r. sav., Stalgėnų sen., Stalgo k.	2001-09-20	Miškų ūkio	-	Preliminarūs matavimai	Magistralinių dujotiekių ir naftotiekių (produktotiekių) apsaugos zonos (III skyrius, penktasis skirsnis)	0,1318	Magistralinių dujotiekių ir naftotiekių (produktotiekių) apsaugos zonos (III skyrius, penktasis skirsnis)	0,1396	-	0,1396
85.	6864/0004:65	6864-0004-0065	Plungės r. sav., Stalgėnų sen., Stalgo k.	1996-12-20	Miškų ūkio	-	Preliminarūs matavimai	Magistralinių dujotiekių ir naftotiekių (produktotiekių) apsaugos zonos (III skyrius, penktasis skirsnis)	1,2706	Magistralinių dujotiekių ir naftotiekių (produktotiekių) apsaugos zonos (III skyrius, penktasis skirsnis)	1,2093	-	1,2093
86.	6864/0004:99	6864-0004-0099	Plungės r. sav., Stalgėnų sen., Stalgo k.	2000-02-04	Miškų ūkio	Ūkinių miškų sklypai	Kadastriniai matavimai (LKS-94)	Magistralinių dujotiekių ir naftotiekių (produktotiekių) apsaugos zonos (III skyrius, penktasis skirsnis)	0,3624	Magistralinių dujotiekių ir naftotiekių (produktotiekių) apsaugos zonos (III skyrius, penktasis skirsnis)	0,3683	-	0,3683
87.	6864/0004:165	6864-0004-0165	Plungės r. sav., Stalgėnų sen., Stalgo k.	2003-01-07	Miškų ūkio	-	Preliminarūs matavimai	Magistralinių dujotiekių ir naftotiekių (produktotiekių) apsaugos zonos (III skyrius, penktasis skirsnis)	0,4690	Magistralinių dujotiekių ir naftotiekių (produktotiekių) apsaugos zonos (III skyrius, penktasis skirsnis)	0,4277	-	0,4277
88.	6864/0004:283	4400-1763-6510	Plungės r. sav., Stalgėnų sen., Stalgo k.	2008-11-26	Miškų ūkio	Ūkinių miškų sklypai	Kadastriniai matavimai (LKS-94)	Magistralinių dujotiekių ir naftotiekių (produktotiekių) apsaugos zonos (III skyrius, penktasis skirsnis)	3,0610	Magistralinių dujotiekių ir naftotiekių (produktotiekių) apsaugos zonos (III skyrius, penktasis skirsnis)	3,7813	-	3,7813
								Elektros tinklų apsaugos zonos (III skyrius, ketvirtasis skirsnis)	0,9141	Elektros tinklų apsaugos zonos (III skyrius, ketvirtasis skirsnis)	0,0023	-	0,9164

Eil. Nr.	Žemės sklypo kadastrinis numeris	Žemės sklypo unikalus numeris	Žemės sklypo adresas	Žemės sklypo suformavimo metai	Žemės sklypo paskirtis	Žemės sklypo naudojimo būdas	Žemės sklypo matavimų tipas	Esamos (iregistruotos) apsaugos zonos pavadinimas	Esamos apsaugos zonos įregistruotas plotas, ha	Planu nustatomos apsaugos zonos pavadinimas	Nustatomas ar tikslinamas apsaugos zonos plotas, ha	Planu nustatomos apsaugos zonos plotas, persidengiantis su kitų operatorių nustatytų apsaugos zonų plotu, ha	Bendras esamos ir nustatomos apsaugos zonos plotas, ha
89.	6864/7001:2	4400-1563-9268	Plungės r. sav., Plungės r. sav. teritorija	2008-04-28	Kita	Susisiekimo ir inžinerinių tinklų koridorių teritorijos	Kadastriniai matavimai (LKS-94)	Magistralinių dujotiekių ir naftotiekių (produktotiekių) apsaugos zonos (III skyrius, penktasis skirsnis)	0,1395	Magistralinių dujotiekių ir naftotiekių (produktotiekių) apsaugos zonos (III skyrius, penktasis skirsnis)	0,1395	-	0,1395
								Elektros tinklų apsaugos zonos (III skyrius, ketvirtasis skirsnis)	0,1109	Elektros tinklų apsaugos zonos (III skyrius, ketvirtasis skirsnis)	0,0001	-	0,111
90.	6864/0003:205	4400-1763-7073	Plungės r. sav., Stalgėnų sen., Stalgėnų k.	2008-11-26	Miškų ūkio	Ūkinių miškų sklypai/Apsauginių miškų sklypai	Kadastriniai matavimai (LKS-94)	Magistralinių dujotiekių ir naftotiekių (produktotiekių) apsaugos zonos (III skyrius, penktasis skirsnis)	1,7134	Magistralinių dujotiekių ir naftotiekių (produktotiekių) apsaugos zonos (III skyrius, penktasis skirsnis)	1,7126	-	1,7126
								Elektros tinklų apsaugos zonos (III skyrius, ketvirtasis skirsnis)	0,382	Elektros tinklų apsaugos zonos (III skyrius, ketvirtasis skirsnis)	0,0022	-	0,3842
91.	6864/0004:254	4400-0851-9091	Plungės r. sav., Stalgėnų sen., Stalgo k.	2006-05-05	Žemės ūkio	Kiti žemės ūkio paskirties žemės sklypai	Kadastriniai matavimai (LKS-94)	Magistralinių dujotiekių ir naftotiekių (produktotiekių) apsaugos zonos (III skyrius, penktasis skirsnis)	0,1183	Magistralinių dujotiekių ir naftotiekių (produktotiekių) apsaugos zonos (III skyrius, penktasis skirsnis)	0,1199	-	0,1199
92.	6864/0004:118	6864-0004-0118	Plungės r. sav., Stalgėnų sen., Stalgo k.	2001-08-24	Žemės ūkio	-	Preliminarūs matavimai	Magistralinių dujotiekių ir naftotiekių (produktotiekių) apsaugos zonos (III skyrius, penktasis skirsnis)	0,5251	Magistralinių dujotiekių ir naftotiekių (produktotiekių) apsaugos zonos (III skyrius, penktasis skirsnis)	0,5392	-	0,5392
93.	6864/0004:33	6864-0004-0033	Plungės r. sav., Stalgėnų sen., Stalgo k.	1996-08-28	Žemės sklypas	-	Preliminarūs matavimai	Magistralinių dujotiekių ir naftotiekių (produktotiekių) apsaugos zonos (III skyrius, penktasis skirsnis)	0,5000	Magistralinių dujotiekių ir naftotiekių (produktotiekių) apsaugos zonos (III skyrius, penktasis skirsnis)	0,1674	-	0,1674
94.	6864/0004:30	6864-0004-0030	Plungės r. sav., Stalgėnų sen., Stalgo k.	1996-08-28	Žemės ūkio	Kiti žemės ūkio paskirties žemės sklypai	Kadastriniai matavimai (LKS-94)	Magistralinių dujotiekių ir naftotiekių (produktotiekių) apsaugos zonos (III skyrius, penktasis skirsnis)	0,1939	Magistralinių dujotiekių ir naftotiekių (produktotiekių) apsaugos zonos (III skyrius, penktasis skirsnis)	0,1979	-	0,1979
95.	6864/0004:335	4400-4538-0603	Plungės r. sav., Stalgėnų sen., Stalgo k.	2017-03-15	Žemės ūkio	Kiti žemės ūkio paskirties žemės sklypai	Kadastriniai matavimai (LKS-94)	Magistralinių dujotiekių ir naftotiekių (produktotiekių) apsaugos zonos (III skyrius, penktasis skirsnis)	0,7266	Magistralinių dujotiekių ir naftotiekių (produktotiekių) apsaugos zonos (III skyrius, penktasis skirsnis)	0,7224	-	0,7224
96.	6864/0004:183	4400-0054-3208	Plungės r. sav., Stalgėnų sen., Stalgo k.	2003-07-28	Miškų ūkio	-	Preliminarūs matavimai	Magistralinių dujotiekių ir naftotiekių (produktotiekių) apsaugos zonos (III skyrius, penktasis skirsnis)	0,6000	Magistralinių dujotiekių ir naftotiekių (produktotiekių) apsaugos zonos (III skyrius, penktasis skirsnis)	0,4693	-	0,4693
97.	6864/0004:287	4400-2153-7039	Plungės r. sav., Stalgėnų sen., Stalgo k.	2011-03-29	Žemės ūkio	Kiti žemės ūkio paskirties žemės sklypai	Kadastriniai matavimai (LKS-94)	Magistralinių dujotiekių ir naftotiekių (produktotiekių) apsaugos zonos (III skyrius, penktasis skirsnis)	0,5000	Magistralinių dujotiekių ir naftotiekių (produktotiekių) apsaugos zonos (III skyrius, penktasis skirsnis)	0,4983	-	0,4983
98.	6864/0004:261	4400-0946-6615	Plungės r. sav., Stalgėnų sen., Stalgo k.	2006-09-22	Žemės ūkio	Kiti žemės ūkio paskirties žemės sklypai	Preliminarūs matavimai	Magistralinių dujotiekių ir naftotiekių (produktotiekių) apsaugos zonos (III skyrius, penktasis skirsnis)	0,1990	Magistralinių dujotiekių ir naftotiekių (produktotiekių) apsaugos zonos (III skyrius, penktasis skirsnis)	0,1990	-	0,1990
99.	6864/0004:32	6864-0004-0032	Plungės r. sav., Stalgėnų sen., Stalgo k.	1996-08-28	Žemės ūkio	Kiti žemės ūkio paskirties žemės sklypai	Kadastriniai matavimai (LKS-94)	Magistralinių dujotiekių ir naftotiekių (produktotiekių) apsaugos zonos (III skyrius, penktasis skirsnis)	0,0041	Magistralinių dujotiekių ir naftotiekių (produktotiekių) apsaugos zonos (III skyrius, penktasis skirsnis)	0,0032	-	0,0032
100.	6864/0004:227	4400-0375-2305	Plungės r. sav., Stalgėnų sen., Stalgo k.	2004-08-16	Žemės ūkio	-	Preliminarūs matavimai	Magistralinių dujotiekių ir naftotiekių (produktotiekių) apsaugos zonos (III skyrius, penktasis skirsnis)	0,0417	Magistralinių dujotiekių ir naftotiekių (produktotiekių) apsaugos zonos (III skyrius, penktasis skirsnis)	0,0428	-	0,0428
101.	6864/0004:59	6864-0004-0059	Plungės r. sav., Stalgėnų sen., Stalgo k.	1996-10-22	Žemės ūkio	Kiti žemės ūkio paskirties žemės sklypai	Kadastriniai matavimai (LKS-94)	Magistralinių dujotiekių ir naftotiekių (produktotiekių) apsaugos zonos (III skyrius, penktasis skirsnis)	0,1151	Magistralinių dujotiekių ir naftotiekių (produktotiekių) apsaugos zonos (III skyrius, penktasis skirsnis)	0,1195	-	0,1195
102.	6864/0004:268	4400-1041-5313	Plungės r. sav., Stalgėnų sen., Stalgo k.	2007-02-13	Žemės ūkio	Kiti žemės ūkio paskirties žemės sklypai	Preliminarūs matavimai	Magistralinių dujotiekių ir naftotiekių (produktotiekių) apsaugos zonos (III skyrius, penktasis skirsnis)	0,0900	Magistralinių dujotiekių ir naftotiekių (produktotiekių) apsaugos zonos (III skyrius, penktasis skirsnis)	0,1061	-	0,1061

Eil. Nr.	Žemės sklypo kadastrinis numeris	Žemės sklypo unikalus numeris	Žemės sklypo adresas	Žemės sklypo suformavimo metai	Žemės sklypo paskirtis	Žemės sklypo naudojimo būdas	Žemės sklypo matavimų tipas	Esamos (iregistruotos) apsaugos zonos pavadinimas	Esamos apsaugos zonos įregistruotas plotas, ha	Planu nustatomos apsaugos zonos pavadinimas	Nustatomas ar tikslinamas apsaugos zonos plotas, ha	Planu nustatomos apsaugos zonos plotas, persidengiantis su kitų operatorių nustatytų apsaugos zonų plotu, ha	Bendras esamos ir nustatomos apsaugos zonos plotas, ha
103.	6864/0004:42	6864-0004-0042	Plungės r. sav., Stalgėnų sen., Stalgo k.	1996-08-30	Žemės ūkio	-	Kadastriniai matavimai (LKS-94)	Magistralinių dujotiekių ir naftotiekių (produktotiekių) apsaugos zonos (III skyrius, penktasis skirsnis)	0,0719	Magistralinių dujotiekių ir naftotiekių (produktotiekių) apsaugos zonos (III skyrius, penktasis skirsnis)	0,0727	-	0,0727
104.	6864/0004:69	6864-0004-0069	Plungės r. sav., Stalgėnų sen., Stalgo k.	1997-08-20	Žemės ūkio	-	Preliminarūs matavimai	Magistralinių dujotiekių ir naftotiekių (produktotiekių) apsaugos zonos (III skyrius, penktasis skirsnis)	0,0300	Magistralinių dujotiekių ir naftotiekių (produktotiekių) apsaugos zonos (III skyrius, penktasis skirsnis)	0,0366	-	0,0366
105.	6864/0004:128	6864-0004-0128	Plungės r. sav., Stalgėnų sen., Stalgo k.	2001-11-10	Miškų ūkio	-	Preliminarūs matavimai	Magistralinių dujotiekių ir naftotiekių (produktotiekių) apsaugos zonos (III skyrius, penktasis skirsnis)	0,4693	Magistralinių dujotiekių ir naftotiekių (produktotiekių) apsaugos zonos (III skyrius, penktasis skirsnis)	0,4876	-	0,4876
								-	-	Elektros tinklų apsaugos zonos (III skyrius, ketvirtasis skirsnis)	0,0003	-	0,0003
106.	6864/0004:106	6864-0004-0106	Plungės r. sav., Stalgėnų sen., Stalgo k.	2000-12-21	Miškų ūkio	-	Preliminarūs matavimai	Magistralinių dujotiekių ir naftotiekių (produktotiekių) apsaugos zonos (III skyrius, penktasis skirsnis)	0,2100	Magistralinių dujotiekių ir naftotiekių (produktotiekių) apsaugos zonos (III skyrius, penktasis skirsnis)	0,0306	-	0,0306
107.	6864/0004:7	6864-0004-0007	Plungės r. sav., Stalgėnų sen., Stalgo k., Ažuolų g. 1	1994-06-27	Žemės ūkio	Kiti žemės ūkio paskirties žemės sklypai	Kadastriniai matavimai (LKS-94)	Magistralinių dujotiekių ir naftotiekių (produktotiekių) apsaugos zonos (III skyrius, penktasis skirsnis)	0,1916	Magistralinių dujotiekių ir naftotiekių (produktotiekių) apsaugos zonos (III skyrius, penktasis skirsnis)	0,1880	-	0,1880
108.	6864/0004:100	6864-0004-0100	Plungės r. sav., Stalgėnų sen., Stalgo k.	2000-02-04	Miškų ūkio	Ūkinių miškų sklypai	Kadastriniai matavimai (LKS-94)	Magistralinių dujotiekių ir naftotiekių (produktotiekių) apsaugos zonos (III skyrius, penktasis skirsnis)	0,3311	Magistralinių dujotiekių ir naftotiekių (produktotiekių) apsaugos zonos (III skyrius, penktasis skirsnis)	0,3265	-	0,3265
109.	6864/0004:187	4400-0147-8006	Plungės r. sav., Stalgėnų sen., Stalgo k.	2003-11-27	Miškų ūkio	-	Preliminarūs matavimai	Magistralinių dujotiekių ir naftotiekių (produktotiekių) apsaugos zonos (III skyrius, penktasis skirsnis)	0,3000	Magistralinių dujotiekių ir naftotiekių (produktotiekių) apsaugos zonos (III skyrius, penktasis skirsnis)	1,1261	-	1,1261
110.	6864/0004:135	6864-0004-0135	Plungės r. sav., Stalgėnų sen., Stalgo k.	2001-12-20	Miškų ūkio	-	Preliminarūs matavimai	Magistralinių dujotiekių ir naftotiekių (produktotiekių) apsaugos zonos (III skyrius, penktasis skirsnis)	0,1298	Magistralinių dujotiekių ir naftotiekių (produktotiekių) apsaugos zonos (III skyrius, penktasis skirsnis)	0,1298	-	0,1298
111.	6864/0004:189	4400-0168-7918	Plungės r. sav., Stalgėnų sen., Stalgo k.	2003-12-19	Miškų ūkio	-	Preliminarūs matavimai	Magistralinių dujotiekių ir naftotiekių (produktotiekių) apsaugos zonos (III skyrius, penktasis skirsnis)	0,3500	Magistralinių dujotiekių ir naftotiekių (produktotiekių) apsaugos zonos (III skyrius, penktasis skirsnis)	0,2255	-	0,2255
112.	6864/0004:285	4400-1763-6721	Plungės r. sav., Stalgėnų sen., Stalgėnų k.	2008-11-26	Miškų ūkio	Ūkinių miškų sklypai	Kadastriniai matavimai (LKS-94)	Magistralinių dujotiekių ir naftotiekių (produktotiekių) apsaugos zonos (III skyrius, penktasis skirsnis)	2,3577	Magistralinių dujotiekių ir naftotiekių (produktotiekių) apsaugos zonos (III skyrius, penktasis skirsnis)	2,4351	-	2,4351
								Elektros tinklų apsaugos zonos (III skyrius, ketvirtasis skirsnis)	0,0108	Elektros tinklų apsaugos zonos (III skyrius, ketvirtasis skirsnis)	0,0041	-	0,0149
113.	6864/0004:190	4400-0192-7262	Plungės r. sav., Stalgėnų sen., Stalgėnų k.	2004-01-20	Žemės ūkio	Kiti žemės ūkio paskirties žemės sklypai	Kadastriniai matavimai (LKS-94)	Magistralinių dujotiekių ir naftotiekių (produktotiekių) apsaugos zonos (III skyrius, penktasis skirsnis)	0,1961	Magistralinių dujotiekių ir naftotiekių (produktotiekių) apsaugos zonos (III skyrius, penktasis skirsnis)	0,1487	-	0,1487
114.	6864/0004:296	4400-2228-4180	Plungės r. sav., Stalgėnų sen., Stalgėnų k.	2011-10-12	Žemės ūkio	Kiti žemės ūkio paskirties žemės sklypai	Kadastriniai matavimai (LKS-94)	Magistralinių dujotiekių ir naftotiekių (produktotiekių) apsaugos zonos (III skyrius, penktasis skirsnis)	0,0800	Magistralinių dujotiekių ir naftotiekių (produktotiekių) apsaugos zonos (III skyrius, penktasis skirsnis)	0,1909	-	0,1909
115.	6864/0004:242	4400-0490-4236	Plungės r. sav., Stalgėnų sen., Stalgėnų k.	2005-01-04	Žemės ūkio	-	Preliminarūs matavimai	Magistralinių dujotiekių ir naftotiekių (produktotiekių) apsaugos zonos (III skyrius, penktasis skirsnis)	0,1200	Magistralinių dujotiekių ir naftotiekių (produktotiekių) apsaugos zonos (III skyrius, penktasis skirsnis)	0,2163	-	0,2163
116.	6864/0004:217	4400-0335-6823	Plungės r. sav., Stalgėnų sen., Stalgėnų k.	2004-06-23	Žemės ūkio	-	Preliminarūs matavimai	Magistralinių dujotiekių ir naftotiekių (produktotiekių) apsaugos zonos (III skyrius, penktasis skirsnis)	0,5000	Magistralinių dujotiekių ir naftotiekių (produktotiekių) apsaugos zonos (III skyrius, penktasis skirsnis)	0,0239	-	0,0239

Eil. Nr.	Žemės sklypo kadastrinis numeris	Žemės sklypo unikalus numeris	Žemės sklypo adresas	Žemės sklypo suformavimo metai	Žemės sklypo paskirtis	Žemės sklypo naudojimo būdas	Žemės sklypo matavimų tipas	Esamos (iregistruotos) apsaugos zonos pavadinimas	Esamos apsaugos zonos įregistruotas plotas, ha	Planu nustatomos apsaugos zonos pavadinimas	Nustatomas ar tikslinamas apsaugos zonos plotas, ha	Planu nustatomos apsaugos zonos plotas, persidengiantis su kitų operatorių nustatytų apsaugos zonų plotu, ha	Bendras esamos ir nustatomos apsaugos zonos plotas, ha
117.	6864/0004:327	4400-4029-5107	Plungės r. sav., Stalgėnų sen., Stalgėnų k.	2015-11-30	Miškų ūkio	Apsauginių miškų sklypai	Kadastriniai matavimai (LKS-94)	Magistralinių dujotiekių ir naftotiekių (produktotiekių) apsaugos zonos (III skyrius, penktasis skirsnis)	0,6229	Magistralinių dujotiekių ir naftotiekių (produktotiekių) apsaugos zonos (III skyrius, penktasis skirsnis)	0,6428	-	0,6428
118.	6864/0004:282	4400-1763-6387	Plungės r. sav., Stalgėnų sen., Luknėnų k.	2008-11-26	Miškų ūkio	Apsauginių miškų sklypai	Kadastriniai matavimai (LKS-94)	Magistralinių dujotiekių ir naftotiekių (produktotiekių) apsaugos zonos (III skyrius, penktasis skirsnis)	0,2703	Magistralinių dujotiekių ir naftotiekių (produktotiekių) apsaugos zonos (III skyrius, penktasis skirsnis)	0,2519	-	0,2519
119.	6864/0004:47	6864-0004-0047	Plungės r. sav., Stalgėnų sen., Stalgėnų k.	1996-10-18	Žemės ūkio	Kiti žemės ūkio paskirties žemės sklypai	Kadastriniai matavimai (LKS-94)	Magistralinių dujotiekių ir naftotiekių (produktotiekių) apsaugos zonos (III skyrius, penktasis skirsnis)	0,5384	Magistralinių dujotiekių ir naftotiekių (produktotiekių) apsaugos zonos (III skyrius, penktasis skirsnis)	0,4561	-	0,4561
120.	6864/0004:206	4400-0305-0553	Plungės r. sav., Stalgėnų sen., Luknėnų k.	2004-05-24	Žemės ūkio	-	Preliminarūs matavimai	Magistralinių dujotiekių ir naftotiekių (produktotiekių) apsaugos zonos (III skyrius, penktasis skirsnis)	0,2400	Magistralinių dujotiekių ir naftotiekių (produktotiekių) apsaugos zonos (III skyrius, penktasis skirsnis)	0,2828	-	0,2828
121.	6864/7001:7	4400-4049-7658	Plungės r. sav., Plungės r. sav. Teritorija	2015-12-18	Kita	Susisiekimo ir inžinerinių tinklų koridorių teritorijos	Kadastriniai matavimai (LKS-94)	Magistralinių dujotiekių ir naftotiekių (produktotiekių) apsaugos zonos (III skyrius, penktasis skirsnis)	0,0960	Magistralinių dujotiekių ir naftotiekių (produktotiekių) apsaugos zonos (III skyrius, penktasis skirsnis)	0,0986	-	0,0986
122.	6864/0006:77	6864-0006-0077	Plungės r. sav., Stalgėnų sen., Stalgėnų k.	1995-08-11	Žemės ūkio	Kiti žemės ūkio paskirties žemės sklypai	Kadastriniai matavimai (LKS-94)	Magistralinių dujotiekių ir naftotiekių (produktotiekių) apsaugos zonos (III skyrius, penktasis skirsnis)	0,0903	Magistralinių dujotiekių ir naftotiekių (produktotiekių) apsaugos zonos (III skyrius, penktasis skirsnis)	0,1909	-	0,1909
123.	6864/0006:114	6864-0006-0114	Plungės r. sav., Stalgėnų sen., Stalgėnų k.	1997-09-18	Žemės ūkio	Kiti žemės ūkio paskirties žemės sklypai	Kadastriniai matavimai (LKS-94)	Magistralinių dujotiekių ir naftotiekių (produktotiekių) apsaugos zonos (III skyrius, penktasis skirsnis)	0,3469	Magistralinių dujotiekių ir naftotiekių (produktotiekių) apsaugos zonos (III skyrius, penktasis skirsnis)	0,3468	-	0,3468
124.	6864/0006:217	4400-0249-1501	Plungės r. sav., Stalgėnų sen., Stalgėnų k.	2004-03-22	Žemės ūkio	-	Preliminarūs matavimai	Magistralinių dujotiekių ir naftotiekių (produktotiekių) apsaugos zonos (III skyrius, penktasis skirsnis)	0,3817	Magistralinių dujotiekių ir naftotiekių (produktotiekių) apsaugos zonos (III skyrius, penktasis skirsnis)	0,3817	-	0,3817
125.	6864/0006:292	4400-2154-0054	Plungės r. sav., Stalgėnų sen., Luknėnų k.	2011-03-30	Miškų ūkio	Ūkinių miškų sklypai	Kadastriniai matavimai (LKS-94)	Magistralinių dujotiekių ir naftotiekių (produktotiekių) apsaugos zonos (III skyrius, penktasis skirsnis)	0,1660	Magistralinių dujotiekių ir naftotiekių (produktotiekių) apsaugos zonos (III skyrius, penktasis skirsnis)	0,1618	-	0,1618
126.	6864/0006:255	4400-0567-9749	Plungės r. sav., Stalgėnų sen., Vainaičių k.	2005-04-13	Žemės ūkio	-	Preliminarūs matavimai	Magistralinių dujotiekių ir naftotiekių (produktotiekių) apsaugos zonos (III skyrius, penktasis skirsnis)	0,4000	Magistralinių dujotiekių ir naftotiekių (produktotiekių) apsaugos zonos (III skyrius, penktasis skirsnis)	0,2218	-	0,2218
127.	6864/0006:203	6864-0006-0203	Plungės r. sav., Stalgėnų sen., Vainaičių k.	2003-06-12	Žemės ūkio	-	Preliminarūs matavimai	Magistralinių dujotiekių ir naftotiekių (produktotiekių) apsaugos zonos (III skyrius, penktasis skirsnis)	1,1355	Magistralinių dujotiekių ir naftotiekių (produktotiekių) apsaugos zonos (III skyrius, penktasis skirsnis)	1,1356	-	1,1356
								-	-	Elektros tinklų apsaugos zonos (III skyrius, ketvirtasis skirsnis)	0,0044	-	0,0044
128.	6864/0006:154	6864-0006-0154	Plungės r. sav., Stalgėnų sen., Vainaičių k.	2001-02-01	Žemės ūkio	-	Preliminarūs matavimai	Magistralinių dujotiekių ir naftotiekių (produktotiekių) apsaugos zonos (III skyrius, penktasis skirsnis)	0,9390	Magistralinių dujotiekių ir naftotiekių (produktotiekių) apsaugos zonos (III skyrius, penktasis skirsnis)	0,9390	-	0,9390
129.	6864/0006:3	6864-0006-0003	Plungės r. sav., Stalgėnų sen., Vainaičių k.	1995-11-22	Žemės ūkio	Kiti žemės ūkio paskirties žemės sklypai	Kadastriniai matavimai (LKS-94)	Magistralinių dujotiekių ir naftotiekių (produktotiekių) apsaugos zonos (III skyrius, penktasis skirsnis)	0,6046	Magistralinių dujotiekių ir naftotiekių (produktotiekių) apsaugos zonos (III skyrius, penktasis skirsnis)	0,6034	-	0,6034
130.	6864/0006:99	6864-0006-0099	Plungės r. sav., Stalgėnų sen., Vainaičių k.	1996-12-17	Žemės ūkio	-	Preliminarūs matavimai	Magistralinių dujotiekių ir naftotiekių (produktotiekių) apsaugos zonos (III skyrius, penktasis skirsnis)	0,7600	Magistralinių dujotiekių ir naftotiekių (produktotiekių) apsaugos zonos (III skyrius, penktasis skirsnis)	0,9867	-	0,9867

Eil. Nr.	Žemės sklypo kadastrinis numeris	Žemės sklypo unikalus numeris	Žemės sklypo adresas	Žemės sklypo suformavimo metai	Žemės sklypo paskirtis	Žemės sklypo naudojimo būdas	Žemės sklypo matavimų tipas	Esamos (iregistruotos) apsaugos zonos pavadinimas	Esamos apsaugos zonos įregistruotas plotas, ha	Planu nustatomos apsaugos zonos pavadinimas	Nustatomas ar tikslinamas apsaugos zonos plotas, ha	Planu nustatomos apsaugos zonos plotas, persidengiantis su kitų operatorių nustatytų apsaugos zonų plotu, ha	Bendras esamos ir nustatomos apsaugos zonos plotas, ha
131.	6864/0006:22	6864-0006-0022	Plungės r. sav., Stalgėnų sen., Vainaičių k.	1994-08-09	Žemės ūkio	-	Preliminarūs matavimai	Magistralinių dujotiekių ir naftotiekių (produktotiekių) apsaugos zonos (III skyrius, penktasis skirsnis)	2,9000	Magistralinių dujotiekių ir naftotiekių (produktotiekių) apsaugos zonos (III skyrius, penktasis skirsnis)	2,8682	-	2,8682
								-	-	Elektros tinklų apsaugos zonos (III skyrius, ketvirtasis skirsnis)	0,0006	-	0,0006
132.	6864/0006:101	6864-0006-0101	Plungės r. sav., Stalgėnų sen., Vainaičių k.	1997-01-08	Miškų ūkio	-	Kadastriniai matavimai (LKS-94)	Magistralinių dujotiekių ir naftotiekių (produktotiekių) apsaugos zonos (III skyrius, penktasis skirsnis)	0,0414	Magistralinių dujotiekių ir naftotiekių (produktotiekių) apsaugos zonos (III skyrius, penktasis skirsnis)	0,0423	-	0,0423
133.	6864/0006:21	6864-0006-0021	Plungės r. sav., Stalgėnų sen., Vainaičių k.	1994-08-01	Žemės ūkio	Kiti žemės ūkio paskirties žemės sklypai	Kadastriniai matavimai (LKS-94)	Magistralinių dujotiekių ir naftotiekių (produktotiekių) apsaugos zonos (III skyrius, penktasis skirsnis)	1,4544	Magistralinių dujotiekių ir naftotiekių (produktotiekių) apsaugos zonos (III skyrius, penktasis skirsnis)	1,4442	-	1,4442
134.	6864/0006:42	6864-0006-0042	Plungės r. sav., Stalgėnų sen., Vainaičių k.	1996-01-04	Miškų ūkio	Ūkinių miškų sklypai	Kadastriniai matavimai (LKS-94)	Magistralinių dujotiekių ir naftotiekių (produktotiekių) apsaugos zonos (III skyrius, penktasis skirsnis)	0,6631	Magistralinių dujotiekių ir naftotiekių (produktotiekių) apsaugos zonos (III skyrius, penktasis skirsnis)	0,6695	-	0,6695
135.	6864/0006:36	6864-0006-0036	Plungės r. sav., Stalgėnų sen., Lekemės k.	1995-11-27	Žemės ūkio	-	Preliminarūs matavimai	Magistralinių dujotiekių ir naftotiekių (produktotiekių) apsaugos zonos (III skyrius, penktasis skirsnis)	0,3240	Magistralinių dujotiekių ir naftotiekių (produktotiekių) apsaugos zonos (III skyrius, penktasis skirsnis)	0,3240	-	0,3240
136.	6864/0006:41	6864-0006-0041	Plungės r. sav., Stalgėnų sen., Vainaičių k.	1996-01-04	Miškų ūkio	Ūkinių miškų sklypai	Kadastriniai matavimai (LKS-94)	Magistralinių dujotiekių ir naftotiekių (produktotiekių) apsaugos zonos (III skyrius, penktasis skirsnis)	0,7517	Magistralinių dujotiekių ir naftotiekių (produktotiekių) apsaugos zonos (III skyrius, penktasis skirsnis)	0,7433	-	0,7433
137.	6864/0006:305	4400-2812-8924	Plungės r. sav., Stalgėnų sen., Lekemės k.	2013-11-19	Žemės ūkio	Kiti žemės ūkio paskirties žemės sklypai	Kadastriniai matavimai (LKS-94)	Magistralinių dujotiekių ir naftotiekių (produktotiekių) apsaugos zonos (III skyrius, penktasis skirsnis)	0,0753	Magistralinių dujotiekių ir naftotiekių (produktotiekių) apsaugos zonos (III skyrius, penktasis skirsnis)	0,0753	-	0,0753
138.	6864/0001:333	4400-2611-3537	Plungės r. sav., Stalgėnų sen., Lekemės k. 8A	2013-03-05	Žemės ūkio	Kiti žemės ūkio paskirties žemės sklypai	Kadastriniai matavimai (LKS-94)	Magistralinių dujotiekių ir naftotiekių (produktotiekių) apsaugos zonos (III skyrius, penktasis skirsnis)	0,4195	Magistralinių dujotiekių ir naftotiekių (produktotiekių) apsaugos zonos (III skyrius, penktasis skirsnis)	0,3704	-	0,3704
								Elektros tinklų apsaugos zonos (III skyrius, ketvirtasis skirsnis)	0,4517	Elektros tinklų apsaugos zonos (III skyrius, ketvirtasis skirsnis)	0,0003	-	0,452
139.	6864/0006:51	6864-0006-0051	Plungės r. sav., Stalgėnų sen., Vainaičių k.	1996-03-27	Miškų ūkio	Ūkinių miškų sklypai	Kadastriniai matavimai (LKS-94)	Magistralinių dujotiekių ir naftotiekių (produktotiekių) apsaugos zonos (III skyrius, penktasis skirsnis)	0,3988	Magistralinių dujotiekių ir naftotiekių (produktotiekių) apsaugos zonos (III skyrius, penktasis skirsnis)	0,3985	-	0,3985
140.	6864/0001:531	4400-5242-0774	Plungės r. sav., Stalgėnų sen., Lekemės k. 8B	2019-06-14	Žemės ūkio	Kiti žemės ūkio paskirties žemės sklypai	Kadastriniai matavimai (LKS-94)	Magistralinių dujotiekių ir naftotiekių (produktotiekių) apsaugos zonos (III skyrius, penktasis skirsnis)	0,5118	Magistralinių dujotiekių ir naftotiekių (produktotiekių) apsaugos zonos (III skyrius, penktasis skirsnis)	0,5072	-	0,5072
141.	6864/0001:530	4400-5242-0609	Plungės r. sav., Stalgėnų sen., Lekemės k. 8	2019-06-14	Žemės ūkio	Kiti žemės ūkio paskirties žemės sklypai	Kadastriniai matavimai (LKS-94)	Magistralinių dujotiekių ir naftotiekių (produktotiekių) apsaugos zonos (III skyrius, penktasis skirsnis)	0,5639	Magistralinių dujotiekių ir naftotiekių (produktotiekių) apsaugos zonos (III skyrius, penktasis skirsnis)	0,5562	-	0,5562
142.	6864/0001:498	4400-2962-3656	Plungės r. sav., Stalgėnų sen., Lekemės k.	2014-05-07	Žemės ūkio	Kiti žemės ūkio paskirties žemės sklypai	Kadastriniai matavimai (LKS-94)	Magistralinių dujotiekių ir naftotiekių (produktotiekių) apsaugos zonos (III skyrius, penktasis skirsnis)	0,1246	Magistralinių dujotiekių ir naftotiekių (produktotiekių) apsaugos zonos (III skyrius, penktasis skirsnis)	0,1195	-	0,1195
143.	6864/0001:509	4400-3884-3700	Plungės r. sav., Stalgėnų sen., Lekemės k.	2015-07-13	Žemės ūkio	Kiti žemės ūkio paskirties žemės sklypai	Kadastriniai matavimai (LKS-94)	Magistralinių dujotiekių ir naftotiekių (produktotiekių) apsaugos zonos (III skyrius, penktasis skirsnis)	0,1114	Magistralinių dujotiekių ir naftotiekių (produktotiekių) apsaugos zonos (III skyrius, penktasis skirsnis)	0,1121	-	0,1121
144.	6864/0001:290	4400-0268-4553	Plungės r. sav., Stalgėnų sen., Lekemės k.	2004-04-08	Žemės ūkio	-	Preliminarūs matavimai	Magistralinių dujotiekių ir naftotiekių (produktotiekių) apsaugos zonos (III skyrius, penktasis skirsnis)	0,1700	Magistralinių dujotiekių ir naftotiekių (produktotiekių) apsaugos zonos (III skyrius, penktasis skirsnis)	0,2360	-	0,2360

Eil. Nr.	Žemės sklypo kadastrinis numeris	Žemės sklypo unikalus numeris	Žemės sklypo adresas	Žemės sklypo suformavimo metai	Žemės sklypo paskirtis	Žemės sklypo naudojimo būdas	Žemės sklypo matavimų tipas	Esamos (iregistruotos) apsaugos zonos pavadinimas	Esamos apsaugos zonos įregistruotas plotas, ha	Planu nustatomos apsaugos zonos pavadinimas	Nustatomas ar tikslinamas apsaugos zonos plotas, ha	Planu nustatomos apsaugos zonos plotas, persidengiantis su kitų operatorių nustatytų apsaugos zonų plotu, ha	Bendras esamos ir nustatomos apsaugos zonos plotas, ha
145.	6864/0001:500	4400-3031-8334	Plungės r. sav., Stalgėnų sen., Lekemės k.	2014-07-30	Žemės ūkio	-	Kadastriniai matavimai (LKS-94)	Magistralinių dujotiekių ir naftotiekių (produktotiekių) apsaugos zonos (III skyrius, penktasis skirsnis)	0,2494	Magistralinių dujotiekių ir naftotiekių (produktotiekių) apsaugos zonos (III skyrius, penktasis skirsnis)	0,2541	-	0,2541
146.	6864/0001:57	6864-0001-0057	Plungės r. sav., Stalgėnų sen., Lekemės k.	1996-08-29	Žemės ūkio	Kiti žemės ūkio paskirties žemės sklypai	Kadastriniai matavimai (LKS-94)	Magistralinių dujotiekių ir naftotiekių (produktotiekių) apsaugos zonos (III skyrius, penktasis skirsnis)	0,1570	Magistralinių dujotiekių ir naftotiekių (produktotiekių) apsaugos zonos (III skyrius, penktasis skirsnis)	0,1531	-	0,1531
								Elektros tinklų apsaugos zonos (III skyrius, ketvirtasis skirsnis)	0,0569	Elektros tinklų apsaugos zonos (III skyrius, ketvirtasis skirsnis)	0,0003	-	0,0572
147.	6864/0001:19	6864-0001-0019	Plungės r. sav., Stalgėnų sen., Lekemės k.	1994-06-15	Žemės ūkio	Kiti žemės ūkio paskirties žemės sklypai	Kadastriniai matavimai (LKS-94)	Magistralinių dujotiekių ir naftotiekių (produktotiekių) apsaugos zonos (III skyrius, penktasis skirsnis)	2,0528	Magistralinių dujotiekių ir naftotiekių (produktotiekių) apsaugos zonos (III skyrius, penktasis skirsnis)	1,1618	-	1,1618
148.	6864/0006:48	6864-0006-0048	Plungės r. sav., Stalgėnų sen., Lekemės k.	1996-07-08	Žemės ūkio	Kiti žemės ūkio paskirties žemės sklypai	Kadastriniai matavimai (LKS-94)	Magistralinių dujotiekių ir naftotiekių (produktotiekių) apsaugos zonos (III skyrius, penktasis skirsnis)	0,0210	Magistralinių dujotiekių ir naftotiekių (produktotiekių) apsaugos zonos (III skyrius, penktasis skirsnis)	0,0210	-	0,0210
149.	6864/0006:119	6864-0006-0119	Plungės r. sav., Stalgėnų sen., Lekemės k.	1998-04-09	Žemės ūkio	-	Preliminarūs matavimai	-	-	Magistralinių dujotiekių ir naftotiekių (produktotiekių) apsaugos zonos (III skyrius, penktasis skirsnis)	0,0010	-	0,0010
150.	6864/0001:537	4400-5560-2529	Plungės r. sav., Stalgėnų sen., Lekemės k.	2021-01-21	Žemės ūkio	Kiti žemės ūkio paskirties žemės sklypai	Kadastriniai matavimai (LKS-94)	Magistralinių dujotiekių ir naftotiekių (produktotiekių) apsaugos zonos (III skyrius, penktasis skirsnis)	0,3238	Magistralinių dujotiekių ir naftotiekių (produktotiekių) apsaugos zonos (III skyrius, penktasis skirsnis)	0,3242	-	0,3242
151.	6864/0001:502	4400-3042-3013	Plungės r. sav., Stalgėnų sen., Lekemės k.	2014-08-12	Žemės ūkio	Kiti žemės ūkio paskirties žemės sklypai	Kadastriniai matavimai (LKS-94)	Magistralinių dujotiekių ir naftotiekių (produktotiekių) apsaugos zonos (III skyrius, penktasis skirsnis)	1,4894	Magistralinių dujotiekių ir naftotiekių (produktotiekių) apsaugos zonos (III skyrius, penktasis skirsnis)	1,5041	-	1,5041
								-	-	Elektros tinklų apsaugos zonos (III skyrius, ketvirtasis skirsnis)	0,0001	-	0,0001
152.	6864/0001:444	4400-1232-4550	Plungės r. sav., Stalgėnų sen., Lekemės k.	2007-10-02	Žemės ūkio	Kiti žemės ūkio paskirties žemės sklypai	Preliminarūs matavimai	Magistralinių dujotiekių ir naftotiekių (produktotiekių) apsaugos zonos (III skyrius, penktasis skirsnis)	1,3200	Magistralinių dujotiekių ir naftotiekių (produktotiekių) apsaugos zonos (III skyrius, penktasis skirsnis)	1,1043	-	1,1043
								Elektros tinklų apsaugos zonos (III skyrius, ketvirtasis skirsnis)	0,5931	Elektros tinklų apsaugos zonos (III skyrius, ketvirtasis skirsnis)	0,0003	-	0,5934
153.	6864/0001:501	4400-3042-2568	Plungės r. sav., Stalgėnų sen., Lekemės k.	2014-08-12	Žemės ūkio	Kiti žemės ūkio paskirties žemės sklypai	Kadastriniai matavimai (LKS-94)	Magistralinių dujotiekių ir naftotiekių (produktotiekių) apsaugos zonos (III skyrius, penktasis skirsnis)	0,0114	Magistralinių dujotiekių ir naftotiekių (produktotiekių) apsaugos zonos (III skyrius, penktasis skirsnis)	0,0114	-	0,0114
154.	6864/0006:273	4400-1232-3385	Plungės r. sav., Stalgėnų sen., Lekemės k.	2007-10-02	Žemės ūkio	Kiti žemės ūkio paskirties žemės sklypai	Preliminarūs matavimai	Magistralinių dujotiekių ir naftotiekių (produktotiekių) apsaugos zonos (III skyrius, penktasis skirsnis)	0,0888	Magistralinių dujotiekių ir naftotiekių (produktotiekių) apsaugos zonos (III skyrius, penktasis skirsnis)	0,0888	-	0,0888
155.	6864/0006:271	4400-1223-9604	Plungės r. sav., Stalgėnų sen., Lekemės k.	2007-09-18	Žemės ūkio	Kiti žemės ūkio paskirties žemės sklypai	Preliminarūs matavimai	Magistralinių dujotiekių ir naftotiekių (produktotiekių) apsaugos zonos (III skyrius, penktasis skirsnis)	0,0051	Magistralinių dujotiekių ir naftotiekių (produktotiekių) apsaugos zonos (III skyrius, penktasis skirsnis)	0,0051	-	0,0051
156.	6864/0001:211	6864-0001-0211	Plungės r. sav., Stalgėnų sen., Lekemės k.	2001-10-18	Žemės ūkio	Kiti žemės ūkio paskirties žemės sklypai	Kadastriniai matavimai (LKS-94)	Magistralinių dujotiekių ir naftotiekių (produktotiekių) apsaugos zonos (III skyrius, penktasis skirsnis)	0,8737	Magistralinių dujotiekių ir naftotiekių (produktotiekių) apsaugos zonos (III skyrius, penktasis skirsnis)	0,8739	-	0,8739
157.	6864/0001:242	6864-0001-0242	Plungės r. sav., Stalgėnų sen., Lekemės k.	2003-03-03	Žemės ūkio	-	Preliminarūs matavimai	Magistralinių dujotiekių ir naftotiekių (produktotiekių) apsaugos zonos (III skyrius, penktasis skirsnis)	0,3799	Magistralinių dujotiekių ir naftotiekių (produktotiekių) apsaugos zonos (III skyrius, penktasis skirsnis)	0,3799	-	0,3799

Eil. Nr.	Žemės sklypo kadastrinis numeris	Žemės sklypo unikalus numeris	Žemės sklypo adresas	Žemės sklypo suformavimo metai	Žemės sklypo paskirtis	Žemės sklypo naudojimo būdas	Žemės sklypo matavimų tipas	Esamos (iregistruotos) apsaugos zonos pavadinimas	Esamos apsaugos zonos įregistruotas plotas, ha	Planu nustatomos apsaugos zonos pavadinimas	Nustatomas ar tikslinamas apsaugos zonos plotas, ha	Planu nustatomos apsaugos zonos plotas, persidengiantis su kitų operatorių nustatytų apsaugos zonų plotu, ha	Bendras esamos ir nustatomos apsaugos zonos plotas, ha
158.	6864/0001:241	6864-0001-0241	Plungės r. sav., Stalgėnų sen., Lekemės k.	2003-03-03	Žemės ūkio	-	Preliminarūs matavimai	Magistralinių dujotiekių ir naftotiekių (produktotiekių) apsaugos zonos (III skyrius, penktasis skirsnis)	0,5783	Magistralinių dujotiekių ir naftotiekių (produktotiekių) apsaugos zonos (III skyrius, penktasis skirsnis)	0,5783	-	0,5783
159.	6864/0006:168	6864-0006-0168	Plungės r. sav., Stalgėnų sen., Lekemės k.	2001-12-17	Žemės ūkio	Kiti žemės ūkio paskirties žemės sklypai	Kadastriniai matavimai (LKS-94)	Magistralinių dujotiekių ir naftotiekių (produktotiekių) apsaugos zonos (III skyrius, penktasis skirsnis)	0,0654	Magistralinių dujotiekių ir naftotiekių (produktotiekių) apsaugos zonos (III skyrius, penktasis skirsnis)	0,0173	-	0,0173
160.	6864/0006:128	6864-0006-0128	Plungės r. sav., Stalgėnų sen., Lekemės k.	1999-01-27	Žemės ūkio	Kiti žemės ūkio paskirties žemės sklypai	Kadastriniai matavimai (LKS-94)	Magistralinių dujotiekių ir naftotiekių (produktotiekių) apsaugos zonos (III skyrius, penktasis skirsnis)	0,0460	Magistralinių dujotiekių ir naftotiekių (produktotiekių) apsaugos zonos (III skyrius, penktasis skirsnis)	0,0118	-	0,0118
161.	6864/0006:242	4400-0419-9737	Plungės r. sav., Stalgėnų sen., Lekemės k.	2004-10-13	Žemės ūkio	-	Preliminarūs matavimai	Magistralinių dujotiekių ir naftotiekių (produktotiekių) apsaugos zonos (III skyrius, penktasis skirsnis)	0,0081	Magistralinių dujotiekių ir naftotiekių (produktotiekių) apsaugos zonos (III skyrius, penktasis skirsnis)	0,0081	-	0,0081
162.	6864/0001:366	4400-0476-5553	Plungės r. sav., Stalgėnų sen., Lekemės k.	2004-12-16	Žemės ūkio	-	Preliminarūs matavimai	Magistralinių dujotiekių ir naftotiekių (produktotiekių) apsaugos zonos (III skyrius, penktasis skirsnis)	0,6000	Magistralinių dujotiekių ir naftotiekių (produktotiekių) apsaugos zonos (III skyrius, penktasis skirsnis)	0,9940	-	0,9940
163.	6864/0001:283	4400-0231-9535	Plungės r. sav., Stalgėnų sen., Lekemės k.	2004-03-04	Žemės ūkio	-	Preliminarūs matavimai	Magistralinių dujotiekių ir naftotiekių (produktotiekių) apsaugos zonos (III skyrius, penktasis skirsnis)	0,4000	Magistralinių dujotiekių ir naftotiekių (produktotiekių) apsaugos zonos (III skyrius, penktasis skirsnis)	0,8320	-	0,8320
164.	6864/0001:479	4400-2226-2271	Plungės r. sav., Stalgėnų sen., Lekemės k.	2011-10-06	Žemės ūkio	Kiti žemės ūkio paskirties žemės sklypai	Kadastriniai matavimai (LKS-94)	Magistralinių dujotiekių ir naftotiekių (produktotiekių) apsaugos zonos (III skyrius, penktasis skirsnis)	0,6324	Magistralinių dujotiekių ir naftotiekių (produktotiekių) apsaugos zonos (III skyrius, penktasis skirsnis)	0,5607	-	0,5607
165.	6864/0001:338	4400-0419-9762	Plungės r. sav., Stalgėnų sen., Lekemės k.	2004-10-13	Žemės ūkio	-	Preliminarūs matavimai	Magistralinių dujotiekių ir naftotiekių (produktotiekių) apsaugos zonos (III skyrius, penktasis skirsnis)	0,3000	Magistralinių dujotiekių ir naftotiekių (produktotiekių) apsaugos zonos (III skyrius, penktasis skirsnis)	0,1963	-	0,1963
166.	6864/0001:396	4400-0738-7131	Plungės r. sav., Stalgėnų sen., Lekemės k.	2005-11-29	Miškų ūkio	Ūkinių miškų sklypai	Preliminarūs matavimai	Magistralinių dujotiekių ir naftotiekių (produktotiekių) apsaugos zonos (III skyrius, penktasis skirsnis)	0,2344	Magistralinių dujotiekių ir naftotiekių (produktotiekių) apsaugos zonos (III skyrius, penktasis skirsnis)	0,2345	-	0,2345
167.	6864/0001:35	6864-0001-0035	Plungės r. sav., Stalgėnų sen., Lekemės k.	1996-03-25	Miškų ūkio	-	Preliminarūs matavimai	Magistralinių dujotiekių ir naftotiekių (produktotiekių) apsaugos zonos (III skyrius, penktasis skirsnis)	0,7700	Magistralinių dujotiekių ir naftotiekių (produktotiekių) apsaugos zonos (III skyrius, penktasis skirsnis)	0,8028	-	0,8028
168.	6864/0001:23	6864-0001-0023	Plungės r. sav., Stalgėnų sen., Lekemės k.	1995-12-15	Miškų ūkio	-	Preliminarūs matavimai	Magistralinių dujotiekių ir naftotiekių (produktotiekių) apsaugos zonos (III skyrius, penktasis skirsnis)	0,7694	Magistralinių dujotiekių ir naftotiekių (produktotiekių) apsaugos zonos (III skyrius, penktasis skirsnis)	0,7694	-	0,7694
								-	-	Elektros tinklų apsaugos zonos (III skyrius, ketvirtasis skirsnis)	0,0003	-	0,0003
169.	6864/0001:27	6864-0001-0027	Plungės r. sav., Stalgėnų sen., Lekemės k.	1995-12-15	Miškų ūkio	-	Preliminarūs matavimai	Magistralinių dujotiekių ir naftotiekių (produktotiekių) apsaugos zonos (III skyrius, penktasis skirsnis)	0,2870	Magistralinių dujotiekių ir naftotiekių (produktotiekių) apsaugos zonos (III skyrius, penktasis skirsnis)	0,2870	-	0,2870
								-	-	Elektros tinklų apsaugos zonos (III skyrius, ketvirtasis skirsnis)	0,0002	-	0,0002
170.	6864/0001:522	4400-4796-7930	Plungės r. sav., Stalgėnų sen., Milašaičių k., A. Plechavičiaus g. 37	2017-10-24	Žemės ūkio	Kiti žemės ūkio paskirties žemės sklypai	Kadastriniai matavimai (LKS-94)	Magistralinių dujotiekių ir naftotiekių (produktotiekių) apsaugos zonos (III skyrius, penktasis skirsnis)	2,5512	Magistralinių dujotiekių ir naftotiekių (produktotiekių) apsaugos zonos (III skyrius, penktasis skirsnis)	2,5679	-	2,5679
								Elektros tinklų apsaugos zonos (III skyrius, ketvirtasis skirsnis)	1,7041	Elektros tinklų apsaugos zonos (III skyrius, ketvirtasis skirsnis)	0,0003	-	1,7044

Eil. Nr.	Žemės sklypo kadastrinis numeris	Žemės sklypo unikalus numeris	Žemės sklypo adresas	Žemės sklypo suformavimo metai	Žemės sklypo paskirtis	Žemės sklypo naudojimo būdas	Žemės sklypo matavimų tipas	Esamos (iregistruotos) apsaugos zonos pavadinimas	Esamos apsaugos zonos įregistruotas plotas, ha	Planu nustatomos apsaugos zonos pavadinimas	Nustatomas ar tikslinamas apsaugos zonos plotas, ha	Planu nustatomos apsaugos zonos plotas, persidengiantis su kitų operatorių nustatytų apsaugos zonų plotu, ha	Bendras esamos ir nustatomos apsaugos zonos plotas, ha
171.	6864/0001:528	4400-5085-1664	Plungės r. sav., Nausodžio sen., Kalniškių k.	2018-10-25	Žemės ūkio	Kiti žemės ūkio paskirties žemės sklypai	Kadastriniai matavimai (LKS-94)	Magistralinių dujotiekių ir naftotiekių (produktotiekių) apsaugos zonos (III skyrius, penktasis skirsnis)	0,4553	Magistralinių dujotiekių ir naftotiekių (produktotiekių) apsaugos zonos (III skyrius, penktasis skirsnis)	0,4432	-	0,4432
								-	-	Elektros tinklų apsaugos zonos (III skyrius, ketvirtasis skirsnis)	0,0003	-	0,0003
172.	6864/0001:86	6864-0001-0086	Plungės r. sav., Nausodžio sen., Kalniškių k., Klevų g. 15	1995-11-14	Žemės ūkio	Kiti žemės ūkio paskirties žemės sklypai	Kadastriniai matavimai (LKS-94)	Magistralinių dujotiekių ir naftotiekių (produktotiekių) apsaugos zonos (III skyrius, penktasis skirsnis)	0,9463	Magistralinių dujotiekių ir naftotiekių (produktotiekių) apsaugos zonos (III skyrius, penktasis skirsnis)	0,9491	-	0,9491
173.	6864/0001:313	4400-0333-5466	Plungės r. sav., Nausodžio sen., Kalniškių k.	2004-06-21	Miškų ūkio	-	Kadastriniai matavimai (LKS-94)	Magistralinių dujotiekių ir naftotiekių (produktotiekių) apsaugos zonos (III skyrius, penktasis skirsnis)	2,5440	Magistralinių dujotiekių ir naftotiekių (produktotiekių) apsaugos zonos (III skyrius, penktasis skirsnis)	0,3072	-	0,3072
174.	6864/0001:492	4400-2715-7360	Plungės r. sav., Nausodžio sen., Kalniškių k.	2013-07-29	Žemės ūkio	Kiti žemės ūkio paskirties žemės sklypai	Kadastriniai matavimai (LKS-94)	Magistralinių dujotiekių ir naftotiekių (produktotiekių) apsaugos zonos (III skyrius, penktasis skirsnis)	0,5510	Magistralinių dujotiekių ir naftotiekių (produktotiekių) apsaugos zonos (III skyrius, penktasis skirsnis)	0,4992	-	0,4992
175.	6874/0015:43	6874-0015-0043	Plungės r. sav., Nausodžio sen., Nausodžio k.	1997-01-13	Žemės ūkio	-	Preliminarūs matavimai	Magistralinių dujotiekių ir naftotiekių (produktotiekių) apsaugos zonos (III skyrius, penktasis skirsnis)	1,0967	Magistralinių dujotiekių ir naftotiekių (produktotiekių) apsaugos zonos (III skyrius, penktasis skirsnis)	1,0967	-	1,0967
176.	6874/0015:112	6874-0015-0112	Plungės r. sav., Nausodžio sen., Nausodžio k.	2002-09-09	Žemės ūkio	-	Preliminarūs matavimai	Magistralinių dujotiekių ir naftotiekių (produktotiekių) apsaugos zonos (III skyrius, penktasis skirsnis)	0,3984	Magistralinių dujotiekių ir naftotiekių (produktotiekių) apsaugos zonos (III skyrius, penktasis skirsnis)	0,4215	-	0,4215
177.	6874/0015:171	4400-0457-1026	Plungės r. sav., Nausodžio sen., Nausodžio k.	2004-11-26	Žemės ūkio	-	Preliminarūs matavimai	Magistralinių dujotiekių ir naftotiekių (produktotiekių) apsaugos zonos (III skyrius, penktasis skirsnis)	0,1700	Magistralinių dujotiekių ir naftotiekių (produktotiekių) apsaugos zonos (III skyrius, penktasis skirsnis)	0,1323	-	0,1323
178.	6874/0015:14	6874-0015-0014	Plungės r. sav., Nausodžio sen., Nausodžio k.	1994-12-22	Miškų ūkio	-	Preliminarūs matavimai	Magistralinių dujotiekių ir naftotiekių (produktotiekių) apsaugos zonos (III skyrius, penktasis skirsnis)	0,6000	Magistralinių dujotiekių ir naftotiekių (produktotiekių) apsaugos zonos (III skyrius, penktasis skirsnis)	0,0813	-	0,0813
179.	6874/0015:215	4400-4869-0979	Plungės r. sav., Nausodžio sen., Nausodžio k.	2017-12-13	Žemės ūkio	Kiti žemės ūkio paskirties žemės sklypai	Kadastriniai matavimai (LKS-94)	Magistralinių dujotiekių ir naftotiekių (produktotiekių) apsaugos zonos (III skyrius, penktasis skirsnis)	0,0956	Magistralinių dujotiekių ir naftotiekių (produktotiekių) apsaugos zonos (III skyrius, penktasis skirsnis)	0,0957	-	0,0957
180.	6874/0015:218	4400-5448-3155	Plungės r. sav., Nausodžio sen., Nausodžio k.	2020-06-16	Žemės ūkio	Kiti žemės ūkio paskirties žemės sklypai	Kadastriniai matavimai (LKS-94)	Magistralinių dujotiekių ir naftotiekių (produktotiekių) apsaugos zonos (III skyrius, penktasis skirsnis)	0,0693	Magistralinių dujotiekių ir naftotiekių (produktotiekių) apsaugos zonos (III skyrius, penktasis skirsnis)	0,0694	-	0,0694
181.	6874/0015:41	6874-0015-0041	Plungės r. sav., Nausodžio sen., Nausodžio k.	1996-10-07	Žemės ūkio	Kiti žemės ūkio paskirties žemės sklypai	Preliminarūs matavimai	Magistralinių dujotiekių ir naftotiekių (produktotiekių) apsaugos zonos (III skyrius, penktasis skirsnis)	0,1544	Magistralinių dujotiekių ir naftotiekių (produktotiekių) apsaugos zonos (III skyrius, penktasis skirsnis)	0,1544	-	0,1544
182.	6837/0007:190	4400-2100-8515	Plungės r. sav., Kulių sen., Didžiųjų Mostaičių k.	2010-10-26	Miškų ūkio	Apsauginių miškų sklypai Ūkinių miškų sklypai	Kadastriniai matavimai (LKS-94)	Magistralinių dujotiekių ir naftotiekių (produktotiekių) apsaugos zonos (III skyrius, penktasis skirsnis)	13,5021	Magistralinių dujotiekių ir naftotiekių (produktotiekių) apsaugos zonos (III skyrius, penktasis skirsnis)	13,5066	-	13,5066
								Elektros tinklų apsaugos zonos (III skyrius, ketvirtasis skirsnis)	0,9520	Elektros tinklų apsaugos zonos (III skyrius, ketvirtasis skirsnis)	0,0013	-	0,9533
183.	6837/0007:20	6837-0007-0020	Plungės r. sav., Kulių sen., Didžiųjų Mostaičių k.	1998-09-23	Žemės ūkio	-	Preliminarūs matavimai	Magistralinių dujotiekių ir naftotiekių (produktotiekių) apsaugos zonos (III skyrius, penktasis skirsnis)	1,3900	Magistralinių dujotiekių ir naftotiekių (produktotiekių) apsaugos zonos (III skyrius, penktasis skirsnis)	1,6594	-	1,6594
184.	6837/0007:54	6837-0007-0054	Plungės r. sav., Kulių sen., Didžiųjų Mostaičių k.	2001-04-03	Žemės ūkio	-	Preliminarūs matavimai	Magistralinių dujotiekių ir naftotiekių (produktotiekių) apsaugos zonos (III skyrius, penktasis skirsnis)	6,5356	Magistralinių dujotiekių ir naftotiekių (produktotiekių) apsaugos zonos (III skyrius, penktasis skirsnis)	6,5283	-	6,5283

Eil. Nr.	Žemės sklypo kadastrinis numeris	Žemės sklypo unikalus numeris	Žemės sklypo adresas	Žemės sklypo suformavimo metai	Žemės sklypo paskirtis	Žemės sklypo naudojimo būdas	Žemės sklypo matavimų tipas	Esamos (iregistruotos) apsaugos zonos pavadinimas	Esamos apsaugos zonos įregistruotas plotas, ha	Planu nustatomos apsaugos zonos pavadinimas	Nustatomas ar tikslinamas apsaugos zonos plotas, ha	Planu nustatomos apsaugos zonos plotas, persidengiantis su kitų operatorių nustatytų apsaugos zonų plotu, ha	Bendras esamos ir nustatomos apsaugos zonos plotas, ha
								-	-	Elektros tinklų apsaugos zonos (III skyrius, ketvirtasis skirsnis)	0,0017	-	0,0017
185.	6837/0007:5	6837-0007-0005	Plungės r. sav., Kulių sen., Didžiųjų Mostaičių k.	1998-09-15	Mišku ūkio	-	Preliminarūs matavimai	Magistralinių dujotiekių ir naftotiekių (produktotiekių) apsaugos zonos (III skyrius, penktasis skirsnis)	1,2194	Magistralinių dujotiekių ir naftotiekių (produktotiekių) apsaugos zonos (III skyrius, penktasis skirsnis)	1,2195	-	1,2195
186.	6837/0007:6	6837-0007-0006	Plungės r. sav., Kulių sen., Didžiųjų Mostaičių k., Miško g. 7	1995-03-01	Žemės ūkio	-	Kadastriniai matavimai (LKS-94)	Magistralinių dujotiekių ir naftotiekių (produktotiekių) apsaugos zonos (III skyrius, penktasis skirsnis)	0,1988	Magistralinių dujotiekių ir naftotiekių (produktotiekių) apsaugos zonos (III skyrius, penktasis skirsnis)	0,1998	-	0,1998
187.	6837/0007:30	6837-0007-0030	Plungės r. sav., Kulių sen., Didžiųjų Mostaičių k.	1999-11-11	Žemės ūkio	-	Preliminarūs matavimai	Magistralinių dujotiekių ir naftotiekių (produktotiekių) apsaugos zonos (III skyrius, penktasis skirsnis)	1,4600	Magistralinių dujotiekių ir naftotiekių (produktotiekių) apsaugos zonos (III skyrius, penktasis skirsnis)	1,4610	-	1,4610
188.	6837/0007:213	4400-5670-2951	Plungės r. sav., Kulių sen., Didžiųjų Mostaičių k.	2021-06-18	Žemės ūkio	Kiti žemės ūkio paskirties žemės sklypai	Kadastriniai matavimai (LKS-94)	Magistralinių dujotiekių ir naftotiekių (produktotiekių) apsaugos zonos (III skyrius, penktasis skirsnis)	0,0066	Magistralinių dujotiekių ir naftotiekių (produktotiekių) apsaugos zonos (III skyrius, penktasis skirsnis)	0,0060	-	0,0060
189.	6837/0005:25	6837-0005-0025	Plungės r. sav., Kulių sen., Didžiųjų Mostaičių k., Miško g. 14	1996-04-09	Žemės ūkio	-	Preliminarūs matavimai	Magistralinių dujotiekių ir naftotiekių (produktotiekių) apsaugos zonos (III skyrius, penktasis skirsnis)	2,0798	Magistralinių dujotiekių ir naftotiekių (produktotiekių) apsaugos zonos (III skyrius, penktasis skirsnis)	2,0798	-	2,0798
								-	-	Elektros tinklų apsaugos zonos (III skyrius, ketvirtasis skirsnis)	0,0554	-	0,0554
190.	6837/0005:72	6837-0005-0072	Plungės r. sav., Kulių sen., Didžiųjų Mostaičių k.	1999-11-12	Žemės ūkio	-	Preliminarūs matavimai	Magistralinių dujotiekių ir naftotiekių (produktotiekių) apsaugos zonos (III skyrius, penktasis skirsnis)	0,9232	Magistralinių dujotiekių ir naftotiekių (produktotiekių) apsaugos zonos (III skyrius, penktasis skirsnis)	0,9232	-	0,9232
191.	6837/0005:24	6837-0005-0024	Plungės r. sav., Kulių sen., Didžiųjų Mostaičių k.	1995-12-27	Mišku ūkio	-	Preliminarūs matavimai	Magistralinių dujotiekių ir naftotiekių (produktotiekių) apsaugos zonos (III skyrius, penktasis skirsnis)	0,0447	Magistralinių dujotiekių ir naftotiekių (produktotiekių) apsaugos zonos (III skyrius, penktasis skirsnis)	0,0447	-	0,0447
192.	6837/0005:71	6837-0005-0071	Plungės r. sav., Kulių sen., Didžiųjų Mostaičių k.	1999-11-12	Žemės ūkio	-	Preliminarūs matavimai	Magistralinių dujotiekių ir naftotiekių (produktotiekių) apsaugos zonos (III skyrius, penktasis skirsnis)	1,4620	Magistralinių dujotiekių ir naftotiekių (produktotiekių) apsaugos zonos (III skyrius, penktasis skirsnis)	1,4620	-	1,4620
193.	6837/0005:373	4400-2100-8691	Plungės r. sav., Kulių sen., Didžiųjų Mostaičių k.	2010-10-26	Mišku ūkio	Apsauginių miškų sklypai Ūkinių miškų sklypai	Kadastriniai matavimai (LKS-94)	Magistralinių dujotiekių ir naftotiekių (produktotiekių) apsaugos zonos (III skyrius, penktasis skirsnis)	7,0548	Magistralinių dujotiekių ir naftotiekių (produktotiekių) apsaugos zonos (III skyrius, penktasis skirsnis)	7,0545	-	7,0545
								-	-	Elektros tinklų apsaugos zonos (III skyrius, ketvirtasis skirsnis)	0,0014	-	0,0014
194.	6837/0005:372	4400-2100-8491	Plungės r. sav., Kulių sen., Mižuikų k.	2010-10-26	Mišku ūkio	Apsauginių miškų sklypai Ūkinių miškų sklypai	Kadastriniai matavimai (LKS-94)	Magistralinių dujotiekių ir naftotiekių (produktotiekių) apsaugos zonos (III skyrius, penktasis skirsnis)	9,9996	Magistralinių dujotiekių ir naftotiekių (produktotiekių) apsaugos zonos (III skyrius, penktasis skirsnis)	9,9959	-	9,9959
								Elektros tinklų apsaugos zonos (III skyrius, ketvirtasis skirsnis)	14,3059	Elektros tinklų apsaugos zonos (III skyrius, ketvirtasis skirsnis)	0,0013	-	0,0013
195.	6837/0006:223	4400-2101-0822	Plungės r. sav., Kulių sen., Mižuikų k.	2010-10-26	Mišku ūkio	Apsauginių miškų sklypai Ūkinių miškų sklypai	Kadastriniai matavimai (LKS-94)	Magistralinių dujotiekių ir naftotiekių (produktotiekių) apsaugos zonos (III skyrius, penktasis skirsnis)	7,6390	Magistralinių dujotiekių ir naftotiekių (produktotiekių) apsaugos zonos (III skyrius, penktasis skirsnis)	7,6390	-	7,6390
196.	6837/0006:224	4400-2101-0944	Plungės r. sav., Kulių sen., Mižuikų k.	2010-10-26	Mišku ūkio	Apsauginių miškų sklypai	Kadastriniai matavimai (LKS-94)	Magistralinių dujotiekių ir naftotiekių (produktotiekių) apsaugos zonos (III skyrius, penktasis skirsnis)	0,1053	Magistralinių dujotiekių ir naftotiekių (produktotiekių) apsaugos zonos (III skyrius, penktasis skirsnis)	0,1053	-	0,1053
197.	6837/0006:90	6837-0006-0090	Plungės r. sav., Kulių sen., Mižuikų k.	1998-08-05	Žemės ūkio	-	Preliminarūs matavimai	Magistralinių dujotiekių ir naftotiekių (produktotiekių) apsaugos zonos (III skyrius, penktasis skirsnis)	0,0747	Magistralinių dujotiekių ir naftotiekių (produktotiekių) apsaugos zonos (III skyrius, penktasis skirsnis)	0,0747	-	0,0747

Eil. Nr.	Žemės sklypo kadastrinis numeris	Žemės sklypo unikalus numeris	Žemės sklypo adresas	Žemės sklypo suformavimo metai	Žemės sklypo paskirtis	Žemės sklypo naudojimo būdas	Žemės sklypo matavimų tipas	Esamos (iregistruotos) apsaugos zonos pavadinimas	Esamos apsaugos zonos įregistruotas plotas, ha	Planu nustatomos apsaugos zonos pavadinimas	Nustatomas ar tikslinamas apsaugos zonos plotas, ha	Planu nustatomos apsaugos zonos plotas, persidengiantis su kitų operatorių nustatytų apsaugos zonų plotu, ha	Bendras esamos ir nustatomos apsaugos zonos plotas, ha
198.	6837/0006:159	6837-0006-0159	Plungės r. sav., Kulių sen., Mižuikų k.	2003-05-20	Žemės ūkio	Kiti žemės ūkio paskirties žemės sklypai	Preliminarūs matavimai	Magistralinių dujotiekių ir naftotiekių (produktotiekių) apsaugos zonos (III skyrius, penktasis skirsnis)	1,8576	Magistralinių dujotiekių ir naftotiekių (produktotiekių) apsaugos zonos (III skyrius, penktasis skirsnis)	1,8576	-	1,8576
								Elektros tinklų apsaugos zonos (III skyrius, ketvirtasis skirsnis)	2,7983	Elektros tinklų apsaugos zonos (III skyrius, ketvirtasis skirsnis)	0,0032	-	2,8015
199.	6837/0006:19	6837-0006-0019	Plungės r. sav., Kulių sen., Mižuikų k.	1995-11-10	Žemės ūkio	-	Preliminarūs matavimai	Magistralinių dujotiekių ir naftotiekių (produktotiekių) apsaugos zonos (III skyrius, penktasis skirsnis)	0,2732	Magistralinių dujotiekių ir naftotiekių (produktotiekių) apsaugos zonos (III skyrius, penktasis skirsnis)	0,2655	-	0,2655
200.	6837/0006:20	6837-0006-0020	Plungės r. sav., Kulių sen., Mižuikų k.	1995-12-19	Žemės ūkio	-	Preliminarūs matavimai	Magistralinių dujotiekių ir naftotiekių (produktotiekių) apsaugos zonos (III skyrius, penktasis skirsnis)	2,4437	Magistralinių dujotiekių ir naftotiekių (produktotiekių) apsaugos zonos (III skyrius, penktasis skirsnis)	2,4437	-	2,4437
								Elektros tinklų apsaugos zonos (III skyrius, ketvirtasis skirsnis)	3,1526	Elektros tinklų apsaugos zonos (III skyrius, ketvirtasis skirsnis)	0,0077	-	3,1603
201.	6837/0006:15	6837-0006-0015	Plungės r. sav., Kulių sen., Mižuikų k.	1994-11-11	Žemės ūkio	-	Preliminarūs matavimai	Magistralinių dujotiekių ir naftotiekių (produktotiekių) apsaugos zonos (III skyrius, penktasis skirsnis)	1,7326	Magistralinių dujotiekių ir naftotiekių (produktotiekių) apsaugos zonos (III skyrius, penktasis skirsnis)	1,7324	-	1,7324
202.	6837/0006:193	4400-0733-0058	Plungės r. sav., Kulių sen., Mižuikų k.	2005-11-23	Žemės ūkio	Kiti žemės ūkio paskirties žemės sklypai	Preliminarūs matavimai	Magistralinių dujotiekių ir naftotiekių (produktotiekių) apsaugos zonos (III skyrius, penktasis skirsnis)	1,6656	Magistralinių dujotiekių ir naftotiekių (produktotiekių) apsaugos zonos (III skyrius, penktasis skirsnis)	1,6656	-	1,6656
203.	6837/0006:181	4400-0268-5750	Plungės r. sav., Kulių sen., Mižuikų k.	2004-04-08	Žemės ūkio	-	Preliminarūs matavimai	Magistralinių dujotiekių ir naftotiekių (produktotiekių) apsaugos zonos (III skyrius, penktasis skirsnis)	2,5997	Magistralinių dujotiekių ir naftotiekių (produktotiekių) apsaugos zonos (III skyrius, penktasis skirsnis)	2,5969	-	2,5969
204.	6837/0006:162	6837-0006-0162	Plungės r. sav., Kulių sen., Mižuikų k.	2003-05-20	Žemės ūkio	Kiti žemės ūkio paskirties žemės sklypai	Preliminarūs matavimai	Magistralinių dujotiekių ir naftotiekių (produktotiekių) apsaugos zonos (III skyrius, penktasis skirsnis)	1,7537	Magistralinių dujotiekių ir naftotiekių (produktotiekių) apsaugos zonos (III skyrius, penktasis skirsnis)	1,7435	-	1,7435
								Elektros tinklų apsaugos zonos (III skyrius, ketvirtasis skirsnis)	-	Elektros tinklų apsaugos zonos (III skyrius, ketvirtasis skirsnis)	0,0011	-	0,0011
205.	6837/0006:6	6837-0006-0006	Plungės r. sav., Kulių sen., Mižuikų k.	1994-11-11	Žemės ūkio	-	Preliminarūs matavimai	Magistralinių dujotiekių ir naftotiekių (produktotiekių) apsaugos zonos (III skyrius, penktasis skirsnis)	0,0624	Magistralinių dujotiekių ir naftotiekių (produktotiekių) apsaugos zonos (III skyrius, penktasis skirsnis)	0,0620	-	0,0620
206.	6874/0010:170	4400-4755-6343	Plungės r. sav., Nausodžio sen., Kaušėnų k., Slėnio g. 12	2017-09-21	Žemės ūkio	Kiti žemės ūkio paskirties žemės sklypai	Kadastriniai matavimai (LKS-94)	Magistralinių dujotiekių ir naftotiekių (produktotiekių) apsaugos zonos (III skyrius, penktasis skirsnis)	1,0623	Magistralinių dujotiekių ir naftotiekių (produktotiekių) apsaugos zonos (III skyrius, penktasis skirsnis)	1,0623	-	1,0623
								Elektros tinklų apsaugos zonos (III skyrius, ketvirtasis skirsnis)	0,0902	Elektros tinklų apsaugos zonos (III skyrius, ketvirtasis skirsnis)	0,0003	-	0,0905
207.	6874/0010:62	6874-0010-0062	Plungės r. sav., Nausodžio sen., Kaušėnų k.	2002-05-24	Žemės ūkio	-	Preliminarūs matavimai	Magistralinių dujotiekių ir naftotiekių (produktotiekių) apsaugos zonos (III skyrius, penktasis skirsnis)	0,1367	Magistralinių dujotiekių ir naftotiekių (produktotiekių) apsaugos zonos (III skyrius, penktasis skirsnis)	0,1368	-	0,1368
208.	6874/0017:345	4400-5296-7629	Plungės r. sav., Nausodžio sen., Noriškių k.	2019-10-01	Žemės ūkio	Kiti žemės ūkio paskirties žemės sklypai	Kadastriniai matavimai (LKS-94)	Magistralinių dujotiekių ir naftotiekių (produktotiekių) apsaugos zonos (III skyrius, penktasis skirsnis)	1,6104	Magistralinių dujotiekių ir naftotiekių (produktotiekių) apsaugos zonos (III skyrius, penktasis skirsnis)	1,6134	-	1,6134
								Elektros tinklų apsaugos zonos (III skyrius, ketvirtasis skirsnis)	0,0030	Elektros tinklų apsaugos zonos (III skyrius, ketvirtasis skirsnis)	0,0003	-	0,0033
209.	6874/0017:140	6874-0017-0140	Plungės r. sav., Nausodžio sen., Noriškių k.	2002-04-10	Žemės ūkio	-	Preliminarūs matavimai	Magistralinių dujotiekių ir naftotiekių (produktotiekių) apsaugos zonos (III skyrius, penktasis skirsnis)	0,2019	Magistralinių dujotiekių ir naftotiekių (produktotiekių) apsaugos zonos (III skyrius, penktasis skirsnis)	0,2019	-	0,2019

Eil. Nr.	Žemės sklypo kadastrinis numeris	Žemės sklypo unikalus numeris	Žemės sklypo adresas	Žemės sklypo suformavimo metai	Žemės sklypo paskirtis	Žemės sklypo naudojimo būdas	Žemės sklypo matavimų tipas	Esamos (iregistruotos) apsaugos zonos pavadinimas	Esamos apsaugos zonos įregistruotas plotas, ha	Planu nustatomos apsaugos zonos pavadinimas	Nustatomas ar tikslinamas apsaugos zonos plotas, ha	Planu nustatomos apsaugos zonos plotas, persidengiantis su kitų operatorių nustatytų apsaugos zonų plotu, ha	Bendras esamos ir nustatomos apsaugos zonos plotas, ha
210.	6874/0011:420	4400-1833-3752	Plungės r. sav., Nausodžio sen., Noriškių k.	2009-03-19	Žemės ūkio	Kiti žemės ūkio paskirties žemės sklypai	Kadastriniai matavimai (LKS-94)	Magistralinių dujotiekių ir naftotiekių (produktotiekių) apsaugos zonos (III skyrius, penktasis skirsnis)	0,0484	Magistralinių dujotiekių ir naftotiekių (produktotiekių) apsaugos zonos (III skyrius, penktasis skirsnis)	0,1336	-	0,1336
211.	6874/0011:419	4400-1833-3349	Plungės r. sav., Nausodžio sen., Noriškių k., Ramunių g. 71	2009-03-19	Žemės ūkio	Kiti žemės ūkio paskirties žemės sklypai	Kadastriniai matavimai (LKS-94)	Magistralinių dujotiekių ir naftotiekių (produktotiekių) apsaugos zonos (III skyrius, penktasis skirsnis)	0,0484	Magistralinių dujotiekių ir naftotiekių (produktotiekių) apsaugos zonos (III skyrius, penktasis skirsnis)	0,4269	-	0,4269
212.	6874/0017:262	4400-1124-2376	Plungės r. sav., Nausodžio sen., Noriškių k., Ramunių g. 65	2007-05-25	Žemės ūkio	Kiti žemės ūkio paskirties žemės sklypai	Kadastriniai matavimai (LKS-94)	Magistralinių dujotiekių ir naftotiekių (produktotiekių) apsaugos zonos (III skyrius, penktasis skirsnis)	0,8908	Magistralinių dujotiekių ir naftotiekių (produktotiekių) apsaugos zonos (III skyrius, penktasis skirsnis)	0,8929	-	0,8929
213.	6874/0011:68	6874-0011-0068	Plungės r. sav., Nausodžio sen., Noriškių k.	1998-08-14	Miškų ūkio	Apsauginių miškų sklypai Ūkinių miškų sklypai	Kadastriniai matavimai (LKS-94)	Magistralinių dujotiekių ir naftotiekių (produktotiekių) apsaugos zonos (III skyrius, penktasis skirsnis)	0,0953	Magistralinių dujotiekių ir naftotiekių (produktotiekių) apsaugos zonos (III skyrius, penktasis skirsnis)	0,0996	-	0,0996
214.	6874/0011:74	6874-0011-0074	Plungės r. sav., Nausodžio sen., Noriškių k.	1998-08-14	Miškų ūkio	Ūkinių miškų sklypai	Kadastriniai matavimai (LKS-94)	Magistralinių dujotiekių ir naftotiekių (produktotiekių) apsaugos zonos (III skyrius, penktasis skirsnis)	1,4797	Magistralinių dujotiekių ir naftotiekių (produktotiekių) apsaugos zonos (III skyrius, penktasis skirsnis)	1,4746	-	1,4746
								-	-	Elektros tinklų apsaugos zonos (III skyrius, ketvirtasis skirsnis)	0,0044	-	0,0044
215.	6874/0011:3	6874-0011-0003	Plungės r. sav., Nausodžio sen., Noriškių k.	1994-03-15	Žemės ūkio	Kiti žemės ūkio paskirties žemės sklypai	Kadastriniai matavimai (LKS-94)	Magistralinių dujotiekių ir naftotiekių (produktotiekių) apsaugos zonos (III skyrius, penktasis skirsnis)	0,9904	Magistralinių dujotiekių ir naftotiekių (produktotiekių) apsaugos zonos (III skyrius, penktasis skirsnis)	0,9838	-	0,9838
216.	6874/0011:463	4400-2081-5921	Plungės r. sav., Nausodžio sen., Noriškių k.	2010-08-25	Žemės ūkio	Kiti žemės ūkio paskirties žemės sklypai	Kadastriniai matavimai (LKS-94)	Magistralinių dujotiekių ir naftotiekių (produktotiekių) apsaugos zonos (III skyrius, penktasis skirsnis)	0,0675	Magistralinių dujotiekių ir naftotiekių (produktotiekių) apsaugos zonos (III skyrius, penktasis skirsnis)	0,1314	-	0,1314
217.	6874/0011:496	4400-2159-6952	Plungės r. sav., Nausodžio sen., Varkalių k.	2011-04-12	Žemės ūkio	Kiti žemės ūkio paskirties žemės sklypai	Kadastriniai matavimai (LKS-94)	Magistralinių dujotiekių ir naftotiekių (produktotiekių) apsaugos zonos (III skyrius, penktasis skirsnis)	0,3339	Magistralinių dujotiekių ir naftotiekių (produktotiekių) apsaugos zonos (III skyrius, penktasis skirsnis)	0,3339	-	0,3339
218.	6874/0011:521	4400-2404-6211	Plungės r. sav., Nausodžio sen., Varkalių k.	2012-07-20	Žemės ūkio	Kiti žemės ūkio paskirties žemės sklypai	Kadastriniai matavimai (LKS-94)	Magistralinių dujotiekių ir naftotiekių (produktotiekių) apsaugos zonos (III skyrius, penktasis skirsnis)	0,2551	Magistralinių dujotiekių ir naftotiekių (produktotiekių) apsaugos zonos (III skyrius, penktasis skirsnis)	0,2547	-	0,2547
219.	6874/0011:522	4400-2404-6222	Plungės r. sav., Nausodžio sen., Varkalių k.	2012-07-20	Žemės ūkio	Kiti žemės ūkio paskirties žemės sklypai	Kadastriniai matavimai (LKS-94)	Magistralinių dujotiekių ir naftotiekių (produktotiekių) apsaugos zonos (III skyrius, penktasis skirsnis)	0,2494	Magistralinių dujotiekių ir naftotiekių (produktotiekių) apsaugos zonos (III skyrius, penktasis skirsnis)	0,2495	-	0,2495
220.	6874/0011:523	4400-2404-6244	Plungės r. sav., Nausodžio sen., Varkalių k.	2012-07-20	Žemės ūkio	Kiti žemės ūkio paskirties žemės sklypai	Kadastriniai matavimai (LKS-94)	Magistralinių dujotiekių ir naftotiekių (produktotiekių) apsaugos zonos (III skyrius, penktasis skirsnis)	0,2481	Magistralinių dujotiekių ir naftotiekių (produktotiekių) apsaugos zonos (III skyrius, penktasis skirsnis)	0,2496	-	0,2496
								Magistralinių dujotiekių ir naftotiekių (produktotiekių) apsaugos zonos (III skyrius, penktasis skirsnis)	0,9496	Magistralinių dujotiekių ir naftotiekių (produktotiekių) apsaugos zonos (III skyrius, penktasis skirsnis)	0,9496	-	0,9496
221.	6874/0011:209	6874-0011-0209	Plungės r. sav., Nausodžio sen., Varkalių k.	2002-12-03	Žemės ūkio	-	Preliminarūs matavimai	Elektros tinklų apsaugos zonos (III skyrius, ketvirtasis skirsnis)	0,0200	Elektros tinklų apsaugos zonos (III skyrius, ketvirtasis skirsnis)	0,0003	-	0,0203
								Magistralinių dujotiekių ir naftotiekių (produktotiekių) apsaugos zonos (III skyrius, penktasis skirsnis)	0,9496	Magistralinių dujotiekių ir naftotiekių (produktotiekių) apsaugos zonos (III skyrius, penktasis skirsnis)	0,9496	-	0,9496
222.	6874/0017:249	4400-0714-6125	Plungės r. sav., Nausodžio sen., Varkalių k.	2005-10-29	Žemės ūkio	Kiti žemės ūkio paskirties žemės sklypai	Kadastriniai matavimai (LKS-94)	Magistralinių dujotiekių ir naftotiekių (produktotiekių) apsaugos zonos (III skyrius, penktasis skirsnis)	0,3115	Magistralinių dujotiekių ir naftotiekių (produktotiekių) apsaugos zonos (III skyrius, penktasis skirsnis)	0,3293	-	0,3293
223.	6874/0017:200	4400-0197-8316	Plungės r. sav., Nausodžio sen., Varkalių k.	2004-01-02	Žemės ūkio	Kiti žemės ūkio paskirties žemės sklypai	Kadastriniai matavimai (LKS-94)	Magistralinių dujotiekių ir naftotiekių (produktotiekių) apsaugos zonos (III skyrius, penktasis skirsnis)	0,1986	Magistralinių dujotiekių ir naftotiekių (produktotiekių) apsaugos zonos (III skyrius, penktasis skirsnis)	0,2460	-	0,2460

Eil. Nr.	Žemės sklypo kadastrinis numeris	Žemės sklypo unikalus numeris	Žemės sklypo adresas	Žemės sklypo suformavimo metai	Žemės sklypo paskirtis	Žemės sklypo naudojimo būdas	Žemės sklypo matavimų tipas	Esamos (iregistruotos) apsaugos zonos pavadinimas	Esamos apsaugos zonos įregistruotas plotas, ha	Planu nustatomos apsaugos zonos pavadinimas	Nustatomas ar tikslinamas apsaugos zonos plotas, ha	Planu nustatomos apsaugos zonos plotas, persidengiantis su kitų operatorių nustatytų apsaugos zonų plotu, ha	Bendras esamos ir nustatomos apsaugos zonos plotas, ha
224.	6874/0017:259	4400-1043-2947	Plungės r. sav., Nausodžio sen., Varkalių k.	2007-02-15	Žemės ūkio	Kiti žemės ūkio paskirties žemės sklypai	Kadastriniai matavimai (LKS-94)	Magistralinių dujotiekių ir naftotiekių (produktotiekių) apsaugos zonos (III skyrius, penktasis skirsnis)	0,3279	Magistralinių dujotiekių ir naftotiekių (produktotiekių) apsaugos zonos (III skyrius, penktasis skirsnis)	0,3279	-	0,3279
225.	6874/0017:27	6874-0017-0027	Plungės r. sav., Nausodžio sen., Varkalių k.	1996-09-30	Žemės ūkio	Kiti žemės ūkio paskirties žemės sklypai	Kadastriniai matavimai (LKS-94)	Magistralinių dujotiekių ir naftotiekių (produktotiekių) apsaugos zonos (III skyrius, penktasis skirsnis)	0,1291	Magistralinių dujotiekių ir naftotiekių (produktotiekių) apsaugos zonos (III skyrius, penktasis skirsnis)	0,1291	-	0,1291
226.	6874/0017:194	4400-0140-7489	Plungės r. sav., Nausodžio sen., Varkalių k.	2003-11-19	Žemės ūkio	Kiti žemės ūkio paskirties žemės sklypai	Kadastriniai matavimai (LKS-94)	Magistralinių dujotiekių ir naftotiekių (produktotiekių) apsaugos zonos (III skyrius, penktasis skirsnis)	0,9601	Magistralinių dujotiekių ir naftotiekių (produktotiekių) apsaugos zonos (III skyrius, penktasis skirsnis)	0,0001	-	0,0001
227.	6874/0017:159	6874-0017-0159	Plungės r. sav., Nausodžio sen., Varkalių k.	2002-09-13	Žemės ūkio	-	Preliminarūs matavimai	Magistralinių dujotiekių ir naftotiekių (produktotiekių) apsaugos zonos (III skyrius, penktasis skirsnis)	0,2136	Magistralinių dujotiekių ir naftotiekių (produktotiekių) apsaugos zonos (III skyrius, penktasis skirsnis)	0,2136	-	0,2136
228.	6874/0017:191	4400-0109-9369	Plungės r. sav., Nausodžio sen., Varkalių k.	2003-10-13	Žemės ūkio	-	Preliminarūs matavimai	Magistralinių dujotiekių ir naftotiekių (produktotiekių) apsaugos zonos (III skyrius, penktasis skirsnis)	0,0597	Magistralinių dujotiekių ir naftotiekių (produktotiekių) apsaugos zonos (III skyrius, penktasis skirsnis)	0,0597	-	0,0597
229.	6874/0017:187	4400-0109-4482	Plungės r. sav., Nausodžio sen., Varkalių k.	2003-10-13	Žemės ūkio	-	Preliminarūs matavimai	Magistralinių dujotiekių ir naftotiekių (produktotiekių) apsaugos zonos (III skyrius, penktasis skirsnis)	0,0204	Magistralinių dujotiekių ir naftotiekių (produktotiekių) apsaugos zonos (III skyrius, penktasis skirsnis)	0,0204	-	0,0204
230.	6874/0017:161	6874-0017-0161	Plungės r. sav., Nausodžio sen., Varkalių k.	2002-10-24	Žemės ūkio	-	Preliminarūs matavimai	Magistralinių dujotiekių ir naftotiekių (produktotiekių) apsaugos zonos (III skyrius, penktasis skirsnis)	0,1972	Magistralinių dujotiekių ir naftotiekių (produktotiekių) apsaugos zonos (III skyrius, penktasis skirsnis)	0,1972	-	0,1972
231.	6874/0017:33	6874-0017-0033	Plungės r. sav., Nausodžio sen., Varkalių k.	1996-09-30	Žemės ūkio	Kiti žemės ūkio paskirties žemės sklypai	Kadastriniai matavimai (LKS-94)	Magistralinių dujotiekių ir naftotiekių (produktotiekių) apsaugos zonos (III skyrius, penktasis skirsnis)	0,1950	Magistralinių dujotiekių ir naftotiekių (produktotiekių) apsaugos zonos (III skyrius, penktasis skirsnis)	0,1965	-	0,1965
232.	6874/0017:195	4400-0150-7251	Plungės r. sav., Nausodžio sen., Varkalių k.	2003-12-01	Žemės ūkio	-	Preliminarūs matavimai	Magistralinių dujotiekių ir naftotiekių (produktotiekių) apsaugos zonos (III skyrius, penktasis skirsnis)	0,1731	Magistralinių dujotiekių ir naftotiekių (produktotiekių) apsaugos zonos (III skyrius, penktasis skirsnis)	0,1731	-	0,1731
233.	6874/0017:211	4400-0250-3894	Plungės r. sav., Nausodžio sen., Varkalių k.	2004-03-23	Žemės ūkio	Kiti žemės ūkio paskirties žemės sklypai	Kadastriniai matavimai (LKS-94)	Magistralinių dujotiekių ir naftotiekių (produktotiekių) apsaugos zonos (III skyrius, penktasis skirsnis)	0,1634	Magistralinių dujotiekių ir naftotiekių (produktotiekių) apsaugos zonos (III skyrius, penktasis skirsnis)	0,1658	-	0,1658
234.	6874/0017:204	4400-0206-0800	Plungės r. sav., Nausodžio sen., Varkalių k.	2004-02-05	Žemės ūkio	-	Preliminarūs matavimai	Magistralinių dujotiekių ir naftotiekių (produktotiekių) apsaugos zonos (III skyrius, penktasis skirsnis)	0,2634	Magistralinių dujotiekių ir naftotiekių (produktotiekių) apsaugos zonos (III skyrius, penktasis skirsnis)	0,2634	-	0,2634
235.	6874/0017:230	4400-0395-3180	Plungės r. sav., Nausodžio sen., Varkalių k.	2004-09-14	Žemės ūkio	-	Preliminarūs matavimai	Magistralinių dujotiekių ir naftotiekių (produktotiekių) apsaugos zonos (III skyrius, penktasis skirsnis)	0,1000	Magistralinių dujotiekių ir naftotiekių (produktotiekių) apsaugos zonos (III skyrius, penktasis skirsnis)	0,0609	-	0,0609
236.	6874/0017:59	6874-0017-0059	Plungės r. sav., Nausodžio sen., Varkalių k.	1998-01-26	Žemės ūkio	Kiti žemės ūkio paskirties žemės sklypai	Kadastriniai matavimai (LKS-94)	-	-	Magistralinių dujotiekių ir naftotiekių (produktotiekių) apsaugos zonos (III skyrius, penktasis skirsnis)	0,0098	-	0,0098
237.	6874/0017:15	6874-0017-0015	Plungės r. sav., Nausodžio sen., Varkalių k., Obelių g. 10	1997-08-08	Žemės ūkio	-	Kadastriniai matavimai (LKS-94)	Magistralinių dujotiekių ir naftotiekių (produktotiekių) apsaugos zonos (III skyrius, penktasis skirsnis)	2,5000	Magistralinių dujotiekių ir naftotiekių (produktotiekių) apsaugos zonos (III skyrius, penktasis skirsnis)	2,5538	-	2,5538
								Elektros tinklų apsaugos zonos (III skyrius, ketvirtasis skirsnis)	0,9000	Elektros tinklų apsaugos zonos (III skyrius, ketvirtasis skirsnis)	0,0006	-	0,9006

Eil. Nr.	Žemės sklypo kadastrinis numeris	Žemės sklypo unikalus numeris	Žemės sklypo adresas	Žemės sklypo suformavimo metai	Žemės sklypo paskirtis	Žemės sklypo naudojimo būdas	Žemės sklypo matavimų tipas	Esamos (iregistruotos) apsaugos zonos pavadinimas	Esamos apsaugos zonos įregistruotas plotas, ha	Planu nustatomos apsaugos zonos pavadinimas	Nustatomas ar tikslinamas apsaugos zonos plotas, ha	Planu nustatomos apsaugos zonos plotas, persidengiantis su kitų operatorių nustatytų apsaugos zonų plotu, ha	Bendras esamos ir nustatomos apsaugos zonos plotas, ha
238.	6874/0017:58	6874-0017-0058	Plungės r. sav., Nausodžio sen., Varkalių k., Kulių g. 17	1997-12-22	Žemės ūkio	Kiti žemės ūkio paskirties žemės sklypai	Kadastriniai matavimai (LKS-94)	Magistralinių dujotiekių ir naftotiekių (produktotiekių) apsaugos zonos (III skyrius, penktasis skirsnis)	0,1028	Magistralinių dujotiekių ir naftotiekių (produktotiekių) apsaugos zonos (III skyrius, penktasis skirsnis)	0,1028	-	0,1028
239.	6874/7001:3	4400-2347-2386	Plungės r. sav., Plungės r. sav. Teritorija	2012-04-23	Kita	Susisiekimo ir inžinerinių tinklų koridorių teritorijos	Kadastriniai matavimai (LKS-94)	Magistralinių dujotiekių ir naftotiekių (produktotiekių) apsaugos zonos (III skyrius, penktasis skirsnis)	0,0311	Magistralinių dujotiekių ir naftotiekių (produktotiekių) apsaugos zonos (III skyrius, penktasis skirsnis)	0,0311	-	0,0311
240.	6874/7001:5	4400-2645-9769	Plungės r. sav., Plungės r. sav. Teritorija	2013-04-24	Kita	Susisiekimo ir inžinerinių tinklų koridorių teritorijos	Kadastriniai matavimai (LKS-94)	Magistralinių dujotiekių ir naftotiekių (produktotiekių) apsaugos zonos (III skyrius, penktasis skirsnis)	-	Magistralinių dujotiekių ir naftotiekių (produktotiekių) apsaugos zonos (III skyrius, penktasis skirsnis)	0,0903	-	0,0903
								Elektros tinklų apsaugos zonos (III skyrius, ketvirtasis skirsnis)	0,2021	Elektros tinklų apsaugos zonos (III skyrius, ketvirtasis skirsnis)	0,0002	-	0,2023
241.	6874/0015:199	4400-2124-2828	Plungės r. sav., Nausodžio sen., Varkalių k.	2010-12-27	Žemės ūkio	Kiti žemės ūkio paskirties žemės sklypai	Kadastriniai matavimai (LKS-94)	Magistralinių dujotiekių ir naftotiekių (produktotiekių) apsaugos zonos (III skyrius, penktasis skirsnis)	0,7310	Magistralinių dujotiekių ir naftotiekių (produktotiekių) apsaugos zonos (III skyrius, penktasis skirsnis)	0,7310	-	0,7310
242.	6874/0015:198	4400-2124-2819	Plungės r. sav., Nausodžio sen., Varkalių k.	2010-12-27	Žemės ūkio	Kiti žemės ūkio paskirties žemės sklypai	Kadastriniai matavimai (LKS-94)	Magistralinių dujotiekių ir naftotiekių (produktotiekių) apsaugos zonos (III skyrius, penktasis skirsnis)	0,8974	Magistralinių dujotiekių ir naftotiekių (produktotiekių) apsaugos zonos (III skyrius, penktasis skirsnis)	0,8974	-	0,8974
								Elektros tinklų apsaugos zonos (III skyrius, ketvirtasis skirsnis)	0,3724	Elektros tinklų apsaugos zonos (III skyrius, ketvirtasis skirsnis)	0,0001	-	0,3725
243.	6874/0015:71	6874-0015-0071	Plungės r. sav., Nausodžio sen., Nausodžio k.	2001-05-10	Žemės ūkio	-	Preliminarūs matavimai	Magistralinių dujotiekių ir naftotiekių (produktotiekių) apsaugos zonos (III skyrius, penktasis skirsnis)	0,0387	Magistralinių dujotiekių ir naftotiekių (produktotiekių) apsaugos zonos (III skyrius, penktasis skirsnis)	0,0387	-	0,0387
244.	6874/0015:121	6874-0015-0121	Plungės r. sav., Nausodžio sen., Nausodžio k.	2002-11-04	Žemės ūkio	-	Preliminarūs matavimai	Magistralinių dujotiekių ir naftotiekių (produktotiekių) apsaugos zonos (III skyrius, penktasis skirsnis)	0,6375	Magistralinių dujotiekių ir naftotiekių (produktotiekių) apsaugos zonos (III skyrius, penktasis skirsnis)	0,6375	-	0,6375
								-	-	Elektros tinklų apsaugos zonos (III skyrius, ketvirtasis skirsnis)	0,0003	-	0,0003
245.	6874/0015:116	6874-0015-0116	Plungės r. sav., Nausodžio sen., Nausodžio k.	2002-11-05	Žemės ūkio	-	Preliminarūs matavimai	Magistralinių dujotiekių ir naftotiekių (produktotiekių) apsaugos zonos (III skyrius, penktasis skirsnis)	0,0700	Magistralinių dujotiekių ir naftotiekių (produktotiekių) apsaugos zonos (III skyrius, penktasis skirsnis)	0,0362	-	0,0362
246.	6874/0015:118	6874-0015-0118	Plungės r. sav., Nausodžio sen., Nausodžio k.	2002-11-05	Žemės ūkio	-	Preliminarūs matavimai	Magistralinių dujotiekių ir naftotiekių (produktotiekių) apsaugos zonos (III skyrius, penktasis skirsnis)	0,7500	Magistralinių dujotiekių ir naftotiekių (produktotiekių) apsaugos zonos (III skyrius, penktasis skirsnis)	0,3695	-	0,3695
247.	6874/0015:146	4400-0140-6915	Plungės r. sav., Nausodžio sen., Nausodžio k.	2003-11-19	Žemės ūkio	-	Preliminarūs matavimai	Magistralinių dujotiekių ir naftotiekių (produktotiekių) apsaugos zonos (III skyrius, penktasis skirsnis)	0,3800	Magistralinių dujotiekių ir naftotiekių (produktotiekių) apsaugos zonos (III skyrius, penktasis skirsnis)	0,3716	-	0,3716
248.	6874/0015:155	4400-0197-8405	Plungės r. sav., Nausodžio sen., Nausodžio k.	2004-01-27	Žemės ūkio	Kiti žemės ūkio paskirties žemės sklypai	Kadastriniai matavimai (LKS-94)	Magistralinių dujotiekių ir naftotiekių (produktotiekių) apsaugos zonos (III skyrius, penktasis skirsnis)	0,0011	Magistralinių dujotiekių ir naftotiekių (produktotiekių) apsaugos zonos (III skyrius, penktasis skirsnis)	0,0011	-	0,0011
249.	6874/0015:117	6874-0015-0117	Plungės r. sav., Nausodžio sen., Nausodžio k.	2002-11-05	Žemės ūkio	-	Preliminarūs matavimai	Magistralinių dujotiekių ir naftotiekių (produktotiekių) apsaugos zonos (III skyrius, penktasis skirsnis)	0,1613	Magistralinių dujotiekių ir naftotiekių (produktotiekių) apsaugos zonos (III skyrius, penktasis skirsnis)	0,1613	-	0,1613
250.	6874/0015:169	4400-0434-8792	Plungės r. sav., Nausodžio sen., Nausodžio k.	2004-11-02	Žemės ūkio	-	Preliminarūs matavimai	Magistralinių dujotiekių ir naftotiekių (produktotiekių) apsaugos zonos (III skyrius, penktasis skirsnis)	0,2000	Magistralinių dujotiekių ir naftotiekių (produktotiekių) apsaugos zonos (III skyrius, penktasis skirsnis)	0,2234	-	0,2234

Eil. Nr.	Žemės sklypo kadastrinis numeris	Žemės sklypo unikalus numeris	Žemės sklypo adresas	Žemės sklypo suformavimo metai	Žemės sklypo paskirtis	Žemės sklypo naudojimo būdas	Žemės sklypo matavimų tipas	Esamos (iregistruotos) apsaugos zonos pavadinimas	Esamos apsaugos zonos įregistruotas plotas, ha	Planu nustatomos apsaugos zonos pavadinimas	Nustatomas ar tikslinamas apsaugos zonos plotas, ha	Planu nustatomos apsaugos zonos plotas, persidengiantis su kitų operatorių nustatytų apsaugos zonų plotu, ha	Bendras esamos ir nustatomos apsaugos zonos plotas, ha
251.	6874/0015:219	4400-5448-3377	Plungės r. sav., Nausodžio sen., Nausodžio k.	2020-06-16	Žemės ūkio	Kiti žemės ūkio paskirties žemės sklypai	Kadastriniai matavimai (LKS-94)	Magistralinių dujotiekių ir naftotiekių (produktotiekių) apsaugos zonos (III skyrius, penktasis skirsnis)	0,0268	Magistralinių dujotiekių ir naftotiekių (produktotiekių) apsaugos zonos (III skyrius, penktasis skirsnis)	0,0265	-	0,0265
252.	6874/0015:179	4400-1329-7437	Plungės r. sav., Nausodžio sen., Nausodžio k.	2007-11-28	Žemės ūkio	Kiti žemės ūkio paskirties žemės sklypai	Preliminarūs matavimai	Magistralinių dujotiekių ir naftotiekių (produktotiekių) apsaugos zonos (III skyrius, penktasis skirsnis)	0,3300	Magistralinių dujotiekių ir naftotiekių (produktotiekių) apsaugos zonos (III skyrius, penktasis skirsnis)	0,1554	-	0,1554
253.	6874/0015:180	4400-1504-9915	Plungės r. sav., Nausodžio sen., Nausodžio k.	2008-02-21	Žemės ūkio	Kiti žemės ūkio paskirties žemės sklypai	Preliminarūs matavimai	Magistralinių dujotiekių ir naftotiekių (produktotiekių) apsaugos zonos (III skyrius, penktasis skirsnis)	0,4300	Magistralinių dujotiekių ir naftotiekių (produktotiekių) apsaugos zonos (III skyrius, penktasis skirsnis)	0,4345	-	0,4345
254.	6874/0015:161	4400-0241-5209	Plungės r. sav., Nausodžio sen., Nausodžio k.	2004-03-15	Žemės ūkio	-	Preliminarūs matavimai	Magistralinių dujotiekių ir naftotiekių (produktotiekių) apsaugos zonos (III skyrius, penktasis skirsnis)	0,0397	Magistralinių dujotiekių ir naftotiekių (produktotiekių) apsaugos zonos (III skyrius, penktasis skirsnis)	0,0398	-	0,0398
255.	6874/0015:45	6874-0015-0045	Plungės r. sav., Nausodžio sen., Nausodžio k.	1997-09-15	Žemės ūkio	Kiti žemės ūkio paskirties žemės sklypai	Kadastriniai matavimai (LKS-94)	Magistralinių dujotiekių ir naftotiekių (produktotiekių) apsaugos zonos (III skyrius, penktasis skirsnis)	0,3220	Magistralinių dujotiekių ir naftotiekių (produktotiekių) apsaugos zonos (III skyrius, penktasis skirsnis)	0,3220	-	0,3220
256.	6874/0015:88	6874-0015-0088	Plungės r. sav., Nausodžio sen., Nausodžio k.	2000-11-03	Žemės ūkio	-	Preliminarūs matavimai	Magistralinių dujotiekių ir naftotiekių (produktotiekių) apsaugos zonos (III skyrius, penktasis skirsnis)	0,0043	Magistralinių dujotiekių ir naftotiekių (produktotiekių) apsaugos zonos (III skyrius, penktasis skirsnis)	0,0043	-	0,0043
257.	6874/0015:80	6874-0015-0080	Plungės r. sav., Nausodžio sen., Nausodžio k.	2001-03-08	Žemės ūkio	-	Preliminarūs matavimai	Magistralinių dujotiekių ir naftotiekių (produktotiekių) apsaugos zonos (III skyrius, penktasis skirsnis)	0,8000	Magistralinių dujotiekių ir naftotiekių (produktotiekių) apsaugos zonos (III skyrius, penktasis skirsnis)	0,8022	-	0,8022
258.	6874/0015:203	4400-2259-1460	Plungės r. sav., Nausodžio sen., Nausodžio k.	2011-12-09	Žemės ūkio	Kiti žemės ūkio paskirties žemės sklypai	Kadastriniai matavimai (LKS-94)	Magistralinių dujotiekių ir naftotiekių (produktotiekių) apsaugos zonos (III skyrius, penktasis skirsnis)	0,3947	Magistralinių dujotiekių ir naftotiekių (produktotiekių) apsaugos zonos (III skyrius, penktasis skirsnis)	0,4081	-	0,4081
259.	6874/0015:18	6874-0015-0018	Plungės r. sav., Nausodžio sen., Nausodžio k.	1994-10-17	Žemės ūkio	Kiti žemės ūkio paskirties žemės sklypai	Kadastriniai matavimai (LKS-94)	Magistralinių dujotiekių ir naftotiekių (produktotiekių) apsaugos zonos (III skyrius, penktasis skirsnis)	0,4137	Magistralinių dujotiekių ir naftotiekių (produktotiekių) apsaugos zonos (III skyrius, penktasis skirsnis)	0,4061	-	0,4061
								-	-	Elektros tinklų apsaugos zonos (III skyrius, ketvirtasis skirsnis)	0,0001	-	0,0001
260.	6874/0015:168	4400-0395-9053	Plungės r. sav., Nausodžio sen., Nausodžio k.	2004-09-14	Žemės ūkio	Kiti žemės ūkio paskirties žemės sklypai	Kadastriniai matavimai (LKS-94)	Magistralinių dujotiekių ir naftotiekių (produktotiekių) apsaugos zonos (III skyrius, penktasis skirsnis)	0,1579	Magistralinių dujotiekių ir naftotiekių (produktotiekių) apsaugos zonos (III skyrius, penktasis skirsnis)	0,1547	-	0,1547
261.	6874/0015:72	6874-0015-0072	Plungės r. sav., Nausodžio sen., Nausodžio k.	2000-06-06	Žemės ūkio	-	Preliminarūs matavimai	Magistralinių dujotiekių ir naftotiekių (produktotiekių) apsaugos zonos (III skyrius, penktasis skirsnis)	1,0500	Magistralinių dujotiekių ir naftotiekių (produktotiekių) apsaugos zonos (III skyrius, penktasis skirsnis)	0,8356	-	0,8356
262.	6874/0015:37	6874-0015-0037	Plungės r. sav., Nausodžio sen., Varkalių k.	1996-09-30	Žemės ūkio	Kiti žemės ūkio paskirties žemės sklypai	Kadastriniai matavimai (LKS-94)	Magistralinių dujotiekių ir naftotiekių (produktotiekių) apsaugos zonos (III skyrius, penktasis skirsnis)	0,0095	Magistralinių dujotiekių ir naftotiekių (produktotiekių) apsaugos zonos (III skyrius, penktasis skirsnis)	0,0095	-	0,0095
263.	6874/0015:152	4400-0185-7985	Plungės r. sav., Nausodžio sen., Varkalių k.	2004-01-12	Žemės ūkio	Kiti žemės ūkio paskirties žemės sklypai	Kadastriniai matavimai (LKS-94)	Magistralinių dujotiekių ir naftotiekių (produktotiekių) apsaugos zonos (III skyrius, penktasis skirsnis)	0,0036	Magistralinių dujotiekių ir naftotiekių (produktotiekių) apsaugos zonos (III skyrius, penktasis skirsnis)	0,0036	-	0,0036
264.	6874/0015:54	6874-0015-0054	Plungės r. sav., Nausodžio sen., Nausodžio k.	1998-07-08	Žemės ūkio	-	Preliminarūs matavimai	Magistralinių dujotiekių ir naftotiekių (produktotiekių) apsaugos zonos (III skyrius, penktasis skirsnis)	0,2500	Magistralinių dujotiekių ir naftotiekių (produktotiekių) apsaugos zonos (III skyrius, penktasis skirsnis)	0,1654	-	0,1654

Eil. Nr.	Žemės sklypo kadastrinis numeris	Žemės sklypo unikalus numeris	Žemės sklypo adresas	Žemės sklypo suformavimo metai	Žemės sklypo paskirtis	Žemės sklypo naudojimo būdas	Žemės sklypo matavimų tipas	Esamos (iregistruotos) apsaugos zonos pavadinimas	Esamos apsaugos zonos įregistruotas plotas, ha	Planu nustatomos apsaugos zonos pavadinimas	Nustatomas ar tikslinamas apsaugos zonos plotas, ha	Planu nustatomos apsaugos zonos plotas, persidengiantis su kitų operatorių nustatytų apsaugos zonų plotu, ha	Bendras esamos ir nustatomos apsaugos zonos plotas, ha
265.	6874/0015:9	6874-0015-0009	Plungės r. sav., Nausodžio sen., Nausodžio k.	1995-12-20	Žemės ūkio	Kiti žemės ūkio paskirties žemės sklypai	Kadastriniai matavimai (LKS-94)	Magistralinių dujotiekių ir naftotiekių (produktotiekių) apsaugos zonos (III skyrius, penktasis skirsnis)	0,3110	Magistralinių dujotiekių ir naftotiekių (produktotiekių) apsaugos zonos (III skyrius, penktasis skirsnis)	0,2995	-	0,2995
266.	6874/0015:192	4400-1812-0548	Plungės r. sav., Nausodžio sen., Nausodžio k.	2009-02-03	Žemės ūkio	Kiti žemės ūkio paskirties žemės sklypai	Preliminarūs matavimai	Magistralinių dujotiekių ir naftotiekių (produktotiekių) apsaugos zonos (III skyrius, penktasis skirsnis)	0,1949	Magistralinių dujotiekių ir naftotiekių (produktotiekių) apsaugos zonos (III skyrius, penktasis skirsnis)	0,1949	-	0,1949
267.	6874/0015:143	4400-0048-9927	Plungės r. sav., Nausodžio sen., Nausodžio k.	2003-07-22	Žemės ūkio	Kiti žemės ūkio paskirties žemės sklypai	Kadastriniai matavimai (LKS-94)	Magistralinių dujotiekių ir naftotiekių (produktotiekių) apsaugos zonos (III skyrius, penktasis skirsnis)	0,3215	Magistralinių dujotiekių ir naftotiekių (produktotiekių) apsaugos zonos (III skyrius, penktasis skirsnis)	0,3203	-	0,3203
268.	6874/0015:122	6874-0015-0122	Plungės r. sav., Nausodžio sen., Nausodžio k.	2002-11-28	Žemės ūkio	-	Preliminarūs matavimai	Magistralinių dujotiekių ir naftotiekių (produktotiekių) apsaugos zonos (III skyrius, penktasis skirsnis)	0,2500	Magistralinių dujotiekių ir naftotiekių (produktotiekių) apsaugos zonos (III skyrius, penktasis skirsnis)	0,2361	-	0,2361
269.	6874/0017:297	4400-2283-4560	Plungės r. sav., Nausodžio sen., Varkalių k.	2012-01-17	Žemės ūkio	Kiti žemės ūkio paskirties žemės sklypai	Kadastriniai matavimai (LKS-94)	Magistralinių dujotiekių ir naftotiekių (produktotiekių) apsaugos zonos (III skyrius, penktasis skirsnis)	0,0006	Magistralinių dujotiekių ir naftotiekių (produktotiekių) apsaugos zonos (III skyrius, penktasis skirsnis)	0,0006	-	0,0006
270.	6874/0017:94	6874-0017-0094	Plungės r. sav., Nausodžio sen., Varkalių k.	2000-01-18	Žemės ūkio	-	Preliminarūs matavimai	Magistralinių dujotiekių ir naftotiekių (produktotiekių) apsaugos zonos (III skyrius, penktasis skirsnis)	0,0077	Magistralinių dujotiekių ir naftotiekių (produktotiekių) apsaugos zonos (III skyrius, penktasis skirsnis)	0,0077	-	0,0077
271.	6837/0005:64	6837-0005-0064	Plungės r. sav., Kulių sen., Mižuikų k.	1999-08-16	Žemės ūkio	-	Preliminarūs matavimai	Magistralinių dujotiekių ir naftotiekių (produktotiekių) apsaugos zonos (III skyrius, 9.1. penktasis skirsnis)	1,5610	Magistralinių dujotiekių ir naftotiekių (produktotiekių) apsaugos zonos (III skyrius, penktasis skirsnis)	1,5613	-	1,5613
272.	6864/0005:190	4400-0270-7237	Plungės r. sav., Stalgėnų sen. Luknėnų k.	2004-04-13	Žemės ūkio	Kiti žemės ūkio paskirties žemės sklypai	Kadastriniai matavimai (LKS-94)	Magistralinių dujotiekių ir naftotiekių (produktotiekių) apsaugos zonos (III skyrius, penktasis skirsnis)	0,0361	Magistralinių dujotiekių ir naftotiekių (produktotiekių) apsaugos zonos (III skyrius, penktasis skirsnis)	0,0365	-	0,0365
273.	6864/0006:226	4400-0308-1518	Plungės r. sav., Stalgėnų sen. Lekemės k.	2004-05-26	-	-	Preliminarūs matavimai	-	-	Magistralinių dujotiekių ir naftotiekių (produktotiekių) apsaugos zonos (III skyrius, penktasis skirsnis)	0,0011	-	0,0011
274.	6864/0004:122	6864-0004-0122	Plungės r. sav., Stalgėnų sen. Stalgo k.	2001-09-20	Miškų ūkio	-	Preliminarūs matavimai	Magistralinių dujotiekių ir naftotiekių (produktotiekių) apsaugos zonos (III skyrius, penktasis skirsnis)	0,0326	Magistralinių dujotiekių ir naftotiekių (produktotiekių) apsaugos zonos (III skyrius, penktasis skirsnis)	0,0326	-	0,0326
275.	6864/0003:129	6880-0003-0129	Plungės r. asv. Žlibinų sen. Medingėnų k.	2001-06-25	Žemės ūkio	-	Preliminarūs matavimai	Elektros tinklų apsaugos zonos (III skyrius, ketvirtasis skirsnis)	-	Elektros tinklų apsaugos zonos (III skyrius, ketvirtasis skirsnis)	0,0306	-	0,0306
276.	6874/0010:117	4400-1237-2859	Plungės r. asv. Nausodžio sen. Kaušėnų k., Birutės g. 6	2007-10-10	Kita	Susisiekimo ir inžinerinių tinklų koridorių teritorijos	Kadastriniai matavimai (LKS-94)	Magistralinių dujotiekių ir naftotiekių (produktotiekių) apsaugos zonos (III skyrius, penktasis skirsnis)	0,1387	Magistralinių dujotiekių ir naftotiekių (produktotiekių) apsaugos zonos (III skyrius, penktasis skirsnis)	0,1566	-	0,1566
								-	-	Elektros tinklų apsaugos zonos (III skyrius, ketvirtasis skirsnis)	0,0378	-	0,0378
277.	6874/0010:42	6874-0010-0042	Plungės r. sav., Nausodžio sen., Kaušėnų k.	2000-01-18	žemės ūkio	-	Kadastriniai matavimai (LKS-94)	Magistralinių dujotiekių ir naftotiekių (produktotiekių) apsaugos zonos (III skyrius, penktasis skirsnis)	0,0369	Magistralinių dujotiekių ir naftotiekių (produktotiekių) apsaugos zonos (III skyrius, penktasis skirsnis)	0,1432	-	0,1432
								Elektros tinklų apsaugos zonos (III skyrius, ketvirtasis skirsnis)	0,0448	Elektros tinklų apsaugos zonos (III skyrius, ketvirtasis skirsnis)	0,0047	0,0006	0,0489
278.	6874/0010:43	6874-0010-0043	Plungės r. sav., Nausodžio sen., Kaušėnų k.	2000-02-10	žemės ūkio	Kiti žemės ūkio paskirties žemės sklypai	Kadastriniai matavimai (LKS-94)	Magistralinių dujotiekių ir naftotiekių (produktotiekių) apsaugos zonos (III skyrius, penktasis skirsnis)	0,1190	Magistralinių dujotiekių ir naftotiekių (produktotiekių) apsaugos zonos (III skyrius, penktasis skirsnis)	0,1190	-	0,1190

Eil. Nr.	Žemės sklypo kadastrinis numeris	Žemės sklypo unikalus numeris	Žemės sklypo adresas	Žemės sklypo suformavimo metai	Žemės sklypo paskirtis	Žemės sklypo naudojimo būdas	Žemės sklypo matavimų tipas	Esamos (įregistruotos) apsaugos zonos pavadinimas	Esamos apsaugos zonos įregistruotas plotas, ha	Planu nustatomos apsaugos zonos pavadinimas	Nustatomas ar tikslinamas apsaugos zonos plotas, ha	Planu nustatomos apsaugos zonos plotas, persidengiantis su kitų operatorių nustatytų apsaugos zonų plotu, ha	Bendras esamos ir nustatomos apsaugos zonos plotas, ha
279.	6874/0010:44	6874-0010-0044	Plungės r. sav., Nausodžio šen., Kaušėnų k.	2000-02-10	žemės ūkio	Kiti žemės ūkio paskirties žemės sklypai	Kadastriniai matavimai (LKS-94)	Magistralinių dujotiekių ir naftotiekių (produktotiekių) apsaugos zonos (III skyrius, penktasis skirsnis)	0,4073	Magistralinių dujotiekių ir naftotiekių (produktotiekių) apsaugos zonos (III skyrius, penktasis skirsnis)	0,4111	-	0,4111
280.	6874/0010:21	6874-0010-0021	Plungės r. sav., Nausodžio šen., Kaušėnų k.	1997-11-20	žemės ūkio	-	Kadastriniai matavimai (LKS-94)	Magistralinių dujotiekių ir naftotiekių (produktotiekių) apsaugos zonos (III skyrius, penktasis skirsnis)	0,9097	Magistralinių dujotiekių ir naftotiekių (produktotiekių) apsaugos zonos (III skyrius, penktasis skirsnis)	0,9097	-	0,9097
281.	6874/0017:344	4400-5296-7640	Plungės r. sav., Nausodžio šen., Noriškių k., Babrungo g. 19	2019-10-01	žemės ūkio	Kiti žemės ūkio paskirties žemės sklypai	Kadastriniai matavimai (LKS-94)	Magistralinių dujotiekių ir naftotiekių (produktotiekių) apsaugos zonos (III skyrius, penktasis skirsnis)	0,8129	Magistralinių dujotiekių ir naftotiekių (produktotiekių) apsaugos zonos (III skyrius, penktasis skirsnis)	0,7958	-	0,7958
282.	6864/0006:157	6864-0006-0157	Plungės r. sav., Stalgėnų sen., Vainaičių k.	2001-06-27	žemės ūkio	-	Preliminarūs matavimai	Magistralinių dujotiekių ir naftotiekių (produktotiekių) apsaugos zonos (III skyrius, penktasis skirsnis)	0,5753	Magistralinių dujotiekių ir naftotiekių (produktotiekių) apsaugos zonos (III skyrius, penktasis skirsnis)	0,5753	-	0,5753
283.	6864/0004:195	4400-0234-7284	Plungės r. sav., Stalgėnų sen., Stalgo k.	2004-03-07	Kita	Inžinerinės infrastruktūros teritorijos	Kadastriniai matavimai (LKS-94)	Magistralinių dujotiekių ir naftotiekių (produktotiekių) apsaugos zonos (III skyrius, penktasis skirsnis)	0,0010	Magistralinių dujotiekių ir naftotiekių (produktotiekių) apsaugos zonos (III skyrius, penktasis skirsnis)	0,0010	-	0,0010
								-	-	Elektros tinklų apsaugos zonos (III skyrius, ketvirtasis skirsnis)	0,0005	-	0,0005
284.	6874/0010:1	6874-0010-0001	Plungės r. sav., Nausodžio sen., Noriškių k.	1995-11-20	žemės ūkio	Kiti žemės ūkio paskirties žemės sklypai	Kadastriniai matavimai (LKS-94)	Magistralinių dujotiekių ir naftotiekių (produktotiekių) apsaugos zonos (III skyrius, penktasis skirsnis)	1,4723	Magistralinių dujotiekių ir naftotiekių (produktotiekių) apsaugos zonos (III skyrius, penktasis skirsnis)	0,7591	-	0,7591
285.	6874/0010:83	4400-0311-6814	Plungės r. sav., Nausodžio sen., Kaušėnų k., Slėnio g. 10	2004-05-28	žemės ūkio	Kiti žemės ūkio paskirties žemės sklypai	Kadastriniai matavimai (LKS-94)	Magistralinių dujotiekių ir naftotiekių (produktotiekių) apsaugos zonos (III skyrius, penktasis skirsnis)	0,4899	Magistralinių dujotiekių ir naftotiekių (produktotiekių) apsaugos zonos (III skyrius, penktasis skirsnis)	0,4868	-	0,4868
286.	6880/0004:177	6880-0004-0177	Plungės r. sav., Žlibinų sen., Lieknių k.	2002-02-06	Miškų ūkio	-	Preliminarūs matavimai	Magistralinių dujotiekių ir naftotiekių (produktotiekių) apsaugos zonos (III skyrius, penktasis skirsnis)	0,0102	Magistralinių dujotiekių ir naftotiekių (produktotiekių) apsaugos zonos (III skyrius, penktasis skirsnis)	0,0102	-	0,0102
287.	6874/0010:169	4400-4755-6832	Plungės r. sav., Nausodžio šen., Kaušėnų k.	2017-09-21	Žemės ūkio	Kiti žemės ūkio paskirties žemės sklypai	Kadastriniai matavimai (LKS-94)	Magistralinių dujotiekių ir naftotiekių (produktotiekių) apsaugos zonos (III skyrius, penktasis skirsnis)	0,8523	Magistralinių dujotiekių ir naftotiekių (produktotiekių) apsaugos zonos (III skyrius, penktasis skirsnis)	0,8178	-	0,8178
								Elektros tinklų apsaugos zonos (III skyrius, ketvirtasis skirsnis)	1,8600	Elektros tinklų apsaugos zonos (III skyrius, ketvirtasis skirsnis)	0,0671	0,0549	1,9671
Bendras žemės sklypų, kuriems planu nustatomos MD ir naftotiekių (produktotiekių) apsaugos zonos (III skyrius, penktasis skirsnis) (kodas 107) plotas, ha											0,0120		
Bendras žemės sklypų, kuriems įregistruotos (esamos), bet planu tikslinamos MD ir naftotiekių (produktotiekių) apsaugos zonos (III skyrius, penktasis skirsnis) (kodas 107) plotas, ha											175,3208		
Bendras žemės sklypų, kuriems nustatytos ir įregistruotos MD ir naftotiekių (produktotiekių) apsaugos zonos (III skyrius, penktasis skirsnis) (kodas 107) plotas, ha											43,2273		
Bendras žemės sklypų, kuriems planu nustatomos elektros tinklų apsaugos zonos (III skyrius, ketvirtasis skirsnis) (kodas 106) plotas, ha											0,3044		
Bendras žemės sklypų, kuriems planu nustatomos elektroninių ryšių tinklų infrastruktūros apsaugos zonos (III skyrius, vienuoliktasis skirsnis) (kodas 101) plotas, ha											0,0063		

2 lentelė. Laisvos valstybinės žemės teritorijos, kuriose nustatomos MD ar elektros tinklų apsaugos zonos

Nesuformuoto žemės sklypo Eil. Nr.	Kadastru vietovė	Planuojamos apsaugos zonos pavadinimas	Planuojamos apsaugos zonos plotas, ha	Nesuformuoto žemės sklypo centro koordinatė	Nesuformuoto sklypo naudotojo vardas, pavardė/įmonės pavadinimas
1VŽ	Kuliai	Magistralinių dujotiekių ir naftotiekių (produktotiekių) apsaugos zonos (III skyrius, penktasis skirsnis)	0,1262	6183590.00/353140.00	Nacionalinė žemės tarnyba prie Žemės ūkio ministerijos
2VŽ	Kuliai	Magistralinių dujotiekių ir naftotiekių (produktotiekių) apsaugos zonos (III skyrius, penktasis skirsnis)	0,0792	6184130.00/354240.00	Nacionalinė žemės tarnyba prie Žemės ūkio ministerijos
3VŽ	Kuliai	Magistralinių dujotiekių ir naftotiekių (produktotiekių) apsaugos zonos (III skyrius, penktasis skirsnis)	0,3900	6184168.36/354600.23	Nacionalinė žemės tarnyba prie Žemės ūkio ministerijos
		Elektros tinklų apsaugos zonos (III skyrius, ketvirtasis skirsnis)	0,0065		
4VŽ	Kuliai	Magistralinių dujotiekių ir naftotiekių (produktotiekių) apsaugos zonos (III skyrius, penktasis skirsnis)	0,0973	6184679.19/358299.57	Nacionalinė žemės tarnyba prie Žemės ūkio ministerijos
		Elektros tinklų apsaugos zonos (III skyrius, ketvirtasis skirsnis)	0,0002		
5VŽ	Kuliai	Magistralinių dujotiekių ir naftotiekių (produktotiekių) apsaugos zonos (III skyrius, penktasis skirsnis)	0,0641	6184740.00/358450.00	Nacionalinė žemės tarnyba prie Žemės ūkio ministerijos
6VŽ	Kuliai	Magistralinių dujotiekių ir naftotiekių (produktotiekių) apsaugos zonos (III skyrius, penktasis skirsnis)	0,0666	6185340.00/361150.00	Nacionalinė žemės tarnyba prie Žemės
7VŽ	Stalgėnai	Magistralinių dujotiekių ir naftotiekių (produktotiekių) apsaugos zonos (III skyrius, penktasis skirsnis)	0,318	6186000.00/365050.00	Nacionalinė žemės tarnyba prie Žemės
8VŽ	Stalgėnai	Magistralinių dujotiekių ir naftotiekių (produktotiekių) apsaugos zonos (III skyrius, penktasis skirsnis)	0,0913	6185990.00/365390.00	Nacionalinė žemės tarnyba prie Žemės ūkio ministerijos
		Elektros tinklų apsaugos zonos (III skyrius, ketvirtasis skirsnis)	0,0004		
9VŽ	Stalgėnai	Magistralinių dujotiekių ir naftotiekių (produktotiekių) apsaugos zonos (III skyrius, penktasis skirsnis)	0,2514	6186660.00/366720.00	Nacionalinė žemės tarnyba prie Žemės ūkio ministerijos
		Elektros tinklų apsaugos zonos (III skyrius, ketvirtasis skirsnis)	0,0005		
10VŽ	Stalgėnai	Magistralinių dujotiekių ir naftotiekių (produktotiekių) apsaugos zonos (III skyrius, penktasis skirsnis)	0,1155	6187020.00/367030.00	Nacionalinė žemės tarnyba prie Žemės ūkio ministerijos
11VŽ	Stalgėnai	Magistralinių dujotiekių ir naftotiekių (produktotiekių) apsaugos zonos (III skyrius, penktasis skirsnis)	1,0843	6187390.00/367320.00	Nacionalinė žemės tarnyba prie Žemės ūkio ministerijos
		Elektros tinklų apsaugos zonos (III skyrius, ketvirtasis skirsnis)	0,0117		
		Elektroninių ryšių tinklų elektroninių ryšių infrastruktūros apsaugos zonos (III skyrius, vienuoliktasis skirsnis)	0,0063		
12VŽ	Stalgėnai	Magistralinių dujotiekių ir naftotiekių (produktotiekių) apsaugos zonos (III skyrius, penktasis skirsnis)	0,0313	6187704.31/367852.26	Nacionalinė žemės tarnyba prie Žemės
13VŽ	Žlibinai	Magistralinių dujotiekių ir naftotiekių (produktotiekių) apsaugos zonos (III skyrius, penktasis skirsnis)	0,1464	6189927.39/376833.26	Nacionalinė žemės tarnyba prie Žemės ūkio ministerijos
14VŽ	Žlibinai	Magistralinių dujotiekių ir naftotiekių (produktotiekių) apsaugos zonos (III skyrius, penktasis skirsnis)	0,2145	6190393.02/377696.95	Nacionalinė žemės tarnyba prie Žemės ūkio ministerijos
15VŽ	Žlibinai	Magistralinių dujotiekių ir naftotiekių (produktotiekių) apsaugos zonos (III skyrius, penktasis skirsnis)	2,7573	6190634.35/378061.39	Nacionalinė žemės tarnyba prie Žemės ūkio ministerijos
		Elektros tinklų apsaugos zonos (III skyrius, ketvirtasis skirsnis)	0,0377		
16VŽ	Žlibinai	Magistralinių dujotiekių ir naftotiekių (produktotiekių) apsaugos zonos (III skyrius, penktasis skirsnis)	2,5718	6192211.22/379562.12	Nacionalinė žemės tarnyba prie Žemės ūkio ministerijos
		Elektros tinklų apsaugos zonos (III skyrius, ketvirtasis skirsnis)	0,0009		
17VŽ	Žlibinai	Magistralinių dujotiekių ir naftotiekių (produktotiekių) apsaugos zonos (III skyrius, penktasis skirsnis)	0,1371	6192786.38/380353.99	Nacionalinė žemės tarnyba prie Žemės ūkio ministerijos
18VŽ	Žlibinai	Magistralinių dujotiekių ir naftotiekių (produktotiekių) apsaugos zonos (III skyrius, penktasis skirsnis)	0,3733	6192743.52/380524.39	Nacionalinė žemės tarnyba prie Žemės ūkio ministerijos
19VŽ	Žlibinai	Magistralinių dujotiekių ir naftotiekių (produktotiekių) apsaugos zonos (III skyrius, penktasis skirsnis)	0,0869	6192689.94/380700.81	Nacionalinė žemės tarnyba prie Žemės ūkio ministerijos
20VŽ	Žlibinai	Magistralinių dujotiekių ir naftotiekių (produktotiekių) apsaugos zonos (III skyrius, penktasis skirsnis)	0,0282	6192569.08/381047.87	Nacionalinė žemės tarnyba prie Žemės ūkio ministerijos
21VŽ	Žlibinai	Magistralinių dujotiekių ir naftotiekių (produktotiekių) apsaugos zonos (III skyrius, penktasis skirsnis)	0,0623	6192660.82/381632.70	Nacionalinė žemės tarnyba prie Žemės ūkio ministerijos
22VŽ	Žlibinai	Magistralinių dujotiekių ir naftotiekių (produktotiekių) apsaugos zonos (III skyrius, penktasis skirsnis)	1,1467	6192694.61/382656.36	Nacionalinė žemės tarnyba prie Žemės ūkio ministerijos
		Elektros tinklų apsaugos zonos (III skyrius, ketvirtasis skirsnis)	0,0003		
23VŽ	Žlibinai	Magistralinių dujotiekių ir naftotiekių (produktotiekių) apsaugos zonos (III skyrius, penktasis skirsnis)	0,1420	6192597.25/382908.92	Nacionalinė žemės tarnyba prie Žemės ūkio ministerijos
24VŽ	Stalgėnai	Magistralinių dujotiekių ir naftotiekių (produktotiekių) apsaugos zonos (III skyrius, penktasis skirsnis)	0,0413	6187969.62/367086.95	Nacionalinė žemės tarnyba prie Žemės ūkio ministerijos
25VŽ	Stalgėnai	Magistralinių dujotiekių ir naftotiekių (produktotiekių) apsaugos zonos (III skyrius, penktasis skirsnis)	0,9425	6188701.90/366871.20	Nacionalinė žemės tarnyba prie Žemės ūkio ministerijos
26VŽ	Stalgėnai	Magistralinių dujotiekių ir naftotiekių (produktotiekių) apsaugos zonos (III skyrius, penktasis skirsnis)	0,4433	6189693.10/366591.95	Nacionalinė žemės tarnyba prie Žemės ūkio ministerijos
		Elektros tinklų apsaugos zonos (III skyrius, ketvirtasis skirsnis)	0,0003		
27VŽ	Stalgėnai	Magistralinių dujotiekių ir naftotiekių (produktotiekių) apsaugos zonos (III skyrius, penktasis skirsnis)	0,0667	6189985.87/366457.20	Nacionalinė žemės tarnyba prie Žemės ūkio ministerijos
28VŽ	Stalgėnai	Magistralinių dujotiekių ir naftotiekių (produktotiekių) apsaugos zonos (III skyrius, penktasis skirsnis)	0,0673	6190214.67/366376.12	Nacionalinė žemės tarnyba prie Žemės ūkio ministerijos
29VŽ	Stalgėnai	Magistralinių dujotiekių ir naftotiekių (produktotiekių) apsaugos zonos (III skyrius, penktasis skirsnis)	1,1153	6190547.09/366347.24	Nacionalinė žemės tarnyba prie Žemės ūkio ministerijos
		Elektros tinklų apsaugos zonos (III skyrius, ketvirtasis skirsnis)	0,0003		
30VŽ	Stalgėnai	Magistralinių dujotiekių ir naftotiekių (produktotiekių) apsaugos zonos (III skyrius, penktasis skirsnis)	0,1213	6190821.75/366396.94	Nacionalinė žemės tarnyba prie Žemės ūkio ministerijos
31VŽ	Stalgėnai	Magistralinių dujotiekių ir naftotiekių (produktotiekių) apsaugos zonos (III skyrius, penktasis skirsnis)	0,0046	6190930.69/366469.17	Nacionalinė žemės tarnyba prie Žemės ūkio ministerijos
32VŽ	Stalgėnai	Magistralinių dujotiekių ir naftotiekių (produktotiekių) apsaugos zonos (III skyrius, penktasis skirsnis)	0,0402	6192432.01/365947.04	Nacionalinė žemės tarnyba prie Žemės ūkio ministerijos
33VŽ	Stalgėnai	Magistralinių dujotiekių ir naftotiekių (produktotiekių) apsaugos zonos (III skyrius, penktasis skirsnis)	0,1150	6192631.92/365488.58	Nacionalinė žemės tarnyba prie Žemės ūkio ministerijos

Nesuformuoto žemės sklypo Eil. Nr.	Kadastru vietovė	Planuojamos apsaugos zonos pavadinimas	Planuojamos apsaugos zonos plotas, ha	Nesuformuoto žemės sklypo centro koordinatė	Nesuformuoto sklypo naudotojo vardas, pavardė/įmonės pavadinimas
34VŽ	Stalgėnai	Magistralinių dujotiekių ir naftotiekių (produktotiekių) apsaugos zonos (III skyrius, penktasis skirsnis)	1,1410	6193436.07/364551.66	Nacionalinė žemės tarnyba prie Žemės ūkio ministerijos
35VŽ	Stalgėnai	Magistralinių dujotiekių ir naftotiekių (produktotiekių) apsaugos zonos (III skyrius, penktasis skirsnis)	0,1318	6193926.67/364073.90	Nacionalinė žemės tarnyba prie Žemės ūkio ministerijos
36VŽ	Stalgėnai	Magistralinių dujotiekių ir naftotiekių (produktotiekių) apsaugos zonos (III skyrius, penktasis skirsnis)	0,0762	6194217.38/363804.12	Nacionalinė žemės tarnyba prie Žemės ūkio ministerijos
		Elektros tinklų apsaugos zonos (III skyrius, ketvirtasis skirsnis)	0,0001		
37VŽ	Stalgėnai	Magistralinių dujotiekių ir naftotiekių (produktotiekių) apsaugos zonos (III skyrius, penktasis skirsnis)	0,0527	6194681.99/363421.13	Nacionalinė žemės tarnyba prie Žemės ūkio ministerijos
38VŽ	Stalgėnai	Magistralinių dujotiekių ir naftotiekių (produktotiekių) apsaugos zonos (III skyrius, penktasis skirsnis)	0,0257	6194893.62/363278.69	Nacionalinė žemės tarnyba prie Žemės ūkio ministerijos
39VŽ	Stalgėnai	Magistralinių dujotiekių ir naftotiekių (produktotiekių) apsaugos zonos (III skyrius, penktasis skirsnis)	0,0022	6195042.05/363155.47	Nacionalinė žemės tarnyba prie Žemės ūkio ministerijos
40VŽ	Varkaliai	Magistralinių dujotiekių ir naftotiekių (produktotiekių) apsaugos zonos (III skyrius, penktasis skirsnis)	0,0567	6195164.98/363036.30	Nacionalinė žemės tarnyba prie Žemės ūkio ministerijos
41VŽ	Varkaliai	Magistralinių dujotiekių ir naftotiekių (produktotiekių) apsaugos zonos (III skyrius, penktasis skirsnis)	0,0781	6195780.18/362358.21	Nacionalinė žemės tarnyba prie Žemės ūkio ministerijos
		Elektros tinklų apsaugos zonos (III skyrius, ketvirtasis skirsnis)	0,0002		
42VŽ	Varkaliai	Magistralinių dujotiekių ir naftotiekių (produktotiekių) apsaugos zonos (III skyrius, penktasis skirsnis)	0,0009	6195919.76/362259.95	Nacionalinė žemės tarnyba prie Žemės ūkio ministerijos
43VŽ	Varkaliai	Magistralinių dujotiekių ir naftotiekių (produktotiekių) apsaugos zonos (III skyrius, penktasis skirsnis)	0,0410	6196130.35/362166.34	Nacionalinė žemės tarnyba prie Žemės ūkio ministerijos
44VŽ	Varkaliai	Magistralinių dujotiekių ir naftotiekių (produktotiekių) apsaugos zonos (III skyrius, penktasis skirsnis)	0,0145	6196243.85/362121.07	Nacionalinė žemės tarnyba prie Žemės ūkio ministerijos
45VŽ	Varkaliai	Magistralinių dujotiekių ir naftotiekių (produktotiekių) apsaugos zonos (III skyrius, penktasis skirsnis)	0,0621	6196455.47/361980.29	Nacionalinė žemės tarnyba prie Žemės ūkio ministerijos
46VŽ	Varkaliai	Magistralinių dujotiekių ir naftotiekių (produktotiekių) apsaugos zonos (III skyrius, penktasis skirsnis)	0,0115	6196616.74/361810.17	Nacionalinė žemės tarnyba prie Žemės ūkio ministerijos
47VŽ	Varkaliai	Magistralinių dujotiekių ir naftotiekių (produktotiekių) apsaugos zonos (III skyrius, penktasis skirsnis)	0,0526	6197173.05/361360.27	Nacionalinė žemės tarnyba prie Žemės ūkio ministerijos
48VŽ	Varkaliai	Magistralinių dujotiekių ir naftotiekių (produktotiekių) apsaugos zonos (III skyrius, penktasis skirsnis)	0,0805	6197323.19/361373.19	Nacionalinė žemės tarnyba prie Žemės ūkio ministerijos
49VŽ	Varkaliai	Magistralinių dujotiekių ir naftotiekių (produktotiekių) apsaugos zonos (III skyrius, penktasis skirsnis)	0,1376	6197686.89/361386.47	Nacionalinė žemės tarnyba prie Žemės ūkio ministerijos
50VŽ	Varkaliai	Magistralinių dujotiekių ir naftotiekių (produktotiekių) apsaugos zonos (III skyrius, penktasis skirsnis)	0,0301	6198110.52/361410.26	Nacionalinė žemės tarnyba prie Žemės ūkio ministerijos
51VŽ	Varkaliai	Magistralinių dujotiekių ir naftotiekių (produktotiekių) apsaugos zonos (III skyrius, penktasis skirsnis)	0,0639	6198907.49/361393.39	Nacionalinė žemės tarnyba prie Žemės ūkio ministerijos
52VŽ	Varkaliai	Magistralinių dujotiekių ir naftotiekių (produktotiekių) apsaugos zonos (III skyrius, penktasis skirsnis)	0,2299	6198957.15/361366.15	Nacionalinė žemės tarnyba prie Žemės
53VŽ	Varkaliai	Magistralinių dujotiekių ir naftotiekių (produktotiekių) apsaugos zonos (III skyrius, penktasis skirsnis)	0,063	6199016.36/361330.92	Nacionalinė žemės tarnyba prie Žemės ūkio ministerijos
54VŽ	Varkaliai	Magistralinių dujotiekių ir naftotiekių (produktotiekių) apsaugos zonos (III skyrius, penktasis skirsnis)	0,0756	6199293.14/361317.50	Nacionalinė žemės tarnyba prie Žemės ūkio ministerijos
		Elektros tinklų apsaugos zonos (III skyrius, ketvirtasis skirsnis)	0,0003		
55VŽ	Varkaliai	Magistralinių dujotiekių ir naftotiekių (produktotiekių) apsaugos zonos (III skyrius, penktasis skirsnis)	0,1123	6199540.00/361529.36	Nacionalinė žemės tarnyba prie Žemės ūkio ministerijos
56VŽ	Varkaliai	Magistralinių dujotiekių ir naftotiekių (produktotiekių) apsaugos zonos (III skyrius, penktasis skirsnis)	0,0007	6199729.66/361749.18	Nacionalinė žemės tarnyba prie Žemės ūkio ministerijos
57VŽ	Varkaliai	Magistralinių dujotiekių ir naftotiekių (produktotiekių) apsaugos zonos (III skyrius, penktasis skirsnis)	0,0961	6199981.10/361935.83	Nacionalinė žemės tarnyba prie Žemės ūkio ministerijos
58VŽ	Stalgėnai	Magistralinių dujotiekių ir naftotiekių (produktotiekių) apsaugos zonos (III skyrius, penktasis skirsnis)	0,0661	6186244.28/366083.82	Nacionalinė žemės tarnyba prie Žemės ūkio ministerijos
59VŽ	Stalgėnai	Magistralinių dujotiekių ir naftotiekių (produktotiekių) apsaugos zonos (III skyrius, penktasis skirsnis)	0,2986	6194768.589/363356.312	Nacionalinė žemės tarnyba prie Žemės ūkio ministerijos
60VŽ	Kuliai	Magistralinių dujotiekių ir naftotiekių (produktotiekių) apsaugos zonos (III skyrius, penktasis skirsnis)	0,0465	6182584.497/350927.152	Nacionalinė žemės tarnyba prie Žemės ūkio ministerijos
61VŽ	Žlibinai	Elektros tinklų apsaugos zonos (III skyrius, ketvirtasis skirsnis)	0,0295	6185987.506/363283.728	Nacionalinė žemės tarnyba prie Žemės ūkio ministerijos
62VŽ	Žlibinai	Elektros tinklų apsaugos zonos (III skyrius, ketvirtasis skirsnis)	0,0001	6190580.242/378336.407	Nacionalinė žemės tarnyba prie Žemės ūkio ministerijos
63VŽ	Stalgėnai	Magistralinių dujotiekių ir naftotiekių (produktotiekių) apsaugos zonos (III skyrius, penktasis skirsnis)	0,0013	6190187.041/366372.122	Nacionalinė žemės tarnyba prie Žemės ūkio ministerijos
64VŽ	Stalgėnai	Magistralinių dujotiekių ir naftotiekių (produktotiekių) apsaugos zonos (III skyrius, penktasis skirsnis)	0,0179	6190187.041/366372.122	Nacionalinė žemės tarnyba prie Žemės ūkio ministerijos
65VŽ	Stalgėnai	Magistralinių dujotiekių ir naftotiekių (produktotiekių) apsaugos zonos (III skyrius, penktasis skirsnis)	0,0007	6187446.110/367333.760	Nacionalinė žemės tarnyba prie Žemės ūkio ministerijos
Bendras valstybinės žemės plotų, kuriems žemės sklypai nesuformuoti ir kurie patenka į planu nustatomas MD ir naftotiekių (produktotiekių) apsaugos zonos (III skyrius, penktasis skirsnis) (kodas 107) plotas, ha			16,3946		
Bendras valstybinės žemės plotų, kuriems žemės sklypai nesuformuoti ir kurie patenka į planu nustatomas elektros tinklų apsaugos zonos (III skyrius, ketvirtasis skirsnis) (kodas 106) plotas, ha			0,0890		
Bendras valstybinės žemės plotų, kuriems žemės sklypai nesuformuoti ir kurie patenka į planu nustatomas elektroninių ryšių tinklų elektroninių ryšių infrastruktūros apsaugos zonos (III skyrius, vienuoliktasis skirsnis)			0,0063		

Specialiųjų žemės naudojimo sąlygų pavadinimai:

Kodas	Reikšmė
101	Elektroninių ryšių tinklų elektroninių ryšių infrastruktūros apsaugos zonos (III skyrius, vienuoliktasis skirsnis)
106	Elektros linijų apsaugos zonos (III skyrius, ketvirtasis skirsnis)
107	Magistralinių dujotiekių ir naftotiekių (produktotiekių) apsaugos zonos (III skyrius, penktasis skirsnis)

3 lentelė. Žemės sklypų, kurie patenka į Planu tikslinamas ir nustatomas magistralinių dujotiekių ir susijusios infrastruktūros apsaugos zonas, duomenys

Eil. Nr.	Savivaldybė	Žemės sklypo kadastrinis numeris	Žemės sklypo unikalus numeris	Žemės sklypo adresas
1.	Plungės r.	6874/0015:144	4400-0078-9935	Plungės r. sav., Nausodžio sen., Nausodžio k.
2.	Plungės r.	6864/0005:234	4400-1763-6376	Plungės r. sav., Stalgėnų sen., Stalgo k.
3.	Plungės r.	6864/0005:257	4400-2407-4993	Plungės r. sav., Stalgėnų sen., Stalgo k.
4.	Plungės r.	6864/0004:110	6864-0004-0110	Plungės r. sav., Stalgėnų sen., Stalgo k., Ažuolų g. 16
5.	Plungės r.	6864/0004:293	4400-2160-9183	Plungės r. sav., Stalgėnų sen., Stalgo k.
6.	Plungės r.	6864/0004:320	4400-3947-8126	Plungės r. sav., Stalgėnų sen., Stalgo k.
7.	Plungės r.	6864/0004:184	4400-0054-3312	Plungės r. sav., Stalgėnų sen., Stalgo k.
8.	Plungės r.	6864/0004:298	4400-2286-9325	Plungės r. sav., Stalgėnų sen., Stalgo k.
9.	Plungės r.	6864/0004:169	6864-0004-0169	Plungės r. sav., Stalgėnų sen., Stalgo k.
10.	Plungės r.	6864/0004:117	6864-0004-0117	Plungės r. sav., Stalgėnų sen., Stalgo k.
11.	Plungės r.	6864/0004:170	6864-0004-0170	Plungės r. sav., Stalgėnų sen., Stalgo k.
12.	Plungės r.	6864/0004:8	6864-0004-0008	Plungės r. sav., Stalgėnų sen., Stalgo k., Ažuolų g. 4
13.	Plungės r.	6864/0004:104	6864-0004-0104	Plungės r. sav., Stalgėnų sen., Stalgo k.
14.	Plungės r.	6864/0004:54	6864-0004-0054	Plungės r. sav., Stalgėnų sen., Stalgo k., Ažuolų g. 2
15.	Plungės r.	6864/0004:81	6864-0004-0081	Plungės r. sav., Stalgėnų sen., Stalgo k.
16.	Plungės r.	6864/0004:331	4400-4108-2411	Plungės r. sav., Stalgėnų sen., Stalgo k.
17.	Plungės r.	6864/0001:523	4400-4797-0078	Plungės r. sav., Nausodžio sen., Kalniškių k.
18.	Plungės r.	6880/0003:234	4400-1672-8612	Plungės r. sav., Žlibinų sen., Plikių k.
19.	Plungės r.	6880/0003:224	4400-1002-0728	Plungės r. sav., Žlibinų sen., Plikių k.
20.	Plungės r.	6880/0003:223	4400-1002-0563	Plungės r. sav., Žlibinų sen., Plikių k.
21.	Plungės r.	6880/0003:202	4400-0185-6399	Plungės r. sav., Žlibinų sen., Plikių k.
22.	Plungės r.	6880/0003:162	6880-0003-0162	Plungės r. sav., Žlibinų sen., Plikių k.
23.	Plungės r.	6880/0003:57	6880-0003-0057	Plungės r. sav., Žlibinų sen., Plikių k.
24.	Plungės r.	6880/0003:185	6880-0003-0185	Plungės r. sav., Žlibinų sen., Plikių k.
25.	Plungės r.	6880/0003:249	4400-2230-9591	Plungės r. sav., Žlibinų sen., Plikių k.
26.	Plungės r.	6880/0003:5	6880-0003-0005	Plungės r. sav., Žlibinų sen., Plikių k.
27.	Plungės r.	6880/0003:65	6880-0003-0065	Plungės r. sav., Žlibinų sen., Plikių k.

Eil. Nr.	Savivaldybė	Žemės sklypo kadastrinis numeris	Žemės sklypo unikalus numeris	Žemės sklypo adresas
28.	Plungės r.	6880/0003:125	6880-0003-0125	Plungės r. sav., Žlibinų sen., Plikių k.
29.	Plungės r.	6880/0003:238	4400-2107-1996	Plungės r. sav., Žlibinų sen., Plikių k.
30.	Plungės r.	6880/0003:134	6880-0003-0134	Plungės r. sav., Žlibinų sen., Keturakių k.
31.	Plungės r.	6880/0003:53	6880-0003-0053	Plungės r. sav., Žlibinų sen., Keturakių k.
32.	Plungės r.	6880/0003:86	6880-0003-0086	Plungės r. sav., Žlibinų sen., Smilgių k.
33.	Plungės r.	6880/0003:239	4400-2107-2228	Plungės r. sav., Žlibinų sen., Plikių k.
34.	Plungės r.	6880/0003:169	6880-0003-0169	Plungės r. sav., Žlibinų sen., Smilgių k.
35.	Plungės r.	6880/7001:1	4400-2179-8138	Plungės r. sav., Plungės r. sav. teritorija
36.	Plungės r.	6880/0003:15	6880-0003-0015	Plungės r. sav., Žlibinų sen., Smilgių k.
37.	Plungės r.	6880/0003:163	6880-0003-0163	Plungės r. sav., Žlibinų sen., Smilgių k.
38.	Plungės r.	6880/0003:19	6880-0003-0019	Plungės r. sav., Žlibinų sen., Smilgių k.
39.	Plungės r.	6880/0003:182	6880-0003-0182	Plungės r. sav., Žlibinų sen., Keturakių k.
40.	Plungės r.	6880/0003:26	6880-0003-0026	Plungės r. sav., Žlibinų sen., Smilgių k.
41.	Plungės r.	6880/0003:241	4400-2107-2560	Plungės r. sav., Žlibinų sen., Keturakių k.
42.	Plungės r.	6880/0003:10	6880-0003-0010	Plungės r. sav., Žlibinų sen., Medingėnų k.
43.	Plungės r.	6880/0003:47	6880-0003-0047	Plungės r. sav., Žlibinų sen., Lieknių k.
44.	Plungės r.	6880/0003:73	6880-0003-0073	Plungės r. sav., Žlibinų sen., Medingėnų k.
45.	Plungės r.	6880/0003:107	6880-0003-0107	Plungės r. sav., Žlibinų sen., Lieknių k.
46.	Plungės r.	6880/0003:24	6880-0003-0024	Plungės r. sav., Žlibinų sen., Lieknių k.
47.	Plungės r.	6880/0004:248	4400-3067-9546	Plungės r. sav., Žlibinų sen., Medingėnų k.
48.	Plungės r.	6880/0004:232	4400-2107-1222	Plungės r. sav., Žlibinų sen., Lieknių k.
49.	Plungės r.	6880/0004:123	6880-0004-0123	Plungės r. sav., Žlibinų sen., Medingėnų k.
50.	Plungės r.	6880/0004:233	4400-2107-1252	Plungės r. sav., Žlibinų sen., Medingėnų k.
51.	Plungės r.	6880/0004:136	6880-0004-0136	Plungės r. sav., Žlibinų sen., Lieknių k.
52.	Plungės r.	6864/0004:220	4400-0358-4652	Plungės r. sav., Stalgėnų sen., Stalgo k.
53.	Plungės r.	6864/0004:44	6864-0004-0044	Plungės r. sav., Stalgėnų sen., Stalgo k.
54.	Plungės r.	6864/0004:321	4400-3966-3958	Plungės r. sav., Stalgėnų sen., Stalgo k.
55.	Plungės r.	6864/0004:213	4400-0330-9566	Plungės r. sav., Stalgėnų sen., Stalgo k.

Eil. Nr.	Savivaldybė	Žemės sklypo kadastrinis numeris	Žemės sklypo unikalus numeris	Žemės sklypo adresas
56.	Plungės r.	6864/0004:244	4400-0502-5750	Plungės r. sav., Stalgėnų sen., Stalgo k.
57.	Plungės r.	6864/0004:223	4400-0359-9402	Plungės r. sav., Stalgėnų sen., Stalgo k.
58.	Plungės r.	6864/0004:179	6864-0004-0179	Plungės r. sav., Stalgėnų sen., Stalgo k.
59.	Plungės r.	6864/0004:181	6864-0004-0181	Plungės r. sav., Stalgėnų sen., Stalgo k.
60.	Plungės r.	6864/0004:301	4400-2370-8366	Plungės r. sav., Stalgėnų sen., Stalgo k.
61.	Plungės r.	6864/0004:145	6864-0004-0145	Plungės r. sav., Stalgėnų sen., Stalgo k.
62.	Plungės r.	6864/0004:121	6864-0004-0121	Plungės r. sav., Stalgėnų sen., Stalgo k.
63.	Plungės r.	6864/0004:65	6864-0004-0065	Plungės r. sav., Stalgėnų sen., Stalgo k.
64.	Plungės r.	6864/0004:99	6864-0004-0099	Plungės r. sav., Stalgėnų sen., Stalgo k.
65.	Plungės r.	6864/0004:165	6864-0004-0165	Plungės r. sav., Stalgėnų sen., Stalgo k.
66.	Plungės r.	6864/0004:283	4400-1763-6510	Plungės r. sav., Stalgėnų sen., Stalgo k.
67.	Plungės r.	6864/7001:2	4400-1563-9268	Plungės r. sav., Plungės r. sav. teritorija
68.	Plungės r.	6864/0006:119	6864-0006-0119	Plungės r. sav., Stalgėnų sen., Lekemės k.
69.	Plungės r.	6864/0003:205	4400-1763-7073	Plungės r. sav., Stalgėnų sen., Stalgėnų k.
70.	Plungės r.	6864/0004:254	4400-0851-9091	Plungės r. sav., Stalgėnų sen., Stalgo k.
71.	Plungės r.	6864/0004:118	6864-0004-0118	Plungės r. sav., Stalgėnų sen., Stalgo k.
72.	Plungės r.	6864/0004:33	6864-0004-0033	Plungės r. sav., Stalgėnų sen., Stalgo k.
73.	Plungės r.	6864/0004:30	6864-0004-0030	Plungės r. sav., Stalgėnų sen., Stalgo k.
74.	Plungės r.	6864/0004:335	4400-4538-0603	Plungės r. sav., Stalgėnų sen., Stalgo k.
75.	Plungės r.	6864/0004:183	4400-0054-3208	Plungės r. sav., Stalgėnų sen., Stalgo k.
76.	Plungės r.	6864/0004:287	4400-2153-7039	Plungės r. sav., Stalgėnų sen., Stalgo k.
77.	Plungės r.	6864/0004:32	6864-0004-0032	Plungės r. sav., Stalgėnų sen., Stalgo k.
78.	Plungės r.	6864/0004:227	4400-0375-2305	Plungės r. sav., Stalgėnų sen., Stalgo k.
79.	Plungės r.	6864/0004:59	6864-0004-0059	Plungės r. sav., Stalgėnų sen., Stalgo k.
80.	Plungės r.	6864/0004:268	4400-1041-5313	Plungės r. sav., Stalgėnų sen., Stalgo k.
81.	Plungės r.	6864/0004:42	6864-0004-0042	Plungės r. sav., Stalgėnų sen., Stalgo k.
82.	Plungės r.	6864/0004:69	6864-0004-0069	Plungės r. sav., Stalgėnų sen., Stalgo k.
83.	Plungės r.	6864/0004:128	6864-0004-0128	Plungės r. sav., Stalgėnų sen., Stalgo k.

Eil. Nr.	Savivaldybė	Žemės sklypo kadastrinis numeris	Žemės sklypo unikalus numeris	Žemės sklypo adresas
84.	Plungės r.	6864/0004:106	6864-0004-0106	Plungės r. sav., Stalgėnų sen., Stalgo k.
85.	Plungės r.	6864/0004:7	6864-0004-0007	Plungės r. sav., Stalgėnų sen., Stalgo k., Ažuolų g. 1
86.	Plungės r.	6864/0004:100	6864-0004-0100	Plungės r. sav., Stalgėnų sen., Stalgo k.
87.	Plungės r.	6864/0004:187	4400-0147-8006	Plungės r. sav., Stalgėnų sen., Stalgo k.
88.	Plungės r.	6864/0004:189	4400-0168-7918	Plungės r. sav., Stalgėnų sen., Stalgo k.
89.	Plungės r.	6864/0004:285	4400-1763-6721	Plungės r. sav., Stalgėnų sen., Stalgėnų k.
90.	Plungės r.	6864/0004:190	4400-0192-7262	Plungės r. sav., Stalgėnų sen., Stalgėnų k.
91.	Plungės r.	6864/0004:296	4400-2228-4180	Plungės r. sav., Stalgėnų sen., Stalgėnų k.
92.	Plungės r.	6864/0004:242	4400-0490-4236	Plungės r. sav., Stalgėnų sen., Stalgėnų k.
93.	Plungės r.	6864/0004:217	4400-0335-6823	Plungės r. sav., Stalgėnų sen., Stalgėnų k.
94.	Plungės r.	6864/0004:327	4400-4029-5107	Plungės r. sav., Stalgėnų sen., Stalgėnų k.
95.	Plungės r.	6864/0004:282	4400-1763-6387	Plungės r. sav., Stalgėnų sen., Luknėnų k.
96.	Plungės r.	6864/0004:47	6864-0004-0047	Plungės r. sav., Stalgėnų sen., Stalgėnų k.
97.	Plungės r.	6864/0004:206	4400-0305-0553	Plungės r. sav., Stalgėnų sen., Luknėnų k.
98.	Plungės r.	6864/7001:7	4400-4049-7658	Plungės r. sav., Plungės r. sav. Teritorija
99.	Plungės r.	6864/0006:77	6864-0006-0077	Plungės r. sav., Stalgėnų sen., Stalgėnų k.
100.	Plungės r.	6864/0006:114	6864-0006-0114	Plungės r. sav., Stalgėnų sen., Stalgėnų k.
101.	Plungės r.	6864/0006:292	4400-2154-0054	Plungės r. sav., Stalgėnų sen., Luknėnų k.
102.	Plungės r.	6864/0006:255	4400-0567-9749	Plungės r. sav., Stalgėnų sen., Vainaičių k.
103.	Plungės r.	6864/0006:203	6864-0006-0203	Plungės r. sav., Stalgėnų sen., Vainaičių k.
104.	Plungės r.	6864/0006:3	6864-0006-0003	Plungės r. sav., Stalgėnų sen., Vainaičių k.
105.	Plungės r.	6864/0006:99	6864-0006-0099	Plungės r. sav., Stalgėnų sen., Vainaičių k.
106.	Plungės r.	6864/0006:22	6864-0006-0022	Plungės r. sav., Stalgėnų sen., Vainaičių k.
107.	Plungės r.	6864/0006:101	6864-0006-0101	Plungės r. sav., Stalgėnų sen., Vainaičių k.
108.	Plungės r.	6864/0006:21	6864-0006-0021	Plungės r. sav., Stalgėnų sen., Vainaičių k.
109.	Plungės r.	6864/0006:42	6864-0006-0042	Plungės r. sav., Stalgėnų sen., Vainaičių k.
110.	Plungės r.	6864/0006:41	6864-0006-0041	Plungės r. sav., Stalgėnų sen., Vainaičių k.
111.	Plungės r.	6864/0001:333	4400-2611-3537	Plungės r. sav., Stalgėnų sen., Lekemės k. 8A

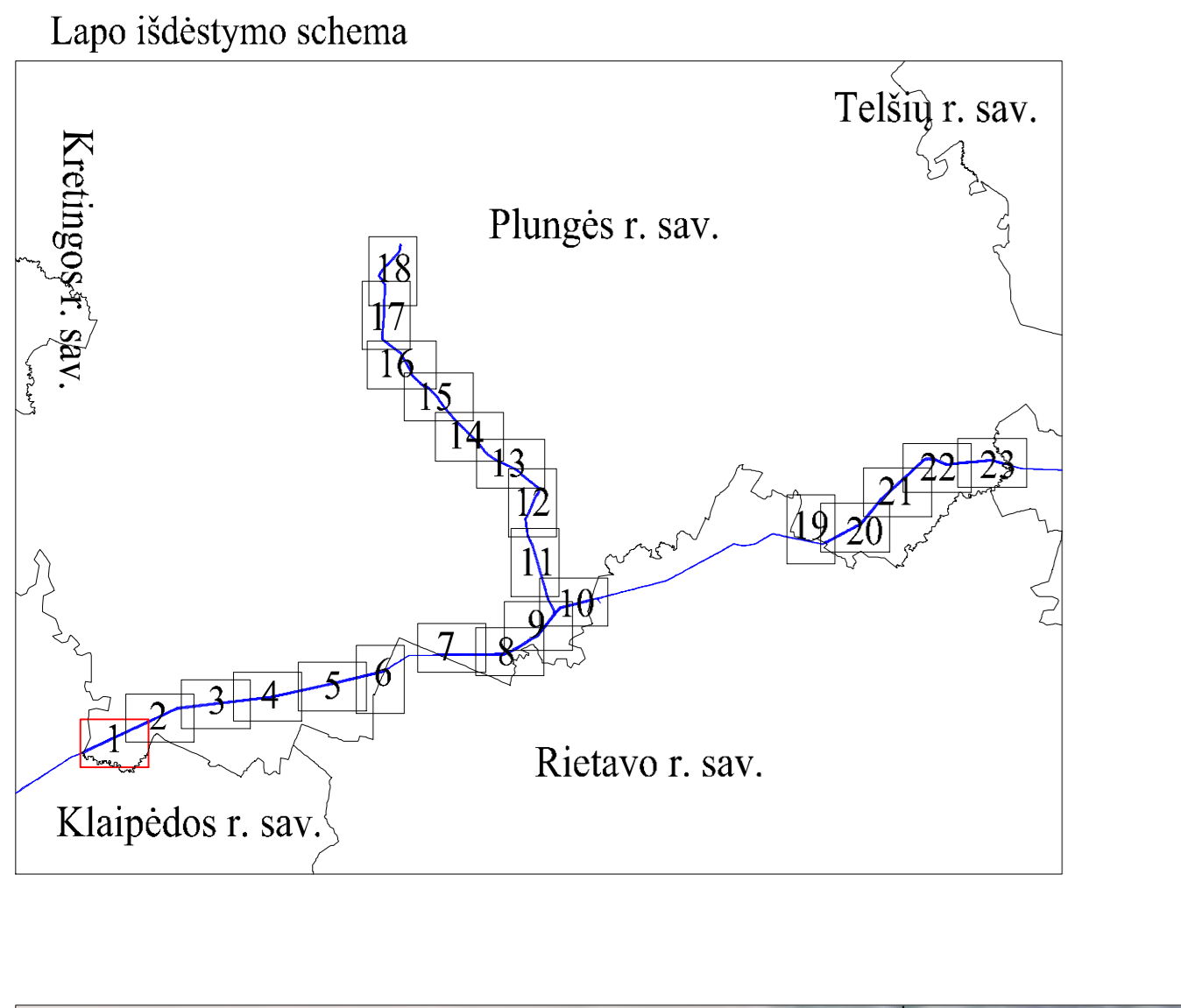
Eil. Nr.	Savivaldybė	Žemės sklypo kadastrinis numeris	Žemės sklypo unikalus numeris	Žemės sklypo adresas
112.	Plungės r.	6864/0006:51	6864-0006-0051	Plungės r. sav., Stalgėnų sen., Vainaičių k.
113.	Plungės r.	6864/0001:531	4400-5242-0774	Plungės r. sav., Stalgėnų sen., Lekemės k. 8B
114.	Plungės r.	6864/0001:530	4400-5242-0609	Plungės r. sav., Stalgėnų sen., Lekemės k. 8
115.	Plungės r.	6864/0001:498	4400-2962-3656	Plungės r. sav., Stalgėnų sen., Lekemės k.
116.	Plungės r.	6864/0001:509	4400-3884-3700	Plungės r. sav., Stalgėnų sen., Lekemės k.
117.	Plungės r.	6864/0001:290	4400-0268-4553	Plungės r. sav., Stalgėnų sen., Lekemės k.
118.	Plungės r.	6864/0001:500	4400-3031-8334	Plungės r. sav., Stalgėnų sen., Lekemės k.
119.	Plungės r.	6864/0001:57	6864-0001-0057	Plungės r. sav., Stalgėnų sen., Lekemės k.
120.	Plungės r.	6864/0001:19	6864-0001-0019	Plungės r. sav., Stalgėnų sen., Lekemės k.
121.	Plungės r.	6864/0001:537	4400-5560-2529	Plungės r. sav., Stalgėnų sen., Lekemės k.
122.	Plungės r.	6864/0001:502	4400-3042-3013	Plungės r. sav., Stalgėnų sen., Lekemės k.
123.	Plungės r.	6864/0001:444	4400-1232-4550	Plungės r. sav., Stalgėnų sen., Lekemės k.
124.	Plungės r.	6864/0001:211	6864-0001-0211	Plungės r. sav., Stalgėnų sen., Lekemės k.
125.	Plungės r.	6864/0006:168	6864-0006-0168	Plungės r. sav., Stalgėnų sen., Lekemės k.
126.	Plungės r.	6864/0006:128	6864-0006-0128	Plungės r. sav., Stalgėnų sen., Lekemės k.
127.	Plungės r.	6864/0001:366	4400-0476-5553	Plungės r. sav., Stalgėnų sen., Lekemės k.
128.	Plungės r.	6864/0001:283	4400-0231-9535	Plungės r. sav., Stalgėnų sen., Lekemės k.
129.	Plungės r.	6864/0001:479	4400-2226-2271	Plungės r. sav., Stalgėnų sen., Lekemės k.
130.	Plungės r.	6864/0001:338	4400-0419-9762	Plungės r. sav., Stalgėnų sen., Lekemės k.
131.	Plungės r.	6864/0001:396	4400-0738-7131	Plungės r. sav., Stalgėnų sen., Lekemės k.
132.	Plungės r.	6864/0001:35	6864-0001-0035	Plungės r. sav., Stalgėnų sen., Lekemės k.
133.	Plungės r.	6864/0001:522	4400-4796-7930	Plungės r. sav., Stalgėnų sen., Milašaičių k., A. Plechavičiaus g. 37
134.	Plungės r.	6864/0001:528	4400-5085-1664	Plungės r. sav., Nausodžio sen., Kalniškių k.
135.	Plungės r.	6864/0001:86	6864-0001-0086	Plungės r. sav., Nausodžio sen., Kalniškių k., Klevų g. 15
136.	Plungės r.	6864/0001:313	4400-0333-5466	Plungės r. sav., Nausodžio sen., Kalniškių k.
137.	Plungės r.	6864/0001:492	4400-2715-7360	Plungės r. sav., Nausodžio sen., Kalniškių k.
138.	Plungės r.	6874/0015:112	6874-0015-0112	Plungės r. sav., Nausodžio sen., Nausodžio k.
139.	Plungės r.	6874/0015:171	4400-0457-1026	Plungės r. sav., Nausodžio sen., Nausodžio k.

Eil. Nr.	Savivaldybė	Žemės sklypo kadastrinis numeris	Žemės sklypo unikalus numeris	Žemės sklypo adresas
140.	Plungės r.	6874/0015:14	6874-0015-0014	Plungės r. sav., Nausodžio sen., Nausodžio k.
141.	Plungės r.	6874/0015:215	4400-4869-0979	Plungės r. sav., Nausodžio sen., Nausodžio k.
142.	Plungės r.	6874/0015:218	4400-5448-3155	Plungės r. sav., Nausodžio sen., Nausodžio k.
143.	Plungės r.	6837/0007:190	4400-2100-8515	Plungės r. sav., Kulių sen., Didžiųjų Mostaičių k.
144.	Plungės r.	6837/0007:20	6837-0007-0020	Plungės r. sav., Kulių sen., Didžiųjų Mostaičių k.
145.	Plungės r.	6837/0007:54	6837-0007-0054	Plungės r. sav., Kulių sen., Didžiųjų Mostaičių k.
146.	Plungės r.	6837/0007:5	6837-0007-0005	Plungės r. sav., Kulių sen., Didžiųjų Mostaičių k.
147.	Plungės r.	6837/0007:6	6837-0007-0006	Plungės r. sav., Kulių sen., Didžiųjų Mostaičių k., Miško g. 7
148.	Plungės r.	6837/0007:30	6837-0007-0030	Plungės r. sav., Kulių sen., Didžiųjų Mostaičių k.
149.	Plungės r.	6837/0007:213	4400-5670-2951	Plungės r. sav., Kulių sen., Didžiųjų Mostaičių k.
150.	Plungės r.	6837/0005:373	4400-2100-8691	Plungės r. sav., Kulių sen., Didžiųjų Mostaičių k.
151.	Plungės r.	6837/0005:372	4400-2100-8491	Plungės r. sav., Kulių sen., Mižuikų k.
152.	Plungės r.	6837/0006:19	6837-0006-0019	Plungės r. sav., Kulių sen., Mižuikų k.
153.	Plungės r.	6874/0017:59	6874-0017-0059	Plungės r. sav., Nausodžio sen., Varkalių k.
154.	Plungės r.	6837/0006:15	6837-0006-0015	Plungės r. sav., Kulių sen., Mižuikų k.
155.	Plungės r.	6837/0006:181	4400-0268-5750	Plungės r. sav., Kulių sen., Mižuikų k.
156.	Plungės r.	6837/0006:162	6837-0006-0162	Plungės r. sav., Kulių sen., Mižuikų k.
157.	Plungės r.	6837/0006:6	6837-0006-0006	Plungės r. sav., Kulių sen., Mižuikų k.
158.	Plungės r.	6874/7001:5	4400-2645-9769	Plungės r. sav., Plungės r. sav. Teritorija
159.	Plungės r.	6874/0010:62	6874-0010-0062	Plungės r. sav., Nausodžio sen., Kaušėnų k.
160.	Plungės r.	6874/0017:345	4400-5296-7629	Plungės r. sav., Nausodžio sen., Noriškių k.
161.	Plungės r.	6874/0011:420	4400-1833-3752	Plungės r. sav., Nausodžio sen., Noriškių k.
162.	Plungės r.	6874/0011:419	4400-1833-3349	Plungės r. sav., Nausodžio sen., Noriškių k., Ramunių g. 71
163.	Plungės r.	6874/0017:262	4400-1124-2376	Plungės r. sav., Nausodžio sen., Noriškių k., Ramunių g. 65
164.	Plungės r.	6874/0011:68	6874-0011-0068	Plungės r. sav., Nausodžio sen., Noriškių k.
165.	Plungės r.	6874/0011:74	6874-0011-0074	Plungės r. sav., Nausodžio sen., Noriškių k.
166.	Plungės r.	6874/0011:3	6874-0011-0003	Plungės r. sav., Nausodžio sen., Noriškių k.
167.	Plungės r.	6874/0011:463	4400-2081-5921	Plungės r. sav., Nausodžio sen., Noriškių k.

Eil. Nr.	Savivaldybė	Žemės sklypo kadastrinis numeris	Žemės sklypo unikalus numeris	Žemės sklypo adresas
168.	Plungės r.	6874/0011:521	4400-2404-6211	Plungės r. sav., Nausodžio sen., Varkalių k.
169.	Plungės r.	6874/0011:522	4400-2404-6222	Plungės r. sav., Nausodžio sen., Varkalių k.
170.	Plungės r.	6874/0011:523	4400-2404-6244	Plungės r. sav., Nausodžio sen., Varkalių k.
171.	Plungės r.	6874/0017:249	4400-0714-6125	Plungės r. sav., Nausodžio sen., Varkalių k.
172.	Plungės r.	6874/0017:200	4400-0197-8316	Plungės r. sav., Nausodžio sen., Varkalių k.
173.	Plungės r.	6874/0017:194	4400-0140-7489	Plungės r. sav., Nausodžio sen., Varkalių k.
174.	Plungės r.	6874/0017:33	6874-0017-0033	Plungės r. sav., Nausodžio sen., Varkalių k.
175.	Plungės r.	6874/0017:211	4400-0250-3894	Plungės r. sav., Nausodžio sen., Varkalių k.
176.	Plungės r.	6874/0017:230	4400-0395-3180	Plungės r. sav., Nausodžio sen., Varkalių k.
177.	Plungės r.	6874/0017:15	6874-0017-0015	Plungės r. sav., Nausodžio sen., Varkalių k., Obelių g. 10
178.	Plungės r.	6874/0015:116	6874-0015-0116	Plungės r. sav., Nausodžio sen., Nausodžio k.
179.	Plungės r.	6874/0015:118	6874-0015-0118	Plungės r. sav., Nausodžio sen., Nausodžio k.
180.	Plungės r.	6874/0015:146	4400-0140-6915	Plungės r. sav., Nausodžio sen., Nausodžio k.
181.	Plungės r.	6874/0015:169	4400-0434-8792	Plungės r. sav., Nausodžio sen., Nausodžio k.
182.	Plungės r.	6874/0015:219	4400-5448-3377	Plungės r. sav., Nausodžio sen., Nausodžio k.
183.	Plungės r.	6874/0015:179	4400-1329-7437	Plungės r. sav., Nausodžio sen., Nausodžio k.
184.	Plungės r.	6874/0015:180	4400-1504-9915	Plungės r. sav., Nausodžio sen., Nausodžio k.
185.	Plungės r.	6874/0015:161	4400-0241-5209	Plungės r. sav., Nausodžio sen., Nausodžio k.
186.	Plungės r.	6864/0006:294	4400-0308-1518	Plungės r. sav., Stalgėnų sen. Lekemės k.
187.	Plungės r.	6874/0015:80	6874-0015-0080	Plungės r. sav., Nausodžio sen., Nausodžio k.
188.	Plungės r.	6874/0015:203	4400-2259-1460	Plungės r. sav., Nausodžio sen., Nausodžio k.
189.	Plungės r.	6874/0015:18	6874-0015-0018	Plungės r. sav., Nausodžio sen., Nausodžio k.
190.	Plungės r.	6874/0015:168	4400-0395-9053	Plungės r. sav., Nausodžio sen., Nausodžio k.
191.	Plungės r.	6874/0015:72	6874-0015-0072	Plungės r. sav., Nausodžio sen., Nausodžio k.
192.	Plungės r.	6874/0015:54	6874-0015-0054	Plungės r. sav., Nausodžio sen., Nausodžio k.
193.	Plungės r.	6874/0015:9	6874-0015-0009	Plungės r. sav., Nausodžio sen., Nausodžio k.
194.	Plungės r.	6874/0015:143	4400-0048-9927	Plungės r. sav., Nausodžio sen., Nausodžio k.
195.	Plungės r.	6874/0015:122	6874-0015-0122	Plungės r. sav., Nausodžio sen., Nausodžio k.

Eil. Nr.	Savivaldybė	Žemės sklypo kadastrinis numeris	Žemės sklypo unikalus numeris	Žemės sklypo adresas
196.	Plungės r.	6837/0005:64	6837-0005-0064	Plungės r. sav., Kulių sen., Mižuikų k.
197.	Plungės r.	6864/0005:190	4400-0270-7237	Plungės r. sav., Stalgėnų sen. Luknėnų k.
198.	Plungės r.	6874/0010:117	4400-1237-2859	Plungės r. asv. Nausodžio sen. Kaušėnų k., Birutės g. 6
199.	Plungės r.	6874/0010:42	6874-0010-0042	Plungės r. sav., Nausodžio šen., Kaušėnų k.
200.	Plungės r.	6874/0010:169	4400-4755-6832	Plungės r. sav., Nausodžio šen., Kaušėnų k.
201.	Plungės r.	6874/0010:44	6874-0010-0044	Plungės r. sav., Nausodžio šen., Kaušėnų k.
202.	Plungės r.	6874/0017:344	4400-5296-7640	Plungės r. sav., Nausodžio šen., Noriškių k., Babrungo g. 19
203.	Plungės r.	6874/0010:1	6874-0010-0001	Plungės r. sav., Nausodžio sen., Noriškių k.
204.	Plungės r.	6874/0010:83	4400-0311-6814	Plungės r. sav., Nausodžio sen., Kaušėnų k., Slėnio g. 10
205.	Plungės r.	6874/0015:43	6874-0015-0043	Plungės r. sav., Nausodžio sen., Nausodžio k.

Plungės rajono savivaldybės teritorijoje esančių magistralinių dujotiekių ir susijusios infrastruktūros apsaugos zonų planas
M 1:2000



Sutartiniai ženklai:

- Anodinis žemiklis
- KAS Katodinės apsaugos stotis
- KMK Kontrolės ir matavimo kolonėlė (toliau - KMK) ir jos apsaugos zona (1 m atstumu nuo KMK centro)**
- KMK Suprojektuota KMK ir jos apsaugos zona (1 m atstumu nuo KMK centro)**
- DSS Dujų skirstymo stotis
- Savivaldybių ribos
- Magistralinis dujotievis (toliau - MD)
- Vėdinimo vamzdis
- Prapūtimo vamzdis
- Teritorijos, kuriose yra MD įrenginių ir statinių (tuočiu, uždarymo įtaisų, valytuvų ir diagnostavimo įtaisų paleidimo ir priėmimo kamertių, slėgio ribojimo mazgų), aptvertimas
- Žemos įtampos požeminės elektros linijos (su MD susijusi infrastruktūra)
- Įžeminimo juosta (su MD susijusi infrastruktūra)
- Ryšių tinklų linijos (su MD susijusi infrastruktūra)
- Žemės sklypų ribos

Žemės sklypų teritorijos, kurioms nustatomos arba tikslinamos MD, elektros ar ryšių apsaugos zonos, unikalūs numeris, ribos, jų matavimo tipai:

- 0000-0000-0000 Kadastriniai matavimai (Lietuvos koordinatinių sistema (LKS-94))
- 0000-0000-0000 Preliminariūs matavimai
- 1VŽ Laivos valstybinės žemės (VŽ) teritorijos, kuriose nustatomos MD ar elektros tinklų apsaugos zonos, ribos ir cilės numeris
- Planu nustatomos MD ir naftotiekių (produktotiekių) apsaugos zonos (III skyrius, penktasis skirsnis) (kodas 107)*
- Esamos, bet planu tiklinamos MD ir naftotiekių (produktotiekių) apsaugos zonos (III skyrius, penktasis skirsnis) (kodas 107)*
- Esamos ir įrengtos MD ir naftotiekių (produktotiekių) apsaugos zonos (III skyrius, penktasis skirsnis) (kodas 107)*
- Planu nustatomos elektros tinklų apsaugos zonos (III skyrius, ketvirtasis skirsnis) (kodas 106) (su MD susijusi infrastruktūra)**
- Planu nustatomos elektroninių ryšių tinklų elektroninių ryšių infrastruktūros apsaugos zonos (III skyrius, vienolikasis skirsnis) (kodas 101) (su MD susijusi infrastruktūra)**

Pastabos:

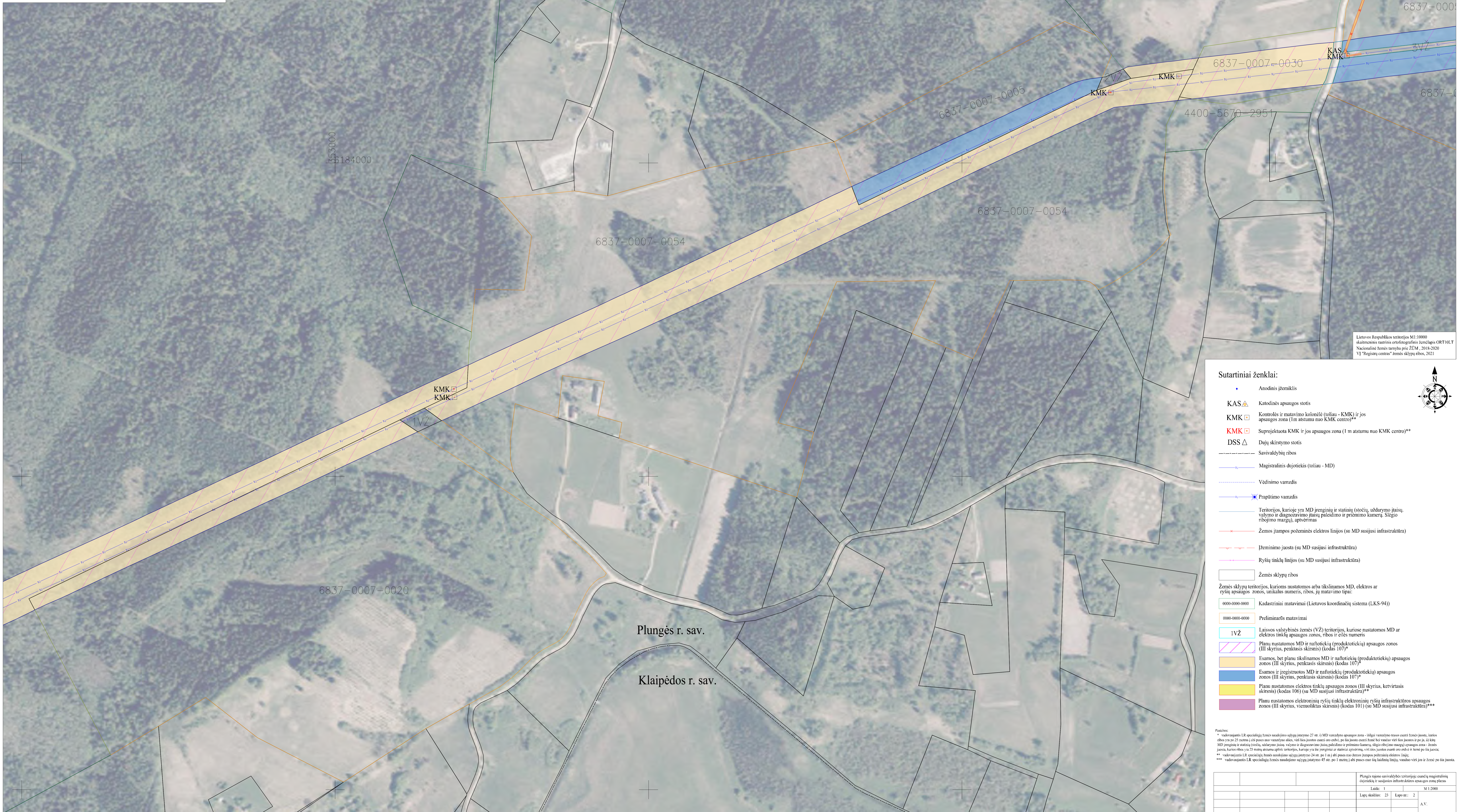
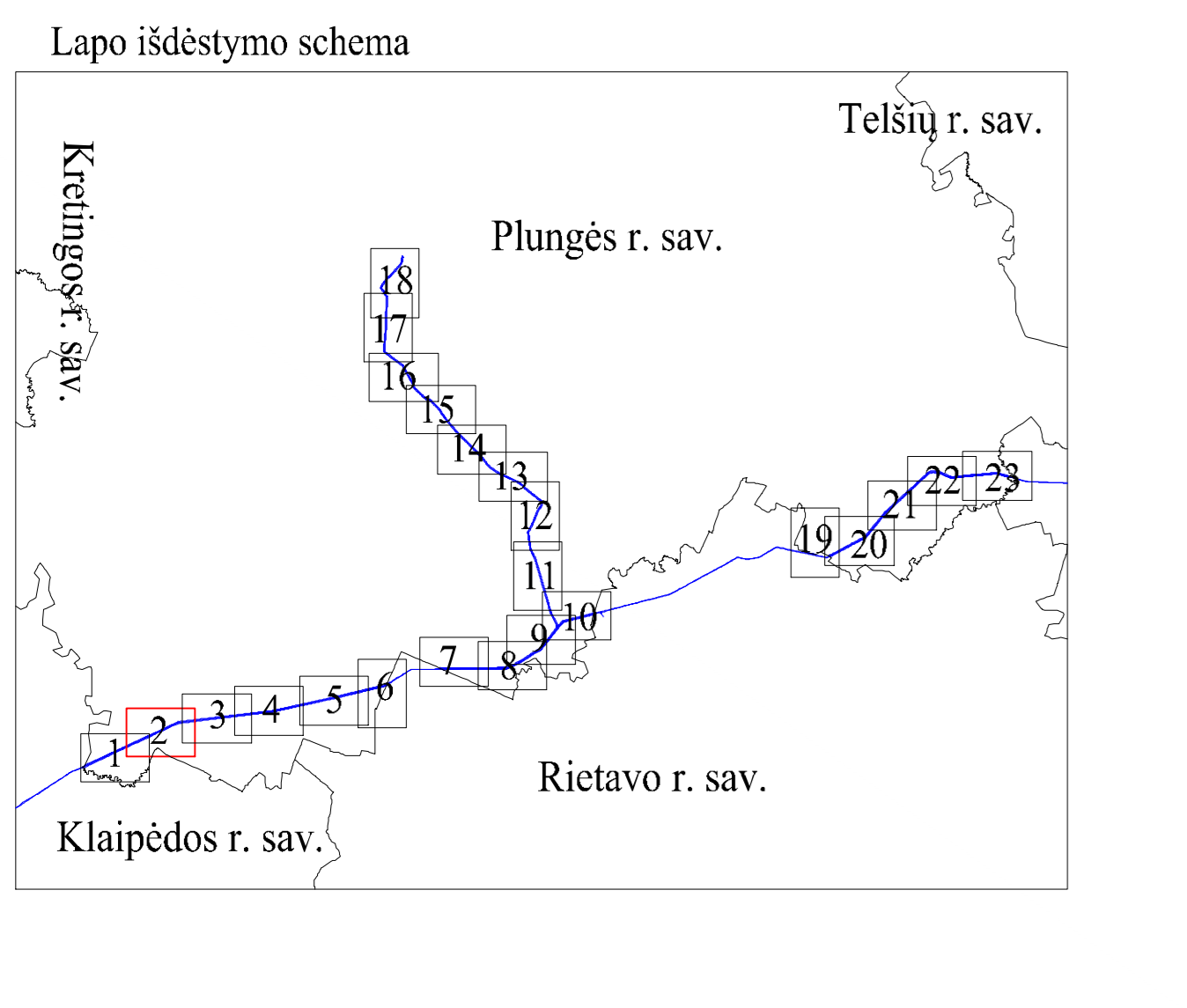
* vadovaujantis LR specialiąja žemės naudojimo sąlygų įstatymo 27 str. 3) MD vartojimo apsaugos zona - slėgio vamzdyno trasa esanti žemės plotas, kurio ribos yra po 25 metrais į abiejus pusių nuo vamzdyno ašies, vis šios zonos centras yra ašies, po šiuo žemės centras bus bei vartojimo tūris šios zonos ir joje, tik MD įrenginių ir statinių (tuočiu, uždarymo įtaisų, valytuvų ir diagnostavimo įtaisų paleidimo ir priėmimo kamertių, slėgio ribojimo mazgų) apsaugos zona - žemės plotas, kurio ribos yra 25 metrais abiejus pusių teritorijos, kurioje yra šie įrenginiai ar statiniai įrenginiai, vis šios zonos centras bus tūris ir žemės plotas šios zonos.

** vadovaujantis LR specialiąja žemės naudojimo sąlygų įstatymo 24 str. 2) 1 m atstumu nuo žemės įtampos požeminės elektros linijos.

*** vadovaujantis LR specialiąja žemės naudojimo sąlygų įstatymo 45 str. 2) po 1 metrai į abiejus pusių nuo linijos laidinųjų linijų, vaudas vietų jos ir žemės po šia juosta.

		Plungės rajono savivaldybės teritorijoje esančių magistralinių dujotiekių ir susijusios infrastruktūros apsaugos zonų planas	
		Laidė: 1	
		M 1:2000	
		Lapų skaičius: 23	Lapų nr.: 1
			AN

Plungės rajono savivaldybės teritorijoje esančių magistralinių dujotiekių ir susijusios infrastruktūros apsaugos zonų planas
M 1:2000



Sutartiniai ženklai:

- Anodinis žemėklis
- KAS** Katodinės apsaugos stotis
- KMK** Kontrolės ir matavimo kolonėlė (toliau - KMK) ir jos apsaugos zona (1 m atstumu nuo KMK centro)**
- KMK** Suprojektuota KMK ir jos apsaugos zona (1 m atstumu nuo KMK centro)**
- DSS** Dujų skirstymo stotis
- Savivaldybių ribos
- Magistralinis dujotieklis (toliau - MD)
- Vėdinimo vamzdis
- Prapūtimo vamzdis
- Territorijos, kuriose yra MD įrenginių ir statinių (tuočiu, uždarymo įtaisų, valytuvų ir diagnostavimo įtaisų paleidimo ir priėmimo kamertių, slėgio ribojimo mazgų), aptvertimas
- Žemos įtampos požeminės elektros linijos (su MD susijusi infrastruktūra)
- Įžeminimo juosta (su MD susijusi infrastruktūra)
- Ryščių tinklų linijos (su MD susijusi infrastruktūra)
- Žemės sklypų ribos

Žemės sklypų teritorijos, kurioms nustatomos arba tikslinamos MD, elektros ar ryšių apsaugos zonos, unikalus numeris, ribos, jų matavimo tipai:

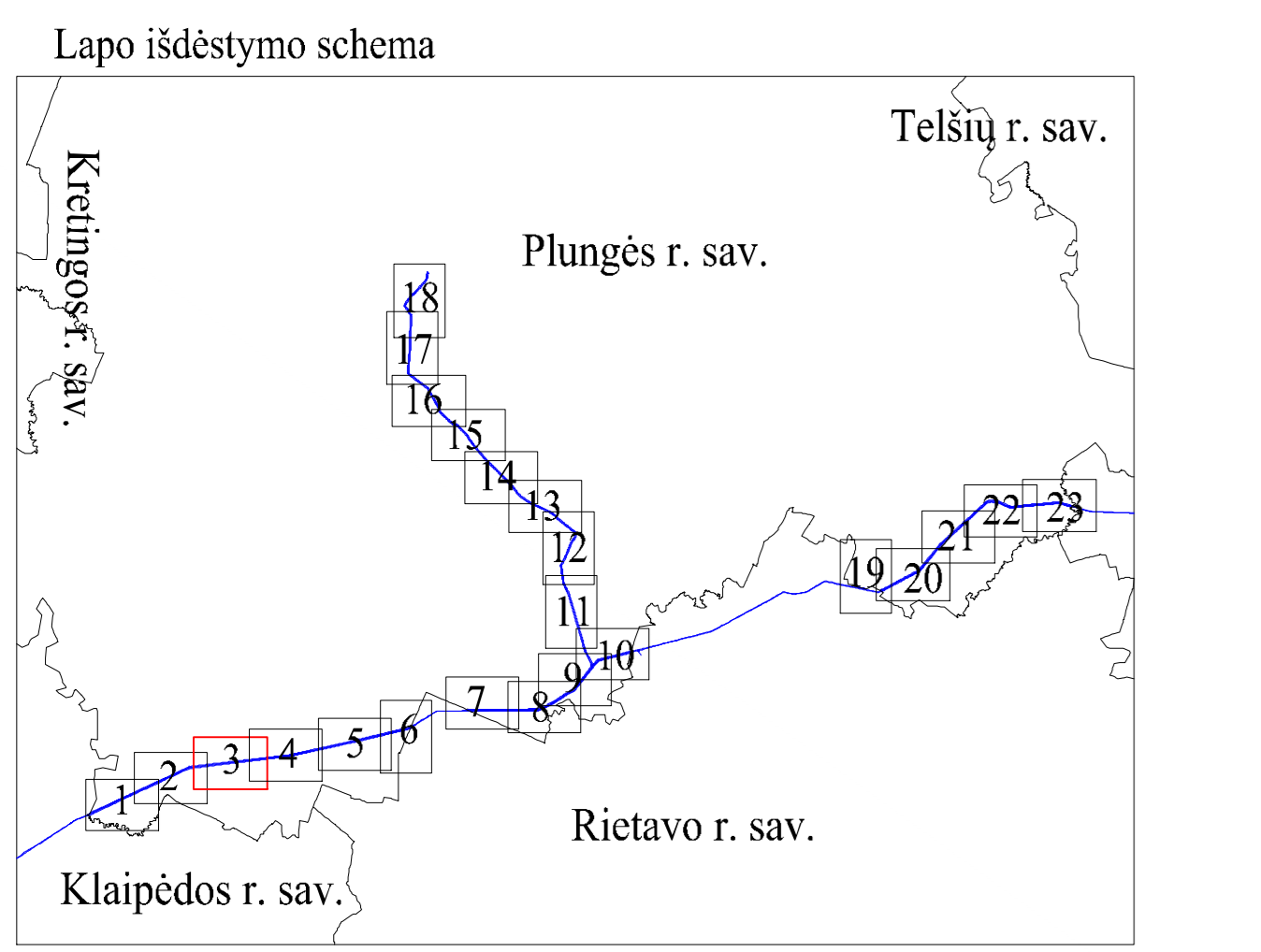
- 0000-0000-0000 Kadastriniai matavimai (Lietuvos koordinatinių sistema (LKS-94))
- 0000-0000-0000 Preliminariai matavimai
- IVŽ** Laisvos valstybinės žemės (VŽ) teritorijos, kuriose nustatomos MD ar elektros tinklų apsaugos zonos, ribos ir čielės numerai
- Planu nustatomos MD ir naftotiekių (produktotiekių) apsaugos zonos (III skyrius, penktasis skirsnis) (kodas 107)*
- Esamos, bet planu tikslinamos MD ir naftotiekių (produktotiekių) apsaugos zonos (III skyrius, penktasis skirsnis) (kodas 107)*
- Esamos ir įregistruotos MD ir naftotiekių (produktotiekių) apsaugos zonos (III skyrius, penktasis skirsnis) (kodas 107)*
- Planu nustatomos elektros tinklų apsaugos zonos (III skyrius, ketvirtasis skirsnis) (kodas 106) (su MD susijusi infrastruktūra)**
- Planu nustatomos elektroninių ryšių tinklų elektroninių ryšių infrastruktūros apsaugos zonos (III skyrius, vienuoliktasis skirsnis) (kodas 101) (su MD susijusi infrastruktūra)***

Paaiškinimas:

- * vadovaujantis LR specialiąja žemės naudojimo sąlygų įstatymo 27 str. 3) MD vartojimo apsaugos zona - slėgio vamzdyno traukos centrinė linija, kurios ribos yra po 25 metrais į abiejus pusių nuo vamzdyno ašies, bei šios zonos centrinė linija, po jos į abiejus pusių 1 metrą nuo šios zonos ribų, o jeigu MD įrenginiai ir statiniai (tuočiu, uždarymo įtaisų, valytuvų ir diagnostavimo įtaisų paleidimo ir priėmimo kamertių, slėgio ribojimo mazgų) apsaugos zona - žemės juosta, kurios ribos yra 25 metrai abiejus pusių teritorijos, kurioje yra šie įrenginiai ar statiniai įrengtinai, vnt šios juostos centrinė linija ir žemės po šia juosta;
- ** vadovaujantis LR specialiąja žemės naudojimo sąlygų įstatymo 24 str. 3) 1) ir 2) skyriaus nuostatomis žemės naudojimo planavimo dokumentuose;
- *** vadovaujantis LR specialiąja žemės naudojimo sąlygų įstatymo 45 str. po 1 metru į abiejus pusių nuo linijos laidininkų linija, vandeniu vnt jos ir žemės po šia juosta.

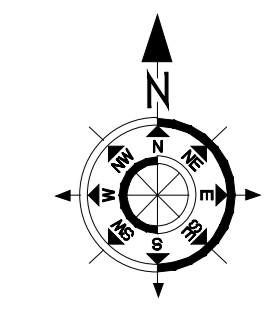
Plungės rajono savivaldybės teritorijoje esančių magistralinių dujotiekių ir susijusios infrastruktūros apsaugos zonų planas	
Laido: 1	
Lapų skaičius: 23	Lapų nr.: 2
AN	

Plungės rajono savivaldybės teritorijoje esančių magistralinių dujotiekių ir susijusios infrastruktūros apsaugos zonų planas
M 1:2000



Lietuvos Respublikos teritorijos M1:10000 skaitmeninis matavimų ortofotografinis žemėlapis ORT10LT Nacionalinė žemėtvarka žemėtv. žem. 2015-2020 VI "Registru centras" žemės sklypų ribos, 2021

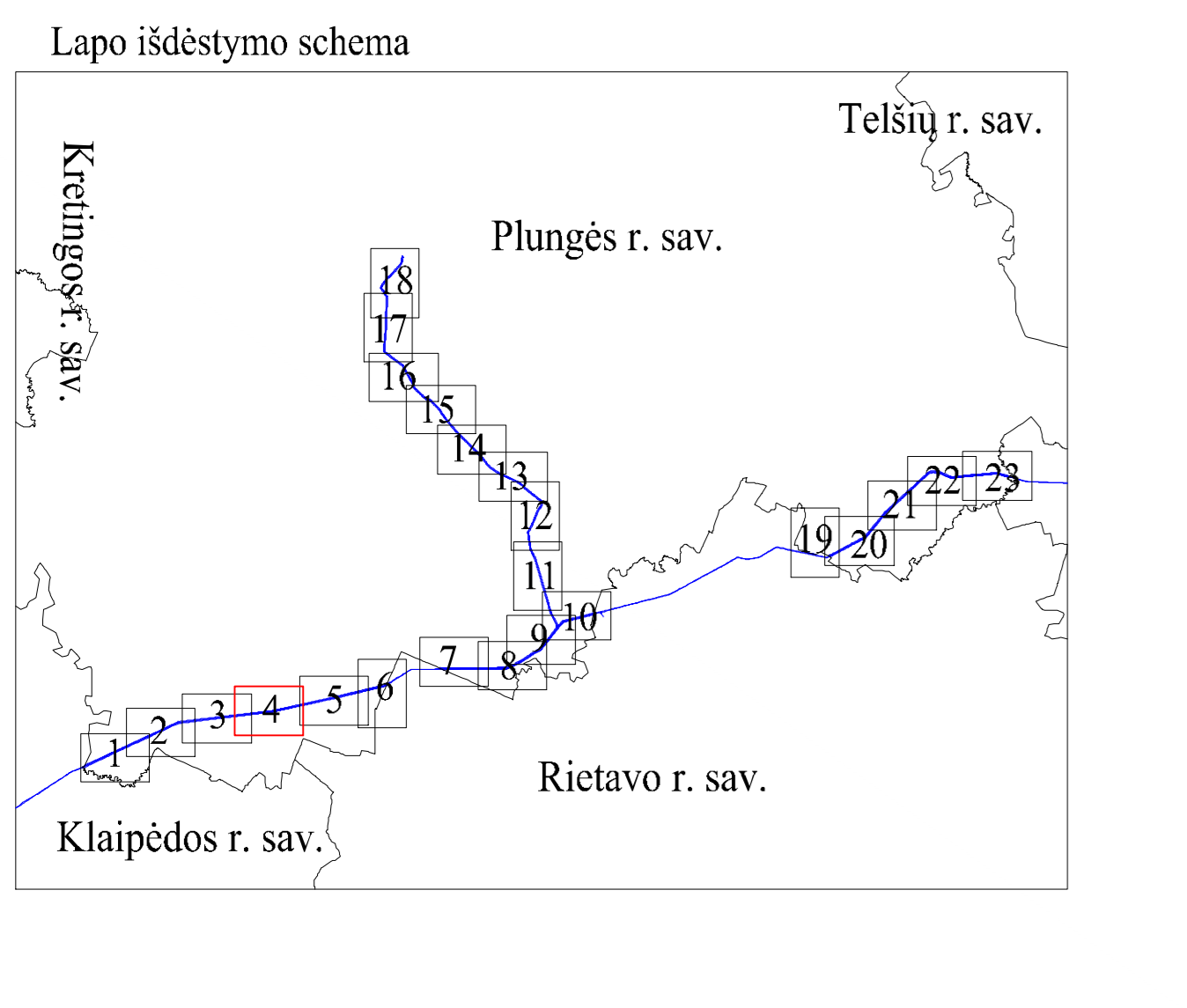
- Sutartiniai ženklai:**
- Anodinis žemiklis
 - KAS Katodinės apsaugos stotis
 - KMK Kontrolės ir matavimo kolonėlė (toliau - KMK) ir jos apsaugos zona (1 m atstumu nuo KMK centro)**
 - KMK Suprojektuota KMK ir jos apsaugos zona (1 m atstumu nuo KMK centro)**
 - DSS Dujų skirstymo stotis
 - - - - - Savivaldybių ribos
 - Magistralinis dujotiekis (toliau - MD)
 - Vėdinimo vamzdis
 - Prapūtimo vamzdis
 - Teritorijos, kuriose yra MD įrenginių ir statinių (tuočiu, uždarymo įtaisų, valytuvų ir diagnostavimo įtaisų) paleidimo ir priėmimo kamertų, slėgio ribojimo mazgų, aptvertimas
 - Žemos įtampos požeminės elektros linijos (su MD susijusi infrastruktūra)
 - Įžeminimo juosta (su MD susijusi infrastruktūra)
 - Ryščių tinklų linijos (su MD susijusi infrastruktūra)
 - Žemės sklypų ribos
 - Žemės sklypų teritorijos, kurioms nustatomos arba tikslinamos MD, elektros ar ryšių apsaugos zonos, unikalūs numeris, ribos, jų matavimo tipai:
 - 0000-0000-0000 Kadastriiniai matavimai (Lietuvos koordinatinių sistema (LKS-94))
 - 0000-0000-0000 Preliminariūs matavimai
 - IVŽ Laisvos valstybinės žemės (VŽ) teritorijos, kuriose nustatomos MD ar elektros tinklų apsaugos zonos, ribos ir cilės numeris
 - Planu nustatomos MD ir naftotiekių (produktotiekių) apsaugos zonos (III skyrius, penktasis skirsnis) (kodas 107)*
 - Esamos, bet planu tikslinamos MD ir naftotiekių (produktotiekių) apsaugos zonos (III skyrius, penktasis skirsnis) (kodas 107)*
 - Esamos ir įregistruotos MD ir naftotiekių (produktotiekių) apsaugos zonos (III skyrius, penktasis skirsnis) (kodas 107)*
 - Planu nustatomos elektros tinklų apsaugos zonos (III skyrius, ketvirtasis skirsnis) (kodas 106) (su MD susijusi infrastruktūra)**
 - Planu nustatomos elektroninių ryšių tinklų elektroninių ryšių infrastruktūros apsaugos zonos (III skyrius, vienoliktasis skirsnis) (kodas 101) (su MD susijusi infrastruktūra)***



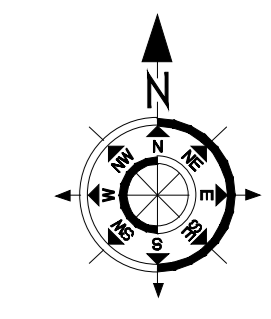
Plungės rajono savivaldybės teritorijoje esančių magistralinių dujotiekių ir susijusios infrastruktūros apsaugos zonų planas	
Laidė: 1	
M 1:2000	
Lapų skaičius: 23	Lapų nr.: 3
AN	

Pažymėti:
* vadovaujantis LR specialiąja žemės naudojimo sąlygų įstatymo 27 str. 3) MD vartojimo apsaugos zona - slėgio vamzdyno trasa su centrinėmis stotimis, kurios ribos yra po 25 metrais į abiejus pusių nuo vartojimo aikštės, 100 m atstumu nuo vartojimo aikštės, po 100 m atstumu nuo žemės paviršiaus ir 100 m atstumu nuo MD įrenginių ir statinių (tuočiu, uždarymo įtaisų, valytuvų ir diagnostavimo įtaisų) paleidimo ir priėmimo kamertų, slėgio ribojimo mazgų apsaugos zona - žemės juosta, kurios ribos yra 25 metrai abiejose pusių teritorijos, kurioje yra šie įrenginiai ar statiniai įgyvendinti, ir šios juostos centras sutampa su žemės paviršiaus juosta;
** vadovaujantis LR specialiąja žemės naudojimo sąlygų įstatymo 24 str. 2) 1 m atstumu nuo žemės paviršiaus požeminės elektros linijos;
*** vadovaujantis LR specialiąja žemės naudojimo sąlygų įstatymo 45 str. 2) po 1 metru į abiejus pusių nuo linų laidinčių linijų, vadovaujamų virš jos ir žemės po šia juosta.

Plungės rajono savivaldybės teritorijoje esančių magistralinių dujotiekių ir susijusios infrastruktūros apsaugos zonų planas
M 1:2000



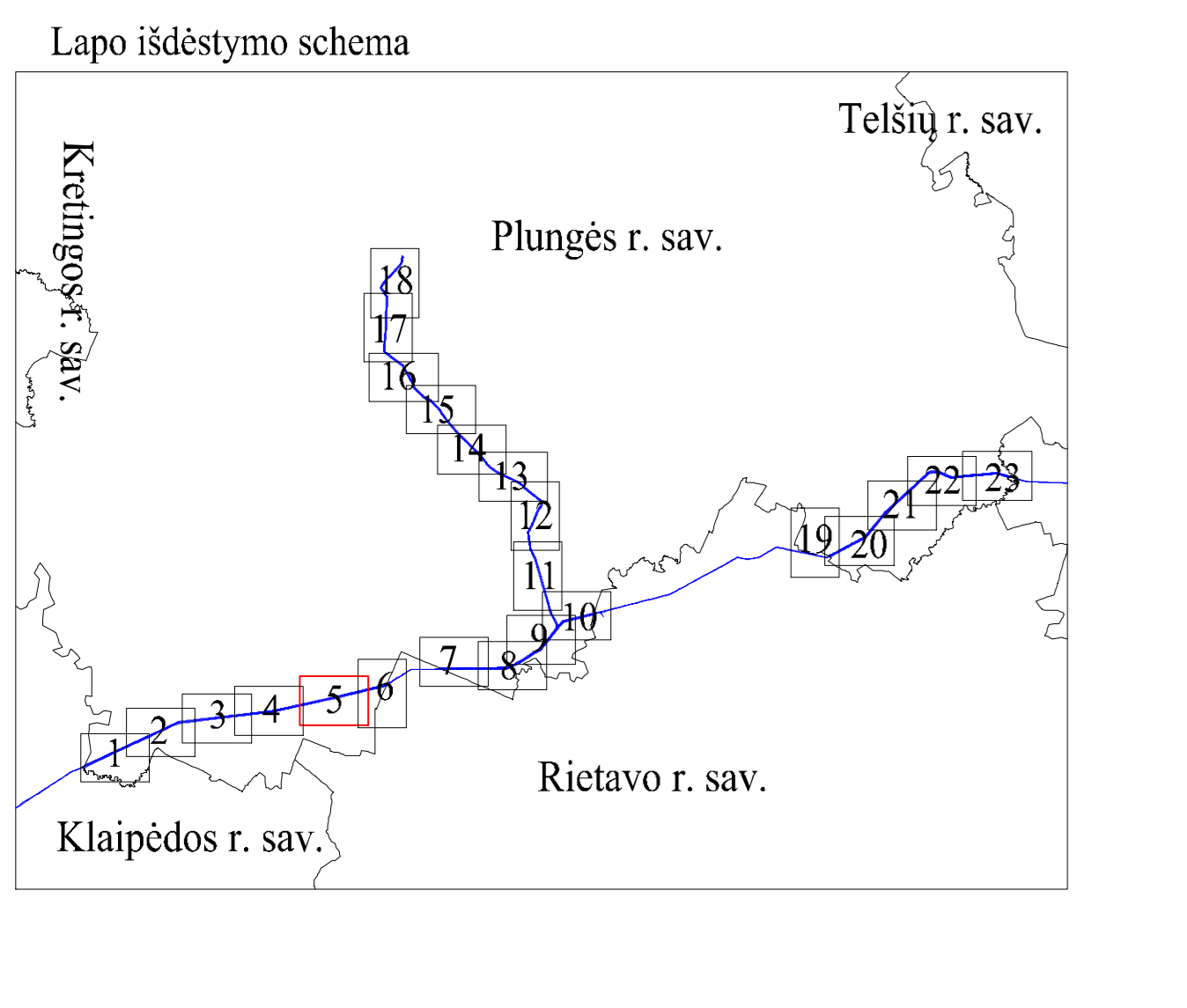
- Sutartiniai ženklai:**
- Anodinis žemėklis
 - KAS** Katodinės apsaugos stotis
 - KMK** Kontrolės ir matavimo kolonėlė (toliau - KMK) ir jos apsaugos zona (1 m atstumu nuo KMK centro)**
 - KMK** Suprojektuota KMK ir jos apsaugos zona (1 m atstumu nuo KMK centro)**
 - DSS** Dujų skirstymo stotis
 - Savivaldybių ribos
 - Magistralinis dujotieklis (toliau - MD)
 - Vėdinimo vamzdis
 - Prapūtimo vamzdis
 - Teritorijos, kuriose yra MD įrenginių ir statinių (stočių, uždarymo įtaisų, valytuvų ir diagnostavimo įtaisų) paleidimo ir priėmimo kameros, slėgio ribojimo mazgai, aptvertimas
 - Žemos įtampos požeminės elektros linijos (su MD susijusi infrastruktūra)
 - Įžeminimo juosta (su MD susijusi infrastruktūra)
 - Ryšių tinklų linijos (su MD susijusi infrastruktūra)
 - Žemės sklypų ribos
 - Žemės sklypų teritorijos, kurioms nustatomos arba tikslinamos MD, elektros ar ryšių apsaugos zonos, unikalus numeris, ribos, jų matavimo tipai:
 - 0000-0000-0000 Kadastriiniai matavimai (Lietuvos koordinatinių sistema (LKS-94))
 - 0000-0000-0000 Preliminariai matavimai
 - IVŽ Laisvos valstybinės žemės (VŽ) teritorijos, kuriose nustatomos MD ar elektros tinklų apsaugos zonos, ribos ir čiales numeris
 - Planu nustatomos MD ir naftotiekių (produktotiekių) apsaugos zonos (III skyrius, penktasis skirsnis) (kodas 107)*
 - Esamos, bet planu tikslinamos MD ir naftotiekių (produktotiekių) apsaugos zonos (III skyrius, penktasis skirsnis) (kodas 107)*
 - Esamos ir įrengtos MD ir naftotiekių (produktotiekių) apsaugos zonos (III skyrius, penktasis skirsnis) (kodas 107)*
 - Planu nustatomos elektros tinklų apsaugos zonos (III skyrius, ketvirtasis skirsnis) (kodas 106) (su MD susijusi infrastruktūra)**
 - Planu nustatomos elektros tinklų apsaugos zonos (III skyrius, vienuoliktasis skirsnis) (kodas 101) (su MD susijusi infrastruktūra)***



Paaiškinimas: * vadovaujantis LR specialiąja žemės naudojimo sąlygų įstatymo 27 str. 3) MD vartotojų apsaugos zona - slėgio vamzdyno trasa esanti žemės plotas, kurio ribos yra po 25 metrais į abiejus pusių nuo vamzdyno ašies, vis šios zonos centras yra vamzdyno ašies žemės centras; ** vadovaujantis LR specialiąja žemės naudojimo sąlygų įstatymo 24 str. 2) MD vartotojų apsaugos zona - žemės plotas, kurio ribos yra 25 metrais abiejus pusių nuo vamzdyno ašies, vis šios zonos centras yra vamzdyno ašies žemės centras; *** vadovaujantis LR specialiąja žemės naudojimo sąlygų įstatymo 24 str. 2) po 1 m atstumu nuo žemės įtampos poleidimo kameros kameros.

Plungės rajono savivaldybės teritorijoje esančių magistralinių dujotiekių ir susijusios infrastruktūros apsaugos zonų planas	
Lapų skaičius: 23	Lapų art.: 4
M 1:2000	
AN	

Plungės rajono savivaldybės teritorijoje esančių magistralinių dujotiekių ir susijusios infrastruktūros apsaugos zonų planas
M 1:2000



Lietuvos Respublikos teritorijos M1:10000 skaitmeninis matavimas ortofotografiniu žemėlapiu ORT10LT Nacionalinė žemės tarnyba prie ŽŪM, 2018-2020 VI "Registrų centras" žemės sklypų ribos, 2021

Sutartiniai ženklai:

- Anodinis žemiklis
- KAS** Katodinės apsaugos stotis
- KMK** Kontrolės ir matavimo kolonėlė (toliau - KMK) ir jos apsaugos zona (1 m atstumu nuo KMK centro)**
- KMK** Suprojektuota KMK ir jos apsaugos zona (1 m atstumu nuo KMK centro)**
- DSS** Dujų skirstymo stotis
- Savivaldybių ribos
- Magistralinis dujotievis (toliau - MD)
- Vėdinimo vamzdis
- Prapūtimo vamzdis
- Teritorijos, kuriose yra MD įrenginių ir statinių (tostučių, uždarymo įtaisų, valytuvų ir diagnostavimo įtaisų paleidimo ir priėmimo kamertų, slėgio ribojimo mazgų), aptvertimas
- Žemos įtampos požeminės elektros linijos (su MD susijusi infrastruktūra)
- Įžeminimo juosta (su MD susijusi infrastruktūra)
- Ryšių tinklų linijos (su MD susijusi infrastruktūra)
- Žemės sklypų ribos

Žemės sklypų teritorijos, kurioms nustatomos arba tikslinamos MD, elektros ar ryšių apsaugos zonos, unikalus numeris, ribos, jų matavimo tipai:

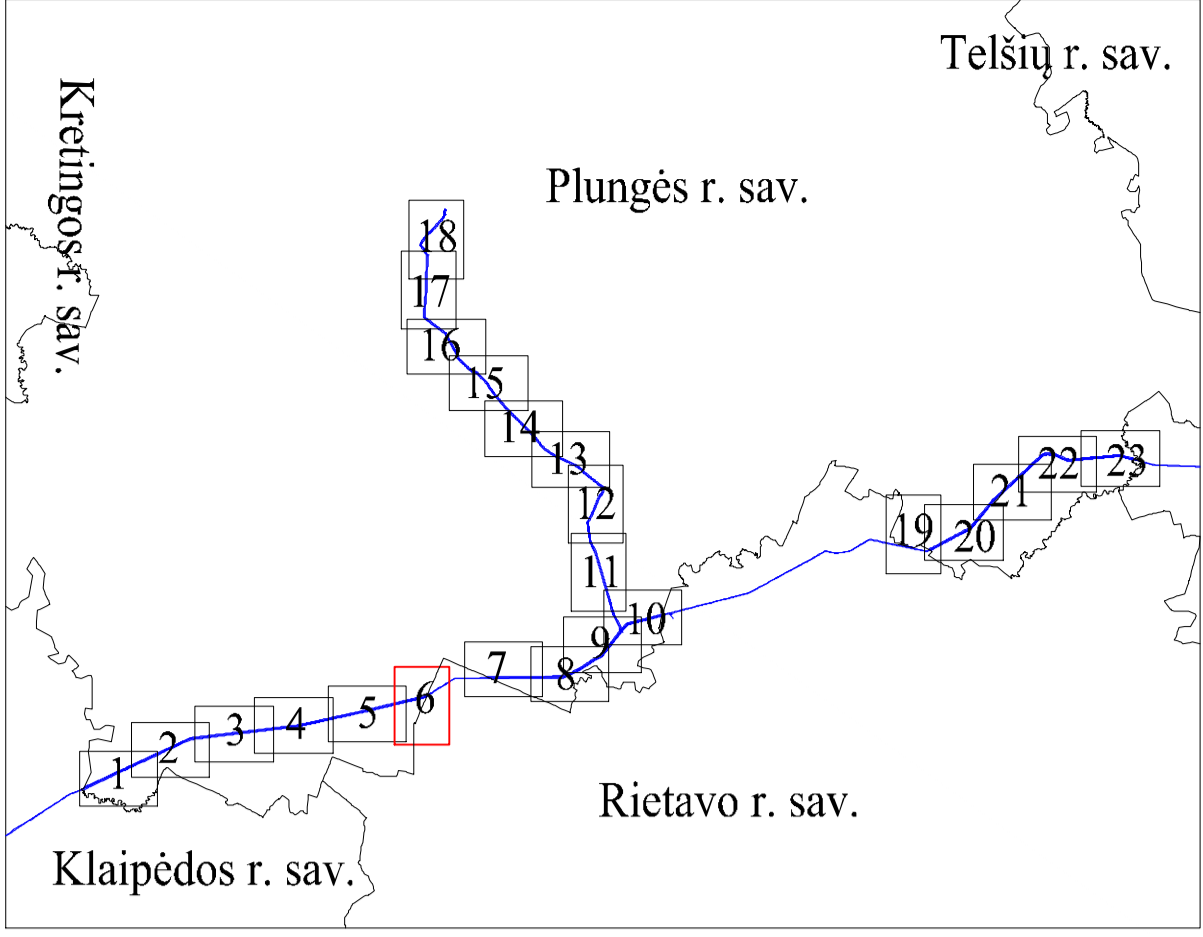
- 0000-0000-0000 Kadastriiniai matavimai (Lietuvos koordinatinių sistema (LKS-94))
- 0000-0000-0000 Preliminariūs matavimai
- 1VŽ Laisvos valstybinės žemės (VŽ) teritorijos, kuriose nustatomos MD ar elektros tinklų apsaugos zonos, ribos ir čius numeris
- Planu nustatomos MD ir naftotiekių (produktotiekių) apsaugos zonos (III skyrius, penktasis skirsnis) (kodas 107)*
- Esamos, bet planu tikslinamos MD ir naftotiekių (produktotiekių) apsaugos zonos (III skyrius, penktasis skirsnis) (kodas 107)*
- Esamos ir įrengtos MD ir naftotiekių (produktotiekių) apsaugos zonos (III skyrius, penktasis skirsnis) (kodas 107)*
- Planu nustatomos elektros tinklų apsaugos zonos (III skyrius, ketvirtasis skirsnis) (kodas 106) (su MD susijusi infrastruktūra)**
- Planu nustatomos elektroninių ryšių tinklų elektroninių ryšių infrastruktūros apsaugos zonos (III skyrius, vienuoliktasis skirsnis) (kodas 101) (su MD susijusi infrastruktūra)***

Paaiškinimas:
* vadovaujantis LR specialiąja žemės naudojimo sąlygų įstatymo 27 str. 3) MD vartojimo apsaugos zona - slėgio vamzdyno trasa su centrinėmis stotimis, kurios ribos yra po 25 metrais į abiejus pusių nuo vamzdyno abiejų, virš žemės paviršiaus nuo žemės, po to žemės paviršiaus iki žemės paviršiaus ir po jo, iki kitų MD įrenginių ir statinių (tostučių, uždarymo įtaisų, valytuvų ir diagnostavimo įtaisų paleidimo ir priėmimo kamertų, slėgio ribojimo mazgų) apsaugos zonos - žemės juosta, kurios ribos yra 25 metrai abiejose pusių teritorijos, kurioje yra šie įrenginiai ar statiniai įgyvendinti, virš žemės paviršiaus nuo žemės paviršiaus.
** vadovaujantis LR specialiąja žemės naudojimo sąlygų įstatymo 24 str. 3) 1 m atstumu nuo žemės paviršiaus požeminės elektros linijos.
*** vadovaujantis LR specialiąja žemės naudojimo sąlygų įstatymo 45 str. 3) po 1 metrai į abiejus pusių nuo linų laidinčių linijų, vadovus virš jos ir žemės po šia juosta.

Plungės rajono savivaldybės teritorijoje esančių magistralinių dujotiekių ir susijusios infrastruktūros apsaugos zonų planas	
Lapų skaičius: 23 Lapų nr.: 5	
M 1:2000	
AN	

Plungės rajono savivaldybės teritorijoje esančių magistralinių dujotiekių ir susijusios infrastruktūros apsaugos zonų planas
M 1:2000

Lapo išdėstymo schema



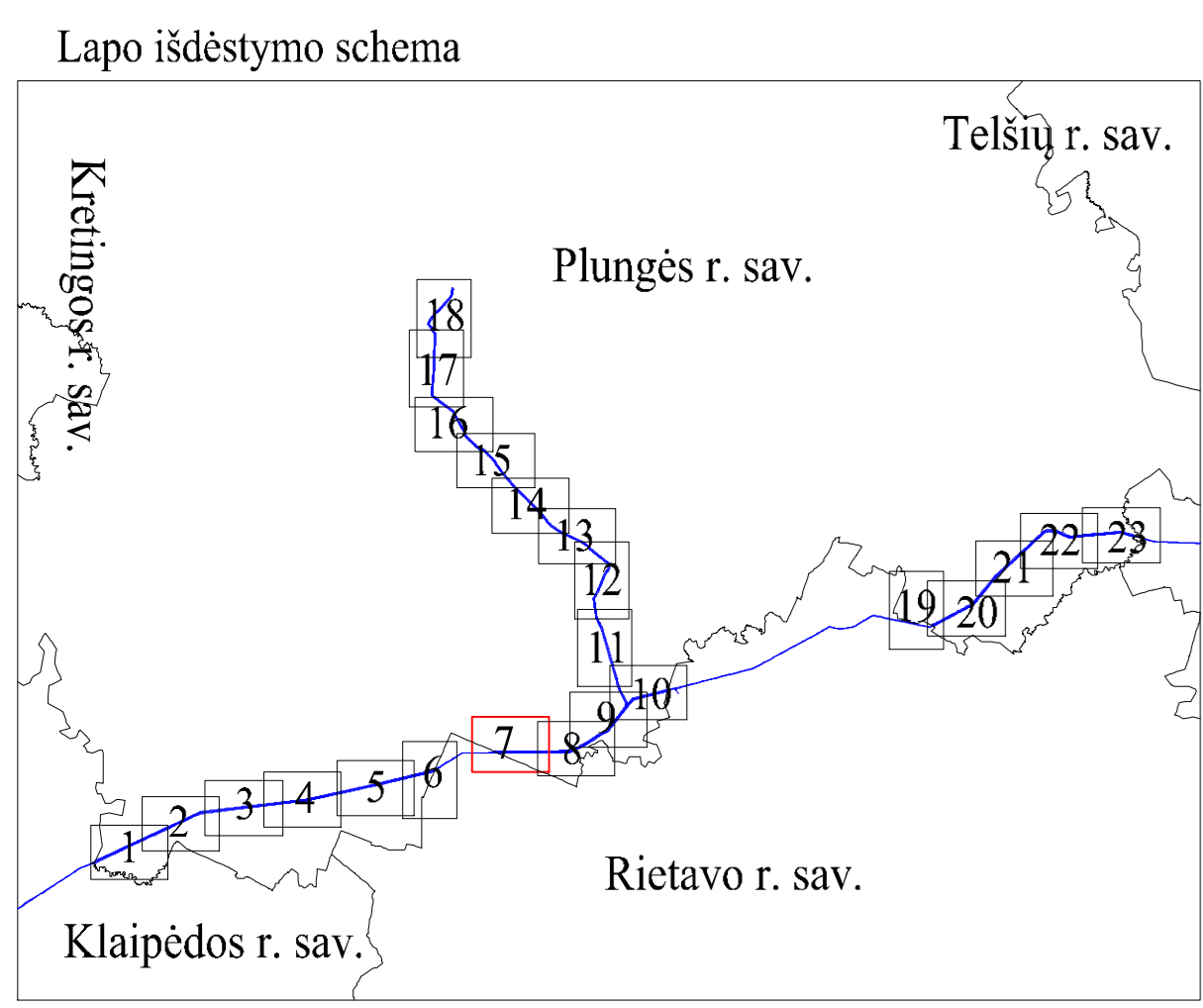
Lietuvos Respublikos teritorijos M1:10000 skaitmeninis rastinis ortofotografinis žemėlapis ORT10LT Nacionalinė žemės kortelė pagal ŽŪM, 2018-2020 VI "Registruojamas" žemės sklypų ribos, 2021

- Sutartiniai ženklai:**
- Anodinis žemkalis
 - KAS Katodinės apsaugos stotis
 - KMK Kontrolės ir matavimo kolonėlė (toliau - KMK) ir jos apsaugos zona (1 m atstumu nuo KMK centro)**
 - KMK Suprojektuota KMK ir jos apsaugos zona (1 m atstumu nuo KMK centro)**
 - DSS Dujų skirstymo stotis
 - - - - - Savivaldybių ribos
 - MD — Magistralinis dujotiekis (toliau - MD)
 - V — Vėdinimo vamzdis
 - P — Prapūtimo vamzdis
 - T — Teritorijos, kuriose yra MD įrenginiai ir statiniai (stoties, uždarymo itaisų, valymo ir diagnostavimo itaisų pateidimo ir priėmimo kamerų, slėgio ribojimo mazgų), apvertimas
 - E — Žemės įtampos požeminės elektros linijos (su MD susijusi infrastruktūra)
 - I — Įžeminimo juosta (su MD susijusi infrastruktūra)
 - R — Ryšių tinklų linijos (su MD susijusi infrastruktūra)
 - S — Žemės sklypų ribos
- Žemės sklypų teritorijos, kurioms nustatomos arba fiksuojamos MD, elektros ar ryšių apsaugos zonos, unikalūs numeris, ribos, jų matavimo tipai:
- 0000-0000-0000 Kadastriiniai matavimai (Lietuvos koordinatų sistema (LKS-94))
 - 0000-0000-0000 Preliminarūs matavimai
 - IVZ Laisvos valstybinės žemės (VŽ) teritorijos, kuriose nustatomos MD ar elektros tinklų apsaugos zonos, ribos ir citės numeris
 - Planu nustatomos MD ir naftotiekių (produktotiekių) apsaugos zonos (III skyrius, penktasis skirsnis) (kodas 107)*
 - Esamos, bet planu fiksuojamos MD ir naftotiekių (produktotiekių) apsaugos zonos (III skyrius, penktasis skirsnis) (kodas 107)*
 - Esamos ir registruotos MD ir naftotiekių (produktotiekių) apsaugos zonos (III skyrius, penktasis skirsnis) (kodas 107)*
 - Planu nustatomos elektros tinklų apsaugos zonos (III skyrius, ketvirtasis skirsnis) (kodas 106) (su MD susijusi infrastruktūra)**
 - Planu nustatomos elektroninių ryšių tinklų infrastruktūros apsaugos zonos (III skyrius, vienuoliktasis skirsnis) (kodas 101) (su MD susijusi infrastruktūra)**

Paaiškinimas:
* - vadovaujantis LR esančių žemės sklypų ribų įstatymo 27 str. 1) MD vamzdžių apsaugos zona - tilpali vamzdžio rėmo esanti žemės juosta, kurios ribos yra 27 metrai) abi puses nuo vamzdžio ašies, visai tuo juosta esanti oro erdvė, po ją į ją įėjus, žemė bei vanduo visai juosta ir po ją iki MD vamzdžio ir statinių ribos, uždarymo itaisų, valymo ir diagnostavimo itaisų pateidimo ir priėmimo kamerų, slėgio ribojimo mazgų apsaugos zona - žemės juosta, kurios ribos yra 25 metrai skaitant apšviesto teritorijos, kuri yra šalia teritorijos ar statinių, apsaugos, visai tuo juosta esanti oro erdvė ir žemė po ją įėjus.
** - vadovaujantis LR specialiąjį žemės naudojimo sąlygų įstatymo 24 str. 1) 1) abi puses nuo žemės įtampos potėmių elektros linijų.
*** - vadovaujantis LR specialiąjį žemės naudojimo sąlygų įstatymo 45 str. 1) 1) metrai abi puses nuo šiluminės linijų, vandens vieni jos ir žemė po ją įėjus.

Plungės rajono savivaldybės teritorijoje esančių magistralinių dujotiekių ir susijusios infrastruktūros apsaugos zonų planas			
Laikė:			M 1:2000
Lapų skaičius:	23	Lapų nr.:	6
			A.V.

Plungės rajono savivaldybės teritorijoje esančių magistralinių dujotiekių ir susijusios infrastruktūros apsaugos zonų planas
M 1:2000



Lietuvos Respublikos teritorijos M1:10000 skaitmeninis matavimų ortofotografinis žemėlapis ORT10LT Nacionalinė žemės tarnyba prie ŽŪM, 2015-2020 VI "Registrų centras" žemės sklypų ribos, 2021

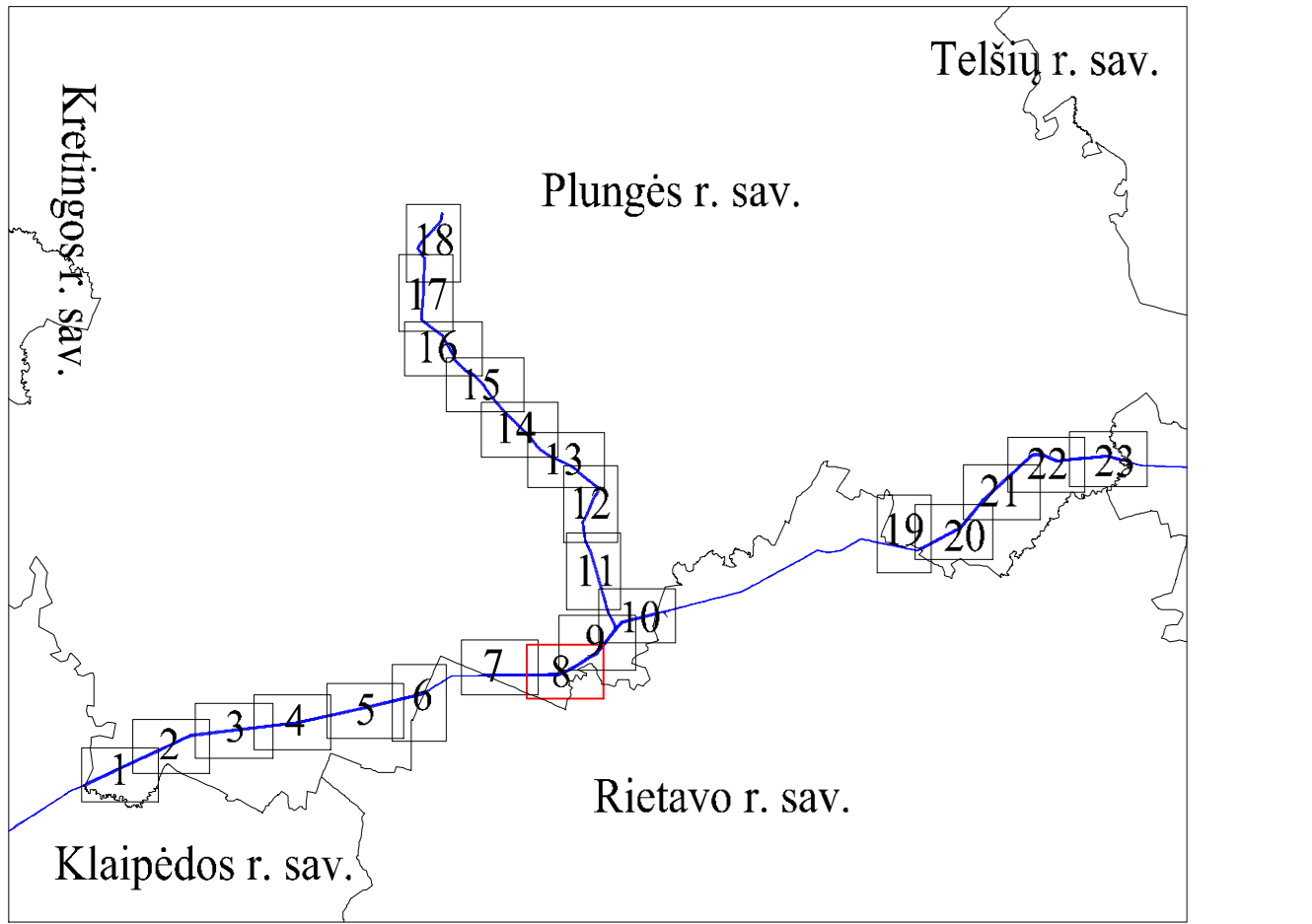
- Sutartiniai ženklai:**
- Anodinis žemėkalis
 - KAS Katodinės apsaugos stotis
 - KMK Kontrolės ir matavimo kolonėlė (toliau - KMK) ir jos apsaugos zona (1 m atstumu nuo KMK centro)**
 - KMK Suprojektuota KMK ir jos apsaugos zona (1 m atstumu nuo KMK centro)**
 - DSS Dujų skirstymo stotis
 - Savivaldybės ribos
 - Magistralinis dujotiekis (toliau - MD)
 - Vėdinimo vamzdis
 - Prapūtimo vamzdis
 - Teritorijos, kuriose yra MD įrenginių ir statinių (tuočiu, uždarymo įtaisų, valytuvų ir diagnostavimo įtaisų) paleidimo ir priėmimo kamertų, slėgio ribojimo mazgų, aptvertimas
 - Žemos įtampos požeminės elektros linijos (su MD susijusi infrastruktūra)
 - Įžeminimo juosta (su MD susijusi infrastruktūra)
 - Ryšių tinklų linijos (su MD susijusi infrastruktūra)
 - Žemės sklypų ribos
- Žemės sklypų teritorijos, kurioms nustatomos arba tikslinamos MD, elektros ar ryšių apsaugos zonos, unikalus numeris, ribos, jų matavimo tipai:
- 0000-0000-0000 Kadastriiniai matavimai (Lietuvos koordinatinių sistema (LKS-94))
 - 0000-0000-0000 Preliminariai matavimai
 - IVŽ Laisvos valstybinės žemės (VŽ) teritorijos, kuriose nustatomos MD ar elektros tinklų apsaugos zonos, ribos ir čiales numeris
 - Planu nustatomos MD ir naftotiekių (produktotiekių) apsaugos zonos (III skyrius, penktasis skirsnis) (kodas 107)*
 - Esamos, bet planu tikslinamos MD ir naftotiekių (produktotiekių) apsaugos zonos (III skyrius, penktasis skirsnis) (kodas 107)*
 - Esamos ir įrengtos MD ir naftotiekių (produktotiekių) apsaugos zonos (III skyrius, penktasis skirsnis) (kodas 107)*
 - Planu nustatomos elektros tinkle apsaugos zonos (III skyrius, ketvirtasis skirsnis) (kodas 106) (su MD susijusi infrastruktūra)**
 - Planu nustatomos elektroninių ryšių tinklų elektroninių ryšių infrastruktūros apsaugos zonos (III skyrius, vienuoliktasis skirsnis) (kodas 101) (su MD susijusi infrastruktūra)**

Pastaba:
* vadovaujantis LR specialiąja žemės naudojimo sąlygų įstatymo 27 str. 3) MD vamzdyno apsaugos zona - slėgį vamzdyno trasei esanti žemės plotas, kurio ribos yra po 25 metrais į abiejus pusių nuo vamzdyno ašies, vis šio plotas esanti ne valdė, po tai juos esanti žemė bei vanduo taip šio plotas ir po juo, o kitą MD įrenginių ir statinių (tuočiu, uždarymo įtaisų, valytuvų ir diagnostavimo įtaisų) paleidimo ir priėmimo kamertų, slėgio ribojimo mazgų apsaugos zona - žemės plotas, kurio ribos yra 25 metrai abiejus pusių teritorijos, kurioje yra šie įrenginiai ar statiniai įrenginiai, vis šio plotas esanti ne valdė ir žemė po šiuo juostu.
** vadovaujantis LR specialiąja žemės naudojimo sąlygų įstatymo 24 str. 2) 1 m atstumu nuo žemės įtampos požeminės elektros linijos.
*** vadovaujantis LR specialiąja žemės naudojimo sąlygų įstatymo 45 str. 2) po 1 metrai į abiejus pusių nuo linijos linija, vanduo virš jos ir žemė po šiuo juostu.

		Plungės rajono savivaldybės teritorijoje esančių magistralinių dujotiekių ir susijusios infrastruktūros apsaugos zonų planas	
		Lapų skaičius: 22 Lapų nr.: 7	
		M 1:2000	
		AN	

Plungės rajono savivaldybės teritorijoje esančių magistralinių dujotiekių ir susijusios infrastruktūros apsaugos zonų planas
M 1:2000

Lapo išdėstymo schema



Lietuvos Respublikos teritorijos M1:10000 skaitmeninis matavimas ortofotogrametris žemėlapis ORT10LT Nacionaliniai žemės matavimų prie ŽEM, 2016-2020 VI "Registrų centras" žemės sklypų ribos, 2021

Sutartiniai ženklai:

- Anodinis žemėklis
- KAS** Katodinės apsaugos stotis
- KMK** Kontrolės ir matavimo kolonėlė (toliau - KMK) ir jos apsaugos zona (1 m atstumu nuo KMK centro)**
- KMK** Suprojektuota KMK ir jos apsaugos zona (1 m atstumu nuo KMK centro)**
- DSS** Dujų skirstymo stotis
- Savivaldybių ribos
- Magistralinis dujotieklis (toliau - MD)
- Vėdinimo vamzdis
- Prapūtimo vamzdis
- Territorijos, kuriose yra MD įrenginių ir statinių (tuoščių, uždarymo įtaisų, valytuvų ir diagnostavimo įtaisų paleidimo ir priėmimo kamertų, slėgio ribojimo mazgų), aptvertimas
- Žemos įtampos požeminės elektros linijos (su MD susijusi infrastruktūra)
- Įžeminimo juosta (su MD susijusi infrastruktūra)
- Ryšių tinklų linijos (su MD susijusi infrastruktūra)
- Žemės sklypų ribos

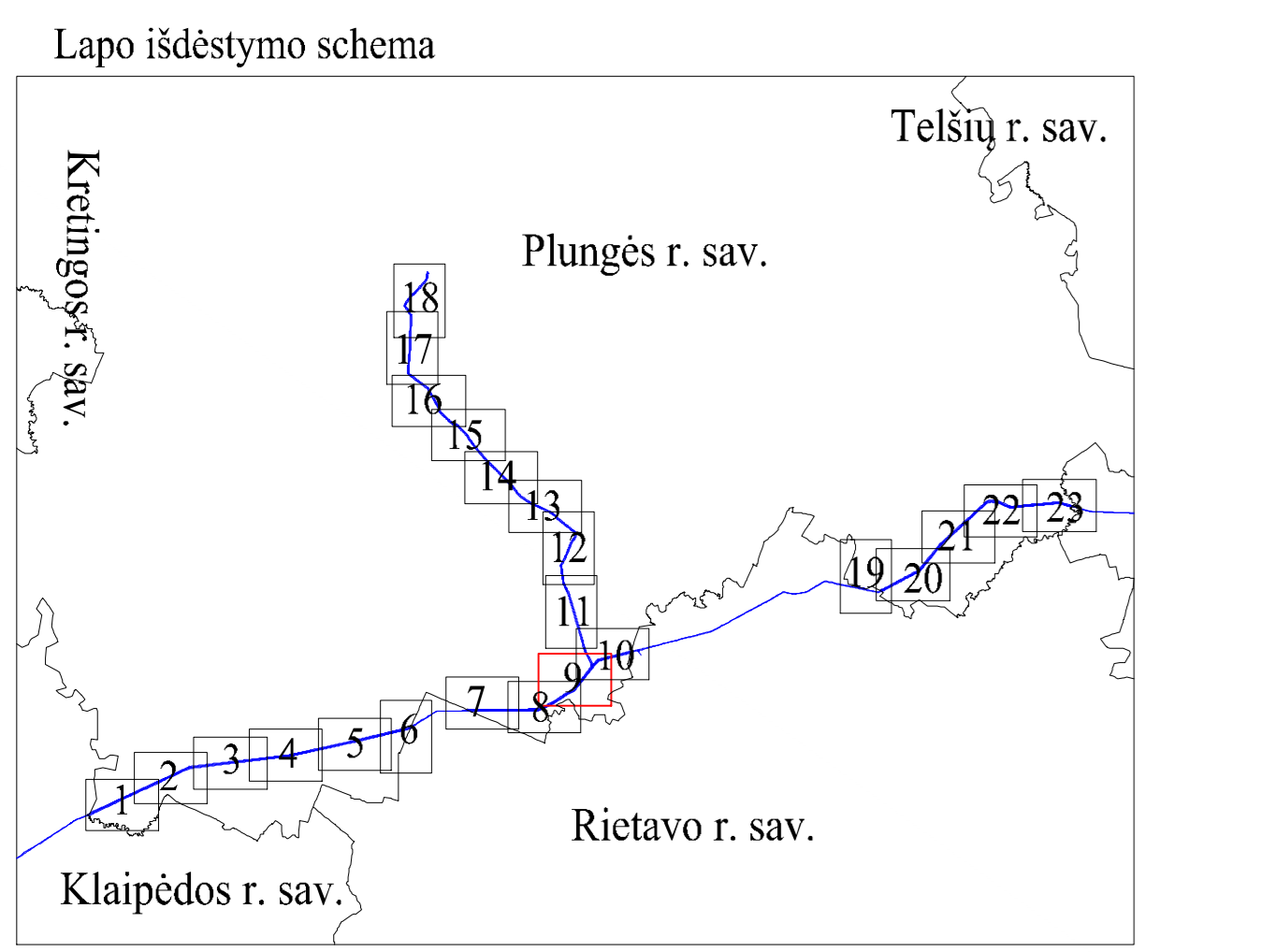
Žemės sklypų teritorijos, kurioms nustatomos arba tikslinamos MD, elektros ar ryšių apsaugos zonos, unikalūs numeris, ribos, jų matavimo tipai:

- 0000-0000-0000 Kadastriiniai matavimai (Lietuvos koordinatų sistema (LKS-94))
- 0000-0000-0000 Preliminarūs matavimai
- IVŽ** Laivos valstybinės žemės (VŽ) teritorijos, kuriose nustatomos MD ar elektros tinklų apsaugos zonos, ribos ir cilės numeris
- Planu nustatomos MD ir naftotiekių (produktotiekių) apsaugos zonos (III skyrius, penktasis skirsnis) (kodas 107)*
- Esamos, bet planu tikslinamos MD ir naftotiekių (produktotiekių) apsaugos zonos (III skyrius, penktasis skirsnis) (kodas 107)*
- Esamos ir įrengtos MD ir naftotiekių (produktotiekių) apsaugos zonos (III skyrius, penktasis skirsnis) (kodas 107)*
- Planu nustatomos elektros tinklų apsaugos zonos (III skyrius, ketvirtasis skirsnis) (kodas 106) (su MD susijusi infrastruktūra)**
- Planu nustatomos elektros tinklų apsaugos zonos (III skyrius, ketvirtasis skirsnis) (kodas 106) (su MD susijusi infrastruktūra)**
- Planu nustatomos elektros tinklų apsaugos zonos (III skyrius, vienuoliktasis skirsnis) (kodas 101) (su MD susijusi infrastruktūra)***

Paaiškinimas:
* vadinamąji LR specialioji žemės naudojimo sąlygų įstatymas 27 str. 3) MD vartojimo apsaugos zona - slėgio vamzdelio trasa esanti žemės plotas, kurio ribos yra po 25 metrais į abiejus pusių nuo vamzdelio ašies, vis šios zonos centras yra ašies, po šios zonos centras žemės bei vandens paviršius žemės paviršius. MD įrenginių ir statinių (tuoščių, uždarymo įtaisų, valytuvų ir diagnostavimo įtaisų paleidimo ir priėmimo kamertų, slėgio ribojimo mazgų) apsaugos zona - žemės plotas, kurio ribos yra 25 metrais abiejus pusių nuo teritorijos, kurioje yra šie įrenginiai ar statiniai įrenginiai, vis šios zonos centras yra žemės paviršius.
** vadinamąji LR specialioji žemės naudojimo sąlygų įstatymas 24 str. 2) 1 m atstumu nuo žemos įtampos požeminių elektros linijų.
*** vadinamąji LR specialioji žemės naudojimo sąlygų įstatymas 45 str. 2) po 1 metrai į abiejus pusių nuo linijos laidinimo linija, vandens virš jos ir žemės po šia juosta.

		Plungės rajono savivaldybės teritorijoje esančių magistralinių dujotiekių ir susijusios infrastruktūros apsaugos zonų planas	
		Laido: 1	
		M 1:2000	
		Lapų skaičius: 23	Lapų nr.: 8
		A.V.	

Plungės rajono savivaldybės teritorijoje esančių magistralinių dujotiekių ir susijusios infrastruktūros apsaugos zonų planas
M 1:2000



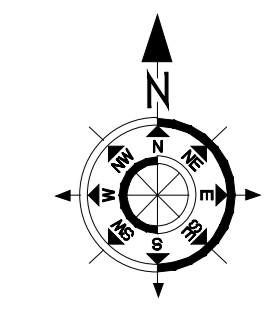
Lietuvos Respublikos teritorijos M1:10000 skaitmeninis matavimų ortofotografinis žemėlapis ORT10LT Nacionalinė bazė, parengta prie ŽEM, 2016-2020 VJ "Registru centras" žemės sklypų ribos, 2021

Sutartiniai ženklai:

- Anodinis žemėklis
- KAS** Katodinės apsaugos stotis
- KMK** Kontrolės ir matavimo kolonėlė (toliau - KMK) ir jos apsaugos zona (1 m atstumu nuo KMK centro)**
- KMK** Suprojektuota KMK ir jos apsaugos zona (1 m atstumu nuo KMK centro)**
- DSS** Dujų skirstymo stotis
- Savivaldybių ribos
- Magistralinis dujotieklis (toliau - MD)
- Vėdinimo vamzdis
- Prapūtimo vamzdis
- Territorijos, kuriose yra MD įrenginių ir statinių (tostučių, uždarymo įtaisų, valytuvų ir diagnostavimo įtaisų) paleidimo ir priėmimo kamertų, slėgio ribojimo mazgų, aptvertimas
- Žemos įtampos požeminės elektros linijos (su MD susijusi infrastruktūra)
- Įžeminimo juosta (su MD susijusi infrastruktūra)
- Ryšų tinklų linijos (su MD susijusi infrastruktūra)
- Žemės sklypų ribos

Žemės sklypų teritorijos, kurioms nustatomos arba tiklinamos MD, elektros ar ryšių apsaugos zonos, unikalūs numeris, ribos, jų matavimo tipai:

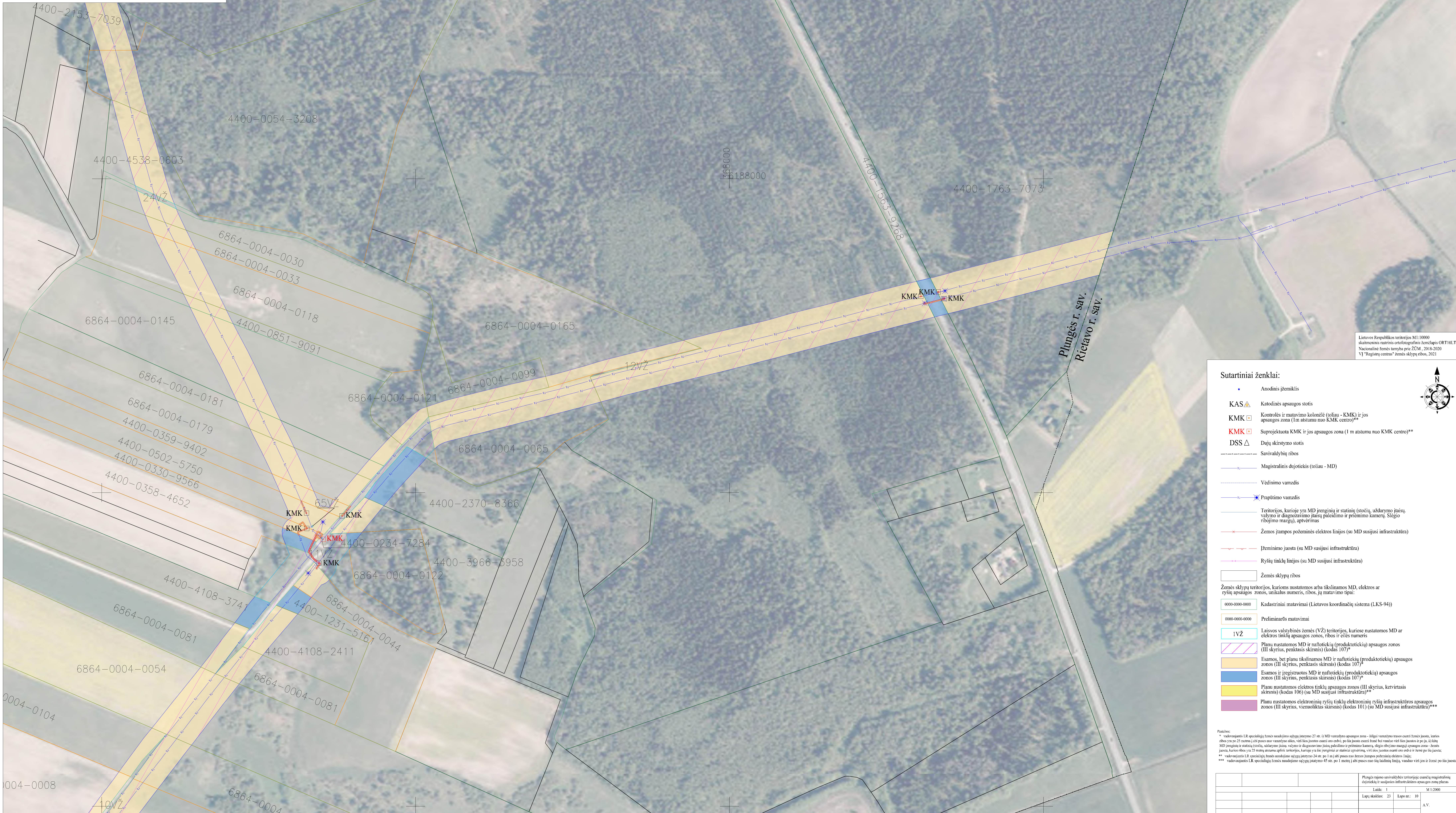
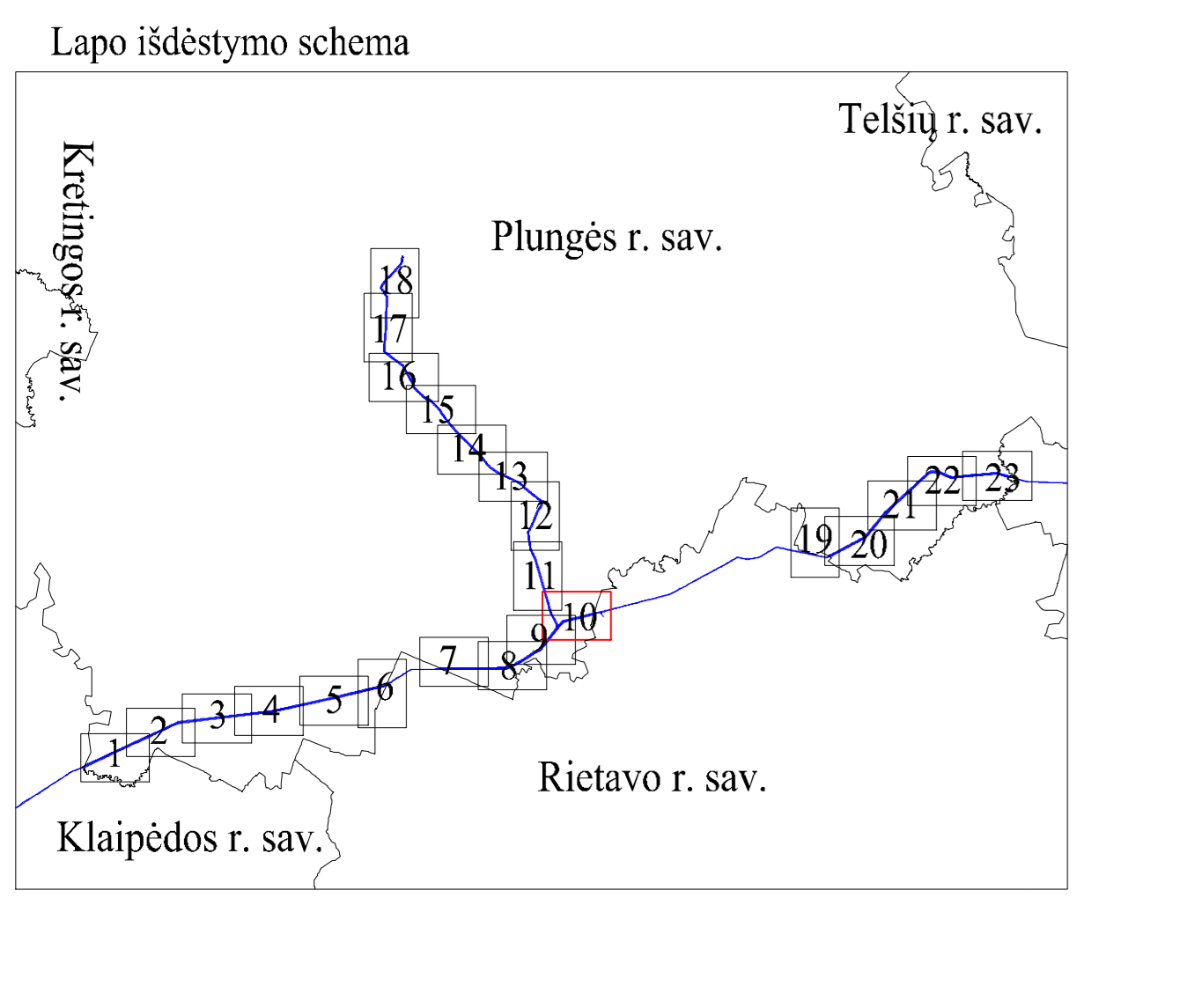
- 0000-0000-0000 Kadastriiniai matavimai (Lietuvos koordinatų sistema (LKS-94))
- 0000-0000-0000 Preliminariūs matavimai
- 1VZ Laisvos valstybinės žemės (VZ) teritorijos, kuriose nustatomos MD ar elektros tinklų apsaugos zonos, ribos ir čiales numeris
- Planu nustatomos MD ir naftotiekių (produktotiekių) apsaugos zonos (III skyrius, penktasis skirsnis) (kodas 107)*
- Esamos, bet planu tiklinamos MD ir naftotiekių (produktotiekių) apsaugos zonos (III skyrius, penktasis skirsnis) (kodas 107)*
- Esamos ir įrengtos MD ir naftotiekių (produktotiekių) apsaugos zonos (III skyrius, penktasis skirsnis) (kodas 107)*
- Planu nustatomos elektros tinklų apsaugos zonos (III skyrius, ketvirtasis skirsnis) (kodas 106) (su MD susijusi infrastruktūra)**
- Planu nustatomos elektroninių ryšių tinklų elektroninių ryšių infrastruktūros apsaugos zonos (III skyrius, vienuoliktasis skirsnis) (kodas 101) (su MD susijusi infrastruktūra)***



Pastabos:
* vadovaujantis LR specialiąja žemės naudojimo sąlygų įstatymo 27 str. 1) MD vartotojų apsaugos zona - šilgų vamzdyno trasa esanti žemės plotas, kurio ribos yra po 25 metrais į abiejus pusių nuo vamzdyno šilgų, ir šilgų vamzdyno esanti žemės plotas, kurio ribos yra po 10 metrų nuo šilgų vamzdyno; MD įrenginių ir statinių (tostučių, uždarymo įtaisų, valytuvų ir diagnostavimo įtaisų) paleidimo ir priėmimo kamertų, slėgio ribojimo mazgų apsaugos zona - žemės plotas, kurio ribos yra 25 metrais abiejus pusių nuo šilgų vamzdyno ir statinių įrengimų, ir 15 metrų apsaugos zona nuo ribos ir žemės po šilgų vamzdyno.
** vadovaujantis LR specialiąja žemės naudojimo sąlygų įstatymo 24 str. 2) 1) ir 2) skyriaus nuostatomis žemės plotas, kurio ribos yra 10 metrų nuo šilgų vamzdyno.
*** vadovaujantis LR specialiąja žemės naudojimo sąlygų įstatymo 45 str. 2) 1) ir 2) skyriaus nuostatomis žemės plotas, kurio ribos yra 10 metrų nuo šilgų vamzdyno.

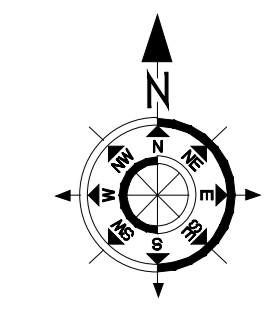
Plungės rajono savivaldybės teritorijoje esančių magistralinių dujotiekių ir susijusios infrastruktūros apsaugos zonų planas	
Laido: 1	
Lapų skaičius: 23	Lapų nr.: 9
A/V:	

Plungės rajono savivaldybės teritorijoje esančių magistralinių dujotiekių ir susijusios infrastruktūros apsaugos zonų planas
M 1:2000



Lietuvos Respublikos teritorijos M1:10000 skaitmeninis matavimų ortofotografinis žemėlapis ORTIOLT Nacionalinė žemėlapio tarnyba prie ŽEM, 2015-2020 VI "Registru centras" žemės sklypų ribos, 2021

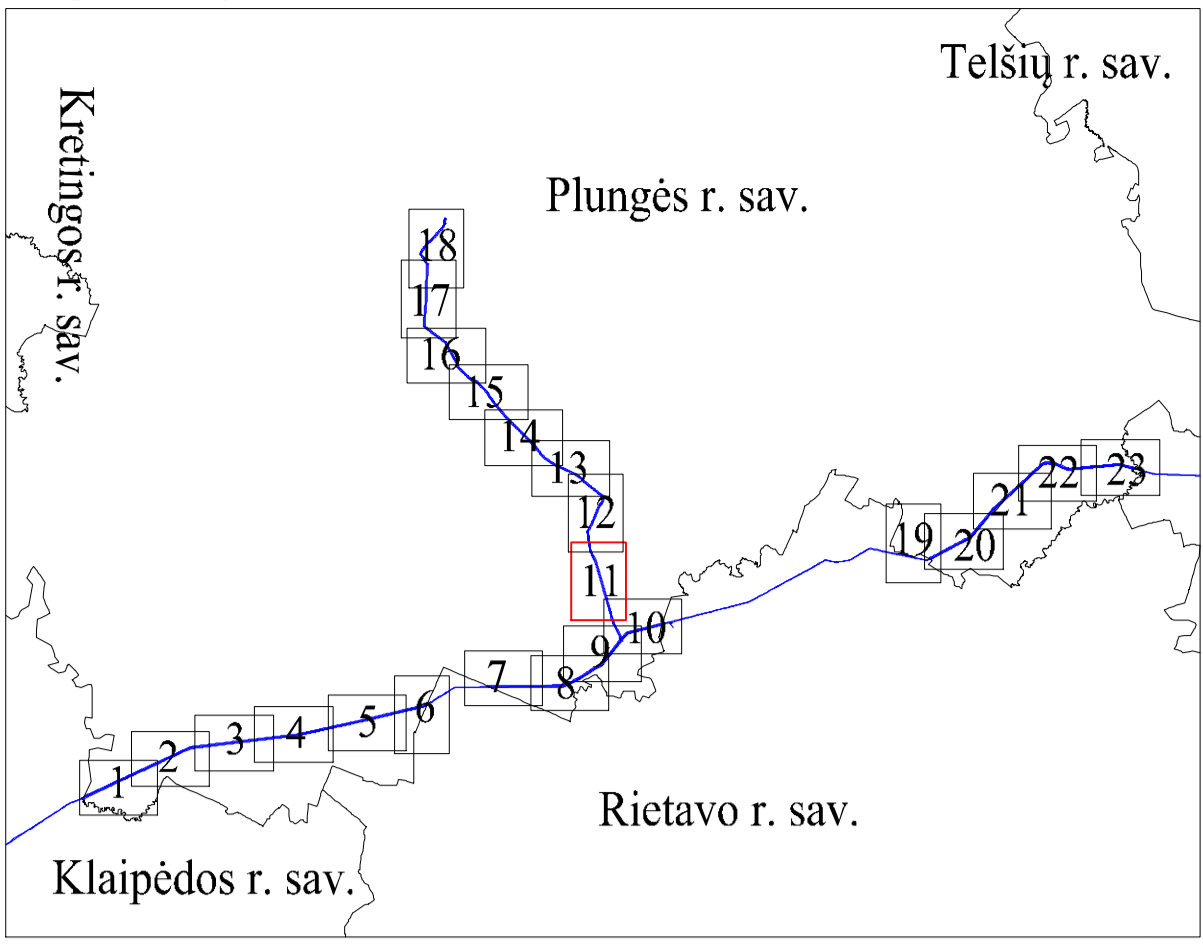
- Sutartiniai ženklai:**
- Anodinis žemkalis
 - KAS** Katodinės apsaugos stotis
 - KMK** Kontrolės ir matavimo kolonėlė (toliau - KMK) ir jos apsaugos zona (1 m atstumu nuo KMK centro)**
 - KMK** Suprojektuota KMK ir jos apsaugos zona (1 m atstumu nuo KMK centro)**
 - DSS** Dujų skirstymo stotis
 - Savivaldybių ribos
 - Magistralinis dujotievis (toliau - MD)
 - Vežtinio vamzdis
 - Prapūtimo vamzdis
 - Teritorijos, kuriose yra MD įrenginių ir statinių (tostai, uždarymo įtaisai, valytuvai ir diagnostavimo įtaisai) paleidimo ir priėmimo kameros, slėgio ribojimo mazgai, aptvertimas
 - Žemos įtampos požeminės elektros linijos (su MD susijusi infrastruktūra)
 - Įžeminimo juosta (su MD susijusi infrastruktūra)
 - Ryšių tinklų linijos (su MD susijusi infrastruktūra)
 - Žemės sklypų ribos
 - Kadastriiniai matavimai (Lietuvos koordinacinė sistema (LKS-94))
 - Preliminariūs matavimai
 - IVŽ** Laivos valstybinės žemės (VŽ) teritorijos, kuriose nustatomos MD ar elektros tinklų apsaugos zonos, ribos ir čiales numeris
 - Planu nustatomos MD ir naftotiekių (produktotiekių) apsaugos zonos (III skyrius, penktasis skirsnis) (kodas 107)*
 - Esamos, bet planu tikslinamos MD ir naftotiekių (produktotiekių) apsaugos zonos (III skyrius, penktasis skirsnis) (kodas 107)*
 - Esamos ir įrengtos MD ir naftotiekių (produktotiekių) apsaugos zonos (III skyrius, penktasis skirsnis) (kodas 107)*
 - Planu nustatomos elektros tinklų apsaugos zonos (III skyrius, ketvirtasis skirsnis) (kodas 106) (su MD susijusi infrastruktūra)**
 - Planu nustatomos elektros tinklų apsaugos zonos (III skyrius, ketvirtasis skirsnis) (kodas 101) (su MD susijusi infrastruktūra)***
- Paaiškinimas:
* vadovaujantis LR specialiąja žemės naudojimo sąlygų įstatymo 27 str. 1) MD vartojimo apsaugos zona - slėgį vartojimo taseose esanti žemės plotas, kurios ribos yra po 25 metrais į abiejus pusių nuo vartojimo tase, vis dėlto jos ribos gali būti kitos, jei jos yra mažesnės kaip 10 metrų nuo vartojimo tase. Ši zona yra planuojama ir statinių (tostai, uždarymo įtaisai, valytuvai ir diagnostavimo įtaisai) paleidimo ir priėmimo kameros, slėgio ribojimo mazgai apsaugos zona - žemės juosta, kurios ribos yra 25 metrų atstumu aplink teritorijas, kuriose yra šie įrenginiai ar statiniai įgyvendinti, vis dėlto jos ribos gali būti kitos, jei jos yra mažesnės kaip 10 metrų nuo vartojimo tase.
** vadovaujantis LR specialiąja žemės naudojimo sąlygų įstatymo 24 str. po 1 m atstumu nuo žemės įtampos požeminės elektros linijų.
*** vadovaujantis LR specialiąja žemės naudojimo sąlygų įstatymo 45 str. po 1 metrai į abiejus pusių nuo linijinio linijinio vamzdžio vietos ir žemės po šia juosta.



Plungės rajono savivaldybės teritorijoje esančių magistralinių dujotiekių ir susijusios infrastruktūros apsaugos zonų planas	
Lapų skaičius: 23	
Lapų skaičius: 23	Lapų skaičius: 10
M 1:2000	
AN	

Plungės rajono savivaldybės teritorijoje esančių magistralinių dujotiekių ir susijusios infrastruktūros apsaugos zonų planas
M 1:2000

Lapo išdėstymo schema



Lietuvos Respublikos teritorijos M1:10000 skaitmeninis rastinis ortofotografinis žemėlapis ORT10LT Nacionalinė žemės kortelė po 20M, 2019-2020 VI Registrų centras* žemės sklypų ribos, 2021

Sutartiniai ženklai:

- Anodinis žemėklis
- KAS** Katodinės apsaugos stotis
- KMK** Kontrolės ir matavimo kolonėlė (toliau - KMK) ir jos apsaugos zona (1 m atstumu nuo KMK centro)**
- KMK** Suprojektuota KMK ir jos apsaugos zona (1 m atstumu nuo KMK centro)**
- DSS** Dujų skirstymo stotis
- Savivaldybių ribos
- Magistralinis dujotieklis (toliau - MD)
- Vėdinimo vamzdis
- Prašūnimo vamzdis
- Teritorijos, kuriose yra MD įrenginiai ir statiniai (stoties, uždarymo itaisų, valymo ir diagnozavimo itaisų patalpinimo ir priėmimo kamerų, slėgio ribojimo mazgų), apvertimas
- Žemės įtampos požeminės elektros linijos (su MD susijusi infrastruktūra)
- Įžeminimo juosta (su MD susijusi infrastruktūra)
- Ryšių tinklų linijos (su MD susijusi infrastruktūra)
- Žemės sklypų ribos

Žemės sklypų teritorijos, kurioms nustatomos arba tikslinamos MD, elektros ar ryšių apsaugos zonos, unikalūs numeris, ribos, jų matavimo tipai:

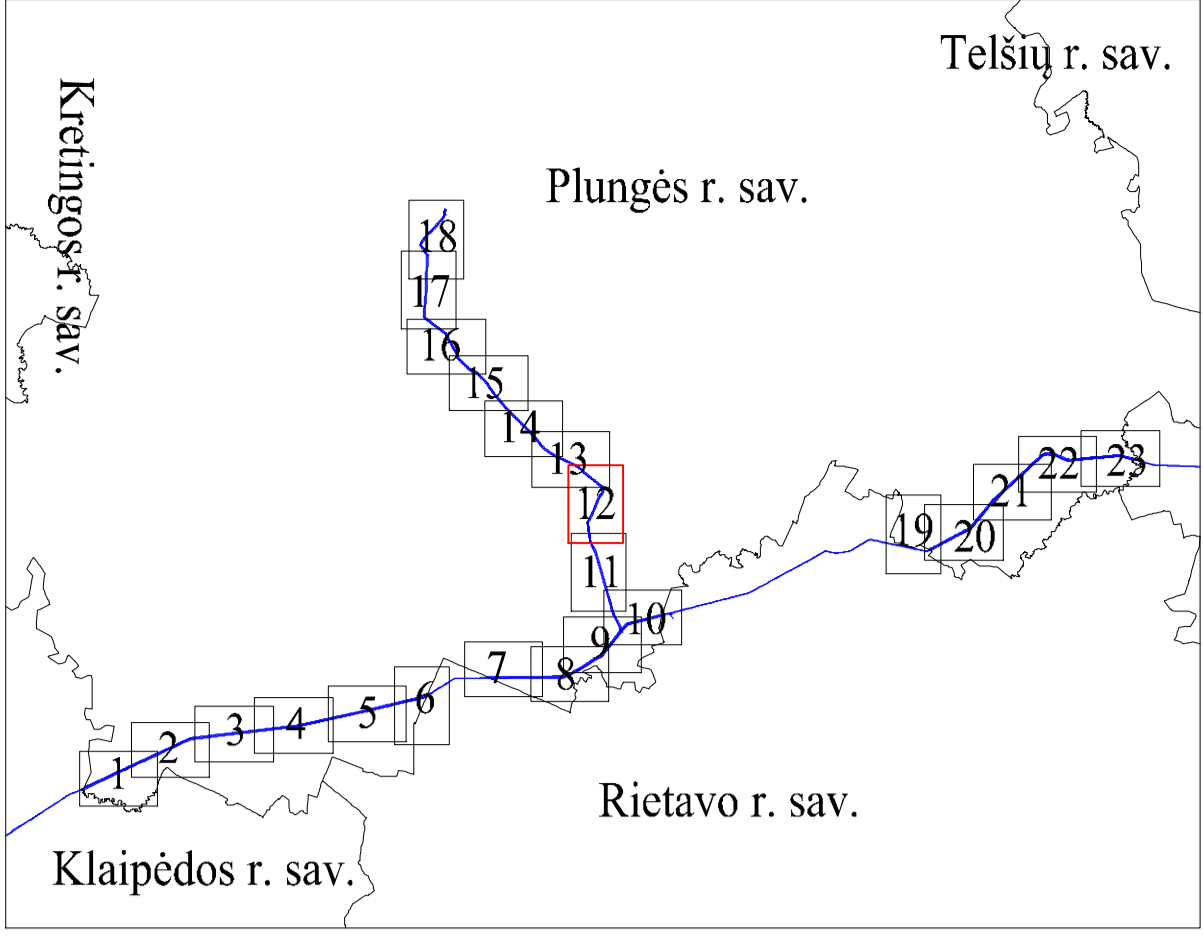
- 0000-0000-0000 Kadastriniai matavimai (Lietuvos koordinatų sistema (LKS-94))
- 0000-0000-0000 Preliminariūs matavimai
- IVŽ** Laisvos valstybinės žemės (VŽ) teritorijos, kuriose nustatomos MD ar elektros tinklų apsaugos zonos, ribos ir cilės numeris
- Planu nustatomos MD ir naftotiekių (produktotiekių) apsaugos zonos (III skyrius, penktasis skirsnis) (kodas 107)*
- Esamos, bet planu tikslinamos MD ir naftotiekių (produktotiekių) apsaugos zonos (III skyrius, penktasis skirsnis) (kodas 107)*
- Esamos ir registruotos MD ir naftotiekių (produktotiekių) apsaugos zonos (III skyrius, penktasis skirsnis) (kodas 107)*
- Planu nustatomos elektros tinklų apsaugos zonos (III skyrius, ketvirtasis skirsnis) (kodas 106) (su MD susijusi infrastruktūra)**
- Planu nustatomos elektroninių ryšių tinklų infrastruktūros apsaugos zonos (III skyrius, vienuoliktasis skirsnis) (kodas 101) (su MD susijusi infrastruktūra)**

Paaiškinimas:
* - vadovaujantis LR esančių žemės matavimo vykdymo įstatymo 27 art. 1) MD vamzdžio apsaugos zona - tilpali vamzdžio išorės sienos linija, kurios ribos yra 27 metrų (27 metrų) atstumu nuo vamzdžio ašies, visų tuo juosta esanti oro erdvė, po lia juosta esanti, žemė bei vanduo vis tuo juosta ir po jo, iki MD vamzdžio ir statinių (stoties, uždarymo itaisų, valymo ir diagnozavimo itaisų patalpinimo ir priėmimo kamerų, slėgio ribojimo mazgų) apsaugos zonos - žemės juosta, kurios ribos yra 25 metrų atstumu apšviesto teritorijos, kurioje yra šios teritorijos ar statinių, oro erdvė, visų tuo juosta esanti oro erdvė ir žemė po lia juosta.
** - vadovaujantis LR specialiuoju žemės naudojimo vykdymo įstatymo 24 art. 1) 1) 1) atstumu nuo žemės įtampos potėmių elektros linijų.
*** - vadovaujantis LR specialiuoju žemės naudojimo vykdymo įstatymo 45 art. 1) 1) atstumu nuo šiluminės linijų, vandens vieni jos ir žemė po lia juosta.

Plungės rajono savivaldybės teritorijoje esančių magistralinių dujotiekių ir susijusios infrastruktūros apsaugos zonų planas	
Laidė: M 1:2000	
Lapų skaičius: 23	Lapo nr.: 11
A.V.	

Plungės rajono savivaldybės teritorijoje esančių magistralinių dujotiekių ir susijusios infrastruktūros apsaugos zonų planas
M 1:2000

Lapo išdėstymo schema



Lietuvos Respublikos teritorijos M1:10000 skaitmeninis rastinis ortofotografinis žemėlapis ORT10LT. Nacionaliniai žemės matavimai pagal ŽEM. 2016-2020 VI* Registrų centrą. Žemės sklypų ribos, 2021

Sutartiniai ženklai:

- Anodinis žemėklis
- KAS Katodinės apsaugos stotis
- KMK Kontrolės ir matavimo kolonėlė (toliau - KMK) ir jos apsaugos zona (1 m atstumu nuo KMK centro)**
- KMK Suprojektuota KMK ir jos apsaugos zona (1 m atstumu nuo KMK centro)**
- DSS Dujų skirstymo stotis
- - - - - Savivaldybių ribos
- Magistralinis dujotiekis (toliau - MD)
- Vėdinimo vamzdis
- Prašūnimo vamzdis
- Teritorijos, kuriose yra MD įrenginiai ir statiniai (stotiai, uždarymo įtaisų, valymo ir diagnostavimo įtaisų pateidimo ir priėmimo kamerų, slėgio ribojimo mazgų), apvertimas
- Žemės įtampos požeminės elektros linijos (su MD susijusi infrastruktūra)
- Įžeminimo juosta (su MD susijusi infrastruktūra)
- Ryšių tinklų linijos (su MD susijusi infrastruktūra)
- Žemės sklypų ribos

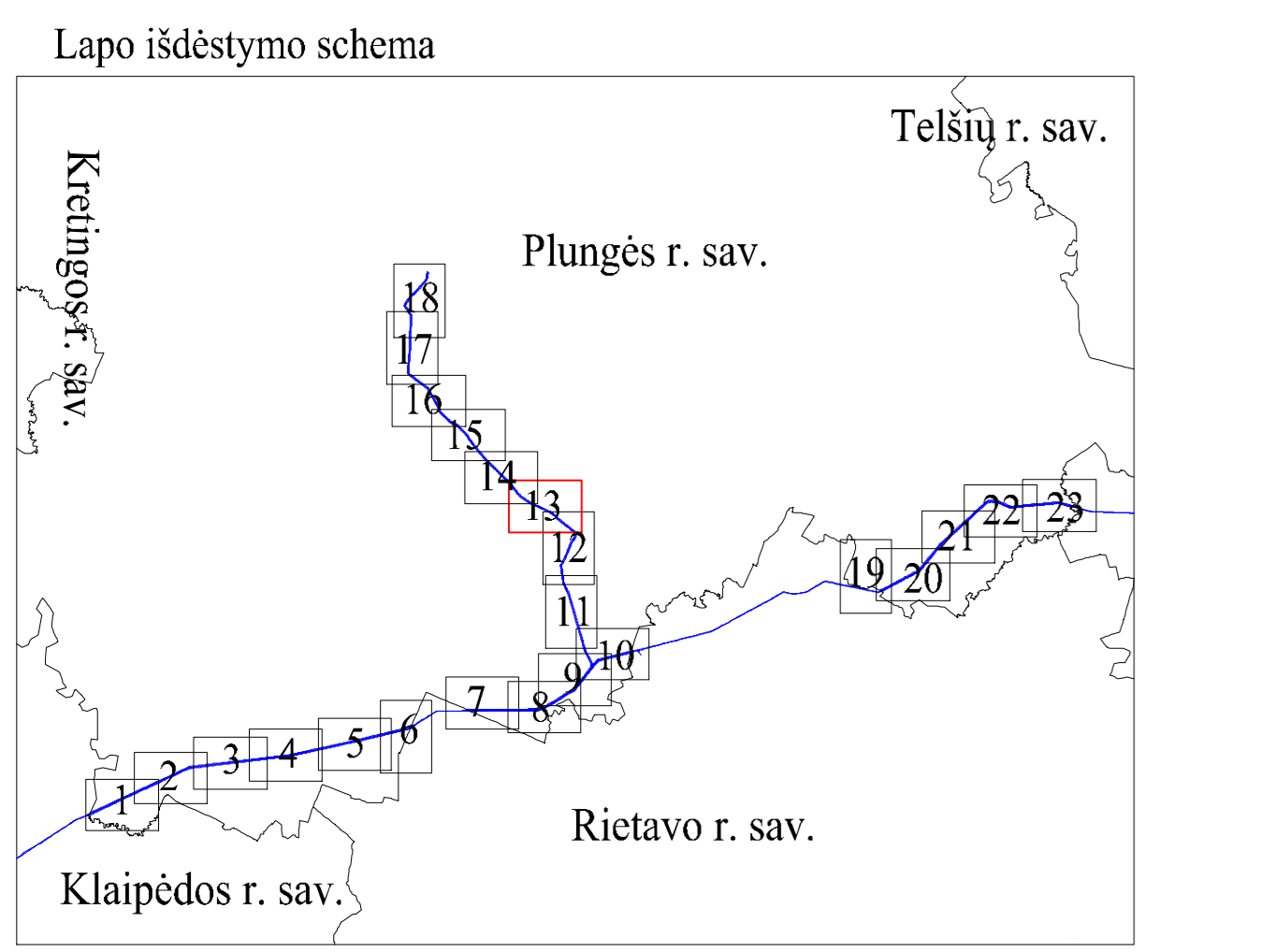
Žemės sklypų teritorijos, kurioms nustatomos arba tikslinamos MD, elektros ar ryšių apsaugos zonos, unikalūs numeris, ribos, jų matavimai tūpai:

- 0000-0000-0000 Kadastriiniai matavimai (Lietuvos koordinatų sistema (LKS-94))
- 0000-0000-0000 Preliminariūs matavimai
- IVŽ Laisvos valstybinės žemės (VŽ) teritorijos, kuriose nustatomos MD ar elektros tinklų apsaugos zonos, ribos ir citės numeris
- Planu nustatomos MD ir naftotiekių (produktotiekių) apsaugos zonos (III skyrius, penktasis skirsnis) (kodas 107)*
- Esamos, bet planu tikslinamos MD ir naftotiekių (produktotiekių) apsaugos zonos (III skyrius, penktasis skirsnis) (kodas 107)*
- Esamos ir įregistruotos MD ir naftotiekių (produktotiekių) apsaugos zonos (III skyrius, penktasis skirsnis) (kodas 107)*
- Planu nustatomos elektros tinklų apsaugos zonos (III skyrius, ketvirtasis skirsnis) (kodas 106) (su MD susijusi infrastruktūra)**
- Planu nustatomos elektroninių ryšių tinklų elektroninių ryšių infrastruktūros apsaugos zonos (III skyrius, vienuoliktasis skirsnis) (kodas 101) (su MD susijusi infrastruktūra)**

Paaiškinimas:
* - vadovaujantis LR esančių žemės matavimo taisyklėmis (įstatymo 27-01-01) MD vamzdžių apsaugos zonos, III skyrius, penktasis skirsnis, žemės sklypų ribos (su 25 metrų atstumu) ir žemės sklypų ribos, su tuo žemės sklypų ribos, po to, kai žemės sklypų ribos, žemės sklypų ribos, MD linijos ir statiniai (stotiai, uždarymo įtaisai, valymo ir diagnostavimo įtaisų pateidimo ir priėmimo kamerų, slėgio ribojimo mazgų apsaugos zonos - žemės sklypų ribos) yra 25 metrų atstumu nuo žemės sklypų ribos, kurių yra šios teritorijos, su tuo žemės sklypų ribos, su tuo žemės sklypų ribos, su tuo žemės sklypų ribos.
** - vadovaujantis LR specialią žemės matavimo taisyklėmis (įstatymo 24-01-01) su MD susijusi infrastruktūra, su tuo žemės sklypų ribos, su tuo žemės sklypų ribos.
*** - vadovaujantis LR specialią žemės matavimo taisyklėmis (įstatymo 45-01-01) su MD susijusi infrastruktūra, su tuo žemės sklypų ribos, su tuo žemės sklypų ribos.

Plungės rajono savivaldybės teritorijoje esančių magistralinių dujotiekių ir susijusios infrastruktūros apsaugos zonų planas	
Laikė:	M 1:2000
Lapų skaičius:	23 / Lapo nr.: 12
	A.V.

Plungės rajono savivaldybės teritorijoje esančių magistralinių dujotiekių ir susijusios infrastruktūros apsaugos zonų planas
M 1:2000



Lietuvos Respublikos teritorijos M1:10000 skaitmeninis matavimų ortofotografinis žemėlapis ORTIOLT Nacionalinė žemės tarnyba prie ŽEM, 2016-2020 VI "Registru centras" žemės sklypų ribos, 2021

Sutartiniai ženklai:

- Anodinis žemkalis
- KAS** Katodinės apsaugos stotis
- KMK** Kontrolės ir matavimo kolonėlė (toliau - KMK) ir jos apsaugos zona (1 m atstumu nuo KMK centro)**
- KMK** Suprojektuota KMK ir jos apsaugos zona (1 m atstumu nuo KMK centro)**
- DSS** Dujų skirstymo stotis
- Savivaldybių ribos
- Magistralinis dujotievis (toliau - MD)
- Vėdinimo vamzdis
- Prapūtimo vamzdis
- Territorijos, kuriose yra MD įrenginių ir statinių (tostučių, uždarymo įtaisų, valytuvų ir diagnostavimo įtaisų paleidimo ir priėmimo kamertių, slėgio ribojimo mazgų), aptvertimas
- Žemos įtampos požeminės elektros linijos (su MD susijusi infrastruktūra)
- Įžeminimo juosta (su MD susijusi infrastruktūra)
- Ryšių tinklų linijos (su MD susijusi infrastruktūra)
- Žemės sklypų ribos

Žemės sklypų teritorijos, kurioms nustatomos arba tikslinamos MD, elektros ar ryšių apsaugos zonos, unikalūs numeris, ribos, jų matavimo tipai:

- 0000-0000-0000 Kadastriiniai matavimai (Lietuvos koordinatinių sistema (LKS-94))
- 0000-0000-0000 Preliminariai matavimai
- IVŽ** Laisvos valstybinės žemės (VZ) teritorijos, kuriose nustatomos MD ar elektros tinklų apsaugos zonos, ribos ir čiuks numeris
- Planu nustatomos MD ir naftotiekių (produktotiekių) apsaugos zonos (III skyrius, penktasis skirsnis) (kodas 107)*
- Esamos, bet planu tikslinamos MD ir naftotiekių (produktotiekių) apsaugos zonos (III skyrius, penktasis skirsnis) (kodas 107)*
- Esamos ir įrengtos MD ir naftotiekių (produktotiekių) apsaugos zonos (III skyrius, penktasis skirsnis) (kodas 107)*
- Planu nustatomos elektros tinklų apsaugos zonos (III skyrius, ketvirtasis skirsnis) (kodas 106) (su MD susijusi infrastruktūra)**
- Planu nustatomos elektros tinklų apsaugos zonos (III skyrius, ketvirtasis skirsnis) (kodas 106) (su MD susijusi infrastruktūra)**
- Planu nustatomos elektros tinklų apsaugos zonos (III skyrius, ketvirtasis skirsnis) (kodas 101) (su MD susijusi infrastruktūra)***

Paaiškinimas:

* - vadovaujantis LR specialiąja žemės naudojimo sąlygų įstatymo 27 str. 3) MD vartojimo apsaugos zona - slėgį vartojimo taseose esanti žemės plotas, kuriame ribos yra po 25 metrais į abiejus pusių nuo vartojimo aikštės, vis šios juostos centras yra aikštės, po šios juostos centras bei vartojimo tase šios juostos ir joje. Aikštė MD įrenginių ir statinių (tostučių, uždarymo įtaisų, valytuvų ir diagnostavimo įtaisų paleidimo ir priėmimo kamertių, slėgio ribojimo mazgų) apsaugos zona - žemės juosta, kurios ribos yra 25 metrai abiejus pusių teritorijos, kurioje yra šie įrenginiai ar statiniai įrenginiai, vis šios juostos centras yra aikštė ir žemė po šia juosta.

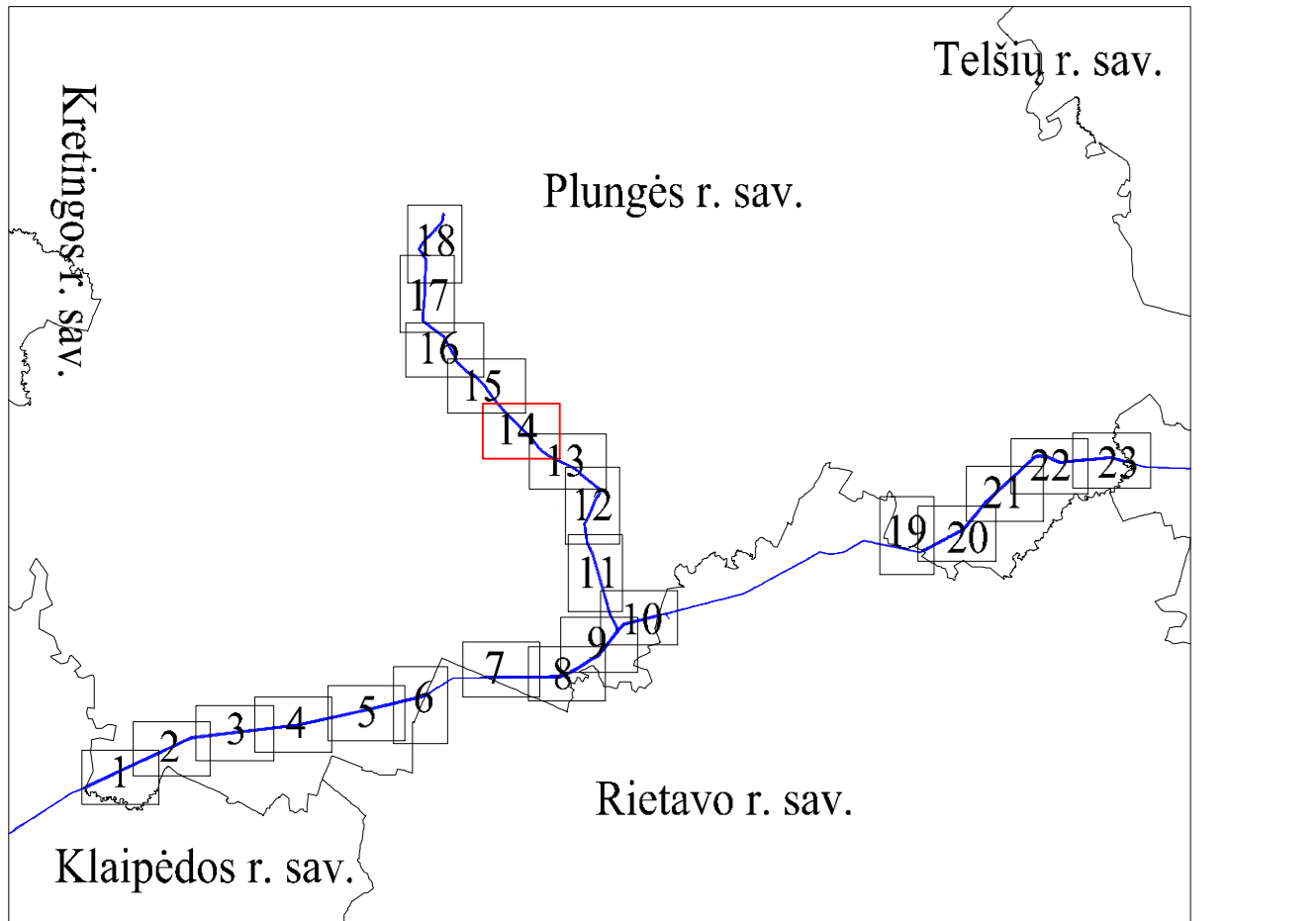
** - vadovaujantis LR specialiąja žemės naudojimo sąlygų įstatymo 24 str. 1) m) abiejus pusių nuo žemės juostos požeminės elektros linijos.

*** - vadovaujantis LR specialiąja žemės naudojimo sąlygų įstatymo 45 str. po 1 metrai į abiejus pusių nuo linijinių linijų, vadaus vietos ir žemės po šia juosta.

Plungės rajono savivaldybės teritorijoje esančių magistralinių dujotiekių ir susijusios infrastruktūros apsaugos zonų planas	
Laiškas: 1	M 1:2000
Lapų skaičius: 23	Lapų nr.: 13
AN.	

Plungės rajono savivaldybės teritorijoje esančių magistralinių dujotiekių ir susijusios infrastruktūros apsaugos zonų planas
M 1:2000

Lapo išdėstymo schema



Lietuvos Respublikos teritorijos M1:10000 skaitmeninis matavimų ortofotografinis žemėlapis ORT10LT Nacionalinė žemė matavimų žemėlapis ŽZM, 2018-2020 VI "Registrijų centras" žemės sklypų ribos, 2021

Sutartiniai ženklai:

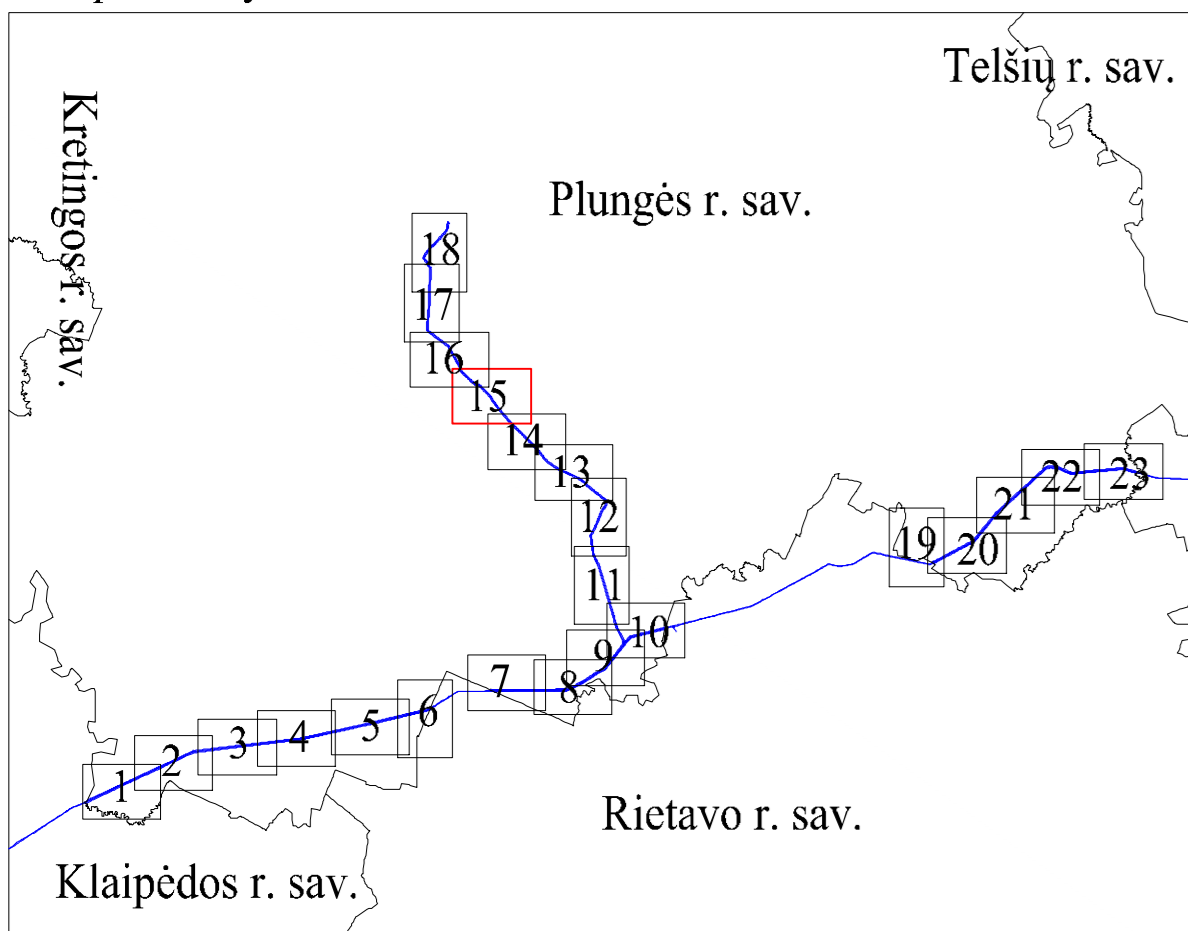
- Anodinis žemėklis
- KAS** Katodinės apsaugos stotis
- KMK** Kontrolės ir matavimo kolonėlė (toliau - KMK) ir jos apsaugos zona (1 m atstumu nuo KMK centro)**
- KMK** Suprojektuota KMK ir jos apsaugos zona (1 m atstumu nuo KMK centro)**
- DSS** Dujų skirstymo stotis
- Savivaldybių ribos
- Magistralinis dujotievis (toliau - MD)
- Vėdinimo vamzdis
- Prapūtimo vamzdis
- Teritorijos, kuriose yra MD įrenginių ir statinių (stočių, uždarymo įtaisų, valytuvų ir diagnostavimo įtaisų paleidimo ir priėmimo kamertų, slėgio ribojimo mazgų), aptvertimas
- Žemos įtampos požeminės elektros linijos (su MD susijusi infrastruktūra)
- Įžeminimo juosta (su MD susijusi infrastruktūra)
- Ryšių tinklų linijos (su MD susijusi infrastruktūra)
- Žemės sklypų ribos
- Žemės sklypų teritorijos, kurioms nustatomos arba tikslinamos MD, elektros ar ryšių apsaugos zonos, unikalus numeris, ribos, jų matavimo tipai:
- Kadastriiniai matavimai (Lietuvos koordinatinių sistema (LKS-94))
- Preliminarūs matavimai
- IVŽ** Laisvos valstybinės žemės (VŽ) teritorijos, kuriose nustatomos MD ar elektros tinklų apsaugos zonos, ribos ir čia paties numeris
- Planu nustatomos MD ir naftotiekių (produktotiekių) apsaugos zonos (III skyrius, penktasis skirsnis) (kodas 107)*
- Esamos, bet planu tikslinamos MD ir naftotiekių (produktotiekių) apsaugos zonos (III skyrius, penktasis skirsnis) (kodas 107)*
- Esamos ir įrengtos MD ir naftotiekių (produktotiekių) apsaugos zonos (III skyrius, penktasis skirsnis) (kodas 107)*
- Planu nustatomos elektros tinklų apsaugos zonos (III skyrius, ketvirtasis skirsnis) (kodas 106) (su MD susijusi infrastruktūra)**
- Planu nustatomos elektroninių ryšių tinklų elektroninių ryšių infrastruktūros apsaugos zonos (III skyrius, vienuoliktasis skirsnis) (kodas 101) (su MD susijusi infrastruktūra)***

Paaiškinimas:
* vadovaujantis LR specialiąja žemės naudojimo sąlygų įstatymo 27 str. 3) MD vartojimo apsaugos zona - slėgį vartojimo taseose esanti žemės plotas, kurio ribos yra po 25 metrais į abiejus puses nuo vartojimo aikštės, vis šios juostos centras yra aikštės, po to juosta eina išilgai bei vadaus ir jo šoninė juosta ir joje - tikslūs MD įrenginių ir statinių (stočių, uždarymo įtaisų, valytuvų ir diagnostavimo įtaisų paleidimo ir priėmimo kamertų, slėgio ribojimo mazgų) apsaugos zona - žemės juosta, kurios ribos yra 25 metrai abiejose puses teritorijos, kurioje yra šie įrenginiai ar statiniai įrenginiai, vis šios juostos centras yra aikštės ir žemės po šia juosta.
** vadovaujantis LR specialiąja žemės naudojimo sąlygų įstatymo 24 str. 3) 1) m) sklypų pusių nuo žemės įtampos požeminių elektros linijų.
*** vadovaujantis LR specialiąja žemės naudojimo sąlygų įstatymo 45 str. 3) 1) m) sklypų pusių nuo linų laidinčių linijų, vadaus vietas ir joje po šia juosta.

Plungės rajono savivaldybės teritorijoje esančių magistralinių dujotiekių ir susijusios infrastruktūros apsaugos zonų planas	
Laido: 1	M 1:2000
Lapų skaičius: 23	Lapų nr.: 14
AN	

Plungės rajono savivaldybės teritorijoje esančių magistralinių dujotiekių ir susijusios infrastruktūros apsaugos zonų planas
M 1:2000

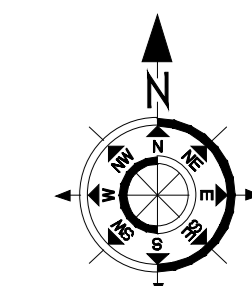
Lapo išdėstymo schema



Lietuvos Respublikos teritorijos M1:10000 skaitmeninis matavimų ortofotografinis žemėlapis ORT10LT
Nacionalinė žemės tarnyba prie ŽEM, 2015-2020
VI "Registrijų centras" žemės sklypų ribos, 2021

Sutartiniai ženklai:

- Anodinis žemėklis
- KAS** Katodinės apsaugos stotis
- KMK** Kontrolės ir matavimo kolonėlė (toliau - KMK) ir jos apsaugos zona (1 m atstumu nuo KMK centro)**
- KMK** Suprojektuota KMK ir jos apsaugos zona (1 m atstumu nuo KMK centro)**
- DSS** Dujų skirstymo stotis
- Savivaldybių ribos
- Magistralinis dujotievis (toliau - MD)
- Vėdinimo vamzdis
- Prapūtimo vamzdis
- Teritorijos, kuriose yra MD įrenginių ir statinių (tostučių, uždarymo įtaisų, valytuvų ir diagnostavimo įtaisų) paleidimo ir priėmimo kamertų, slėgio ribojimo mazgų, aptvertumas
- Žemos įtampos požeminės elektros linijos (su MD susijusi infrastruktūra)
- Įžeminimo juosta (su MD susijusi infrastruktūra)
- Ryšių tinklų linijos (su MD susijusi infrastruktūra)
- Žemės sklypų ribos
- Žemės sklypų teritorijos, kurioms nustatomos arba tikslinamos MD, elektros ar ryšių apsaugos zonos, unikalūs numeris, ribos, jų matavimo tipai:
 - 0000-0000-0000 Kadastriiniai matavimai (Lietuvos koordinatinių sistema (LKS-94))
 - 0000-0000-0000 Preliminariūs matavimai
 - IVŽ Laivos valstybinės žemės (VZ) teritorijos, kuriose nustatomos MD ar elektros tinklų apsaugos zonos, ribos ir cilės numeris
 - Planu nustatomos MD ir naftotiekių (produktotiekių) apsaugos zonos (III skyrius, penktasis skirsnis) (kodas 107)*
 - Esamos, bet planu tikslinamos MD ir naftotiekių (produktotiekių) apsaugos zonos (III skyrius, penktasis skirsnis) (kodas 107)*
 - Esamos ir įrengtos MD ir naftotiekių (produktotiekių) apsaugos zonos (III skyrius, penktasis skirsnis) (kodas 107)*
 - Planu nustatomos elektros tinklų apsaugos zonos (III skyrius, ketvirtasis skirsnis) (kodas 106) (su MD susijusi infrastruktūra)**
 - Planu nustatomos elektroninių ryšių tinklų elektroninių ryšių infrastruktūros apsaugos zonos (III skyrius, vienuoliktasis skirsnis) (kodas 101) (su MD susijusi infrastruktūra)***

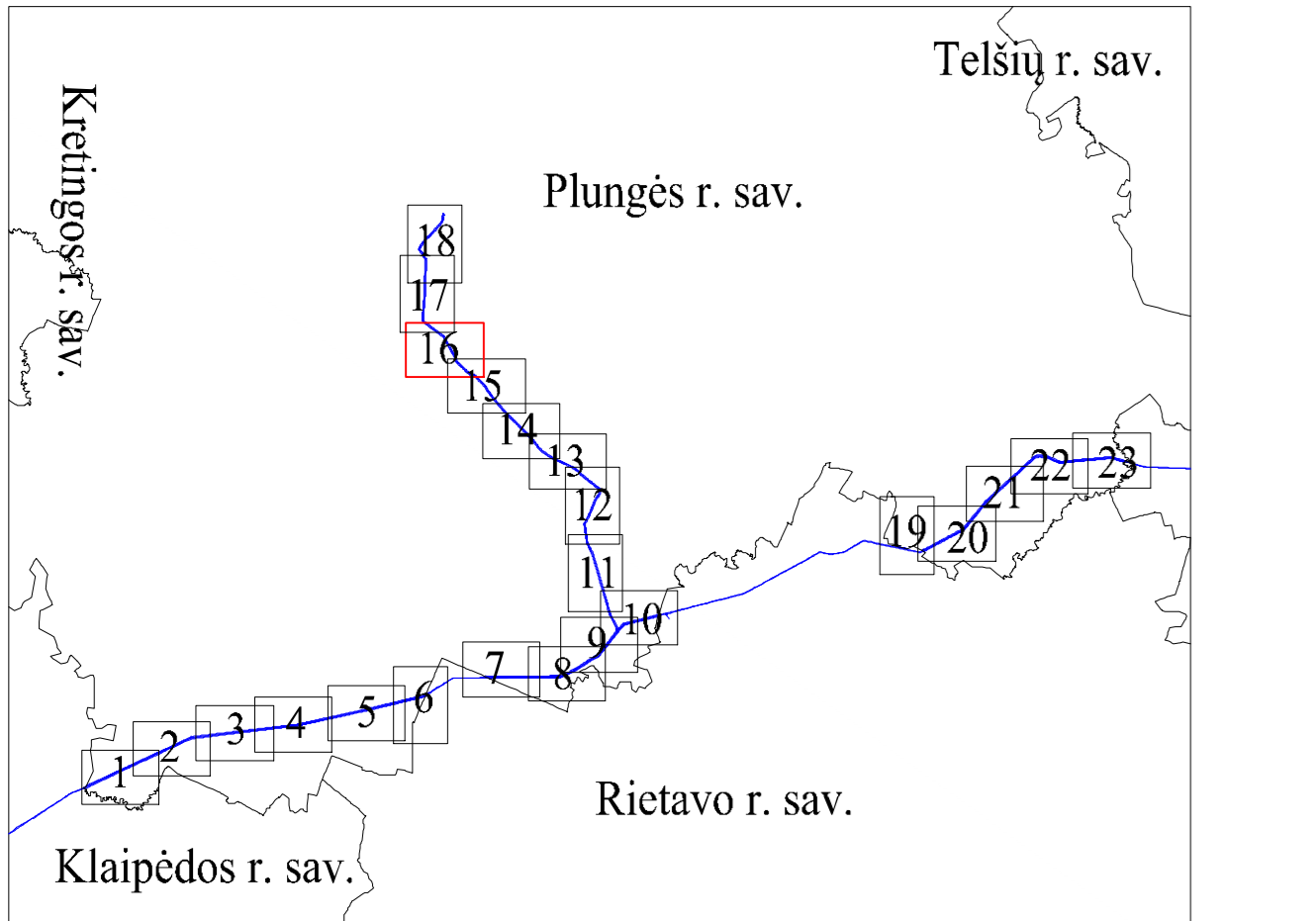


Pastabos:
* vadovaujantis LR specialiąja žemės naudojimo sąlygų įstatymo 27 str. 1) MD vartotojų apsaugos zona - slėgio vamzdelio trasa esanti žemės plotas, kurio ribos yra po 25 metrais į abiejų pusių nuo vamzdelio abiejų galų įėjimo centrai nuo žemės, po kurį įėjimo centrai bus bei vamzdelis turi būti įrengtas ir joje - tikslinti MD įrenginių ir statinių (tostučių, uždarymo įtaisų, valytuvų ir diagnostavimo įtaisų) paleidimo ir priėmimo kamertų, slėgio ribojimo mazgų apsaugos zona - žemės plotas, kurio ribos yra 25 metrai abiejų pusių teritorijos, kurioje yra šie įrenginiai ar statiniai įrenginiai, vnt šios žemės esanti nuo ribos ir žemės po šiuos plotus.
** vadovaujantis LR specialiąja žemės naudojimo sąlygų įstatymo 24 str. 1) su jai patvirtintu tuo žemės įtampos požeminės elektros tinklų.
*** vadovaujantis LR specialiąja žemės naudojimo sąlygų įstatymo 45 str. 1) su jai patvirtintu tuo linijinių linijų, vamzdelių vietų jos ir žemės po šiuos plotus.

Plungės rajono savivaldybės teritorijoje esančių magistralinių dujotiekių ir susijusios infrastruktūros apsaugos zonų planas	
Lapų skaičius: 23	Lapų nr.: 15
M 1:2000	
AN	

Plungės rajono savivaldybės teritorijoje esančių magistralinių dujotiekių ir susijusios infrastruktūros apsaugos zonų planas
M 1:2000

Lapo išdėstymo schema



Lietuvos Respublikos teritorijos M1:10000 skaitmeninis matavimų ortofotografinis žemėlapis ORTIO1.T Nacionalinė žemė kartografinis žemėlapis ŽEM, 2016-2020 VI "Registrijos centras" žemės sklypų ribos, 2021

Sutartiniai ženklai:

- Anodinis žemkiklis
- KAS** Katodinės apsaugos stotis
- KMK** Kontrolės ir matavimo kolonėlė (toliau - KMK) ir jos apsaugos zona (1 m atstumu nuo KMK centro)**
- KMK** Suprojektuota KMK ir jos apsaugos zona (1 m atstumu nuo KMK centro)**
- DSS** Dujų skirstymo stotis
- Savivaldybių ribos
- Magistralinis dujotievis (toliau - MD)
- Vėdinimo vamzdis
- Prapūtimo vamzdis
- Territorijos, kuriose yra MD įrenginių ir statinių (tuočiu, uždarymo įtaisų, valytuvų ir diagnostavimo įtaisų paleidimo ir priėmimo kamertų, slėgio ribojimo mazgų), aptvertimas
- Žemos įtampos požeminės elektros linijos (su MD susijusi infrastruktūra)
- Įžeminimo juosta (su MD susijusi infrastruktūra)
- Ryšų tinklų linijos (su MD susijusi infrastruktūra)
- Žemės sklypų ribos

Žemės sklypų teritorijos, kurioms nustatomos arba tikslinamos MD, elektros ar ryšių apsaugos zonos, unikalūs numeris, ribos, jų matavimo tipai:

- 0000-0000-0000 Kadastriiniai matavimai (Lietuvos koordinatinių sistema (LKS-94))
- 0000-0000-0000 Preliminariūs matavimai
- IVŽ** Laisvos valstybinės žemės (VŽ) teritorijos, kuriose nustatomos MD ar elektros tinklų apsaugos zonos, ribos ir čia patys numeris
- Planu nustatomos MD ir naftotiekių (produktotiekių) apsaugos zonos (III skyrius, penktasis skirsnis) (kodas 107)*
- Esamos, bet planu tikslinamos MD ir naftotiekių (produktotiekių) apsaugos zonos (III skyrius, penktasis skirsnis) (kodas 107)*
- Esamos ir įrengtos MD ir naftotiekių (produktotiekių) apsaugos zonos (III skyrius, penktasis skirsnis) (kodas 107)*
- Planu nustatomos elektros tinklų apsaugos zonos (III skyrius, ketvirtasis skirsnis) (kodas 106) (su MD susijusi infrastruktūra)**
- Planu nustatomos elektroninių ryšių tinklų elektroninių ryšių infrastruktūros apsaugos zonos (III skyrius, vienuoliktasis skirsnis) (kodas 101) (su MD susijusi infrastruktūra)***

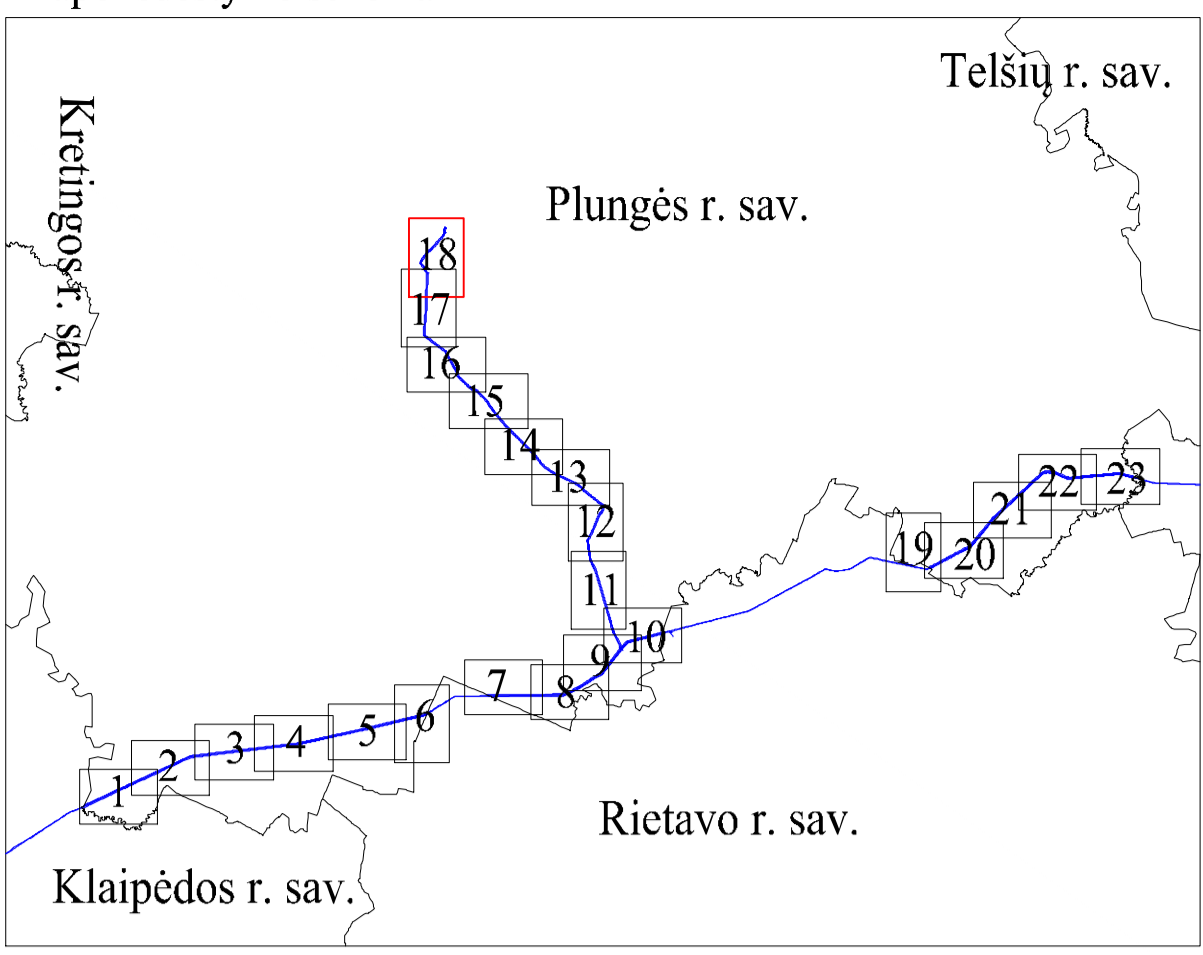
Paaiškinimas:

- * vadovaujantis LR specialiąja žemės naudojimo sąlygų įstatymo 27 str. 3) MD vartojimo apsaugos zona - išilgai vamzdyno trasa esanti žemės juosta, kurios ribos yra po 25 metrais į abiejus pusių nuo vamzdyno ašies, bet šios juostos centras turi būti, po to juosta esanti žemės bei vandens paviršiuje, išilgai MD įrenginių ir statinių (tuočių, uždarymo įtaisų, valytuvų ir diagnostavimo įtaisų paleidimo ir priėmimo kamertų, slėgio ribojimo mazgų) apsaugos zona - žemės juosta, kurios ribos yra 25 metrais abiejus pusių nuo vamzdyno, kurojo įtaiso, įrenginių ar statinių įrengimų, vnt. šios juostos centras turi būti ir žemės paviršiuje.
- ** vadovaujantis LR specialiąja žemės naudojimo sąlygų įstatymo 24 str. 3) 1) ir 2) skyriaus nuostatomis žemės požeminių elektros linijų.
- *** vadovaujantis LR specialiąja žemės naudojimo sąlygų įstatymo 45 str. 3) po 1 metru į abiejus pusių nuo linijų laidinųjų linijų, vandens virš jos ir žemės po šia juosta.

Plungės rajono savivaldybės teritorijoje esančių magistralinių dujotiekių ir susijusios infrastruktūros apsaugos zonų planas	
Laido: 1	M 1:2000
Lapų skaičius: 23	Lapų nr.: 16
	AN

Plungės rajono savivaldybės teritorijoje esančių magistralinių dujotiekių ir susijusios infrastruktūros apsaugos zonų planas
M 1:2000

Lapo išdėstymo schema



Lietuvos Respublikos teritorijos M1:10000 skaitmeninis rastinis ortofotografinis žemėlapis OR10LT Nacionaliniai žemės matavimai pagal ŽEM. 2010-2020 VI* Registrų centras* Žemės sklypų ribos, 2021

Sutartiniai ženklai:

- Anodinis žemėklis
- KAS** Katodinės apsaugos stotis
- KMK** Kontrolės ir matavimo kolonėlė (toliau - KMK) ir jos apsaugos zona (1 m atstumu nuo KMK centro)**
- KMK** Suprojektuota KMK ir jos apsaugos zona (1 m atstumu nuo KMK centro)**
- DSS** Dujų skirstymo stotis
- Savivaldybių ribos
- Magistralinis dujotiekis (toliau - MD)
- Vėdinimo vamzdis
- Prašūnimo vamzdis
- Teritorijos, kuriose yra MD įrenginiai ir statiniai (stoties, uždarymo įtaisų, valymo ir diagnostavimo įtaisų patalpinimo ir priėmimo kamerų, slėgio ribojimo mazgų), apvertimas
- Žemės įtampos požeminės elektros linijos (su MD susijusi infrastruktūra)
- Įžeminimo juosta (su MD susijusi infrastruktūra)
- Ryšių tinklų linijos (su MD susijusi infrastruktūra)
- Žemės sklypų ribos

Žemės sklypų teritorijos, kurioms nustatomos arba tikslinamos MD, elektros ar ryšių apsaugos zonos, unikalūs numeris, ribos, jų matavimo tūrai:

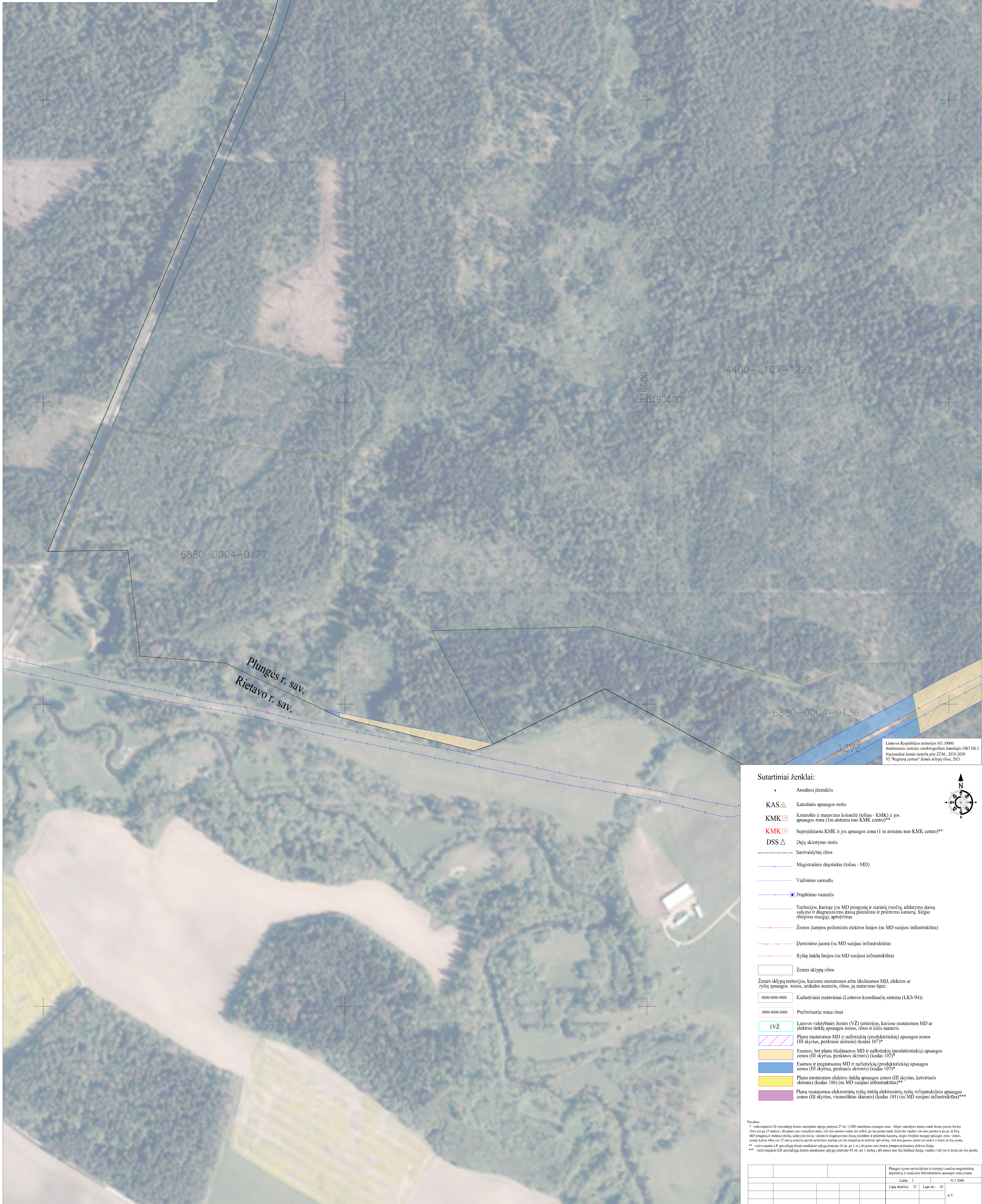
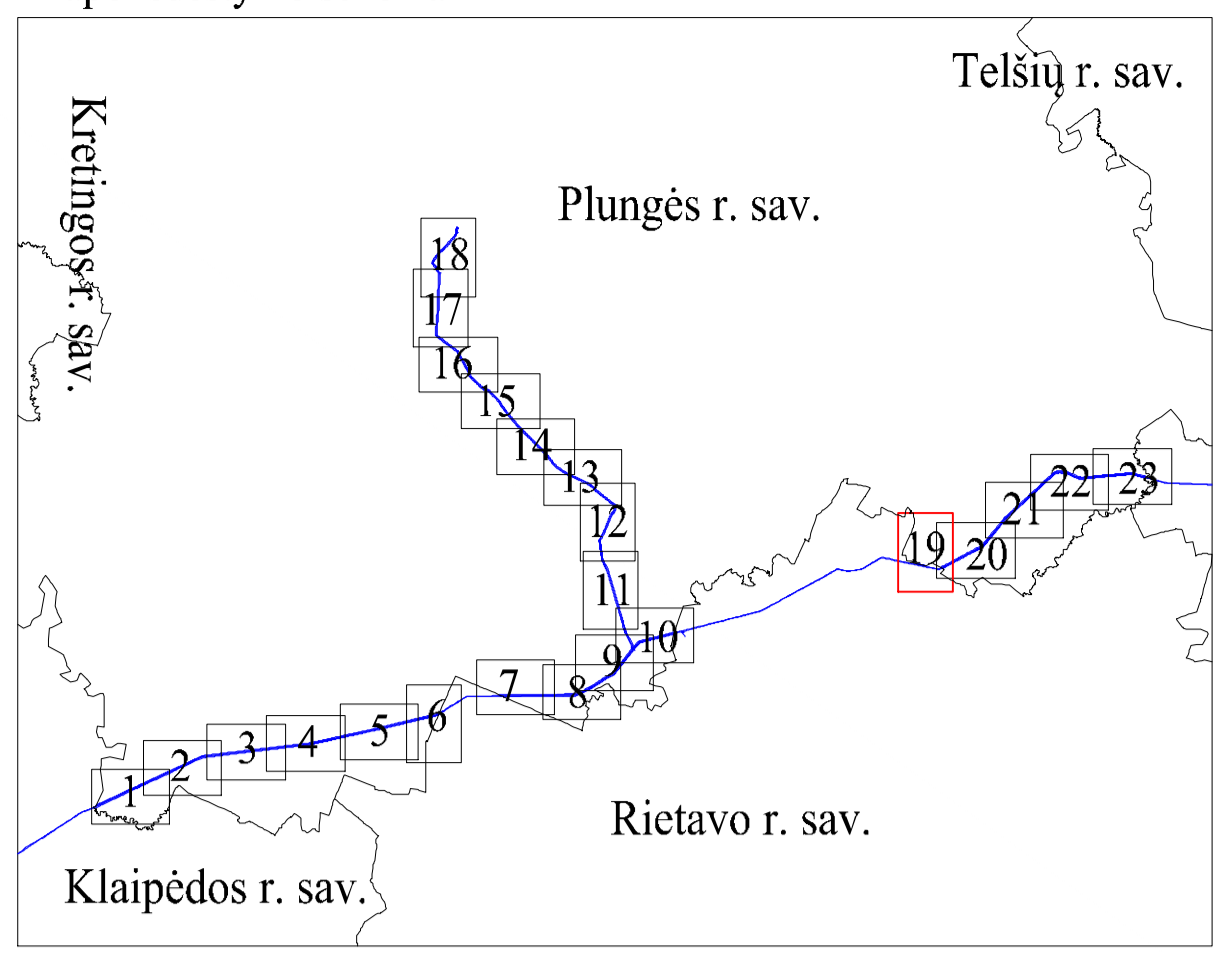
- 0000-0000-0000 Kadastriniai matavimai (Lietuvos koordinatų sistema (LKS-94))
- 0000-0000-0000 Preliminariūs matavimai
- IVZ Laisvos valstybinės žemės (VZ) teritorijos, kuriose nustatomos MD ar elektros tinklų apsaugos zonos, ribos ir cilės numeris
- Plana nustatomos MD ir naftotiekių (produktotiekių) apsaugos zonos (III skyrius, penktasis skirsnis) (kodas 107)*
- Esamos, bet planu tikslinamos MD ir naftotiekių (produktotiekių) apsaugos zonos (III skyrius, penktasis skirsnis) (kodas 107)*
- Esamos ir registruotos MD ir naftotiekių (produktotiekių) apsaugos zonos (III skyrius, penktasis skirsnis) (kodas 107)*
- Plana nustatomos elektros tinklų apsaugos zonos (III skyrius, ketvirtasis skirsnis) (kodas 106) (su MD susijusi infrastruktūra)**
- Plana nustatomos elektroninių ryšių tinklų elektroninių ryšių infrastruktūros apsaugos zonos (III skyrius, vienuoliktasis skirsnis) (kodas 101) (su MD susijusi infrastruktūra)**

Paaiškinimas:
* - vadovaujantis LR specialiąja žemės naudojimo šlypių įstatymo 24 str. 1) MD vamzdžių apsaugos zona - tilpali vamzdžio rėmo esanti žemės juosta, kurios ribos yra 27 metrai, o atstumas nuo vamzdžio ašies, iki žemės paviršiaus - 0,50 m, po šiuo paviršiumi. Žemės paviršiaus ribos yra 27 metrai, o atstumas nuo vamzdžio ašies, iki žemės paviršiaus - 0,50 m, po šiuo paviršiumi.
** - vadovaujantis LR specialiąja žemės naudojimo šlypių įstatymo 24 str. 1) 1) 1) MD vamzdžių apsaugos zona - žemės juosta, kurios ribos yra 27 metrai, o atstumas nuo vamzdžio ašies, iki žemės paviršiaus - 0,50 m, po šiuo paviršiumi.
*** - vadovaujantis LR specialiąja žemės naudojimo šlypių įstatymo 45 str. 1) 1) MD vamzdžių apsaugos zona - žemės paviršiaus ribos yra 27 metrai, o atstumas nuo vamzdžio ašies, iki žemės paviršiaus - 0,50 m, po šiuo paviršiumi.

Plungės rajono savivaldybės teritorijoje esančių magistralinių dujotiekių ir susijusios infrastruktūros apsaugos zonų planas	Laidė	M 1:2000
Lapų skaičius: 23	Lapo nr.: 18	A.V.

Plungės rajono savivaldybės teritorijoje esančių magistralinių dujotiekių ir susijusios infrastruktūros apsaugos zonų planas
M 1:2000

Lapo išdėstymo schema



Sutartiniai ženklai:

- Anodinis žemėkalis
- KAS** ▲ Katodinės apsaugos stotis
- KMK** □ Kontrolės ir matavimo kolonėlė (toliau - KMK) ir jos apsaugos zona (1 m atstumu nuo KMK centro)**
- KMK** □ Suprojektuota KMK ir jos apsaugos zona (1 m atstumu nuo KMK centro)**
- DSS** ▲ Dujų skirstymo stotis
- Savivaldybių ribos
- Magistralinis dujotiekis (toliau - MD)
- Vėdinimo vamzdis
- Prašūnimo vamzdis
- Teritorijos, kuriose yra MD įrenginiai ir statiniai (stoties, uždarymo itaisų, valymo ir diagnostavimo itaisų pateidimo ir priėmimo kamerų, slėgio ribojimo mazgų), apvertimas
- Žemės įtampos požeminės elektros linijos (su MD susijusi infrastruktūra)
- Įžeminimo juosta (su MD susijusi infrastruktūra)
- Ryšių tinklų linijos (su MD susijusi infrastruktūra)
- Žemės sklypų ribos

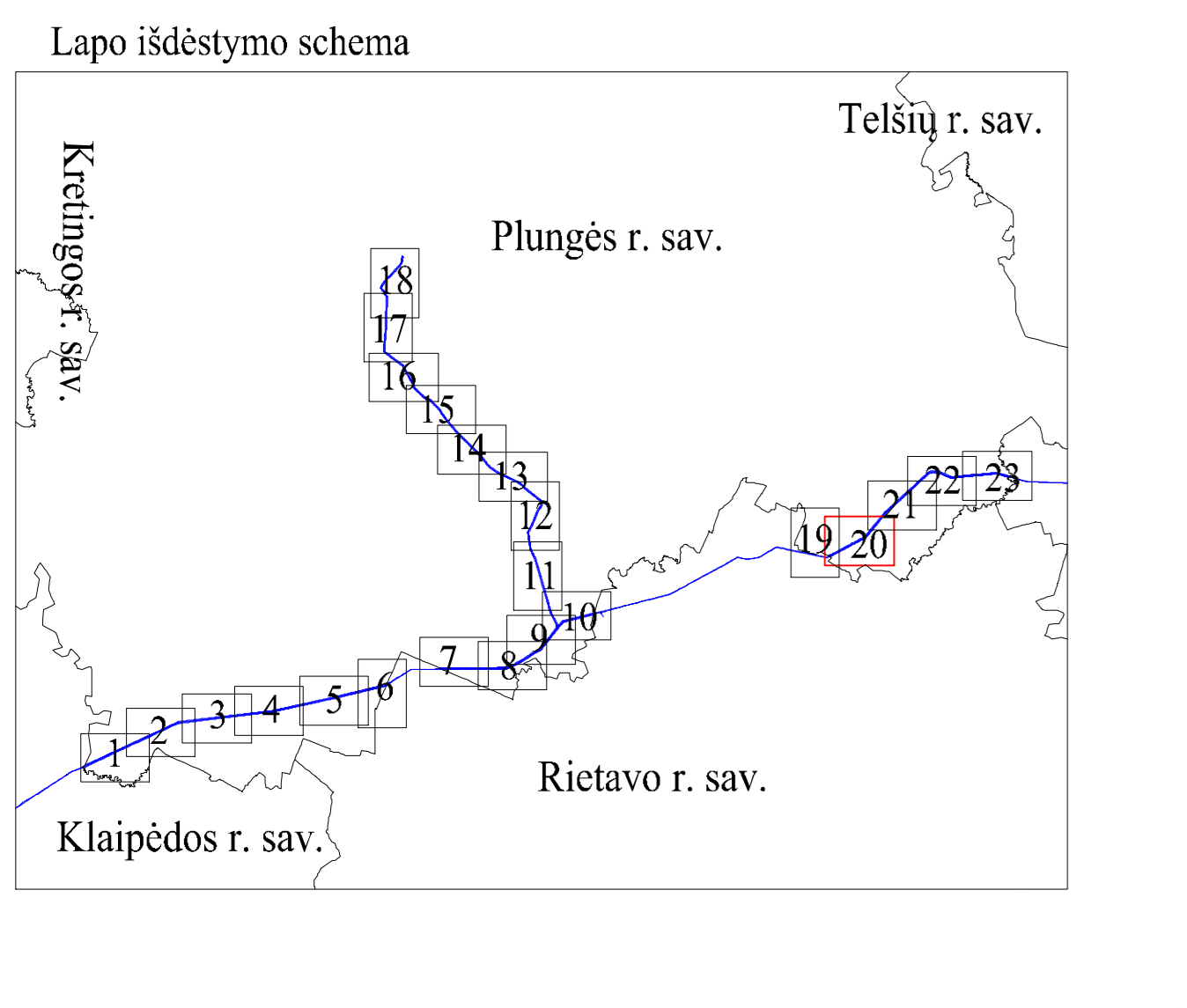
Žemės sklypų teritorijos, kurioms nustatomos arba tikslinamos MD, elektros ar ryšių apsaugos zonos, tinkamas numeris, ribos, jų matavimo tūrai:

- 0000-0000-0000 Kadastriiniai matavimai (Lietuvos koordinatinių sistema (LKS-94))
- 0000-0000-0000 Preliminariūs matavimai
- IVZ** Laisvos valstybinės žemės (VŽ) teritorijos, kuriose nustatomos MD ar elektros tinklų apsaugos zonos, ribos ir cilės numeris
- Planu nustatomos MD ir naftotiekių (produktotiekių) apsaugos zonos (III skyrius, penktasis skirsnis) (kodas 107)*
- Esamos, bet planu tikslinamos MD ir naftotiekių (produktotiekių) apsaugos zonos (III skyrius, penktasis skirsnis) (kodas 107)*
- Esamos ir registruotos MD ir naftotiekių (produktotiekių) apsaugos zonos (III skyrius, penktasis skirsnis) (kodas 107)*
- Planu nustatomos elektros tinklų apsaugos zonos (III skyrius, ketvirtasis skirsnis) (kodas 106) (su MD susijusi infrastruktūra)**
- Planu nustatomos elektroninių ryšių tinklų elektroninių ryšių infrastruktūros apsaugos zonos (III skyrius, vienuoliktasis skirsnis) (kodas 101) (su MD susijusi infrastruktūra)**

Paaiškinimas:
* - vadovaujantis LR specialiąjį žemės naudojimo sąlygų įstatymu (įstatymo 27 str. 1) MD vamzdyno apsaugos zona - III skyrius, ketvirtasis skirsnis (kodas 106) ir VŽ teritorijos, kuriose yra MD įrenginiai ir statiniai (stoties, uždarymo itaisų, valymo ir diagnostavimo itaisų pateidimo ir priėmimo kamerų, slėgio ribojimo mazgų apsaugos zonos - žemės įtampos požeminės elektros linijos, apvertimas) (III skyrius, penktasis skirsnis) (kodas 107);
** - vadovaujantis LR specialiąjį žemės naudojimo sąlygų įstatymu (įstatymo 24 str. 1) ir 1) jėgų puses nuo žemės įtampos požeminės elektros linijų;
*** - vadovaujantis LR specialiąjį žemės naudojimo sąlygų įstatymu (įstatymo 45 str. 1) 1) jėgų puses nuo šiluminių linijų, vandens viėjų ir žemės po lia juosta.

		Plungės rajono savivaldybės teritorijoje esančių magistralinių dujotiekių ir susijusios infrastruktūros apsaugos zonų planas	
		Laidė: 1	
		M 1:2000	
		Lapų skaičius: 23	Lapo nr.: 19
		A.V.	

Plungės rajono savivaldybės teritorijoje esančių magistralinių dujotiekių ir susijusios infrastruktūros apsaugos zonų planas
M 1:2000



Sutartiniai ženklai:

- Anodinis žemėklis
- KAS** Katodinės apsaugos stotis
- KMK** Kontrolės ir matavimo kolonėlė (toliau - KMK) ir jos apsaugos zona (1 m atstumu nuo KMK centro)**
- KMK** Suprojektuota KMK ir jos apsaugos zona (1 m atstumu nuo KMK centro)**
- DSS** Dujų skirstymo stotis
- Savivaldybių ribos
- Magistralinis dujotievis (toliau - MD)
- Vėdinimo vamzdis
- Prapūtimo vamzdis
- Territorijos, kuriose yra MD įrenginių ir statinių (tostučių, uždarymo įtaisų, valytuvų ir diagnostavimo įtaisų paleidimo ir priėmimo kamertų, slėgio ribojimo mazgų), aptvertimas
- Žemos įtampos požeminės elektros linijos (su MD susijusi infrastruktūra)
- Įžeminimo juosta (su MD susijusi infrastruktūra)
- Ryšų tinklų linijos (su MD susijusi infrastruktūra)
- Žemės sklypų ribos

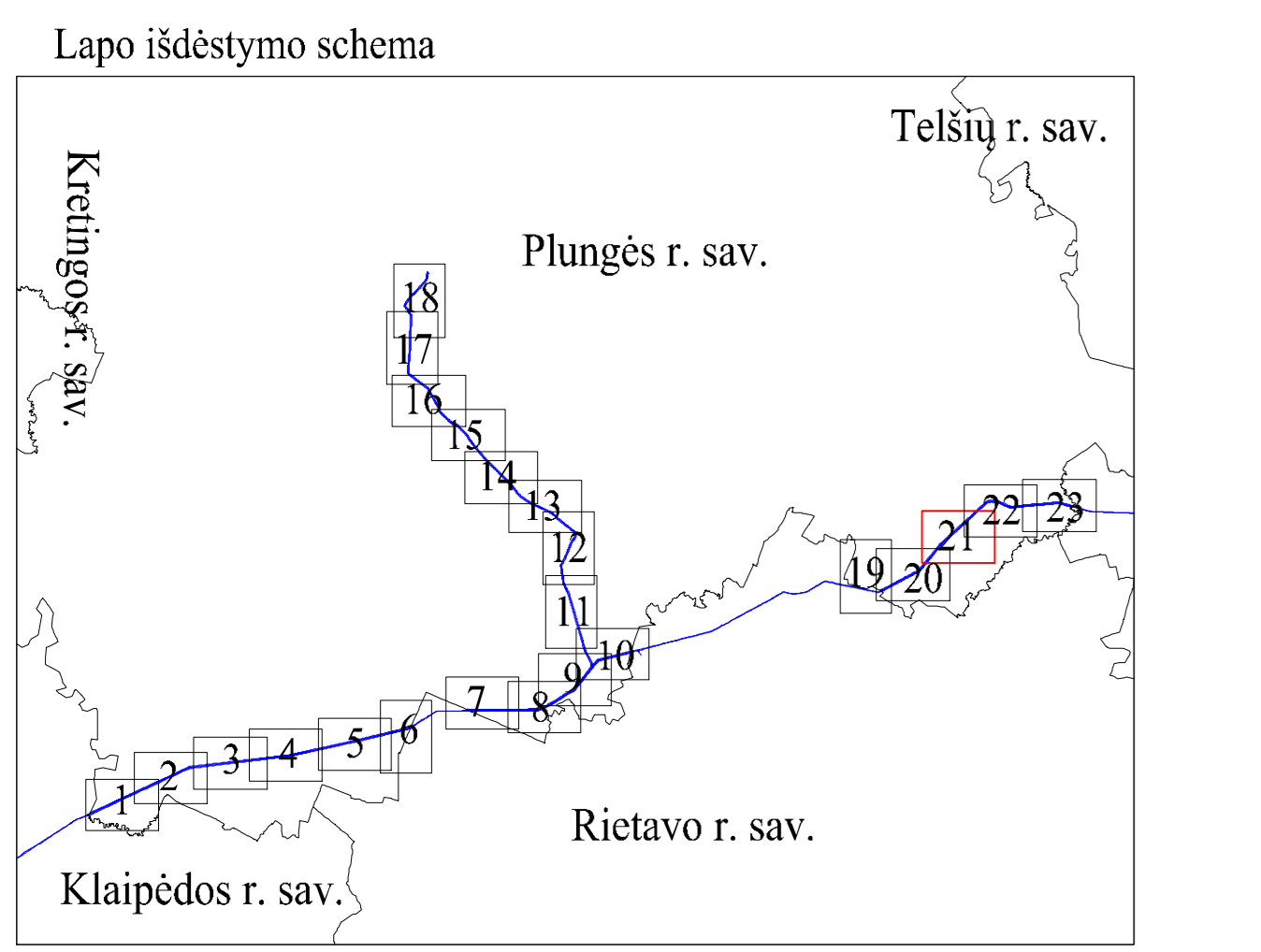
Žemės sklypų teritorijos, kurioms nustatomos arba tikslinamos MD, elektros ar ryšių apsaugos zonos, unikalūs numeris, ribos, jų matavimo tipai:

- 0000-0000-0000 Kadastriiniai matavimai (Lietuvos koordinatų sistema (LKS-94))
- 0000-0000-0000 Preliminariūs matavimai
- 1VŽ** Laivos valstybinės žemės (VŽ) teritorijos, kuriose nustatomos MD ar elektros tinklų apsaugos zonos, ribos ir čielės numeris
- Planu nustatomos MD ir naftotiekių (produktotiekių) apsaugos zonos (III skyrius, penktasis skirsnis) (kodas 107)*
- Esamos, bet planu tikslinamos MD ir naftotiekių (produktotiekių) apsaugos zonos (III skyrius, penktasis skirsnis) (kodas 107)*
- Esamos ir įregistruotos MD ir naftotiekių (produktotiekių) apsaugos zonos (III skyrius, penktasis skirsnis) (kodas 107)**
- Planu nustatomos elektros tinklų apsaugos zonos (III skyrius, ketvirtasis skirsnis) (kodas 106) (su MD susijusi infrastruktūra)**
- Planu nustatomos elektroninių ryšių tinklų elektroninių ryšių infrastruktūros apsaugos zonos (III skyrius, vienuoliktasis skirsnis) (kodas 101) (su MD susijusi infrastruktūra)***

Paaiškinimas:
* vadovaujantis LR specialiąja žemės naudojimo sąlygų įstatymo 27 str. 3) MD vartojimo apsaugos zona - slėgį vartojimo taseose esanti žemės plotas, kuriuo riboja nuo 25 metrų į abiejų pusių nuo vartojimo aikštės, vis šios juostos centras yra vėdinimo, prapūtimo ir diagnostavimo įtaisų paleidimo ir priėmimo kamertai, slėgio ribojimo mazgų apsaugos zona - žemės juosta, kurios ribos yra 25 metrų atstumu aplink teritorijos, kurioje yra šie įrenginiai ar statiniai įrenginiai, vis šios juostos centras yra ribos ir žemės po šia juosta.
** vadovaujantis LR specialiąja žemės naudojimo sąlygų įstatymo 24 str. 3) 1 m atstumu nuo žemės įtampos požeminių elektros linijų.
*** vadovaujantis LR specialiąja žemės naudojimo sąlygų įstatymo 45 str. 3) 1 metrai į abiejų pusių nuo linų laidinčių linijų, vadovaujamis vietas po šia juosta.

Plungės rajono savivaldybės teritorijoje esančių magistralinių dujotiekių ir susijusios infrastruktūros apsaugos zonų planas	
Laido: 1	M 1:2000
Lapų skaičius: 23	Lapų nr.: 20
AN	

Plungės rajono savivaldybės teritorijoje esančių magistralinių dujotiekių ir susijusios infrastruktūros apsaugos zonų planas
M 1:2000



Lietuvos Respublikos teritorijos M1:10000 skaitmeninis matavimas ortofotografiniu žemėlapiu ORT10LT Nacionalinė žemės tarnyba prie ŽEM, 2015-2020 VI "Registru centras" žemės sklypų ribos, 2021

Sutartiniai ženklai:

- Anodinis žemiklis
- KAS** Katodinės apsaugos stotis
- KMK** Kontrolės ir matavimo kolonėlė (toliau - KMK) ir jos apsaugos zona (1 m atstumu nuo KMK centro)**
- KMK** Suprojektuota KMK ir jos apsaugos zona (1 m atstumu nuo KMK centro)**
- DSS** Dujų skirstymo stotis
- Savivaldybių ribos
- Magistralinis dujotievis (toliau - MD)
- Vėdinimo vamzdis
- Prapūtimo vamzdis
- Teritorijos, kuriose yra MD įrenginių ir statinių (tostučių, uždarymo įtaisų, valytuvų ir diagnostavimo įtaisų paleidimo ir priėmimo kamertų, slėgio ribojimo mazgų), aptvertimas
- Žemos įtampos požeminės elektros linijos (su MD susijusi infrastruktūra)
- Įžeminimo juosta (su MD susijusi infrastruktūra)
- Ryšių tinklų linijos (su MD susijusi infrastruktūra)
- Žemės sklypų ribos

Žemės sklypų teritorijos, kurioms nustatomos arba tikslinamos MD, elektros ar ryšių apsaugos zonos, unikalus numeris, ribos, jų matavimo tipai:

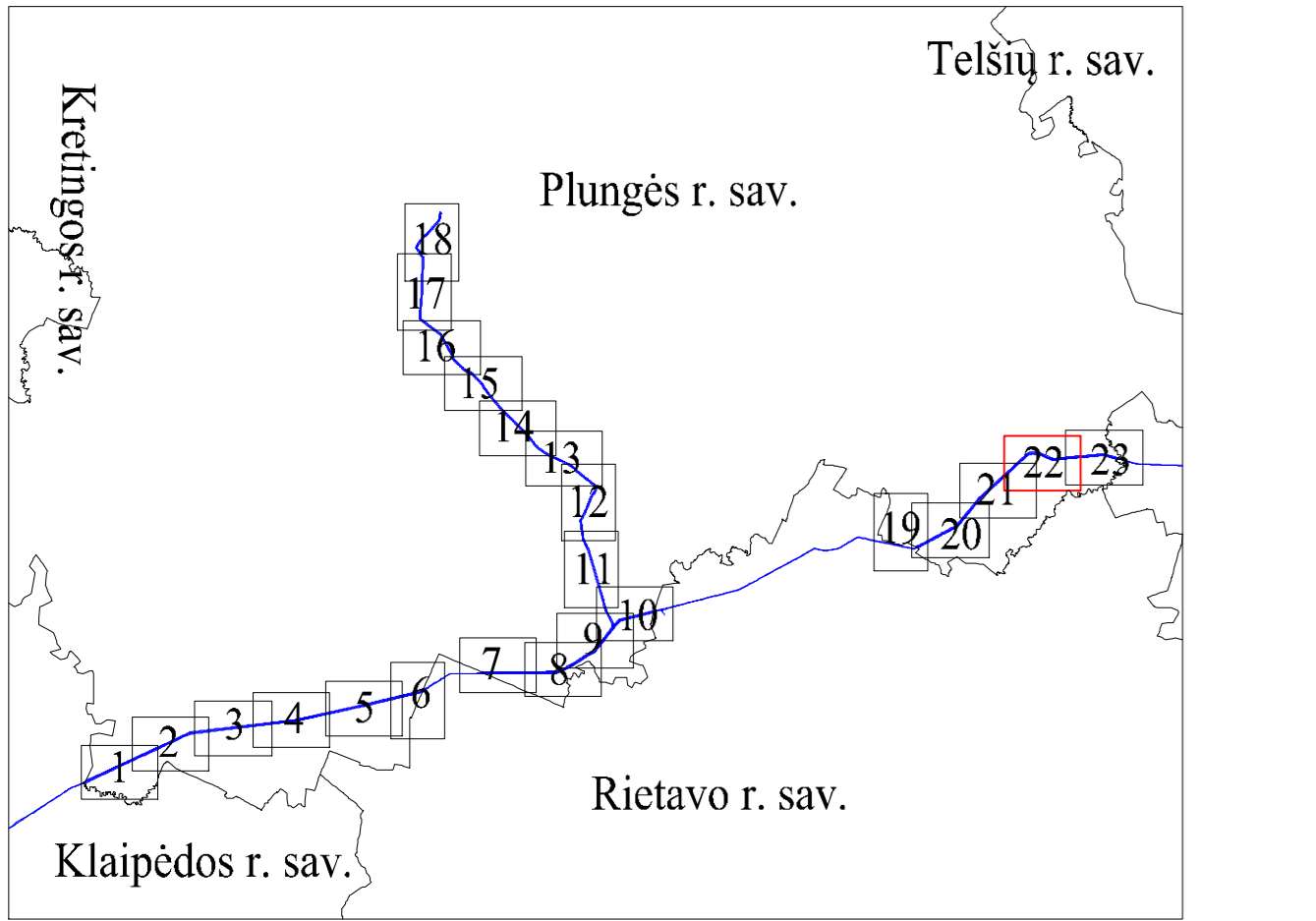
- 0000-0000-0000 Kadastriniai matavimai (Lietuvos koordinatinių sistema (LKS-94))
- 0000-0000-0000 Preliminariai matavimai
- IVŽ Laisvos valstybinės žemės (VŽ) teritorijos, kuriose nustatomos MD ar elektros tinklų apsaugos zonos, ribos ir čičės numeris
- Planu nustatomos MD ir naftotiekių (produktotiekių) apsaugos zonos (III skyrius, penktasis skirsnis) (kodas 107)*
- Esamos, bet planu tikslinamos MD ir naftotiekių (produktotiekių) apsaugos zonos (III skyrius, penktasis skirsnis) (kodas 107)*
- Esamos ir įrengiamos MD ir naftotiekių (produktotiekių) apsaugos zonos (III skyrius, penktasis skirsnis) (kodas 107)*
- Planu nustatomos elektros tinklų apsaugos zonos (III skyrius, ketvirtasis skirsnis) (kodas 106) (su MD susijusi infrastruktūra)**
- Planu nustatomos elektroninių ryšių tinklų elektroninių ryšių infrastruktūros apsaugos zonos (III skyrius, vienuoliktasis skirsnis) (kodas 101) (su MD susijusi infrastruktūra)**

Paaiškinimas:
* vadovaujantis LR specialiąja žemės naudojimo sąlygų įstatymo 27 str. 3) MD vartojimo apsaugos zona - slėgį vartojimo taseose esanti žemės plotas, kurios ribos yra po 25 metrais į abiejus pusių nuo vartojimo aikštės, vis šios juostos centras yra aikštės, po šios juostos centras bus aikštės bei vartojimo tase šios juostos ir joje, su kitą MD įrenginių ir statinių (tostučių, uždarymo įtaisų, valytuvų ir diagnostavimo įtaisų paleidimo ir priėmimo kamertų, slėgio ribojimo mazgų) apsaugos zona - žemės plotas, kurios ribos yra 25 metrai abiejus pusių teritorijos, kurioje yra šie įrenginiai ar statiniai įrenginiai, vis šios juostos centras bus aikštės ir žemės po šios juostos.
** vadovaujantis LR specialiąja žemės naudojimo sąlygų įstatymo 24 str. 3) 1) m) abiejus pusių nuo žemės įtampos požeminės elektros linijų.
*** vadovaujantis LR specialiąja žemės naudojimo sąlygų įstatymo 45 str. 3) 1) metrai j abi puses nuo linų laidinčių linijų, vadovaujamis vietas po šios juostos.

Plungės rajono savivaldybės teritorijoje esančių magistralinių dujotiekių ir susijusios infrastruktūros apsaugos zonų planas	
Laido: 1	M 1:2000
Lapų skaičius: 23	Lapų nr.: 21
AN	

Plungės rajono savivaldybės teritorijoje esančių magistralinių dujotiekių ir susijusios infrastruktūros apsaugos zonų planas
M 1:2000

Lapo išdėstymo schema



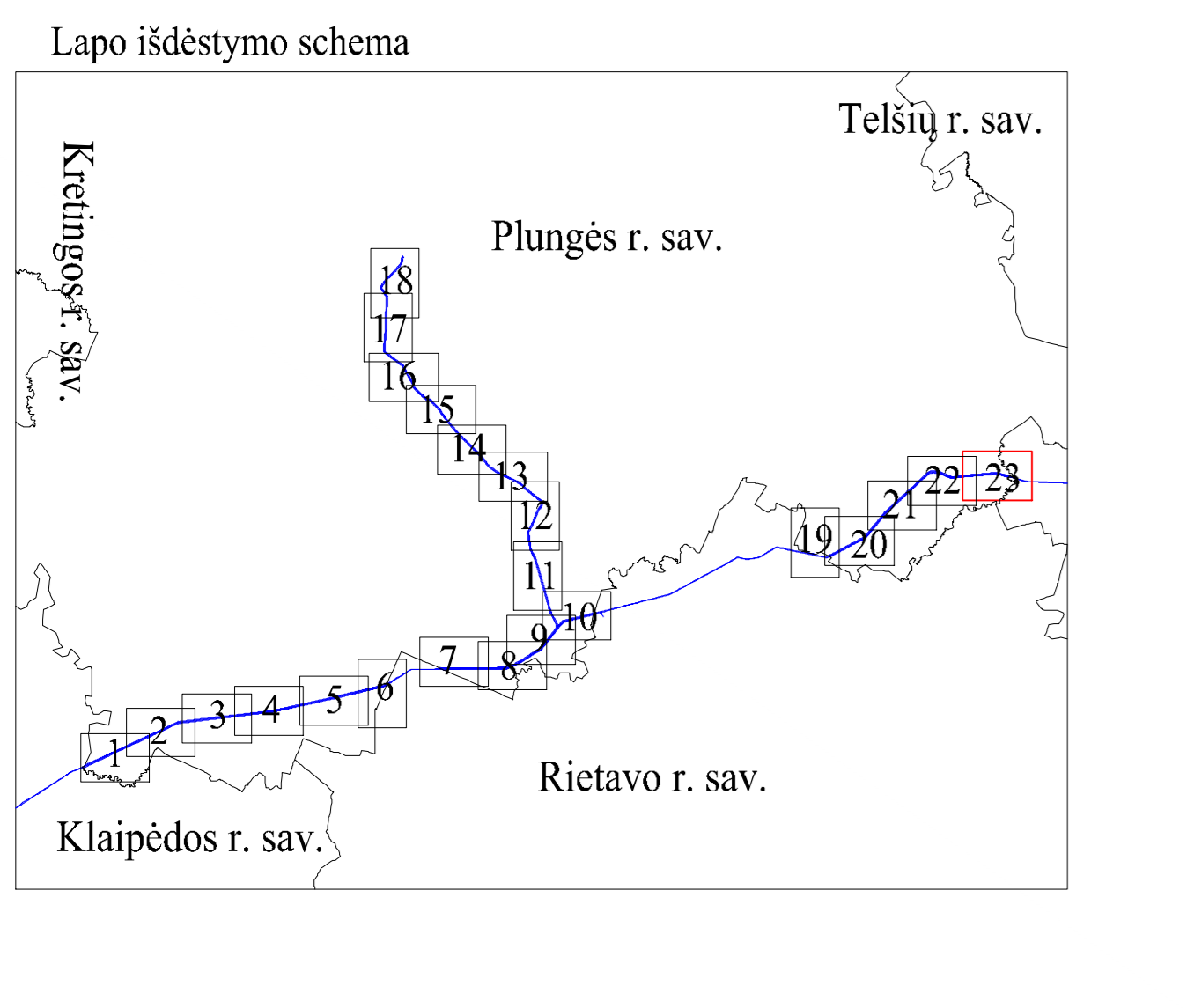
Lietuvos Respublikos teritorijos M1:10000 skaitmeninis matavimas ortofotogrametris žemėlapis ORT10LT Nacionalinė žemės tarnyba prie ŽEM, 2015-2020 VI "Registrijų centras" žemės sklypų ribos, 2021

- Sutartiniai ženklai:**
- Anodinis žemikalis
 - KAS Katodinės apsaugos stotis
 - KMK Kontrolės ir matavimo kolonėlė (toliau - KMK) ir jos apsaugos zona (1 m atstumu nuo KMK centro)**
 - KMK Suprojektuota KMK ir jos apsaugos zona (1 m atstumu nuo KMK centro)**
 - DSS Dujų skirstymo stotis
 - Savivaldybių ribos
 - Magistralinis dujotievis (toliau - MD)
 - Vėdinimo vamzdis
 - Prapūtimo vamzdis
 - Teritorijos, kuriose yra MD įrenginių ir statinių (tuočių, uždarymo įtaisų, valytuvų ir diagnostavimo įtaisų) paleidimo ir priėmimo kamertų, slėgio ribojimo mazgų, aptvertimas
 - Žemos įtampos požeminės elektros linijos (su MD susijusi infrastruktūra)
 - Įžeminimo juosta (su MD susijusi infrastruktūra)
 - Ryšių tinklų linijos (su MD susijusi infrastruktūra)
 - Žemės sklypų ribos
- Žemės sklypų teritorijos, kurioms nustatomos arba tikslinamos MD, elektros ar ryšių apsaugos zonos, unikalūs numeris, ribos, jų matavimo tipai:
- 0000-0000-0000 Kadastriiniai matavimai (Lietuvos koordinatinių sistema (LKS-94))
 - 0000-0000-0000 Preliminariūs matavimai
 - 1VŽ Laivos valstybinės žemės (VŽ) teritorijos, kuriose nustatomos MD ar elektros tinklų apsaugos zonos, ribos ir čiales numeris
 - Planu nustatomos MD ir naftotiekių (produktotiekių) apsaugos zonos (III skyrius, penktasis skirsnis) (kodas 107)*
 - Esamos, bet planu tikslinamos MD ir naftotiekių (produktotiekių) apsaugos zonos (III skyrius, penktasis skirsnis) (kodas 107)*
 - Esamos ir įrengtos MD ir naftotiekių (produktotiekių) apsaugos zonos (III skyrius, penktasis skirsnis) (kodas 107)*
 - Planu nustatomos elektros tinklų apsaugos zonos (III skyrius, ketvirtasis skirsnis) (kodas 106) (su MD susijusi infrastruktūra)**
 - Planu nustatomos elektros tinklų apsaugos zonos (III skyrius, vienuoliktasis skirsnis) (kodas 101) (su MD susijusi infrastruktūra)***

Pastabos:
* vadovaujantis LR specialiąja žemės naudojimo sąlygų įstatymo 27 str. 3) MD vartojimo apsaugos zona - slėgio vamzdyno trasa esanti žemės plotas, kurio ribos yra po 25 metrais į abiejus pusių nuo vamzdyno ašies, vis šios juostos esanti ties ašies, po 100 metrų esanti žemės plotas, kurio ribos yra po 25 metrais į abiejus pusių nuo MD įrenginių ir statinių (tuočių, uždarymo įtaisų, valytuvų ir diagnostavimo įtaisų) paleidimo ir priėmimo kamertų, slėgio ribojimo mazgų apsaugos zona - žemės plotas, kurio ribos yra 25 metrais abiejus pusių teritorijos, kurioje yra šie įrenginiai ar statiniai įrenginiai, vis šios juostos esanti žemės plotas ir žemės po šia juosta.
** vadovaujantis LR specialiąja žemės naudojimo sąlygų įstatymo 24 str. 2) 1 m atstumu nuo žemės įtampos požeminių elektros linijų.
*** vadovaujantis LR specialiąja žemės naudojimo sąlygų įstatymo 45 str. 2) 1 metrai į abiejus pusių nuo linų laidinių linijų, vamzdžio virš jos ir žemės po šia juosta.

Plungės rajono savivaldybės teritorijoje esančių magistralinių dujotiekių ir susijusios infrastruktūros apsaugos zonų planas	
Laidis: 1	M 1:2000
Lapų skaičius: 22	Lapų nr.: 22
AN	

Plungės rajono savivaldybės teritorijoje esančių magistralinių dujotiekių ir susijusios infrastruktūros apsaugos zonų planas
M 1:2000



Lietuvos Respublikos teritorijos M1:10000 skaitmeninis matavimas ortofotogrametrija žemėlapis ORTIOLT Nacionalinė žemės tarnyba prie ŽEM, 2018-2020 VI "Registrijų centras" žemės sklypų ribos, 2021

Sutartiniai ženklai:

- Anodinis žemėklis
- ▲ Katodinės apsaugos stotis
- KMK Kontrolės ir matavimo kolonėlė (toliau - KMK) ir jos apsaugos zona (1 m atstumu nuo KMK centro)**
- KMK Suprojektuota KMK ir jos apsaugos zona (1 m atstumu nuo KMK centro)**
- ▲ Dujų skirstymo stotis
- Savivaldybių ribos
- Magistralinis dujotiekis (toliau - MD)
- Vėdinimo vamzdis
- Prapūtimo vamzdis
- Teritorijos, kuriose yra MD įrenginių ir statinių (tostučių, uždarymo įtaisų, valytuvų ir diagnostavimo įtaisų paleidimo ir priėmimo kameros, slėgio ribojimo mazgai), aptvertimas
- Žemos įtampos požeminės elektros linijos (su MD susijusi infrastruktūra)
- Įžeminimo juosta (su MD susijusi infrastruktūra)
- Ryšių tinklų linijos (su MD susijusi infrastruktūra)
- Žemės sklypų ribos

Žemės sklypų teritorijos, kurioms nustatomos arba tikslinamos MD, elektros ar ryšių apsaugos zonos, unikalūs numeris, ribos, jų matavimo tipai:

- 0000-0000-0000 Kadastriiniai matavimai (Lietuvos koordinatų sistema (LKS-94))
- 0000-0000-0000 Preliminariūs matavimai
- IVŽ Laivos valstybinės žemės (VZ) teritorijos, kuriose nustatomos MD ar elektros tinklų apsaugos zonos, ribos ir čius numeris
- Planu nustatomos MD ir naftotiekių (produktotiekių) apsaugos zonos (III skyrius, penktasis skirsnis) (kodas 107)*
- Esamos, bet planu tikslinamos MD ir naftotiekių (produktotiekių) apsaugos zonos (III skyrius, penktasis skirsnis) (kodas 107)*
- Esamos ir įrengtos MD ir naftotiekių (produktotiekių) apsaugos zonos (III skyrius, penktasis skirsnis) (kodas 107)*
- Planu nustatomos elektros tinklų apsaugos zonos (III skyrius, ketvirtasis skirsnis) (kodas 106) (su MD susijusi infrastruktūra)**
- Planu nustatomos elektroninių ryšių tinklų elektroninių ryšių infrastruktūros apsaugos zonos (III skyrius, vienuoliktasis skirsnis) (kodas 101) (su MD susijusi infrastruktūra)***

Pažibės:
* vadovaujantis LR specialiąja žemės naudojimo sąlygų įstatymo 27 str. 3) MD vartojimo apsaugos zona - slėgį vartojimo taseose esanti žemės plotas, kurios ribos yra po 25 metrais į abiejus pusių nuo vartojimo aikštelės, vis šios juostos centras yra aikštė, po ją įvairūs esantys žemės bei vandens ūkio šios juostos ir pusių. Aikštė MD įrenginių ir statinių (tostučių, uždarymo įtaisų, valytuvų ir diagnostavimo įtaisų paleidimo ir priėmimo kameros, slėgio ribojimo mazgai) apsaugos zona - žemės juosta, kurios ribos yra 25 metrai abiejus pusių teritorijos, kurioje yra šie įrenginiai ar statiniai įrenginiai, vis šios juostos centras yra aikštė ir žemės po šia juosta.
** vadovaujantis LR specialiąja žemės naudojimo sąlygų įstatymo 24 str. 3) 1) m) sklypams nuo žemės įtampos požeminių elektros linijų.
*** vadovaujantis LR specialiąja žemės naudojimo sąlygų įstatymo 45 str. 3) 1) m) sklypams nuo linijinių laidinųjų linijų, vandens vietas ir žemės po šia juosta.

		Plungės rajono savivaldybės teritorijoje esančių magistralinių dujotiekių ir susijusios infrastruktūros apsaugos zonų planas	
		Laido: 1	
		M 1:2000	
		Lapų skaičius: 23	Lapų nr.: 23
			AN

DETALŪS METADUOMENYS	
Dokumento sudarytojas (-ai)	Lietuvos Respublikos energetikos ministerija, Gedimino pr. 38, LT-01104, Vilnius, LT-01104 Vilnius, Lietuva (2022-10-18 16:30:26)
Dokumento pavadinimas (antraštė)	DĖL PLUNGĖS RAJONO SAVIVALDYBĖS TERITORIJOJE ESANČIŲ MAGISTRALINIŲ DUJOTIEKIŲ IR SUSIJUSIOS INFRASTRUKTŪROS APSAUGOS ZONŲ PLANO PATVIRTINIMO
Dokumento registracijos data ir numeris	2022-10-18 Nr. 1-304
Dokumento gavimo data ir dokumento gavimo registracijos numeris	-
Dokumento specifikacijos identifikavimo žymuo	ADOC-V1.0
Parašo paskirtis	Vizavimas
Parašą sukūrusio asmens vardas, pavardė ir pareigos	Giedrė Šeškevičienė, Vyriausioji specialistė
Parašo sukūrimo data ir laikas	2022-10-17 17:43:06 (GMT+03:00)
Parašo formatas	XAdES-C
Laiko žymoje nurodytas laikas	2022-10-17 17:43:10 (GMT+03:00)
Informacija apie sertifikavimo paslaugos teikėją	ADIC CA-B,Asmens dokumentu israsymo centras prie LR VRM,2.5.4.97=#1609313838373738333135,LT
Sertifikato galiojimo laikas	2021-11-30 10:54:13–2024-11-29 10:54:13
Parašo paskirtis	Vizavimas
Parašą sukūrusio asmens vardas, pavardė ir pareigos	Inga Žilienė, Viceministrė
Parašo sukūrimo data ir laikas	2022-10-17 17:48:55 (GMT+03:00)
Parašo formatas	XAdES-C
Laiko žymoje nurodytas laikas	2022-10-17 17:48:59 (GMT+03:00)
Informacija apie sertifikavimo paslaugos teikėją	ADIC CA-A,Asmens dokumentu israsymo centras prie LR VRM,2.5.4.97=#1609313838373738333135,LT
Sertifikato galiojimo laikas	2021-01-26 11:05:59–2024-01-26 11:05:59
Parašo paskirtis	Vizavimas
Parašą sukūrusio asmens vardas, pavardė ir pareigos	Vaida Dumčiūtė, Teisės ir personalo grupės patarėja
Parašo sukūrimo data ir laikas	2022-10-17 18:02:46 (GMT+03:00)
Parašo formatas	XAdES-C
Laiko žymoje nurodytas laikas	2022-10-17 18:02:50 (GMT+03:00)
Informacija apie sertifikavimo paslaugos teikėją	ADIC CA-A,Asmens dokumentu israsymo centras prie LR VRM,2.5.4.97=#1609313838373738333135,LT
Sertifikato galiojimo laikas	2022-08-04 09:33:05–2025-08-03 09:33:05
Parašo paskirtis	Vizavimas
Parašą sukūrusio asmens vardas, pavardė ir pareigos	Dainius Bražiūnas, Energetinio saugumo grupės vadovas
Parašo sukūrimo data ir laikas	2022-10-18 11:16:21 (GMT+03:00)
Parašo formatas	XAdES-C
Laiko žymoje nurodytas laikas	2022-10-18 11:16:25 (GMT+03:00)
Informacija apie sertifikavimo paslaugos teikėją	ADIC CA-A,Asmens dokumentu israsymo centras prie LR VRM,2.5.4.97=#1609313838373738333135,LT
Sertifikato galiojimo laikas	2022-05-30 08:36:39–2025-05-29 08:36:39

Parašo paskirtis	Pasirašymas
Parašą sukūrusio asmens vardas, pavardė ir pareigos	Dainius Kreivys, Energetikos ministras
Parašo sukūrimo data ir laikas	2022-10-18 15:45:35 (GMT+03:00)
Parašo formatas	XAdES-T
Laiko žymoje nurodytas laikas	2022-10-18 15:45:38 (GMT+03:00)
Informacija apie sertifikavimo paslaugos teikėją	ADIC CA-B,Asmens dokumentu israsymo centras prie LR VRM,2.5.4.97=#1609313838373738333135,LT
Sertifikato galiojimo laikas	2020-12-11 09:21:20–2023-12-11 09:21:20
Parašo paskirtis	Registravimas
Parašą sukūrusio asmens vardas, pavardė ir pareigos	Sisteminis vartotojas, Specialistas
Parašo sukūrimo data ir laikas	2022-10-18 16:08:10 (GMT+03:00)
Parašo formatas	XAdES-EPES
Laiko žymoje nurodytas laikas	-
Informacija apie sertifikavimo paslaugos teikėją	RCSC IssuingCA,VI Registru centras - i.k. 124110246,RCSC,LT
Sertifikato galiojimo laikas	2022-02-23 11:23:13–2025-02-22 11:23:13
Informacija apie būdus, naudotus metaduomenų vientisumui užtikrinti	"Dokumento registravimas" paskirties metaduomenų vientisumas užtikrintas naudojant CN=Lietuvos Respublikos energetikos ministerija, O="Lietuvos Respublikos energetikos ministerija, į.k.302308327", L=Vilnius, S=Lietuva, C=LT sertifikata, sertifikatas galioja 2022-02-23 11:23:13–2025-02-22 11:23:13
Pagrindinio dokumento priedų skaičius	1
Pagrindinio dokumento pridedamų dokumentų skaičius	-
Programinės įrangos, kuria naudojantis sudarytas elektroninis dokumentas, pavadinimas	DocLogix v12.8.7.0
Informacija apie elektroninio dokumento ir elektroninio (-ių) parašo (-ų) tikrinimą (tikrinimo data)	Tikrinant dokumentą nenustatyta jokių klaidų (2022-10-18 16:30:26)
Elektroninio dokumento nuorašo atspausdinimo data ir ją atspausdinęs darbuotojas	2022-10-18 16:30:26 atspausdino Giedrė Šeškevičienė
Paieškos nuoroda	-
Papildomi metaduomenys	-