



LIETUVOS RESPUBLIKOS ENERGETIKOS MINISTRAS

ĮSAKYMAS

**DĖL ENERGETIKOS MINISTRO 2022 M. RUGPJŪČIO 26 D. ĮSAKYMO NR. 1-257
„DĖL KLAIPĖDOS RAJONO SAVIVALDYBĖS TERITORIJOJE ESANČIŲ
MAGISTRALINIŲ DUJOTIEKIŲ IR SUSIJUSIOS INFRASTRUKTŪROS APSAUGOS
ZONŲ PLANO PATVIRTINIMO“ PAKEITIMO**

2023 m.

d. Nr.

Vilnius

1. P a k e i č i u Lietuvos Respublikos energetikos ministro 2022 m. rugpjūčio 26 d. įsakymą Nr. 1-257 „Dėl Klaipėdos rajono savivaldybės teritorijoje esančių magistralinių dujotiekių ir susijusios infrastruktūros apsaugos zonų plano patvirtinimo“ ir 1 punktą išdėstau taip (Klaipėdos rajono savivaldybės teritorijoje esančių magistralinių dujotiekių ir susijusios infrastruktūros apsaugos zonų planas iš naujo netvirtinamas):

„1. T v i r t i n u pridedamus:

1.1. Klaipėdos rajono savivaldybės teritorijoje esančių magistralinių dujotiekių ir susijusios infrastruktūros apsaugos zonų planą;

1.2. Klaipėdos rajono savivaldybės teritorijoje esančių magistralinių dujotiekių ir susijusios infrastruktūros apsaugos zonų plano teritorijų sąrašą;

1.3. Klaipėdos rajono savivaldybės teritorijoje esančių magistralinių dujotiekių ir susijusios infrastruktūros apsaugos zonų plano dalies pakeitimo planą.“

2. N u s t a t a u, kad:

2.1. nuo šio įsakymo įsigaliojimo Klaipėdos rajono savivaldybės teritorijoje esančių magistralinių dujotiekių ir susijusios infrastruktūros apsaugos zonų plano dalies pakeitimo planas taikomas Klaipėdos rajono savivaldybės teritorijoje esančių magistralinių dujotiekių ir susijusios infrastruktūros apsaugos zonų plano teritorijų sąrašė nurodytoms naujoms, tikslinamoms ir naikinamoms teritorijoms.

2.2. šis įsakymas, Klaipėdos rajono savivaldybės teritorijoje esančių magistralinių dujotiekių ir susijusios infrastruktūros apsaugos zonų plano teritorijų sąrašas ir Klaipėdos rajono savivaldybės teritorijoje esančių magistralinių dujotiekių ir susijusios infrastruktūros apsaugos zonų plano dalies pakeitimo planas skelbiami AB „Amber Grid“ interneto svetainėje www.ambergrid.lt.

Energetikos ministras

Dainius Kreivys

**KLAIPĖDOS RAJONO SAVIVALDYBĖS TERITORIJOJE ESANČIŲ MAGISTRALINIŲ DUJOTIEKIŲ IR SUSIJUSIOS
INFRASTRUKTŪROS APSAUGOS ZONŲ PLANO TERITORIJŲ SĄRAŠAS**

Eil. Nr.	Erdvinio objekto kodas	Unikalus teritorijos numeris Nekilnojamojo turto registre	Teritorijos būseną
1	az821 – magistralinių dujotiekių ir naftotiekių (produktotiekių) vamzdynų		Nauja
2	az593 – elektros kabelių požeminių linijų apsaugos zona		Nauja
3	az593 – elektros kabelių požeminių linijų apsaugos zona		Tikslinama
4	az593 – elektros kabelių požeminių linijų apsaugos zona		Tikslinama
5	az593 – elektros kabelių požeminių linijų apsaugos zona		Tikslinama
6	az593 – elektros kabelių požeminių linijų apsaugos zona		Tikslinama
7	az593 – elektros kabelių požeminių linijų apsaugos zona		Tikslinama
8	az593 – elektros kabelių požeminių linijų apsaugos zona		Tikslinama
9	az593 – elektros kabelių požeminių linijų apsaugos zona		Tikslinama
10	az593 – elektros kabelių požeminių linijų apsaugos zona		Tikslinama
11	az571 – požeminių elektroninių ryšių tinklų laidinių linijų		Tikslinama
12	az571 – požeminių elektroninių ryšių tinklų laidinių linijų		Tikslinama
13	az571 – požeminių elektroninių ryšių tinklų laidinių linijų		Tikslinama
14	az571 – požeminių elektroninių ryšių tinklų laidinių linijų		Tikslinama
15	az571 – požeminių elektroninių ryšių tinklų laidinių linijų		Tikslinama
16	az571 – požeminių elektroninių ryšių tinklų laidinių linijų		Tikslinama
17	az571 – požeminių elektroninių ryšių tinklų laidinių linijų		Naikinama
18	az571 – požeminių elektroninių ryšių tinklų laidinių linijų		Naikinama
19	az571 – požeminių elektroninių ryšių tinklų laidinių linijų		Naikinama
20	az593 – elektros kabelių požeminių linijų apsaugos zona	100361865	Nekoreguojama
21	az593 – elektros kabelių požeminių linijų apsaugos zona	100361479	Nekoreguojama
22	az593 – elektros kabelių požeminių linijų apsaugos zona	100362386	Nekoreguojama
23	az593 – elektros kabelių požeminių linijų apsaugos zona	100362569	Nekoreguojama
24	az593 – elektros kabelių požeminių linijų apsaugos zona	100361779	Nekoreguojama
25	az593 – elektros kabelių požeminių linijų apsaugos zona	100362247	Nekoreguojama

26	az593 – elektros kabelių požeminių linijų apsaugos zona	100362134	Nekoreguojama
27	az593 – elektros kabelių požeminių linijų apsaugos zona	100362424	Nekoreguojama
28	az593 – elektros kabelių požeminių linijų apsaugos zona	100362137	Nekoreguojama
29	az593 – elektros kabelių požeminių linijų apsaugos zona	100362112	Nekoreguojama
30	az593 – elektros kabelių požeminių linijų apsaugos zona	100362499	Nekoreguojama
31	az593 – elektros kabelių požeminių linijų apsaugos zona	100362479	Nekoreguojama
32	az593 – elektros kabelių požeminių linijų apsaugos zona	100362497	Nekoreguojama
33	az593 – elektros kabelių požeminių linijų apsaugos zona	100361762	Nekoreguojama
34	az593 – elektros kabelių požeminių linijų apsaugos zona	100361506	Nekoreguojama
35	az593 – elektros kabelių požeminių linijų apsaugos zona	100362332	Nekoreguojama
36	az593 – elektros kabelių požeminių linijų apsaugos zona	100361856	Nekoreguojama
37	az593 – elektros kabelių požeminių linijų apsaugos zona	100362451	Nekoreguojama
38	az593 – elektros kabelių požeminių linijų apsaugos zona	100362120	Nekoreguojama
39	az593 – elektros kabelių požeminių linijų apsaugos zona	100362178	Nekoreguojama
40	az593 – elektros kabelių požeminių linijų apsaugos zona	100362284	Nekoreguojama
41	az593 – elektros kabelių požeminių linijų apsaugos zona	100362454	Nekoreguojama
42	az593 – elektros kabelių požeminių linijų apsaugos zona	100362195	Nekoreguojama
43	az593 – elektros kabelių požeminių linijų apsaugos zona	100362384	Nekoreguojama
44	az593 – elektros kabelių požeminių linijų apsaugos zona	100362184	Nekoreguojama
45	az593 – elektros kabelių požeminių linijų apsaugos zona	100362040	Nekoreguojama
46	az593 – elektros kabelių požeminių linijų apsaugos zona	100361686	Nekoreguojama
47	az593 – elektros kabelių požeminių linijų apsaugos zona	100362063	Nekoreguojama
48	az593 – elektros kabelių požeminių linijų apsaugos zona	100362188	Nekoreguojama
49	az593 – elektros kabelių požeminių linijų apsaugos zona	100362206	Nekoreguojama
50	az593 – elektros kabelių požeminių linijų apsaugos zona	100362146	Nekoreguojama
51	az593 – elektros kabelių požeminių linijų apsaugos zona	100362343	Nekoreguojama
52	az593 – elektros kabelių požeminių linijų apsaugos zona	100362158	Nekoreguojama
53	az593 – elektros kabelių požeminių linijų apsaugos zona	100362277	Nekoreguojama
54	az593 – elektros kabelių požeminių linijų apsaugos zona	100362346	Nekoreguojama
55	az593 – elektros kabelių požeminių linijų apsaugos zona	100361877	Nekoreguojama
56	az593 – elektros kabelių požeminių linijų apsaugos zona	100361870	Nekoreguojama
57	az593 – elektros kabelių požeminių linijų apsaugos zona	100362381	Nekoreguojama
58	az593 – elektros kabelių požeminių linijų apsaugos zona	100362718	Nekoreguojama

59	az593 – elektros kabelių požeminių linijų apsaugos zona	100362240	Nekoreguojama
60	az593 – elektros kabelių požeminių linijų apsaugos zona	100362334	Nekoreguojama
61	az593 – elektros kabelių požeminių linijų apsaugos zona	100362341	Nekoreguojama
62	az593 – elektros kabelių požeminių linijų apsaugos zona	100362359	Nekoreguojama
63	az593 – elektros kabelių požeminių linijų apsaugos zona	100362524	Nekoreguojama
64	az593 – elektros kabelių požeminių linijų apsaugos zona	100361639	Nekoreguojama
65	az593 – elektros kabelių požeminių linijų apsaugos zona	100361445	Nekoreguojama
66	az593 – elektros kabelių požeminių linijų apsaugos zona	100361844	Nekoreguojama
67	az593 – elektros kabelių požeminių linijų apsaugos zona	100362300	Nekoreguojama
68	az593 – elektros kabelių požeminių linijų apsaugos zona	100362387	Nekoreguojama
69	az593 – elektros kabelių požeminių linijų apsaugos zona	100361763	Nekoreguojama
70	az593 – elektros kabelių požeminių linijų apsaugos zona	100362500	Nekoreguojama
71	az593 – elektros kabelių požeminių linijų apsaugos zona	100362325	Nekoreguojama
72	az593 – elektros kabelių požeminių linijų apsaugos zona	100362355	Nekoreguojama
73	az593 – elektros kabelių požeminių linijų apsaugos zona	100362360	Nekoreguojama
74	az593 – elektros kabelių požeminių linijų apsaugos zona	100361640	Nekoreguojama
75	az593 – elektros kabelių požeminių linijų apsaugos zona	100362522	Nekoreguojama
76	az593 – elektros kabelių požeminių linijų apsaugos zona	100361446	Nekoreguojama
77	az593 – elektros kabelių požeminių linijų apsaugos zona	100362316	Nekoreguojama
78	az593 – elektros kabelių požeminių linijų apsaugos zona	100362324	Nekoreguojama
79	az593 – elektros kabelių požeminių linijų apsaugos zona	100362439	Nekoreguojama
80	az593 – elektros kabelių požeminių linijų apsaugos zona	100361885	Nekoreguojama
81	az593 – elektros kabelių požeminių linijų apsaugos zona	100361965	Nekoreguojama
82	az593 – elektros kabelių požeminių linijų apsaugos zona	100362098	Nekoreguojama
83	az593 – elektros kabelių požeminių linijų apsaugos zona	100362478	Nekoreguojama
84	az593 – elektros kabelių požeminių linijų apsaugos zona	100362481	Nekoreguojama
85	az593 – elektros kabelių požeminių linijų apsaugos zona	100362536	Nekoreguojama
86	az593 – elektros kabelių požeminių linijų apsaugos zona	100361565	Nekoreguojama
87	az593 – elektros kabelių požeminių linijų apsaugos zona	100362352	Nekoreguojama
88	az593 – elektros kabelių požeminių linijų apsaugos zona	100361857	Nekoreguojama
89	az593 – elektros kabelių požeminių linijų apsaugos zona	100362452	Nekoreguojama
90	az593 – elektros kabelių požeminių linijų apsaugos zona	100361572	Nekoreguojama
91	az593 – elektros kabelių požeminių linijų apsaugos zona	100362122	Nekoreguojama

92	az593 – elektros kabelių požeminių linijų apsaugos zona	100362199	Nekoreguojama
93	az593 – elektros kabelių požeminių linijų apsaugos zona	100362271	Nekoreguojama
94	az593 – elektros kabelių požeminių linijų apsaugos zona	100362175	Nekoreguojama
95	az593 – elektros kabelių požeminių linijų apsaugos zona	100362388	Nekoreguojama
96	az593 – elektros kabelių požeminių linijų apsaugos zona	100362171	Nekoreguojama
97	az593 – elektros kabelių požeminių linijų apsaugos zona	100362014	Nekoreguojama
98	az593 – elektros kabelių požeminių linijų apsaugos zona	100361670	Nekoreguojama
99	az593 – elektros kabelių požeminių linijų apsaugos zona	100362267	Nekoreguojama
100	az593 – elektros kabelių požeminių linijų apsaugos zona	100362035	Nekoreguojama
101	az593 – elektros kabelių požeminių linijų apsaugos zona	100362172	Nekoreguojama
102	az593 – elektros kabelių požeminių linijų apsaugos zona	100362223	Nekoreguojama
103	az593 – elektros kabelių požeminių linijų apsaugos zona	100362147	Nekoreguojama
104	az593 – elektros kabelių požeminių linijų apsaugos zona	100362179	Nekoreguojama
105	az593 – elektros kabelių požeminių linijų apsaugos zona	100362317	Nekoreguojama
106	az593 – elektros kabelių požeminių linijų apsaugos zona	100362330	Nekoreguojama
107	az593 – elektros kabelių požeminių linijų apsaugos zona	100362022	Nekoreguojama
108	az593 – elektros kabelių požeminių linijų apsaugos zona	100361974	Nekoreguojama
109	az593 – elektros kabelių požeminių linijų apsaugos zona	100362570	Nekoreguojama
110	az593 – elektros kabelių požeminių linijų apsaugos zona	100362382	Nekoreguojama
111	az593 – elektros kabelių požeminių linijų apsaugos zona	100362822	Nekoreguojama
112	az593 – elektros kabelių požeminių linijų apsaugos zona	100362241	Nekoreguojama
113	az593 – elektros kabelių požeminių linijų apsaugos zona	100362342	Nekoreguojama
114	az593 – elektros kabelių požeminių linijų apsaugos zona	100361858	Nekoreguojama
115	az593 – elektros kabelių požeminių linijų apsaugos zona	100362030	Nekoreguojama
116	az593 – elektros kabelių požeminių linijų apsaugos zona	100362348	Nekoreguojama
117	az593 – elektros kabelių požeminių linijų apsaugos zona	100362521	Nekoreguojama
118	az593 – elektros kabelių požeminių linijų apsaugos zona	100362425	Nekoreguojama
119	az593 – elektros kabelių požeminių linijų apsaugos zona	100361694	Nekoreguojama
120	az593 – elektros kabelių požeminių linijų apsaugos zona	100361577	Nekoreguojama
121	az593 – elektros kabelių požeminių linijų apsaugos zona	100362449	Nekoreguojama
122	az593 – elektros kabelių požeminių linijų apsaugos zona	100362447	Nekoreguojama
123	az593 – elektros kabelių požeminių linijų apsaugos zona	100362472	Nekoreguojama
124	az593 – elektros kabelių požeminių linijų apsaugos zona	100361574	Nekoreguojama

125	az593 – elektros kabelių požeminių linijų apsaugos zona	100362177	Nekoreguojama
126	az593 – elektros kabelių požeminių linijų apsaugos zona	100362198	Nekoreguojama
127	az593 – elektros kabelių požeminių linijų apsaugos zona	100362286	Nekoreguojama
128	az593 – elektros kabelių požeminių linijų apsaugos zona	100362455	Nekoreguojama
129	az593 – elektros kabelių požeminių linijų apsaugos zona	100362176	Nekoreguojama
130	az593 – elektros kabelių požeminių linijų apsaugos zona	100362517	Nekoreguojama
131	az593 – elektros kabelių požeminių linijų apsaugos zona	100362225	Nekoreguojama
132	az593 – elektros kabelių požeminių linijų apsaugos zona	100361671	Nekoreguojama
133	az593 – elektros kabelių požeminių linijų apsaugos zona	100362268	Nekoreguojama
134	az593 – elektros kabelių požeminių linijų apsaugos zona	100362043	Nekoreguojama
135	az593 – elektros kabelių požeminių linijų apsaugos zona	100362190	Nekoreguojama
136	az593 – elektros kabelių požeminių linijų apsaugos zona	100362224	Nekoreguojama
137	az593 – elektros kabelių požeminių linijų apsaugos zona	100362130	Nekoreguojama
138	az593 – elektros kabelių požeminių linijų apsaugos zona	100362295	Nekoreguojama
139	az593 – elektros kabelių požeminių linijų apsaugos zona	100362180	Nekoreguojama
140	az593 – elektros kabelių požeminių linijų apsaugos zona	100362320	Nekoreguojama
141	az593 – elektros kabelių požeminių linijų apsaugos zona	100362203	Nekoreguojama
142	az593 – elektros kabelių požeminių linijų apsaugos zona	100361505	Nekoreguojama
143	az593 – elektros kabelių požeminių linijų apsaugos zona	100361869	Nekoreguojama
144	az593 – elektros kabelių požeminių linijų apsaugos zona	100362571	Nekoreguojama
145	az593 – elektros kabelių požeminių linijų apsaugos zona	100362357	Nekoreguojama
146	az593 – elektros kabelių požeminių linijų apsaugos zona	100362808	Nekoreguojama
147	az593 – elektros kabelių požeminių linijų apsaugos zona	100362233	Nekoreguojama
148	az593 – elektros kabelių požeminių linijų apsaugos zona	100362354	Nekoreguojama
149	az593 – elektros kabelių požeminių linijų apsaugos zona	100362294	Nekoreguojama
150	az593 – elektros kabelių požeminių linijų apsaugos zona	100362336	Nekoreguojama
151	az593 – elektros kabelių požeminių linijų apsaugos zona	100361641	Nekoreguojama
152	az593 – elektros kabelių požeminių linijų apsaugos zona	100361559	Nekoreguojama
153	az593 – elektros kabelių požeminių linijų apsaugos zona	100361843	Nekoreguojama
154	az593 – elektros kabelių požeminių linijų apsaugos zona	100361780	Nekoreguojama
155	az593 – elektros kabelių požeminių linijų apsaugos zona	100362262	Nekoreguojama
156	az593 – elektros kabelių požeminių linijų apsaugos zona	100362216	Nekoreguojama
157	az593 – elektros kabelių požeminių linijų apsaugos zona	100362138	Nekoreguojama

158	az593 – elektros kabelių požeminių linijų apsaugos zona	100362154	Nekoreguojama
159	az571 – požeminių elektroninių ryšių tinklų laidinių linijų	100362476	Nekoreguojama
160	az571 – požeminių elektroninių ryšių tinklų laidinių linijų	100362417	Nekoreguojama
161	az571 – požeminių elektroninių ryšių tinklų laidinių linijų	100362535	Nekoreguojama
162	az571 – požeminių elektroninių ryšių tinklų laidinių linijų	100361765	Nekoreguojama
163	az571 – požeminių elektroninių ryšių tinklų laidinių linijų	100361889	Nekoreguojama
164	az571 – požeminių elektroninių ryšių tinklų laidinių linijų	100361866	Nekoreguojama
165	az571 – požeminių elektroninių ryšių tinklų laidinių linijų	100362113	Nekoreguojama
166	az821 – magistralinių dujotiekių ir naftotiekių (produktotiekių) vamzdynų	100362097	Nekoreguojama
167	az821 – magistralinių dujotiekių ir naftotiekių (produktotiekių) vamzdynų	100361439	Nekoreguojama
168	az821 – magistralinių dujotiekių ir naftotiekių (produktotiekių) vamzdynų	100362214	Nekoreguojama
169	az821 – magistralinių dujotiekių ir naftotiekių (produktotiekių) vamzdynų	100361933	Nekoreguojama
170	az821 – magistralinių dujotiekių ir naftotiekių (produktotiekių) vamzdynų	100362305	Nekoreguojama
171	az821 – magistralinių dujotiekių ir naftotiekių (produktotiekių) vamzdynų	100361745	Nekoreguojama
172	az821 – magistralinių dujotiekių ir naftotiekių (produktotiekių) vamzdynų	100366449	Nekoreguojama
173	az821 – magistralinių dujotiekių ir naftotiekių (produktotiekių) vamzdynų	100361547	Nekoreguojama
174	az821 – magistralinių dujotiekių ir naftotiekių (produktotiekių) vamzdynų	100361944	Nekoreguojama
175	az821 – magistralinių dujotiekių ir naftotiekių (produktotiekių) vamzdynų	100361366	Nekoreguojama
176	az821 – magistralinių dujotiekių ir naftotiekių (produktotiekių) vamzdynų	100362069	Nekoreguojama
177	az821 – magistralinių dujotiekių ir naftotiekių (produktotiekių) vamzdynų	100362200	Nekoreguojama
178	az821 – magistralinių dujotiekių ir naftotiekių (produktotiekių) vamzdynų	100362202	Nekoreguojama
179	az821 – magistralinių dujotiekių ir naftotiekių (produktotiekių) vamzdynų	100361881	Nekoreguojama
180	az821 – magistralinių dujotiekių ir naftotiekių (produktotiekių) vamzdynų	100362155	Nekoreguojama
181	az821 – magistralinių dujotiekių ir naftotiekių (produktotiekių) vamzdynų	100362232	Nekoreguojama
182	az821 – magistralinių dujotiekių ir naftotiekių (produktotiekių) vamzdynų	100362239	Nekoreguojama
183	az821 – magistralinių dujotiekių ir naftotiekių (produktotiekių) vamzdynų	100361773	Nekoreguojama
184	az821 – magistralinių dujotiekių ir naftotiekių (produktotiekių) vamzdynų	100364858	Nekoreguojama
185	az821 – magistralinių dujotiekių ir naftotiekių (produktotiekių) vamzdynų	100365306	Nekoreguojama

**KLAIPĖDOS RAJONO SAVIVALDYBĖS TERITORIJOJE ESANČIŲ
MAGISTRALINIŲ DUJOTIEKIŲ IR SUSIJUSIOS INFRASTRUKTŪROS APSAUGOS
ZONŲ PLANO DALIES PAKEITIMO PLANAS**

AIŠKINAMASIS RAŠTAS

Plano dalies pakeitimo tikslas – pakeisti Lietuvos Respublikos (toliau – **LR**) energetikos ministro 2022-08-26 įsakymu Nr. 1-257 patvirtinto Klaipėdos rajono savivaldybės teritorijoje, esančių magistralinių dujotiekių ir susijusios infrastruktūros apsaugos zonų plano (toliau – **Planas**) dalies sprendinius, (nerengiant teritorijų planavimo dokumento ar žemės valdos projekto).

Priežastys, kurios lėmė šio plano dalies pakeitimo inicijavimą. Plano sprendiniuose (6, 11, 13, 17, 24, 29, 33 psl.) daliai su magistraliniais dujotiekiais (toliau – **MD**) susijusios infrastruktūros neteisingai nurodyta objekto faktinė paskirtis (elektros tinklai ar ryšių tinklai) ar padėtis, nenustatyta Gargždų dujų skirstymo stoties apsaugos zona, todėl vadovaujantis Elektros tinklų, magistralinių dujotiekių ir naftotiekių (produktotiekių), skirstomųjų dujotiekių, šilumos perdavimo tinklų apsaugos zonų, magistralinių dujotiekių vietovės klasių teritorijų planų rengimo (nerengiant teritorijų planavimo dokumento ar žemės valdos projekto) ir tvirtinimo tvarkos aprašo¹ (toliau – **Tvarkos aprašas**) 25.1 papunkčiu, rengiamas šio plano dalies pakeitimo planas (toliau – **Plano dalies pakeitimas**).

Plano dalies pakeitimo iniciatorius – AB „Amber Grid“, Laisvės pr. 10, Vilnius LT-04215, tel. +370 5 236 0855, el. paštas info@ambergrid.lt, interneto svetainė <https://www.ambergrid.lt/>). Už šio plano sprendinių rengimovykdmą atsakingas asmuo – vyresnioji inžinierė Vilma Ladygienė, tel. +370 667 59 417, el. paštas v.ladygiene@ambergrid.lt.

Plano dalies pakeitimo rengėjas – UAB „Inžinerija LT“, juridinio asmens kodas 302677178, Klaipėdos g. 15, LT-96332, Kretingalė, Klaipėdos r., interneto svetainės adresas www.inzinerijalt.lt, atsakingas asmuo – Projekto dalies vadovė Silvija Sabaliauskė (kvalifikacijos pažymėjimas Nr. 2M-M-2749, išduotas Nacionalinės žemėstarnybos prie Žemės ūkio ministerijos direktoriaus 2019 m. spalio 17 d. įsakymu Nr. 1P-337-(1.3.), tel. +370 628 10344, el. paštas info@inzinerijalt.lt).

Plano dalies pakeitimo rengimo pagrindas – AB „Amber Grid“ ir UAB „Inžinerija LT“ 2021 m. gruodžio 31 d. paslaugų pirkimo – pardavimo sutartis NR. 553093 (5).

Plano rengėjas yra atsakingas už tinkamą apsaugos zonų nurodymą ir šių apsaugos zonų pažymėjimą šio plano pakeitime.

¹ Elektros tinklų, magistralinių dujotiekių ir naftotiekių (produktotiekių), skirstomųjų dujotiekių, šilumos perdavimo tinklų apsaugos zonų, magistralinių dujotiekių vietovės klasių teritorijų planų rengimo (nerengiant teritorijų planavimo dokumento ar žemės valdos projekto) ir tvirtinimo tvarkos aprašas, patvirtintas Lietuvos Respublikos energetikos ministro 2020 m. spalio 13 d. įsakymu Nr. 1-339.

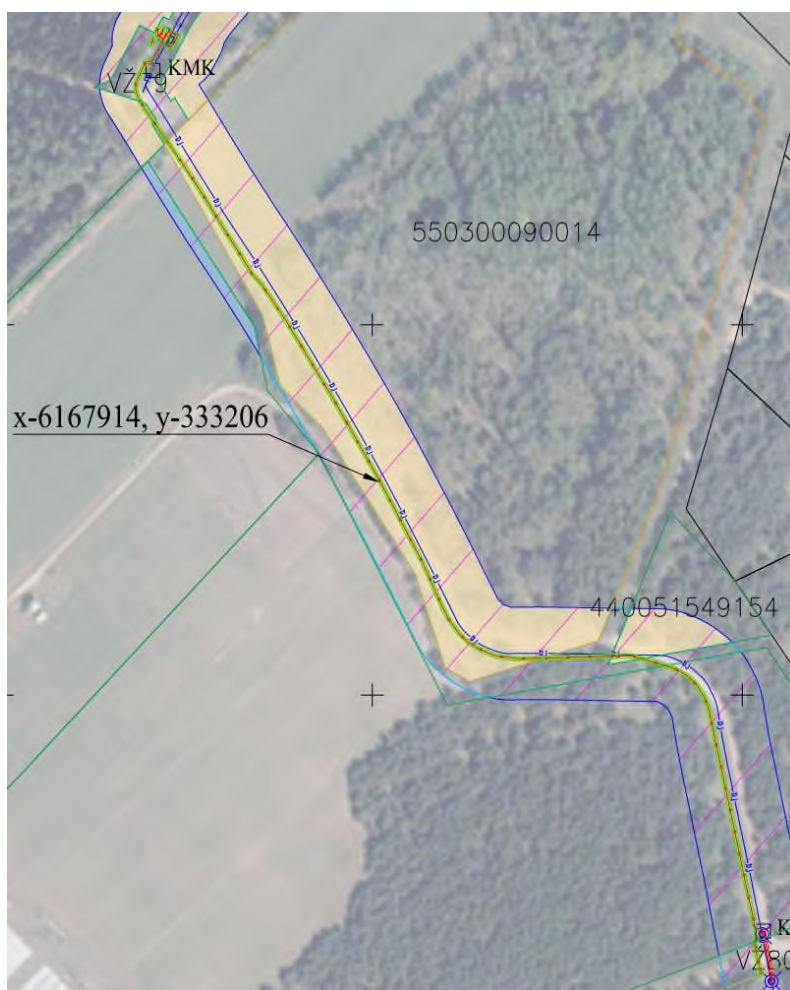
I. SPRENDINIAI

Plano dalies pakeitimo sprendiniuose atlikti pakeitimai:

1) ties koordinatėmis x-6167914, y-333206 pakeistos požeminių tinklų faktinės paskirtys, kuriems atitinkamai nustatomos teritorijos (žr. 1 pav.) (žr. 1 ir 3 lentelės 1-5 eilutes, 2 lentelės 9,10 eilutes):

1.1) elektros tinklų apsaugos zonos, kuriose taikomos SŽNS įstatymo 25 str. nurodytos specialiosios žemės naudojimo sąlygos;

1.2) elektroninių ryšių tinklų elektroninių ryšių infrastruktūros apsaugos zonos, kuriose taikomos SŽNS įstatymo 46 str. nurodytos specialiosios žemės naudojimo sąlygos.

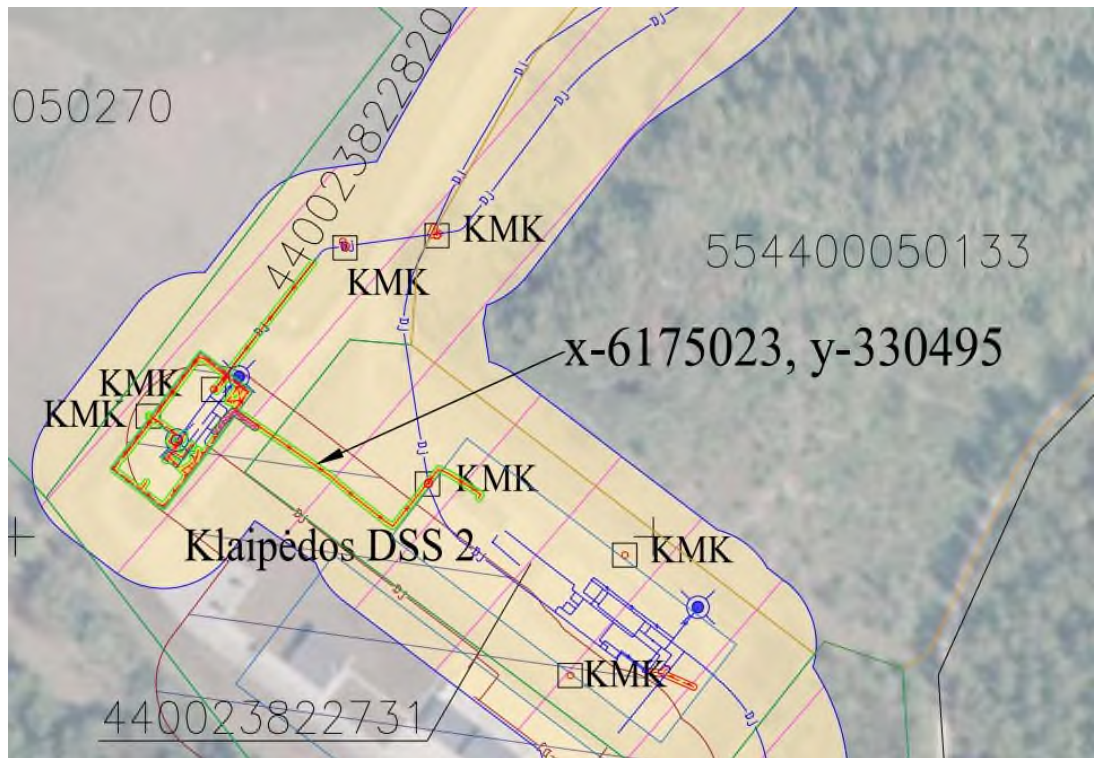


1 pav. Elektros tinklų ir elektroninių ryšių tinklų elektroninių ryšių infrastruktūros apsaugos zonos

2) ties koordinatėmis x-6175023, y-370495 pakeistos požeminių tinklų faktinės paskirtys, kuriems atitinkamai nustatomos teritorijos (žr. 2 pav.) (žr. 1 ir 3 lentelės 6, 7 eilutes):

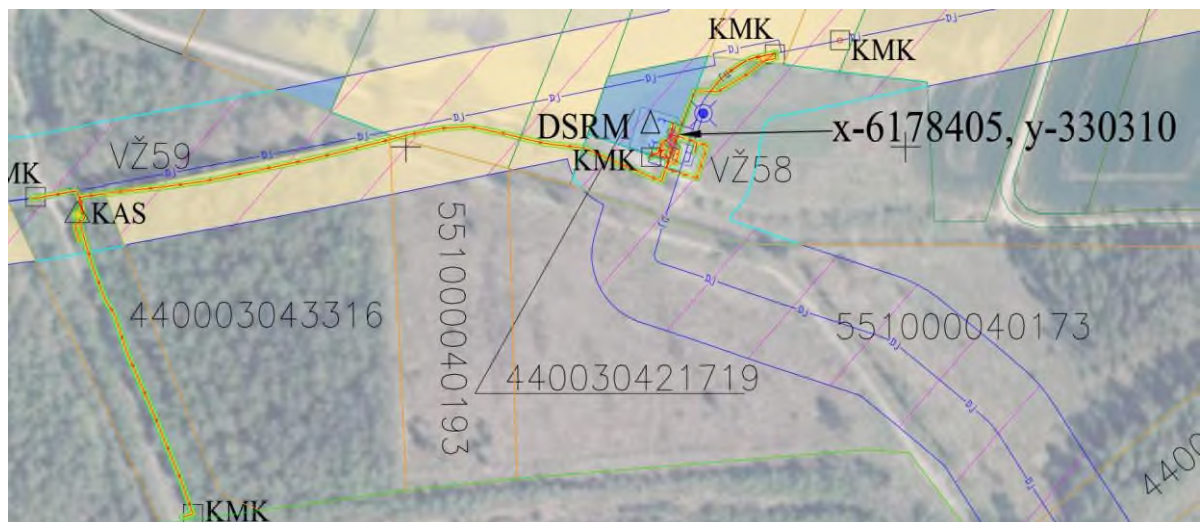
2.1) elektros tinklų apsaugos zonos, kuriose taikomos SŽNS įstatymo 25 str. nurodytos specialiosios žemės naudojimo sąlygos;

2.2) elektroninių ryšių tinklų elektroninių ryšių infrastruktūros apsaugos zonos, kuriose taikomos SŽNS įstatymo 46 str. nurodytos specialiosios žemės naudojimo sąlygos;



2 pav. Elektros tinklų apsaugos zona

3) ties koordinatėmis x-6178405, y-330310 pakeista požeminių tinklų faktinė paskirtis, kuriems atitinkamai nustatoma teritorija - elektros tinklų apsaugos zona (žr. 3 pav.), kurioje taikomos SŽNS įstatymo 25 str. nurodytos specialiosios žemės naudojimo sąlygos. Planu nustatyta elektroninių ryšių tinklų infrastruktūros apsaugos zona naikinama (žr. 1 ir 3 lentelės 8 eilutę, 3 lentelės 7,8 eilutes).



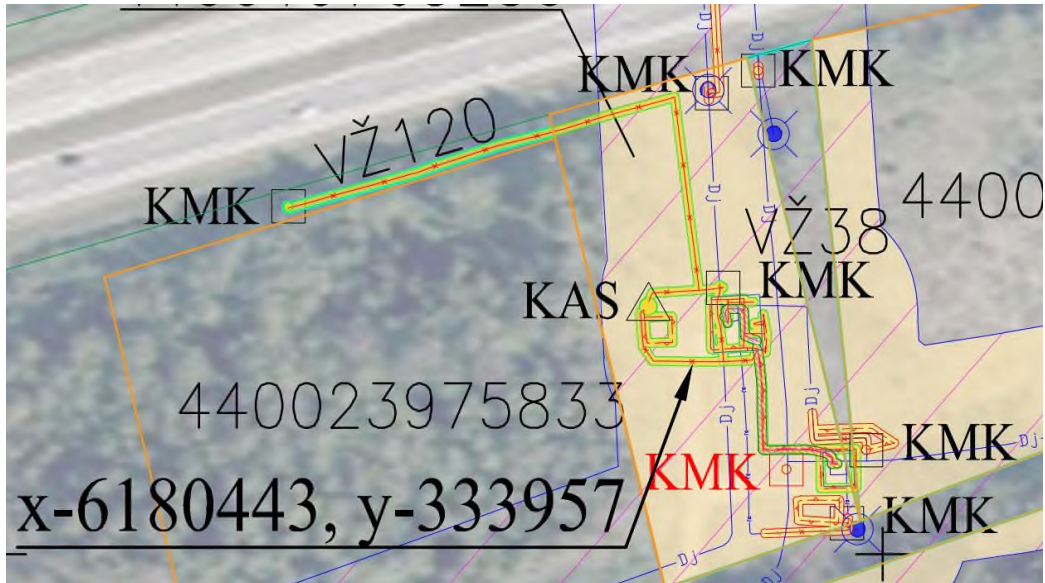
3 pav. Elektros tinklų apsaugos zona

4) ties koordinatėmis x-6180443, y-333957 pakeistos požeminių tinklų faktinės paskirtys, kuriems atitinkamai nustatomos teritorijos (žr. 4 pav.) (žr. 1 ir 3 lentelės 9 eilutę, 3 lentelės 4-6 eilutes):

4.1) elektros tinklų apsaugos zonos, kuriose taikomos SŽNS įstatymo 25 str. nurodytos specialiosios žemės naudojimo sąlygos;

4.2) elektroninių ryšių tinklų infrastruktūros apsaugos zonos, kuriose

taikomos SŽNS įstatymo 46 str. nurodytos specialiosios žemės naudojimo sąlygos;

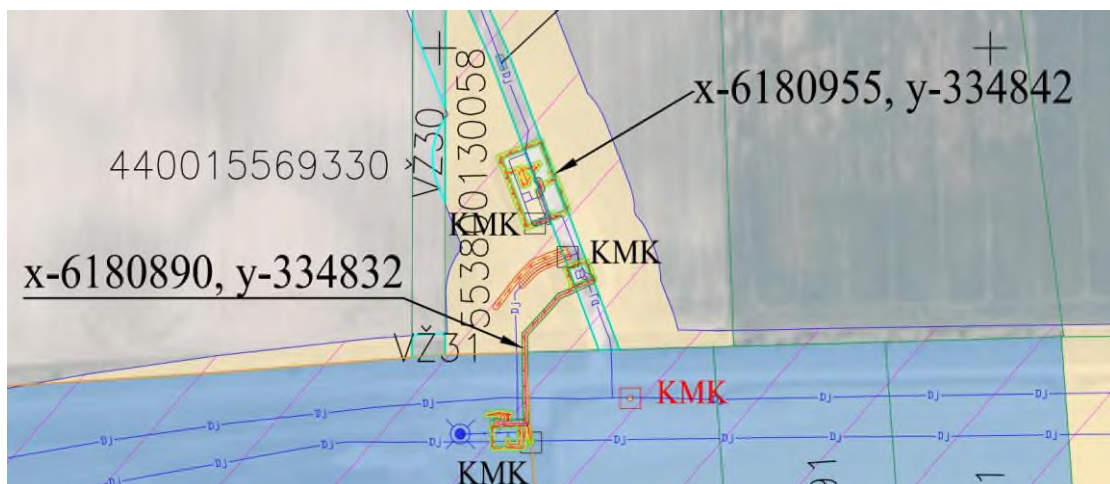


4 pav. Elektros tinklų ir elektroninių ryšių tinklų elektroninių ryšių infrastruktūros apsaugos zonos

5) ties koordinatėmis x-6180890, y-334832 ir x-6180955, y-334842 pakeistos požeminių tinklų faktinės paskirtys, kuriems atitinkamai nustatomos teritorijos (žr. 5 pav.) (žr. 1 ir 3 lentelės 10-12 eilutes, 3 lentelės 6 eilutę):

5.1) elektros tinklų apsaugos zonos, kuriose taikomos SŽNS įstatymo 25 str. nurodytos specialiosios žemės naudojimo sąlygos;

5.2) elektroninių ryšių tinklų elektroninių ryšių infrastruktūros apsaugos zonos, kuriose taikomos SŽNS įstatymo 46 str. nurodytos specialiosios žemės naudojimo sąlygos;




5 pav. Elektros tinklų ir elektroninių ryšių tinklų elektroninių ryšių infrastruktūros apsaugos zonos

6) ties koordinatėmis x-6179750, y-335516 patikslintos Gargždų dujų skirstymo stoties aptvėrimo ribos, ištrinta buvusi elektroninių ryšių kabelio vieta, pakeistos požeminių tinklų faktinės paskirtys, atitinkamai nustatomos teritorijos (žr. 6 pav.) (žr. 1 ir 3 lentelės 13-15 eilutes, 3 lentelės 5 eilutę):

6.1) Magistralinių dujotiekių ir naftotiekių (produktotiekių) apsaugos zonos, kuriose taikomos SŽNS įstatymo 28 str. nurodytos specialiosios žemės naudojimo sąlygos;

6.2) elektros tinklų apsaugos zonos, kuriose taikomos SŽNS įstatymo 25 str. nurodytos

specialiosios žemės naudojimo sąlygos;



6 pav. Elektros tinklų ir magistralinių dujotiekių apsaugos zonos

7) ties koordinatėmis x-6180491, y-338684, x-618446, y-338975 pakeista požeminių tinklų faktinė paskirtis, kuriems atitinkamai nustatoma teritorija - elektros tinklų apsaugos zona (žr. 7 pav.), kurioje taikomos SŽNS įstatymo 25 str. nurodytos specialiosios žemės naudojimo sąlygos. Planu nustatyta elektroninių ryšių tinklų infrastruktūros apsaugos zona naikinama (žr. 1 ir 3 lentelės 16-18 eilutes, 2 lentelės 10, 9 eilutes).



7 pav. Elektros tinklų ir elektroninių ryšių tinklų infrastruktūros apsaugos zonos

8) ties koordinatėmis x-6180173, y-345563 ištrinta buvusi kabelio vieta, pakeistos požeminių tinklų faktinės paskirtys, kuriems atitinkamai nustatomos teritorijos (žr. 8 pav.) (žr. 1 ir 3 lentelės 18-22 eilutes, 2 lentelės 1 eilutę):

8.1) elektros tinklų apsaugos zonos, kuriose taikomos SŽNS įstatymo 25 str. nurodytos specialiosios žemės naudojimo sąlygos;

8.2) elektroninių ryšių tinklų infrastruktūros apsaugos zonos, kuriose

taikomos SŽNS įstatymo 46 str. nurodytos specialiosios žemės naudojimo sąlygos;



8 pav. Elektros tinklų ir elektroninių ryšių tinklų elektroninių ryšių infrastruktūros apsaugos zonos

9) ties koordinatėmis $x-6188282$, $y-334147$ pakeista požeminių tinklų faktinė paskirtis, kuriems atitinkamai nustatoma teritorija - elektros tinklų apsaugos zona (žr. 9 pav.), kurioje taikomos SŽNS įstatymo 25 str. nurodytos specialiosios žemės naudojimo sąlygos. Planu nustatyta elektroninių ryšių tinklų elektroninių ryšių infrastruktūros apsaugos zona naikinama (žr. 1 ir 3 lentelės 23 eilutę, 2 lentelės 11 eilutę).



9 pav. Elektros tinklų infrastruktūros apsaugos zonos

Šio plano dalies pakeitime pateiktų objektų padėties tikslumas yra iki 0,5 m.

Konkretizuoti duomenys apie kiekvieną žemės sklypą ir valstybinės žemės plotą, kuriame žemės sklypai nesufurmuoti, ir kuriems šio plano dalies keitimu nustatomos apsaugos zonos, pateikiami Aiškinamojo rašto 1 priede.

Plano dalies pakeitimu nustatomų apsaugos zonų pločiai atitinka SŽNS įstatyme nustatytus atitinkamus dydžius:

1. Vadovaujantis SŽNS įstatymo III skyriaus penktojo skirsnio nuostatomis, magistralinių dujotiekių ir naftotiekių (produktotiekių) apsaugos zonos dydžiai ir jose taikomos specialiosios žemės naudojimo sąlygos:

1.1. MD ir naftotiekių (produktotiekių) vamzdyno apsaugos zona – išilgai vamzdyno trasos esanti žemės juosta, kurios ribos yra po 25 metrus į abi puses nuo vamzdyno ašies, virš šios juostos esanti oro erdvė, po šia juosta esanti žemė bei vanduo virš šio juostos ir po ją;

1.2. Kitų MD ir naftotiekių (produktotiekių) įrenginių ir statinių (stočių, uždarymo įtaisų, valymo ir diagnozavimo įtaisų paleidimo ir priėmimo kamerų, slėgio ribojimo mazgų) apsaugos zona – žemės juosta, kurios ribos yra 25 metrų atstumu aplink teritorijos, kurioje yra šie įrenginiai ar statiniai, aptvėrimą, virš šios juostos esanti oro erdvė ir žemė po šia juosta.

Plane nustatomos MD apsaugos zonos ribose vadovaujantis SŽNS įstatymo 28 straipsniu taikomos šios specialiosios žemės naudojimo sąlygos:

MD apsaugos zonose draudžiama:

- 1) statyti pastatus, išskyrus SŽNS įstatymo 28 straipsnio 2 dalies 2 punkte nurodytus atvejus;
- 2) statyti ir (ar) įrengti sporto, žaidimų aikšteles, stadionus, turgavietes, lauko teatrus ir kitus
- 3) viešam susibūrimui skirtus inžinerinius statinius ir įrenginius;
- 4) statyti ir (ar) įrengti degalines, pavojingų medžiagų talpyklas, saugyklas ir sąvartynus; statyti ir (ar) įrengti visų rūšių transporto priemonių ir (ar) mechanizmų sustojimo vietas, stovėjimo ir saugojimo aikšteles, taip pat tiesti kelius ir geležinkelių kelius išilgai vamzdyno trasos, išskyrus SŽNS įstatymo 28 straipsnio 2 dalies 4 punkte nurodytus atvejus;
- 5) įrengti turistines stovyklavietes, taip pat statyti ir (ar) įrengti bei laikyti vagonėlius, kilnojamuosius namelius, kempingus, palapines ir medžioklės bokštelius;
- 6) 3 metrų atstumu į abi puses nuo vamzdyno išorinės sienelės lygiagrečiai su MD vamzdynu tiesti kitus inžinerinius tinklus, išskyrus SŽNS įstatymo 28 straipsnio 2 dalies 5 punkte nurodytus atvejus;
- 7) 6 metrų atstumu į abi puses nuo vamzdyno ašies, taip pat 6 metrų atstumu aplink talpyklą kondensatui laikyti ir dujoms iš jo pašalinti ir (arba) SŽNS įstatymo 27 straipsnio 3 dalyje nurodytų kitų MD įrenginių aptvėrimą sodinti ir auginti želdinius (išskyrus žolinius augalus), įveisti miškus, parkus, medelynus, pramoninius sodus;
- 8) sandėliuoti bet kokias medžiagas (išskyrus pašarus, energetikos ministro nustatyta tvarka gavus MD savininko ar valdytojo pritarimą ir medžiagas, skirtas MD statybos darbams). Šis reikalavimas negalioja MD, įgilintų ne mažiau kaip 20 metrų nuo vandens telkinio dugno, apsaugos zonose;
- 9) pilti druskas (išskyrus atvejus, kai druska barstomi keliai), chemines medžiagas, kurios gali pakenkti MD, atliekas;
- 10) gadinti, užtvirti ar užversti kelius, skirtus privažiuoti prie MD;
- 11) naudoti ugnį ir atlikti ugnies darbus, įrengti ir naudoti laužavietes, kepsnines, turistines virykles, laikinas lauko pirtis ir kitus atvirus arba uždarus ugnies šaltinius, taip pat bet kokius aukštos temperatūros, galinčius sukelti ugnį, įrenginius, išskyrus SŽNS įstatymo 28 straipsnio 2 dalies 15 punkte nurodytą atvejį;
- 12) ardyti vamzdyno pakrančių tvirtinimus, vandens pralaidas, žemės ir kitus įrenginius, saugančius MD nuo pažeidimų;
- 13) organizuoti renginius, susijusius su žmonių susibūrimu;
- 14) nuleisti inkarus, plaukti su nuleistais inkarais ir kitais vandens telkinių dugną siekiančiais įrankiais. Šis reikalavimas negalioja MD, įgilintų ne mažiau kaip 20 metrų nuo vandens telkinio dugno, apsaugos zonose;
- 15) sustoti visų rūšių transporto priemonėms ir (ar) mechanizmams MD apsaugos zonų

susikirtimuose su valstybinės reikšmės keliais, išvažinėti žemę, suformuojant vėžes (provėžas), važiuoti esamomis vėžėmis (provėžomis) bet kokiomis transporto priemonėmis ir jų junginiais. Šis reikalavimas netaikomas, kai MD savininkas ar valdytojas atlieka MD eksploatacijos, remonto ar statybos darbus ir kai priešgaisrinės gelbėjimo pajėgos atlieka gaisrų gesinimo ar kitus žmonių paieškos ir gelbėjimo darbus arba pasirengimą šiems darbams;

16) medžiojant naudoti šaunamuosius ginklus, kai MD trasa eina virš žemės paviršiaus ir (ar) yra įrengta perpumpavimo stotis.

1) Pagal SŽNS įstatymo 28 straipsnio 2 dalį, negavus MD savininko ar valdytojo pritarimo (derinimo) projektui ar numatomi veikalai, MD apsaugos zonose draudžiama:

2) statyti statinius ir (ar) įrengti įrenginius, išskyrus statinius ir įrenginius, kurių statyba (įrengimas) draudžiama (draudžiamas) pagal SŽNS įstatymo 28 straipsnio 1 dalį;

3) statant valstybinio jūrų uosto infrastruktūrą ir suprastruktūrą – statyti pastatus; rekonstruoti, griauti statinius ar išardyti įrenginius, keisti pastato (patalpos, patalpų) ar inžinerinio statinio paskirtį;

4) statant valstybinio jūrų uosto infrastruktūrą ir suprastruktūrą – statyti ir (ar) įrengti transporto priemonių sustojimo vietas, transporto priemonių ar kitų mechanizmų stovėjimo ir saugojimo aikštes, taip pat tiesti kelius ir geležinkelių kelius išilgai vamzdyno trasos;

5) 3 metrų atstumu į abi puses nuo vamzdyno išorinės sienelės lygiagrečiai su MD vamzdynu tiesti drenažo vamzdžius;

6) naudoti žemės gelmių išteklius ir ertmes, vykdyti vandens telkinių gilinimo ir valymo darbus;

7) vykdyti tiesioginius žemės gelmių geologinius tyrimus ir kitus darbus, susijusius su gręžinių, iškasų įrengimu ir grunto bandinių ėmimu;

8) krauti į stirtas šieną, šiaudus, šakas, medieną;

9) priskirti žemę mėgėjų sodo teritorijoms;

10) skirti žuvininkystės plotus, pramoniniu būdu žvejoti ir gaudyti vandens gyvūnus;

11) kapoti ir pjaustyti ledą vandens telkiniuose;

12) vykdyti žemės melioravimo, drėkinimo ir sausinimo, kasybos, užtvindymo darbus;

13) vykdyti žemės darbus ar požeminius darbus didesniame kaip 0,3 metro gylyje;

14) keisti žemės paviršiaus altitudes daugiau kaip 0,3 metro (kasti gruntą arba užpilti papildomą grunto sluoksnį);

15) naudoti ugnį ir atlikti ugnies darbus technologiniams procesams vykdyti;

16) dirbti smūginiais ir (ar) vibraciją sukeliančiais mechanizmais;

17) vykdyti sprogdinimo darbus;

18) statyti ir eksploatuoti uosto infrastruktūrą ir suprastruktūrą;

19) kirsti ir (ar) kapoti želdinius (išskyrus žolinius augalus);

20) būti aptvertų MD įrenginių teritorijose;

21) važiuoti krovinių transporto priemonėmis, jų junginiais ir kitais mechanizmais neįrengus kelio.

MD savininkas ar valdytojas nepritaria projektui ar numatomi veikalai, jeigu SŽNS įstatymo 28 straipsnio 2 dalyje nurodyti darbai pažeis MD techninės saugos reikalavimus ir (ar) kels pavojų aplinkai, žmonių turtui, jų gyvybei ar sveikatai.

SŽNS įstatymo 28 straipsnio 1 ir 2 dalyse nurodyti draudimai netaikomi MD, kurio atžvilgiu

nustatyta MD apsaugos zona, savininkui tiek, kiek tai reikalinga MD statybai, rekonstravimui, remontui, modernizavimui, naudojimui, techninei priežiūrai, eksploatavimui, apsaugai ir (ar) kitoms MD savininkui įstatymais priskirtoms funkcijoms vykdyti.

2. Vadovaujantis SŽNS įstatymo III skyriaus ketvirtojo skirsnio nuostatomis, elektros tinklų apsaugos zonos (kodas 106) dydžiai ir jose taikomos specialiosios žemės naudojimo sąlygos:

2.2. Požeminių kabelių linijos apsaugos zona – išilgai požeminių kabelių linijos esanti žemės juosta, kurios ribos yra po vieną metrą į abi puses nuo šios linijos, vanduo virš jos ir žemė po šia juosta.

2.3. Plano dalies pakeitimu nustatomos elektros tinklų apsaugos zonos ribose vadovaujantis SŽNS įstatymo 25 str. taikomos šios specialiosios žemės naudojimo sąlygos:

Elektros tinklų apsaugos zonose draudžiama:

1) statyti gyvenamosios, kultūros, mokslo, gydymo, maitinimo, paslaugų, prekybos, administracinės, viešbučių, transporto, sporto paskirties pastatus 110 kV ir aukštesnės įtampos oro linijų apsaugos zonose;

2) statyti ir (ar) įrengti stadionus, sporto, žaidimų aikšteles, turgavietes, pavojingų medžiagų talpyklas ir saugyklas, sąvartynus, viešojo transporto stoteles;

3) statyti ir (ar) įrengti visų rūšių transporto priemonių ir (ar) mechanizmų stovėjimo ir saugojimo aikšteles oro linijų apsaugos zonose;

4) organizuoti renginius, susijusius su žmonių susibūrimu;

5) gadinti, užverti ar užversti kelius, skirtus privažiuoti prie elektros tinklų;

6) laidyti aitvarus ir skraidymo aparatų sportinius modelius, skraidyti bet kokio tipo skraidymo aparatais žemiau kaip 30 metrų virš aukščiausio oro linijos laido, išskyrus elektros tinklų naudotojų naudojamus elektros tinklų priežiūrai skirtus skraidymo aparatus;

7) stovėti visų rūšių transporto priemonėms ir (ar) mechanizmams po oro linijų laidais 330 kV ir aukštesnės įtampos oro linijų apsaugos zonose;

8) barstyti iš lėktuvų ir kitų skraidymo aparatų trąšas ir chemikalus ant 35 kV ir aukštesnės įtampos oro linijų, transformatorių pastočių, skirstyklų ir srovės keitimo stočių;

9) naudoti ugnį ir atlikti ugnies darbus, įrengti bei naudoti laužavietes, kepsnines, turistines virykles, laikinąsias lauko pirtis ir kitus atvirus arba uždarus ugnies šaltinius, taip pat bet kokius aukštos temperatūros, galinčius sukelti ugnį, įrenginius, išskyrus atvejį, nurodytą šio straipsnio 2 dalies 8 punkte;

10) sandėliuoti bet kokias medžiagas, išskyrus skirtas elektros tinklų statybos darbams vykdyti.

Elektros tinklų apsaugos zonose, Statybos įstatyme, Teritorijų planavimo įstatyme ar Lietuvos Respublikos energetikos ministro nustatyta tvarka negavus elektros tinklų savininko ar valdytojo pritarimo (derinimo) projektui ar numatomai veiklai, draudžiama:

1) statyti statinius ir (ar) įrengti įrenginius, išskyrus statinius ir įrenginius, kurių statyba draudžiama pagal šio straipsnio 1 dalį;

2) keisti pastato (patalpos, patalpų) ar inžinerinio statinio paskirtį;

3) rekonstruoti, griauti statinius ar išardyti įrenginius;

4) įrengti gyvūnų laikymo aikšteles, vielines užtvaras ir metalines tvoras;

5) atlikti įvairius kasybos, dugno gilinimo, žemės kasimo (lyginimo), sprogdinimo, melioravimo, užtvindymo darbus;

6) sodinti, auginti arba kirsti želdinius (išskyrus krūmus ir žolinius augalus);

7) mechanizuotai laistyti žemės ūkio kultūras;

- 8) naudoti ugnį ir atlikti ugnies darbus technologiniams procesams vykdyti;
- 9) įrengti visų rūšių transporto priemonių ir kitų mechanizmų stovėjimo aikšteles požeminių kabelių linijų apsaugos zonose;
- 10) dirbti smūginiais ir (ar) vibraciją sukeliančiais mechanizmais požeminių kabelių linijų apsaugos zonose;
- 11) keisti žemės paviršiaus altitudes daugiau kaip 0,3 metro (kasti gruntą arba užpilti papildomą grunto sluoksnį) požeminių ir povandeninių kabelių linijų apsaugos zonose;
- 12) nuleisti inkarus, plaukti su nuleistais inkarais ir kitais dugną siekiančiais įrankiais povandeninių kabelių linijų apsaugos zonose;
- 13) įvažiuoti transporto priemonėms ir kitiems mechanizmom, kurių aukštis su kroviniu arba be jo yra daugiau kaip 4,5 metro nuo kelio (žemės) paviršiaus oro linijų ir oro kabelių linijų apsaugos zonoje.

Elektros tinklų savininkas ar valdytojas nepritaria projektui ar numatomi veiksmai, jeigu SŽNS įstatymo 25 straipsnio 2 dalyje nurodyti darbai pažeis elektros tinklų techninės saugos reikalavimus ir (ar) kels pavojų aplinkai, žmonių turtui, jų gyvybei ar sveikatai.

3. Vadovaujantis SŽNS įstatymo III skyriaus vienuoliktojo skirsnio nuostatomis, elektroninių ryšių tinklų elektroninių ryšių infrastruktūros apsaugos zonos ir jose taikomos specialiosios žemės naudojimo sąlygos:

3.1. Požeminių elektroninių ryšių tinklų laidinių linijų apsaugos zona – išilgai požeminių elektroninių ryšių tinklų laidinių linijų esanti žemės juosta, kurios ribos yra po vieną metrą į abi puses nuo šių laidinių linijų, vanduo virš jos ir žemė po šia juosta.

3.2. Plano dalies pakeitimu nustatomos elektroninių ryšių tinklų elektroninių ryšių infrastruktūros apsaugos zonos ribose vadovaujantis SŽNS įstatymo 46 str. taikomos šios specialiosios žemės naudojimo sąlygos:

Elektroninių ryšių tinklų elektroninių ryšių infrastruktūros apsaugos zonose draudžiama:

- 1) statyti, rekonstruoti, griauti statinius ir įrengti, išardyti įrenginius;
- 2) statyti, rekonstruoti, griauti statinius ir įrengti, išardyti įrenginius;
- 3) pilti druskas (išskyrus atvejus, kai druska barstomi keliai), sandėliuoti pašarus, trąšas, chemines ir kitas medžiagas, išskyrus medžiagas, skirtas elektroninių ryšių tinklų elektroninių ryšių infrastruktūros statybos darbams vykdyti;
- 4) vykdyti tiesioginius žemės gelmių geologinius tyrimus, kasybos, sprogdinimo darbus;
- 5) keisti žemės paviršiaus altitudes daugiau kaip 0,3 metro (kasti gruntą arba užpilti papildomą grunto sluoksnį) ar vykdyti požeminius darbus;
- 6) dirbti smūginiais ir (ar) vibraciją sukeliančiais mechanizmais;
- 7) naudoti ugnį ir atlikti ugnies darbus;
- 8) sodinti ir auginti želdinius (išskyrus žolinius augalus);
- 9) statyti ir (ar) įrengti visų rūšių transporto priemonių ir (ar) mechanizmų stovėjimo ir saugojimo aikštes.

Elektroninių ryšių infrastruktūros savininkas ar valdytojas nepritaria projektui ar numatomai veiklai, jeigu SŽNS įstatymo 46 straipsnio 1 dalyje nurodyti darbai trikdytų elektroninių ryšių tinklo ir (ar) elektroninių ryšių paslaugų veikimą, pažeistų elektroninių ryšių tinklo ir (ar) elektroninių ryšių paslaugų saugumą, viešojo elektroninių ryšių tinklo vientisumą.

1 lentelė. Klaipėdos rajono savivaldybės teritorijoje esančių magistralinių dujotiekių susijusios infrastruktūros apsaugos zonų plano dalies pakeitimo plano suvestiniai duomenys (apie patenkančius žemės sklypus)

Eil. Nr.	Žemės sklypo kadastrinis numeris	Žemės sklypo unikalus numeris	Žemės sklypo adresas	Žemės sklypo suformavimo metai	Žemės sklypo paskirtis	Žemės sklypo naudojimo būdas	Žemės sklypo matavimų tipas	Esamos (iregistruotos) apsaugos zonos pavadinimas	Esamos apsaugos zonos įregistruotas plotas, ha	Anksčiau Planu nustatytos apsaugos zonos pavadinimas	Anksčiau Planu nustatytas ar patikslintas apsaugos zonos plotas, ha	Plano dalies pakeitimu nustatomos apsaugos zonos pavadinimas	Plano dalies pakeitimu nustatomos apsaugos zonos plotas, ha	Bendras esamos ir nustatomos apsaugos zonos plotas, ha
1.	5503/0009:53	5503-0009-0053	Klaipėdos r. sav., Agluonėnų sen., Juodikų k.	2000-08-29	Miškų ūkio	-	Preliminarūs matavimai	-	-	Magistralinių dujotiekių ir naftotiekių (produktotiekių) apsaugos zonos (III skyrius, penktasis skirsnis)	1.1924	nekeičiama	nekeičiama	1.1924
								-	-	Elektrų tinklų apsaugos zona (III skyrius, ketvirtasis skirsnis)	0.0016	Elektrų tinklų apsaugos zona (III skyrius, ketvirtasis skirsnis)	0.0017	0.0017
								-	-	Elektroninių ryšių tinklų elektroninių ryšių infrastruktūros apsaugos zonos (III skyrius, vienuoliktasis skirsnis)	0.0001	-	-	-
2.	5503/0009:89	5503-0009-0089	Klaipėdos r. sav., Agluonėnų sen., Juodikų k.	2000-09-25	Žemės ūkio	Kiti žemės ūkio paskirties žemės sklypai	Kadastriniai matavimai (LKS-94)	-	-	Magistralinių dujotiekių ir naftotiekių (produktotiekių) apsaugos zonos (III skyrius, penktasis skirsnis)	0.8646	nekeičiama	nekeičiama	0.8646
								-	-	Elektroninių ryšių tinklų elektroninių ryšių infrastruktūros apsaugos zonos (III skyrius, vienuoliktasis skirsnis)	0.0326	-	-	-
								Elektrų tinklų apsaugos zona (III skyrius, ketvirtasis skirsnis)	0.3242	Elektrų tinklų apsaugos zona (III skyrius, ketvirtasis skirsnis)	0.0012	Elektrų tinklų apsaugos zona (III skyrius, ketvirtasis skirsnis)	0.0339	0.3581
3.	5503/0009:308	4400-5154-9154	Klaipėdos r. sav., Agluonėnų sen., Juodikų k.	2020-04-30	Miškų ūkio	Ūkinių miškų sklypai	Kadastriniai matavimai (LKS-94)	Magistralinių dujotiekių ir naftotiekių (produktotiekių) apsaugos zonos (III skyrius, penktasis skirsnis)	0.1191	Magistralinių dujotiekių ir naftotiekių (produktotiekių) apsaugos zonos (III skyrius, penktasis skirsnis)	0.1194	nekeičiama	nekeičiama	0.1194
								-	-	Elektroninių ryšių tinklų elektroninių ryšių infrastruktūros apsaugos zonos (III skyrius, vienuoliktasis skirsnis)	0.0032	-	-	-
								-	-	-	-	Elektrų tinklų apsaugos zona (III skyrius, ketvirtasis skirsnis)	0.0033	0.0033
4.	5503/0009:14	5503-0009-0014	Klaipėdos r. sav., Agluonėnų sen., Juodikų k.	2000-11-09	Žemės ūkio	-	Preliminarūs matavimai	Magistralinių dujotiekių ir naftotiekių (produktotiekių) apsaugos zonos (III skyrius, penktasis skirsnis)	1.4333	Magistralinių dujotiekių ir naftotiekių (produktotiekių) apsaugos zonos (III skyrius, penktasis skirsnis)	1.4210	nekeičiama	nekeičiama	1.4210
								-	-	Elektroninių ryšių tinklų elektroninių ryšių infrastruktūros apsaugos zonos (III skyrius, vienuoliktasis skirsnis)	0.0255	-	-	-
								-	-	-	-	Elektrų tinklų apsaugos zona (III skyrius, ketvirtasis skirsnis)	0.0718	0.0718
5.	5544/0006:438	4400-3100-8130	Klaipėdos r. sav., Priekulės sen., Žiaukų k.	2014-10-21	Miškų ūkio	Ūkinių miškų sklypai	Kadastriniai matavimai (LKS-94)	Magistralinių dujotiekių ir naftotiekių (produktotiekių) apsaugos zonos (III skyrius, penktasis skirsnis)	5,4148	Magistralinių dujotiekių ir naftotiekių (produktotiekių) apsaugos zonos (III skyrius, penktasis skirsnis)	5,4273	nekeičiama	nekeičiama	5,4273
								-	-	Elektroninių ryšių tinklų elektroninių ryšių infrastruktūros apsaugos zonos (III skyrius, vienuoliktasis skirsnis)	0,0027	-	-	-
								-	-	Elektrų tinklų apsaugos zonos (III skyrius, ketvirtasis skirsnis)	0,0057	Elektrų tinklų apsaugos zona (III skyrius, ketvirtasis skirsnis)	0,0033	0,0033
6.	5544/0005:1201	4400-2382-2820	Klaipėdos r. sav., Dovilų sen., Kiškėnų k., Birbinčių g. 54	2012-06-14	kita	Susisiekimo ir inžinerinių tinklų koridorių teritorijos	Kadastriniai matavimai (LKS-94)	Magistralinių dujotiekių ir naftotiekių (produktotiekių) apsaugos zonos (III skyrius, penktasis skirsnis)	0.4400	Magistralinių dujotiekių ir naftotiekių (produktotiekių) apsaugos zonos (III skyrius, penktasis skirsnis)	1.2351	nekeičiama	nekeičiama	1.2351
								Elektrų tinklų apsaugos zona (III skyrius, ketvirtasis skirsnis)	0.0813	Elektrų tinklų apsaugos zona (III skyrius, ketvirtasis skirsnis)	0.1023	Elektrų tinklų apsaugos zona (III skyrius, ketvirtasis skirsnis)	0.0560	0.1373
								-	-	Elektroninių ryšių tinklų elektroninių ryšių infrastruktūros apsaugos zonos (III skyrius, vienuoliktasis skirsnis)	0.0991	Elektroninių ryšių tinklų elektroninių ryšių infrastruktūros apsaugos zonos (III skyrius, vienuoliktasis skirsnis)	0.0038	0.0038
7.	5544/0005:1200	4400-2382-2731	Klaipėdos r. sav., Dovilų sen., Kiškėnų k., Birbinčių g. 52	2012-06-14	Kita	Susisiekimo ir inžinerinių komunikacijų aptarnavimo teritorijos	Kadastriniai matavimai (LKS-94)	Magistralinių dujotiekių ir naftotiekių (produktotiekių) apsaugos zonos (III skyrius, penktasis skirsnis)	0.3857	Magistralinių dujotiekių ir naftotiekių (produktotiekių) apsaugos zonos (III skyrius, penktasis skirsnis)	1.0930	nekeičiama	nekeičiama	1.0930
								Elektroninių ryšių tinklų elektroninių ryšių infrastruktūros apsaugos zonos (III skyrius, vienuoliktasis skirsnis)	0.0260	Elektroninių ryšių tinklų elektroninių ryšių infrastruktūros apsaugos zonos (III skyrius, vienuoliktasis skirsnis)	0.4275	-	-	-
								Elektrų tinklų apsaugos zona (III skyrius, ketvirtasis skirsnis)	0.0390	Elektrų tinklų apsaugos zona (III skyrius, ketvirtasis skirsnis)	0.0047	Elektrų tinklų apsaugos zona (III skyrius, ketvirtasis skirsnis)	0.0218	0.0608
8.	5510/0005:1328	4400-3042-1719	Klaipėdos r. sav., Dauparų-Kvietinių sen., Dauparų k., Grybų g. 15	2014-08-12	Kita	Susisiekimo ir inžinerinių komunikacijų aptarnavimo	Kadastriniai matavimai (LKS-94)	Magistralinių dujotiekių ir naftotiekių (produktotiekių) apsaugos zonos (III skyrius, penktasis skirsnis)	0.1200	Magistralinių dujotiekių ir naftotiekių (produktotiekių) apsaugos zonos (III skyrius, penktasis skirsnis)	0.1200	nekeičiama	nekeičiama	0.1200
								Elektrų tinklų apsaugos zonos (III skyrius, ketvirtasis skirsnis)	0.0076	Elektrų tinklų apsaugos zonos (III skyrius, ketvirtasis skirsnis)	0.0244	Elektrų tinklų apsaugos zonos (III skyrius, ketvirtasis skirsnis)	0.0106	0.0182

Eil. Nr.	Žemės sklypo kadastrinis numeris	Žemės sklypo unikalus numeris	Žemės sklypo adresas	Žemės sklypo suformavimo metai	Žemės sklypo paskirtis	Žemės sklypo naudojimo būdas	Žemės sklypo matavimų tipas	Esamos (iregistruotos) apsaugos zonos pavadinimas	Esamos apsaugos zonos įregistruotas plotas, ha	Anksčiau Planu nustatytos apsaugos zonos pavadinimas	Anksčiau Planu nustatytas ar patikslintas apsaugos zonos plotas, ha	Plano dalies pakeitimu nustatomos apsaugos zonos pavadinimas	Plano dalies pakeitimu nustatomos apsaugos zonos plotas, ha	Bendras esamos ir nustatomos apsaugos zonos plotas, ha
						objektų teritorijos		-	-	Elektroninių ryšių tinklų elektroninių ryšių infrastruktūros apsaugos zonos (III skyrius, vienuoliktasis skirsnis)	0.0287	Elektroninių ryšių tinklų elektroninių ryšių infrastruktūros apsaugos zonos (III skyrius, vienuoliktasis skirsnis)	0.0021	0.0021
9.	5510/0005:1057	4400-1976-5230	Klaipėdos r. sav., Dauparų-Kvietinių sen., Kuliškių k.	2009-09-24	Žemės ūkio	-	Preliminarūs matavimai	Magistralinių dujotiekių ir naftotiekių (produktotiekių) apsaugos zonos (III skyrius, penktasis skirsnis)	0.4747	Magistralinių dujotiekių ir naftotiekių (produktotiekių) apsaugos zonos (III skyrius, penktasis skirsnis)	0.4785	nekeičiama	nekeičiama	0.4785
								-	-	Elektros tinklų apsaugos zonos (III skyrius, ketvirtasis skirsnis)	0.0664	Elektros tinklų apsaugos zonos (III skyrius, ketvirtasis skirsnis)	0.0721	0.0721
								-	-	Elektroninių ryšių tinklų elektroninių ryšių infrastruktūros apsaugos zonos (III skyrius, vienuoliktasis skirsnis)	0.0330	Elektroninių ryšių tinklų elektroninių ryšių infrastruktūros apsaugos zonos (III skyrius, vienuoliktasis skirsnis)	0.0122	0.0122
10.	5510/0006:1198	4400-2271-8607	Klaipėdos r. sav., Dauparų - Kvietinių sen., Kuliškių k.	2011-12-29	Miškų ūkio	Ūkinių miškų sklypai	Preliminarūs matavimai	Magistralinių dujotiekių ir naftotiekių (produktotiekių) apsaugos zonos (III skyrius, penktasis skirsnis)	0.1226	Magistralinių dujotiekių ir naftotiekių (produktotiekių) apsaugos zonos (III skyrius, penktasis skirsnis)	0.3637	nekeičiama	nekeičiama	0.3637
								-	-	Elektros tinklų apsaugos zona (III skyrius, ketvirtasis skirsnis)	0.0047	Elektros tinklų apsaugos zona (III skyrius, ketvirtasis skirsnis)	0.0058	0.0058
11.	5538/0013:63	5538-0013-0063	Klaipėdos r. sav., Dauparų - Kvietinių sen., Saulažolių k.	2000-01-17	Žemės ūkio	Kiti žemės ūkio paskirties žemės sklypai	Preliminarūs matavimai	Magistralinių dujotiekių ir naftotiekių (produktotiekių) apsaugos zonos (III skyrius, penktasis skirsnis)	2.0883	Magistralinių dujotiekių ir naftotiekių (produktotiekių) apsaugos zonos (III skyrius, penktasis skirsnis)	2.0883	nekeičiama	nekeičiama	2.0883
								-	-	Elektros tinklų apsaugos zona (III skyrius, ketvirtasis skirsnis)	0.0111	Elektros tinklų apsaugos zona (III skyrius, ketvirtasis skirsnis)	0.0195	0.0195
								-	-	Elektroninių ryšių tinklų elektroninių ryšių infrastruktūros apsaugos zonos (III skyrius, vienuoliktasis skirsnis)	0.0164	Elektroninių ryšių tinklų elektroninių ryšių infrastruktūros apsaugos zonos (III skyrius, vienuoliktasis skirsnis)	0.0071	0.0071
12.	5538/0013:58	5538-0013-0058	Klaipėdos r. sav., Dauparų-Kvietinių sen., Saulažolių k.	1994-05-19	Žemės ūkio	-	Kadastriniai matavimai (LKS-94)	Magistralinių dujotiekių ir naftotiekių (produktotiekių) apsaugos zonos (III skyrius, penktasis skirsnis)	1.0037	Magistralinių dujotiekių ir naftotiekių (produktotiekių) apsaugos zonos (III skyrius, penktasis skirsnis)	1.4524	nekeičiama	nekeičiama	1.4524
								Elektros tinklų apsaugos zona (III skyrius, ketvirtasis skirsnis)	0.0014	Elektros tinklų apsaugos zona (III skyrius, ketvirtasis skirsnis)	0.0373	Elektros tinklų apsaugos zona (III skyrius, ketvirtasis skirsnis)	0.0363	0.0377
								-	-	Elektroninių ryšių tinklų elektroninių ryšių infrastruktūros apsaugos zonos (III skyrius, vienuoliktasis skirsnis)	0.0300	Elektroninių ryšių tinklų elektroninių ryšių infrastruktūros apsaugos zonos (III skyrius, vienuoliktasis skirsnis)	0.0092	0.0092
13.	5520/0001:449	4400-2129-5070	Gargždai	2011-01-14	Žemės ūkio	Kiti žemės ūkio paskirties žemės sklypai	Preliminarūs matavimai	Magistralinių dujotiekių ir naftotiekių (produktotiekių) apsaugos zonos (III skyrius, penktasis skirsnis)	0.7000	-	-	Magistralinių dujotiekių ir naftotiekių (produktotiekių) apsaugos zonos (III skyrius, penktasis skirsnis)	0.0016	0.0016
14.	5520/0001:209	4400-0316-6018	Gargždai, Kretingos Plento g. 45	2004-06-03	Kita	-	Kadastriniai matavimai (LKS-94)	Magistralinių dujotiekių ir naftotiekių (produktotiekių) apsaugos zonos (III skyrius, penktasis skirsnis)	0.0770	Magistralinių dujotiekių ir naftotiekių (produktotiekių) apsaugos zonos (III skyrius, penktasis skirsnis)	0.0771	nekeičiama	nekeičiama	0.0771
								-	-	Elektroninių ryšių tinklų elektroninių ryšių infrastruktūros apsaugos zonos (III skyrius, vienuoliktasis skirsnis)	0.0012	-	-	-
								Elektros tinklų apsaugos zonos (III skyrius, ketvirtasis skirsnis)	0.0082	Elektros tinklų apsaugos zonos (III skyrius, ketvirtasis skirsnis)	0.0003	Elektros tinklų apsaugos zonos (III skyrius, ketvirtasis skirsnis)	0.0015	0.0097
15.	5520/0001:524	5538-0016-0154	Gargždai	1997-07-17	Žemės ūkio	Kiti žemės ūkio paskirties žemės sklypai	Kadastriniai matavimai (LKS-94)	Magistralinių dujotiekių ir naftotiekių (produktotiekių) apsaugos zonos (III skyrius, penktasis skirsnis)	0.2500	Magistralinių dujotiekių ir naftotiekių (produktotiekių) apsaugos zonos (III skyrius, penktasis skirsnis)	0.1625	Magistralinių dujotiekių ir naftotiekių (produktotiekių) apsaugos zonos (III skyrius, penktasis skirsnis)	0.2204	0.2204
16.	5568/7001:10	4400-4197-1842	Klaipėdos r. sav., Klaipėdos r. sav. Teritorija	2016-05-13	kita	Susisiekimo ir inžinerinių tinklų koridorių teritorijos	Kadastriniai matavimai (LKS-94)	-	-	Elektroninių ryšių tinklų elektroninių ryšių infrastruktūros apsaugos zonos (III skyrius, vienuoliktasis skirsnis)	0.0217	-	-	-
								Magistralinių dujotiekių ir naftotiekių (produktotiekių) apsaugos zonos (III skyrius, penktasis skirsnis)	0.0475	Magistralinių dujotiekių ir naftotiekių (produktotiekių) apsaugos zonos (III skyrius, penktasis skirsnis)	0.1226	nekeičiama	nekeičiama	0.1226
								Elektros tinklų apsaugos zona (III skyrius, ketvirtasis skirsnis)	0.0859	Elektros tinklų apsaugos zona (III skyrius, ketvirtasis skirsnis)	0.0462	Elektros tinklų apsaugos zona (III skyrius, ketvirtasis skirsnis)	0.0679	0.1538
17.	5568/0001:134	5568-0001-0134	Klaipėdos r. sav., Vėžaičių sen., Gerduvėnų k.	2002-09-23	Žemės ūkio	-	Preliminarūs matavimai	-	-	Elektroninių ryšių tinklų elektroninių ryšių infrastruktūros apsaugos zonos (III skyrius, vienuoliktasis skirsnis)	0.0114	-	-	-
								Magistralinių dujotiekių ir naftotiekių (produktotiekių) apsaugos zonos (III skyrius, penktasis skirsnis)	0.1900	Magistralinių dujotiekių ir naftotiekių (produktotiekių) apsaugos zonos (III skyrius, penktasis skirsnis)	0.3317	nekeičiama	nekeičiama	0.3317
								-	-	Elektros tinklų apsaugos zona (III skyrius, ketvirtasis skirsnis)	0.0092	Elektros tinklų apsaugos zona (III skyrius, ketvirtasis skirsnis)	0.0193	0.0193

Eil. Nr.	Žemės sklypo kadastrinis numeris	Žemės sklypo unikalus numeris	Žemės sklypo adresas	Žemės sklypo suformavimo metai	Žemės sklypo paskirtis	Žemės sklypo naudojimo būdas	Žemės sklypo matavimų tipas	Esamos (iregistruotos) apsaugos zonos pavadinimas	Esamos apsaugos zonos įregistruotas plotas, ha	Anksčiau Planu nustatytos apsaugos zonos pavadinimas	Anksčiau Planu nustatytas ar patikslintas apsaugos zonos plotas, ha	Plano dalies pakeitimu nustatomos apsaugos zonos pavadinimas	Plano dalies pakeitimu nustatomos apsaugos zonos plotas, ha	Bendras esamos ir nustatomos apsaugos zonos plotas, ha
18.	5568/0001:324	4400-0458-2085	Klaipėdos r. sav., Vėžaičių sen., Gerduvėnų k.	2004-11-26	Žemės ūkio	-	Preliminarūs matavimai	Magistralinių dujotiekių ir naftotiekių (produktotiekių) apsaugos zonos (III skyrius, penktasis skirsnis)	0.2300	Magistralinių dujotiekių ir naftotiekių (produktotiekių) apsaugos zonos (III skyrius, penktasis skirsnis)	0.1875	nekeičiama	nekeičiama	0.1875
								-	-	Elektroninių ryšių tinklų elektroninių ryšių infrastruktūros apsaugos zonos (III skyrius, vienuoliktasis skirsnis)	0.0054	-	-	-
								-	-	Elektros tinklų apsaugos zona (III skyrius, ketvirtasis skirsnis)	0.0058	Elektros tinklų apsaugos zona (III skyrius, ketvirtasis skirsnis)	0.0066	0.0066
19.	5568/0003:14	5568-0003-0014	Klaipėdos r. sav., Vėžaičių sen., Pajuodupio k.	1995-11-27	Žemės ūkio	Kiti žemės ūkio paskirties žemės sklypai	Kadastriniai matavimai (LKS-94)	Magistralinių dujotiekių ir naftotiekių (produktotiekių) apsaugos zonos (III skyrius, penktasis skirsnis)	1.0822	Magistralinių dujotiekių ir naftotiekių (produktotiekių) apsaugos zonos (III skyrius, penktasis skirsnis)	1.8336	nekeičiama	nekeičiama	1.8336
								-	-	Elektroninių ryšių tinklų elektroninių ryšių infrastruktūros apsaugos zonos (III skyrius, vienuoliktasis skirsnis)	0.0119	-	-	-
								Elektros tinklų apsaugos zona (III skyrius, ketvirtasis skirsnis)	0.0035	Elektros tinklų apsaugos zona (III skyrius, ketvirtasis skirsnis)	0.0063	Elektros tinklų apsaugos zona (III skyrius, ketvirtasis skirsnis)	0.0150	0.0185
20.	5559/0004:9	4400-2111-6392	Klaipėdos r. sav., Vėžaičių sen., Perkūnų k.	2010-11-23	Miškų ūkio	-	Kadastriniai matavimai (LKS-94)	Magistralinių dujotiekių ir naftotiekių (produktotiekių) apsaugos zonos (III skyrius, penktasis skirsnis)	5.0116	Magistralinių dujotiekių ir naftotiekių (produktotiekių) apsaugos zonos (III skyrius, penktasis skirsnis)	5.1160	nekeičiama	nekeičiama	5.1160
								-	-	Elektros tinklų apsaugos zona (III skyrius, ketvirtasis skirsnis)	0.0007	Elektros tinklų apsaugos zona (III skyrius, ketvirtasis skirsnis)	0.1586	0.1586
								-	-	Elektroninių ryšių tinklų elektroninių ryšių infrastruktūros apsaugos zonos (III skyrius, vienuoliktasis skirsnis)	0.1579	-	-	-
21.	5559/0004:17	4400-3923-6427	Klaipėdos r. sav., Vėžaičių sen., Pajuodupio k.	2015-08-17	Žemės ūkio	Kiti žemės ūkio paskirties žemės sklypai	Kadastriniai matavimai (LKS-94)	Magistralinių dujotiekių ir naftotiekių (produktotiekių) apsaugos zonos (III skyrius, penktasis skirsnis)	0.7513	Magistralinių dujotiekių ir naftotiekių (produktotiekių) apsaugos zonos (III skyrius, penktasis skirsnis)	1.0375	nekeičiama	nekeičiama	1.0375
								-	-	Elektroninių ryšių tinklų elektroninių ryšių infrastruktūros apsaugos zonos (III skyrius, vienuoliktasis skirsnis)	0.0359	-	-	-
								-	-	Elektros tinklų apsaugos zona (III skyrius, ketvirtasis skirsnis)	0.0358	Elektros tinklų apsaugos zona (III skyrius, ketvirtasis skirsnis)	0.0359	0.0359
22.	5568/0005:331	4400-2968-7662	Klaipėdos r. sav., Vėžaičių sen., Pajuodupio k.	2014-05-14	Žemės ūkio	Kiti žemės ūkio paskirties žemės sklypai	Kadastriniai matavimai (LKS-94)	Magistralinių dujotiekių ir naftotiekių (produktotiekių) apsaugos zonos (III skyrius, penktasis skirsnis)	1.7491	Magistralinių dujotiekių ir naftotiekių (produktotiekių) apsaugos zonos (III skyrius, penktasis skirsnis)	1.7487	nekeičiama	nekeičiama	1.7487
								-	-	Elektroninių ryšių tinklų elektroninių ryšių infrastruktūros apsaugos zonos (III skyrius, vienuoliktasis skirsnis)	0.0020	-	-	-
								Elektros tinklų apsaugos zona (III skyrius, ketvirtasis skirsnis)	0.4172	Elektros tinklų apsaugos zona (III skyrius, ketvirtasis skirsnis)	0.0043	Elektros tinklų apsaugos zona (III skyrius, ketvirtasis skirsnis)	0.0066	0.4185
23.	5538/0011:169	4400-0910-5864	Klaipėdos r. sav., Dauparų - Kvietinių sen., Žvirblių k., Žvirblių g. 30	2006-07-25	Žemės ūkio	Kiti žemės ūkio paskirties žemės sklypai	Preliminarūs matavimai	-	-	Magistralinių dujotiekių ir naftotiekių (produktotiekių) apsaugos zonos (III skyrius, penktasis skirsnis)	0,0031	nekeičiama	nekeičiama	0,0031
								-	-	Elektroninių ryšių tinklų elektroninių ryšių infrastruktūros apsaugos zonos (III skyrius, vienuoliktasis skirsnis)	0,0304	-	-	-
								-	-	Elektros tinklų apsaugos zonos (III skyrius, ketvirtasis skirsnis)	0,0512	Elektros tinklų apsaugos zona (III skyrius, ketvirtasis skirsnis)	0,0744	0,0744
Bendras žemės sklypų, kuriems Plano dalies pakeitimu nustatomos elektros tinklų apsaugos zonos (III skyrius, ketvirtasis skirsnis) (kodas 106) plotas, ha													0.6707	
Bendras žemės sklypų, kuriems Plano dalies pakeitimu nustatomos elektroninių ryšių tinklų elektroninių ryšių infrastruktūros apsaugos zonos (III skyrius, vienuoliktasis skirsnis) (kodas 101) plotas, ha													0.0344	
Bendras žemės sklypų, kuriems Plano dalies pakeitimu nustatomos MD ir naftotiekių (produktotiekių) infrastruktūros apsaugos zonos (III skyrius, vienuoliktasis skirsnis) (kodas 101) plotas, ha													0,2220	

2 lentelė. Laisvos valstybinės žemės teritorijos, kuriose plano dalies pakeitimu patikslintos nustatomos apsaugos zonos

Eil. Nr.	Nesuformuotas žemės sklypas	Kadastro vietovė	Planuojamos apsaugos zonos pavadinimas	Planu nustatytas ar patikslintas apsaugos zonos plotas, ha	Plano dalies pakeitimu nustatomos apsaugos zonos plotas, ha	Nesuformuoto žemės sklypo centro koordinatė	Nesuformuoto sklypo naudotojo vardas, pavardė/įmonės pavadinimas
1.	9VŽ	Pajuodupio k.	Elektroninių ryšių tinklų elektroninių ryšių infrastruktūros apsaugos zonos (III skyrius, vienuoliktasis skirsnis)	0.0019	-	346016.888/6180028.182	Nacionalinė žemės tarnyba prie Žemės ūkio ministerijos
			Magistralinių dujotiekių ir naftotiekių (produktotiekių) apsaugos zonos (III skyrius, penktasis skirsnis)	0.0638	nekeičiama		
			Elektros tinklų apsaugos zona (III skyrius, ketvirtasis skirsnis)	-	0.0019		
2.	22VŽ	Gerduvėnų k.	Magistralinių dujotiekių ir naftotiekių (produktotiekių) apsaugos zonos (III skyrius, penktasis skirsnis)	0.6413	nekeičiama	338726.880/6180542.440	Nacionalinė žemės tarnyba prie Žemės ūkio ministerijos
			Elektros tinklų apsaugos zona (III skyrius, ketvirtasis skirsnis)	-	0.0583		
			Elektroninių ryšių tinklų elektroninių ryšių infrastruktūros apsaugos zonos (III skyrius, vienuoliktasis skirsnis)	0.0570	0.0010		
3.	23VŽ	Gerduvėnų k.	Elektros tinklų apsaugos zona (III skyrius, ketvirtasis skirsnis)	0.0048	0.0078	338662.935/6180597.018	Nacionalinė žemės tarnyba prie Žemės ūkio ministerijos
			Elektroninių ryšių tinklų elektroninių ryšių infrastruktūros apsaugos zonos (III skyrius, vienuoliktasis skirsnis)	0.0004	-		
			Magistralinių dujotiekių ir naftotiekių (produktotiekių) apsaugos zonos (III skyrius, penktasis skirsnis)	0.1980	nekeičiama		
4.	30VŽ	Saulažolių k.	Magistralinių dujotiekių ir naftotiekių (produktotiekių) apsaugos zonos (III skyrius, penktasis skirsnis)	0.2929	nekeičiama	334793.8419/6181033.509	Nacionalinė žemės tarnyba prie Žemės ūkio ministerijos
			Elektroninių ryšių tinklų elektroninių ryšių infrastruktūros apsaugos zonos (III skyrius, vienuoliktasis skirsnis)	0.0228	0.0042		
			Elektros tinklų apsaugos zona (III skyrius, ketvirtasis skirsnis)	0.0156	0.0136		
5.	36VŽ	Gargždai	Magistralinių dujotiekių ir naftotiekių (produktotiekių) apsaugos zonos (III skyrius, penktasis skirsnis)	0.1622	0.2883	335484.115/6179783.908	Nacionalinė žemės tarnyba prie Žemės ūkio ministerijos
			Elektros tinklų apsaugos zona (III skyrius, ketvirtasis skirsnis)	-	0.0457		
			Elektroninių ryšių tinklų elektroninių ryšių infrastruktūros apsaugos zonos (III skyrius, vienuoliktasis skirsnis)	0.0445	-		
6.	38VŽ	Kuliškių k.	Magistralinių dujotiekių ir naftotiekių (produktotiekių) apsaugos zonos (III skyrius, penktasis skirsnis)	0.0815	nekeičiama	333969.189/6180481.267	Nacionalinė žemės tarnyba prie Žemės ūkio ministerijos
			Elektroninių ryšių tinklų elektroninių ryšių infrastruktūros apsaugos zonos (III skyrius, vienuoliktasis skirsnis)	0.0164	-		
			Elektros tinklų apsaugos zona (III skyrius, ketvirtasis skirsnis)	0.0030	0.0031		
7.	58VŽ	Dauparų k.	Magistralinių dujotiekių ir naftotiekių (produktotiekių) apsaugos zonos (III skyrius, penktasis skirsnis)	0.3819	nekeičiama	330315.247/6178409.312	Nacionalinė žemės tarnyba prie Žemės ūkio ministerijos
			Elektroninių ryšių tinklų elektroninių ryšių infrastruktūros apsaugos zonos (III skyrius, vienuoliktasis skirsnis)	0.0090	0.0004		
			Elektros tinklų apsaugos zona (III skyrius, ketvirtasis skirsnis)	0.0336	0.0317		
8.	59VŽ	Jonušų k.	Magistralinių dujotiekių ir naftotiekių (produktotiekių) apsaugos zonos (III skyrius, penktasis skirsnis)	0.4579	nekeičiama	330083.326/6178402.363	Nacionalinė žemės tarnyba prie Žemės ūkio ministerijos
			Elektros tinklų apsaugos zona (III skyrius, ketvirtasis skirsnis)	0.0407	0.0384		
9.	79VŽ	Gedminų k.	Magistralinių dujotiekių ir naftotiekių (produktotiekių) apsaugos zonos (III skyrius, penktasis skirsnis)	7.0692	nekeičiama	331763.286/6171905.319	Nacionalinė žemės tarnyba prie Žemės ūkio ministerijos
			Elektros tinklų apsaugos zona (III skyrius, ketvirtasis skirsnis)	0.0240	0.0397		
			Elektroninių ryšių tinklų elektroninių ryšių infrastruktūros apsaugos zonos (III skyrius, vienuoliktasis skirsnis)	0.0255	0.0035		
10.	80VŽ	Juodikių k.	Magistralinių dujotiekių ir naftotiekių (produktotiekių) apsaugos zonos (III skyrius, penktasis skirsnis)	0.0906	nekeičiama	333387.436/6167659.418	Nacionalinė žemės tarnyba prie Žemės ūkio ministerijos
			Elektroninių ryšių tinklų elektroninių ryšių infrastruktūros apsaugos zonos (III skyrius, vienuoliktasis skirsnis)	0.0255	-		
			Elektros tinklų apsaugos zona (III skyrius, ketvirtasis skirsnis)	0.0036	0.0075		
11.	110VŽ	Vaitelių k.	Magistralinių dujotiekių ir naftotiekių (produktotiekių) apsaugos zonos (III skyrius, penktasis skirsnis)	0.1848	nekeičiama	334185.598/6188300.273	Nacionalinė žemės tarnyba prie Žemės ūkio ministerijos
			Elektroninių ryšių tinklų elektroninių ryšių infrastruktūros apsaugos zonos (III skyrius, vienuoliktasis skirsnis)	0.0050	-		
			Elektros tinklų apsaugos zona (III skyrius, ketvirtasis skirsnis)	0.0001	0.0050		
Bendras žemės sklypų, kuriems Plano dalies pakeitimu nustatomos elektros tinklų apsaugos zonos (III skyrius, ketvirtasis skirsnis) (kodas 106) plotas, ha					0.2527		
Bendras žemės sklypų, kuriems Plano dalies pakeitimu nustatomos elektroninių ryšių tinklų elektroninių ryšių infrastruktūros apsaugos zonos (III skyrius, vienuoliktasis skirsnis) (kodas 101) plotas, ha					0.0091		
Bendras žemės sklypų, kuriems Plano dalies pakeitimu nustatomos MD ir naftotiekių (produktotiekių) infrastruktūros apsaugos zonos (III skyrius, vienuoliktasis skirsnis) (kodas 101) plotas, ha					0.2883		

Specialiųjų žemės naudojimo sąlygų pavadinimai:

Kodas	Reikšmė
101	Elektroninių ryšių tinklų elektroninių ryšių infrastruktūros apsaugos zonos (III skyrius, vienuoliktasis skirsnis)
106	Elektros linijų apsaugos zonos (III skyrius, ketvirtasis skirsnis)
107	Magistralinių dujotiekių ir naftotiekių (produktotiekių) apsaugos zonos (III skyrius, penktasis skirsnis)

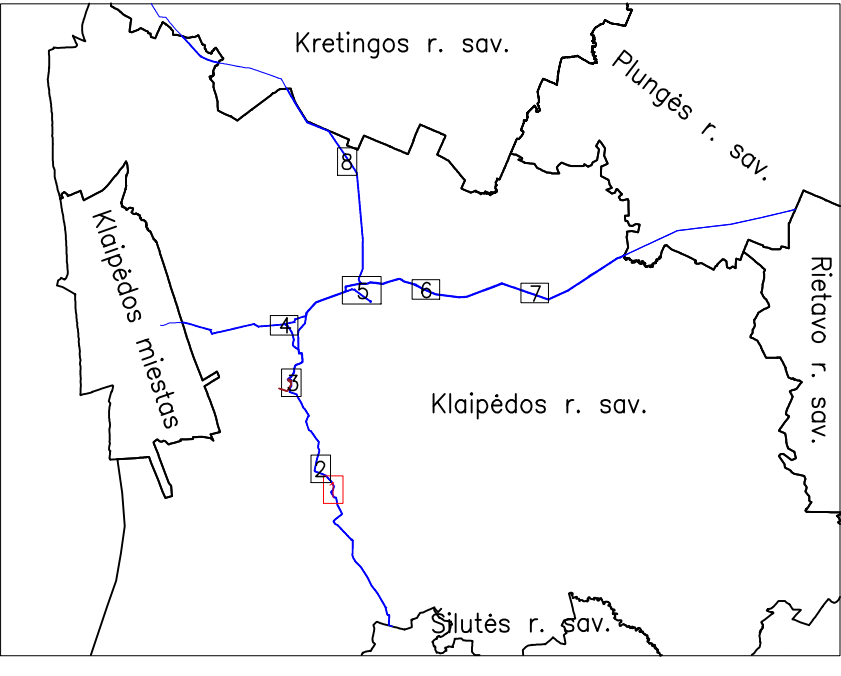
3 lentelė. Žemės sklypų, kurie patenka į Plano dalies keitimu tikslinamas ir nustatomas su magistralinių dujotiekių susijusios infrastruktūros apsaugos zonas, duomenys

Eil. Nr.	Savivaldybė	Žemės sklypo kadastrinis numeris	Žemės sklypo unikalus numeris	Žemės sklypo adresas
1.	Klaipėdos r.	5503/0009:53	5503-0009-0053	Klaipėdos r. sav., Agluonėnų sen., Juodikių k.
2.	Klaipėdos r.	5503/0009:89	5503-0009-0089	Klaipėdos r. sav., Agluonėnų sen., Juodikių k.
3.	Klaipėdos r.	5503/0009:308	4400-5154-9154	Klaipėdos r. sav., Agluonėnų sen., Juodikių k.
4.	Klaipėdos r.	5503/0009:14	5503-0009-0014	Klaipėdos r. sav., Agluonėnų sen., Juodikių k.
5.	Klaipėdos r.	5544/0006:438	4400-3100-8130	Klaipėdos r. sav., Priekulės sen., Žiaukų k.
6.	Klaipėdos r.	5544/0005:1201	4400-2382-2820	Klaipėdos r. sav., Dovilų sen., Kiškėnų k., Birbinčių g. 54
7.	Klaipėdos r.	5544/0005:1200	4400-2382-2731	Klaipėdos r. sav., Dovilų sen., Kiškėnų k., Birbinčių g. 52
8.	Klaipėdos r.	5510/0005:1328	4400-3042-1719	Klaipėdos r. sav., Dauparų-Kvietinių sen., Dauparų k., Grybų g. 15
9.	Klaipėdos r.	5510/0005:1057	4400-1976-5230	Klaipėdos r. sav., Dauparų-Kvietinių sen., Kuliškių k.
10.	Klaipėdos r.	5510/0006:1198	4400-2271-8607	Klaipėdos r. sav., Dauparų - Kvietinių sen., Kuliškių k.
11.	Klaipėdos r.	5538/0013:63	5538-0013-0063	Klaipėdos r. sav., Dauparų - Kvietinių sen., Saulažolių k.
12.	Klaipėdos r.	5538/0013:58	5538-0013-0058	Klaipėdos r. sav., Dauparų-Kvietinių sen., Saulažolių k.
13.	Klaipėdos r.	5520/0001:449	4400-2129-5070	Gargždai
14.	Klaipėdos r.	5520/0001:209	4400-0316-6018	Gargždai, Kretingos Plento g. 45
15.	Klaipėdos r.	5520/0001:524	5538-0016-0154	Gargždai
16.	Klaipėdos r.	5568/7001:10	4400-4197-1842	Klaipėdos r. sav., Klaipėdos r. sav. Teritorija
17.	Klaipėdos r.	5568/0001:134	5568-0001-0134	Klaipėdos r. sav., Vėžaičių sen., Gerduvėnų k.
18.	Klaipėdos r.	5568/0001:324	4400-0458-2085	Klaipėdos r. sav., Vėžaičių sen., Gerduvėnų k.
19.	Klaipėdos r.	5568/0003:14	5568-0003-0014	Klaipėdos r. sav., Vėžaičių sen., Pajuodupio k.
20.	Klaipėdos r.	5559/0004:9	4400-2111-6392	Klaipėdos r. sav., Vėžaičių sen., Perkūnų k.
21.	Klaipėdos r.	5559/0004:17	4400-3923-6427	Klaipėdos r. sav., Vėžaičių sen., Pajuodupio k.
22.	Klaipėdos r.	5568/0005:331	4400-2968-7662	Klaipėdos r. sav., Vėžaičių sen., Pajuodupio k.
23.	Klaipėdos r.	5538/0011:169	4400-0910-5864	Klaipėdos r. sav., Dauparų - Kvietinių sen., Žvirblių k., Žvirblių g. 30

Klaipėdos rajono savivaldybės teritorijoje esančių magistralinių dujotiekių ir susijusios infrastruktūros apsaugos zonų plano dalies pakeitimo planas

M 1:2000

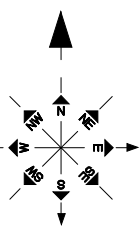
Lapo išdėstymo schema



Lietuvos Respublikos teritorijos M1:2000 skaitmeninis rastinis ortofotografinis žemėlapis ORT10L.T Nacionalinė žemės tarnyba prie ŽEM, 2018-2020 VI "Registru centras" žemės sklypų ribos, 2021

Sutartiniai ženklai:

- KAS** Katodinės apsaugos stotis
- KMK** Kontrolės ir matavimo kolonėlė (toliau - KMK) ir jos apsaugos zona (1m atstumu nuo KMK centro)**
- KMK** Suprojektuota kontrolės ir matavimo kolonėlė (toliau - KMK) ir jos apsaugos zona (1m atstumu nuo KMK centro)**
- DSS** Dujų skirstymo stotis
- - - Savivaldybių ribos
- Magistralinis dujotievis (toliau - MD)
- Prapūtimo vamzdis
- Teritorijos, kuriose yra MD įrenginių ir statinių (stotelių, uždarymo įtaisų, valymo ir diagnostikos įtaisų) pakeitimo ir priedimo kameros, slėgio ribojimo mazgai, apsauginiai
- Žemos įtampos požeminės elektros linijos (su MD susijusi infrastruktūra)
- Įžeminimo juosta (su MD susijusi infrastruktūra)
- Ryšių tinklų linijos (su MD susijusi infrastruktūra)
- Žemės sklypų ribos
- Žemės sklypų teritorijos, kurioms nustatomos arba tikslinamos MD, elektros ar ryšių apsaugos zonos, unikalus numeris, ribos, jų matavimo tipai:
 - 0000-0000-0000 Kadastriniai matavimai (Lietuvos koordinatų sistema (LKS-94))
 - 0000-0000-0000 Preliminariūs matavimai
 - IVŽ Laisvos valstybinės žemės (VŽ) teritorijos, kuriose nustatomos MD ar elektros tinklų apsaugos zonos, ribos ir eilės numeris
 - Anksčiau planu nustatytos MD ir naftotiekių (produktotiekių) apsaugos zonos (III skyrius, penktasis skirsnis) (kodas 107)* (1)
 - Anksčiau planu patikrintos MD ir naftotiekių (produktotiekių) apsaugos zonos (III skyrius, penktasis skirsnis) (kodas 107)* (1)
 - Esamos ir įrengtos MD ir naftotiekių (produktotiekių) apsaugos zonos (III skyrius, penktasis skirsnis) (kodas 107)* (1)
 - Anksčiau planu nustatytos elektros tinklų apsaugos zonos (III skyrius, ketvirtasis skirsnis) (kodas 106) (su MD susijusi infrastruktūra)** (1)
- Plano dalies keitimu nustatomos elektroninių ryšių tinklų apsaugos zonos (III skyrius, vienuoliktasis skirsnis) (kodas 101) (su MD susijusi infrastruktūra)** (2)
- Plano dalies keitimu nustatomos elektros tinklų apsaugos zonos (III skyrius, ketvirtasis skirsnis) (kodas 106) (su MD susijusi infrastruktūra)** (2)



Pastabos:
* - vadovaujantis LR specialiąja žemės naudojimo sąlygų įstatymo 27 ar. 1) MD vamzdžio apsaugos zona - tilpni vamzdžio trasa esanti žemės juosta, kurios ribos yra 25 metrai į abiejus pusių nuo vamzdžio ašies, virš šios juostos esanti oro eilė, po šia juosta esanti žemė bei vanduo virš šios juostos ir po ja, iki MD įrenginių ir statinių linijų, uždarymo įtaisų, valymo ir diagnostikos įtaisų pakeitimo ir priedimo kameros, slėgio ribojimo mazgai apsaugos zona - žemės juosta, kurios ribos yra 25 metrai atstumu aplink teritorijas, kuriose yra šie įrenginiai ar statiniai apsauginiai, virš šios juostos esanti oro eilė ir žemė po šia juosta.
** - vadovaujantis LR specialiąja žemės naudojimo sąlygų įstatymo 28 ar. 1) su abiejų pusių nuo žemės įtampos požeminių elektros linijų, žemės sklypų ribos, 25 ar. 1) žemė po šia juosta.
*** - vadovaujantis LR specialiąja žemės naudojimo sąlygų įstatymo 45 ar. 1) su abiejų pusių nuo šiuo linijinių linijų, vandens virš jos ir žemė po šia juosta.

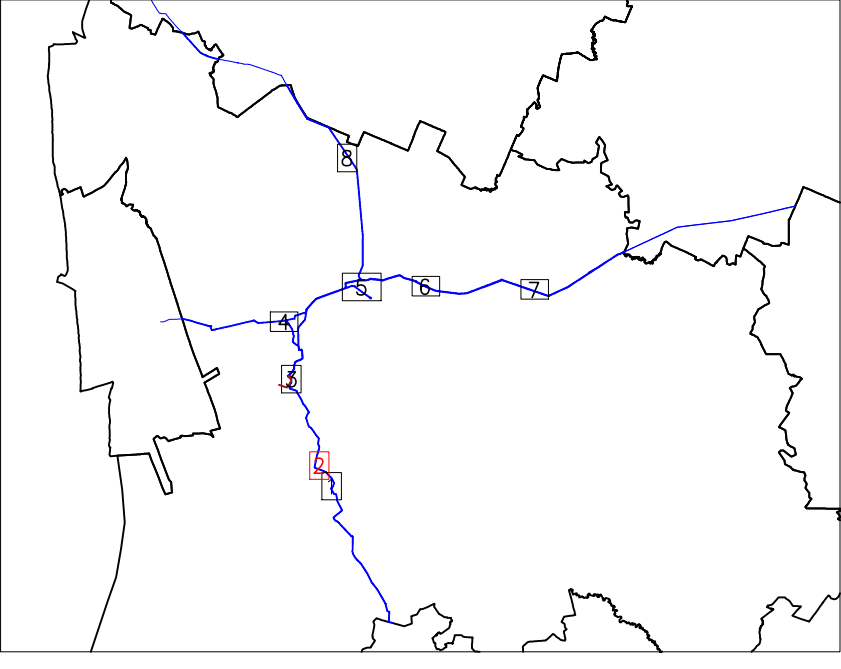
(1) Teritorijos, nustatomos Klaipėdos rajono savivaldybės teritorijoje esančių magistralinių dujotiekių ir susijusios infrastruktūros apsaugos zonų esančių planams, patvirtinti Lietuvos Respublikos energetikos ministro įsakymu 2023-08-29 Nr. 1-257.
(2) Teritorijos, nustatomos Klaipėdos rajono savivaldybės teritorijoje esančių magistralinių dujotiekių ir susijusios infrastruktūros apsaugos zonų plano dalies pakeitimo planams.

Partijos Nr.	Partijos pavadinimas	Kvadranto pav. Nr.	Partijos pavadinimas	Data	Lapų skaičius: 8	Lapo nr.: 1	M 1:2000
				2023-01-19			A.V.

Klaipėdos rajono savivaldybės teritorijoje esančių magistralinių dujotiekių ir susijusios infrastruktūros apsaugos zonų plano dalies pakeitimo planas

M 1:2000

Lapo išdėstymo schema



Lietuvos Respublikos teritorijos M:10000 skalmeninis rastrinis ortofotograminis žemėlapis ORT10L.T Nacionaliniai žemės matavimai pagal ŽEM. 2018-2020 VI "Registrų centras" žemės sklypų ribos, 2021

Sutartiniai ženklai:

- KAS** Katodinės apsaugos stotis
- KMK** Kontrolės ir matavimo kolonėlė (toliau - KMK) ir jos apsaugos zona (1m atstumu nuo KMK centro)**
- KMK** Suprojektuota kontrolės ir matavimo kolonėlė (toliau - KMK) ir jos apsaugos zona (1m atstumu nuo KMK centro)**
- DSS** Dujų skirstymo stotis
- Savivaldybės ribos
- Magistralinis dujotiekis (toliau - MD)
- Prapūtimo vamzdis
- Teritorijos, kuriose yra MD įrenginių ir statinių (stočių), uždarymo įtaisų, valymo ir diagnostavimo įtaisų paleidimo ir pereinimo kamercų, siegio ribojimo mazgų, aptverimas
- Žemos įtampos požeminės elektros linijos (su MD susijusi infrastruktūra)
- Įžeminimo juosta (su MD susijusi infrastruktūra)
- Ryšių tinklų linijos (su MD susijusi infrastruktūra)
- Žemės sklypų ribos

Žemės sklypų teritorijos, kurioms nustatomos arba tikslinamos MD, elektros ar ryšių apsaugos zonos, unikalus numeris, ribos, jų matavimo tūrai:

- 0000-0000-0000 Kadastriniai matavimai (Lietuvos koordinacinė sistema (LKS-94))
- 0000-0000-0000 Preliminarij matavimai
- IVZ** Laisvos valstybinės žemės (VŽ) teritorijos, kuriose nustatomos MD ar elektros tinklų apsaugos zonos, ribos ir eilės numeris
- Anksčiau planu nustatytos MD ir naftotiekių (produktotiekių) apsaugos zonos (III skyrius, penktasis skirsnis) (kodas 107)* (1)
- Anksčiau planu patikslintos MD ir naftotiekių (produktotiekių) apsaugos zonos (III skyrius, penktasis skirsnis) (kodas 107)** (1)
- Esamos ir įregistruotos MD ir naftotiekių (produktotiekių) apsaugos zonos (III skyrius, penktasis skirsnis) (kodas 107)* (1)
- Anksčiau planu nustatytos elektros tinklų apsaugos zonos (III skyrius, ketvirtasis skirsnis) (kodas 106) (su MD susijusi infrastruktūra)** (1)
- Plano dalies keitimu nustatomos elektroninių ryšių tinklų apsaugos zonos (III skyrius, ketvirtasis skirsnis) (kodas 106) (su MD susijusi infrastruktūra)** (2)
- Plano dalies keitimu nustatomos elektros tinklų apsaugos zonos (III skyrius, ketvirtasis skirsnis) (kodas 106) (su MD susijusi infrastruktūra)** (2)

Paaiškinimas:

* vadovaujantis LR specialiąją žemės matavimo sąlygų įstatymo 27 str. 1) MD vamzdyno apsaugos zona - ilgi valstybinio traukos esanti žemės juosta, kurios ribos yra po 25 metrais 1 ab pusės nuo vartavimo aikštes, vėli žemės esanti oro erdvė, po lia juosta esanti žemės bei vandens virš linijos ir po ja, 10 lin. MD įrenginių ir statinių erdvė, uždarymo įtaisų, valymo ir diagnostavimo įtaisų paleidimo ir pereinimo kamercų, siegio ribojimo mazgų įrengimas ome žemės juosta, kurios ribos yra 25 metrų atstumu aptikt teritorijos, kurioje yra šie įrenginiai ar statiniai aptvertas, virš linijos esanti oro erdvė ir žemė po lia juosta.

** vadovaujantis LR specialiąją žemės matavimo sąlygų įstatymo 24 str. 1) 1 ab pusės nuo žemės juostos paleidimo aikštelių linijų.

*** vadovaujantis LR specialiąją žemės matavimo sąlygų įstatymo 42 str. 1) 1 ab pusės nuo lin. linijų linijų, vėli virš jos ir žemė po lia juosta.

(1) Teritorijos, nustatytos Klaipėdos rajono savivaldybės teritorijoje esančių magistralinių dujotiekių ir susijusios infrastruktūros apsaugos zonų esančių planu, patvirtintu Lietuvos Respublikos energetikos ministro įsakymu 2023-08-26 Nr. 1-217.

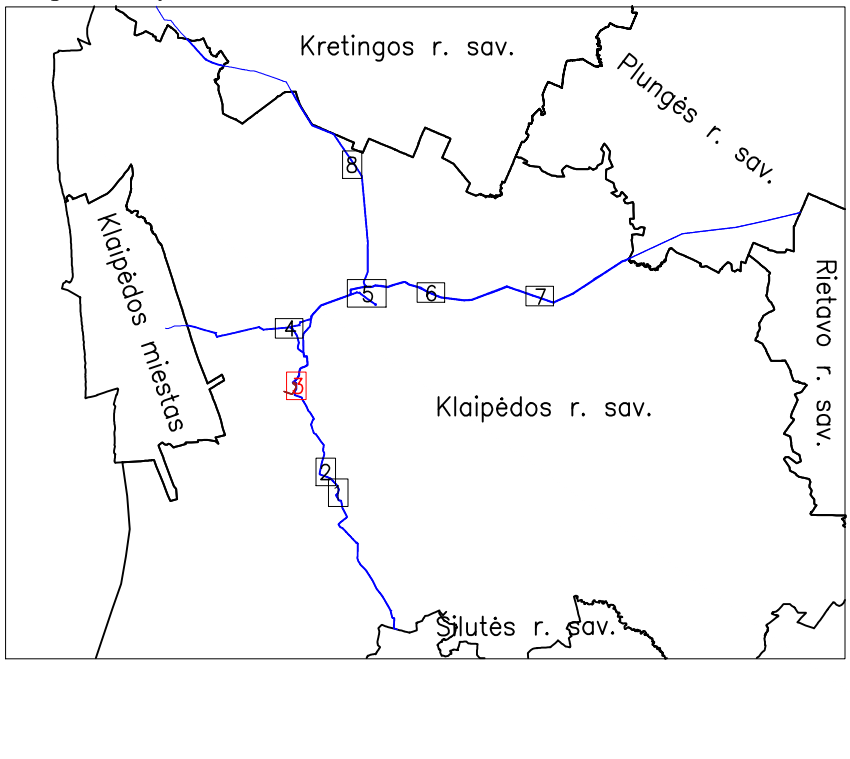
(2) Teritorijos, nustatytos Klaipėdos rajono savivaldybės teritorijoje esančių magistralinių dujotiekių ir susijusios infrastruktūros apsaugos zonų plano dalies pakeitimo planu.

Paraiška Nr.	Varianš Paraiškė	Skaidinėjimo psl. Nr.	Paraiška	Data	Lapų skaičius	Lapų nr.	2
				2023-01-19	8		A.V.

Klaipėdos rajono savivaldybės teritorijoje esančių magistralinių dujotiekių ir susijusios infrastruktūros apsaugos zonų plano dalies pakeitimo planas

M 1:2000

Lapo išdėstymo schema



Lietuvos Respublikos teritorijos ME:10000 skalmeninis rastinis ortofotografinis žemėlapis ORT10LT Nacionalinis žemėlapio planas ŽEM, 2018-2020 VI "Registru centras" žemės sklypų ribos, 2021

Sutartiniai ženklai:

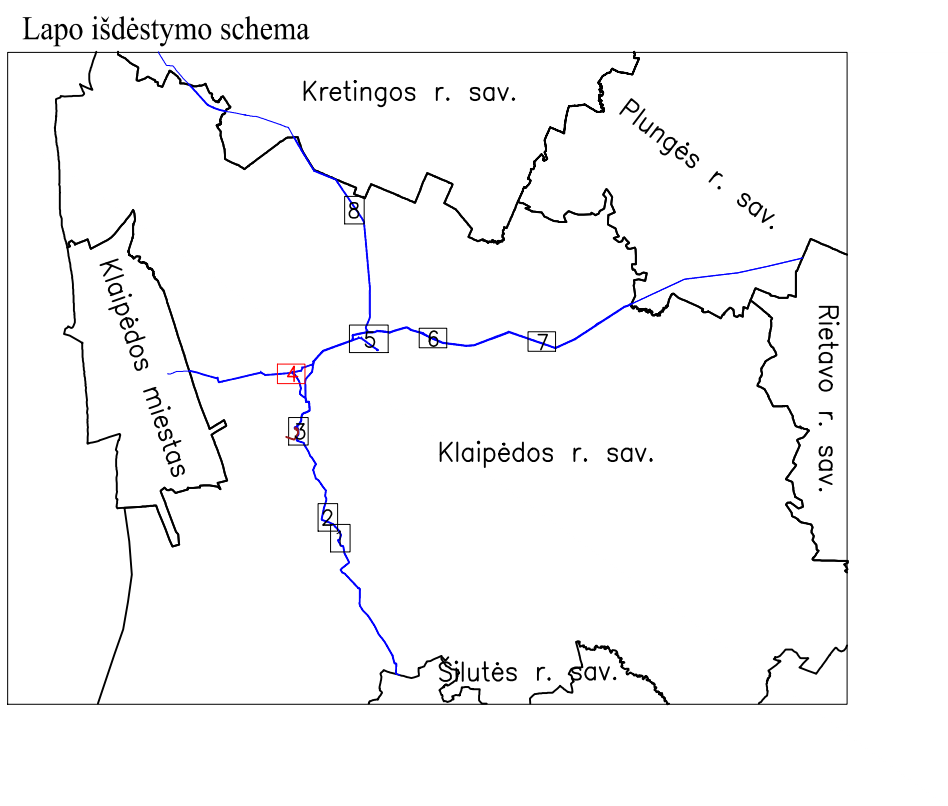
- KAS** ▲ Katodinės apsaugos stotis
 - KMK** □ Kontrolės ir matavimo kolonėlė (toliau - KMK) ir jos apsaugos zona (1m atstumu nuo KMK centro)**
 - KMK** □ Suprojektuota kontrolės ir matavimo kolonėlė (toliau - KMK) ir jos apsaugos zona (1m atstumu nuo KMK centro)**
 - DSS** ▲ Dujų skirstymo stotis
 - - - Savivaldybių ribos
 - Magistralinis dujotiekiš (toliau - MD)
 - Kitos MD ir naftotiekių (produktotiekių) apsaugos zonos (III skyrius, penktasis skirsnis)****
 - Prapūtimo vamzdis
 - Teritorijos, kurioje yra MD įrenginių ir statinių (stotelių, uždarymo įtaisų, valymo ir diagnozavimo įtaisų pakeidimo ir priėmimo kambarių, slėgio ribojimo mazgų), apsaugos zonos
 - Žemos įtampos požeminės elektros linijos (su MD susijusi infrastruktūra)
 - Įžeminimo juosta (su MD susijusi infrastruktūra)
 - Ryšių tinkle linijos (su MD susijusi infrastruktūra)
 - Žemės sklypų ribos
- Žemės sklypa teritorijos, kurioms nustatomos arba tikslinamos MD, elektros ar ryšių apsaugos zonos, unikalūs numeris, ribos, jų matavimo tipai:
- 0000-0000-0000 Kadastriiniai matavimai (Lietuvos koordinacių sistema (LKS-94))
 - 0000-0000-0000 Preliminari matavimai
 - IVŽ Laisvos valstybinės žemės (VŽ) teritorijos, kuriose nustatomos MD ar elektros tinklų apsaugos zonos, ribos ir cėlis matavimas
 - Anksčiau planu nustatytos MD ir naftotiekių (produktotiekių) apsaugos zonos (III skyrius, penktasis skirsnis) (kodas 107)* (1)
 - Anksčiau planu patikslintos MD ir naftotiekių (produktotiekių) apsaugos zonos (III skyrius, penktasis skirsnis) (kodas 107)* (1)
 - Esamos ir įrengtos MD ir naftotiekių (produktotiekių) apsaugos zonos (III skyrius, penktasis skirsnis) (kodas 107)* (1)
 - Anksčiau planu nustatytos elektros tinklų apsaugos zonos (III skyrius, ketvirtasis skirsnis) (kodas 106) (su MD susijusi infrastruktūra)** (1)
 - Kitos MD ir naftotiekių (produktotiekių) apsaugos zonos (III skyrius, penktasis skirsnis)****
 - Plano dalies keitimu nustatomos elektroninių ryšių tinklų apsaugos zonos (III skyrius, vienuoliktasis skirsnis) (kodas 101) (su MD susijusi infrastruktūra)** (2)
 - Plano dalies keitimu nustatomos elektros tinklų apsaugos zonos (III skyrius, ketvirtasis skirsnis) (kodas 106) (su MD susijusi infrastruktūra)** (2)

Paaiškinimas:
 * vadovaujantis LR specialiąja žemės naudojimo sąlygų įstatymo 27 str. 1) MD vamzdžio apsaugos zona - tilgali vamzdžio trausa esanti žemės juosta, kurios ribos yra po 25 metrais į abiejus puses nuo vamzdžio ašies, viš linijos esanti oro eilė, po linijos esanti žemės bei vandens virš paviršiaus ir po linijos MD įrenginių ir statinių apsaugos zonos, valymo ir diagnozavimo įtaisų pakeidimo ir priėmimo kambarių, slėgio ribojimo mazgų apsaugos zona - žemės juosta, kurios ribos yra 25 metrų atstumu aplink teritorijos, kurioje yra šie įrenginiai ar statiniai apsaugos, viš linijos esanti oro eilė ir žemė po linijos juosta;
 ** vadovaujantis LR specialiąja žemės naudojimo sąlygų įstatymo 24 str. 1) ir 148 str. 1) abiejų pusių nuo žemės juostos plotavimų objekto linijų;
 *** vadovaujantis LR specialiąja žemės naudojimo sąlygų įstatymo 45 str. 1) ir 148 str. 1) abiejų pusių nuo linijos linijinių viš linijos juosta žemė po linijos juosta;
 **** vadovaujantis informaciniais šaltiniais pagal AB "Klaipėdos nafta" pateiktus duomenis

(1) Teritorijos, kuriose Klaipėdos rajono savivaldybės teritorijoje esančių magistralinių dujotiekių ir susijusios infrastruktūros apsaugos zonos esančių planų, patvirtinti Lietuvos Respublikos energetikos ministro įsakymu 2022-08-26 Nr. 1-257.
 (2) Teritorijos, kuriose Klaipėdos rajono savivaldybės teritorijoje esančių magistralinių dujotiekių ir susijusios infrastruktūros apsaugos zonos plano dalies pakeitimo planas.

Paraiškų Nr.:		Klaipėdos rajono savivaldybės teritorijoje esančių magistralinių dujotiekių ir susijusios infrastruktūros apsaugos zonos plano dalies pakeitimo planas		
Paraiškų Vardas Pavardė	Skubėjimo psl. Nr.	Paraiškų Data	Lapų skaičius	Lapų nr.:
		2024-10-19	8	3
				A.V.

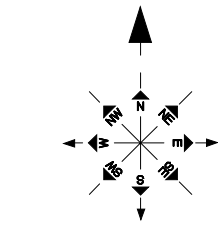
Klaipėdos rajono savivaldybės teritorijoje esančių magistralinių dujotiekių ir susijusios infrastruktūros apsaugos zonų plano dalies pakeitimo planas
M 1:2000



Lietuvos Respublikos teritorijos M1:10000 skaitmeninis rastriinis ortofotograminis žemėlapis OR1101.T Nacionaliniai žemės tarnyba prie ŽŪM, 2016-2020 VI Registrų centras žemės sklypų ribos, 2021

Sutartiniai ženklai:

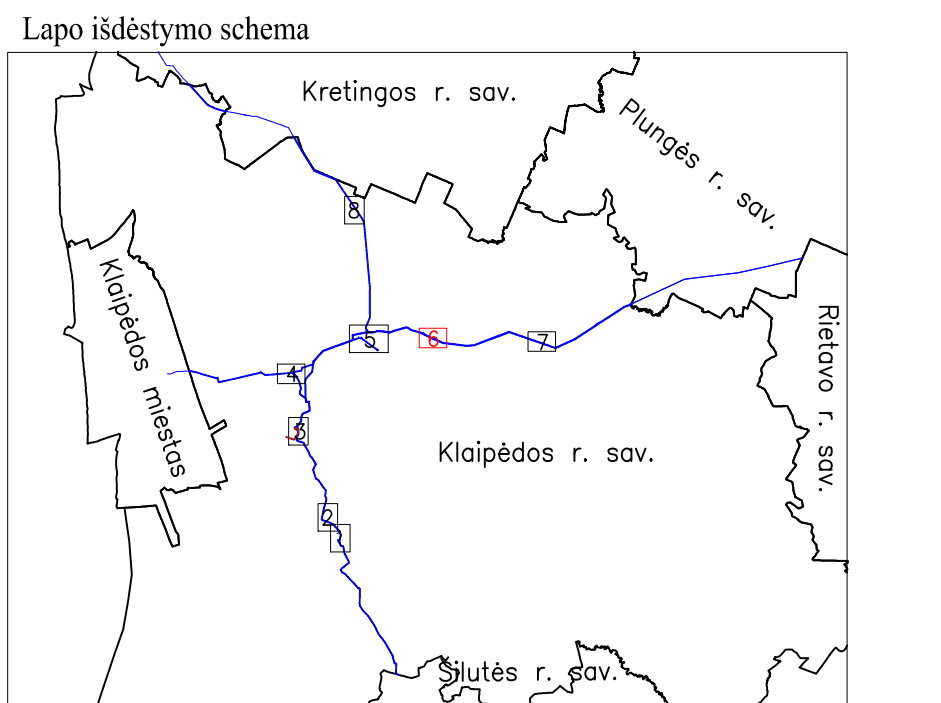
- KAS** ▲ Katodinės apsaugos stotis
 - KMK** □ Kontrolės ir matavimo kolonėlė (toliau - KMK) ir jos apsaugos zona (1m atstumu nuo KMK centro)**
 - KMK** □ Suprojektuota kontrolės ir matavimo kolonėlė (toliau - KMK) ir jos apsaugos zona (1m atstumu nuo KMK centro)**
 - DSS** ▲ Dujų skirstymo stotis
 - Savivaldybių ribos
 - Magistralinis dujotiektis (toliau - MD)
 - Prapūtimo vamzdis
 - Teritorijos, kurioje yra MD įrenginių ir statinių (stoečių, uždarymo įtaisų, vėlymo ir disjonavimo įtaisų paleidimo ir prerinimo kamarių, slėgio ribojimo mazgų), aptverimas
 - Žemos įtampos požeminės elektros linijos (su MD susijusi infrastruktūra)
 - Įžeminimo juosta (su MD susijusi infrastruktūra)
 - Rysčių tinklų linijos (su MD susijusi infrastruktūra)
 - Žemės sklypų ribos
- Žemės sklypų teritorijos, kurioms nustatomos arba tikslinamos MD, elektros ar ryšių apsaugos zonos, unikalus numeris, ribos, jų matavimo tipai:
- 0000-0000-0000 Kadastriiniai matavimai (Lietuvos koordinacinių sistema (LKS-94))
 - 0000-0000-0000 Preliminariūs matavimai
 - IVZ Laivų valstybinės žemės (VŽ) teritorijos, kuriose nustatomos MD ar elektros tinklų apsaugos zonos, ribos ir eilės numeris
 - Anksčiau planu nustatytos MD ir naftotiekių (produktotiekių) apsaugos zonos (III skyrius, penktasis skirsnis) (kodas 107)* (1)
 - Anksčiau planu patikslintos MD ir naftotiekių (produktotiekių) apsaugos zonos (III skyrius, penktasis skirsnis) (kodas 107)* (1)
 - Esamos ir įregistruotos MD ir naftotiekių (produktotiekių) apsaugos zonos (III skyrius, penktasis skirsnis) (kodas 107)* (1)
 - Anksčiau planu nustatytos elektros tinklų apsaugos zonos (III skyrius, ketvirtasis skirsnis) (kodas 106) (su MD susijusi infrastruktūra)** (1)
 - Plano dalies keitimu nustatomos elektroninių ryšių tinklų apsaugos zonos (III skyrius, vienuoliktasis skirsnis) (kodas 101) (su MD susijusi infrastruktūra)** (2)
 - Plano dalies keitimu nustatomos elektros tinklų apsaugos zonos (III skyrius, ketvirtasis skirsnis) (kodas 106) (su MD susijusi infrastruktūra)** (2)



Paaiškinimas:
* - vadovaujantis LR specialiąja žemės naudojimo sąlygų įstatymo 27 str. 4) MD vamzdžio apsaugos zona - diligi vamzdžio trasa esanti žemės juosta, kurios ribos yra 25 metrai į abiejus puses nuo vamzdžio ašies, vėly juosta esanti žemės bei vandens virš žemės paviršiaus ir po jo, iki MD įrenginių ir statinių apsaugos zonos ribų ir disjonavimo įtaisų paleidimo ir prerinimo kamarių, slėgio ribojimo mazgų apsaugos zonos - žemės juosta, kurios ribos yra 25 metrų atstumu aplink teritorijas, kurioje yra šie įrenginiai ir statiniai aptverimai, vėly juosta esanti žemės virš žemės paviršiaus ir po jo.
** - vadovaujantis LR specialiąja žemės naudojimo sąlygų įstatymo 24 str. 6) 1) - abiejų pusių nuo žemės juostos požeminė elektros linijų.
*** - vadovaujantis LR specialiąja žemės naudojimo sąlygų įstatymo 45 str. 1) - abiejų pusių nuo tūlį laidinų linijų, vėly juosta virš žemės paviršiaus ir po jo.

Parties Nr.	Parties pavadinimas	Kvalifikacijos patv. Nr.	Parties Data	Parties Data	Lapų skaičius	Lapų nr.	4
			2023-01-19		8		A.V.

Klaipėdos rajono savivaldybės teritorijoje esančių magistralinių dujotiekių ir susijusios infrastruktūros apsaugos zonų plano dalies pakeitimo planas
M 1:2000



Lietuvos Respublikos teritorijos M1:10000 skaitmeninis rastriinis ortofotografinis žemėlapis OR1101.T Nacionalinė žemės tarnyba prie ŽŪM, 2016-2020 VI "Registrų centras" žemės sklypų ribos, 2021

- Sutartiniai ženklai:**
- Anodinis žemikitis
 - ▲ Katodinės apsaugos stotis
 - KAS Kontrolės ir matavimo kolonėlė (toliau - KMK) ir jos apsaugos zona (1m atstumu nuo KMK centro)**
 - KMK Suprojektuota kontrolės ir matavimo kolonėlė (toliau - KMK) ir jos apsaugos zona (1m atstumu nuo KMK centro)**
 - ▲ Dujų skirstymo stotis
 - Savivaldybių ribos
 - Magistralinis dujotiekis (toliau - MD)
 - ✕ Prapūtimo vamzdis
 - Teritorijos, kuriose yra MD įrenginių ir statinių (stovčių, uždarymo įtaisų, valymo ir diagnostavimo įtaisų paleidimo ir priėmimo kambarių, šilumos mašinų, dujų skirstymo mašinų, žemės įtaisų, ribojimo mazgų), aptvertimas
 - Žemos įtampos požeminės elektros linijos (su MD susijusi infrastruktūra)
 - Įžeminimo juosta (su MD susijusi infrastruktūra)
 - Rysių tinklų linijos (su MD susijusi infrastruktūra)
 - Žemės sklypų ribos

- Žemės sklypų teritorijos, kurioms nustatomos arba tikslinamos MD, elektros ar ryšių apsaugos zonos, unikalus numeris, ribos, jų matavimo tipai:**
- Kadastriiniai matavimai (Lietuvos koordinacių sistema (LKS-94))
 - Preliminariūs matavimai
 - IVŽ Laivevos valstybinės žemės (VŽ) teritorijos, kuriose nustatomos MD ar elektros tinklų apsaugos zonos, ribos ir eilės numeris
 - Anksčiau planu nustatytos MD ir naftotiekių (produktotiekių) apsaugos zonos (III skyrius, penktasis skirsnis) (kodas 107)* (1)
 - Anksčiau planu patikslintos MD ir naftotiekių (produktotiekių) apsaugos zonos (III skyrius, penktasis skirsnis) (kodas 107)* (1)
 - Esamos ir registruotos MD ir naftotiekių (produktotiekių) apsaugos zonos (III skyrius, penktasis skirsnis) (kodas 107)* (1)
 - Anksčiau planu nustatytos elektros tinklų apsaugos zonos (III skyrius, ketvirtasis skirsnis) (kodas 106) (su MD susijusi infrastruktūra)** (1)
 - Plano dalies keitimu nustatomos elektroninių ryšių tinklų apsaugos zonos (III skyrius, vienuoliktasis skirsnis) (kodas 101) (su MD susijusi infrastruktūra)** (2)
 - Plano dalies keitimu nustatomos elektros tinklų apsaugos zonos (III skyrius, ketvirtasis skirsnis) (kodas 106) (su MD susijusi infrastruktūra)** (2)

Paaiškinimas:

* vadovaujantis LR specialiąja žemės naudojimo sąlygų įstatymo 27 str. d) MD vamzdžio apsaugos zona - ilgai vamzdžio traukos esanti žemės juosta, kurios ribos yra po 25 metrais į abiejus puses nuo vamzdžio ašies, virš žemės juostos esanti erdvė, po ją juosta esanti žemė bei vandens virš žemės juostos ir po ją, šiluminė MD įrenginių ir statinių izoliacija, uždarymo įtaisų, valymo ir diagnostavimo įtaisų paleidimo ir priėmimo kambariai, šilumos mašinų, dujų skirstymo mašinų, žemės įtaisų, ribojimo mazgų, kuriose yra šie įrenginiai ar statiniai aptverti, virš žemės juostos esanti oro erdvė ir žemė po ją juosta.

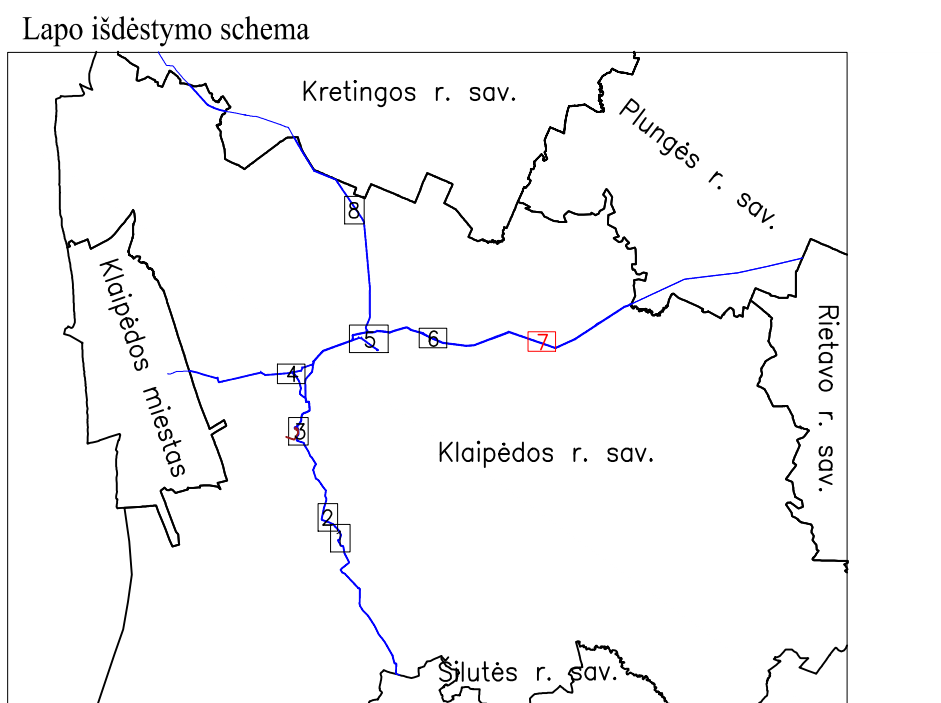
** vadovaujantis LR specialiąja žemės naudojimo sąlygų įstatymo 23 str. 10) m) abiejų pusių nuo žemės juostos paleidimo elektros linijų.

(1) Teritorijos, nustatomos Klaipėdos rajono savivaldybės teritorijoje esančių magistralinių dujotiekių ir susijusios infrastruktūros apsaugos zonos esančių planų, patvirtintų Lietuvos Respublikos energetikos ministro įsakymu 2023-08-26 Nr. I-217.

(2) Teritorijos, nustatomos Klaipėdos rajono savivaldybės teritorijoje esančių magistralinių dujotiekių ir susijusios infrastruktūros apsaugos zonos planų dalies pakeitimo planai.

Planavimo Nr.	Klaipėdos rajono savivaldybės teritorijoje esančių magistralinių dujotiekių ir susijusios infrastruktūros apsaugos zonos plano dalies pakeitimo planas				
Lapelis: 1					
M 1:2000					
Parengęs	Vaidas Pivardis	Kvalifikacijos patvirtinimas	Parengė	Data	Lapų skaičius: 8
				2023-01-19	Lapų nr.: 6
					A.V.

Klaipėdos rajono savivaldybės teritorijoje esančių magistralinių dujotiekių ir susijusios infrastruktūros apsaugos zonų plano dalies pakeitimo planas
M 1:2000



Lietuvos Respublikos teritorijos M1:10000 skaitmeninis rastriinis ortofotografinis žemėlapis ORT100LT
Nacionalinė žemės tarnyba prie ŽŪM, 2018-2020
VI "Registrij centras" žemės sklypų ribos, 2021

Sutartiniai ženklai:

- KAS Katodinės apsaugos stotis
- KMK Kontrolės ir matavimo kolonėlė (toliau - KMK) ir jos apsaugos zona (1m atstumu nuo KMK centro)**
- KMK Suprojektuota kontrolės ir matavimo kolonėlė (toliau - KMK) ir jos apsaugos zona (1m atstumu nuo KMK centro)**
- DSS Dujų skirstymo stotis
- - - - - Savivaldybių ribos
- Magistralinis dujotiekis (toliau - MD)
- Prapūtimo vamzdis
- Teritorijos, kurioje yra MD įrenginių ir statinių (stodžių, uždarymo įtaisų, vėlymo ir išjungimo įtaisų paleidimo ir prerinimo kambarių, slėgio ribojimo mazgų, aptvertas. Slėgio ribojimo mazgų, aptvertas.
- Žemės įtampos požeminės elektros linijos (su MD susijusi infrastruktūra)
- Įžeminimo juosta (su MD susijusi infrastruktūra)
- Ryšių tinklų linijos (su MD susijusi infrastruktūra)
- Žemės sklypų ribos
- Žemės sklypų teritorijos, kurioms nustatomos arba tikslinamos MD, elektros ar ryšių apsaugos zonos, unikalus numeris, ribos, jų matavimų tipai:
 - Kadastriiniai matavimai (Lietuvos koordinacių sistema (LKS-94))
 - Preliminariūs matavimai
 - IVŽ
 - Anksčiau planu nustatytos MD ir naftotiekių (produktotiekių) apsaugos zonos (III skyrius, penktasis skirsnis) (kodas 107)* (1)
 - Anksčiau planu patikslintos MD ir naftotiekių (produktotiekių) apsaugos zonos (III skyrius, penktasis skirsnis) (kodas 107)* (1)
 - Esamos ir registruotos MD ir naftotiekių (produktotiekių) apsaugos zonos (III skyrius, penktasis skirsnis) (kodas 107)* (1)
 - Anksčiau planu nustatytos elektros tinklų apsaugos zonos (III skyrius, ketvirtasis skirsnis) (kodas 106) (su MD susijusi infrastruktūra)** (1)
 - Plano dalies keitimu nustatomos elektroninių ryšių tinklų apsaugos zonos (III skyrius, vienuiktasis skirsnis) (kodas 101) (su MD susijusi infrastruktūra)** (2)
 - Plano dalies keitimu nustatomos elektros tinklų apsaugos zonos (III skyrius, ketvirtasis skirsnis) (kodas 106) (su MD susijusi infrastruktūra)** (2)

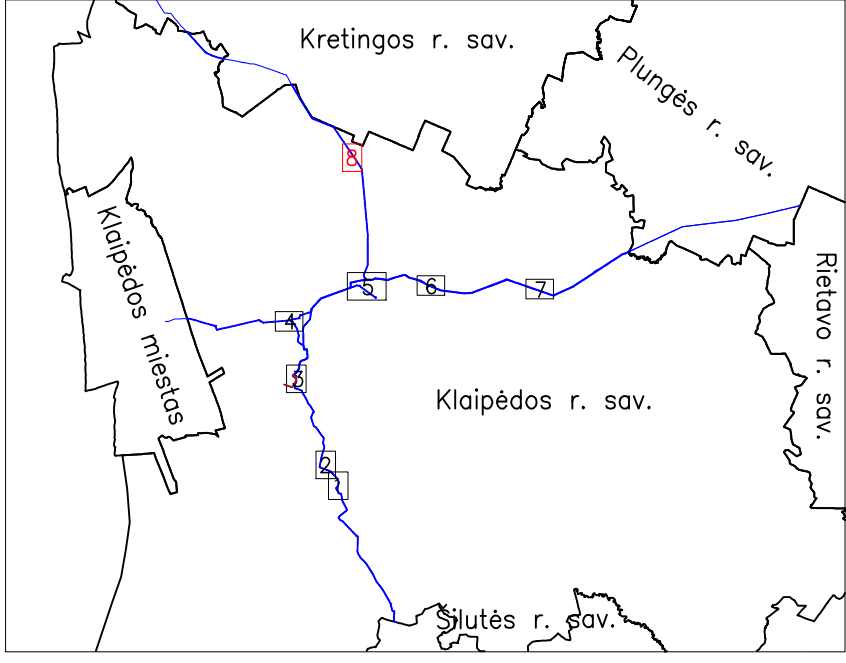
Paaiškinimas:
* - vadovaujantis LR specialiąja žemės naudojimo sąlygų įstatymo 27 str. d) MD vamzdžio apsaugos zona - dilgali vamzdžio traukos esanti žemės juosta, kurios ribos yra po 25 metrais į abiejus puses nuo vamzdžio ašies, turi šios juostos esanti oro erdvė, po šios juostos esanti žemė bei vanduo virš šios juostos ir po jos, iki MD įrenginių ir statinių ribos, uždarymo įtaisų, vėlymo ir išjungimo įtaisų paleidimo ir prerinimo kambarių, slėgio ribojimo mazgų apsaugos zona - žemės juosta, kurios ribos yra 25 metrų atstumu aplink teritoriją, kurioje yra šie įrenginiai ar statiniai apgėriniai, virš šios juostos esanti oro erdvė ir žemė po šia juosta.
** - vadovaujantis LR specialiąja žemės naudojimo sąlygų įstatymo 24 str. 6o 1 m. abiejose puses nuo žemės įtampos požeminės elektros linijų.
*** - vadovaujantis LR specialiąja žemės naudojimo sąlygų įstatymo 45 str. 2o 1 cetrui abiejose puses nuo šios linijų linijų, vanduo virš jos ir žemė po šia juosta.
(1) Teritorijos, esančios Klaipėdos rajono savivaldybės teritorijoje esančių magistralinių dujotiekių ir susijusios infrastruktūros apsaugos zonos esančių plano, paviršiu Lietuvos Respublikos energetikos ministro įsakymu 2023-08-28 Nr. 1-237.
(2) Teritorijos, esančios Klaipėdos rajono savivaldybės teritorijoje esančių magistralinių dujotiekių ir susijusios infrastruktūros apsaugos zonos plano dalies pakeitimo planas.

Paraiškų Nr.										Klaipėdos rajono savivaldybės teritorijoje esančių magistralinių dujotiekių ir susijusios infrastruktūros apsaugos zonos plano dalies pakeitimo planas
Lėšų: 1 M 1:2000										
Pareigos	Vardas Pavardė	Kvalifikacijos paž. Nr.	Parasas	Data	Lapų skaičius: 8	Lapo nr.: 7				
				2023-01-19			A.V.			

Klaipėdos rajono savivaldybės teritorijoje esančių magistralinių dujotiekių ir susijusios infrastruktūros apsaugos zonų plano dalies pakeitimo planas

M 1:2000

Lapo išdėstymo schema

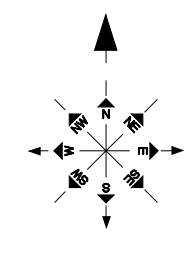


Sutartiniai ženklai:

- KAS** Katodinės apsaugos stotis
- KMK** Kontrolės ir matavimo kolonėlė (toliau - KMK) ir jos apsaugos zona (1m atstumu nuo KMK centro)**
- KMK** Suprojektuota kontrolės ir matavimo kolonėlė (toliau - KMK) ir jos apsaugos zona (1m atstumu nuo KMK centro)**
- DSS** Dujų skirstymo stotis
- Savivaldybių ribos
- Magistralinis dujotiekis (toliau - MD)
- Prapūtimo vamzdis
- Teritorijos, kurioje yra MD įrenginių ir statinių (stočių), uždarymo įtaisų, valymo ir diagnostinio įtaisų pakeidimo ir pereinamo kampe. Siegio ribojimo mazgu), aptverimas
- Žemės įtampos požeminės elektros linijos (su MD susijusi infrastruktūra)
- Įžeminimo juosta (su MD susijusi infrastruktūra)
- Ryšių tinklų linijos (su MD susijusi infrastruktūra)
- Žemės sklypų ribos

Žemės sklypų teritorijos, kurioms nustatomos arba tikslinamos MD, elektros ar ryšių apsaugos zonos, unikalus numeris, ribos, jų matavimo tipas:

- 0000-0000-0000 Kadastriiniai matavimai (Lietuvos koordinacinė sistema (LKS-94))
- 0000-0000-0000 Preliminari matavimai
- IVZ Laisvos valstybinės žemės (VŽ) teritorijos, kuriose nustatomos MD ar elektros tinklų apsaugos zonos, ribos ir eilės numeris
- Anksčiau planu nustatytos MD ir naftotiekių (produktotiekių) apsaugos zonos (III skyrius, penktasis skirsnis) (kodas 107)* (1)
- Anksčiau planu patikslintos MD ir naftotiekių (produktotiekių) apsaugos zonos (III skyrius, penktasis skirsnis) (kodas 107)* (1)
- Esamos ir įregistruotos MD ir naftotiekių (produktotiekių) apsaugos zonos (III skyrius, penktasis skirsnis) (kodas 107)* (1)
- Anksčiau planu nustatytos elektros tinklų apsaugos zonos (III skyrius, ketvirtasis skirsnis) (kodas 106) (su MD susijusi infrastruktūra)** (1)
- Plano dalies keitimu nustatomos elektroninių ryšių tinklų apsaugos zonos (III skyrius, vienątas skirsnis) (kodas 101) (su MD susijusi infrastruktūra)** (2)
- Plano dalies keitimu nustatomos elektros tinklų apsaugos zonos (III skyrius, ketvirtasis skirsnis) (kodas 106) (su MD susijusi infrastruktūra)** (2)



Pastabos:

- * vadovaujantis LR specialiąja žemės matavimo sąlygų įstatymo 27 str. 1) MD vamzdžio apsaugos zona - išilgai vamzdžio trasa esanti žemės juosta, kurios ribos yra po 25 metrais abiejose nuo vamzdžio šalių, bet jos juostos esanti oro erdvė, po juo juosta esanti žemė bei vanduo virš jos juostos ir po juo, 3) III skyrius MD įrenginių ir statinių apsaugos zonos, valymo ir diagnostinio įtaisų pakeidimo ir pereinamo kampe, siegio ribojimo mazgu) aptverimas, virš jos juostos esanti oro erdvė ir žemė po juo juosta, kurios ribos yra 25 metrų atstumu aplink teritorijos, kurioje yra šie įrenginiai ar statiniai apsaugos, virš jos juostos esanti oro erdvė ir žemė po juo juosta;
- ** vadovaujantis LR specialiąja žemės matavimo sąlygų įstatymo 24 str. 1) ir 148 straipsnio žemės įtampos požeminės elektros linijų, virš jos juostos esanti oro erdvė ir žemė po juo juosta;

(1) Teritorijos, nustatomos Klaipėdos rajono savivaldybės teritorijoje esančių magistralinių dujotiekių ir susijusios infrastruktūros apsaugos zonų esančių planu, patvirtintu Lietuvos Respublikos energetikos ministro įsakymu 2023-08-26 Nr. I-217.

(2) Teritorijos, nustatomos Klaipėdos rajono savivaldybės teritorijoje esančių magistralinių dujotiekių ir susijusios infrastruktūros apsaugos zonų planų dalies pakeitimo planu.

Paraiška Nr.	Paraiškų gavėjo pavadinimas	Paraiškų gavėjo adresas	Paraiška Data	Laikotarpis	Lapų skaičius	Lapų nr.	M 1:2000
			2023-10-19	8	8		A.V.

DETALŪS METADUOMENYS

Dokumento sudarytojas (-ai)	Lietuvos Respublikos energetikos ministerija 302308327, Gedimino pr. 38, LT-01104 Vilnius
Dokumento pavadinimas (antraštė)	DĖL ENERGETIKOS MINISTRO 2022 M. RUGPJŪČIO 26 D. ĮSAKYMO NR. 1-257 „DĖL KLAIPĖDOS RAJONO SAVIVALDYBĖS TERITORIJOJE ESANČIŲ MAGISTRALINIŲ DUJOTIEKIŲ IR SUSIJUSIOS INFRASTRUKTŪROS APSAUGOS ZONŲ PLANO PATVIRTINIMO“ PAKEITIMO
Dokumento registracijos data ir numeris	2023-01-25 Nr. 1-12
Dokumento gavimo data ir dokumento gavimo registracijos numeris	–
Dokumento specifikacijos identifikavimo žymuo	ADOC-V1.0
Parašo paskirtis	Suderinimas
Parašą sukūrusio asmens vardas, pavardė ir pareigos	Giedrė Šeškevičienė, Vyriausiasis specialistas, Energetinio saugumo grupė
Sertifikatas išduotas	GIEDRĖ ŠEŠKEVIČIENĖ, Lietuvos Respublikos energetikos ministerija LT
Parašo sukūrimo data ir laikas	2023-01-24 08:53:53 (GMT+02:00)
Parašo formatas	XAdES-EPES
Laiko žymoje nurodytas laikas	–
Informacija apie sertifikavimo paslaugų teikėją	ADIC CA-B, Asmens dokumentu israsymo centras prie LR VRM LT
Sertifikato galiojimo laikas	2021-11-30 10:54:13 – 2024-11-29 10:54:13
Parašo paskirtis	Suderinimas
Parašą sukūrusio asmens vardas, pavardė ir pareigos	Dovilė Kavaliauskienė, Patarėjas, Teisės ir personalo grupė
Sertifikatas išduotas	DOVILĖ KAVALIAUSKIENĖ LT
Parašo sukūrimo data ir laikas	2023-01-24 09:43:30 (GMT+02:00)
Parašo formatas	XAdES-EPES
Laiko žymoje nurodytas laikas	–
Informacija apie sertifikavimo paslaugų teikėją	EID-SK 2016, AS Certifitseerimiskeskus EE
Sertifikato galiojimo laikas	2022-10-30 11:26:13 – 2027-10-29 23:59:59
Parašo paskirtis	Suderinimas
Parašą sukūrusio asmens vardas, pavardė ir pareigos	Inga Žilienė, Viceministras
Sertifikatas išduotas	INGA ŽILIENĖ, Lietuvos Respublikos energetikos ministerija LT
Parašo sukūrimo data ir laikas	2023-01-24 09:47:58 (GMT+02:00)
Parašo formatas	XAdES-EPES
Laiko žymoje nurodytas laikas	–
Informacija apie sertifikavimo paslaugų teikėją	ADIC CA-A, Asmens dokumentu israsymo centras prie LR VRM LT
Sertifikato galiojimo laikas	2021-01-26 11:05:59 – 2024-01-26 11:05:59
Parašo paskirtis	Pasirašymas
Parašą sukūrusio asmens vardas, pavardė ir pareigos	Dainius Kreivys, Ministras
Sertifikatas išduotas	DAINIUS KREIVYS, Lietuvos Respublikos energetikos ministerija LT
Parašo sukūrimo data ir laikas	2023-01-25 15:16:27 (GMT+02:00)
Parašo formatas	XAdES-T
Laiko žymoje nurodytas laikas	2023-01-25 15:16:43 (GMT+02:00)
Informacija apie sertifikavimo paslaugų teikėją	ADIC CA-B, Asmens dokumentu israsymo centras prie LR VRM LT
Sertifikato galiojimo laikas	2020-12-11 09:21:20 – 2023-12-11 09:21:20

DETALŪS METADUOMENYS

Informacija apie būdus, naudotus metaduomenų vientisumui užtikrinti	"Registravimas" paskirties metaduomenų vientisumas užtikrintas naudojant "RCSC IssuingCA, VI Registru centras - i.k. 124110246 LT" išduotą sertifikatą "DBSIS, Informatikos ir ryšių departamentas prie Lietuvos Respublikos vidaus reikalų ministerijos, į.k.188774822 LT", sertifikatas galioja nuo 2022-05-19 16:48:06 iki 2025-05-18 16:48:06
Pagrindinio dokumento priedų skaičius	2
Pagrindinio dokumento priedamų dokumentų skaičius	–
Priedamo dokumento sudarytojas (-ai)	–
Priedamo dokumento pavadinimas (antraštė)	–
Priedamo dokumento registracijos data ir numeris	–
Programinės įrangos, kuria naudojantis sudarytas elektroninis dokumentas, pavadinimas	DBSIS, versija 3.5.71
Informacija apie elektroninio dokumento ir elektroninio (-ių) parašo (-ų) tikrinimą (tikrinimo data)	Atitinka specifikacijos keliamus reikalavimus. Visi dokumente esantys elektroniniai parašai galioja (2023-01-25 16:39:52)
Paieškos nuoroda	–
Papildomi metaduomenys	Nuorašą suformavo 2023-01-25 16:39:52 DBSIS