



LIETUVOS RESPUBLIKOS ENERGETIKOS MINISTRAS

ĮSAKYMAS

DĖL TAURAGĖS RAJONO SAVIVALDYBĖS TERITORIJOJE ESANČIŲ
MAGISTRALINIŲ DUJOTIEKIŲ IR SUSIJUSIOS INFRASTRUKTŪROS APSAUGOS
ZONŲ PLANO PATVIRTINIMO

2023 m.

d. Nr.

Vilnius

Vadovaudamasis Lietuvos Respublikos specialiųjų žemės naudojimo sąlygų įstatymo 6 straipsnio 1 dalies 6 punktu, 9 straipsnio 3 dalimi, 141 straipsnio 3 dalimi, Lietuvos Respublikos Vyriausybės 2019 m. gruodžio 11 d. nutarimo Nr. 1248 „Dėl Lietuvos Respublikos specialiųjų žemės naudojimo sąlygų įstatymo įgyvendinimo“ 2.3 papunkčiu, Elektros tinklų, magistralinių dujotiekių ir naftotiekių (produktotiekių), skirstomųjų dujotiekių, šilumos perdavimo tinklų apsaugos zonų, magistralinių dujotiekių vietovės klasių teritorijų planų rengimo (nerengiant teritorijų planavimo dokumento ar žemės valdos projekto) ir tvirtinimo tvarkos aprašo, patvirtinto Lietuvos Respublikos energetikos ministro 2020 m. spalio 13 d. įsakymu Nr. 1-339 „Dėl Elektros tinklų, magistralinių dujotiekių ir naftotiekių (produktotiekių), skirstomųjų dujotiekių, šilumos perdavimo tinklų apsaugos zonų, magistralinių dujotiekių vietovės klasių teritorijų planų rengimo (nerengiant teritorijų planavimo dokumento ar žemės valdos projekto) ir tvirtinimo tvarkos aprašo patvirtinimo“, 18 punktu ir atsižvelgdamas į UAB „Atamis“, atstovaujančios AB „Amber Grid“ pagal 2023 m. sausio 9 d. įgaliojimą Nr. 9-8, 2023 m. gegužės 2 d. prašymą Nr. S-23/342 „Prašymas organizuoti plano patvirtinimą“:

1. T v i r t i n u Tauragės rajono savivaldybės teritorijoje esančių magistralinių dujotiekių ir susijusios infrastruktūros apsaugos zonų planą (pridedama).

2. N u s t a t a u, kad šis įsakymas ir Tauragės rajono savivaldybės teritorijoje esančių magistralinių dujotiekių ir susijusios infrastruktūros apsaugos zonų planas skelbiami AB „Amber Grid“ interneto svetainėje www.ambergrid.lt.

Energetikos ministras

Dainius Kreivys

**TAURAGĖS RAJONO SAVIVALDYBĖS TERITORIJOJE ESANČIŲ
MAGISTRALINIŲ DUJOTIEKIŲ IR SUSIJUSIOS INFRASTRUKTŪROS
APSAUGOS ZONŲ PLANAS**

2023

ĮVADAS

Plano pavadinimas – Tauragės rajono savivaldybės teritorijoje esančių magistralinių dujotiekių ir susijusios infrastruktūros apsaugos zonų planas (toliau – **Planas**).

Plano objektas:

1. magistralinio dujotiekio vamzdynas, kurio unikalus Nr. 4400-2456-0714 (statybos pabaigos metai 2012);
2. magistralinio dujotiekio vamzdynas (Tauragė – Klaipėda II etapas), kurio unikalus Nr. 4400-2768-4379 (statybos pabaigos metai 2013);
3. magistralinio dujotiekio vamzdynas, kurio unikalus Nr. 4400-4288-4720 (statybos pabaigos metai 2016);
4. magistralinio dujotiekio vamzdynas, kurio unikalus Nr. 4400-4288-8762 (statybos pabaigos metai 2016);
5. Tauragės DSS, kurio unikalus Nr. 4400-1990-9476 (statybos pabaigos metai 2016);
6. kita susijusi infrastruktūra (elektros tinklai (įskaitant katodinės apsaugos)) (toliau – **Susijusi infrastruktūra**).

Plano teritorija – Planas rengiamas magistralinio dujotiekio (toliau – **MD**) ir Susijusios infrastruktūros objektams, esantiems Tauragės rajono savivaldybės Žygaičių, Tauragės, Mažonų ir Gaurės seniūnijų teritorijose.

Plano iniciatorius – AB „Amber Grid“, Laisvės pr. 10, Vilnius LT-04215, tel. +370 5 236 0855, el. paštas info@ambergrid.lt, interneto svetainė <https://www.ambergrid.lt/>). Už šio plano sprendinių rengimo vykdymą atsakingas asmuo – vyresnioji inžinierė Rūta Bastikaitienė, tel. +370 640 42 750, el. paštas r.bastikaitiene@ambergrid.lt.

Plano rengėjas – UAB „Atamis“, juridinio asmens kodas 300564438, Žirmūnų g. 139 A, LT-09120 Vilnius, interneto svetainės adresas www.atamis.lt, atsakingas asmuo – Projekto vadovė Asta Anikėnienė (kvalifikacijos pažymėjimas Nr. 2M-M-2020, išduotas Nacionalinės žemės tarnybos prie Žemės ūkio ministerijos direktoriaus 2014 m. balandžio 17 d. įsakymu Nr. 1P-(1.3.)-151), tel. +370 614 32520, el. paštas a.anikeniene@atamis.lt.

Plano rengimo pagrindas – AB „Amber Grid“ ir UAB „Atamis“ 2022 m. sausio 3 d. paslaugų pirkimo – pardavimo sutartis Nr. 553093(3)/AT-22T-1872.

Plano tikslas – parengti Tauragės rajono savivaldybės teritorijoje esančių MD ir Susijusios

infrastruktūros apsaugos zonų planą (nerengiant teritorijų planavimo dokumento ar žemės valdos projekto).

Plano rengėjas yra atsakingas už tinkamą apsaugos zonų nurodymą ir šių apsaugos zonų pažymėjimą plane.

Teisinis pagrindas. Planas rengiamas vadovaujantis:

1. Lietuvos Respublikos (toliau – **LR**) specialiųjų žemės naudojimo sąlygų įstatymu (toliau – **SŽNS įstatymas**);
2. LR žemės įstatymu;
3. LR miškų įstatymu;
4. LR nekilnojamojo turto kadastro įstatymu;
5. LR nekilnojamojo turto kadastro nuostatais (toliau – **Nekilnojamojo turto kadastro nuostatai**);
6. LR nekilnojamojo turto registro įstatymu;
7. LR nekilnojamojo turto registro nuostatais;
8. LR energetikos ministro 2020 m. spalio 13 d. įsakymu Nr. 1-339 patvirtintu Elektros tinklų, magistralinių dujotiekių ir naftotiekių (produktotiekių), skirstomųjų dujotiekių, šilumos perdavimo tinklų apsaugos zonų, magistralinių dujotiekių vietovės klasių teritorijų planų rengimo (nerengiant teritorijų planavimo dokumento ar žemės valdos projekto) ir tvirtinimo tvarkos aprašu (toliau – **Tvarkos aprašas**);
9. LR Vyriausybės 2020 m. balandžio 1 d. nutarimu Nr. 339 patvirtinta Kompensacijos dėl specialiųjų žemės naudojimo sąlygų taikymo LR specialiųjų žemės naudojimo sąlygų įstatyme nurodytose teritorijose, nustatytose tenkinant viešąjį interesą, apskaičiavimo ir išmokėjimo metodika (toliau – **Metodika**);
10. LR žemės ūkio ministro 2019 m. gruodžio 16 d. įsakymu Nr. 3D-700 „Dėl Teritorijų, kuriose taikomos specialiosios žemės naudojimo sąlygos, erdvinių duomenų rinkinio specifikacijos patvirtinimo“ (toliau – **Specifikacija**);
11. kitais teisės aktų reikalavimais.

1. PLANO RENGIMAS

Remiantis Tvarkos aprašo 2 punkto nuostatomis, Planas rengiamas ir objektų apsaugos zonos jame nustatomos nerengiant teritorijų planavimo dokumento ar žemės valdos projekto tenkinant viešąjį interesą pagal SŽNS įstatymo 7 straipsnio 3 dalį, kai žemės savininkų ir/ar valstybinės bei savivaldybių žemės patikėtinių sutikimai neprivalomai ir objektų apsaugos zonos nustatomos MD bei susijusiai infrastruktūrai. Vadovaujantis Tvarkos aprašo 4 punkto nuostatomis, rengiamas vienas Planas tarpusavyje susijusiems skirtingų rūšių objektams, kadangi plano iniciatorius yra tas pats asmuo.

Šiuo planu MD vietovės klasių teritorijos nėra nustatomos. Šių teritorijų nustatymui bus rengiamas atskiras planas.

Plano iniciatorius – Lietuvos gamtinių dujų perdavimo sistemos operatorius, atsakingas už gamtinių dujų perdavimą (transportavimą aukšto slėgio vamzdynais) sistemos naudotojams, gamtinių dujų infrastruktūros eksploatavimą, priežiūrą ir plėtojimą, veikiantis pagal Valstybinės energetikos reguliavimo tarybos 2015-04-10 išduotą gamtinių dujų perdavimo veiklos licenciją Nr. L2-3 (GDP). Vadovaujantis SŽNS įstatymo nuostatomis, turi pareigą atlikti žymas, registruoti MD ir Susijusios infrastruktūros objektų, įrengtų iki SŽNS įstatymo įsigaliojimo dienos, apsaugos zonas Nekilnojamojo turto registre (toliau – **NTR**) ir Nekilnojamojo turto kadastre (toliau – **NTK**). Planas rengiamas Plano iniciatoriaus sprendimu.

Į Plano sprendinius neįtraukiami kitų MD įrenginių ir statinių (stočių, uždarymo įtaisų, valymo ir diagnostavimo įtaisų paleidimo ir priėmimo kamerų, išskyrus katodinius apsaugos įrenginius) aptvertose vidinėse teritorijose esantys Plano iniciatoriui priklausantys objektai, kai visas šių teritorijų užimamas plotas yra Plano iniciatoriui priklausančiuose ar naudojamuose žemės sklypuose. Atitinkamai Plano sprendiniais netikslinamos šiai su MD susijusiai infrastruktūrai (elektros įžeminimo linijoms, apšvietimo tinklams ir kt.) nustatytos teritorijos, kuriose taikomos specialiosios žemės naudojimo sąlygos.

Vadovaujantis Tvarkos aprašo 8 punkto nuostatomis, Planas parengtas, naudojant šiuos aktualius duomenis:

Plano iniciatoriaus pateiktą aktualią MD ir Susijusios infrastruktūros objektų faktinės padėties grafinių duomenų informaciją (MD ir Susijusios infrastruktūros objektai Plano brėžinyje žymimi vadovaujantis Tvarkos aprašo reikalavimais, nurodytu iki 0,5 m tikslumu). Vėdinimo vamzdžiui nėra taikoma MD ir naftotiekių (produktotiekių) apsaugos zona, jis vaizduojamas tik informaciniais tikslais.

- NTR ir NTK duomenis (2023.02.03), VĮ „Registru centras“;
- 2023 metų Lietuvos Respublikos Georeferencinio pagrindo kadastro erdviųjų duomenų rinkinį GRPK;
- 2018-2020 metų LR teritorijos M 1:10 000 skaitmeninį rastrinį ortofotografinį žemėlapią ORT10LT;
- LR miškų valstybės kadastro duomenis (2023.03.17), Valstybinė miškų tarnyba.

Plane MD ir Susijusios infrastruktūros objektai atvaizduoti sutartiniais ženklais, kurie reglamentuoti techninių reikalavimų reglamento GKTR 2.11.03:2014 „Topografinių erdviųjų objektų rinkinys ir topografinių erdviųjų objektų sutartiniai ženklai“ 1 priedo IV skyriuje. Jei šiame nurodytame teisės akte nėra Susijusios infrastruktūros objektams atvaizduoti nustatytų sutartinių ženklų, Plane tokie objektai pažymėti su Plano iniciatoriumi suderintais sutartiniais ženklais.

Plano erdviųjų duomenų rinkinys sudarytas vadovaujantis Specifikacija.

Planu nustatomų MD ir Susijusios infrastruktūros apsaugos zonų pločiai atitinka SŽNS įstatyme nustatytus atitinkamus dydžius:

1. Vadovaujantis SŽNS įstatymo III skyriaus penktojo skirsnio nuostatomis, magistralinių dujotiekių ir naftotiekių (produktotiekių) apsaugos zonos (kodas 107*) dydžiai ir jose taikomos specialiosios žemės naudojimo sąlygos:

1.1) MD ir naftotiekių (produktotiekių) vamzdyno apsaugos zona – išilgai vamzdyno trasos esanti žemės juosta, kurios ribos yra po 25 metrus į abi puses nuo vamzdyno ašies, virš šios juostos esanti oro erdvė, po šia juosta esanti žemė bei vanduo virš šio juostos ir po ja;

1.2) Kitų MD ir naftotiekių (produktotiekių) įrenginių ir statinių (stočių, uždarymo įtaisų, valymo ir diagnostavimo įtaisų paleidimo ir priėmimo kamerų, slėgio ribojimo mazgų) apsaugos zona – žemės juosta, kurios ribos yra 25 metrų atstumu aplink teritorijos, kurioje yra šie įrenginiai ar statiniai, aptvėrimą, virš šios juostos esanti oro erdvė ir žemė po šia juosta.

Plane nustatomos MD apsaugos zonos ribose vadovaujantis SŽNS įstatymo 28 straipsniu taikomos šios specialiosios žemės naudojimo sąlygos:

MD apsaugos zonose draudžiama:

- 1) statyti pastatus, išskyrus SŽNS įstatymo 28 straipsnio 2 dalies 2 punkte nurodytus atvejus;
- 2) statyti ir (ar) įrengti sporto, žaidimų aikšteles, stadionus, turgavietes, lauko teatrus ir kitus viešam susibūrimui skirtus inžinerinius statinius ir įrenginius;

- 3) statyti ir (ar) įrengti degalines, pavojingų medžiagų talpyklas, saugyklas ir sąvartynus;
- 4) statyti ir (ar) įrengti visų rūšių transporto priemonių ir (ar) mechanizmų sustojimo vietas, stovėjimo ir saugojimo aikštes, taip pat tiesti kelius ir geležinkelių kelius išilgai vamzdyno trasos, išskyrus SŽNS įstatymo 28 straipsnio 2 dalies 4 punkte nurodytus atvejus;
- 5) įrengti turistines stovyklavietes, taip pat statyti ir (ar) įrengti bei laikyti vagonėlius, kilnojamuosius namelius, kemperius, palapines ir medžioklės bokštelius;
- 6) 3 metrų atstumu į abi puses nuo vamzdyno išorinės sienelės lygiagrečiai su MD vamzdynu tiesti kitus inžinerinius tinklus, išskyrus SŽNS įstatymo 28 straipsnio 2 dalies 5 punkte nurodytus atvejus;
- 7) 6 metrų atstumu į abi puses nuo vamzdyno ašies, taip pat 6 metrų atstumu aplink talpyklą kondensatui laikyti ir dujoms iš jo pašalinti ir (arba) SŽNS įstatymo 27 straipsnio 3 dalyje nurodytų kitų MD įrenginių aptvėrimą sodinti ir auginti želdinius (išskyrus žolinius augalus), įveisti miškus, parkus, medelynus, pramoninius sodus;
- 8) sandėliuoti bet kokias medžiagas (išskyrus pašarus, energetikos ministro nustatyta tvarka gavus MD savininko ar valdytojo pritarimą ir medžiagas, skirtas MD statybos darbams). Šis reikalavimas negalioja MD, įgilintų ne mažiau kaip 20 metrų nuo vandens telkinio dugno, apsaugos zonose;
- 9) pilti druskas (išskyrus atvejus, kai druska barstomi keliai), chemines medžiagas, kurios gali pakenkti MD, atliekas;
- 10) gadinti, užtvirti ar užversti kelius, skirtus privažiuoti prie MD;
- 11) naudoti ugnį ir atlikti ugnies darbus, įrengti ir naudoti laužavietes, kepsnines, turistines virykles, laikinas lauko pirtis ir kitus atvirus arba uždarus ugnies šaltinius, taip pat bet kokius aukštos temperatūros, galinčius sukelti ugnį, įrenginius, išskyrus SŽNS įstatymo 28 straipsnio 2 dalies 15 punkte nurodytą atvejį;
- 12) ardyti vamzdyno pakrančių tvirtinimus, vandens pralaidas, žemės ir kitus įrenginius, saugančius MD nuo pažeidimų;
- 13) organizuoti renginius, susijusius su žmonių susibūrimu;
- 14) nuleisti inkarus, plaukti su nuleistais inkarais ir kitais vandens telkinių dugną siekiančiais įrankiais. Šis reikalavimas negalioja MD, įgilintų ne mažiau kaip 20 metrų nuo vandens telkinio dugno, apsaugos zonose;
- 15) sustoti visų rūšių transporto priemonėms ir (ar) mechanizmams MD apsaugos zonų

susikirtimuose su valstybinės reikšmės keliais, išvažinėti žemę, suformuojant vėžes (provėžas), važiuoti esamomis vėžėmis (provėžomis) bet kokiomis transporto priemonėmis ir jų junginiais. Šis reikalavimas netaikomas, kai MD savininkas ar valdytojas atlieka MD eksploatacijos, remonto ar statybos darbus ir kai priešgaisrinės gelbėjimo pajėgos atlieka gaisrų gesinimo ar kitus žmonių paieškos ir gelbėjimo darbus arba pasirengimą šiems darbams;

16) medžiojant naudoti šaunamuosius ginklus, kai MD trasa eina virš žemės paviršiaus ir (ar) yra įrengta perpumpavimo stotis.

Pagal SŽNS įstatymo 28 straipsnio 2 dalį, negavus MD savininko ar valdytojo pritarimo (derinimo) projektui ar numatomai veiklai, MD apsaugos zonose draudžiama:

1) statyti statinius ir (ar) įrengti įrenginius, išskyrus statinius ir įrenginius, kurių statyba (įrengimas) draudžiama (draudžiamas) pagal SŽNS įstatymo 28 straipsnio 1 dalį;

2) statant valstybinio jūrų uosto infrastruktūrą ir suprastruktūrą – statyti pastatus;

3) rekonstruoti, griauti statinius ar išardyti įrenginius, keisti pastato (patalpos, patalpų) ar inžinerinio statinio paskirtį;

4) statant valstybinio jūrų uosto infrastruktūrą ir suprastruktūrą – statyti ir (ar) įrengti transporto priemonių sustojimo vietas, transporto priemonių ar kitų mechanizmų stovėjimo ir saugojimo aikštes, taip pat tiesti kelius ir geležinkelių kelius išilgai vamzdyno trasos;

5) 3 metrų atstumu į abi puses nuo vamzdyno išorinės sienelės lygiagrečiai su MD vamzdynu tiesti drenažo vamzdžius;

6) naudoti žemės gelmių išteklius ir ertmes, vykdyti vandens telkinių gilinimo ir valymo darbus;

7) vykdyti tiesioginius žemės gelmių geologinius tyrimus ir kitus darbus, susijusius su gręžinių, iškasų įrengimu ir grunto bandinių ėmimu;

8) krauti į stirtas šieną, šiaudus, šakas, medieną;

9) priskirti žemę mėgėjų sodo teritorijoms;

10) skirti žuvininkystės plotus, pramoniniu būdu žvejoti ir gaudyti vandens gyvūnus;

11) kapoti ir pjaustyti ledą vandens telkiniuose;

12) vykdyti žemės melioravimo, drėkinimo ir sausinimo, kasybos, užtvindymo darbus;

13) vykdyti žemės darbus ar požeminius darbus didesniame kaip 0,3 metro gylyje;

14) keisti žemės paviršiaus altitudes daugiau kaip 0,3 metro (kasti gruntą arba užpilti

papildomą grunto sluoksnį);

- 15) naudoti ugnį ir atlikti ugnies darbus technologiniams procesams vykdyti;
- 16) dirbti smūginiais ir (ar) vibraciją sukeliančiais mechanizmais;
- 17) vykdyti sprogdinimo darbus;
- 18) statyti ir eksploatuoti uosto infrastruktūrą ir suprastruktūrą;
- 19) kirsti ir (ar) kapoti želdinius (išskyrus žolinius augalus);
- 20) būti aptvertų MD įrenginių teritorijose;
- 21) važiuoti krovinių transporto priemonėmis, jų junginiais ir kitais mechanizmais neįrengus kelio.

MD savininkas ar valdytojas nepritaria projektui ar numatomai veiklai, jeigu SŽNS įstatymo 28 straipsnio 2 dalyje nurodyti darbai pažeis MD techninės saugos reikalavimus ir (ar) kels pavojų aplinkai, žmonių turtui, jų gyvybei ar sveikatai.

SŽNS įstatymo 28 straipsnio 1 ir 2 dalyse nurodyti draudimai netaikomi MD, kurio atžvilgiu nustatyta MD apsaugos zona, savininkui tiek, kiek tai reikalinga MD statybai, rekonstravimui, remontui, modernizavimui, naudojimui, techninei priežiūrai, eksploatavimui, apsaugai ir (ar) kitoms MD savininkui įstatymais priskirtoms funkcijoms vykdyti.

2. Vadovaujantis SŽNS įstatymo III skyriaus ketvirto skirsnio nuostatomis, elektros tinklų apsaugos zonos (kodas 106*) dydžiai ir jose taikomos specialiosios žemės naudojimosąlygos:

2.1) Požeminių kabelių linijos apsaugos zona – išilgai požeminių kabelių linijos esanti žemės juosta, kurios ribos yra po vieną metrą į abi puses nuo šios linijos, vanduo virš jos ir žemė po šia juosta.

Plane nustatomos elektros tinklų apsaugos zonos ribose vadovaujantis SŽNS įstatymo 25 straipsniu taikomos šios specialiosios žemės naudojimo sąlygos:

Elektros tinklų apsaugos zonose draudžiama:

- 1) statyti ir (ar) įrengti stadionus, sporto, žaidimų aikšteles, turgavietes, pavojingų medžiagų talpyklas ir saugyklas, sąvartynus, viešojo transporto stoteles;
- 2) statyti ir (ar) įrengti visų rūšių transporto priemonių ir (ar) mechanizmų stovėjimo ir saugojimo aikšteles oro linijų apsaugos zonose;
- 3) organizuoti renginius, susijusius su žmonių susibūrimu;
- 4) gadinti, užtvirti ar užversti kelius, skirtus privažiuoti prie elektros tinklų;

5) laidyti aitvarus ir skraidymo aparatų sportinius modelius, skraidyti bet kokio tipo skraidymo aparatais žemiau kaip 30 metrų virš aukščiausio oro linijos laido, išskyrus elektros tinklų naudotojų naudojamus elektros tinklų priežiūrai skirtus skraidymo aparatus;

6) naudoti ugnį ir atlikti ugnies darbus, įrengti bei naudoti laužavietes, kepsnines, turistines virykles, laikinąsias lauko pirtis ir kitus atvirus arba uždarus ugnies šaltinius, taip pat bet kokius aukštos temperatūros, galinčius sukelti ugnį, įrenginius, išskyrus atvejį, nurodytą SŽNS įstatymo 25 straipsnio 2 dalies 8 punkte;

7) sandėliuoti bet kokias medžiagas, išskyrus skirtas elektros tinklų statybos darbams vykdyti.

2.2) pagal SŽNS įstatymo 25 straipsnio 2 dalį, negavus elektros tinklų savininko ar valdytojo pritarimo (derinimo) projektui ar numatomai veiklai, elektros tinklų apsaugos zonos draudžiama:

1) statyti statinius ir (ar) įrengti įrenginius, išskyrus statinius ir įrenginius, kurių statyba draudžiama pagal SŽNS įstatymo 25 straipsnio 1 dalį;

2) keisti pastato (patalpos, patalpų) ar inžinerinio statinio paskirtį;

3) rekonstruoti, griauti statinius ar išardyti įrenginius;

4) įrengti gyvūnų laikymo aikšteles, vielines užtvaras ir metalines tvoras;

5) atlikti įvairius kasybos, dugno gilinimo, žemės kasimo (lyginimo), sprogdinimo, melioravimo, užtvindymo darbus;

6) sodinti, auginti arba kirsti želdinius (išskyrus krūmus ir žolinius augalus);

7) mechanizuotai laistyti žemės ūkio kultūras;

8) naudoti ugnį ir atlikti ugnies darbus technologiniams procesams vykdyti;

9) įrengti visų rūšių transporto priemonių ir kitų mechanizmų stovėjimo aikšteles požeminių kabelių linijų apsaugos zonos;

10) dirbti smūginiais ir (ar) vibraciją sukeliančiais mechanizmais požeminių kabelių linijų apsaugos zonos;

11) keisti žemės paviršiaus altitudes daugiau kaip 0,3 metro (kasti gruntą arba užpilti papildomą grunto sluoksnį) požeminių ir povandeninių kabelių linijų apsaugos zonos;

12) nuleisti inkarus, plaukti su nuleistais inkarais ir kitais dugną siekiančiais įrankiais povandeninių kabelių linijų apsaugos zonos;

13) įvažiuoti transporto priemonėms ir kitiems mechanizmams, kurių aukštis su kroviniu arba be jo yra daugiau kaip 4,5 metro nuo kelio (žemės) paviršiaus oro linijų ir oro kabelių linijų apsaugos zonoje.

2.3) Elektros tinklų savininkas ar valdytojas nepritaria projektui ar numatomi veiksmai, jeigu SŽNS įstatymo 25 straipsnio 2 dalyje nurodyti darbai pažeis elektros tinklų techninės saugos reikalavimus ir (ar) kels pavojų aplinkai, žmonių turtui, jų gyvybei ar sveikatai.

* **Pastaba:** Kodas, nustatytas 2019 m. gruodžio 16 d. VĮ „Registrų centras“ generalinio direktoriaus įsakymu Nr. VE-633 (1.3 E) patvirtintame Teritorijų, kuriose taikomos specialiosios žemės naudojimo sąlygos, klasifikatoriuje.

Rengiant Plano sprendinius atlikta žemės sklypų, kurie patenka į MD apsaugos zoną ir/ar Susijusios infrastruktūros apsaugos zonas, NTR ir NTK duomenų analizė, bei surinkta informacija apie valstybės žemės plotus, kuriuose žemės sklypai nesuformuoti ir kurie patenka į minėtas apsaugos zonas. Dėl bet kokių priežasčių po Plano patvirtinimo pasikeitus NTR ir NTK įregistruotiems žemės sklypų ar į atskirus žemės sklypus nesuformuotos žemės duomenims visais atvejais (įskaitant, bet neapsiribojant: pertvarkius teritorijas, žemės sklypų ribas, suformavus naujus žemės sklypus ar patikslinus žemės sklypų ribas) Plano sprendiniais nustatytos MD apsaugos zonos ir/ar Susijusios infrastruktūros apsaugos zonos taikomos visoms į jas patenkančioms teritorijoms, žemės sklypams ir į atskirus žemės sklypus nesuformuotai žemei pagal patikslintus duomenis.

Analizuojant Tauragės rajono savivaldybės teritorijoje esančių MD ir Susijusios infrastruktūros objektų apsaugos zonas ir į jas patenkančių NTR įregistruotų sklypų ribas, nustatyta – sklypams (unikalus Nr.: 7723-0003-0131, 4400-0814-8647, 7766-0005-0104, 7710-0002-0136, 4400-0423-8646, 7715-0002-0215, 7766-0001-0238, 4400-5754-0635, 7766-0001-0190, 4400-0501-5710; 4400-0557-9286, 7710-0002-0009, 4400-0287-3540, 7728-0001-0112, 4400-0030-0774, 7766-0005-0098, 7728-0001-0004, 7728-0001-0186, 7728-0001-0118, 7715-0002-0210, 4400-0187-6215, 7766-0001-0096) Planu taikomos apsaugos zonos plotas yra 1 kv. m. mažesnis nei NTR įregistruotas MD apsaugos zonos plotas. Vadovaujantis AB „AMBER GRID“ technikos direktoriaus potvarkiu „Dėl Lietuvos Respublikos specialiųjų žemės naudojimo sąlygų įstatymo nuostatų įgyvendinimo“ (2021 m. rugpjūčio 12 d. Nr. 5-214-11, Vilnius), nutarta, kad įvertinus MD ir (ar) Susijusios infrastruktūros faktinę padėtį, žemės sklypams Nekilnojamojo turto registre NTR įregistruotas MD apsaugos zonos plotas turi būti – **patikslinamas** tais atvejais, kai nustatoma, kad faktinis MD apsaugos zonos plotas yra didesnis nei NTR įregistruotas MD apsaugos zonos plotas; **netikslinamas** tais atvejais, kai nustatoma, kad faktinis MD apsaugos zonos plotas yra nereikšmingai mažesnis nei NTR įregistruotas MD apsaugos zonos plotas (MD apsaugos zonos plotų skirtumas pagal faktinę padėtį ir NTR

duomenis yra iki 1 kv. m.) – netikslinamas. Atsižvelgiant į AB „AMBER GRID“ technikos direktoriaus patvirtintą potvarkį, sklypams (unikalūs Nr.: 7723-0003-0131, 4400-0814-8647, 7766-0005-0104, 7710-0002-0136, 4400-0423-8646, 7715-0002-0215, 7766-0001-0238, 4400-5754-0635, 7766-0001-0190, 4400-0501-5710; 4400-0557-9286, 7710-0002-0009, 4400-0287-3540, 7728-0001-0112, 4400-0030-0774, 7766-0005-0098, 7728-0001-0004, 7728-0001-0186, 7728-0001-0118, 7715-0002-0210, 4400-0187-6215, 7766-0001-0096) nebus tikslinamas MD apsaugos zonos plotas t. y. galios esamas NTR įregistruotas plotas. Taip pat nustatyta sklypams (unikalūs Nr.: 7766-0001-0113, 4400-1067-6189, 4400-0135-8742, 7742-0001-0022, 4400-2809-3567, 7715-0002-0284, 7766-0005-0057, 7723-0003-0274, 7723-0003-0045, 4400-0878-7095, 4400-0135-8950, 4400-0258-7982, 7715-0002-0101, 7766-0001-0273, 7728-0001-0170, 7766-0005-0103, 4400-0090-4890, 7766-0001-0210, 7766-0005-0004, 7766-0001-0108, 7715-0002-0250, 7710-0001-0044, 4400-1106-0310, 7728-0001-0048, 4400-0639-9993, 7715-0002-0221, 7766-0005-0009, 4400-0839-4730, 7728-0001-0063, 7766-0005-0082) Planu taikomos apsaugos zonos plotas yra 1 kv. m. didesnis nei NTR įregistruotas MD apsaugos zonos plotas. Atsižvelgiant į AB „AMBER GRID“ technikos direktoriaus patvirtintą potvarkį sklypams (unikalūs Nr.: 7766-0001-0113, 4400-1067-6189, 4400-0135-8742, 7742-0001-0022, 4400-2809-3567, 7715-0002-0284, 7766-0005-0057, 7723-0003-0274, 7723-0003-0045, 4400-0878-7095, 4400-0135-8950, 4400-0258-7982, 7715-0002-0101, 7766-0001-0273, 7728-0001-0170, 7766-0005-0103, 4400-0090-4890, 7766-0001-0210, 7766-0005-0004, 7766-0001-0108, 7715-0002-0250, 7710-0001-0044, 4400-1106-0310, 7728-0001-0048, 4400-0639-9993, 7715-0002-0221, 7766-0005-0009, 4400-0839-4730, 7728-0001-0063, 7766-0005-0082) bus tikslinamas MD apsaugos zonos plotas.

Bendras žemės sklypų, kurie patenka į MD ir Susijusios infrastruktūros apsaugos zonas nagrinėjamoje teritorijoje, skaičius – 362, valstybės žemės plotų skaičius – 69 iš jų:

- bendras žemės sklypų, kuriems **Planu nustatomos** MD ir naftotiekių (produktotiekių) apsaugos zonos (III skyrius, penktasis skirsnis) (kodas 107*), skaičius – 23, MD nustatomos apsaugos zonos bendras plotas – 29,9870 ha;
- bendras žemės sklypų, kuriems **įregistruotos, bet Planu tikslinamos** MD ir naftotiekių (produktotiekių) apsaugos zonos (III skyrius, penktasis skirsnis) (kodas 107*), skaičius – 199, MD tikslinamos apsaugos zonos bendras plotas – 144,1674 ha (apsaugos zonos bendras plotas įvertinus NTR duomenų bazėje įregistruotus žemės sklypų plotus).
- bendras žemės sklypų, kuriems **nustatytos ir įregistruotos**** MD ir naftotiekių (produktotiekių) apsaugos zonos (III skyrius, penktasis skirsnis) (kodas 107*), skaičius – 139, MD nustatytos apsaugos zonos bendras plotas – 45,7221 ha;

****Pastaba** – žemės sklypai, kuriems MD apsaugos zonos nustatytos ir įregistruotos Plano sprendiniuose nurodomi (žymimi) tik informaciniais tikslais.

- bendras žemės sklypų, kuriems **Planu nustatomos** elektros tinklų apsaugos zonos (III skyrius, ketvirtasis skirsnis) (kodas 106*) skaičius – 72, nustatomos apsaugos zonos bendras plotas – 0,6797 ha;

- bendras valstybės žemės plotų, kuriems **žemės sklypai nesuformuoti ir kurie patenka į Planu nustatomas** MD ir naftotiekių (produktotiekių) apsaugos zonas (III skyrius, penktasis skirsnis) (kodas 107*), skaičius – 69, MD nustatomos apsaugos zonos bendras plotas – 5,9867 ha;

- bendras valstybės žemės plotų, kuriems **žemės sklypai nesuformuoti ir kuriems Planu nustatomos** elektros tinklų apsaugos zonos (III skyrius, ketvirtasis skirsnis) (kodas 106*) skaičius – 12, nustatomos apsaugos zonos bendras plotas – 0,0218 ha.

Konkretizuoti duomenys apie kiekvieną žemės sklypą ir žemės plotą, kuriame žemės sklypai nesuformuoti, ir kuriems reikia nustatyti, patikslinti MD ir/ar Susijusios infrastruktūros apsaugos zonas, pateikiami Aiškinamojo rašto 1 priede.

2. PLANO VIEŠINIMO IR TVIRTINIMO PROCEDŪROS

Vadovaujantis Tvarkos aprašo III skirsnio nuostatomis, Plano iniciatorius, Plano rengėjui parengus Planą, kreipiasi į LR energetikos ministeriją (toliau – **EM**) pateikdamas prašymą organizuoti parengto Plano patvirtinimą (toliau – **Prašymas**). EM struktūriniam padaliniiui, pagal kompetenciją atsakingam už atitinkamai kuruojamą sritį (toliau – **EM struktūrinis padalinys**), priėmus sprendimą teikti planą tvirtinimui, Planas teikiamas tvirtinti energetikos ministrui.

EM struktūrinis padalinys ne vėliau kaip kitą darbo dieną po pranešimo išsiuntimo informuojant Plano iniciatorių apie parengtą ir pateiktą tvirtinti Planą, paskelbia informaciją Energetikos ministerijos interneto svetainėje. Plano iniciatorius informaciją apie parengtą ir pateiktą tvirtinti Planą pateikia Tauragės rajono savivaldybei, ir apie tai informuoja EM struktūrinį padalinį.

Planas teikiamas tvirtinti energetikos ministrui, ir patvirtinamas per 20 darbo dienų nuo Plano iniciatoriaus pranešimo, pateikto EM struktūriniam padaliniiui, gavimo dienos, tačiau sprendimas tvirtinti Planą negali būti priimtas anksčiau, nei sueina 20 darbo dienų nuo Tvarkos aprašo 19.1 papunktyje nurodytos informacijos paskelbimo nurodytame papunktyje nustatyta tvarka, ir anksčiau, nei sueina 10 darbo dienų nuo Tvarkos aprašo 19.2 papunktyje nurodytos informacijos paskelbimo nurodytame papunktyje nustatyta tvarka. Likus ne mažiau kaip 10 darbo dienų iki planuojamo sprendimo dėl Plano patvirtinimo priėmimo dienos, EM struktūrinis padalinys paskelbia Tvarkos aprašo 19.2 papunktyje nurodytą informaciją apie šio sprendimo projektą EM interneto svetainėje, o Plano iniciatorius informaciją paskelbia kitais Tvarkos aprašo 19.2 papunktyje nurodytais būdais.

Likus ne mažiau kaip 20 darbo dienų iki EM įsakymo dėl Plano patvirtinimo pasirašymo dienos, Plano iniciatorius informaciją apie parengtą ir tvirtinti pateiktą Planą, nurodant Plane nustatomas MD ir Susijusios infrastruktūros apsaugos zonas (nustatomų teritorijų pavadinimą ir dydį (plotį) bei jose taikytinas specialiąsias žemės naudojimo sąlygas arba pateikiant nuorodą, kur su jomis galima susipažinti), paskelbiama Tauragės rajono savivaldybės interneto svetainėje, o EM struktūrinis padalinys organizuoja šios informacijos paskelbimą EM interneto svetainėje.

Likus ne mažiau kaip 10 darbo dienų iki EM įsakymo dėl Plano patvirtinimo pasirašymo dienos, EM sprendimas teikti tvirtinti planą ar nuoroda, kur galima susipažinti su šiuo sprendimu bei Planu, numatoma paskelbti nacionaliniame laikraštyje („Lietuvos Rytas“) ir Tauragės rajono savivaldybės vietiniame laikraštyje („Tauragės kurjeris“), Tauragės rajono savivaldybės ir EM interneto svetainėse.

Vadovaujantis SŽNS įstatymo 8 straipsnio nuostatomis, Plano iniciatorius per 5 darbo dienas nuo Plano patvirtinimo dienos, NTK ir NTR tvarkytojui pateikia pranešimą apie naujai nustatytas, pasikeitusias specialiąsias žemės naudojimo sąlygas, nurodo teritorijas, kuriose šios sąlygos turi būti

taikomos kartu su Nekilnojamojo turto kadastru nurodytais Plane nustatytais MD ir Susijusios infrastruktūros teritorijų erdviniais duomenimis ir į jas patenkančių arba nebepatenkančių (kai pasikeitė ar buvo panaikinta anksčiau nustatyta ta pati MD ir Susijusios infrastruktūros apsaugos zona) NTR įregistruotų žemės sklypų unikaliais numeriais ir kitais NTK nuostatuose nurodytais dokumentais.

Plano iniciatorius per 15 darbo dienų nuo Plano patvirtinimo dienos registruotu laišku, įteikiamu pasirašytinai, praneša žemės sklypo, kuriame numatoma taikyti specialiąsias žemės naudojimo sąlygas Plane nustatytoje apsaugos zonoje, savininkui, valstybinės ar savivaldybės žemės patikėtiniui, taip pat fiziniam ar juridiniam asmeniui arba kitai organizacijai ar jų padaliniams, naudojantiems nurodytą žemę pagal NTR įregistruotą sutartį, ir (ar) šioje Plane nustatytoje MD ir Susijusios infrastruktūros apsaugos zonos esančių NTR įregistruotų nekilnojamųjų daiktų savininkams ar patikėtiniams jų deklaruotos gyvenamosios vietos ar buveinės adresu, nurodydamas konkrečias specialiąsias žemės naudojimo sąlygas (Plane nustatytas (patikslintas) MD ir Susijusios infrastruktūros apsaugos zonas) (nustatytų teritorijų pavadinimą ir dydį (plotį) ir jose taikytinas specialiąsias žemės naudojimo sąlygas (arba pateikia nuorodą, kur su jomis galima susipažinti) ir sprendimą, kuriuo buvo patvirtintas atitinkamas Planas. Tuo pačiu raštu informuojama apie teisę kreiptis į konkretų subjektą, šiuo atveju į suinteresuotą ūkinės veiklos, dėl kurios nustatomos MD apsaugos zonos, vykdymu subjektą – AB „Amber Grid“ – (nurodant jo pavadinimą, juridinio asmens arba kitos organizacijos ar jų padalinių kodą, buveinę, kontaktinius duomenis (adresas, telefono numeris, elektroninio pašto adresas) arba fizinio asmens vardą, pavardę, deklaruotą gyvenamąją vietą, kontaktinius duomenis (adresas, telefono numeris, elektroninio pašto adresas) dėl SŽNS įstatymo 13 straipsnio 1 dalyje nurodytos kompensacijos sumokėjimo, išskyrus SŽNS įstatymo 13 straipsnio 5 dalyje, 141 straipsnio 3 ar 5 dalyje nurodytus atvejus, kai kompensacijos nemokamos.

1 PRIEDAS

1 lentelė. Tauragės rajono savivaldybės teritorijoje esančių magistralinių dujotiekių ir Susijusios infrastruktūros apsaugos zonų plano suvestiniai duomenys

Eil. Nr.	Žemės sklypo kadastrinis numeris	Žemės sklypo unikalus numeris	Žemės sklypo adresas	Žemės sklypo suformavimo metai	Žemės sklypo paskirtis	Žemės sklypo naudojimo būdas	Žemės sklypo matavimų tipas	Esamos apsaugos zonos pavadinimas	Esamos apsaugos zonos plotas, ha	Planu nustatomos apsaugos zonos pavadinimas	Planu nustatomos apsaugos zonos plotas, ha	Iregistruotų ir Planu nustatomų apsaugos zonų bendras plotas, ha
1.	7710/0002:0132	7710-0002-0132	Tauragės r. sav.,Gaurės sen.,Balandžiai	2000-09-12	Miškų ūkio	-	Preliminarūs matavimai	Magistralinių dujotiekių ir naftotiekių (produktotiekių) apsaugos zonos (III skyrius, penktasis skirsnis)	0,0426	Magistralinių dujotiekių ir naftotiekių (produktotiekių) apsaugos zonos (III skyrius, penktasis skirsnis)	0,0426	0,0426
2.	7710/0002:0136	7710-0002-0136	Tauragės r. sav.,Gaurės sen.,Balandžiai	2000-09-22	Miškų ūkio	-	Preliminarūs matavimai	Magistralinių dujotiekių ir naftotiekių (produktotiekių) apsaugos zonos (III skyrius, penktasis skirsnis)	0,0013	Magistralinių dujotiekių ir naftotiekių (produktotiekių) apsaugos zonos (III skyrius, penktasis skirsnis)	0,0012	0,0013
3.	7710/0002:0174	7710-0002-0174	Tauragės r. sav.,Gaurės sen.,Balandžiai	2002-02-20	Žemės ūkio	-	Kadastriniai matavimai (LKS-94)	Magistralinių dujotiekių ir naftotiekių (produktotiekių) apsaugos zonos (III skyrius, penktasis skirsnis)	0,1858	Magistralinių dujotiekių ir naftotiekių (produktotiekių) apsaugos zonos (III skyrius, penktasis skirsnis)	0,1715	0,1715
4.	7710/0002:0305	4400-0762-9389	Tauragės r. sav.,Gaurės sen.,Balandžiai	2005-12-30	Žemės ūkio	Kiti žemės ūkio paskirties žemės sklypai	Kadastriniai matavimai (LKS-94)	Magistralinių dujotiekių ir naftotiekių (produktotiekių) apsaugos zonos (III skyrius, penktasis skirsnis)	0,2773	Magistralinių dujotiekių ir naftotiekių (produktotiekių) apsaugos zonos (III skyrius, penktasis skirsnis)	0,2773	0,2773
5.	7710/0002:0342	4400-1106-0310	Tauragės r. sav.,Gaurės sen.,Balandžiai	2007-05-10	Miškų ūkio	Ūkinių miškų sklypai	Preliminarūs matavimai	Magistralinių dujotiekių ir naftotiekių (produktotiekių) apsaugos zonos (III skyrius, penktasis skirsnis)	0,0094	Magistralinių dujotiekių ir naftotiekių (produktotiekių) apsaugos zonos (III skyrius, penktasis skirsnis)	0,0095	0,0095
6.	7710/0002:0349	4400-1473-1058	Tauragės r. sav.,Gaurės sen.,Balandžiai	2008-01-09	Miškų ūkio	Ūkinių miškų sklypai	Preliminarūs matavimai	-	-	Magistralinių dujotiekių ir naftotiekių (produktotiekių) apsaugos zonos (III skyrius, penktasis skirsnis)	0,0055	0,0055
7.	7710/0002:0038	7710-0002-0038	Tauragės r. sav.,Gaurės sen.,Balandžiai	1996-05-15	Žemės ūkio	Kiti žemės ūkio paskirties žemės sklypai	Kadastriniai matavimai (LKS-94)	Magistralinių dujotiekių ir naftotiekių (produktotiekių) apsaugos zonos (III skyrius, penktasis skirsnis)	0,6938	Magistralinių dujotiekių ir naftotiekių (produktotiekių) apsaugos zonos (III skyrius, penktasis skirsnis)	0,6927	0,6927
8.	7710/0002:0407	4400-3127-1048	Tauragės r. sav.,Gaurės sen.,Balandžiai	2014-11-17	Miškų ūkio	Ūkinių miškų sklypai	Kadastriniai matavimai (LKS-94)	Magistralinių dujotiekių ir naftotiekių (produktotiekių) apsaugos zonos (III skyrius, penktasis skirsnis)	0,0092	Magistralinių dujotiekių ir naftotiekių (produktotiekių) apsaugos zonos (III skyrius, penktasis skirsnis)	0,0085	0,0085
9.	7710/0002:0422	4400-5831-9825	Tauragės r. sav.,Gaurės sen.,Balandžiai	2022-06-08	Žemės ūkio	Kiti žemės ūkio paskirties žemės sklypai	Kadastriniai matavimai (LKS-94)	Magistralinių dujotiekių ir naftotiekių (produktotiekių) apsaugos zonos (III skyrius, penktasis skirsnis)	0,1943	Magistralinių dujotiekių ir naftotiekių (produktotiekių) apsaugos zonos (III skyrius, penktasis skirsnis)	0,1943	0,1943
10.	7710/0002:0070	7710-0002-0070	Tauragės r. sav.,Gaurės sen.,Balandžiai	1999-03-03	Žemės ūkio	-	Preliminarūs matavimai	Magistralinių dujotiekių ir naftotiekių (produktotiekių) apsaugos zonos (III skyrius, penktasis skirsnis)	1,2087	Magistralinių dujotiekių ir naftotiekių (produktotiekių) apsaugos zonos (III skyrius, penktasis skirsnis)	1,1901	1,1901
11.	7710/0002:0082	7710-0002-0082	Tauragės r. sav.,Gaurės sen.,Balandžiai	1999-07-01	Žemės ūkio	-	Kadastriniai matavimai (LKS-94)	Magistralinių dujotiekių ir naftotiekių (produktotiekių) apsaugos zonos (III skyrius, penktasis skirsnis)	0,353	Magistralinių dujotiekių ir naftotiekių (produktotiekių) apsaugos zonos (III skyrius, penktasis skirsnis)	0,3463	0,3463
12.	7710/0002:0009	7710-0002-0009	Tauragės r. sav.,Gaurės sen.,Balandžiai	1995-08-17	Žemės ūkio	-	Preliminarūs matavimai	Magistralinių dujotiekių ir naftotiekių (produktotiekių) apsaugos zonos (III skyrius, penktasis skirsnis)	0,0001	Magistralinių dujotiekių ir naftotiekių (produktotiekių) apsaugos zonos (III skyrius, penktasis skirsnis)	0,0000	0,0001

Eil. Nr.	Žemės sklypo kadastrinis numeris	Žemės sklypo unikalus numeris	Žemės sklypo adresas	Žemės sklypo suformavimo metai	Žemės sklypo paskirtis	Žemės sklypo naudojimo būdas	Žemės sklypo matavimų tipas	Esamos apsaugos zonos pavadinimas	Esamos apsaugos zonos plotas, ha	Planu nustatomos apsaugos zonos pavadinimas	Planu nustatomos apsaugos zonos plotas, ha	Įregistruotų ir Planu nustatomų apsaugos zonų bendras plotas, ha
13.	7710/0002:0091	7710-0002-0091	Tauragės r. sav.,Gaurės sen.,Balandžiai	1999-11-29	Žemės ūkio	-	Preliminarūs matavimai	Magistralinių dujotiekių ir naftotiekių (produktotiekių) apsaugos zonos (III skyrius, penktasis skirsnis)	0,2877	Magistralinių dujotiekių ir naftotiekių (produktotiekių) apsaugos zonos (III skyrius, penktasis skirsnis)	0,2784	0,2784
								-	-	Elektros tinklų apsaugos zonos (III skyrius ketvirtasis skirsnis)	0,0005	0,0005
14.	7728/0001:0170	7728-0001-0170	Tauragės r. sav.,Gaurės sen.,Bernotiškė	1999-12-21	Žemės ūkio	-	Preliminarūs matavimai	Magistralinių dujotiekių ir naftotiekių (produktotiekių) apsaugos zonos (III skyrius, penktasis skirsnis)	0,6262	Magistralinių dujotiekių ir naftotiekių (produktotiekių) apsaugos zonos (III skyrius, penktasis skirsnis)	0,6263	0,6263
								-	-	Elektros tinklų apsaugos zonos (III skyrius ketvirtasis skirsnis)	0,0026	0,0026
15.	7728/0001:0182	7728-0001-0182	Tauragės r. sav.,Gaurės sen.,Bernotiškė	2000-03-07	Žemės ūkio	-	Preliminarūs matavimai	Magistralinių dujotiekių ir naftotiekių (produktotiekių) apsaugos zonos (III skyrius, penktasis skirsnis)	0,1597	Magistralinių dujotiekių ir naftotiekių (produktotiekių) apsaugos zonos (III skyrius, penktasis skirsnis)	0,1597	0,1597
16.	7728/0001:0186	7728-0001-0186	Tauragės r. sav.,Gaurės sen.,Bernotiškė	2000-03-10	Žemės ūkio	-	Preliminarūs matavimai	Magistralinių dujotiekių ir naftotiekių (produktotiekių) apsaugos zonos (III skyrius, penktasis skirsnis)	0,0001	Magistralinių dujotiekių ir naftotiekių (produktotiekių) apsaugos zonos (III skyrius, penktasis skirsnis)	0,0000	0,0001
17.	7728/0001:0003	7728-0001-0003	Tauragės r. sav.,Gaurės sen.,Bernotiškė	1996-04-10	Žemės ūkio	-	Preliminarūs matavimai	Magistralinių dujotiekių ir naftotiekių (produktotiekių) apsaugos zonos (III skyrius, penktasis skirsnis)	0,0073	Magistralinių dujotiekių ir naftotiekių (produktotiekių) apsaugos zonos (III skyrius, penktasis skirsnis)	0,0073	0,0073
18.	7728/0001:0031	4400-2684-2884	Tauragės r. sav.,Gaurės sen.,Bernotiškė	2013-06-17	Žemės ūkio	Kiti žemės ūkio paskirties žemės sklypai	Kadastriniai matavimai (LKS-94)	Magistralinių dujotiekių ir naftotiekių (produktotiekių) apsaugos zonos (III skyrius, penktasis skirsnis)	0,2562	Magistralinių dujotiekių ir naftotiekių (produktotiekių) apsaugos zonos (III skyrius, penktasis skirsnis)	0,2562	0,2562
19.	7728/0001:0312	4400-0839-4730	Tauragės r. sav.,Gaurės sen.,Bernotiškė	2006-04-14	Žemės ūkio	Kiti žemės ūkio paskirties žemės sklypai	Preliminarūs matavimai	Magistralinių dujotiekių ir naftotiekių (produktotiekių) apsaugos zonos (III skyrius, penktasis skirsnis)	0,0783	Magistralinių dujotiekių ir naftotiekių (produktotiekių) apsaugos zonos (III skyrius, penktasis skirsnis)	0,0784	0,0784
20.	7728/0001:0057	7728-0001-0057	Tauragės r. sav.,Gaurės sen.,Bernotiškė	1996-08-15	Žemės ūkio	-	Preliminarūs matavimai	Magistralinių dujotiekių ir naftotiekių (produktotiekių) apsaugos zonos (III skyrius, penktasis skirsnis)	0,3873	Magistralinių dujotiekių ir naftotiekių (produktotiekių) apsaugos zonos (III skyrius, penktasis skirsnis)	0,3862	0,3862
21.	7728/0001:0063	7728-0001-0063	Tauragės r. sav.,Gaurės sen.,Bernotiškė	1996-03-13	Žemės ūkio	-	Preliminarūs matavimai	Magistralinių dujotiekių ir naftotiekių (produktotiekių) apsaugos zonos (III skyrius, penktasis skirsnis)	0,519	Magistralinių dujotiekių ir naftotiekių (produktotiekių) apsaugos zonos (III skyrius, penktasis skirsnis)	0,5191	0,5191
22.	7725/0003:0065	4400-1464-1504	Tauragės r. sav.,Gaurės sen.,Bernotiškė	2007-12-27	Miškų ūkio	Rekreacinių miškų sklypai	Kadastriniai matavimai (LKS-94)	Magistralinių dujotiekių ir naftotiekių (produktotiekių) apsaugos zonos (III skyrius, penktasis skirsnis)	8,1552	Magistralinių dujotiekių ir naftotiekių (produktotiekių) apsaugos zonos (III skyrius, penktasis skirsnis)	8,1217	8,1217
								-	-	Elektros tinklų apsaugos zonos (III skyrius ketvirtasis skirsnis)	0,0006	0,0006
23.	7728/0001:0068	7728-0001-0068	Tauragės r. sav.,Gaurės sen.,Bernotiškė	1996-03-13	Žemės ūkio	-	Preliminarūs matavimai	Magistralinių dujotiekių ir naftotiekių (produktotiekių) apsaugos zonos (III skyrius, penktasis skirsnis)	0,7029	Magistralinių dujotiekių ir naftotiekių (produktotiekių) apsaugos zonos (III skyrius, penktasis skirsnis)	0,7031	0,7031

Eil. Nr.	Žemės sklypo kadastrinis numeris	Žemės sklypo unikalus numeris	Žemės sklypo adresas	Žemės sklypo suformavimo metai	Žemės sklypo paskirtis	Žemės sklypo naudojimo būdas	Žemės sklypo matavimų tipas	Esamos apsaugos zonos pavadinimas	Esamos apsaugos zonos plotas, ha	Planu nustatomos apsaugos zonos pavadinimas	Planu nustatomos apsaugos zonos plotas, ha	Įregistruotų ir Planu nustatomų apsaugos zonų bendras plotas, ha
24.	7728/0001:0007	7728-0001-0007	Tauragės r. sav.,Gaurės sen.,Bernotiškė	1996-04-10	Žemės ūkio	-	Preliminarūs matavimai	Magistralinių dujotiekių ir naftotiekių (produktotiekių) apsaugos zonos (III skyrius, penktasis skirsnis)	0,0941	Magistralinių dujotiekių ir naftotiekių (produktotiekių) apsaugos zonos (III skyrius, penktasis skirsnis)	0,0941	0,0941
25.	7728/0001:0081	7728-0001-0081	Tauragės r. sav.,Gaurės sen.,Bernotiškė	1996-03-13	Žemės ūkio	Kiti žemės ūkio paskirties žemės sklypai	Kadastriniai matavimai (LKS-94)	Magistralinių dujotiekių ir naftotiekių (produktotiekių) apsaugos zonos (III skyrius, penktasis skirsnis)	0,213	Magistralinių dujotiekių ir naftotiekių (produktotiekių) apsaugos zonos (III skyrius, penktasis skirsnis)	0,2146	0,2146
26.	7728/0001:0083	7728-0001-0083	Tauragės r. sav.,Gaurės sen.,Bernotiškė	1996-03-15	Žemės ūkio	Kiti žemės ūkio paskirties žemės sklypai	Kadastriniai matavimai (LKS-94)	Magistralinių dujotiekių ir naftotiekių (produktotiekių) apsaugos zonos (III skyrius, penktasis skirsnis)	0,3816	Magistralinių dujotiekių ir naftotiekių (produktotiekių) apsaugos zonos (III skyrius, penktasis skirsnis)	0,3782	0,3782
27.	7728/0001:0094	7728-0001-0094	Tauragės r. sav.,Gaurės sen.,Bernotiškė	1996-09-27	Žemės ūkio	-	Preliminarūs matavimai	Magistralinių dujotiekių ir naftotiekių (produktotiekių) apsaugos zonos (III skyrius, penktasis skirsnis)	0,3592	Magistralinių dujotiekių ir naftotiekių (produktotiekių) apsaugos zonos (III skyrius, penktasis skirsnis)	0,3590	0,3590
28.	7710/0002:0172	7710-0002-0172	Tauragės r. sav.,Gaurės sen.,Braziškiai	2001-11-10	Miškų ūkio	-	Preliminarūs matavimai	Magistralinių dujotiekių ir naftotiekių (produktotiekių) apsaugos zonos (III skyrius, penktasis skirsnis)	1,0549	Magistralinių dujotiekių ir naftotiekių (produktotiekių) apsaugos zonos (III skyrius, penktasis skirsnis)	1,0549	1,0549
29.	7710/0002:0217	7710-0002-0217	Tauragės r. sav.,Gaurės sen.,Braziškiai	2002-07-29	Miškų ūkio	-	Preliminarūs matavimai	Magistralinių dujotiekių ir naftotiekių (produktotiekių) apsaugos zonos (III skyrius, penktasis skirsnis)	0,5065	Magistralinių dujotiekių ir naftotiekių (produktotiekių) apsaugos zonos (III skyrius, penktasis skirsnis)	0,5068	0,5068
30.	7710/0002:0023	7710-0002-0023	Tauragės r. sav.,Gaurės sen.,Braziškiai	1996-03-05	Žemės ūkio	-	Preliminarūs matavimai	Magistralinių dujotiekių ir naftotiekių (produktotiekių) apsaugos zonos (III skyrius, penktasis skirsnis)	0,9471	Magistralinių dujotiekių ir naftotiekių (produktotiekių) apsaugos zonos (III skyrius, penktasis skirsnis)	0,9474	0,9474
31.	7710/0002:0312	4400-0814-8647	Tauragės r. sav.,Gaurės sen.,Braziškiai	2006-03-16	Žemės ūkio	Kiti žemės ūkio paskirties žemės sklypai	Preliminarūs matavimai	Magistralinių dujotiekių ir naftotiekių (produktotiekių) apsaugos zonos (III skyrius, penktasis skirsnis)	0,03	Magistralinių dujotiekių ir naftotiekių (produktotiekių) apsaugos zonos (III skyrius, penktasis skirsnis)	0,0299	0,0300
32.	7710/0002:0004	7710-0002-0004	Tauragės r. sav.,Gaurės sen.,Braziškiai	1996-06-04	Žemės ūkio	-	Preliminarūs matavimai	Magistralinių dujotiekių ir naftotiekių (produktotiekių) apsaugos zonos (III skyrius, penktasis skirsnis)	0,8636	Magistralinių dujotiekių ir naftotiekių (produktotiekių) apsaugos zonos (III skyrius, penktasis skirsnis)	0,8636	0,8636
33.	7710/0002:0078	7710-0002-0078	Tauragės r. sav.,Gaurės sen.,Braziškiai	1999-05-14	Žemės ūkio	-	Preliminarūs matavimai	Magistralinių dujotiekių ir naftotiekių (produktotiekių) apsaugos zonos (III skyrius, penktasis skirsnis)	1,9818	Magistralinių dujotiekių ir naftotiekių (produktotiekių) apsaugos zonos (III skyrius, penktasis skirsnis)	1,9822	1,9822
								-	-	Elektros tinklų apsaugos zonos (III skyrius ketvirtasis skirsnis)	0,0009	0,0009
34.	7710/0002:0107	7710-0002-0107	Tauragės r. sav.,Gaurės sen.,Burbiškiai	2000-04-17	Žemės ūkio	Kiti žemės ūkio paskirties žemės sklypai	Preliminarūs matavimai	Magistralinių dujotiekių ir naftotiekių (produktotiekių) apsaugos zonos (III skyrius, penktasis skirsnis)	1,697	Magistralinių dujotiekių ir naftotiekių (produktotiekių) apsaugos zonos (III skyrius, penktasis skirsnis)	1,6990	1,6990
35.	7710/0002:0299	4400-0675-4827	Tauragės r. sav.,Gaurės sen.,Burbiškiai	2005-09-09	Miškų ūkio	Ūkinių miškų sklypai	Preliminarūs matavimai	Magistralinių dujotiekių ir naftotiekių (produktotiekių) apsaugos zonos (III skyrius, penktasis skirsnis)	0,5764	Magistralinių dujotiekių ir naftotiekių (produktotiekių) apsaugos zonos (III skyrius, penktasis skirsnis)	0,5764	0,5764

Eil. Nr.	Žemės sklypo kadastrinis numeris	Žemės sklypo unikalus numeris	Žemės sklypo adresas	Žemės sklypo suformavimo metai	Žemės sklypo paskirtis	Žemės sklypo naudojimo būdas	Žemės sklypo matavimų tipas	Esamos apsaugos zonos pavadinimas	Esamos apsaugos zonos plotas, ha	Planu nustatomos apsaugos zonos pavadinimas	Planu nustatomos apsaugos zonos plotas, ha	Įregistruotų ir Planu nustatomų apsaugos zonų bendras plotas, ha
36.	7710/0002:0317	4400-0828-8993	Tauragės r. sav.,Gaurės sen.,Burbiškiai	2006-04-04	Žemės ūkio	Kiti žemės ūkio paskirties žemės sklypai	Preliminarūs matavimai	Magistralinių dujotiekių ir naftotiekių (produktotiekių) apsaugos zonos (III skyrius, penktasis skirsnis)	0,9968	Magistralinių dujotiekių ir naftotiekių (produktotiekių) apsaugos zonos (III skyrius, penktasis skirsnis)	0,9968	0,9968
37.	7710/0002:0401	4400-2917-5259	Tauragės r. sav.,Gaurės sen.,Burbiškiai	2014-03-14	Žemės ūkio	Kiti žemės ūkio paskirties žemės sklypai	Kadastriniai matavimai (LKS-94)	Magistralinių dujotiekių ir naftotiekių (produktotiekių) apsaugos zonos (III skyrius, penktasis skirsnis)	1,3252	Magistralinių dujotiekių ir naftotiekių (produktotiekių) apsaugos zonos (III skyrius, penktasis skirsnis)	1,3264	1,3264
38.	7710/0002:0042	4400-2753-0170	Tauragės r. sav.,Gaurės sen.,Burbiškiai	2013-09-17	Žemės ūkio	Kiti žemės ūkio paskirties žemės sklypai	Kadastriniai matavimai (LKS-94)	Magistralinių dujotiekių ir naftotiekių (produktotiekių) apsaugos zonos (III skyrius, penktasis skirsnis)	0,8855	Magistralinių dujotiekių ir naftotiekių (produktotiekių) apsaugos zonos (III skyrius, penktasis skirsnis)	0,8857	0,8857
39.	7710/0002:0108	7710-0002-0108	Tauragės r. sav.,Gaurės sen.,Drūtaviškiai	2000-04-17	Žemės ūkio	-	Preliminarūs matavimai	Magistralinių dujotiekių ir naftotiekių (produktotiekių) apsaugos zonos (III skyrius, penktasis skirsnis)	0,6658	Magistralinių dujotiekių ir naftotiekių (produktotiekių) apsaugos zonos (III skyrius, penktasis skirsnis)	0,7138	0,7138
								Elektros tinklų apsaugos zonos (III skyrius ketvirtasis skirsnis)	0,897	Elektros tinklų apsaugos zonos (III skyrius ketvirtasis skirsnis)	0,0018	0,8988
40.	7710/0002:0124	7710-0002-0124	Tauragės r. sav.,Gaurės sen.,Drūtaviškiai	2000-09-04	Žemės ūkio	-	Preliminarūs matavimai	Magistralinių dujotiekių ir naftotiekių (produktotiekių) apsaugos zonos (III skyrius, penktasis skirsnis)	1,3162	Magistralinių dujotiekių ir naftotiekių (produktotiekių) apsaugos zonos (III skyrius, penktasis skirsnis)	1,3115	1,3115
41.	7710/0002:0129	7710-0002-0129	Tauragės r. sav.,Gaurės sen.,Drūtaviškiai	2000-09-07	Žemės ūkio	-	Preliminarūs matavimai	Magistralinių dujotiekių ir naftotiekių (produktotiekių) apsaugos zonos (III skyrius, penktasis skirsnis)	0,2919	Magistralinių dujotiekių ir naftotiekių (produktotiekių) apsaugos zonos (III skyrius, penktasis skirsnis)	0,2627	0,2627
42.	7710/0001:0158	7710-0001-0158	Tauragės r. sav.,Gaurės sen.,Drūtaviškiai	2002-04-18	Žemės ūkio	Kiti žemės ūkio paskirties žemės sklypai	Kadastriniai matavimai (LKS-94)	Magistralinių dujotiekių ir naftotiekių (produktotiekių) apsaugos zonos (III skyrius, penktasis skirsnis)	0,68	Magistralinių dujotiekių ir naftotiekių (produktotiekių) apsaugos zonos (III skyrius, penktasis skirsnis)	0,6002	0,6002
43.	7710/0001:0160	7710-0001-0160	Tauragės r. sav.,Gaurės sen.,Drūtaviškiai	2002-04-18	Žemės ūkio	-	Preliminarūs matavimai	-	-	Magistralinių dujotiekių ir naftotiekių (produktotiekių) apsaugos zonos (III skyrius, penktasis skirsnis)	0,7679	0,7679
44.	7710/0002:0273	4400-0322-1530	Tauragės r. sav.,Gaurės sen.,Drūtaviškiai	2004-06-09	Žemės ūkio	-	Kadastriniai matavimai (LKS-94)	Magistralinių dujotiekių ir naftotiekių (produktotiekių) apsaugos zonos (III skyrius, penktasis skirsnis)	0,2903	Magistralinių dujotiekių ir naftotiekių (produktotiekių) apsaugos zonos (III skyrius, penktasis skirsnis)	0,2964	0,2964
45.	7710/0002:0338	4400-0944-6655	Tauragės r. sav.,Gaurės sen.,Drūtaviškiai	2006-09-19	Žemės ūkio	Kiti žemės ūkio paskirties žemės sklypai	Preliminarūs matavimai	Magistralinių dujotiekių ir naftotiekių (produktotiekių) apsaugos zonos (III skyrius, penktasis skirsnis)	0,2637	Magistralinių dujotiekių ir naftotiekių (produktotiekių) apsaugos zonos (III skyrius, penktasis skirsnis)	0,2680	0,2680
46.	7710/0002:0347	4400-1454-3303	Tauragės r. sav.,Gaurės sen.,Drūtaviškiai	2007-12-12	Žemės ūkio	Kiti žemės ūkio paskirties žemės sklypai	Kadastriniai matavimai (LKS-94)	Magistralinių dujotiekių ir naftotiekių (produktotiekių) apsaugos zonos (III skyrius, penktasis skirsnis)	0,234	Magistralinių dujotiekių ir naftotiekių (produktotiekių) apsaugos zonos (III skyrius, penktasis skirsnis)	0,2362	0,2362
47.	7710/0002:0036	7710-0002-0036	Tauragės r. sav.,Gaurės sen.,Drūtaviškiai	1996-05-15	Žemės ūkio	-	Preliminarūs matavimai	Magistralinių dujotiekių ir naftotiekių (produktotiekių) apsaugos zonos (III skyrius, penktasis skirsnis)	0,2755	Magistralinių dujotiekių ir naftotiekių (produktotiekių) apsaugos zonos (III skyrius, penktasis skirsnis)	0,2758	0,2758

Eil. Nr.	Žemės sklypo kadastrinis numeris	Žemės sklypo unikalus numeris	Žemės sklypo adresas	Žemės sklypo suformavimo metai	Žemės sklypo paskirtis	Žemės sklypo naudojimo būdas	Žemės sklypo matavimų tipas	Esamos apsaugos zonos pavadinimas	Esamos apsaugos zonos plotas, ha	Planu nustatomos apsaugos zonos pavadinimas	Planu nustatomos apsaugos zonos plotas, ha	Įregistruotų ir Planu nustatomų apsaugos zonų bendras plotas, ha
48.	7710/0001:0037	7710-0001-0037	Tauragės r. sav.,Gaurės sen.,Drūtaviškiai	1997-11-11	Miškų ūkio	-	Preliminarūs matavimai	Magistralinių dujotiekių ir naftotiekių (produktotiekių) apsaugos zonos (III skyrius, penktasis skirsnis)	0,0036	Magistralinių dujotiekių ir naftotiekių (produktotiekių) apsaugos zonos (III skyrius, penktasis skirsnis)	0,0036	0,0036
49.	7710/0002:0045	7710-0002-0045	Tauragės r. sav.,Gaurės sen.,Drūtaviškiai	1996-12-31	Žemės ūkio	-	Preliminarūs matavimai	Magistralinių dujotiekių ir naftotiekių (produktotiekių) apsaugos zonos (III skyrius, penktasis skirsnis)	0,2808	Magistralinių dujotiekių ir naftotiekių (produktotiekių) apsaugos zonos (III skyrius, penktasis skirsnis)	0,2826	0,2826
50.	7710/0001:0071	7710-0001-0071	Tauragės r. sav.,Gaurės sen.,Drūtaviškiai	2000-04-17	Žemės ūkio	-	Preliminarūs matavimai	Magistralinių dujotiekių ir naftotiekių (produktotiekių) apsaugos zonos (III skyrius, penktasis skirsnis)	0,6132	Magistralinių dujotiekių ir naftotiekių (produktotiekių) apsaugos zonos (III skyrius, penktasis skirsnis)	0,6198	0,6198
								-	-	Elektros tinklų apsaugos zonos (III skyrius ketvirtasis skirsnis)	0,0020	0,0020
51.	7710/0001:0167	7710-0001-0167	Tauragės r. sav.,Gaurės sen.,Dvarviečiai	2002-05-29	Žemės ūkio	-	Preliminarūs matavimai	Magistralinių dujotiekių ir naftotiekių (produktotiekių) apsaugos zonos (III skyrius, penktasis skirsnis)	0,4366	Magistralinių dujotiekių ir naftotiekių (produktotiekių) apsaugos zonos (III skyrius, penktasis skirsnis)	0,4014	0,4014
52.	7710/0002:0229	7710-0002-0229	Tauragės r. sav.,Gaurės sen.,Dvarviečiai	2003-01-03	Miškų ūkio	-	Preliminarūs matavimai	-	-	Magistralinių dujotiekių ir naftotiekių (produktotiekių) apsaugos zonos (III skyrius, penktasis skirsnis)	0,0178	0,0178
53.	7710/0001:0085	7710-0001-0085	Tauragės r. sav.,Gaurės sen.,Dvarviečiai	2000-09-07	Žemės ūkio	Kiti žemės ūkio paskirties žemės sklypai	Kadastriniai matavimai (LKS-94)	Magistralinių dujotiekių ir naftotiekių (produktotiekių) apsaugos zonos (III skyrius, penktasis skirsnis)	0,7308	Magistralinių dujotiekių ir naftotiekių (produktotiekių) apsaugos zonos (III skyrius, penktasis skirsnis)	0,6667	0,6667
54.	7728/0001:0176	7728-0001-0176	Tauragės r. sav.,Gaurės sen.,Girgždai	2000-02-23	Žemės ūkio	-	Preliminarūs matavimai	Magistralinių dujotiekių ir naftotiekių (produktotiekių) apsaugos zonos (III skyrius, penktasis skirsnis)	2,5884	Magistralinių dujotiekių ir naftotiekių (produktotiekių) apsaugos zonos (III skyrius, penktasis skirsnis)	2,6072	2,6072
								-	-	Elektros tinklų apsaugos zonos (III skyrius ketvirtasis skirsnis)	0,0171	0,0171
55.	7728/0001:0195	7728-0001-0195	Tauragės r. sav.,Gaurės sen.,Girgždai	2000-05-10	Žemės ūkio	-	Preliminarūs matavimai	Magistralinių dujotiekių ir naftotiekių (produktotiekių) apsaugos zonos (III skyrius, penktasis skirsnis)	1,0872	Magistralinių dujotiekių ir naftotiekių (produktotiekių) apsaugos zonos (III skyrius, penktasis skirsnis)	1,0874	1,0874
56.	7728/0001:0273	7728-0001-0273	Tauragės r. sav.,Gaurės sen.,Girgždai	2003-01-27	Žemės ūkio	-	Preliminarūs matavimai	-	-	Magistralinių dujotiekių ir naftotiekių (produktotiekių) apsaugos zonos (III skyrius, penktasis skirsnis)	0,1024	0,1024
57.	7710/0001:0291	4400-1061-9659	Tauragės r. sav.,Gaurės sen.,Girgždai	2007-03-20	Žemės ūkio	Kiti žemės ūkio paskirties žemės sklypai	Preliminarūs matavimai	Magistralinių dujotiekių ir naftotiekių (produktotiekių) apsaugos zonos (III skyrius, penktasis skirsnis)	0,7325	Magistralinių dujotiekių ir naftotiekių (produktotiekių) apsaugos zonos (III skyrius, penktasis skirsnis)	0,7325	0,7325
58.	7710/0001:0292	4400-1061-9915	Tauragės r. sav.,Gaurės sen.,Girgždai	2007-03-20	Žemės ūkio	Kiti žemės ūkio paskirties žemės sklypai	Preliminarūs matavimai	Magistralinių dujotiekių ir naftotiekių (produktotiekių) apsaugos zonos (III skyrius, penktasis skirsnis)	0,0712	Magistralinių dujotiekių ir naftotiekių (produktotiekių) apsaugos zonos (III skyrius, penktasis skirsnis)	0,0712	0,0712
59.	7710/0001:0356	4400-2809-3567	Tauragės r. sav.,Gaurės sen.,Girgždai	2013-11-14	Žemės ūkio	Kiti žemės ūkio paskirties žemės sklypai	Kadastriniai matavimai (LKS-94)	Magistralinių dujotiekių ir naftotiekių (produktotiekių) apsaugos zonos (III skyrius, penktasis skirsnis)	0,1017	Magistralinių dujotiekių ir naftotiekių (produktotiekių) apsaugos zonos (III skyrius, penktasis skirsnis)	0,1018	0,1018

Eil. Nr.	Žemės sklypo kadastrinis numeris	Žemės sklypo unikalus numeris	Žemės sklypo adresas	Žemės sklypo suformavimo metai	Žemės sklypo paskirtis	Žemės sklypo naudojimo būdas	Žemės sklypo matavimų tipas	Esamos apsaugos zonos pavadinimas	Esamos apsaugos zonos plotas, ha	Planu nustatomos apsaugos zonos pavadinimas	Planu nustatomos apsaugos zonos plotas, ha	Įregistruotų ir Planu nustatomų apsaugos zonų bendras plotas, ha
60.	7728/0001:0418	4400-5754-5532	Tauragės r. sav.,Gaurės sen.,Girgždai	2022-03-04	Žemės ūkio	Kiti žemės ūkio paskirties žemės sklypai	Kadastriniai matavimai (LKS-94)	Magistralinių dujotiekių ir naftotiekių (produktotiekių) apsaugos zonos (III skyrius, penktasis skirsnis)	1,322	Magistralinių dujotiekių ir naftotiekių (produktotiekių) apsaugos zonos (III skyrius, penktasis skirsnis)	1,3215	1,3215
								Elektros tinklų apsaugos zonos (III skyrius, ketvirtasis skirsnis)	0,6445	Elektros tinklų apsaugos zonos (III skyrius, ketvirtasis skirsnis)	0,0012	0,6457
61.	7728/0001:0419	4400-5750-7541	Tauragės r. sav.,Gaurės sen.,Girgždai	2022-03-04	Žemės ūkio	Kiti žemės ūkio paskirties žemės sklypai	Kadastriniai matavimai (LKS-94)	Magistralinių dujotiekių ir naftotiekių (produktotiekių) apsaugos zonos (III skyrius, penktasis skirsnis)	1,127	Magistralinių dujotiekių ir naftotiekių (produktotiekių) apsaugos zonos (III skyrius, penktasis skirsnis)	1,1258	1,1258
62.	7728/0001:0420	4400-5754-0635	Tauragės r. sav.,Gaurės sen.,Girgždai	2022-03-04	Žemės ūkio	Kiti žemės ūkio paskirties žemės sklypai	Kadastriniai matavimai (LKS-94)	Magistralinių dujotiekių ir naftotiekių (produktotiekių) apsaugos zonos (III skyrius, penktasis skirsnis)	0,0018	Magistralinių dujotiekių ir naftotiekių (produktotiekių) apsaugos zonos (III skyrius, penktasis skirsnis)	0,0017	0,0018
63.	7710/0001:0044	7710-0001-0044	Tauragės r. sav.,Gaurės sen.,Girgždai	1998-02-09	Žemės ūkio	-	Preliminarūs matavimai	Magistralinių dujotiekių ir naftotiekių (produktotiekių) apsaugos zonos (III skyrius, penktasis skirsnis)	1,5041	Magistralinių dujotiekių ir naftotiekių (produktotiekių) apsaugos zonos (III skyrius, penktasis skirsnis)	1,5042	1,5042
64.	7728/0001:0047	7728-0001-0047	Tauragės r. sav.,Gaurės sen.,Girgždai	1994-09-27	Žemės ūkio	-	Preliminarūs matavimai	Magistralinių dujotiekių ir naftotiekių (produktotiekių) apsaugos zonos (III skyrius, penktasis skirsnis)	1,3712	Magistralinių dujotiekių ir naftotiekių (produktotiekių) apsaugos zonos (III skyrius, penktasis skirsnis)	1,3709	1,3709
65.	7728/0001:0048	7728-0001-0048	Tauragės r. sav.,Gaurės sen.,Girgždai	1994-09-22	Žemės ūkio	-	Preliminarūs matavimai	Magistralinių dujotiekių ir naftotiekių (produktotiekių) apsaugos zonos (III skyrius, penktasis skirsnis)	0,2537	Magistralinių dujotiekių ir naftotiekių (produktotiekių) apsaugos zonos (III skyrius, penktasis skirsnis)	0,2538	0,2538
66.	7710/0001:0090	7710-0001-0090	Tauragės r. sav.,Gaurės sen.,Girgždai	2000-09-08	Žemės ūkio	-	Preliminarūs matavimai	Magistralinių dujotiekių ir naftotiekių (produktotiekių) apsaugos zonos (III skyrius, penktasis skirsnis)	1,1002	Magistralinių dujotiekių ir naftotiekių (produktotiekių) apsaugos zonos (III skyrius, penktasis skirsnis)	1,1004	1,1004
67.	7742/0001:0111	4400-3794-3121	Tauragės r. sav.,Gaurės sen.,Kiukiškiai	2015-04-22	Žemės ūkio	Kiti žemės ūkio paskirties žemės sklypai	Kadastriniai matavimai (LKS-94)	Magistralinių dujotiekių ir naftotiekių (produktotiekių) apsaugos zonos (III skyrius, penktasis skirsnis)	1,1538	Magistralinių dujotiekių ir naftotiekių (produktotiekių) apsaugos zonos (III skyrius, penktasis skirsnis)	1,1494	1,1494
68.	7723/0003:0131	7723-0003-0131	Tauragės r. sav.,Gaurės sen.,Kiukiškiai	1999-02-12	Žemės ūkio	-	Preliminarūs matavimai	Magistralinių dujotiekių ir naftotiekių (produktotiekių) apsaugos zonos (III skyrius, penktasis skirsnis)	1,1061	Magistralinių dujotiekių ir naftotiekių (produktotiekių) apsaugos zonos (III skyrius, penktasis skirsnis)	1,1060	1,1061
69.	7723/0003:0138	7723-0003-0138	Tauragės r. sav.,Gaurės sen.,Kiukiškiai	1999-05-18	Miškų ūkio	-	Preliminarūs matavimai	Magistralinių dujotiekių ir naftotiekių (produktotiekių) apsaugos zonos (III skyrius, penktasis skirsnis)	0,8325	Magistralinių dujotiekių ir naftotiekių (produktotiekių) apsaugos zonos (III skyrius, penktasis skirsnis)	0,8325	0,8325
70.	7723/0003:0148	7723-0003-0148	Tauragės r. sav.,Gaurės sen.,Kiukiškiai	1999-09-01	Žemės ūkio	-	Preliminarūs matavimai	Magistralinių dujotiekių ir naftotiekių (produktotiekių) apsaugos zonos (III skyrius, penktasis skirsnis)	0,4867	Magistralinių dujotiekių ir naftotiekių (produktotiekių) apsaugos zonos (III skyrius, penktasis skirsnis)	0,4867	0,4867
								-	-	Elektros tinklų apsaugos zonos (III skyrius, ketvirtasis skirsnis)	0,0065	0,0065

Eil. Nr.	Žemės sklypo kadastrinis numeris	Žemės sklypo unikalus numeris	Žemės sklypo adresas	Žemės sklypo suformavimo metai	Žemės sklypo paskirtis	Žemės sklypo naudojimo būdas	Žemės sklypo matavimų tipas	Esamos apsaugos zonos pavadinimas	Esamos apsaugos zonos plotas, ha	Planu nustatomos apsaugos zonos pavadinimas	Planu nustatomos apsaugos zonos plotas, ha	Įregistruotų ir Planu nustatomų apsaugos zonų bendras plotas, ha
71.	7723/0003:0149	7723-0003-0149	Tauragės r. sav.,Gaurės sen.,Kiukiškiai	1999-09-02	Žemės ūkio	-	Preliminarūs matavimai	Magistralinių dujotiekių ir naftotiekių (produktotiekių) apsaugos zonos (III skyrius, penktasis skirsnis)	1,461	Magistralinių dujotiekių ir naftotiekių (produktotiekių) apsaugos zonos (III skyrius, penktasis skirsnis)	1,4610	1,4610
72.	7723/0003:0172	7723-0003-0172	Tauragės r. sav.,Gaurės sen.,Kiukiškiai	1999-12-03	Miškų ūkio	-	Preliminarūs matavimai	Magistralinių dujotiekių ir naftotiekių (produktotiekių) apsaugos zonos (III skyrius, penktasis skirsnis)	0,4022	Magistralinių dujotiekių ir naftotiekių (produktotiekių) apsaugos zonos (III skyrius, penktasis skirsnis)	0,4024	0,4024
73.	7742/0003:0199	4400-2101-9552	Tauragės r. sav.,Gaurės sen.,Kiukiškiai	2010-10-28	Miškų ūkio	Ūkinių miškų sklypai	Kadastriniai matavimai (LKS-94)	Magistralinių dujotiekių ir naftotiekių (produktotiekių) apsaugos zonos (III skyrius, penktasis skirsnis)	1,2699	Magistralinių dujotiekių ir naftotiekių (produktotiekių) apsaugos zonos (III skyrius, penktasis skirsnis)	1,2686	1,2686
74.	7742/0003:0200	4400-2101-9574	Tauragės r. sav.,Gaurės sen.,Kiukiškiai	2010-10-28	Miškų ūkio	Ūkinių miškų sklypai	Kadastriniai matavimai (LKS-94)	Magistralinių dujotiekių ir naftotiekių (produktotiekių) apsaugos zonos (III skyrius, penktasis skirsnis)	0,00014	Magistralinių dujotiekių ir naftotiekių (produktotiekių) apsaugos zonos (III skyrius, penktasis skirsnis)	1,4085	1,4085
								-	-	Elektros tinklų apsaugos zonos (III skyrius ketvirtasis skirsnis)	0,0001	0,0001
75.	7723/0003:0204	7723-0003-0204	Tauragės r. sav.,Gaurės sen.,Kiukiškiai	2000-04-11	Žemės ūkio	-	Preliminarūs matavimai	Magistralinių dujotiekių ir naftotiekių (produktotiekių) apsaugos zonos (III skyrius, penktasis skirsnis)	0,298	Magistralinių dujotiekių ir naftotiekių (produktotiekių) apsaugos zonos (III skyrius, penktasis skirsnis)	0,2980	0,2980
76.	7742/0001:0022	7742-0001-0022	Tauragės r. sav.,Gaurės sen.,Kiukiškiai	1999-10-26	Miškų ūkio	-	Preliminarūs matavimai	Magistralinių dujotiekių ir naftotiekių (produktotiekių) apsaugos zonos (III skyrius, penktasis skirsnis)	0,0647	Magistralinių dujotiekių ir naftotiekių (produktotiekių) apsaugos zonos (III skyrius, penktasis skirsnis)	0,0648	0,0648
77.	7742/0003:0233	4400-5005-4792	Tauragės r. sav.,Gaurės sen.,Kiukiškiai	2018-04-24	Miškų ūkio	Ūkinių miškų sklypai	Kadastriniai matavimai (LKS-94)	Magistralinių dujotiekių ir naftotiekių (produktotiekių) apsaugos zonos (III skyrius, penktasis skirsnis)	0,351	Magistralinių dujotiekių ir naftotiekių (produktotiekių) apsaugos zonos (III skyrius, penktasis skirsnis)	0,3529	0,3529
								-	-	Elektros tinklų apsaugos zonos (III skyrius ketvirtasis skirsnis)	0,0004	0,0004
78.	7723/0003:0252	7723-0003-0252	Tauragės r. sav.,Gaurės sen.,Kiukiškiai	2002-06-20	Miškų ūkio	-	Preliminarūs matavimai	Magistralinių dujotiekių ir naftotiekių (produktotiekių) apsaugos zonos (III skyrius, penktasis skirsnis)	1,0207	Magistralinių dujotiekių ir naftotiekių (produktotiekių) apsaugos zonos (III skyrius, penktasis skirsnis)	1,0207	1,0207
79.	7723/0003:0272	7723-0003-0272	Tauragės r. sav.,Gaurės sen.,Kiukiškiai	2002-09-19	Žemės ūkio	-	Preliminarūs matavimai	Magistralinių dujotiekių ir naftotiekių (produktotiekių) apsaugos zonos (III skyrius, penktasis skirsnis)	0,5885	Magistralinių dujotiekių ir naftotiekių (produktotiekių) apsaugos zonos (III skyrius, penktasis skirsnis)	0,5885	0,5885
80.	7723/0003:0274	7723-0003-0274	Tauragės r. sav.,Gaurės sen.,Kiukiškiai	2002-10-03	Žemės ūkio	-	Preliminarūs matavimai	Magistralinių dujotiekių ir naftotiekių (produktotiekių) apsaugos zonos (III skyrius, penktasis skirsnis)	0,2501	Magistralinių dujotiekių ir naftotiekių (produktotiekių) apsaugos zonos (III skyrius, penktasis skirsnis)	0,2502	0,2502
81.	7723/0003:0289	4400-2711-9968	Tauragės r. sav.,Gaurės sen.,Kiukiškiai	2013-07-24	Žemės ūkio	Kiti žemės ūkio paskirties žemės sklypai	Kadastriniai matavimai (LKS-94)	Magistralinių dujotiekių ir naftotiekių (produktotiekių) apsaugos zonos (III skyrius, penktasis skirsnis)	0,2877	Magistralinių dujotiekių ir naftotiekių (produktotiekių) apsaugos zonos (III skyrius, penktasis skirsnis)	0,2881	0,2881

Eil. Nr.	Žemės sklypo kadastrinis numeris	Žemės sklypo unikalus numeris	Žemės sklypo adresas	Žemės sklypo suformavimo metai	Žemės sklypo paskirtis	Žemės sklypo naudojimo būdas	Žemės sklypo matavimų tipas	Esamos apsaugos zonos pavadinimas	Esamos apsaugos zonos plotas, ha	Planu nustatomos apsaugos zonos pavadinimas	Planu nustatomos apsaugos zonos plotas, ha	Įregistruotų ir Planu nustatomų apsaugos zonų bendras plotas, ha
82.	7723/0003:0295	7723-0003-0295	Tauragės r. sav.,Gaurės sen.,Kiukiškiai	2002-12-09	Žemės ūkio	-	Preliminarūs matavimai	Magistralinių dujotiekių ir naftotiekių (produktotiekių) apsaugos zonos (III skyrius, penktasis skirsnis)	0,4992	Magistralinių dujotiekių ir naftotiekių (produktotiekių) apsaugos zonos (III skyrius, penktasis skirsnis)	0,4992	0,4992
83.	7723/0003:0297	4400-0287-3540	Tauragės r. sav.,Gaurės sen.,Kiukiškiai	2004-05-03	Žemės ūkio	-	Preliminarūs matavimai	Magistralinių dujotiekių ir naftotiekių (produktotiekių) apsaugos zonos (III skyrius, penktasis skirsnis)	0,2654	Magistralinių dujotiekių ir naftotiekių (produktotiekių) apsaugos zonos (III skyrius, penktasis skirsnis)	0,2653	0,2654
84.	7723/0003:0032	7723-0003-0032	Tauragės r. sav.,Gaurės sen.,Kiukiškiai	1996-08-15	Žemės ūkio	-	Preliminarūs matavimai	Magistralinių dujotiekių ir naftotiekių (produktotiekių) apsaugos zonos (III skyrius, penktasis skirsnis)	0,2648	Magistralinių dujotiekių ir naftotiekių (produktotiekių) apsaugos zonos (III skyrius, penktasis skirsnis)	0,2648	0,2648
85.	7742/0001:0004	7742-0001-0004	Tauragės r. sav.,Gaurės sen.,Kiukiškiai	1998-02-10	Miškų ūkio	-	Preliminarūs matavimai	Magistralinių dujotiekių ir naftotiekių (produktotiekių) apsaugos zonos (III skyrius, penktasis skirsnis)	1,71	Magistralinių dujotiekių ir naftotiekių (produktotiekių) apsaugos zonos (III skyrius, penktasis skirsnis)	1,7103	1,7103
								-	-	Elektros tinklų apsaugos zonos (III skyrius ketvirtasis skirsnis)	0,0005	0,0005
86.	7742/0003:0041	7742-0003-0041	Tauragės r. sav.,Gaurės sen.,Kiukiškiai	1999-05-18	Miškų ūkio	-	Preliminarūs matavimai	Magistralinių dujotiekių ir naftotiekių (produktotiekių) apsaugos zonos (III skyrius, penktasis skirsnis)	0,0238	Magistralinių dujotiekių ir naftotiekių (produktotiekių) apsaugos zonos (III skyrius, penktasis skirsnis)	0,0238	0,0238
87.	7723/0003:0042	7723-0003-0042	Tauragės r. sav.,Gaurės sen.,Kiukiškiai	1996-03-13	Žemės ūkio	-	Preliminarūs matavimai	Magistralinių dujotiekių ir naftotiekių (produktotiekių) apsaugos zonos (III skyrius, penktasis skirsnis)	0,366	Magistralinių dujotiekių ir naftotiekių (produktotiekių) apsaugos zonos (III skyrius, penktasis skirsnis)	0,3660	0,3660
88.	7723/0003:0423	4400-0903-7496	Tauragės r. sav.,Gaurės sen.,Kiukiškiai	2006-07-17	Žemės ūkio	Kiti žemės ūkio paskirties žemės sklypai	Preliminarūs matavimai	Magistralinių dujotiekių ir naftotiekių (produktotiekių) apsaugos zonos (III skyrius, penktasis skirsnis)	0,8406	Magistralinių dujotiekių ir naftotiekių (produktotiekių) apsaugos zonos (III skyrius, penktasis skirsnis)	0,8406	0,8406
89.	7723/0003:0045	7723-0003-0045	Tauragės r. sav.,Gaurės sen.,Kiukiškiai	1996-03-13	Žemės ūkio	-	Preliminarūs matavimai	Magistralinių dujotiekių ir naftotiekių (produktotiekių) apsaugos zonos (III skyrius, penktasis skirsnis)	0,4629	Magistralinių dujotiekių ir naftotiekių (produktotiekių) apsaugos zonos (III skyrius, penktasis skirsnis)	0,4630	0,4630
90.	7723/0003:0496	4400-2245-9769	Tauragės r. sav.,Gaurės sen.,Kiukiškiai	2011-11-17	Žemės ūkio	Kiti žemės ūkio paskirties žemės sklypai	Kadastriniai matavimai (LKS-94)	Magistralinių dujotiekių ir naftotiekių (produktotiekių) apsaugos zonos (III skyrius, penktasis skirsnis)	0,2828	Magistralinių dujotiekių ir naftotiekių (produktotiekių) apsaugos zonos (III skyrius, penktasis skirsnis)	0,1406	0,1406
91.	7723/0003:0521	4400-2736-9186	Tauragės r. sav.,Gaurės sen.,Kiukiškiai	2013-08-27	Žemės ūkio	Kiti žemės ūkio paskirties žemės sklypai	Kadastriniai matavimai (LKS-94)	Magistralinių dujotiekių ir naftotiekių (produktotiekių) apsaugos zonos (III skyrius, penktasis skirsnis)	0,1972	Magistralinių dujotiekių ir naftotiekių (produktotiekių) apsaugos zonos (III skyrius, penktasis skirsnis)	0,1965	0,1965
92.	7723/0003:0527	4400-2790-7442	Tauragės r. sav.,Gaurės sen.,Kiukiškiai	2013-10-28	Žemės ūkio	Kiti žemės ūkio paskirties žemės sklypai	Kadastriniai matavimai (LKS-94)	Magistralinių dujotiekių ir naftotiekių (produktotiekių) apsaugos zonos (III skyrius, penktasis skirsnis)	0,6016	Magistralinių dujotiekių ir naftotiekių (produktotiekių) apsaugos zonos (III skyrius, penktasis skirsnis)	0,6023	0,6023
								-	-	Elektros tinklų apsaugos zonos (III skyrius ketvirtasis skirsnis)	0,0005	0,0005

Eil. Nr.	Žemės sklypo kadastrinis numeris	Žemės sklypo unikalus numeris	Žemės sklypo adresas	Žemės sklypo suformavimo metai	Žemės sklypo paskirtis	Žemės sklypo naudojimo būdas	Žemės sklypo matavimų tipas	Esamos apsaugos zonos pavadinimas	Esamos apsaugos zonos plotas, ha	Planu nustatomos apsaugos zonos pavadinimas	Planu nustatomos apsaugos zonos plotas, ha	Įregistruotų ir Planu nustatomų apsaugos zonų bendras plotas, ha
93.	7723/0003:0543	4400-3036-3586	Tauragės r. sav., Gaurės sen., Kiukiškiai	2014-08-05	Žemės ūkio	Kiti žemės ūkio paskirties žemės sklypai	Kadastriniai matavimai (LKS-94)	Magistralinių dujotiekių ir naftotiekių (produktotiekių) apsaugos zonos (III skyrius, penktasis skirsnis)	0,0492	Magistralinių dujotiekių ir naftotiekių (produktotiekių) apsaugos zonos (III skyrius, penktasis skirsnis)	0,0492	0,0492
94.	7723/0003:0558	4400-3839-7425	Tauragės r. sav., Gaurės sen., Kiukiškiai	2015-06-01	Miškų ūkio	Ūkinių miškų sklypai	Kadastriniai matavimai (LKS-94)	Magistralinių dujotiekių ir naftotiekių (produktotiekių) apsaugos zonos (III skyrius, penktasis skirsnis)	0,0857	Magistralinių dujotiekių ir naftotiekių (produktotiekių) apsaugos zonos (III skyrius, penktasis skirsnis)	0,0860	0,0860
95.	7723/0003:0617	4400-5734-3525	Tauragės r. sav., Gaurės sen., Kiukiškiai	2021-10-28	Žemės ūkio	Kiti žemės ūkio paskirties žemės sklypai	Kadastriniai matavimai (LKS-94)	Magistralinių dujotiekių ir naftotiekių (produktotiekių) apsaugos zonos (III skyrius, penktasis skirsnis)	1,8377	Magistralinių dujotiekių ir naftotiekių (produktotiekių) apsaugos zonos (III skyrius, penktasis skirsnis)	1,8502	1,8502
								-	-	Elektros tinklų apsaugos zonos (III skyrius, ketvirtasis skirsnis)	0,0006	0,0006
96.	7742/0001:0065	7742-0001-0065	Tauragės r. sav., Gaurės sen., Kiukiškiai	2003-01-17	Miškų ūkio	-	Preliminarūs matavimai	Magistralinių dujotiekių ir naftotiekių (produktotiekių) apsaugos zonos (III skyrius, penktasis skirsnis)	0,0203	Magistralinių dujotiekių ir naftotiekių (produktotiekių) apsaugos zonos (III skyrius, penktasis skirsnis)	0,0203	0,0203
97.	7723/0003:0007	7723-0003-0007	Tauragės r. sav., Gaurės sen., Kiukiškiai	1996-03-13	Žemės ūkio	-	Preliminarūs matavimai	Magistralinių dujotiekių ir naftotiekių (produktotiekių) apsaugos zonos (III skyrius, penktasis skirsnis)	0,2725	Magistralinių dujotiekių ir naftotiekių (produktotiekių) apsaugos zonos (III skyrius, penktasis skirsnis)	0,2725	0,2725
98.	7723/0003:0078	7723-0003-0078	Tauragės r. sav., Gaurės sen., Kiukiškiai	1996-05-20	Žemės ūkio	-	Preliminarūs matavimai	Magistralinių dujotiekių ir naftotiekių (produktotiekių) apsaugos zonos (III skyrius, penktasis skirsnis)	0,3273	Magistralinių dujotiekių ir naftotiekių (produktotiekių) apsaugos zonos (III skyrius, penktasis skirsnis)	0,3269	0,3269
99.	7742/0003:0198	4400-2101-9541	Tauragės r. sav., Gaurės sen., Pajkojai	2010-10-28	Miškų ūkio	Ūkinių miškų sklypai	Kadastriniai matavimai (LKS-94)	Magistralinių dujotiekių ir naftotiekių (produktotiekių) apsaugos zonos (III skyrius, penktasis skirsnis)	4,0554	Magistralinių dujotiekių ir naftotiekių (produktotiekių) apsaugos zonos (III skyrius, penktasis skirsnis)	4,0566	4,0566
								-	-	Elektros tinklų apsaugos zonos (III skyrius, ketvirtasis skirsnis)	0,0006	0,0006
100.	7742/0003:0240	4400-5018-9496	Tauragės r. sav., Gaurės sen., Pajkojai	2018-05-17	Miškų ūkio	Ūkinių miškų sklypai	Kadastriniai matavimai (LKS-94)	Magistralinių dujotiekių ir naftotiekių (produktotiekių) apsaugos zonos (III skyrius, penktasis skirsnis)	0,047	Magistralinių dujotiekių ir naftotiekių (produktotiekių) apsaugos zonos (III skyrius, penktasis skirsnis)	0,0480	0,0480
101.	7742/0001:0093	4400-2102-2202	Tauragės r. sav., Gaurės sen., Pajkojai	2010-10-28	Miškų ūkio	Ūkinių miškų sklypai	Kadastriniai matavimai (LKS-94)	Magistralinių dujotiekių ir naftotiekių (produktotiekių) apsaugos zonos (III skyrius, penktasis skirsnis)	1,3594	Magistralinių dujotiekių ir naftotiekių (produktotiekių) apsaugos zonos (III skyrius, penktasis skirsnis)	1,3594	1,3594
102.	7742/0001:0094	4400-2102-2213	Tauragės r. sav., Gaurės sen., Pajkojai	2010-10-28	Miškų ūkio	Ūkinių miškų sklypai	Kadastriniai matavimai (LKS-94)	Magistralinių dujotiekių ir naftotiekių (produktotiekių) apsaugos zonos (III skyrius, penktasis skirsnis)	4,7747	Magistralinių dujotiekių ir naftotiekių (produktotiekių) apsaugos zonos (III skyrius, penktasis skirsnis)	4,8051	4,8051
								-	-	Elektros tinklų apsaugos zonos (III skyrius, ketvirtasis skirsnis)	0,0004	0,0004
103.	7742/0001:0097	4400-2102-2980	Tauragės r. sav., Gaurės sen., Pajkojai	2010-10-28	Miškų ūkio	Ūkinių miškų sklypai	Kadastriniai matavimai (LKS-94)	Magistralinių dujotiekių ir naftotiekių (produktotiekių) apsaugos zonos (III skyrius, penktasis skirsnis)	6,9259	Magistralinių dujotiekių ir naftotiekių (produktotiekių) apsaugos zonos (III skyrius, penktasis skirsnis)	6,9235	6,9235

Eil. Nr.	Žemės sklypo kadastrinis numeris	Žemės sklypo unikalus numeris	Žemės sklypo adresas	Žemės sklypo suformavimo metai	Žemės sklypo paskirtis	Žemės sklypo naudojimo būdas	Žemės sklypo matavimų tipas	Esamos apsaugos zonos pavadinimas	Esamos apsaugos zonos plotas, ha	Planu nustatomos apsaugos zonos pavadinimas	Planu nustatomos apsaugos zonos plotas, ha	Įregistruotų ir Planu nustatomų apsaugos zonų bendras plotas, ha
								-	-	Elektros tinklų apsaugos zonos (III skyrius ketvirtasis skirsnis)	0,0065	0,0065
104.	7728/0001:0194	7728-0001-0194	Tauragės r. sav., Gaurės sen., Pamiliušiai	2000-05-10	Miškų ūkio	-	Preliminarūs matavimai	Magistralinių dujotiekių ir naftotiekių (produktotiekių) apsaugos zonos (III skyrius, penktasis skirsnis)	0	Magistralinių dujotiekių ir naftotiekių (produktotiekių) apsaugos zonos (III skyrius, penktasis skirsnis)	0,0511	0,0511
105.	7728/0001:0202	7728-0001-0202	Tauragės r. sav., Gaurės sen., Pamiliušiai	2000-12-08	Žemės ūkio	Kiti žemės ūkio paskirties žemės sklypai	Kadastriniai matavimai (LKS-94)	Magistralinių dujotiekių ir naftotiekių (produktotiekių) apsaugos zonos (III skyrius, penktasis skirsnis)	0,2026	Magistralinių dujotiekių ir naftotiekių (produktotiekių) apsaugos zonos (III skyrius, penktasis skirsnis)	0,2880	0,2880
106.	7728/0001:0039	7728-0001-0039	Tauragės r. sav., Gaurės sen., Pamiliušiai	1995-06-08	Žemės ūkio	-	Preliminarūs matavimai	Magistralinių dujotiekių ir naftotiekių (produktotiekių) apsaugos zonos (III skyrius, penktasis skirsnis)	2,4773	Magistralinių dujotiekių ir naftotiekių (produktotiekių) apsaugos zonos (III skyrius, penktasis skirsnis)	2,5204	2,5204
107.	7728/0001:0408	4400-5635-2795	Tauragės r. sav., Gaurės sen., Pamiliušiai	2021-05-12	Žemės ūkio	Kiti žemės ūkio paskirties žemės sklypai	Kadastriniai matavimai (LKS-94)	Magistralinių dujotiekių ir naftotiekių (produktotiekių) apsaugos zonos (III skyrius, penktasis skirsnis)	1,5145	Magistralinių dujotiekių ir naftotiekių (produktotiekių) apsaugos zonos (III skyrius, penktasis skirsnis)	1,5387	1,5387
								-	-	Elektros tinklų apsaugos zonos (III skyrius ketvirtasis skirsnis)	0,0005	0,0005
108.	7710/0001:0120	7710-0001-0120	Tauragės r. sav., Gaurės sen., Platkepuriai	2000-12-15	Žemės ūkio	-	Preliminarūs matavimai	-	-	Magistralinių dujotiekių ir naftotiekių (produktotiekių) apsaugos zonos (III skyrius, penktasis skirsnis)	0,0010	0,0010
109.	7710/0001:0043	7710-0001-0043	Tauragės r. sav., Gaurės sen., Platkepuriai	1998-02-09	Žemės ūkio	-	Kadastriniai matavimai (LKS-94)	Magistralinių dujotiekių ir naftotiekių (produktotiekių) apsaugos zonos (III skyrius, penktasis skirsnis)	0,8677	Magistralinių dujotiekių ir naftotiekių (produktotiekių) apsaugos zonos (III skyrius, penktasis skirsnis)	0,8680	0,8680
								-	-	Elektros tinklų apsaugos zonos (III skyrius ketvirtasis skirsnis)	0,0109	0,0109
110.	7710/0001:0045	7710-0001-0045	Tauragės r. sav., Gaurės sen., Platkepuriai	1998-02-10	Žemės ūkio	-	Kadastriniai matavimai (LKS-94)	Magistralinių dujotiekių ir naftotiekių (produktotiekių) apsaugos zonos (III skyrius, penktasis skirsnis)	0,2617	Magistralinių dujotiekių ir naftotiekių (produktotiekių) apsaugos zonos (III skyrius, penktasis skirsnis)	0,2617	0,2617
111.	7710/0001:0047	7710-0001-0047	Tauragės r. sav., Gaurės sen., Platkepuriai	1998-06-10	Žemės ūkio	-	Preliminarūs matavimai	Magistralinių dujotiekių ir naftotiekių (produktotiekių) apsaugos zonos (III skyrius, penktasis skirsnis)	1,1696	Magistralinių dujotiekių ir naftotiekių (produktotiekių) apsaugos zonos (III skyrius, penktasis skirsnis)	1,3319	1,3319
								-	-	Elektros tinklų apsaugos zonos (III skyrius ketvirtasis skirsnis)	0,0015	0,0015
112.	7710/0001:0050	7710-0001-0050	Tauragės r. sav., Gaurės sen., Platkepuriai	1998-11-04	Žemės ūkio	-	Preliminarūs matavimai	Magistralinių dujotiekių ir naftotiekių (produktotiekių) apsaugos zonos (III skyrius, penktasis skirsnis)	0,7878	Magistralinių dujotiekių ir naftotiekių (produktotiekių) apsaugos zonos (III skyrius, penktasis skirsnis)	0,7102	0,7102
113.	7742/0001:0116	4400-4985-8057	Tauragės r. sav., Gaurės sen., Stirbaičiai	2018-04-04	Miškų ūkio	Ūkinių miškų sklypai	Kadastriniai matavimai (LKS-94)	Magistralinių dujotiekių ir naftotiekių (produktotiekių) apsaugos zonos (III skyrius, penktasis skirsnis)	0,028	Magistralinių dujotiekių ir naftotiekių (produktotiekių) apsaugos zonos (III skyrius, penktasis skirsnis)	0,0280	0,0280
114.	7742/0001:0117	4400-4985-9143	Tauragės r. sav., Gaurės sen., Stirbaičiai	2018-04-04	Miškų ūkio	Ūkinių miškų sklypai	Kadastriniai matavimai (LKS-94)	Magistralinių dujotiekių ir naftotiekių (produktotiekių) apsaugos zonos (III skyrius, penktasis skirsnis)	0,04	Magistralinių dujotiekių ir naftotiekių (produktotiekių) apsaugos zonos (III skyrius, penktasis skirsnis)	0,0487	0,0487

Eil. Nr.	Žemės sklypo kadastrinis numeris	Žemės sklypo unikalus numeris	Žemės sklypo adresas	Žemės sklypo suformavimo metai	Žemės sklypo paskirtis	Žemės sklypo naudojimo būdas	Žemės sklypo matavimų tipas	Esamos apsaugos zonos pavadinimas	Esamos apsaugos zonos plotas, ha	Planu nustatomos apsaugos zonos pavadinimas	Planu nustatomos apsaugos zonos plotas, ha	Įregistruotų ir Planu nustatomų apsaugos zonų bendras plotas, ha
115.	7728/0001:0001	7728-0001-0001	Tauragės r. sav.,Gaurės sen.,Stragutė	1996-04-10	Žemės ūkio	-	Preliminarūs matavimai	Magistralinių dujotiekių ir naftotiekių (produktotiekių) apsaugos zonos (III skyrius, penktasis skirsnis)	0,2361	Magistralinių dujotiekių ir naftotiekių (produktotiekių) apsaugos zonos (III skyrius, penktasis skirsnis)	0,2612	0,2612
116.	7728/0001:0112	7728-0001-0112	Tauragės r. sav.,Gaurės sen.,Stragutė	1996-05-20	Žemės ūkio	-	Preliminarūs matavimai	Magistralinių dujotiekių ir naftotiekių (produktotiekių) apsaugos zonos (III skyrius, penktasis skirsnis)	0,3137	Magistralinių dujotiekių ir naftotiekių (produktotiekių) apsaugos zonos (III skyrius, penktasis skirsnis)	0,3136	0,3137
117.	7728/0001:0118	7728-0001-0118	Tauragės r. sav.,Gaurės sen.,Stragutė	1996-05-15	Žemės ūkio	-	Preliminarūs matavimai	Magistralinių dujotiekių ir naftotiekių (produktotiekių) apsaugos zonos (III skyrius, penktasis skirsnis)	0,3358	Magistralinių dujotiekių ir naftotiekių (produktotiekių) apsaugos zonos (III skyrius, penktasis skirsnis)	0,3357	0,3358
118.	7728/0001:0126	7728-0001-0126	Tauragės r. sav.,Gaurės sen.,Stragutė	1996-12-31	Žemės ūkio	-	Preliminarūs matavimai	Magistralinių dujotiekių ir naftotiekių (produktotiekių) apsaugos zonos (III skyrius, penktasis skirsnis)	0,2018	Magistralinių dujotiekių ir naftotiekių (produktotiekių) apsaugos zonos (III skyrius, penktasis skirsnis)	0,2018	0,2018
119.	7728/0001:0149	7728-0001-0149	Tauragės r. sav.,Gaurės sen.,Stragutė	1998-12-08	Žemės ūkio	-	Preliminarūs matavimai	Magistralinių dujotiekių ir naftotiekių (produktotiekių) apsaugos zonos (III skyrius, penktasis skirsnis)	0,1097	Magistralinių dujotiekių ir naftotiekių (produktotiekių) apsaugos zonos (III skyrius, penktasis skirsnis)	0,1097	0,1097
120.	7728/0001:0162	7728-0001-0162	Tauragės r. sav.,Gaurės sen.,Stragutė	1999-09-01	Žemės ūkio	-	Preliminarūs matavimai	-	-	Magistralinių dujotiekių ir naftotiekių (produktotiekių) apsaugos zonos (III skyrius, penktasis skirsnis)	0,0000	0,0000
121.	7728/0001:0253	7728-0001-0253	Tauragės r. sav.,Gaurės sen.,Stragutė	2002-04-02	Žemės ūkio	-	Preliminarūs matavimai	Magistralinių dujotiekių ir naftotiekių (produktotiekių) apsaugos zonos (III skyrius, penktasis skirsnis)	0,1496	Magistralinių dujotiekių ir naftotiekių (produktotiekių) apsaugos zonos (III skyrius, penktasis skirsnis)	0,1496	0,1496
								-	-	Elektros tinklų apsaugos zonos (III skyrius ketvirtasis skirsnis)	0,0001	0,0001
122.	7728/0001:0291	4400-0187-6215	Tauragės r. sav.,Gaurės sen.,Stragutė	2004-01-13	Žemės ūkio	Kiti žemės ūkio paskirties žemės sklypai	Kadastriniai matavimai (LKS-94)	Magistralinių dujotiekių ir naftotiekių (produktotiekių) apsaugos zonos (III skyrius, penktasis skirsnis)	0,26	Magistralinių dujotiekių ir naftotiekių (produktotiekių) apsaugos zonos (III skyrius, penktasis skirsnis)	0,2599	0,2600
123.	7728/0001:0004	7728-0001-0004	Tauragės r. sav.,Gaurės sen.,Stragutė	1996-04-10	Žemės ūkio	-	Preliminarūs matavimai	Magistralinių dujotiekių ir naftotiekių (produktotiekių) apsaugos zonos (III skyrius, penktasis skirsnis)	0,2964	Magistralinių dujotiekių ir naftotiekių (produktotiekių) apsaugos zonos (III skyrius, penktasis skirsnis)	0,2963	0,2964
124.	7728/0001:0061	7728-0001-0061	Tauragės r. sav.,Gaurės sen.,Stragutė	1996-03-13	Žemės ūkio	-	Preliminarūs matavimai	Magistralinių dujotiekių ir naftotiekių (produktotiekių) apsaugos zonos (III skyrius, penktasis skirsnis)	0,2057	Magistralinių dujotiekių ir naftotiekių (produktotiekių) apsaugos zonos (III skyrius, penktasis skirsnis)	0,2072	0,2072
125.	7728/0001:0077	7728-0001-0077	Tauragės r. sav.,Gaurės sen.,Stragutė	1996-03-13	Žemės ūkio	-	Preliminarūs matavimai	Magistralinių dujotiekių ir naftotiekių (produktotiekių) apsaugos zonos (III skyrius, penktasis skirsnis)	0,1907	Magistralinių dujotiekių ir naftotiekių (produktotiekių) apsaugos zonos (III skyrius, penktasis skirsnis)	0,1907	0,1907
126.	7728/0001:0080	7728-0001-0080	Tauragės r. sav.,Gaurės sen.,Stragutė	1996-03-13	Žemės ūkio	-	Preliminarūs matavimai	Magistralinių dujotiekių ir naftotiekių (produktotiekių) apsaugos zonos (III skyrius, penktasis skirsnis)	0,3025	Magistralinių dujotiekių ir naftotiekių (produktotiekių) apsaugos zonos (III skyrius, penktasis skirsnis)	0,3025	0,3025

Eil. Nr.	Žemės sklypo kadastrinis numeris	Žemės sklypo unikalus numeris	Žemės sklypo adresas	Žemės sklypo suformavimo metai	Žemės sklypo paskirtis	Žemės sklypo naudojimo būdas	Žemės sklypo matavimų tipas	Esamos apsaugos zonos pavadinimas	Esamos apsaugos zonos plotas, ha	Planu nustatomos apsaugos zonos pavadinimas	Planu nustatomos apsaugos zonos plotas, ha	Įregistruotų ir Planu nustatomų apsaugos zonų bendras plotas, ha
127.	7728/0001:0087	4400-3866-8352	Tauragės r. sav.,Gaurės sen.,Stragutė	2015-06-23	Žemės ūkio	Kiti žemės ūkio paskirties žemės sklypai	Kadastriniai matavimai (LKS-94)	Magistralinių dujotiekių ir naftotiekių (produktotiekių) apsaugos zonos (III skyrius, penktasis skirsnis)	0,21	Magistralinių dujotiekių ir naftotiekių (produktotiekių) apsaugos zonos (III skyrius, penktasis skirsnis)	0,2046	0,2046
128.	7710/0001:0220	4400-0272-3584	Tauragės r. sav.,Gaurės sen.,Šakiai	2004-04-14	Žemės ūkio	-	Preliminarūs matavimai	Magistralinių dujotiekių ir naftotiekių (produktotiekių) apsaugos zonos (III skyrius, penktasis skirsnis)	0,0863	Magistralinių dujotiekių ir naftotiekių (produktotiekių) apsaugos zonos (III skyrius, penktasis skirsnis)	0,0863	0,0863
129.	7710/0001:0229	4400-0335-3297	Tauragės r. sav.,Gaurės sen.,Šakiai	2004-06-23	Žemės ūkio	-	Preliminarūs matavimai	Magistralinių dujotiekių ir naftotiekių (produktotiekių) apsaugos zonos (III skyrius, penktasis skirsnis)	0,2622	Magistralinių dujotiekių ir naftotiekių (produktotiekių) apsaugos zonos (III skyrius, penktasis skirsnis)	0,2622	0,2622
130.	7710/0001:0234	4400-0501-5710	Tauragės r. sav.,Gaurės sen.,Šakiai	2005-01-13	Žemės ūkio	-	Preliminarūs matavimai	Magistralinių dujotiekių ir naftotiekių (produktotiekių) apsaugos zonos (III skyrius, penktasis skirsnis)	0,2612	Magistralinių dujotiekių ir naftotiekių (produktotiekių) apsaugos zonos (III skyrius, penktasis skirsnis)	0,2611	0,2612
131.	7710/0001:0244	4400-0711-7355	Tauragės r. sav.,Gaurės sen.,Šakiai	2005-10-26	Žemės ūkio	Kiti žemės ūkio paskirties žemės sklypai	Preliminarūs matavimai	Magistralinių dujotiekių ir naftotiekių (produktotiekių) apsaugos zonos (III skyrius, penktasis skirsnis)	0,7629	Magistralinių dujotiekių ir naftotiekių (produktotiekių) apsaugos zonos (III skyrius, penktasis skirsnis)	0,7629	0,7629
132.	7710/0001:0306	4400-1730-7732	Tauragės r. sav.,Gaurės sen.,Šakiai	2008-10-28	Kita (žemės)	Susisiekimo ir inžinerinių tinklų koridorių teritorijos	Kadastriniai matavimai (LKS-94)	-	-	Magistralinių dujotiekių ir naftotiekių (produktotiekių) apsaugos zonos (III skyrius, penktasis skirsnis)	0,1687	0,1687
								Elektros tinklų apsaugos zonos (III skyrius ketvirtasis skirsnis)	0,0103	Elektros tinklų apsaugos zonos (III skyrius ketvirtasis skirsnis)	0,0004	0,0107
133.	7710/0001:0307	4400-1730-7943	Tauragės r. sav.,Gaurės sen.,Šakiai	2008-10-28	Kita (žemės)	Susisiekimo ir inžinerinių tinklų koridorių teritorijos	Kadastriniai matavimai (LKS-94)	Magistralinių dujotiekių ir naftotiekių (produktotiekių) apsaugos zonos (III skyrius, penktasis skirsnis)	0,0428	Magistralinių dujotiekių ir naftotiekių (produktotiekių) apsaugos zonos (III skyrius, penktasis skirsnis)	0,0428	0,0428
134.	7710/0001:0342	4400-2530-7637	Tauragės r. sav.,Gaurės sen.,Šakiai	2012-12-27	Žemės ūkio	Kiti žemės ūkio paskirties žemės sklypai	Kadastriniai matavimai (LKS-94)	-	-	Magistralinių dujotiekių ir naftotiekių (produktotiekių) apsaugos zonos (III skyrius, penktasis skirsnis)	0,0078	0,0078
135.	7710/0001:0357	4400-2834-0476	Tauragės r. sav.,Gaurės sen.,Šakiai	2013-12-09	Žemės ūkio	Kiti žemės ūkio paskirties žemės sklypai	Kadastriniai matavimai (LKS-94)	Magistralinių dujotiekių ir naftotiekių (produktotiekių) apsaugos zonos (III skyrius, penktasis skirsnis)	0,284	Magistralinių dujotiekių ir naftotiekių (produktotiekių) apsaugos zonos (III skyrius, penktasis skirsnis)	0,7645	0,7645
136.	7710/0001:0373	4400-3802-0807	Tauragės r. sav.,Gaurės sen.,Šakiai	2015-04-29	Žemės ūkio	Kiti žemės ūkio paskirties žemės sklypai	Kadastriniai matavimai (LKS-94)	Magistralinių dujotiekių ir naftotiekių (produktotiekių) apsaugos zonos (III skyrius, penktasis skirsnis)	0,085	Magistralinių dujotiekių ir naftotiekių (produktotiekių) apsaugos zonos (III skyrius, penktasis skirsnis)	0,2904	0,2904
								-	-	Elektros tinklų apsaugos zonos (III skyrius ketvirtasis skirsnis)	0,0003	0,0003
137.	7735/0004:0165	4400-1480-9502	Tauragės r. sav.,Mažonų sen.,Griaužai	2008-01-17	Miškų ūkio	Ūkinių miškų sklypai	Kadastriniai matavimai (LKS-94)	Magistralinių dujotiekių ir naftotiekių (produktotiekių) apsaugos zonos (III skyrius, penktasis skirsnis)	11,2019	Magistralinių dujotiekių ir naftotiekių (produktotiekių) apsaugos zonos (III skyrius, penktasis skirsnis)	11,2028	11,2028
								Elektros tinklų apsaugos zonos (III skyrius ketvirtasis skirsnis)	1,21	Elektros tinklų apsaugos zonos (III skyrius ketvirtasis skirsnis)	0,0005	1,2105

Eil. Nr.	Žemės sklypo kadastrinis numeris	Žemės sklypo unikalus numeris	Žemės sklypo adresas	Žemės sklypo suformavimo metai	Žemės sklypo paskirtis	Žemės sklypo naudojimo būdas	Žemės sklypo matavimų tipas	Esamos apsaugos zonos pavadinimas	Esamos apsaugos zonos plotas, ha	Planu nustatomos apsaugos zonos pavadinimas	Planu nustatomos apsaugos zonos plotas, ha	Įregistruotų ir Planu nustatomų apsaugos zonų bendras plotas, ha
138.	7735/0005:0011	7735-0005-0011	Tauragės r. sav., Mažonų sen., Norkaičiai	1996-06-24	Žemės ūkio	Kiti žemės ūkio paskirties žemės sklypai	Kadastriniai matavimai (LKS-94)	Magistralinių dujotiekių ir naftotiekių (produktotiekių) apsaugos zonos (III skyrius, penktasis skirsnis)	0,0067	Magistralinių dujotiekių ir naftotiekių (produktotiekių) apsaugos zonos (III skyrius, penktasis skirsnis)	0,0078	0,0078
139.	7735/0005:0121	7735-0005-0121	Tauragės r. sav., Mažonų sen., Norkaičiai	2000-06-20	Žemės ūkio	-	Preliminarūs matavimai	Magistralinių dujotiekių ir naftotiekių (produktotiekių) apsaugos zonos (III skyrius, penktasis skirsnis)	0,0116	Magistralinių dujotiekių ir naftotiekių (produktotiekių) apsaugos zonos (III skyrius, penktasis skirsnis)	0,0180	0,0180
140.	7735/0004:0124	4400-0258-7982	Tauragės r. sav., Mažonų sen., Norkaičiai	2004-03-30	Žemės ūkio	-	Kadastriniai matavimai (LKS-94)	Magistralinių dujotiekių ir naftotiekių (produktotiekių) apsaugos zonos (III skyrius, penktasis skirsnis)	0,0009	Magistralinių dujotiekių ir naftotiekių (produktotiekių) apsaugos zonos (III skyrius, penktasis skirsnis)	0,0010	0,0010
141.	7735/0004:0127	4400-0393-6603	Tauragės r. sav., Mažonų sen., Norkaičiai	2004-09-10	Žemės ūkio	Kiti žemės ūkio paskirties žemės sklypai	Kadastriniai matavimai (LKS-94)	Magistralinių dujotiekių ir naftotiekių (produktotiekių) apsaugos zonos (III skyrius, penktasis skirsnis)	0,0008	Magistralinių dujotiekių ir naftotiekių (produktotiekių) apsaugos zonos (III skyrius, penktasis skirsnis)	0,0008	0,0008
142.	7735/0005:0134	7735-0005-0134	Tauragės r. sav., Mažonų sen., Norkaičiai	2000-08-11	Žemės ūkio	-	Preliminarūs matavimai	Magistralinių dujotiekių ir naftotiekių (produktotiekių) apsaugos zonos (III skyrius, penktasis skirsnis)	0,2553	Magistralinių dujotiekių ir naftotiekių (produktotiekių) apsaugos zonos (III skyrius, penktasis skirsnis)	0,2553	0,2553
143.	7735/0005:0135	7735-0005-0135	Tauragės r. sav., Mažonų sen., Norkaičiai	2000-08-11	Žemės ūkio	Kiti žemės ūkio paskirties žemės sklypai	Kadastriniai matavimai (LKS-94)	Magistralinių dujotiekių ir naftotiekių (produktotiekių) apsaugos zonos (III skyrius, penktasis skirsnis)	0,0004	Magistralinių dujotiekių ir naftotiekių (produktotiekių) apsaugos zonos (III skyrius, penktasis skirsnis)	0,0004	0,0004
144.	7735/0005:0164	7735-0005-0164	Tauragės r. sav., Mažonų sen., Norkaičiai	2000-10-16	Žemės ūkio	-	Preliminarūs matavimai	Magistralinių dujotiekių ir naftotiekių (produktotiekių) apsaugos zonos (III skyrius, penktasis skirsnis)	0,5679	Magistralinių dujotiekių ir naftotiekių (produktotiekių) apsaugos zonos (III skyrius, penktasis skirsnis)	0,5679	0,5679
145.	7735/0004:0169	4400-1481-1193	Tauragės r. sav., Mažonų sen., Norkaičiai	2008-01-17	Miškų ūkio	Ūkinių miškų sklypai	Kadastriniai matavimai (LKS-94)	Magistralinių dujotiekių ir naftotiekių (produktotiekių) apsaugos zonos (III skyrius, penktasis skirsnis)	2,4297	Magistralinių dujotiekių ir naftotiekių (produktotiekių) apsaugos zonos (III skyrius, penktasis skirsnis)	2,4305	2,4305
								Elektros tinklų apsaugos zonos (III skyrius ketvirtasis skirsnis)	1,6997	Elektros tinklų apsaugos zonos (III skyrius ketvirtasis skirsnis)	0,0007	1,7004
146.	7735/0005:0171	7735-0005-0171	Tauragės r. sav., Mažonų sen., Norkaičiai	2000-10-23	Žemės ūkio	-	Preliminarūs matavimai	-	-	Magistralinių dujotiekių ir naftotiekių (produktotiekių) apsaugos zonos (III skyrius, penktasis skirsnis)	0,0000	0,0000
147.	7735/0005:0179	7735-0005-0179	Tauragės r. sav., Mažonų sen., Norkaičiai	2000-10-31	Žemės ūkio	Kiti žemės ūkio paskirties žemės sklypai	Kadastriniai matavimai (LKS-94)	Magistralinių dujotiekių ir naftotiekių (produktotiekių) apsaugos zonos (III skyrius, penktasis skirsnis)	0,2515	Magistralinių dujotiekių ir naftotiekių (produktotiekių) apsaugos zonos (III skyrius, penktasis skirsnis)	0,2515	0,2515
								-	-	Elektros tinklų apsaugos zonos (III skyrius ketvirtasis skirsnis)	0,0004	0,0004
148.	7735/0005:0232	7735-0005-0232	Tauragės r. sav., Mažonų sen., Norkaičiai	2001-12-10	Miškų ūkio	-	Preliminarūs matavimai	Magistralinių dujotiekių ir naftotiekių (produktotiekių) apsaugos zonos (III skyrius, penktasis skirsnis)	0,2463	Magistralinių dujotiekių ir naftotiekių (produktotiekių) apsaugos zonos (III skyrius, penktasis skirsnis)	0,2428	0,2428
149.	7735/0005:0237	7735-0005-0237	Tauragės r. sav., Mažonų sen., Norkaičiai	2002-02-12	Žemės ūkio	-	Preliminarūs matavimai	-	-	Magistralinių dujotiekių ir naftotiekių (produktotiekių) apsaugos zonos (III skyrius, penktasis skirsnis)	0,0002	0,0002

Eil. Nr.	Žemės sklypo kadastrinis numeris	Žemės sklypo unikalus numeris	Žemės sklypo adresas	Žemės sklypo suformavimo metai	Žemės sklypo paskirtis	Žemės sklypo naudojimo būdas	Žemės sklypo matavimų tipas	Esamos apsaugos zonos pavadinimas	Esamos apsaugos zonos plotas, ha	Planu nustatomos apsaugos zonos pavadinimas	Planu nustatomos apsaugos zonos plotas, ha	Įregistruotų ir Planu nustatomų apsaugos zonų bendras plotas, ha
150.	7735/0005:0024	7735-0005-0024	Tauragės r. sav., Mažonų sen., Norkaičiai	1996-06-24	Žemės ūkio	Kiti žemės ūkio paskirties žemės sklypai	Kadastriniai matavimai (LKS-94)	Magistralinių dujotiekių ir naftotiekių (produktotiekių) apsaugos zonos (III skyrius, penktasis skirsnis)	0,2315	Magistralinių dujotiekių ir naftotiekių (produktotiekių) apsaugos zonos (III skyrius, penktasis skirsnis)	0,2307	0,2307
151.	7735/0005:0250	7735-0005-0250	Tauragės r. sav., Mažonų sen., Norkaičiai	2002-07-23	Žemės ūkio	Kiti žemės ūkio paskirties žemės sklypai	Kadastriniai matavimai (LKS-94)	Magistralinių dujotiekių ir naftotiekių (produktotiekių) apsaugos zonos (III skyrius, penktasis skirsnis)	0,1606	Magistralinių dujotiekių ir naftotiekių (produktotiekių) apsaugos zonos (III skyrius, penktasis skirsnis)	0,1606	0,1606
152.	7735/0005:0252	7735-0005-0252	Tauragės r. sav., Mažonų sen., Norkaičiai	2002-07-23	Žemės ūkio	-	Preliminarūs matavimai	Magistralinių dujotiekių ir naftotiekių (produktotiekių) apsaugos zonos (III skyrius, penktasis skirsnis)	0,1945	Magistralinių dujotiekių ir naftotiekių (produktotiekių) apsaugos zonos (III skyrius, penktasis skirsnis)	0,1945	0,1945
153.	7735/0004:0028	7735-0004-0028	Tauragės r. sav., Mažonų sen., Norkaičiai	1999-03-22	Žemės ūkio	Kiti žemės ūkio paskirties žemės sklypai	Kadastriniai matavimai (LKS-94)	-	-	Magistralinių dujotiekių ir naftotiekių (produktotiekių) apsaugos zonos (III skyrius, penktasis skirsnis)	0,0004	0,0004
154.	7735/0004:0029	7735-0004-0029	Tauragės r. sav., Mažonų sen., Norkaičiai	1999-06-30	Žemės ūkio	-	Kadastriniai matavimai (LKS-94)	Magistralinių dujotiekių ir naftotiekių (produktotiekių) apsaugos zonos (III skyrius, penktasis skirsnis)	0,5454	Magistralinių dujotiekių ir naftotiekių (produktotiekių) apsaugos zonos (III skyrius, penktasis skirsnis)	0,5454	0,5454
155.	7735/0004:0031	7735-0004-0031	Tauragės r. sav., Mažonų sen., Norkaičiai	1999-07-01	Žemės ūkio	-	Kadastriniai matavimai (LKS-94)	Magistralinių dujotiekių ir naftotiekių (produktotiekių) apsaugos zonos (III skyrius, penktasis skirsnis)	0,8919	Magistralinių dujotiekių ir naftotiekių (produktotiekių) apsaugos zonos (III skyrius, penktasis skirsnis)	0,9217	0,9217
156.	7735/0005:0335	4400-0024-7801	Tauragės r. sav., Mažonų sen., Norkaičiai	2003-06-16	Žemės ūkio	-	Preliminarūs matavimai	Magistralinių dujotiekių ir naftotiekių (produktotiekių) apsaugos zonos (III skyrius, penktasis skirsnis)	0,0187	Magistralinių dujotiekių ir naftotiekių (produktotiekių) apsaugos zonos (III skyrius, penktasis skirsnis)	0,0164	0,0164
157.	7735/0005:0340	4400-0090-4890	Tauragės r. sav., Mažonų sen., Norkaičiai	2003-09-18	Žemės ūkio	-	Preliminarūs matavimai	Magistralinių dujotiekių ir naftotiekių (produktotiekių) apsaugos zonos (III skyrius, penktasis skirsnis)	0,3085	Magistralinių dujotiekių ir naftotiekių (produktotiekių) apsaugos zonos (III skyrius, penktasis skirsnis)	0,3086	0,3086
158.	7735/0005:0037	7735-0005-0037	Tauragės r. sav., Mažonų sen., Norkaičiai	1996-10-29	Žemės ūkio	-	Preliminarūs matavimai	Magistralinių dujotiekių ir naftotiekių (produktotiekių) apsaugos zonos (III skyrius, penktasis skirsnis)	0,122	Magistralinių dujotiekių ir naftotiekių (produktotiekių) apsaugos zonos (III skyrius, penktasis skirsnis)	0,1235	0,1235
159.	7735/0005:0371	4400-0262-1018	Tauragės r. sav., Mažonų sen., Norkaičiai	2004-04-02	Žemės ūkio	-	Preliminarūs matavimai	Magistralinių dujotiekių ir naftotiekių (produktotiekių) apsaugos zonos (III skyrius, penktasis skirsnis)	0,377	Magistralinių dujotiekių ir naftotiekių (produktotiekių) apsaugos zonos (III skyrius, penktasis skirsnis)	0,3480	0,3480
160.	7735/0005:0373	4400-0262-1772	Tauragės r. sav., Mažonų sen., Norkaičiai	2004-04-02	Žemės ūkio	-	Preliminarūs matavimai	Magistralinių dujotiekių ir naftotiekių (produktotiekių) apsaugos zonos (III skyrius, penktasis skirsnis)	0,3073	Magistralinių dujotiekių ir naftotiekių (produktotiekių) apsaugos zonos (III skyrius, penktasis skirsnis)	0,3073	0,3073
161.	7735/0005:0038	7735-0005-0038	Tauragės r. sav., Mažonų sen., Norkaičiai	1996-10-29	Žemės ūkio	-	Preliminarūs matavimai	Magistralinių dujotiekių ir naftotiekių (produktotiekių) apsaugos zonos (III skyrius, penktasis skirsnis)	0,2764	Magistralinių dujotiekių ir naftotiekių (produktotiekių) apsaugos zonos (III skyrius, penktasis skirsnis)	0,2761	0,2761
162.	7735/0005:0393	4400-0393-6703	Tauragės r. sav., Mažonų sen., Norkaičiai	2004-09-10	Žemės ūkio	Kiti žemės ūkio paskirties žemės sklypai	Kadastriniai matavimai (LKS-94)	Magistralinių dujotiekių ir naftotiekių (produktotiekių) apsaugos zonos (III skyrius, penktasis skirsnis)	0,3533	Magistralinių dujotiekių ir naftotiekių (produktotiekių) apsaugos zonos (III skyrius, penktasis skirsnis)	0,3533	0,3533

Eil. Nr.	Žemės sklypo kadastrinis numeris	Žemės sklypo unikalus numeris	Žemės sklypo adresas	Žemės sklypo suformavimo metai	Žemės sklypo paskirtis	Žemės sklypo naudojimo būdas	Žemės sklypo matavimų tipas	Esamos apsaugos zonos pavadinimas	Esamos apsaugos zonos plotas, ha	Planu nustatomos apsaugos zonos pavadinimas	Planu nustatomos apsaugos zonos plotas, ha	Įregistruotų ir Planu nustatomų apsaugos zonų bendras plotas, ha
163.	7735/0005:0413	4400-0468-3634	Tauragės r. sav., Mažonų sen., Norkaičiai	2004-12-08	Žemės ūkio	-	Preliminarūs matavimai	Magistralinių dujotiekių ir naftotiekių (produktotiekių) apsaugos zonos (III skyrius, penktasis skirsnis)	0,3399	Magistralinių dujotiekių ir naftotiekių (produktotiekių) apsaugos zonos (III skyrius, penktasis skirsnis)	0,3622	0,3622
164.	7735/0005:0419	4400-0497-4721	Tauragės r. sav., Mažonų sen., Norkaičiai	2005-01-10	Žemės ūkio	-	Preliminarūs matavimai	-	-	Magistralinių dujotiekių ir naftotiekių (produktotiekių) apsaugos zonos (III skyrius, penktasis skirsnis)	0,0414	0,0414
165.	7735/0005:0042	7735-0005-0042	Tauragės r. sav., Mažonų sen., Norkaičiai	1996-11-12	Žemės ūkio	-	Kadastriniai matavimai (LKS-94)	Magistralinių dujotiekių ir naftotiekių (produktotiekių) apsaugos zonos (III skyrius, penktasis skirsnis)	0,4798	Magistralinių dujotiekių ir naftotiekių (produktotiekių) apsaugos zonos (III skyrius, penktasis skirsnis)	0,4989	0,4989
166.	7735/0005:0464	4400-0731-7613	Tauragės r. sav., Mažonų sen., Norkaičiai	2005-11-22	Žemės ūkio	Kiti žemės ūkio paskirties žemės sklypai	Preliminarūs matavimai	Magistralinių dujotiekių ir naftotiekių (produktotiekių) apsaugos zonos (III skyrius, penktasis skirsnis)	0,0511	Magistralinių dujotiekių ir naftotiekių (produktotiekių) apsaugos zonos (III skyrius, penktasis skirsnis)	0,0516	0,0516
167.	7735/0005:0465	4400-0743-0742	Tauragės r. sav., Mažonų sen., Norkaičiai	2005-12-05	Žemės ūkio	Kiti žemės ūkio paskirties žemės sklypai	Preliminarūs matavimai	Magistralinių dujotiekių ir naftotiekių (produktotiekių) apsaugos zonos (III skyrius, penktasis skirsnis)	0,0941	Magistralinių dujotiekių ir naftotiekių (produktotiekių) apsaugos zonos (III skyrius, penktasis skirsnis)	0,0941	0,0941
168.	7735/0005:0500	4400-0831-7573	Tauragės r. sav., Mažonų sen., Norkaičiai	2006-04-06	Žemės ūkio	Kiti žemės ūkio paskirties žemės sklypai	Preliminarūs matavimai	Magistralinių dujotiekių ir naftotiekių (produktotiekių) apsaugos zonos (III skyrius, penktasis skirsnis)	0,3808	Magistralinių dujotiekių ir naftotiekių (produktotiekių) apsaugos zonos (III skyrius, penktasis skirsnis)	0,3808	0,3808
169.	7735/0005:0506	4400-0832-0445	Tauragės r. sav., Mažonų sen., Norkaičiai	2006-04-06	Žemės ūkio	Kiti žemės ūkio paskirties žemės sklypai	Preliminarūs matavimai	Magistralinių dujotiekių ir naftotiekių (produktotiekių) apsaugos zonos (III skyrius, penktasis skirsnis)	0,0948	Magistralinių dujotiekių ir naftotiekių (produktotiekių) apsaugos zonos (III skyrius, penktasis skirsnis)	0,0833	0,0833
170.	7735/0005:0556	4400-0972-7424	Tauragės r. sav., Mažonų sen., Norkaičiai	2006-10-31	Žemės ūkio	Kiti žemės ūkio paskirties žemės sklypai	Preliminarūs matavimai	Magistralinių dujotiekių ir naftotiekių (produktotiekių) apsaugos zonos (III skyrius, penktasis skirsnis)	0,1893	Magistralinių dujotiekių ir naftotiekių (produktotiekių) apsaugos zonos (III skyrius, penktasis skirsnis)	0,1893	0,1893
171.	7735/0005:0564	4400-1011-2398	Tauragės r. sav., Mažonų sen., Norkaičiai	2006-12-22	Žemės ūkio	Kiti žemės ūkio paskirties žemės sklypai	Preliminarūs matavimai	Magistralinių dujotiekių ir naftotiekių (produktotiekių) apsaugos zonos (III skyrius, penktasis skirsnis)	0,4913	Magistralinių dujotiekių ir naftotiekių (produktotiekių) apsaugos zonos (III skyrius, penktasis skirsnis)	0,4913	0,4913
172.	7735/0005:0569	4400-1067-6189	Tauragės r. sav., Mažonų sen., Norkaičiai	2007-03-28	Žemės ūkio	Kiti žemės ūkio paskirties žemės sklypai	Preliminarūs matavimai	Magistralinių dujotiekių ir naftotiekių (produktotiekių) apsaugos zonos (III skyrius, penktasis skirsnis)	0,2234	Magistralinių dujotiekių ir naftotiekių (produktotiekių) apsaugos zonos (III skyrius, penktasis skirsnis)	0,2235	0,2235
173.	7735/0005:0626	4400-1865-9066	Tauragės r. sav., Mažonų sen., Norkaičiai	2009-06-11	Žemės ūkio	Kiti žemės ūkio paskirties žemės sklypai	Preliminarūs matavimai	-	-	Magistralinių dujotiekių ir naftotiekių (produktotiekių) apsaugos zonos (III skyrius, penktasis skirsnis)	0,0734	0,0734
174.	7735/0004:0068	7735-0004-0068	Tauragės r. sav., Mažonų sen., Norkaičiai	2001-04-05	Žemės ūkio	-	Kadastriniai matavimai (LKS-94)	Magistralinių dujotiekių ir naftotiekių (produktotiekių) apsaugos zonos (III skyrius, penktasis skirsnis)	0,1679	Magistralinių dujotiekių ir naftotiekių (produktotiekių) apsaugos zonos (III skyrius, penktasis skirsnis)	0,1690	0,1690
175.	7735/0005:0689	4400-2313-6738	Tauragės r. sav., Mažonų sen., Norkaičiai	2012-03-05	Žemės ūkio	Kiti žemės ūkio paskirties žemės sklypai	Preliminarūs matavimai	Magistralinių dujotiekių ir naftotiekių (produktotiekių) apsaugos zonos (III skyrius, penktasis skirsnis)	0,11	Magistralinių dujotiekių ir naftotiekių (produktotiekių) apsaugos zonos (III skyrius, penktasis skirsnis)	0,1053	0,1053

Eil. Nr.	Žemės sklypo kadastrinis numeris	Žemės sklypo unikalus numeris	Žemės sklypo adresas	Žemės sklypo suformavimo metai	Žemės sklypo paskirtis	Žemės sklypo naudojimo būdas	Žemės sklypo matavimų tipas	Esamos apsaugos zonos pavadinimas	Esamos apsaugos zonos plotas, ha	Planu nustatomos apsaugos zonos pavadinimas	Planu nustatomos apsaugos zonos plotas, ha	Įregistruotų ir Planu nustatomų apsaugos zonų bendras plotas, ha
176.	7735/0004:0069	7735-0004-0069	Tauragės r. sav., Mažonų sen., Norkaičiai	2001-04-24	Žemės ūkio	-	Kadastriniai matavimai (LKS-94)	Magistralinių dujotiekių ir naftotiekių (produktotiekių) apsaugos zonos (III skyrius, penktasis skirsnis)	0,202	Magistralinių dujotiekių ir naftotiekių (produktotiekių) apsaugos zonos (III skyrius, penktasis skirsnis)	0,2020	0,2020
177.	7735/0005:0070	7735-0005-0070	Tauragės r. sav., Mažonų sen., Norkaičiai	1998-07-15	Žemės ūkio	-	Preliminarūs matavimai	Magistralinių dujotiekių ir naftotiekių (produktotiekių) apsaugos zonos (III skyrius, penktasis skirsnis)	1,3064	Magistralinių dujotiekių ir naftotiekių (produktotiekių) apsaugos zonos (III skyrius, penktasis skirsnis)	1,3062	1,3062
178.	7735/0005:0700	4400-2330-7704	Tauragės r. sav., Mažonų sen., Norkaičiai	2012-03-28	Žemės ūkio	Kiti žemės ūkio paskirties žemės sklypai	Preliminarūs matavimai	Magistralinių dujotiekių ir naftotiekių (produktotiekių) apsaugos zonos (III skyrius, penktasis skirsnis)	0,1	Magistralinių dujotiekių ir naftotiekių (produktotiekių) apsaugos zonos (III skyrius, penktasis skirsnis)	0,4250	0,4250
179.	7735/0004:0072	7735-0004-0072	Tauragės r. sav., Mažonų sen., Norkaičiai	2001-07-09	Žemės ūkio	-	Preliminarūs matavimai	Magistralinių dujotiekių ir naftotiekių (produktotiekių) apsaugos zonos (III skyrius, penktasis skirsnis)	0,4577	Magistralinių dujotiekių ir naftotiekių (produktotiekių) apsaugos zonos (III skyrius, penktasis skirsnis)	0,4894	0,4894
180.	7735/0005:0779	4400-3146-9720	Tauragės r. sav., Mažonų sen., Norkaičiai	2014-12-04	Žemės ūkio	Kiti žemės ūkio paskirties žemės sklypai	Kadastriniai matavimai (LKS-94)	Magistralinių dujotiekių ir naftotiekių (produktotiekių) apsaugos zonos (III skyrius, penktasis skirsnis)	0,8354	Magistralinių dujotiekių ir naftotiekių (produktotiekių) apsaugos zonos (III skyrius, penktasis skirsnis)	0,8358	0,8358
								-	-	Elektros tinklų apsaugos zonos (III skyrius ketvirtasis skirsnis)	0,0007	0,0007
181.	7735/0005:0797	4400-4325-8273	Tauragės r. sav., Mažonų sen., Norkaičiai	2016-09-09	Žemės ūkio	Kiti žemės ūkio paskirties žemės sklypai	Kadastriniai matavimai (LKS-94)	Magistralinių dujotiekių ir naftotiekių (produktotiekių) apsaugos zonos (III skyrius, penktasis skirsnis)	0,6624	Magistralinių dujotiekių ir naftotiekių (produktotiekių) apsaugos zonos (III skyrius, penktasis skirsnis)	0,6624	0,6624
								Elektros tinklų apsaugos zonos (III skyrius ketvirtasis skirsnis)	0,5624	Elektros tinklų apsaugos zonos (III skyrius ketvirtasis skirsnis)	0,0065	0,5689
182.	7735/0004:0081	7735-0005-0253	Tauragės r. sav., Mažonų sen., Norkaičiai	2002-06-07	Žemės ūkio	-	Kadastriniai matavimai (LKS-94)	-	-	Magistralinių dujotiekių ir naftotiekių (produktotiekių) apsaugos zonos (III skyrius, penktasis skirsnis)	0,0000	0,0000
183.	7735/0005:0095	7735-0005-0095	Tauragės r. sav., Mažonų sen., Norkaičiai	2000-02-01	Žemės ūkio	Kiti žemės ūkio paskirties žemės sklypai	Kadastriniai matavimai (LKS-94)	Magistralinių dujotiekių ir naftotiekių (produktotiekių) apsaugos zonos (III skyrius, penktasis skirsnis)	0,615	Magistralinių dujotiekių ir naftotiekių (produktotiekių) apsaugos zonos (III skyrius, penktasis skirsnis)	0,6142	0,6142
184.	7735/0004:0097	7735-0004-0097	Tauragės r. sav., Mažonų sen., Norkaičiai	2002-09-30	Žemės ūkio	-	Preliminarūs matavimai	Magistralinių dujotiekių ir naftotiekių (produktotiekių) apsaugos zonos (III skyrius, penktasis skirsnis)	0,4282	Magistralinių dujotiekių ir naftotiekių (produktotiekių) apsaugos zonos (III skyrius, penktasis skirsnis)	0,4895	0,4895
								Elektros tinklų apsaugos zonos (III skyrius ketvirtasis skirsnis)	0,8	Elektros tinklų apsaugos zonos (III skyrius ketvirtasis skirsnis)	0,0004	0,8004
185.	7735/0004:0030	7735-0004-0030	Tauragės r. sav., Mažonų sen., Norkaičiai, Ryto g. 32C	1999-07-01	Kita (žemės)	Vienbučių ir dvibučių gyvenamųjų pastatų teritorijos	Kadastriniai matavimai (LKS-94)	Magistralinių dujotiekių ir naftotiekių (produktotiekių) apsaugos zonos (III skyrius, penktasis skirsnis)	0,0009	Magistralinių dujotiekių ir naftotiekių (produktotiekių) apsaugos zonos (III skyrius, penktasis skirsnis)	0,0009	0,0009
186.	7735/0005:0231	7735-0005-0231	Tauragės r. sav., Mažonų sen., Norkaičiai, Vytauto g. 187	2001-12-10	Kita (žemės)	Gyvenamosios teritorijos	Preliminarūs matavimai	Magistralinių dujotiekių ir naftotiekių (produktotiekių) apsaugos zonos (III skyrius, penktasis skirsnis)	0,0395	Magistralinių dujotiekių ir naftotiekių (produktotiekių) apsaugos zonos (III skyrius, penktasis skirsnis)	0,0395	0,0395

Eil. Nr.	Žemės sklypo kadastrinis numeris	Žemės sklypo unikalus numeris	Žemės sklypo adresas	Žemės sklypo suformavimo metai	Žemės sklypo paskirtis	Žemės sklypo naudojimo būdas	Žemės sklypo matavimų tipas	Esamos apsaugos zonos pavadinimas	Esamos apsaugos zonos plotas, ha	Planu nustatomos apsaugos zonos pavadinimas	Planu nustatomos apsaugos zonos plotas, ha	Įregistruotų ir Planu nustatomų apsaugos zonų bendras plotas, ha
187.	7725/8001:0001	4400-0789-0602	Tauragės r. sav., Tauragės r. sav. teritorija, Tauragės r. sav. teritorija	2006-02-07	Kita (žemės)	Susisiekimo ir inžinerinių tinklų koridorių teritorijos	Kadastriniai matavimai (LKS-94)	-	-	Magistralinių dujotiekių ir naftotiekių (produktotiekių) apsaugos zonos (III skyrius, penktasis skirsnis)	0,2115	0,2115
								Elektros tinklų apsaugos zonos (III skyrius ketvirtasis skirsnis)	3,166	Elektros tinklų apsaugos zonos (III skyrius ketvirtasis skirsnis)	0,0086	3,1746
188.	7715/7001:0001	4400-1861-1059	Tauragės r. sav., Tauragės r. sav. teritorija, Tauragės r. sav. teritorija	2009-06-01	Kita (žemės)	Susisiekimo ir inžinerinių tinklų koridorių teritorijos	Kadastriniai matavimai (LKS-94)	-	-	Magistralinių dujotiekių ir naftotiekių (produktotiekių) apsaugos zonos (III skyrius, penktasis skirsnis)	0,1008	0,1008
189.	7725/0003:0117	4400-3989-2376	Tauragės r. sav., Tauragės r. sav. teritorija, Tauragės r. sav. teritorija	2015-10-21	Miškų ūkio	Ūkinių miškų sklypai	Kadastriniai matavimai (LKS-94)	Magistralinių dujotiekių ir naftotiekių (produktotiekių) apsaugos zonos (III skyrius, penktasis skirsnis)	0,9729	Magistralinių dujotiekių ir naftotiekių (produktotiekių) apsaugos zonos (III skyrius, penktasis skirsnis)	0,9995	0,9995
								-	-	Elektros tinklų apsaugos zonos (III skyrius ketvirtasis skirsnis)	0,0005	0,0005
190.	7706/0001:0019	4400-2097-6103	Tauragės r. sav., Tauragės r. sav. teritorija, Tauragės r. sav. teritorija	2010-10-15	Miškų ūkio	Ūkinių miškų sklypai	Kadastriniai matavimai (LKS-94)	-	-	Magistralinių dujotiekių ir naftotiekių (produktotiekių) apsaugos zonos (III skyrius, penktasis skirsnis)	2,5708	2,5708
								-	-	Elektros tinklų apsaugos zonos (III skyrius ketvirtasis skirsnis)	0,0021	0,0021
191.	7728/7001:0002	4400-1221-1044	Tauragės r. sav., Tauragės r. sav. teritorija, Tauragės r. sav. teritorija	2007-09-13	Kita (žemės)	Susisiekimo ir inžinerinių tinklų koridorių teritorijos	Kadastriniai matavimai (LKS-94)	-	-	Magistralinių dujotiekių ir naftotiekių (produktotiekių) apsaugos zonos (III skyrius, penktasis skirsnis)	0,0960	0,0960
								Elektros tinklų apsaugos zonos (III skyrius ketvirtasis skirsnis)	0,3615	Elektros tinklų apsaugos zonos (III skyrius ketvirtasis skirsnis)	0,0038	0,3653
192.	7735/7001:0002	4400-2142-6339	Tauragės r. sav., Tauragės r. sav. teritorija, Tauragės r. sav. teritorija	2011-02-28	Kita (žemės)	Susisiekimo ir inžinerinių tinklų koridorių teritorijos	Kadastriniai matavimai (LKS-94)	-	-	Magistralinių dujotiekių ir naftotiekių (produktotiekių) apsaugos zonos (III skyrius, penktasis skirsnis)	0,1817	0,1817
								Elektros tinklų apsaugos zonos (III skyrius ketvirtasis skirsnis)	0,5993	Elektros tinklų apsaugos zonos (III skyrius ketvirtasis skirsnis)	0,0055	0,6048
193.	7706/0003:0025	4400-2101-5341	Tauragės r. sav., Tauragės r. sav. teritorija, Tauragės r. sav. teritorija	2010-10-27	Miškų ūkio	Ūkinių miškų sklypai	Kadastriniai matavimai (LKS-94)	-	-	Magistralinių dujotiekių ir naftotiekių (produktotiekių) apsaugos zonos (III skyrius, penktasis skirsnis)	24,6636	24,6636
								Elektros tinklų apsaugos zonos (III skyrius ketvirtasis skirsnis)	0,8866	Elektros tinklų apsaugos zonos (III skyrius ketvirtasis skirsnis)	0,0108	0,8974
194.	7735/7001:0004	4400-2687-3381	Tauragės r. sav., Tauragės r. sav. teritorija, Tauragės r. sav. teritorija	2013-06-20	Kita (žemės)	Susisiekimo ir inžinerinių tinklų koridorių teritorijos	Kadastriniai matavimai (LKS-94)	Magistralinių dujotiekių ir naftotiekių (produktotiekių) apsaugos zonos (III skyrius, penktasis skirsnis)	0,149	Magistralinių dujotiekių ir naftotiekių (produktotiekių) apsaugos zonos (III skyrius, penktasis skirsnis)	0,1490	0,1490
								Elektros tinklų apsaugos zonos (III skyrius ketvirtasis skirsnis)	0,165	Elektros tinklų apsaugos zonos (III skyrius ketvirtasis skirsnis)	0,0062	0,1712
195.	7766/7001:0005	4400-1948-1462	Tauragės r. sav., Tauragės r. sav. teritorija, Tauragės r. sav. teritorija	2009-07-15	Kita (žemės)	Susisiekimo ir inžinerinių tinklų koridorių teritorijos	Kadastriniai matavimai (LKS-94)	-	-	Magistralinių dujotiekių ir naftotiekių (produktotiekių) apsaugos zonos (III skyrius, penktasis skirsnis)	0,1100	0,1100
								Elektros tinklų apsaugos zonos (III skyrius ketvirtasis skirsnis)	0,5895	Elektros tinklų apsaugos zonos (III skyrius ketvirtasis skirsnis)	0,0082	0,5977
196.	7715/0002:0010	7715-0002-0010	Tauragės r. sav., Tauragės sen., Dapkiškiai	1996-08-29	Žemės ūkio	-	Preliminarūs matavimai	Magistralinių dujotiekių ir naftotiekių (produktotiekių) apsaugos zonos (III skyrius, penktasis skirsnis)	1,1218	Magistralinių dujotiekių ir naftotiekių (produktotiekių) apsaugos zonos (III skyrius, penktasis skirsnis)	1,1274	1,1274
								-	-	Elektros tinklų apsaugos zonos (III skyrius ketvirtasis skirsnis)	0,0065	0,0065

Eil. Nr.	Žemės sklypo kadastrinis numeris	Žemės sklypo unikalus numeris	Žemės sklypo adresas	Žemės sklypo suformavimo metai	Žemės sklypo paskirtis	Žemės sklypo naudojimo būdas	Žemės sklypo matavimų tipas	Esamos apsaugos zonos pavadinimas	Esamos apsaugos zonos plotas, ha	Planu nustatomos apsaugos zonos pavadinimas	Planu nustatomos apsaugos zonos plotas, ha	Įregistruotų ir Planu nustatomų apsaugos zonų bendras plotas, ha
197.	7715/0002:0101	7715-0002-0101	Tauragės r. sav., Tauragės sen., Dapkiškiai	1998-01-13	Žemės ūkio	-	Preliminarūs matavimai	Magistralinių dujotiekių ir naftotiekių (produktotiekių) apsaugos zonos (III skyrius, penktasis skirsnis)	0,18	Magistralinių dujotiekių ir naftotiekių (produktotiekių) apsaugos zonos (III skyrius, penktasis skirsnis)	0,1801	0,1801
198.	7715/0002:0106	7715-0002-0106	Tauragės r. sav., Tauragės sen., Dapkiškiai	1998-03-10	Žemės ūkio	-	Kadastriniai matavimai (LKS-94)	Magistralinių dujotiekių ir naftotiekių (produktotiekių) apsaugos zonos (III skyrius, penktasis skirsnis)	1,1722	Magistralinių dujotiekių ir naftotiekių (produktotiekių) apsaugos zonos (III skyrius, penktasis skirsnis)	1,1003	1,1003
199.	7715/0002:0117	7715-0002-0117	Tauragės r. sav., Tauragės sen., Dapkiškiai	1998-05-04	Žemės ūkio	Kiti žemės ūkio paskirties žemės sklypai	Kadastriniai matavimai (LKS-94)	Magistralinių dujotiekių ir naftotiekių (produktotiekių) apsaugos zonos (III skyrius, penktasis skirsnis)	0,7832	Magistralinių dujotiekių ir naftotiekių (produktotiekių) apsaugos zonos (III skyrius, penktasis skirsnis)	0,7832	0,7832
200.	7715/0002:0191	7715-0002-0191	Tauragės r. sav., Tauragės sen., Dapkiškiai	2000-05-24	Žemės ūkio	-	Preliminarūs matavimai	Magistralinių dujotiekių ir naftotiekių (produktotiekių) apsaugos zonos (III skyrius, penktasis skirsnis)	0,3477	Magistralinių dujotiekių ir naftotiekių (produktotiekių) apsaugos zonos (III skyrius, penktasis skirsnis)	0,3322	0,3322
201.	7715/0002:0196	7715-0002-0196	Tauragės r. sav., Tauragės sen., Dapkiškiai	2000-06-20	Žemės ūkio	-	Preliminarūs matavimai	Magistralinių dujotiekių ir naftotiekių (produktotiekių) apsaugos zonos (III skyrius, penktasis skirsnis)	0,459	Magistralinių dujotiekių ir naftotiekių (produktotiekių) apsaugos zonos (III skyrius, penktasis skirsnis)	0,4613	0,4613
202.	7715/0002:0021	7715-0002-0021	Tauragės r. sav., Tauragės sen., Dapkiškiai	1996-02-21	Žemės ūkio	Kiti žemės ūkio paskirties žemės sklypai	Kadastriniai matavimai (LKS-94)	Magistralinių dujotiekių ir naftotiekių (produktotiekių) apsaugos zonos (III skyrius, penktasis skirsnis)	0,4106	Magistralinių dujotiekių ir naftotiekių (produktotiekių) apsaugos zonos (III skyrius, penktasis skirsnis)	0,4100	0,4100
203.	7715/0002:0210	7715-0002-0210	Tauragės r. sav., Tauragės sen., Dapkiškiai	2000-10-05	Žemės ūkio	Kiti žemės ūkio paskirties žemės sklypai	Kadastriniai matavimai (LKS-94)	Magistralinių dujotiekių ir naftotiekių (produktotiekių) apsaugos zonos (III skyrius, penktasis skirsnis)	0,001	Magistralinių dujotiekių ir naftotiekių (produktotiekių) apsaugos zonos (III skyrius, penktasis skirsnis)	0,0009	0,0010
204.	7715/0002:0222	7715-0002-0222	Tauragės r. sav., Tauragės sen., Dapkiškiai	2000-12-05	Žemės ūkio	-	Preliminarūs matavimai	-	-	Magistralinių dujotiekių ir naftotiekių (produktotiekių) apsaugos zonos (III skyrius, penktasis skirsnis)	0,1305	0,1305
205.	7715/0002:0337	4400-0029-9154	Tauragės r. sav., Tauragės sen., Dapkiškiai	2003-06-23	Žemės ūkio	-	Preliminarūs matavimai	Magistralinių dujotiekių ir naftotiekių (produktotiekių) apsaugos zonos (III skyrius, penktasis skirsnis)	0,0507	Magistralinių dujotiekių ir naftotiekių (produktotiekių) apsaugos zonos (III skyrius, penktasis skirsnis)	0,0507	0,0507
206.	7715/0002:0340	4400-0030-0774	Tauragės r. sav., Tauragės sen., Dapkiškiai	2003-06-23	Žemės ūkio	-	Preliminarūs matavimai	Magistralinių dujotiekių ir naftotiekių (produktotiekių) apsaugos zonos (III skyrius, penktasis skirsnis)	0,4154	Magistralinių dujotiekių ir naftotiekių (produktotiekių) apsaugos zonos (III skyrius, penktasis skirsnis)	0,4153	0,4154
207.	7715/0002:0346	4400-0135-8742	Tauragės r. sav., Tauragės sen., Dapkiškiai	2003-11-13	Žemės ūkio	-	Preliminarūs matavimai	Magistralinių dujotiekių ir naftotiekių (produktotiekių) apsaugos zonos (III skyrius, penktasis skirsnis)	0,2036	Magistralinių dujotiekių ir naftotiekių (produktotiekių) apsaugos zonos (III skyrius, penktasis skirsnis)	0,2037	0,2037
								-	-	Elektros tinklų apsaugos zonos (III skyrius, ketvirtasis skirsnis)	0,0005	0,0005
208.	7715/0002:0372	4400-0423-8646	Tauragės r. sav., Tauragės sen., Dapkiškiai	2004-10-19	Žemės ūkio	-	Preliminarūs matavimai	Magistralinių dujotiekių ir naftotiekių (produktotiekių) apsaugos zonos (III skyrius, penktasis skirsnis)	0,0348	Magistralinių dujotiekių ir naftotiekių (produktotiekių) apsaugos zonos (III skyrius, penktasis skirsnis)	0,0347	0,0348

Eil. Nr.	Žemės sklypo kadastrinis numeris	Žemės sklypo unikalus numeris	Žemės sklypo adresas	Žemės sklypo suformavimo metai	Žemės sklypo paskirtis	Žemės sklypo naudojimo būdas	Žemės sklypo matavimų tipas	Esamos apsaugos zonos pavadinimas	Esamos apsaugos zonos plotas, ha	Planu nustatomos apsaugos zonos pavadinimas	Planu nustatomos apsaugos zonos plotas, ha	Įregistruotų ir Planu nustatomų apsaugos zonų bendras plotas, ha
209.	7715/0002:0460	4400-2229-5916	Tauragės r. sav., Tauragės sen., Dapkiškiai	2011-10-13	Žemės ūkio	Kiti žemės ūkio paskirties žemės sklypai	Preliminarūs matavimai	Magistralinių dujotiekių ir naftotiekių (produktotiekių) apsaugos zonos (III skyrius, penktasis skirsnis)	0,0815	Magistralinių dujotiekių ir naftotiekių (produktotiekių) apsaugos zonos (III skyrius, penktasis skirsnis)	0,0861	0,0861
210.	7715/0002:0485	4400-4677-4592	Tauragės r. sav., Tauragės sen., Dapkiškiai	2017-07-24	Žemės ūkio	Kiti žemės ūkio paskirties žemės sklypai	Kadastriniai matavimai (LKS-94)	Magistralinių dujotiekių ir naftotiekių (produktotiekių) apsaugos zonos (III skyrius, penktasis skirsnis)	0,278	Magistralinių dujotiekių ir naftotiekių (produktotiekių) apsaugos zonos (III skyrius, penktasis skirsnis)	0,2821	0,2821
211.	7715/0002:0486	4400-4677-1713	Tauragės r. sav., Tauragės sen., Dapkiškiai	2017-07-24	Žemės ūkio	Kiti žemės ūkio paskirties žemės sklypai	Kadastriniai matavimai (LKS-94)	Magistralinių dujotiekių ir naftotiekių (produktotiekių) apsaugos zonos (III skyrius, penktasis skirsnis)	0,007	Magistralinių dujotiekių ir naftotiekių (produktotiekių) apsaugos zonos (III skyrius, penktasis skirsnis)	0,0077	0,0077
212.	7715/0002:0499	4400-5002-5279	Tauragės r. sav., Tauragės sen., Dapkiškiai	2018-04-19	Žemės ūkio	Kiti žemės ūkio paskirties žemės sklypai	Kadastriniai matavimai (LKS-94)	Magistralinių dujotiekių ir naftotiekių (produktotiekių) apsaugos zonos (III skyrius, penktasis skirsnis)	0,8073	Magistralinių dujotiekių ir naftotiekių (produktotiekių) apsaugos zonos (III skyrius, penktasis skirsnis)	0,8073	0,8073
213.	7715/0002:0512	4400-5296-5789	Tauragės r. sav., Tauragės sen., Dapkiškiai	2019-08-16	Žemės ūkio	Kiti žemės ūkio paskirties žemės sklypai	Kadastriniai matavimai (LKS-94)	Magistralinių dujotiekių ir naftotiekių (produktotiekių) apsaugos zonos (III skyrius, penktasis skirsnis)	0,0596	Magistralinių dujotiekių ir naftotiekių (produktotiekių) apsaugos zonos (III skyrius, penktasis skirsnis)	0,1451	0,1451
214.	7715/0002:0513	4400-5296-5801	Tauragės r. sav., Tauragės sen., Dapkiškiai	2019-08-16	Žemės ūkio	Kiti žemės ūkio paskirties žemės sklypai	Kadastriniai matavimai (LKS-94)	Magistralinių dujotiekių ir naftotiekių (produktotiekių) apsaugos zonos (III skyrius, penktasis skirsnis)	0,1204	Magistralinių dujotiekių ir naftotiekių (produktotiekių) apsaugos zonos (III skyrius, penktasis skirsnis)	0,3002	0,3002
215.	7715/0002:0514	4400-5296-7883	Tauragės r. sav., Tauragės sen., Dapkiškiai	2019-08-16	Žemės ūkio	Kiti žemės ūkio paskirties žemės sklypai	Kadastriniai matavimai (LKS-94)	Magistralinių dujotiekių ir naftotiekių (produktotiekių) apsaugos zonos (III skyrius, penktasis skirsnis)	0,0483	Magistralinių dujotiekių ir naftotiekių (produktotiekių) apsaugos zonos (III skyrius, penktasis skirsnis)	0,0998	0,0998
216.	7715/0002:0524	4400-5371-7436	Tauragės r. sav., Tauragės sen., Dapkiškiai	2020-02-12	Žemės ūkio	Kiti žemės ūkio paskirties žemės sklypai	Kadastriniai matavimai (LKS-94)	Magistralinių dujotiekių ir naftotiekių (produktotiekių) apsaugos zonos (III skyrius, penktasis skirsnis)	0,0013	Magistralinių dujotiekių ir naftotiekių (produktotiekių) apsaugos zonos (III skyrius, penktasis skirsnis)	0,0013	0,0013
217.	7715/0002:0530	4400-5621-3094	Tauragės r. sav., Tauragės sen., Dapkiškiai	2021-03-24	Žemės ūkio	Kiti žemės ūkio paskirties žemės sklypai	Kadastriniai matavimai (LKS-94)	Magistralinių dujotiekių ir naftotiekių (produktotiekių) apsaugos zonos (III skyrius, penktasis skirsnis)	0,3386	Magistralinių dujotiekių ir naftotiekių (produktotiekių) apsaugos zonos (III skyrius, penktasis skirsnis)	0,3387	0,3387
218.	7715/0002:0079	4400-2654-1079	Tauragės r. sav., Tauragės sen., Dapkiškiai	2013-05-07	Žemės ūkio	Kiti žemės ūkio paskirties žemės sklypai	Kadastriniai matavimai (LKS-94)	Magistralinių dujotiekių ir naftotiekių (produktotiekių) apsaugos zonos (III skyrius, penktasis skirsnis)	0,3036	Magistralinių dujotiekių ir naftotiekių (produktotiekių) apsaugos zonos (III skyrius, penktasis skirsnis)	0,3005	0,3005
219.	7715/0002:0085	4400-2806-5372	Tauragės r. sav., Tauragės sen., Dapkiškiai	2013-11-12	Žemės ūkio	Kiti žemės ūkio paskirties žemės sklypai	Kadastriniai matavimai (LKS-94)	Magistralinių dujotiekių ir naftotiekių (produktotiekių) apsaugos zonos (III skyrius, penktasis skirsnis)	0,0047	Magistralinių dujotiekių ir naftotiekių (produktotiekių) apsaugos zonos (III skyrius, penktasis skirsnis)	0,0047	0,0047
220.	7725/0003:0067	4400-1464-1748	Tauragės r. sav., Tauragės sen., Joniškė	2007-12-27	Miškų ūkio	Ūkinių miškų sklypai	Kadastriniai matavimai (LKS-94)	Magistralinių dujotiekių ir naftotiekių (produktotiekių) apsaugos zonos (III skyrius, penktasis skirsnis)	0,1715	Magistralinių dujotiekių ir naftotiekių (produktotiekių) apsaugos zonos (III skyrius, penktasis skirsnis)	0,3371	0,3371

Eil. Nr.	Žemės sklypo kadastrinis numeris	Žemės sklypo unikalus numeris	Žemės sklypo adresas	Žemės sklypo suformavimo metai	Žemės sklypo paskirtis	Žemės sklypo naudojimo būdas	Žemės sklypo matavimų tipas	Esamos apsaugos zonos pavadinimas	Esamos apsaugos zonos plotas, ha	Planu nustatomos apsaugos zonos pavadinimas	Planu nustatomos apsaugos zonos plotas, ha	Įregistruotų ir Planu nustatomų apsaugos zonų bendras plotas, ha
221.	7725/0003:0068	4400-1464-5137	Tauragės r. sav., Tauragės sen., Joniškė	2007-12-27	Miškų ūkio	Ūkinių miškų sklypai	Kadastriniai matavimai (LKS-94)	Magistralinių dujotiekių ir naftotiekių (produktotiekių) apsaugos zonos (III skyrius, penktasis skirsnis)	2,25	Magistralinių dujotiekių ir naftotiekių (produktotiekių) apsaugos zonos (III skyrius, penktasis skirsnis)	2,2683	2,2683
								Elektros tinklų apsaugos zonos (III skyrius, ketvirtasis skirsnis)	1,9887	Elektros tinklų apsaugos zonos (III skyrius, ketvirtasis skirsnis)	0,0009	1,9896
222.	7715/0002:0221	7715-0002-0221	Tauragės r. sav., Tauragės sen., Lengveniai	2000-11-10	Žemės ūkio	Kiti žemės ūkio paskirties žemės sklypai	Kadastriniai matavimai (LKS-94)	Magistralinių dujotiekių ir naftotiekių (produktotiekių) apsaugos zonos (III skyrius, penktasis skirsnis)	0,271	Magistralinių dujotiekių ir naftotiekių (produktotiekių) apsaugos zonos (III skyrius, penktasis skirsnis)	0,2711	0,2711
223.	7715/0002:0114	7715-0002-0114	Tauragės r. sav., Tauragės sen., Trūkiškė	1998-04-22	Žemės ūkio	-	Preliminarūs matavimai	Magistralinių dujotiekių ir naftotiekių (produktotiekių) apsaugos zonos (III skyrius, penktasis skirsnis)	0,5738	Magistralinių dujotiekių ir naftotiekių (produktotiekių) apsaugos zonos (III skyrius, penktasis skirsnis)	0,5738	0,5738
224.	7715/0002:0120	7715-0002-0120	Tauragės r. sav., Tauragės sen., Trūkiškė	1998-05-07	Žemės ūkio	-	Kadastriniai matavimai (LKS-94)	Magistralinių dujotiekių ir naftotiekių (produktotiekių) apsaugos zonos (III skyrius, penktasis skirsnis)	0,2194	Magistralinių dujotiekių ir naftotiekių (produktotiekių) apsaugos zonos (III skyrius, penktasis skirsnis)	0,2194	0,2194
225.	7715/0002:0141	7715-0002-0141	Tauragės r. sav., Tauragės sen., Trūkiškė	1999-02-23	Žemės ūkio	-	Kadastriniai matavimai (LKS-94)	Magistralinių dujotiekių ir naftotiekių (produktotiekių) apsaugos zonos (III skyrius, penktasis skirsnis)	0,2101	Magistralinių dujotiekių ir naftotiekių (produktotiekių) apsaugos zonos (III skyrius, penktasis skirsnis)	0,2166	0,2166
226.	7715/0002:0145	7715-0002-0145	Tauragės r. sav., Tauragės sen., Trūkiškė	1999-04-16	Žemės ūkio	-	Preliminarūs matavimai	Magistralinių dujotiekių ir naftotiekių (produktotiekių) apsaugos zonos (III skyrius, penktasis skirsnis)	0,856	Magistralinių dujotiekių ir naftotiekių (produktotiekių) apsaugos zonos (III skyrius, penktasis skirsnis)	0,8535	0,8535
227.	7715/0002:0157	7715-0002-0157	Tauragės r. sav., Tauragės sen., Trūkiškė	1999-10-29	Žemės ūkio	-	Preliminarūs matavimai	Magistralinių dujotiekių ir naftotiekių (produktotiekių) apsaugos zonos (III skyrius, penktasis skirsnis)	0,5882	Magistralinių dujotiekių ir naftotiekių (produktotiekių) apsaugos zonos (III skyrius, penktasis skirsnis)	0,5873	0,5873
228.	7715/0002:0016	7715-0002-0016	Tauragės r. sav., Tauragės sen., Trūkiškė	1995-07-11	Žemės ūkio	Kiti žemės ūkio paskirties žemės sklypai	Kadastriniai matavimai (LKS-94)	Magistralinių dujotiekių ir naftotiekių (produktotiekių) apsaugos zonos (III skyrius, penktasis skirsnis)	0,2423	Magistralinių dujotiekių ir naftotiekių (produktotiekių) apsaugos zonos (III skyrius, penktasis skirsnis)	0,2423	0,2423
229.	7715/0002:0163	7715-0002-0163	Tauragės r. sav., Tauragės sen., Trūkiškė	1999-11-12	Žemės ūkio	Kiti žemės ūkio paskirties žemės sklypai	Kadastriniai matavimai (LKS-94)	Magistralinių dujotiekių ir naftotiekių (produktotiekių) apsaugos zonos (III skyrius, penktasis skirsnis)	0,4992	Magistralinių dujotiekių ir naftotiekių (produktotiekių) apsaugos zonos (III skyrius, penktasis skirsnis)	0,4992	0,4992
230.	7715/0002:0169	7715-0002-0169	Tauragės r. sav., Tauragės sen., Trūkiškė	1999-12-13	Žemės ūkio	Kiti žemės ūkio paskirties žemės sklypai	Kadastriniai matavimai (LKS-94)	Magistralinių dujotiekių ir naftotiekių (produktotiekių) apsaugos zonos (III skyrius, penktasis skirsnis)	0,375	Magistralinių dujotiekių ir naftotiekių (produktotiekių) apsaugos zonos (III skyrius, penktasis skirsnis)	0,3750	0,3750
231.	7715/0002:0186	7715-0002-0186	Tauragės r. sav., Tauragės sen., Trūkiškė	2000-05-22	Žemės ūkio	Kiti žemės ūkio paskirties žemės sklypai	Kadastriniai matavimai (LKS-94)	Magistralinių dujotiekių ir naftotiekių (produktotiekių) apsaugos zonos (III skyrius, penktasis skirsnis)	0,1292	Magistralinių dujotiekių ir naftotiekių (produktotiekių) apsaugos zonos (III skyrius, penktasis skirsnis)	0,1292	0,1292
232.	7715/0002:0215	7715-0002-0215	Tauragės r. sav., Tauragės sen., Trūkiškė	2000-10-24	Žemės ūkio	-	Kadastriniai matavimai (LKS-94)	Magistralinių dujotiekių ir naftotiekių (produktotiekių) apsaugos zonos (III skyrius, penktasis skirsnis)	0,0802	Magistralinių dujotiekių ir naftotiekių (produktotiekių) apsaugos zonos (III skyrius, penktasis skirsnis)	0,0801	0,0802

Eil. Nr.	Žemės sklypo kadastrinis numeris	Žemės sklypo unikalus numeris	Žemės sklypo adresas	Žemės sklypo suformavimo metai	Žemės sklypo paskirtis	Žemės sklypo naudojimo būdas	Žemės sklypo matavimų tipas	Esamos apsaugos zonos pavadinimas	Esamos apsaugos zonos plotas, ha	Planu nustatomos apsaugos zonos pavadinimas	Planu nustatomos apsaugos zonos plotas, ha	Įregistruotų ir Planu nustatomų apsaugos zonų bendras plotas, ha
233.	7715/0002:0219	7715-0002-0219	Tauragės r. sav., Tauragės sen., Trūkiškė	2000-10-27	Žemės ūkio	-	Preliminarūs matavimai	Magistralinių dujotiekių ir naftotiekių (produktotiekių) apsaugos zonos (III skyrius, penktasis skirsnis)	0,0865	Magistralinių dujotiekių ir naftotiekių (produktotiekių) apsaugos zonos (III skyrius, penktasis skirsnis)	0,0861	0,0861
234.	7715/0002:0250	7715-0002-0250	Tauragės r. sav., Tauragės sen., Trūkiškė	2002-09-27	Žemės ūkio	Kiti žemės ūkio paskirties žemės sklypai	Kadastriniai matavimai (LKS-94)	Magistralinių dujotiekių ir naftotiekių (produktotiekių) apsaugos zonos (III skyrius, penktasis skirsnis)	1,2682	Magistralinių dujotiekių ir naftotiekių (produktotiekių) apsaugos zonos (III skyrius, penktasis skirsnis)	1,2683	1,2683
235.	7715/0002:0251	7715-0002-0251	Tauragės r. sav., Tauragės sen., Trūkiškė	2002-10-14	Žemės ūkio	-	Preliminarūs matavimai	Magistralinių dujotiekių ir naftotiekių (produktotiekių) apsaugos zonos (III skyrius, penktasis skirsnis)	0,3913	Magistralinių dujotiekių ir naftotiekių (produktotiekių) apsaugos zonos (III skyrius, penktasis skirsnis)	0,3913	0,3913
236.	7715/0002:0252	7715-0002-0252	Tauragės r. sav., Tauragės sen., Trūkiškė	2002-10-14	Žemės ūkio	-	Preliminarūs matavimai	Magistralinių dujotiekių ir naftotiekių (produktotiekių) apsaugos zonos (III skyrius, penktasis skirsnis)	0,0699	Magistralinių dujotiekių ir naftotiekių (produktotiekių) apsaugos zonos (III skyrius, penktasis skirsnis)	0,0699	0,0699
237.	7715/0002:0259	7715-0002-0259	Tauragės r. sav., Tauragės sen., Trūkiškė	2002-10-29	Žemės ūkio	-	Preliminarūs matavimai	Magistralinių dujotiekių ir naftotiekių (produktotiekių) apsaugos zonos (III skyrius, penktasis skirsnis)	0,115	Magistralinių dujotiekių ir naftotiekių (produktotiekių) apsaugos zonos (III skyrius, penktasis skirsnis)	0,1159	0,1159
238.	7715/0002:0026	7715-0002-0026	Tauragės r. sav., Tauragės sen., Trūkiškė	1995-07-18	Žemės ūkio	-	Preliminarūs matavimai	Magistralinių dujotiekių ir naftotiekių (produktotiekių) apsaugos zonos (III skyrius, penktasis skirsnis)	0,3088	Magistralinių dujotiekių ir naftotiekių (produktotiekių) apsaugos zonos (III skyrius, penktasis skirsnis)	0,3160	0,3160
239.	7715/0002:0261	7715-0002-0261	Tauragės r. sav., Tauragės sen., Trūkiškė	2002-10-29	Žemės ūkio	Kiti žemės ūkio paskirties žemės sklypai	Kadastriniai matavimai (LKS-94)	Magistralinių dujotiekių ir naftotiekių (produktotiekių) apsaugos zonos (III skyrius, penktasis skirsnis)	0,1131	Magistralinių dujotiekių ir naftotiekių (produktotiekių) apsaugos zonos (III skyrius, penktasis skirsnis)	0,1074	0,1074
240.	7715/0002:0264	7715-0002-0264	Tauragės r. sav., Tauragės sen., Trūkiškė	2002-11-28	Žemės ūkio	Kiti žemės ūkio paskirties žemės sklypai	Kadastriniai matavimai (LKS-94)	Magistralinių dujotiekių ir naftotiekių (produktotiekių) apsaugos zonos (III skyrius, penktasis skirsnis)	0,1527	Magistralinių dujotiekių ir naftotiekių (produktotiekių) apsaugos zonos (III skyrius, penktasis skirsnis)	0,1501	0,1501
241.	7715/0002:0268	7715-0002-0268	Tauragės r. sav., Tauragės sen., Trūkiškė	2002-11-27	Žemės ūkio	Kiti žemės ūkio paskirties žemės sklypai	Kadastriniai matavimai (LKS-94)	Magistralinių dujotiekių ir naftotiekių (produktotiekių) apsaugos zonos (III skyrius, penktasis skirsnis)	0,2531	Magistralinių dujotiekių ir naftotiekių (produktotiekių) apsaugos zonos (III skyrius, penktasis skirsnis)	0,2531	0,2531
242.	7715/0002:0269	7715-0002-0269	Tauragės r. sav., Tauragės sen., Trūkiškė	2002-12-02	Žemės ūkio	-	Preliminarūs matavimai	Magistralinių dujotiekių ir naftotiekių (produktotiekių) apsaugos zonos (III skyrius, penktasis skirsnis)	0,0887	Magistralinių dujotiekių ir naftotiekių (produktotiekių) apsaugos zonos (III skyrius, penktasis skirsnis)	0,0718	0,0718
243.	7715/0002:0276	7715-0002-0276	Tauragės r. sav., Tauragės sen., Trūkiškė	2002-12-13	Žemės ūkio	-	Preliminarūs matavimai	Magistralinių dujotiekių ir naftotiekių (produktotiekių) apsaugos zonos (III skyrius, penktasis skirsnis)	0,3189	Magistralinių dujotiekių ir naftotiekių (produktotiekių) apsaugos zonos (III skyrius, penktasis skirsnis)	0,3183	0,3183
244.	7715/0002:0028	7715-0002-0028	Tauragės r. sav., Tauragės sen., Trūkiškė	1995-07-11	Žemės ūkio	-	Preliminarūs matavimai	Magistralinių dujotiekių ir naftotiekių (produktotiekių) apsaugos zonos (III skyrius, penktasis skirsnis)	0,4231	Magistralinių dujotiekių ir naftotiekių (produktotiekių) apsaugos zonos (III skyrius, penktasis skirsnis)	0,3977	0,3977

Eil. Nr.	Žemės sklypo kadastrinis numeris	Žemės sklypo unikalus numeris	Žemės sklypo adresas	Žemės sklypo suformavimo metai	Žemės sklypo paskirtis	Žemės sklypo naudojimo būdas	Žemės sklypo matavimų tipas	Esamos apsaugos zonos pavadinimas	Esamos apsaugos zonos plotas, ha	Planu nustatomos apsaugos zonos pavadinimas	Planu nustatomos apsaugos zonos plotas, ha	Įregistruotų ir Planu nustatomų apsaugos zonų bendras plotas, ha
245.	7715/0002:0282	7715-0002-0282	Tauragės r. sav., Tauragės sen., Trūkiškė	2003-01-23	Žemės ūkio	-	Preliminarūs matavimai	Magistralinių dujotiekių ir naftotiekių (produktotiekių) apsaugos zonos (III skyrius, penktasis skirsnis)	0,1298	Magistralinių dujotiekių ir naftotiekių (produktotiekių) apsaugos zonos (III skyrius, penktasis skirsnis)	0,1190	0,1190
								-	-	Elektros tinklų apsaugos zonos (III skyrius, ketvirtasis skirsnis)	0,0003	0,0003
246.	7715/0002:0284	7715-0002-0284	Tauragės r. sav., Tauragės sen., Trūkiškė	2003-01-23	Žemės ūkio	Kiti žemės ūkio paskirties žemės sklypai	Kadastriniai matavimai (LKS-94)	Magistralinių dujotiekių ir naftotiekių (produktotiekių) apsaugos zonos (III skyrius, penktasis skirsnis)	0,1828	Magistralinių dujotiekių ir naftotiekių (produktotiekių) apsaugos zonos (III skyrius, penktasis skirsnis)	0,1829	0,1829
247.	7715/0002:0294	7715-0002-0294	Tauragės r. sav., Tauragės sen., Trūkiškė	2003-04-15	Žemės ūkio	-	Preliminarūs matavimai	Magistralinių dujotiekių ir naftotiekių (produktotiekių) apsaugos zonos (III skyrius, penktasis skirsnis)	0,0479	Magistralinių dujotiekių ir naftotiekių (produktotiekių) apsaugos zonos (III skyrius, penktasis skirsnis)	0,0479	0,0479
248.	7715/0002:0300	4400-3913-4480	Tauragės r. sav., Tauragės sen., Trūkiškė	2015-08-06	Žemės ūkio	Kiti žemės ūkio paskirties žemės sklypai	Kadastriniai matavimai (LKS-94)	Magistralinių dujotiekių ir naftotiekių (produktotiekių) apsaugos zonos (III skyrius, penktasis skirsnis)	0,055	Magistralinių dujotiekių ir naftotiekių (produktotiekių) apsaugos zonos (III skyrius, penktasis skirsnis)	0,0547	0,0547
249.	7715/0002:0301	7715-0002-0301	Tauragės r. sav., Tauragės sen., Trūkiškė	2003-04-15	Žemės ūkio	-	Preliminarūs matavimai	Magistralinių dujotiekių ir naftotiekių (produktotiekių) apsaugos zonos (III skyrius, penktasis skirsnis)	0,0508	Magistralinių dujotiekių ir naftotiekių (produktotiekių) apsaugos zonos (III skyrius, penktasis skirsnis)	0,0572	0,0572
250.	7715/0002:0302	7715-0002-0302	Tauragės r. sav., Tauragės sen., Trūkiškė	2003-04-15	Žemės ūkio	-	Preliminarūs matavimai	Magistralinių dujotiekių ir naftotiekių (produktotiekių) apsaugos zonos (III skyrius, penktasis skirsnis)	0,2171	Magistralinių dujotiekių ir naftotiekių (produktotiekių) apsaugos zonos (III skyrius, penktasis skirsnis)	0,2101	0,2101
251.	7715/0002:0323	4400-0014-3282	Tauragės r. sav., Tauragės sen., Trūkiškė	2003-05-26	Žemės ūkio	Kiti žemės ūkio paskirties žemės sklypai	Kadastriniai matavimai (LKS-94)	Magistralinių dujotiekių ir naftotiekių (produktotiekių) apsaugos zonos (III skyrius, penktasis skirsnis)	0,35	Magistralinių dujotiekių ir naftotiekių (produktotiekių) apsaugos zonos (III skyrius, penktasis skirsnis)	0,2855	0,2855
252.	7715/0002:0325	4400-0014-6622	Tauragės r. sav., Tauragės sen., Trūkiškė	2003-05-26	Žemės ūkio	Kiti žemės ūkio paskirties žemės sklypai	Kadastriniai matavimai (LKS-94)	Magistralinių dujotiekių ir naftotiekių (produktotiekių) apsaugos zonos (III skyrius, penktasis skirsnis)	0,46	Magistralinių dujotiekių ir naftotiekių (produktotiekių) apsaugos zonos (III skyrius, penktasis skirsnis)	0,4529	0,4529
253.	7715/0002:0326	4400-0014-6709	Tauragės r. sav., Tauragės sen., Trūkiškė	2003-05-26	Žemės ūkio	Kiti žemės ūkio paskirties žemės sklypai	Kadastriniai matavimai (LKS-94)	Magistralinių dujotiekių ir naftotiekių (produktotiekių) apsaugos zonos (III skyrius, penktasis skirsnis)	0,26	Magistralinių dujotiekių ir naftotiekių (produktotiekių) apsaugos zonos (III skyrius, penktasis skirsnis)	0,2460	0,2460
254.	7715/0002:0348	4400-0135-8950	Tauragės r. sav., Tauragės sen., Trūkiškė	2003-11-13	Žemės ūkio	-	Preliminarūs matavimai	Magistralinių dujotiekių ir naftotiekių (produktotiekių) apsaugos zonos (III skyrius, penktasis skirsnis)	0,0004	Magistralinių dujotiekių ir naftotiekių (produktotiekių) apsaugos zonos (III skyrius, penktasis skirsnis)	0,0005	0,0005
255.	7715/0002:0359	4400-0263-8682	Tauragės r. sav., Tauragės sen., Trūkiškė	2004-04-05	Žemės ūkio	-	Preliminarūs matavimai	Magistralinių dujotiekių ir naftotiekių (produktotiekių) apsaugos zonos (III skyrius, penktasis skirsnis)	0,1094	Magistralinių dujotiekių ir naftotiekių (produktotiekių) apsaugos zonos (III skyrius, penktasis skirsnis)	0,1313	0,1313
256.	7715/0002:0380	4400-0437-4381	Tauragės r. sav., Tauragės sen., Trūkiškė	2004-11-04	Žemės ūkio	-	Preliminarūs matavimai	Magistralinių dujotiekių ir naftotiekių (produktotiekių) apsaugos zonos (III skyrius, penktasis skirsnis)	1,4164	Magistralinių dujotiekių ir naftotiekių (produktotiekių) apsaugos zonos (III skyrius, penktasis skirsnis)	1,4166	1,4166

Eil. Nr.	Žemės sklypo kadastrinis numeris	Žemės sklypo unikalus numeris	Žemės sklypo adresas	Žemės sklypo suformavimo metai	Žemės sklypo paskirtis	Žemės sklypo naudojimo būdas	Žemės sklypo matavimų tipas	Esamos apsaugos zonos pavadinimas	Esamos apsaugos zonos plotas, ha	Planu nustatomos apsaugos zonos pavadinimas	Planu nustatomos apsaugos zonos plotas, ha	Įregistruotų ir Planu nustatomų apsaugos zonų bendras plotas, ha
								-	-	Elektros tinklų apsaugos zonos (III skyrius, ketvirtasis skirsnis)	0,0018	0,0018
257.	7715/0002:0059	7715-0002-0059	Tauragės r. sav., Tauragės sen., Trūkiškė	1996-05-09	Žemės ūkio	-	Preliminarūs matavimai	Magistralinių dujotiekių ir naftotiekių (produktotiekių) apsaugos zonos (III skyrius, penktasis skirsnis)	0,2021	Magistralinių dujotiekių ir naftotiekių (produktotiekių) apsaugos zonos (III skyrius, penktasis skirsnis)	0,2176	0,2176
258.	7715/0002:0509	4400-5212-7769	Tauragės r. sav., Tauragės sen., Vitkaičiai	2019-05-22	Žemės ūkio	-	Kadastriniai matavimai (LKS-94)	Magistralinių dujotiekių ir naftotiekių (produktotiekių) apsaugos zonos (III skyrius, penktasis skirsnis)	0,0526	Magistralinių dujotiekių ir naftotiekių (produktotiekių) apsaugos zonos (III skyrius, penktasis skirsnis)	0,0526	0,0526
259.	7715/0002:0516	4400-5229-0814	Tauragės r. sav., Tauragės sen., Vitkaičiai	2019-10-04	Žemės ūkio	Kiti žemės ūkio paskirties žemės sklypai	Kadastriniai matavimai (LKS-94)	Magistralinių dujotiekių ir naftotiekių (produktotiekių) apsaugos zonos (III skyrius, penktasis skirsnis)	0,4286	Magistralinių dujotiekių ir naftotiekių (produktotiekių) apsaugos zonos (III skyrius, penktasis skirsnis)	0,4286	0,4286
260.	7715/0002:0518	4400-5304-3528	Tauragės r. sav., Tauragės sen., Vitkaičiai	2019-10-21	Žemės ūkio	Kiti žemės ūkio paskirties žemės sklypai	Kadastriniai matavimai (LKS-94)	Magistralinių dujotiekių ir naftotiekių (produktotiekių) apsaugos zonos (III skyrius, penktasis skirsnis)	0,4392	Magistralinių dujotiekių ir naftotiekių (produktotiekių) apsaugos zonos (III skyrius, penktasis skirsnis)	0,4392	0,4392
261.	7703/0003:0103	4400-0205-8326	Tauragės r. sav., Žygių sen., Aukštupiai	2004-02-05	Žemės ūkio	-	Preliminarūs matavimai	Magistralinių dujotiekių ir naftotiekių (produktotiekių) apsaugos zonos (III skyrius, penktasis skirsnis)	0,2757	Magistralinių dujotiekių ir naftotiekių (produktotiekių) apsaugos zonos (III skyrius, penktasis skirsnis)	0,2757	0,2757
262.	7703/0003:0106	4400-0274-3422	Tauragės r. sav., Žygių sen., Aukštupiai	2004-04-16	Žemės ūkio	-	Preliminarūs matavimai	Magistralinių dujotiekių ir naftotiekių (produktotiekių) apsaugos zonos (III skyrius, penktasis skirsnis)	0,3145	Magistralinių dujotiekių ir naftotiekių (produktotiekių) apsaugos zonos (III skyrius, penktasis skirsnis)	0,3162	0,3162
263.	7703/0003:0109	4400-0338-3153	Tauragės r. sav., Žygių sen., Aukštupiai	2004-06-28	Žemės ūkio	Kiti žemės ūkio paskirties žemės sklypai	Kadastriniai matavimai (LKS-94)	Magistralinių dujotiekių ir naftotiekių (produktotiekių) apsaugos zonos (III skyrius, penktasis skirsnis)	0,0596	Magistralinių dujotiekių ir naftotiekių (produktotiekių) apsaugos zonos (III skyrius, penktasis skirsnis)	0,0596	0,0596
264.	7703/0003:0126	4400-0578-4110	Tauragės r. sav., Žygių sen., Aukštupiai	2005-04-26	Žemės ūkio	-	Preliminarūs matavimai	Magistralinių dujotiekių ir naftotiekių (produktotiekių) apsaugos zonos (III skyrius, penktasis skirsnis)	0,1269	Magistralinių dujotiekių ir naftotiekių (produktotiekių) apsaugos zonos (III skyrius, penktasis skirsnis)	0,1269	0,1269
265.	7703/0003:0130	4400-0586-4884	Tauragės r. sav., Žygių sen., Aukštupiai	2005-05-05	Žemės ūkio	-	Preliminarūs matavimai	Magistralinių dujotiekių ir naftotiekių (produktotiekių) apsaugos zonos (III skyrius, penktasis skirsnis)	0,2931	Magistralinių dujotiekių ir naftotiekių (produktotiekių) apsaugos zonos (III skyrius, penktasis skirsnis)	0,2931	0,2931
266.	7703/0003:0135	4400-0586-5432	Tauragės r. sav., Žygių sen., Aukštupiai	2005-05-05	Žemės ūkio	-	Preliminarūs matavimai	Magistralinių dujotiekių ir naftotiekių (produktotiekių) apsaugos zonos (III skyrius, penktasis skirsnis)	0,2167	Magistralinių dujotiekių ir naftotiekių (produktotiekių) apsaugos zonos (III skyrius, penktasis skirsnis)	0,2169	0,2169
267.	7703/0003:0144	4400-0764-2713	Tauragės r. sav., Žygių sen., Aukštupiai	2006-01-04	Žemės ūkio	Kiti žemės ūkio paskirties žemės sklypai	Preliminarūs matavimai	Magistralinių dujotiekių ir naftotiekių (produktotiekių) apsaugos zonos (III skyrius, penktasis skirsnis)	0,1513	Magistralinių dujotiekių ir naftotiekių (produktotiekių) apsaugos zonos (III skyrius, penktasis skirsnis)	0,1513	0,1513
268.	7703/0003:0160	4400-1800-4270	Tauragės r. sav., Žygių sen., Aukštupiai	2009-01-08	Žemės ūkio	Kiti žemės ūkio paskirties žemės sklypai	Preliminarūs matavimai	Magistralinių dujotiekių ir naftotiekių (produktotiekių) apsaugos zonos (III skyrius, penktasis skirsnis)	0,0704	Magistralinių dujotiekių ir naftotiekių (produktotiekių) apsaugos zonos (III skyrius, penktasis skirsnis)	0,1017	0,1017

Eil. Nr.	Žemės sklypo kadastrinis numeris	Žemės sklypo unikalus numeris	Žemės sklypo adresas	Žemės sklypo suformavimo metai	Žemės sklypo paskirtis	Žemės sklypo naudojimo būdas	Žemės sklypo matavimų tipas	Esamos apsaugos zonos pavadinimas	Esamos apsaugos zonos plotas, ha	Planu nustatomos apsaugos zonos pavadinimas	Planu nustatomos apsaugos zonos plotas, ha	Įregistruotų ir Planu nustatomų apsaugos zonų bendras plotas, ha
269.	7703/0003:0183	4400-2872-2009	Tauragės r. sav., Žygių sen., Aukštupiai	2014-01-22	Žemės ūkio	Kiti žemės ūkio paskirties žemės sklypai	Kadastriniai matavimai (LKS-94)	Magistralinių dujotiekių ir naftotiekių (produktotiekių) apsaugos zonos (III skyrius, penktasis skirsnis)	0,1304	Magistralinių dujotiekių ir naftotiekių (produktotiekių) apsaugos zonos (III skyrius, penktasis skirsnis)	0,1442	0,1442
								-	-	Elektros tinklų apsaugos zonos (III skyrius, ketvirtasis skirsnis)	0,0062	0,0062
270.	7703/0003:0024	7703-0003-0024	Tauragės r. sav., Žygių sen., Aukštupiai	1996-11-19	Žemės ūkio	-	Preliminarūs matavimai	Magistralinių dujotiekių ir naftotiekių (produktotiekių) apsaugos zonos (III skyrius, penktasis skirsnis)	0,4319	Magistralinių dujotiekių ir naftotiekių (produktotiekių) apsaugos zonos (III skyrius, penktasis skirsnis)	0,4058	0,4058
271.	7703/0003:0025	7703-0003-0025	Tauragės r. sav., Žygių sen., Aukštupiai	1996-11-19	Žemės ūkio	-	Preliminarūs matavimai	Magistralinių dujotiekių ir naftotiekių (produktotiekių) apsaugos zonos (III skyrius, penktasis skirsnis)	0,4814	Magistralinių dujotiekių ir naftotiekių (produktotiekių) apsaugos zonos (III skyrius, penktasis skirsnis)	0,4814	0,4814
272.	7703/0003:0036	7703-0003-0036	Tauragės r. sav., Žygių sen., Aukštupiai	1997-07-29	Žemės ūkio	-	Preliminarūs matavimai	Magistralinių dujotiekių ir naftotiekių (produktotiekių) apsaugos zonos (III skyrius, penktasis skirsnis)	0,087	Magistralinių dujotiekių ir naftotiekių (produktotiekių) apsaugos zonos (III skyrius, penktasis skirsnis)	0,0793	0,0793
273.	7703/0003:0061	7703-0003-0061	Tauragės r. sav., Žygių sen., Aukštupiai	2001-05-07	Žemės ūkio	-	Kadastriniai matavimai (LKS-94)	Magistralinių dujotiekių ir naftotiekių (produktotiekių) apsaugos zonos (III skyrius, penktasis skirsnis)	0,2003	Magistralinių dujotiekių ir naftotiekių (produktotiekių) apsaugos zonos (III skyrius, penktasis skirsnis)	0,1990	0,1990
274.	7703/0003:0078	7703-0003-0078	Tauragės r. sav., Žygių sen., Aukštupiai	2002-07-03	Žemės ūkio	-	Preliminarūs matavimai	Magistralinių dujotiekių ir naftotiekių (produktotiekių) apsaugos zonos (III skyrius, penktasis skirsnis)	0,5086	Magistralinių dujotiekių ir naftotiekių (produktotiekių) apsaugos zonos (III skyrius, penktasis skirsnis)	0,5086	0,5086
275.	7703/0003:0085	7703-0003-0085	Tauragės r. sav., Žygių sen., Aukštupiai	2003-01-14	Žemės ūkio	-	Preliminarūs matavimai	Magistralinių dujotiekių ir naftotiekių (produktotiekių) apsaugos zonos (III skyrius, penktasis skirsnis)	0,1203	Magistralinių dujotiekių ir naftotiekių (produktotiekių) apsaugos zonos (III skyrius, penktasis skirsnis)	0,1575	0,1575
276.	7766/0005:0122	7766-0005-0122	Tauragės r. sav., Žygių sen., Balčiai	2000-04-19	Žemės ūkio	-	Preliminarūs matavimai	Magistralinių dujotiekių ir naftotiekių (produktotiekių) apsaugos zonos (III skyrius, penktasis skirsnis)	1,978	Magistralinių dujotiekių ir naftotiekių (produktotiekių) apsaugos zonos (III skyrius, penktasis skirsnis)	1,9775	1,9775
								-	-	Elektros tinklų apsaugos zonos (III skyrius, ketvirtasis skirsnis)	0,0063	0,0063
277.	7766/0005:0172	7766-0005-0172	Tauragės r. sav., Žygių sen., Balčiai	2001-10-16	Miškų ūkio	-	Preliminarūs matavimai	Magistralinių dujotiekių ir naftotiekių (produktotiekių) apsaugos zonos (III skyrius, penktasis skirsnis)	2,2703	Magistralinių dujotiekių ir naftotiekių (produktotiekių) apsaugos zonos (III skyrius, penktasis skirsnis)	2,2707	2,2707
278.	7766/0005:0213	7766-0005-0213	Tauragės r. sav., Žygių sen., Balčiai	2003-04-16	Žemės ūkio	-	Preliminarūs matavimai	Magistralinių dujotiekių ir naftotiekių (produktotiekių) apsaugos zonos (III skyrius, penktasis skirsnis)	0,3404	Magistralinių dujotiekių ir naftotiekių (produktotiekių) apsaugos zonos (III skyrius, penktasis skirsnis)	0,3404	0,3404
279.	7766/0005:0060	7766-0005-0060	Tauragės r. sav., Žygių sen., Balčiai	1996-12-03	Miškų ūkio	-	Preliminarūs matavimai	Magistralinių dujotiekių ir naftotiekių (produktotiekių) apsaugos zonos (III skyrius, penktasis skirsnis)	0,561	Magistralinių dujotiekių ir naftotiekių (produktotiekių) apsaugos zonos (III skyrius, penktasis skirsnis)	0,5622	0,5622

Eil. Nr.	Žemės sklypo kadastrinis numeris	Žemės sklypo unikalus numeris	Žemės sklypo adresas	Žemės sklypo suformavimo metai	Žemės sklypo paskirtis	Žemės sklypo naudojimo būdas	Žemės sklypo matavimų tipas	Esamos apsaugos zonos pavadinimas	Esamos apsaugos zonos plotas, ha	Planu nustatomos apsaugos zonos pavadinimas	Planu nustatomos apsaugos zonos plotas, ha	Įregistruotų ir Planu nustatomų apsaugos zonų bendras plotas, ha
280.	7706/7001:0002	4400-4962-4000	Tauragės r. sav., Žygių sen., Dabrupinė	2018-03-14	Miškų ūkio	Ūkinių miškų sklypai	Kadastriniai matavimai (LKS-94)	Magistralinių dujotiekių ir naftotiekių (produktotiekių) apsaugos zonos (III skyrius, penktasis skirsnis)	0,072	Magistralinių dujotiekių ir naftotiekių (produktotiekių) apsaugos zonos (III skyrius, penktasis skirsnis)	0,0728	0,0728
								Elektros tinklų apsaugos zonos (III skyrius, ketvirtasis skirsnis)	0,55	Elektros tinklų apsaugos zonos (III skyrius, ketvirtasis skirsnis)	0,0030	0,5530
281.	7766/0005:0100	7766-0005-0100	Tauragės r. sav., Žygių sen., Dirvėnai	1999-09-07	Žemės ūkio	Kiti žemės ūkio paskirties žemės sklypai	Kadastriniai matavimai (LKS-94)	Magistralinių dujotiekių ir naftotiekių (produktotiekių) apsaugos zonos (III skyrius, penktasis skirsnis)	0,6925	Magistralinių dujotiekių ir naftotiekių (produktotiekių) apsaugos zonos (III skyrius, penktasis skirsnis)	0,6934	0,6934
								Elektros tinklų apsaugos zonos (III skyrius, ketvirtasis skirsnis)	0,0262	Elektros tinklų apsaugos zonos (III skyrius, ketvirtasis skirsnis)	0,0008	0,0270
282.	7766/0005:0179	7766-0005-0179	Tauragės r. sav., Žygių sen., Dirvėnai	2002-01-10	Žemės ūkio	-	Preliminarūs matavimai	Magistralinių dujotiekių ir naftotiekių (produktotiekių) apsaugos zonos (III skyrius, penktasis skirsnis)	0,3801	Magistralinių dujotiekių ir naftotiekių (produktotiekių) apsaugos zonos (III skyrius, penktasis skirsnis)	0,3816	0,3816
								-	-	Elektros tinklų apsaugos zonos (III skyrius, ketvirtasis skirsnis)	0,0180	0,0180
283.	7766/0005:0180	7766-0005-0180	Tauragės r. sav., Žygių sen., Dirvėnai	2002-01-10	Miškų ūkio	-	Preliminarūs matavimai	Magistralinių dujotiekių ir naftotiekių (produktotiekių) apsaugos zonos (III skyrius, penktasis skirsnis)	0,0664	Magistralinių dujotiekių ir naftotiekių (produktotiekių) apsaugos zonos (III skyrius, penktasis skirsnis)	0,0664	0,0664
								-	-	Elektros tinklų apsaugos zonos (III skyrius, ketvirtasis skirsnis)	0,0034	0,0034
284.	7766/0005:0218	4400-0007-8540	Tauragės r. sav., Žygių sen., Dirvėnai	2003-05-11	Žemės ūkio	Kiti žemės ūkio paskirties žemės sklypai	Kadastriniai matavimai (LKS-94)	Magistralinių dujotiekių ir naftotiekių (produktotiekių) apsaugos zonos (III skyrius, penktasis skirsnis)	0,5094	Magistralinių dujotiekių ir naftotiekių (produktotiekių) apsaugos zonos (III skyrius, penktasis skirsnis)	0,5099	0,5099
285.	7766/0005:0376	4400-3045-7690	Tauragės r. sav., Žygių sen., Dirvėnai	2014-08-18	Miškų ūkio	Ūkinių miškų sklypai	Kadastriniai matavimai (LKS-94)	Magistralinių dujotiekių ir naftotiekių (produktotiekių) apsaugos zonos (III skyrius, penktasis skirsnis)	0,1245	Magistralinių dujotiekių ir naftotiekių (produktotiekių) apsaugos zonos (III skyrius, penktasis skirsnis)	0,1238	0,1238
								-	-	Elektros tinklų apsaugos zonos (III skyrius, ketvirtasis skirsnis)	0,0037	0,0037
286.	7766/0005:0394	4400-3835-3807	Tauragės r. sav., Žygių sen., Dirvėnai	2015-05-27	Žemės ūkio	Kiti žemės ūkio paskirties žemės sklypai	Kadastriniai matavimai (LKS-94)	Magistralinių dujotiekių ir naftotiekių (produktotiekių) apsaugos zonos (III skyrius, penktasis skirsnis)	0,2862	Magistralinių dujotiekių ir naftotiekių (produktotiekių) apsaugos zonos (III skyrius, penktasis skirsnis)	0,3005	0,3005
								Elektros tinklų apsaugos zonos (III skyrius, ketvirtasis skirsnis)	0,0065	Elektros tinklų apsaugos zonos (III skyrius, ketvirtasis skirsnis)	0,0076	0,0141
287.	7766/0005:0004	7766-0005-0004	Tauragės r. sav., Žygių sen., Dirvėnai	1995-08-03	Žemės ūkio	Kiti žemės ūkio paskirties žemės sklypai	Kadastriniai matavimai (LKS-94)	Magistralinių dujotiekių ir naftotiekių (produktotiekių) apsaugos zonos (III skyrius, penktasis skirsnis)	0,2612	Magistralinių dujotiekių ir naftotiekių (produktotiekių) apsaugos zonos (III skyrius, penktasis skirsnis)	0,2613	0,2613
288.	7766/0005:0425	4400-5065-6238	Tauragės r. sav., Žygių sen., Dirvėnai	2018-08-24	Žemės ūkio	Kiti žemės ūkio paskirties žemės sklypai	Kadastriniai matavimai (LKS-94)	Magistralinių dujotiekių ir naftotiekių (produktotiekių) apsaugos zonos (III skyrius, penktasis skirsnis)	1,3185	Magistralinių dujotiekių ir naftotiekių (produktotiekių) apsaugos zonos (III skyrius, penktasis skirsnis)	1,3185	1,3185

Eil. Nr.	Žemės sklypo kadastrinis numeris	Žemės sklypo unikalus numeris	Žemės sklypo adresas	Žemės sklypo suformavimo metai	Žemės sklypo paskirtis	Žemės sklypo naudojimo būdas	Žemės sklypo matavimų tipas	Esamos apsaugos zonos pavadinimas	Esamos apsaugos zonos plotas, ha	Planu nustatomos apsaugos zonos pavadinimas	Planu nustatomos apsaugos zonos plotas, ha	Įregistruotų ir Planu nustatomų apsaugos zonų bendras plotas, ha
289.	7766/0005:0076	7766-0005-0076	Tauragės r. sav., Žygių sen., Dirvėnai	1997-10-28	Miškų ūkio	Ūkinių miškų sklypai	Kadastriniai matavimai (LKS-94)	Magistralinių dujotiekių ir naftotiekių (produktotiekių) apsaugos zonos (III skyrius, penktasis skirsnis)	0,7684	Magistralinių dujotiekių ir naftotiekių (produktotiekių) apsaugos zonos (III skyrius, penktasis skirsnis)	0,7690	0,7690
290.	7766/0005:0082	7766-0005-0082	Tauragės r. sav., Žygių sen., Dirvėnai	1998-03-17	Žemės ūkio	-	Preliminarūs matavimai	Magistralinių dujotiekių ir naftotiekių (produktotiekių) apsaugos zonos (III skyrius, penktasis skirsnis)	1,0457	Magistralinių dujotiekių ir naftotiekių (produktotiekių) apsaugos zonos (III skyrius, penktasis skirsnis)	1,0458	1,0458
291.	7766/0005:0088	7766-0005-0088	Tauragės r. sav., Žygių sen., Dirvėnai	1998-05-28	Žemės ūkio	-	Preliminarūs matavimai	Magistralinių dujotiekių ir naftotiekių (produktotiekių) apsaugos zonos (III skyrius, penktasis skirsnis)	0,5854	Magistralinių dujotiekių ir naftotiekių (produktotiekių) apsaugos zonos (III skyrius, penktasis skirsnis)	0,5854	0,5854
292.	7766/0001:0108	7766-0001-0108	Tauragės r. sav., Žygių sen., Prysėmantai	1998-05-29	Žemės ūkio	-	Preliminarūs matavimai	Magistralinių dujotiekių ir naftotiekių (produktotiekių) apsaugos zonos (III skyrius, penktasis skirsnis)	0,3327	Magistralinių dujotiekių ir naftotiekių (produktotiekių) apsaugos zonos (III skyrius, penktasis skirsnis)	0,3328	0,3328
293.	7766/0001:0113	7766-0001-0113	Tauragės r. sav., Žygių sen., Prysėmantai	1998-07-08	Žemės ūkio	-	Preliminarūs matavimai	Magistralinių dujotiekių ir naftotiekių (produktotiekių) apsaugos zonos (III skyrius, penktasis skirsnis)	0,3038	Magistralinių dujotiekių ir naftotiekių (produktotiekių) apsaugos zonos (III skyrius, penktasis skirsnis)	0,3039	0,3039
294.	7766/0001:0121	7766-0001-0121	Tauragės r. sav., Žygių sen., Prysėmantai	1998-09-15	Žemės ūkio	-	Preliminarūs matavimai	Magistralinių dujotiekių ir naftotiekių (produktotiekių) apsaugos zonos (III skyrius, penktasis skirsnis)	0,352	Magistralinių dujotiekių ir naftotiekių (produktotiekių) apsaugos zonos (III skyrius, penktasis skirsnis)	0,3520	0,3520
295.	7766/0001:0216	7766-0001-0216	Tauragės r. sav., Žygių sen., Prysėmantai	2001-11-27	Žemės ūkio	-	Preliminarūs matavimai	Magistralinių dujotiekių ir naftotiekių (produktotiekių) apsaugos zonos (III skyrius, penktasis skirsnis)	0,352	Magistralinių dujotiekių ir naftotiekių (produktotiekių) apsaugos zonos (III skyrius, penktasis skirsnis)	0,8374	0,8374
296.	7766/0001:0292	4400-0237-3630	Tauragės r. sav., Žygių sen., Prysėmantai	2004-03-10	Žemės ūkio	-	Preliminarūs matavimai	Magistralinių dujotiekių ir naftotiekių (produktotiekių) apsaugos zonos (III skyrius, penktasis skirsnis)	2,6786	Magistralinių dujotiekių ir naftotiekių (produktotiekių) apsaugos zonos (III skyrius, penktasis skirsnis)	2,6788	2,6788
297.	7766/0001:0491	4400-2122-6091	Tauragės r. sav., Žygių sen., Prysėmantai	2010-12-20	Žemės ūkio	Kiti žemės ūkio paskirties žemės sklypai	Kadastriniai matavimai (LKS-94)	Magistralinių dujotiekių ir naftotiekių (produktotiekių) apsaugos zonos (III skyrius, penktasis skirsnis)	0,266	Magistralinių dujotiekių ir naftotiekių (produktotiekių) apsaugos zonos (III skyrius, penktasis skirsnis)	0,2660	0,2660
298.	7766/0001:0492	4400-2122-6159	Tauragės r. sav., Žygių sen., Prysėmantai	2010-12-20	Miškų ūkio	Ūkinių miškų sklypai	Kadastriniai matavimai (LKS-94)	Magistralinių dujotiekių ir naftotiekių (produktotiekių) apsaugos zonos (III skyrius, penktasis skirsnis)	0,4815	Magistralinių dujotiekių ir naftotiekių (produktotiekių) apsaugos zonos (III skyrius, penktasis skirsnis)	0,4817	0,4817
299.	7766/0001:0493	4400-2122-6515	Tauragės r. sav., Žygių sen., Prysėmantai	2010-12-20	Žemės ūkio	Kiti žemės ūkio paskirties žemės sklypai	Kadastriniai matavimai (LKS-94)	Magistralinių dujotiekių ir naftotiekių (produktotiekių) apsaugos zonos (III skyrius, penktasis skirsnis)	0,3698	Magistralinių dujotiekių ir naftotiekių (produktotiekių) apsaugos zonos (III skyrius, penktasis skirsnis)	0,3698	0,3698
								-	-	Elektros tinklų apsaugos zonos (III skyrius, ketvirtasis skirsnis)	0,0005	0,0005
300.	7766/0001:0160	7766-0001-0160	Tauragės r. sav., Žygių sen., Ringiniai	2000-02-02	Žemės ūkio	-	Preliminarūs matavimai	Magistralinių dujotiekių ir naftotiekių (produktotiekių) apsaugos zonos (III skyrius, penktasis skirsnis)	0,7055	Magistralinių dujotiekių ir naftotiekių (produktotiekių) apsaugos zonos (III skyrius, penktasis skirsnis)	0,7055	0,7055

Eil. Nr.	Žemės sklypo kadastrinis numeris	Žemės sklypo unikalus numeris	Žemės sklypo adresas	Žemės sklypo suformavimo metai	Žemės sklypo paskirtis	Žemės sklypo naudojimo būdas	Žemės sklypo matavimų tipas	Esamos apsaugos zonos pavadinimas	Esamos apsaugos zonos plotas, ha	Planu nustatomos apsaugos zonos pavadinimas	Planu nustatomos apsaugos zonos plotas, ha	Įregistruotų ir Planu nustatomų apsaugos zonų bendras plotas, ha
301.	7766/0001:0190	7766-0001-0190	Tauragės r. sav., Žygių sen., Ringiniai	2000-08-02	Žemės ūkio	-	Preliminarūs matavimai	Magistralinių dujotiekių ir naftotiekių (produktotiekių) apsaugos zonos (III skyrius, penktasis skirsnis)	0,0105	Magistralinių dujotiekių ir naftotiekių (produktotiekių) apsaugos zonos (III skyrius, penktasis skirsnis)	0,0104	0,0105
302.	7766/0001:0215	7766-0001-0215	Tauragės r. sav., Žygių sen., Ringiniai	2001-12-13	Žemės ūkio	-	Preliminarūs matavimai	Magistralinių dujotiekių ir naftotiekių (produktotiekių) apsaugos zonos (III skyrius, penktasis skirsnis)	0,1766	Magistralinių dujotiekių ir naftotiekių (produktotiekių) apsaugos zonos (III skyrius, penktasis skirsnis)	0,1766	0,1766
303.	7766/0001:0234	7766-0001-0234	Tauragės r. sav., Žygių sen., Ringiniai	2002-12-12	Žemės ūkio	-	Preliminarūs matavimai	Magistralinių dujotiekių ir naftotiekių (produktotiekių) apsaugos zonos (III skyrius, penktasis skirsnis)	0,571	Magistralinių dujotiekių ir naftotiekių (produktotiekių) apsaugos zonos (III skyrius, penktasis skirsnis)	0,5710	0,5710
304.	7766/0001:0252	7766-0001-0252	Tauragės r. sav., Žygių sen., Ringiniai	2003-02-27	Žemės ūkio	-	Preliminarūs matavimai	Magistralinių dujotiekių ir naftotiekių (produktotiekių) apsaugos zonos (III skyrius, penktasis skirsnis)	0,3078	Magistralinių dujotiekių ir naftotiekių (produktotiekių) apsaugos zonos (III skyrius, penktasis skirsnis)	0,3112	0,3112
305.	7766/0001:0268	7766-0001-0268	Tauragės r. sav., Žygių sen., Ringiniai	2003-04-16	Žemės ūkio	Kiti žemės ūkio paskirties žemės sklypai	Kadastriniai matavimai (LKS-94)	Magistralinių dujotiekių ir naftotiekių (produktotiekių) apsaugos zonos (III skyrius, penktasis skirsnis)	0,0198	Magistralinių dujotiekių ir naftotiekių (produktotiekių) apsaugos zonos (III skyrius, penktasis skirsnis)	0,0049	0,0049
306.	7766/0001:0297	4400-0249-2275	Tauragės r. sav., Žygių sen., Ringiniai	2004-03-22	Žemės ūkio	-	Preliminarūs matavimai	Magistralinių dujotiekių ir naftotiekių (produktotiekių) apsaugos zonos (III skyrius, penktasis skirsnis)	0,1605	Magistralinių dujotiekių ir naftotiekių (produktotiekių) apsaugos zonos (III skyrius, penktasis skirsnis)	0,1605	0,1605
307.	7766/0001:0422	4400-1162-6514	Tauragės r. sav., Žygių sen., Ringiniai	2007-07-18	Žemės ūkio	Kiti žemės ūkio paskirties žemės sklypai	Preliminarūs matavimai	Magistralinių dujotiekių ir naftotiekių (produktotiekių) apsaugos zonos (III skyrius, penktasis skirsnis)	0,4344	Magistralinių dujotiekių ir naftotiekių (produktotiekių) apsaugos zonos (III skyrius, penktasis skirsnis)	0,4380	0,4380
308.	7766/0001:0273	7766-0001-0273	Tauragės r. sav., Žygių sen., Trumpiškiai	2003-04-18	Žemės ūkio	Kiti žemės ūkio paskirties žemės sklypai	Kadastriniai matavimai (LKS-94)	Magistralinių dujotiekių ir naftotiekių (produktotiekių) apsaugos zonos (III skyrius, penktasis skirsnis)	0,921	Magistralinių dujotiekių ir naftotiekių (produktotiekių) apsaugos zonos (III skyrius, penktasis skirsnis)	0,9211	0,9211
								Elektros tinklų apsaugos zonos (III skyrius ketvirtasis skirsnis)	0,485	Elektros tinklų apsaugos zonos (III skyrius ketvirtasis skirsnis)	0,0014	0,4864
309.	7766/0005:0354	4400-2330-7459	Tauragės r. sav., Žygių sen., Trumpiškiai	2012-03-28	Žemės ūkio	Kiti žemės ūkio paskirties žemės sklypai	Kadastriniai matavimai (LKS-94)	Magistralinių dujotiekių ir naftotiekių (produktotiekių) apsaugos zonos (III skyrius, penktasis skirsnis)	0,2795	Magistralinių dujotiekių ir naftotiekių (produktotiekių) apsaugos zonos (III skyrius, penktasis skirsnis)	0,2774	0,2774
								-	-	Elektros tinklų apsaugos zonos (III skyrius ketvirtasis skirsnis)	0,0114	0,0114
310.	7766/0005:0356	4400-2337-5006	Tauragės r. sav., Žygių sen., Trumpiškiai	2012-04-06	Žemės ūkio	Kiti žemės ūkio paskirties žemės sklypai	Preliminarūs matavimai	Magistralinių dujotiekių ir naftotiekių (produktotiekių) apsaugos zonos (III skyrius, penktasis skirsnis)	0,8431	Magistralinių dujotiekių ir naftotiekių (produktotiekių) apsaugos zonos (III skyrius, penktasis skirsnis)	0,8439	0,8439
								-	-	Elektros tinklų apsaugos zonos (III skyrius ketvirtasis skirsnis)	0,0731	0,0731
311.	7766/0005:0400	4400-3895-5740	Tauragės r. sav., Žygių sen., Trumpiškiai	2015-07-21	Miškų ūkio	Ūkinių miškų sklypai	Kadastriniai matavimai (LKS-94)	Magistralinių dujotiekių ir naftotiekių (produktotiekių) apsaugos zonos (III skyrius, penktasis skirsnis)	0,3276	Magistralinių dujotiekių ir naftotiekių (produktotiekių) apsaugos zonos (III skyrius, penktasis skirsnis)	0,3251	0,3251

Eil. Nr.	Žemės sklypo kadastrinis numeris	Žemės sklypo unikalus numeris	Žemės sklypo adresas	Žemės sklypo suformavimo metai	Žemės sklypo paskirtis	Žemės sklypo naudojimo būdas	Žemės sklypo matavimų tipas	Esamos apsaugos zonos pavadinimas	Esamos apsaugos zonos plotas, ha	Planu nustatomos apsaugos zonos pavadinimas	Planu nustatomos apsaugos zonos plotas, ha	Įregistruotų ir Planu nustatomų apsaugos zonų bendras plotas, ha
								Elektros tinklų apsaugos zonos (III skyrius ketvirtasis skirsnis)	0,024	Elektros tinklų apsaugos zonos (III skyrius ketvirtasis skirsnis)	0,0147	0,0387
312.	7766/0005:0401	4400-3895-7345	Tauragės r. sav., Žygių sen., Trumpiškiai	2015-07-21	Miškų ūkio	Ūkinių miškų sklypai	Kadastriniai matavimai (LKS-94)	Magistralinių dujotiekių ir naftotiekių (produktotiekių) apsaugos zonos (III skyrius, penktasis skirsnis)	0,0947	Magistralinių dujotiekių ir naftotiekių (produktotiekių) apsaugos zonos (III skyrius, penktasis skirsnis)	0,0934	0,0934
							-	-	-	Elektros tinklų apsaugos zonos (III skyrius ketvirtasis skirsnis)	0,0037	0,0037
313.	7766/0005:0098	7766-0005-0098	Tauragės r. sav., Žygių sen., Trumpiškiai	1999-09-02	Žemės ūkio	Kiti žemės ūkio paskirties žemės sklypai	Preliminarūs matavimai	Magistralinių dujotiekių ir naftotiekių (produktotiekių) apsaugos zonos (III skyrius, penktasis skirsnis)	0,0091	Magistralinių dujotiekių ir naftotiekių (produktotiekių) apsaugos zonos (III skyrius, penktasis skirsnis)	0,0090	0,0091
							-	-	-	Elektros tinklų apsaugos zonos (III skyrius ketvirtasis skirsnis)	0,0547	0,0547
314.	7766/0005:0099	7766-0005-0099	Tauragės r. sav., Žygių sen., Trumpiškiai	1999-09-02	Kita (žemės)	Gyvenamosios teritorijos	Preliminarūs matavimai	-	-	Elektros tinklų apsaugos zonos (III skyrius ketvirtasis skirsnis)	0,0088	0,0088
315.	7766/0001:0117	7766-0001-0117	Tauragės r. sav., Žygių sen., Zoliškiai	1998-09-03	Žemės ūkio	Kiti žemės ūkio paskirties žemės sklypai	Kadastriniai matavimai (LKS-94)	Magistralinių dujotiekių ir naftotiekių (produktotiekių) apsaugos zonos (III skyrius, penktasis skirsnis)	0,322	Magistralinių dujotiekių ir naftotiekių (produktotiekių) apsaugos zonos (III skyrius, penktasis skirsnis)	0,3220	0,3220
316.	7766/0001:0120	7766-0001-0120	Tauragės r. sav., Žygių sen., Zoliškiai	1998-09-09	Žemės ūkio	Kiti žemės ūkio paskirties žemės sklypai	Kadastriniai matavimai (LKS-94)	Magistralinių dujotiekių ir naftotiekių (produktotiekių) apsaugos zonos (III skyrius, penktasis skirsnis)	2,4639	Magistralinių dujotiekių ir naftotiekių (produktotiekių) apsaugos zonos (III skyrius, penktasis skirsnis)	2,4951	2,4951
							-	-	-	Elektros tinklų apsaugos zonos (III skyrius ketvirtasis skirsnis)	0,0005	0,0005
317.	7766/0001:0015	7766-0001-0015	Tauragės r. sav., Žygių sen., Zoliškiai	1995-12-22	Žemės ūkio	Kiti žemės ūkio paskirties žemės sklypai	Kadastriniai matavimai (LKS-94)	Magistralinių dujotiekių ir naftotiekių (produktotiekių) apsaugos zonos (III skyrius, penktasis skirsnis)	0,0814	Magistralinių dujotiekių ir naftotiekių (produktotiekių) apsaugos zonos (III skyrius, penktasis skirsnis)	0,0814	0,0814
318.	7766/0001:0194	7766-0001-0194	Tauragės r. sav., Žygių sen., Zoliškiai	2000-09-13	Žemės ūkio	-	Preliminarūs matavimai	Magistralinių dujotiekių ir naftotiekių (produktotiekių) apsaugos zonos (III skyrius, penktasis skirsnis)	0,8406	Magistralinių dujotiekių ir naftotiekių (produktotiekių) apsaugos zonos (III skyrius, penktasis skirsnis)	0,8170	0,8170
							-	-	-	Elektros tinklų apsaugos zonos (III skyrius ketvirtasis skirsnis)	0,0068	0,0068
319.	7766/0001:0210	7766-0001-0210	Tauragės r. sav., Žygių sen., Zoliškiai	2001-03-29	Žemės ūkio	Kiti žemės ūkio paskirties žemės sklypai	Kadastriniai matavimai (LKS-94)	Magistralinių dujotiekių ir naftotiekių (produktotiekių) apsaugos zonos (III skyrius, penktasis skirsnis)	0,9672	Magistralinių dujotiekių ir naftotiekių (produktotiekių) apsaugos zonos (III skyrius, penktasis skirsnis)	0,9673	0,9673
320.	7766/0001:0022	7766-0001-0022	Tauragės r. sav., Žygių sen., Zoliškiai	1994-11-03	Žemės ūkio	-	Preliminarūs matavimai	Magistralinių dujotiekių ir naftotiekių (produktotiekių) apsaugos zonos (III skyrius, penktasis skirsnis)	1,5652	Magistralinių dujotiekių ir naftotiekių (produktotiekių) apsaugos zonos (III skyrius, penktasis skirsnis)	1,5623	1,5623
							-	-	-	Elektros tinklų apsaugos zonos (III skyrius ketvirtasis skirsnis)	0,0004	0,0004
321.	7766/0001:0278	4400-0069-0193	Tauragės r. sav., Žygių sen., Zoliškiai	2003-08-20	Žemės ūkio	Kiti žemės ūkio paskirties žemės sklypai	Kadastriniai matavimai (LKS-94)	Magistralinių dujotiekių ir naftotiekių (produktotiekių) apsaugos zonos (III skyrius, penktasis skirsnis)	0,6196	Magistralinių dujotiekių ir naftotiekių (produktotiekių) apsaugos zonos (III skyrius, penktasis skirsnis)	0,6196	0,6196

Eil. Nr.	Žemės sklypo kadastrinis numeris	Žemės sklypo unikalus numeris	Žemės sklypo adresas	Žemės sklypo suformavimo metai	Žemės sklypo paskirtis	Žemės sklypo naudojimo būdas	Žemės sklypo matavimų tipas	Esamos apsaugos zonos pavadinimas	Esamos apsaugos zonos plotas, ha	Planu nustatomos apsaugos zonos pavadinimas	Planu nustatomos apsaugos zonos plotas, ha	Įregistruotų ir Planu nustatomų apsaugos zonų bendras plotas, ha
322.	7766/0001:0372	4400-0676-3626	Tauragės r. sav., Žygių sen., Zoliškiai	2005-09-12	Miškų ūkio	Ūkinių miškų sklypai	Preliminarūs matavimai	Magistralinių dujotiekių ir naftotiekių (produktotiekių) apsaugos zonos (III skyrius, penktasis skirsnis)	0,4836	Magistralinių dujotiekių ir naftotiekių (produktotiekių) apsaugos zonos (III skyrius, penktasis skirsnis)	0,4836	0,4836
323.	7766/0001:0373	4400-0676-3780	Tauragės r. sav., Žygių sen., Zoliškiai	2005-09-12	Žemės ūkio	Kiti žemės ūkio paskirties žemės sklypai	Preliminarūs matavimai	Magistralinių dujotiekių ir naftotiekių (produktotiekių) apsaugos zonos (III skyrius, penktasis skirsnis)	0,4026	Magistralinių dujotiekių ir naftotiekių (produktotiekių) apsaugos zonos (III skyrius, penktasis skirsnis)	0,4026	0,4026
324.	7766/0001:0096	7766-0001-0096	Tauragės r. sav., Žygių sen., Zoliškiai	1997-12-08	Žemės ūkio	Kiti žemės ūkio paskirties žemės sklypai	Kadastriniai matavimai (LKS-94)	Magistralinių dujotiekių ir naftotiekių (produktotiekių) apsaugos zonos (III skyrius, penktasis skirsnis)	0,719	Magistralinių dujotiekių ir naftotiekių (produktotiekių) apsaugos zonos (III skyrius, penktasis skirsnis)	0,7189	0,7190
325.	7766/0005:0103	7766-0005-0103	Tauragės r. sav., Žygių sen., Žygių sen.	1999-10-14	Miškų ūkio	-	Preliminarūs matavimai	Magistralinių dujotiekių ir naftotiekių (produktotiekių) apsaugos zonos (III skyrius, penktasis skirsnis)	0,1168	Magistralinių dujotiekių ir naftotiekių (produktotiekių) apsaugos zonos (III skyrius, penktasis skirsnis)	0,1169	0,1169
326.	7766/0005:0104	7766-0005-0104	Tauragės r. sav., Žygių sen., Žygių sen.	1999-10-14	Miškų ūkio	-	Preliminarūs matavimai	Magistralinių dujotiekių ir naftotiekių (produktotiekių) apsaugos zonos (III skyrius, penktasis skirsnis)	0,7001	Magistralinių dujotiekių ir naftotiekių (produktotiekių) apsaugos zonos (III skyrius, penktasis skirsnis)	0,7000	0,7001
								-	-	Elektros tinklų apsaugos zonos (III skyrius ketvirtasis skirsnis)	0,0278	0,0278
327.	7766/0005:0105	7766-0005-0105	Tauragės r. sav., Žygių sen., Žygių sen.	1999-10-14	Miškų ūkio	-	Preliminarūs matavimai	Magistralinių dujotiekių ir naftotiekių (produktotiekių) apsaugos zonos (III skyrius, penktasis skirsnis)	0,6903	Magistralinių dujotiekių ir naftotiekių (produktotiekių) apsaugos zonos (III skyrius, penktasis skirsnis)	0,6903	0,6903
								-	-	Elektros tinklų apsaugos zonos (III skyrius ketvirtasis skirsnis)	0,0286	0,0286
328.	7766/0001:0114	4400-2697-0663	Tauragės r. sav., Žygių sen., Žygių sen.	2013-07-04	Žemės ūkio	Kiti žemės ūkio paskirties žemės sklypai	Kadastriniai matavimai (LKS-94)	Magistralinių dujotiekių ir naftotiekių (produktotiekių) apsaugos zonos (III skyrius, penktasis skirsnis)	0,3428	Magistralinių dujotiekių ir naftotiekių (produktotiekių) apsaugos zonos (III skyrius, penktasis skirsnis)	0,3432	0,3432
329.	7766/0005:0012	7766-0005-0012	Tauragės r. sav., Žygių sen., Žygių sen.	1995-08-17	Žemės ūkio	Kiti žemės ūkio paskirties žemės sklypai	Kadastriniai matavimai (LKS-94)	Magistralinių dujotiekių ir naftotiekių (produktotiekių) apsaugos zonos (III skyrius, penktasis skirsnis)	1,7504	Magistralinių dujotiekių ir naftotiekių (produktotiekių) apsaugos zonos (III skyrius, penktasis skirsnis)	1,7504	1,7504
								-	-	Elektros tinklų apsaugos zonos (III skyrius ketvirtasis skirsnis)	0,0831	0,0831
330.	7766/0005:0013	7766-0005-0013	Tauragės r. sav., Žygių sen., Žygių sen.	1995-08-17	Žemės ūkio	Kiti žemės ūkio paskirties žemės sklypai	Kadastriniai matavimai (LKS-94)	Magistralinių dujotiekių ir naftotiekių (produktotiekių) apsaugos zonos (III skyrius, penktasis skirsnis)	0,6555	Magistralinių dujotiekių ir naftotiekių (produktotiekių) apsaugos zonos (III skyrius, penktasis skirsnis)	0,6553	0,6553
								-	-	Elektros tinklų apsaugos zonos (III skyrius ketvirtasis skirsnis)	0,0447	0,0447
331.	7766/0001:0133	7766-0001-0133	Tauragės r. sav., Žygių sen., Žygių sen.	1999-04-07	Žemės ūkio	-	Preliminarūs matavimai	Magistralinių dujotiekių ir naftotiekių (produktotiekių) apsaugos zonos (III skyrius, penktasis skirsnis)	0,4775	Magistralinių dujotiekių ir naftotiekių (produktotiekių) apsaugos zonos (III skyrius, penktasis skirsnis)	0,4777	0,4777

Eil. Nr.	Žemės sklypo kadastrinis numeris	Žemės sklypo unikalus numeris	Žemės sklypo adresas	Žemės sklypo suformavimo metai	Žemės sklypo paskirtis	Žemės sklypo naudojimo būdas	Žemės sklypo matavimų tipas	Esamos apsaugos zonos pavadinimas	Esamos apsaugos zonos plotas, ha	Planu nustatomos apsaugos zonos pavadinimas	Planu nustatomos apsaugos zonos plotas, ha	Įregistruotų ir Planu nustatomų apsaugos zonų bendras plotas, ha
332.	7766/0001:0146	7766-0001-0146	Tauragės r. sav., Žygių sen., Žygių	1999-12-06	Žemės ūkio	-	Preliminarūs matavimai	Magistralinių dujotiekių ir naftotiekių (produktotiekių) apsaugos zonos (III skyrius, penktasis skirsnis)	0,1404	Magistralinių dujotiekių ir naftotiekių (produktotiekių) apsaugos zonos (III skyrius, penktasis skirsnis)	0,1404	0,1404
333.	7766/0005:0015	7766-0005-0015	Tauragės r. sav., Žygių sen., Žygių	1995-12-22	Žemės ūkio	Kiti žemės ūkio paskirties žemės sklypai	Kadastriniai matavimai (LKS-94)	Magistralinių dujotiekių ir naftotiekių (produktotiekių) apsaugos zonos (III skyrius, penktasis skirsnis)	0,0149	Magistralinių dujotiekių ir naftotiekių (produktotiekių) apsaugos zonos (III skyrius, penktasis skirsnis)	0,0149	0,0149
334.	7766/0001:0154	7766-0001-0154	Tauragės r. sav., Žygių sen., Žygių	1999-12-07	Žemės ūkio	-	Preliminarūs matavimai	Magistralinių dujotiekių ir naftotiekių (produktotiekių) apsaugos zonos (III skyrius, penktasis skirsnis)	0,0185	Magistralinių dujotiekių ir naftotiekių (produktotiekių) apsaugos zonos (III skyrius, penktasis skirsnis)	0,0185	0,0185
335.	7766/0001:0155	7766-0001-0155	Tauragės r. sav., Žygių sen., Žygių	1999-12-08	Žemės ūkio	-	Preliminarūs matavimai	Magistralinių dujotiekių ir naftotiekių (produktotiekių) apsaugos zonos (III skyrius, penktasis skirsnis)	0,1419	Magistralinių dujotiekių ir naftotiekių (produktotiekių) apsaugos zonos (III skyrius, penktasis skirsnis)	0,1419	0,1419
336.	7766/0001:0180	7766-0001-0180	Tauragės r. sav., Žygių sen., Žygių	2000-05-08	Žemės ūkio	-	Preliminarūs matavimai	Magistralinių dujotiekių ir naftotiekių (produktotiekių) apsaugos zonos (III skyrius, penktasis skirsnis)	0,1441	Magistralinių dujotiekių ir naftotiekių (produktotiekių) apsaugos zonos (III skyrius, penktasis skirsnis)	0,1142	0,1142
337.	7766/0005:0187	7766-0005-0187	Tauragės r. sav., Žygių sen., Žygių	2002-09-11	Miškų ūkio	-	Preliminarūs matavimai	Magistralinių dujotiekių ir naftotiekių (produktotiekių) apsaugos zonos (III skyrius, penktasis skirsnis)	1,4009	Magistralinių dujotiekių ir naftotiekių (produktotiekių) apsaugos zonos (III skyrius, penktasis skirsnis)	1,4071	1,4071
								-	-	Elektros tinklų apsaugos zonos (III skyrius, ketvirtasis skirsnis)	0,0602	0,0602
338.	7766/0001:0192	7766-0001-0192	Tauragės r. sav., Žygių sen., Žygių	2000-09-04	Žemės ūkio	-	Preliminarūs matavimai	-	-	Magistralinių dujotiekių ir naftotiekių (produktotiekių) apsaugos zonos (III skyrius, penktasis skirsnis)	0,7355	0,7355
339.	7766/0005:0215	7766-0005-0215	Tauragės r. sav., Žygių sen., Žygių	2003-04-18	Miškų ūkio	-	Preliminarūs matavimai	Magistralinių dujotiekių ir naftotiekių (produktotiekių) apsaugos zonos (III skyrius, penktasis skirsnis)	0,2898	Magistralinių dujotiekių ir naftotiekių (produktotiekių) apsaugos zonos (III skyrius, penktasis skirsnis)	0,3054	0,3054
								-	-	Elektros tinklų apsaugos zonos (III skyrius, ketvirtasis skirsnis)	0,0133	0,0133
340.	7766/0001:0219	7766-0001-0219	Tauragės r. sav., Žygių sen., Žygių	2002-04-16	Žemės ūkio	Kiti žemės ūkio paskirties žemės sklypai	Kadastriniai matavimai (LKS-94)	Magistralinių dujotiekių ir naftotiekių (produktotiekių) apsaugos zonos (III skyrius, penktasis skirsnis)	0,2372	Magistralinių dujotiekių ir naftotiekių (produktotiekių) apsaugos zonos (III skyrius, penktasis skirsnis)	0,2372	0,2372
341.	7766/0001:0223	7766-0001-0223	Tauragės r. sav., Žygių sen., Žygių	2002-06-24	Žemės ūkio	-	Preliminarūs matavimai	Magistralinių dujotiekių ir naftotiekių (produktotiekių) apsaugos zonos (III skyrius, penktasis skirsnis)	1,3332	Magistralinių dujotiekių ir naftotiekių (produktotiekių) apsaugos zonos (III skyrius, penktasis skirsnis)	1,3332	1,3332
342.	7766/0001:0238	7766-0001-0238	Tauragės r. sav., Žygių sen., Žygių	2003-01-13	Žemės ūkio	Kiti žemės ūkio paskirties žemės sklypai	Kadastriniai matavimai (LKS-94)	Magistralinių dujotiekių ir naftotiekių (produktotiekių) apsaugos zonos (III skyrius, penktasis skirsnis)	0,141	Magistralinių dujotiekių ir naftotiekių (produktotiekių) apsaugos zonos (III skyrius, penktasis skirsnis)	0,1409	0,1410
343.	7766/0005:0024	7766-0005-0024	Tauragės r. sav., Žygių sen., Žygių	1995-08-24	Žemės ūkio	Kiti žemės ūkio paskirties žemės sklypai	Kadastriniai matavimai (LKS-94)	Magistralinių dujotiekių ir naftotiekių (produktotiekių) apsaugos zonos (III skyrius, penktasis skirsnis)	0,2845	Magistralinių dujotiekių ir naftotiekių (produktotiekių) apsaugos zonos (III skyrius, penktasis skirsnis)	0,2848	0,2848

Eil. Nr.	Žemės sklypo kadastrinis numeris	Žemės sklypo unikalus numeris	Žemės sklypo adresas	Žemės sklypo suformavimo metai	Žemės sklypo paskirtis	Žemės sklypo naudojimo būdas	Žemės sklypo matavimų tipas	Esamos apsaugos zonos pavadinimas	Esamos apsaugos zonos plotas, ha	Planu nustatomos apsaugos zonos pavadinimas	Planu nustatomos apsaugos zonos plotas, ha	Įregistruotų ir Planu nustatomų apsaugos zonų bendras plotas, ha
344.	7766/0001:0289	4400-0230-4720	Tauragės r. sav., Žygių sen., Žygių	2004-03-03	Žemės ūkio	-	Preliminarūs matavimai	Magistralinių dujotiekių ir naftotiekių (produktotiekių) apsaugos zonos (III skyrius, penktasis skirsnis)	0,1589	Magistralinių dujotiekių ir naftotiekių (produktotiekių) apsaugos zonos (III skyrius, penktasis skirsnis)	0,1587	0,1587
345.	7766/0001:0299	4400-0253-2805	Tauragės r. sav., Žygių sen., Žygių	2004-03-25	Žemės ūkio	-	Preliminarūs matavimai	Magistralinių dujotiekių ir naftotiekių (produktotiekių) apsaugos zonos (III skyrius, penktasis skirsnis)	0,1232	Magistralinių dujotiekių ir naftotiekių (produktotiekių) apsaugos zonos (III skyrius, penktasis skirsnis)	0,1232	0,1232
346.	7766/0001:0338	4400-0557-9286	Tauragės r. sav., Žygių sen., Žygių	2005-04-01	Žemės ūkio	-	Preliminarūs matavimai	Magistralinių dujotiekių ir naftotiekių (produktotiekių) apsaugos zonos (III skyrius, penktasis skirsnis)	0,2001	Magistralinių dujotiekių ir naftotiekių (produktotiekių) apsaugos zonos (III skyrius, penktasis skirsnis)	0,2000	0,2001
347.	7766/0001:0350	4400-0558-9793	Tauragės r. sav., Žygių sen., Žygių	2005-04-04	Žemės ūkio	-	Preliminarūs matavimai	Magistralinių dujotiekių ir naftotiekių (produktotiekių) apsaugos zonos (III skyrius, penktasis skirsnis)	0,1182	Magistralinių dujotiekių ir naftotiekių (produktotiekių) apsaugos zonos (III skyrius, penktasis skirsnis)	0,1182	0,1182
348.	7766/0001:0357	4400-0639-9993	Tauragės r. sav., Žygių sen., Žygių	2005-07-18	Žemės ūkio	Kiti žemės ūkio paskirties žemės sklypai	Kadastriniai matavimai (LKS-94)	Magistralinių dujotiekių ir naftotiekių (produktotiekių) apsaugos zonos (III skyrius, penktasis skirsnis)	0,3062	Magistralinių dujotiekių ir naftotiekių (produktotiekių) apsaugos zonos (III skyrius, penktasis skirsnis)	0,3063	0,3063
								-	-	Elektros tinklų apsaugos zonos (III skyrius ketvirtasis skirsnis)	0,0003	0,0003
349.	7766/0001:0358	4400-0640-0248	Tauragės r. sav., Žygių sen., Žygių	2005-07-18	Kita (žemės)	Susisiekimo ir inžinerinių komunikacijų aptarnavimo objektų teritorijos	Kadastriniai matavimai (LKS-94)	Magistralinių dujotiekių ir naftotiekių (produktotiekių) apsaugos zonos (III skyrius, penktasis skirsnis)	0,0083	Magistralinių dujotiekių ir naftotiekių (produktotiekių) apsaugos zonos (III skyrius, penktasis skirsnis)	0,0083	0,0083
350.	7766/0001:0386	4400-0677-5817	Tauragės r. sav., Žygių sen., Žygių	2005-09-13	Žemės ūkio	Kiti žemės ūkio paskirties žemės sklypai	Preliminarūs matavimai	Magistralinių dujotiekių ir naftotiekių (produktotiekių) apsaugos zonos (III skyrius, penktasis skirsnis)	0,1425	Magistralinių dujotiekių ir naftotiekių (produktotiekių) apsaugos zonos (III skyrius, penktasis skirsnis)	0,1425	0,1425
351.	7766/0001:0397	4400-0762-5678	Tauragės r. sav., Žygių sen., Žygių	2005-12-30	Žemės ūkio	Kiti žemės ūkio paskirties žemės sklypai	Preliminarūs matavimai	Magistralinių dujotiekių ir naftotiekių (produktotiekių) apsaugos zonos (III skyrius, penktasis skirsnis)	0,1317	Magistralinių dujotiekių ir naftotiekių (produktotiekių) apsaugos zonos (III skyrius, penktasis skirsnis)	0,1317	0,1317
352.	7766/0001:0409	4400-0878-7095	Tauragės r. sav., Žygių sen., Žygių	2006-06-09	Žemės ūkio	Kiti žemės ūkio paskirties žemės sklypai	Preliminarūs matavimai	Magistralinių dujotiekių ir naftotiekių (produktotiekių) apsaugos zonos (III skyrius, penktasis skirsnis)	0,1298	Magistralinių dujotiekių ir naftotiekių (produktotiekių) apsaugos zonos (III skyrius, penktasis skirsnis)	0,1299	0,1299
353.	7766/0001:0043	7766-0001-0043	Tauragės r. sav., Žygių sen., Žygių	1996-09-19	Žemės ūkio	-	Preliminarūs matavimai	Magistralinių dujotiekių ir naftotiekių (produktotiekių) apsaugos zonos (III skyrius, penktasis skirsnis)	0,4394	Magistralinių dujotiekių ir naftotiekių (produktotiekių) apsaugos zonos (III skyrius, penktasis skirsnis)	0,4394	0,4394
354.	7766/0001:0472	4400-1865-0090	Tauragės r. sav., Žygių sen., Žygių	2009-06-10	Žemės ūkio	Kiti žemės ūkio paskirties žemės sklypai	Preliminarūs matavimai	Magistralinių dujotiekių ir naftotiekių (produktotiekių) apsaugos zonos (III skyrius, penktasis skirsnis)	0,1026	Magistralinių dujotiekių ir naftotiekių (produktotiekių) apsaugos zonos (III skyrius, penktasis skirsnis)	0,1026	0,1026
355.	7766/0001:0486	7766-0005-0057	Tauragės r. sav., Žygių sen., Žygių	1996-11-29	Žemės ūkio	Kiti žemės ūkio paskirties žemės sklypai	Kadastriniai matavimai (LKS-94)	Magistralinių dujotiekių ir naftotiekių (produktotiekių) apsaugos zonos (III skyrius, penktasis skirsnis)	0,2143	Magistralinių dujotiekių ir naftotiekių (produktotiekių) apsaugos zonos (III skyrius, penktasis skirsnis)	0,2144	0,2144

Eil. Nr.	Žemės sklypo kadastrinis numeris	Žemės sklypo unikalus numeris	Žemės sklypo adresas	Žemės sklypo suformavimo metai	Žemės sklypo paskirtis	Žemės sklypo naudojimo būdas	Žemės sklypo matavimų tipas	Esamos apsaugos zonos pavadinimas	Esamos apsaugos zonos plotas, ha	Planu nustatomos apsaugos zonos pavadinimas	Planu nustatomos apsaugos zonos plotas, ha	Įregistruotų ir Planu nustatomų apsaugos zonų bendras plotas, ha
356.	7766/0005:0070	7766-0005-0070	Tauragės r. sav., Žygių sen., Žygių sen., Žygių sen.	1997-04-22	Miškų ūkio	-	Preliminarūs matavimai	Magistralinių dujotiekių ir naftotiekių (produktotiekių) apsaugos zonos (III skyrius, penktasis skirsnis)	0,921	Magistralinių dujotiekių ir naftotiekių (produktotiekių) apsaugos zonos (III skyrius, penktasis skirsnis)	0,9056	0,9056
								-	-	Elektros tinklų apsaugos zonos (III skyrius, ketvirtasis skirsnis)	0,0349	0,0349
357.	7766/0001:0079	7766-0001-0079	Tauragės r. sav., Žygių sen., Žygių sen.	1996-12-05	Žemės ūkio	-	Preliminarūs matavimai	Magistralinių dujotiekių ir naftotiekių (produktotiekių) apsaugos zonos (III skyrius, penktasis skirsnis)	0,3843	Magistralinių dujotiekių ir naftotiekių (produktotiekių) apsaugos zonos (III skyrius, penktasis skirsnis)	0,3846	0,3846
358.	7766/0001:0081	7766-0001-0081	Tauragės r. sav., Žygių sen., Žygių sen.	1996-12-05	Žemės ūkio	Kiti žemės ūkio paskirties žemės sklypai	Kadastriniai matavimai (LKS-94)	Magistralinių dujotiekių ir naftotiekių (produktotiekių) apsaugos zonos (III skyrius, penktasis skirsnis)	0,0687	Magistralinių dujotiekių ir naftotiekių (produktotiekių) apsaugos zonos (III skyrius, penktasis skirsnis)	0,0687	0,0687
								-	-	Elektros tinklų apsaugos zonos (III skyrius, ketvirtasis skirsnis)	0,0004	0,0004
359.	7766/0005:0009	7766-0005-0009	Tauragės r. sav., Žygių sen., Žygių sen.	1995-08-17	Žemės ūkio	-	Preliminarūs matavimai	Magistralinių dujotiekių ir naftotiekių (produktotiekių) apsaugos zonos (III skyrius, penktasis skirsnis)	0,5495	Magistralinių dujotiekių ir naftotiekių (produktotiekių) apsaugos zonos (III skyrius, penktasis skirsnis)	0,5496	0,5496
								-	-	Elektros tinklų apsaugos zonos (III skyrius, ketvirtasis skirsnis)	0,0031	0,0031
360.	7766/0005:0097	7766-0005-0097	Tauragės r. sav., Žygių sen., Žygių sen.	1999-08-03	Miškų ūkio	-	Preliminarūs matavimai	Magistralinių dujotiekių ir naftotiekių (produktotiekių) apsaugos zonos (III skyrius, penktasis skirsnis)	0,7	Magistralinių dujotiekių ir naftotiekių (produktotiekių) apsaugos zonos (III skyrius, penktasis skirsnis)	0,9221	0,9221
								-	-	Elektros tinklų apsaugos zonos (III skyrius, ketvirtasis skirsnis)	0,0369	0,0369
361.	7766/0001:0097	7766-0001-0097	Tauragės r. sav., Žygių sen., Žygių sen.	1997-12-23	Žemės ūkio	-	Preliminarūs matavimai	Magistralinių dujotiekių ir naftotiekių (produktotiekių) apsaugos zonos (III skyrius, penktasis skirsnis)	0,0342	Magistralinių dujotiekių ir naftotiekių (produktotiekių) apsaugos zonos (III skyrius, penktasis skirsnis)	0,0342	0,0342
362.	7766/0001:0004	7766-0001-0004	Tauragės r. sav., Žygių sen., Žygių sen., Sodos g. 29A	1995-11-28	Žemės ūkio	Kiti žemės ūkio paskirties žemės sklypai	Kadastriniai matavimai (LKS-94)	Magistralinių dujotiekių ir naftotiekių (produktotiekių) apsaugos zonos (III skyrius, penktasis skirsnis)	0,3976	Magistralinių dujotiekių ir naftotiekių (produktotiekių) apsaugos zonos (III skyrius, penktasis skirsnis)	0,3974	0,3974
Bendras žemės sklypu, kuriems planu nustatomos MD ir naftotiekių (produktotiekių) apsaugos zonos (III skyrius, penktasis skirsnis) (kodas 107) plotas, ha											29,9870	-
Bendras žemės sklypu, kuriems įregistruotos, bet planu tikslinamas MD ir naftotiekių (produktotiekių) apsaugos zonos (III skyrius, penktasis skirsnis) (kodas 107) plotas, ha											144,1674	-
Bendras žemės sklypu, kuriems nustatytos ir įregistruotos MD ir naftotiekių (produktotiekių) apsaugos zonos (III skyrius, penktasis skirsnis) (kodas 107) plotas, ha											45,7221	-
Bendras žemės sklypu, kuriems planu nustatomos elektros tinklų apsaugos zonos (III skyrius, ketvirtasis skirsnis) (kodas 106) plotas, ha											0,6797	-

2 lentelė. Laisvos valstybinės žemės teritorijos, kuriose nustatomos MD ir elektros tinklų apsaugos zonos

Nesuformuoto žemės sklypo Eil. Nr.	Kadastro vietovė	Planuojamos apsaugos zonos pavadinimas	Planuojamos apsaugos zonos plotas, ha	Nesuformuoto žemės sklypo centro koordinatė		Nesuformuoto sklypo naudotojo vardas, pavardė/įmonės pavadinimas
				X	Y	
1VŽ	Žygaičiai	Magistralinių dujotiekių ir naftotiekių (produktotiekių) apsaugos zonos (III skyrius, penktasis skirsnis)	0,0287	6 136 319,70	371 776,45	Nacionalinė žemės tarnyba prie Aplinkos ministerijos
2VŽ	Žygaičiai	Magistralinių dujotiekių ir naftotiekių (produktotiekių) apsaugos zonos (III skyrius, penktasis skirsnis)	0,0894	6 135 891,78	373 013,29	Nacionalinė žemės tarnyba prie Aplinkos ministerijos
3VŽ	Žygaičiai	Magistralinių dujotiekių ir naftotiekių (produktotiekių) apsaugos zonos (III skyrius, penktasis skirsnis)	0,0661	6 135 819,97	373 194,82	Nacionalinė žemės tarnyba prie Aplinkos ministerijos
4VŽ	Žygaičiai	Magistralinių dujotiekių ir naftotiekių (produktotiekių) apsaugos zonos (III skyrius, penktasis skirsnis)	0,0846	6 135 579,56	373 611,09	Nacionalinė žemės tarnyba prie Aplinkos ministerijos
5VŽ	Žygaičiai	Magistralinių dujotiekių ir naftotiekių (produktotiekių) apsaugos zonos (III skyrius, penktasis skirsnis)	0,0757	6 135 501,37	373 686,95	Nacionalinė žemės tarnyba prie Aplinkos ministerijos
		Elektros tinklų apsaugos zonos (III skyrius ketvirtasis skirsnis)	0,0055			
6VŽ	Žygaičiai	Magistralinių dujotiekių ir naftotiekių (produktotiekių) apsaugos zonos (III skyrius, penktasis skirsnis)	0,0500	6 134 421,03	374 864,85	Nacionalinė žemės tarnyba prie Aplinkos ministerijos
		Elektros tinklų apsaugos zonos (III skyrius ketvirtasis skirsnis)	0,0020			
7VŽ	Žygaičiai	Magistralinių dujotiekių ir naftotiekių (produktotiekių) apsaugos zonos (III skyrius, penktasis skirsnis)	0,0000	6 134 303,92	375 074,66	Nacionalinė žemės tarnyba prie Aplinkos ministerijos
		Elektros tinklų apsaugos zonos (III skyrius ketvirtasis skirsnis)	0,0000			
8VŽ	Žygaičiai	Magistralinių dujotiekių ir naftotiekių (produktotiekių) apsaugos zonos (III skyrius, penktasis skirsnis)	0,0390	6 134 253,15	375 140,96	Nacionalinė žemės tarnyba prie Aplinkos ministerijos
		Elektros tinklų apsaugos zonos (III skyrius ketvirtasis skirsnis)	0,0015			
9VŽ	Žygaičiai	Magistralinių dujotiekių ir naftotiekių (produktotiekių) apsaugos zonos (III skyrius, penktasis skirsnis)	0,0477	6 133 979,81	375 499,70	Nacionalinė žemės tarnyba prie Aplinkos ministerijos
10VŽ	Žygaičiai	Magistralinių dujotiekių ir naftotiekių (produktotiekių) apsaugos zonos (III skyrius, penktasis skirsnis)	0,0000	6 133 896,10	375 582,82	Nacionalinė žemės tarnyba prie Aplinkos ministerijos
11VŽ	Žygaičiai	Magistralinių dujotiekių ir naftotiekių (produktotiekių) apsaugos zonos (III skyrius, penktasis skirsnis)	0,0616	6 133 500,96	375 991,47	Nacionalinė žemės tarnyba prie Aplinkos ministerijos
12VŽ	Žygaičiai	Magistralinių dujotiekių ir naftotiekių (produktotiekių) apsaugos zonos (III skyrius, penktasis skirsnis)	0,0582	6 133 310,99	376 089,05	Nacionalinė žemės tarnyba prie Aplinkos ministerijos
		Elektros tinklų apsaugos zonos (III skyrius ketvirtasis skirsnis)	0,0004			
13VŽ	Žygaičiai	Magistralinių dujotiekių ir naftotiekių (produktotiekių) apsaugos zonos (III skyrius, penktasis skirsnis)	0,0836	6 132 940,85	376 362,63	Nacionalinė žemės tarnyba prie Aplinkos ministerijos
14VŽ	Žygaičiai	Magistralinių dujotiekių ir naftotiekių (produktotiekių) apsaugos zonos (III skyrius, penktasis skirsnis)	0,0638	6 132 531,30	376 629,61	Nacionalinė žemės tarnyba prie Aplinkos ministerijos
15VŽ	Žygaičiai	Magistralinių dujotiekių ir naftotiekių (produktotiekių) apsaugos zonos (III skyrius, penktasis skirsnis)	0,1749	6 131 731,14	377 173,16	Nacionalinė žemės tarnyba prie Aplinkos ministerijos
16VŽ	Žygaičiai	Magistralinių dujotiekių ir naftotiekių (produktotiekių) apsaugos zonos (III skyrius, penktasis skirsnis)	0,0587	6 131 156,85	377 674,65	Nacionalinė žemės tarnyba prie Aplinkos ministerijos
17VŽ	Žygaičiai	Magistralinių dujotiekių ir naftotiekių (produktotiekių) apsaugos zonos (III skyrius, penktasis skirsnis)	0,3960	6 130 743,13	378 251,74	Nacionalinė žemės tarnyba prie Aplinkos ministerijos
18VŽ	Aukštupiai	Magistralinių dujotiekių ir naftotiekių (produktotiekių) apsaugos zonos (III skyrius, penktasis skirsnis)	0,3227	6 130 411,00	378 684,95	Nacionalinė žemės tarnyba prie Aplinkos ministerijos
19VŽ	Aukštupiai	Magistralinių dujotiekių ir naftotiekių (produktotiekių) apsaugos zonos (III skyrius, penktasis skirsnis)	0,0687	6 130 385,07	378 733,40	Nacionalinė žemės tarnyba prie Aplinkos ministerijos
20VŽ	Aukštupiai	Magistralinių dujotiekių ir naftotiekių (produktotiekių) apsaugos zonos (III skyrius, penktasis skirsnis)	0,0000	6 130 330,36	378 884,16	Nacionalinė žemės tarnyba prie Aplinkos ministerijos
21VŽ	Aukštupiai	Magistralinių dujotiekių ir naftotiekių (produktotiekių) apsaugos zonos (III skyrius, penktasis skirsnis)	0,0742	6 130 277,62	378 922,51	Nacionalinė žemės tarnyba prie Aplinkos ministerijos
22VŽ	Aukštupiai	Magistralinių dujotiekių ir naftotiekių (produktotiekių) apsaugos zonos (III skyrius, penktasis skirsnis)	0,0000	6 130 038,72	379 251,16	Nacionalinė žemės tarnyba prie Aplinkos ministerijos
23VŽ	Aukštupiai	Magistralinių dujotiekių ir naftotiekių (produktotiekių) apsaugos zonos (III skyrius, penktasis skirsnis)	0,0000	6 130 028,21	379 322,78	Nacionalinė žemės tarnyba prie Aplinkos ministerijos

Nesuformuoto žemės sklypo Eil. Nr.	Kadastru vietovė	Planuojamos apsaugos zonos pavadinimas	Planuojamos apsaugos zonos plotas, ha	Nesuformuoto žemės sklypo centro koordinatė		Nesuformuoto sklypo naudotojo vardas, pavardė/įmonės pavadinimas
				X	Y	
24VŽ	Dapkiškiai	Magistralinių dujotiekių ir naftotiekių (produktotiekių) apsaugos zonos (III skyrius, penktasis skirsnis)	0,0913	6 129 950,81	384 743,07	Nacionalinė žemės tarnyba prie Aplinkos ministerijos
		Elektros tinklų apsaugos zonos (III skyrius ketvirtasis skirsnis)	0,0037			
25VŽ	Dapkiškiai	Magistralinių dujotiekių ir naftotiekių (produktotiekių) apsaugos zonos (III skyrius, penktasis skirsnis)	0,0001	6 129 930,96	385 666,91	Nacionalinė žemės tarnyba prie Aplinkos ministerijos
26VŽ	Dapkiškiai	Magistralinių dujotiekių ir naftotiekių (produktotiekių) apsaugos zonos (III skyrius, penktasis skirsnis)	0,0321	6 129 927,51	385 771,05	Nacionalinė žemės tarnyba prie Aplinkos ministerijos
		Elektros tinklų apsaugos zonos (III skyrius ketvirtasis skirsnis)	0,0000			
27VŽ	Dapkiškiai	Magistralinių dujotiekių ir naftotiekių (produktotiekių) apsaugos zonos (III skyrius, penktasis skirsnis)	0,0001	6 129 823,28	386 828,49	Nacionalinė žemės tarnyba prie Aplinkos ministerijos
28VŽ	Dapkiškiai	Magistralinių dujotiekių ir naftotiekių (produktotiekių) apsaugos zonos (III skyrius, penktasis skirsnis)	0,0349	6 129 799,10	386 892,81	Nacionalinė žemės tarnyba prie Aplinkos ministerijos
29VŽ	Dapkiškiai	Magistralinių dujotiekių ir naftotiekių (produktotiekių) apsaugos zonos (III skyrius, penktasis skirsnis)	0,0586	6 129 718,79	387 250,52	Nacionalinė žemės tarnyba prie Aplinkos ministerijos
30VŽ	Dapkiškiai	Magistralinių dujotiekių ir naftotiekių (produktotiekių) apsaugos zonos (III skyrius, penktasis skirsnis)	0,0000	6 129 480,80	387 457,41	Nacionalinė žemės tarnyba prie Aplinkos ministerijos
31VŽ	Dapkiškiai	Magistralinių dujotiekių ir naftotiekių (produktotiekių) apsaugos zonos (III skyrius, penktasis skirsnis)	0,1832	6 129 441,08	387 569,37	Nacionalinė žemės tarnyba prie Aplinkos ministerijos
32VŽ	Dapkiškiai	Magistralinių dujotiekių ir naftotiekių (produktotiekių) apsaugos zonos (III skyrius, penktasis skirsnis)	0,0004	6 129 432,32	388 048,78	Nacionalinė žemės tarnyba prie Aplinkos ministerijos
33VŽ	Dapkiškiai	Magistralinių dujotiekių ir naftotiekių (produktotiekių) apsaugos zonos (III skyrius, penktasis skirsnis)	0,1070	6 129 432,74	388 137,28	Nacionalinė žemės tarnyba prie Aplinkos ministerijos
34VŽ	Dapkiškiai	Magistralinių dujotiekių ir naftotiekių (produktotiekių) apsaugos zonos (III skyrius, penktasis skirsnis)	0,3889	6 129 461,41	388 520,65	Nacionalinė žemės tarnyba prie Aplinkos ministerijos
35VŽ	Mažonai	Magistralinių dujotiekių ir naftotiekių (produktotiekių) apsaugos zonos (III skyrius, penktasis skirsnis)	0,3863	6 129 499,33	388 916,30	Nacionalinė žemės tarnyba prie Aplinkos ministerijos
36VŽ	Mažonai	Magistralinių dujotiekių ir naftotiekių (produktotiekių) apsaugos zonos (III skyrius, penktasis skirsnis)	0,0266	6 129 423,56	389 325,75	Nacionalinė žemės tarnyba prie Aplinkos ministerijos
37VŽ	Mažonai	Magistralinių dujotiekių ir naftotiekių (produktotiekių) apsaugos zonos (III skyrius, penktasis skirsnis)	0,0283	6 129 411,85	389 520,26	Nacionalinė žemės tarnyba prie Aplinkos ministerijos
38VŽ	Mažonai	Magistralinių dujotiekių ir naftotiekių (produktotiekių) apsaugos zonos (III skyrius, penktasis skirsnis)	0,0203	6 129 402,95	389 753,46	Nacionalinė žemės tarnyba prie Aplinkos ministerijos
39VŽ	Mažonai	Magistralinių dujotiekių ir naftotiekių (produktotiekių) apsaugos zonos (III skyrius, penktasis skirsnis)	0,0408	6 129 404,16	389 969,61	Nacionalinė žemės tarnyba prie Aplinkos ministerijos
		Elektros tinklų apsaugos zonos (III skyrius ketvirtasis skirsnis)	0,0002			
40VŽ	Mažonai	Magistralinių dujotiekių ir naftotiekių (produktotiekių) apsaugos zonos (III skyrius, penktasis skirsnis)	0,0761	6 129 386,80	390 363,79	Nacionalinė žemės tarnyba prie Aplinkos ministerijos
41VŽ	Mažonai	Magistralinių dujotiekių ir naftotiekių (produktotiekių) apsaugos zonos (III skyrius, penktasis skirsnis)	0,6099	6 129 206,95	390 516,28	Nacionalinė žemės tarnyba prie Aplinkos ministerijos
42VŽ	Mažonai	Magistralinių dujotiekių ir naftotiekių (produktotiekių) apsaugos zonos (III skyrius, penktasis skirsnis)	0,1317	6 128 156,52	393 797,21	Nacionalinė žemės tarnyba prie Aplinkos ministerijos
		Elektros tinklų apsaugos zonos (III skyrius ketvirtasis skirsnis)	0,0018			
43VŽ	Juodpetriai	Magistralinių dujotiekių ir naftotiekių (produktotiekių) apsaugos zonos (III skyrius, penktasis skirsnis)	0,0183	6 127 980,22	393 966,98	Nacionalinė žemės tarnyba prie Aplinkos ministerijos
44VŽ	Juodpetriai	Magistralinių dujotiekių ir naftotiekių (produktotiekių) apsaugos zonos (III skyrius, penktasis skirsnis)	0,0456	6 126 448,14	395 431,19	Nacionalinė žemės tarnyba prie Aplinkos ministerijos
45VŽ	Kunigiškiai	Magistralinių dujotiekių ir naftotiekių (produktotiekių) apsaugos zonos (III skyrius, penktasis skirsnis)	0,0413	6 126 086,08	395 798,81	Nacionalinė žemės tarnyba prie Aplinkos ministerijos
46VŽ	Kunigiškiai	Magistralinių dujotiekių ir naftotiekių (produktotiekių) apsaugos zonos (III skyrius, penktasis skirsnis)	0,0919	6 125 880,82	396 044,19	Nacionalinė žemės tarnyba prie Aplinkos ministerijos
		Elektros tinklų apsaugos zonos (III skyrius ketvirtasis skirsnis)	0,0036			

Nesuformuoto žemės sklypo Eil. Nr.	Kadastru vietovė	Planuojamos apsaugos zonos pavadinimas	Planuojamos apsaugos zonos plotas, ha	Nesuformuoto žemės sklypo centro koordinatė		Nesuformuoto sklypo naudotojo vardas, pavardė/įmonės pavadinimas
				X	Y	
47VŽ	Kunigiškiai	Magistralinių dujotiekių ir naftotiekių (produktotiekių) apsaugos zonos (III skyrius, penktasis skirsnis)	0,0675	6 125 413,43	396 396,37	Nacionalinė žemės tarnyba prie Aplinkos ministerijos
48VŽ	Kunigiškiai	Magistralinių dujotiekių ir naftotiekių (produktotiekių) apsaugos zonos (III skyrius, penktasis skirsnis)	0,0710	6 124 020,85	397 052,28	Nacionalinė žemės tarnyba prie Aplinkos ministerijos
49VŽ	Baltrušaičiai	Magistralinių dujotiekių ir naftotiekių (produktotiekių) apsaugos zonos (III skyrius, penktasis skirsnis)	0,0177	6 123 997,22	397 045,96	Nacionalinė žemės tarnyba prie Aplinkos ministerijos
50VŽ	Baltrušaičiai	Magistralinių dujotiekių ir naftotiekių (produktotiekių) apsaugos zonos (III skyrius, penktasis skirsnis)	0,0311	6 123 320,08	396 635,66	Nacionalinė žemės tarnyba prie Aplinkos ministerijos
51VŽ	Kunigiškiai	Magistralinių dujotiekių ir naftotiekių (produktotiekių) apsaugos zonos (III skyrius, penktasis skirsnis)	0,0001	6 124 091,08	397 520,44	Nacionalinė žemės tarnyba prie Aplinkos ministerijos
52VŽ	Kunigiškiai	Magistralinių dujotiekių ir naftotiekių (produktotiekių) apsaugos zonos (III skyrius, penktasis skirsnis)	0,1028	6 123 803,21	397 742,22	Nacionalinė žemės tarnyba prie Aplinkos ministerijos
53VŽ	Baltrušaičiai	Magistralinių dujotiekių ir naftotiekių (produktotiekių) apsaugos zonos (III skyrius, penktasis skirsnis)	0,0234	6 123 795,11	397 751,94	Nacionalinė žemės tarnyba prie Aplinkos ministerijos
54VŽ	Baltrušaičiai	Magistralinių dujotiekių ir naftotiekių (produktotiekių) apsaugos zonos (III skyrius, penktasis skirsnis)	0,0380	6 123 252,94	398 409,99	Nacionalinė žemės tarnyba prie Aplinkos ministerijos
55VŽ	Baltrušaičiai	Magistralinių dujotiekių ir naftotiekių (produktotiekių) apsaugos zonos (III skyrius, penktasis skirsnis)	0,0687	6 123 049,18	398 607,99	Nacionalinė žemės tarnyba prie Aplinkos ministerijos
56VŽ	Baltrušaičiai	Magistralinių dujotiekių ir naftotiekių (produktotiekių) apsaugos zonos (III skyrius, penktasis skirsnis)	0,0661	6 122 949,82	398 704,63	Nacionalinė žemės tarnyba prie Aplinkos ministerijos
		Elektros tinklų apsaugos zonos (III skyrius ketvirtasis skirsnis)	0,0026			
57VŽ	Baltrušaičiai	Magistralinių dujotiekių ir naftotiekių (produktotiekių) apsaugos zonos (III skyrius, penktasis skirsnis)	0,0048	6 122 566,09	399 533,74	Nacionalinė žemės tarnyba prie Aplinkos ministerijos
58VŽ	Baltrušaičiai	Magistralinių dujotiekių ir naftotiekių (produktotiekių) apsaugos zonos (III skyrius, penktasis skirsnis)	0,0202	6 122 221,25	400 192,55	Nacionalinė žemės tarnyba prie Aplinkos ministerijos
59VŽ	Baltrušaičiai	Magistralinių dujotiekių ir naftotiekių (produktotiekių) apsaugos zonos (III skyrius, penktasis skirsnis)	0,0531	6 122 201,51	400 394,69	Nacionalinė žemės tarnyba prie Aplinkos ministerijos
		Elektros tinklų apsaugos zonos (III skyrius ketvirtasis skirsnis)	0,0004			
60VŽ	Baltrušaičiai	Magistralinių dujotiekių ir naftotiekių (produktotiekių) apsaugos zonos (III skyrius, penktasis skirsnis)	0,2793	6 122 179,85	400 733,71	Nacionalinė žemės tarnyba prie Aplinkos ministerijos
61VŽ	Baltrušaičiai	Magistralinių dujotiekių ir naftotiekių (produktotiekių) apsaugos zonos (III skyrius, penktasis skirsnis)	0,0732	6 122 320,34	401 037,57	Nacionalinė žemės tarnyba prie Aplinkos ministerijos
62VŽ	Baltrušaičiai	Magistralinių dujotiekių ir naftotiekių (produktotiekių) apsaugos zonos (III skyrius, penktasis skirsnis)	0,1455	6 122 405,78	401 698,85	Nacionalinė žemės tarnyba prie Aplinkos ministerijos
63VŽ	Pajkojai	Magistralinių dujotiekių ir naftotiekių (produktotiekių) apsaugos zonos (III skyrius, penktasis skirsnis)	0,1473	6 122 404,90	403 485,74	Nacionalinė žemės tarnyba prie Aplinkos ministerijos
64VŽ	Gaurė	Magistralinių dujotiekių ir naftotiekių (produktotiekių) apsaugos zonos (III skyrius, penktasis skirsnis)	0,0219	6 122 415,26	403 500,43	Nacionalinė žemės tarnyba prie Aplinkos ministerijos
65VŽ	Gaurė	Magistralinių dujotiekių ir naftotiekių (produktotiekių) apsaugos zonos (III skyrius, penktasis skirsnis)	0,0048	6 122 432,02	403 941,11	Nacionalinė žemės tarnyba prie Aplinkos ministerijos
66VŽ	Gaurė	Magistralinių dujotiekių ir naftotiekių (produktotiekių) apsaugos zonos (III skyrius, penktasis skirsnis)	0,0229	6 122 397,66	403 943,45	Nacionalinė žemės tarnyba prie Aplinkos ministerijos
67VŽ	Gaurė	Magistralinių dujotiekių ir naftotiekių (produktotiekių) apsaugos zonos (III skyrius, penktasis skirsnis)	0,4261	6 122 012,43	405 757,05	Nacionalinė žemės tarnyba prie Aplinkos ministerijos
68VŽ	Pajkojai	Magistralinių dujotiekių ir naftotiekių (produktotiekių) apsaugos zonos (III skyrius, penktasis skirsnis)	0,0016	6 122 001,31	406 020,10	Nacionalinė žemės tarnyba prie Aplinkos ministerijos
69VŽ	Pajkojai	Magistralinių dujotiekių ir naftotiekių (produktotiekių) apsaugos zonos (III skyrius, penktasis skirsnis)	0,0419	6 121 959,50	406 256,66	Nacionalinė žemės tarnyba prie Aplinkos ministerijos
Bendras valstybinės žemės plotų, <u>kuriems žemės sklypai nesuformuoti ir kurie patenka į planu nustatomas MD ir naftotiekių (produktotiekių) apsaugos zonas</u> (III skyrius, penktasis skirsnis) (kodas 107) plotas, ha				5,9867		
Bendras valstybinės žemės plotų, <u>kuriems žemės sklypai nesuformuoti ir kurie patenka į planu nustatomas elektros tinklų apsaugos zonas</u> (III skyrius, ketvirtasis skirsnis) (kodas 106) plotas, ha				0,0218		

** Pastaba – valstybinės žemės plotas apskaičiuotas atsižvelgiant į gretimų sklypų išdėstymą.

Specialiųjų žemės naudojimo sąlygų pavadinimai:

Kodas	Reikšmė
106	Elektros linijų apsaugos zonos (III skyrius, ketvirtasis skirsnis)
107	Magistralinių dujotiekių ir naftotiekių (produktotiekių) apsaugos zonos (III skyrius, penktasis skirsnis)

2 PRIEDAS

1 lentelė. Žemės sklypų, kurie patenka į Plane nustatomas magistralinių dujotiekių ir Susijusios infrastruktūros apsaugos zonas, duomenys

Eil. Nr.	Žemės sklypo kadastrinis numeris	Žemės sklypo unikalus numeris	Žemės sklypo adresas
1	7710/0002:0082	7710-0002-0082	Tauragės r. sav.,Gaurės sen.,Balandžiai
2	7710/0002:0349	4400-1473-1058	Tauragės r. sav.,Gaurės sen.,Balandžiai
3	7710/0002:0038	7710-0002-0038	Tauragės r. sav.,Gaurės sen.,Balandžiai
4	7710/0002:0091	7710-0002-0091	Tauragės r. sav.,Gaurės sen.,Balandžiai
5	7710/0002:0407	4400-3127-1048	Tauragės r. sav.,Gaurės sen.,Balandžiai
6	7710/0002:0342	4400-1106-0310	Tauragės r. sav.,Gaurės sen.,Balandžiai
7	7710/0002:0174	7710-0002-0174	Tauragės r. sav.,Gaurės sen.,Balandžiai
8	7710/0002:0070	7710-0002-0070	Tauragės r. sav.,Gaurės sen.,Balandžiai
9	7725/0003:0065	4400-1464-1504	Tauragės r. sav.,Gaurės sen.,Bernotiškė
10	7728/0001:0057	7728-0001-0057	Tauragės r. sav.,Gaurės sen.,Bernotiškė
11	7728/0001:0068	7728-0001-0068	Tauragės r. sav.,Gaurės sen.,Bernotiškė
12	7728/0001:0170	7728-0001-0170	Tauragės r. sav.,Gaurės sen.,Bernotiškė
13	7728/0001:0094	7728-0001-0094	Tauragės r. sav.,Gaurės sen.,Bernotiškė
14	7728/0001:0083	7728-0001-0083	Tauragės r. sav.,Gaurės sen.,Bernotiškė
15	7728/0001:0312	4400-0839-4730	Tauragės r. sav.,Gaurės sen.,Bernotiškė
16	7728/0001:0081	7728-0001-0081	Tauragės r. sav.,Gaurės sen.,Bernotiškė
17	7728/0001:0063	7728-0001-0063	Tauragės r. sav.,Gaurės sen.,Bernotiškė
18	7710/0002:0023	7710-0002-0023	Tauragės r. sav.,Gaurės sen.,Braziškiai
19	7710/0002:0078	7710-0002-0078	Tauragės r. sav.,Gaurės sen.,Braziškiai
20	7710/0002:0217	7710-0002-0217	Tauragės r. sav.,Gaurės sen.,Braziškiai
21	7710/0002:0401	4400-2917-5259	Tauragės r. sav.,Gaurės sen.,Burbiškiai
22	7710/0002:0107	7710-0002-0107	Tauragės r. sav.,Gaurės sen.,Burbiškiai
23	7710/0002:0042	4400-2753-0170	Tauragės r. sav.,Gaurės sen.,Burbiškiai
24	7710/0002:0338	4400-0944-6655	Tauragės r. sav.,Gaurės sen.,Drūtaviškiai
25	7710/0002:0036	7710-0002-0036	Tauragės r. sav.,Gaurės sen.,Drūtaviškiai
26	7710/0002:0108	7710-0002-0108	Tauragės r. sav.,Gaurės sen.,Drūtaviškiai
27	7710/0002:0045	7710-0002-0045	Tauragės r. sav.,Gaurės sen.,Drūtaviškiai
28	7710/0001:0158	7710-0001-0158	Tauragės r. sav.,Gaurės sen.,Drūtaviškiai
29	7710/0002:0273	4400-0322-1530	Tauragės r. sav.,Gaurės sen.,Drūtaviškiai
30	7710/0001:0071	7710-0001-0071	Tauragės r. sav.,Gaurės sen.,Drūtaviškiai
31	7710/0002:0129	7710-0002-0129	Tauragės r. sav.,Gaurės sen.,Drūtaviškiai
32	7710/0002:0124	7710-0002-0124	Tauragės r. sav.,Gaurės sen.,Drūtaviškiai
33	7710/0002:0347	4400-1454-3303	Tauragės r. sav.,Gaurės sen.,Drūtaviškiai
34	7710/0001:0160	7710-0001-0160	Tauragės r. sav.,Gaurės sen.,Drūtaviškiai
35	7710/0001:0085	7710-0001-0085	Tauragės r. sav.,Gaurės sen.,Dvarviečiai
36	7710/0002:0229	7710-0002-0229	Tauragės r. sav.,Gaurės sen.,Dvarviečiai
37	7710/0001:0167	7710-0001-0167	Tauragės r. sav.,Gaurės sen.,Dvarviečiai
38	7728/0001:0273	7728-0001-0273	Tauragės r. sav.,Gaurės sen.,Girgždai
39	7728/0001:0047	7728-0001-0047	Tauragės r. sav.,Gaurės sen.,Girgždai
40	7728/0001:0176	7728-0001-0176	Tauragės r. sav.,Gaurės sen.,Girgždai
41	7710/0001:0356	4400-2809-3567	Tauragės r. sav.,Gaurės sen.,Girgždai

Eil. Nr.	Žemės sklypo kadastrinis numeris	Žemės sklypo unikalus numeris	Žemės sklypo adresas
42	7728/0001:0195	7728-0001-0195	Tauragės r. sav.,Gaurės sen.,Girgždai
43	7728/0001:0418	4400-5754-5532	Tauragės r. sav.,Gaurės sen.,Girgždai
44	7728/0001:0419	4400-5750-7541	Tauragės r. sav.,Gaurės sen.,Girgždai
45	7710/0001:0044	7710-0001-0044	Tauragės r. sav.,Gaurės sen.,Girgždai
46	7728/0001:0048	7728-0001-0048	Tauragės r. sav.,Gaurės sen.,Girgždai
47	7710/0001:0090	7710-0001-0090	Tauragės r. sav.,Gaurės sen.,Girgždai
48	7723/0003:0617	4400-5734-3525	Tauragės r. sav.,Gaurės sen.,Kiukiškiai
49	7742/0003:0200	4400-2101-9574	Tauragės r. sav.,Gaurės sen.,Kiukiškiai
50	7742/0001:0022	7742-0001-0022	Tauragės r. sav.,Gaurės sen.,Kiukiškiai
51	7742/0003:0233	4400-5005-4792	Tauragės r. sav.,Gaurės sen.,Kiukiškiai
52	7723/0003:0078	7723-0003-0078	Tauragės r. sav.,Gaurės sen.,Kiukiškiai
53	7723/0003:0274	7723-0003-0274	Tauragės r. sav.,Gaurės sen.,Kiukiškiai
54	7723/0003:0045	7723-0003-0045	Tauragės r. sav.,Gaurės sen.,Kiukiškiai
55	7723/0003:0558	4400-3839-7425	Tauragės r. sav.,Gaurės sen.,Kiukiškiai
56	7742/0003:0199	4400-2101-9552	Tauragės r. sav.,Gaurės sen.,Kiukiškiai
57	7742/0001:0111	4400-3794-3121	Tauragės r. sav.,Gaurės sen.,Kiukiškiai
58	7723/0003:0496	4400-2245-9769	Tauragės r. sav.,Gaurės sen.,Kiukiškiai
59	7742/0001:0004	7742-0001-0004	Tauragės r. sav.,Gaurės sen.,Kiukiškiai
60	7723/0003:0172	7723-0003-0172	Tauragės r. sav.,Gaurės sen.,Kiukiškiai
61	7723/0003:0289	4400-2711-9968	Tauragės r. sav.,Gaurės sen.,Kiukiškiai
62	7723/0003:0521	4400-2736-9186	Tauragės r. sav.,Gaurės sen.,Kiukiškiai
63	7723/0003:0527	4400-2790-7442	Tauragės r. sav.,Gaurės sen.,Kiukiškiai
64	7723/0003:0148	7723-0003-0148	Tauragės r. sav.,Gaurės sen.,Kiukiškiai
65	7742/0003:0198	4400-2101-9541	Tauragės r. sav.,Gaurės sen.,Pajkojai
66	7742/0001:0097	4400-2102-2980	Tauragės r. sav.,Gaurės sen.,Pajkojai
67	7742/0003:0240	4400-5018-9496	Tauragės r. sav.,Gaurės sen.,Pajkojai
68	7742/0001:0094	4400-2102-2213	Tauragės r. sav.,Gaurės sen.,Pajkojai
69	7728/0001:0202	7728-0001-0202	Tauragės r. sav.,Gaurės sen.,Pamiliušiai
70	7728/0001:0408	4400-5635-2795	Tauragės r. sav.,Gaurės sen.,Pamiliušiai
71	7728/0001:0194	7728-0001-0194	Tauragės r. sav.,Gaurės sen.,Pamiliušiai
72	7728/0001:0039	7728-0001-0039	Tauragės r. sav.,Gaurės sen.,Pamiliušiai
73	7710/0001:0050	7710-0001-0050	Tauragės r. sav.,Gaurės sen.,Platkepuriai
74	7710/0001:0120	7710-0001-0120	Tauragės r. sav.,Gaurės sen.,Platkepuriai
75	7710/0001:0043	7710-0001-0043	Tauragės r. sav.,Gaurės sen.,Platkepuriai
76	7710/0001:0047	7710-0001-0047	Tauragės r. sav.,Gaurės sen.,Platkepuriai
77	7742/0001:0117	4400-4985-9143	Tauragės r. sav.,Gaurės sen.,Stirbaičiai
78	7728/0001:0087	4400-3866-8352	Tauragės r. sav.,Gaurės sen.,Stragutė
79	7728/0001:0162	7728-0001-0162	Tauragės r. sav.,Gaurės sen.,Stragutė
80	7728/0001:0061	7728-0001-0061	Tauragės r. sav.,Gaurės sen.,Stragutė
81	7728/0001:0001	7728-0001-0001	Tauragės r. sav.,Gaurės sen.,Stragutė
82	7728/0001:0253	7728-0001-0253	Tauragės r. sav.,Gaurės sen.,Stragutė
83	7710/0001:0342	4400-2530-7637	Tauragės r. sav.,Gaurės sen.,Šakiai
84	7710/0001:0306	4400-1730-7732	Tauragės r. sav.,Gaurės sen.,Šakiai

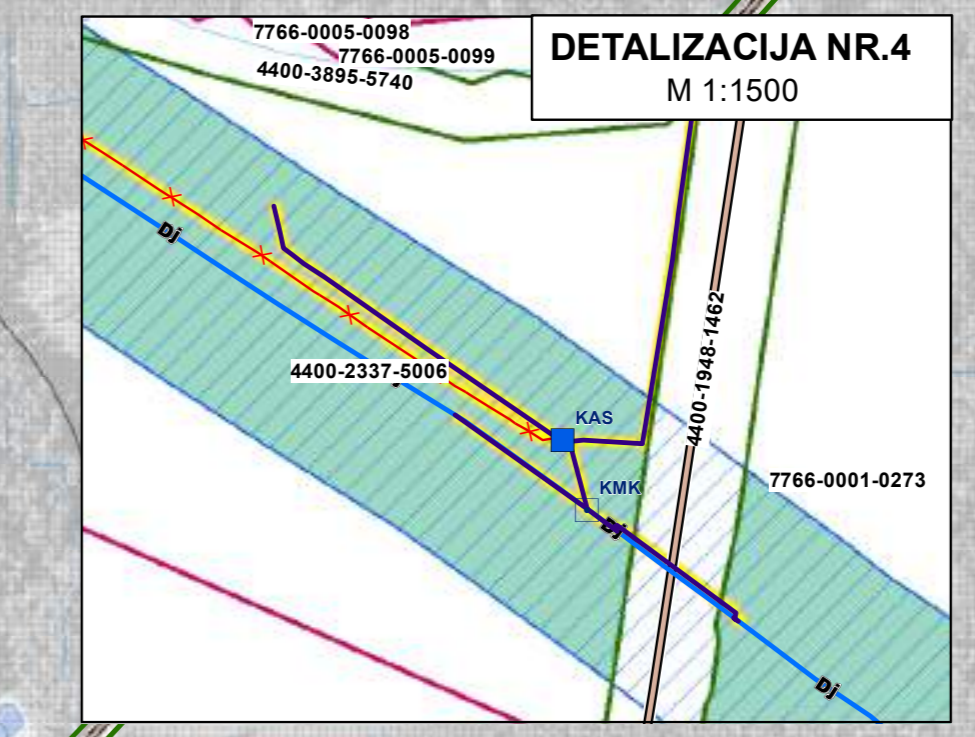
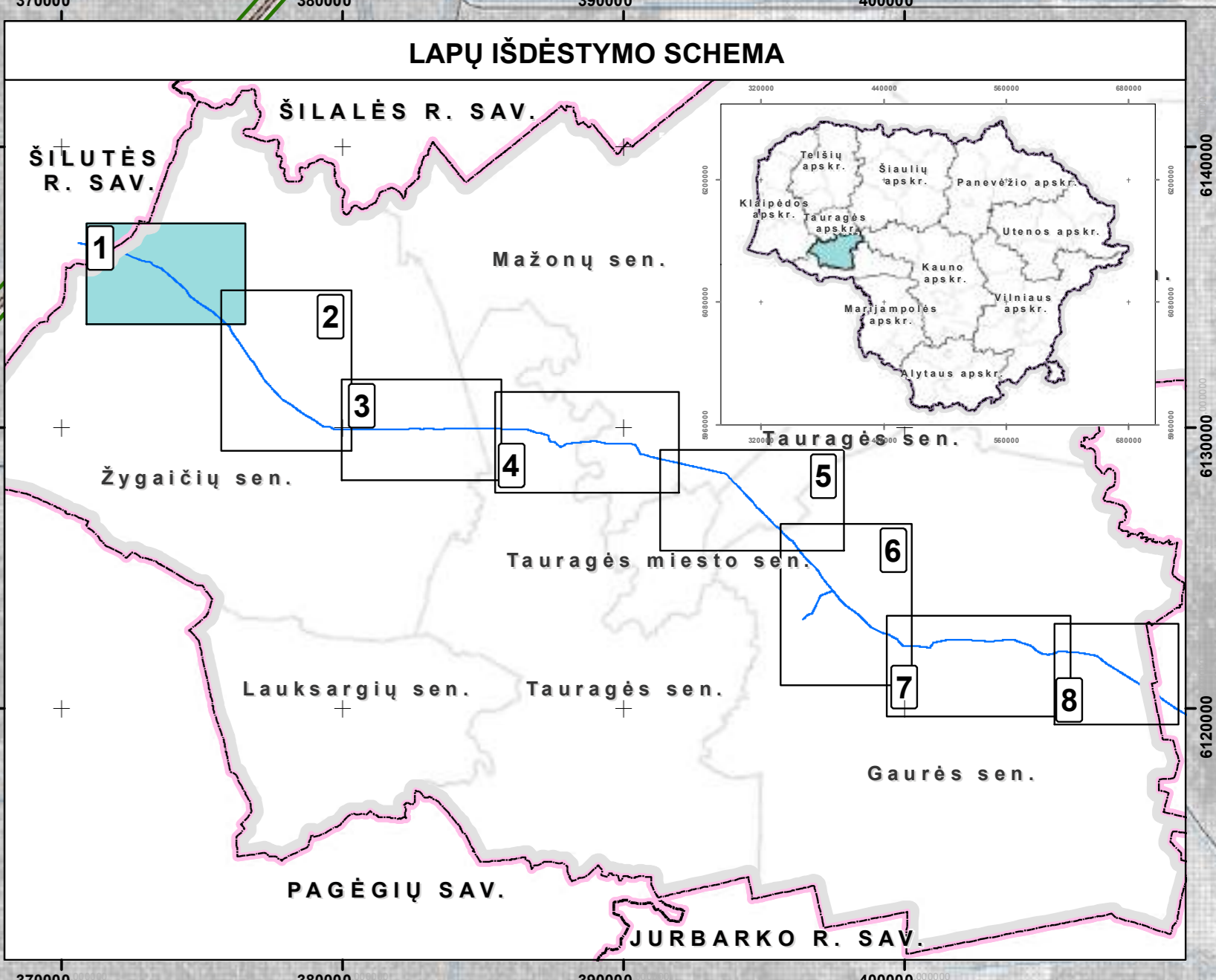
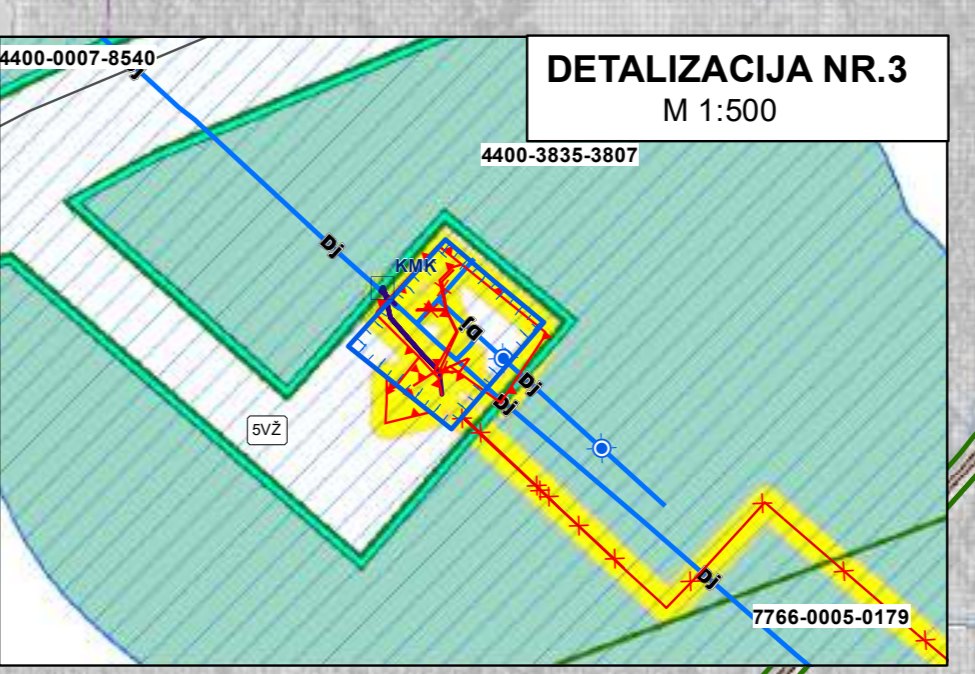
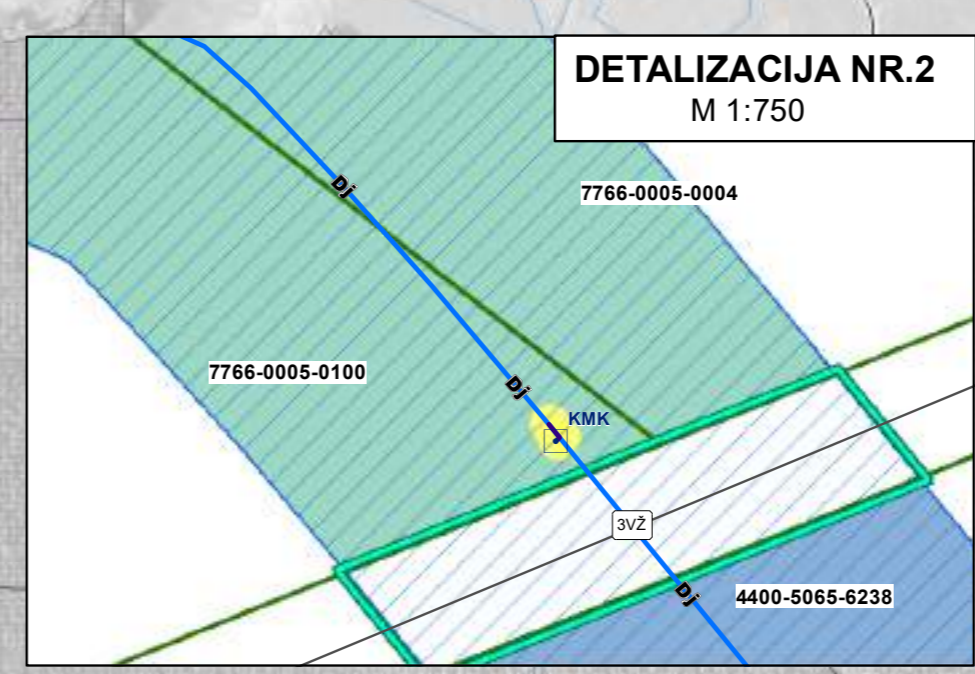
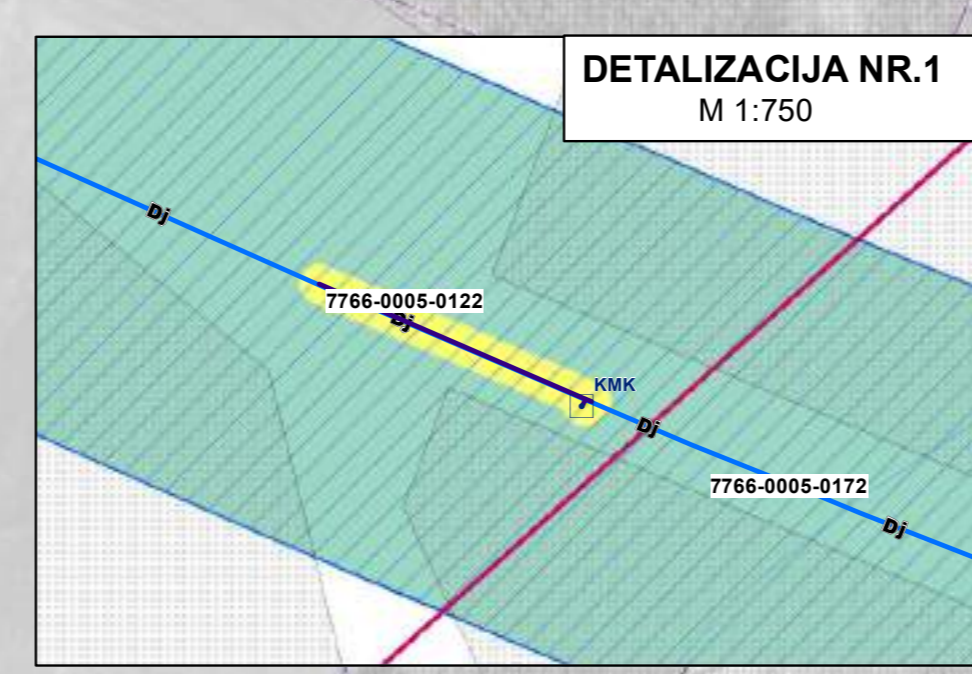
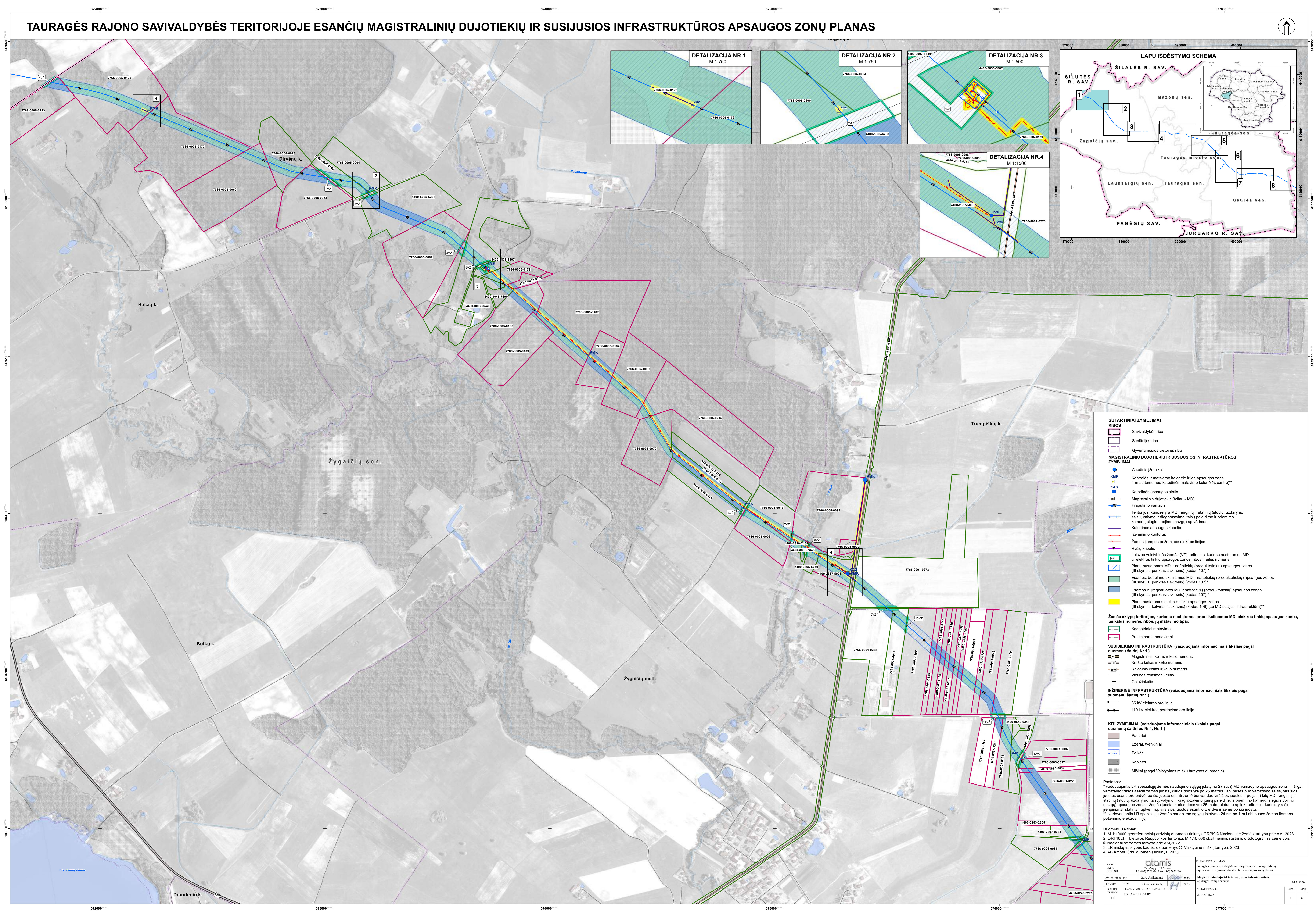
Eil. Nr.	Žemės sklypo kadastrinis numeris	Žemės sklypo unikalus numeris	Žemės sklypo adresas
85	7710/0001:0357	4400-2834-0476	Tauragės r. sav.,Gaurės sen.,Šakiai
86	7710/0001:0373	4400-3802-0807	Tauragės r. sav.,Gaurės sen.,Šakiai
87	7735/0004:0165	4400-1480-9502	Tauragės r. sav.,Mažonų sen.,Griaužai
88	7735/0005:0024	7735-0005-0024	Tauragės r. sav.,Mažonų sen.,Norkaičiai
89	7735/0005:0700	4400-2330-7704	Tauragės r. sav.,Mažonų sen.,Norkaičiai
90	7735/0005:0335	4400-0024-7801	Tauragės r. sav.,Mažonų sen.,Norkaičiai
91	7735/0005:0569	4400-1067-6189	Tauragės r. sav.,Mažonų sen.,Norkaičiai
92	7735/0005:0095	7735-0005-0095	Tauragės r. sav.,Mažonų sen.,Norkaičiai
93	7735/0004:0068	7735-0004-0068	Tauragės r. sav.,Mažonų sen.,Norkaičiai
94	7735/0005:0121	7735-0005-0121	Tauragės r. sav.,Mažonų sen.,Norkaičiai
95	7735/0005:0042	7735-0005-0042	Tauragės r. sav.,Mažonų sen.,Norkaičiai
96	7735/0005:0689	4400-2313-6738	Tauragės r. sav.,Mažonų sen.,Norkaičiai
97	7735/0004:0097	7735-0004-0097	Tauragės r. sav.,Mažonų sen.,Norkaičiai
98	7735/0005:0232	7735-0005-0232	Tauragės r. sav.,Mažonų sen.,Norkaičiai
99	7735/0005:0626	4400-1865-9066	Tauragės r. sav.,Mažonų sen.,Norkaičiai
100	7735/0004:0072	7735-0004-0072	Tauragės r. sav.,Mažonų sen.,Norkaičiai
101	7735/0005:0413	4400-0468-3634	Tauragės r. sav.,Mažonų sen.,Norkaičiai
102	7735/0004:0081	7735-0005-0253	Tauragės r. sav.,Mažonų sen.,Norkaičiai
103	7735/0005:0037	7735-0005-0037	Tauragės r. sav.,Mažonų sen.,Norkaičiai
104	7735/0004:0031	7735-0004-0031	Tauragės r. sav.,Mažonų sen.,Norkaičiai
105	7735/0005:0171	7735-0005-0171	Tauragės r. sav.,Mažonų sen.,Norkaičiai
106	7735/0005:0371	4400-0262-1018	Tauragės r. sav.,Mažonų sen.,Norkaičiai
107	7735/0004:0124	4400-0258-7982	Tauragės r. sav.,Mažonų sen.,Norkaičiai
108	7735/0005:0340	4400-0090-4890	Tauragės r. sav.,Mažonų sen.,Norkaičiai
109	7735/0004:0169	4400-1481-1193	Tauragės r. sav.,Mažonų sen.,Norkaičiai
110	7735/0005:0464	4400-0731-7613	Tauragės r. sav.,Mažonų sen.,Norkaičiai
111	7735/0005:0506	4400-0832-0445	Tauragės r. sav.,Mažonų sen.,Norkaičiai
112	7735/0005:0237	7735-0005-0237	Tauragės r. sav.,Mažonų sen.,Norkaičiai
113	7735/0005:0419	4400-0497-4721	Tauragės r. sav.,Mažonų sen.,Norkaičiai
114	7735/0005:0779	4400-3146-9720	Tauragės r. sav.,Mažonų sen.,Norkaičiai
115	7735/0005:0070	7735-0005-0070	Tauragės r. sav.,Mažonų sen.,Norkaičiai
116	7735/0005:0038	7735-0005-0038	Tauragės r. sav.,Mažonų sen.,Norkaičiai
117	7735/0005:0011	7735-0005-0011	Tauragės r. sav.,Mažonų sen.,Norkaičiai
118	7735/0004:0028	7735-0004-0028	Tauragės r. sav.,Mažonų sen.,Norkaičiai
119	7735/0005:0797	4400-4325-8273	Tauragės r. sav.,Mažonų sen.,Norkaičiai
120	7735/0005:0179	7735-0005-0179	Tauragės r. sav.,Mažonų sen.,Norkaičiai
121	7706/0001:0019	4400-2097-6103	Tauragės r. sav.,Tauragės r. sav. teritorija
122	7766/7001:0005	4400-1948-1462	Tauragės r. sav.,Tauragės r. sav. teritorija
123	7725/0003:0117	4400-3989-2376	Tauragės r. sav.,Tauragės r. sav. teritorija
124	7725/8001:0001	4400-0789-0602	Tauragės r. sav.,Tauragės r. sav. teritorija
125	7728/7001:0002	4400-1221-1044	Tauragės r. sav.,Tauragės r. sav. teritorija
126	7706/0003:0025	4400-2101-5341	Tauragės r. sav.,Tauragės r. sav. teritorija
127	7735/7001:0002	4400-2142-6339	Tauragės r. sav.,Tauragės r. sav. teritorija

Eil. Nr.	Žemės sklypo kadastrinis numeris	Žemės sklypo unikalus numeris	Žemės sklypo adresas
128	7715/7001:0001	4400-1861-1059	Tauragės r. sav., Tauragės r. sav. teritorija
129	7735/7001:0004	4400-2687-3381	Tauragės r. sav., Tauragės r. sav. teritorija
130	7715/0002:0346	4400-0135-8742	Tauragės r. sav., Tauragės sen., Dapkiškiai
131	7715/0002:0010	7715-0002-0010	Tauragės r. sav., Tauragės sen., Dapkiškiai
132	7715/0002:0512	4400-5296-5789	Tauragės r. sav., Tauragės sen., Dapkiškiai
133	7715/0002:0021	7715-0002-0021	Tauragės r. sav., Tauragės sen., Dapkiškiai
134	7715/0002:0486	4400-4677-1713	Tauragės r. sav., Tauragės sen., Dapkiškiai
135	7715/0002:0101	7715-0002-0101	Tauragės r. sav., Tauragės sen., Dapkiškiai
136	7715/0002:0191	7715-0002-0191	Tauragės r. sav., Tauragės sen., Dapkiškiai
137	7715/0002:0196	7715-0002-0196	Tauragės r. sav., Tauragės sen., Dapkiškiai
138	7715/0002:0530	4400-5621-3094	Tauragės r. sav., Tauragės sen., Dapkiškiai
139	7715/0002:0485	4400-4677-4592	Tauragės r. sav., Tauragės sen., Dapkiškiai
140	7715/0002:0222	7715-0002-0222	Tauragės r. sav., Tauragės sen., Dapkiškiai
141	7715/0002:0513	4400-5296-5801	Tauragės r. sav., Tauragės sen., Dapkiškiai
142	7715/0002:0514	4400-5296-7883	Tauragės r. sav., Tauragės sen., Dapkiškiai
143	7715/0002:0106	7715-0002-0106	Tauragės r. sav., Tauragės sen., Dapkiškiai
144	7715/0002:0079	4400-2654-1079	Tauragės r. sav., Tauragės sen., Dapkiškiai
145	7715/0002:0460	4400-2229-5916	Tauragės r. sav., Tauragės sen., Dapkiškiai
146	7725/0003:0068	4400-1464-5137	Tauragės r. sav., Tauragės sen., Joniškė
147	7725/0003:0067	4400-1464-1748	Tauragės r. sav., Tauragės sen., Joniškė
148	7715/0002:0221	7715-0002-0221	Tauragės r. sav., Tauragės sen., Lengveniai
149	7715/0002:0141	7715-0002-0141	Tauragės r. sav., Tauragės sen., Trūkiškė
150	7715/0002:0325	4400-0014-6622	Tauragės r. sav., Tauragės sen., Trūkiškė
151	7715/0002:0380	4400-0437-4381	Tauragės r. sav., Tauragės sen., Trūkiškė
152	7715/0002:0300	4400-3913-4480	Tauragės r. sav., Tauragės sen., Trūkiškė
153	7715/0002:0284	7715-0002-0284	Tauragės r. sav., Tauragės sen., Trūkiškė
154	7715/0002:0059	7715-0002-0059	Tauragės r. sav., Tauragės sen., Trūkiškė
155	7715/0002:0259	7715-0002-0259	Tauragės r. sav., Tauragės sen., Trūkiškė
156	7715/0002:0028	7715-0002-0028	Tauragės r. sav., Tauragės sen., Trūkiškė
157	7715/0002:0269	7715-0002-0269	Tauragės r. sav., Tauragės sen., Trūkiškė
158	7715/0002:0348	4400-0135-8950	Tauragės r. sav., Tauragės sen., Trūkiškė
159	7715/0002:0219	7715-0002-0219	Tauragės r. sav., Tauragės sen., Trūkiškė
160	7715/0002:0145	7715-0002-0145	Tauragės r. sav., Tauragės sen., Trūkiškė
161	7715/0002:0276	7715-0002-0276	Tauragės r. sav., Tauragės sen., Trūkiškė
162	7715/0002:0261	7715-0002-0261	Tauragės r. sav., Tauragės sen., Trūkiškė
163	7715/0002:0026	7715-0002-0026	Tauragės r. sav., Tauragės sen., Trūkiškė
164	7715/0002:0282	7715-0002-0282	Tauragės r. sav., Tauragės sen., Trūkiškė
165	7715/0002:0323	4400-0014-3282	Tauragės r. sav., Tauragės sen., Trūkiškė
166	7715/0002:0326	4400-0014-6709	Tauragės r. sav., Tauragės sen., Trūkiškė
167	7715/0002:0359	4400-0263-8682	Tauragės r. sav., Tauragės sen., Trūkiškė
168	7715/0002:0250	7715-0002-0250	Tauragės r. sav., Tauragės sen., Trūkiškė
169	7715/0002:0302	7715-0002-0302	Tauragės r. sav., Tauragės sen., Trūkiškė
170	7715/0002:0157	7715-0002-0157	Tauragės r. sav., Tauragės sen., Trūkiškė

Eil. Nr.	Žemės sklypo kadastrinis numeris	Žemės sklypo unikalus numeris	Žemės sklypo adresas
171	7715/0002:0301	7715-0002-0301	Tauragės r. sav., Tauragės sen., Trūkiškė
172	7715/0002:0264	7715-0002-0264	Tauragės r. sav., Tauragės sen., Trūkiškė
173	7703/0003:0061	7703-0003-0061	Tauragės r. sav., Žygaičių sen., Aukštupiai
174	7703/0003:0106	4400-0274-3422	Tauragės r. sav., Žygaičių sen., Aukštupiai
175	7703/0003:0135	4400-0586-5432	Tauragės r. sav., Žygaičių sen., Aukštupiai
176	7703/0003:0024	7703-0003-0024	Tauragės r. sav., Žygaičių sen., Aukštupiai
177	7703/0003:0160	4400-1800-4270	Tauragės r. sav., Žygaičių sen., Aukštupiai
178	7703/0003:0085	7703-0003-0085	Tauragės r. sav., Žygaičių sen., Aukštupiai
179	7703/0003:0036	7703-0003-0036	Tauragės r. sav., Žygaičių sen., Aukštupiai
180	7703/0003:0183	4400-2872-2009	Tauragės r. sav., Žygaičių sen., Aukštupiai
181	7766/0005:0122	7766-0005-0122	Tauragės r. sav., Žygaičių sen., Balčiai
182	7766/0005:0172	7766-0005-0172	Tauragės r. sav., Žygaičių sen., Balčiai
183	7766/0005:0060	7766-0005-0060	Tauragės r. sav., Žygaičių sen., Balčiai
184	7706/7001:0002	4400-4962-4000	Tauragės r. sav., Žygaičių sen., Dabrupinė
185	7766/0005:0100	7766-0005-0100	Tauragės r. sav., Žygaičių sen., Dirvėnai
186	7766/0005:0376	4400-3045-7690	Tauragės r. sav., Žygaičių sen., Dirvėnai
187	7766/0005:0076	7766-0005-0076	Tauragės r. sav., Žygaičių sen., Dirvėnai
188	7766/0005:0179	7766-0005-0179	Tauragės r. sav., Žygaičių sen., Dirvėnai
189	7766/0005:0218	4400-0007-8540	Tauragės r. sav., Žygaičių sen., Dirvėnai
190	7766/0005:0394	4400-3835-3807	Tauragės r. sav., Žygaičių sen., Dirvėnai
191	7766/0005:0004	7766-0005-0004	Tauragės r. sav., Žygaičių sen., Dirvėnai
192	7766/0005:0082	7766-0005-0082	Tauragės r. sav., Žygaičių sen., Dirvėnai
193	7766/0005:0180	7766-0005-0180	Tauragės r. sav., Žygaičių sen., Dirvėnai
194	7766/0001:0113	7766-0001-0113	Tauragės r. sav., Žygaičių sen., Pryšmantai
195	7766/0001:0292	4400-0237-3630	Tauragės r. sav., Žygaičių sen., Pryšmantai
196	7766/0001:0492	4400-2122-6159	Tauragės r. sav., Žygaičių sen., Pryšmantai
197	7766/0001:0108	7766-0001-0108	Tauragės r. sav., Žygaičių sen., Pryšmantai
198	7766/0001:0216	7766-0001-0216	Tauragės r. sav., Žygaičių sen., Pryšmantai
199	7766/0001:0493	4400-2122-6515	Tauragės r. sav., Žygaičių sen., Pryšmantai
200	7766/0001:0252	7766-0001-0252	Tauragės r. sav., Žygaičių sen., Ringiniai
201	7766/0001:0422	4400-1162-6514	Tauragės r. sav., Žygaičių sen., Ringiniai
202	7766/0001:0268	7766-0001-0268	Tauragės r. sav., Žygaičių sen., Ringiniai
203	7766/0005:0401	4400-3895-7345	Tauragės r. sav., Žygaičių sen., Trumpiškiai
204	7766/0005:0356	4400-2337-5006	Tauragės r. sav., Žygaičių sen., Trumpiškiai
205	7766/0005:0354	4400-2330-7459	Tauragės r. sav., Žygaičių sen., Trumpiškiai
206	7766/0005:0400	4400-3895-5740	Tauragės r. sav., Žygaičių sen., Trumpiškiai
207	7766/0001:0273	7766-0001-0273	Tauragės r. sav., Žygaičių sen., Trumpiškiai
208	7766/0005:0098	7766-0005-0098	Tauragės r. sav., Žygaičių sen., Trumpiškiai
209	7766/0005:0099	7766-0005-0099	Tauragės r. sav., Žygaičių sen., Trumpiškiai
210	7766/0001:0194	7766-0001-0194	Tauragės r. sav., Žygaičių sen., Zoliškiai
211	7766/0001:0210	7766-0001-0210	Tauragės r. sav., Žygaičių sen., Zoliškiai
212	7766/0001:0022	7766-0001-0022	Tauragės r. sav., Žygaičių sen., Zoliškiai
213	7766/0001:0120	7766-0001-0120	Tauragės r. sav., Žygaičių sen., Zoliškiai

Eil. Nr.	Žemės sklypo kadastrinis numeris	Žemės sklypo unikalus numeris	Žemės sklypo adresas
214	7766/0005:0013	7766-0005-0013	Tauragės r. sav., Žygių sen., Žygių
215	7766/0001:0114	4400-2697-0663	Tauragės r. sav., Žygių sen., Žygių
216	7766/0001:0486	7766-0005-0057	Tauragės r. sav., Žygių sen., Žygių
217	7766/0005:0097	7766-0005-0097	Tauragės r. sav., Žygių sen., Žygių
218	7766/0001:0192	7766-0001-0192	Tauragės r. sav., Žygių sen., Žygių
219	7766/0005:0024	7766-0005-0024	Tauragės r. sav., Žygių sen., Žygių
220	7766/0005:0187	7766-0005-0187	Tauragės r. sav., Žygių sen., Žygių
221	7766/0001:0409	4400-0878-7095	Tauragės r. sav., Žygių sen., Žygių
222	7766/0005:0070	7766-0005-0070	Tauragės r. sav., Žygių sen., Žygių
223	7766/0005:0103	7766-0005-0103	Tauragės r. sav., Žygių sen., Žygių
224	7766/0001:0289	4400-0230-4720	Tauragės r. sav., Žygių sen., Žygių
225	7766/0001:0133	7766-0001-0133	Tauragės r. sav., Žygių sen., Žygių
226	7766/0001:0180	7766-0001-0180	Tauragės r. sav., Žygių sen., Žygių
227	7766/0001:0357	4400-0639-9993	Tauragės r. sav., Žygių sen., Žygių
228	7766/0005:0215	7766-0005-0215	Tauragės r. sav., Žygių sen., Žygių
229	7766/0001:0079	7766-0001-0079	Tauragės r. sav., Žygių sen., Žygių
230	7766/0005:0009	7766-0005-0009	Tauragės r. sav., Žygių sen., Žygių
231	7766/0005:0104	7766-0005-0104	Tauragės r. sav., Žygių sen., Žygių
232	7766/0005:0105	7766-0005-0105	Tauragės r. sav., Žygių sen., Žygių
233	7766/0001:0081	7766-0001-0081	Tauragės r. sav., Žygių sen., Žygių
234	7766/0005:0012	7766-0005-0012	Tauragės r. sav., Žygių sen., Žygių
235	7766/0001:0004	7766-0001-0004	Tauragės r. sav., Žygių sen., Žygių, Sodos g. 29A

TAURAGĖS RAJONO SAVIVALDYBĖS TERITORIJOJE ESANČIŲ MAGISTRALINIŲ DUJOTIEKIŲ IR SUSIJUSIOS INFRASTRUKTŪROS APSAUGOS ZONŲ PLANAS



SUTARTINIAI ŽYMĖJIMAI

RIBOS

- Savivaldybės riba
- Senūnijos riba
- Gyvenamosios vietovės riba

MAGISTRALINIŲ DUJOTIEKIŲ IR SUSIJUSIOS INFRASTRUKTŪROS ŽYMĖJIMAI

- Anodinis žemėlapis
- Kontrolės ir matavimo kolonėlė ir jos apsaugos zona 1 m atstumu nuo katodinės matavimo kolonėlės centro)**
- KAS Katodinės apsaugos stotis
- Magistralinis dujotiekis (toliau - MD)
- Prapūtimo vamzdis
- Territorijos, kuriose yra MD įrenginių ir statinių (stotelių, uždarymo įtaisų, valymo ir diagnostavimo įtaisų paleidimo ir priėmimo kambarių, slėgio ribojimo mazgų) aptvertimas
- Katodinės apsaugos kabelis
- Įžeminimo kontūras
- Žemos įtampos požeminės elektros linijos
- Ryšių kabelis
- Laivos valstybinės žemės (VŽ) teritorijos, kuriose nustatomos MD ar elektros tinklų apsaugos zonos, ribos ir eteis numeris
- Planu nustatomos MD ir naftotiekių (produktotiekių) apsaugos zonos (III skyrius, penktasis skirsnis) (kodas 107)*
- Esamos, bet planu tikslinamos MD ir naftotiekių (produktotiekių) apsaugos zonos (III skyrius, penktasis skirsnis) (kodas 107)*
- Esamos ir įrengtos MD ir naftotiekių (produktotiekių) apsaugos zonos (III skyrius, penktasis skirsnis) (kodas 107)*
- Planu nustatomos elektros tinklų apsaugos zonos (III skyrius, ketvirtasis skirsnis) (su MD susijusi infrastruktūra)**

Žemės sklypų teritorijos, kurioms nustatomos arba tiklinamos MD, elektros tinklų apsaugos zonos, unikalus numeris, ribos, jų matavimo tipai:

- Kadastriniai matavimai
- Preliminarūs matavimai

SUSISIEKIMO INFRASTRUKTŪRA (vaizduojama informaciniais tikslais pagal duomenų šaltinį Nr.1)

- Magistralinis kelias ir kelio numeris
- Krašto kelias ir kelio numeris
- Rajoninis kelias ir kelio numeris
- Vietinės reikšmės kelias
- Geležinkelis

INŽINERINĖ INFRASTRUKTŪRA (vaizduojama informaciniais tikslais pagal duomenų šaltinį Nr.1)

- 35 kV elektros oro linija
- 110 kV elektros perdavimo oro linija

KITI ŽYMĖJIMAI (vaizduojama informaciniais tikslais pagal duomenų šaltinius Nr.1, Nr. 2)

- Pastatai
- Ežerai, tvenkiniai
- Peikės
- Kapinės
- Mškai (pagal Valstybinės miškų tarnybos duomenis)

Pastabos:

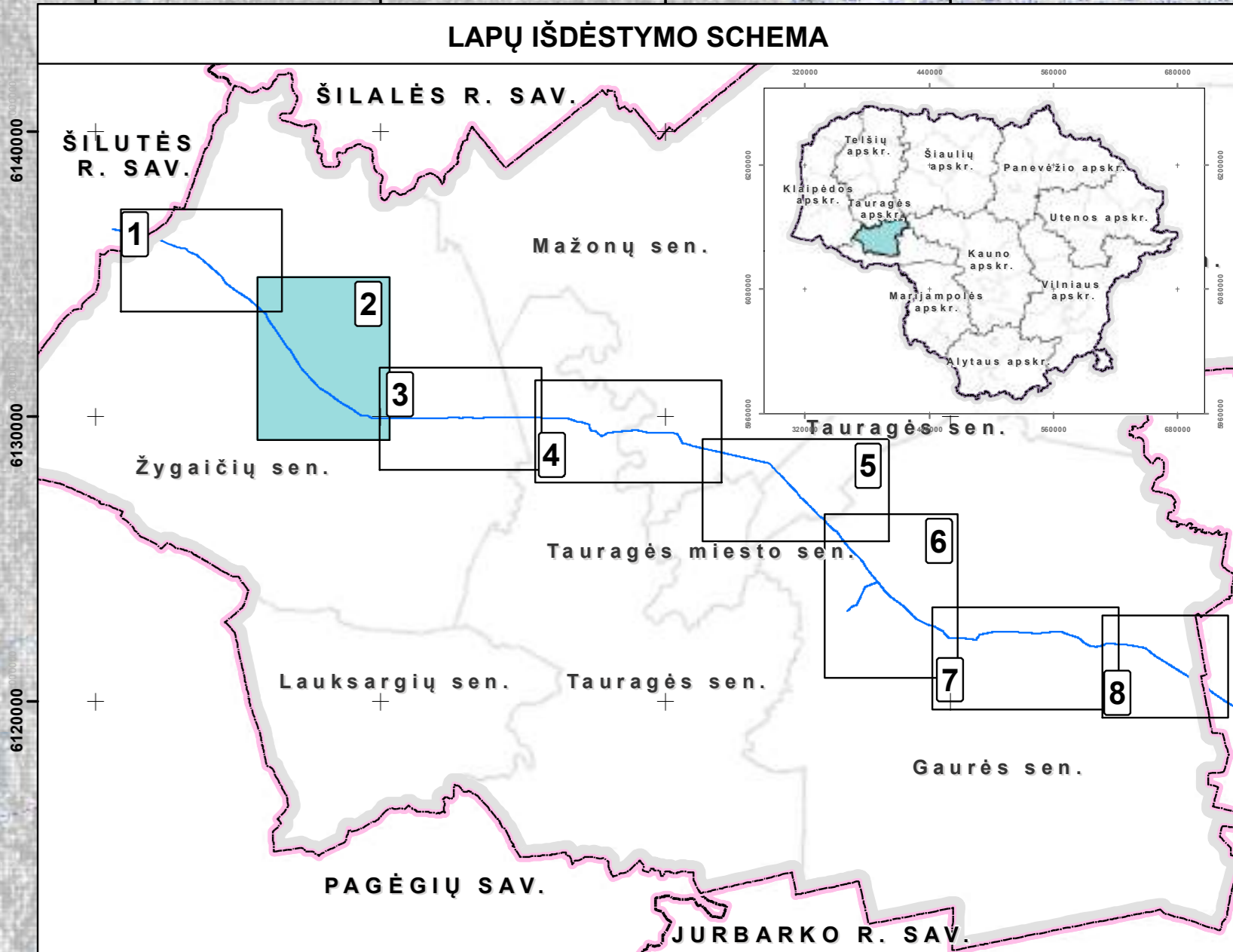
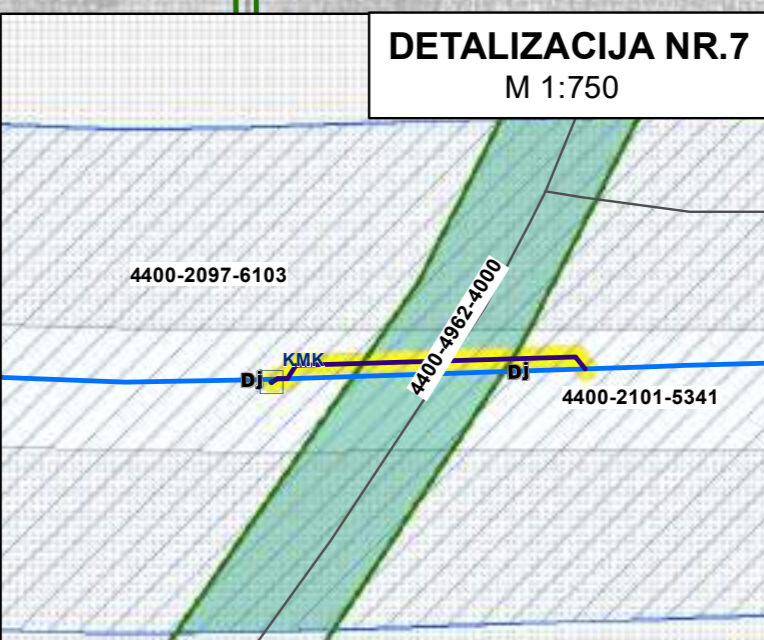
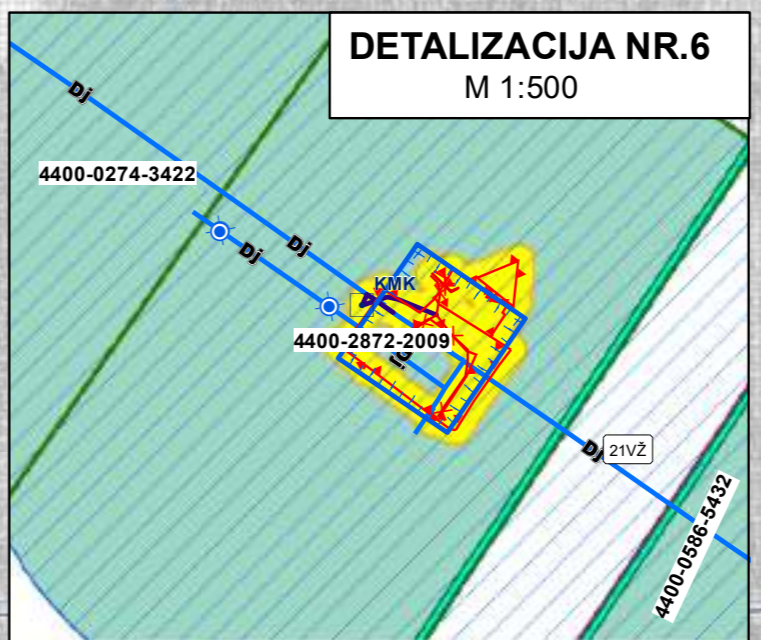
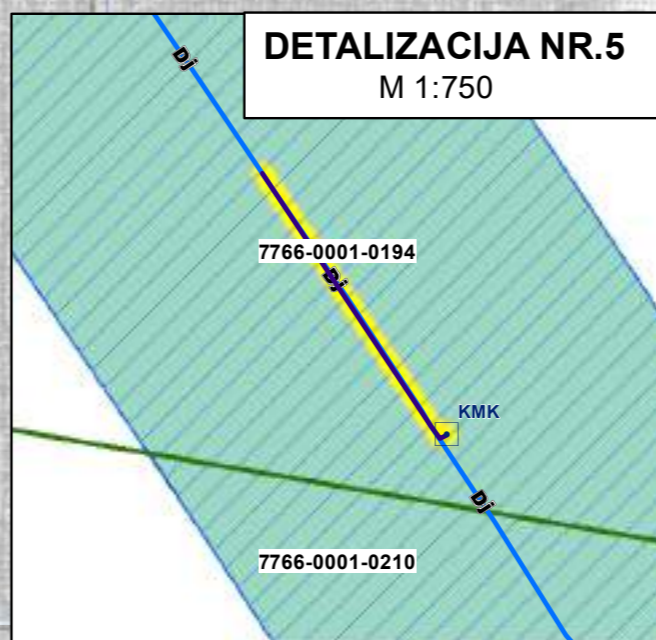
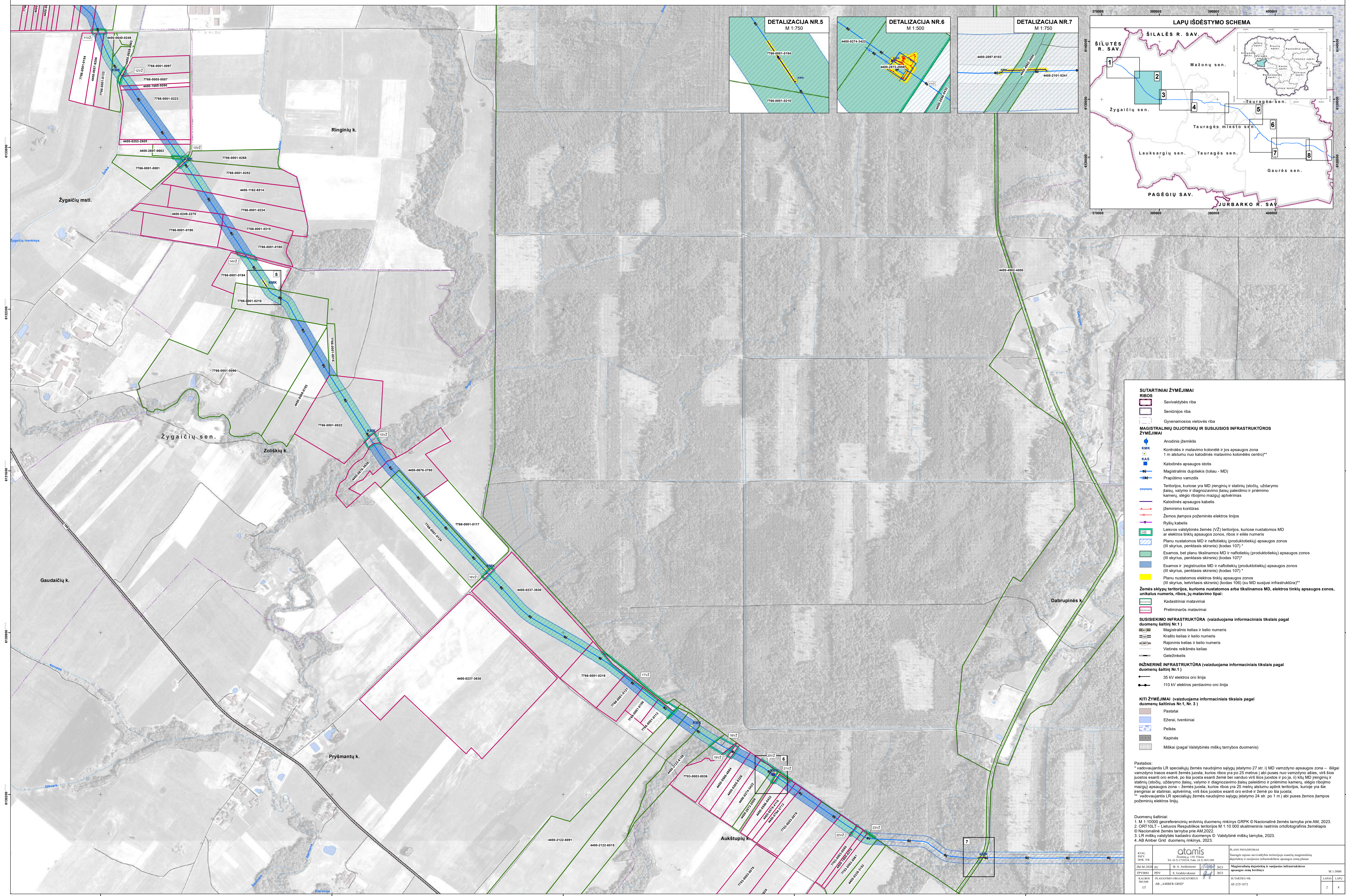
- * vadovaujantis LR specialiąjį žemės naudojimo sąlygų įstatymu 27 str. 1) MD vamzdžio apsaugos zona – išilgai vamzdžio traukos esanti žemės juosta, kurios ribos yra po 25 metrus į abi puses nuo vamzdžio ašies, visš šios juostos esanti oro ervė, po šia juosta esanti žemė bei vanduo virš šios juostos ir po ja, III) kiti MD įrenginiai ir statiniai (stotelių, uždarymo įtaisų, valymo ir diagnostavimo įtaisų paleidimo ir priėmimo kambarių, slėgio ribojimo mazgų) apsaugos zona – žemės juosta, kurios ribos yra 25 metrų atstumu aplink teritorijos, kurioje yra šie įrenginiai ar statiniai, aptvertimą, visš šios juostos esanti oro ervė ir žemė po šia juosta,
- ** vadovaujantis LR specialiąjį žemės naudojimo sąlygų įstatymu 24 str. 1) abi pusės žemos įtampos požeminės elektros linijų.

Duomenų šaltiniai:

- 1:1:10000 georeferenciniai erdviniai duomenų rinkinys GRPK © Nacionalinė žemės tarnyba prie AM, 2023.
- 2: ORT10LT – Lietuvos Respublikos teritorijos M 1:10 000 skaitmeninis rastriinis ortofotografinis žemėlapis © Nacionalinė žemės tarnyba prie AM, 2022.
- 3: LR miškų valstybės kadastriniai duomenys © Valstybinė miškų tarnyba, 2023.
- 4: AB Amber Grid duomenų rinkinys, 2023.

KVAL. PLANAS	PLANAS	PLANAS	PLANAS
RAJONAS	RAJONAS	RAJONAS	RAJONAS
TRUMP.	TRUMP.	TRUMP.	TRUMP.
LT	LT	LT	LT

TAURAGĖS RAJONO SAVIVALDYBĖS TERITORIJOJE ESANČIŲ MAGISTRALINIŲ DUJOTIEKIŲ IR SUSIJUSIOS INFRASTRUKTŪROS APSAUGOS ZONŲ PLANAS



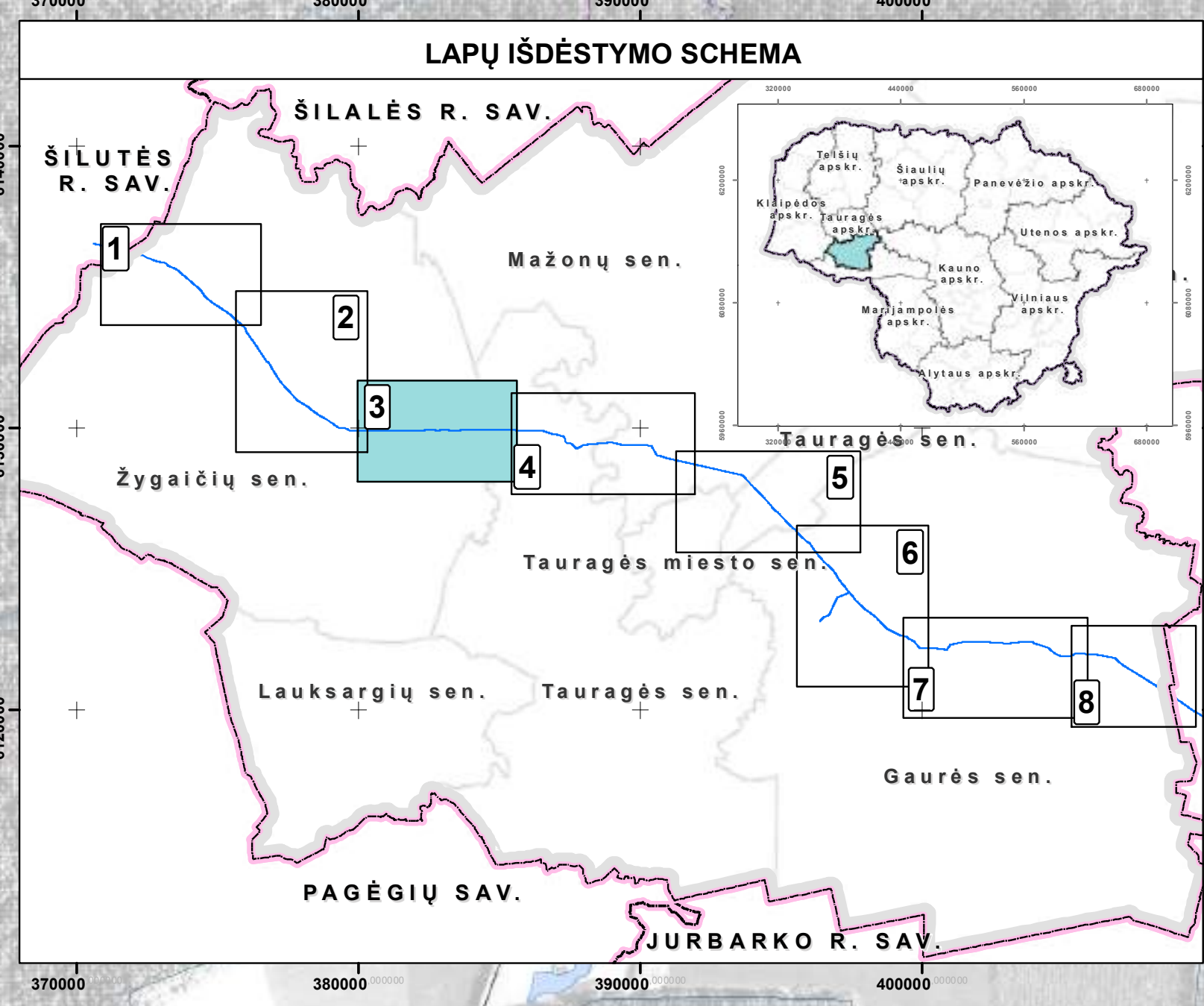
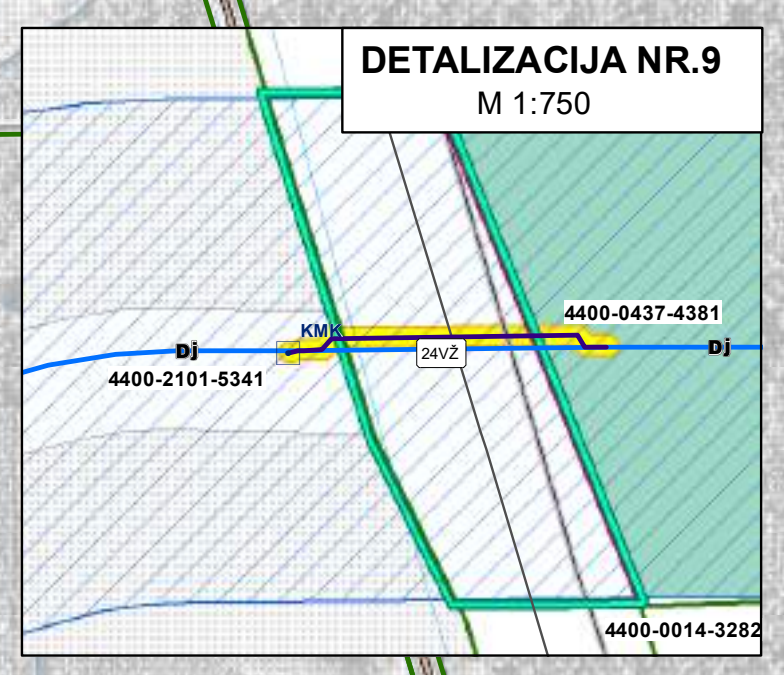

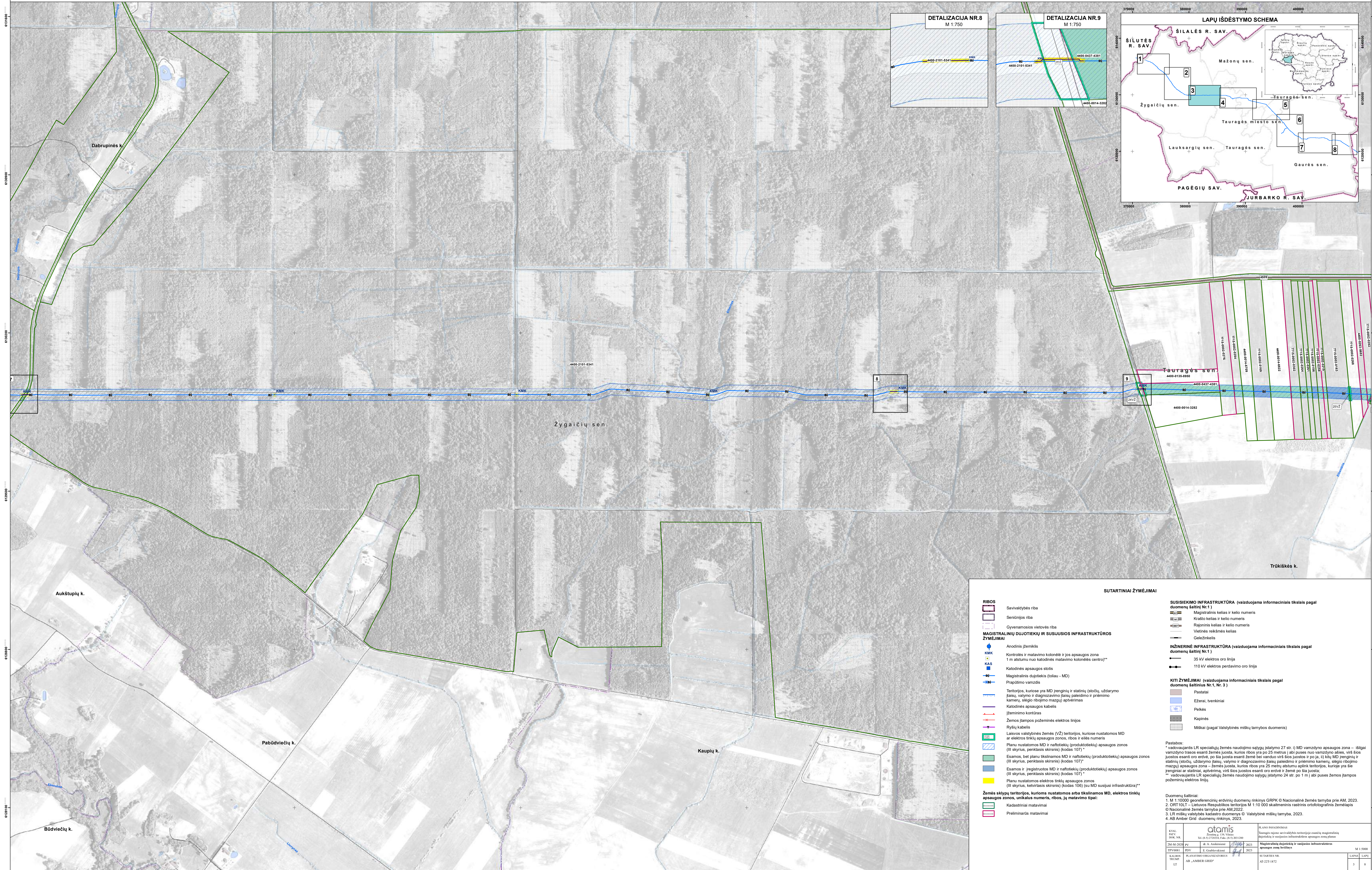

- SUTARTINIAI ŽYMĖJIMAI**
- RIBOS**
- Savivaldybės riba
- Seniūnijos riba
- Gyvenamosios vietovės riba
- MAGISTRALINIŲ DUJOTIEKIŲ IR SUSIJUSIOS INFRASTRUKTŪROS ŽYMĖJIMAI**
- Anodinis įžemiklis
- Kontrolės ir matavimo kolonėlė ir jos apsaugos zona 1 m atstumu nuo katodinės matavimo kolonėlės centro)**
- KAS
- Katodinės apsaugos stotis
- Magistralinis dujotiekis (toliau - MD)
- Prapūtimo vamzdis
- Teritorijos, kuriose yra MD įrenginių ir statinių (stočių, uždarymo įtaisų, valymo ir diagnostavimo įtaisų paleidimo ir priėmimo kambarų, slėgio ribojimo mazgų) aptvėrimas
- Katodinės apsaugos kabelis
- Įžeminimo kontūras
- Žemos įtampos požeminės elektros linijos
- Ryšių kabelis
- Laisvos valstybinės žemės (VŽ) teritorijos, kuriose nustatomos MD ar elektros tinklų apsaugos zonos, ribos ir eilės numeris
- Planu nustatomos MD ir naftotiekių (produktotiekių) apsaugos zonos (III skyrius, penktasis skirsnis) (kodas 107)*
- Esamos, bet planu tikslinamos MD ir naftotiekių (produktotiekių) apsaugos zonos (III skyrius, penktasis skirsnis) (kodas 107)**
- Esamos ir įregistruotos MD ir naftotiekių (produktotiekių) apsaugos zonos (III skyrius, penktasis skirsnis) (kodas 107)*
- Planu nustatomos elektros tinklų apsaugos zonos (III skyrius, ketvirtasis skirsnis) (kodas 100) (su MD susijusi infrastruktūra)**
- Žemės sklypų teritorijos, kurioms nustatomos arba tikslinamos MD, elektros tinklų apsaugos zonos, unikalus numeris, ribos, jų matavimo tipai:**
- Kadastriniai matavimai
- Preliminariūs matavimai
- SUSISIEKIMO INFRASTRUKTŪRA (vaizduojama informaciniais tikslais pagal duomenų šaltinį Nr.1)**
- Magistralinis kelias ir kelio numeris
- Krašto kelias ir kelio numeris
- Rajoninis kelias ir kelio numeris
- Vietinės reikšmės kelias
- Geležinkelis
- INŽINERINĖ INFRASTRUKTŪRA (vaizduojama informaciniais tikslais pagal duomenų šaltinį Nr.1)**
- 35 kV elektros oro linija
- 110 kV elektros perdavimo oro linija
- KITI ŽYMĖJIMAI (vaizduojama informaciniais tikslais pagal duomenų šaltinius Nr.1, Nr.3)**
- Pastatai
- Ežerai, venkiniai
- Peikės
- Kapinės
- Mškai (pagal Valstybinės miškų tarnybos duomenis)

Pastabos:
* vadovaujantis LR specialiųjų žemės naudojimo sąlygų įstatymo 27 str. 1) MD vamzdžio apsaugos zona – išilgai vamzdžio trasos esanti žemės juosta, kurios ribos yra po 25 metrus į abi puses nuo vamzdžio ašies, virš šios juostos esanti oro erdvė, po šia juosta esanti žemė bei vanduo virš šios juostos ir po ją, III klm MD įrenginių ir statinių (stočių, uždarymo įtaisų, valymo ir diagnostavimo įtaisų paleidimo ir priėmimo kambarų, slėgio ribojimo mazgų) apsaugos zona – žemės juosta, kurios ribos yra 25 metrų atstumu aplink teritorijos, kurioje yra šie įrenginiai ar statiniai, aptvėrimas, virš šios juostos esanti oro erdvė ir žemė po šia juosta.
** vadovaujantis LR specialiųjų žemės naudojimo sąlygų įstatymo 24 str. po 1 m) abi puses žemos įtampos požeminių elektros linijų.

Duomenų šaltiniai:
1. 1:100000 georeferenciniai erdviniai duomenų rinkinys GRPK © Nacionalinė žemės tarnyba prie AM, 2023.
2. ORT10LT – Lietuvos Respublikos teritorijos M 1:10 000 skaitmeninis rastriinis ortofotografinis žemėlapis © Nacionalinė žemės tarnyba prie AM, 2022.
3. LR miškų valstybės kadaistro duomenys © Valstybinė miškų tarnyba, 2023.
4. AB Amber Grid duomenų rinkinys, 2023.

RAVAL	PLANAS PAVADINIMAS	PLANAS PAVADINIMAS	PLANAS PAVADINIMAS
PNY	Žemės ir LR Viena	Tauragės rajono savivaldybės teritorijoje esančių magistralinių dujotiekių ir susijusios infrastruktūros apsaugos zonių planas	PLANAS PAVADINIMAS
DOK. NR.	Tel. (8-5) 272834, Faks. (8-5) 201220	2023	2023
ZM-M-2024	pv	B. A. Anikonovs	2023
TPVORR	POP	I. Grigolavskis	2023
KALBOS	PLANASISIRIKIMASIZVADINIMAS		
TRUMP	AB "AMBER GRID"	SUTARTIES NR.	AF-22-1872
LT			

TAURAGĖS RAJONO SAVIVALDYBĖS TERITORIJOJE ESANČIŲ MAGISTRALINIŲ DUJOTIEKIŲ IR SUSIJUSIOS INFRASTRUKTŪROS APSAUGOS ZONŲ PLANAS



SUTARTINIAI ŽYMĖJIMAI

RIBOS

- Savivaldybės riba
- Seniūnijos riba
- Gyvenamosios vietovės riba

MAGISTRALINIŲ DUJOTIEKIŲ IR SUSIJUSIOS INFRASTRUKTŪROS ŽYMĖJIMAI

- Anodinis žemėklis
- KMK Kontrolės ir matavimo kolonėlė ir jos apsaugos zona 1 m atstumu nuo katodinės matavimo kolonėlės centro)**
- KAS Katodinės apsaugos stotis
- Magistralinis dujotieklis (toliau - MD)
- Prapūtimo vamzdis
- Territorijos, kuriose yra MD įrenginių ir statinių (išcūjų, uždarymo įtaisų, valymo ir diagnostavimo įtaisų paleidimo ir priėmimo kamerų, slėgio ribojimo mazgų) aptvertimas
- Katodinės apsaugos kabelis
- Išžeminimo kontūras
- Žemos įtampos požeminės elektros linijos
- Ryšių kabelis
- Laivos valdybinės žemės (VŽ) teritorijos, kuriose nustatomos MD ar elektros tinklų apsaugos zonos, ribos ir eilės numeris
- Planu nustatomos MD ir naftotiekių (produktotiekių) apsaugos zonos (III skyrius, penktasis skirsnis) (kodas 107)*
- Esamos, bet planu tikslinamos MD ir naftotiekių (produktotiekių) apsaugos zonos (III skyrius, penktasis skirsnis) (kodas 107)*
- Esamos ir įrengtuosios MD ir naftotiekių (produktotiekių) apsaugos zonos (III skyrius, penktasis skirsnis) (kodas 107)*
- Planu nustatomos elektros tinklų apsaugos zonos (III skyrius, ketvirtasis skirsnis) (su MD susijusi infrastruktūra)**

Žemės sklypų teritorijos, kurioms nustatomos arba tikslinamos MD, elektros tinklų apsaugos zonos, unikalus numeris, ribos, jų matavimo tipai:

- Kadastriniai matavimai
- Preliminariai matavimai

SUSISIEKIMO INFRASTRUKTŪRA (vaizduojama informaciniais tikslais pagal duomenų šaltinį Nr. 1)

- Magistralinis kelias ir kello numeris
- Krašto kelias ir kello numeris
- Rajoninis kelias ir kello numeris
- Vietinės reikšmės kelias
- Geležinkelis

INŽINERINĖ INFRASTRUKTŪRA (vaizduojama informaciniais tikslais pagal duomenų šaltinį Nr. 1)

- 35 kV elektros oro linija
- 110 kV elektros perdavimo oro linija

KITI ŽYMĖJIMAI (vaizduojama informaciniais tikslais pagal duomenų šaltinius Nr.1, Nr. 3)

- Pastatai
- Ežerai, tvenkiniai
- Peikės
- Kapinės
- Mškai (pagal Valstybinės miškų tarnybos duomenis)

Pastabos:

- * vadovaujantis LR specialiąja žemės naudojimo sąlygų įstatymo 27 str. i) MD vamzdyno apsaugos zona – išilgai vamzdyno įrašos esanti žemės juosta, kurios ribos yra po 25 metrus į abi puses nuo vamzdyno ašies, virš šios juostos esanti oro erdvė, po šia juosta esanti žemė bei vanduo virš šios juostos ir po ja, ii) kiti MD įrenginių ir statinių (išcūjų, uždarymo įtaisų, valymo ir diagnostavimo įtaisų paleidimo ir priėmimo kamerų, slėgio ribojimo mazgų) apsaugos zona – žemės juosta, kurios ribos yra 25 metrų atstumu aplink teritorijos, kurioje yra šie įrenginiai ar statiniai, aptvertimą, virš šios juostos esanti oro erdvė ir žemė po šia juosta;
- ** vadovaujantis LR specialiąja žemės naudojimo sąlygų įstatymo 24 str. po 1 m) abi puses žemos įtampos požeminės elektros linijų.

Duomenų šaltiniai:

- 1: M 1:10000 georeferencinių erdvinių duomenų rinkinys GRPK © Nacionalinė žemės tarnyba prie AM, 2023.
- 2: CRT10LT – Lietuvos Respublikos teritorijos M 1:10 000 skaitmeninis rastinis ortofotografinis žemėlapis © Nacionalinė žemės tarnyba prie AM, 2022.
- 3: LR miškų valstybės kadastro duomenys © Valstybinė miškų tarnyba, 2023.
- 4: AB Amber Grid duomenų rinkinys, 2023.

PLANŲ PAVAIKAVIMAS: Planuojama apsaugos zonos teritorijoje esančių magistralinių dujotiekių ir susijusios infrastruktūros apsaugos zonos planas

atomis Žemėnaivystės ir planavimo bendrovė

TPV0081 PDX E Grublovskė 2023

SKAIDINIS PLANAVIMO INŽINERINIS DOKUMENTAS

TRUMP. AB „AMBER GRID“

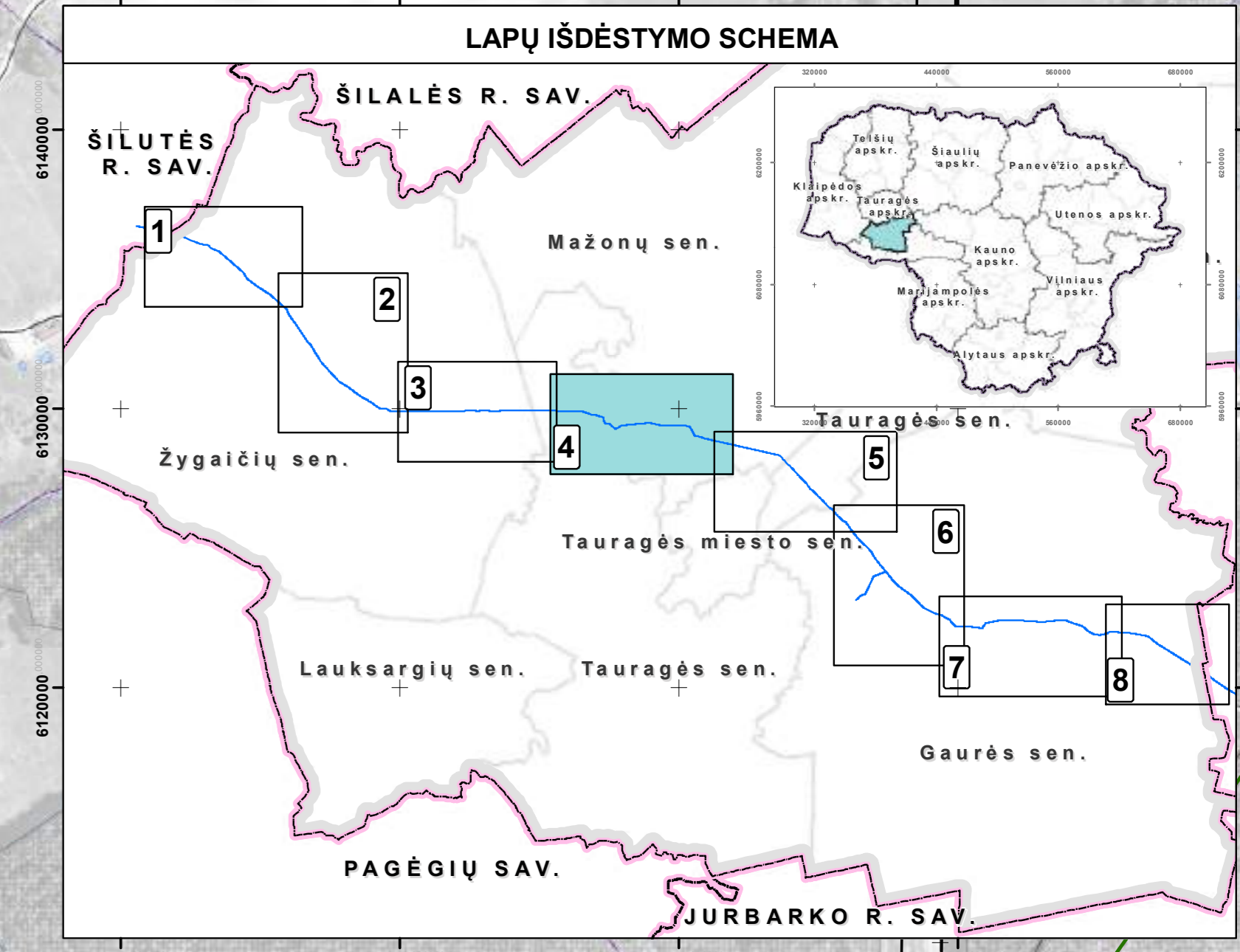
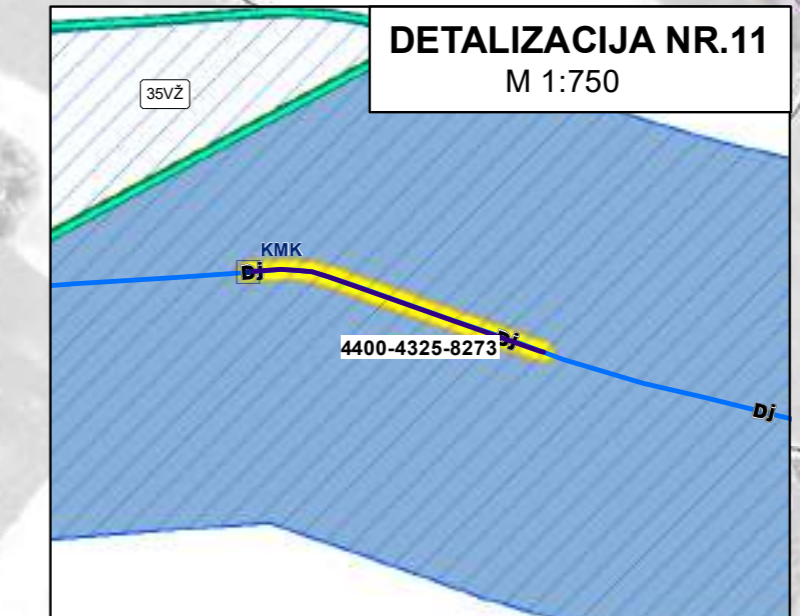
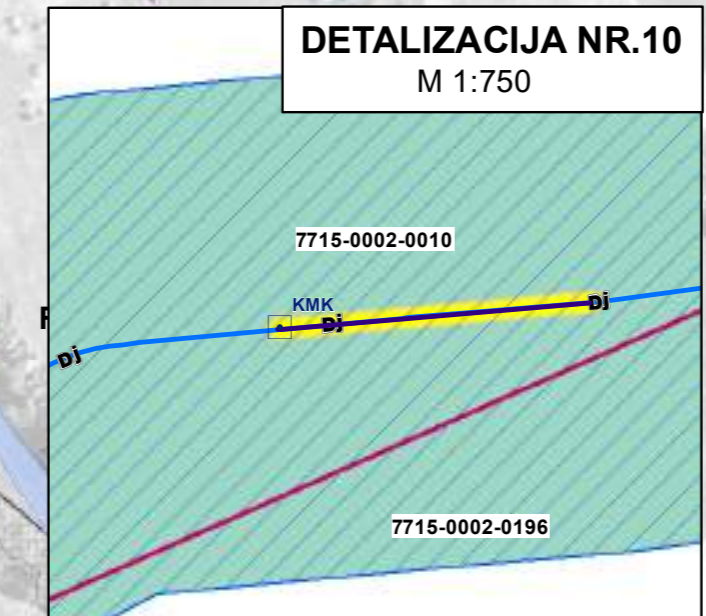
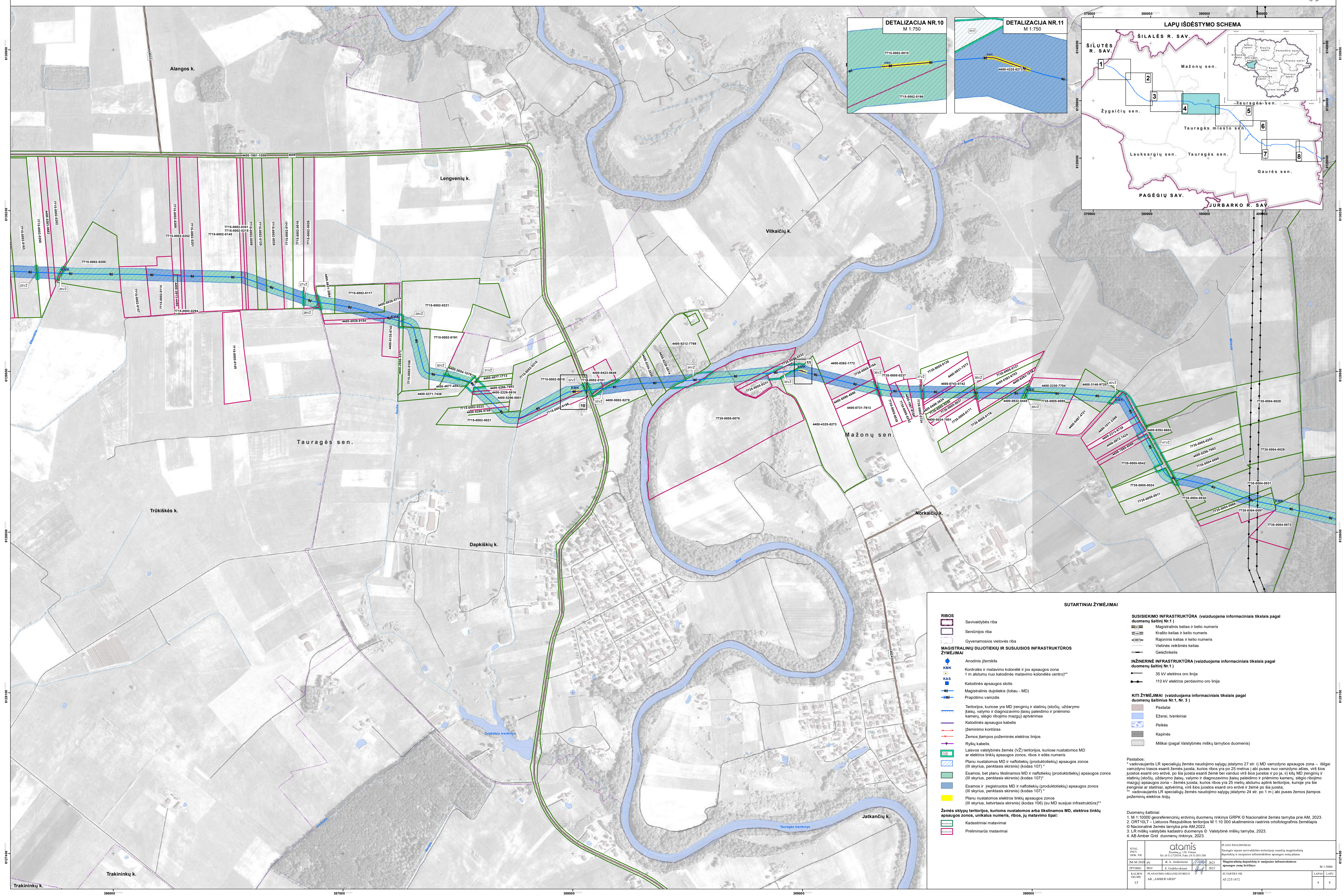
SEKCIJOS NR. AT-22F-1472

SKAIDINIS NR. 3

LAPOS 1/1

DATA 2023

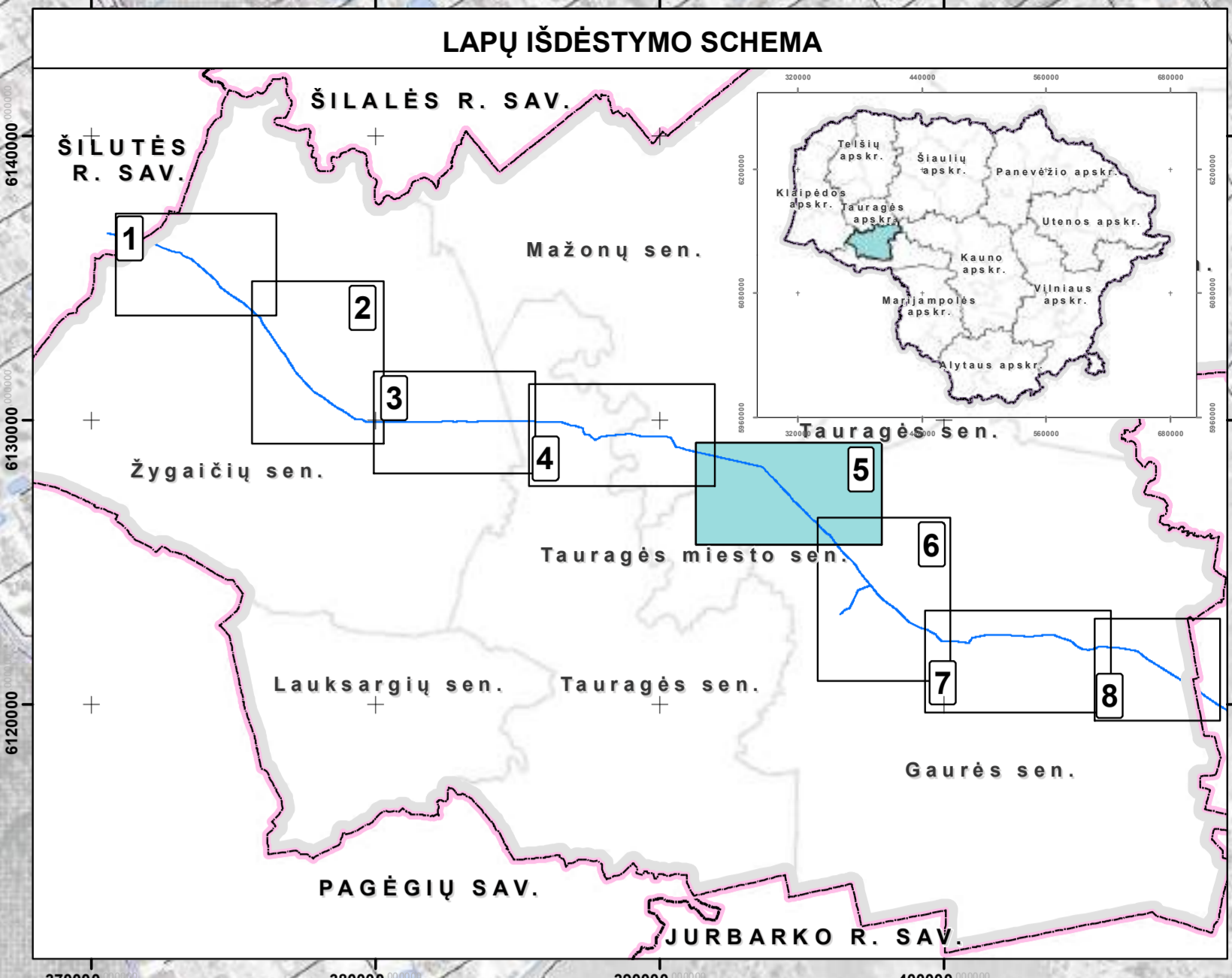
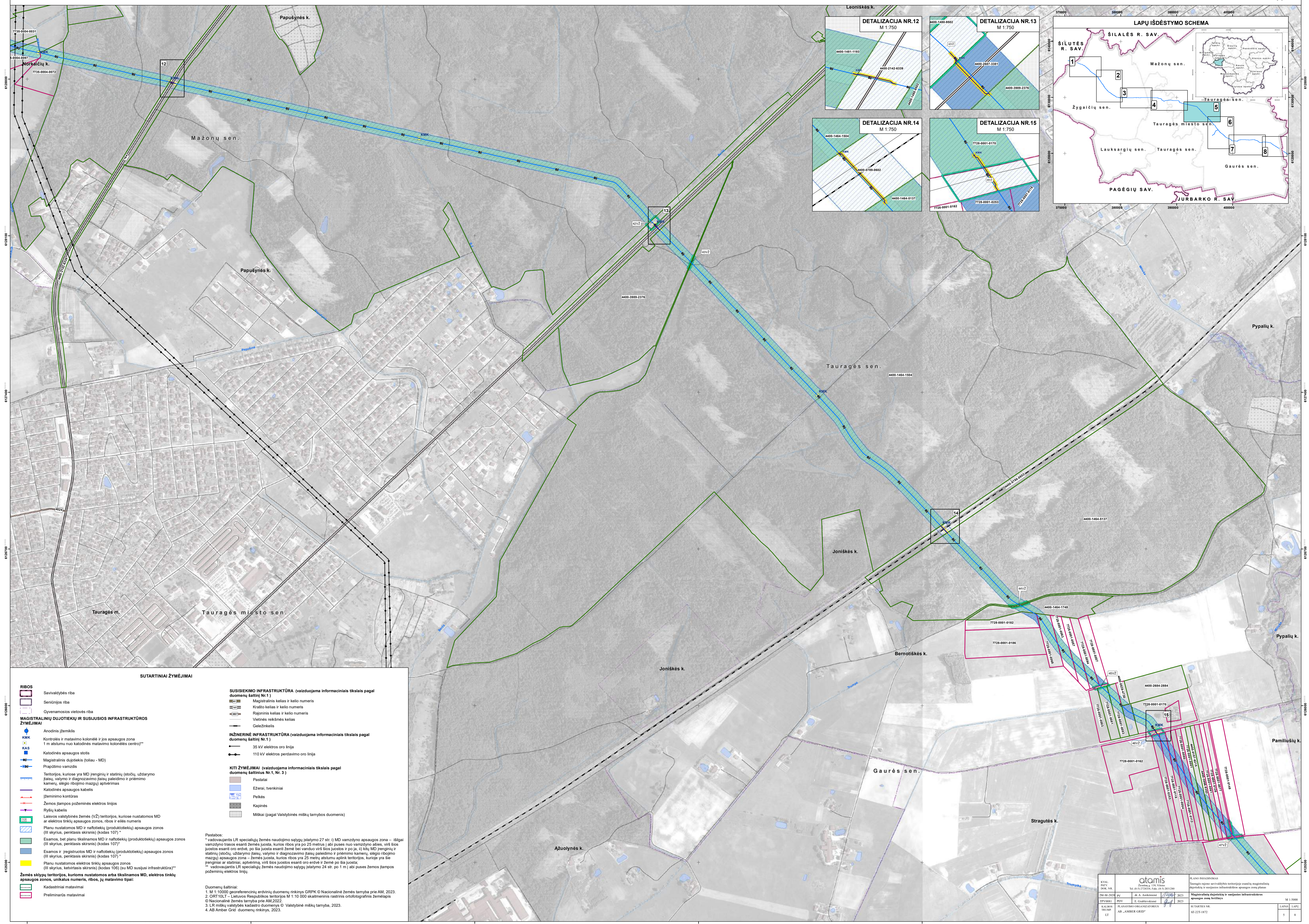
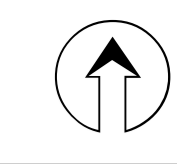
TAURAGĖS RAJONO SAVIVALDYBĖS TERITORIJOJE ESANČIŲ MAGISTRALINIŲ DUJOTIEKIŲ IR SUSIJUSIOS INFRASTRUKTŪROS APSAUGOS ZONŲ PLANAS



- ### SUTARTINIAI ŽYMĖJIMAI
- RIBOS**
 - Savivaldybės riba
 - Seniūnijos riba
 - Gyvenamosios vietovės riba
 - MAGISTRALINIŲ DUJOTIEKIŲ IR SUSIJUSIOS INFRASTRUKTŪROS ŽYMĖJIMAI**
 - Anodinis žemėklis
 - KMK Kontrolės ir matavimo kolonėlė ir jos apsaugos zona 1m atstumu nuo katodinės matavimo kolonėlės centro**
 - KAS Katodinės apsaugos stotis
 - Magistralinis dujotieksis (toliau - MD)
 - Prapūtimo vamzdis
 - Territorijos, kuriose yra MD įrenginių ir statinių (stočių, uždarymo įtaisų, valymo ir diagnostavimo įtaisų paleidimo ir priėmimo kameros, slėgio ribojimo mazgų) aptarnavimas
 - Katodinės apsaugos kabelis
 - Žemėnimo kontūras
 - Žemos įtampos požeminės elektros linijos
 - Ryšių kabelis
 - Laisvos valstybinės žemės (VŽ) teritorijos, kuriose nustatomos MD ar elektros tinklų apsaugos zonos, ribos ir eilės numeris
 - Plano nustatomos MD ir natūraliųjų (produktotiekių) apsaugos zonos (III skyrius, penktasis skirsnis) (kodas 107)*
 - Esamos, bet planu tikslinamos MD ir natūraliųjų (produktotiekių) apsaugos zonos (III skyrius, penktasis skirsnis) (kodas 107)*
 - Esamos ir įrengtos MD ir natūraliųjų (produktotiekių) apsaugos zonos (III skyrius, ketvirtasis skirsnis) (kodas 106) (su MD susijusi infrastruktūra)**
 - Plano nustatomos elektros tinklų apsaugos zonos (III skyrius, ketvirtasis skirsnis) (kodas 106) (su MD susijusi infrastruktūra)**
 - MAGISTRALINIŲ DUJOTIEKIŲ IR SUSIJUSIOS INFRASTRUKTŪROS ŽYMĖJIMAI**
 - Magistralinis kelias ir kelio numeris
 - Krašto kelias ir kelio numeris
 - Rajoninis kelias ir kelio numeris
 - Vietinės reikšmės kelias
 - Geležinkelis
 - INŽINERINĖ INFRASTRUKTŪRA (vaiduojama informaciniais tikslais pagal duomenų šaltinį Nr.1)**
 - 35 kV elektros oro linija
 - 110 kV elektros perdavimo oro linija
 - KITI ŽYMĖJIMAI (vaiduojama informaciniais tikslais pagal duomenų šaltinius Nr.1, Nr.3)**
 - Pastatai
 - Ežerai, Venkiniai
 - Peikės
 - Kapinės
 - Mškai (pagal Valtstybinės miškų tarnybos duomenis)
- Žemės sklypų teritorijos, kuriose nustatomos arba tikslinamos MD, elektros tinklų apsaugos zonos, unikalus numeris, ribos, jų matavimo tūpai:**
- PLANŲ PAVAIKINIMAS**
Tauragės rajono savivaldybės teritorijoje esančių magistralinių dujotiekių ir susijusios infrastruktūros apsaugos zonos planas
- PLANŲ PAVAIKINIMAS**
Tauragės rajono savivaldybės teritorijoje esančių magistralinių dujotiekių ir susijusios infrastruktūros apsaugos zonos planas
- PLANŲ PAVAIKINIMAS**
Tauragės rajono savivaldybės teritorijoje esančių magistralinių dujotiekių ir susijusios infrastruktūros apsaugos zonos planas

AVL	PLANAS	PLANŲ PAVAIKINIMAS	PLANŲ PAVAIKINIMAS
PNV	PLANAS	PLANŲ PAVAIKINIMAS	PLANŲ PAVAIKINIMAS
DOK. NR.	PLANAS	PLANŲ PAVAIKINIMAS	PLANŲ PAVAIKINIMAS
ZM-M-2024	PLANAS	PLANŲ PAVAIKINIMAS	PLANŲ PAVAIKINIMAS
TPVORA	PLANAS	PLANŲ PAVAIKINIMAS	PLANŲ PAVAIKINIMAS
KALBOS	PLANAS	PLANŲ PAVAIKINIMAS	PLANŲ PAVAIKINIMAS
TRUMP	PLANAS	PLANŲ PAVAIKINIMAS	PLANŲ PAVAIKINIMAS
LT	PLANAS	PLANŲ PAVAIKINIMAS	PLANŲ PAVAIKINIMAS

TAURAGĖS RAJONO SAVIVALDYBĖS TERITORIJOJE ESANČIŲ MAGISTRALINIŲ DUJOTIEKIŲ IR SUSIJUSIOS INFRASTRUKTŪROS APSAUGOS ZONŲ PLANAS



SUTARTINIAI ŽYMĖJIMAI

RIBOS

- Savivaldybės riba
- Seniūnijos riba
- Gyvenamosios vietovės riba

MAGISTRALINIŲ DUJOTIEKIŲ IR SUSIJUSIOS INFRASTRUKTŪROS ŽYMĖJIMAI

- Anodinis žemėlapis
- KMK Kontrolės ir matavimo kolonėlė ir jos apsaugos zona 1 m atstumu nuo katodinės matavimo kolonėlės centro**
- KAS Katodinės apsaugos stotis
- Magistralinis dujotiekis (tolis - MD)
- Prapūtimo vamzdis
- Teritorijos, kuriose yra MD įrenginių ir statinių (stochų, uždarymo įtaisų, valymo ir diagnostavimo įtaisų paleidimo ir priėmimo kambarių, slėgio ribojimo mazgų) aptvertimas
- Katodinės apsaugos kabelis
- Žemės įtampos požeminės elektros linijos
- Ryšių kabelis
- Laisvos valstybinės žemės (VZ) teritorijos, kuriose nustatomos MD ar elektros tinklų apsaugos zonos, ribos ir eilės numeris
- Planu nustatomos MD ir naftotiekių (produktotiekių) apsaugos zonos (III skyrius, penktasis skirsnis) (kodas 107)*
- Esamos, bet planu tikslinamos MD ir naftotiekių (produktotiekių) apsaugos zonos (III skyrius, penktasis skirsnis) (kodas 107)*
- Esamos ir įrengtos MD ir naftotiekių (produktotiekių) apsaugos zonos (III skyrius, penktasis skirsnis) (kodas 107)*
- Planu nustatomos elektros tinklų apsaugos zonos (III skyrius, ketvirtasis skirsnis) (kodas 108) (su MD susijusi infrastruktūra)**
- Žemės sklypų teritorijos, kurioms nustatomos arba tikslinamos MD, elektros tinklų apsaugos zonos, unikalus numeris, ribos, jų matavimo tūpai:
- Kadastriniai matavimai
- Preliminariai matavimai

SUSISIEKIMO INFRASTRUKTŪRA (vaizduojama informaciniais tikslais pagal duomenų šaltinį Nr.1)

- Magistralinis kelias ir kelio numeris
- Krašto kelias ir kelio numeris
- Rajoninis kelias ir kelio numeris
- Vietinės reikšmės kelias
- Gelžinkelis

INŽINERINĖ INFRASTRUKTŪRA (vaizduojama informaciniais tikslais pagal duomenų šaltinį Nr.1)

- 35 kV elektros oro linija
- 110 kV elektros perdavimo oro linija

KITI ŽYMĖJIMAI (vaizduojama informaciniais tikslais pagal duomenų šaltinius Nr.1, Nr.3)

- Pastatai
- Ežerai, tvenkiniai
- Peikės
- Kapinės
- Miški (pagal Valstybinės miškų tarnybos duomenis)

Pastabos:

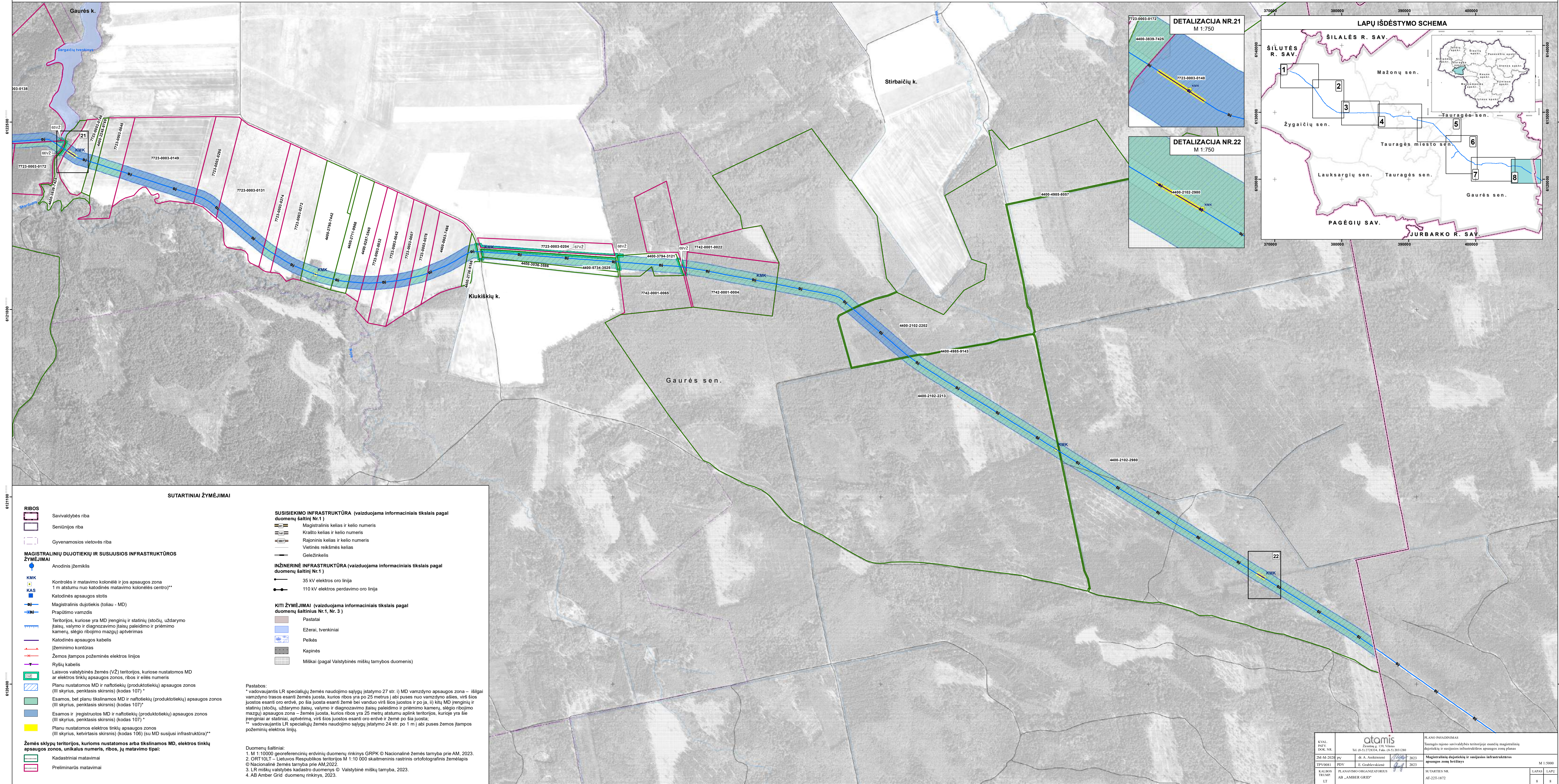

- * vadovaujantis LR specialiuju žemės naudojimo sąlygų įstatymu 27 str. 1) MD vamzdžio apsaugos zona – išilgai vamzdžio trasos esanti žemės juosta, kurios ribos yra po 25 metrus į abi puses nuo vamzdžio ašies, virš šios juostos esanti oro erdvė, po šia juosta esanti žemė bei vanduo virš šios juostos ir po ją, ir kitų MD įrenginių ir statinių (stochų, uždarymo įtaisų, valymo ir diagnostavimo įtaisų paleidimo ir priėmimo kambarių, slėgio ribojimo mazgų) apsaugos zona – žemės juosta, kurios ribos yra 25 metrų atstumu aplink teritorijos, kurioje yra šie įrenginiai ar statiniai, apvėtimai, virš šios juostos esanti oro erdvė ir žemė po šia juosta.
- ** vadovaujantis LR specialiuju žemės naudojimo sąlygų įstatymu 64 str. po 1) m) abi puses žemės įtampos požeminių elektros linijų.

Duomenų šaltiniai:

1. M 1:10000 georeferencinių erdvinių duomenų rinkinys GRPK © Nacionalinė žemės tarnyba prie AM, 2023.
2. OPT1017 – Lietuvos Respublikos teritorijos M 1:10 000 skaitmeninis rastinis ortofotografinis žemėlapis © Nacionalinė žemės tarnyba prie AM, 2022.
3. LR miškų valdybės kadaistro duomenys © Valstybinė miškų tarnyba, 2023.
4. AB Amber Grid duomenų rinkinys, 2023.

		PLANO PAVADINIMAS Tauragės rajono savivaldybės teritorijoje esančių magistralinių dujotiekių ir susijusios infrastruktūros apsaugos zonų planas	
KVAL. PLAN. NR. DM-M-2024-PV-001	D. A. Anuškevičienė E. Grabieškaitė	2023	M 1:5000
KALBOS LT	PLANAVIMO ORGANIZATORIUS AB „AMBER GRID“	2023	SEPTARTIES NR. AP-23-1872
		LAPAS 5	X

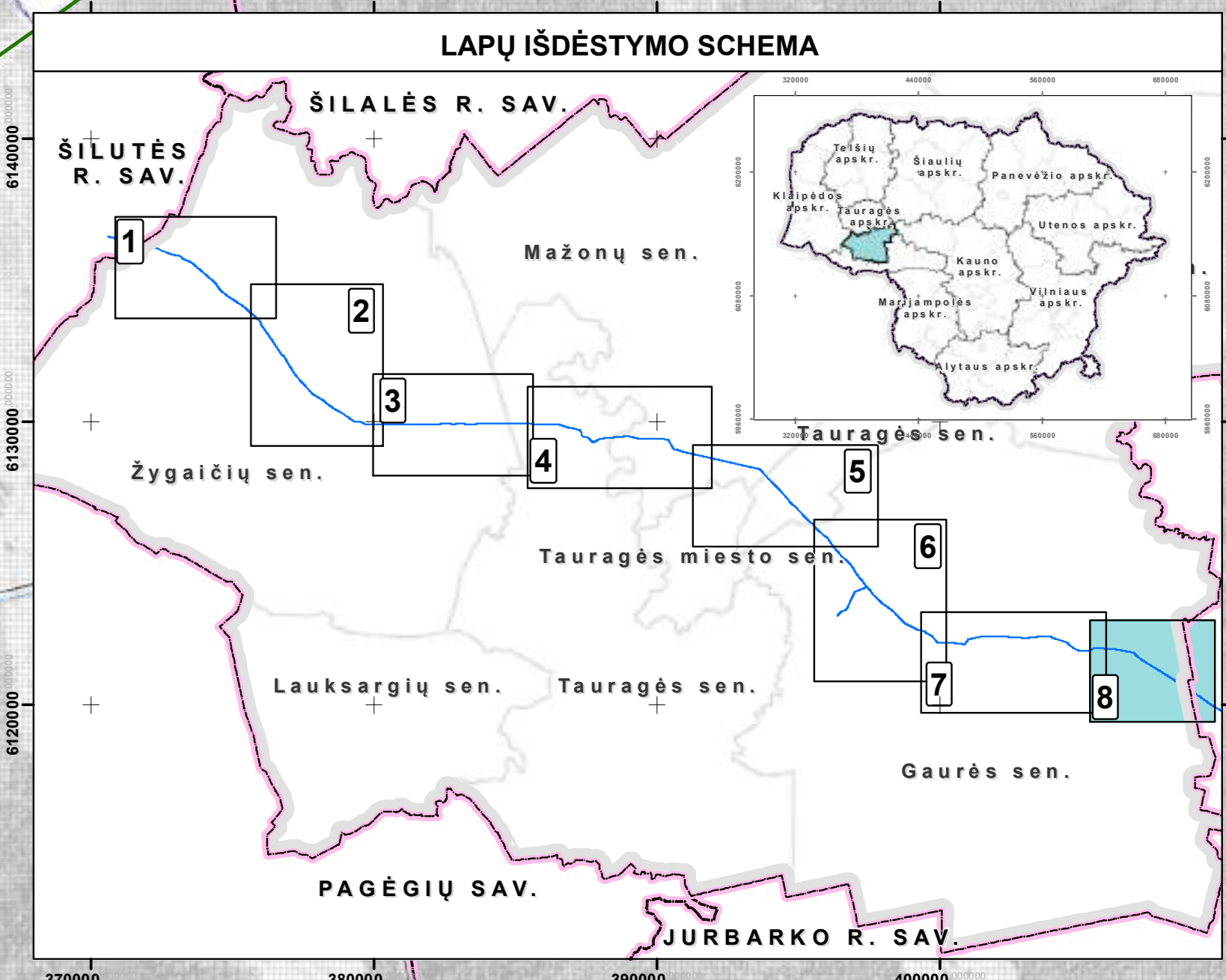
TAURAGĖS RAJONO SAVIVALDYBĖS TERITORIJOJE ESANČIŲ MAGISTRALINIŲ DUJOTIEKIŲ IR SUSIJUSIOS INFRASTRUKTŪROS APSAUGOS ZONŲ PLANAS



DETALIZACIJA NR.21
M 1:750



DETALIZACIJA NR.22
M 1:750



SUTARTINIAI ŽYMĖJIMAI

RIBOS

- Savivaldybės riba
- Seniūnijos riba
- Gyvenamosios vietovės riba

MAGISTRALINIŲ DUJOTIEKIŲ IR SUSIJUSIOS INFRASTRUKTŪROS ŽYMĖJIMAI

- Anodinis žemėklis
- KMK - Kontrolės ir matavimo kolonėlė ir jos apsaugos zona 1 m atstumu nuo katodinės matavimo kolonėlės centro**
- KAS - Katodinės apsaugos stotis
- DJ - Magistralinis dujotiekis (toliau - MD)
- DJ-1 - Prapūtimo vamzdis
- Teritorijos, kuriose yra MD įrenginių ir statinių (storių, uždarymo įtaisų, valymo ir diagnostinio įtaisų paleidimo ir priėmimo kamerų, slėgio ribojimo mazgų) aptvėrimas
- Katodinės apsaugos kabelis
- Įžeminimo kontūras
- Žarnos įtampos požeminės elektros linijos
- Ryšių kabelis
- Laisvos valstybinės žemės (VŽ) teritorijos, kuriose nustatomos MD ar elektros tinklų apsaugos zonos, ribos ir eilės numeris
- Planu nustatomos MD ir naftotiekių (produktotiekių) apsaugos zonos (III skyrius, penktasis skirsnis) (kodas 107) *
- Esamos, bet planu tikslinamos MD ir naftotiekių (produktotiekių) apsaugos zonos (III skyrius, penktasis skirsnis) (kodas 107) *
- Esamos ir įregistruotos MD ir naftotiekių (produktotiekių) apsaugos zonos (III skyrius, penktasis skirsnis) (kodas 107) *
- Planu nustatomos elektros tinklų apsaugos zonos (III skyrius, ketvirtasis skirsnis) (kodas 106) (su MD susijusi infrastruktūra)**

SUSISIEKIMO INFRASTRUKTŪRA (vaizduojama informaciniais tikslais pagal duomenų šaltinį Nr.1)

- Magistralinis kelias ir kelio numeris
- Krašto kelias ir kelio numeris
- Rajoninis kelias ir kelio numeris
- Vietinės reikšmės kelias
- Geležinkelis

INŽINERINĖ INFRASTRUKTŪRA (vaizduojama informaciniais tikslais pagal duomenų šaltinį Nr.1)

- 35 kV elektros oro linija
- 110 kV elektros perdavimo oro linija

KITI ŽYMĖJIMAI (vaizduojama informaciniais tikslais pagal duomenų šaltinius Nr.1, Nr.3)

- Pastatai
- Ežerai, tvenkiniai
- Pelkės
- Kapinės
- Mškai (pagal Valstybinės miškų tarnybos duomenis)

Žemės sklypų teritorijos, kurioms nustatomos arba tikslinamos MD, elektros tinklų apsaugos zonos, unikalus numeris, ribos, jų matavimo tipai:

- Kadastriniai matavimai
- Preliminarūs matavimai

Pastabos:

- * vadovaujantis LR specialiąjų žemės naudojimo sąlygų įstatymo 27 str. i) MD vamzdžio apsaugos zona – išilgai vamzdžio trasos esanti žemės juosta, kurios ribos yra po 25 metrus į abi puses nuo vamzdžio ašies, virš šios juostos esanti oro erdvė, po šia juosta esanti žemė bei vanduo virš šios juostos ir po ja, ii) kitų MD įrenginių ir statinių (storių, uždarymo įtaisų, valymo ir diagnostinio įtaisų paleidimo ir priėmimo kamerų, slėgio ribojimo mazgų) apsaugos zona – žemės juosta, kurios ribos yra 25 metrų atstumu aplink teritorijos, kurioje yra šie įrenginiai ar statiniai, aptvėrimą, virš šios juostos esanti oro erdvė ir žemė po šia juosta;
- ** vadovaujantis LR specialiąjų žemės naudojimo sąlygų įstatymo 24 str. po 1 m į abi puses žemės įtampos požeminių elektros linijų.

Duomenų šaltiniai:

1. M 1:10000 georeferencinių erdvinių duomenų rinkinys GRPK © Nacionalinė žemės tarnyba prie AM, 2023.
2. ORT KULT – Lietuvos Respublikos teritorijos M 1:10 000 skaitmeninis rastinis ortofotografinis žemėlapis © Nacionalinė žemės tarnyba prie AM, 2022.
3. LR miškų valstybės kadastro duomenys © Valstybinė miškų tarnyba, 2023.
4. AB Amber Grid duomenų rinkinys, 2023.

KVAL. PAVY. DOK. NR.	atamis		Žemėnaivė J. D. Mikšaitė		PLANO PAVADINIMAS	
2M-M-2023	PV	d. A. Anuškevičienė	2023	2023	Tauragės rajono savivaldybės teritorijoje esančių magistralinių dujotiekių ir susijusios infrastruktūros apsaugos zonų planas	
TPV0081	PDV	E. Grublevskienė	2023	2023	Magistralinių dujotiekių ir susijusios infrastruktūros apsaugos zonų brėžinys	
KALBOS TRUMP.	PLANAVIMO ORGANIZATORIS	SUTARTIES NR.	AT-22T-1872	LAPAS	LAPŲ	
LT	AB „AMBER GRID“			8	8	

DETALŪS METADUOMENYS

Dokumento sudarytojas (-ai)	Lietuvos Respublikos energetikos ministerija 302308327, Gedimino pr. 38, LT-01104 Vilnius
Dokumento pavadinimas (antraštė)	DĖL TAURAGĖS RAJONO SAVIVALDYBĖS TERITORIJOJE ESANČIŲ MAGISTRALINIŲ DUJOTIEKIŲ IR SUSIJUSIOS INFRASTRUKTŪROS APSAUGOS ZONŲ PLANO PATVIRTINIMO
Dokumento registracijos data ir numeris	2023-07-12 Nr. 1-209
Dokumento gavimo data ir dokumento gavimo registracijos numeris	–
Dokumento specifikacijos identifikavimo žymuo	ADOC-V1.0
Parašo paskirtis	Suderinimas
Parašą sukūrusio asmens vardas, pavardė ir pareigos	Giedrė Šeškevičienė, Vyriausiasis specialistas, Energetinio saugumo grupė
Sertifikatas išduotas	GIEDRĖ ŠEŠKEVIČIENĖ, Lietuvos Respublikos energetikos ministerija LT
Parašo sukūrimo data ir laikas	2023-07-03 13:58:10 (GMT+03:00)
Parašo formatas	XAdES-EPES
Laiko žymoje nurodytas laikas	–
Informacija apie sertifikavimo paslaugų teikėją	ADIC CA-B, Asmens dokumentu israsymo centras prie LR VRM LT
Sertifikato galiojimo laikas	2023-06-20 13:58:45 – 2026-06-19 13:58:45
Parašo paskirtis	Suderinimas
Parašą sukūrusio asmens vardas, pavardė ir pareigos	Daiva Brazdžiuvienė, Patarėjas, Teisės ir personalo grupė
Sertifikatas išduotas	DAIVA BRAZDŽIUVIENĖ LT
Parašo sukūrimo data ir laikas	2023-07-03 14:03:02 (GMT+03:00)
Parašo formatas	XAdES-EPES
Laiko žymoje nurodytas laikas	–
Informacija apie sertifikavimo paslaugų teikėją	EID-SK 2016, AS Sertifitseerimiskeskus EE
Sertifikato galiojimo laikas	2020-05-27 14:17:09 – 2025-05-26 23:59:59
Parašo paskirtis	Suderinimas
Parašą sukūrusio asmens vardas, pavardė ir pareigos	Dainius Bražiūnas, Grupės vadovas, Energetinio saugumo grupė
Sertifikatas išduotas	DAINIUS BRAŽIŪNAS LT
Parašo sukūrimo data ir laikas	2023-07-03 17:05:48 (GMT+03:00)
Parašo formatas	XAdES-EPES
Laiko žymoje nurodytas laikas	–
Informacija apie sertifikavimo paslaugų teikėją	EID-SK 2016, AS Sertifitseerimiskeskus EE
Sertifikato galiojimo laikas	2022-08-10 13:08:16 – 2027-08-09 23:59:59
Parašo paskirtis	Suderinimas
Parašą sukūrusio asmens vardas, pavardė ir pareigos	Inga Žilienė, Viceministras
Sertifikatas išduotas	INGA ŽILIENĖ, Lietuvos Respublikos energetikos ministerija LT
Parašo sukūrimo data ir laikas	2023-07-07 17:56:22 (GMT+03:00)
Parašo formatas	XAdES-EPES
Laiko žymoje nurodytas laikas	–
Informacija apie sertifikavimo paslaugų teikėją	ADIC CA-B, Asmens dokumentu israsymo centras prie LR VRM LT
Sertifikato galiojimo laikas	2023-05-10 13:47:56 – 2026-05-09 13:47:56
Parašo paskirtis	Pasirašymas
Parašą sukūrusio asmens vardas, pavardė ir pareigos	Dainius Kreivys, Ministras
Sertifikatas išduotas	DAINIUS KREIVYS, Lietuvos Respublikos energetikos ministerija LT
Parašo sukūrimo data ir laikas	2023-07-11 22:19:14 (GMT+03:00)
Parašo formatas	XAdES-T

DETALŪS METADUOMENYS

Laiko žymoje nurodytas laikas	2023-07-11 22:19:21 (GMT+03:00)
Informacija apie sertifikavimo paslaugų teikėją	ADIC CA-B, Asmens dokumentu israsymo centras prie LR VRM LT
Sertifikato galiojimo laikas	2023-05-10 14:08:01 – 2026-05-09 14:08:01
Informacija apie būdus, naudotus metaduomenų vientisumui užtikrinti	"Registravimas" paskirties metaduomenų vientisumas užtikrintas naudojant "RCSC IssuingCA, VI Registru centras - i.k. 124110246 LT" išduotą sertifikatą "DBSIS, Informatikos ir ryšių departamentas prie Lietuvos Respublikos vidaus reikalų ministerijos, į.k.188774822 LT", sertifikatas galioja nuo 2022-05-19 16:48:06 iki 2025-05-18 16:48:06
Pagrindinio dokumento priedų skaičius	2
Pagrindinio dokumento priedamų dokumentų skaičius	–
Priedamo dokumento sudarytojas (-ai)	–
Priedamo dokumento pavadinimas (antraštė)	–
Priedamo dokumento registracijos data ir numeris	–
Programinės įrangos, kuria naudojantis sudarytas elektroninis dokumentas, pavadinimas	DBSIS, versija 3.5.73.1
Informacija apie elektroninio dokumento ir elektroninio (-ių) parašo (-ų) tikrinimą (tikrinimo data)	Atitinka specifikacijos keliamus reikalavimus. Visi dokumente esantys elektroniniai parašai galioja (2023-07-12 08:32:13)
Paieškos nuoroda	–
Papildomi metaduomenys	Nuorašą suformavo 2023-07-12 08:32:14 DBSIS