






Užsakovas	AB „Amber Grid“ Laisvės pr. 10, Vilnius LT-04215
Projekto pavadinimas	Panevėžio rajono savivaldybės teritorijoje esančių magistralinių dujotiekių ir susijusios infrastruktūros apsaugos zonų plano aiškinamasis raštas
Projekto numeris	AT-22T-1872
Išleidimo data	2023

UAB „ATAMIS“	TERITORIJŲ PLANAVIMO PADALINIO VADOVĖ PROJEKTO VADOVĖ	ELEONORA GRABLEVSKIENĖ Atestato Nr. TVP 0081 ASTA ANIKĖNIENĖ Kvalifikacijos pažymėjimo Nr. 2M-M-2020	
---------------------	---	--	--

Plano rengėjai:

	<p>UAB „Atamis“ Žirmūnų g. 139-319, LT 09120 Vilnius Įm. kodas 300564438</p> <p><i>Projekto dalies vadovė</i> <i>Asta Anikėnienė</i> <i>El. paštas: a.anikeniene@atamis.lt</i> <i>Tel.: +370 614 32520</i></p>
---	---

Teritorijų planavimo dokumentą parengusių specialistų sąrašas:

Eil. Nr.	Pareigos	Vardas Pavardė	Parašas
1.	PV	Asta Anikėnienė	
2.	PDV	Eleonora Grablevskienė	

TURINYS

IVADAS	4
1. PLANO RENGIMAS	8
2. PLANO VIEŠINIMO IR TVIRTINIMO PROCEDŪROS	21
1 PRIEDAS	23
1 lentelė. Panevėžio rajono savivaldybės teritorijoje esančių magistralinių dujotiekių ir Susijusios infrastruktūros apsaugos zonų plano suvestiniai duomenys.....	24
2 lentelė. Laisvos valstybinės žemės teritorijos, kuriose nustatomos MD, elektros tinklų apsaugos zonos	115
2 PRIEDAS	124
1 lentelė. Žemės sklypų, kurie patenka į Plane nustatomas magistralinių dujotiekių ir Susijusios infrastruktūros apsaugos zonas, duomenys	125
GRAFINĖ DALIS	161

IVADAS

Plano pavadinimas – Panevėžio rajono savivaldybės teritorijoje esančių magistralinių dujotiekių ir susijusios infrastruktūros apsaugos zonų planas (toliau – **Planas**).

Plano objektas:

1. magistralinio dujotiečio vamzdynas (atšaka į Gegužinės DSS), kurio unikalus Nr. 4198-5034-8010 (statybos pabaigos metai 1985; rekonstravimo pabaigos metai 2021);
2. magistralinio dujotiečio vamzdynas, (atšaka į Miežiškių DSS), kurio unikalus Nr. 4198-7038-5013 (statybos pabaigos metai 1987);
3. magistralinio dujotiečio vamzdynas, kurio unikalus Nr. 4199-8018-9010 (statybos pabaigos metai 1990; rekonstravimo pabaigos metai 2019);
4. magistralinio dujotiečio vamzdynas (atšaka į Panevėžio DSS), kurio unikalus Nr. 4199-8020-1011 (statybos pabaigos metai 1970, rekonstravimo pabaigos metai 2015);
5. magistralinio dujotiečio vamzdynas (atšaka į Panevėžio DSS (lupingas)), kurio unikalus Nr. 4199-8021-9019 (statybos pabaigos metai 1972);
6. magistralinio dujotiečio vamzdynas (atšaka į Panevėžio dujų kompresorių stotį), kurio unikalus Nr. 4199-8022-0018 (statybos pabaigos metai 1974, rekonstravimo pabaigos metai 2022);
7. aukšto slėgio dujotiekis, kurio unikalus Nr. 4400-0477-5693 (statybos pabaigos metai 2004, rekonstravimo pabaigos metai 2006);
8. magistralinio dujotiečio vamzdynas, kurio unikalus Nr. 4400-1011-5564 (statybos pabaigos metai 2006);
9. magistralinio dujotiečio vamzdynas Ivacevičiai – Vilnius – Ryga, kurio unikalus Nr. 4400-2258-2636 (statybos pabaigos metai 1962; rekonstravimo pabaigos metai 2021);
10. magistralinio dujotiečio vamzdynas, kurio unikalus Nr. 4400-3154-8376 (statybos pabaigos metai 1964; rekonstravimo pabaigos metai 2021);
11. magistralinio dujotiečio vamzdynas Vilnius – Panevėžys – Ryga, kurio unikalus Nr. 4400-4035-6690 (statybos pabaigos metai 1986; rekonstravimo pabaigos metai 2021).
12. magistralinio dujotiečio vamzdynas Panevėžys – Šiauliai II gija, kurio unikalus Nr. 4400-4390-1879 (statybos pabaigos metai 1997; rekonstravimo pabaigos metai 2018);
13. magistralinio dujotiečio vamzdynas techninė jungtis Panevėžio DKS-MD Panevėžys – Šiauliai,

- kurio unikalus Nr. 4400-5605-2776 (statybos pabaigos metai 1975);
14. Gegužinės DSS, kurio unikalus Nr. 6698-5023-9016 (statybos pabaigos metai 1985; rekonstravimo pabaigos metai 2013);
 15. Panevėžio DKS, kurio unikalus Nr. 6697-4005-2018 (statybos pabaigos metai 1974);
 16. Panevėžio DSS II, kurio unikalus Nr. 4400-0996-7755 (statybos pabaigos metai 2006);
 17. Panevėžio DSS I, kurio unikalus Nr. 4400-3916-7129 (eksploatavimo pradžios metai 1987);
 18. Piniavos DSS, kurio unikalus Nr. 4400-0477-8785 (statybos pabaigos metai 2004);
 19. Raguvos DSS, kurio unikalus Nr. 6699-0019-1012 (statybos pabaigos metai 1990; rekonstravimo pabaigos metai 2012);
 20. naujai įrengiamos (projektinės) kontrolės matavimų kolonėlės (magistralinių dujotiekių elektrocheminės apsaugos nuo korozijos sistemos rekonstravimo projektas (projekto Nr. 2011-47) 2012 metai. Ruožas Nr.8. magistralinis dujotiekis Panevėžys – Vilnius ir magistralinis dujotiekis Ivacevičiai – Vilnius – Ryga su atšakomis – naujai įrengiamos (projektinės) 33 kontrolės matavimų kolonėlės;
 21. Magistralinio dujotiekio jungties tarp atšakos į Panevėžio dujų kompresorių stotį Maksvytiškių k., Panevėžio sen., Panevėžio r. sav. ir magistralinio dujotiekio Panevėžys-Šiauliai II gija Panevėžio r. sav., rekonstravimo projektas 2021 m. liepos mėn. 26 d. SLD Nr. LRS-54-210726-00031.
 22. Magistralinio dujotiekio Panevėžys - Šiauliai II gija uždarymo įtaiso 3M Petrauskynės k., Pajstrio sen., Panevėžio r. sav. pakeitimo ir prijungimo prie SCADA rekonstravimo projektas 2020-09-09. Parengimo metai 2021 m. birželio mėn. 10 d. SLD Nr. LRS-54-210610-00022.
 23. Magistralinio dujotiekio atšakos į Panevėžio DSS uždarymo įtaisų Nr. 1, 2, 6, 7 Tutiškių k., Karsakiškių sen. Panevėžio r. sav. pakeitimo ir prijungimo prie SCADA rekonstravimo projektas 2020-09-08. Parengimo metai 2021 m. liepos 26 d. SLD Nr. LRS-54-210726-00032.
 24. Magistralinio dujotiekio atšakoje į demontuotą Miežiškių DSS uždarymo įtaiso 1-I (4J) Miežiškių mstl., Miežiškių sen., Panevėžio r. sav. pakeitimo ir prijungimo prie SCADA rekonstravimo projektas 2020-09-07. Parengimo metai 2021 m. birželio m. 10 d. SLD Nr. LRS-54-210610-00021;
 25. Magistralinio dujotiekio techninės jungties Panevėžio DKS-MD Panevėžys – Šiauliai,

uždarymo įtaiso Nr. 2K Stalilioninės k. Pajstrio sen., Panevėžio r. sav. pakeitimo ir prijungimo prie SCADA rekonstravimo projektas 2020-09-16. Parengimo metai 2021 m. birželio mėn. 26 d. SLD Nr. LRS-54-210726-00033.

26. kita susijusi infrastruktūra (elektros tinklai (įskaitant katodinės apsaugos)) (toliau – **Susijusi infrastruktūra**).

Plano teritorija – Planas rengiamas magistralinio dujotiekio (toliau – **MD**) ir Susijusios infrastruktūros objektams, esantiems Panevėžio rajono savivaldybės Raguvos, Miežiškių, Smilgių, Pajstrio, Karsakiškio, Panevėžio seniūnijų teritorijose.

Plano iniciatorius – AB „Amber Grid“, Laisvės pr. 10, Vilnius LT-04215, tel. +370 5 236 0855, el. paštas info@ambergrid.lt, interneto svetainė <https://www.ambergrid.lt/>). Už šio plano sprendinių rengimo vykdymą atsakingas asmuo – vyresnioji inžinierė Rūta Bastikaitienė, tel. +370 640 42 750, el. paštas r.bastikaitiene@ambergrid.lt.

Plano rengėjas – UAB „Atamis“, juridinio asmens kodas 300564438, Žirmūnų g. 139 A, LT-09120 Vilnius, interneto svetainės adresas www.atamis.lt, atsakingas asmuo – Projekto vadovė Asta Anikėnienė (kvalifikacijos pažymėjimas Nr. 2M-M-2020, išduotas Nacionalinės žemės tarnybos prie Žemės ūkio ministerijos direktoriaus 2014 m. balandžio 17 d. įsakymu Nr. 1P-(1.3.)-151), tel. +370 614 32520, el. paštas a.anikeniene@atamis.lt.

Plano rengimo pagrindas – AB „Amber Grid“ ir UAB „Atamis“ 2022 m. sausio 3 d. paslaugų pirkimo – pardavimo sutartis Nr. 553093(3)/AT-22T-1872.

Plano tikslas – parengti Panevėžio rajono savivaldybės teritorijoje esančių MD ir Susijusios infrastruktūros apsaugos zonų planą (nerengiant teritorijų planavimo dokumento ar žemės valdos projekto).

Plano rengėjas yra atsakingas už tinkamą apsaugos zonų nurodymą ir šių apsaugos zonų pažymėjimą plane.

Teisinis pagrindas. Planas rengiamas vadovaujantis:

1. Lietuvos Respublikos (toliau – **LR**) specialiųjų žemės naudojimo sąlygų įstatymu (toliau – **SŽNS įstatymas**);
2. LR žemės įstatymu;
3. LR miškų įstatymu;
4. LR nekilnojamojo turto kadastro įstatymu;
5. LR nekilnojamojo turto kadastro nuostatais (toliau – **Nekilnojamojo turto kadastro**

nuostatai);

6. LR nekilnojamojo turto registro įstatymu;
7. LR nekilnojamojo turto registro nuostatais;
8. LR energetikos ministro 2020 m. spalio 13 d. įsakymu Nr. 1-339 patvirtintu Elektros tinklų, magistralinių dujotiekių ir naftotiekių (produktotiekių), skirstomųjų dujotiekių, šilumos perdavimo tinklų apsaugos zonų, magistralinių dujotiekių vietovės klasių teritorijų planų rengimo (nerengiant teritorijų planavimo dokumento ar žemės valdos projekto) ir tvirtinimo tvarkos aprašu (toliau – **Tvarkos aprašas**);
9. LR Vyriausybės 2020 m. balandžio 1 d. nutarimu Nr. 339 patvirtinta Kompensacijos dėl specialiųjų žemės naudojimo sąlygų taikymo LR specialiųjų žemės naudojimo sąlygų įstatyme nurodytose teritorijose, nustatytose tenkinant viešąjį interesą, apskaičiavimo ir išmokėjimo metodika (toliau – **Metodika**);
10. LR žemės ūkio ministro 2019 m. gruodžio 16 d. įsakymu Nr. 3D-700 „Dėl Teritorijų, kuriose taikomos specialiosios žemės naudojimo sąlygos, erdvinių duomenų rinkinio specifikacijos patvirtinimo“ (toliau – **Specifikacija**);
11. kitais teisės aktų reikalavimais.

1. PLANO RENGIMAS

Remiantis Tvarkos aprašo 2 punkto nuostatomis, Planas rengiamas ir objektų apsaugos zonos jame nustatomos nerengiant teritorijų planavimo dokumento ar žemės valdos projekto tenkinant viešąjį interesą pagal SŽNS įstatymo 7 straipsnio 3 dalį, kai žemės savininkų ir/ar valstybinės bei savivaldybių žemės patikėtinių sutikimai neprivalomai ir objektų apsaugos zonos nustatomos MD bei Susijusiai infrastruktūrai. Vadovaujantis Tvarkos aprašo 4 punkto nuostatomis, rengiamas vienas Planas tarpusavyje susijusiems skirtingų rūšių objektams, kadangi plano iniciatorius yra tas pats asmuo.

Šiuo planu MD vietovės klasių teritorijos nėra nustatomos. Šių teritorijų nustatymui bus rengiamas atskiras planas.

Plano iniciatorius – Lietuvos gamtinių dujų perdavimo sistemos operatorius, atsakingas už gamtinių dujų perdavimą (transportavimą aukšto slėgio vamzdynais) sistemos naudotojams, gamtinių dujų infrastruktūros eksploatavimą, priežiūrą ir plėtojimą, veikiantis pagal Valstybinės energetikos reguliavimo tarybos 2015-04-10 išduotą gamtinių dujų perdavimo veiklos licenciją Nr. L2-3 (GDP). Vadovaujantis SŽNS įstatymo nuostatomis, turi pareigą atlikti žymas, registruoti MD ir Susijusios infrastruktūros objektų, įrengtų iki SŽNS įstatymo įsigaliojimo dienos, apsaugos zonas Nekilnojamojo turto registre (toliau – **NTR**) ir Nekilnojamojo turto kadastre (toliau – **NTK**). Planas rengiamas Plano iniciatoriaus sprendimu.

Į Plano sprendinius neįtraukiami kitų MD įrenginių ir statinių (stočių, uždarymo įtaisų, valymo ir diagnostavimo įtaisų paleidimo ir priėmimo kamerų, išskyrus katodinius apsaugos įrenginius) aptvertose vidinėse teritorijose esantys Plano iniciatoriui priklausantys objektai, kai visas šių teritorijų užimamas plotas yra Plano iniciatoriui priklausančiuose ar naudojamuose žemės sklypuose. Atitinkamai Plano sprendiniais netikslinamos šiai su MD Susijusiai infrastruktūrai (elektros įžeminimo linijoms, apšvietimo tinklams ir kt.) nustatytos teritorijos, kuriose taikomos specialiosios žemės naudojimo sąlygos.

Vadovaujantis Tvarkos aprašo 8 punkto nuostatomis, Planas parengtas, naudojant šiuos aktualius duomenis:

Plano iniciatoriaus pateiktą aktualią MD ir Susijusios infrastruktūros objektų faktinės padėties grafinių duomenų informaciją (MD ir Susijusios infrastruktūros objektai Plano brėžinyje žymimi vadovaujantis Tvarkos aprašo reikalavimais, nurodytu iki 0,5 m tikslumu, o projektiniai iki 1 m tikslumu). Vėdinimo vamzdžiui nėra taikoma MD ir naftotiekių (produktotiekių) apsaugos zona, jis vaizduojamas tik informaciniais tikslais.

- NTR ir NTK duomenis (2022-08-19), VĮ „Registru centras“;
- 2022 metų Lietuvos Respublikos Georeferencinio pagrindo kadastro erdvinių duomenų rinkinį GRPK;
- specialiųjų žemės naudojimo sąlygų erdvinių duomenų rinkinį (SŽNSDR10LT);
- 2018-2020 metų LR teritorijos M 1:10 000 skaitmeninį rastrinį ortofotografinį žemėlapią ORT10LT;
- LR miškų valstybės kadastro duomenis (2022.01.13), Valstybinė miškų tarnyba;
- LR saugomų teritorijų valstybės kadastro duomenis (2022.01.13), Valstybinė saugomų teritorijų tarnyba prie Aplinkos ministerijos;
- Kultūros vertybių registro duomenis (2022.01.13), Kultūros paveldo departamentas;
- AB „Energetikos skirstymo operatorius“ pateiktus duomenis (2022-01-27) (Plane AB „Energijos skirstymo operatorius“ pateikti duomenys vaizduojami informaciniais tikslais);
- LITGRID AB pateiktus duomenis (2022-01-18) (Plane LITGRID AB pateikti duomenys vaizduojami informaciniais tikslais);
- VšĮ „Plaćiajuostis internetas“ pateiktus duomenis (2022-01-05) (Plane VšĮ „Plaćiajuostis internetas“ pateikti duomenys vaizduojami informaciniais tikslais);
- Telia Lietuva, AB pateiktus duomenis (2022-02-01) (Plane Telia Lietuva, AB pateikti duomenys vaizduojami informaciniais tikslais).

Plane MD ir Susijusios infrastruktūros objektai atvaizduoti sutartiniais ženklais, kurie reglamentuoti techninių reikalavimų reglamento GKTR 2.11.03:2014 „Topografinių erdvinių objektų rinkinys ir topografinių erdvinių objektų sutartiniai ženklai“ 1 priedo IV skyriuje. Jei šiame nurodytame teisės akte nėra Susijusios infrastruktūros objektams atvaizduoti nustatytų sutartinių ženklų, Plane tokie objektai pažymėti su Plano iniciatoriumi suderintais sutartiniais ženklais.

Plano erdvinių duomenų rinkinys sudarytas vadovaujantis Specifikacija.

Planu nustatomų MD ir Susijusios infrastruktūros apsaugos zonų pločiai atitinka SŽNS įstatyme nustatytus atitinkamus dydžius:

1. Vadovaujantis SŽNS įstatymo III skyriaus penktojo skirsnio nuostatomis, magistralinių dujotiekių ir naftotiekių (produktotiekių) apsaugos zonos (kodas 107*) dydžiai ir jose taikomos specialiosios žemės naudojimo sąlygos:

1.1) MD ir naftotiekių (produktotiekių) vamzdyno apsaugos zona – išilgai vamzdyno trasos esanti žemės juosta, kurios ribos yra po 25 metrus į abi puses nuo vamzdyno ašies, virš šios juostos esanti oro erdvė, po šia juosta esanti žemė bei vanduo virš šio juostos ir po ją;

1.2) Kitų MD ir naftotiekių (produktotiekių) įrenginių ir statinių (stočių, uždarymo įtaisų, valymo ir diagnozavimo įtaisų paleidimo ir priėmimo kamerų, slėgio ribojimo mazgų) apsaugos zona – žemės juosta, kurios ribos yra 25 metrų atstumu aplink teritorijos, kurioje yra šie įrenginiai ar statiniai, aptvėrimą, virš šios juostos esanti oro erdvė ir žemė po šia juosta.

Plane nustatomos MD apsaugos zonos ribose vadovaujantis SŽNS įstatymo 28 straipsniu taikomos šios specialiosios žemės naudojimo sąlygos:

MD apsaugos zonose draudžiama:

- 1) statyti pastatus, išskyrus SŽNS įstatymo 28 straipsnio 2 dalies 2 punkte nurodytus atvejus;
- 2) statyti ir (ar) įrengti sporto, žaidimų aikšteles, stadionus, turgavietes, lauko teatrus ir kitus viešam susibūrimui skirtus inžinerinius statinius ir įrenginius;
- 3) statyti ir (ar) įrengti degalines, pavojingų medžiagų talpyklas, saugyklas ir sąvartynus;
- 4) statyti ir (ar) įrengti visų rūšių transporto priemonių ir (ar) mechanizmų sustojimo vietas, stovėjimo ir saugojimo aikšteles, taip pat tiesti kelius ir geležinkelių kelius išilgai vamzdyno trasos, išskyrus SŽNS įstatymo 28 straipsnio 2 dalies 4 punkte nurodytus atvejus;
- 5) įrengti turistines stovyklavietes, taip pat statyti ir (ar) įrengti bei laikyti vagonėlius, kilnojamuosius namelius, kemperius, palapines ir medžioklės bokštelių;
- 6) 3 metrų atstumu į abi puses nuo vamzdyno išorinės sienelės lygiagrečiai su MD vamzdynu tiesti kitus inžinerinius tinklus, išskyrus SŽNS įstatymo 28 straipsnio 2 dalies 5 punkte nurodytus atvejus;
- 7) 6 metrų atstumu į abi puses nuo vamzdyno ašies, taip pat 6 metrų atstumu aplink talpyklą kondensatui laikyti ir dujoms iš jo pašalinti ir (arba) SŽNS įstatymo 27 straipsnio 3 dalyje nurodytų kitų MD įrenginių aptvėrimą sodinti ir auginti želdinius (išskyrus žolinius augalus), įveisti miškus, parkus, medelynus, pramoninius sodus;
- 8) sandėliuoti bet kokias medžiagas (išskyrus pašarus, energetikos ministro nustatyta tvarka gavus MD savininko ar valdytojo pritarimą ir medžiagas, skirtas MD statybos darbams). Šis reikalavimas negalioja MD, įgilintų ne mažiau kaip 20 metrų nuo vandens telkinio dugno, apsaugos zonose;
- 9) pilti druskas (išskyrus atvejus, kai druska barstomi keliai), chemines medžiagas, kurios gali

pakenkti MD, atliekas;

- 10) gadinti, užtverti ar užversti kelius, skirtus privažiuoti prie MD;
- 11) naudoti ugnį ir atlikti ugnies darbus, įrengti ir naudoti laužavietes, kepsnines, turistines virykles, laikinas lauko pirtis ir kitus atvirus arba uždarus ugnies šaltinius, taip pat bet kokius aukštos temperatūros, galinčius sukelti ugnį, įrenginius, išskyrus SŽNS įstatymo 28 straipsnio 2 dalies 15 punkte nurodytą atvejį;
- 12) ardyti vamzdyno pakrančių tvirtinimus, vandens pralaidas, žemės ir kitus įrenginius, saugančius MD nuo pažeidimų;
- 13) organizuoti renginius, susijusius su žmonių susibūrimu;
- 14) nuleisti inkarus, plaukti su nuleistais inkarais ir kitais vandens telkinių dugną siekiančiais įrankiais. Šis reikalavimas negalioja MD, įgilintų ne mažiau kaip 20 metrų nuo vandens telkinio dugno, apsaugos zonose;
- 15) sustoti visų rūšių transporto priemonėms ir (ar) mechanizmams MD apsaugos zonų susikirtimuose su valstybinės reikšmės keliais, išvažinėti žemę, suformuojant vėžes (provėžas), važiuoti esamomis vėžėmis (provėžomis) bet kokiomis transporto priemonėmis ir jų junginiais. Šis reikalavimas netaikomas, kai MD savininkas ar valdytojas atlieka MD eksploatacijos, remonto ar statybos darbus ir kai priešgaisrinės gelbėjimo pajėgos atlieka gaisrų gesinimo ar kitus žmonių paieškos ir gelbėjimo darbus arba pasirengimą šiems darbams;
- 16) medžiojant naudoti šaunamuosius ginklus, kai MD trasa eina virš žemės paviršiaus ir (ar) yra įrengta perpumpavimo stotis.

Pagal SŽNS įstatymo 28 straipsnio 2 dalį, negavus MD savininko ar valdytojo pritarimo (derinimo) projektui ar numatomai veiklai, MD apsaugos zonose draudžiama:

- 1) statyti statinius ir (ar) įrengti įrenginius, išskyrus statinius ir įrenginius, kurių statyba (įrengimas) draudžiama (draudžiamas) pagal SŽNS įstatymo 28 straipsnio 1 dalį;
- 2) statant valstybinio jūrų uosto infrastruktūrą ir suprastruktūrą – statyti pastatus;
- 3) rekonstruoti, griauti statinius ar išardyti įrenginius, keisti pastato (patalpos, patalpų) ar inžinerinio statinio paskirtį;
- 4) statant valstybinio jūrų uosto infrastruktūrą ir suprastruktūrą – statyti ir (ar) įrengti transporto priemonių sustojimo vietas, transporto priemonių ar kitų mechanizmų stovėjimo ir saugojimo aikšteles, taip pat tiesti kelius ir geležinkelių kelius išilgai vamzdyno trasos;

- 5) 3 metrų atstumu į abi puses nuo vamzdyno išorinės sienelės lygiagrečiai su MD vamzdynu tiesti drenažo vamzdžius;
- 6) naudoti žemės gelmių išteklius ir ertmes, vykdyti vandens telkinių gilinimo ir valymo darbus;
- 7) vykdyti tiesioginius žemės gelmių geologinius tyrimus ir kitus darbus, susijusius su gręžinių, iškasų įrengimu ir grunto bandinių ėmimu;
- 8) krauti į stirtas šieną, šiaudus, šakas, medieną;
- 9) priskirti žemę mėgėjų sodo teritorijoms;
- 10) skirti žuvininkystės plotus, pramoniniu būdu žvejoti ir gaudyti vandens gyvūnus;
- 11) kapoti ir pjaustyti ledą vandens telkiniuose;
- 12) vykdyti žemės melioravimo, drėkinimo ir sausinimo, kasybos, užtvindymo darbus;
- 13) vykdyti žemės darbus ar požeminius darbus didesniame kaip 0,3 metro gylyje;
- 14) keisti žemės paviršiaus altitudes daugiau kaip 0,3 metro (kasti gruntą arba užpilti papildomą grunto sluoksnį);
- 15) naudoti ugnį ir atlikti ugnies darbus technologiniams procesams vykdyti;
- 16) dirbti smūginiais ir (ar) vibraciją sukeliančiais mechanizmais;
- 17) vykdyti sprogdinimo darbus;
- 18) statyti ir eksploatuoti uosto infrastruktūrą ir suprastruktūrą;
- 19) kirsti ir (ar) kapoti želdinius (išskyrus žolinius augalus);
- 20) būti aptvertų MD įrenginių teritorijose;
- 21) važiuoti krovininėmis transporto priemonėmis, jų junginiais ir kitais mechanizmais neįrengus kelio.

MD savininkas ar valdytojas nepritaria projektui ar numatomai veiklai, jeigu SŽNS įstatymo 28 straipsnio 2 dalyje nurodyti darbai pažeis MD techninės saugos reikalavimus ir (ar) kels pavojų aplinkai, žmonių turtui, jų gyvybei ar sveikatai.

SŽNS įstatymo 28 straipsnio 1 ir 2 dalyse nurodyti draudimai netaikomi MD, kurio atžvilgiu nustatyta MD apsaugos zona, savininkui tiek, kiek tai reikalinga MD statybai, rekonstravimui, remontui, modernizavimui, naudojimui, techninei priežiūrai, eksploatavimui, apsaugai ir (ar) kitoms MD savininkui įstatymais priskirtoms funkcijoms vykdyti.

2. Vadovaujantis SŽNS įstatymo III skyriaus ketvirto skirsnio nuostatomis, elektros tinklų apsaugos zonos (kodas 106*) dydžiai ir jose taikomos specialiosios žemės naudojimosąlygos:

2.1) Požeminių kabelių linijos apsaugos zona – išilgai požeminių kabelių linijos esanti žemės juosta, kurios ribos yra po vieną metrą į abi puses nuo šios linijos, vanduo virš jos ir žemė po šia juosta.

Plane nustatomos elektros tinklų apsaugos zonos ribose vadovaujantis SŽNS įstatymo 25 straipsniu taikomos šios specialiosios žemės naudojimo sąlygos:

Elektros tinklų apsaugos zonose draudžiama:

- 1) statyti ir (ar) įrengti stadionus, sporto, žaidimų aikšteles, turgavietes, pavojingų medžiagų talpyklas ir saugyklas, sąvartynus, viešojo transporto stoteles;
- 2) statyti ir (ar) įrengti visų rūšių transporto priemonių ir (ar) mechanizmų stovėjimo ir saugojimo aikšteles oro linijų apsaugos zonose;
- 3) organizuoti renginius, susijusius su žmonių susibūrimu;
- 4) gadinti, užtvirti ar užversti kelius, skirtus privažiuoti prie elektros tinklų;
- 5) laidyti aitvarus ir skraidymo aparatų sportinius modelius, skraidyti bet kokio tipo skraidymo aparatais žemiau kaip 30 metrų virš aukščiausio oro linijos laido, išskyrus elektros tinklų naudotojų naudojamus elektros tinklų priežiūrai skirtus skraidymo aparatus;
- 6) naudoti ugnį ir atlikti ugnies darbus, įrengti bei naudoti laužavietes, kepsnines, turistines virykles, laikinąsias lauko pirtis ir kitus atvirus arba uždarus ugnies šaltinius, taip pat bet kokius aukštos temperatūros, galinčius sukelti ugnį, įrenginius, išskyrus atvejį, nurodytą SŽNS įstatymo 25 straipsnio 2 dalies 8 punkte;
- 7) sandėliuoti bet kokias medžiagas, išskyrus skirtas elektros tinklų statybos darbams vykdyti.

2.2) Pagal SŽNS įstatymo 25 straipsnio 2 dalį, negavus elektros tinklų savininko ar valdytojo pritarimo (derinimo) projektui ar numatomai veiklai, elektros tinklų apsaugos zonose draudžiama:

- 1) statyti statinius ir (ar) įrengti įrenginius, išskyrus statinius ir įrenginius, kurių statyba draudžiama pagal SŽNS įstatymo 25 straipsnio 1 dalį;
- 2) keisti pastato (patalpos, patalpų) ar inžinerinio statinio paskirtį;
- 3) rekonstruoti, griauti statinius ar išardyti įrenginius;
- 4) įrengti gyvūnų laikymo aikšteles, vielines užtvartas ir metalinestvoras;
- 5) atlikti įvairius kasybos, dugno gilinimo, žemės kasimo (lyginimo), sprogdinimo,

melioravimo, uztvindymo darbus;

- 6) sodinti, auginti arba kirsti želdinius (išskyrus krūmus ir žolinius augalus);
- 7) mechanizuotai laistyti žemės ūkio kultūras;
- 8) naudoti ugnį ir atlikti ugnies darbus technologiniams procesams vykdyti;
- 9) įrengti visų rūšių transporto priemonių ir kitų mechanizmų stovėjimo aikšteles požeminių kabelių linijų apsaugos zonose;
- 10) dirbti smūginiais ir (ar) vibraciją sukeliančiais mechanizmais požeminių kabelių linijų apsaugos zonose;
- 11) keisti žemės paviršiaus altitudes daugiau kaip 0,3 metro (kasti gruntą arba užpilti papildomą grunto sluoksnį) požeminių ir povandeninių kabelių linijų apsaugos zonose;
- 12) nuleisti inkarus, plaukti su nuleistais inkarais ir kitais dugną siekiančiais įrankiais povandeninių kabelių linijų apsaugos zonose;
- 13) įvažiuoti transporto priemonėms ir kitiems mechanizmom, kurių aukštis su krovinium arba be jo yra daugiau kaip 4,5 metro nuo kelio (žemės) paviršiaus oro linijų ir oro kabelių linijų apsaugos zonoje.

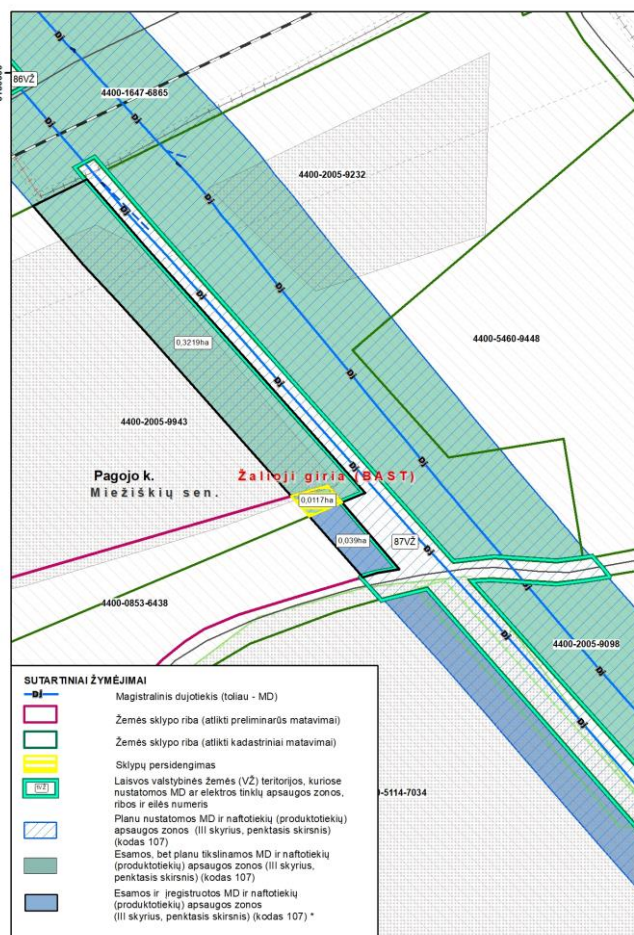
2.3.) Elektros tinklų savininkas ar valdytojas nepritaria projektui ar numatomai veiklai, jeigu SŽNS įstatymo 25 straipsnio 2 dalyje nurodyti darbai pažeis elektros tinklų techninės saugos reikalavimus ir (ar) kels pavojų aplinkai, žmonių turtui, jų gyvybei ar sveikatai.

* **Pastaba:** Kodas, nustatytas 2019 m. gruodžio 16 d. VĮ „Registrų centras“ generalinio direktoriaus įsakymu Nr. VE-633 (1.3 E) patvirtintame Teritorijų, kuriose taikomos specialiosios žemės naudojimo sąlygos, klasifikatoriuje.

Rengiant Plano sprendinius atlikta žemės sklypų, kurie patenka į MD apsaugos zoną ir/ar Susijusios infrastruktūros apsaugos zonas, NTR ir NTK duomenų analizė, bei surinkta informacija apie valstybės žemės plotus, kuriuose žemės sklypai nesuformuoti ir kurie patenka į minėtas apsaugos zonas. Dėl bet kokių priežasčių po Plano patvirtinimo pasikeitus NTR ir NTK įregistruotiems žemės sklypų ar į atskirus žemės sklypus nesuformuotos žemės duomenims visais atvejais (įskaitant, bet neapsiribojant: pertvarkius teritorijas, žemės sklypų ribas, suformavus naujus žemės sklypus ar patikslinus žemės sklypų ribas) Plano sprendiniais nustatytos MD apsaugos zonos ir/ar Susijusios infrastruktūros apsaugos zonos taikomos visoms į jas patenkančioms teritorijoms, žemės sklypams ir į atskirus žemės sklypus nesuformuoti žemei pagal patikslintus duomenis.

Rengiant planą bei analizuojant Panevėžio rajono savivaldybės teritorijoje esančių MD ir Susijusios infrastruktūros objektų apsaugos zonose patenkančius NTR ir NTK įregistruotus sklypus, identifikuotos 3 vietos, kuriose gretimybę turintys sklypai tarpusavyje persidengia, t. y. sklypo ribos kerta viena kitą.

Pirmas atvejis: Nustatytas persidengimas tarp gretimų sklypų (unikalus Nr. 4400-0853-6438 ir unikalus Nr. 4400-2005-9943, Miežiškių sen., Pagojys) (žiūrėti 1 pav.).

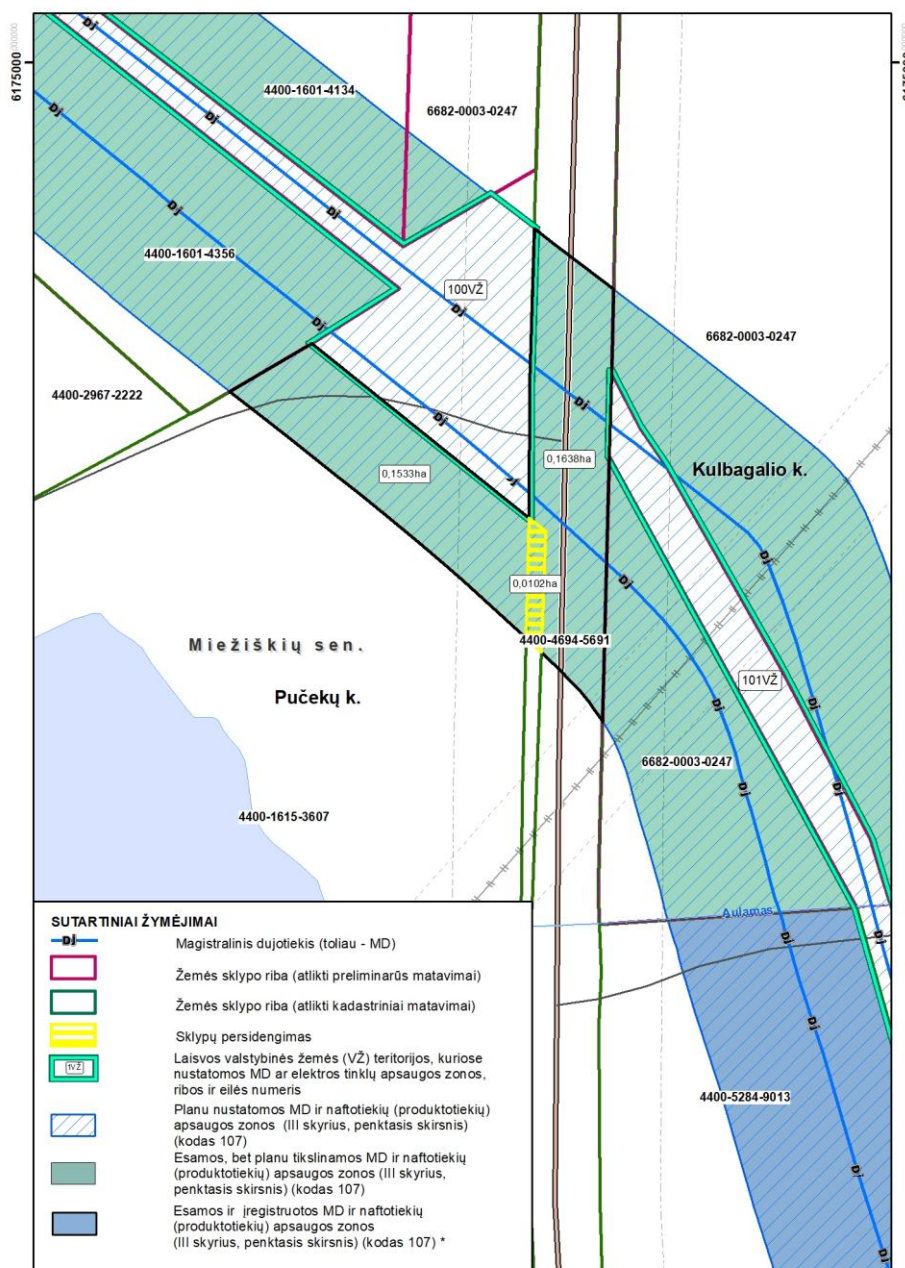


1 pav. Žemės sklypų unikalus Nr. 4400-0853-6438 ir unikalus Nr. 4400-2005-9943 ribų išsidėstymas Planu nustatomų MD ir Susijusios infrastruktūros apsaugos zonų atžvilgiu

Pagal pateiktus VĮ „Registrų centras“ duomenis, žemės sklypas, kurio unikalus Nr. 4400-0853-6438 yra suformuotas remiantis preliminariais matavimais LKS 94 koordinacių sistemoje ir Nekilnojamojo turto registre įregistruotas 2006-05-09. Žemės sklypas, kurio unikalus Nr. 4400-2005-9943 yra suformuotas remiantis kadastriniais matavimais LKS 94 koordinacių sistemoje ir Nekilnojamojo turto registre įregistruotas 2009-12-14. Vadovaujantis Lietuvos Respublikos nekilnojamojo turto registro įstatymo 4 straipsniu bei kitais aukščiau pateiktais įstatymais, Planu nustatomos MD ir naftotiekių (produktotiekių) apsaugos zonos minėtiems sklypams nustatytos individualiai, neatsižvelgiant į persidengiančias žemės sklypų ribas. Šio Plano sprendiniais nustatytos MD ir naftotiekių

(produktotiekių) apsaugos zonos taikomos žemės sklypams - unikalus Nr. 4400-2005-9943 – 0,3336 ha (Planu tikslinant MD ir naftotiekių (produktotiekių) apsaugos zoną). Sklypui, kurio unikalus Nr. 4400-0853-6438 nustatytas MD ir naftotiekių (produktotiekių) apsaugos zonos plotas sutampa su įregistruotu plotu – 0,0507 ha.

Antras atvejis: Nustatytas persidengimas tarp gretimų sklypų (unikalus Nr. 4400-1615-3607, unikalus Nr. 4400-4694-5691, Miežiškių sen., Pučekų k.) (žiūrėti 2 pav.).

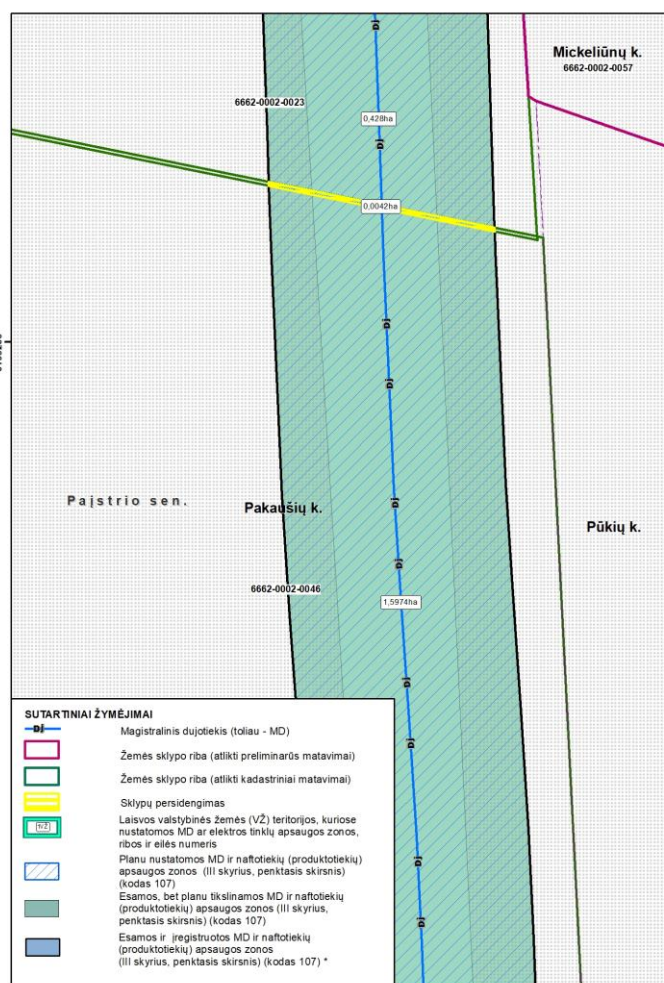


2 pav. Žemės sklypų unikalus Nr. 4400-1615-3607, unikalus Nr. 4400-4694-5691 ribų išsidėstymas Planu nustatomų MD ir Susijusios infrastruktūros apsaugos zonų atžvilgiu

Pagal pateiktus VĮ „Registrų centras“ duomenis, žemės sklypas, kurio unikalus Nr. 4400-1615-3607

yra suformuotas remiantis kadastriniais matavimais LKS 94 koordinacių sistemoje ir Nekilnojamojo turto registre įregistruotas 2008-07-16. Žemės sklypas, kurio unikalus Nr. 4400-4694-5691 yra suformuotas remiantis kadastriniais matavimais LKS 94 metų koordinacių sistemoje ir Nekilnojamojo turto registre įregistruotas 2017-08-08. Vadovaujantis Lietuvos Respublikos nekilnojamojo turto registro įstatymo 4 straipsniu bei kitais aukščiau pateiktais įstatymais, Planu nustatomos MD ir naftotiekių (produktotiekių) apsaugos zonos minėtiems sklypams nustatytos individualiai, neatsižvelgiant į persidengiančias žemės sklypų ribas. Šio Plano sprendiniais nustatytos MD ir naftotiekių (produktotiekių) apsaugos zonos taikomos žemės sklypui - unikalus Nr. 4400-1615-3607–0,1635 ha (Planu tikslinant MD ir naftotiekių (produktotiekių) apsaugos zoną), žemės sklypui - unikalus Nr. 4400-4694-5691–0,1740 ha (Planu tikslinant MD ir naftotiekių (produktotiekių) apsaugos zoną).

Trečias atvejis: Nustatytas persidengimas tarp gretimų sklypų (unikalus Nr. 6662-0002-0023, ir unikalus Nr. 6662-0002-0046, Pajstrio sen., Pakaušiai) (žiūrėti 3 pav.).



3 pav. Žemės sklypų unikalus Nr. 6662-0002-0023 ir unikalus Nr. 6662-0002-0046 ribų išsidėstymas Planu nustatomų MD ir Susijusios infrastruktūros apsaugos zonų atžvilgiu

Pagal pateiktus VI „Registrų centras“ duomenis, žemės sklypas, kurio unikalus Nr. 6662-0002-0023 yra suformuotas remiantis kadastriniais matavimais sąlyginėje koordinacių sistemoje ir Nekilnojamojo turto registre įregistruotas 1994-10-11. Žemės sklypas, kurio unikalus Nr. 6662-0002-0046 yra suformuotas remiantis kadastriniais matavimais LKS 94 koordinacių sistemoje ir Nekilnojamojo turto registre įregistruotas 1994-11-03. Vadovaujantis Lietuvos Respublikos nekilnojamojo turto registro įstatymo 4 straipsniu bei kitais aukščiau pateiktais įstatymais, Planu nustatomos MD ir naftotiekių (produktotiekių) apsaugos zonos minėtiems sklypams nustatytos individualiai, neatsižvelgiant į persidengiančias žemės sklypų ribas. Šio Plano sprendiniais nustatytos MD ir naftotiekių (produktotiekių) apsaugos zonos taikomos žemės sklypams - unikalus Nr. 6662-0002-0023 – 0,4322 ha (Planu tikslinant MD ir naftotiekių (produktotiekių) apsaugos zoną), unikalus Nr. 6662-0002-0046 – 1,6016 ha (Planu tikslinant MD ir naftotiekių (produktotiekių) apsaugos zoną).

Analizuojant Panevėžio rajono savivaldybės teritorijoje esančių MD ir Susijusios infrastruktūros objektų apsaugos zonas ir į jas patenkančių NTR įregistruotų sklypų ribas, nustatyta – sklypams (unikalūs Nr.: 4400-1231-4275, 4400-4228-8257, 6662-0002-0127, 6655-0003-0083, 4400-0132-5115, 4400-0043-5034, 4400-0017-9899, 6640-0001-0083, 6604-0028-0139, 4400-0572-0765, 4400-2249-4286, 4400-5661-9177, 6655-0007-0053, 6654-0008-0012, 6604-0031-0075, 6674-0004-0058, 6617-0004-0161, 4400-0100-1290, 6665-0002-0162, 4400-3970-3445, 6617-0003-0126) Planu taikomos apsaugos zonos plotas yra 1 kv. m. mažesnis nei NTR įregistruotas MD apsaugos zonos plotas. Vadovaujantis AB „AMBER GRID“ technikos direktoriaus potvarkiu „Dėl Lietuvos Respublikos specialiųjų žemės naudojimo sąlygų įstatymo nuostatų įgyvendinimo“ (2021 m. rugpjūčio 12 d. Nr. 5-214-11, Vilnius), nutarta, kad įvertinus MD ir (ar) Susijusios infrastruktūros faktinę padėtį, žemės sklypams Nekilnojamojo turto registre NTR įregistruotas MD apsaugos zonos plotas turi būti – **patikslinamas** tais atvejais, kai nustatoma, kad faktinis MD apsaugos zonos plotas yra didesnis nei NTR įregistruotas MD apsaugos zonos plotas; **netikslinamas** tais atvejais, kai nustatoma, kad faktinis MD apsaugos zonos plotas yra nereikšmingai mažesnis nei NTR įregistruotas MD apsaugos zonos plotas (MD apsaugos zonos plotų skirtumas pagal faktinę padėtį ir NTR duomenis yra iki 1 kv. m.) – netikslinamas. Atsižvelgiant į AB „AMBER GRID“ technikos direktoriaus patvirtintą potvarkį, sklypams (unikalūs Nr.: 4400-1231-4275, 4400-4228-8257, 6662-0002-0127, 6655-0003-0083, 4400-0132-5115, 4400-0043-5034, 4400-0017-9899, 6640-0001-0083, 6604-0028-0139, 4400-0572-0765, 4400-2249-4286, 4400-5661-9177, 6655-0007-0053, 6654-0008-0012, 6604-0031-0075, 6674-0004-0058, 6617-0004-0161, 4400-0100-1290, 6665-0002-0162, 4400-3970-3445, 6617-0003-0126) nebus tikslinamas MD apsaugos zonos plotas t.y. galios esamas NTR įregistruotas plotas. Taip pat nustatyta sklypams (unikalūs Nr.: 4400-0747-6411, 4400-2315-3293, 4400-0194-0349, 4400-0040-2504, 6617-

0004-0155, 6654-0008-0157, 6655-0002-0077, 6654-0008-0174, 4400-0743-6074, 6682-0002-0178, 6655-0004-0268, 6617-0007-0027, 4400-0622-1603, 6662-0002-0011, 4400-0020-1932, 4400-0314-1460, 4400-4031-0301, 4400-0228-7009, 6682-0001-0078, 4400-0070-0778, 4400-0618-7702, 6617-0007-0016, 6662-0001-0030, 4400-0190-3333, 4400-0772-7668, 4400-2268-4719, 6617-0007-0069, 4400-4829-6826, 6604-0028-0152, 6604-0004-0041, 6662-0002-0072, 4400-2820-0377, 6617-0004-0110, 6617-0004-0061, 6617-0004-0042, 4400-0070-0723, 6640-0002-0250, 4400-0069-9990, 6640-0002-0128, 6654-0008-0020, 6655-0007-0034) Planu taikomos apsaugos zonos plotas yra 1 kv. m. didesnis nei NTR įregistruotas MD apsaugos zonos plotas. Atsižvelgiant į AB „AMBER GRID“ technikos direktoriaus patvirtintą potvarkį sklypams (unikalus Nr.: 4400-0747-6411, 4400-2315-3293, 4400-0194-0349, 4400-0040-2504, 6617-0004-0155, 6654-0008-0157, 6655-0002-0077, 6654-0008-0174, 4400-0743-6074, 6682-0002-0178, 6655-0004-0268, 6617-0007-0027, 4400-0622-1603, 6662-0002-0011, 4400-0020-1932, 4400-0314-1460, 4400-4031-0301, 4400-0228-7009, 6682-0001-0078, 4400-0070-0778, 4400-0618-7702, 6617-0007-0016, 6662-0001-0030, 4400-0190-3333, 4400-0772-7668, 4400-2268-4719, 6617-0007-0069, 4400-4829-6826, 6604-0028-0152, 6604-0004-0041, 6662-0002-0072, 4400-2820-0377, 6617-0004-0110, 6617-0004-0061, 6617-0004-0042, 4400-0070-0723, 6640-0002-0250, 4400-0069-9990, 6640-0002-0128, 6654-0008-0020, 6655-0007-0034) bus tikslinamas MD apsaugos zonos plotas.

Bendras žemės sklypų, kurie patenka į MD ir Susijusios infrastruktūros apsaugos zonas nagrinėjamoje teritorijoje, skaičius – 1145, valstybės žemės plotų skaičius – 141 iš jų:

- bendras žemės sklypų, kuriems **Planu nustatomos** MD ir naftotiekių (produktotiekių) apsaugos zonos (III skyrius, penktasis skirsnis) (kodas 107*), skaičius – 17, MD nustatomos apsaugos zonos bendras plotas – 3,6956 ha;
- bendras žemės sklypų, kuriems **įregistruotos, bet Planu tikslinamos** MD ir naftotiekių (produktotiekių) apsaugos zonos (III skyrius, penktasis skirsnis) (kodas 107*), skaičius – 882, MD tikslinamos apsaugos zonos bendras plotas – 449,4797 ha (apsaugos zonos bendras plotas įvertinus NTR duomenų bazėje įregistruotus žemės sklypų plotus).
- bendras žemės sklypų, kuriems **nustatytos ir įregistruotos**** MD ir naftotiekių (produktotiekių) apsaugos zonos (III skyrius, penktasis skirsnis) (kodas 107*), skaičius – 226, MD nustatytos apsaugos zonos bendras plotas – 63,1761 ha;

****Pastaba** – žemės sklypai, kuriems MD apsaugos zonos nustatytos ir įregistruotos Plano sprendiniuose nurodomi (žymimi) tik informaciniais tikslais.

- bendras žemės sklypų, kuriems **Planu nustatomos** elektros tinklų apsaugos zonos (III

skyrius, ketvirtasis skirsnis) (kodas 106*) skaičius – 170, nustatomos apsaugos zonos bendras plotas – 1,8408 ha;

- bendras valstybės žemės plotų, kuriems **žemės sklypai nesuformuoti ir kurie patenka į Planu nustatomas** MD ir naftotiekių (produktotiekių) apsaugos zonas (III skyrius, penktasis skirsnis) (kodas 107*), skaičius – 130, MD nustatomos apsaugos zonos bendras plotas – 119,7626 ha;

- bendras valstybės žemės plotų, kuriems **žemės sklypai nesuformuoti ir kuriems Planu nustatomas** elektros tinklų apsaugos zonos (III skyrius, ketvirtasis skirsnis) (kodas 106*) skaičius – 72, nustatomos apsaugos zonos bendras plotas – 0,6814 ha.

Konkretizuoti duomenys apie kiekvieną žemės sklypą ir žemės plotą, kuriame žemės sklypai nesuformuoti, ir kuriems reikia nustatyti, patikslinti MD ir/ar Susijusios infrastruktūros apsaugos zonas, pateikiami Aiškinamojo rašto 1 priede.

2. PLANO VIEŠINIMO IR TVIRTINIMO PROCEDŪROS

Vadovaujantis Tvarkos aprašo III skirsnio nuostatomis, Plano iniciatorius, Plano rengėjui parengus Planą, kreipiasi į LR energetikos ministeriją (toliau – **EM**) pateikdamas prašymą organizuoti parengto Plano patvirtinimą (toliau – **Prašymas**). EM struktūriniam padaliniiui, pagal kompetenciją atsakingam už atitinkamai kuruojamą sritį (toliau – **EM struktūrinis padalinys**), priėmus sprendimą teikti planą tvirtinimui, Planas teikiamas tvirtinti energetikos ministrui.

EM struktūrinis padalinys ne vėliau kaip kitą darbo dieną po pranešimo išsiuntimo informuojant Plano iniciatorių apie parengtą ir pateiktą tvirtinti Planą, paskelbia informaciją Energetikos ministerijos interneto svetainėje. Plano iniciatorius informaciją apie parengtą ir pateiktą tvirtinti Planą pateikia Panevėžio rajono savivaldybei, ir apie tai informuoja EM struktūrinį padalinį.

Planas teikiamas tvirtinti energetikos ministrui, ir patvirtinamas per 20 darbo dienų nuo Plano iniciatoriaus pranešimo, pateikto EM struktūriniam padaliniiui, gavimo dienos, tačiau sprendimas tvirtinti Planą negali būti priimtas anksčiau, nei sueina 20 darbo dienų nuo Tvarkos aprašo 19.1 papunktyje nurodytos informacijos paskelbimo nurodytame papunktyje nustatyta tvarka, ir anksčiau, nei sueina 10 darbo dienų nuo Tvarkos aprašo 19.2 papunktyje nurodytos informacijos paskelbimo nurodytame papunktyje nustatyta tvarka. Likus ne mažiau kaip 10 darbo dienų iki planuojamo sprendimo dėl Plano patvirtinimo priėmimo dienos, EM struktūrinis padalinys paskelbia Tvarkos aprašo 19.2 papunktyje nurodytą informaciją apie šio sprendimo projektą EM interneto svetainėje, o Plano iniciatorius informaciją paskelbia kitais Tvarkos aprašo 19.2 papunktyje nurodytais būdais.

Likus ne mažiau kaip 20 darbo dienų iki EM įsakymo dėl Plano patvirtinimo pasirašymo dienos, Plano iniciatorius informaciją apie parengtą ir tvirtinti pateiktą Planą, nurodant Plane nustatomas MD ir Susijusios infrastruktūros apsaugos zonas (nustatomų teritorijų pavadinimą ir dydį (plotį) bei jose taikytinas specialiąsias žemės naudojimo sąlygas arba pateikiant nuorodą, kur su jomis galima susipažinti), paskelbiama Panevėžio rajono savivaldybės interneto svetainėje, o EM struktūrinis padalinys organizuoja šios informacijos paskelbimą EM interneto svetainėje.

Likus ne mažiau kaip 10 darbo dienų iki EM įsakymo dėl Plano patvirtinimo pasirašymo dienos, EM sprendimas teikti tvirtinti planą ar nuoroda, kur galima susipažinti su šiuo sprendimu bei Planu, numatoma paskelbti nacionaliniame laikraštyje („Lietuvos Rytas“) ir Panevėžio rajono savivaldybės vietiniame laikraštyje („Panevėžio kraštas“), Panevėžio rajono savivaldybės ir EM interneto svetainėse.

Vadovaujantis SŽNS įstatymo 8 straipsnio nuostatomis, Plano iniciatorius per 5 darbo dienas nuo Plano patvirtinimo dienos, NTK ir NTR tvarkytojui pateikia pranešimą apie naujai nustatytas,

pasikeitusias specialiąsias žemės naudojimo sąlygas, nurodo teritorijas, kuriose šios sąlygos turi būti taikomos kartu su Nekilnojamojo turto kadastro nuostatuose nurodytais Plane nustatyto MD ir Susijusios infrastruktūros teritorijų erdviniais duomenimis ir į jas patenkančių arba nebepatenkančių (kai pasikeitė ar buvo panaikinta anksčiau nustatyta ta pati MD ir Susijusios infrastruktūros apsaugos zona) NTR įregistruotų žemės sklypų unikaliais numeriais ir kitais NTK nuostatuose nurodytais dokumentais.

Plano iniciatorius per 15 darbo dienų nuo Plano patvirtinimo dienos registruotu laišku, įteikiamu pasirašytinai, praneša žemės sklypo, kuriame numatoma taikyti specialiąsias žemės naudojimo sąlygas Plane nustatytoje apsaugos zonoje, savininkui, valstybinės ar savivaldybės žemės patikėtiniui, taip pat fiziniam ar juridiniam asmeniui arba kitai organizacijai ar jų padaliniam, naudojantiems nurodytą žemę pagal NTR įregistruotą sutartį, ir (ar) šioje Plane nustatytoje MD ir Susijusios infrastruktūros apsaugos zonos esančių NTR įregistruotų nekilnojamųjų daiktų savininkams ar patikėtiniams jų deklaruotos gyvenamosios vietos ar buveinės adresu, nurodydamas konkrečias specialiąsias žemės naudojimo sąlygas (Plane nustatytas (patikslintas) MD ir Susijusios infrastruktūros apsaugos zonas) (nustatytų teritorijų pavadinimą ir dydį (plotį) ir jose taikytinas specialiąsias žemės naudojimo sąlygas (arba pateikia nuorodą, kur su jomis galima susipažinti) ir sprendimą, kuriuo buvo patvirtintas atitinkamas Planas. Tuo pačiu raštu informuojama apie teisę kreiptis į konkretų subjektą, šiuo atveju į suinteresuotą ūkinės veiklos, dėl kurios nustatomos MD apsaugos zonos, vykdymu subjektą – AB „Amber Grid“ – (nurodant jo pavadinimą, juridinio asmens arba kitos organizacijos ar jų padalinių kodą, buveinę, kontaktinius duomenis (adresas, telefono numeris, elektroninio pašto adresą) arba fizinio asmens vardą, pavardę, deklaruotą gyvenamąją vietą, kontaktinius duomenis (adresas, telefono numeris, elektroninio pašto adresą) dėl SŽNS įstatymo 13 straipsnio 1 dalyje nurodytos kompensacijos sumokėjimo, išskyrus SŽNS įstatymo 13 straipsnio 5 dalyje, 141 straipsnio 3 ar 5 dalyje nurodytus atvejus, kai kompensacijos nemokamos.

1 PRIEDAS

1 lentelė. Panevėžio rajono savivaldybės teritorijoje esančių magistralinių dujotiekių ir Susijusios infrastruktūros apsaugos zonų plano suvestiniai duomenys

Eil. Nr.	Žemės sklypo kadastrinis numeris	Žemės sklypo unikalus numeris	Žemės sklypo adresas	Žemės sklypo suformavimo metai	Žemės sklypo paskirtis	Žemės sklypo naudojimo būdas	Žemės sklypo matavimų tipas	Esamos apsaugos zonos pavadinimas	Esamos apsaugos zonos plotas, ha	Planu nustatomos apsaugos zonos pavadinimas	Planu nustatomos apsaugos zonos plotas, ha	Įregistruotų ir Planu nustatomų apsaugos zonų bendras plotas, ha
1.	6688/0001:0011	6688-0001-0011	Panevėžio r. sav.,Karsakiškio sen.,Aukštuolės	2000-08-07	Mišku ūkio	-	Preliminarūs matavimai	Magistralinių dujotiekių ir naftotiekių (produktotiekių) apsaugos zonos (III skyrius, penktasis skirsnis)	0,4300	Magistralinių dujotiekių ir naftotiekių (produktotiekių) apsaugos zonos (III skyrius, penktasis skirsnis)	0,6476	-
2.	6655/0003:0491	4400-3218-8035	Panevėžio r. sav.,Karsakiškio sen.,Pamarliškiai	2015-02-03	Žemės ūkio	Kiti žemės ūkio paskirties žemės sklypai	Kadastriniai matavimai (LKS-94)	Magistralinių dujotiekių ir naftotiekių (produktotiekių) apsaugos zonos (III skyrius, penktasis skirsnis)	0,7428	Magistralinių dujotiekių ir naftotiekių (produktotiekių) apsaugos zonos (III skyrius, penktasis skirsnis)	0,7154	-
3.	6655/0003:0328	4400-1231-4275	Panevėžio r. sav.,Karsakiškio sen.,Pamarliškiai	2007-10-01	Žemės ūkio	Kiti žemės ūkio paskirties žemės sklypai	Kadastriniai matavimai (LKS-94)	Magistralinių dujotiekių ir naftotiekių (produktotiekių) apsaugos zonos (III skyrius, penktasis skirsnis)	0,5319	Magistralinių dujotiekių ir naftotiekių (produktotiekių) apsaugos zonos (III skyrius, penktasis skirsnis)	0,5318	-
4.	6655/0003:0492	4400-3218-8246	Panevėžio r. sav.,Karsakiškio sen.,Pamarliškiai	2015-02-03	Mišku ūkio	Ūkiniu mišku sklypai	Kadastriniai matavimai (LKS-94)	Magistralinių dujotiekių ir naftotiekių (produktotiekių) apsaugos zonos (III skyrius, penktasis skirsnis)	0,5897	Magistralinių dujotiekių ir naftotiekių (produktotiekių) apsaugos zonos (III skyrius, penktasis skirsnis)	0,6203	-
5.	6655/0003:0327	4400-1231-4042	Panevėžio r. sav.,Karsakiškio sen.,Pamarliškiai	2007-10-01	Žemės ūkio	Kiti žemės ūkio paskirties žemės sklypai	Kadastriniai matavimai (LKS-94)	Magistralinių dujotiekių ir naftotiekių (produktotiekių) apsaugos zonos (III skyrius, penktasis skirsnis)	1,6339	Magistralinių dujotiekių ir naftotiekių (produktotiekių) apsaugos zonos (III skyrius, penktasis skirsnis)	1,6386	-
6.	6655/0003:0325	4400-1231-3756	Panevėžio r. sav.,Karsakiškio sen.,Pamarliškiai	2007-10-01	Žemės ūkio	Kiti žemės ūkio paskirties žemės sklypai	Kadastriniai matavimai (LKS-94)	Magistralinių dujotiekių ir naftotiekių (produktotiekių) apsaugos zonos (III skyrius, penktasis skirsnis)	0,1959	Magistralinių dujotiekių ir naftotiekių (produktotiekių) apsaugos zonos (III skyrius, penktasis skirsnis)	0,1967	-
7.	6655/0003:0104	4400-3218-5743	Panevėžio r. sav.,Karsakiškio sen.,Pamarliškiai, Pamarliškių g. 2	2015-02-03	Žemės ūkio	Kiti žemės ūkio paskirties žemės sklypai	Kadastriniai matavimai (LKS-94)	Magistralinių dujotiekių ir naftotiekių (produktotiekių) apsaugos zonos (III skyrius, penktasis skirsnis)	0,0552	Magistralinių dujotiekių ir naftotiekių (produktotiekių) apsaugos zonos (III skyrius, penktasis skirsnis)	0,0766	-
8.	6655/0005:0119	6655-0005-0119	Panevėžio r. sav.,Karsakiškio sen.,Tutiškiai	2000-12-05	Žemės ūkio	-	Preliminarūs matavimai	Magistralinių dujotiekių ir naftotiekių (produktotiekių) apsaugos zonos (III skyrius, penktasis skirsnis)	0,0000	Magistralinių dujotiekių ir naftotiekių (produktotiekių) apsaugos zonos (III skyrius, penktasis skirsnis)	2,4113	-
								-	-	Elektros tinklų apsaugos zonos (III skyrius ketvirtasis skirsnis)	0,0008	-
9.	6655/0004:0595	4400-4221-9247	Panevėžio r. sav.,Karsakiškio sen.,Tutiškiai	2016-06-09	Žemės ūkio	Kiti žemės ūkio paskirties žemės sklypai	Kadastriniai matavimai (LKS-94)	Magistralinių dujotiekių ir naftotiekių (produktotiekių) apsaugos zonos (III skyrius, penktasis skirsnis)	0,0023	Magistralinių dujotiekių ir naftotiekių (produktotiekių) apsaugos zonos (III skyrius, penktasis skirsnis)	0,0023	-
10.	6655/0005:0109	6655-0005-0109	Panevėžio r. sav.,Karsakiškio sen.,Tutiškiai	1999-09-20	Žemės ūkio	-	Preliminarūs matavimai	Magistralinių dujotiekių ir naftotiekių (produktotiekių) apsaugos zonos (III skyrius, penktasis skirsnis)	0,0000	Magistralinių dujotiekių ir naftotiekių (produktotiekių) apsaugos zonos (III skyrius, penktasis skirsnis)	0,4853	-
11.	6682/0002:0020	6682-0002-0020	Panevėžio r. sav.,Miežiškių sen., Tekoriškis	1998-08-26	Žemės ūkio	-	Kadastriniai matavimai (LKS-94)	Magistralinių dujotiekių ir naftotiekių (produktotiekių) apsaugos zonos (III skyrius, penktasis skirsnis)	0,7471	Magistralinių dujotiekių ir naftotiekių (produktotiekių) apsaugos zonos (III skyrius, penktasis skirsnis)	0,7441	-
								-	-	Elektros tinklų apsaugos zonos (III skyrius ketvirtasis skirsnis)	0,0130	-

Eil. Nr.	Žemės sklypo kadastrinis numeris	Žemės sklypo unikalus numeris	Žemės sklypo adresas	Žemės sklypo suformavimo metai	Žemės sklypo paskirtis	Žemės sklypo naudojimo būdas	Žemės sklypo matavimų tipas	Esamos apsaugos zonos pavadinimas	Esamos apsaugos zonos plotas, ha	Planu nustatomos apsaugos zonos pavadinimas	Planu nustatomos apsaugos zonos plotas, ha	Įregistruotų ir Planu nustatomų apsaugos zonų bendras plotas, ha
12.	6640/0002:0308	4400-0192-7637	Panevėžio r. sav., Miežiškių sen., Bajoriškiai	2004-01-20	Žemės ūkio	-	Preliminarūs matavimai	Magistralinių dujotiekių ir naftotiekių (produktotiekių) apsaugos zonos (III skyrius, penktasis skirsnis)	0,4123	Magistralinių dujotiekių ir naftotiekių (produktotiekių) apsaugos zonos (III skyrius, penktasis skirsnis)	0,4104	-
								-	-	Elektros tinklų apsaugos zonos (III skyrius, ketvirtasis skirsnis)	0,0004	-
13.	6640/0001:0074	6640-0001-0074	Panevėžio r. sav., Miežiškių sen., Bajoriškiai	1993-04-15	Žemės ūkio	-	Preliminarūs matavimai	Magistralinių dujotiekių ir naftotiekių (produktotiekių) apsaugos zonos (III skyrius, penktasis skirsnis)	1,4950	Magistralinių dujotiekių ir naftotiekių (produktotiekių) apsaugos zonos (III skyrius, penktasis skirsnis)	1,4961	-
14.	6640/0001:0080	6640-0001-0080	Panevėžio r. sav., Miežiškių sen., Bajoriškiai	1998-04-16	Žemės ūkio	Kiti žemės ūkio paskirties žemės sklypai	Kadastriniai matavimai (LKS-94)	Magistralinių dujotiekių ir naftotiekių (produktotiekių) apsaugos zonos (III skyrius, penktasis skirsnis)	0,0805	Magistralinių dujotiekių ir naftotiekių (produktotiekių) apsaugos zonos (III skyrius, penktasis skirsnis)	0,1391	-
15.	6640/0002:0139	6640-0002-0139	Panevėžio r. sav., Miežiškių sen., Bajoriškiai	1997-11-15	Žemės ūkio	-	Preliminarūs matavimai	Magistralinių dujotiekių ir naftotiekių (produktotiekių) apsaugos zonos (III skyrius, penktasis skirsnis)	-	Magistralinių dujotiekių ir naftotiekių (produktotiekių) apsaugos zonos (III skyrius, penktasis skirsnis)	0,1841	-
16.	6640/0002:0356	4400-0737-6166	Panevėžio r. sav., Miežiškių sen., Bajoriškiai	2005-11-28	Žemės ūkio	Kiti žemės ūkio paskirties žemės sklypai	Preliminarūs matavimai	Magistralinių dujotiekių ir naftotiekių (produktotiekių) apsaugos zonos (III skyrius, penktasis skirsnis)	-	Magistralinių dujotiekių ir naftotiekių (produktotiekių) apsaugos zonos (III skyrius, penktasis skirsnis)	1,3264	-
17.	6640/0002:0376	4400-0998-0678	Panevėžio r. sav., Miežiškių sen., Bajoriškiai	2006-12-06	Kita (žemės)	Susisiekimo ir inžinerinių komunikacijų aptarnavimo objektų teritorijos	Kadastriniai matavimai (LKS-94)	Magistralinių dujotiekių ir naftotiekių (produktotiekių) apsaugos zonos (III skyrius, penktasis skirsnis)	0,0043	Magistralinių dujotiekių ir naftotiekių (produktotiekių) apsaugos zonos (III skyrius, penktasis skirsnis)	0,0043	-
18.	6640/0002:0153	6640-0002-0153	Panevėžio r. sav., Miežiškių sen., Bajoriškiai	1998-12-22	Žemės ūkio	-	Preliminarūs matavimai	Magistralinių dujotiekių ir naftotiekių (produktotiekių) apsaugos zonos (III skyrius, penktasis skirsnis)	0,0000	Magistralinių dujotiekių ir naftotiekių (produktotiekių) apsaugos zonos (III skyrius, penktasis skirsnis)	2,2562	-
19.	6640/0002:0362	4400-0792-5942	Panevėžio r. sav., Miežiškių sen., Bajoriškiai	2006-02-10	Žemės ūkio	Kiti žemės ūkio paskirties žemės sklypai	Preliminarūs matavimai	Magistralinių dujotiekių ir naftotiekių (produktotiekių) apsaugos zonos (III skyrius, penktasis skirsnis)	0,2637	Magistralinių dujotiekių ir naftotiekių (produktotiekių) apsaugos zonos (III skyrius, penktasis skirsnis)	0,2639	-
20.	6640/0002:0377	4400-1008-9458	Panevėžio r. sav., Miežiškių sen., Bajoriškiai	2006-12-20	Žemės ūkio	Kiti žemės ūkio paskirties žemės sklypai	Preliminarūs matavimai	Magistralinių dujotiekių ir naftotiekių (produktotiekių) apsaugos zonos (III skyrius, penktasis skirsnis)	0,1628	Magistralinių dujotiekių ir naftotiekių (produktotiekių) apsaugos zonos (III skyrius, penktasis skirsnis)	0,1625	-
21.	6640/0001:0083	6640-0001-0083	Panevėžio r. sav., Miežiškių sen., Bajoriškiai	1997-08-07	Žemės ūkio	-	Preliminarūs matavimai	Magistralinių dujotiekių ir naftotiekių (produktotiekių) apsaugos zonos (III skyrius, penktasis skirsnis)	0,5993	Magistralinių dujotiekių ir naftotiekių (produktotiekių) apsaugos zonos (III skyrius, penktasis skirsnis)	0,5992	-
22.	6640/0002:0366	4400-0864-2395	Panevėžio r. sav., Miežiškių sen., Bajoriškiai	2006-05-23	Žemės ūkio	Kiti žemės ūkio paskirties žemės sklypai	Preliminarūs matavimai	Magistralinių dujotiekių ir naftotiekių (produktotiekių) apsaugos zonos (III skyrius, penktasis skirsnis)	0,0200	Magistralinių dujotiekių ir naftotiekių (produktotiekių) apsaugos zonos (III skyrius, penktasis skirsnis)	0,1924	-
23.	6640/0002:0365	4400-0864-2295	Panevėžio r. sav., Miežiškių sen., Bajoriškiai	2006-05-23	Žemės ūkio	Kiti žemės ūkio paskirties žemės	Preliminarūs matavimai	Magistralinių dujotiekių ir naftotiekių (produktotiekių) apsaugos zonos (III skyrius, penktasis skirsnis)	0,0200	Magistralinių dujotiekių ir naftotiekių (produktotiekių) apsaugos zonos (III skyrius, penktasis skirsnis)	0,2863	-

Eil. Nr.	Žemės sklypo kadastrinis numeris	Žemės sklypo unikalus numeris	Žemės sklypo adresas	Žemės sklypo suformavimo metai	Žemės sklypo paskirtis	Žemės sklypo naudojimo būdas	Žemės sklypo matavimų tipas	Esamos apsaugos zonos pavadinimas	Esamos apsaugos zonos plotas, ha	Planu nustatomos apsaugos zonos pavadinimas	Planu nustatomos apsaugos zonos plotas, ha	Įregistruotų ir Planu nustatomų apsaugos zonų bendras plotas, ha
						sklypai						
24.	6640/0002:0261	6640-0002-0261	Panevėžio r. sav., Miežiškių sen., Bajoriškiai	2003-01-13	Žemės ūkio	-	Preliminarūs matavimai	Magistralinių dujotiekių ir naftotiekių (produktotiekių) apsaugos zonos (III skyrius, penktasis skirsnis)	0,2242	Magistralinių dujotiekių ir naftotiekių (produktotiekių) apsaugos zonos (III skyrius, penktasis skirsnis)	0,2240	-
25.	6640/0002:0128	6640-0002-0128	Panevėžio r. sav., Miežiškių sen., Bajoriškiai	1997-11-12	Žemės ūkio	-	Preliminarūs matavimai	Magistralinių dujotiekių ir naftotiekių (produktotiekių) apsaugos zonos (III skyrius, penktasis skirsnis)	0,3108	Magistralinių dujotiekių ir naftotiekių (produktotiekių) apsaugos zonos (III skyrius, penktasis skirsnis)	0,3109	-
26.	6682/0001:0234	6682-0001-0234	Panevėžio r. sav., Miežiškių sen., Batrakai	2003-03-20	Žemės ūkio	-	Preliminarūs matavimai	Magistralinių dujotiekių ir naftotiekių (produktotiekių) apsaugos zonos (III skyrius, penktasis skirsnis)	0,0252	Magistralinių dujotiekių ir naftotiekių (produktotiekių) apsaugos zonos (III skyrius, penktasis skirsnis)	0,0162	-
27.	6688/0001:0016	4400-0129-8834	Panevėžio r. sav., Miežiškių sen., Batrakai	2003-11-06	Mišku ūkio	-	Preliminarūs matavimai	Magistralinių dujotiekių ir naftotiekių (produktotiekių) apsaugos zonos (III skyrius, penktasis skirsnis)	1,2427	Magistralinių dujotiekių ir naftotiekių (produktotiekių) apsaugos zonos (III skyrius, penktasis skirsnis)	1,2388	-
28.	6617/0004:0302	4400-1148-6789	Panevėžio r. sav., Miežiškių sen., Birentiškis	2007-06-28	Žemės ūkio	Kiti žemės ūkio paskirties žemės sklypai	Preliminarūs matavimai	Magistralinių dujotiekių ir naftotiekių (produktotiekių) apsaugos zonos (III skyrius, penktasis skirsnis)	0,0000	Magistralinių dujotiekių ir naftotiekių (produktotiekių) apsaugos zonos (III skyrius, penktasis skirsnis)	0,0998	-
29.	6617/0004:0257	4400-0600-2893	Panevėžio r. sav., Miežiškių sen., Birentiškis	2005-05-23	Mišku ūkio	-	Preliminarūs matavimai	Magistralinių dujotiekių ir naftotiekių (produktotiekių) apsaugos zonos (III skyrius, penktasis skirsnis)	0,2000	Magistralinių dujotiekių ir naftotiekių (produktotiekių) apsaugos zonos (III skyrius, penktasis skirsnis)	0,3319	-
30.	6617/0004:0171	4400-0040-4348	Panevėžio r. sav., Miežiškių sen., Birentiškis	2003-07-09	Mišku ūkio	-	Preliminarūs matavimai	Magistralinių dujotiekių ir naftotiekių (produktotiekių) apsaugos zonos (III skyrius, penktasis skirsnis)	0,2252	Magistralinių dujotiekių ir naftotiekių (produktotiekių) apsaugos zonos (III skyrius, penktasis skirsnis)	0,2252	-
31.	6640/0001:0092	6640-0001-0092	Panevėžio r. sav., Miežiškių sen., Dvarininkai	1997-09-05	Žemės ūkio	-	Kadastriniai matavimai (LKS-94)	Magistralinių dujotiekių ir naftotiekių (produktotiekių) apsaugos zonos (III skyrius, penktasis skirsnis)	0,0506	Magistralinių dujotiekių ir naftotiekių (produktotiekių) apsaugos zonos (III skyrius, penktasis skirsnis)	0,0510	-
32.	6640/0001:0028	6640-0001-0028	Panevėžio r. sav., Miežiškių sen., Dvarininkai	1994-01-27	Žemės ūkio	-	Kadastriniai matavimai (LKS-94)	Magistralinių dujotiekių ir naftotiekių (produktotiekių) apsaugos zonos (III skyrius, penktasis skirsnis)	2,2461	Magistralinių dujotiekių ir naftotiekių (produktotiekių) apsaugos zonos (III skyrius, penktasis skirsnis)	2,2442	-
33.	6682/0002:0275	6682-0002-0275	Panevėžio r. sav., Miežiškių sen., Girelė	2002-03-18	Mišku ūkio	-	Preliminarūs matavimai	Magistralinių dujotiekių ir naftotiekių (produktotiekių) apsaugos zonos (III skyrius, penktasis skirsnis)	0,1303	Magistralinių dujotiekių ir naftotiekių (produktotiekių) apsaugos zonos (III skyrius, penktasis skirsnis)	0,1303	-
34.	6682/0002:0030	6682-0002-0030	Panevėžio r. sav., Miežiškių sen., Girelė	1998-09-20	Mišku ūkio	-	Preliminarūs matavimai	Magistralinių dujotiekių ir naftotiekių (produktotiekių) apsaugos zonos (III skyrius, penktasis skirsnis)	0,0500	Magistralinių dujotiekių ir naftotiekių (produktotiekių) apsaugos zonos (III skyrius, penktasis skirsnis)	0,0550	-
								-	-	Elektros tinklų apsaugos zonos (III skyrius ketvirtasis skirsnis)	0,0003	-
35.	6682/0002:0127	6682-0002-0127	Panevėžio r. sav., Miežiškių sen., Girelė	1998-09-20	Žemės ūkio	-	Preliminarūs matavimai	Magistralinių dujotiekių ir naftotiekių (produktotiekių) apsaugos zonos (III skyrius, penktasis skirsnis)	0,0000	Magistralinių dujotiekių ir naftotiekių (produktotiekių) apsaugos zonos (III skyrius, penktasis skirsnis)	2,0663	-
36.	6682/0002:0241	6682-0002-0241	Panevėžio r. sav., Miežiškių sen., Girelė	2001-05-18	Mišku ūkio	-	Preliminarūs matavimai	Magistralinių dujotiekių ir naftotiekių (produktotiekių) apsaugos zonos (III skyrius, penktasis skirsnis)	0,0000	Magistralinių dujotiekių ir naftotiekių (produktotiekių) apsaugos zonos (III skyrius, penktasis skirsnis)	0,7503	-
								-	-	Elektros tinklų apsaugos zonos (III skyrius ketvirtasis skirsnis)	0,0002	-

Eil. Nr.	Žemės sklypo kadastrinis numeris	Žemės sklypo unikalus numeris	Žemės sklypo adresas	Žemės sklypo suformavimo metai	Žemės sklypo paskirtis	Žemės sklypo naudojimo būdas	Žemės sklypo matavimų tipas	Esamos apsaugos zonos pavadinimas	Esamos apsaugos zonos plotas, ha	Planu nustatomos apsaugos zonos pavadinimas	Planu nustatomos apsaugos zonos plotas, ha	Įregistruotų ir Planu nustatomų apsaugos zonų bendras plotas, ha
37.	6682/0002:0794	4400-3947-8241	Panevėžio r. sav., Miežiškių sen., Girelė	2015-09-09	Žemės ūkio	Kiti žemės ūkio paskirties žemės sklypai	Kadastriniai matavimai (LKS-94)	Elektros tinklų apsaugos zonos (III skyrius ketvirtasis skirsnis)	0,0136	Elektros tinklų apsaugos zonos (III skyrius ketvirtasis skirsnis)	0,0136	0,0272
38.	6682/0002:0703	4400-1813-0799	Panevėžio r. sav., Miežiškių sen., Girelė	2009-02-04	Žemės ūkio	Kiti žemės ūkio paskirties žemės sklypai	Kadastriniai matavimai (LKS-94)	-	-	Elektros tinklų apsaugos zonos (III skyrius ketvirtasis skirsnis)	0,0215	-
39.	6682/0002:0059	6682-0002-0059	Panevėžio r. sav., Miežiškių sen., Girelė	1997-08-11	Žemės ūkio	Kiti žemės ūkio paskirties žemės sklypai	Kadastriniai matavimai (LKS-94)	Elektros tinklų apsaugos zonos (III skyrius ketvirtasis skirsnis)	0,0419	Elektros tinklų apsaugos zonos (III skyrius ketvirtasis skirsnis)	0,0092	0,0511
40.	6682/0002:0237	6682-0002-0237	Panevėžio r. sav., Miežiškių sen., Girelė	2001-06-22	Žemės ūkio	Kiti žemės ūkio paskirties žemės sklypai	Kadastriniai matavimai (LKS-94)	-	-	Elektros tinklų apsaugos zonos (III skyrius ketvirtasis skirsnis)	0,0303	-
41.	6682/0002:0387	4400-0194-0049	Panevėžio r. sav., Miežiškių sen., Girelė	2004-01-21	Žemės ūkio	Kiti žemės ūkio paskirties žemės sklypai	Kadastriniai matavimai (LKS-94)	Elektros tinklų apsaugos zonos (III skyrius ketvirtasis skirsnis)	0,0023	Elektros tinklų apsaugos zonos (III skyrius ketvirtasis skirsnis)	0,0102	0,0125
42.	6617/0007:0172	4400-2191-7260	Panevėžio r. sav., Miežiškių sen., Gitėnai	2011-07-11	Žemės ūkio	Kiti žemės ūkio paskirties žemės sklypai	Kadastriniai matavimai (LKS-94)	Magistralinių dujotiekių ir naftotiekių (produktotiekių) apsaugos zonos (III skyrius, penktasis skirsnis)	0,6191	Magistralinių dujotiekių ir naftotiekių (produktotiekių) apsaugos zonos (III skyrius, penktasis skirsnis)	0,5511	-
43.	6617/0007:0173	4400-2344-8478	Panevėžio r. sav., Miežiškių sen., Gitėnai	2012-04-19	Žemės ūkio	Kiti žemės ūkio paskirties žemės sklypai	Kadastriniai matavimai (LKS-94)	Magistralinių dujotiekių ir naftotiekių (produktotiekių) apsaugos zonos (III skyrius, penktasis skirsnis)	0,3881	Magistralinių dujotiekių ir naftotiekių (produktotiekių) apsaugos zonos (III skyrius, penktasis skirsnis)	0,3960	-
								Elektros tinklų apsaugos zonos (III skyrius ketvirtasis skirsnis)	0,143	Elektros tinklų apsaugos zonos (III skyrius ketvirtasis skirsnis)	0,0002	0,1432
44.	6617/0007:0078	6617-0007-0078	Panevėžio r. sav., Miežiškių sen., Gitėnai	2000-07-04	Žemės ūkio	-	Preliminarūs matavimai	Magistralinių dujotiekių ir naftotiekių (produktotiekių) apsaugos zonos (III skyrius, penktasis skirsnis)	1,7551	Magistralinių dujotiekių ir naftotiekių (produktotiekių) apsaugos zonos (III skyrius, penktasis skirsnis)	1,7551	-
45.	6617/0007:0174	4400-2344-8691	Panevėžio r. sav., Miežiškių sen., Gitėnai	2012-04-19	Žemės ūkio	Kiti žemės ūkio paskirties žemės sklypai	Kadastriniai matavimai (LKS-94)	Magistralinių dujotiekių ir naftotiekių (produktotiekių) apsaugos zonos (III skyrius, penktasis skirsnis)	0,1886	Magistralinių dujotiekių ir naftotiekių (produktotiekių) apsaugos zonos (III skyrius, penktasis skirsnis)	0,1938	-
46.	6617/0007:0167	4400-2163-0975	Panevėžio r. sav., Miežiškių sen., Gitėnai	2011-04-21	Žemės ūkio	Kiti žemės ūkio paskirties žemės sklypai	Kadastriniai matavimai (LKS-94)	Magistralinių dujotiekių ir naftotiekių (produktotiekių) apsaugos zonos (III skyrius, penktasis skirsnis)	0,0310	Magistralinių dujotiekių ir naftotiekių (produktotiekių) apsaugos zonos (III skyrius, penktasis skirsnis)	0,0310	-
47.	6617/0007:0166	4400-2163-0964	Panevėžio r. sav., Miežiškių sen., Gitėnai	2011-04-21	Žemės ūkio	Kiti žemės ūkio paskirties žemės sklypai	Kadastriniai matavimai (LKS-94)	Magistralinių dujotiekių ir naftotiekių (produktotiekių) apsaugos zonos (III skyrius, penktasis skirsnis)	0,0001	Magistralinių dujotiekių ir naftotiekių (produktotiekių) apsaugos zonos (III skyrius, penktasis skirsnis)	0,6038	-

Eil. Nr.	Žemės sklypo kadastrinis numeris	Žemės sklypo unikalus numeris	Žemės sklypo adresas	Žemės sklypo suformavimo metai	Žemės sklypo paskirtis	Žemės sklypo naudojimo būdas	Žemės sklypo matavimų tipas	Esamos apsaugos zonos pavadinimas	Esamos apsaugos zonos plotas, ha	Planu nustatomos apsaugos zonos pavadinimas	Planu nustatomos apsaugos zonos plotas, ha	Įregistruotų ir Planu nustatomų apsaugos zonų bendras plotas, ha
48.	6617/0007:0176	4400-2684-2862	Panevėžio r. sav., Miežiškių sen., Gitėnai	2013-06-17	Žemės ūkio	Kiti žemės ūkio paskirties žemės sklypai	Kadastriniai matavimai (LKS-94)	Magistralinių dujotiekių ir naftotiekių (produktotiekių) apsaugos zonos (III skyrius, penktasis skirsnis)	0,0320	Magistralinių dujotiekių ir naftotiekių (produktotiekių) apsaugos zonos (III skyrius, penktasis skirsnis)	0,0304	-
49.	6617/0007:0010	4400-2684-2762	Panevėžio r. sav., Miežiškių sen., Gitėnai	2013-06-17	Žemės ūkio	Kiti žemės ūkio paskirties žemės sklypai	Kadastriniai matavimai (LKS-94)	Magistralinių dujotiekių ir naftotiekių (produktotiekių) apsaugos zonos (III skyrius, penktasis skirsnis)	2,0500	Magistralinių dujotiekių ir naftotiekių (produktotiekių) apsaugos zonos (III skyrius, penktasis skirsnis)	2,0740	-
50.	6617/0007:0057	6617-0007-0057	Panevėžio r. sav., Miežiškių sen., Gitėnai	1997-08-07	Žemės ūkio	-	Preliminarūs matavimai	Magistralinių dujotiekių ir naftotiekių (produktotiekių) apsaugos zonos (III skyrius, penktasis skirsnis)	0,1800	Magistralinių dujotiekių ir naftotiekių (produktotiekių) apsaugos zonos (III skyrius, penktasis skirsnis)	0,2164	-
51.	6617/0007:0171	4400-2191-7228	Panevėžio r. sav., Miežiškių sen., Gitėnai, Gitėnų g. / Adreso nr. 5658752	2011-07-11	Žemės ūkio	Kiti žemės ūkio paskirties žemės sklypai	Kadastriniai matavimai (LKS-94)	Magistralinių dujotiekių ir naftotiekių (produktotiekių) apsaugos zonos (III skyrius, penktasis skirsnis)	0,6199	Magistralinių dujotiekių ir naftotiekių (produktotiekių) apsaugos zonos (III skyrius, penktasis skirsnis)	1,1346	-
52.	6617/0007:0152	4400-0743-6074	Panevėžio r. sav., Miežiškių sen., Kerblonys	2005-12-05	Žemės ūkio	Kiti žemės ūkio paskirties žemės sklypai	Preliminarūs matavimai	Magistralinių dujotiekių ir naftotiekių (produktotiekių) apsaugos zonos (III skyrius, penktasis skirsnis)	0,0023	Magistralinių dujotiekių ir naftotiekių (produktotiekių) apsaugos zonos (III skyrius, penktasis skirsnis)	0,0024	-
53.	6617/0007:0098	6617-0007-0098	Panevėžio r. sav., Miežiškių sen., Kerblonys	2001-02-28	Žemės ūkio	-	Preliminarūs matavimai	Magistralinių dujotiekių ir naftotiekių (produktotiekių) apsaugos zonos (III skyrius, penktasis skirsnis)	0,7457	Magistralinių dujotiekių ir naftotiekių (produktotiekių) apsaugos zonos (III skyrius, penktasis skirsnis)	0,7457	-
								-	-	Elektros tinklų apsaugos zonos (III skyrius ketvirtasis skirsnis)	0,0003	-
54.	6617/0007:0146	4400-0548-2073	Panevėžio r. sav., Miežiškių sen., Kerblonys	2005-03-18	Žemės ūkio	-	Preliminarūs matavimai	Magistralinių dujotiekių ir naftotiekių (produktotiekių) apsaugos zonos (III skyrius, penktasis skirsnis)	0,0054	Magistralinių dujotiekių ir naftotiekių (produktotiekių) apsaugos zonos (III skyrius, penktasis skirsnis)	0,0054	-
55.	6617/0007:0184	4400-4684-3025	Panevėžio r. sav., Miežiškių sen., Kerblonys	2017-08-18	Žemės ūkio	Kiti žemės ūkio paskirties žemės sklypai	Kadastriniai matavimai (LKS-94)	Magistralinių dujotiekių ir naftotiekių (produktotiekių) apsaugos zonos (III skyrius, penktasis skirsnis)	0,1691	Magistralinių dujotiekių ir naftotiekių (produktotiekių) apsaugos zonos (III skyrius, penktasis skirsnis)	0,1682	-
56.	6617/0007:0016	6617-0007-0016	Panevėžio r. sav., Miežiškių sen., Kerblonys	1996-05-27	Žemės ūkio	-	Preliminarūs matavimai	Magistralinių dujotiekių ir naftotiekių (produktotiekių) apsaugos zonos (III skyrius, penktasis skirsnis)	0,7736	Magistralinių dujotiekių ir naftotiekių (produktotiekių) apsaugos zonos (III skyrius, penktasis skirsnis)	0,7737	-
57.	6617/0007:0096	6617-0007-0096	Panevėžio r. sav., Miežiškių sen., Kerblonys	2001-03-01	Žemės ūkio	-	Preliminarūs matavimai	Magistralinių dujotiekių ir naftotiekių (produktotiekių) apsaugos zonos (III skyrius, penktasis skirsnis)	2,2494	Magistralinių dujotiekių ir naftotiekių (produktotiekių) apsaugos zonos (III skyrius, penktasis skirsnis)	2,2494	-
58.	6617/0007:0069	6617-0007-0069	Panevėžio r. sav., Miežiškių sen., Kerblonys	1998-11-13	Žemės ūkio	Kiti žemės ūkio paskirties žemės sklypai	Kadastriniai matavimai (LKS-94)	Magistralinių dujotiekių ir naftotiekių (produktotiekių) apsaugos zonos (III skyrius, penktasis skirsnis)	0,1724	Magistralinių dujotiekių ir naftotiekių (produktotiekių) apsaugos zonos (III skyrius, penktasis skirsnis)	0,1725	-
59.	6617/0007:0183	4400-4666-9554	Panevėžio r. sav., Miežiškių sen., Kerblonys	2017-08-01	Žemės ūkio	Kiti žemės ūkio paskirties žemės sklypai	Kadastriniai matavimai (LKS-94)	Magistralinių dujotiekių ir naftotiekių (produktotiekių) apsaugos zonos (III skyrius, penktasis skirsnis)	0,7126	Magistralinių dujotiekių ir naftotiekių (produktotiekių) apsaugos zonos (III skyrius, penktasis skirsnis)	0,7106	-

Eil. Nr.	Žemės sklypo kadastrinis numeris	Žemės sklypo unikalus numeris	Žemės sklypo adresas	Žemės sklypo suformavimo metai	Žemės sklypo paskirtis	Žemės sklypo naudojimo būdas	Žemės sklypo matavimų tipas	Esamos apsaugos zonos pavadinimas	Esamos apsaugos zonos plotas, ha	Planu nustatomos apsaugos zonos pavadinimas	Planu nustatomos apsaugos zonos plotas, ha	Įregistruotų ir Planu nustatomų apsaugos zonų bendras plotas, ha
60.	6617/0007:0116	6617-0007-0116	Panevėžio r. sav., Miežiškių sen., Kerblonys	2003-01-20	Žemės ūkio	-	Preliminarūs matavimai	Magistralinių dujotiekių ir naftotiekių (produktotiekių) apsaugos zonos (III skyrius, penktasis skirsnis)	0,4460	Magistralinių dujotiekių ir naftotiekių (produktotiekių) apsaugos zonos (III skyrius, penktasis skirsnis)	0,4460	-
61.	6617/0007:0119	6617-0007-0119	Panevėžio r. sav., Miežiškių sen., Kerblonys	2003-01-20	Žemės ūkio	-	Preliminarūs matavimai	Magistralinių dujotiekių ir naftotiekių (produktotiekių) apsaugos zonos (III skyrius, penktasis skirsnis)	0,3350	Magistralinių dujotiekių ir naftotiekių (produktotiekių) apsaugos zonos (III skyrius, penktasis skirsnis)	0,3055	-
62.	6682/0003:0247	6682-0003-0247	Panevėžio r. sav., Miežiškių sen., Kulbagalys	2002-08-29	Žemės ūkio	-	Preliminarūs matavimai	Magistralinių dujotiekių ir naftotiekių (produktotiekių) apsaugos zonos (III skyrius, penktasis skirsnis)	1,1000	Magistralinių dujotiekių ir naftotiekių (produktotiekių) apsaugos zonos (III skyrius, penktasis skirsnis)	0,7000	-
63.	6682/0003:0188	6682-0003-0188	Panevėžio r. sav., Miežiškių sen., Kulbagalys	2000-10-05	Miškų ūkio	-	Preliminarūs matavimai	Magistralinių dujotiekių ir naftotiekių (produktotiekių) apsaugos zonos (III skyrius, penktasis skirsnis)	0,0000	Magistralinių dujotiekių ir naftotiekių (produktotiekių) apsaugos zonos (III skyrius, penktasis skirsnis)	0,0572	-
64.	6682/0003:0175	6682-0003-0175	Panevėžio r. sav., Miežiškių sen., Kulbagalys	2000-05-25	Miškų ūkio	-	Preliminarūs matavimai	Magistralinių dujotiekių ir naftotiekių (produktotiekių) apsaugos zonos (III skyrius, penktasis skirsnis)	0,4800	Magistralinių dujotiekių ir naftotiekių (produktotiekių) apsaugos zonos (III skyrius, penktasis skirsnis)	0,3517	-
65.	6682/0003:0172	6682-0003-0172	Panevėžio r. sav., Miežiškių sen., Kulbagalys	2000-05-22	Miškų ūkio	Ūkinių miškų sklypai	Preliminarūs matavimai	Magistralinių dujotiekių ir naftotiekių (produktotiekių) apsaugos zonos (III skyrius, penktasis skirsnis)	0,0800	Magistralinių dujotiekių ir naftotiekių (produktotiekių) apsaugos zonos (III skyrius, penktasis skirsnis)	0,1219	-
66.	6682/0003:0152	6682-0003-0152	Panevėžio r. sav., Miežiškių sen., Kulbagalys	1999-10-25	Miškų ūkio	Ūkinių miškų sklypai	Preliminarūs matavimai	Magistralinių dujotiekių ir naftotiekių (produktotiekių) apsaugos zonos (III skyrius, penktasis skirsnis)	0,3500	Magistralinių dujotiekių ir naftotiekių (produktotiekių) apsaugos zonos (III skyrius, penktasis skirsnis)	0,1682	-
67.	6682/0003:0187	6682-0003-0187	Panevėžio r. sav., Miežiškių sen., Kulbagalys	2000-10-05	Miškų ūkio	-	Preliminarūs matavimai	Magistralinių dujotiekių ir naftotiekių (produktotiekių) apsaugos zonos (III skyrius, penktasis skirsnis)	0,0000	Magistralinių dujotiekių ir naftotiekių (produktotiekių) apsaugos zonos (III skyrius, penktasis skirsnis)	2,0616	-
68.	6617/0007:0051	6617-0007-0051	Panevėžio r. sav., Miežiškių sen., Kuncialgalys	1998-09-17	Žemės ūkio	-	Preliminarūs matavimai	Magistralinių dujotiekių ir naftotiekių (produktotiekių) apsaugos zonos (III skyrius, penktasis skirsnis)	0,0000	Magistralinių dujotiekių ir naftotiekių (produktotiekių) apsaugos zonos (III skyrius, penktasis skirsnis)	0,3947	-
69.	6640/0002:0098	6640-0002-0098	Panevėžio r. sav., Miežiškių sen., Kuncialgalys	1997-10-29	Žemės ūkio	Kiti žemės ūkio paskirties žemės sklypai	Kadastriniai matavimai (LKS-94)	Magistralinių dujotiekių ir naftotiekių (produktotiekių) apsaugos zonos (III skyrius, penktasis skirsnis)	0,0049	Magistralinių dujotiekių ir naftotiekių (produktotiekių) apsaugos zonos (III skyrius, penktasis skirsnis)	0,0049	-
70.	6640/0002:0414	4400-4228-8257	Panevėžio r. sav., Miežiškių sen., Kuncialgalys	2016-06-16	Žemės ūkio	-	Kadastriniai matavimai (LKS-94)	Magistralinių dujotiekių ir naftotiekių (produktotiekių) apsaugos zonos (III skyrius, penktasis skirsnis)	0,0396	Magistralinių dujotiekių ir naftotiekių (produktotiekių) apsaugos zonos (III skyrius, penktasis skirsnis)	0,0395	-
71.	6640/0002:0248	6640-0002-0248	Panevėžio r. sav., Miežiškių sen., Kuncialgalys	2002-10-11	Žemės ūkio	Kiti žemės ūkio paskirties žemės sklypai	Kadastriniai matavimai (LKS-94)	Magistralinių dujotiekių ir naftotiekių (produktotiekių) apsaugos zonos (III skyrius, penktasis skirsnis)	0,5009	Magistralinių dujotiekių ir naftotiekių (produktotiekių) apsaugos zonos (III skyrius, penktasis skirsnis)	0,4948	-
								Elektros tinklų apsaugos zonos (III skyrius ketvirtasis skirsnis)	0,1484	Elektros tinklų apsaugos zonos (III skyrius ketvirtasis skirsnis)	0,0008	0,1492
72.	6640/0002:0395	4400-2297-4985	Panevėžio r. sav., Miežiškių sen., Kuncialgalys	2012-02-08	Žemės ūkio	Kiti žemės ūkio paskirties žemės sklypai	Kadastriniai matavimai (LKS-94)	Magistralinių dujotiekių ir naftotiekių (produktotiekių) apsaugos zonos (III skyrius, penktasis skirsnis)	0,0137	Magistralinių dujotiekių ir naftotiekių (produktotiekių) apsaugos zonos (III skyrius, penktasis skirsnis)	0,0137	-
73.	6617/0007:0067	6617-0007-0067	Panevėžio r. sav., Miežiškių sen., Kuncialgalys	1998-09-22	Žemės ūkio	-	Preliminarūs matavimai	Magistralinių dujotiekių ir naftotiekių (produktotiekių) apsaugos zonos (III skyrius, penktasis skirsnis)	0,0268	Magistralinių dujotiekių ir naftotiekių (produktotiekių) apsaugos zonos (III skyrius, penktasis skirsnis)	0,0268	-

Eil. Nr.	Žemės sklypo kadastrinis numeris	Žemės sklypo unikalus numeris	Žemės sklypo adresas	Žemės sklypo suformavimo metai	Žemės sklypo paskirtis	Žemės sklypo naudojimo būdas	Žemės sklypo matavimų tipas	Esamos apsaugos zonos pavadinimas	Esamos apsaugos zonos plotas, ha	Planu nustatomos apsaugos zonos pavadinimas	Planu nustatomos apsaugos zonos plotas, ha	Įregistruotų ir Planu nustatomų apsaugos zonų bendras plotas, ha
74.	6640/0002:0073	6640-0002-0073	Panevėžio r. sav., Miežiškių sen., Kuncialgalys	1998-09-17	Žemės ūkio	-	Preliminarūs matavimai	Magistralinių dujotiekių ir naftotiekių (produktotiekių) apsaugos zonos (III skyrius, penktasis skirsnis)	0,0000	Magistralinių dujotiekių ir naftotiekių (produktotiekių) apsaugos zonos (III skyrius, penktasis skirsnis)	0,6306	-
75.	6640/0002:0283	6640-0002-0283	Panevėžio r. sav., Miežiškių sen., Kuncialgalys	2003-04-18	Žemės ūkio	-	Preliminarūs matavimai	Magistralinių dujotiekių ir naftotiekių (produktotiekių) apsaugos zonos (III skyrius, penktasis skirsnis)	0,2662	Magistralinių dujotiekių ir naftotiekių (produktotiekių) apsaugos zonos (III skyrius, penktasis skirsnis)	0,2571	-
76.	6617/0007:0052	6617-0007-0052	Panevėžio r. sav., Miežiškių sen., Kuncialgalys	1998-09-17	Žemės ūkio	-	Preliminarūs matavimai	Magistralinių dujotiekių ir naftotiekių (produktotiekių) apsaugos zonos (III skyrius, penktasis skirsnis)	0,0000	Magistralinių dujotiekių ir naftotiekių (produktotiekių) apsaugos zonos (III skyrius, penktasis skirsnis)	0,0508	-
77.	6640/0002:0394	4400-2297-4741	Panevėžio r. sav., Miežiškių sen., Kuncialgalys	2012-02-08	Žemės ūkio	Kiti žemės ūkio paskirties žemės sklypai	Kadastriniai matavimai (LKS-94)	Magistralinių dujotiekių ir naftotiekių (produktotiekių) apsaugos zonos (III skyrius, penktasis skirsnis)	0,0187	Magistralinių dujotiekių ir naftotiekių (produktotiekių) apsaugos zonos (III skyrius, penktasis skirsnis)	0,0184	-
78.	6640/0002:0038	6640-0002-0038	Panevėžio r. sav., Miežiškių sen., Kuncialgalys	1996-05-27	Žemės ūkio	-	Preliminarūs matavimai	Magistralinių dujotiekių ir naftotiekių (produktotiekių) apsaugos zonos (III skyrius, penktasis skirsnis)	0,8262	Magistralinių dujotiekių ir naftotiekių (produktotiekių) apsaugos zonos (III skyrius, penktasis skirsnis)	0,8262	-
79.	6640/0002:0157	6640-0002-0157	Panevėžio r. sav., Miežiškių sen., Kuncialgalys	2000-02-15	Žemės ūkio	-	Preliminarūs matavimai	Magistralinių dujotiekių ir naftotiekių (produktotiekių) apsaugos zonos (III skyrius, penktasis skirsnis)	0,0400	Magistralinių dujotiekių ir naftotiekių (produktotiekių) apsaugos zonos (III skyrius, penktasis skirsnis)	0,0478	-
80.	6640/0002:0249	6640-0002-0249	Panevėžio r. sav., Miežiškių sen., Kuncialgalys	2002-10-11	Žemės ūkio	Kiti žemės ūkio paskirties žemės sklypai	Kadastriniai matavimai (LKS-94)	Magistralinių dujotiekių ir naftotiekių (produktotiekių) apsaugos zonos (III skyrius, penktasis skirsnis)	1,5623	Magistralinių dujotiekių ir naftotiekių (produktotiekių) apsaugos zonos (III skyrius, penktasis skirsnis)	1,5528	-
								Elektros tinklų apsaugos zonos (III skyrius ketvirtasis skirsnis)	0,0089	Elektros tinklų apsaugos zonos (III skyrius ketvirtasis skirsnis)	0,0058	0,0147
81.	6640/0002:0244	6617-0002-0048	Panevėžio r. sav., Miežiškių sen., Kuncialgalys	1997-08-07	Žemės ūkio	-	Preliminarūs matavimai	Magistralinių dujotiekių ir naftotiekių (produktotiekių) apsaugos zonos (III skyrius, penktasis skirsnis)	0,0000	Magistralinių dujotiekių ir naftotiekių (produktotiekių) apsaugos zonos (III skyrius, penktasis skirsnis)	1,0248	-
82.	6640/0002:0032	6640-0002-0032	Panevėžio r. sav., Miežiškių sen., Kuncialgalys	1996-05-27	Žemės ūkio	-	Preliminarūs matavimai	Magistralinių dujotiekių ir naftotiekių (produktotiekių) apsaugos zonos (III skyrius, penktasis skirsnis)	0,8327	Magistralinių dujotiekių ir naftotiekių (produktotiekių) apsaugos zonos (III skyrius, penktasis skirsnis)	0,8327	-
83.	6640/0002:0250	6640-0002-0250	Panevėžio r. sav., Miežiškių sen., Kuncialgalys	2002-10-11	Žemės ūkio	-	Preliminarūs matavimai	Magistralinių dujotiekių ir naftotiekių (produktotiekių) apsaugos zonos (III skyrius, penktasis skirsnis)	0,0998	Magistralinių dujotiekių ir naftotiekių (produktotiekių) apsaugos zonos (III skyrius, penktasis skirsnis)	0,0999	-
84.	6617/0007:0035	6617-0007-0035	Panevėžio r. sav., Miežiškių sen., Kuncialgalys	2000-04-06	Žemės ūkio	-	Preliminarūs matavimai	Magistralinių dujotiekių ir naftotiekių (produktotiekių) apsaugos zonos (III skyrius, penktasis skirsnis)	0,9566	Magistralinių dujotiekių ir naftotiekių (produktotiekių) apsaugos zonos (III skyrius, penktasis skirsnis)	0,9566	-
85.	6640/0002:0443	4400-5681-6776	Panevėžio r. sav., Miežiškių sen., Kuncialgalys	2022-03-08	Žemės ūkio	-	Kadastriniai matavimai (LKS-94)	Magistralinių dujotiekių ir naftotiekių (produktotiekių) apsaugos zonos (III skyrius, penktasis skirsnis)	0,2319	Magistralinių dujotiekių ir naftotiekių (produktotiekių) apsaugos zonos (III skyrius, penktasis skirsnis)	0,2319	-
86.	6640/0002:0444	4400-5681-6810	Panevėžio r. sav., Miežiškių sen., Kuncialgalys	2022-03-08	Žemės ūkio	-	Kadastriniai matavimai (LKS-94)	Magistralinių dujotiekių ir naftotiekių (produktotiekių) apsaugos zonos (III skyrius, penktasis skirsnis)	0,4616	Magistralinių dujotiekių ir naftotiekių (produktotiekių) apsaugos zonos (III skyrius, penktasis skirsnis)	0,4612	-
87.	6640/0002:0003	6640-0002-0003	Panevėžio r. sav., Miežiškių sen., Kuncialgalys	1996-09-09	Žemės ūkio	-	Kadastriniai matavimai (LKS-94)	Magistralinių dujotiekių ir naftotiekių (produktotiekių) apsaugos zonos (III skyrius, penktasis skirsnis)	2,2700	Magistralinių dujotiekių ir naftotiekių (produktotiekių) apsaugos zonos (III skyrius, penktasis skirsnis)	2,2785	-
88.	6640/0002:0005	6640-0002-0005	Panevėžio r. sav., Miežiškių sen., Kuncialgalys	1996-09-09	Žemės ūkio	-	Kadastriniai matavimai (LKS-94)	Magistralinių dujotiekių ir naftotiekių (produktotiekių) apsaugos zonos (III skyrius, penktasis skirsnis)	0,8091	Magistralinių dujotiekių ir naftotiekių (produktotiekių) apsaugos zonos (III skyrius, penktasis skirsnis)	0,8123	-

Eil. Nr.	Žemės sklypo kadastrinis numeris	Žemės sklypo unikalus numeris	Žemės sklypo adresas	Žemės sklypo suformavimo metai	Žemės sklypo paskirtis	Žemės sklypo naudojimo būdas	Žemės sklypo matavimų tipas	Esamos apsaugos zonos pavadinimas	Esamos apsaugos zonos plotas, ha	Planu nustatomos apsaugos zonos pavadinimas	Planu nustatomos apsaugos zonos plotas, ha	Įregistruotų ir Planu nustatomų apsaugos zonų bendras plotas, ha
89.	6617/0004:0065	6617-0004-0065	Panevėžio r. sav., Miežiškių sen., Limeikiai	1998-10-14	Miškų ūkio	-	Preliminarūs matavimai	Magistralinių dujotiekių ir naftotiekių (produktotiekių) apsaugos zonos (III skyrius, penktasis skirsnis)	1,0786	Magistralinių dujotiekių ir naftotiekių (produktotiekių) apsaugos zonos (III skyrius, penktasis skirsnis)	1,0881	-
								-	-	Elektros tinklų apsaugos zonos (III skyrius ketvirtasis skirsnis)	0,0044	-
90.	6617/0004:0328	4400-4251-0914	Panevėžio r. sav., Miežiškių sen., Marijamboras	2016-07-04	Žemės ūkio	-	Kadastriniai matavimai (LKS-94)	Magistralinių dujotiekių ir naftotiekių (produktotiekių) apsaugos zonos (III skyrius, penktasis skirsnis)	0,5145	Magistralinių dujotiekių ir naftotiekių (produktotiekių) apsaugos zonos (III skyrius, penktasis skirsnis)	0,5670	-
								-	-	Elektros tinklų apsaugos zonos (III skyrius ketvirtasis skirsnis)	0,0013	-
91.	6617/0004:0054	6617-0004-0054	Panevėžio r. sav., Miežiškių sen., Marijamboras	1997-11-11	Žemės ūkio	-	Kadastriniai matavimai (LKS-94)	Magistralinių dujotiekių ir naftotiekių (produktotiekių) apsaugos zonos (III skyrius, penktasis skirsnis)	0,0386	Magistralinių dujotiekių ir naftotiekių (produktotiekių) apsaugos zonos (III skyrius, penktasis skirsnis)	0,0379	-
92.	6617/0004:0096	4400-2958-2212	Panevėžio r. sav., Miežiškių sen., Marijamboras	2014-05-02	Kita (žemės)	Vienbučių ir dvibučių gyvenamųjų pastatų teritorijos	Kadastriniai matavimai (LKS-94)	Magistralinių dujotiekių ir naftotiekių (produktotiekių) apsaugos zonos (III skyrius, penktasis skirsnis)	0,0500	Magistralinių dujotiekių ir naftotiekių (produktotiekių) apsaugos zonos (III skyrius, penktasis skirsnis)	0,0699	-
93.	6617/0004:0231	4400-0484-5312	Panevėžio r. sav., Miežiškių sen., Marijamboras	1990-10-10	Kita (žemės)	Gyvenamosios teritorijos	Preliminarūs matavimai	Elektros tinklų apsaugos zonos (III skyrius ketvirtasis skirsnis)	0,02	Elektros tinklų apsaugos zonos (III skyrius ketvirtasis skirsnis)	0,0052	0,0252
94.	6640/0002:0402	4400-2850-9628	Panevėžio r. sav., Miežiškių sen., Miežiškiai	2013-12-30	Žemės ūkio	Kiti žemės ūkio paskirties žemės sklypai	Kadastriniai matavimai (LKS-94)	Magistralinių dujotiekių ir naftotiekių (produktotiekių) apsaugos zonos (III skyrius, penktasis skirsnis)	3,6280	Magistralinių dujotiekių ir naftotiekių (produktotiekių) apsaugos zonos (III skyrius, penktasis skirsnis)	1,6551	-
								-	-	Elektros tinklų apsaugos zonos (III skyrius ketvirtasis skirsnis)	0,0005	-
95.	6640/0001:0055	6640-0001-0055	Panevėžio r. sav., Miežiškių sen., Miežiškiai	1994-01-27	Žemės ūkio	Kiti žemės ūkio paskirties žemės sklypai	Kadastriniai matavimai (LKS-94)	Magistralinių dujotiekių ir naftotiekių (produktotiekių) apsaugos zonos (III skyrius, penktasis skirsnis)	0,1952	Magistralinių dujotiekių ir naftotiekių (produktotiekių) apsaugos zonos (III skyrius, penktasis skirsnis)	0,5380	-
96.	6640/0001:0126	6640-0001-0126	Panevėžio r. sav., Miežiškių sen., Miežiškiai	2000-06-01	Žemės ūkio	-	Preliminarūs matavimai	Magistralinių dujotiekių ir naftotiekių (produktotiekių) apsaugos zonos (III skyrius, penktasis skirsnis)	0,2655	Magistralinių dujotiekių ir naftotiekių (produktotiekių) apsaugos zonos (III skyrius, penktasis skirsnis)	0,2660	-
97.	6640/0002:0403	4400-2850-9993	Panevėžio r. sav., Miežiškių sen., Miežiškiai	2013-12-30	Žemės ūkio	Kiti žemės ūkio paskirties žemės sklypai	Kadastriniai matavimai (LKS-94)	Magistralinių dujotiekių ir naftotiekių (produktotiekių) apsaugos zonos (III skyrius, penktasis skirsnis)	0,3602	Magistralinių dujotiekių ir naftotiekių (produktotiekių) apsaugos zonos (III skyrius, penktasis skirsnis)	0,3122	-
98.	6640/0001:0245	4400-5385-1276	Panevėžio r. sav., Miežiškių sen., Miežiškiai	2020-03-31	Žemės ūkio	Kiti žemės ūkio paskirties žemės sklypai	Kadastriniai matavimai (LKS-94)	Magistralinių dujotiekių ir naftotiekių (produktotiekių) apsaugos zonos (III skyrius, penktasis skirsnis)	0,0207	Magistralinių dujotiekių ir naftotiekių (produktotiekių) apsaugos zonos (III skyrius, penktasis skirsnis)	0,0210	-
99.	6640/0001:0043	6640-0001-0043	Panevėžio r. sav., Miežiškių sen., Miežiškiai	1995-12-13	Žemės ūkio	Kiti žemės ūkio paskirties žemės sklypai	Kadastriniai matavimai (LKS-94)	Magistralinių dujotiekių ir naftotiekių (produktotiekių) apsaugos zonos (III skyrius, penktasis skirsnis)	1,3365	Magistralinių dujotiekių ir naftotiekių (produktotiekių) apsaugos zonos (III skyrius, penktasis skirsnis)	0,0385	-
100.	6640/0001:0127	6640-0001-0127	Panevėžio r. sav., Miežiškių sen., Miežiškiai	2000-06-20	Žemės ūkio	Kiti žemės ūkio paskirties žemės sklypai	Kadastriniai matavimai (LKS-94)	Magistralinių dujotiekių ir naftotiekių (produktotiekių) apsaugos zonos (III skyrius, penktasis skirsnis)	0,2881	Magistralinių dujotiekių ir naftotiekių (produktotiekių) apsaugos zonos (III skyrius, penktasis skirsnis)	0,3456	-

Eil. Nr.	Žemės sklypo kadastrinis numeris	Žemės sklypo unikalus numeris	Žemės sklypo adresas	Žemės sklypo suformavimo metai	Žemės sklypo paskirtis	Žemės sklypo naudojimo būdas	Žemės sklypo matavimų tipas	Esamos apsaugos zonos pavadinimas	Esamos apsaugos zonos plotas, ha	Planu nustatomos apsaugos zonos pavadinimas	Planu nustatomos apsaugos zonos plotas, ha	Įregistruotų ir Planu nustatomų apsaugos zonų bendras plotas, ha
101.	6640/0001:0008	6640-0001-0008	Panevėžio r. sav., Miežiškių sen., Miežiškiai	1995-05-30	Žemės ūkio	Kiti žemės ūkio paskirties žemės sklypai	Kadastriniai matavimai (LKS-94)	Magistralinių dujotiekių ir naftotiekių (produktotiekių) apsaugos zonos (III skyrius, penktasis skirsnis)	1,1399	Magistralinių dujotiekių ir naftotiekių (produktotiekių) apsaugos zonos (III skyrius, penktasis skirsnis)	1,6735	-
102.	6640/0001:0118	6640-0001-0118	Panevėžio r. sav., Miežiškių sen., Miežiškiai	1998-11-18	Žemės ūkio	-	Preliminarūs matavimai	Magistralinių dujotiekių ir naftotiekių (produktotiekių) apsaugos zonos (III skyrius, penktasis skirsnis)	0,0000	Magistralinių dujotiekių ir naftotiekių (produktotiekių) apsaugos zonos (III skyrius, penktasis skirsnis)	0,7285	-
103.	6640/0001:0152	6640-0001-0152	Panevėžio r. sav., Miežiškių sen., Miežiškiai, Plento g. 3	2001-12-12	Kita (žemės)	Susisiekimo ir inžinerinių komunikacijų aptarnavimo objektų teritorijos	Kadastriniai matavimai (LKS-94)	Magistralinių dujotiekių ir naftotiekių (produktotiekių) apsaugos zonos (III skyrius, penktasis skirsnis)	0,1396	Magistralinių dujotiekių ir naftotiekių (produktotiekių) apsaugos zonos (III skyrius, penktasis skirsnis)	0,1400	-
104.	6640/0001:0045	6640-0001-0045	Panevėžio r. sav., Miežiškių sen., Miežiškiai, Plento g. 6	1996-03-15	Žemės ūkio	-	Preliminarūs matavimai	Magistralinių dujotiekių ir naftotiekių (produktotiekių) apsaugos zonos (III skyrius, penktasis skirsnis)	0,4802	Magistralinių dujotiekių ir naftotiekių (produktotiekių) apsaugos zonos (III skyrius, penktasis skirsnis)	0,4786	-
105.	6640/0002:0364	6640-0004-0053	Panevėžio r. sav., Miežiškių sen., Nainiškiai	1994-02-14	Žemės ūkio	-	Preliminarūs matavimai	Magistralinių dujotiekių ir naftotiekių (produktotiekių) apsaugos zonos (III skyrius, penktasis skirsnis)	0,0007	Magistralinių dujotiekių ir naftotiekių (produktotiekių) apsaugos zonos (III skyrius, penktasis skirsnis)	0,0007	-
106.	6640/0002:0008	6640-0002-0008	Panevėžio r. sav., Miežiškių sen., Nainiškiai	1995-03-21	Žemės ūkio	-	Preliminarūs matavimai	Magistralinių dujotiekių ir naftotiekių (produktotiekių) apsaugos zonos (III skyrius, penktasis skirsnis)	1,3300	Magistralinių dujotiekių ir naftotiekių (produktotiekių) apsaugos zonos (III skyrius, penktasis skirsnis)	1,7926	-
								-	-	Elektros tinklų apsaugos zonos (III skyrius ketvirtasis skirsnis)	0,0006	-
107.	6640/0002:0242	6640-0002-0242	Panevėžio r. sav., Miežiškių sen., Nainiškiai	2002-06-18	Žemės ūkio	-	Preliminarūs matavimai	Magistralinių dujotiekių ir naftotiekių (produktotiekių) apsaugos zonos (III skyrius, penktasis skirsnis)	-	Magistralinių dujotiekių ir naftotiekių (produktotiekių) apsaugos zonos (III skyrius, penktasis skirsnis)	0,2065	-
108.	6640/0002:0349	4400-0705-2274	Panevėžio r. sav., Miežiškių sen., Nainiškiai	2005-10-18	Žemės ūkio	Kiti žemės ūkio paskirties žemės sklypai	Preliminarūs matavimai	Magistralinių dujotiekių ir naftotiekių (produktotiekių) apsaugos zonos (III skyrius, penktasis skirsnis)	0,3000	Magistralinių dujotiekių ir naftotiekių (produktotiekių) apsaugos zonos (III skyrius, penktasis skirsnis)	0,7477	-
109.	6640/0002:0275	6640-0002-0275	Panevėžio r. sav., Miežiškių sen., Nainiškiai	2003-02-27	Žemės ūkio	-	Preliminarūs matavimai	Magistralinių dujotiekių ir naftotiekių (produktotiekių) apsaugos zonos (III skyrius, penktasis skirsnis)	0,0032	Magistralinių dujotiekių ir naftotiekių (produktotiekių) apsaugos zonos (III skyrius, penktasis skirsnis)	0,0032	-
110.	6640/0002:0422	4400-4730-2281	Panevėžio r. sav., Miežiškių sen., Nainiškiai	2018-01-03	Žemės ūkio	Kiti žemės ūkio paskirties žemės sklypai	Kadastriniai matavimai (LKS-94)	Magistralinių dujotiekių ir naftotiekių (produktotiekių) apsaugos zonos (III skyrius, penktasis skirsnis)	0,6324	Magistralinių dujotiekių ir naftotiekių (produktotiekių) apsaugos zonos (III skyrius, penktasis skirsnis)	0,6305	-
111.	6640/0002:0399	4400-2699-3080	Panevėžio r. sav., Miežiškių sen., Nainiškiai	2013-07-08	Žemės ūkio	Kiti žemės ūkio paskirties žemės sklypai	Kadastriniai matavimai (LKS-94)	Magistralinių dujotiekių ir naftotiekių (produktotiekių) apsaugos zonos (III skyrius, penktasis skirsnis)	1,3410	Magistralinių dujotiekių ir naftotiekių (produktotiekių) apsaugos zonos (III skyrius, penktasis skirsnis)	1,3320	-
112.	6640/0002:0350	4400-0705-2391	Panevėžio r. sav., Miežiškių sen., Nainiškiai	2005-10-18	Žemės ūkio	Kiti žemės ūkio paskirties žemės sklypai	Preliminarūs matavimai	Magistralinių dujotiekių ir naftotiekių (produktotiekių) apsaugos zonos (III skyrius, penktasis skirsnis)	0,1300	Magistralinių dujotiekių ir naftotiekių (produktotiekių) apsaugos zonos (III skyrius, penktasis skirsnis)	0,1597	-

Eil. Nr.	Žemės sklypo kadastrinis numeris	Žemės sklypo unikalus numeris	Žemės sklypo adresas	Žemės sklypo suformavimo metai	Žemės sklypo paskirtis	Žemės sklypo naudojimo būdas	Žemės sklypo matavimų tipas	Esamos apsaugos zonos pavadinimas	Esamos apsaugos zonos plotas, ha	Planu nustatomos apsaugos zonos pavadinimas	Planu nustatomos apsaugos zonos plotas, ha	Įregistruotų ir Planu nustatomų apsaugos zonų bendras plotas, ha
113.	6640/0002:0025	4400-2697-4930	Panevėžio r. sav., Miežiškių sen., Nainišiai	2013-07-04	Žemės ūkio	Kiti žemės ūkio paskirties žemės sklypai	Kadastriniai matavimai (LKS-94)	Magistralinių dujotiekių ir naftotiekių (produktotiekių) apsaugos zonos (III skyrius, penktasis skirsnis)	1,5830	Magistralinių dujotiekių ir naftotiekių (produktotiekių) apsaugos zonos (III skyrius, penktasis skirsnis)	1,5729	-
114.	6640/0002:0042	6640-0002-0042	Panevėžio r. sav., Miežiškių sen., Nainišiai	1998-09-20	Žemės ūkio	-	Preliminarūs matavimai	Magistralinių dujotiekių ir naftotiekių (produktotiekių) apsaugos zonos (III skyrius, penktasis skirsnis)	0,0001	Magistralinių dujotiekių ir naftotiekių (produktotiekių) apsaugos zonos (III skyrius, penktasis skirsnis)	0,6743	-
115.	6640/0002:0425	4400-4730-3246	Panevėžio r. sav., Miežiškių sen., Nainišiai	2018-01-03	Žemės ūkio	Kiti žemės ūkio paskirties žemės sklypai	Kadastriniai matavimai (LKS-94)	Magistralinių dujotiekių ir naftotiekių (produktotiekių) apsaugos zonos (III skyrius, penktasis skirsnis)	1,2963	Magistralinių dujotiekių ir naftotiekių (produktotiekių) apsaugos zonos (III skyrius, penktasis skirsnis)	1,2976	-
116.	6640/0002:0225	6640-0002-0225	Panevėžio r. sav., Miežiškių sen., Nainišiai	2002-11-07	Žemės ūkio	-	Preliminarūs matavimai	Magistralinių dujotiekių ir naftotiekių (produktotiekių) apsaugos zonos (III skyrius, penktasis skirsnis)	0,1962	Magistralinių dujotiekių ir naftotiekių (produktotiekių) apsaugos zonos (III skyrius, penktasis skirsnis)	0,1962	-
								-	-	Elektros tinklų apsaugos zonos (III skyrius ketvirtasis skirsnis)	0,0064	-
117.	6617/0004:0318	4400-3078-2357	Panevėžio r. sav., Miežiškių sen., Narbutai	2014-09-24	Žemės ūkio	Kiti žemės ūkio paskirties žemės sklypai	Kadastriniai matavimai (LKS-94)	Magistralinių dujotiekių ir naftotiekių (produktotiekių) apsaugos zonos (III skyrius, penktasis skirsnis)	0,5909	Magistralinių dujotiekių ir naftotiekių (produktotiekių) apsaugos zonos (III skyrius, penktasis skirsnis)	0,5790	-
118.	6617/0004:0297	4400-1030-4368	Panevėžio r. sav., Miežiškių sen., Narbutai	2007-01-26	Žemės ūkio	Kiti žemės ūkio paskirties žemės sklypai	Preliminarūs matavimai	Magistralinių dujotiekių ir naftotiekių (produktotiekių) apsaugos zonos (III skyrius, penktasis skirsnis)	0,0800	Magistralinių dujotiekių ir naftotiekių (produktotiekių) apsaugos zonos (III skyrius, penktasis skirsnis)	0,1238	-
119.	6617/0002:0091	6617-0002-0091	Panevėžio r. sav., Miežiškių sen., Narbutai	2001-10-19	Žemės ūkio	-	Preliminarūs matavimai	Magistralinių dujotiekių ir naftotiekių (produktotiekių) apsaugos zonos (III skyrius, penktasis skirsnis)	0,0500	Magistralinių dujotiekių ir naftotiekių (produktotiekių) apsaugos zonos (III skyrius, penktasis skirsnis)	0,5683	-
120.	6617/0004:0296	4400-1030-4313	Panevėžio r. sav., Miežiškių sen., Narbutai	2007-01-26	Žemės ūkio	Kiti žemės ūkio paskirties žemės sklypai	Preliminarūs matavimai	Magistralinių dujotiekių ir naftotiekių (produktotiekių) apsaugos zonos (III skyrius, penktasis skirsnis)	0,0800	Magistralinių dujotiekių ir naftotiekių (produktotiekių) apsaugos zonos (III skyrius, penktasis skirsnis)	0,0680	-
121.	6617/0002:0095	6617-0002-0095	Panevėžio r. sav., Miežiškių sen., Narbutai	2001-10-19	Žemės ūkio	-	Preliminarūs matavimai	Magistralinių dujotiekių ir naftotiekių (produktotiekių) apsaugos zonos (III skyrius, penktasis skirsnis)	2,7186	Magistralinių dujotiekių ir naftotiekių (produktotiekių) apsaugos zonos (III skyrius, penktasis skirsnis)	2,7188	-
								-	-	Elektros tinklų apsaugos zonos (III skyrius ketvirtasis skirsnis)	0,0001	-
122.	6617/0004:0084	6617-0004-0084	Panevėžio r. sav., Miežiškių sen., Narbutai	2000-01-04	Žemės ūkio	Kiti žemės ūkio paskirties žemės sklypai	Preliminarūs matavimai	Magistralinių dujotiekių ir naftotiekių (produktotiekių) apsaugos zonos (III skyrius, penktasis skirsnis)	0,2200	Magistralinių dujotiekių ir naftotiekių (produktotiekių) apsaugos zonos (III skyrius, penktasis skirsnis)	0,1537	-
123.	6617/0004:0319	4400-3078-3100	Panevėžio r. sav., Miežiškių sen., Narbutai	2014-09-24	Žemės ūkio	Kiti žemės ūkio paskirties žemės sklypai	Kadastriniai matavimai (LKS-94)	Magistralinių dujotiekių ir naftotiekių (produktotiekių) apsaugos zonos (III skyrius, penktasis skirsnis)	0,2178	Magistralinių dujotiekių ir naftotiekių (produktotiekių) apsaugos zonos (III skyrius, penktasis skirsnis)	0,1901	-

Eil. Nr.	Žemės sklypo kadastrinis numeris	Žemės sklypo unikalus numeris	Žemės sklypo adresas	Žemės sklypo suformavimo metai	Žemės sklypo paskirtis	Žemės sklypo naudojimo būdas	Žemės sklypo matavimų tipas	Esamos apsaugos zonos pavadinimas	Esamos apsaugos zonos plotas, ha	Planu nustatomos apsaugos zonos pavadinimas	Planu nustatomos apsaugos zonos plotas, ha	Įregistruotų ir Planu nustatomų apsaugos zonų bendras plotas, ha
124.	6617/0004:0341	4400-5579-5350	Panevėžio r. sav., Miežiškių sen., Narbutai	2021-03-31	Žemės ūkio	-	Kadastriniai matavimai (LKS-94)	Magistralinių dujotiekių ir naftotiekių (produktotiekių) apsaugos zonos (III skyrius, penktasis skirsnis)	0,0326	Magistralinių dujotiekių ir naftotiekių (produktotiekių) apsaugos zonos (III skyrius, penktasis skirsnis)	0,0322	-
125.	6617/0004:0342	4400-5579-5370	Panevėžio r. sav., Miežiškių sen., Narbutai	2021-03-31	Žemės ūkio	-	Kadastriniai matavimai (LKS-94)	Magistralinių dujotiekių ir naftotiekių (produktotiekių) apsaugos zonos (III skyrius, penktasis skirsnis)	0,0638	Magistralinių dujotiekių ir naftotiekių (produktotiekių) apsaugos zonos (III skyrius, penktasis skirsnis)	0,0635	-
126.	6617/0004:0112	6617-0004-0112	Panevėžio r. sav., Miežiškių sen., Narbutai	2000-09-19	Žemės ūkio	-	Preliminarūs matavimai	Magistralinių dujotiekių ir naftotiekių (produktotiekių) apsaugos zonos (III skyrius, penktasis skirsnis)	0,0974	Magistralinių dujotiekių ir naftotiekių (produktotiekių) apsaugos zonos (III skyrius, penktasis skirsnis)	0,0974	-
127.	6617/0004:0193	4400-0190-3266	Panevėžio r. sav., Miežiškių sen., Narbutai	2004-01-15	Žemės ūkio	-	Preliminarūs matavimai	Magistralinių dujotiekių ir naftotiekių (produktotiekių) apsaugos zonos (III skyrius, penktasis skirsnis)	0,0222	Magistralinių dujotiekių ir naftotiekių (produktotiekių) apsaugos zonos (III skyrius, penktasis skirsnis)	0,0222	-
128.	6617/0004:0115	6617-0004-0115	Panevėžio r. sav., Miežiškių sen., Narbutai	2000-10-13	Žemės ūkio	-	Preliminarūs matavimai	Magistralinių dujotiekių ir naftotiekių (produktotiekių) apsaugos zonos (III skyrius, penktasis skirsnis)	0,0872	Magistralinių dujotiekių ir naftotiekių (produktotiekių) apsaugos zonos (III skyrius, penktasis skirsnis)	0,0872	-
129.	6617/0004:0127	6617-0004-0127	Panevėžio r. sav., Miežiškių sen., Narbutai	2001-09-26	Miškų ūkio	-	Preliminarūs matavimai	Magistralinių dujotiekių ir naftotiekių (produktotiekių) apsaugos zonos (III skyrius, penktasis skirsnis)	2,5400	Magistralinių dujotiekių ir naftotiekių (produktotiekių) apsaugos zonos (III skyrius, penktasis skirsnis)	2,5400	-
								-	-	Elektros tinklų apsaugos zonos (III skyrius, ketvirtasis skirsnis)	0,0003	-
130.	6617/0004:0304	4400-1466-7324	Panevėžio r. sav., Miežiškių sen., Narbutai	2008-01-02	Žemės ūkio	Kiti žemės ūkio paskirties žemės sklypai	Preliminarūs matavimai	Magistralinių dujotiekių ir naftotiekių (produktotiekių) apsaugos zonos (III skyrius, penktasis skirsnis)	0,0800	Magistralinių dujotiekių ir naftotiekių (produktotiekių) apsaugos zonos (III skyrius, penktasis skirsnis)	0,0689	-
131.	6617/0004:0173	4400-0065-6415	Panevėžio r. sav., Miežiškių sen., Nevėžis	2003-08-14	Žemės ūkio	-	Preliminarūs matavimai	Magistralinių dujotiekių ir naftotiekių (produktotiekių) apsaugos zonos (III skyrius, penktasis skirsnis)	0,0557	Magistralinių dujotiekių ir naftotiekių (produktotiekių) apsaugos zonos (III skyrius, penktasis skirsnis)	0,0557	-
132.	6617/0004:0246	4400-0541-3885	Panevėžio r. sav., Miežiškių sen., Nevėžis	2005-03-09	Žemės ūkio	-	Kadastriniai matavimai (LKS-94)	Magistralinių dujotiekių ir naftotiekių (produktotiekių) apsaugos zonos (III skyrius, penktasis skirsnis)	0,1516	Magistralinių dujotiekių ir naftotiekių (produktotiekių) apsaugos zonos (III skyrius, penktasis skirsnis)	0,1513	-
133.	6617/0004:0266	4400-0660-1182	Panevėžio r. sav., Miežiškių sen., Nevėžis	2005-08-17	Žemės ūkio	Kiti žemės ūkio paskirties žemės sklypai	Preliminarūs matavimai	Magistralinių dujotiekių ir naftotiekių (produktotiekių) apsaugos zonos (III skyrius, penktasis skirsnis)	0,0600	Magistralinių dujotiekių ir naftotiekių (produktotiekių) apsaugos zonos (III skyrius, penktasis skirsnis)	0,2026	-
134.	6617/0004:0340	4400-5052-9189	Panevėžio r. sav., Miežiškių sen., Nevėžis	2018-11-29	Žemės ūkio	Kiti žemės ūkio paskirties žemės sklypai	Kadastriniai matavimai (LKS-94)	Magistralinių dujotiekių ir naftotiekių (produktotiekių) apsaugos zonos (III skyrius, penktasis skirsnis)	0,1160	Magistralinių dujotiekių ir naftotiekių (produktotiekių) apsaugos zonos (III skyrius, penktasis skirsnis)	0,1149	-
135.	6617/0004:0162	6617-0004-0162	Panevėžio r. sav., Miežiškių sen., Nevėžis	2003-01-20	Žemės ūkio	-	Preliminarūs matavimai	Magistralinių dujotiekių ir naftotiekių (produktotiekių) apsaugos zonos (III skyrius, penktasis skirsnis)	0,0794	Magistralinių dujotiekių ir naftotiekių (produktotiekių) apsaugos zonos (III skyrius, penktasis skirsnis)	0,0794	-
136.	6617/0004:0339	4400-5053-3186	Panevėžio r. sav., Miežiškių sen., Nevėžis	2018-11-29	Žemės ūkio	Kiti žemės ūkio paskirties žemės sklypai	Kadastriniai matavimai (LKS-94)	Magistralinių dujotiekių ir naftotiekių (produktotiekių) apsaugos zonos (III skyrius, penktasis skirsnis)	0,0609	Magistralinių dujotiekių ir naftotiekių (produktotiekių) apsaugos zonos (III skyrius, penktasis skirsnis)	0,0559	-
137.	6617/0004:0149	6617-0004-0149	Panevėžio r. sav., Miežiškių sen., Nevėžis	2002-10-15	Žemės ūkio	-	Preliminarūs matavimai	Magistralinių dujotiekių ir naftotiekių (produktotiekių) apsaugos zonos (III skyrius, penktasis skirsnis)	0,1691	Magistralinių dujotiekių ir naftotiekių (produktotiekių) apsaugos zonos (III skyrius, penktasis skirsnis)	0,1691	-

Eil. Nr.	Žemės sklypo kadastrinis numeris	Žemės sklypo unikalus numeris	Žemės sklypo adresas	Žemės sklypo suformavimo metai	Žemės sklypo paskirtis	Žemės sklypo naudojimo būdas	Žemės sklypo matavimų tipas	Esamos apsaugos zonos pavadinimas	Esamos apsaugos zonos plotas, ha	Planu nustatomos apsaugos zonos pavadinimas	Planu nustatomos apsaugos zonos plotas, ha	Įregistruotų ir Planu nustatomų apsaugos zonų bendras plotas, ha
138.	6617/0004:0203	4400-0228-9858	Panevėžio r. sav., Miežiškių sen., Nevėžis	2004-03-01	Žemės ūkio	-	Preliminarūs matavimai	Magistralinių dujotiekių ir naftotiekių (produktotiekių) apsaugos zonos (III skyrius, penktasis skirsnis)	0,0600	Magistralinių dujotiekių ir naftotiekių (produktotiekių) apsaugos zonos (III skyrius, penktasis skirsnis)	0,0482	-
139.	6617/0004:0244	4400-0541-3641	Panevėžio r. sav., Miežiškių sen., Nevėžis	2005-03-09	Žemės ūkio	-	Kadastriniai matavimai (LKS-94)	Magistralinių dujotiekių ir naftotiekių (produktotiekių) apsaugos zonos (III skyrius, penktasis skirsnis)	0,0520	Magistralinių dujotiekių ir naftotiekių (produktotiekių) apsaugos zonos (III skyrius, penktasis skirsnis)	0,0517	-
140.	6617/0004:0333	4400-4716-6903	Panevėžio r. sav., Miežiškių sen., Nevėžis	2017-08-28	Žemės ūkio	Kiti žemės ūkio paskirties žemės sklypai	Kadastriniai matavimai (LKS-94)	Magistralinių dujotiekių ir naftotiekių (produktotiekių) apsaugos zonos (III skyrius, penktasis skirsnis)	0,0503	Magistralinių dujotiekių ir naftotiekių (produktotiekių) apsaugos zonos (III skyrius, penktasis skirsnis)	0,1752	-
141.	6617/0004:0097	6617-0003-0094	Panevėžio r. sav., Miežiškių sen., Nevėžis	2000-05-30	Žemės ūkio	-	Preliminarūs matavimai	Magistralinių dujotiekių ir naftotiekių (produktotiekių) apsaugos zonos (III skyrius, penktasis skirsnis)	0,1548	Magistralinių dujotiekių ir naftotiekių (produktotiekių) apsaugos zonos (III skyrius, penktasis skirsnis)	0,1548	-
142.	6617/0004:0192	4400-0159-7338	Panevėžio r. sav., Miežiškių sen., Nevėžis	2003-12-10	Žemės ūkio	-	Preliminarūs matavimai	Magistralinių dujotiekių ir naftotiekių (produktotiekių) apsaugos zonos (III skyrius, penktasis skirsnis)	0,0600	Magistralinių dujotiekių ir naftotiekių (produktotiekių) apsaugos zonos (III skyrius, penktasis skirsnis)	0,1808	-
143.	6617/0004:0140	6617-0004-0140	Panevėžio r. sav., Miežiškių sen., Nevėžis	2002-11-06	Žemės ūkio	-	Preliminarūs matavimai	Magistralinių dujotiekių ir naftotiekių (produktotiekių) apsaugos zonos (III skyrius, penktasis skirsnis)	0,2331	Magistralinių dujotiekių ir naftotiekių (produktotiekių) apsaugos zonos (III skyrius, penktasis skirsnis)	0,2331	-
144.	6617/0004:0253	4400-0576-7031	Panevėžio r. sav., Miežiškių sen., Nevėžis	2005-04-25	Žemės ūkio	Kiti žemės ūkio paskirties žemės sklypai	Preliminarūs matavimai	Magistralinių dujotiekių ir naftotiekių (produktotiekių) apsaugos zonos (III skyrius, penktasis skirsnis)	0,0600	Magistralinių dujotiekių ir naftotiekių (produktotiekių) apsaugos zonos (III skyrius, penktasis skirsnis)	0,0568	-
145.	6617/0004:0195	4400-0190-3411	Panevėžio r. sav., Miežiškių sen., Nevėžis	2004-01-15	Žemės ūkio	-	Preliminarūs matavimai	Magistralinių dujotiekių ir naftotiekių (produktotiekių) apsaugos zonos (III skyrius, penktasis skirsnis)	0,0484	Magistralinių dujotiekių ir naftotiekių (produktotiekių) apsaugos zonos (III skyrius, penktasis skirsnis)	0,0484	-
146.	6617/0004:0210	4400-0250-0321	Panevėžio r. sav., Miežiškių sen., Nevėžis	2004-03-23	Žemės ūkio	-	Preliminarūs matavimai	Magistralinių dujotiekių ir naftotiekių (produktotiekių) apsaugos zonos (III skyrius, penktasis skirsnis)	0,0572	Magistralinių dujotiekių ir naftotiekių (produktotiekių) apsaugos zonos (III skyrius, penktasis skirsnis)	0,0572	-
147.	6617/0004:0155	6617-0004-0155	Panevėžio r. sav., Miežiškių sen., Nevėžis	2003-01-20	Žemės ūkio	-	Preliminarūs matavimai	Magistralinių dujotiekių ir naftotiekių (produktotiekių) apsaugos zonos (III skyrius, penktasis skirsnis)	0,0616	Magistralinių dujotiekių ir naftotiekių (produktotiekių) apsaugos zonos (III skyrius, penktasis skirsnis)	0,0617	-
148.	6617/0004:0220	4400-0343-0353	Panevėžio r. sav., Miežiškių sen., Nevėžis	2004-07-02	Žemės ūkio	-	Preliminarūs matavimai	Magistralinių dujotiekių ir naftotiekių (produktotiekių) apsaugos zonos (III skyrius, penktasis skirsnis)	0,0500	Magistralinių dujotiekių ir naftotiekių (produktotiekių) apsaugos zonos (III skyrius, penktasis skirsnis)	0,0394	-
149.	6617/0004:0199	4400-0224-1783	Panevėžio r. sav., Miežiškių sen., Nevėžis	2004-02-25	Žemės ūkio	-	Preliminarūs matavimai	Magistralinių dujotiekių ir naftotiekių (produktotiekių) apsaugos zonos (III skyrius, penktasis skirsnis)	0,1800	Magistralinių dujotiekių ir naftotiekių (produktotiekių) apsaugos zonos (III skyrius, penktasis skirsnis)	0,1352	-
150.	6617/0004:0240	4400-0518-1268	Panevėžio r. sav., Miežiškių sen., Nevėžis	2005-02-04	Žemės ūkio	-	Preliminarūs matavimai	Magistralinių dujotiekių ir naftotiekių (produktotiekių) apsaugos zonos (III skyrius, penktasis skirsnis)	0,0600	Magistralinių dujotiekių ir naftotiekių (produktotiekių) apsaugos zonos (III skyrius, penktasis skirsnis)	0,0515	-
151.	6617/0004:0150	6617-0004-0150	Panevėžio r. sav., Miežiškių sen., Nevėžis	2002-10-03	Žemės ūkio	-	Preliminarūs matavimai	Magistralinių dujotiekių ir naftotiekių (produktotiekių) apsaugos zonos (III skyrius, penktasis skirsnis)	0,2332	Magistralinių dujotiekių ir naftotiekių (produktotiekių) apsaugos zonos (III skyrius, penktasis skirsnis)	0,2332	-
								-	-	Elektros tinklų apsaugos zonos (III skyrius ketvirtasis skirsnis)	0,0039	-

Eil. Nr.	Žemės sklypo kadastrinis numeris	Žemės sklypo unikalus numeris	Žemės sklypo adresas	Žemės sklypo suformavimo metai	Žemės sklypo paskirtis	Žemės sklypo naudojimo būdas	Žemės sklypo matavimų tipas	Esamos apsaugos zonos pavadinimas	Esamos apsaugos zonos plotas, ha	Planu nustatomos apsaugos zonos pavadinimas	Planu nustatomos apsaugos zonos plotas, ha	Įregistruotų ir Planu nustatomų apsaugos zonų bendras plotas, ha
152.	6617/0004:0164	4400-0073-1642	Panevėžio r. sav., Miežiškių sen., Nevėžis	2003-08-26	Žemės ūkio	-	Preliminarūs matavimai	Magistralinių dujotiekių ir naftotiekių (produktotiekių) apsaugos zonos (III skyrius, penktasis skirsnis)	0,0600	Magistralinių dujotiekių ir naftotiekių (produktotiekių) apsaugos zonos (III skyrius, penktasis skirsnis)	0,0582	-
153.	6617/0004:0313	4400-2163-0753	Panevėžio r. sav., Miežiškių sen., Nevėžis	2011-04-20	Žemės ūkio	Kiti žemės ūkio paskirties žemės sklypai	Kadastriniai matavimai (LKS-94)	Magistralinių dujotiekių ir naftotiekių (produktotiekių) apsaugos zonos (III skyrius, penktasis skirsnis)	0,0524	Magistralinių dujotiekių ir naftotiekių (produktotiekių) apsaugos zonos (III skyrius, penktasis skirsnis)	0,0558	-
154.	6617/0004:0285	4400-0942-9710	Panevėžio r. sav., Miežiškių sen., Nevėžis	2006-09-18	Žemės ūkio	Kiti žemės ūkio paskirties žemės sklypai	Preliminarūs matavimai	Magistralinių dujotiekių ir naftotiekių (produktotiekių) apsaugos zonos (III skyrius, penktasis skirsnis)	0,0500	Magistralinių dujotiekių ir naftotiekių (produktotiekių) apsaugos zonos (III skyrius, penktasis skirsnis)	0,0443	-
155.	6617/0004:0249	4400-0548-1554	Panevėžio r. sav., Miežiškių sen., Nevėžis	2005-03-18	Žemės ūkio	-	Preliminarūs matavimai	Magistralinių dujotiekių ir naftotiekių (produktotiekių) apsaugos zonos (III skyrius, penktasis skirsnis)	0,0600	Magistralinių dujotiekių ir naftotiekių (produktotiekių) apsaugos zonos (III skyrius, penktasis skirsnis)	0,1531	-
156.	6617/0004:0201	4400-0228-9372	Panevėžio r. sav., Miežiškių sen., Nevėžis	2004-03-01	Žemės ūkio	-	Preliminarūs matavimai	Magistralinių dujotiekių ir naftotiekių (produktotiekių) apsaugos zonos (III skyrius, penktasis skirsnis)	0,1000	Magistralinių dujotiekių ir naftotiekių (produktotiekių) apsaugos zonos (III skyrius, penktasis skirsnis)	0,0847	-
157.	6617/0004:0284	4400-0942-9665	Panevėžio r. sav., Miežiškių sen., Nevėžis	2006-09-18	Žemės ūkio	Kiti žemės ūkio paskirties žemės sklypai	Preliminarūs matavimai	Magistralinių dujotiekių ir naftotiekių (produktotiekių) apsaugos zonos (III skyrius, penktasis skirsnis)	0,0600	Magistralinių dujotiekių ir naftotiekių (produktotiekių) apsaugos zonos (III skyrius, penktasis skirsnis)	0,1226	-
158.	6617/0004:0242	4400-0525-3336	Panevėžio r. sav., Miežiškių sen., Nevėžis	2005-02-14	Žemės ūkio	-	Preliminarūs matavimai	Magistralinių dujotiekių ir naftotiekių (produktotiekių) apsaugos zonos (III skyrius, penktasis skirsnis)	0,0600	Magistralinių dujotiekių ir naftotiekių (produktotiekių) apsaugos zonos (III skyrius, penktasis skirsnis)	0,0722	-
159.	6617/0004:0169	4400-0018-0908	Panevėžio r. sav., Miežiškių sen., Nevėžis	2003-06-02	Žemės ūkio	-	Preliminarūs matavimai	Magistralinių dujotiekių ir naftotiekių (produktotiekių) apsaugos zonos (III skyrius, penktasis skirsnis)	0,1937	Magistralinių dujotiekių ir naftotiekių (produktotiekių) apsaugos zonos (III skyrius, penktasis skirsnis)	0,1937	-
160.	6617/0004:0216	4400-0315-1679	Panevėžio r. sav., Miežiškių sen., Nevėžis	2004-06-02	Žemės ūkio	-	Preliminarūs matavimai	Magistralinių dujotiekių ir naftotiekių (produktotiekių) apsaugos zonos (III skyrius, penktasis skirsnis)	0,0700	Magistralinių dujotiekių ir naftotiekių (produktotiekių) apsaugos zonos (III skyrius, penktasis skirsnis)	0,0552	-
161.	6617/0004:0204	4400-0228-9936	Panevėžio r. sav., Miežiškių sen., Nevėžis	2004-03-01	Žemės ūkio	-	Preliminarūs matavimai	Magistralinių dujotiekių ir naftotiekių (produktotiekių) apsaugos zonos (III skyrius, penktasis skirsnis)	0,0600	Magistralinių dujotiekių ir naftotiekių (produktotiekių) apsaugos zonos (III skyrius, penktasis skirsnis)	0,1588	-
162.	6617/0004:0144	6617-0004-0144	Panevėžio r. sav., Miežiškių sen., Nevėžis	2002-11-07	Žemės ūkio	-	Preliminarūs matavimai	Magistralinių dujotiekių ir naftotiekių (produktotiekių) apsaugos zonos (III skyrius, penktasis skirsnis)	0,0420	Magistralinių dujotiekių ir naftotiekių (produktotiekių) apsaugos zonos (III skyrius, penktasis skirsnis)	0,0420	-
163.	6617/0004:0221	4400-0343-0464	Panevėžio r. sav., Miežiškių sen., Nevėžis	2004-07-02	Žemės ūkio	-	Preliminarūs matavimai	Magistralinių dujotiekių ir naftotiekių (produktotiekių) apsaugos zonos (III skyrius, penktasis skirsnis)	0,0500	Magistralinių dujotiekių ir naftotiekių (produktotiekių) apsaugos zonos (III skyrius, penktasis skirsnis)	0,1618	-
164.	6617/0004:0247	4400-0547-8917	Panevėžio r. sav., Miežiškių sen., Nevėžis	2005-03-18	Žemės ūkio	-	Preliminarūs matavimai	Magistralinių dujotiekių ir naftotiekių (produktotiekių) apsaugos zonos (III skyrius, penktasis skirsnis)	0,1000	Magistralinių dujotiekių ir naftotiekių (produktotiekių) apsaugos zonos (III skyrius, penktasis skirsnis)	0,3461	-
165.	6617/0004:0134	6617-0004-0134	Panevėžio r. sav., Miežiškių sen., Nevėžis	2002-01-07	Žemės ūkio	-	Preliminarūs matavimai	Magistralinių dujotiekių ir naftotiekių (produktotiekių) apsaugos zonos (III skyrius, penktasis skirsnis)	0,3994	Magistralinių dujotiekių ir naftotiekių (produktotiekių) apsaugos zonos (III skyrius, penktasis skirsnis)	0,3994	-
166.	6617/0004:0331	4400-4707-3789	Panevėžio r. sav., Miežiškių sen., Nevėžis	2017-08-18	Žemės ūkio	Kiti žemės ūkio paskirties žemės	Kadastriniai matavimai (LKS-94)	Magistralinių dujotiekių ir naftotiekių (produktotiekių) apsaugos zonos (III skyrius, penktasis skirsnis)	0,0513	Magistralinių dujotiekių ir naftotiekių (produktotiekių) apsaugos zonos (III skyrius, penktasis skirsnis)	0,0495	-

Eil. Nr.	Žemės sklypo kadastrinis numeris	Žemės sklypo unikalus numeris	Žemės sklypo adresas	Žemės sklypo suformavimo metai	Žemės sklypo paskirtis	Žemės sklypo naudojimo būdas	Žemės sklypo matavimų tipas	Esamos apsaugos zonos pavadinimas	Esamos apsaugos zonos plotas, ha	Planu nustatomos apsaugos zonos pavadinimas	Planu nustatomos apsaugos zonos plotas, ha	Įregistruotų ir Planu nustatomų apsaugos zonų bendras plotas, ha
						sklypai						
167.	6617/0004:0209	4400-0250-0265	Panevėžio r. sav., Miežiškių sen., Nevėžis	2004-03-23	Žemės ūkio	-	Preliminarūs matavimai	Magistralinių dujotiekių ir naftotiekių (produktotiekių) apsaugos zonos (III skyrius, penktasis skirsnis)	0,1157	Magistralinių dujotiekių ir naftotiekių (produktotiekių) apsaugos zonos (III skyrius, penktasis skirsnis)	0,1157	-
168.	6617/0004:0113	6617-0004-0113	Panevėžio r. sav., Miežiškių sen., Nevėžis	2000-10-13	Žemės ūkio	-	Preliminarūs matavimai	Magistralinių dujotiekių ir naftotiekių (produktotiekių) apsaugos zonos (III skyrius, penktasis skirsnis)	0,1166	Magistralinių dujotiekių ir naftotiekių (produktotiekių) apsaugos zonos (III skyrius, penktasis skirsnis)	0,1166	-
169.	6617/0004:0175	4400-0073-1797	Panevėžio r. sav., Miežiškių sen., Nevėžis	2003-08-26	Žemės ūkio	-	Preliminarūs matavimai	Magistralinių dujotiekių ir naftotiekių (produktotiekių) apsaugos zonos (III skyrius, penktasis skirsnis)	0,0600	Magistralinių dujotiekių ir naftotiekių (produktotiekių) apsaugos zonos (III skyrius, penktasis skirsnis)	0,1110	-
170.	6617/0004:0250	4400-0548-1721	Panevėžio r. sav., Miežiškių sen., Nevėžis	2005-03-18	Žemės ūkio	-	Preliminarūs matavimai	Magistralinių dujotiekių ir naftotiekių (produktotiekių) apsaugos zonos (III skyrius, penktasis skirsnis)	0,0600	Magistralinių dujotiekių ir naftotiekių (produktotiekių) apsaugos zonos (III skyrius, penktasis skirsnis)	0,0481	-
171.	6617/0004:0338	4400-5059-4844	Panevėžio r. sav., Miežiškių sen., Nevėžis	2018-08-29	Žemės ūkio	Kiti žemės ūkio paskirties žemės sklypai	Kadastriniai matavimai (LKS-94)	Magistralinių dujotiekių ir naftotiekių (produktotiekių) apsaugos zonos (III skyrius, penktasis skirsnis)	0,0472	Magistralinių dujotiekių ir naftotiekių (produktotiekių) apsaugos zonos (III skyrius, penktasis skirsnis)	0,0435	-
172.	6617/0004:0226	4400-0421-9950	Panevėžio r. sav., Miežiškių sen., Nevėžis	2004-10-15	Žemės ūkio	-	Preliminarūs matavimai	Magistralinių dujotiekių ir naftotiekių (produktotiekių) apsaugos zonos (III skyrius, penktasis skirsnis)	0,1200	Magistralinių dujotiekių ir naftotiekių (produktotiekių) apsaugos zonos (III skyrius, penktasis skirsnis)	0,3857	-
173.	6617/0004:0184	4400-0147-7724	Panevėžio r. sav., Miežiškių sen., Nevėžis	2003-11-27	Žemės ūkio	-	Preliminarūs matavimai	Magistralinių dujotiekių ir naftotiekių (produktotiekių) apsaugos zonos (III skyrius, penktasis skirsnis)	0,1872	Magistralinių dujotiekių ir naftotiekių (produktotiekių) apsaugos zonos (III skyrius, penktasis skirsnis)	0,1877	-
174.	6617/0004:0044	6617-0004-0044	Panevėžio r. sav., Miežiškių sen., Nevėžis	1997-10-31	Žemės ūkio	-	Preliminarūs matavimai	Magistralinių dujotiekių ir naftotiekių (produktotiekių) apsaugos zonos (III skyrius, penktasis skirsnis)	0,1371	Magistralinių dujotiekių ir naftotiekių (produktotiekių) apsaugos zonos (III skyrius, penktasis skirsnis)	0,1369	-
175.	6617/0004:0337	4400-5059-4799	Panevėžio r. sav., Miežiškių sen., Nevėžis	2018-08-29	Žemės ūkio	Kiti žemės ūkio paskirties žemės sklypai	Kadastriniai matavimai (LKS-94)	Magistralinių dujotiekių ir naftotiekių (produktotiekių) apsaugos zonos (III skyrius, penktasis skirsnis)	0,0989	Magistralinių dujotiekių ir naftotiekių (produktotiekių) apsaugos zonos (III skyrius, penktasis skirsnis)	0,0894	-
176.	6617/0004:0168	4400-0018-0776	Panevėžio r. sav., Miežiškių sen., Nevėžis	2003-06-02	Žemės ūkio	-	Preliminarūs matavimai	Magistralinių dujotiekių ir naftotiekių (produktotiekių) apsaugos zonos (III skyrius, penktasis skirsnis)	0,0556	Magistralinių dujotiekių ir naftotiekių (produktotiekių) apsaugos zonos (III skyrius, penktasis skirsnis)	0,0556	-
177.	6617/0004:0273	4400-0829-2762	Panevėžio r. sav., Miežiškių sen., Nevėžis	2006-04-04	Žemės ūkio	Kiti žemės ūkio paskirties žemės sklypai	Preliminarūs matavimai	Magistralinių dujotiekių ir naftotiekių (produktotiekių) apsaugos zonos (III skyrius, penktasis skirsnis)	0,0300	Magistralinių dujotiekių ir naftotiekių (produktotiekių) apsaugos zonos (III skyrius, penktasis skirsnis)	0,0432	-
178.	6617/0004:0028	6617-0004-0028	Panevėžio r. sav., Miežiškių sen., Nevėžis	1997-01-14	Žemės ūkio	-	Preliminarūs matavimai	Magistralinių dujotiekių ir naftotiekių (produktotiekių) apsaugos zonos (III skyrius, penktasis skirsnis)	-	Magistralinių dujotiekių ir naftotiekių (produktotiekių) apsaugos zonos (III skyrius, penktasis skirsnis)	0,1643	-
179.	6617/0004:0194	4400-0190-3333	Panevėžio r. sav., Miežiškių sen., Nevėžis	2004-01-15	Žemės ūkio	-	Preliminarūs matavimai	Magistralinių dujotiekių ir naftotiekių (produktotiekių) apsaugos zonos (III skyrius, penktasis skirsnis)	0,0898	Magistralinių dujotiekių ir naftotiekių (produktotiekių) apsaugos zonos (III skyrius, penktasis skirsnis)	0,0899	-
180.	6617/0004:0234	4400-0503-1425	Panevėžio r. sav., Miežiškių sen., Nevėžis	2005-01-14	Žemės ūkio	-	Preliminarūs matavimai	Magistralinių dujotiekių ir naftotiekių (produktotiekių) apsaugos zonos (III skyrius, penktasis skirsnis)	0,0600	Magistralinių dujotiekių ir naftotiekių (produktotiekių) apsaugos zonos (III skyrius, penktasis skirsnis)	0,1088	-

Eil. Nr.	Žemės sklypo kadastrinis numeris	Žemės sklypo unikalus numeris	Žemės sklypo adresas	Žemės sklypo suformavimo metai	Žemės sklypo paskirtis	Žemės sklypo naudojimo būdas	Žemės sklypo matavimų tipas	Esamos apsaugos zonos pavadinimas	Esamos apsaugos zonos plotas, ha	Planu nustatomos apsaugos zonos pavadinimas	Planu nustatomos apsaugos zonos plotas, ha	Įregistruotų ir Planu nustatomų apsaugos zonų bendras plotas, ha
181.	6617/0004:0315	4400-2441-0675	Panevėžio r. sav., Miežiškių sen., Nevėžis	2012-09-18	Žemės ūkio	Kiti žemės ūkio paskirties žemės sklypai	Preliminarūs matavimai	Magistralinių dujotiekių ir naftotiekių (produktotiekių) apsaugos zonos (III skyrius, penktasis skirsnis)	0,0600	Magistralinių dujotiekių ir naftotiekių (produktotiekių) apsaugos zonos (III skyrius, penktasis skirsnis)	0,1007	-
182.	6617/0004:0191	4400-0159-7273	Panevėžio r. sav., Miežiškių sen., Nevėžis	2003-12-10	Žemės ūkio	-	Preliminarūs matavimai	Magistralinių dujotiekių ir naftotiekių (produktotiekių) apsaugos zonos (III skyrius, penktasis skirsnis)	0,0600	Magistralinių dujotiekių ir naftotiekių (produktotiekių) apsaugos zonos (III skyrius, penktasis skirsnis)	0,0511	-
183.	6617/0004:0130	6617-0004-0130	Panevėžio r. sav., Miežiškių sen., Nevėžis	2001-10-15	Žemės ūkio	-	Preliminarūs matavimai	Magistralinių dujotiekių ir naftotiekių (produktotiekių) apsaugos zonos (III skyrius, penktasis skirsnis)	0,2668	Magistralinių dujotiekių ir naftotiekių (produktotiekių) apsaugos zonos (III skyrius, penktasis skirsnis)	0,2544	-
184.	6617/0004:0183	4400-0147-7685	Panevėžio r. sav., Miežiškių sen., Nevėžis	2003-11-27	Žemės ūkio	-	Preliminarūs matavimai	Magistralinių dujotiekių ir naftotiekių (produktotiekių) apsaugos zonos (III skyrius, penktasis skirsnis)	0,0560	Magistralinių dujotiekių ir naftotiekių (produktotiekių) apsaugos zonos (III skyrius, penktasis skirsnis)	0,0538	-
185.	6617/0004:0301	4400-1083-6494	Panevėžio r. sav., Miežiškių sen., Nevėžis	2007-04-18	Žemės ūkio	Kiti žemės ūkio paskirties žemės sklypai	Preliminarūs matavimai	Magistralinių dujotiekių ir naftotiekių (produktotiekių) apsaugos zonos (III skyrius, penktasis skirsnis)	0,0500	Magistralinių dujotiekių ir naftotiekių (produktotiekių) apsaugos zonos (III skyrius, penktasis skirsnis)	0,0430	-
186.	6617/0004:0271	4400-0829-2251	Panevėžio r. sav., Miežiškių sen., Nevėžis	2006-04-04	Žemės ūkio	Kiti žemės ūkio paskirties žemės sklypai	Preliminarūs matavimai	Magistralinių dujotiekių ir naftotiekių (produktotiekių) apsaugos zonos (III skyrius, penktasis skirsnis)	0,0500	Magistralinių dujotiekių ir naftotiekių (produktotiekių) apsaugos zonos (III skyrius, penktasis skirsnis)	0,0941	-
								Elektros tinklų apsaugos zonos (III skyrius ketvirtasis skirsnis)	0,0516	Elektros tinklų apsaugos zonos (III skyrius ketvirtasis skirsnis)	0,0008	0,0524
187.	6617/0004:0106	6617-0004-0106	Panevėžio r. sav., Miežiškių sen., Nevėžis	2000-07-21	Žemės ūkio	-	Preliminarūs matavimai	Magistralinių dujotiekių ir naftotiekių (produktotiekių) apsaugos zonos (III skyrius, penktasis skirsnis)	0,1392	Magistralinių dujotiekių ir naftotiekių (produktotiekių) apsaugos zonos (III skyrius, penktasis skirsnis)	0,1392	-
188.	6617/0004:0176	4400-0070-0089	Panevėžio r. sav., Miežiškių sen., Nevėžis	2003-08-21	Žemės ūkio	-	Preliminarūs matavimai	Magistralinių dujotiekių ir naftotiekių (produktotiekių) apsaugos zonos (III skyrius, penktasis skirsnis)	0,3164	Magistralinių dujotiekių ir naftotiekių (produktotiekių) apsaugos zonos (III skyrius, penktasis skirsnis)	0,3164	-
189.	6617/0004:0312	4400-2163-0720	Panevėžio r. sav., Miežiškių sen., Nevėžis	2011-04-20	Žemės ūkio	Kiti žemės ūkio paskirties žemės sklypai	Kadastriniai matavimai (LKS-94)	Magistralinių dujotiekių ir naftotiekių (produktotiekių) apsaugos zonos (III skyrius, penktasis skirsnis)	0,1193	Magistralinių dujotiekių ir naftotiekių (produktotiekių) apsaugos zonos (III skyrius, penktasis skirsnis)	0,1168	-
190.	6617/0004:0158	6617-0004-0158	Panevėžio r. sav., Miežiškių sen., Nevėžis	2003-01-20	Žemės ūkio	-	Preliminarūs matavimai	Magistralinių dujotiekių ir naftotiekių (produktotiekių) apsaugos zonos (III skyrius, penktasis skirsnis)	0,3013	Magistralinių dujotiekių ir naftotiekių (produktotiekių) apsaugos zonos (III skyrius, penktasis skirsnis)	0,3013	-
191.	6617/0004:0200	4400-0224-1861	Panevėžio r. sav., Miežiškių sen., Nevėžis	2004-02-25	Žemės ūkio	-	Preliminarūs matavimai	Magistralinių dujotiekių ir naftotiekių (produktotiekių) apsaugos zonos (III skyrius, penktasis skirsnis)	0,1000	Magistralinių dujotiekių ir naftotiekių (produktotiekių) apsaugos zonos (III skyrius, penktasis skirsnis)	0,4938	-
192.	6617/0004:0037	6617-0004-0037	Panevėžio r. sav., Miežiškių sen., Nevėžis	1997-08-07	Žemės ūkio	-	Preliminarūs matavimai	Magistralinių dujotiekių ir naftotiekių (produktotiekių) apsaugos zonos (III skyrius, penktasis skirsnis)	0,2623	Magistralinių dujotiekių ir naftotiekių (produktotiekių) apsaugos zonos (III skyrius, penktasis skirsnis)	0,2623	-
193.	6617/0004:0061	6617-0004-0061	Panevėžio r. sav., Miežiškių sen., Nevėžis	1997-10-31	Žemės ūkio	-	Preliminarūs matavimai	Magistralinių dujotiekių ir naftotiekių (produktotiekių) apsaugos zonos (III skyrius, penktasis skirsnis)	0,2007	Magistralinių dujotiekių ir naftotiekių (produktotiekių) apsaugos zonos (III skyrius, penktasis skirsnis)	0,2008	-
194.	6617/0004:0235	4400-0503-1636	Panevėžio r. sav., Miežiškių sen., Nevėžis	2005-01-14	Žemės ūkio	-	Preliminarūs matavimai	Magistralinių dujotiekių ir naftotiekių (produktotiekių) apsaugos zonos (III skyrius, penktasis skirsnis)	0,0600	Magistralinių dujotiekių ir naftotiekių (produktotiekių) apsaugos zonos (III skyrius, penktasis skirsnis)	0,0546	-

Eil. Nr.	Žemės sklypo kadastrinis numeris	Žemės sklypo unikalus numeris	Žemės sklypo adresas	Žemės sklypo suformavimo metai	Žemės sklypo paskirtis	Žemės sklypo naudojimo būdas	Žemės sklypo matavimų tipas	Esamos apsaugos zonos pavadinimas	Esamos apsaugos zonos plotas, ha	Planu nustatomos apsaugos zonos pavadinimas	Planu nustatomos apsaugos zonos plotas, ha	Įregistruotų ir Planu nustatomų apsaugos zonų bendras plotas, ha
195.	6617/0004:0161	6617-0004-0161	Panevėžio r. sav., Miežiškių sen., Nevėžis	2003-01-20	Žemės ūkio	-	Preliminarūs matavimai	Magistralinių dujotiekių ir naftotiekių (produktotiekių) apsaugos zonos (III skyrius, penktasis skirsnis)	0,1016	Magistralinių dujotiekių ir naftotiekių (produktotiekių) apsaugos zonos (III skyrius, penktasis skirsnis)	0,1015	-
								-	-	Elektros tinklų apsaugos zonos (III skyrius, ketvirtasis skirsnis)	0,0026	-
196.	6617/0004:0027	6617-0004-0027	Panevėžio r. sav., Miežiškių sen., Nevėžis	1997-01-14	Žemės ūkio	-	Preliminarūs matavimai	Magistralinių dujotiekių ir naftotiekių (produktotiekių) apsaugos zonos (III skyrius, penktasis skirsnis)	0,0600	Magistralinių dujotiekių ir naftotiekių (produktotiekių) apsaugos zonos (III skyrius, penktasis skirsnis)	0,1070	-
197.	6617/0004:0300	4400-1083-6329	Panevėžio r. sav., Miežiškių sen., Nevėžis	2007-04-18	Žemės ūkio	Kiti žemės ūkio paskirties žemės sklypai	Preliminarūs matavimai	Magistralinių dujotiekių ir naftotiekių (produktotiekių) apsaugos zonos (III skyrius, penktasis skirsnis)	0,0500	Magistralinių dujotiekių ir naftotiekių (produktotiekių) apsaugos zonos (III skyrius, penktasis skirsnis)	0,1783	-
198.	6617/0004:0042	6617-0004-0042	Panevėžio r. sav., Miežiškių sen., Nevėžis	1997-08-07	Žemės ūkio	-	Preliminarūs matavimai	Magistralinių dujotiekių ir naftotiekių (produktotiekių) apsaugos zonos (III skyrius, penktasis skirsnis)	0,1860	Magistralinių dujotiekių ir naftotiekių (produktotiekių) apsaugos zonos (III skyrius, penktasis skirsnis)	0,1861	-
199.	6617/0004:0248	4400-0547-9125	Panevėžio r. sav., Miežiškių sen., Nevėžis	2005-03-18	Žemės ūkio	-	Preliminarūs matavimai	Magistralinių dujotiekių ir naftotiekių (produktotiekių) apsaugos zonos (III skyrius, penktasis skirsnis)	0,1000	Magistralinių dujotiekių ir naftotiekių (produktotiekių) apsaugos zonos (III skyrius, penktasis skirsnis)	0,0975	-
200.	6617/0004:0225	4400-0421-9894	Panevėžio r. sav., Miežiškių sen., Nevėžis	2004-10-15	Žemės ūkio	-	Preliminarūs matavimai	Magistralinių dujotiekių ir naftotiekių (produktotiekių) apsaugos zonos (III skyrius, penktasis skirsnis)	0,1200	Magistralinių dujotiekių ir naftotiekių (produktotiekių) apsaugos zonos (III skyrius, penktasis skirsnis)	0,1299	-
201.	6617/0004:0181	4400-0100-1290	Panevėžio r. sav., Miežiškių sen., Nevėžis	2003-10-01	Žemės ūkio	-	Preliminarūs matavimai	Magistralinių dujotiekių ir naftotiekių (produktotiekių) apsaugos zonos (III skyrius, penktasis skirsnis)	0,1874	Magistralinių dujotiekių ir naftotiekių (produktotiekių) apsaugos zonos (III skyrius, penktasis skirsnis)	0,1873	-
202.	6617/0004:0174	4400-0065-6466	Panevėžio r. sav., Miežiškių sen., Nevėžis	2003-08-14	Žemės ūkio	-	Preliminarūs matavimai	Magistralinių dujotiekių ir naftotiekių (produktotiekių) apsaugos zonos (III skyrius, penktasis skirsnis)	0,1998	Magistralinių dujotiekių ir naftotiekių (produktotiekių) apsaugos zonos (III skyrius, penktasis skirsnis)	0,1998	-
203.	6617/0004:0177	4400-0069-9990	Panevėžio r. sav., Miežiškių sen., Nevėžis	2003-08-21	Žemės ūkio	-	Preliminarūs matavimai	Magistralinių dujotiekių ir naftotiekių (produktotiekių) apsaugos zonos (III skyrius, penktasis skirsnis)	0,0806	Magistralinių dujotiekių ir naftotiekių (produktotiekių) apsaugos zonos (III skyrius, penktasis skirsnis)	0,0807	-
204.	6617/0004:0202	4400-0228-9403	Panevėžio r. sav., Miežiškių sen., Nevėžis	2004-03-01	Žemės ūkio	-	Preliminarūs matavimai	Magistralinių dujotiekių ir naftotiekių (produktotiekių) apsaugos zonos (III skyrius, penktasis skirsnis)	0,1000	Magistralinių dujotiekių ir naftotiekių (produktotiekių) apsaugos zonos (III skyrius, penktasis skirsnis)	0,3010	-
205.	6617/0004:0252	4400-0576-6992	Panevėžio r. sav., Miežiškių sen., Nevėžis	2005-04-25	Žemės ūkio	Kiti žemės ūkio paskirties žemės sklypai	Preliminarūs matavimai	Magistralinių dujotiekių ir naftotiekių (produktotiekių) apsaugos zonos (III skyrius, penktasis skirsnis)	0,0600	Magistralinių dujotiekių ir naftotiekių (produktotiekių) apsaugos zonos (III skyrius, penktasis skirsnis)	0,1002	-
206.	6617/0004:0182	4400-0100-1490	Panevėžio r. sav., Miežiškių sen., Nevėžis	2003-10-01	Žemės ūkio	-	Preliminarūs matavimai	Magistralinių dujotiekių ir naftotiekių (produktotiekių) apsaugos zonos (III skyrius, penktasis skirsnis)	0,0554	Magistralinių dujotiekių ir naftotiekių (produktotiekių) apsaugos zonos (III skyrius, penktasis skirsnis)	0,0554	-
207.	6617/0004:0123	6617-0004-0123	Panevėžio r. sav., Miežiškių sen., Nevėžis	2001-03-21	Žemės ūkio	-	Preliminarūs matavimai	Magistralinių dujotiekių ir naftotiekių (produktotiekių) apsaugos zonos (III skyrius, penktasis skirsnis)	0,1590	Magistralinių dujotiekių ir naftotiekių (produktotiekių) apsaugos zonos (III skyrius, penktasis skirsnis)	0,1590	-
208.	6617/0004:0243	4400-0525-3490	Panevėžio r. sav., Miežiškių sen., Nevėžis	2005-02-14	Žemės ūkio	-	Preliminarūs matavimai	Magistralinių dujotiekių ir naftotiekių (produktotiekių) apsaugos zonos (III skyrius, penktasis skirsnis)	0,0600	Magistralinių dujotiekių ir naftotiekių (produktotiekių) apsaugos zonos (III skyrius, penktasis skirsnis)	0,1410	-

Eil. Nr.	Žemės sklypo kadastrinis numeris	Žemės sklypo unikalus numeris	Žemės sklypo adresas	Žemės sklypo suformavimo metai	Žemės sklypo paskirtis	Žemės sklypo naudojimo būdas	Žemės sklypo matavimų tipas	Esamos apsaugos zonos pavadinimas	Esamos apsaugos zonos plotas, ha	Planu nustatomos apsaugos zonos pavadinimas	Planu nustatomos apsaugos zonos plotas, ha	Įregistruotų ir Planu nustatomų apsaugos zonų bendras plotas, ha
209.	6617/0004:0265	4400-0660-1125	Panevėžio r. sav., Miežiškių sen., Nevėžis	2005-08-17	Žemės ūkio	Kiti žemės ūkio paskirties žemės sklypai	Preliminarūs matavimai	Magistralinių dujotiekių ir naftotiekių (produktotiekių) apsaugos zonos (III skyrius, penktasis skirsnis)	0,0600	Magistralinių dujotiekių ir naftotiekių (produktotiekių) apsaugos zonos (III skyrius, penktasis skirsnis)	0,0440	-
210.	6617/0004:0314	6617-0003-0126	Panevėžio r. sav., Miežiškių sen., Nevėžis	2001-02-28	Žemės ūkio	-	Preliminarūs matavimai	Magistralinių dujotiekių ir naftotiekių (produktotiekių) apsaugos zonos (III skyrius, penktasis skirsnis)	0,1990	Magistralinių dujotiekių ir naftotiekių (produktotiekių) apsaugos zonos (III skyrius, penktasis skirsnis)	0,1989	-
211.	6640/0002:0048	6640-0002-0048	Panevėžio r. sav., Miežiškių sen., Nikolajevka	1998-12-10	Žemės ūkio	-	Preliminarūs matavimai	Magistralinių dujotiekių ir naftotiekių (produktotiekių) apsaugos zonos (III skyrius, penktasis skirsnis)	0,0005	Magistralinių dujotiekių ir naftotiekių (produktotiekių) apsaugos zonos (III skyrius, penktasis skirsnis)	0,0005	-
212.	6640/0002:0047	6640-0002-0047	Panevėžio r. sav., Miežiškių sen., Nikolajevka	1998-12-10	Mišku ūkio	-	Preliminarūs matavimai	Magistralinių dujotiekių ir naftotiekių (produktotiekių) apsaugos zonos (III skyrius, penktasis skirsnis)	0,8634	Magistralinių dujotiekių ir naftotiekių (produktotiekių) apsaugos zonos (III skyrius, penktasis skirsnis)	0,8632	-
213.	6682/0001:0496	4400-5114-7034	Panevėžio r. sav., Miežiškių sen., Pajojys	2019-03-05	Mišku ūkio	Ūkiniu mišku sklypai	Kadastriniai matavimai (LKS-94)	Magistralinių dujotiekių ir naftotiekių (produktotiekių) apsaugos zonos (III skyrius, penktasis skirsnis)	0,3667	Magistralinių dujotiekių ir naftotiekių (produktotiekių) apsaugos zonos (III skyrius, penktasis skirsnis)	0,3667	-
214.	6688/0001:0018	4400-0622-1603	Panevėžio r. sav., Miežiškių sen., Pajojys	2005-06-20	Mišku ūkio	Ūkiniu mišku sklypai	Kadastriniai matavimai (LKS-94)	Magistralinių dujotiekių ir naftotiekių (produktotiekių) apsaugos zonos (III skyrius, penktasis skirsnis)	0,4314	Magistralinių dujotiekių ir naftotiekių (produktotiekių) apsaugos zonos (III skyrius, penktasis skirsnis)	0,4315	-
215.	6682/0001:0379	4400-2005-9098	Panevėžio r. sav., Miežiškių sen., Pajojys	2009-12-14	Žemės ūkio	Kiti žemės ūkio paskirties žemės sklypai	Kadastriniai matavimai (LKS-94)	Magistralinių dujotiekių ir naftotiekių (produktotiekių) apsaugos zonos (III skyrius, penktasis skirsnis)	0,5716	Magistralinių dujotiekių ir naftotiekių (produktotiekių) apsaugos zonos (III skyrius, penktasis skirsnis)	0,5022	-
216.	6682/0001:0302	4400-0853-6438	Panevėžio r. sav., Miežiškių sen., Pajojys	2006-05-09	Žemės ūkio	Kiti žemės ūkio paskirties žemės sklypai	Preliminarūs matavimai	Magistralinių dujotiekių ir naftotiekių (produktotiekių) apsaugos zonos (III skyrius, penktasis skirsnis)	0,0507	Magistralinių dujotiekių ir naftotiekių (produktotiekių) apsaugos zonos (III skyrius, penktasis skirsnis)	0,0507	-
217.	6682/0001:0078	6682-0001-0078	Panevėžio r. sav., Miežiškių sen., Pajojys	1996-05-08	Mišku ūkio	-	Preliminarūs matavimai	Magistralinių dujotiekių ir naftotiekių (produktotiekių) apsaugos zonos (III skyrius, penktasis skirsnis)	1,1223	Magistralinių dujotiekių ir naftotiekių (produktotiekių) apsaugos zonos (III skyrius, penktasis skirsnis)	1,1224	-
218.	6688/0001:0017	4400-0622-0806	Panevėžio r. sav., Miežiškių sen., Pajojys	2005-06-20	Mišku ūkio	Ūkiniu mišku sklypai	Kadastriniai matavimai (LKS-94)	Magistralinių dujotiekių ir naftotiekių (produktotiekių) apsaugos zonos (III skyrius, penktasis skirsnis)	0,3817	Magistralinių dujotiekių ir naftotiekių (produktotiekių) apsaugos zonos (III skyrius, penktasis skirsnis)	0,3817	-
219.	6682/0001:0517	4400-5460-9448	Panevėžio r. sav., Miežiškių sen., Pajojys	2020-09-23	Žemės ūkio	Kiti žemės ūkio paskirties žemės sklypai	Kadastriniai matavimai (LKS-94)	Magistralinių dujotiekių ir naftotiekių (produktotiekių) apsaugos zonos (III skyrius, penktasis skirsnis)	0,1056	Magistralinių dujotiekių ir naftotiekių (produktotiekių) apsaugos zonos (III skyrius, penktasis skirsnis)	0,1049	-
220.	6682/0001:0049	4400-2771-4656	Panevėžio r. sav., Miežiškių sen., Pajojys	2013-10-08	Žemės ūkio	Kiti žemės ūkio paskirties žemės sklypai	Kadastriniai matavimai (LKS-94)	Magistralinių dujotiekių ir naftotiekių (produktotiekių) apsaugos zonos (III skyrius, penktasis skirsnis)	0,3377	Magistralinių dujotiekių ir naftotiekių (produktotiekių) apsaugos zonos (III skyrius, penktasis skirsnis)	0,3397	-
221.	6682/0001:0289	4400-0751-0367	Panevėžio r. sav., Miežiškių sen., Pajojys	2005-12-13	Žemės ūkio	Kiti žemės ūkio paskirties žemės sklypai	Kadastriniai matavimai (LKS-94)	Magistralinių dujotiekių ir naftotiekių (produktotiekių) apsaugos zonos (III skyrius, penktasis skirsnis)	0,2115	Magistralinių dujotiekių ir naftotiekių (produktotiekių) apsaugos zonos (III skyrius, penktasis skirsnis)	0,2115	-

Eil. Nr.	Žemės sklypo kadastrinis numeris	Žemės sklypo unikalus numeris	Žemės sklypo adresas	Žemės sklypo suformavimo metai	Žemės sklypo paskirtis	Žemės sklypo naudojimo būdas	Žemės sklypo matavimų tipas	Esamos apsaugos zonos pavadinimas	Esamos apsaugos zonos plotas, ha	Planu nustatomos apsaugos zonos pavadinimas	Planu nustatomos apsaugos zonos plotas, ha	Įregistruotų ir Planu nustatomų apsaugos zonų bendras plotas, ha
222.	6688/0001:0012	6688-0001-0012	Panevėžio r. sav., Miežiškių sen., Pajojys	2000-11-07	Mišku ūkio	-	Preliminarūs matavimai	Magistralinių dujotiekių ir naftotiekių (produktotiekių) apsaugos zonos (III skyrius, penktasis skirsnis)	0,2000	Magistralinių dujotiekių ir naftotiekių (produktotiekių) apsaugos zonos (III skyrius, penktasis skirsnis)	0,3757	-
223.	6682/0001:0381	4400-2005-9943	Panevėžio r. sav., Miežiškių sen., Pajojys	2009-12-14	Mišku ūkio	Ūkinių miškų sklypai	Kadastriniai matavimai (LKS-94)	Magistralinių dujotiekių ir naftotiekių (produktotiekių) apsaugos zonos (III skyrius, penktasis skirsnis)	0,3064	Magistralinių dujotiekių ir naftotiekių (produktotiekių) apsaugos zonos (III skyrius, penktasis skirsnis)	0,3336	-
224.	6682/0001:0454	4400-3359-5170	Panevėžio r. sav., Miežiškių sen., Pajojys	2015-02-17	Žemės ūkio	Kiti žemės ūkio paskirties žemės sklypai	Kadastriniai matavimai (LKS-94)	Magistralinių dujotiekių ir naftotiekių (produktotiekių) apsaugos zonos (III skyrius, penktasis skirsnis)	0,0271	Magistralinių dujotiekių ir naftotiekių (produktotiekių) apsaugos zonos (III skyrius, penktasis skirsnis)	0,0281	-
225.	6682/0001:0280	4400-0622-4039	Panevėžio r. sav., Miežiškių sen., Pajojys	2005-06-20	Žemės ūkio	Kiti žemės ūkio paskirties žemės sklypai	Kadastriniai matavimai (LKS-94)	Magistralinių dujotiekių ir naftotiekių (produktotiekių) apsaugos zonos (III skyrius, penktasis skirsnis)	0,1645	Magistralinių dujotiekių ir naftotiekių (produktotiekių) apsaugos zonos (III skyrius, penktasis skirsnis)	0,1645	-
226.	6682/0001:0455	4400-3359-5250	Panevėžio r. sav., Miežiškių sen., Pajojys	2015-02-17	Žemės ūkio	Kiti žemės ūkio paskirties žemės sklypai	Kadastriniai matavimai (LKS-94)	Magistralinių dujotiekių ir naftotiekių (produktotiekių) apsaugos zonos (III skyrius, penktasis skirsnis)	0,0353	Magistralinių dujotiekių ir naftotiekių (produktotiekių) apsaugos zonos (III skyrius, penktasis skirsnis)	0,0351	-
227.	6688/0001:0019	4400-0622-2144	Panevėžio r. sav., Miežiškių sen., Pajojys	2005-06-20	Mišku ūkio	Ūkinių miškų sklypai	Kadastriniai matavimai (LKS-94)	Magistralinių dujotiekių ir naftotiekių (produktotiekių) apsaugos zonos (III skyrius, penktasis skirsnis)	-	Magistralinių dujotiekių ir naftotiekių (produktotiekių) apsaugos zonos (III skyrius, penktasis skirsnis)	0,5387	-
228.	6682/0001:0516	4400-5460-9526	Panevėžio r. sav., Miežiškių sen., Pajojys	2020-09-23	Žemės ūkio	Kiti žemės ūkio paskirties žemės sklypai	Kadastriniai matavimai (LKS-94)	Magistralinių dujotiekių ir naftotiekių (produktotiekių) apsaugos zonos (III skyrius, penktasis skirsnis)	0,4589	Magistralinių dujotiekių ir naftotiekių (produktotiekių) apsaugos zonos (III skyrius, penktasis skirsnis)	0,5048	-
229.	6682/0001:0380	4400-2005-9232	Panevėžio r. sav., Miežiškių sen., Pajojys	2009-12-14	Mišku ūkio	Ūkinių miškų sklypai	Kadastriniai matavimai (LKS-94)	Magistralinių dujotiekių ir naftotiekių (produktotiekių) apsaugos zonos (III skyrius, penktasis skirsnis)	0,7862	Magistralinių dujotiekių ir naftotiekių (produktotiekių) apsaugos zonos (III skyrius, penktasis skirsnis)	0,7983	-
								Elektros tinklų apsaugos zonos (III skyrius, ketvirtasis skirsnis)	0,0974	Elektros tinklų apsaugos zonos (III skyrius, ketvirtasis skirsnis)	0,0007	0,0981
230.	6617/0007:0027	6617-0007-0027	Panevėžio r. sav., Miežiškių sen., Patrakiai	2000-03-09	Žemės ūkio	-	Preliminarūs matavimai	Magistralinių dujotiekių ir naftotiekių (produktotiekių) apsaugos zonos (III skyrius, penktasis skirsnis)	0,3731	Magistralinių dujotiekių ir naftotiekių (produktotiekių) apsaugos zonos (III skyrius, penktasis skirsnis)	0,3732	-
231.	6617/0007:0091	6617-0007-0091	Panevėžio r. sav., Miežiškių sen., Patrakiai	2001-03-01	Žemės ūkio	-	Preliminarūs matavimai	Magistralinių dujotiekių ir naftotiekių (produktotiekių) apsaugos zonos (III skyrius, penktasis skirsnis)	0,2521	Magistralinių dujotiekių ir naftotiekių (produktotiekių) apsaugos zonos (III skyrius, penktasis skirsnis)	0,2521	-
232.	6617/0007:0043	6617-0007-0043	Panevėžio r. sav., Miežiškių sen., Patrakiai	1998-11-13	Žemės ūkio	-	Preliminarūs matavimai	Magistralinių dujotiekių ir naftotiekių (produktotiekių) apsaugos zonos (III skyrius, penktasis skirsnis)	1,5341	Magistralinių dujotiekių ir naftotiekių (produktotiekių) apsaugos zonos (III skyrius, penktasis skirsnis)	1,5341	-
								-	-	Elektros tinklų apsaugos zonos (III skyrius, ketvirtasis skirsnis)	0,0006	-
233.	6682/0003:0178	6682-0003-0178	Panevėžio r. sav., Miežiškių sen., Pučekai	2000-07-27	Žemės ūkio	-	Preliminarūs matavimai	Magistralinių dujotiekių ir naftotiekių (produktotiekių) apsaugos zonos (III skyrius, penktasis skirsnis)	0,0000	Magistralinių dujotiekių ir naftotiekių (produktotiekių) apsaugos zonos (III skyrius, penktasis skirsnis)	0,5583	-
234.	6682/0003:0072	6682-0003-0072	Panevėžio r. sav., Miežiškių sen., Pučekai	1998-09-18	Žemės ūkio	-	Preliminarūs matavimai	Magistralinių dujotiekių ir naftotiekių (produktotiekių) apsaugos zonos (III skyrius, penktasis skirsnis)	0,0167	Magistralinių dujotiekių ir naftotiekių (produktotiekių) apsaugos zonos (III skyrius, penktasis skirsnis)	0,0167	-

Eil. Nr.	Žemės sklypo kadastrinis numeris	Žemės sklypo unikalus numeris	Žemės sklypo adresas	Žemės sklypo suformavimo metai	Žemės sklypo paskirtis	Žemės sklypo naudojimo būdas	Žemės sklypo matavimų tipas	Esamos apsaugos zonos pavadinimas	Esamos apsaugos zonos plotas, ha	Planu nustatomos apsaugos zonos pavadinimas	Planu nustatomos apsaugos zonos plotas, ha	Įregistruotų ir Planu nustatomų apsaugos zonų bendras plotas, ha
235.	6682/0003:0068	6682-0003-0068	Panevėžio r. sav., Miežiškių sen., Pučekai	1998-10-20	Žemės ūkio	-	Preliminarūs matavimai	Magistralinių dujotiekių ir naftotiekių (produktotiekių) apsaugos zonos (III skyrius, penktasis skirsnis)	1,1000	Magistralinių dujotiekių ir naftotiekių (produktotiekių) apsaugos zonos (III skyrius, penktasis skirsnis)	0,5671	-
236.	6682/0003:0337	4400-0773-6412	Panevėžio r. sav., Miežiškių sen., Pučekai	2006-01-17	Žemės ūkio	Kiti žemės ūkio paskirties žemės sklypai	Preliminarūs matavimai	Magistralinių dujotiekių ir naftotiekių (produktotiekių) apsaugos zonos (III skyrius, penktasis skirsnis)	0,3600	Magistralinių dujotiekių ir naftotiekių (produktotiekių) apsaugos zonos (III skyrius, penktasis skirsnis)	0,6458	-
237.	6682/0003:0264	6682-0003-0264	Panevėžio r. sav., Miežiškių sen., Pučekai	2003-03-20	Žemės ūkio	-	Preliminarūs matavimai	Magistralinių dujotiekių ir naftotiekių (produktotiekių) apsaugos zonos (III skyrius, penktasis skirsnis)	0,0000	Magistralinių dujotiekių ir naftotiekių (produktotiekių) apsaugos zonos (III skyrius, penktasis skirsnis)	0,2610	-
238.	6682/0003:0392	4400-1601-4356	Panevėžio r. sav., Miežiškių sen., Pučekai	2008-06-26	Žemės ūkio	Kiti žemės ūkio paskirties žemės sklypai	Preliminarūs matavimai	Magistralinių dujotiekių ir naftotiekių (produktotiekių) apsaugos zonos (III skyrius, penktasis skirsnis)	0,3100	Magistralinių dujotiekių ir naftotiekių (produktotiekių) apsaugos zonos (III skyrius, penktasis skirsnis)	0,5097	-
239.	6682/0003:0320	4400-0618-8721	Panevėžio r. sav., Miežiškių sen., Pučekai	2005-06-15	Žemės ūkio	Kiti žemės ūkio paskirties žemės sklypai	Preliminarūs matavimai	Magistralinių dujotiekių ir naftotiekių (produktotiekių) apsaugos zonos (III skyrius, penktasis skirsnis)	0,1829	Magistralinių dujotiekių ir naftotiekių (produktotiekių) apsaugos zonos (III skyrius, penktasis skirsnis)	0,1818	-
240.	6682/0003:0031	6682-0003-0031	Panevėžio r. sav., Miežiškių sen., Pučekai	1998-07-27	Žemės ūkio	-	Preliminarūs matavimai	Magistralinių dujotiekių ir naftotiekių (produktotiekių) apsaugos zonos (III skyrius, penktasis skirsnis)	0,0000	Magistralinių dujotiekių ir naftotiekių (produktotiekių) apsaugos zonos (III skyrius, penktasis skirsnis)	1,0006	-
241.	6682/0003:0290	4400-0329-7654	Panevėžio r. sav., Miežiškių sen., Pučekai	2004-06-16	Žemės ūkio	-	Preliminarūs matavimai	Magistralinių dujotiekių ir naftotiekių (produktotiekių) apsaugos zonos (III skyrius, penktasis skirsnis)	1,1112	Magistralinių dujotiekių ir naftotiekių (produktotiekių) apsaugos zonos (III skyrius, penktasis skirsnis)	1,1112	-
								-	-	Elektros tinklų apsaugos zonos (III skyrius ketvirtasis skirsnis)	0,0003	-
242.	6682/0003:0064	6682-0003-0064	Panevėžio r. sav., Miežiškių sen., Pučekai	1998-07-01	Žemės ūkio	-	Preliminarūs matavimai	Magistralinių dujotiekių ir naftotiekių (produktotiekių) apsaugos zonos (III skyrius, penktasis skirsnis)	0,0000	Magistralinių dujotiekių ir naftotiekių (produktotiekių) apsaugos zonos (III skyrius, penktasis skirsnis)	1,0716	-
243.	6682/0003:0436	4400-5284-9013	Panevėžio r. sav., Miežiškių sen., Pučekai	2019-12-27	Žemės ūkio	Kiti žemės ūkio paskirties žemės sklypai	Kadastriniai matavimai (LKS-94)	Magistralinių dujotiekių ir naftotiekių (produktotiekių) apsaugos zonos (III skyrius, penktasis skirsnis)	1,3729	Magistralinių dujotiekių ir naftotiekių (produktotiekių) apsaugos zonos (III skyrius, penktasis skirsnis)	1,3729	-
244.	6682/0003:0344	4400-2967-2222	Panevėžio r. sav., Miežiškių sen., Pučekai	2014-05-13	Žemės ūkio	Kiti žemės ūkio paskirties žemės sklypai	Kadastriniai matavimai (LKS-94)	Magistralinių dujotiekių ir naftotiekių (produktotiekių) apsaugos zonos (III skyrius, penktasis skirsnis)	0,4183	Magistralinių dujotiekių ir naftotiekių (produktotiekių) apsaugos zonos (III skyrius, penktasis skirsnis)	0,4138	-
245.	6682/0003:0270	6682-0003-0270	Panevėžio r. sav., Miežiškių sen., Pučekai	2003-03-20	Žemės ūkio	-	Preliminarūs matavimai	Magistralinių dujotiekių ir naftotiekių (produktotiekių) apsaugos zonos (III skyrius, penktasis skirsnis)	0,0000	Magistralinių dujotiekių ir naftotiekių (produktotiekių) apsaugos zonos (III skyrius, penktasis skirsnis)	0,6545	-
246.	6682/0003:0030	6682-0003-0030	Panevėžio r. sav., Miežiškių sen., Pučekai	1998-07-27	Žemės ūkio	-	Preliminarūs matavimai	Magistralinių dujotiekių ir naftotiekių (produktotiekių) apsaugos zonos (III skyrius, penktasis skirsnis)	0,0000	Magistralinių dujotiekių ir naftotiekių (produktotiekių) apsaugos zonos (III skyrius, penktasis skirsnis)	0,5734	-
247.	6682/0003:0393	4400-1615-3607	Panevėžio r. sav., Miežiškių sen., Pučekai	2008-07-16	Kita (žemės)	Naudingųjų iškasenų teritorijos	Kadastriniai matavimai (LKS-94)	Magistralinių dujotiekių ir naftotiekių (produktotiekių) apsaugos zonos (III skyrius, penktasis skirsnis)	0,1100	Magistralinių dujotiekių ir naftotiekių (produktotiekių) apsaugos zonos (III skyrius, penktasis skirsnis)	0,1635	-

Eil. Nr.	Žemės sklypo kadastrinis numeris	Žemės sklypo unikalus numeris	Žemės sklypo adresas	Žemės sklypo suformavimo metai	Žemės sklypo paskirtis	Žemės sklypo naudojimo būdas	Žemės sklypo matavimų tipas	Esamos apsaugos zonos pavadinimas	Esamos apsaugos zonos plotas, ha	Planu nustatomos apsaugos zonos pavadinimas	Planu nustatomos apsaugos zonos plotas, ha	Įregistruotų ir Planu nustatomų apsaugos zonų bendras plotas, ha
248.	6682/0003:0036	6682-0003-0036	Panevėžio r. sav., Miežiškių sen., Pučekai	1994-01-27	Žemės ūkio	Kiti žemės ūkio paskirties žemės sklypai	Kadastriniai matavimai (LKS-94)	Magistralinių dujotiekių ir naftotiekių (produktotiekių) apsaugos zonos (III skyrius, penktasis skirsnis)	1,1277	Magistralinių dujotiekių ir naftotiekių (produktotiekių) apsaugos zonos (III skyrius, penktasis skirsnis)	1,1626	-
249.	6682/0003:0063	6682-0003-0063	Panevėžio r. sav., Miežiškių sen., Pučekai	1999-04-16	Miškų ūkio	-	Preliminarūs matavimai	Magistralinių dujotiekių ir naftotiekių (produktotiekių) apsaugos zonos (III skyrius, penktasis skirsnis)	0,0000	Magistralinių dujotiekių ir naftotiekių (produktotiekių) apsaugos zonos (III skyrius, penktasis skirsnis)	0,6143	-
250.	6682/0003:0391	4400-1601-4134	Panevėžio r. sav., Miežiškių sen., Pučekai	2008-06-26	Žemės ūkio	Kiti žemės ūkio paskirties žemės sklypai	Preliminarūs matavimai	Magistralinių dujotiekių ir naftotiekių (produktotiekių) apsaugos zonos (III skyrius, penktasis skirsnis)	0,3100	Magistralinių dujotiekių ir naftotiekių (produktotiekių) apsaugos zonos (III skyrius, penktasis skirsnis)	0,2357	-
251.	6682/0003:0437	4400-5284-9268	Panevėžio r. sav., Miežiškių sen., Pučekai	2019-12-27	Žemės ūkio	Kiti žemės ūkio paskirties žemės sklypai	Kadastriniai matavimai (LKS-94)	Magistralinių dujotiekių ir naftotiekių (produktotiekių) apsaugos zonos (III skyrius, penktasis skirsnis)	0,6822	Magistralinių dujotiekių ir naftotiekių (produktotiekių) apsaugos zonos (III skyrius, penktasis skirsnis)	0,6824	-
252.	6682/0003:0135	6682-0003-0135	Panevėžio r. sav., Miežiškių sen., Pučekai	1998-09-18	Žemės ūkio	-	Preliminarūs matavimai	Magistralinių dujotiekių ir naftotiekių (produktotiekių) apsaugos zonos (III skyrius, penktasis skirsnis)	0,0588	Magistralinių dujotiekių ir naftotiekių (produktotiekių) apsaugos zonos (III skyrius, penktasis skirsnis)	0,0586	-
253.	6682/0003:0002	6682-0003-0002	Panevėžio r. sav., Miežiškių sen., Pučekai	1996-06-20	Žemės ūkio	-	Preliminarūs matavimai	Magistralinių dujotiekių ir naftotiekių (produktotiekių) apsaugos zonos (III skyrius, penktasis skirsnis)	0,6000	Magistralinių dujotiekių ir naftotiekių (produktotiekių) apsaugos zonos (III skyrius, penktasis skirsnis)	0,3819	-
254.	6682/0003:0289	4400-0329-7576	Panevėžio r. sav., Miežiškių sen., Pučekai	2004-06-16	Žemės ūkio	-	Preliminarūs matavimai	Magistralinių dujotiekių ir naftotiekių (produktotiekių) apsaugos zonos (III skyrius, penktasis skirsnis)	0,5771	Magistralinių dujotiekių ir naftotiekių (produktotiekių) apsaugos zonos (III skyrius, penktasis skirsnis)	0,5771	-
255.	6682/0003:0338	4400-0773-6634	Panevėžio r. sav., Miežiškių sen., Pučekai	2006-01-17	Žemės ūkio	Kiti žemės ūkio paskirties žemės sklypai	Preliminarūs matavimai	Magistralinių dujotiekių ir naftotiekių (produktotiekių) apsaugos zonos (III skyrius, penktasis skirsnis)	0,3600	Magistralinių dujotiekių ir naftotiekių (produktotiekių) apsaugos zonos (III skyrius, penktasis skirsnis)	0,3135	-
256.	6617/0004:0038	6617-0004-0038	Panevėžio r. sav., Miežiškių sen., Stipruoliai	1997-08-07	Žemės ūkio	-	Preliminarūs matavimai	Magistralinių dujotiekių ir naftotiekių (produktotiekių) apsaugos zonos (III skyrius, penktasis skirsnis)	0,0172	Magistralinių dujotiekių ir naftotiekių (produktotiekių) apsaugos zonos (III skyrius, penktasis skirsnis)	0,0172	-
257.	6617/0004:0059	6617-0004-0059	Panevėžio r. sav., Miežiškių sen., Stipruoliai	1997-11-11	Žemės ūkio	-	Preliminarūs matavimai	Magistralinių dujotiekių ir naftotiekių (produktotiekių) apsaugos zonos (III skyrius, penktasis skirsnis)	0,0002	Magistralinių dujotiekių ir naftotiekių (produktotiekių) apsaugos zonos (III skyrius, penktasis skirsnis)	0,0002	-
258.	6617/0004:0276	4400-0855-0188	Panevėžio r. sav., Miežiškių sen., Stipruoliai	2006-05-11	Žemės ūkio	Kiti žemės ūkio paskirties žemės sklypai	Preliminarūs matavimai	Magistralinių dujotiekių ir naftotiekių (produktotiekių) apsaugos zonos (III skyrius, penktasis skirsnis)	0,0400	Magistralinių dujotiekių ir naftotiekių (produktotiekių) apsaugos zonos (III skyrius, penktasis skirsnis)	0,0400	-
259.	6617/0004:0298	4400-1031-1746	Panevėžio r. sav., Miežiškių sen., Stipruoliai	2007-01-26	Žemės ūkio	Kiti žemės ūkio paskirties žemės sklypai	Preliminarūs matavimai	Magistralinių dujotiekių ir naftotiekių (produktotiekių) apsaugos zonos (III skyrius, penktasis skirsnis)	0,1300	Magistralinių dujotiekių ir naftotiekių (produktotiekių) apsaugos zonos (III skyrius, penktasis skirsnis)	0,1208	-
260.	6617/0004:0188	4400-0156-5802	Panevėžio r. sav., Miežiškių sen., Stipruoliai	2003-12-08	Žemės ūkio	-	Preliminarūs matavimai	Magistralinių dujotiekių ir naftotiekių (produktotiekių) apsaugos zonos (III skyrius, penktasis skirsnis)	0,0400	Magistralinių dujotiekių ir naftotiekių (produktotiekių) apsaugos zonos (III skyrius, penktasis skirsnis)	0,0468	-

Eil. Nr.	Žemės sklypo kadastrinis numeris	Žemės sklypo unikalus numeris	Žemės sklypo adresas	Žemės sklypo suformavimo metai	Žemės sklypo paskirtis	Žemės sklypo naudojimo būdas	Žemės sklypo matavimų tipas	Esamos apsaugos zonos pavadinimas	Esamos apsaugos zonos plotas, ha	Planu nustatomos apsaugos zonos pavadinimas	Planu nustatomos apsaugos zonos plotas, ha	Įregistruotų ir Planu nustatomų apsaugos zonų bendras plotas, ha
261.	6617/0004:0033	6617-0004-0033	Panevėžio r. sav., Miežiškių sen., Stipruoliai	1998-11-09	Mišku ūkio	-	Preliminarūs matavimai	Magistralinių dujotiekių ir naftotiekių (produktotiekių) apsaugos zonos (III skyrius, penktasis skirsnis)	0,6205	Magistralinių dujotiekių ir naftotiekių (produktotiekių) apsaugos zonos (III skyrius, penktasis skirsnis)	0,6205	-
262.	6617/0004:0133	6617-0004-0133	Panevėžio r. sav., Miežiškių sen., Stipruoliai	2002-02-25	Mišku ūkio	-	Preliminarūs matavimai	Magistralinių dujotiekių ir naftotiekių (produktotiekių) apsaugos zonos (III skyrius, penktasis skirsnis)	0,0000	Magistralinių dujotiekių ir naftotiekių (produktotiekių) apsaugos zonos (III skyrius, penktasis skirsnis)	0,2672	-
263.	6617/0004:0232	4400-0484-5494	Panevėžio r. sav., Miežiškių sen., Stipruoliai	2004-12-27	Žemės ūkio	-	Preliminarūs matavimai	Magistralinių dujotiekių ir naftotiekių (produktotiekių) apsaugos zonos (III skyrius, penktasis skirsnis)	0,2287	Magistralinių dujotiekių ir naftotiekių (produktotiekių) apsaugos zonos (III skyrius, penktasis skirsnis)	0,2285	-
								-	-	Elektros tinklų apsaugos zonos (III skyrius ketvirtasis skirsnis)	0,0036	-
264.	6617/0004:0128	6617-0004-0128	Panevėžio r. sav., Miežiškių sen., Stipruoliai	2002-02-27	Žemės ūkio	-	Preliminarūs matavimai	Magistralinių dujotiekių ir naftotiekių (produktotiekių) apsaugos zonos (III skyrius, penktasis skirsnis)	0,0171	Magistralinių dujotiekių ir naftotiekių (produktotiekių) apsaugos zonos (III skyrius, penktasis skirsnis)	0,0135	-
265.	6617/0004:0110	6617-0004-0110	Panevėžio r. sav., Miežiškių sen., Stipruoliai	2000-09-19	Žemės ūkio	-	Preliminarūs matavimai	Magistralinių dujotiekių ir naftotiekių (produktotiekių) apsaugos zonos (III skyrius, penktasis skirsnis)	0,1840	Magistralinių dujotiekių ir naftotiekių (produktotiekių) apsaugos zonos (III skyrius, penktasis skirsnis)	0,1841	-
266.	6617/0004:0088	6617-0004-0088	Panevėžio r. sav., Miežiškių sen., Stipruoliai	2000-03-03	Mišku ūkio	-	Preliminarūs matavimai	Magistralinių dujotiekių ir naftotiekių (produktotiekių) apsaugos zonos (III skyrius, penktasis skirsnis)	0,6368	Magistralinių dujotiekių ir naftotiekių (produktotiekių) apsaugos zonos (III skyrius, penktasis skirsnis)	0,6368	-
267.	6617/0004:0230	4400-0423-1287	Panevėžio r. sav., Miežiškių sen., Stipruoliai	2004-10-18	Žemės ūkio	-	Preliminarūs matavimai	Magistralinių dujotiekių ir naftotiekių (produktotiekių) apsaugos zonos (III skyrius, penktasis skirsnis)	0,0163	Magistralinių dujotiekių ir naftotiekių (produktotiekių) apsaugos zonos (III skyrius, penktasis skirsnis)	0,0163	-
268.	6617/0004:0224	4400-0382-7920	Panevėžio r. sav., Miežiškių sen., Stipruoliai	2004-08-26	Žemės ūkio	-	Preliminarūs matavimai	Magistralinių dujotiekių ir naftotiekių (produktotiekių) apsaugos zonos (III skyrius, penktasis skirsnis)	0,0429	Magistralinių dujotiekių ir naftotiekių (produktotiekių) apsaugos zonos (III skyrius, penktasis skirsnis)	0,0404	-
269.	6617/0004:0255	4400-0576-7997	Panevėžio r. sav., Miežiškių sen., Stipruoliai	2005-04-25	Žemės ūkio	Kiti žemės ūkio paskirties žemės sklypai	Preliminarūs matavimai	Magistralinių dujotiekių ir naftotiekių (produktotiekių) apsaugos zonos (III skyrius, penktasis skirsnis)	0,0218	Magistralinių dujotiekių ir naftotiekių (produktotiekių) apsaugos zonos (III skyrius, penktasis skirsnis)	0,0218	-
270.	6617/0004:0125	6617-0004-0125	Panevėžio r. sav., Miežiškių sen., Stipruoliai	2001-03-28	Žemės ūkio	-	Preliminarūs matavimai	Magistralinių dujotiekių ir naftotiekių (produktotiekių) apsaugos zonos (III skyrius, penktasis skirsnis)	0,0520	Magistralinių dujotiekių ir naftotiekių (produktotiekių) apsaugos zonos (III skyrius, penktasis skirsnis)	0,0520	-
271.	6682/0002:0003	6682-0002-0003	Panevėžio r. sav., Miežiškių sen., Sutkūnai	1995-10-20	Žemės ūkio	-	Preliminarūs matavimai	Magistralinių dujotiekių ir naftotiekių (produktotiekių) apsaugos zonos (III skyrius, penktasis skirsnis)	0,0000	Magistralinių dujotiekių ir naftotiekių (produktotiekių) apsaugos zonos (III skyrius, penktasis skirsnis)	2,1748	-
								-	-	Elektros tinklų apsaugos zonos (III skyrius ketvirtasis skirsnis)	0,1165	-
272.	6682/0002:0202	6682-0002-0202	Panevėžio r. sav., Miežiškių sen., Sutkūnai	2000-12-22	Žemės ūkio	-	Preliminarūs matavimai	Magistralinių dujotiekių ir naftotiekių (produktotiekių) apsaugos zonos (III skyrius, penktasis skirsnis)	0,1476	Magistralinių dujotiekių ir naftotiekių (produktotiekių) apsaugos zonos (III skyrius, penktasis skirsnis)	0,1476	-
273.	6640/0001:0196	4400-0319-0678	Panevėžio r. sav., Miežiškių sen., Šiurpės	2004-06-07	Žemės ūkio	-	Preliminarūs matavimai	Magistralinių dujotiekių ir naftotiekių (produktotiekių) apsaugos zonos (III skyrius, penktasis skirsnis)	0,3569	Magistralinių dujotiekių ir naftotiekių (produktotiekių) apsaugos zonos (III skyrius, penktasis skirsnis)	0,2805	-
274.	6640/0001:0042	6640-0001-0042	Panevėžio r. sav., Miežiškių sen., Šiurpės	1995-03-21	Žemės ūkio	Kiti žemės ūkio paskirties žemės sklypai	Preliminarūs matavimai	Magistralinių dujotiekių ir naftotiekių (produktotiekių) apsaugos zonos (III skyrius, penktasis skirsnis)	1,8675	Magistralinių dujotiekių ir naftotiekių (produktotiekių) apsaugos zonos (III skyrius, penktasis skirsnis)	1,9654	-

Eil. Nr.	Žemės sklypo kadastrinis numeris	Žemės sklypo unikalus numeris	Žemės sklypo adresas	Žemės sklypo suformavimo metai	Žemės sklypo paskirtis	Žemės sklypo naudojimo būdas	Žemės sklypo matavimų tipas	Esamos apsaugos zonos pavadinimas	Esamos apsaugos zonos plotas, ha	Planu nustatomos apsaugos zonos pavadinimas	Planu nustatomos apsaugos zonos plotas, ha	Įregistruotų ir Planu nustatomų apsaugos zonų bendras plotas, ha
275.	6682/0002:0216	6682-0002-0216	Panevėžio r. sav., Miežiškių sen., Tekoriškis	2001-02-22	Žemės ūkio	-	Preliminarūs matavimai	Magistralinių dujotiekių ir naftotiekių (produktotiekių) apsaugos zonos (III skyrius, penktasis skirsnis)	0,0867	Magistralinių dujotiekių ir naftotiekių (produktotiekių) apsaugos zonos (III skyrius, penktasis skirsnis)	0,0867	-
276.	6682/0002:0512	4400-0747-6411	Panevėžio r. sav., Miežiškių sen., Tekoriškis	2005-12-09	Žemės ūkio	Kiti žemės ūkio paskirties žemės sklypai	Kadastriniai matavimai (LKS-94)	Magistralinių dujotiekių ir naftotiekių (produktotiekių) apsaugos zonos (III skyrius, penktasis skirsnis)	0,0128	Magistralinių dujotiekių ir naftotiekių (produktotiekių) apsaugos zonos (III skyrius, penktasis skirsnis)	0,0129	-
277.	6682/0002:0403	4400-0223-1810	Panevėžio r. sav., Miežiškių sen., Tekoriškis	2004-02-24	Žemės ūkio	Kiti žemės ūkio paskirties žemės sklypai	Preliminarūs matavimai	Magistralinių dujotiekių ir naftotiekių (produktotiekių) apsaugos zonos (III skyrius, penktasis skirsnis)	0,0400	Magistralinių dujotiekių ir naftotiekių (produktotiekių) apsaugos zonos (III skyrius, penktasis skirsnis)	0,1000	-
278.	6682/0002:0219	6682-0002-0219	Panevėžio r. sav., Miežiškių sen., Tekoriškis	2001-02-28	Žemės ūkio	Kiti žemės ūkio paskirties žemės sklypai	Preliminarūs matavimai	Magistralinių dujotiekių ir naftotiekių (produktotiekių) apsaugos zonos (III skyrius, penktasis skirsnis)	0,0655	Magistralinių dujotiekių ir naftotiekių (produktotiekių) apsaugos zonos (III skyrius, penktasis skirsnis)	0,0655	-
279.	6682/0002:0070	6682-0002-0070	Panevėžio r. sav., Miežiškių sen., Tekoriškis	1997-10-31	Žemės ūkio	-	Preliminarūs matavimai	Magistralinių dujotiekių ir naftotiekių (produktotiekių) apsaugos zonos (III skyrius, penktasis skirsnis)	0,0000	Magistralinių dujotiekių ir naftotiekių (produktotiekių) apsaugos zonos (III skyrius, penktasis skirsnis)	0,1005	-
280.	6682/0002:0567	4400-0829-2084	Panevėžio r. sav., Miežiškių sen., Tekoriškis	2006-04-04	Žemės ūkio	Kiti žemės ūkio paskirties žemės sklypai	Preliminarūs matavimai	Magistralinių dujotiekių ir naftotiekių (produktotiekių) apsaugos zonos (III skyrius, penktasis skirsnis)	0,0000	Magistralinių dujotiekių ir naftotiekių (produktotiekių) apsaugos zonos (III skyrius, penktasis skirsnis)	0,0989	-
281.	6682/0002:0553	4400-0828-1836	Panevėžio r. sav., Miežiškių sen., Tekoriškis	2006-04-03	Žemės ūkio	Kiti žemės ūkio paskirties žemės sklypai	Preliminarūs matavimai	Magistralinių dujotiekių ir naftotiekių (produktotiekių) apsaugos zonos (III skyrius, penktasis skirsnis)	0,3500	Magistralinių dujotiekių ir naftotiekių (produktotiekių) apsaugos zonos (III skyrius, penktasis skirsnis)	0,0610	-
282.	6682/0002:0538	4400-0814-1922	Panevėžio r. sav., Miežiškių sen., Trakiškis	2006-03-16	Žemės ūkio	Kiti žemės ūkio paskirties žemės sklypai	Preliminarūs matavimai	Magistralinių dujotiekių ir naftotiekių (produktotiekių) apsaugos zonos (III skyrius, penktasis skirsnis)	0,0900	Magistralinių dujotiekių ir naftotiekių (produktotiekių) apsaugos zonos (III skyrius, penktasis skirsnis)	0,0922	-
283.	6682/0002:0210	6682-0002-0210	Panevėžio r. sav., Miežiškių sen., Trakiškis	2001-01-22	Žemės ūkio	-	Preliminarūs matavimai	Magistralinių dujotiekių ir naftotiekių (produktotiekių) apsaugos zonos (III skyrius, penktasis skirsnis)	0,0000	Magistralinių dujotiekių ir naftotiekių (produktotiekių) apsaugos zonos (III skyrius, penktasis skirsnis)	0,1207	-
284.	6682/0002:0192	6682-0002-0192	Panevėžio r. sav., Miežiškių sen., Trakiškis	2000-10-12	Žemės ūkio	-	Preliminarūs matavimai	Magistralinių dujotiekių ir naftotiekių (produktotiekių) apsaugos zonos (III skyrius, penktasis skirsnis)	0,0109	Magistralinių dujotiekių ir naftotiekių (produktotiekių) apsaugos zonos (III skyrius, penktasis skirsnis)	0,0109	-
285.	6682/0002:0543	4400-0827-4664	Panevėžio r. sav., Miežiškių sen., Trakiškis	2006-03-31	Žemės ūkio	Kiti žemės ūkio paskirties žemės sklypai	Preliminarūs matavimai	Magistralinių dujotiekių ir naftotiekių (produktotiekių) apsaugos zonos (III skyrius, penktasis skirsnis)	0,3000	Magistralinių dujotiekių ir naftotiekių (produktotiekių) apsaugos zonos (III skyrius, penktasis skirsnis)	0,2279	-
286.	6682/0002:0551	4400-0828-1714	Panevėžio r. sav., Miežiškių sen., Trakiškis	2006-04-03	Žemės ūkio	Kiti žemės ūkio paskirties žemės sklypai	Preliminarūs matavimai	Magistralinių dujotiekių ir naftotiekių (produktotiekių) apsaugos zonos (III skyrius, penktasis skirsnis)	0,0900	Magistralinių dujotiekių ir naftotiekių (produktotiekių) apsaugos zonos (III skyrius, penktasis skirsnis)	0,1092	-
287.	6682/0002:0391	4400-0194-0349	Panevėžio r. sav., Miežiškių sen., Trakiškis	2004-01-21	Žemės ūkio	Kiti žemės ūkio paskirties	Kadastriniai matavimai (LKS-94)	Magistralinių dujotiekių ir naftotiekių (produktotiekių) apsaugos zonos (III skyrius, penktasis skirsnis)	0,0927	Magistralinių dujotiekių ir naftotiekių (produktotiekių) apsaugos zonos (III skyrius, penktasis skirsnis)	0,0928	-

Eil. Nr.	Žemės sklypo kadastrinis numeris	Žemės sklypo unikalus numeris	Žemės sklypo adresas	Žemės sklypo suformavimo metai	Žemės sklypo paskirtis	Žemės sklypo naudojimo būdas	Žemės sklypo matavimų tipas	Esamos apsaugos zonos pavadinimas	Esamos apsaugos zonos plotas, ha	Planu nustatomos apsaugos zonos pavadinimas	Planu nustatomos apsaugos zonos plotas, ha	Įregistruotų ir Planu nustatomų apsaugos zonų bendras plotas, ha
						žemės sklypai						
288.	6682/0002:0380	4400-0192-9586	Panevėžio r. sav., Miežiškių sen., Trakiškis	2004-01-20	Žemės ūkio	Kiti žemės ūkio paskirties žemės sklypai	Kadastriniai matavimai (LKS-94)	Magistralinių dujotiekių ir naftotiekių (produktotiekių) apsaugos zonos (III skyrius, penktasis skirsnis)	0,3822	Magistralinių dujotiekių ir naftotiekių (produktotiekių) apsaugos zonos (III skyrius, penktasis skirsnis)	0,3845	-
289.	6682/0002:0544	4400-0827-4875	Panevėžio r. sav., Miežiškių sen., Trakiškis	2006-03-31	Žemės ūkio	Kiti žemės ūkio paskirties žemės sklypai	Preliminarūs matavimai	Magistralinių dujotiekių ir naftotiekių (produktotiekių) apsaugos zonos (III skyrius, penktasis skirsnis)	0,3500	Magistralinių dujotiekių ir naftotiekių (produktotiekių) apsaugos zonos (III skyrius, penktasis skirsnis)	0,5298	-
290.	6682/0002:0178	6682-0002-0178	Panevėžio r. sav., Miežiškių sen., Trakiškis	2000-09-12	Žemės ūkio	-	Preliminarūs matavimai	Magistralinių dujotiekių ir naftotiekių (produktotiekių) apsaugos zonos (III skyrius, penktasis skirsnis)	0,0609	Magistralinių dujotiekių ir naftotiekių (produktotiekių) apsaugos zonos (III skyrius, penktasis skirsnis)	0,0610	-
291.	6682/0002:0485	4400-0576-6267	Panevėžio r. sav., Miežiškių sen., Trakiškis	2005-04-25	Žemės ūkio	Kiti žemės ūkio paskirties žemės sklypai	Preliminarūs matavimai	Magistralinių dujotiekių ir naftotiekių (produktotiekių) apsaugos zonos (III skyrius, penktasis skirsnis)	0,0633	Magistralinių dujotiekių ir naftotiekių (produktotiekių) apsaugos zonos (III skyrius, penktasis skirsnis)	0,0633	-
292.	6682/0002:0539	4400-0814-2152	Panevėžio r. sav., Miežiškių sen., Trakiškis	2006-03-16	Žemės ūkio	Kiti žemės ūkio paskirties žemės sklypai	Preliminarūs matavimai	Magistralinių dujotiekių ir naftotiekių (produktotiekių) apsaugos zonos (III skyrius, penktasis skirsnis)	0,1400	Magistralinių dujotiekių ir naftotiekių (produktotiekių) apsaugos zonos (III skyrius, penktasis skirsnis)	0,1449	-
293.	6682/0002:0537	4400-0814-1833	Panevėžio r. sav., Miežiškių sen., Trakiškis	2006-03-16	Žemės ūkio	Kiti žemės ūkio paskirties žemės sklypai	Preliminarūs matavimai	Magistralinių dujotiekių ir naftotiekių (produktotiekių) apsaugos zonos (III skyrius, penktasis skirsnis)	0,0123	Magistralinių dujotiekių ir naftotiekių (produktotiekių) apsaugos zonos (III skyrius, penktasis skirsnis)	0,0123	-
294.	6682/0002:0114	6682-0002-0114	Panevėžio r. sav., Miežiškių sen., Trakiškis	1997-11-10	Žemės ūkio	-	Preliminarūs matavimai	Magistralinių dujotiekių ir naftotiekių (produktotiekių) apsaugos zonos (III skyrius, penktasis skirsnis)	0,0891	Magistralinių dujotiekių ir naftotiekių (produktotiekių) apsaugos zonos (III skyrius, penktasis skirsnis)	0,0891	-
295.	6682/0002:0322	6682-0002-0322	Panevėžio r. sav., Miežiškių sen., Trakiškis	2003-05-23	Žemės ūkio	-	Kadastriniai matavimai (LKS-94)	Magistralinių dujotiekių ir naftotiekių (produktotiekių) apsaugos zonos (III skyrius, penktasis skirsnis)	0,1538	Magistralinių dujotiekių ir naftotiekių (produktotiekių) apsaugos zonos (III skyrius, penktasis skirsnis)	0,1490	-
296.	6682/0002:0554	4400-0828-2511	Panevėžio r. sav., Miežiškių sen., Trakiškis	2006-04-03	Žemės ūkio	Kiti žemės ūkio paskirties žemės sklypai	Preliminarūs matavimai	Magistralinių dujotiekių ir naftotiekių (produktotiekių) apsaugos zonos (III skyrius, penktasis skirsnis)	0,1700	Magistralinių dujotiekių ir naftotiekių (produktotiekių) apsaugos zonos (III skyrius, penktasis skirsnis)	0,5880	-
297.	6682/0002:0569	4400-0829-2632	Panevėžio r. sav., Miežiškių sen., Trakiškis	2006-04-04	Žemės ūkio	Kiti žemės ūkio paskirties žemės sklypai	Preliminarūs matavimai	Magistralinių dujotiekių ir naftotiekių (produktotiekių) apsaugos zonos (III skyrius, penktasis skirsnis)	0,1300	Magistralinių dujotiekių ir naftotiekių (produktotiekių) apsaugos zonos (III skyrius, penktasis skirsnis)	0,1113	-
298.	6682/0002:0357	4400-0132-5115	Panevėžio r. sav., Miežiškių sen., Trakiškis	2003-11-10	Žemės ūkio	-	Preliminarūs matavimai	Magistralinių dujotiekių ir naftotiekių (produktotiekių) apsaugos zonos (III skyrius, penktasis skirsnis)	0,1894	Magistralinių dujotiekių ir naftotiekių (produktotiekių) apsaugos zonos (III skyrius, penktasis skirsnis)	0,1893	-
299.	6682/0002:0525	4400-0793-5693	Panevėžio r. sav., Miežiškių sen., Trakiškis	2006-02-11	Žemės ūkio	Kiti žemės ūkio paskirties žemės sklypai	Preliminarūs matavimai	Magistralinių dujotiekių ir naftotiekių (produktotiekių) apsaugos zonos (III skyrius, penktasis skirsnis)	0,2300	Magistralinių dujotiekių ir naftotiekių (produktotiekių) apsaugos zonos (III skyrius, penktasis skirsnis)	0,4126	-

Eil. Nr.	Žemės sklypo kadastrinis numeris	Žemės sklypo unikalus numeris	Žemės sklypo adresas	Žemės sklypo suformavimo metai	Žemės sklypo paskirtis	Žemės sklypo naudojimo būdas	Žemės sklypo matavimų tipas	Esamos apsaugos zonos pavadinimas	Esamos apsaugos zonos plotas, ha	Planu nustatomos apsaugos zonos pavadinimas	Planu nustatomos apsaugos zonos plotas, ha	Įregistruotų ir Planu nustatomų apsaugos zonų bendras plotas, ha
300.	6682/0002:0342	6682-0002-0342	Panevėžio r. sav., Miežiškių sen., Trakiškis	2003-05-23	Žemės ūkio	-	Kadastriniai matavimai (LKS-94)	Magistralinių dujotiekių ir naftotiekių (produktotiekių) apsaugos zonos (III skyrius, penktasis skirsnis)	0,1008	Magistralinių dujotiekių ir naftotiekių (produktotiekių) apsaugos zonos (III skyrius, penktasis skirsnis)	0,1008	-
301.	6682/0002:0668	4400-1175-8980	Panevėžio r. sav., Miežiškių sen., Trakiškis	2007-08-02	Žemės ūkio	Kiti žemės ūkio paskirties žemės sklypai	Preliminarūs matavimai	Magistralinių dujotiekių ir naftotiekių (produktotiekių) apsaugos zonos (III skyrius, penktasis skirsnis)	0,1300	Magistralinių dujotiekių ir naftotiekių (produktotiekių) apsaugos zonos (III skyrius, penktasis skirsnis)	0,3731	-
302.	6682/0002:0313	6682-0002-0313	Panevėžio r. sav., Miežiškių sen., Trakiškis	2003-02-06	Žemės ūkio	-	Preliminarūs matavimai	Magistralinių dujotiekių ir naftotiekių (produktotiekių) apsaugos zonos (III skyrius, penktasis skirsnis)	0,0700	Magistralinių dujotiekių ir naftotiekių (produktotiekių) apsaugos zonos (III skyrius, penktasis skirsnis)	0,0797	-
303.	6682/0002:0573	4400-0829-3750	Panevėžio r. sav., Miežiškių sen., Trakiškis	2006-04-04	Žemės ūkio	Kiti žemės ūkio paskirties žemės sklypai	Preliminarūs matavimai	Magistralinių dujotiekių ir naftotiekių (produktotiekių) apsaugos zonos (III skyrius, penktasis skirsnis)	0,0300	Magistralinių dujotiekių ir naftotiekių (produktotiekių) apsaugos zonos (III skyrius, penktasis skirsnis)	0,0280	-
304.	6682/0002:0516	4400-0757-8601	Panevėžio r. sav., Miežiškių sen., Trakiškis	2005-12-21	Žemės ūkio	Kiti žemės ūkio paskirties žemės sklypai	Kadastriniai matavimai (LKS-94)	Magistralinių dujotiekių ir naftotiekių (produktotiekių) apsaugos zonos (III skyrius, penktasis skirsnis)	0,1230	Magistralinių dujotiekių ir naftotiekių (produktotiekių) apsaugos zonos (III skyrius, penktasis skirsnis)	0,1232	-
305.	6682/0002:0082	6682-0002-0082	Panevėžio r. sav., Miežiškių sen., Trakiškis	1997-11-10	Žemės ūkio	-	Preliminarūs matavimai	Magistralinių dujotiekių ir naftotiekių (produktotiekių) apsaugos zonos (III skyrius, penktasis skirsnis)	0,0000	Magistralinių dujotiekių ir naftotiekių (produktotiekių) apsaugos zonos (III skyrius, penktasis skirsnis)	0,2301	-
306.	6682/0002:0093	6682-0002-0093	Panevėžio r. sav., Miežiškių sen., Trakiškis	1997-11-10	Žemės ūkio	Kiti žemės ūkio paskirties žemės sklypai	Kadastriniai matavimai (LKS-94)	Magistralinių dujotiekių ir naftotiekių (produktotiekių) apsaugos zonos (III skyrius, penktasis skirsnis)	0,2374	Magistralinių dujotiekių ir naftotiekių (produktotiekių) apsaugos zonos (III skyrius, penktasis skirsnis)	0,2372	-
307.	6682/0002:0526	4400-0793-5828	Panevėžio r. sav., Miežiškių sen., Trakiškis	2006-02-11	Žemės ūkio	Kiti žemės ūkio paskirties žemės sklypai	Preliminarūs matavimai	Magistralinių dujotiekių ir naftotiekių (produktotiekių) apsaugos zonos (III skyrius, penktasis skirsnis)	0,2300	Magistralinių dujotiekių ir naftotiekių (produktotiekių) apsaugos zonos (III skyrius, penktasis skirsnis)	0,1664	-
308.	6682/0002:0372	4400-0191-5696	Panevėžio r. sav., Miežiškių sen., Trakiškis	2004-01-19	Žemės ūkio	-	Preliminarūs matavimai	Magistralinių dujotiekių ir naftotiekių (produktotiekių) apsaugos zonos (III skyrius, penktasis skirsnis)	-	Magistralinių dujotiekių ir naftotiekių (produktotiekių) apsaugos zonos (III skyrius, penktasis skirsnis)	0,0002	-
309.	6682/0002:0232	6682-0002-0232	Panevėžio r. sav., Miežiškių sen., Trakiškis	2001-03-21	Žemės ūkio	-	Preliminarūs matavimai	Magistralinių dujotiekių ir naftotiekių (produktotiekių) apsaugos zonos (III skyrius, penktasis skirsnis)	0,0000	Magistralinių dujotiekių ir naftotiekių (produktotiekių) apsaugos zonos (III skyrius, penktasis skirsnis)	0,4834	-
								-	-	Elektros tinklų apsaugos zonos (III skyrius, ketvirtasis skirsnis)	0,0001	-
310.	6682/0002:0400	4400-0202-9901	Panevėžio r. sav., Miežiškių sen., Trakiškis	2004-02-03	Žemės ūkio	-	Preliminarūs matavimai	Magistralinių dujotiekių ir naftotiekių (produktotiekių) apsaugos zonos (III skyrius, penktasis skirsnis)	0,2000	Magistralinių dujotiekių ir naftotiekių (produktotiekių) apsaugos zonos (III skyrius, penktasis skirsnis)	0,0840	-
311.	6682/0002:0359	4400-0147-8082	Panevėžio r. sav., Miežiškių sen., Trakiškis	2003-11-27	Žemės ūkio	-	Preliminarūs matavimai	Magistralinių dujotiekių ir naftotiekių (produktotiekių) apsaugos zonos (III skyrius, penktasis skirsnis)	0,0115	Magistralinių dujotiekių ir naftotiekių (produktotiekių) apsaugos zonos (III skyrius, penktasis skirsnis)	0,0115	-
312.	6682/0002:0549	4400-0827-6726	Panevėžio r. sav., Miežiškių sen., Trakiškis	2006-04-03	Žemės ūkio	Kiti žemės ūkio paskirties žemės sklypai	Kadastriniai matavimai (LKS-94)	Magistralinių dujotiekių ir naftotiekių (produktotiekių) apsaugos zonos (III skyrius, penktasis skirsnis)	0,1128	Magistralinių dujotiekių ir naftotiekių (produktotiekių) apsaugos zonos (III skyrius, penktasis skirsnis)	0,1136	-

Eil. Nr.	Žemės sklypo kadastrinis numeris	Žemės sklypo unikalus numeris	Žemės sklypo adresas	Žemės sklypo suformavimo metai	Žemės sklypo paskirtis	Žemės sklypo naudojimo būdas	Žemės sklypo matavimų tipas	Esamos apsaugos zonos pavadinimas	Esamos apsaugos zonos plotas, ha	Planu nustatomos apsaugos zonos pavadinimas	Planu nustatomos apsaugos zonos plotas, ha	Įregistruotų ir Planu nustatomų apsaugos zonų bendras plotas, ha
313.	6682/0002:0521	4400-0758-7511	Panevėžio r. sav., Miežiškių sen., Trakiškis	2005-12-22	Žemės ūkio	Kiti žemės ūkio paskirties žemės sklypai	Kadastriniai matavimai (LKS-94)	Magistralinių dujotiekių ir naftotiekių (produktotiekių) apsaugos zonos (III skyrius, penktasis skirsnis)	0,0626	Magistralinių dujotiekių ir naftotiekių (produktotiekių) apsaugos zonos (III skyrius, penktasis skirsnis)	0,0626	-
314.	6682/0002:0212	6682-0002-0212	Panevėžio r. sav., Miežiškių sen., Trakiškis	2001-01-22	Žemės ūkio	Kiti žemės ūkio paskirties žemės sklypai	Kadastriniai matavimai (LKS-94)	Magistralinių dujotiekių ir naftotiekių (produktotiekių) apsaugos zonos (III skyrius, penktasis skirsnis)	0,2940	Magistralinių dujotiekių ir naftotiekių (produktotiekių) apsaugos zonos (III skyrius, penktasis skirsnis)	0,2932	-
315.	6682/0002:0606	4400-1041-6843	Panevėžio r. sav., Miežiškių sen., Trakiškis	2007-02-13	Žemės ūkio	Kiti žemės ūkio paskirties žemės sklypai	Preliminarūs matavimai	Magistralinių dujotiekių ir naftotiekių (produktotiekių) apsaugos zonos (III skyrius, penktasis skirsnis)	0,0445	Magistralinių dujotiekių ir naftotiekių (produktotiekių) apsaugos zonos (III skyrius, penktasis skirsnis)	0,0445	-
316.	6682/0002:0550	4400-0827-6959	Panevėžio r. sav., Miežiškių sen., Trakiškis	2006-04-03	Žemės ūkio	Kiti žemės ūkio paskirties žemės sklypai	Kadastriniai matavimai (LKS-94)	Magistralinių dujotiekių ir naftotiekių (produktotiekių) apsaugos zonos (III skyrius, penktasis skirsnis)	0,2822	Magistralinių dujotiekių ir naftotiekių (produktotiekių) apsaugos zonos (III skyrius, penktasis skirsnis)	0,2863	-
317.	6682/0002:0390	4400-0194-0281	Panevėžio r. sav., Miežiškių sen., Trakiškis	2004-01-21	Žemės ūkio	Kiti žemės ūkio paskirties žemės sklypai	Kadastriniai matavimai (LKS-94)	Magistralinių dujotiekių ir naftotiekių (produktotiekių) apsaugos zonos (III skyrius, penktasis skirsnis)	0,5798	Magistralinių dujotiekių ir naftotiekių (produktotiekių) apsaugos zonos (III skyrius, penktasis skirsnis)	0,5794	-
								-	-	Elektros tinklų apsaugos zonos (III skyrius ketvirtasis skirsnis)	0,0003	-
318.	6682/0002:0694	4400-1663-7679	Panevėžio r. sav., Miežiškių sen., Trakiškis	2008-09-22	Žemės ūkio	Kiti žemės ūkio paskirties žemės sklypai	Preliminarūs matavimai	Magistralinių dujotiekių ir naftotiekių (produktotiekių) apsaugos zonos (III skyrius, penktasis skirsnis)	0,1200	Magistralinių dujotiekių ir naftotiekių (produktotiekių) apsaugos zonos (III skyrius, penktasis skirsnis)	0,1123	-
319.	6682/0002:0283	6682-0002-0283	Panevėžio r. sav., Miežiškių sen., Trakiškis	2003-02-06	Žemės ūkio	-	Preliminarūs matavimai	Magistralinių dujotiekių ir naftotiekių (produktotiekių) apsaugos zonos (III skyrius, penktasis skirsnis)	0,1200	Magistralinių dujotiekių ir naftotiekių (produktotiekių) apsaugos zonos (III skyrius, penktasis skirsnis)	0,1407	-
320.	6682/0002:0693	4400-1663-7624	Panevėžio r. sav., Miežiškių sen., Trakiškis	2008-09-22	Žemės ūkio	Kiti žemės ūkio paskirties žemės sklypai	Preliminarūs matavimai	Magistralinių dujotiekių ir naftotiekių (produktotiekių) apsaugos zonos (III skyrius, penktasis skirsnis)	0,1300	Magistralinių dujotiekių ir naftotiekių (produktotiekių) apsaugos zonos (III skyrius, penktasis skirsnis)	0,1295	-
321.	6682/0002:0251	6682-0002-0251	Panevėžio r. sav., Miežiškių sen., Trakiškis	2001-07-27	Žemės ūkio	-	Preliminarūs matavimai	Magistralinių dujotiekių ir naftotiekių (produktotiekių) apsaugos zonos (III skyrius, penktasis skirsnis)	0,4526	Magistralinių dujotiekių ir naftotiekių (produktotiekių) apsaugos zonos (III skyrius, penktasis skirsnis)	0,4526	-
322.	6682/0002:0510	4400-0746-3545	Panevėžio r. sav., Miežiškių sen., Trakiškis	2005-12-08	Žemės ūkio	Kiti žemės ūkio paskirties žemės sklypai	Preliminarūs matavimai	Magistralinių dujotiekių ir naftotiekių (produktotiekių) apsaugos zonos (III skyrius, penktasis skirsnis)	0,1200	Magistralinių dujotiekių ir naftotiekių (produktotiekių) apsaugos zonos (III skyrius, penktasis skirsnis)	0,1941	-
323.	6682/0002:0507	4400-0743-5461	Panevėžio r. sav., Miežiškių sen., Trakiškis	2005-12-05	Žemės ūkio	Kiti žemės ūkio paskirties žemės sklypai	Kadastriniai matavimai (LKS-94)	Magistralinių dujotiekių ir naftotiekių (produktotiekių) apsaugos zonos (III skyrius, penktasis skirsnis)	0,2020	Magistralinių dujotiekių ir naftotiekių (produktotiekių) apsaugos zonos (III skyrius, penktasis skirsnis)	0,2020	-
324.	6682/0002:0211	6682-0002-0211	Panevėžio r. sav., Miežiškių sen., Trakiškis	2001-01-22	Žemės ūkio	-	Kadastriniai matavimai (LKS-94)	Magistralinių dujotiekių ir naftotiekių (produktotiekių) apsaugos zonos (III skyrius, penktasis skirsnis)	0,0557	Magistralinių dujotiekių ir naftotiekių (produktotiekių) apsaugos zonos (III skyrius, penktasis skirsnis)	0,0557	-

Eil. Nr.	Žemės sklypo kadastrinis numeris	Žemės sklypo unikalus numeris	Žemės sklypo adresas	Žemės sklypo suformavimo metai	Žemės sklypo paskirtis	Žemės sklypo naudojimo būdas	Žemės sklypo matavimų tipas	Esamos apsaugos zonos pavadinimas	Esamos apsaugos zonos plotas, ha	Planu nustatomos apsaugos zonos pavadinimas	Planu nustatomos apsaugos zonos plotas, ha	Įregistruotų ir Planu nustatomų apsaugos zonų bendras plotas, ha
325.	6682/0002:0509	4400-0746-3089	Panevėžio r. sav., Miežiškių sen., Trakiškis	2005-12-08	Žemės ūkio	Kiti žemės ūkio paskirties žemės sklypai	Preliminarūs matavimai	Magistralinių dujotiekių ir naftotiekių (produktotiekių) apsaugos zonos (III skyrius, penktasis skirsnis)	0,1200	Magistralinių dujotiekių ir naftotiekių (produktotiekių) apsaugos zonos (III skyrius, penktasis skirsnis)	0,1003	-
326.	6682/0002:0297	6682-0002-0297	Panevėžio r. sav., Miežiškių sen., Trakiškis	2002-09-11	Žemės ūkio	Kiti žemės ūkio paskirties žemės sklypai	Kadastriniai matavimai (LKS-94)	Magistralinių dujotiekių ir naftotiekių (produktotiekių) apsaugos zonos (III skyrius, penktasis skirsnis)	0,0113	Magistralinių dujotiekių ir naftotiekių (produktotiekių) apsaugos zonos (III skyrius, penktasis skirsnis)	0,0467	-
								Elektros tinklų apsaugos zonos (III skyrius ketvirtasis skirsnis)	0,0278	Elektros tinklų apsaugos zonos (III skyrius ketvirtasis skirsnis)	0,0003	0,0281
327.	6682/0002:0381	4400-0192-9642	Panevėžio r. sav., Miežiškių sen., Trakiškis	2004-01-20	Žemės ūkio	Kiti žemės ūkio paskirties žemės sklypai	Kadastriniai matavimai (LKS-94)	Magistralinių dujotiekių ir naftotiekių (produktotiekių) apsaugos zonos (III skyrius, penktasis skirsnis)	0,3600	Magistralinių dujotiekių ir naftotiekių (produktotiekių) apsaugos zonos (III skyrius, penktasis skirsnis)	0,3600	-
328.	6682/0002:0358	4400-0132-5191	Panevėžio r. sav., Miežiškių sen., Trakiškis	2003-11-10	Žemės ūkio	-	Preliminarūs matavimai	Magistralinių dujotiekių ir naftotiekių (produktotiekių) apsaugos zonos (III skyrius, penktasis skirsnis)	0,0800	Magistralinių dujotiekių ir naftotiekių (produktotiekių) apsaugos zonos (III skyrius, penktasis skirsnis)	0,0570	-
329.	6682/0002:0522	4400-0758-7677	Panevėžio r. sav., Miežiškių sen., Trakiškis	2005-12-22	Žemės ūkio	Kiti žemės ūkio paskirties žemės sklypai	Kadastriniai matavimai (LKS-94)	Magistralinių dujotiekių ir naftotiekių (produktotiekių) apsaugos zonos (III skyrius, penktasis skirsnis)	0,1388	Magistralinių dujotiekių ir naftotiekių (produktotiekių) apsaugos zonos (III skyrius, penktasis skirsnis)	0,1413	-
330.	6682/0002:0115	6682-0002-0115	Panevėžio r. sav., Miežiškių sen., Trakiškis	1997-11-10	Žemės ūkio	Kiti žemės ūkio paskirties žemės sklypai	Kadastriniai matavimai (LKS-94)	Magistralinių dujotiekių ir naftotiekių (produktotiekių) apsaugos zonos (III skyrius, penktasis skirsnis)	0,0990	Magistralinių dujotiekių ir naftotiekių (produktotiekių) apsaugos zonos (III skyrius, penktasis skirsnis)	0,2314	-
331.	6682/0002:0081	6682-0002-0081	Panevėžio r. sav., Miežiškių sen., Trakiškis, Trakiškio g. 15	1997-11-10	Žemės ūkio	-	Kadastriniai matavimai (LKS-94)	Elektros tinklų apsaugos zonos (III skyrius ketvirtasis skirsnis)	0,0356	Elektros tinklų apsaugos zonos (III skyrius ketvirtasis skirsnis)	0,0043	0,0399
332.	6617/0004:0094	6617-0004-0094	Panevėžio r. sav., Miežiškių sen., Tumagalys	2000-04-06	Miškų ūkio	-	Preliminarūs matavimai	Magistralinių dujotiekių ir naftotiekių (produktotiekių) apsaugos zonos (III skyrius, penktasis skirsnis)	1,1341	Magistralinių dujotiekių ir naftotiekių (produktotiekių) apsaugos zonos (III skyrius, penktasis skirsnis)	1,1345	-
								-	-	Elektros tinklų apsaugos zonos (III skyrius ketvirtasis skirsnis)	0,0133	-
333.	6617/0004:0289	4400-0997-9179	Panevėžio r. sav., Miežiškių sen., Tumagalys	2006-12-06	Kita (žemės)	Susisiekimo ir inžinerinių komunikacijų aptarnavimo objektų teritorijos	Kadastriniai matavimai (LKS-94)	Magistralinių dujotiekių ir naftotiekių (produktotiekių) apsaugos zonos (III skyrius, penktasis skirsnis)	0,0080	Magistralinių dujotiekių ir naftotiekių (produktotiekių) apsaugos zonos (III skyrius, penktasis skirsnis)	0,0080	-
								-	-	Elektros tinklų apsaugos zonos (III skyrius ketvirtasis skirsnis)	0,0033	-
334.	6617/0004:0101	6617-0004-0101	Panevėžio r. sav., Miežiškių sen., Tumagalys	2000-06-20	Miškų ūkio	-	Preliminarūs matavimai	Magistralinių dujotiekių ir naftotiekių (produktotiekių) apsaugos zonos (III skyrius, penktasis skirsnis)	0,7666	Magistralinių dujotiekių ir naftotiekių (produktotiekių) apsaugos zonos (III skyrius, penktasis skirsnis)	0,7669	-
335.	6617/0004:0078	6617-0004-0078	Panevėžio r. sav., Miežiškių sen., Tumagalys	1999-12-03	Žemės ūkio	-	Preliminarūs matavimai	-	-	Elektros tinklų apsaugos zonos (III skyrius ketvirtasis skirsnis)	0,0578	-
336.	6617/0004:0091	4400-2817-3474	Panevėžio r. sav., Miežiškių sen., Tumagalys	2013-11-22	Žemės ūkio	Kiti žemės ūkio paskirties žemės sklypai	Kadastriniai matavimai (LKS-94)	-	-	Elektros tinklų apsaugos zonos (III skyrius ketvirtasis skirsnis)	0,0509	-

Eil. Nr.	Žemės sklypo kadastrinis numeris	Žemės sklypo unikalus numeris	Žemės sklypo adresas	Žemės sklypo suformavimo metai	Žemės sklypo paskirtis	Žemės sklypo naudojimo būdas	Žemės sklypo matavimų tipas	Esamos apsaugos zonos pavadinimas	Esamos apsaugos zonos plotas, ha	Planu nustatomos apsaugos zonos pavadinimas	Planu nustatomos apsaugos zonos plotas, ha	Įregistruotų ir Planu nustatomų apsaugos zonų bendras plotas, ha
337.	6617/0004:0079	6617-0004-0079	Panevėžio r. sav., Miežiškių sen., Tumagalys	1999-12-03	Mišku ūkio	-	Preliminarūs matavimai	-	-	Elektros tinklų apsaugos zonos (III skyrius ketvirtasis skirsnis)	0,0605	-
338.	6617/0004:0090	6617-0004-0090	Panevėžio r. sav., Miežiškių sen., Tumagalys	2000-03-03	Mišku ūkio	-	Preliminarūs matavimai	-	-	Elektros tinklų apsaugos zonos (III skyrius ketvirtasis skirsnis)	0,0000	-
339.	6617/0004:0024	6617-0004-0024	Panevėžio r. sav., Miežiškių sen., Vaideginė	1997-01-14	Žemės ūkio	-	Preliminarūs matavimai	Magistralinių dujotiekių ir naftotiekių (produktotiekių) apsaugos zonos (III skyrius, penktasis skirsnis)	0,0310	Magistralinių dujotiekių ir naftotiekių (produktotiekių) apsaugos zonos (III skyrius, penktasis skirsnis)	0,0310	-
340.	6604/0019:0005	4400-0858-6730	Panevėžio r. sav., Pajstrio sen., Daukniškiai	2006-05-16	Žemės ūkio	Kiti žemės ūkio paskirties žemės sklypai	Kadastriniai matavimai (LKS-94)	Magistralinių dujotiekių ir naftotiekių (produktotiekių) apsaugos zonos (III skyrius, penktasis skirsnis)	0,0158	Magistralinių dujotiekių ir naftotiekių (produktotiekių) apsaugos zonos (III skyrius, penktasis skirsnis)	0,0158	-
341.	6604/0019:0004	4400-0631-3051	Panevėžio r. sav., Pajstrio sen., Daukniškiai	2005-07-05	Žemės ūkio	Kiti žemės ūkio paskirties žemės sklypai	Preliminarūs matavimai	Magistralinių dujotiekių ir naftotiekių (produktotiekių) apsaugos zonos (III skyrius, penktasis skirsnis)	1,6299	Magistralinių dujotiekių ir naftotiekių (produktotiekių) apsaugos zonos (III skyrius, penktasis skirsnis)	1,2125	-
342.	6604/0019:0009	4400-1218-1867	Panevėžio r. sav., Pajstrio sen., Daukniškiai	2007-09-10	Žemės ūkio	Kiti žemės ūkio paskirties žemės sklypai	Preliminarūs matavimai	Magistralinių dujotiekių ir naftotiekių (produktotiekių) apsaugos zonos (III skyrius, penktasis skirsnis)	0,0500	Magistralinių dujotiekių ir naftotiekių (produktotiekių) apsaugos zonos (III skyrius, penktasis skirsnis)	0,0017	-
343.	6604/0019:0003	4400-0631-3008	Panevėžio r. sav., Pajstrio sen., Daukniškiai	2005-07-05	Žemės ūkio	Kiti žemės ūkio paskirties žemės sklypai	Preliminarūs matavimai	Magistralinių dujotiekių ir naftotiekių (produktotiekių) apsaugos zonos (III skyrius, penktasis skirsnis)	2,4300	Magistralinių dujotiekių ir naftotiekių (produktotiekių) apsaugos zonos (III skyrius, penktasis skirsnis)	3,2519	-
								-	-	Elektros tinklų apsaugos zonos (III skyrius ketvirtasis skirsnis)	0,0003	-
344.	6604/0019:0010	4400-3133-6077	Panevėžio r. sav., Pajstrio sen., Daukniškiai	2014-11-24	Žemės ūkio	Kiti žemės ūkio paskirties žemės sklypai	Kadastriniai matavimai (LKS-94)	Magistralinių dujotiekių ir naftotiekių (produktotiekių) apsaugos zonos (III skyrius, penktasis skirsnis)	0,7584	Magistralinių dujotiekių ir naftotiekių (produktotiekių) apsaugos zonos (III skyrius, penktasis skirsnis)	0,7630	-
345.	6655/0003:0013	6655-0003-0013	Panevėžio r. sav., Pajstrio sen., Dūdorynė	1996-05-13	Žemės ūkio	-	Preliminarūs matavimai	Magistralinių dujotiekių ir naftotiekių (produktotiekių) apsaugos zonos (III skyrius, penktasis skirsnis)	0,0000	Magistralinių dujotiekių ir naftotiekių (produktotiekių) apsaugos zonos (III skyrius, penktasis skirsnis)	1,4769	-
346.	6655/0003:0115	4400-5287-7120	Panevėžio r. sav., Pajstrio sen., Dūdorynė	2019-10-03	Žemės ūkio	Kiti žemės ūkio paskirties žemės sklypai	Kadastriniai matavimai (LKS-94)	Magistralinių dujotiekių ir naftotiekių (produktotiekių) apsaugos zonos (III skyrius, penktasis skirsnis)	0,4073	Magistralinių dujotiekių ir naftotiekių (produktotiekių) apsaugos zonos (III skyrius, penktasis skirsnis)	0,4032	-
347.	6655/0003:0222	4400-0602-3950	Panevėžio r. sav., Pajstrio sen., Dūdorynė	2005-05-25	Žemės ūkio	-	Preliminarūs matavimai	Magistralinių dujotiekių ir naftotiekių (produktotiekių) apsaugos zonos (III skyrius, penktasis skirsnis)	0,1000	Magistralinių dujotiekių ir naftotiekių (produktotiekių) apsaugos zonos (III skyrius, penktasis skirsnis)	0,0812	-
348.	6655/0003:0318	4400-1121-5339	Panevėžio r. sav., Pajstrio sen., Dūdorynė	2007-05-23	Žemės ūkio	Kiti žemės ūkio paskirties žemės sklypai	Preliminarūs matavimai	Magistralinių dujotiekių ir naftotiekių (produktotiekių) apsaugos zonos (III skyrius, penktasis skirsnis)	0,3121	Magistralinių dujotiekių ir naftotiekių (produktotiekių) apsaugos zonos (III skyrius, penktasis skirsnis)	0,3121	-
								Elektros tinklų apsaugos zonos (III skyrius ketvirtasis skirsnis)	0,01	Elektros tinklų apsaugos zonos (III skyrius ketvirtasis skirsnis)	0,0003	0,0103
349.	6655/0003:0062	4400-2853-0241	Panevėžio r. sav., Pajstrio sen., Dūdorynė	2014-01-02	Žemės ūkio	Kiti žemės ūkio paskirties žemės sklypai	Kadastriniai matavimai (LKS-94)	Magistralinių dujotiekių ir naftotiekių (produktotiekių) apsaugos zonos (III skyrius, penktasis skirsnis)	0,0179	Magistralinių dujotiekių ir naftotiekių (produktotiekių) apsaugos zonos (III skyrius, penktasis skirsnis)	0,0144	-

Eil. Nr.	Žemės sklypo kadastrinis numeris	Žemės sklypo unikalus numeris	Žemės sklypo adresas	Žemės sklypo suformavimo metai	Žemės sklypo paskirtis	Žemės sklypo naudojimo būdas	Žemės sklypo matavimų tipas	Esamos apsaugos zonos pavadinimas	Esamos apsaugos zonos plotas, ha	Planu nustatomos apsaugos zonos pavadinimas	Planu nustatomos apsaugos zonos plotas, ha	Įregistruotų ir Planu nustatomų apsaugos zonų bendras plotas, ha
350.	6655/0003:0130	6655-0003-0130	Panevėžio r. sav.,Pajstrio sen.,Dūdorynė	2002-10-14	Žemės ūkio	-	Preliminarūs matavimai	Magistralinių dujotiekių ir naftotiekių (produktotiekių) apsaugos zonos (III skyrius, penktasis skirsnis)	0,2116	Magistralinių dujotiekių ir naftotiekių (produktotiekių) apsaugos zonos (III skyrius, penktasis skirsnis)	0,2116	-
351.	6654/0008:0186	4400-0160-2271	Panevėžio r. sav.,Pajstrio sen.,Gegužinė	2003-12-10	Žemės ūkio	-	Preliminarūs matavimai	Magistralinių dujotiekių ir naftotiekių (produktotiekių) apsaugos zonos (III skyrius, penktasis skirsnis)	0,0800	Magistralinių dujotiekių ir naftotiekių (produktotiekių) apsaugos zonos (III skyrius, penktasis skirsnis)	0,2172	-
352.	6654/0008:0341	4400-2180-9409	Panevėžio r. sav.,Pajstrio sen.,Gegužinė	2011-06-10	Žemės ūkio	Kiti žemės ūkio paskirties žemės sklypai	Preliminarūs matavimai	Magistralinių dujotiekių ir naftotiekių (produktotiekių) apsaugos zonos (III skyrius, penktasis skirsnis)	0,0800	Magistralinių dujotiekių ir naftotiekių (produktotiekių) apsaugos zonos (III skyrius, penktasis skirsnis)	0,2048	-
353.	6654/0008:0209	4400-0334-6527	Panevėžio r. sav.,Pajstrio sen.,Gegužinė	2004-06-22	Žemės ūkio	-	Preliminarūs matavimai	Magistralinių dujotiekių ir naftotiekių (produktotiekių) apsaugos zonos (III skyrius, penktasis skirsnis)	0,0300	Magistralinių dujotiekių ir naftotiekių (produktotiekių) apsaugos zonos (III skyrius, penktasis skirsnis)	0,0224	-
354.	6654/0008:0250	4400-0859-8002	Panevėžio r. sav.,Pajstrio sen.,Gegužinė	2006-05-17	Žemės ūkio	Kiti žemės ūkio paskirties žemės sklypai	Preliminarūs matavimai	Magistralinių dujotiekių ir naftotiekių (produktotiekių) apsaugos zonos (III skyrius, penktasis skirsnis)	0,0700	Magistralinių dujotiekių ir naftotiekių (produktotiekių) apsaugos zonos (III skyrius, penktasis skirsnis)	0,2123	-
355.	6654/0008:0112	6654-0008-0112	Panevėžio r. sav.,Pajstrio sen.,Gegužinė	2001-01-31	Žemės ūkio	-	Preliminarūs matavimai	Magistralinių dujotiekių ir naftotiekių (produktotiekių) apsaugos zonos (III skyrius, penktasis skirsnis)	0,0000	Magistralinių dujotiekių ir naftotiekių (produktotiekių) apsaugos zonos (III skyrius, penktasis skirsnis)	0,4441	-
356.	6654/0008:0234	4400-0678-9146	Panevėžio r. sav.,Pajstrio sen.,Gegužinė	2005-09-14	Žemės ūkio	Kiti žemės ūkio paskirties žemės sklypai	Preliminarūs matavimai	Magistralinių dujotiekių ir naftotiekių (produktotiekių) apsaugos zonos (III skyrius, penktasis skirsnis)	0,0200	Magistralinių dujotiekių ir naftotiekių (produktotiekių) apsaugos zonos (III skyrius, penktasis skirsnis)	0,0175	-
357.	6662/0002:0483	4400-1091-2575	Panevėžio r. sav.,Pajstrio sen.,Gegužinė	2007-04-27	Žemės ūkio	Kiti žemės ūkio paskirties žemės sklypai	Preliminarūs matavimai	Magistralinių dujotiekių ir naftotiekių (produktotiekių) apsaugos zonos (III skyrius, penktasis skirsnis)	0,0800	Magistralinių dujotiekių ir naftotiekių (produktotiekių) apsaugos zonos (III skyrius, penktasis skirsnis)	0,2064	-
358.	6654/0008:0187	4400-0188-8882	Panevėžio r. sav.,Pajstrio sen.,Gegužinė	2004-01-14	Žemės ūkio	-	Preliminarūs matavimai	Magistralinių dujotiekių ir naftotiekių (produktotiekių) apsaugos zonos (III skyrius, penktasis skirsnis)	0,0386	Magistralinių dujotiekių ir naftotiekių (produktotiekių) apsaugos zonos (III skyrius, penktasis skirsnis)	0,0386	-
359.	6662/0002:0136	6662-0002-0136	Panevėžio r. sav.,Pajstrio sen.,Gegužinė	2000-08-29	Žemės ūkio	-	Preliminarūs matavimai	Magistralinių dujotiekių ir naftotiekių (produktotiekių) apsaugos zonos (III skyrius, penktasis skirsnis)	0,0000	Magistralinių dujotiekių ir naftotiekių (produktotiekių) apsaugos zonos (III skyrius, penktasis skirsnis)	0,2327	-
360.	6654/0008:0299	4400-1654-0944	Panevėžio r. sav.,Pajstrio sen.,Gegužinė	2008-09-05	Žemės ūkio	Kiti žemės ūkio paskirties žemės sklypai	Preliminarūs matavimai	Magistralinių dujotiekių ir naftotiekių (produktotiekių) apsaugos zonos (III skyrius, penktasis skirsnis)	0,9300	Magistralinių dujotiekių ir naftotiekių (produktotiekių) apsaugos zonos (III skyrius, penktasis skirsnis)	0,0664	-
361.	6662/0002:0362	4400-0311-1182	Panevėžio r. sav.,Pajstrio sen.,Gegužinė	2004-05-28	Žemės ūkio	-	Preliminarūs matavimai	Magistralinių dujotiekių ir naftotiekių (produktotiekių) apsaugos zonos (III skyrius, penktasis skirsnis)	0,2200	Magistralinių dujotiekių ir naftotiekių (produktotiekių) apsaugos zonos (III skyrius, penktasis skirsnis)	0,2055	-
362.	6654/0008:0170	6654-0008-0170	Panevėžio r. sav.,Pajstrio sen.,Gegužinė	2003-05-23	Žemės ūkio	-	Preliminarūs matavimai	Magistralinių dujotiekių ir naftotiekių (produktotiekių) apsaugos zonos (III skyrius, penktasis skirsnis)	0,0900	Magistralinių dujotiekių ir naftotiekių (produktotiekių) apsaugos zonos (III skyrius, penktasis skirsnis)	0,0730	-
363.	6654/0008:0133	6654-0008-0133	Panevėžio r. sav.,Pajstrio sen.,Gegužinė	2002-05-15	Žemės ūkio	-	Preliminarūs matavimai	Magistralinių dujotiekių ir naftotiekių (produktotiekių) apsaugos zonos (III skyrius, penktasis skirsnis)	0,0400	Magistralinių dujotiekių ir naftotiekių (produktotiekių) apsaugos zonos (III skyrius, penktasis skirsnis)	0,0910	-

Eil. Nr.	Žemės sklypo kadastrinis numeris	Žemės sklypo unikalus numeris	Žemės sklypo adresas	Žemės sklypo suformavimo metai	Žemės sklypo paskirtis	Žemės sklypo naudojimo būdas	Žemės sklypo matavimų tipas	Esamos apsaugos zonos pavadinimas	Esamos apsaugos zonos plotas, ha	Planu nustatomos apsaugos zonos pavadinimas	Planu nustatomos apsaugos zonos plotas, ha	Įregistruotų ir Planu nustatomų apsaugos zonų bendras plotas, ha
364.	6662/0002:0297	4400-0021-3845	Panevėžio r. sav.,Pajstrio sen.,Gegužinė	2003-06-09	Žemės ūkio	-	Preliminarūs matavimai	Magistralinių dujotiekių ir naftotiekių (produktotiekių) apsaugos zonos (III skyrius, penktasis skirsnis)	0,0900	Magistralinių dujotiekių ir naftotiekių (produktotiekių) apsaugos zonos (III skyrius, penktasis skirsnis)	0,0652	-
365.	6662/0002:0321	4400-0125-9909	Panevėžio r. sav.,Pajstrio sen.,Gegužinė	2003-11-03	Žemės ūkio	-	Preliminarūs matavimai	Magistralinių dujotiekių ir naftotiekių (produktotiekių) apsaugos zonos (III skyrius, penktasis skirsnis)	0,0600	Magistralinių dujotiekių ir naftotiekių (produktotiekių) apsaugos zonos (III skyrius, penktasis skirsnis)	0,0621	-
366.	6662/0002:0379	4400-0380-4382	Panevėžio r. sav.,Pajstrio sen.,Gegužinė	2004-08-23	Žemės ūkio	-	Preliminarūs matavimai	Magistralinių dujotiekių ir naftotiekių (produktotiekių) apsaugos zonos (III skyrius, penktasis skirsnis)	0,0700	Magistralinių dujotiekių ir naftotiekių (produktotiekių) apsaugos zonos (III skyrius, penktasis skirsnis)	0,0628	-
367.	6662/0002:0130	6662-0002-0130	Panevėžio r. sav.,Pajstrio sen.,Gegužinė	2000-07-27	Žemės ūkio	-	Preliminarūs matavimai	Magistralinių dujotiekių ir naftotiekių (produktotiekių) apsaugos zonos (III skyrius, penktasis skirsnis)	0,0000	Magistralinių dujotiekių ir naftotiekių (produktotiekių) apsaugos zonos (III skyrius, penktasis skirsnis)	0,2640	-
368.	6662/0002:0342	4400-0160-2048	Panevėžio r. sav.,Pajstrio sen.,Gegužinė	2003-12-10	Žemės ūkio	-	Preliminarūs matavimai	Magistralinių dujotiekių ir naftotiekių (produktotiekių) apsaugos zonos (III skyrius, penktasis skirsnis)	0,0700	Magistralinių dujotiekių ir naftotiekių (produktotiekių) apsaugos zonos (III skyrius, penktasis skirsnis)	0,1299	-
369.	6654/0008:0268	4400-1153-0686	Panevėžio r. sav.,Pajstrio sen.,Gegužinė	2007-07-04	Žemės ūkio	Kiti žemės ūkio paskirties žemės sklypai	Preliminarūs matavimai	Magistralinių dujotiekių ir naftotiekių (produktotiekių) apsaugos zonos (III skyrius, penktasis skirsnis)	0,0300	Magistralinių dujotiekių ir naftotiekių (produktotiekių) apsaugos zonos (III skyrius, penktasis skirsnis)	0,0494	-
370.	6654/0008:0171	6654-0008-0171	Panevėžio r. sav.,Pajstrio sen.,Gegužinė	2003-05-23	Žemės ūkio	-	Preliminarūs matavimai	Magistralinių dujotiekių ir naftotiekių (produktotiekių) apsaugos zonos (III skyrius, penktasis skirsnis)	0,0900	Magistralinių dujotiekių ir naftotiekių (produktotiekių) apsaugos zonos (III skyrius, penktasis skirsnis)	0,2584	-
371.	6662/0002:0500	4400-1244-0568	Panevėžio r. sav.,Pajstrio sen.,Gegužinė	2007-10-18	Žemės ūkio	Kiti žemės ūkio paskirties žemės sklypai	Preliminarūs matavimai	Magistralinių dujotiekių ir naftotiekių (produktotiekių) apsaugos zonos (III skyrius, penktasis skirsnis)	0,0700	Magistralinių dujotiekių ir naftotiekių (produktotiekių) apsaugos zonos (III skyrius, penktasis skirsnis)	0,0625	-
372.	6654/0008:0236	4400-0684-1434	Panevėžio r. sav.,Pajstrio sen.,Gegužinė	2005-09-21	Žemės ūkio	Kiti žemės ūkio paskirties žemės sklypai	Preliminarūs matavimai	Magistralinių dujotiekių ir naftotiekių (produktotiekių) apsaugos zonos (III skyrius, penktasis skirsnis)	0,1000	Magistralinių dujotiekių ir naftotiekių (produktotiekių) apsaugos zonos (III skyrius, penktasis skirsnis)	0,1124	-
373.	6654/0008:0281	4400-1462-3940	Panevėžio r. sav.,Pajstrio sen.,Gegužinė	2007-12-21	Žemės ūkio	Kiti žemės ūkio paskirties žemės sklypai	Preliminarūs matavimai	Magistralinių dujotiekių ir naftotiekių (produktotiekių) apsaugos zonos (III skyrius, penktasis skirsnis)	0,0500	Magistralinių dujotiekių ir naftotiekių (produktotiekių) apsaugos zonos (III skyrius, penktasis skirsnis)	0,1574	-
374.	6654/0008:0192	4400-0219-3764	Panevėžio r. sav.,Pajstrio sen.,Gegužinė	2004-02-19	Žemės ūkio	-	Preliminarūs matavimai	Magistralinių dujotiekių ir naftotiekių (produktotiekių) apsaugos zonos (III skyrius, penktasis skirsnis)	0,0300	Magistralinių dujotiekių ir naftotiekių (produktotiekių) apsaugos zonos (III skyrius, penktasis skirsnis)	0,0771	-
375.	6654/0008:0333	4400-2095-6187	Panevėžio r. sav.,Pajstrio sen.,Gegužinė	2010-10-12	Žemės ūkio	Kiti žemės ūkio paskirties žemės sklypai	Kadastriniai matavimai (LKS-94)	Magistralinių dujotiekių ir naftotiekių (produktotiekių) apsaugos zonos (III skyrius, penktasis skirsnis)	0,0486	Magistralinių dujotiekių ir naftotiekių (produktotiekių) apsaugos zonos (III skyrius, penktasis skirsnis)	0,0482	-
376.	6654/0008:0350	4400-2295-6887	Panevėžio r. sav.,Pajstrio sen.,Gegužinė	2012-02-06	Žemės ūkio	Kiti žemės ūkio paskirties žemės sklypai	Preliminarūs matavimai	Magistralinių dujotiekių ir naftotiekių (produktotiekių) apsaugos zonos (III skyrius, penktasis skirsnis)	0,0600	Magistralinių dujotiekių ir naftotiekių (produktotiekių) apsaugos zonos (III skyrius, penktasis skirsnis)	0,0443	-

Eil. Nr.	Žemės sklypo kadastrinis numeris	Žemės sklypo unikalus numeris	Žemės sklypo adresas	Žemės sklypo suformavimo metai	Žemės sklypo paskirtis	Žemės sklypo naudojimo būdas	Žemės sklypo matavimų tipas	Esamos apsaugos zonos pavadinimas	Esamos apsaugos zonos plotas, ha	Planu nustatomos apsaugos zonos pavadinimas	Planu nustatomos apsaugos zonos plotas, ha	Įregistruotų ir Planu nustatomų apsaugos zonų bendras plotas, ha
377.	6654/0008:0157	6654-0008-0157	Panevėžio r. sav., Pajstrio sen., Gegužinė	2002-12-18	Žemės ūkio	-	Preliminarūs matavimai	Magistralinių dujotiekių ir naftotiekių (produktotiekių) apsaugos zonos (III skyrius, penktasis skirsnis)	0,2636	Magistralinių dujotiekių ir naftotiekių (produktotiekių) apsaugos zonos (III skyrius, penktasis skirsnis)	0,2637	-
378.	6654/0008:0316	4400-1805-9771	Panevėžio r. sav., Pajstrio sen., Gegužinė	2009-01-21	Žemės ūkio	Kiti žemės ūkio paskirties žemės sklypai	Preliminarūs matavimai	Magistralinių dujotiekių ir naftotiekių (produktotiekių) apsaugos zonos (III skyrius, penktasis skirsnis)	0,0200	Magistralinių dujotiekių ir naftotiekių (produktotiekių) apsaugos zonos (III skyrius, penktasis skirsnis)	0,0189	-
379.	6654/0008:0340	4400-2118-3406	Panevėžio r. sav., Pajstrio sen., Gegužinė	2010-12-09	Žemės ūkio	Kiti žemės ūkio paskirties žemės sklypai	Preliminarūs matavimai	Magistralinių dujotiekių ir naftotiekių (produktotiekių) apsaugos zonos (III skyrius, penktasis skirsnis)	0,0500	Magistralinių dujotiekių ir naftotiekių (produktotiekių) apsaugos zonos (III skyrius, penktasis skirsnis)	0,1572	-
380.	6654/0008:0304	4400-1654-1996	Panevėžio r. sav., Pajstrio sen., Gegužinė	2008-09-05	Žemės ūkio	Kiti žemės ūkio paskirties žemės sklypai	Preliminarūs matavimai	Magistralinių dujotiekių ir naftotiekių (produktotiekių) apsaugos zonos (III skyrius, penktasis skirsnis)	0,0600	Magistralinių dujotiekių ir naftotiekių (produktotiekių) apsaugos zonos (III skyrius, penktasis skirsnis)	0,0567	-
381.	6654/0008:0178	4400-0125-9596	Panevėžio r. sav., Pajstrio sen., Gegužinė	2003-11-03	Žemės ūkio	-	Preliminarūs matavimai	Magistralinių dujotiekių ir naftotiekių (produktotiekių) apsaugos zonos (III skyrius, penktasis skirsnis)	0,0100	Magistralinių dujotiekių ir naftotiekių (produktotiekių) apsaugos zonos (III skyrius, penktasis skirsnis)	0,1448	-
382.	6654/0008:0132	6654-0008-0132	Panevėžio r. sav., Pajstrio sen., Gegužinė	2002-05-15	Žemės ūkio	-	Preliminarūs matavimai	Magistralinių dujotiekių ir naftotiekių (produktotiekių) apsaugos zonos (III skyrius, penktasis skirsnis)	0,2100	Magistralinių dujotiekių ir naftotiekių (produktotiekių) apsaugos zonos (III skyrius, penktasis skirsnis)	0,3822	-
383.	6654/0008:0174	6654-0008-0174	Panevėžio r. sav., Pajstrio sen., Gegužinė	2003-05-09	Žemės ūkio	-	Preliminarūs matavimai	Magistralinių dujotiekių ir naftotiekių (produktotiekių) apsaugos zonos (III skyrius, penktasis skirsnis)	0,0983	Magistralinių dujotiekių ir naftotiekių (produktotiekių) apsaugos zonos (III skyrius, penktasis skirsnis)	0,0984	-
384.	6662/0002:0442	4400-0794-5798	Panevėžio r. sav., Pajstrio sen., Gegužinė	2006-02-13	Žemės ūkio	Kiti žemės ūkio paskirties žemės sklypai	Preliminarūs matavimai	Magistralinių dujotiekių ir naftotiekių (produktotiekių) apsaugos zonos (III skyrius, penktasis skirsnis)	0,2100	Magistralinių dujotiekių ir naftotiekių (produktotiekių) apsaugos zonos (III skyrius, penktasis skirsnis)	0,1971	-
								-	-	Elektros tinklų apsaugos zonos (III skyrius ketvirtasis skirsnis)	0,0003	-
385.	6662/0002:0398	4400-0434-1135	Panevėžio r. sav., Pajstrio sen., Gegužinė	2004-10-29	Žemės ūkio	-	Preliminarūs matavimai	Magistralinių dujotiekių ir naftotiekių (produktotiekių) apsaugos zonos (III skyrius, penktasis skirsnis)	0,0800	Magistralinių dujotiekių ir naftotiekių (produktotiekių) apsaugos zonos (III skyrius, penktasis skirsnis)	0,0685	-
386.	6654/0008:0310	4400-1665-3693	Panevėžio r. sav., Pajstrio sen., Gegužinė	2008-09-22	Žemės ūkio	Kiti žemės ūkio paskirties žemės sklypai	Preliminarūs matavimai	Magistralinių dujotiekių ir naftotiekių (produktotiekių) apsaugos zonos (III skyrius, penktasis skirsnis)	0,2400	Magistralinių dujotiekių ir naftotiekių (produktotiekių) apsaugos zonos (III skyrius, penktasis skirsnis)	0,2029	-
387.	6654/0008:0128	6654-0008-0128	Panevėžio r. sav., Pajstrio sen., Gegužinė	2001-09-14	Žemės ūkio	-	Preliminarūs matavimai	Magistralinių dujotiekių ir naftotiekių (produktotiekių) apsaugos zonos (III skyrius, penktasis skirsnis)	0,0000	Magistralinių dujotiekių ir naftotiekių (produktotiekių) apsaugos zonos (III skyrius, penktasis skirsnis)	0,1559	-
388.	6662/0002:0322	4400-0126-0008	Panevėžio r. sav., Pajstrio sen., Gegužinė	2003-11-03	Žemės ūkio	-	Preliminarūs matavimai	Magistralinių dujotiekių ir naftotiekių (produktotiekių) apsaugos zonos (III skyrius, penktasis skirsnis)	0,0600	Magistralinių dujotiekių ir naftotiekių (produktotiekių) apsaugos zonos (III skyrius, penktasis skirsnis)	0,1154	-
389.	6662/0002:0382	4400-0380-4590	Panevėžio r. sav., Pajstrio sen., Gegužinė	2004-08-23	Žemės ūkio	-	Preliminarūs matavimai	Magistralinių dujotiekių ir naftotiekių (produktotiekių) apsaugos zonos (III skyrius, penktasis skirsnis)	0,0700	Magistralinių dujotiekių ir naftotiekių (produktotiekių) apsaugos zonos (III skyrius, penktasis skirsnis)	0,0957	-
390.	6654/0008:0094	6654-0008-0094	Panevėžio r. sav., Pajstrio sen., Gegužinė	2000-08-29	Žemės ūkio	-	Preliminarūs matavimai	Magistralinių dujotiekių ir naftotiekių (produktotiekių) apsaugos zonos (III skyrius, penktasis skirsnis)	0,0000	Magistralinių dujotiekių ir naftotiekių (produktotiekių) apsaugos zonos (III skyrius, penktasis skirsnis)	0,2238	-

Eil. Nr.	Žemės sklypo kadastrinis numeris	Žemės sklypo unikalus numeris	Žemės sklypo adresas	Žemės sklypo suformavimo metai	Žemės sklypo paskirtis	Žemės sklypo naudojimo būdas	Žemės sklypo matavimų tipas	Esamos apsaugos zonos pavadinimas	Esamos apsaugos zonos plotas, ha	Planu nustatomos apsaugos zonos pavadinimas	Planu nustatomos apsaugos zonos plotas, ha	Įregistruotų ir Planu nustatomų apsaugos zonų bendras plotas, ha
391.	6654/0008:0141	6654-0008-0141	Panevėžio r. sav.,Pajstrio sen.,Gegužinė	2002-08-07	Žemės ūkio	-	Preliminarūs matavimai	Magistralinių dujotiekių ir naftotiekių (produktotiekių) apsaugos zonos (III skyrius, penktasis skirsnis)	0,4274	Magistralinių dujotiekių ir naftotiekių (produktotiekių) apsaugos zonos (III skyrius, penktasis skirsnis)	0,4274	-
392.	6654/0008:0202	4400-0228-7063	Panevėžio r. sav.,Pajstrio sen.,Gegužinė	2004-03-01	Žemės ūkio	-	Preliminarūs matavimai	Magistralinių dujotiekių ir naftotiekių (produktotiekių) apsaugos zonos (III skyrius, penktasis skirsnis)	0,0300	Magistralinių dujotiekių ir naftotiekių (produktotiekių) apsaugos zonos (III skyrius, penktasis skirsnis)	0,0505	-
393.	6654/0008:0239	4400-0684-1789	Panevėžio r. sav.,Pajstrio sen.,Gegužinė	2005-09-21	Žemės ūkio	Kiti žemės ūkio paskirties žemės sklypai	Preliminarūs matavimai	Magistralinių dujotiekių ir naftotiekių (produktotiekių) apsaugos zonos (III skyrius, penktasis skirsnis)	0,0100	Magistralinių dujotiekių ir naftotiekių (produktotiekių) apsaugos zonos (III skyrius, penktasis skirsnis)	0,0446	-
394.	6654/0008:0147	6654-0008-0147	Panevėžio r. sav.,Pajstrio sen.,Gegužinė	2002-10-15	Žemės ūkio	-	Preliminarūs matavimai	Magistralinių dujotiekių ir naftotiekių (produktotiekių) apsaugos zonos (III skyrius, penktasis skirsnis)	0,0000	Magistralinių dujotiekių ir naftotiekių (produktotiekių) apsaugos zonos (III skyrius, penktasis skirsnis)	0,2981	-
395.	6654/0008:0245	4400-0780-4402	Panevėžio r. sav.,Pajstrio sen.,Gegužinė	2006-01-25	Žemės ūkio	Kiti žemės ūkio paskirties žemės sklypai	Preliminarūs matavimai	Magistralinių dujotiekių ir naftotiekių (produktotiekių) apsaugos zonos (III skyrius, penktasis skirsnis)	0,2700	Magistralinių dujotiekių ir naftotiekių (produktotiekių) apsaugos zonos (III skyrius, penktasis skirsnis)	0,2841	-
396.	6654/0008:0291	4400-1504-7875	Panevėžio r. sav.,Pajstrio sen.,Gegužinė	2008-02-21	Žemės ūkio	Kiti žemės ūkio paskirties žemės sklypai	Preliminarūs matavimai	Magistralinių dujotiekių ir naftotiekių (produktotiekių) apsaugos zonos (III skyrius, penktasis skirsnis)	0,0200	Magistralinių dujotiekių ir naftotiekių (produktotiekių) apsaugos zonos (III skyrius, penktasis skirsnis)	0,0251	-
397.	6654/0008:0185	4400-0160-2228	Panevėžio r. sav.,Pajstrio sen.,Gegužinė	2003-12-10	Žemės ūkio	-	Preliminarūs matavimai	Magistralinių dujotiekių ir naftotiekių (produktotiekių) apsaugos zonos (III skyrius, penktasis skirsnis)	0,0800	Magistralinių dujotiekių ir naftotiekių (produktotiekių) apsaugos zonos (III skyrius, penktasis skirsnis)	0,0663	-
398.	6654/0008:0292	4400-1504-7975	Panevėžio r. sav.,Pajstrio sen.,Gegužinė	2008-02-21	Žemės ūkio	Kiti žemės ūkio paskirties žemės sklypai	Preliminarūs matavimai	Magistralinių dujotiekių ir naftotiekių (produktotiekių) apsaugos zonos (III skyrius, penktasis skirsnis)	0,0200	Magistralinių dujotiekių ir naftotiekių (produktotiekių) apsaugos zonos (III skyrius, penktasis skirsnis)	0,0775	-
399.	6662/0002:0381	4400-0380-4502	Panevėžio r. sav.,Pajstrio sen.,Gegužinė	2004-08-23	Žemės ūkio	-	Preliminarūs matavimai	Magistralinių dujotiekių ir naftotiekių (produktotiekių) apsaugos zonos (III skyrius, penktasis skirsnis)	0,0700	Magistralinių dujotiekių ir naftotiekių (produktotiekių) apsaugos zonos (III skyrius, penktasis skirsnis)	0,0685	-
400.	6662/0002:0386	4400-0385-8506	Panevėžio r. sav.,Pajstrio sen.,Gegužinė	2004-08-31	Žemės ūkio	-	Preliminarūs matavimai	Magistralinių dujotiekių ir naftotiekių (produktotiekių) apsaugos zonos (III skyrius, penktasis skirsnis)	0,1800	Magistralinių dujotiekių ir naftotiekių (produktotiekių) apsaugos zonos (III skyrius, penktasis skirsnis)	0,3884	-
401.	6654/0008:0339	4400-2118-2830	Panevėžio r. sav.,Pajstrio sen.,Gegužinė	2010-12-09	Žemės ūkio	Kiti žemės ūkio paskirties žemės sklypai	Preliminarūs matavimai	Magistralinių dujotiekių ir naftotiekių (produktotiekių) apsaugos zonos (III skyrius, penktasis skirsnis)	0,0500	Magistralinių dujotiekių ir naftotiekių (produktotiekių) apsaugos zonos (III skyrius, penktasis skirsnis)	0,0545	-
402.	6662/0002:0273	6662-0002-0273	Panevėžio r. sav.,Pajstrio sen.,Gegužinė	2003-02-24	Žemės ūkio	-	Preliminarūs matavimai	Magistralinių dujotiekių ir naftotiekių (produktotiekių) apsaugos zonos (III skyrius, penktasis skirsnis)	0,0000	Magistralinių dujotiekių ir naftotiekių (produktotiekių) apsaugos zonos (III skyrius, penktasis skirsnis)	0,3555	-
403.	6654/0008:0346	4400-2252-8501	Panevėžio r. sav.,Pajstrio sen.,Gegužinė	2011-11-30	Žemės ūkio	Kiti žemės ūkio paskirties žemės sklypai	Preliminarūs matavimai	Magistralinių dujotiekių ir naftotiekių (produktotiekių) apsaugos zonos (III skyrius, penktasis skirsnis)	0,1000	Magistralinių dujotiekių ir naftotiekių (produktotiekių) apsaugos zonos (III skyrius, penktasis skirsnis)	0,2877	-

Eil. Nr.	Žemės sklypo kadastrinis numeris	Žemės sklypo unikalus numeris	Žemės sklypo adresas	Žemės sklypo suformavimo metai	Žemės sklypo paskirtis	Žemės sklypo naudojimo būdas	Žemės sklypo matavimų tipas	Esamos apsaugos zonos pavadinimas	Esamos apsaugos zonos plotas, ha	Planu nustatomos apsaugos zonos pavadinimas	Planu nustatomos apsaugos zonos plotas, ha	Įregistruotų ir Planu nustatomų apsaugos zonų bendras plotas, ha
404.	6662/0002:0329	4400-0151-3037	Panevėžio r. sav., Pajstrio sen., Gegužinė	2003-12-02	Žemės ūkio	-	Preliminarūs matavimai	Magistralinių dujotiekių ir naftotiekių (produktotiekių) apsaugos zonos (III skyrius, penktasis skirsnis)	0,1100	Magistralinių dujotiekių ir naftotiekių (produktotiekių) apsaugos zonos (III skyrius, penktasis skirsnis)	0,1719	-
								-	-	Elektros tinklų apsaugos zonos (III skyrius, ketvirtasis skirsnis)	0,0143	-
405.	6654/0008:0238	4400-0684-1656	Panevėžio r. sav., Pajstrio sen., Gegužinė	2005-09-21	Žemės ūkio	Kiti žemės ūkio paskirties žemės sklypai	Preliminarūs matavimai	Magistralinių dujotiekių ir naftotiekių (produktotiekių) apsaugos zonos (III skyrius, penktasis skirsnis)	0,0400	Magistralinių dujotiekių ir naftotiekių (produktotiekių) apsaugos zonos (III skyrius, penktasis skirsnis)	0,1151	-
406.	6662/0002:0383	4400-0385-8306	Panevėžio r. sav., Pajstrio sen., Gegužinė	2004-08-31	Žemės ūkio	-	Preliminarūs matavimai	Magistralinių dujotiekių ir naftotiekių (produktotiekių) apsaugos zonos (III skyrius, penktasis skirsnis)	0,0900	Magistralinių dujotiekių ir naftotiekių (produktotiekių) apsaugos zonos (III skyrius, penktasis skirsnis)	0,0723	-
407.	6662/0002:0245	6662-0002-0245	Panevėžio r. sav., Pajstrio sen., Gegužinė	2002-10-15	Žemės ūkio	-	Preliminarūs matavimai	Magistralinių dujotiekių ir naftotiekių (produktotiekių) apsaugos zonos (III skyrius, penktasis skirsnis)	0,0000	Magistralinių dujotiekių ir naftotiekių (produktotiekių) apsaugos zonos (III skyrius, penktasis skirsnis)	0,1866	-
408.	6662/0002:0121	6662-0002-0121	Panevėžio r. sav., Pajstrio sen., Gegužinė	2000-05-22	Žemės ūkio	-	Preliminarūs matavimai	Magistralinių dujotiekių ir naftotiekių (produktotiekių) apsaugos zonos (III skyrius, penktasis skirsnis)	0,0000	Magistralinių dujotiekių ir naftotiekių (produktotiekių) apsaugos zonos (III skyrius, penktasis skirsnis)	0,6642	-
409.	6654/0008:0188	4400-0188-8971	Panevėžio r. sav., Pajstrio sen., Gegužinė	2004-01-14	Žemės ūkio	-	Preliminarūs matavimai	Magistralinių dujotiekių ir naftotiekių (produktotiekių) apsaugos zonos (III skyrius, penktasis skirsnis)	0,1589	Magistralinių dujotiekių ir naftotiekių (produktotiekių) apsaugos zonos (III skyrius, penktasis skirsnis)	0,1589	-
410.	6654/0008:0257	4400-1053-2318	Panevėžio r. sav., Pajstrio sen., Gegužinė	2007-03-06	Žemės ūkio	Kiti žemės ūkio paskirties žemės sklypai	Preliminarūs matavimai	Magistralinių dujotiekių ir naftotiekių (produktotiekių) apsaugos zonos (III skyrius, penktasis skirsnis)	0,1517	Magistralinių dujotiekių ir naftotiekių (produktotiekių) apsaugos zonos (III skyrius, penktasis skirsnis)	0,1517	-
411.	6654/0008:0295	4400-1555-0413	Panevėžio r. sav., Pajstrio sen., Gegužinė	2008-04-15	Žemės ūkio	Kiti žemės ūkio paskirties žemės sklypai	Preliminarūs matavimai	Magistralinių dujotiekių ir naftotiekių (produktotiekių) apsaugos zonos (III skyrius, penktasis skirsnis)	0,0500	Magistralinių dujotiekių ir naftotiekių (produktotiekių) apsaugos zonos (III skyrius, penktasis skirsnis)	0,1409	-
412.	6654/0008:0131	6654-0008-0131	Panevėžio r. sav., Pajstrio sen., Gegužinė	2002-05-14	Žemės ūkio	-	Preliminarūs matavimai	Magistralinių dujotiekių ir naftotiekių (produktotiekių) apsaugos zonos (III skyrius, penktasis skirsnis)	0,0000	Magistralinių dujotiekių ir naftotiekių (produktotiekių) apsaugos zonos (III skyrius, penktasis skirsnis)	0,3952	-
413.	6654/0008:0317	4400-1806-0056	Panevėžio r. sav., Pajstrio sen., Gegužinė	2009-01-21	Žemės ūkio	Kiti žemės ūkio paskirties žemės sklypai	Preliminarūs matavimai	Magistralinių dujotiekių ir naftotiekių (produktotiekių) apsaugos zonos (III skyrius, penktasis skirsnis)	0,0200	Magistralinių dujotiekių ir naftotiekių (produktotiekių) apsaugos zonos (III skyrius, penktasis skirsnis)	0,0487	-
414.	6654/0008:0269	4400-1153-0808	Panevėžio r. sav., Pajstrio sen., Gegužinė	2007-07-04	Žemės ūkio	Kiti žemės ūkio paskirties žemės sklypai	Preliminarūs matavimai	Magistralinių dujotiekių ir naftotiekių (produktotiekių) apsaugos zonos (III skyrius, penktasis skirsnis)	0,0300	Magistralinių dujotiekių ir naftotiekių (produktotiekių) apsaugos zonos (III skyrius, penktasis skirsnis)	0,0182	-
415.	6654/0008:0224	4400-0618-7657	Panevėžio r. sav., Pajstrio sen., Gegužinė	2005-06-15	Žemės ūkio	Kiti žemės ūkio paskirties žemės sklypai	Kadastriniai matavimai (LKS-94)	Magistralinių dujotiekių ir naftotiekių (produktotiekių) apsaugos zonos (III skyrius, penktasis skirsnis)	0,0153	Magistralinių dujotiekių ir naftotiekių (produktotiekių) apsaugos zonos (III skyrius, penktasis skirsnis)	0,0518	-
416.	6654/0008:0200	4400-0228-7009	Panevėžio r. sav., Pajstrio sen., Gegužinė	2004-03-01	Žemės ūkio	-	Preliminarūs matavimai	Magistralinių dujotiekių ir naftotiekių (produktotiekių) apsaugos zonos (III skyrius, penktasis skirsnis)	0,1053	Magistralinių dujotiekių ir naftotiekių (produktotiekių) apsaugos zonos (III skyrius, penktasis skirsnis)	0,1054	-

Eil. Nr.	Žemės sklypo kadastrinis numeris	Žemės sklypo unikalus numeris	Žemės sklypo adresas	Žemės sklypo suformavimo metai	Žemės sklypo paskirtis	Žemės sklypo naudojimo būdas	Žemės sklypo matavimų tipas	Esamos apsaugos zonos pavadinimas	Esamos apsaugos zonos plotas, ha	Planu nustatomos apsaugos zonos pavadinimas	Planu nustatomos apsaugos zonos plotas, ha	Įregistruotų ir Planu nustatomų apsaugos zonų bendras plotas, ha
417.	6662/0002:0482	4400-1091-2386	Panevėžio r. sav.,Pajstrio sen.,Gegužinė	2007-04-27	Žemės ūkio	Kiti žemės ūkio paskirties žemės sklypai	Preliminarūs matavimai	Magistralinių dujotiekių ir naftotiekių (produktotiekių) apsaugos zonos (III skyrius, penktasis skirsnis)	0,0800	Magistralinių dujotiekių ir naftotiekių (produktotiekių) apsaugos zonos (III skyrius, penktasis skirsnis)	0,0731	-
418.	6654/0008:0197	4400-0223-3305	Panevėžio r. sav.,Pajstrio sen.,Gegužinė	2004-02-24	Žemės ūkio	-	Preliminarūs matavimai	Magistralinių dujotiekių ir naftotiekių (produktotiekių) apsaugos zonos (III skyrius, penktasis skirsnis)	0,0300	Magistralinių dujotiekių ir naftotiekių (produktotiekių) apsaugos zonos (III skyrius, penktasis skirsnis)	0,0762	-
419.	6654/0008:0210	4400-0334-6638	Panevėžio r. sav.,Pajstrio sen.,Gegužinė	2004-06-22	Žemės ūkio	-	Preliminarūs matavimai	Magistralinių dujotiekių ir naftotiekių (produktotiekių) apsaugos zonos (III skyrius, penktasis skirsnis)	0,0300	Magistralinių dujotiekių ir naftotiekių (produktotiekių) apsaugos zonos (III skyrius, penktasis skirsnis)	0,0842	-
420.	6654/0008:0334	4400-2095-6198	Panevėžio r. sav.,Pajstrio sen.,Gegužinė	2010-10-12	Žemės ūkio	Kiti žemės ūkio paskirties žemės sklypai	Kadastriniai matavimai (LKS-94)	Magistralinių dujotiekių ir naftotiekių (produktotiekių) apsaugos zonos (III skyrius, penktasis skirsnis)	0,1424	Magistralinių dujotiekių ir naftotiekių (produktotiekių) apsaugos zonos (III skyrius, penktasis skirsnis)	0,1405	-
421.	6654/0008:0244	4400-0780-4302	Panevėžio r. sav.,Pajstrio sen.,Gegužinė	2006-01-25	Žemės ūkio	Kiti žemės ūkio paskirties žemės sklypai	Preliminarūs matavimai	Magistralinių dujotiekių ir naftotiekių (produktotiekių) apsaugos zonos (III skyrius, penktasis skirsnis)	0,1700	Magistralinių dujotiekių ir naftotiekių (produktotiekių) apsaugos zonos (III skyrius, penktasis skirsnis)	0,1197	-
422.	6662/0002:0384	4400-0385-8371	Panevėžio r. sav.,Pajstrio sen.,Gegužinė	2004-08-31	Žemės ūkio	-	Preliminarūs matavimai	Magistralinių dujotiekių ir naftotiekių (produktotiekių) apsaugos zonos (III skyrius, penktasis skirsnis)	0,0900	Magistralinių dujotiekių ir naftotiekių (produktotiekių) apsaugos zonos (III skyrius, penktasis skirsnis)	0,2459	-
423.	6662/0002:0288	6662-0002-0288	Panevėžio r. sav.,Pajstrio sen.,Gegužinė	2003-05-23	Žemės ūkio	-	Preliminarūs matavimai	Magistralinių dujotiekių ir naftotiekių (produktotiekių) apsaugos zonos (III skyrius, penktasis skirsnis)	0,0600	Magistralinių dujotiekių ir naftotiekių (produktotiekių) apsaugos zonos (III skyrius, penktasis skirsnis)	0,0479	-
424.	6654/0008:0215	4400-0385-8917	Panevėžio r. sav.,Pajstrio sen.,Gegužinė	2004-08-31	Žemės ūkio	-	Preliminarūs matavimai	Magistralinių dujotiekių ir naftotiekių (produktotiekių) apsaugos zonos (III skyrius, penktasis skirsnis)	0,0300	Magistralinių dujotiekių ir naftotiekių (produktotiekių) apsaugos zonos (III skyrius, penktasis skirsnis)	0,0917	-
425.	6654/0008:0294	4400-1555-0357	Panevėžio r. sav.,Pajstrio sen.,Gegužinė	2008-04-15	Žemės ūkio	Kiti žemės ūkio paskirties žemės sklypai	Preliminarūs matavimai	Magistralinių dujotiekių ir naftotiekių (produktotiekių) apsaugos zonos (III skyrius, penktasis skirsnis)	0,0500	Magistralinių dujotiekių ir naftotiekių (produktotiekių) apsaugos zonos (III skyrius, penktasis skirsnis)	0,0444	-
426.	6654/0008:0342	4400-2180-9318	Panevėžio r. sav.,Pajstrio sen.,Gegužinė	2011-06-10	Žemės ūkio	Kiti žemės ūkio paskirties žemės sklypai	Preliminarūs matavimai	Magistralinių dujotiekių ir naftotiekių (produktotiekių) apsaugos zonos (III skyrius, penktasis skirsnis)	0,0800	Magistralinių dujotiekių ir naftotiekių (produktotiekių) apsaugos zonos (III skyrius, penktasis skirsnis)	0,0735	-
427.	6662/0002:0232	6662-0002-0232	Panevėžio r. sav.,Pajstrio sen.,Gegužinė	2002-05-28	Žemės ūkio	-	Preliminarūs matavimai	Magistralinių dujotiekių ir naftotiekių (produktotiekių) apsaugos zonos (III skyrius, penktasis skirsnis)	0,7828	Magistralinių dujotiekių ir naftotiekių (produktotiekių) apsaugos zonos (III skyrius, penktasis skirsnis)	0,7908	-
								Elektros tinklų apsaugos zonos (III skyrius ketvirtasis skirsnis)	0	Elektros tinklų apsaugos zonos (III skyrius ketvirtasis skirsnis)	0,0356	0,0356
428.	6662/0002:0233	6662-0002-0233	Panevėžio r. sav.,Pajstrio sen.,Gegužinė	2002-05-28	Žemės ūkio	-	Preliminarūs matavimai	Magistralinių dujotiekių ir naftotiekių (produktotiekių) apsaugos zonos (III skyrius, penktasis skirsnis)	0,0000	Magistralinių dujotiekių ir naftotiekių (produktotiekių) apsaugos zonos (III skyrius, penktasis skirsnis)	0,0728	-
429.	6662/0002:0194	6662-0002-0194	Panevėžio r. sav.,Pajstrio sen.,Gegužinė	2001-11-09	Žemės ūkio	-	Preliminarūs matavimai	Magistralinių dujotiekių ir naftotiekių (produktotiekių) apsaugos zonos (III skyrius, penktasis skirsnis)	0,0000	Magistralinių dujotiekių ir naftotiekių (produktotiekių) apsaugos zonos (III skyrius, penktasis skirsnis)	0,0089	-

Eil. Nr.	Žemės sklypo kadastrinis numeris	Žemės sklypo unikalus numeris	Žemės sklypo adresas	Žemės sklypo suformavimo metai	Žemės sklypo paskirtis	Žemės sklypo naudojimo būdas	Žemės sklypo matavimų tipas	Esamos apsaugos zonos pavadinimas	Esamos apsaugos zonos plotas, ha	Planu nustatomos apsaugos zonos pavadinimas	Planu nustatomos apsaugos zonos plotas, ha	Įregistruotų ir Planu nustatomų apsaugos zonų bendras plotas, ha
430.	6654/0008:0217	4400-0563-6417	Panevėžio r. sav.,Pajstrio sen.,Gegužinė	2005-04-08	Žemės ūkio	-	Preliminarūs matavimai	Magistralinių dujotiekių ir naftotiekių (produktotiekių) apsaugos zonos (III skyrius, penktasis skirsnis)	0,0500	Magistralinių dujotiekių ir naftotiekių (produktotiekių) apsaugos zonos (III skyrius, penktasis skirsnis)	0,1611	-
431.	6662/0002:0515	4400-1504-7731	Panevėžio r. sav.,Pajstrio sen.,Gegužinė	2008-02-21	Žemės ūkio	Kiti žemės ūkio paskirties žemės sklypai	Preliminarūs matavimai	Magistralinių dujotiekių ir naftotiekių (produktotiekių) apsaugos zonos (III skyrius, penktasis skirsnis)	0,0700	Magistralinių dujotiekių ir naftotiekių (produktotiekių) apsaugos zonos (III skyrius, penktasis skirsnis)	0,1522	-
432.	6654/0008:0233	4400-0618-7702	Panevėžio r. sav.,Pajstrio sen.,Gegužinė	2005-06-15	Žemės ūkio	Kiti žemės ūkio paskirties žemės sklypai	Kadastriniai matavimai (LKS-94)	Magistralinių dujotiekių ir naftotiekių (produktotiekių) apsaugos zonos (III skyrius, penktasis skirsnis)	0,1544	Magistralinių dujotiekių ir naftotiekių (produktotiekių) apsaugos zonos (III skyrius, penktasis skirsnis)	0,1545	-
433.	6662/0002:0140	6662-0002-0140	Panevėžio r. sav.,Pajstrio sen.,Gegužinė	2000-09-28	Žemės ūkio	-	Preliminarūs matavimai	Magistralinių dujotiekių ir naftotiekių (produktotiekių) apsaugos zonos (III skyrius, penktasis skirsnis)	0,0000	Magistralinių dujotiekių ir naftotiekių (produktotiekių) apsaugos zonos (III skyrius, penktasis skirsnis)	1,4015	-
434.	6654/0008:0201	4400-0228-7024	Panevėžio r. sav.,Pajstrio sen.,Gegužinė	2004-03-01	Žemės ūkio	-	Preliminarūs matavimai	Magistralinių dujotiekių ir naftotiekių (produktotiekių) apsaugos zonos (III skyrius, penktasis skirsnis)	0,0300	Magistralinių dujotiekių ir naftotiekių (produktotiekių) apsaugos zonos (III skyrius, penktasis skirsnis)	0,0244	-
435.	6654/0008:0301	4400-1654-1474	Panevėžio r. sav.,Pajstrio sen.,Gegužinė	2008-09-05	Žemės ūkio	Kiti žemės ūkio paskirties žemės sklypai	Preliminarūs matavimai	Magistralinių dujotiekių ir naftotiekių (produktotiekių) apsaugos zonos (III skyrius, penktasis skirsnis)	0,0400	Magistralinių dujotiekių ir naftotiekių (produktotiekių) apsaugos zonos (III skyrius, penktasis skirsnis)	0,0780	-
436.	6654/0008:0158	6654-0008-0158	Panevėžio r. sav.,Pajstrio sen.,Gegužinė	2002-12-18	Žemės ūkio	-	Preliminarūs matavimai	Magistralinių dujotiekių ir naftotiekių (produktotiekių) apsaugos zonos (III skyrius, penktasis skirsnis)	0,0000	Magistralinių dujotiekių ir naftotiekių (produktotiekių) apsaugos zonos (III skyrius, penktasis skirsnis)	0,1789	-
437.	6654/0008:0251	4400-0859-8087	Panevėžio r. sav.,Pajstrio sen.,Gegužinė	2006-05-17	Žemės ūkio	Kiti žemės ūkio paskirties žemės sklypai	Preliminarūs matavimai	Magistralinių dujotiekių ir naftotiekių (produktotiekių) apsaugos zonos (III skyrius, penktasis skirsnis)	0,0700	Magistralinių dujotiekių ir naftotiekių (produktotiekių) apsaugos zonos (III skyrius, penktasis skirsnis)	0,0650	-
438.	6654/0008:0351	4400-2295-6910	Panevėžio r. sav.,Pajstrio sen.,Gegužinė	2012-02-06	Žemės ūkio	Kiti žemės ūkio paskirties žemės sklypai	Preliminarūs matavimai	Magistralinių dujotiekių ir naftotiekių (produktotiekių) apsaugos zonos (III skyrius, penktasis skirsnis)	0,0600	Magistralinių dujotiekių ir naftotiekių (produktotiekių) apsaugos zonos (III skyrius, penktasis skirsnis)	0,1276	-
439.	6662/0002:0397	4400-0434-1168	Panevėžio r. sav.,Pajstrio sen.,Gegužinė	2004-10-29	Žemės ūkio	-	Preliminarūs matavimai	Magistralinių dujotiekių ir naftotiekių (produktotiekių) apsaugos zonos (III skyrius, penktasis skirsnis)	0,0800	Magistralinių dujotiekių ir naftotiekių (produktotiekių) apsaugos zonos (III skyrius, penktasis skirsnis)	0,1640	-
440.	6654/0008:0119	6654-0008-0119	Panevėžio r. sav.,Pajstrio sen.,Gegužinė	2001-05-14	Žemės ūkio	-	Preliminarūs matavimai	Magistralinių dujotiekių ir naftotiekių (produktotiekių) apsaugos zonos (III skyrius, penktasis skirsnis)	0,0400	Magistralinių dujotiekių ir naftotiekių (produktotiekių) apsaugos zonos (III skyrius, penktasis skirsnis)	0,2093	-
441.	6654/0008:0138	6654-0008-0138	Panevėžio r. sav.,Pajstrio sen.,Gegužinė	2002-07-22	Žemės ūkio	-	Preliminarūs matavimai	Magistralinių dujotiekių ir naftotiekių (produktotiekių) apsaugos zonos (III skyrius, penktasis skirsnis)	0,0000	Magistralinių dujotiekių ir naftotiekių (produktotiekių) apsaugos zonos (III skyrius, penktasis skirsnis)	0,1791	-
442.	6654/0008:0214	4400-0385-8739	Panevėžio r. sav.,Pajstrio sen.,Gegužinė	2004-08-31	Žemės ūkio	-	Preliminarūs matavimai	Magistralinių dujotiekių ir naftotiekių (produktotiekių) apsaugos zonos (III skyrius, penktasis skirsnis)	0,0300	Magistralinių dujotiekių ir naftotiekių (produktotiekių) apsaugos zonos (III skyrius, penktasis skirsnis)	0,0310	-
443.	6654/0008:0226	4400-0619-6856	Panevėžio r. sav.,Pajstrio sen.,Gegužinė	2005-06-16	Žemės ūkio	Kiti žemės ūkio paskirties žemės	Preliminarūs matavimai	Magistralinių dujotiekių ir naftotiekių (produktotiekių) apsaugos zonos (III skyrius, penktasis skirsnis)	0,0600	Magistralinių dujotiekių ir naftotiekių (produktotiekių) apsaugos zonos (III skyrius, penktasis skirsnis)	0,0498	-

Eil. Nr.	Žemės sklypo kadastrinis numeris	Žemės sklypo unikalus numeris	Žemės sklypo adresas	Žemės sklypo suformavimo metai	Žemės sklypo paskirtis	Žemės sklypo naudojimo būdas	Žemės sklypo matavimų tipas	Esamos apsaugos zonos pavadinimas	Esamos apsaugos zonos plotas, ha	Planu nustatomos apsaugos zonos pavadinimas	Planu nustatomos apsaugos zonos plotas, ha	Įregistruotų ir Planu nustatomų apsaugos zonų bendras plotas, ha
						sklypai						
444.	6654/0008:0198	4400-0225-1125	Panevėžio r. sav., Pajstrio sen., Gegužinė	2004-02-26	Žemės ūkio	-	Preliminarūs matavimai	Magistralinių dujotiekių ir naftotiekių (produktotiekių) apsaugos zonos (III skyrius, penktasis skirsnis)	0,0800	Magistralinių dujotiekių ir naftotiekių (produktotiekių) apsaugos zonos (III skyrius, penktasis skirsnis)	0,0835	-
445.	6654/0008:0235	4400-0678-9288	Panevėžio r. sav., Pajstrio sen., Gegužinė	2005-09-14	Žemės ūkio	Kiti žemės ūkio paskirties žemės sklypai	Preliminarūs matavimai	Magistralinių dujotiekių ir naftotiekių (produktotiekių) apsaugos zonos (III skyrius, penktasis skirsnis)	0,0200	Magistralinių dujotiekių ir naftotiekių (produktotiekių) apsaugos zonos (III skyrius, penktasis skirsnis)	0,0530	-
446.	6662/0002:0296	4400-0021-3878	Panevėžio r. sav., Pajstrio sen., Gegužinė	2003-06-09	Žemės ūkio	-	Preliminarūs matavimai	Magistralinių dujotiekių ir naftotiekių (produktotiekių) apsaugos zonos (III skyrius, penktasis skirsnis)	0,0900	Magistralinių dujotiekių ir naftotiekių (produktotiekių) apsaugos zonos (III skyrius, penktasis skirsnis)	0,1281	-
447.	6662/0002:0527	4400-1665-3582	Panevėžio r. sav., Pajstrio sen., Gegužinė	2008-09-22	Žemės ūkio	Kiti žemės ūkio paskirties žemės sklypai	Preliminarūs matavimai	Magistralinių dujotiekių ir naftotiekių (produktotiekių) apsaugos zonos (III skyrius, penktasis skirsnis)	0,2400	Magistralinių dujotiekių ir naftotiekių (produktotiekių) apsaugos zonos (III skyrius, penktasis skirsnis)	0,1980	-
448.	6654/0008:0191	4400-0219-3608	Panevėžio r. sav., Pajstrio sen., Gegužinė	2004-02-19	Žemės ūkio	-	Preliminarūs matavimai	Magistralinių dujotiekių ir naftotiekių (produktotiekių) apsaugos zonos (III skyrius, penktasis skirsnis)	0,0245	Magistralinių dujotiekių ir naftotiekių (produktotiekių) apsaugos zonos (III skyrius, penktasis skirsnis)	0,0245	-
449.	6662/0002:0385	4400-0385-8393	Panevėžio r. sav., Pajstrio sen., Gegužinė	2004-08-31	Žemės ūkio	-	Preliminarūs matavimai	Magistralinių dujotiekių ir naftotiekių (produktotiekių) apsaugos zonos (III skyrius, penktasis skirsnis)	0,2000	Magistralinių dujotiekių ir naftotiekių (produktotiekių) apsaugos zonos (III skyrius, penktasis skirsnis)	0,1396	-
450.	6654/0008:0175	6654-0008-0175	Panevėžio r. sav., Pajstrio sen., Gegužinė	2003-05-09	Žemės ūkio	-	Preliminarūs matavimai	Magistralinių dujotiekių ir naftotiekių (produktotiekių) apsaugos zonos (III skyrius, penktasis skirsnis)	0,3015	Magistralinių dujotiekių ir naftotiekių (produktotiekių) apsaugos zonos (III skyrius, penktasis skirsnis)	0,3015	-
451.	6654/0008:0237	4400-0684-1523	Panevėžio r. sav., Pajstrio sen., Gegužinė	2005-09-21	Žemės ūkio	Kiti žemės ūkio paskirties žemės sklypai	Preliminarūs matavimai	Magistralinių dujotiekių ir naftotiekių (produktotiekių) apsaugos zonos (III skyrius, penktasis skirsnis)	0,1300	Magistralinių dujotiekių ir naftotiekių (produktotiekių) apsaugos zonos (III skyrius, penktasis skirsnis)	0,5222	-
452.	6654/0008:0305	4400-1654-2082	Panevėžio r. sav., Pajstrio sen., Gegužinė	2008-09-05	Žemės ūkio	Kiti žemės ūkio paskirties žemės sklypai	Preliminarūs matavimai	Magistralinių dujotiekių ir naftotiekių (produktotiekių) apsaugos zonos (III skyrius, penktasis skirsnis)	0,0600	Magistralinių dujotiekių ir naftotiekių (produktotiekių) apsaugos zonos (III skyrius, penktasis skirsnis)	0,1616	-
453.	6654/0008:0309	4400-1665-3628	Panevėžio r. sav., Pajstrio sen., Gegužinė	2008-09-22	Žemės ūkio	Kiti žemės ūkio paskirties žemės sklypai	Preliminarūs matavimai	Magistralinių dujotiekių ir naftotiekių (produktotiekių) apsaugos zonos (III skyrius, penktasis skirsnis)	0,0800	Magistralinių dujotiekių ir naftotiekių (produktotiekių) apsaugos zonos (III skyrius, penktasis skirsnis)	0,0578	-
454.	6654/0008:0206	4400-0311-1806	Panevėžio r. sav., Pajstrio sen., Gegužinė	2004-05-28	Žemės ūkio	-	Preliminarūs matavimai	Magistralinių dujotiekių ir naftotiekių (produktotiekių) apsaugos zonos (III skyrius, penktasis skirsnis)	0,0500	Magistralinių dujotiekių ir naftotiekių (produktotiekių) apsaugos zonos (III skyrius, penktasis skirsnis)	0,1259	-
455.	6654/0008:0177	4400-0125-9474	Panevėžio r. sav., Pajstrio sen., Gegužinė	2003-11-03	Žemės ūkio	-	Preliminarūs matavimai	Magistralinių dujotiekių ir naftotiekių (produktotiekių) apsaugos zonos (III skyrius, penktasis skirsnis)	0,0600	Magistralinių dujotiekių ir naftotiekių (produktotiekių) apsaugos zonos (III skyrius, penktasis skirsnis)	0,0466	-
456.	6654/0008:0127	6654-0008-0127	Panevėžio r. sav., Pajstrio sen., Gegužinė	2001-09-04	Žemės ūkio	-	Preliminarūs matavimai	Magistralinių dujotiekių ir naftotiekių (produktotiekių) apsaugos zonos (III skyrius, penktasis skirsnis)	0,0000	Magistralinių dujotiekių ir naftotiekių (produktotiekių) apsaugos zonos (III skyrius, penktasis skirsnis)	0,2653	-

Eil. Nr.	Žemės sklypo kadastrinis numeris	Žemės sklypo unikalus numeris	Žemės sklypo adresas	Žemės sklypo suformavimo metai	Žemės sklypo paskirtis	Žemės sklypo naudojimo būdas	Žemės sklypo matavimų tipas	Esamos apsaugos zonos pavadinimas	Esamos apsaugos zonos plotas, ha	Planu nustatomos apsaugos zonos pavadinimas	Planu nustatomos apsaugos zonos plotas, ha	Įregistruotų ir Planu nustatomų apsaugos zonų bendras plotas, ha
457.	6654/0008:0302	4400-1654-1763	Panevėžio r. sav.,Pajstrio sen.,Gegužinė	2008-09-05	Žemės ūkio	Kiti žemės ūkio paskirties žemės sklypai	Preliminarūs matavimai	Magistralinių dujotiekių ir naftotiekių (produktotiekių) apsaugos zonos (III skyrius, penktasis skirsnis)	0,1500	Magistralinių dujotiekių ir naftotiekių (produktotiekių) apsaugos zonos (III skyrius, penktasis skirsnis)	0,1194	-
458.	6654/0008:0216	4400-0563-6342	Panevėžio r. sav.,Pajstrio sen.,Gegužinė	2005-04-08	Žemės ūkio	-	Preliminarūs matavimai	Magistralinių dujotiekių ir naftotiekių (produktotiekių) apsaugos zonos (III skyrius, penktasis skirsnis)	0,0500	Magistralinių dujotiekių ir naftotiekių (produktotiekių) apsaugos zonos (III skyrius, penktasis skirsnis)	0,0420	-
459.	6662/0002:0443	4400-0794-5857	Panevėžio r. sav.,Pajstrio sen.,Gegužinė	2006-02-13	Žemės ūkio	Kiti žemės ūkio paskirties žemės sklypai	Preliminarūs matavimai	Magistralinių dujotiekių ir naftotiekių (produktotiekių) apsaugos zonos (III skyrius, penktasis skirsnis)	0,2100	Magistralinių dujotiekių ir naftotiekių (produktotiekių) apsaugos zonos (III skyrius, penktasis skirsnis)	0,2803	-
460.	6662/0002:0380	4400-0380-4424	Panevėžio r. sav.,Pajstrio sen.,Gegužinė	2004-08-23	Žemės ūkio	-	Preliminarūs matavimai	Magistralinių dujotiekių ir naftotiekių (produktotiekių) apsaugos zonos (III skyrius, penktasis skirsnis)	0,0700	Magistralinių dujotiekių ir naftotiekių (produktotiekių) apsaugos zonos (III skyrius, penktasis skirsnis)	0,1513	-
461.	6654/0008:0282	4400-1462-4058	Panevėžio r. sav.,Pajstrio sen.,Gegužinė	2007-12-21	Žemės ūkio	Kiti žemės ūkio paskirties žemės sklypai	Preliminarūs matavimai	Magistralinių dujotiekių ir naftotiekių (produktotiekių) apsaugos zonos (III skyrius, penktasis skirsnis)	0,0500	Magistralinių dujotiekių ir naftotiekių (produktotiekių) apsaugos zonos (III skyrius, penktasis skirsnis)	0,0395	-
462.	6654/0008:0196	4400-0223-3249	Panevėžio r. sav.,Pajstrio sen.,Gegužinė	2004-02-24	Žemės ūkio	-	Preliminarūs matavimai	Magistralinių dujotiekių ir naftotiekių (produktotiekių) apsaugos zonos (III skyrius, penktasis skirsnis)	0,0300	Magistralinių dujotiekių ir naftotiekių (produktotiekių) apsaugos zonos (III skyrius, penktasis skirsnis)	0,0186	-
463.	6662/0002:0569	4400-2050-9946	Panevėžio r. sav.,Pajstrio sen.,Gegužinė	2010-05-12	Žemės ūkio	Kiti žemės ūkio paskirties žemės sklypai	Kadastriniai matavimai (LKS-94)	Magistralinių dujotiekių ir naftotiekių (produktotiekių) apsaugos zonos (III skyrius, penktasis skirsnis)	0,2178	Magistralinių dujotiekių ir naftotiekių (produktotiekių) apsaugos zonos (III skyrius, penktasis skirsnis)	0,2065	-
								Elektros tinklų apsaugos zonos (III skyrius ketvirtasis skirsnis)	0,095	Elektros tinklų apsaugos zonos (III skyrius ketvirtasis skirsnis)	0,0003	0,0953
464.	6654/0008:0205	4400-0311-1560	Panevėžio r. sav.,Pajstrio sen.,Gegužinė	2004-05-28	Žemės ūkio	-	Preliminarūs matavimai	Magistralinių dujotiekių ir naftotiekių (produktotiekių) apsaugos zonos (III skyrius, penktasis skirsnis)	0,0500	Magistralinių dujotiekių ir naftotiekių (produktotiekių) apsaugos zonos (III skyrius, penktasis skirsnis)	0,0346	-
465.	6662/0002:0526	4400-1665-1711	Panevėžio r. sav.,Pajstrio sen.,Gegužinė	2008-09-22	Žemės ūkio	Kiti žemės ūkio paskirties žemės sklypai	Preliminarūs matavimai	Magistralinių dujotiekių ir naftotiekių (produktotiekių) apsaugos zonos (III skyrius, penktasis skirsnis)	0,0800	Magistralinių dujotiekių ir naftotiekių (produktotiekių) apsaugos zonos (III skyrius, penktasis skirsnis)	0,0759	-
466.	6662/0002:0243	6662-0002-0243	Panevėžio r. sav.,Pajstrio sen.,Gegužinė	2002-08-07	Žemės ūkio	-	Preliminarūs matavimai	Magistralinių dujotiekių ir naftotiekių (produktotiekių) apsaugos zonos (III skyrius, penktasis skirsnis)	0,2500	Magistralinių dujotiekių ir naftotiekių (produktotiekių) apsaugos zonos (III skyrius, penktasis skirsnis)	0,2532	-
467.	6654/0008:0130	6654-0008-0130	Panevėžio r. sav.,Pajstrio sen.,Gegužinė	2001-11-09	Žemės ūkio	-	Preliminarūs matavimai	Magistralinių dujotiekių ir naftotiekių (produktotiekių) apsaugos zonos (III skyrius, penktasis skirsnis)	0,0000	Magistralinių dujotiekių ir naftotiekių (produktotiekių) apsaugos zonos (III skyrius, penktasis skirsnis)	0,1533	-
468.	6662/0002:0364	4400-0311-1039	Panevėžio r. sav.,Pajstrio sen.,Gegužinė	2004-05-28	Žemės ūkio	-	Preliminarūs matavimai	Magistralinių dujotiekių ir naftotiekių (produktotiekių) apsaugos zonos (III skyrius, penktasis skirsnis)	0,0700	Magistralinių dujotiekių ir naftotiekių (produktotiekių) apsaugos zonos (III skyrius, penktasis skirsnis)	0,0631	-
469.	6654/0008:0222	4400-0618-7035	Panevėžio r. sav.,Pajstrio sen.,Gegužinė	2005-06-15	Žemės ūkio	Kiti žemės ūkio paskirties žemės sklypai	Kadastriniai matavimai (LKS-94)	Magistralinių dujotiekių ir naftotiekių (produktotiekių) apsaugos zonos (III skyrius, penktasis skirsnis)	0,5819	Magistralinių dujotiekių ir naftotiekių (produktotiekių) apsaugos zonos (III skyrius, penktasis skirsnis)	0,5814	-

Eil. Nr.	Žemės sklypo kadastrinis numeris	Žemės sklypo unikalus numeris	Žemės sklypo adresas	Žemės sklypo suformavimo metai	Žemės sklypo paskirtis	Žemės sklypo naudojimo būdas	Žemės sklypo matavimų tipas	Esamos apsaugos zonos pavadinimas	Esamos apsaugos zonos plotas, ha	Planu nustatomos apsaugos zonos pavadinimas	Planu nustatomos apsaugos zonos plotas, ha	Įregistruotų ir Planu nustatomų apsaugos zonų bendras plotas, ha
470.	6654/0008:0118	6654-0008-0118	Panevėžio r. sav.,Pajstrio sen.,Gegužinė	2001-05-14	Žemės ūkio	-	Preliminarūs matavimai	Magistralinių dujotiekių ir naftotiekių (produktotiekių) apsaugos zonos (III skyrius, penktasis skirsnis)	0,0800	Magistralinių dujotiekių ir naftotiekių (produktotiekių) apsaugos zonos (III skyrius, penktasis skirsnis)	0,5902	-
471.	6654/0008:0161	6654-0008-0161	Panevėžio r. sav.,Pajstrio sen.,Gegužinė	2003-02-24	Žemės ūkio	-	Preliminarūs matavimai	Magistralinių dujotiekių ir naftotiekių (produktotiekių) apsaugos zonos (III skyrius, penktasis skirsnis)	0,0000	Magistralinių dujotiekių ir naftotiekių (produktotiekių) apsaugos zonos (III skyrius, penktasis skirsnis)	0,2055	-
472.	6654/0008:0223	4400-0618-7579	Panevėžio r. sav.,Pajstrio sen.,Gegužinė	2005-06-15	Žemės ūkio	Kiti žemės ūkio paskirties žemės sklypai	Kadastriniai matavimai (LKS-94)	Magistralinių dujotiekių ir naftotiekių (produktotiekių) apsaugos zonos (III skyrius, penktasis skirsnis)	0,1203	Magistralinių dujotiekių ir naftotiekių (produktotiekių) apsaugos zonos (III skyrius, penktasis skirsnis)	0,1201	-
473.	6654/0008:0199	4400-0225-1147	Panevėžio r. sav.,Pajstrio sen.,Gegužinė	2004-02-26	Žemės ūkio	-	Preliminarūs matavimai	Magistralinių dujotiekių ir naftotiekių (produktotiekių) apsaugos zonos (III skyrius, penktasis skirsnis)	0,0800	Magistralinių dujotiekių ir naftotiekių (produktotiekių) apsaugos zonos (III skyrius, penktasis skirsnis)	0,2415	-
474.	6654/0008:0225	4400-0619-6756	Panevėžio r. sav.,Pajstrio sen.,Gegužinė	2005-06-16	Žemės ūkio	Kiti žemės ūkio paskirties žemės sklypai	Preliminarūs matavimai	Magistralinių dujotiekių ir naftotiekių (produktotiekių) apsaugos zonos (III skyrius, penktasis skirsnis)	0,0600	Magistralinių dujotiekių ir naftotiekių (produktotiekių) apsaugos zonos (III skyrius, penktasis skirsnis)	0,1620	-
475.	6662/0002:0568	4400-2047-7867	Panevėžio r. sav.,Pajstrio sen.,Gegužinė	2010-05-03	Žemės ūkio	Kiti žemės ūkio paskirties žemės sklypai	Kadastriniai matavimai (LKS-94)	Magistralinių dujotiekių ir naftotiekių (produktotiekių) apsaugos zonos (III skyrius, penktasis skirsnis)	0,1765	Magistralinių dujotiekių ir naftotiekių (produktotiekių) apsaugos zonos (III skyrius, penktasis skirsnis)	0,1756	-
								Elektros tinklų apsaugos zonos (III skyrius ketvirtasis skirsnis)	0,0733	Elektros tinklų apsaugos zonos (III skyrius ketvirtasis skirsnis)	0,0115	0,0848
476.	6662/0002:0481	4400-1091-2297	Panevėžio r. sav.,Pajstrio sen.,Gegužinė	2007-04-27	Žemės ūkio	Kiti žemės ūkio paskirties žemės sklypai	Preliminarūs matavimai	Magistralinių dujotiekių ir naftotiekių (produktotiekių) apsaugos zonos (III skyrius, penktasis skirsnis)	0,3756	Magistralinių dujotiekių ir naftotiekių (produktotiekių) apsaugos zonos (III skyrius, penktasis skirsnis)	0,3864	-
								-	-	Elektros tinklų apsaugos zonos (III skyrius ketvirtasis skirsnis)	0,0041	-
477.	6654/0008:0303	4400-1654-1941	Panevėžio r. sav.,Pajstrio sen.,Gegužinė	2008-09-05	Žemės ūkio	Kiti žemės ūkio paskirties žemės sklypai	Preliminarūs matavimai	Magistralinių dujotiekių ir naftotiekių (produktotiekių) apsaugos zonos (III skyrius, penktasis skirsnis)	0,1500	Magistralinių dujotiekių ir naftotiekių (produktotiekių) apsaugos zonos (III skyrius, penktasis skirsnis)	0,1871	-
								-	-	Elektros tinklų apsaugos zonos (III skyrius ketvirtasis skirsnis)	0,0003	-
478.	6662/0002:0341	4400-0160-1163	Panevėžio r. sav.,Pajstrio sen.,Gegužinė	2003-12-10	Žemės ūkio	-	Preliminarūs matavimai	Magistralinių dujotiekių ir naftotiekių (produktotiekių) apsaugos zonos (III skyrius, penktasis skirsnis)	0,0700	Magistralinių dujotiekių ir naftotiekių (produktotiekių) apsaugos zonos (III skyrius, penktasis skirsnis)	0,0576	-
479.	6654/0008:0345	4400-2252-8390	Panevėžio r. sav.,Pajstrio sen.,Gegužinė	2011-11-30	Žemės ūkio	Kiti žemės ūkio paskirties žemės sklypai	Preliminarūs matavimai	Magistralinių dujotiekių ir naftotiekių (produktotiekių) apsaugos zonos (III skyrius, penktasis skirsnis)	0,0900	Magistralinių dujotiekių ir naftotiekių (produktotiekių) apsaugos zonos (III skyrius, penktasis skirsnis)	0,0681	-
480.	6662/0002:0330	4400-0151-3066	Panevėžio r. sav.,Pajstrio sen.,Gegužinė	2003-12-02	Žemės ūkio	-	Preliminarūs matavimai	Magistralinių dujotiekių ir naftotiekių (produktotiekių) apsaugos zonos (III skyrius, penktasis skirsnis)	0,1100	Magistralinių dujotiekių ir naftotiekių (produktotiekių) apsaugos zonos (III skyrius, penktasis skirsnis)	0,5036	-
								-	-	Elektros tinklų apsaugos zonos (III skyrius ketvirtasis skirsnis)	0,0320	-
481.	6654/0008:0129	6654-0008-0129	Panevėžio r. sav.,Pajstrio sen.,Gegužinė	2001-09-19	Žemės ūkio	-	Preliminarūs matavimai	Magistralinių dujotiekių ir naftotiekių (produktotiekių) apsaugos zonos (III skyrius, penktasis skirsnis)	0,0000	Magistralinių dujotiekių ir naftotiekių (produktotiekių) apsaugos zonos (III skyrius, penktasis skirsnis)	0,1376	-

Eil. Nr.	Žemės sklypo kadastrinis numeris	Žemės sklypo unikalus numeris	Žemės sklypo adresas	Žemės sklypo suformavimo metai	Žemės sklypo paskirtis	Žemės sklypo naudojimo būdas	Žemės sklypo matavimų tipas	Esamos apsaugos zonos pavadinimas	Esamos apsaugos zonos plotas, ha	Planu nustatomos apsaugos zonos pavadinimas	Planu nustatomos apsaugos zonos plotas, ha	Įregistruotų ir Planu nustatomų apsaugos zonų bendras plotas, ha
482.	6654/0008:0300	4400-1654-1409	Panevėžio r. sav.,Pajstrio sen.,Gegužinė	2008-09-05	Žemės ūkio	Kiti žemės ūkio paskirties žemės sklypai	Preliminarūs matavimai	Magistralinių dujotiekių ir naftotiekių (produktotiekių) apsaugos zonos (III skyrius, penktasis skirsnis)	0,0400	Magistralinių dujotiekių ir naftotiekių (produktotiekių) apsaugos zonos (III skyrius, penktasis skirsnis)	0,0274	-
483.	6654/0008:0290	4400-1504-7820	Panevėžio r. sav.,Pajstrio sen.,Gegužinė	2008-02-21	Žemės ūkio	Kiti žemės ūkio paskirties žemės sklypai	Preliminarūs matavimai	Magistralinių dujotiekių ir naftotiekių (produktotiekių) apsaugos zonos (III skyrius, penktasis skirsnis)	0,0112	Magistralinių dujotiekių ir naftotiekių (produktotiekių) apsaugos zonos (III skyrius, penktasis skirsnis)	0,0112	-
484.	6662/0002:0120	6662-0002-0120	Panevėžio r. sav.,Pajstrio sen.,Gegužinė	2000-05-15	Žemės ūkio	-	Preliminarūs matavimai	Magistralinių dujotiekių ir naftotiekių (produktotiekių) apsaugos zonos (III skyrius, penktasis skirsnis)	0,0000	Magistralinių dujotiekių ir naftotiekių (produktotiekių) apsaugos zonos (III skyrius, penktasis skirsnis)	1,5101	-
485.	6662/0002:0069	6662-0002-0069	Panevėžio r. sav.,Pajstrio sen.,Gegužinė	1997-01-02	Žemės ūkio	-	Preliminarūs matavimai	-	-	Elektros tinklų apsaugos zonos (III skyrius ketvirtasis skirsnis)	0,0143	-
								Magistralinių dujotiekių ir naftotiekių (produktotiekių) apsaugos zonos (III skyrius, penktasis skirsnis)	0,0000	Magistralinių dujotiekių ir naftotiekių (produktotiekių) apsaugos zonos (III skyrius, penktasis skirsnis)	0,8604	-
486.	6662/0002:0161	6662-0002-0161	Panevėžio r. sav.,Pajstrio sen.,Gegužinė,Baltijos Kelio g. 91	2001-02-21	Kita (žemės)	Vienbučių ir dvibučių gyvenamųjų pastatų teritorijos	Preliminarūs matavimai	Magistralinių dujotiekių ir naftotiekių (produktotiekių) apsaugos zonos (III skyrius, penktasis skirsnis)	0,0056	Magistralinių dujotiekių ir naftotiekių (produktotiekių) apsaugos zonos (III skyrius, penktasis skirsnis)	0,0056	-
487.	6662/0002:0389	4400-0391-2004	Panevėžio r. sav.,Pajstrio sen.,Gegužinė,Statybininkų g. 3A	2004-09-08	Kita (žemės)	Susisiekimo ir inžinerinių komunikacijų aptarnavimo objektų teritorijos	Kadastriniai matavimai (LKS-94)	Magistralinių dujotiekių ir naftotiekių (produktotiekių) apsaugos zonos (III skyrius, penktasis skirsnis)	0,1247	Magistralinių dujotiekių ir naftotiekių (produktotiekių) apsaugos zonos (III skyrius, penktasis skirsnis)	0,1525	-
								Elektros tinklų apsaugos zonos (III skyrius ketvirtasis skirsnis)	0,0568	Elektros tinklų apsaugos zonos (III skyrius ketvirtasis skirsnis)	0,0173	0,0741
488.	6654/0008:0313	4400-1785-8621	Panevėžio r. sav.,Pajstrio sen.,Kareiviškiai	2008-12-12	Žemės ūkio	Kiti žemės ūkio paskirties žemės sklypai	Preliminarūs matavimai	Magistralinių dujotiekių ir naftotiekių (produktotiekių) apsaugos zonos (III skyrius, penktasis skirsnis)	0,3800	Magistralinių dujotiekių ir naftotiekių (produktotiekių) apsaugos zonos (III skyrius, penktasis skirsnis)	0,4102	-
489.	6662/0002:0067	6662-0002-0067	Panevėžio r. sav.,Pajstrio sen.,Mickeliūnai	1996-11-25	Žemės ūkio	-	Preliminarūs matavimai	Magistralinių dujotiekių ir naftotiekių (produktotiekių) apsaugos zonos (III skyrius, penktasis skirsnis)	0,6270	Magistralinių dujotiekių ir naftotiekių (produktotiekių) apsaugos zonos (III skyrius, penktasis skirsnis)	0,6270	-
490.	6662/0002:0057	6662-0002-0057	Panevėžio r. sav.,Pajstrio sen.,Mickeliūnai	1997-04-15	Mišku ūkio	-	Preliminarūs matavimai	Magistralinių dujotiekių ir naftotiekių (produktotiekių) apsaugos zonos (III skyrius, penktasis skirsnis)	0,0852	Magistralinių dujotiekių ir naftotiekių (produktotiekių) apsaugos zonos (III skyrius, penktasis skirsnis)	0,0852	-
491.	6662/0002:0053	6662-0002-0053	Panevėžio r. sav.,Pajstrio sen.,Mickeliūnai	1995-10-30	Mišku ūkio	-	Kadastriniai matavimai (LKS-94)	Magistralinių dujotiekių ir naftotiekių (produktotiekių) apsaugos zonos (III skyrius, penktasis skirsnis)	0,0332	Magistralinių dujotiekių ir naftotiekių (produktotiekių) apsaugos zonos (III skyrius, penktasis skirsnis)	0,0428	-
492.	6662/0002:0058	6662-0002-0058	Panevėžio r. sav.,Pajstrio sen.,Mickeliūnai	1998-04-15	Mišku ūkio	-	Preliminarūs matavimai	Magistralinių dujotiekių ir naftotiekių (produktotiekių) apsaugos zonos (III skyrius, penktasis skirsnis)	0,2644	Magistralinių dujotiekių ir naftotiekių (produktotiekių) apsaugos zonos (III skyrius, penktasis skirsnis)	0,2641	-
493.	6662/0002:0012	6662-0002-0012	Panevėžio r. sav.,Pajstrio sen.,Pakausiai	1992-09-22	Žemės ūkio	-	Preliminarūs matavimai	Magistralinių dujotiekių ir naftotiekių (produktotiekių) apsaugos zonos (III skyrius, penktasis skirsnis)	8,9600	Magistralinių dujotiekių ir naftotiekių (produktotiekių) apsaugos zonos (III skyrius, penktasis skirsnis)	1,1141	-

Eil. Nr.	Žemės sklypo kadastrinis numeris	Žemės sklypo unikalus numeris	Žemės sklypo adresas	Žemės sklypo suformavimo metai	Žemės sklypo paskirtis	Žemės sklypo naudojimo būdas	Žemės sklypo matavimų tipas	Esamos apsaugos zonos pavadinimas	Esamos apsaugos zonos plotas, ha	Planu nustatomos apsaugos zonos pavadinimas	Planu nustatomos apsaugos zonos plotas, ha	Įregistruotų ir Planu nustatomų apsaugos zonų bendras plotas, ha
494.	6662/0002:0002	6662-0002-0002	Panevėžio r. sav.,Pajstrio sen.,Pakaušiai	1996-07-10	Miškų ūkio	-	Preliminarūs matavimai	Magistralinių dujotiekių ir naftotiekių (produktotiekių) apsaugos zonos (III skyrius, penktasis skirsnis)	0,0000	Magistralinių dujotiekių ir naftotiekių (produktotiekių) apsaugos zonos (III skyrius, penktasis skirsnis)	0,5942	-
								-	-	Elektros tinklų apsaugos zonos (III skyrius ketvirtasis skirsnis)	0,0067	-
495.	6662/0002:0116	6662-0002-0116	Panevėžio r. sav.,Pajstrio sen.,Pakaušiai	2000-05-15	Miškų ūkio	-	Preliminarūs matavimai	Magistralinių dujotiekių ir naftotiekių (produktotiekių) apsaugos zonos (III skyrius, penktasis skirsnis)	0,0000	Magistralinių dujotiekių ir naftotiekių (produktotiekių) apsaugos zonos (III skyrius, penktasis skirsnis)	2,2848	-
								-	-	Elektros tinklų apsaugos zonos (III skyrius ketvirtasis skirsnis)	0,0003	-
496.	6662/0002:0028	6662-0002-0028	Panevėžio r. sav.,Pajstrio sen.,Pakaušiai	1998-05-18	Žemės ūkio	-	Preliminarūs matavimai	Magistralinių dujotiekių ir naftotiekių (produktotiekių) apsaugos zonos (III skyrius, penktasis skirsnis)	0,0000	Magistralinių dujotiekių ir naftotiekių (produktotiekių) apsaugos zonos (III skyrius, penktasis skirsnis)	0,3191	-
497.	6662/0002:0142	6662-0002-0142	Panevėžio r. sav.,Pajstrio sen.,Pakaušiai	2000-10-17	Žemės ūkio	-	Preliminarūs matavimai	Magistralinių dujotiekių ir naftotiekių (produktotiekių) apsaugos zonos (III skyrius, penktasis skirsnis)	1,2500	Magistralinių dujotiekių ir naftotiekių (produktotiekių) apsaugos zonos (III skyrius, penktasis skirsnis)	1,4395	-
498.	6662/0002:0542	4400-1843-9350	Panevėžio r. sav.,Pajstrio sen.,Pakaušiai	2009-04-14	Žemės ūkio	Kiti žemės ūkio paskirties žemės sklypai	Kadastriniai matavimai (LKS-94)	Magistralinių dujotiekių ir naftotiekių (produktotiekių) apsaugos zonos (III skyrius, penktasis skirsnis)	0,3409	Magistralinių dujotiekių ir naftotiekių (produktotiekių) apsaugos zonos (III skyrius, penktasis skirsnis)	0,3409	-
								Elektros tinklų apsaugos zonos (III skyrius ketvirtasis skirsnis)	0,0715	Elektros tinklų apsaugos zonos (III skyrius ketvirtasis skirsnis)	0,0002	0,0717
499.	6662/0002:0462	4400-0947-1258	Panevėžio r. sav.,Pajstrio sen.,Pakaušiai	2006-09-22	Žemės ūkio	Kiti žemės ūkio paskirties žemės sklypai	Kadastriniai matavimai (LKS-94)	Magistralinių dujotiekių ir naftotiekių (produktotiekių) apsaugos zonos (III skyrius, penktasis skirsnis)	1,3200	Magistralinių dujotiekių ir naftotiekių (produktotiekių) apsaugos zonos (III skyrius, penktasis skirsnis)	0,6212	-
500.	6662/0002:0168	6662-0002-0168	Panevėžio r. sav.,Pajstrio sen.,Pakaušiai	2001-03-30	Žemės ūkio	-	Preliminarūs matavimai	Magistralinių dujotiekių ir naftotiekių (produktotiekių) apsaugos zonos (III skyrius, penktasis skirsnis)	0,0000	Magistralinių dujotiekių ir naftotiekių (produktotiekių) apsaugos zonos (III skyrius, penktasis skirsnis)	0,1299	-
501.	6662/0002:0545	4400-1844-0027	Panevėžio r. sav.,Pajstrio sen.,Pakaušiai	2009-04-14	Žemės ūkio	Kiti žemės ūkio paskirties žemės sklypai	Kadastriniai matavimai (LKS-94)	Magistralinių dujotiekių ir naftotiekių (produktotiekių) apsaugos zonos (III skyrius, penktasis skirsnis)	0,1043	Magistralinių dujotiekių ir naftotiekių (produktotiekių) apsaugos zonos (III skyrius, penktasis skirsnis)	0,1043	-
502.	6662/0002:0301	4400-0043-5034	Panevėžio r. sav.,Pajstrio sen.,Pakaušiai	2003-07-14	Miškų ūkio	-	Preliminarūs matavimai	Magistralinių dujotiekių ir naftotiekių (produktotiekių) apsaugos zonos (III skyrius, penktasis skirsnis)	0,0413	Magistralinių dujotiekių ir naftotiekių (produktotiekių) apsaugos zonos (III skyrius, penktasis skirsnis)	0,0412	-
503.	6662/0002:0463	4400-0947-1814	Panevėžio r. sav.,Pajstrio sen.,Pakaušiai	2006-09-22	Žemės ūkio	Kiti žemės ūkio paskirties žemės sklypai	Kadastriniai matavimai (LKS-94)	Magistralinių dujotiekių ir naftotiekių (produktotiekių) apsaugos zonos (III skyrius, penktasis skirsnis)	0,9100	Magistralinių dujotiekių ir naftotiekių (produktotiekių) apsaugos zonos (III skyrius, penktasis skirsnis)	0,4331	-
504.	6662/0002:0632	4400-4107-4418	Panevėžio r. sav.,Pajstrio sen.,Pakaušiai	2016-02-23	Žemės ūkio	Kiti žemės ūkio paskirties žemės sklypai	Kadastriniai matavimai (LKS-94)	Magistralinių dujotiekių ir naftotiekių (produktotiekių) apsaugos zonos (III skyrius, penktasis skirsnis)	0,1207	Magistralinių dujotiekių ir naftotiekių (produktotiekių) apsaugos zonos (III skyrius, penktasis skirsnis)	0,1200	-
505.	6662/0002:0003	6662-0002-0003	Panevėžio r. sav.,Pajstrio sen.,Pakaušiai	1996-09-09	Žemės ūkio	-	Preliminarūs matavimai	Magistralinių dujotiekių ir naftotiekių (produktotiekių) apsaugos zonos (III skyrius, penktasis skirsnis)	0,0000	Magistralinių dujotiekių ir naftotiekių (produktotiekių) apsaugos zonos (III skyrius, penktasis skirsnis)	2,3230	-

Eil. Nr.	Žemės sklypo kadastrinis numeris	Žemės sklypo unikalus numeris	Žemės sklypo adresas	Žemės sklypo suformavimo metai	Žemės sklypo paskirtis	Žemės sklypo naudojimo būdas	Žemės sklypo matavimų tipas	Esamos apsaugos zonos pavadinimas	Esamos apsaugos zonos plotas, ha	Planu nustatomos apsaugos zonos pavadinimas	Planu nustatomos apsaugos zonos plotas, ha	Įregistruotų ir Planu nustatomų apsaugos zonų bendras plotas, ha
506.	6662/0002:0325	4400-0149-2070	Panevėžio r. sav.,Pajstrio sen.,Pakaušiai	2003-11-28	Mišku ūkio	-	Preliminarūs matavimai	Magistralinių dujotiekių ir naftotiekių (produktotiekių) apsaugos zonos (III skyrius, penktasis skirsnis)	0,0354	Magistralinių dujotiekių ir naftotiekių (produktotiekių) apsaugos zonos (III skyrius, penktasis skirsnis)	0,0354	-
507.	6662/0002:0544	4400-1843-9756	Panevėžio r. sav.,Pajstrio sen.,Pakaušiai	2009-04-14	Žemės ūkio	Kiti žemės ūkio paskirties žemės sklypai	Kadastriniai matavimai (LKS-94)	Magistralinių dujotiekių ir naftotiekių (produktotiekių) apsaugos zonos (III skyrius, penktasis skirsnis)	0,3953	Magistralinių dujotiekių ir naftotiekių (produktotiekių) apsaugos zonos (III skyrius, penktasis skirsnis)	0,3953	-
508.	6662/0002:0326	4400-0149-2362	Panevėžio r. sav.,Pajstrio sen.,Pakaušiai	2003-11-28	Mišku ūkio	-	Preliminarūs matavimai	Magistralinių dujotiekių ir naftotiekių (produktotiekių) apsaugos zonos (III skyrius, penktasis skirsnis)	0,0329	Magistralinių dujotiekių ir naftotiekių (produktotiekių) apsaugos zonos (III skyrius, penktasis skirsnis)	0,0329	-
509.	6662/0002:0543	4400-1843-9471	Panevėžio r. sav.,Pajstrio sen.,Pakaušiai	2009-04-14	Žemės ūkio	Kiti žemės ūkio paskirties žemės sklypai	Kadastriniai matavimai (LKS-94)	Magistralinių dujotiekių ir naftotiekių (produktotiekių) apsaugos zonos (III skyrius, penktasis skirsnis)	0,3975	Magistralinių dujotiekių ir naftotiekių (produktotiekių) apsaugos zonos (III skyrius, penktasis skirsnis)	0,3975	-
510.	6662/0002:0634	4400-4118-3304	Panevėžio r. sav.,Pajstrio sen.,Pakaušiai	2016-03-02	Žemės ūkio	Kiti žemės ūkio paskirties žemės sklypai	Kadastriniai matavimai (LKS-94)	Magistralinių dujotiekių ir naftotiekių (produktotiekių) apsaugos zonos (III skyrius, penktasis skirsnis)	0,1203	Magistralinių dujotiekių ir naftotiekių (produktotiekių) apsaugos zonos (III skyrius, penktasis skirsnis)	0,1210	-
511.	6662/0002:0001	6662-0002-0001	Panevėžio r. sav.,Pajstrio sen.,Pakaušiai	1996-07-10	Mišku ūkio	-	Preliminarūs matavimai	Magistralinių dujotiekių ir naftotiekių (produktotiekių) apsaugos zonos (III skyrius, penktasis skirsnis)	0,0000	Magistralinių dujotiekių ir naftotiekių (produktotiekių) apsaugos zonos (III skyrius, penktasis skirsnis)	1,2573	-
512.	6662/0002:0117	6662-0002-0117	Panevėžio r. sav.,Pajstrio sen.,Pakaušiai	2000-05-15	Mišku ūkio	-	Preliminarūs matavimai	Magistralinių dujotiekių ir naftotiekių (produktotiekių) apsaugos zonos (III skyrius, penktasis skirsnis)	0,0000	Magistralinių dujotiekių ir naftotiekių (produktotiekių) apsaugos zonos (III skyrius, penktasis skirsnis)	0,2709	-
513.	6662/0002:0541	4400-1843-9028	Panevėžio r. sav.,Pajstrio sen.,Pakaušiai	2009-04-10	Žemės ūkio	Kiti žemės ūkio paskirties žemės sklypai	Kadastriniai matavimai (LKS-94)	Magistralinių dujotiekių ir naftotiekių (produktotiekių) apsaugos zonos (III skyrius, penktasis skirsnis)	3,0447	Magistralinių dujotiekių ir naftotiekių (produktotiekių) apsaugos zonos (III skyrius, penktasis skirsnis)	0,2194	-
514.	6662/0002:0166	6662-0002-0166	Panevėžio r. sav.,Pajstrio sen.,Pakaušiai,Baltijos Kelio g. 101	2001-03-30	Žemės ūkio	-	Preliminarūs matavimai	Magistralinių dujotiekių ir naftotiekių (produktotiekių) apsaugos zonos (III skyrius, penktasis skirsnis)	0,0000	Magistralinių dujotiekių ir naftotiekių (produktotiekių) apsaugos zonos (III skyrius, penktasis skirsnis)	1,4373	-
								-	-	Elektros tinklų apsaugos zonos (III skyrius ketvirtasis skirsnis)	0,0003	-
515.	6662/0002:0019	6662-0002-0019	Panevėžio r. sav.,Pajstrio sen.,Pakaušiai,Baltijos Kelio g. 105	1992-09-22	Žemės ūkio	-	Preliminarūs matavimai	Magistralinių dujotiekių ir naftotiekių (produktotiekių) apsaugos zonos (III skyrius, penktasis skirsnis)	0,5483	Magistralinių dujotiekių ir naftotiekių (produktotiekių) apsaugos zonos (III skyrius, penktasis skirsnis)	0,5483	-
516.	6662/0002:0034	6662-0002-0034	Panevėžio r. sav.,Pajstrio sen.,Pakaušiai,Baltijos Kelio g. 107	1995-01-03	Žemės ūkio	-	Preliminarūs matavimai	Magistralinių dujotiekių ir naftotiekių (produktotiekių) apsaugos zonos (III skyrius, penktasis skirsnis)	1,0996	Magistralinių dujotiekių ir naftotiekių (produktotiekių) apsaugos zonos (III skyrius, penktasis skirsnis)	1,0996	-
517.	6662/0002:0023	6662-0002-0023	Panevėžio r. sav.,Pajstrio sen.,Pakaušiai,Baltijos Kelio g. 111	1994-10-11	Žemės ūkio	-	Kadastriniai matavimai (LKS-94)	Magistralinių dujotiekių ir naftotiekių (produktotiekių) apsaugos zonos (III skyrius, penktasis skirsnis)	0,0000	Magistralinių dujotiekių ir naftotiekių (produktotiekių) apsaugos zonos (III skyrius, penktasis skirsnis)	0,4322	-
518.	6662/0002:0046	6662-0002-0046	Panevėžio r. sav.,Pajstrio sen.,Pakaušiai,Baltijos Kelio g. 113	1994-11-03	Žemės ūkio	Kiti žemės ūkio paskirties žemės sklypai	Kadastriniai matavimai (LKS-94)	Magistralinių dujotiekių ir naftotiekių (produktotiekių) apsaugos zonos (III skyrius, penktasis skirsnis)	1,6015	Magistralinių dujotiekių ir naftotiekių (produktotiekių) apsaugos zonos (III skyrius, penktasis skirsnis)	1,6016	-
								Elektros tinklų apsaugos zonos (III skyrius ketvirtasis skirsnis)	0,1684	Elektros tinklų apsaugos zonos (III skyrius ketvirtasis skirsnis)	0,0045	0,1729

Eil. Nr.	Žemės sklypo kadastrinis numeris	Žemės sklypo unikalus numeris	Žemės sklypo adresas	Žemės sklypo suformavimo metai	Žemės sklypo paskirtis	Žemės sklypo naudojimo būdas	Žemės sklypo matavimų tipas	Esamos apsaugos zonos pavadinimas	Esamos apsaugos zonos plotas, ha	Planu nustatomos apsaugos zonos pavadinimas	Planu nustatomos apsaugos zonos plotas, ha	Įregistruotų ir Planu nustatomų apsaugos zonų bendras plotas, ha
519.	6662/0002:0011	6662-0002-0011	Panevėžio r. sav., Pajstrio sen., Pakaušiai, Baltijos Kelio g. 121	1992-09-21	Žemės ūkio	-	Preliminarūs matavimai	Magistralinių dujotiekių ir naftotiekių (produktotiekių) apsaugos zonos (III skyrius, penktasis skirsnis)	0,4651	Magistralinių dujotiekių ir naftotiekių (produktotiekių) apsaugos zonos (III skyrius, penktasis skirsnis)	0,4652	-
520.	6604/0019:0006	4400-1174-4208	Panevėžio r. sav., Pajstrio sen., Pakuodžiupiai	2007-07-31	Žemės ūkio	Kiti žemės ūkio paskirties žemės sklypai	Preliminarūs matavimai	Magistralinių dujotiekių ir naftotiekių (produktotiekių) apsaugos zonos (III skyrius, penktasis skirsnis)	0,0400	Magistralinių dujotiekių ir naftotiekių (produktotiekių) apsaugos zonos (III skyrius, penktasis skirsnis)	0,2040	-
								-	-	Elektros tinklų apsaugos zonos (III skyrius ketvirtasis skirsnis)	0,0001	-
521.	6604/0002:0372	4400-5194-6355	Panevėžio r. sav., Pajstrio sen., Pakuodžiupiai	2019-03-25	Žemės ūkio	Kiti žemės ūkio paskirties žemės sklypai	Kadastriniai matavimai (LKS-94)	Magistralinių dujotiekių ir naftotiekių (produktotiekių) apsaugos zonos (III skyrius, penktasis skirsnis)	0,7722	Magistralinių dujotiekių ir naftotiekių (produktotiekių) apsaugos zonos (III skyrius, penktasis skirsnis)	0,7735	-
522.	6604/0002:0333	4400-2268-7098	Panevėžio r. sav., Pajstrio sen., Pakuodžiupiai	2011-12-22	Žemės ūkio	Kiti žemės ūkio paskirties žemės sklypai	Kadastriniai matavimai (LKS-94)	Magistralinių dujotiekių ir naftotiekių (produktotiekių) apsaugos zonos (III skyrius, penktasis skirsnis)	5,2114	Magistralinių dujotiekių ir naftotiekių (produktotiekių) apsaugos zonos (III skyrius, penktasis skirsnis)	5,2048	-
								Elektros tinklų apsaugos zonos (III skyrius ketvirtasis skirsnis)	1,4812	Elektros tinklų apsaugos zonos (III skyrius ketvirtasis skirsnis)	0,0049	1,4861
523.	6604/0002:0334	4400-2315-3293	Panevėžio r. sav., Pajstrio sen., Pakuodžiupiai	2012-03-07	Žemės ūkio	Kiti žemės ūkio paskirties žemės sklypai	Preliminarūs matavimai	Magistralinių dujotiekių ir naftotiekių (produktotiekių) apsaugos zonos (III skyrius, penktasis skirsnis)	0,0137	Magistralinių dujotiekių ir naftotiekių (produktotiekių) apsaugos zonos (III skyrius, penktasis skirsnis)	0,0138	-
524.	6604/0002:0374	4400-5195-3666	Panevėžio r. sav., Pajstrio sen., Pakuodžiupiai	2019-03-26	Žemės ūkio	Kiti žemės ūkio paskirties žemės sklypai	Kadastriniai matavimai (LKS-94)	Magistralinių dujotiekių ir naftotiekių (produktotiekių) apsaugos zonos (III skyrius, penktasis skirsnis)	0,4188	Magistralinių dujotiekių ir naftotiekių (produktotiekių) apsaugos zonos (III skyrius, penktasis skirsnis)	0,4186	-
525.	6604/0002:0163	4400-0199-8122	Panevėžio r. sav., Pajstrio sen., Pakuodžiupiai	2004-01-29	Žemės ūkio	-	Preliminarūs matavimai	Magistralinių dujotiekių ir naftotiekių (produktotiekių) apsaugos zonos (III skyrius, penktasis skirsnis)	0,0900	Magistralinių dujotiekių ir naftotiekių (produktotiekių) apsaugos zonos (III skyrius, penktasis skirsnis)	0,1657	-
526.	6604/0002:0282	4400-1463-0276	Panevėžio r. sav., Pajstrio sen., Pakuodžiupiai	2007-12-22	Žemės ūkio	Kiti žemės ūkio paskirties žemės sklypai	Preliminarūs matavimai	Magistralinių dujotiekių ir naftotiekių (produktotiekių) apsaugos zonos (III skyrius, penktasis skirsnis)	0,0300	Magistralinių dujotiekių ir naftotiekių (produktotiekių) apsaugos zonos (III skyrius, penktasis skirsnis)	0,0341	-
527.	6604/0002:0162	4400-0199-8041	Panevėžio r. sav., Pajstrio sen., Pakuodžiupiai	2004-01-29	Žemės ūkio	-	Preliminarūs matavimai	Magistralinių dujotiekių ir naftotiekių (produktotiekių) apsaugos zonos (III skyrius, penktasis skirsnis)	0,1000	Magistralinių dujotiekių ir naftotiekių (produktotiekių) apsaugos zonos (III skyrius, penktasis skirsnis)	0,2169	-
								-	-	Elektros tinklų apsaugos zonos (III skyrius ketvirtasis skirsnis)	0,0306	-
528.	6604/0002:0164	4400-0199-8230	Panevėžio r. sav., Pajstrio sen., Pakuodžiupiai	2004-01-29	Žemės ūkio	-	Preliminarūs matavimai	Magistralinių dujotiekių ir naftotiekių (produktotiekių) apsaugos zonos (III skyrius, penktasis skirsnis)	0,1000	Magistralinių dujotiekių ir naftotiekių (produktotiekių) apsaugos zonos (III skyrius, penktasis skirsnis)	0,1885	-
								-	-	Elektros tinklų apsaugos zonos (III skyrius ketvirtasis skirsnis)	0,0014	-
529.	6654/0007:0028	6654-0007-0028	Panevėžio r. sav., Pajstrio sen., Pakuodžiupiai	2000-04-26	Miškų ūkio	-	Preliminarūs matavimai	Magistralinių dujotiekių ir naftotiekių (produktotiekių) apsaugos zonos (III skyrius, penktasis skirsnis)	0,2854	Magistralinių dujotiekių ir naftotiekių (produktotiekių) apsaugos zonos (III skyrius, penktasis skirsnis)	0,2858	-
530.	6604/0002:0089	6604-0002-0089	Panevėžio r. sav., Pajstrio sen., Pakuodžiupiai	2001-09-21	Žemės ūkio	-	Preliminarūs matavimai	Magistralinių dujotiekių ir naftotiekių (produktotiekių) apsaugos zonos (III skyrius, penktasis skirsnis)	0,1601	Magistralinių dujotiekių ir naftotiekių (produktotiekių) apsaugos zonos (III skyrius, penktasis skirsnis)	0,1612	-

Eil. Nr.	Žemės sklypo kadastrinis numeris	Žemės sklypo unikalus numeris	Žemės sklypo adresas	Žemės sklypo suformavimo metai	Žemės sklypo paskirtis	Žemės sklypo naudojimo būdas	Žemės sklypo matavimų tipas	Esamos apsaugos zonos pavadinimas	Esamos apsaugos zonos plotas, ha	Planu nustatomos apsaugos zonos pavadinimas	Planu nustatomos apsaugos zonos plotas, ha	Įregistruotų ir Planu nustatomų apsaugos zonų bendras plotas, ha
531.	6604/0002:0044	6604-0002-0044	Panevėžio r. sav., Pajstrio sen., Pakuodžiupiai	2000-12-13	Žemės ūkio	-	Preliminarūs matavimai	Magistralinių dujotiekių ir naftotiekių (produktotiekių) apsaugos zonos (III skyrius, penktasis skirsnis)	0,3251	Magistralinių dujotiekių ir naftotiekių (produktotiekių) apsaugos zonos (III skyrius, penktasis skirsnis)	0,3251	-
532.	6604/0002:0184	4400-0603-4566	Panevėžio r. sav., Pajstrio sen., Pakuodžiupiai	2005-05-26	Žemės ūkio	-	Preliminarūs matavimai	Magistralinių dujotiekių ir naftotiekių (produktotiekių) apsaugos zonos (III skyrius, penktasis skirsnis)	0,3760	Magistralinių dujotiekių ir naftotiekių (produktotiekių) apsaugos zonos (III skyrius, penktasis skirsnis)	0,3764	-
533.	6604/0002:0339	4400-2331-5982	Panevėžio r. sav., Pajstrio sen., Pakuodžiupiai	2012-03-29	Žemės ūkio	Kiti žemės ūkio paskirties žemės sklypai	Preliminarūs matavimai	Magistralinių dujotiekių ir naftotiekių (produktotiekių) apsaugos zonos (III skyrius, penktasis skirsnis)	0,3600	Magistralinių dujotiekių ir naftotiekių (produktotiekių) apsaugos zonos (III skyrius, penktasis skirsnis)	0,0058	-
534.	6604/0002:0186	4400-0603-5141	Panevėžio r. sav., Pajstrio sen., Pakuodžiupiai	2005-05-26	Žemės ūkio	-	Preliminarūs matavimai	Magistralinių dujotiekių ir naftotiekių (produktotiekių) apsaugos zonos (III skyrius, penktasis skirsnis)	0,0463	Magistralinių dujotiekių ir naftotiekių (produktotiekių) apsaugos zonos (III skyrius, penktasis skirsnis)	0,0474	-
535.	6604/0002:0335	4400-2315-3428	Panevėžio r. sav., Pajstrio sen., Pakuodžiupiai	2012-03-07	Žemės ūkio	Kiti žemės ūkio paskirties žemės sklypai	Preliminarūs matavimai	Magistralinių dujotiekių ir naftotiekių (produktotiekių) apsaugos zonos (III skyrius, penktasis skirsnis)	0,1561	Magistralinių dujotiekių ir naftotiekių (produktotiekių) apsaugos zonos (III skyrius, penktasis skirsnis)	0,1578	-
536.	6604/0002:0315	4400-1811-2768	Panevėžio r. sav., Pajstrio sen., Pakuodžiupiai	2009-02-02	Žemės ūkio	Kiti žemės ūkio paskirties žemės sklypai	Preliminarūs matavimai	Magistralinių dujotiekių ir naftotiekių (produktotiekių) apsaugos zonos (III skyrius, penktasis skirsnis)	0,9100	Magistralinių dujotiekių ir naftotiekių (produktotiekių) apsaugos zonos (III skyrius, penktasis skirsnis)	0,6814	-
537.	6604/0002:0060	6604-0002-0060	Panevėžio r. sav., Pajstrio sen., Pakuodžiupiai	2000-04-26	Žemės ūkio	-	Preliminarūs matavimai	Magistralinių dujotiekių ir naftotiekių (produktotiekių) apsaugos zonos (III skyrius, penktasis skirsnis)	0,6157	Magistralinių dujotiekių ir naftotiekių (produktotiekių) apsaugos zonos (III skyrius, penktasis skirsnis)	0,6159	-
								Elektros tinklų apsaugos zonos (III skyrius ketvirtasis skirsnis)	0,94	Elektros tinklų apsaugos zonos (III skyrius ketvirtasis skirsnis)	0,0003	0,9403
538.	6604/0002:0330	4400-2268-3187	Panevėžio r. sav., Pajstrio sen., Pakuodžiupiai	2011-12-22	Žemės ūkio	Kiti žemės ūkio paskirties žemės sklypai	Kadastriniai matavimai (LKS-94)	Elektros tinklų apsaugos zonos (III skyrius ketvirtasis skirsnis)	0,6889	Elektros tinklų apsaugos zonos (III skyrius ketvirtasis skirsnis)	0,0036	0,6925
539.	6604/0002:0331	4400-2268-4508	Panevėžio r. sav., Pajstrio sen., Pakuodžiupiai	2011-12-22	Žemės ūkio	Kiti žemės ūkio paskirties žemės sklypai	Kadastriniai matavimai (LKS-94)	Elektros tinklų apsaugos zonos (III skyrius ketvirtasis skirsnis)	0,8221	Elektros tinklų apsaugos zonos (III skyrius ketvirtasis skirsnis)	0,0001	0,8222
540.	6604/0002:0244	4400-1017-0384	Panevėžio r. sav., Pajstrio sen., Pakuodžiupiai	2007-01-05	Žemės ūkio	Kiti žemės ūkio paskirties žemės sklypai	Kadastriniai matavimai (LKS-94)	Elektros tinklų apsaugos zonos (III skyrius ketvirtasis skirsnis)	0,4112	Elektros tinklų apsaugos zonos (III skyrius ketvirtasis skirsnis)	0,0041	0,4153
541.	6604/0002:0332	4400-2268-4719	Panevėžio r. sav., Pajstrio sen., Pakuodžiupiai, Pakuodžiupių g. 13	2011-12-22	Kita (žemės)	Gyvenamosios teritorijos	Kadastriniai matavimai (LKS-94)	Magistralinių dujotiekių ir naftotiekių (produktotiekių) apsaugos zonos (III skyrius, penktasis skirsnis)	0,0743	Magistralinių dujotiekių ir naftotiekių (produktotiekių) apsaugos zonos (III skyrius, penktasis skirsnis)	0,0744	-
542.	6654/0008:0027	6654-0008-0027	Panevėžio r. sav., Pajstrio sen., Petrauskynė	1995-09-27	Žemės ūkio	-	Preliminarūs matavimai	Magistralinių dujotiekių ir naftotiekių (produktotiekių) apsaugos zonos (III skyrius, penktasis skirsnis)	0,0000	Magistralinių dujotiekių ir naftotiekių (produktotiekių) apsaugos zonos (III skyrius, penktasis skirsnis)	0,4853	-
								-	-	Elektros tinklų apsaugos zonos (III skyrius ketvirtasis skirsnis)	0,0003	-

Eil. Nr.	Žemės sklypo kadastrinis numeris	Žemės sklypo unikalus numeris	Žemės sklypo adresas	Žemės sklypo suformavimo metai	Žemės sklypo paskirtis	Žemės sklypo naudojimo būdas	Žemės sklypo matavimų tipas	Esamos apsaugos zonos pavadinimas	Esamos apsaugos zonos plotas, ha	Planu nustatomos apsaugos zonos pavadinimas	Planu nustatomos apsaugos zonos plotas, ha	Įregistruotų ir Planu nustatomų apsaugos zonų bendras plotas, ha
543.	6654/0008:0048	6654-0008-0048	Panevėžio r. sav.,Pajstrio sen.,Petrauskynė	1995-10-20	Žemės ūkio	-	Preliminarūs matavimai	Magistralinių dujotiekių ir naftotiekių (produktotiekių) apsaugos zonos (III skyrius, penktasis skirsnis)	0,0095	Magistralinių dujotiekių ir naftotiekių (produktotiekių) apsaugos zonos (III skyrius, penktasis skirsnis)	0,0095	-
544.	6654/0008:0074	6654-0008-0074	Panevėžio r. sav.,Pajstrio sen.,Petrauskynė	1999-07-30	Žemės ūkio	-	Preliminarūs matavimai	Magistralinių dujotiekių ir naftotiekių (produktotiekių) apsaugos zonos (III skyrius, penktasis skirsnis)	0,1387	Magistralinių dujotiekių ir naftotiekių (produktotiekių) apsaugos zonos (III skyrius, penktasis skirsnis)	0,1384	-
545.	6654/0008:0243	4400-0772-7668	Panevėžio r. sav.,Pajstrio sen.,Petrauskynė	2006-01-16	Žemės ūkio	Kiti žemės ūkio paskirties žemės sklypai	Preliminarūs matavimai	Magistralinių dujotiekių ir naftotiekių (produktotiekių) apsaugos zonos (III skyrius, penktasis skirsnis)	0,1499	Magistralinių dujotiekių ir naftotiekių (produktotiekių) apsaugos zonos (III skyrius, penktasis skirsnis)	0,1500	-
546.	6654/0008:0012	6654-0008-0012	Panevėžio r. sav.,Pajstrio sen.,Petrauskynė	1995-09-25	Žemės ūkio	-	Preliminarūs matavimai	Magistralinių dujotiekių ir naftotiekių (produktotiekių) apsaugos zonos (III skyrius, penktasis skirsnis)	0,0458	Magistralinių dujotiekių ir naftotiekių (produktotiekių) apsaugos zonos (III skyrius, penktasis skirsnis)	0,0457	-
547.	6654/0008:0328	4400-1865-7454	Panevėžio r. sav.,Pajstrio sen.,Petrauskynė	2009-06-11	Žemės ūkio	Kiti žemės ūkio paskirties žemės sklypai	Preliminarūs matavimai	Magistralinių dujotiekių ir naftotiekių (produktotiekių) apsaugos zonos (III skyrius, penktasis skirsnis)	1,3400	Magistralinių dujotiekių ir naftotiekių (produktotiekių) apsaugos zonos (III skyrius, penktasis skirsnis)	1,3749	-
548.	6654/0008:0329	4400-1865-7528	Panevėžio r. sav.,Pajstrio sen.,Petrauskynė	2009-06-11	Žemės ūkio	Kiti žemės ūkio paskirties žemės sklypai	Preliminarūs matavimai	Magistralinių dujotiekių ir naftotiekių (produktotiekių) apsaugos zonos (III skyrius, penktasis skirsnis)	1,3500	Magistralinių dujotiekių ir naftotiekių (produktotiekių) apsaugos zonos (III skyrius, penktasis skirsnis)	0,8974	-
549.	6654/0008:0047	6654-0008-0047	Panevėžio r. sav.,Pajstrio sen.,Petrauskynė	1995-10-20	Žemės ūkio	-	Preliminarūs matavimai	Magistralinių dujotiekių ir naftotiekių (produktotiekių) apsaugos zonos (III skyrius, penktasis skirsnis)	0,4151	Magistralinių dujotiekių ir naftotiekių (produktotiekių) apsaugos zonos (III skyrius, penktasis skirsnis)	0,4151	-
550.	6654/0008:0050	6654-0008-0050	Panevėžio r. sav.,Pajstrio sen.,Petrauskynė	1996-10-10	Žemės ūkio	-	Preliminarūs matavimai	Magistralinių dujotiekių ir naftotiekių (produktotiekių) apsaugos zonos (III skyrius, penktasis skirsnis)	0,0004	Magistralinių dujotiekių ir naftotiekių (produktotiekių) apsaugos zonos (III skyrius, penktasis skirsnis)	0,0004	-
551.	6654/0008:0108	6654-0008-0108	Panevėžio r. sav.,Pajstrio sen.,Petrauskynė	2000-04-20	Žemės ūkio	-	Preliminarūs matavimai	Magistralinių dujotiekių ir naftotiekių (produktotiekių) apsaugos zonos (III skyrius, penktasis skirsnis)	0,7346	Magistralinių dujotiekių ir naftotiekių (produktotiekių) apsaugos zonos (III skyrius, penktasis skirsnis)	0,7346	-
552.	6654/0008:0022	6654-0008-0022	Panevėžio r. sav.,Pajstrio sen.,Petrauskynė	1997-04-15	Žemės ūkio	-	Preliminarūs matavimai	Magistralinių dujotiekių ir naftotiekių (produktotiekių) apsaugos zonos (III skyrius, penktasis skirsnis)	0,0000	Magistralinių dujotiekių ir naftotiekių (produktotiekių) apsaugos zonos (III skyrius, penktasis skirsnis)	2,1398	-
553.	6662/0001:0262	4400-4354-9582	Panevėžio r. sav.,Pajstrio sen.,Petruliškis	2016-09-29	Žemės ūkio	Kiti žemės ūkio paskirties žemės sklypai	Kadastriniai matavimai (LKS-94)	Magistralinių dujotiekių ir naftotiekių (produktotiekių) apsaugos zonos (III skyrius, penktasis skirsnis)	0,5785	Magistralinių dujotiekių ir naftotiekių (produktotiekių) apsaugos zonos (III skyrius, penktasis skirsnis)	0,5788	-
554.	6662/0001:0030	6662-0001-0030	Panevėžio r. sav.,Pajstrio sen.,Petruliškis	1997-12-17	Žemės ūkio	-	Preliminarūs matavimai	Magistralinių dujotiekių ir naftotiekių (produktotiekių) apsaugos zonos (III skyrius, penktasis skirsnis)	1,2932	Magistralinių dujotiekių ir naftotiekių (produktotiekių) apsaugos zonos (III skyrius, penktasis skirsnis)	1,2933	-
								-	-	Elektros tinklų apsaugos zonos (III skyrius ketvirtasis skirsnis)	0,0061	-
555.	6662/0002:0072	6662-0002-0072	Panevėžio r. sav.,Pajstrio sen.,Petruliškis	1997-12-17	Žemės ūkio	-	Preliminarūs matavimai	Magistralinių dujotiekių ir naftotiekių (produktotiekių) apsaugos zonos (III skyrius, penktasis skirsnis)	2,0168	Magistralinių dujotiekių ir naftotiekių (produktotiekių) apsaugos zonos (III skyrius, penktasis skirsnis)	2,0169	-
556.	6662/0001:0474	4400-4355-0058	Panevėžio r. sav.,Pajstrio sen.,Petruliškis	2016-09-29	Žemės ūkio	Kiti žemės ūkio paskirties	Kadastriniai matavimai (LKS-94)	Magistralinių dujotiekių ir naftotiekių (produktotiekių) apsaugos zonos (III skyrius, penktasis skirsnis)	1,1764	Magistralinių dujotiekių ir naftotiekių (produktotiekių) apsaugos zonos (III skyrius, penktasis skirsnis)	1,1733	-

Eil. Nr.	Žemės sklypo kadastrinis numeris	Žemės sklypo unikalus numeris	Žemės sklypo adresas	Žemės sklypo suformavimo metai	Žemės sklypo paskirtis	Žemės sklypo naudojimo būdas	Žemės sklypo matavimų tipas	Esamos apsaugos zonos pavadinimas	Esamos apsaugos zonos plotas, ha	Planu nustatomos apsaugos zonos pavadinimas	Planu nustatomos apsaugos zonos plotas, ha	Įregistruotų ir Planu nustatomų apsaugos zonų bendras plotas, ha
						žemės sklypai						
557.	6662/0002:0585	4400-2233-4507	Panevėžio r. sav.,Pajstrio sen.,Siteniai	2011-10-21	Mišku ūkio	Ūkiniu miškų sklypai	Kadastriniai matavimai (LKS-94)	Magistralinių dujotiekių ir naftotiekių (produktotiekių) apsaugos zonos (III skyrius, penktasis skirsnis)	2,2160	Magistralinių dujotiekių ir naftotiekių (produktotiekių) apsaugos zonos (III skyrius, penktasis skirsnis)	2,2219	-
								-	-	Elektros tinklų apsaugos zonos (III skyrius, ketvirtasis skirsnis)	0,0284	-
558.	6655/0003:0011	6655-0003-0011	Panevėžio r. sav.,Pajstrio sen.,Stalilioninė	1993-06-12	Žemės ūkio	-	Preliminarūs matavimai	Magistralinių dujotiekių ir naftotiekių (produktotiekių) apsaugos zonos (III skyrius, penktasis skirsnis)	2,0721	Magistralinių dujotiekių ir naftotiekių (produktotiekių) apsaugos zonos (III skyrius, penktasis skirsnis)	2,0721	-
559.	6655/0002:0016	6655-0002-0016	Panevėžio r. sav.,Pajstrio sen.,Stalilioninė	1995-07-19	Žemės ūkio	-	Kadastriniai matavimai (LKS-94)	Magistralinių dujotiekių ir naftotiekių (produktotiekių) apsaugos zonos (III skyrius, penktasis skirsnis)	0,4726	Magistralinių dujotiekių ir naftotiekių (produktotiekių) apsaugos zonos (III skyrius, penktasis skirsnis)	0,4726	-
560.	6654/0008:0155	6654-0008-0155	Panevėžio r. sav.,Pajstrio sen.,Stanioniai	2002-12-16	Žemės ūkio	-	Preliminarūs matavimai	Magistralinių dujotiekių ir naftotiekių (produktotiekių) apsaugos zonos (III skyrius, penktasis skirsnis)	0,0000	Magistralinių dujotiekių ir naftotiekių (produktotiekių) apsaugos zonos (III skyrius, penktasis skirsnis)	0,1659	-
561.	6654/0008:0182	4400-0138-4283	Panevėžio r. sav.,Pajstrio sen.,Stanioniai	2003-11-17	Žemės ūkio	-	Preliminarūs matavimai	Magistralinių dujotiekių ir naftotiekių (produktotiekių) apsaugos zonos (III skyrius, penktasis skirsnis)	0,2000	Magistralinių dujotiekių ir naftotiekių (produktotiekių) apsaugos zonos (III skyrius, penktasis skirsnis)	0,1111	-
562.	6654/0008:0343	4400-2249-3668	Panevėžio r. sav.,Pajstrio sen.,Stanioniai	2011-11-23	Žemės ūkio	Kiti žemės ūkio paskirties žemės sklypai	Kadastriniai matavimai (LKS-94)	Magistralinių dujotiekių ir naftotiekių (produktotiekių) apsaugos zonos (III skyrius, penktasis skirsnis)	0,0018	Magistralinių dujotiekių ir naftotiekių (produktotiekių) apsaugos zonos (III skyrius, penktasis skirsnis)	0,0000	-
563.	6654/0008:0169	6654-0008-0169	Panevėžio r. sav.,Pajstrio sen.,Stanioniai	2003-04-01	Žemės ūkio	-	Preliminarūs matavimai	Magistralinių dujotiekių ir naftotiekių (produktotiekių) apsaugos zonos (III skyrius, penktasis skirsnis)	0,3803	Magistralinių dujotiekių ir naftotiekių (produktotiekių) apsaugos zonos (III skyrius, penktasis skirsnis)	0,3803	-
564.	6654/0008:0190	4400-0196-0109	Panevėžio r. sav.,Pajstrio sen.,Stanioniai	2004-01-23	Žemės ūkio	-	Preliminarūs matavimai	Magistralinių dujotiekių ir naftotiekių (produktotiekių) apsaugos zonos (III skyrius, penktasis skirsnis)	0,3100	Magistralinių dujotiekių ir naftotiekių (produktotiekių) apsaugos zonos (III skyrius, penktasis skirsnis)	0,0305	-
565.	6654/0008:0156	6654-0008-0156	Panevėžio r. sav.,Pajstrio sen.,Stanioniai	2002-12-16	Žemės ūkio	-	Preliminarūs matavimai	Magistralinių dujotiekių ir naftotiekių (produktotiekių) apsaugos zonos (III skyrius, penktasis skirsnis)	0,0000	Magistralinių dujotiekių ir naftotiekių (produktotiekių) apsaugos zonos (III skyrius, penktasis skirsnis)	0,6839	-
								-	-	Elektros tinklų apsaugos zonos (III skyrius, ketvirtasis skirsnis)	0,0003	-
566.	6654/0008:0093	6654-0008-0093	Panevėžio r. sav.,Pajstrio sen.,Stanioniai	2000-02-22	Žemės ūkio	-	Preliminarūs matavimai	Magistralinių dujotiekių ir naftotiekių (produktotiekių) apsaugos zonos (III skyrius, penktasis skirsnis)	2,0234	Magistralinių dujotiekių ir naftotiekių (produktotiekių) apsaugos zonos (III skyrius, penktasis skirsnis)	2,0234	-
567.	6654/0008:0056	6654-0008-0056	Panevėžio r. sav.,Pajstrio sen.,Stanioniai	1997-04-15	Žemės ūkio	-	Preliminarūs matavimai	Magistralinių dujotiekių ir naftotiekių (produktotiekių) apsaugos zonos (III skyrius, penktasis skirsnis)	0,0000	Magistralinių dujotiekių ir naftotiekių (produktotiekių) apsaugos zonos (III skyrius, penktasis skirsnis)	0,0035	-
568.	6654/0008:0252	4400-0919-5542	Panevėžio r. sav.,Pajstrio sen.,Stanioniai	2006-08-07	Žemės ūkio	Kiti žemės ūkio paskirties žemės sklypai	Preliminarūs matavimai	Magistralinių dujotiekių ir naftotiekių (produktotiekių) apsaugos zonos (III skyrius, penktasis skirsnis)	0,0057	Magistralinių dujotiekių ir naftotiekių (produktotiekių) apsaugos zonos (III skyrius, penktasis skirsnis)	0,0057	-
569.	6654/0008:0002	6654-0008-0002	Panevėžio r. sav.,Pajstrio sen.,Stanioniai	1996-07-10	Žemės ūkio	-	Preliminarūs matavimai	Magistralinių dujotiekių ir naftotiekių (produktotiekių) apsaugos zonos (III skyrius, penktasis skirsnis)	0,0000	Magistralinių dujotiekių ir naftotiekių (produktotiekių) apsaugos zonos (III skyrius, penktasis skirsnis)	0,9645	-

Eil. Nr.	Žemės sklypo kadastrinis numeris	Žemės sklypo unikalus numeris	Žemės sklypo adresas	Žemės sklypo suformavimo metai	Žemės sklypo paskirtis	Žemės sklypo naudojimo būdas	Žemės sklypo matavimų tipas	Esamos apsaugos zonos pavadinimas	Esamos apsaugos zonos plotas, ha	Planu nustatomos apsaugos zonos pavadinimas	Planu nustatomos apsaugos zonos plotas, ha	Įregistruotų ir Planu nustatomų apsaugos zonų bendras plotas, ha
570.	6654/0008:0384	4400-4259-1426	Panevėžio r. sav.,Pajstrio sen.,Stanioniai	2016-07-11	Žemės ūkio	Kiti žemės ūkio paskirties žemės sklypai	Kadastriniai matavimai (LKS-94)	Magistralinių dujotiekių ir naftotiekių (produktotiekių) apsaugos zonos (III skyrius, penktasis skirsnis)	0,7655	Magistralinių dujotiekių ir naftotiekių (produktotiekių) apsaugos zonos (III skyrius, penktasis skirsnis)	0,7643	-
571.	6654/0008:0319	4400-1806-5996	Panevėžio r. sav.,Pajstrio sen.,Stanioniai	2009-01-22	Žemės ūkio	Kiti žemės ūkio paskirties žemės sklypai	Kadastriniai matavimai (LKS-94)	Magistralinių dujotiekių ir naftotiekių (produktotiekių) apsaugos zonos (III skyrius, penktasis skirsnis)	0,9400	Magistralinių dujotiekių ir naftotiekių (produktotiekių) apsaugos zonos (III skyrius, penktasis skirsnis)	2,2774	-
								Elektros tinklų apsaugos zonos (III skyrius ketvirtasis skirsnis)	0,535	Elektros tinklų apsaugos zonos (III skyrius ketvirtasis skirsnis)	0,0003	0,5353
572.	6654/0008:0358	4400-2467-8755	Panevėžio r. sav.,Pajstrio sen.,Stanioniai	2012-10-22	Žemės ūkio	Kiti žemės ūkio paskirties žemės sklypai	Kadastriniai matavimai (LKS-94)	Magistralinių dujotiekių ir naftotiekių (produktotiekių) apsaugos zonos (III skyrius, penktasis skirsnis)	0,6883	Magistralinių dujotiekių ir naftotiekių (produktotiekių) apsaugos zonos (III skyrius, penktasis skirsnis)	0,6849	-
								-	-	Elektros tinklų apsaugos zonos (III skyrius ketvirtasis skirsnis)	0,0003	-
573.	6654/0008:0181	4400-0138-3764	Panevėžio r. sav.,Pajstrio sen.,Stanioniai	2003-11-17	Žemės ūkio	-	Preliminarūs matavimai	Magistralinių dujotiekių ir naftotiekių (produktotiekių) apsaugos zonos (III skyrius, penktasis skirsnis)	0,2000	Magistralinių dujotiekių ir naftotiekių (produktotiekių) apsaugos zonos (III skyrius, penktasis skirsnis)	0,2321	-
574.	6654/0008:0179	4400-0138-3416	Panevėžio r. sav.,Pajstrio sen.,Stanioniai	2003-11-17	Žemės ūkio	-	Preliminarūs matavimai	Magistralinių dujotiekių ir naftotiekių (produktotiekių) apsaugos zonos (III skyrius, penktasis skirsnis)	0,1500	Magistralinių dujotiekių ir naftotiekių (produktotiekių) apsaugos zonos (III skyrius, penktasis skirsnis)	0,1029	-
575.	6654/0008:0385	4400-4259-0548	Panevėžio r. sav.,Pajstrio sen.,Stanioniai	2016-07-11	Žemės ūkio	Kiti žemės ūkio paskirties žemės sklypai	Kadastriniai matavimai (LKS-94)	Magistralinių dujotiekių ir naftotiekių (produktotiekių) apsaugos zonos (III skyrius, penktasis skirsnis)	0,4960	Magistralinių dujotiekių ir naftotiekių (produktotiekių) apsaugos zonos (III skyrius, penktasis skirsnis)	0,4266	-
576.	6654/0008:0311	4400-1730-8219	Panevėžio r. sav.,Pajstrio sen.,Stanioniai	2008-10-28	Žemės ūkio	Kiti žemės ūkio paskirties žemės sklypai	Preliminarūs matavimai	Magistralinių dujotiekių ir naftotiekių (produktotiekių) apsaugos zonos (III skyrius, penktasis skirsnis)	0,7200	Magistralinių dujotiekių ir naftotiekių (produktotiekių) apsaugos zonos (III skyrius, penktasis skirsnis)	0,6380	-
								Elektros tinklų apsaugos zonos (III skyrius ketvirtasis skirsnis)	0,28	Elektros tinklų apsaugos zonos (III skyrius ketvirtasis skirsnis)	0,0001	0,2801
577.	6654/0008:0001	6654-0008-0001	Panevėžio r. sav.,Pajstrio sen.,Stanioniai	1996-07-10	Žemės ūkio	-	Preliminarūs matavimai	Magistralinių dujotiekių ir naftotiekių (produktotiekių) apsaugos zonos (III skyrius, penktasis skirsnis)	0,0000	Magistralinių dujotiekių ir naftotiekių (produktotiekių) apsaugos zonos (III skyrius, penktasis skirsnis)	2,2641	-
578.	6654/0008:0344	4400-2249-4286	Panevėžio r. sav.,Pajstrio sen.,Stanioniai	2011-11-23	Žemės ūkio	Kiti žemės ūkio paskirties žemės sklypai	Kadastriniai matavimai (LKS-94)	Magistralinių dujotiekių ir naftotiekių (produktotiekių) apsaugos zonos (III skyrius, penktasis skirsnis)	0,0750	Magistralinių dujotiekių ir naftotiekių (produktotiekių) apsaugos zonos (III skyrius, penktasis skirsnis)	0,0749	-
579.	6654/0008:0005	6654-0008-0005	Panevėžio r. sav.,Pajstrio sen.,Stanioniai	1996-07-10	Žemės ūkio	-	Preliminarūs matavimai	Magistralinių dujotiekių ir naftotiekių (produktotiekių) apsaugos zonos (III skyrius, penktasis skirsnis)	0,0126	Magistralinių dujotiekių ir naftotiekių (produktotiekių) apsaugos zonos (III skyrius, penktasis skirsnis)	0,0126	-
580.	6654/0008:0168	6654-0008-0168	Panevėžio r. sav.,Pajstrio sen.,Stanioniai	2003-04-01	Žemės ūkio	-	Preliminarūs matavimai	Magistralinių dujotiekių ir naftotiekių (produktotiekių) apsaugos zonos (III skyrius, penktasis skirsnis)	1,6800	Magistralinių dujotiekių ir naftotiekių (produktotiekių) apsaugos zonos (III skyrius, penktasis skirsnis)	0,1429	-
581.	6654/0008:0077	6654-0008-0077	Panevėžio r. sav.,Pajstrio sen.,Stanioniai	1998-05-04	Žemės ūkio	-	Preliminarūs matavimai	Magistralinių dujotiekių ir naftotiekių (produktotiekių) apsaugos zonos (III skyrius, penktasis skirsnis)	0,4000	Magistralinių dujotiekių ir naftotiekių (produktotiekių) apsaugos zonos (III skyrius, penktasis skirsnis)	0,8623	-
582.	6654/0008:0134	6654-0008-0134	Panevėžio r. sav.,Pajstrio sen.,Stanioniai	2002-06-03	Žemės ūkio	-	Preliminarūs matavimai	Magistralinių dujotiekių ir naftotiekių (produktotiekių) apsaugos zonos (III skyrius, penktasis skirsnis)	0,1238	Magistralinių dujotiekių ir naftotiekių (produktotiekių) apsaugos zonos (III skyrius, penktasis skirsnis)	0,1238	-

Eil. Nr.	Žemės sklypo kadastrinis numeris	Žemės sklypo unikalus numeris	Žemės sklypo adresas	Žemės sklypo suformavimo metai	Žemės sklypo paskirtis	Žemės sklypo naudojimo būdas	Žemės sklypo matavimų tipas	Esamos apsaugos zonos pavadinimas	Esamos apsaugos zonos plotas, ha	Planu nustatomos apsaugos zonos pavadinimas	Planu nustatomos apsaugos zonos plotas, ha	Įregistruotų ir Planu nustatomų apsaugos zonų bendras plotas, ha
583.	6654/0008:0026	6654-0008-0026	Panevėžio r. sav.,Pajstrio sen.,Stanioniai	1999-02-17	Žemės ūkio	-	Preliminarūs matavimai	Magistralinių dujotiekių ir naftotiekių (produktotiekių) apsaugos zonos (III skyrius, penktasis skirsnis)	0,0000	Magistralinių dujotiekių ir naftotiekių (produktotiekių) apsaugos zonos (III skyrius, penktasis skirsnis)	5,0975	-
								Elektros tinklų apsaugos zonos (III skyrius ketvirtasis skirsnis)	0	Elektros tinklų apsaugos zonos (III skyrius ketvirtasis skirsnis)	0,0003	0,0003
584.	6654/0008:0017	6654-0008-0017	Panevėžio r. sav.,Pajstrio sen.,Stanioniai	1999-02-03	Žemės ūkio	-	Preliminarūs matavimai	Magistralinių dujotiekių ir naftotiekių (produktotiekių) apsaugos zonos (III skyrius, penktasis skirsnis)	0,2400	Magistralinių dujotiekių ir naftotiekių (produktotiekių) apsaugos zonos (III skyrius, penktasis skirsnis)	0,7432	-
								Elektros tinklų apsaugos zonos (III skyrius ketvirtasis skirsnis)	0,07	Elektros tinklų apsaugos zonos (III skyrius ketvirtasis skirsnis)	0,0039	0,0739
585.	6654/0008:0004	6654-0008-0004	Panevėžio r. sav.,Pajstrio sen.,Stanioniai	1996-07-10	Žemės ūkio	-	Preliminarūs matavimai	Magistralinių dujotiekių ir naftotiekių (produktotiekių) apsaugos zonos (III skyrius, penktasis skirsnis)	0,0000	Magistralinių dujotiekių ir naftotiekių (produktotiekių) apsaugos zonos (III skyrius, penktasis skirsnis)	0,2932	-
586.	6654/0008:0180	4400-0138-3542	Panevėžio r. sav.,Pajstrio sen.,Stanioniai	2003-11-17	Žemės ūkio	-	Preliminarūs matavimai	Magistralinių dujotiekių ir naftotiekių (produktotiekių) apsaugos zonos (III skyrius, penktasis skirsnis)	0,1500	Magistralinių dujotiekių ir naftotiekių (produktotiekių) apsaugos zonos (III skyrius, penktasis skirsnis)	0,1439	-
587.	6654/0008:0020	6654-0008-0020	Panevėžio r. sav.,Pajstrio sen.,Stanioniai	1995-11-21	Žemės ūkio	-	Preliminarūs matavimai	Magistralinių dujotiekių ir naftotiekių (produktotiekių) apsaugos zonos (III skyrius, penktasis skirsnis)	3,1727	Magistralinių dujotiekių ir naftotiekių (produktotiekių) apsaugos zonos (III skyrius, penktasis skirsnis)	3,1728	-
588.	6654/0008:0321	4400-1806-9196	Panevėžio r. sav.,Pajstrio sen.,Stanioniai	2009-01-22	Žemės ūkio	Kiti žemės ūkio paskirties žemės sklypai	Kadastriniai matavimai (LKS-94)	Magistralinių dujotiekių ir naftotiekių (produktotiekių) apsaugos zonos (III skyrius, penktasis skirsnis)	0,0300	Magistralinių dujotiekių ir naftotiekių (produktotiekių) apsaugos zonos (III skyrius, penktasis skirsnis)	0,1097	-
589.	6654/0008:0110	6654-0008-0110	Panevėžio r. sav.,Pajstrio sen.,Stanioniai,Baltijos Kelio g. 43	2000-12-22	Žemės ūkio	-	Preliminarūs matavimai	Magistralinių dujotiekių ir naftotiekių (produktotiekių) apsaugos zonos (III skyrius, penktasis skirsnis)	0,0800	Magistralinių dujotiekių ir naftotiekių (produktotiekių) apsaugos zonos (III skyrius, penktasis skirsnis)	0,6293	-
590.	6662/0001:0140	6662-0001-0140	Panevėžio r. sav.,Pajstrio sen.,Šakiškiai	2001-08-02	Žemės ūkio	-	Preliminarūs matavimai	Magistralinių dujotiekių ir naftotiekių (produktotiekių) apsaugos zonos (III skyrius, penktasis skirsnis)	0,5600	Magistralinių dujotiekių ir naftotiekių (produktotiekių) apsaugos zonos (III skyrius, penktasis skirsnis)	1,1616	-
								Elektros tinklų apsaugos zonos (III skyrius ketvirtasis skirsnis)	0,43	Elektros tinklų apsaugos zonos (III skyrius ketvirtasis skirsnis)	0,0006	0,4306
591.	6662/0001:0189	6662-0001-0189	Panevėžio r. sav.,Pajstrio sen.,Šakiškiai	2002-06-27	Žemės ūkio	-	Preliminarūs matavimai	Magistralinių dujotiekių ir naftotiekių (produktotiekių) apsaugos zonos (III skyrius, penktasis skirsnis)	0,8000	Magistralinių dujotiekių ir naftotiekių (produktotiekių) apsaugos zonos (III skyrius, penktasis skirsnis)	0,7326	-
592.	6662/0001:0455	4400-2215-0928	Panevėžio r. sav.,Pajstrio sen.,Šakiškiai	2011-09-15	Žemės ūkio	Kiti žemės ūkio paskirties žemės sklypai	Kadastriniai matavimai (LKS-94)	Magistralinių dujotiekių ir naftotiekių (produktotiekių) apsaugos zonos (III skyrius, penktasis skirsnis)	2,0549	Magistralinių dujotiekių ir naftotiekių (produktotiekių) apsaugos zonos (III skyrius, penktasis skirsnis)	1,8613	-
593.	6662/0001:0454	4400-2213-2098	Panevėžio r. sav.,Pajstrio sen.,Šakiškiai	2011-09-09	Žemės ūkio	Kiti žemės ūkio paskirties žemės sklypai	Kadastriniai matavimai (LKS-94)	Magistralinių dujotiekių ir naftotiekių (produktotiekių) apsaugos zonos (III skyrius, penktasis skirsnis)	0,8743	Magistralinių dujotiekių ir naftotiekių (produktotiekių) apsaugos zonos (III skyrius, penktasis skirsnis)	0,9334	-
594.	6662/0001:0052	6662-0001-0052	Panevėžio r. sav.,Pajstrio sen.,Šakiškiai	1999-09-08	Žemės ūkio	-	Preliminarūs matavimai	Magistralinių dujotiekių ir naftotiekių (produktotiekių) apsaugos zonos (III skyrius, penktasis skirsnis)	1,5613	Magistralinių dujotiekių ir naftotiekių (produktotiekių) apsaugos zonos (III skyrius, penktasis skirsnis)	1,5618	-
595.	6604/0001:0985	4400-1296-7465	Panevėžio r. sav.,Pajstrio sen.,Šiaudinė	2007-11-16	Žemės ūkio	Kiti žemės ūkio paskirties žemės	Preliminarūs matavimai	Magistralinių dujotiekių ir naftotiekių (produktotiekių) apsaugos zonos (III skyrius, penktasis skirsnis)	0,2400	Magistralinių dujotiekių ir naftotiekių (produktotiekių) apsaugos zonos (III skyrius, penktasis skirsnis)	0,3162	-

Eil. Nr.	Žemės sklypo kadastrinis numeris	Žemės sklypo unikalus numeris	Žemės sklypo adresas	Žemės sklypo suformavimo metai	Žemės sklypo paskirtis	Žemės sklypo naudojimo būdas	Žemės sklypo matavimų tipas	Esamos apsaugos zonos pavadinimas	Esamos apsaugos zonos plotas, ha	Planu nustatomos apsaugos zonos pavadinimas	Planu nustatomos apsaugos zonos plotas, ha	Įregistruotų ir Planu nustatomų apsaugos zonų bendras plotas, ha
						sklypai						
596.	6604/0001:0174	6604-0001-0174	Panevėžio r. sav.,Pajstrio sen.,Šiaudinė	1997-03-20	Žemės ūkio	Kiti žemės ūkio paskirties žemės sklypai	Kadastriniai matavimai (LKS-94)	Magistralinių dujotiekių ir naftotiekių (produktotiekių) apsaugos zonos (III skyrius, penktasis skirsnis)	0,0900	Magistralinių dujotiekių ir naftotiekių (produktotiekių) apsaugos zonos (III skyrius, penktasis skirsnis)	0,0939	-
597.	6604/0001:0002	6604-0001-0002	Panevėžio r. sav.,Pajstrio sen.,Šiaudinė	1995-09-28	Žemės ūkio	-	Kadastriniai matavimai (LKS-94)	Magistralinių dujotiekių ir naftotiekių (produktotiekių) apsaugos zonos (III skyrius, penktasis skirsnis)	0,6448	Magistralinių dujotiekių ir naftotiekių (produktotiekių) apsaugos zonos (III skyrius, penktasis skirsnis)	0,6444	-
598.	6604/0001:0001	6604-0001-0001	Panevėžio r. sav.,Pajstrio sen.,Šiaudinė	1996-08-05	Žemės ūkio	-	Preliminarūs matavimai	Magistralinių dujotiekių ir naftotiekių (produktotiekių) apsaugos zonos (III skyrius, penktasis skirsnis)	0,8905	Magistralinių dujotiekių ir naftotiekių (produktotiekių) apsaugos zonos (III skyrius, penktasis skirsnis)	0,8905	-
599.	6662/0002:0499	4400-1244-0466	Panevėžio r. sav.,Pajstrio sen.,Vanagiškiai	2007-10-18	Žemės ūkio	Kiti žemės ūkio paskirties žemės sklypai	Preliminarūs matavimai	Magistralinių dujotiekių ir naftotiekių (produktotiekių) apsaugos zonos (III skyrius, penktasis skirsnis)	0,6249	Magistralinių dujotiekių ir naftotiekių (produktotiekių) apsaugos zonos (III skyrius, penktasis skirsnis)	0,6249	-
								-	-	Elektros tinklų apsaugos zonos (III skyrius ketvirtasis skirsnis)	0,0002	-
600.	6662/0001:0314	4400-0426-9732	Panevėžio r. sav.,Pajstrio sen.,Vanagiškiai	2004-10-21	Žemės ūkio	-	Kadastriniai matavimai (LKS-94)	Magistralinių dujotiekių ir naftotiekių (produktotiekių) apsaugos zonos (III skyrius, penktasis skirsnis)	0,4620	Magistralinių dujotiekių ir naftotiekių (produktotiekių) apsaugos zonos (III skyrius, penktasis skirsnis)	0,4620	-
601.	6662/0002:0127	6662-0002-0127	Panevėžio r. sav.,Pajstrio sen.,Vanagiškiai	2000-07-18	Žemės ūkio	-	Preliminarūs matavimai	Magistralinių dujotiekių ir naftotiekių (produktotiekių) apsaugos zonos (III skyrius, penktasis skirsnis)	0,8762	Magistralinių dujotiekių ir naftotiekių (produktotiekių) apsaugos zonos (III skyrius, penktasis skirsnis)	0,8761	-
602.	6662/0002:0036	6662-0002-0036	Panevėžio r. sav.,Pajstrio sen.,Vanagiškiai	1999-02-12	Žemės ūkio	-	Preliminarūs matavimai	Magistralinių dujotiekių ir naftotiekių (produktotiekių) apsaugos zonos (III skyrius, penktasis skirsnis)	0,6600	Magistralinių dujotiekių ir naftotiekių (produktotiekių) apsaugos zonos (III skyrius, penktasis skirsnis)	0,7234	-
603.	6662/0001:0002	6662-0001-0002	Panevėžio r. sav.,Pajstrio sen.,Vanagiškiai	1995-09-25	Žemės ūkio	-	Preliminarūs matavimai	Magistralinių dujotiekių ir naftotiekių (produktotiekių) apsaugos zonos (III skyrius, penktasis skirsnis)	0,0000	Magistralinių dujotiekių ir naftotiekių (produktotiekių) apsaugos zonos (III skyrius, penktasis skirsnis)	0,2235	-
604.	6662/0002:0049	6662-0002-0049	Panevėžio r. sav.,Pajstrio sen.,Vanagiškiai	1995-02-09	Žemės ūkio	-	Preliminarūs matavimai	Magistralinių dujotiekių ir naftotiekių (produktotiekių) apsaugos zonos (III skyrius, penktasis skirsnis)	0,1075	Magistralinių dujotiekių ir naftotiekių (produktotiekių) apsaugos zonos (III skyrius, penktasis skirsnis)	0,1075	-
605.	6662/0002:0089	6662-0002-0089	Panevėžio r. sav.,Pajstrio sen.,Vanagiškiai	1999-07-30	Žemės ūkio	-	Preliminarūs matavimai	Magistralinių dujotiekių ir naftotiekių (produktotiekių) apsaugos zonos (III skyrius, penktasis skirsnis)	0,2260	Magistralinių dujotiekių ir naftotiekių (produktotiekių) apsaugos zonos (III skyrius, penktasis skirsnis)	0,2266	-
606.	6662/0002:0211	6662-0002-0211	Panevėžio r. sav.,Pajstrio sen.,Vanagiškiai	2002-02-21	Žemės ūkio	-	Preliminarūs matavimai	Magistralinių dujotiekių ir naftotiekių (produktotiekių) apsaugos zonos (III skyrius, penktasis skirsnis)	0,0015	Magistralinių dujotiekių ir naftotiekių (produktotiekių) apsaugos zonos (III skyrius, penktasis skirsnis)	0,0015	-
607.	6662/0002:0038	6662-0002-0038	Panevėžio r. sav.,Pajstrio sen.,Vanagiškiai	1995-09-27	Žemės ūkio	-	Preliminarūs matavimai	Magistralinių dujotiekių ir naftotiekių (produktotiekių) apsaugos zonos (III skyrius, penktasis skirsnis)	2,0249	Magistralinių dujotiekių ir naftotiekių (produktotiekių) apsaugos zonos (III skyrius, penktasis skirsnis)	2,0156	-
608.	6662/0002:0100	6662-0002-0100	Panevėžio r. sav.,Pajstrio sen.,Vanagiškiai	1999-12-27	Žemės ūkio	-	Preliminarūs matavimai	Magistralinių dujotiekių ir naftotiekių (produktotiekių) apsaugos zonos (III skyrius, penktasis skirsnis)	1,1902	Magistralinių dujotiekių ir naftotiekių (produktotiekių) apsaugos zonos (III skyrius, penktasis skirsnis)	1,1904	-
609.	6662/0002:0606	4400-2729-4928	Panevėžio r. sav.,Pajstrio sen.,Vanagiškiai	2013-08-16	Žemės ūkio	Kiti žemės ūkio paskirties žemės	Kadastriniai matavimai (LKS-94)	Magistralinių dujotiekių ir naftotiekių (produktotiekių) apsaugos zonos (III skyrius, penktasis skirsnis)	0,1579	Magistralinių dujotiekių ir naftotiekių (produktotiekių) apsaugos zonos (III skyrius, penktasis skirsnis)	0,1612	-

Eil. Nr.	Žemės sklypo kadastrinis numeris	Žemės sklypo unikalus numeris	Žemės sklypo adresas	Žemės sklypo suformavimo metai	Žemės sklypo paskirtis	Žemės sklypo naudojimo būdas	Žemės sklypo matavimų tipas	Esamos apsaugos zonos pavadinimas	Esamos apsaugos zonos plotas, ha	Planu nustatomos apsaugos zonos pavadinimas	Planu nustatomos apsaugos zonos plotas, ha	Įregistruotų ir Planu nustatomų apsaugos zonų bendras plotas, ha
						sklypai						
610.	6662/0002:0425	4400-0614-2324	Panevėžio r. sav.,Pajstrio sen.,Vanagiškiai	2005-06-09	Žemės ūkio	Kiti žemės ūkio paskirties žemės sklypai	Preliminarūs matavimai	Magistralinių dujotiekių ir naftotiekių (produktotiekių) apsaugos zonos (III skyrius, penktasis skirsnis)	0,7000	Magistralinių dujotiekių ir naftotiekių (produktotiekių) apsaugos zonos (III skyrius, penktasis skirsnis)	0,4281	-
611.	6662/0002:0424	4400-0614-3182	Panevėžio r. sav.,Pajstrio sen.,Vanagiškiai	2005-06-09	Žemės ūkio	Kiti žemės ūkio paskirties žemės sklypai	Preliminarūs matavimai	Magistralinių dujotiekių ir naftotiekių (produktotiekių) apsaugos zonos (III skyrius, penktasis skirsnis)	0,5200	Magistralinių dujotiekių ir naftotiekių (produktotiekių) apsaugos zonos (III skyrius, penktasis skirsnis)	0,5491	-
612.	6662/0002:0123	6662-0002-0123	Panevėžio r. sav.,Pajstrio sen.,Vanagiškiai	2000-05-29	Žemės ūkio	-	Preliminarūs matavimai	Magistralinių dujotiekių ir naftotiekių (produktotiekių) apsaugos zonos (III skyrius, penktasis skirsnis)	0,0014	Magistralinių dujotiekių ir naftotiekių (produktotiekių) apsaugos zonos (III skyrius, penktasis skirsnis)	0,0014	-
613.	6662/0001:0315	4400-0426-9821	Panevėžio r. sav.,Pajstrio sen.,Vanagiškiai	2004-10-21	Žemės ūkio	-	Kadastriniai matavimai (LKS-94)	Magistralinių dujotiekių ir naftotiekių (produktotiekių) apsaugos zonos (III skyrius, penktasis skirsnis)	0,4269	Magistralinių dujotiekių ir naftotiekių (produktotiekių) apsaugos zonos (III skyrius, penktasis skirsnis)	0,4269	-
614.	6662/0001:0016	6662-0001-0016	Panevėžio r. sav.,Pajstrio sen.,Vanagiškiai,Baltijos Kelio g. 128	1995-04-28	Žemės ūkio	-	Preliminarūs matavimai	Magistralinių dujotiekių ir naftotiekių (produktotiekių) apsaugos zonos (III skyrius, penktasis skirsnis)	0,0000	Magistralinių dujotiekių ir naftotiekių (produktotiekių) apsaugos zonos (III skyrius, penktasis skirsnis)	1,2032	-
								-	-	Elektros tinklų apsaugos zonos (III skyrius ketvirtasis skirsnis)	0,0003	-
615.	6604/0001:0224	6604-0001-0224	Panevėžio r. sav.,Pajstrio sen.,Žaliapurviai	2001-07-31	Žemės ūkio	-	Preliminarūs matavimai	Magistralinių dujotiekių ir naftotiekių (produktotiekių) apsaugos zonos (III skyrius, penktasis skirsnis)	0,1119	Magistralinių dujotiekių ir naftotiekių (produktotiekių) apsaugos zonos (III skyrius, penktasis skirsnis)	0,1127	-
616.	6604/0001:0189	6604-0001-0189	Panevėžio r. sav.,Pajstrio sen.,Žaliapurviai	1998-03-10	Žemės ūkio	-	Kadastriniai matavimai (LKS-94)	Magistralinių dujotiekių ir naftotiekių (produktotiekių) apsaugos zonos (III skyrius, penktasis skirsnis)	0,0000	Magistralinių dujotiekių ir naftotiekių (produktotiekių) apsaugos zonos (III skyrius, penktasis skirsnis)	0,5674	-
617.	6604/0001:0910	4400-0772-6349	Panevėžio r. sav.,Pajstrio sen.,Žaliapurviai	2006-01-16	Žemės ūkio	-	Preliminarūs matavimai	Magistralinių dujotiekių ir naftotiekių (produktotiekių) apsaugos zonos (III skyrius, penktasis skirsnis)	0,6400	Magistralinių dujotiekių ir naftotiekių (produktotiekių) apsaugos zonos (III skyrius, penktasis skirsnis)	0,4885	-
618.	6604/0001:0780	4400-0040-2504	Panevėžio r. sav.,Pajstrio sen.,Žaliapurviai	2003-07-09	Žemės ūkio	-	Preliminarūs matavimai	Magistralinių dujotiekių ir naftotiekių (produktotiekių) apsaugos zonos (III skyrius, penktasis skirsnis)	0,3090	Magistralinių dujotiekių ir naftotiekių (produktotiekių) apsaugos zonos (III skyrius, penktasis skirsnis)	0,3091	-
619.	6604/0001:0272	4400-5173-9705	Panevėžio r. sav.,Pajstrio sen.,Žaliapurviai	2019-02-14	Žemės ūkio	Kiti žemės ūkio paskirties žemės sklypai	Kadastriniai matavimai (LKS-94)	Magistralinių dujotiekių ir naftotiekių (produktotiekių) apsaugos zonos (III skyrius, penktasis skirsnis)	0,1520	Magistralinių dujotiekių ir naftotiekių (produktotiekių) apsaugos zonos (III skyrius, penktasis skirsnis)	0,1550	-
620.	6604/0001:0769	6604-0001-0769	Panevėžio r. sav.,Pajstrio sen.,Žaliapurviai	2003-02-11	Žemės ūkio	-	Preliminarūs matavimai	Magistralinių dujotiekių ir naftotiekių (produktotiekių) apsaugos zonos (III skyrius, penktasis skirsnis)	0,0414	Magistralinių dujotiekių ir naftotiekių (produktotiekių) apsaugos zonos (III skyrius, penktasis skirsnis)	0,0417	-
621.	6604/0001:0923	4400-0909-4382	Panevėžio r. sav.,Pajstrio sen.,Žaliapurviai	2006-07-24	Žemės ūkio	Kiti žemės ūkio paskirties žemės sklypai	Preliminarūs matavimai	Magistralinių dujotiekių ir naftotiekių (produktotiekių) apsaugos zonos (III skyrius, penktasis skirsnis)	0,0500	Magistralinių dujotiekių ir naftotiekių (produktotiekių) apsaugos zonos (III skyrius, penktasis skirsnis)	0,0002	-
622.	6604/0001:0920	4400-0859-0765	Panevėžio r. sav.,Pajstrio sen.,Žaliapurviai	2006-05-17	Žemės ūkio	Kiti žemės ūkio paskirties	Preliminarūs matavimai	Magistralinių dujotiekių ir naftotiekių (produktotiekių) apsaugos zonos (III skyrius, penktasis skirsnis)	0,1900	Magistralinių dujotiekių ir naftotiekių (produktotiekių) apsaugos zonos (III skyrius, penktasis skirsnis)	0,1822	-

Eil. Nr.	Žemės sklypo kadastrinis numeris	Žemės sklypo unikalus numeris	Žemės sklypo adresas	Žemės sklypo suformavimo metai	Žemės sklypo paskirtis	Žemės sklypo naudojimo būdas	Žemės sklypo matavimų tipas	Esamos apsaugos zonos pavadinimas	Esamos apsaugos zonos plotas, ha	Planu nustatomos apsaugos zonos pavadinimas	Planu nustatomos apsaugos zonos plotas, ha	Įregistruotų ir Planu nustatomų apsaugos zonų bendras plotas, ha
						žemės sklypai						
623.	6604/0001:0765	6604-0001-0765	Panevėžio r. sav.,Pajstrio sen.,Žaliapurviai	2003-01-27	Žemės ūkio	-	Preliminarūs matavimai	Magistralinių dujotiekių ir naftotiekių (produktotiekių) apsaugos zonos (III skyrius, penktasis skirsnis)	0,0154	Magistralinių dujotiekių ir naftotiekių (produktotiekių) apsaugos zonos (III skyrius, penktasis skirsnis)	0,0156	-
624.	6604/0001:1037	4400-1812-1912	Panevėžio r. sav.,Pajstrio sen.,Žaliapurviai	2009-02-03	Žemės ūkio	Kiti žemės ūkio paskirties žemės sklypai	Preliminarūs matavimai	Magistralinių dujotiekių ir naftotiekių (produktotiekių) apsaugos zonos (III skyrius, penktasis skirsnis)	0,0500	Magistralinių dujotiekių ir naftotiekių (produktotiekių) apsaugos zonos (III skyrius, penktasis skirsnis)	0,0226	-
625.	6604/0001:0800	4400-0238-2832	Panevėžio r. sav.,Pajstrio sen.,Žaliapurviai	2004-03-10	Žemės ūkio	-	Preliminarūs matavimai	Magistralinių dujotiekių ir naftotiekių (produktotiekių) apsaugos zonos (III skyrius, penktasis skirsnis)	1,0000	Magistralinių dujotiekių ir naftotiekių (produktotiekių) apsaugos zonos (III skyrius, penktasis skirsnis)	0,6632	-
626.	6604/0001:0799	4400-0238-2744	Panevėžio r. sav.,Pajstrio sen.,Žaliapurviai	2004-03-10	Žemės ūkio	-	Preliminarūs matavimai	Magistralinių dujotiekių ir naftotiekių (produktotiekių) apsaugos zonos (III skyrius, penktasis skirsnis)	1,6400	Magistralinių dujotiekių ir naftotiekių (produktotiekių) apsaugos zonos (III skyrius, penktasis skirsnis)	1,0478	-
627.	6604/0001:0921	4400-0860-1336	Panevėžio r. sav.,Pajstrio sen.,Žaliapurviai	2006-05-18	Žemės ūkio	Kiti žemės ūkio paskirties žemės sklypai	Preliminarūs matavimai	Magistralinių dujotiekių ir naftotiekių (produktotiekių) apsaugos zonos (III skyrius, penktasis skirsnis)	0,1800	Magistralinių dujotiekių ir naftotiekių (produktotiekių) apsaugos zonos (III skyrius, penktasis skirsnis)	0,1284	-
628.	6604/0001:0219	6604-0001-0219	Panevėžio r. sav.,Pajstrio sen.,Žaliapurviai	2001-10-04	Žemės ūkio	-	Preliminarūs matavimai	Magistralinių dujotiekių ir naftotiekių (produktotiekių) apsaugos zonos (III skyrius, penktasis skirsnis)	0,0000	Magistralinių dujotiekių ir naftotiekių (produktotiekių) apsaugos zonos (III skyrius, penktasis skirsnis)	0,1704	-
629.	6604/0001:0874	4400-0483-2046	Panevėžio r. sav.,Pajstrio sen.,Žaliapurviai	2004-12-23	Žemės ūkio	-	Preliminarūs matavimai	Magistralinių dujotiekių ir naftotiekių (produktotiekių) apsaugos zonos (III skyrius, penktasis skirsnis)	0,1400	Magistralinių dujotiekių ir naftotiekių (produktotiekių) apsaugos zonos (III skyrius, penktasis skirsnis)	0,0323	-
630.	6604/0001:0892	4400-0738-3286	Panevėžio r. sav.,Pajstrio sen.,Žaliapurviai	2005-11-29	Žemės ūkio	Kiti žemės ūkio paskirties žemės sklypai	Preliminarūs matavimai	Magistralinių dujotiekių ir naftotiekių (produktotiekių) apsaugos zonos (III skyrius, penktasis skirsnis)	0,6000	Magistralinių dujotiekių ir naftotiekių (produktotiekių) apsaugos zonos (III skyrius, penktasis skirsnis)	0,2826	-
631.	6604/0001:0781	4400-0040-2564	Panevėžio r. sav.,Pajstrio sen.,Žaliapurviai	2003-07-09	Žemės ūkio	-	Preliminarūs matavimai	Magistralinių dujotiekių ir naftotiekių (produktotiekių) apsaugos zonos (III skyrius, penktasis skirsnis)	0,0461	Magistralinių dujotiekių ir naftotiekių (produktotiekių) apsaugos zonos (III skyrius, penktasis skirsnis)	0,0465	-
632.	6604/0001:0919	4400-0857-9004	Panevėžio r. sav.,Pajstrio sen.,Žaliapurviai	2006-05-16	Žemės ūkio	Kiti žemės ūkio paskirties žemės sklypai	Preliminarūs matavimai	Magistralinių dujotiekių ir naftotiekių (produktotiekių) apsaugos zonos (III skyrius, penktasis skirsnis)	0,5400	Magistralinių dujotiekių ir naftotiekių (produktotiekių) apsaugos zonos (III skyrius, penktasis skirsnis)	0,3415	-
633.	6688/0001:0027	4400-2703-3272	Panevėžio r. sav.,Panevėžio r. sav. teritorija,Panevėžio r. sav. teritorija	2013-07-12	Miškų ūkio	Ūkinių miškų sklypai	Kadastriniai matavimai (LKS-94)	Magistralinių dujotiekių ir naftotiekių (produktotiekių) apsaugos zonos (III skyrius, penktasis skirsnis)	1,9845	Magistralinių dujotiekių ir naftotiekių (produktotiekių) apsaugos zonos (III skyrius, penktasis skirsnis)	2,5290	-
634.	6654/0007:0467	4400-2115-4136	Panevėžio r. sav.,Panevėžio r. sav. teritorija,Panevėžio r. sav. teritorija	2010-12-02	Miškų ūkio	Ūkinių miškų sklypai	Kadastriniai matavimai (LKS-94)	Magistralinių dujotiekių ir naftotiekių (produktotiekių) apsaugos zonos (III skyrius, penktasis skirsnis)	2,1959	Magistralinių dujotiekių ir naftotiekių (produktotiekių) apsaugos zonos (III skyrius, penktasis skirsnis)	2,0077	-
635.	6674/7001:0001	4400-4325-7998	Panevėžio r. sav.,Panevėžio r. sav. teritorija,Panevėžio r. sav. teritorija	2016-09-14	Kita (žemės)	Susisiekimo ir inžinerinių tinklų koridorių teritorijos	Kadastriniai matavimai (LKS-94)	Magistralinių dujotiekių ir naftotiekių (produktotiekių) apsaugos zonos (III skyrius, penktasis skirsnis)	0,1332	Magistralinių dujotiekių ir naftotiekių (produktotiekių) apsaugos zonos (III skyrius, penktasis skirsnis)	0,1318	-

Eil. Nr.	Žemės sklypo kadastrinis numeris	Žemės sklypo unikalus numeris	Žemės sklypo adresas	Žemės sklypo suformavimo metai	Žemės sklypo paskirtis	Žemės sklypo naudojimo būdas	Žemės sklypo matavimų tipas	Esamos apsaugos zonos pavadinimas	Esamos apsaugos zonos plotas, ha	Planu nustatomos apsaugos zonos pavadinimas	Planu nustatomos apsaugos zonos plotas, ha	Įregistruotų ir Planu nustatomų apsaugos zonų bendras plotas, ha
636.	6617/0004:0311	4400-2105-7198	Panevėžio r. sav., Panevėžio r. sav. teritorija, Panevėžio r. sav. teritorija	2010-11-09	Mišku ūkio	Ūkiniu mišku sklypai	Kadastriniai matavimai (LKS-94)	Magistralinių dujotiekių ir naftotiekių (produktotiekių) apsaugos zonos (III skyrius, penktasis skirsnis)	2,7563	Magistralinių dujotiekių ir naftotiekių (produktotiekių) apsaugos zonos (III skyrius, penktasis skirsnis)	2,7076	-
637.	6674/0004:0157	4400-1819-2517	Panevėžio r. sav., Panevėžio r. sav. teritorija, Panevėžio r. sav. teritorija	2009-02-19	Mišku ūkio	Ūkiniu mišku sklypai	Kadastriniai matavimai (LKS-94)	Magistralinių dujotiekių ir naftotiekių (produktotiekių) apsaugos zonos (III skyrius, penktasis skirsnis)	1,8922	Magistralinių dujotiekių ir naftotiekių (produktotiekių) apsaugos zonos (III skyrius, penktasis skirsnis)	1,4299	-
638.	6682/8001:0003	4400-1647-6865	Panevėžio r. sav., Panevėžio r. sav. teritorija, Panevėžio r. sav. teritorija	2008-08-26	Kita (žemės)	Susisiekimo ir inžinerinių tinklų koridorių teritorijos	Kadastriniai matavimai (LKS-94)	Magistralinių dujotiekių ir naftotiekių (produktotiekių) apsaugos zonos (III skyrius, penktasis skirsnis)	0,9316	Magistralinių dujotiekių ir naftotiekių (produktotiekių) apsaugos zonos (III skyrius, penktasis skirsnis)	0,5289	-
								Elektros tinklų apsaugos zonos (III skyrius ketvirtasis skirsnis)	0,191	Elektros tinklų apsaugos zonos (III skyrius ketvirtasis skirsnis)	0,0008	0,1918
639.	6640/7001:0001	4400-2221-9792	Panevėžio r. sav., Panevėžio r. sav. teritorija, Panevėžio r. sav. teritorija	2011-09-29	Kita (žemės)	Susisiekimo ir inžinerinių tinklų koridorių teritorijos	Kadastriniai matavimai (LKS-94)	Magistralinių dujotiekių ir naftotiekių (produktotiekių) apsaugos zonos (III skyrius, penktasis skirsnis)	0,1954	Magistralinių dujotiekių ir naftotiekių (produktotiekių) apsaugos zonos (III skyrius, penktasis skirsnis)	0,1950	-
640.	6662/7001:0004	4400-4694-4872	Panevėžio r. sav., Panevėžio r. sav. teritorija, Panevėžio r. sav. teritorija	2017-08-09	Kita (žemės)	Susisiekimo ir inžinerinių tinklų koridorių teritorijos	Kadastriniai matavimai (LKS-94)	Magistralinių dujotiekių ir naftotiekių (produktotiekių) apsaugos zonos (III skyrius, penktasis skirsnis)	0,1285	Magistralinių dujotiekių ir naftotiekių (produktotiekių) apsaugos zonos (III skyrius, penktasis skirsnis)	0,1285	-
								Elektros tinklų apsaugos zonos (III skyrius ketvirtasis skirsnis)	2,131	Elektros tinklų apsaugos zonos (III skyrius ketvirtasis skirsnis)	0,0512	2,1822
641.	6654/7001:0002	4400-1850-8266	Panevėžio r. sav., Panevėžio r. sav. teritorija, Panevėžio r. sav. teritorija	2009-05-04	Kita (žemės)	Susisiekimo ir inžinerinių tinklų koridorių teritorijos	Kadastriniai matavimai (LKS-94)	Magistralinių dujotiekių ir naftotiekių (produktotiekių) apsaugos zonos (III skyrius, penktasis skirsnis)	0,2577	Magistralinių dujotiekių ir naftotiekių (produktotiekių) apsaugos zonos (III skyrius, penktasis skirsnis)	0,2586	-
								Elektros tinklų apsaugos zonos (III skyrius ketvirtasis skirsnis)	0,1195	Elektros tinklų apsaugos zonos (III skyrius ketvirtasis skirsnis)	0,0021	0,1216
642.	6662/7001:0001	4400-1850-8626	Panevėžio r. sav., Panevėžio r. sav. teritorija, Panevėžio r. sav. teritorija	2009-05-04	Kita (žemės)	Susisiekimo ir inžinerinių tinklų koridorių teritorijos	Kadastriniai matavimai (LKS-94)	Magistralinių dujotiekių ir naftotiekių (produktotiekių) apsaugos zonos (III skyrius, penktasis skirsnis)	0,6278	Magistralinių dujotiekių ir naftotiekių (produktotiekių) apsaugos zonos (III skyrius, penktasis skirsnis)	0,6278	-
								Elektros tinklų apsaugos zonos (III skyrius ketvirtasis skirsnis)	0,0859	Elektros tinklų apsaugos zonos (III skyrius ketvirtasis skirsnis)	0,0123	0,0982
643.	6654/0007:0462	4400-2114-8583	Panevėžio r. sav., Panevėžio r. sav. teritorija, Panevėžio r. sav. teritorija	2010-12-01	Mišku ūkio	Ūkiniu mišku sklypai	Kadastriniai matavimai (LKS-94)	Magistralinių dujotiekių ir naftotiekių (produktotiekių) apsaugos zonos (III skyrius, penktasis skirsnis)	4,6982	Magistralinių dujotiekių ir naftotiekių (produktotiekių) apsaugos zonos (III skyrius, penktasis skirsnis)	4,6297	-
644.	6654/0007:0470	4400-2115-5788	Panevėžio r. sav., Panevėžio r. sav. teritorija, Panevėžio r. sav. teritorija	2010-12-02	Mišku ūkio	Ūkiniu mišku sklypai	Kadastriniai matavimai (LKS-94)	Magistralinių dujotiekių ir naftotiekių (produktotiekių) apsaugos zonos (III skyrius, penktasis skirsnis)	1,8026	Magistralinių dujotiekių ir naftotiekių (produktotiekių) apsaugos zonos (III skyrius, penktasis skirsnis)	1,7920	-
								-	-	Elektros tinklų apsaugos zonos (III skyrius ketvirtasis skirsnis)	0,0019	-
645.	6682/7001:0003	4400-3146-1453	Panevėžio r. sav., Panevėžio r. sav. teritorija, Panevėžio r. sav. teritorija	2014-12-05	Kita (žemės)	Susisiekimo ir inžinerinių tinklų koridorių teritorijos	Kadastriniai matavimai (LKS-94)	Magistralinių dujotiekių ir naftotiekių (produktotiekių) apsaugos zonos (III skyrius, penktasis skirsnis)	0,2075	Magistralinių dujotiekių ir naftotiekių (produktotiekių) apsaugos zonos (III skyrius, penktasis skirsnis)	0,2075	-
								Elektros tinklų apsaugos zonos (III skyrius ketvirtasis skirsnis)	0,874	Elektros tinklų apsaugos zonos (III skyrius ketvirtasis skirsnis)	0,0005	0,8745
646.	6674/0004:0166	4400-2228-5523	Panevėžio r. sav., Panevėžio r. sav. teritorija, Panevėžio r. sav. teritorija	2011-10-12	Mišku ūkio	Ūkiniu mišku sklypai	Kadastriniai matavimai (LKS-94)	Magistralinių dujotiekių ir naftotiekių (produktotiekių) apsaugos zonos (III skyrius, penktasis skirsnis)	2,4460	Magistralinių dujotiekių ir naftotiekių (produktotiekių) apsaugos zonos (III skyrius, penktasis skirsnis)	2,3181	-

Eil. Nr.	Žemės sklypo kadastrinis numeris	Žemės sklypo unikalus numeris	Žemės sklypo adresas	Žemės sklypo suformavimo metai	Žemės sklypo paskirtis	Žemės sklypo naudojimo būdas	Žemės sklypo matavimų tipas	Esamos apsaugos zonos pavadinimas	Esamos apsaugos zonos plotas, ha	Planu nustatomos apsaugos zonos pavadinimas	Planu nustatomos apsaugos zonos plotas, ha	Įregistruotų ir Planu nustatomų apsaugos zonų bendras plotas, ha
647.	6655/0010:0039	4400-2195-7768	Panevėžio r. sav., Panevėžio r. sav. teritorija, Panevėžio r. sav. teritorija	2011-07-22	Mišku ūkio	Ūkiniu mišku sklypai	Kadastriniai matavimai (LKS-94)	Magistralinių dujotiekių ir naftotiekių (produktotiekių) apsaugos zonos (III skyrius, penktasis skirsnis)	10,0632	Magistralinių dujotiekių ir naftotiekių (produktotiekių) apsaugos zonos (III skyrius, penktasis skirsnis)	4,6785	-
648.	6604/7001:0005	4400-2419-9279	Panevėžio r. sav., Panevėžio r. sav. teritorija, Panevėžio r. sav. teritorija	2012-08-16	Kita (žemės)	Susisiekimo ir inžinerinių tinklų koridorių teritorijos	Kadastriniai matavimai (LKS-94)	Magistralinių dujotiekių ir naftotiekių (produktotiekių) apsaugos zonos (III skyrius, penktasis skirsnis)	0,1346	Magistralinių dujotiekių ir naftotiekių (produktotiekių) apsaugos zonos (III skyrius, penktasis skirsnis)	0,1346	-
649.	6615/8001:0003	4400-5288-9042	Panevėžio r. sav., Panevėžio r. sav. teritorija, Panevėžio r. sav. teritorija	2019-09-05	Kita (žemės)	Susisiekimo ir inžinerinių tinklų koridorių teritorijos	Kadastriniai matavimai (LKS-94)	Magistralinių dujotiekių ir naftotiekių (produktotiekių) apsaugos zonos (III skyrius, penktasis skirsnis)	0,5886	Magistralinių dujotiekių ir naftotiekių (produktotiekių) apsaugos zonos (III skyrius, penktasis skirsnis)	0,5891	-
650.	6655/7001:0006	4400-2206-6537	Panevėžio r. sav., Panevėžio r. sav. teritorija, Panevėžio r. sav. teritorija	2011-08-24	Kita (žemės)	Susisiekimo ir inžinerinių tinklų koridorių teritorijos	Kadastriniai matavimai (LKS-94)	Magistralinių dujotiekių ir naftotiekių (produktotiekių) apsaugos zonos (III skyrius, penktasis skirsnis)	0,1450	Magistralinių dujotiekių ir naftotiekių (produktotiekių) apsaugos zonos (III skyrius, penktasis skirsnis)	0,1849	-
								Elektros tinklų apsaugos zonos (III skyrius ketvirtasis skirsnis)	0,638	Elektros tinklų apsaugos zonos (III skyrius ketvirtasis skirsnis)	0,0003	0,6383
651.	6615/7001:0001	4400-4031-0301	Panevėžio r. sav., Panevėžio r. sav. teritorija, Panevėžio r. sav. teritorija	2015-12-04	Kita (žemės)	Susisiekimo ir inžinerinių tinklų koridorių teritorijos	Kadastriniai matavimai (LKS-94)	Magistralinių dujotiekių ir naftotiekių (produktotiekių) apsaugos zonos (III skyrius, penktasis skirsnis)	0,1326	Magistralinių dujotiekių ir naftotiekių (produktotiekių) apsaugos zonos (III skyrius, penktasis skirsnis)	0,1327	-
652.	6654/0007:0463	4400-2114-9859	Panevėžio r. sav., Panevėžio r. sav. teritorija, Panevėžio r. sav. teritorija	2010-12-01	Mišku ūkio	Ūkiniu mišku sklypai	Kadastriniai matavimai (LKS-94)	Magistralinių dujotiekių ir naftotiekių (produktotiekių) apsaugos zonos (III skyrius, penktasis skirsnis)	4,6347	Magistralinių dujotiekių ir naftotiekių (produktotiekių) apsaugos zonos (III skyrius, penktasis skirsnis)	4,5150	-
653.	6655/0003:0379	4400-2195-9462	Panevėžio r. sav., Panevėžio r. sav. teritorija, Panevėžio r. sav. teritorija	2011-07-22	Mišku ūkio	Ūkiniu mišku sklypai; Apsaugos zonos mišku sklypai	Kadastriniai matavimai (LKS-94)	Magistralinių dujotiekių ir naftotiekių (produktotiekių) apsaugos zonos (III skyrius, penktasis skirsnis)	2,1974	Magistralinių dujotiekių ir naftotiekių (produktotiekių) apsaugos zonos (III skyrius, penktasis skirsnis)	1,8305	-
								Elektros tinklų apsaugos zonos (III skyrius ketvirtasis skirsnis)	0,0536	Elektros tinklų apsaugos zonos (III skyrius ketvirtasis skirsnis)	0,0052	0,0588
654.	6655/0003:0381	4400-2195-9819	Panevėžio r. sav., Panevėžio r. sav. teritorija, Panevėžio r. sav. teritorija	2011-07-22	Mišku ūkio	Ūkiniu mišku sklypai	Kadastriniai matavimai (LKS-94)	Magistralinių dujotiekių ir naftotiekių (produktotiekių) apsaugos zonos (III skyrius, penktasis skirsnis)	2,0360	Magistralinių dujotiekių ir naftotiekių (produktotiekių) apsaugos zonos (III skyrius, penktasis skirsnis)	0,8653	-
								-	-	Elektros tinklų apsaugos zonos (III skyrius ketvirtasis skirsnis)	0,0015	-
655.	6682/0002:0130	4400-2611-6783	Panevėžio r. sav., Panevėžio r. sav. teritorija, Panevėžio r. sav. teritorija	2013-03-05	Mišku ūkio	Ūkiniu mišku sklypai	Kadastriniai matavimai (LKS-94)	Magistralinių dujotiekių ir naftotiekių (produktotiekių) apsaugos zonos (III skyrius, penktasis skirsnis)	5,7993	Magistralinių dujotiekių ir naftotiekių (produktotiekių) apsaugos zonos (III skyrius, penktasis skirsnis)	5,9663	-
								-	-	Elektros tinklų apsaugos zonos (III skyrius ketvirtasis skirsnis)	0,0006	-
656.	6674/7001:0002	4400-4671-2887	Panevėžio r. sav., Panevėžio r. sav. teritorija, Panevėžio r. sav. teritorija	2017-08-01	Kita (žemės)	Susisiekimo ir inžinerinių tinklų koridorių teritorijos	Kadastriniai matavimai (LKS-94)	Magistralinių dujotiekių ir naftotiekių (produktotiekių) apsaugos zonos (III skyrius, penktasis skirsnis)	0,1591	Magistralinių dujotiekių ir naftotiekių (produktotiekių) apsaugos zonos (III skyrius, penktasis skirsnis)	0,1588	-
								Elektros tinklų apsaugos zonos (III skyrius ketvirtasis skirsnis)	0,3249	Elektros tinklų apsaugos zonos (III skyrius ketvirtasis skirsnis)	0,0003	0,3252

Eil. Nr.	Žemės sklypo kadastrinis numeris	Žemės sklypo unikalus numeris	Žemės sklypo adresas	Žemės sklypo suformavimo metai	Žemės sklypo paskirtis	Žemės sklypo naudojimo būdas	Žemės sklypo matavimų tipas	Esamos apsaugos zonos pavadinimas	Esamos apsaugos zonos plotas, ha	Planu nustatomos apsaugos zonos pavadinimas	Planu nustatomos apsaugos zonos plotas, ha	Įregistruotų ir Planu nustatomų apsaugos zonų bendras plotas, ha
657.	6688/8001:0001	4400-1213-9009	Panevėžio r. sav., Panevėžio r. sav. teritorija, Panevėžio r. sav. teritorija	2007-09-04	Kita (žemės)	Susisiekimo ir inžinerinių tinklų koridorių teritorijos	Kadastriniai matavimai (LKS-94)	Magistralinių dujotiekių ir naftotiekių (produktotiekių) apsaugos zonos (III skyrius, penktasis skirsnis)	0,0855	Magistralinių dujotiekių ir naftotiekių (produktotiekių) apsaugos zonos (III skyrius, penktasis skirsnis)	0,0769	-
658.	6655/0010:0038	4400-2195-7302	Panevėžio r. sav., Panevėžio r. sav. teritorija, Panevėžio r. sav. teritorija	2011-07-22	Miškų ūkio	Ūkinių miškų sklypai	Kadastriniai matavimai (LKS-94)	Magistralinių dujotiekių ir naftotiekių (produktotiekių) apsaugos zonos (III skyrius, penktasis skirsnis)	10,0670	Magistralinių dujotiekių ir naftotiekių (produktotiekių) apsaugos zonos (III skyrius, penktasis skirsnis)	8,2864	-
								-	-	Elektros tinklų apsaugos zonos (III skyrius ketvirtasis skirsnis)	0,0070	-
659.	6655/7001:0007	4400-4069-4057	Panevėžio r. sav., Panevėžio r. sav. teritorija, Panevėžio r. sav. teritorija	2016-01-18	Kita (žemės)	Susisiekimo ir inžinerinių tinklų koridorių teritorijos	Kadastriniai matavimai (LKS-94)	Magistralinių dujotiekių ir naftotiekių (produktotiekių) apsaugos zonos (III skyrius, penktasis skirsnis)	-	Magistralinių dujotiekių ir naftotiekių (produktotiekių) apsaugos zonos (III skyrius, penktasis skirsnis)	0,1811	-
								Elektros tinklų apsaugos zonos (III skyrius ketvirtasis skirsnis)	0,4552	Elektros tinklų apsaugos zonos (III skyrius ketvirtasis skirsnis)	0,0007	0,4559
660.	6654/0007:0466	4400-2115-3806	Panevėžio r. sav., Panevėžio r. sav. teritorija, Panevėžio r. sav. teritorija	2010-12-01	Miškų ūkio	Ūkinių miškų sklypai	Kadastriniai matavimai (LKS-94)	Magistralinių dujotiekių ir naftotiekių (produktotiekių) apsaugos zonos (III skyrius, penktasis skirsnis)	1,6635	Magistralinių dujotiekių ir naftotiekių (produktotiekių) apsaugos zonos (III skyrius, penktasis skirsnis)	1,8214	-
								-	-	Elektros tinklų apsaugos zonos (III skyrius ketvirtasis skirsnis)	0,0006	-
661.	6682/7001:0006	4400-4694-5691	Panevėžio r. sav., Panevėžio r. sav. teritorija, Panevėžio r. sav. teritorija	2017-08-08	Kita (žemės)	Susisiekimo ir inžinerinių tinklų koridorių teritorijos	Kadastriniai matavimai (LKS-94)	Magistralinių dujotiekių ir naftotiekių (produktotiekių) apsaugos zonos (III skyrius, penktasis skirsnis)	0,1739	Magistralinių dujotiekių ir naftotiekių (produktotiekių) apsaugos zonos (III skyrius, penktasis skirsnis)	0,1740	-
								Elektros tinklų apsaugos zonos (III skyrius ketvirtasis skirsnis)	0,3266	Elektros tinklų apsaugos zonos (III skyrius ketvirtasis skirsnis)	0,0005	0,3271
662.	6654/0007:0464	4400-2115-0158	Panevėžio r. sav., Panevėžio r. sav. teritorija, Panevėžio r. sav. teritorija	2010-12-01	Miškų ūkio	Ūkinių miškų sklypai	Kadastriniai matavimai (LKS-94)	Magistralinių dujotiekių ir naftotiekių (produktotiekių) apsaugos zonos (III skyrius, penktasis skirsnis)	0,9013	Magistralinių dujotiekių ir naftotiekių (produktotiekių) apsaugos zonos (III skyrius, penktasis skirsnis)	0,9249	-
								-	-	Elektros tinklų apsaugos zonos (III skyrius ketvirtasis skirsnis)	0,0020	-
663.	6655/0003:0382	4400-2195-9862	Panevėžio r. sav., Panevėžio r. sav. teritorija, Panevėžio r. sav. teritorija	2011-07-22	Miškų ūkio	Ūkinių miškų sklypai; Apsaugos zonos miškų sklypai	Kadastriniai matavimai (LKS-94)	Magistralinių dujotiekių ir naftotiekių (produktotiekių) apsaugos zonos (III skyrius, penktasis skirsnis)	3,8417	Magistralinių dujotiekių ir naftotiekių (produktotiekių) apsaugos zonos (III skyrius, penktasis skirsnis)	1,2522	-
								-	-	Elektros tinklų apsaugos zonos (III skyrius ketvirtasis skirsnis)	0,0005	-
664.	6617/0004:0310	4400-2105-3443	Panevėžio r. sav., Panevėžio r. sav. teritorija, Panevėžio r. sav. teritorija	2010-11-08	Miškų ūkio	Ūkinių miškų sklypai	Kadastriniai matavimai (LKS-94)	Magistralinių dujotiekių ir naftotiekių (produktotiekių) apsaugos zonos (III skyrius, penktasis skirsnis)	2,2620	Magistralinių dujotiekių ir naftotiekių (produktotiekių) apsaugos zonos (III skyrius, penktasis skirsnis)	2,3611	-
665.	6655/0010:0041	4400-2195-8543	Panevėžio r. sav., Panevėžio r. sav. teritorija, Panevėžio r. sav. teritorija	2011-07-22	Miškų ūkio	Ūkinių miškų sklypai	Kadastriniai matavimai (LKS-94)	Magistralinių dujotiekių ir naftotiekių (produktotiekių) apsaugos zonos (III skyrius, penktasis skirsnis)	0,0056	Magistralinių dujotiekių ir naftotiekių (produktotiekių) apsaugos zonos (III skyrius, penktasis skirsnis)	0,0056	-
666.	6654/0007:0468	4400-2115-4186	Panevėžio r. sav., Panevėžio r. sav. teritorija, Panevėžio r. sav. teritorija	2010-12-02	Miškų ūkio	Ūkinių miškų sklypai	Kadastriniai matavimai (LKS-94)	Magistralinių dujotiekių ir naftotiekių (produktotiekių) apsaugos zonos (III skyrius, penktasis skirsnis)	2,1485	Magistralinių dujotiekių ir naftotiekių (produktotiekių) apsaugos zonos (III skyrius, penktasis skirsnis)	1,9448	-
667.	6665/7001:0005	4400-4829-6826	Panevėžio r. sav., Panevėžio r. sav. teritorija, Panevėžio r. sav. teritorija	2017-11-20	Kita (žemės)	Susisiekimo ir inžinerinių	Kadastriniai matavimai (LKS-94)	Magistralinių dujotiekių ir naftotiekių (produktotiekių) apsaugos zonos (III skyrius, penktasis skirsnis)	0,1504	Magistralinių dujotiekių ir naftotiekių (produktotiekių) apsaugos zonos (III skyrius, penktasis skirsnis)	0,1505	-

Eil. Nr.	Žemės sklypo kadastrinis numeris	Žemės sklypo unikalus numeris	Žemės sklypo adresas	Žemės sklypo suformavimo metai	Žemės sklypo paskirtis	Žemės sklypo naudojimo būdas	Žemės sklypo matavimų tipas	Esamos apsaugos zonos pavadinimas	Esamos apsaugos zonos plotas, ha	Planu nustatomos apsaugos zonos pavadinimas	Planu nustatomos apsaugos zonos plotas, ha	Įregistruotų ir Planu nustatomų apsaugos zonų bendras plotas, ha
						tinklų koridorių teritorijos		Elektros tinklų apsaugos zonos (III skyrius ketvirtasis skirsnis)	0,2014	Elektros tinklų apsaugos zonos (III skyrius ketvirtasis skirsnis)	0,0009	0,2023
668.	6688/0001:0025	4400-2702-9092	Panevėžio r. sav., Panevėžio r. sav. teritorija, Panevėžio r. sav. teritorija	2013-07-11	Mišku ūkio	Ūkiniu mišku sklypai	Kadastriniai matavimai (LKS-94)	Magistralinių dujotiekių ir naftotiekių (produktotiekių) apsaugos zonos (III skyrius, penktasis skirsnis)	0,4137	Magistralinių dujotiekių ir naftotiekių (produktotiekių) apsaugos zonos (III skyrius, penktasis skirsnis)	0,3246	-
669.	6640/7001:0003	4400-4694-6867	Panevėžio r. sav., Panevėžio r. sav. teritorija, Panevėžio r. sav. teritorija	2017-08-08	Kita (žemės)	Susisiekimo ir inžinerinių tinklų koridorių teritorijos	Kadastriniai matavimai (LKS-94)	Magistralinių dujotiekių ir naftotiekių (produktotiekių) apsaugos zonos (III skyrius, penktasis skirsnis)	0,0944	Magistralinių dujotiekių ir naftotiekių (produktotiekių) apsaugos zonos (III skyrius, penktasis skirsnis)	0,0946	-
670.	6655/7001:0002	4400-1850-7929	Panevėžio r. sav., Panevėžio r. sav. teritorija, Panevėžio r. sav. teritorija	2009-05-04	Kita (žemės)	Susisiekimo ir inžinerinių tinklų koridorių teritorijos	Kadastriniai matavimai (LKS-94)	Magistralinių dujotiekių ir naftotiekių (produktotiekių) apsaugos zonos (III skyrius, penktasis skirsnis)	-	Magistralinių dujotiekių ir naftotiekių (produktotiekių) apsaugos zonos (III skyrius, penktasis skirsnis)	0,3121	-
								Elektros tinklų apsaugos zonos (III skyrius ketvirtasis skirsnis)	0,0322	Elektros tinklų apsaugos zonos (III skyrius ketvirtasis skirsnis)	0,0039	0,0361
671.	6655/0003:0380	4400-2195-9724	Panevėžio r. sav., Panevėžio r. sav. teritorija, Panevėžio r. sav. teritorija	2011-07-22	Mišku ūkio	Ūkiniu mišku sklypai	Kadastriniai matavimai (LKS-94)	Magistralinių dujotiekių ir naftotiekių (produktotiekių) apsaugos zonos (III skyrius, penktasis skirsnis)	2,2800	Magistralinių dujotiekių ir naftotiekių (produktotiekių) apsaugos zonos (III skyrius, penktasis skirsnis)	1,0115	-
672.	6688/0001:0026	4400-2702-9292	Panevėžio r. sav., Panevėžio r. sav. teritorija, Panevėžio r. sav. teritorija	2013-07-11	Mišku ūkio	Ūkiniu mišku sklypai	Kadastriniai matavimai (LKS-94)	Magistralinių dujotiekių ir naftotiekių (produktotiekių) apsaugos zonos (III skyrius, penktasis skirsnis)	0,2353	Magistralinių dujotiekių ir naftotiekių (produktotiekių) apsaugos zonos (III skyrius, penktasis skirsnis)	0,1517	-
673.	6662/7001:0005	4400-4694-9926	Panevėžio r. sav., Panevėžio r. sav. teritorija, Panevėžio r. sav. teritorija	2017-08-10	Kita (žemės)	Susisiekimo ir inžinerinių tinklų koridorių teritorijos	Kadastriniai matavimai (LKS-94)	Magistralinių dujotiekių ir naftotiekių (produktotiekių) apsaugos zonos (III skyrius, penktasis skirsnis)	0,0905	Magistralinių dujotiekių ir naftotiekių (produktotiekių) apsaugos zonos (III skyrius, penktasis skirsnis)	0,0905	-
674.	6617/7001:0002	4400-2221-9670	Panevėžio r. sav., Panevėžio r. sav. teritorija, Panevėžio r. sav. teritorija	2011-09-29	Kita (žemės)	Susisiekimo ir inžinerinių tinklų koridorių teritorijos	Kadastriniai matavimai (LKS-94)	Magistralinių dujotiekių ir naftotiekių (produktotiekių) apsaugos zonos (III skyrius, penktasis skirsnis)	0,1751	Magistralinių dujotiekių ir naftotiekių (produktotiekių) apsaugos zonos (III skyrius, penktasis skirsnis)	0,1751	-
								Elektros tinklų apsaugos zonos (III skyrius ketvirtasis skirsnis)	0,1613	Elektros tinklų apsaugos zonos (III skyrius ketvirtasis skirsnis)	0,0009	0,1622
675.	6617/7001:0005	4400-4849-1696	Panevėžio r. sav., Panevėžio r. sav. teritorija, Panevėžio r. sav. teritorija	2017-11-29	Kita (žemės)	Susisiekimo ir inžinerinių tinklų koridorių teritorijos	Kadastriniai matavimai (LKS-94)	Magistralinių dujotiekių ir naftotiekių (produktotiekių) apsaugos zonos (III skyrius, penktasis skirsnis)	0,1658	Magistralinių dujotiekių ir naftotiekių (produktotiekių) apsaugos zonos (III skyrius, penktasis skirsnis)	0,1658	-
								Elektros tinklų apsaugos zonos (III skyrius ketvirtasis skirsnis)	0,0812	Elektros tinklų apsaugos zonos (III skyrius ketvirtasis skirsnis)	0,0005	0,0817
676.	6654/0007:0465	4400-2115-0203	Panevėžio r. sav., Panevėžio r. sav. teritorija, Panevėžio r. sav. teritorija	2010-12-01	Mišku ūkio	Ūkiniu mišku sklypai	Kadastriniai matavimai (LKS-94)	Magistralinių dujotiekių ir naftotiekių (produktotiekių) apsaugos zonos (III skyrius, penktasis skirsnis)	0,7701	Magistralinių dujotiekių ir naftotiekių (produktotiekių) apsaugos zonos (III skyrius, penktasis skirsnis)	0,8327	-
677.	6674/7001:0003	4400-4670-2925	Panevėžio r. sav., Panevėžio r. sav. teritorija, Panevėžio r. sav. teritorija	2017-08-04	Kita (žemės)	Susisiekimo ir inžinerinių tinklų koridorių teritorijos	Kadastriniai matavimai (LKS-94)	Magistralinių dujotiekių ir naftotiekių (produktotiekių) apsaugos zonos (III skyrius, penktasis skirsnis)	0,3760	Magistralinių dujotiekių ir naftotiekių (produktotiekių) apsaugos zonos (III skyrius, penktasis skirsnis)	0,3758	-
								Elektros tinklų apsaugos zonos (III skyrius ketvirtasis skirsnis)	0,1981	Elektros tinklų apsaugos zonos (III skyrius ketvirtasis skirsnis)	0,0003	0,1984
678.	6682/0002:0757	4400-2244-2848	Panevėžio r. sav., Panevėžio r. sav. teritorija, Panevėžio r. sav. teritorija	2011-11-14	Mišku ūkio	Apsauginių mišku sklypai; Ūkiniu mišku	Kadastriniai matavimai (LKS-94)	Magistralinių dujotiekių ir naftotiekių (produktotiekių) apsaugos zonos (III skyrius, penktasis skirsnis)	3,7926	Magistralinių dujotiekių ir naftotiekių (produktotiekių) apsaugos zonos (III skyrius, penktasis skirsnis)	3,3033	-

Eil. Nr.	Žemės sklypo kadastrinis numeris	Žemės sklypo unikalus numeris	Žemės sklypo adresas	Žemės sklypo suformavimo metai	Žemės sklypo paskirtis	Žemės sklypo naudojimo būdas	Žemės sklypo matavimų tipas	Esamos apsaugos zonos pavadinimas	Esamos apsaugos zonos plotas, ha	Planu nustatomos apsaugos zonos pavadinimas	Planu nustatomos apsaugos zonos plotas, ha	Įregistruotų ir Planu nustatomų apsaugos zonų bendras plotas, ha
						sklypai						
679.	6615/0003:0091	4400-2458-4145	Panevėžio r. sav., Panevėžio sen., Ažagai	2012-10-10	Mišku ūkio	Ūkinių miškų sklypai	Kadastriniai matavimai (LKS-94)	Magistralinių dujotiekių ir naftotiekių (produktotiekių) apsaugos zonos (III skyrius, penktasis skirsnis)	0,7423	Magistralinių dujotiekių ir naftotiekių (produktotiekių) apsaugos zonos (III skyrius, penktasis skirsnis)	0,7451	-
680.	6615/0003:0098	4400-3877-4633	Panevėžio r. sav., Panevėžio sen., Ažagai	2015-07-02	Mišku ūkio	Ūkinių miškų sklypai	Kadastriniai matavimai (LKS-94)	Magistralinių dujotiekių ir naftotiekių (produktotiekių) apsaugos zonos (III skyrius, penktasis skirsnis)	0,5884	Magistralinių dujotiekių ir naftotiekių (produktotiekių) apsaugos zonos (III skyrius, penktasis skirsnis)	0,6120	-
681.	6615/0002:0250	4400-2630-6923	Panevėžio r. sav., Panevėžio sen., Ažagai	2013-04-02	Mišku ūkio	Ūkinių miškų sklypai	Kadastriniai matavimai (LKS-94)	Magistralinių dujotiekių ir naftotiekių (produktotiekių) apsaugos zonos (III skyrius, penktasis skirsnis)	0,4073	Magistralinių dujotiekių ir naftotiekių (produktotiekių) apsaugos zonos (III skyrius, penktasis skirsnis)	0,5902	-
682.	6615/0003:0100	4400-3877-1228	Panevėžio r. sav., Panevėžio sen., Ažagai	2015-07-02	Mišku ūkio	Ūkinių miškų sklypai	Kadastriniai matavimai (LKS-94)	Magistralinių dujotiekių ir naftotiekių (produktotiekių) apsaugos zonos (III skyrius, penktasis skirsnis)	0,6246	Magistralinių dujotiekių ir naftotiekių (produktotiekių) apsaugos zonos (III skyrius, penktasis skirsnis)	0,6480	-
683.	6615/0003:0054	4400-2630-7004	Panevėžio r. sav., Panevėžio sen., Ažagai	2013-04-02	Mišku ūkio	Ūkinių miškų sklypai	Kadastriniai matavimai (LKS-94)	Magistralinių dujotiekių ir naftotiekių (produktotiekių) apsaugos zonos (III skyrius, penktasis skirsnis)	0,9099	Magistralinių dujotiekių ir naftotiekių (produktotiekių) apsaugos zonos (III skyrius, penktasis skirsnis)	0,8445	-
684.	6615/0003:0101	4400-3877-5796	Panevėžio r. sav., Panevėžio sen., Ažagai	2015-07-02	Mišku ūkio	Ūkinių miškų sklypai	Kadastriniai matavimai (LKS-94)	Magistralinių dujotiekių ir naftotiekių (produktotiekių) apsaugos zonos (III skyrius, penktasis skirsnis)	0,3603	Magistralinių dujotiekių ir naftotiekių (produktotiekių) apsaugos zonos (III skyrius, penktasis skirsnis)	0,3742	-
685.	6615/0003:0035	4400-2611-5797	Panevėžio r. sav., Panevėžio sen., Ažagai	2013-03-05	Mišku ūkio	Ūkinių miškų sklypai	Kadastriniai matavimai (LKS-94)	Magistralinių dujotiekių ir naftotiekių (produktotiekių) apsaugos zonos (III skyrius, penktasis skirsnis)	0,0349	Magistralinių dujotiekių ir naftotiekių (produktotiekių) apsaugos zonos (III skyrius, penktasis skirsnis)	0,3971	-
686.	6615/0003:0104	4400-3877-1418	Panevėžio r. sav., Panevėžio sen., Ažagai	2015-07-02	Mišku ūkio	Ūkinių miškų sklypai	Kadastriniai matavimai (LKS-94)	Magistralinių dujotiekių ir naftotiekių (produktotiekių) apsaugos zonos (III skyrius, penktasis skirsnis)	1,5228	Magistralinių dujotiekių ir naftotiekių (produktotiekių) apsaugos zonos (III skyrius, penktasis skirsnis)	1,4926	-
								Elektros tinklų apsaugos zonos (III skyrius ketvirtasis skirsnis)	0,2352	Elektros tinklų apsaugos zonos (III skyrius ketvirtasis skirsnis)	0,0003	0,2355
687.	6615/0003:0102	4400-3877-1285	Panevėžio r. sav., Panevėžio sen., Ažagai	2015-07-02	Mišku ūkio	Ūkinių miškų sklypai	Kadastriniai matavimai (LKS-94)	Magistralinių dujotiekių ir naftotiekių (produktotiekių) apsaugos zonos (III skyrius, penktasis skirsnis)	0,9536	Magistralinių dujotiekių ir naftotiekių (produktotiekių) apsaugos zonos (III skyrius, penktasis skirsnis)	0,9317	-
688.	6604/0003:0335	4400-0858-0978	Panevėžio r. sav., Panevėžio sen., Bliūdžiai	2006-05-16	Žemės ūkio	Kiti žemės ūkio paskirties žemės sklypai	Kadastriniai matavimai (LKS-94)	Magistralinių dujotiekių ir naftotiekių (produktotiekių) apsaugos zonos (III skyrius, penktasis skirsnis)	0,4728	Magistralinių dujotiekių ir naftotiekių (produktotiekių) apsaugos zonos (III skyrius, penktasis skirsnis)	0,5121	-
689.	6604/0003:0147	6604-0003-0147	Panevėžio r. sav., Panevėžio sen., Bliūdžiai	2002-12-20	Žemės ūkio	Kiti žemės ūkio paskirties žemės sklypai	Kadastriniai matavimai (LKS-94)	Magistralinių dujotiekių ir naftotiekių (produktotiekių) apsaugos zonos (III skyrius, penktasis skirsnis)	0,2335	Magistralinių dujotiekių ir naftotiekių (produktotiekių) apsaugos zonos (III skyrius, penktasis skirsnis)	0,4287	-
690.	6604/0003:0401	4400-1119-2566	Panevėžio r. sav., Panevėžio sen., Bliūdžiai	2007-05-21	Žemės ūkio	Kiti žemės ūkio paskirties žemės sklypai	Kadastriniai matavimai (LKS-94)	Magistralinių dujotiekių ir naftotiekių (produktotiekių) apsaugos zonos (III skyrius, penktasis skirsnis)	0,3562	Magistralinių dujotiekių ir naftotiekių (produktotiekių) apsaugos zonos (III skyrius, penktasis skirsnis)	0,3444	-
								Elektros tinklų apsaugos zonos (III skyrius ketvirtasis skirsnis)	0,4022	Elektros tinklų apsaugos zonos (III skyrius ketvirtasis skirsnis)	0,0076	0,4098

Eil. Nr.	Žemės sklypo kadastrinis numeris	Žemės sklypo unikalus numeris	Žemės sklypo adresas	Žemės sklypo suformavimo metai	Žemės sklypo paskirtis	Žemės sklypo naudojimo būdas	Žemės sklypo matavimų tipas	Esamos apsaugos zonos pavadinimas	Esamos apsaugos zonos plotas, ha	Planu nustatomos apsaugos zonos pavadinimas	Planu nustatomos apsaugos zonos plotas, ha	Įregistruotų ir Planu nustatomų apsaugos zonų bendras plotas, ha
691.	6604/0003:0173	4400-0020-1932	Panevėžio r. sav., Panevėžio sen., Bliūdžiai	2003-06-05	Žemės ūkio	-	Preliminarūs matavimai	Magistralinių dujotiekių ir naftotiekių (produktotiekių) apsaugos zonos (III skyrius, penktasis skirsnis)	0,2147	Magistralinių dujotiekių ir naftotiekių (produktotiekių) apsaugos zonos (III skyrius, penktasis skirsnis)	0,2148	-
692.	6604/0003:0237	4400-0391-2587	Panevėžio r. sav., Panevėžio sen., Bliūdžiai	1999-04-27	Kita (žemės)	Inžinerinės infrastruktūros teritorijos	Kadastriniai matavimai (LKS-94)	Magistralinių dujotiekių ir naftotiekių (produktotiekių) apsaugos zonos (III skyrius, penktasis skirsnis)	0,0251	Magistralinių dujotiekių ir naftotiekių (produktotiekių) apsaugos zonos (III skyrius, penktasis skirsnis)	0,0484	-
693.	6604/0003:0066	6604-0003-0066	Panevėžio r. sav., Panevėžio sen., Bliūdžiai	1998-11-13	Mišku ūkio	-	Preliminarūs matavimai	Magistralinių dujotiekių ir naftotiekių (produktotiekių) apsaugos zonos (III skyrius, penktasis skirsnis)	1,2024	Magistralinių dujotiekių ir naftotiekių (produktotiekių) apsaugos zonos (III skyrius, penktasis skirsnis)	1,2024	-
694.	6604/0003:0686	4400-4829-0953	Panevėžio r. sav., Panevėžio sen., Bliūdžiai	2017-11-17	Žemės ūkio	Kiti žemės ūkio paskirties žemės sklypai	Kadastriniai matavimai (LKS-94)	Magistralinių dujotiekių ir naftotiekių (produktotiekių) apsaugos zonos (III skyrius, penktasis skirsnis)	0,4492	Magistralinių dujotiekių ir naftotiekių (produktotiekių) apsaugos zonos (III skyrius, penktasis skirsnis)	0,5092	-
695.	6604/0003:0399	4400-1119-2466	Panevėžio r. sav., Panevėžio sen., Bliūdžiai	2007-05-21	Žemės ūkio	Kiti žemės ūkio paskirties žemės sklypai	Kadastriniai matavimai (LKS-94)	Magistralinių dujotiekių ir naftotiekių (produktotiekių) apsaugos zonos (III skyrius, penktasis skirsnis)	0,0519	Magistralinių dujotiekių ir naftotiekių (produktotiekių) apsaugos zonos (III skyrius, penktasis skirsnis)	0,0743	-
								-	-	Elektros tinklų apsaugos zonos (III skyrius, ketvirtasis skirsnis)	0,0165	-
696.	6604/0003:0456	4400-1302-4536	Panevėžio r. sav., Panevėžio sen., Bliūdžiai	2007-11-20	Žemės ūkio	Kiti žemės ūkio paskirties žemės sklypai	Preliminarūs matavimai	Magistralinių dujotiekių ir naftotiekių (produktotiekių) apsaugos zonos (III skyrius, penktasis skirsnis)	0,7000	Magistralinių dujotiekių ir naftotiekių (produktotiekių) apsaugos zonos (III skyrius, penktasis skirsnis)	0,4051	-
697.	6604/0003:0044	6604-0006-0003	Panevėžio r. sav., Panevėžio sen., Bliūdžiai	1999-01-19	Žemės ūkio	Kiti žemės ūkio paskirties žemės sklypai	Kadastriniai matavimai (LKS-94)	Magistralinių dujotiekių ir naftotiekių (produktotiekių) apsaugos zonos (III skyrius, penktasis skirsnis)	0,8530	Magistralinių dujotiekių ir naftotiekių (produktotiekių) apsaugos zonos (III skyrius, penktasis skirsnis)	0,7038	-
698.	6604/0003:0170	4400-0019-0850	Panevėžio r. sav., Panevėžio sen., Bliūdžiai	2003-06-03	Žemės ūkio	-	Preliminarūs matavimai	Magistralinių dujotiekių ir naftotiekių (produktotiekių) apsaugos zonos (III skyrius, penktasis skirsnis)	0,0541	Magistralinių dujotiekių ir naftotiekių (produktotiekių) apsaugos zonos (III skyrius, penktasis skirsnis)	0,0541	-
699.	6604/0003:0685	4400-4829-0575	Panevėžio r. sav., Panevėžio sen., Bliūdžiai, Katkų g. 1	2017-11-17	Kita (žemės)	Vienbučių ir dvibučių gyvenamųjų pastatų teritorijos	Kadastriniai matavimai (LKS-94)	Magistralinių dujotiekių ir naftotiekių (produktotiekių) apsaugos zonos (III skyrius, penktasis skirsnis)	0,3542	Magistralinių dujotiekių ir naftotiekių (produktotiekių) apsaugos zonos (III skyrius, penktasis skirsnis)	0,4015	-
700.	6604/0003:0236	4400-0390-6278	Panevėžio r. sav., Panevėžio sen., Bliūdžiai, Pušaloto g. 220	1995-11-16	Kita (žemės)	Susisiekimo ir inžinerinių komunikacijų aptarnavimo objektų teritorijos	Kadastriniai matavimai (LKS-94)	Magistralinių dujotiekių ir naftotiekių (produktotiekių) apsaugos zonos (III skyrius, penktasis skirsnis)	0,6786	Magistralinių dujotiekių ir naftotiekių (produktotiekių) apsaugos zonos (III skyrius, penktasis skirsnis)	0,6114	-
								Elektros tinklų apsaugos zonos (III skyrius, ketvirtasis skirsnis)	0,0314	Elektros tinklų apsaugos zonos (III skyrius, ketvirtasis skirsnis)	0,0390	0,0704
701.	6655/0010:0016	6655-0010-0016	Panevėžio r. sav., Panevėžio sen., Bobkalis	1998-08-19	Mišku ūkio	-	Preliminarūs matavimai	Magistralinių dujotiekių ir naftotiekių (produktotiekių) apsaugos zonos (III skyrius, penktasis skirsnis)	0,0000	Magistralinių dujotiekių ir naftotiekių (produktotiekių) apsaugos zonos (III skyrius, penktasis skirsnis)	1,3102	-
								-	-	Elektros tinklų apsaugos zonos (III skyrius, ketvirtasis skirsnis)	0,0009	-

Eil. Nr.	Žemės sklypo kadastrinis numeris	Žemės sklypo unikalus numeris	Žemės sklypo adresas	Žemės sklypo suformavimo metai	Žemės sklypo paskirtis	Žemės sklypo naudojimo būdas	Žemės sklypo matavimų tipas	Esamos apsaugos zonos pavadinimas	Esamos apsaugos zonos plotas, ha	Planu nustatomos apsaugos zonos pavadinimas	Planu nustatomos apsaugos zonos plotas, ha	Įregistruotų ir Planu nustatomų apsaugos zonų bendras plotas, ha
702.	6655/0005:0064	6655-0005-0064	Panevėžio r. sav., Panevėžio sen., Bobkalis	1998-08-19	Žemės ūkio	-	Kadastriniai matavimai (LKS-94)	Magistralinių dujotiekių ir naftotiekių (produktotiekių) apsaugos zonos (III skyrius, penktasis skirsnis)	0,0000	Magistralinių dujotiekių ir naftotiekių (produktotiekių) apsaugos zonos (III skyrius, penktasis skirsnis)	1,0766	-
703.	6655/0005:0173	6655-0005-0173	Panevėžio r. sav., Panevėžio sen., Bobkalis	2002-11-12	Žemės ūkio	-	Preliminarūs matavimai	Magistralinių dujotiekių ir naftotiekių (produktotiekių) apsaugos zonos (III skyrius, penktasis skirsnis)	0,4101	Magistralinių dujotiekių ir naftotiekių (produktotiekių) apsaugos zonos (III skyrius, penktasis skirsnis)	0,4101	-
704.	6655/0005:0006	6655-0005-0006	Panevėžio r. sav., Panevėžio sen., Bobkalis	1996-04-02	Žemės ūkio	-	Kadastriniai matavimai (LKS-94)	Magistralinių dujotiekių ir naftotiekių (produktotiekių) apsaugos zonos (III skyrius, penktasis skirsnis)	0,0000	Magistralinių dujotiekių ir naftotiekių (produktotiekių) apsaugos zonos (III skyrius, penktasis skirsnis)	1,8653	-
								Elektros tinklų apsaugos zonos (III skyrius ketvirtasis skirsnis)	0,84	Elektros tinklų apsaugos zonos (III skyrius ketvirtasis skirsnis)	0,0011	0,8411
705.	6655/0005:0396	4400-2253-8785	Panevėžio r. sav., Panevėžio sen., Bobkalis	2011-12-01	Žemės ūkio	Kiti žemės ūkio paskirties žemės sklypai	Kadastriniai matavimai (LKS-94)	Magistralinių dujotiekių ir naftotiekių (produktotiekių) apsaugos zonos (III skyrius, penktasis skirsnis)	0,0637	Magistralinių dujotiekių ir naftotiekių (produktotiekių) apsaugos zonos (III skyrius, penktasis skirsnis)	0,0653	-
706.	6655/0005:0063	6655-0005-0063	Panevėžio r. sav., Panevėžio sen., Bobkalis	1998-08-19	Žemės ūkio	-	Preliminarūs matavimai	Magistralinių dujotiekių ir naftotiekių (produktotiekių) apsaugos zonos (III skyrius, penktasis skirsnis)	0,8451	Magistralinių dujotiekių ir naftotiekių (produktotiekių) apsaugos zonos (III skyrius, penktasis skirsnis)	0,8448	-
707.	6615/0002:0065	6615-0002-0065	Panevėžio r. sav., Panevėžio sen., Dragonys	1997-01-17	Miškų ūkio	-	Preliminarūs matavimai	Magistralinių dujotiekių ir naftotiekių (produktotiekių) apsaugos zonos (III skyrius, penktasis skirsnis)	0,0000	Magistralinių dujotiekių ir naftotiekių (produktotiekių) apsaugos zonos (III skyrius, penktasis skirsnis)	0,3600	-
708.	6615/0002:0316	4400-5002-7730	Panevėžio r. sav., Panevėžio sen., Dragonys	2019-01-03	Žemės ūkio	Kiti žemės ūkio paskirties žemės sklypai	Kadastriniai matavimai (LKS-94)	Magistralinių dujotiekių ir naftotiekių (produktotiekių) apsaugos zonos (III skyrius, penktasis skirsnis)	0,7063	Magistralinių dujotiekių ir naftotiekių (produktotiekių) apsaugos zonos (III skyrius, penktasis skirsnis)	0,7081	-
709.	6615/0002:0359	4400-5159-4142	Panevėžio r. sav., Panevėžio sen., Dragonys	2019-01-24	Žemės ūkio	Kiti žemės ūkio paskirties žemės sklypai	Kadastriniai matavimai (LKS-94)	Magistralinių dujotiekių ir naftotiekių (produktotiekių) apsaugos zonos (III skyrius, penktasis skirsnis)	0,2783	Magistralinių dujotiekių ir naftotiekių (produktotiekių) apsaugos zonos (III skyrius, penktasis skirsnis)	0,2610	-
710.	6615/0002:0323	4400-5002-9624	Panevėžio r. sav., Panevėžio sen., Dragonys	2019-01-03	Žemės ūkio	Kiti žemės ūkio paskirties žemės sklypai	Kadastriniai matavimai (LKS-94)	Magistralinių dujotiekių ir naftotiekių (produktotiekių) apsaugos zonos (III skyrius, penktasis skirsnis)	1,2060	Magistralinių dujotiekių ir naftotiekių (produktotiekių) apsaugos zonos (III skyrius, penktasis skirsnis)	1,2060	-
711.	6615/0002:0325	4400-5002-7995	Panevėžio r. sav., Panevėžio sen., Dragonys	2019-01-03	Žemės ūkio	Kiti žemės ūkio paskirties žemės sklypai	Kadastriniai matavimai (LKS-94)	Magistralinių dujotiekių ir naftotiekių (produktotiekių) apsaugos zonos (III skyrius, penktasis skirsnis)	1,8940	Magistralinių dujotiekių ir naftotiekių (produktotiekių) apsaugos zonos (III skyrius, penktasis skirsnis)	1,9180	-
								Elektros tinklų apsaugos zonos (III skyrius ketvirtasis skirsnis)	0,0371	Elektros tinklų apsaugos zonos (III skyrius ketvirtasis skirsnis)	0,0003	0,0374
712.	6615/0002:0312	4400-4998-0741	Panevėžio r. sav., Panevėžio sen., Dragonys	2019-01-03	Žemės ūkio	Kiti žemės ūkio paskirties žemės sklypai	Kadastriniai matavimai (LKS-94)	Magistralinių dujotiekių ir naftotiekių (produktotiekių) apsaugos zonos (III skyrius, penktasis skirsnis)	0,0714	Magistralinių dujotiekių ir naftotiekių (produktotiekių) apsaugos zonos (III skyrius, penktasis skirsnis)	0,0721	-
713.	6615/0002:0091	6615-0002-0091	Panevėžio r. sav., Panevėžio sen., Dragonys	1999-07-30	Žemės ūkio	-	Preliminarūs matavimai	Magistralinių dujotiekių ir naftotiekių (produktotiekių) apsaugos zonos (III skyrius, penktasis skirsnis)	1,7300	Magistralinių dujotiekių ir naftotiekių (produktotiekių) apsaugos zonos (III skyrius, penktasis skirsnis)	1,3959	-
714.	6615/0002:0289	4400-5000-9320	Panevėžio r. sav., Panevėžio sen., Dragonys	2018-06-04	Žemės ūkio	Kiti žemės ūkio paskirties	Kadastriniai matavimai (LKS-94)	Magistralinių dujotiekių ir naftotiekių (produktotiekių) apsaugos zonos (III skyrius, penktasis skirsnis)	0,7630	Magistralinių dujotiekių ir naftotiekių (produktotiekių) apsaugos zonos (III skyrius, penktasis skirsnis)	0,7830	-

Eil. Nr.	Žemės sklypo kadastrinis numeris	Žemės sklypo unikalus numeris	Žemės sklypo adresas	Žemės sklypo suformavimo metai	Žemės sklypo paskirtis	Žemės sklypo naudojimo būdas	Žemės sklypo matavimų tipas	Esamos apsaugos zonos pavadinimas	Esamos apsaugos zonos plotas, ha	Planu nustatomos apsaugos zonos pavadinimas	Planu nustatomos apsaugos zonos plotas, ha	Įregistruotų ir Planu nustatomų apsaugos zonų bendras plotas, ha
						žemės sklypai		-	-	Elektros tinklų apsaugos zonos (III skyrius ketvirtasis skirsnis)	0,0003	-
715.	6615/0002:0285	4400-5001-3455	Panevėžio r. sav., Panevėžio sen., Dragonys	2018-05-31	Žemės ūkio	Kiti žemės ūkio paskirties žemės sklypai	Kadastriniai matavimai (LKS-94)	Magistralinių dujotiekių ir naftotiekių (produktotiekių) apsaugos zonos (III skyrius, penktasis skirsnis)	0,2884	Magistralinių dujotiekių ir naftotiekių (produktotiekių) apsaugos zonos (III skyrius, penktasis skirsnis)	0,2896	-
716.	6615/0002:0314	4400-5002-7522	Panevėžio r. sav., Panevėžio sen., Dragonys	2019-01-03	Žemės ūkio	Kiti žemės ūkio paskirties žemės sklypai	Kadastriniai matavimai (LKS-94)	Magistralinių dujotiekių ir naftotiekių (produktotiekių) apsaugos zonos (III skyrius, penktasis skirsnis)	0,1157	Magistralinių dujotiekių ir naftotiekių (produktotiekių) apsaugos zonos (III skyrius, penktasis skirsnis)	0,1161	-
717.	6615/0002:0092	6615-0002-0092	Panevėžio r. sav., Panevėžio sen., Dragonys	1999-07-30	Miškų ūkio	-	Preliminarūs matavimai	Magistralinių dujotiekių ir naftotiekių (produktotiekių) apsaugos zonos (III skyrius, penktasis skirsnis)	0,0000	Magistralinių dujotiekių ir naftotiekių (produktotiekių) apsaugos zonos (III skyrius, penktasis skirsnis)	0,8450	-
718.	6615/0002:0064	6615-0002-0064	Panevėžio r. sav., Panevėžio sen., Dragonys	1996-12-18	Miškų ūkio	-	Preliminarūs matavimai	Magistralinių dujotiekių ir naftotiekių (produktotiekių) apsaugos zonos (III skyrius, penktasis skirsnis)	0,0000	Magistralinių dujotiekių ir naftotiekių (produktotiekių) apsaugos zonos (III skyrius, penktasis skirsnis)	0,9046	-
719.	6655/0007:0152	4400-0847-0633	Panevėžio r. sav., Panevėžio sen., Girelė	2006-04-27	Žemės ūkio	Kiti žemės ūkio paskirties žemės sklypai	Kadastriniai matavimai (LKS-94)	Magistralinių dujotiekių ir naftotiekių (produktotiekių) apsaugos zonos (III skyrius, penktasis skirsnis)	0,4397	Magistralinių dujotiekių ir naftotiekių (produktotiekių) apsaugos zonos (III skyrius, penktasis skirsnis)	0,4397	-
720.	6655/0007:0187	4400-2371-1431	Panevėžio r. sav., Panevėžio sen., Girelė	2012-05-28	Žemės ūkio	Kiti žemės ūkio paskirties žemės sklypai	Kadastriniai matavimai (LKS-94)	Magistralinių dujotiekių ir naftotiekių (produktotiekių) apsaugos zonos (III skyrius, penktasis skirsnis)	0,4911	Magistralinių dujotiekių ir naftotiekių (produktotiekių) apsaugos zonos (III skyrius, penktasis skirsnis)	0,4965	-
721.	6655/0007:0188	4400-2371-1897	Panevėžio r. sav., Panevėžio sen., Girelė	2012-05-28	Žemės ūkio	Kiti žemės ūkio paskirties žemės sklypai	Kadastriniai matavimai (LKS-94)	Magistralinių dujotiekių ir naftotiekių (produktotiekių) apsaugos zonos (III skyrius, penktasis skirsnis)	0,0786	Magistralinių dujotiekių ir naftotiekių (produktotiekių) apsaugos zonos (III skyrius, penktasis skirsnis)	0,0759	-
722.	6615/0003:0005	6615-0003-0005	Panevėžio r. sav., Panevėžio sen., Grikpėdžiai	1994-09-21	Žemės ūkio	-	Preliminarūs matavimai	Magistralinių dujotiekių ir naftotiekių (produktotiekių) apsaugos zonos (III skyrius, penktasis skirsnis)	0,1669	Magistralinių dujotiekių ir naftotiekių (produktotiekių) apsaugos zonos (III skyrius, penktasis skirsnis)	0,1669	-
723.	6615/0003:0097	4400-2755-0946	Panevėžio r. sav., Panevėžio sen., Grikpėdžiai	2013-09-19	Žemės ūkio	Kiti žemės ūkio paskirties žemės sklypai	Kadastriniai matavimai (LKS-94)	Magistralinių dujotiekių ir naftotiekių (produktotiekių) apsaugos zonos (III skyrius, penktasis skirsnis)	1,0468	Magistralinių dujotiekių ir naftotiekių (produktotiekių) apsaugos zonos (III skyrius, penktasis skirsnis)	1,0591	-
724.	6674/0004:0059	4400-0021-2915	Panevėžio r. sav., Panevėžio sen., Grikpėdžiai	2003-06-09	Miškų ūkio	-	Preliminarūs matavimai	Magistralinių dujotiekių ir naftotiekių (produktotiekių) apsaugos zonos (III skyrius, penktasis skirsnis)	1,6171	Magistralinių dujotiekių ir naftotiekių (produktotiekių) apsaugos zonos (III skyrius, penktasis skirsnis)	1,6158	-
								-	-	Elektros tinklų apsaugos zonos (III skyrius ketvirtasis skirsnis)	0,0006	-
725.	6674/0004:0008	6674-0004-0008	Panevėžio r. sav., Panevėžio sen., Grikpėdžiai	1999-06-04	Miškų ūkio	-	Preliminarūs matavimai	Magistralinių dujotiekių ir naftotiekių (produktotiekių) apsaugos zonos (III skyrius, penktasis skirsnis)	0,0000	Magistralinių dujotiekių ir naftotiekių (produktotiekių) apsaugos zonos (III skyrius, penktasis skirsnis)	0,4678	-
726.	6615/0003:0111	4400-4136-3002	Panevėžio r. sav., Panevėžio sen., Grikpėdžiai	2016-03-24	Žemės ūkio	Kiti žemės ūkio paskirties žemės sklypai	Kadastriniai matavimai (LKS-94)	Magistralinių dujotiekių ir naftotiekių (produktotiekių) apsaugos zonos (III skyrius, penktasis skirsnis)	0,6095	Magistralinių dujotiekių ir naftotiekių (produktotiekių) apsaugos zonos (III skyrius, penktasis skirsnis)	0,6702	-

Eil. Nr.	Žemės sklypo kadastrinis numeris	Žemės sklypo unikalus numeris	Žemės sklypo adresas	Žemės sklypo suformavimo metai	Žemės sklypo paskirtis	Žemės sklypo naudojimo būdas	Žemės sklypo matavimų tipas	Esamos apsaugos zonos pavadinimas	Esamos apsaugos zonos plotas, ha	Planu nustatomos apsaugos zonos pavadinimas	Planu nustatomos apsaugos zonos plotas, ha	Įregistruotų ir Planu nustatomų apsaugos zonų bendras plotas, ha
727.	6615/0003:0074	4400-0842-8651	Panevėžio r. sav., Panevėžio sen., Griepėdžiai	2006-04-21	Žemės ūkio	Kiti žemės ūkio paskirties žemės sklypai	Preliminarūs matavimai	Magistralinių dujotiekių ir naftotiekių (produktotiekių) apsaugos zonos (III skyrius, penktasis skirsnis)	0,3100	Magistralinių dujotiekių ir naftotiekių (produktotiekių) apsaugos zonos (III skyrius, penktasis skirsnis)	0,4999	-
728.	6615/0003:0068	4400-0021-2848	Panevėžio r. sav., Panevėžio sen., Griepėdžiai	2003-06-09	Žemės ūkio	-	Preliminarūs matavimai	Magistralinių dujotiekių ir naftotiekių (produktotiekių) apsaugos zonos (III skyrius, penktasis skirsnis)	2,9265	Magistralinių dujotiekių ir naftotiekių (produktotiekių) apsaugos zonos (III skyrius, penktasis skirsnis)	2,9292	-
729.	6655/0010:0005	6655-0010-0005	Panevėžio r. sav., Panevėžio sen., Katininė	1995-06-30	Miškų ūkio	-	Preliminarūs matavimai	Magistralinių dujotiekių ir naftotiekių (produktotiekių) apsaugos zonos (III skyrius, penktasis skirsnis)	1,3647	Magistralinių dujotiekių ir naftotiekių (produktotiekių) apsaugos zonos (III skyrius, penktasis skirsnis)	1,3650	-
730.	6604/0001:0944	4400-1020-9926	Panevėžio r. sav., Panevėžio sen., Kiūčiai	2007-01-11	Žemės ūkio	Kiti žemės ūkio paskirties žemės sklypai	Preliminarūs matavimai	Magistralinių dujotiekių ir naftotiekių (produktotiekių) apsaugos zonos (III skyrius, penktasis skirsnis)	0,0700	Magistralinių dujotiekių ir naftotiekių (produktotiekių) apsaugos zonos (III skyrius, penktasis skirsnis)	0,1301	-
731.	6604/0001:0185	6604-0001-0185	Panevėžio r. sav., Panevėžio sen., Kiūčiai	1998-09-03	Žemės ūkio	-	Preliminarūs matavimai	Magistralinių dujotiekių ir naftotiekių (produktotiekių) apsaugos zonos (III skyrius, penktasis skirsnis)	0,0000	Magistralinių dujotiekių ir naftotiekių (produktotiekių) apsaugos zonos (III skyrius, penktasis skirsnis)	0,1552	-
732.	6604/0001:0943	4400-1020-9874	Panevėžio r. sav., Panevėžio sen., Kiūčiai	2007-01-11	Žemės ūkio	Kiti žemės ūkio paskirties žemės sklypai	Preliminarūs matavimai	Magistralinių dujotiekių ir naftotiekių (produktotiekių) apsaugos zonos (III skyrius, penktasis skirsnis)	0,0200	Magistralinių dujotiekių ir naftotiekių (produktotiekių) apsaugos zonos (III skyrius, penktasis skirsnis)	0,0328	-
733.	6604/0001:0186	6604-0001-0186	Panevėžio r. sav., Panevėžio sen., Kiūčiai	1998-09-03	Žemės ūkio	-	Preliminarūs matavimai	Magistralinių dujotiekių ir naftotiekių (produktotiekių) apsaugos zonos (III skyrius, penktasis skirsnis)	0,0000	Magistralinių dujotiekių ir naftotiekių (produktotiekių) apsaugos zonos (III skyrius, penktasis skirsnis)	0,1978	-
734.	6604/0001:0159	6604-0001-0159	Panevėžio r. sav., Panevėžio sen., Kiūčiai	1996-11-25	Žemės ūkio	-	Preliminarūs matavimai	Magistralinių dujotiekių ir naftotiekių (produktotiekių) apsaugos zonos (III skyrius, penktasis skirsnis)	0,0000	Magistralinių dujotiekių ir naftotiekių (produktotiekių) apsaugos zonos (III skyrius, penktasis skirsnis)	0,4125	-
								-	-	Elektros tinklų apsaugos zonos (III skyrius ketvirtasis skirsnis)	0,0009	-
735.	6655/0002:0205	4400-0738-9637	Panevėžio r. sav., Panevėžio sen., Maksvytiškiai	2005-11-29	Žemės ūkio	Kiti žemės ūkio paskirties žemės sklypai	Preliminarūs matavimai	Magistralinių dujotiekių ir naftotiekių (produktotiekių) apsaugos zonos (III skyrius, penktasis skirsnis)	0,2500	Magistralinių dujotiekių ir naftotiekių (produktotiekių) apsaugos zonos (III skyrius, penktasis skirsnis)	0,4386	-
								Elektros tinklų apsaugos zonos (III skyrius ketvirtasis skirsnis)	0,05	Elektros tinklų apsaugos zonos (III skyrius ketvirtasis skirsnis)	0,0003	0,0503
736.	6655/0003:0113	4400-4939-6966	Panevėžio r. sav., Panevėžio sen., Maksvytiškiai	2018-02-22	Miškų ūkio	Ūkinių miškų sklypai	Kadastriniai matavimai (LKS-94)	Magistralinių dujotiekių ir naftotiekių (produktotiekių) apsaugos zonos (III skyrius, penktasis skirsnis)	0,7993	Magistralinių dujotiekių ir naftotiekių (produktotiekių) apsaugos zonos (III skyrius, penktasis skirsnis)	0,7951	-
								-	-	Elektros tinklų apsaugos zonos (III skyrius ketvirtasis skirsnis)	0,0131	-
737.	6655/0003:0343	4400-1573-5674	Panevėžio r. sav., Panevėžio sen., Maksvytiškiai	2008-05-12	Žemės ūkio	Kiti žemės ūkio paskirties žemės sklypai	Preliminarūs matavimai	Magistralinių dujotiekių ir naftotiekių (produktotiekių) apsaugos zonos (III skyrius, penktasis skirsnis)	0,0600	Magistralinių dujotiekių ir naftotiekių (produktotiekių) apsaugos zonos (III skyrius, penktasis skirsnis)	0,1338	-
738.	6655/0003:0495	4400-4241-3543	Panevėžio r. sav., Panevėžio sen., Maksvytiškiai	2017-06-12	Žemės ūkio	Kiti žemės ūkio paskirties žemės sklypai	Kadastriniai matavimai (LKS-94)	Magistralinių dujotiekių ir naftotiekių (produktotiekių) apsaugos zonos (III skyrius, penktasis skirsnis)	0,5557	Magistralinių dujotiekių ir naftotiekių (produktotiekių) apsaugos zonos (III skyrius, penktasis skirsnis)	0,5219	-
								Elektros tinklų apsaugos zonos (III skyrius ketvirtasis skirsnis)	0,076	Elektros tinklų apsaugos zonos (III skyrius ketvirtasis skirsnis)	0,0699	0,1459

Eil. Nr.	Žemės sklypo kadastrinis numeris	Žemės sklypo unikalus numeris	Žemės sklypo adresas	Žemės sklypo suformavimo metai	Žemės sklypo paskirtis	Žemės sklypo naudojimo būdas	Žemės sklypo matavimų tipas	Esamos apsaugos zonos pavadinimas	Esamos apsaugos zonos plotas, ha	Planu nustatomos apsaugos zonos pavadinimas	Planu nustatomos apsaugos zonos plotas, ha	Įregistruotų ir Planu nustatomų apsaugos zonų bendras plotas, ha
739.	6655/0003:0333	4400-1251-1741	Panevėžio r. sav., Panevėžio sen., Maksvytiškiai	2007-10-22	Žemės ūkio	Kiti žemės ūkio paskirties žemės sklypai	Kadastriniai matavimai (LKS-94)	Magistralinių dujotiekių ir naftotiekių (produktotiekių) apsaugos zonos (III skyrius, penktasis skirsnis)	0,2250	Magistralinių dujotiekių ir naftotiekių (produktotiekių) apsaugos zonos (III skyrius, penktasis skirsnis)	0,2428	-
740.	6655/0003:0385	4400-2292-2276	Panevėžio r. sav., Panevėžio sen., Maksvytiškiai	2012-01-31	Žemės ūkio	Kiti žemės ūkio paskirties žemės sklypai	Preliminarūs matavimai	Magistralinių dujotiekių ir naftotiekių (produktotiekių) apsaugos zonos (III skyrius, penktasis skirsnis)	0,1745	Magistralinių dujotiekių ir naftotiekių (produktotiekių) apsaugos zonos (III skyrius, penktasis skirsnis)	0,1745	-
741.	6655/0002:0053	6655-0002-0053	Panevėžio r. sav., Panevėžio sen., Maksvytiškiai	2000-08-25	Žemės ūkio	-	Preliminarūs matavimai	Magistralinių dujotiekių ir naftotiekių (produktotiekių) apsaugos zonos (III skyrius, penktasis skirsnis)	0,1400	Magistralinių dujotiekių ir naftotiekių (produktotiekių) apsaugos zonos (III skyrius, penktasis skirsnis)	0,2429	-
								-	-	Elektros tinklų apsaugos zonos (III skyrius ketvirtasis skirsnis)	0,0002	-
742.	6655/0002:0255	4400-1147-7513	Panevėžio r. sav., Panevėžio sen., Maksvytiškiai	2007-06-27	Žemės ūkio	Kiti žemės ūkio paskirties žemės sklypai	Preliminarūs matavimai	Magistralinių dujotiekių ir naftotiekių (produktotiekių) apsaugos zonos (III skyrius, penktasis skirsnis)	0,4500	Magistralinių dujotiekių ir naftotiekių (produktotiekių) apsaugos zonos (III skyrius, penktasis skirsnis)	0,7047	-
								-	-	Elektros tinklų apsaugos zonos (III skyrius ketvirtasis skirsnis)	0,0134	-
743.	6655/0002:0189	4400-0632-1497	Panevėžio r. sav., Panevėžio sen., Maksvytiškiai	2005-07-07	Žemės ūkio	Kiti žemės ūkio paskirties žemės sklypai	Preliminarūs matavimai	Magistralinių dujotiekių ir naftotiekių (produktotiekių) apsaugos zonos (III skyrius, penktasis skirsnis)	0,0400	Magistralinių dujotiekių ir naftotiekių (produktotiekių) apsaugos zonos (III skyrius, penktasis skirsnis)	0,0580	-
744.	6655/0002:0110	6655-0002-0110	Panevėžio r. sav., Panevėžio sen., Maksvytiškiai	2003-03-03	Žemės ūkio	-	Preliminarūs matavimai	Magistralinių dujotiekių ir naftotiekių (produktotiekių) apsaugos zonos (III skyrius, penktasis skirsnis)	0,1100	Magistralinių dujotiekių ir naftotiekių (produktotiekių) apsaugos zonos (III skyrius, penktasis skirsnis)	0,1398	-
								-	-	Elektros tinklų apsaugos zonos (III skyrius ketvirtasis skirsnis)	0,0003	-
745.	6655/0002:0060	6655-0002-0060	Panevėžio r. sav., Panevėžio sen., Maksvytiškiai	2001-03-19	Žemės ūkio	-	Preliminarūs matavimai	Magistralinių dujotiekių ir naftotiekių (produktotiekių) apsaugos zonos (III skyrius, penktasis skirsnis)	0,0800	Magistralinių dujotiekių ir naftotiekių (produktotiekių) apsaugos zonos (III skyrius, penktasis skirsnis)	0,2049	-
746.	6655/0002:0199	4400-0672-1502	Panevėžio r. sav., Panevėžio sen., Maksvytiškiai	2005-09-05	Žemės ūkio	Kiti žemės ūkio paskirties žemės sklypai	Preliminarūs matavimai	Magistralinių dujotiekių ir naftotiekių (produktotiekių) apsaugos zonos (III skyrius, penktasis skirsnis)	0,0800	Magistralinių dujotiekių ir naftotiekių (produktotiekių) apsaugos zonos (III skyrius, penktasis skirsnis)	0,0610	-
747.	6655/0003:0331	4400-1251-0977	Panevėžio r. sav., Panevėžio sen., Maksvytiškiai	2007-10-22	Žemės ūkio	Kiti žemės ūkio paskirties žemės sklypai	Kadastriniai matavimai (LKS-94)	Magistralinių dujotiekių ir naftotiekių (produktotiekių) apsaugos zonos (III skyrius, penktasis skirsnis)	0,0403	Magistralinių dujotiekių ir naftotiekių (produktotiekių) apsaugos zonos (III skyrius, penktasis skirsnis)	0,0569	-
748.	6655/0003:0073	6655-0003-0073	Panevėžio r. sav., Panevėžio sen., Maksvytiškiai	2000-08-25	Žemės ūkio	-	Preliminarūs matavimai	Magistralinių dujotiekių ir naftotiekių (produktotiekių) apsaugos zonos (III skyrius, penktasis skirsnis)	0,0023	Magistralinių dujotiekių ir naftotiekių (produktotiekių) apsaugos zonos (III skyrius, penktasis skirsnis)	0,4067	-
749.	6655/0002:0077	6655-0002-0077	Panevėžio r. sav., Panevėžio sen., Maksvytiškiai	2001-07-25	Žemės ūkio	-	Preliminarūs matavimai	Magistralinių dujotiekių ir naftotiekių (produktotiekių) apsaugos zonos (III skyrius, penktasis skirsnis)	0,2786	Magistralinių dujotiekių ir naftotiekių (produktotiekių) apsaugos zonos (III skyrius, penktasis skirsnis)	0,2787	-
750.	6655/0002:0061	6655-0002-0061	Panevėžio r. sav., Panevėžio sen., Maksvytiškiai	2001-03-19	Žemės ūkio	-	Preliminarūs matavimai	Magistralinių dujotiekių ir naftotiekių (produktotiekių) apsaugos zonos (III skyrius, penktasis skirsnis)	0,0010	Magistralinių dujotiekių ir naftotiekių (produktotiekių) apsaugos zonos (III skyrius, penktasis skirsnis)	0,0010	-

Eil. Nr.	Žemės sklypo kadastrinis numeris	Žemės sklypo unikalus numeris	Žemės sklypo adresas	Žemės sklypo suformavimo metai	Žemės sklypo paskirtis	Žemės sklypo naudojimo būdas	Žemės sklypo matavimų tipas	Esamos apsaugos zonos pavadinimas	Esamos apsaugos zonos plotas, ha	Planu nustatomos apsaugos zonos pavadinimas	Planu nustatomos apsaugos zonos plotas, ha	Įregistruotų ir Planu nustatomų apsaugos zonų bendras plotas, ha
751.	6655/0002:0286	4400-1806-1668	Panevėžio r. sav., Panevėžio sen., Maksvytiškiai	2009-01-21	Žemės ūkio	Kiti žemės ūkio paskirties žemės sklypai	Preliminarūs matavimai	Magistralinių dujotiekių ir naftotiekių (produktotiekių) apsaugos zonos (III skyrius, penktasis skirsnis)	0,1200	Magistralinių dujotiekių ir naftotiekių (produktotiekių) apsaugos zonos (III skyrius, penktasis skirsnis)	0,1066	-
752.	6655/0002:0085	6655-0002-0085	Panevėžio r. sav., Panevėžio sen., Maksvytiškiai	2002-05-09	Žemės ūkio	-	Preliminarūs matavimai	Magistralinių dujotiekių ir naftotiekių (produktotiekių) apsaugos zonos (III skyrius, penktasis skirsnis)	0,4076	Magistralinių dujotiekių ir naftotiekių (produktotiekių) apsaugos zonos (III skyrius, penktasis skirsnis)	0,4080	-
753.	6655/0002:0256	4400-1147-7657	Panevėžio r. sav., Panevėžio sen., Maksvytiškiai	2007-06-27	Žemės ūkio	Kiti žemės ūkio paskirties žemės sklypai	Preliminarūs matavimai	Magistralinių dujotiekių ir naftotiekių (produktotiekių) apsaugos zonos (III skyrius, penktasis skirsnis)	0,3600	Magistralinių dujotiekių ir naftotiekių (produktotiekių) apsaugos zonos (III skyrius, penktasis skirsnis)	0,3225	-
754.	6655/0002:0078	6655-0002-0078	Panevėžio r. sav., Panevėžio sen., Maksvytiškiai	2001-07-25	Žemės ūkio	-	Preliminarūs matavimai	Magistralinių dujotiekių ir naftotiekių (produktotiekių) apsaugos zonos (III skyrius, penktasis skirsnis)	0,3568	Magistralinių dujotiekių ir naftotiekių (produktotiekių) apsaugos zonos (III skyrius, penktasis skirsnis)	0,3568	-
755.	6655/0002:0208	4400-0826-1743	Panevėžio r. sav., Panevėžio sen., Maksvytiškiai	2006-03-30	Žemės ūkio	Kiti žemės ūkio paskirties žemės sklypai	Kadastriniai matavimai (LKS-94)	Magistralinių dujotiekių ir naftotiekių (produktotiekių) apsaugos zonos (III skyrius, penktasis skirsnis)	0,1864	Magistralinių dujotiekių ir naftotiekių (produktotiekių) apsaugos zonos (III skyrius, penktasis skirsnis)	0,1807	-
								Elektros tinklų apsaugos zonos (III skyrius ketvirtasis skirsnis)	0,0451	Elektros tinklų apsaugos zonos (III skyrius ketvirtasis skirsnis)	0,0000	0,0451
756.	6655/0002:0257	4400-1147-7798	Panevėžio r. sav., Panevėžio sen., Maksvytiškiai	2007-06-27	Žemės ūkio	Kiti žemės ūkio paskirties žemės sklypai	Preliminarūs matavimai	Magistralinių dujotiekių ir naftotiekių (produktotiekių) apsaugos zonos (III skyrius, penktasis skirsnis)	0,2000	Magistralinių dujotiekių ir naftotiekių (produktotiekių) apsaugos zonos (III skyrius, penktasis skirsnis)	0,2388	-
757.	6655/0003:0059	6655-0003-0059	Panevėžio r. sav., Panevėžio sen., Maksvytiškiai	1998-09-18	Žemės ūkio	-	Preliminarūs matavimai	Magistralinių dujotiekių ir naftotiekių (produktotiekių) apsaugos zonos (III skyrius, penktasis skirsnis)	0,0000	Magistralinių dujotiekių ir naftotiekių (produktotiekių) apsaugos zonos (III skyrius, penktasis skirsnis)	2,3074	-
								-	-	Elektros tinklų apsaugos zonos (III skyrius ketvirtasis skirsnis)	0,0327	-
758.	6655/0002:0194	4400-0643-5078	Panevėžio r. sav., Panevėžio sen., Maksvytiškiai	2005-07-22	Žemės ūkio	Kiti žemės ūkio paskirties žemės sklypai	Preliminarūs matavimai	Magistralinių dujotiekių ir naftotiekių (produktotiekių) apsaugos zonos (III skyrius, penktasis skirsnis)	0,1100	Magistralinių dujotiekių ir naftotiekių (produktotiekių) apsaugos zonos (III skyrius, penktasis skirsnis)	0,1423	-
759.	6655/0003:0088	6655-0003-0088	Panevėžio r. sav., Panevėžio sen., Maksvytiškiai	2001-11-26	Miškų ūkio	Ūkinių miškų sklypai	Kadastriniai matavimai (LKS-94)	Magistralinių dujotiekių ir naftotiekių (produktotiekių) apsaugos zonos (III skyrius, penktasis skirsnis)	1,7745	Magistralinių dujotiekių ir naftotiekių (produktotiekių) apsaugos zonos (III skyrius, penktasis skirsnis)	1,7574	-
								Elektros tinklų apsaugos zonos (III skyrius ketvirtasis skirsnis)	0,067	Elektros tinklų apsaugos zonos (III skyrius ketvirtasis skirsnis)	0,0354	0,1024
760.	6655/0003:0386	4400-2292-3984	Panevėžio r. sav., Panevėžio sen., Maksvytiškiai	2012-02-01	Žemės ūkio	Kiti žemės ūkio paskirties žemės sklypai	Preliminarūs matavimai	Magistralinių dujotiekių ir naftotiekių (produktotiekių) apsaugos zonos (III skyrius, penktasis skirsnis)	0,0600	Magistralinių dujotiekių ir naftotiekių (produktotiekių) apsaugos zonos (III skyrius, penktasis skirsnis)	0,1291	-
761.	6655/0003:0083	6655-0003-0083	Panevėžio r. sav., Panevėžio sen., Maksvytiškiai	2001-03-30	Žemės ūkio	-	Preliminarūs matavimai	Magistralinių dujotiekių ir naftotiekių (produktotiekių) apsaugos zonos (III skyrius, penktasis skirsnis)	0,0680	Magistralinių dujotiekių ir naftotiekių (produktotiekių) apsaugos zonos (III skyrius, penktasis skirsnis)	0,0679	-
								-	-	Elektros tinklų apsaugos zonos (III skyrius ketvirtasis skirsnis)	0,0012	-

Eil. Nr.	Žemės sklypo kadastrinis numeris	Žemės sklypo unikalus numeris	Žemės sklypo adresas	Žemės sklypo suformavimo metai	Žemės sklypo paskirtis	Žemės sklypo naudojimo būdas	Žemės sklypo matavimų tipas	Esamos apsaugos zonos pavadinimas	Esamos apsaugos zonos plotas, ha	Planu nustatomos apsaugos zonos pavadinimas	Planu nustatomos apsaugos zonos plotas, ha	Įregistruotų ir Planu nustatomų apsaugos zonų bendras plotas, ha
762.	6655/0002:0153	4400-0225-3363	Panevėžio r. sav., Panevėžio sen., Maksvytiškiai	2004-02-26	Žemės ūkio	-	Preliminarūs matavimai	Magistralinių dujotiekių ir naftotiekių (produktotiekių) apsaugos zonos (III skyrius, penktasis skirsnis)	0,3200	Magistralinių dujotiekių ir naftotiekių (produktotiekių) apsaugos zonos (III skyrius, penktasis skirsnis)	0,2119	-
763.	6655/0002:0254	4400-1147-7202	Panevėžio r. sav., Panevėžio sen., Maksvytiškiai	2007-06-27	Žemės ūkio	Kiti žemės ūkio paskirties žemės sklypai	Kadastriniai matavimai (LKS-94)	Magistralinių dujotiekių ir naftotiekių (produktotiekių) apsaugos zonos (III skyrius, penktasis skirsnis)	0,0154	Magistralinių dujotiekių ir naftotiekių (produktotiekių) apsaugos zonos (III skyrius, penktasis skirsnis)	0,0154	-
764.	6655/0003:0075	6655-0003-0075	Panevėžio r. sav., Panevėžio sen., Maksvytiškiai	2000-08-30	Miškų ūkio	-	Preliminarūs matavimai	Magistralinių dujotiekių ir naftotiekių (produktotiekių) apsaugos zonos (III skyrius, penktasis skirsnis)	0,3282	Magistralinių dujotiekių ir naftotiekių (produktotiekių) apsaugos zonos (III skyrius, penktasis skirsnis)	0,3403	-
								-	-	Elektros tinklų apsaugos zonos (III skyrius, ketvirtasis skirsnis)	0,0028	-
765.	6655/0002:0258	4400-1147-7902	Panevėžio r. sav., Panevėžio sen., Maksvytiškiai	2007-06-27	Žemės ūkio	Kiti žemės ūkio paskirties žemės sklypai	Preliminarūs matavimai	Magistralinių dujotiekių ir naftotiekių (produktotiekių) apsaugos zonos (III skyrius, penktasis skirsnis)	0,0800	Magistralinių dujotiekių ir naftotiekių (produktotiekių) apsaugos zonos (III skyrius, penktasis skirsnis)	0,0962	-
766.	6655/0002:0173	4400-0418-3298	Panevėžio r. sav., Panevėžio sen., Maksvytiškiai	2004-10-12	Žemės ūkio	-	Preliminarūs matavimai	Magistralinių dujotiekių ir naftotiekių (produktotiekių) apsaugos zonos (III skyrius, penktasis skirsnis)	-	Magistralinių dujotiekių ir naftotiekių (produktotiekių) apsaugos zonos (III skyrius, penktasis skirsnis)	0,0054	-
767.	6655/0003:0225	4400-0638-1731	Panevėžio r. sav., Panevėžio sen., Maksvytiškiai	2005-07-14	Žemės ūkio	Kiti žemės ūkio paskirties žemės sklypai	Preliminarūs matavimai	Magistralinių dujotiekių ir naftotiekių (produktotiekių) apsaugos zonos (III skyrius, penktasis skirsnis)	0,2377	Magistralinių dujotiekių ir naftotiekių (produktotiekių) apsaugos zonos (III skyrius, penktasis skirsnis)	0,2377	-
768.	6655/0003:0335	4400-1288-9402	Panevėžio r. sav., Panevėžio sen., Maksvytiškiai	2007-11-12	Žemės ūkio	Kiti žemės ūkio paskirties žemės sklypai	Preliminarūs matavimai	Magistralinių dujotiekių ir naftotiekių (produktotiekių) apsaugos zonos (III skyrius, penktasis skirsnis)	0,3305	Magistralinių dujotiekių ir naftotiekių (produktotiekių) apsaugos zonos (III skyrius, penktasis skirsnis)	0,3305	-
769.	6655/0003:0224	4400-0638-1253	Panevėžio r. sav., Panevėžio sen., Maksvytiškiai	2005-07-14	Žemės ūkio	Kiti žemės ūkio paskirties žemės sklypai	Preliminarūs matavimai	Magistralinių dujotiekių ir naftotiekių (produktotiekių) apsaugos zonos (III skyrius, penktasis skirsnis)	0,0051	Magistralinių dujotiekių ir naftotiekių (produktotiekių) apsaugos zonos (III skyrius, penktasis skirsnis)	0,0417	-
770.	6655/0003:0332	4400-1251-1330	Panevėžio r. sav., Panevėžio sen., Maksvytiškiai	2007-10-22	Žemės ūkio	Kiti žemės ūkio paskirties žemės sklypai	Kadastriniai matavimai (LKS-94)	Magistralinių dujotiekių ir naftotiekių (produktotiekių) apsaugos zonos (III skyrius, penktasis skirsnis)	0,0106	Magistralinių dujotiekių ir naftotiekių (produktotiekių) apsaugos zonos (III skyrius, penktasis skirsnis)	0,0096	-
771.	6655/0003:0336	4400-1288-9502	Panevėžio r. sav., Panevėžio sen., Maksvytiškiai	2007-11-12	Žemės ūkio	Kiti žemės ūkio paskirties žemės sklypai	Preliminarūs matavimai	Magistralinių dujotiekių ir naftotiekių (produktotiekių) apsaugos zonos (III skyrius, penktasis skirsnis)	0,2826	Magistralinių dujotiekių ir naftotiekių (produktotiekių) apsaugos zonos (III skyrius, penktasis skirsnis)	0,2826	-
772.	6655/0002:0302	4400-2344-2786	Panevėžio r. sav., Panevėžio sen., Maksvytiškiai	2012-04-18	Žemės ūkio	Kiti žemės ūkio paskirties žemės sklypai	Preliminarūs matavimai	Magistralinių dujotiekių ir naftotiekių (produktotiekių) apsaugos zonos (III skyrius, penktasis skirsnis)	0,0900	Magistralinių dujotiekių ir naftotiekių (produktotiekių) apsaugos zonos (III skyrius, penktasis skirsnis)	0,0832	-
773.	6655/0002:0111	6655-0002-0111	Panevėžio r. sav., Panevėžio sen., Maksvytiškiai	2003-03-03	Žemės ūkio	-	Preliminarūs matavimai	Magistralinių dujotiekių ir naftotiekių (produktotiekių) apsaugos zonos (III skyrius, penktasis skirsnis)	0,0004	Magistralinių dujotiekių ir naftotiekių (produktotiekių) apsaugos zonos (III skyrius, penktasis skirsnis)	0,0004	-

Eil. Nr.	Žemės sklypo kadastrinis numeris	Žemės sklypo unikalus numeris	Žemės sklypo adresas	Žemės sklypo suformavimo metai	Žemės sklypo paskirtis	Žemės sklypo naudojimo būdas	Žemės sklypo matavimų tipas	Esamos apsaugos zonos pavadinimas	Esamos apsaugos zonos plotas, ha	Planu nustatomos apsaugos zonos pavadinimas	Planu nustatomos apsaugos zonos plotas, ha	Įregistruotų ir Planu nustatomų apsaugos zonų bendras plotas, ha
774.	6655/0002:0050	6655-0002-0050	Panevėžio r. sav., Panevėžio sen., Maksvytiškiai	2000-08-09	Žemės ūkio	Kiti žemės ūkio paskirties žemės sklypai	Kadastriniai matavimai (LKS-94)	Magistralinių dujotiekių ir naftotiekių (produktotiekių) apsaugos zonos (III skyrius, penktasis skirsnis)	0,1647	Magistralinių dujotiekių ir naftotiekių (produktotiekių) apsaugos zonos (III skyrius, penktasis skirsnis)	0,1649	-
775.	6655/0002:0062	6655-0002-0062	Panevėžio r. sav., Panevėžio sen., Maksvytiškiai	2001-03-30	Žemės ūkio	-	Preliminarūs matavimai	Magistralinių dujotiekių ir naftotiekių (produktotiekių) apsaugos zonos (III skyrius, penktasis skirsnis)	-	Magistralinių dujotiekių ir naftotiekių (produktotiekių) apsaugos zonos (III skyrius, penktasis skirsnis)	0,0156	-
776.	6655/0003:0344	4400-1573-6906	Panevėžio r. sav., Panevėžio sen., Maksvytiškiai	2008-05-12	Žemės ūkio	Kiti žemės ūkio paskirties žemės sklypai	Preliminarūs matavimai	Magistralinių dujotiekių ir naftotiekių (produktotiekių) apsaugos zonos (III skyrius, penktasis skirsnis)	0,0500	Magistralinių dujotiekių ir naftotiekių (produktotiekių) apsaugos zonos (III skyrius, penktasis skirsnis)	0,2658	-
777.	6655/0003:0339	4400-1459-2653	Panevėžio r. sav., Panevėžio sen., Maksvytiškiai	2007-12-19	Žemės ūkio	Kiti žemės ūkio paskirties žemės sklypai	Preliminarūs matavimai	Magistralinių dujotiekių ir naftotiekių (produktotiekių) apsaugos zonos (III skyrius, penktasis skirsnis)	1,7700	Magistralinių dujotiekių ir naftotiekių (produktotiekių) apsaugos zonos (III skyrius, penktasis skirsnis)	0,6405	-
778.	6655/0003:0074	6655-0003-0074	Panevėžio r. sav., Panevėžio sen., Maksvytiškiai	2000-08-30	Žemės ūkio	-	Preliminarūs matavimai	Magistralinių dujotiekių ir naftotiekių (produktotiekių) apsaugos zonos (III skyrius, penktasis skirsnis)	0,3114	Magistralinių dujotiekių ir naftotiekių (produktotiekių) apsaugos zonos (III skyrius, penktasis skirsnis)	0,5985	-
								-	-	Elektros tinklų apsaugos zonos (III skyrius ketvirtasis skirsnis)	0,0141	-
779.	6655/0002:0241	4400-1064-7542	Panevėžio r. sav., Panevėžio sen., Maksvytiškiai	2007-03-23	Žemės ūkio	Kiti žemės ūkio paskirties žemės sklypai	Preliminarūs matavimai	Magistralinių dujotiekių ir naftotiekių (produktotiekių) apsaugos zonos (III skyrius, penktasis skirsnis)	0,0264	Magistralinių dujotiekių ir naftotiekių (produktotiekių) apsaugos zonos (III skyrius, penktasis skirsnis)	0,0264	-
								Elektros tinklų apsaugos zonos (III skyrius ketvirtasis skirsnis)	0,01	Elektros tinklų apsaugos zonos (III skyrius ketvirtasis skirsnis)	0,0089	0,0189
780.	6655/0002:0195	4400-0643-5294	Panevėžio r. sav., Panevėžio sen., Maksvytiškiai	2005-07-22	Žemės ūkio	Kiti žemės ūkio paskirties žemės sklypai	Kadastriniai matavimai (LKS-94)	Magistralinių dujotiekių ir naftotiekių (produktotiekių) apsaugos zonos (III skyrius, penktasis skirsnis)	0,1053	Magistralinių dujotiekių ir naftotiekių (produktotiekių) apsaugos zonos (III skyrius, penktasis skirsnis)	0,0963	-
781.	6655/0002:0303	4400-2344-2814	Panevėžio r. sav., Panevėžio sen., Maksvytiškiai	2012-04-18	Žemės ūkio	Kiti žemės ūkio paskirties žemės sklypai	Preliminarūs matavimai	Magistralinių dujotiekių ir naftotiekių (produktotiekių) apsaugos zonos (III skyrius, penktasis skirsnis)	0,0900	Magistralinių dujotiekių ir naftotiekių (produktotiekių) apsaugos zonos (III skyrius, penktasis skirsnis)	0,1473	-
782.	6655/0003:0501	4400-4939-6881	Panevėžio r. sav., Panevėžio sen., Maksvytiškiai	2018-02-22	Miškų ūkio	Ūkinių miškų sklypai	Kadastriniai matavimai (LKS-94)	Magistralinių dujotiekių ir naftotiekių (produktotiekių) apsaugos zonos (III skyrius, penktasis skirsnis)	0,4867	Magistralinių dujotiekių ir naftotiekių (produktotiekių) apsaugos zonos (III skyrius, penktasis skirsnis)	0,4872	-
								Elektros tinklų apsaugos zonos (III skyrius ketvirtasis skirsnis)	0,0244	Elektros tinklų apsaugos zonos (III skyrius ketvirtasis skirsnis)	0,0281	0,0525
783.	6655/0003:0076	6655-0003-0076	Panevėžio r. sav., Panevėžio sen., Maksvytiškiai	2000-10-26	Žemės ūkio	-	Preliminarūs matavimai	Magistralinių dujotiekių ir naftotiekių (produktotiekių) apsaugos zonos (III skyrius, penktasis skirsnis)	0,3552	Magistralinių dujotiekių ir naftotiekių (produktotiekių) apsaugos zonos (III skyrius, penktasis skirsnis)	0,3549	-
								-	-	Elektros tinklų apsaugos zonos (III skyrius ketvirtasis skirsnis)	0,0011	-
784.	6655/0003:0065	6655-0003-0065	Panevėžio r. sav., Panevėžio sen., Maksvytiškiai	1998-12-11	Žemės ūkio	-	Preliminarūs matavimai	Magistralinių dujotiekių ir naftotiekių (produktotiekių) apsaugos zonos (III skyrius, penktasis skirsnis)	0,0000	Magistralinių dujotiekių ir naftotiekių (produktotiekių) apsaugos zonos (III skyrius, penktasis skirsnis)	2,6007	-
								-	-	Elektros tinklų apsaugos zonos (III skyrius ketvirtasis skirsnis)	0,0003	-

Eil. Nr.	Žemės sklypo kadastrinis numeris	Žemės sklypo unikalus numeris	Žemės sklypo adresas	Žemės sklypo suformavimo metai	Žemės sklypo paskirtis	Žemės sklypo naudojimo būdas	Žemės sklypo matavimų tipas	Esamos apsaugos zonos pavadinimas	Esamos apsaugos zonos plotas, ha	Planu nustatomos apsaugos zonos pavadinimas	Planu nustatomos apsaugos zonos plotas, ha	Įregistruotų ir Planu nustatomų apsaugos zonų bendras plotas, ha
785.	6655/0002:0200	4400-0672-1568	Panevėžio r. sav., Panevėžio sen., Maksvytiškiai	2005-09-05	Žemės ūkio	Kiti žemės ūkio paskirties žemės sklypai	Preliminarūs matavimai	Magistralinių dujotiekių ir naftotiekių (produktotiekių) apsaugos zonos (III skyrius, penktasis skirsnis)	0,0800	Magistralinių dujotiekių ir naftotiekių (produktotiekių) apsaugos zonos (III skyrius, penktasis skirsnis)	0,2012	-
786.	6655/0003:0496	4400-4241-1327	Panevėžio r. sav., Panevėžio sen., Maksvytiškiai	2017-06-12	Žemės ūkio	Kiti žemės ūkio paskirties žemės sklypai	Kadastriniai matavimai (LKS-94)	Magistralinių dujotiekių ir naftotiekių (produktotiekių) apsaugos zonos (III skyrius, penktasis skirsnis)	0,9605	Magistralinių dujotiekių ir naftotiekių (produktotiekių) apsaugos zonos (III skyrius, penktasis skirsnis)	1,0224	-
787.	6655/0002:0249	4400-1078-4275	Panevėžio r. sav., Panevėžio sen., Maksvytiškiai	2007-04-16	Žemės ūkio	Kiti žemės ūkio paskirties žemės sklypai	Preliminarūs matavimai	Elektros tinklų apsaugos zonos (III skyrius ketvirtasis skirsnis)	0,02	Elektros tinklų apsaugos zonos (III skyrius ketvirtasis skirsnis)	0,0034	0,0234
788.	6655/0003:0006	4400-2634-4670	Panevėžio r. sav., Panevėžio sen., Maksvytiškiai	2013-04-08	Žemės ūkio	Kiti žemės ūkio paskirties žemės sklypai	Kadastriniai matavimai (LKS-94)	-	-	Elektros tinklų apsaugos zonos (III skyrius ketvirtasis skirsnis)	0,0024	-
789.	6655/0003:0135	4400-0078-6943	Panevėžio r. sav., Panevėžio sen., Maksvytiškiai	2003-09-03	Miškų ūkio	-	Preliminarūs matavimai	-	-	Elektros tinklų apsaugos zonos (III skyrius ketvirtasis skirsnis)	0,0006	-
790.	6655/0003:0132	6655-0003-0132	Panevėžio r. sav., Panevėžio sen., Maksvytiškiai, Verslo g. 11	2003-01-07	Kita (žemės)	-	Kadastriniai matavimai (LKS-94)	Magistralinių dujotiekių ir naftotiekių (produktotiekių) apsaugos zonos (III skyrius, penktasis skirsnis)	3,8841	Magistralinių dujotiekių ir naftotiekių (produktotiekių) apsaugos zonos (III skyrius, penktasis skirsnis)	11,0097	-
								Elektros tinklų apsaugos zonos (III skyrius ketvirtasis skirsnis)	1,3935	Elektros tinklų apsaugos zonos (III skyrius ketvirtasis skirsnis)	0,4617	1,8552
791.	6655/0003:0094	6655-0003-0094	Panevėžio r. sav., Panevėžio sen., Maksvytiškiai, Verslo g. 21	2001-12-12	Kita (žemės)	Komeracinės paskirties objektų teritorijos	Kadastriniai matavimai (LKS-94)	Magistralinių dujotiekių ir naftotiekių (produktotiekių) apsaugos zonos (III skyrius, penktasis skirsnis)	0,2950	Magistralinių dujotiekių ir naftotiekių (produktotiekių) apsaugos zonos (III skyrius, penktasis skirsnis)	0,2948	-
								Elektros tinklų apsaugos zonos (III skyrius ketvirtasis skirsnis)	0	Elektros tinklų apsaugos zonos (III skyrius ketvirtasis skirsnis)	0,0151	0,0151
792.	6655/0003:0334	4400-1251-1896	Panevėžio r. sav., Panevėžio sen., Maksvytiškiai, Verslo g. 23	1997-11-06	Žemės ūkio	Kiti žemės ūkio paskirties žemės sklypai	Kadastriniai matavimai (LKS-94)	Magistralinių dujotiekių ir naftotiekių (produktotiekių) apsaugos zonos (III skyrius, penktasis skirsnis)	0,1419	Magistralinių dujotiekių ir naftotiekių (produktotiekių) apsaugos zonos (III skyrius, penktasis skirsnis)	0,1497	-
793.	6655/0002:0042	6655-0002-0042	Panevėžio r. sav., Panevėžio sen., Maksvytiškiai, Verslo g. 40	1999-09-10	Žemės ūkio	-	Preliminarūs matavimai	Magistralinių dujotiekių ir naftotiekių (produktotiekių) apsaugos zonos (III skyrius, penktasis skirsnis)	10,7300	Magistralinių dujotiekių ir naftotiekių (produktotiekių) apsaugos zonos (III skyrius, penktasis skirsnis)	1,2950	-
794.	6655/0003:0355	4400-1626-9670	Panevėžio r. sav., Panevėžio sen., Maksvytiškiai, Verslo g. 8	2008-07-30	Kita (žemės)	Susisiekimo ir inžinerinių komunikacijų aptarnavimo objektų teritorijos	Kadastriniai matavimai (LKS-94)	Magistralinių dujotiekių ir naftotiekių (produktotiekių) apsaugos zonos (III skyrius, penktasis skirsnis)	-	Magistralinių dujotiekių ir naftotiekių (produktotiekių) apsaugos zonos (III skyrius, penktasis skirsnis)	0,0037	-
795.	6655/0004:0268	6655-0004-0268	Panevėžio r. sav., Panevėžio sen., Paežerys I	2003-01-29	Žemės ūkio	-	Preliminarūs matavimai	Magistralinių dujotiekių ir naftotiekių (produktotiekių) apsaugos zonos (III skyrius, penktasis skirsnis)	5,1838	Magistralinių dujotiekių ir naftotiekių (produktotiekių) apsaugos zonos (III skyrius, penktasis skirsnis)	5,1839	-
796.	6604/0003:0440	4400-1463-0810	Panevėžio r. sav., Panevėžio sen., Plukiai	2007-12-22	Miškų ūkio	Ūkinių miškų sklypai	Kadastriniai matavimai (LKS-94)	Magistralinių dujotiekių ir naftotiekių (produktotiekių) apsaugos zonos (III skyrius, penktasis skirsnis)	0,6531	Magistralinių dujotiekių ir naftotiekių (produktotiekių) apsaugos zonos (III skyrius, penktasis skirsnis)	0,6615	-

Eil. Nr.	Žemės sklypo kadastrinis numeris	Žemės sklypo unikalus numeris	Žemės sklypo adresas	Žemės sklypo suformavimo metai	Žemės sklypo paskirtis	Žemės sklypo naudojimo būdas	Žemės sklypo matavimų tipas	Esamos apsaugos zonos pavadinimas	Esamos apsaugos zonos plotas, ha	Planu nustatomos apsaugos zonos pavadinimas	Planu nustatomos apsaugos zonos plotas, ha	Įregistruotų ir Planu nustatomų apsaugos zonų bendras plotas, ha
797.	6604/0003:0439	4400-1463-0587	Panevėžio r. sav., Panevėžio sen., Plukiai	2007-12-22	Mišku ūkio	Ūkiniu mišku sklypai	Kadastriniai matavimai (LKS-94)	Magistralinių dujotiekių ir naftotiekių (produktotiekių) apsaugos zonos (III skyrius, penktasis skirsnis)	1,1905	Magistralinių dujotiekių ir naftotiekių (produktotiekių) apsaugos zonos (III skyrius, penktasis skirsnis)	1,1443	-
798.	6604/0003:0112	6604-0003-0112	Panevėžio r. sav., Panevėžio sen., Plukiai	2002-03-05	Mišku ūkio	-	Preliminarūs matavimai	Magistralinių dujotiekių ir naftotiekių (produktotiekių) apsaugos zonos (III skyrius, penktasis skirsnis)	1,2378	Magistralinių dujotiekių ir naftotiekių (produktotiekių) apsaugos zonos (III skyrius, penktasis skirsnis)	1,2378	-
799.	6604/0003:0438	4400-1463-0343	Panevėžio r. sav., Panevėžio sen., Plukiai	2007-12-22	Mišku ūkio	Ūkiniu mišku sklypai	Kadastriniai matavimai (LKS-94)	Magistralinių dujotiekių ir naftotiekių (produktotiekių) apsaugos zonos (III skyrius, penktasis skirsnis)	0,2206	Magistralinių dujotiekių ir naftotiekių (produktotiekių) apsaugos zonos (III skyrius, penktasis skirsnis)	0,2196	-
800.	6604/0003:0111	6604-0003-0111	Panevėžio r. sav., Panevėžio sen., Plukiai	2002-03-05	Mišku ūkio	-	Preliminarūs matavimai	Magistralinių dujotiekių ir naftotiekių (produktotiekių) apsaugos zonos (III skyrius, penktasis skirsnis)	0,3444	Magistralinių dujotiekių ir naftotiekių (produktotiekių) apsaugos zonos (III skyrius, penktasis skirsnis)	0,3452	-
801.	6604/0031:0114	4400-4882-7410	Panevėžio r. sav., Panevėžio sen., Plukiai, Bitininkų g. 1	2017-12-29	Žemės ūkio	Mėgėjų sodo žemės sklypai	Kadastriniai matavimai (LKS-94)	Magistralinių dujotiekių ir naftotiekių (produktotiekių) apsaugos zonos (III skyrius, penktasis skirsnis)	0,0050	Magistralinių dujotiekių ir naftotiekių (produktotiekių) apsaugos zonos (III skyrius, penktasis skirsnis)	0,0050	-
802.	6604/0031:0089	6604-0031-0089	Panevėžio r. sav., Panevėžio sen., Plukiai, Bitininkų g. 11	1993-06-30	Žemės ūkio	Mėgėjų sodo žemės sklypai	Kadastriniai matavimai (LKS-94)	Magistralinių dujotiekių ir naftotiekių (produktotiekių) apsaugos zonos (III skyrius, penktasis skirsnis)	0,0092	Magistralinių dujotiekių ir naftotiekių (produktotiekių) apsaugos zonos (III skyrius, penktasis skirsnis)	0,0138	-
803.	6604/0031:0090	6604-0031-0090	Panevėžio r. sav., Panevėžio sen., Plukiai, Bitininkų g. 13	1993-07-07	Žemės ūkio	Mėgėjų sodo žemės sklypai	Kadastriniai matavimai (LKS-94)	Magistralinių dujotiekių ir naftotiekių (produktotiekių) apsaugos zonos (III skyrius, penktasis skirsnis)	0,0111	Magistralinių dujotiekių ir naftotiekių (produktotiekių) apsaugos zonos (III skyrius, penktasis skirsnis)	0,0109	-
804.	6604/0031:0091	6604-0031-0091	Panevėžio r. sav., Panevėžio sen., Plukiai, Bitininkų g. 15	1993-12-16	Žemės ūkio	Mėgėjų sodų žemės sklypai ir sodininkų bendrijų bendrojo naudojimo žemės sklypai	Preliminarūs matavimai	Magistralinių dujotiekių ir naftotiekių (produktotiekių) apsaugos zonos (III skyrius, penktasis skirsnis)	0,0000	Magistralinių dujotiekių ir naftotiekių (produktotiekių) apsaugos zonos (III skyrius, penktasis skirsnis)	0,0009	-
805.	6604/0031:0112	4400-2295-5979	Panevėžio r. sav., Panevėžio sen., Plukiai, Bitininkų g. 3	2012-02-06	Žemės ūkio	Mėgėjų sodo žemės sklypai	Kadastriniai matavimai (LKS-94)	Magistralinių dujotiekių ir naftotiekių (produktotiekių) apsaugos zonos (III skyrius, penktasis skirsnis)	0,0195	Magistralinių dujotiekių ir naftotiekių (produktotiekių) apsaugos zonos (III skyrius, penktasis skirsnis)	0,0195	-
806.	6604/0031:0106	6604-0031-0106	Panevėžio r. sav., Panevėžio sen., Plukiai, Bitininkų g. 7	1993-06-30	Žemės ūkio	Mėgėjų sodo žemės sklypai	Kadastriniai matavimai (LKS-94)	Magistralinių dujotiekių ir naftotiekių (produktotiekių) apsaugos zonos (III skyrius, penktasis skirsnis)	0,0302	Magistralinių dujotiekių ir naftotiekių (produktotiekių) apsaugos zonos (III skyrius, penktasis skirsnis)	0,0311	-
807.	6604/0031:0088	6604-0031-0088	Panevėžio r. sav., Panevėžio sen., Plukiai, Bitininkų g. 9	1994-07-07	Žemės ūkio	Mėgėjų sodo žemės sklypai	Kadastriniai matavimai (LKS-94)	Magistralinių dujotiekių ir naftotiekių (produktotiekių) apsaugos zonos (III skyrius, penktasis skirsnis)	0,0341	Magistralinių dujotiekių ir naftotiekių (produktotiekių) apsaugos zonos (III skyrius, penktasis skirsnis)	0,0350	-
808.	6604/0028:0138	6604-0028-0138	Panevėžio r. sav., Panevėžio sen., Plukiai, Eglyno al. 10	1993-04-06	Žemės ūkio	Mėgėjų sodo žemės sklypai	Kadastriniai matavimai (LKS-94)	Magistralinių dujotiekių ir naftotiekių (produktotiekių) apsaugos zonos (III skyrius, penktasis skirsnis)	0,0233	Magistralinių dujotiekių ir naftotiekių (produktotiekių) apsaugos zonos (III skyrius, penktasis skirsnis)	0,0231	-
809.	6604/0028:0139	6604-0028-0139	Panevėžio r. sav., Panevėžio sen., Plukiai, Eglyno al. 12	1993-04-01	Žemės ūkio	Mėgėjų sodo žemės sklypai	Kadastriniai matavimai (LKS-94)	Magistralinių dujotiekių ir naftotiekių (produktotiekių) apsaugos zonos (III skyrius, penktasis skirsnis)	0,0235	Magistralinių dujotiekių ir naftotiekių (produktotiekių) apsaugos zonos (III skyrius, penktasis skirsnis)	0,0234	-
810.	6604/0028:0140	6604-0028-0140	Panevėžio r. sav., Panevėžio sen., Plukiai, Eglyno al. 14	1993-04-02	Žemės ūkio	Mėgėjų sodo žemės sklypai	Preliminarūs matavimai	Magistralinių dujotiekių ir naftotiekių (produktotiekių) apsaugos zonos (III skyrius, penktasis skirsnis)	0,0233	Magistralinių dujotiekių ir naftotiekių (produktotiekių) apsaugos zonos (III skyrius, penktasis skirsnis)	0,0158	-

Eil. Nr.	Žemės sklypo kadastrinis numeris	Žemės sklypo unikalus numeris	Žemės sklypo adresas	Žemės sklypo suformavimo metai	Žemės sklypo paskirtis	Žemės sklypo naudojimo būdas	Žemės sklypo matavimų tipas	Esamos apsaugos zonos pavadinimas	Esamos apsaugos zonos plotas, ha	Planu nustatomos apsaugos zonos pavadinimas	Planu nustatomos apsaugos zonos plotas, ha	Įregistruotų ir Planu nustatomų apsaugos zonų bendras plotas, ha
811.	6604/0028:0141	6604-0028-0141	Panevėžio r. sav., Panevėžio sen., Plukiai, Eglyno al. 16	1993-06-23	Žemės ūkio	Mėgėjų sodo žemės sklypai	Preliminarūs matavimai	Magistralinių dujotiekių ir naftotiekių (produktotiekių) apsaugos zonos (III skyrius, penktasis skirsnis)	0,0254	Magistralinių dujotiekių ir naftotiekių (produktotiekių) apsaugos zonos (III skyrius, penktasis skirsnis)	0,0146	-
812.	6604/0028:0142	6604-0028-0142	Panevėžio r. sav., Panevėžio sen., Plukiai, Eglyno al. 18	1993-04-01	Žemės ūkio	Mėgėjų sodo žemės sklypai	Preliminarūs matavimai	Magistralinių dujotiekių ir naftotiekių (produktotiekių) apsaugos zonos (III skyrius, penktasis skirsnis)	0,0334	Magistralinių dujotiekių ir naftotiekių (produktotiekių) apsaugos zonos (III skyrius, penktasis skirsnis)	0,0297	-
813.	6604/0028:0134	6604-0028-0134	Panevėžio r. sav., Panevėžio sen., Plukiai, Eglyno al. 2	1993-04-06	Žemės ūkio	Mėgėjų sodo žemės sklypai	Kadastriniai matavimai (LKS-94)	Magistralinių dujotiekių ir naftotiekių (produktotiekių) apsaugos zonos (III skyrius, penktasis skirsnis)	0,0165	Magistralinių dujotiekių ir naftotiekių (produktotiekių) apsaugos zonos (III skyrius, penktasis skirsnis)	0,0254	-
814.	6604/0028:0143	6604-0028-0143	Panevėžio r. sav., Panevėžio sen., Plukiai, Eglyno al. 20	1993-06-12	Žemės ūkio	Mėgėjų sodų žemės sklypai ir sodininkų bendrijų bendrojo naudojimo žemės sklypai	Preliminarūs matavimai	Magistralinių dujotiekių ir naftotiekių (produktotiekių) apsaugos zonos (III skyrius, penktasis skirsnis)	0,0313	Magistralinių dujotiekių ir naftotiekių (produktotiekių) apsaugos zonos (III skyrius, penktasis skirsnis)	0,0299	-
815.	6604/0028:0144	6604-0028-0144	Panevėžio r. sav., Panevėžio sen., Plukiai, Eglyno al. 22	1993-04-19	Žemės ūkio	Mėgėjų sodo žemės sklypai	Kadastriniai matavimai (LKS-94)	Magistralinių dujotiekių ir naftotiekių (produktotiekių) apsaugos zonos (III skyrius, penktasis skirsnis)	0,0299	Magistralinių dujotiekių ir naftotiekių (produktotiekių) apsaugos zonos (III skyrius, penktasis skirsnis)	0,0224	-
816.	6604/0028:0145	6604-0028-0145	Panevėžio r. sav., Panevėžio sen., Plukiai, Eglyno al. 24	1993-04-23	Žemės ūkio	Mėgėjų sodo žemės sklypai	Kadastriniai matavimai (LKS-94)	Magistralinių dujotiekių ir naftotiekių (produktotiekių) apsaugos zonos (III skyrius, penktasis skirsnis)	0,0222	Magistralinių dujotiekių ir naftotiekių (produktotiekių) apsaugos zonos (III skyrius, penktasis skirsnis)	0,0222	-
817.	6604/0028:0146	6604-0028-0146	Panevėžio r. sav., Panevėžio sen., Plukiai, Eglyno al. 26	1993-06-04	Žemės ūkio	Mėgėjų sodo žemės sklypai	Preliminarūs matavimai	Magistralinių dujotiekių ir naftotiekių (produktotiekių) apsaugos zonos (III skyrius, penktasis skirsnis)	0,0204	Magistralinių dujotiekių ir naftotiekių (produktotiekių) apsaugos zonos (III skyrius, penktasis skirsnis)	0,0204	-
818.	6604/0028:0147	6604-0028-0147	Panevėžio r. sav., Panevėžio sen., Plukiai, Eglyno al. 28	1993-04-02	Žemės ūkio	Mėgėjų sodo žemės sklypai	Preliminarūs matavimai	Magistralinių dujotiekių ir naftotiekių (produktotiekių) apsaugos zonos (III skyrius, penktasis skirsnis)	0,0214	Magistralinių dujotiekių ir naftotiekių (produktotiekių) apsaugos zonos (III skyrius, penktasis skirsnis)	0,0216	-
819.	6604/0028:0148	6604-0028-0148	Panevėžio r. sav., Panevėžio sen., Plukiai, Eglyno al. 30	1993-04-15	Žemės ūkio	Mėgėjų sodo žemės sklypai	Preliminarūs matavimai	Magistralinių dujotiekių ir naftotiekių (produktotiekių) apsaugos zonos (III skyrius, penktasis skirsnis)	0,0254	Magistralinių dujotiekių ir naftotiekių (produktotiekių) apsaugos zonos (III skyrius, penktasis skirsnis)	0,0254	-
820.	6604/0028:0149	6604-0028-0149	Panevėžio r. sav., Panevėžio sen., Plukiai, Eglyno al. 32	1993-04-13	Žemės ūkio	Mėgėjų sodo žemės sklypai	Preliminarūs matavimai	Magistralinių dujotiekių ir naftotiekių (produktotiekių) apsaugos zonos (III skyrius, penktasis skirsnis)	0,2350	Magistralinių dujotiekių ir naftotiekių (produktotiekių) apsaugos zonos (III skyrius, penktasis skirsnis)	0,0235	-
821.	6604/0028:0150	6604-0028-0150	Panevėžio r. sav., Panevėžio sen., Plukiai, Eglyno al. 34	1993-04-01	Žemės ūkio	Mėgėjų sodo žemės sklypai	Preliminarūs matavimai	Magistralinių dujotiekių ir naftotiekių (produktotiekių) apsaugos zonos (III skyrius, penktasis skirsnis)	0,0203	Magistralinių dujotiekių ir naftotiekių (produktotiekių) apsaugos zonos (III skyrius, penktasis skirsnis)	0,0203	-
822.	6604/0028:0151	6604-0028-0151	Panevėžio r. sav., Panevėžio sen., Plukiai, Eglyno al. 36	1993-05-06	Žemės ūkio	Mėgėjų sodo žemės sklypai	Preliminarūs matavimai	Magistralinių dujotiekių ir naftotiekių (produktotiekių) apsaugos zonos (III skyrius, penktasis skirsnis)	0,0274	Magistralinių dujotiekių ir naftotiekių (produktotiekių) apsaugos zonos (III skyrius, penktasis skirsnis)	0,0274	-
823.	6604/0028:0152	6604-0028-0152	Panevėžio r. sav., Panevėžio sen., Plukiai, Eglyno al. 38	1993-04-06	Žemės ūkio	Mėgėjų sodo žemės sklypai	Kadastriniai matavimai (LKS-94)	Magistralinių dujotiekių ir naftotiekių (produktotiekių) apsaugos zonos (III skyrius, penktasis skirsnis)	0,0216	Magistralinių dujotiekių ir naftotiekių (produktotiekių) apsaugos zonos (III skyrius, penktasis skirsnis)	0,0217	-
824.	6604/0028:0135	6604-0028-0135	Panevėžio r. sav., Panevėžio sen., Plukiai, Eglyno al. 4	1993-04-16	Žemės ūkio	Mėgėjų sodo žemės sklypai	Kadastriniai matavimai (LKS-94)	Magistralinių dujotiekių ir naftotiekių (produktotiekių) apsaugos zonos (III skyrius, penktasis skirsnis)	0,0227	Magistralinių dujotiekių ir naftotiekių (produktotiekių) apsaugos zonos (III skyrius, penktasis skirsnis)	0,0230	-

Eil. Nr.	Žemės sklypo kadastrinis numeris	Žemės sklypo unikalus numeris	Žemės sklypo adresas	Žemės sklypo suformavimo metai	Žemės sklypo paskirtis	Žemės sklypo naudojimo būdas	Žemės sklypo matavimų tipas	Esamos apsaugos zonos pavadinimas	Esamos apsaugos zonos plotas, ha	Planu nustatomos apsaugos zonos pavadinimas	Planu nustatomos apsaugos zonos plotas, ha	Įregistruotų ir Planu nustatomų apsaugos zonų bendras plotas, ha
825.	6604/0028:0153	6604-0028-0153	Panevėžio r. sav., Panevėžio sen., Plukiai, Eglyno al. 40	1994-09-13	Žemės ūkio	Mėgėjų sodo žemės sklypai	Preliminarūs matavimai	Magistralinių dujotiekių ir naftotiekių (produktotiekių) apsaugos zonos (III skyrius, penktasis skirsnis)	0,0203	Magistralinių dujotiekių ir naftotiekių (produktotiekių) apsaugos zonos (III skyrius, penktasis skirsnis)	0,0203	-
826.	6604/0028:0154	6604-0028-0154	Panevėžio r. sav., Panevėžio sen., Plukiai, Eglyno al. 42	1993-09-03	Žemės ūkio	Mėgėjų sodo žemės sklypai	Preliminarūs matavimai	Magistralinių dujotiekių ir naftotiekių (produktotiekių) apsaugos zonos (III skyrius, penktasis skirsnis)	0,0205	Magistralinių dujotiekių ir naftotiekių (produktotiekių) apsaugos zonos (III skyrius, penktasis skirsnis)	0,0205	-
827.	6604/0028:0136	6604-0028-0136	Panevėžio r. sav., Panevėžio sen., Plukiai, Eglyno al. 6	1993-04-01	Žemės ūkio	Mėgėjų sodo žemės sklypai	Kadastriniai matavimai (LKS-94)	Magistralinių dujotiekių ir naftotiekių (produktotiekių) apsaugos zonos (III skyrius, penktasis skirsnis)	0,0232	Magistralinių dujotiekių ir naftotiekių (produktotiekių) apsaugos zonos (III skyrius, penktasis skirsnis)	0,0230	-
828.	6604/0028:0025	4400-5378-3225	Panevėžio r. sav., Panevėžio sen., Plukiai, Eglyno al. 8	2020-01-29	Žemės ūkio	Mėgėjų sodo žemės sklypai	Kadastriniai matavimai (LKS-94)	Magistralinių dujotiekių ir naftotiekių (produktotiekių) apsaugos zonos (III skyrius, penktasis skirsnis)	0,0232	Magistralinių dujotiekių ir naftotiekių (produktotiekių) apsaugos zonos (III skyrius, penktasis skirsnis)	0,0230	-
829.	6604/0029:0119	4400-4119-3300	Panevėžio r. sav., Panevėžio sen., Plukiai, Mėnesienos g. 2	2016-03-02	Žemės ūkio	Mėgėjų sodo žemės sklypai	Kadastriniai matavimai (LKS-94)	Magistralinių dujotiekių ir naftotiekių (produktotiekių) apsaugos zonos (III skyrius, penktasis skirsnis)	0,0190	Magistralinių dujotiekių ir naftotiekių (produktotiekių) apsaugos zonos (III skyrius, penktasis skirsnis)	0,0190	-
830.	6604/0029:0113	6604-0029-0113	Panevėžio r. sav., Panevėžio sen., Plukiai, Mėnesienos g. 26	1993-04-15	Žemės ūkio	Mėgėjų sodo žemės sklypai	Kadastriniai matavimai (LKS-94)	Magistralinių dujotiekių ir naftotiekių (produktotiekių) apsaugos zonos (III skyrius, penktasis skirsnis)	0,0160	Magistralinių dujotiekių ir naftotiekių (produktotiekių) apsaugos zonos (III skyrius, penktasis skirsnis)	0,0122	-
831.	6604/0029:0118	4400-4086-3207	Panevėžio r. sav., Panevėžio sen., Plukiai, Mėnesienos g. 4	2016-01-29	Žemės ūkio	Mėgėjų sodo žemės sklypai	Kadastriniai matavimai (LKS-94)	Magistralinių dujotiekių ir naftotiekių (produktotiekių) apsaugos zonos (III skyrius, penktasis skirsnis)	0,0037	Magistralinių dujotiekių ir naftotiekių (produktotiekių) apsaugos zonos (III skyrius, penktasis skirsnis)	0,0037	-
832.	6604/0031:0108	4400-2230-6045	Panevėžio r. sav., Panevėžio sen., Plukiai, Pušies g. 1	2011-10-17	Žemės ūkio	Mėgėjų sodo žemės sklypai	Kadastriniai matavimai (LKS-94)	Magistralinių dujotiekių ir naftotiekių (produktotiekių) apsaugos zonos (III skyrius, penktasis skirsnis)	0,0592	Magistralinių dujotiekių ir naftotiekių (produktotiekių) apsaugos zonos (III skyrius, penktasis skirsnis)	0,0185	-
833.	6604/0031:0052	6604-0031-0052	Panevėžio r. sav., Panevėžio sen., Plukiai, Pušies g. 2	1993-06-30	Žemės ūkio	Mėgėjų sodo žemės sklypai	Kadastriniai matavimai (LKS-94)	Magistralinių dujotiekių ir naftotiekių (produktotiekių) apsaugos zonos (III skyrius, penktasis skirsnis)	0,0173	Magistralinių dujotiekių ir naftotiekių (produktotiekių) apsaugos zonos (III skyrius, penktasis skirsnis)	0,0186	-
834.	6604/0031:0054	6604-0031-0054	Panevėžio r. sav., Panevėžio sen., Plukiai, Pušies g. 3	1993-07-19	Žemės ūkio	Mėgėjų sodo žemės sklypai	Kadastriniai matavimai (LKS-94)	Magistralinių dujotiekių ir naftotiekių (produktotiekių) apsaugos zonos (III skyrius, penktasis skirsnis)	0,0289	Magistralinių dujotiekių ir naftotiekių (produktotiekių) apsaugos zonos (III skyrius, penktasis skirsnis)	0,0261	-
835.	6604/0031:0055	6604-0031-0055	Panevėžio r. sav., Panevėžio sen., Plukiai, Pušies g. 5	1993-06-30	Žemės ūkio	Mėgėjų sodų žemės sklypai ir sodininkų bendrijų bendrojo naudojimo žemės sklypai	Preliminarūs matavimai	Magistralinių dujotiekių ir naftotiekių (produktotiekių) apsaugos zonos (III skyrius, penktasis skirsnis)	0,0000	Magistralinių dujotiekių ir naftotiekių (produktotiekių) apsaugos zonos (III skyrius, penktasis skirsnis)	0,0205	-
836.	6604/0031:0056	6604-0031-0056	Panevėžio r. sav., Panevėžio sen., Plukiai, Pušies g. 7	1993-07-19	Žemės ūkio	Mėgėjų sodų žemės sklypai ir sodininkų bendrijų bendrojo naudojimo žemės sklypai	Preliminarūs matavimai	Magistralinių dujotiekių ir naftotiekių (produktotiekių) apsaugos zonos (III skyrius, penktasis skirsnis)	0,0000	Magistralinių dujotiekių ir naftotiekių (produktotiekių) apsaugos zonos (III skyrius, penktasis skirsnis)	0,0076	-
837.	6604/0031:0098	6604-0031-0098	Panevėžio r. sav., Panevėžio sen., Plukiai, Siesarčio g. 12	1993-07-19	Žemės ūkio	Mėgėjų sodo žemės sklypai	Kadastriniai matavimai (LKS-94)	Magistralinių dujotiekių ir naftotiekių (produktotiekių) apsaugos zonos (III skyrius, penktasis skirsnis)	0,0020	Magistralinių dujotiekių ir naftotiekių (produktotiekių) apsaugos zonos (III skyrius, penktasis skirsnis)	0,0020	-

Eil. Nr.	Žemės sklypo kadastrinis numeris	Žemės sklypo unikalus numeris	Žemės sklypo adresas	Žemės sklypo suformavimo metai	Žemės sklypo paskirtis	Žemės sklypo naudojimo būdas	Žemės sklypo matavimų tipas	Esamos apsaugos zonos pavadinimas	Esamos apsaugos zonos plotas, ha	Planu nustatomos apsaugos zonos pavadinimas	Planu nustatomos apsaugos zonos plotas, ha	Įregistruotų ir Planu nustatomų apsaugos zonų bendras plotas, ha
838.	6604/0031:0097	6604-0031-0097	Panevėžio r. sav., Panevėžio sen., Plukiai, Siesarčio g. 14	1993-07-19	Žemės ūkio	Mėgėjų sodo žemės sklypai	Kadastriniai matavimai (LKS-94)	Magistralinių dujotiekių ir naftotiekių (produktotiekių) apsaugos zonos (III skyrius, penktasis skirsnis)	0,0468	Magistralinių dujotiekių ir naftotiekių (produktotiekių) apsaugos zonos (III skyrius, penktasis skirsnis)	0,0468	-
839.	6604/0031:0096	6604-0031-0096	Panevėžio r. sav., Panevėžio sen., Plukiai, Siesarčio g. 16	1993-07-19	Žemės ūkio	Mėgėjų sodo žemės sklypai	Kadastriniai matavimai (LKS-94)	Magistralinių dujotiekių ir naftotiekių (produktotiekių) apsaugos zonos (III skyrius, penktasis skirsnis)	0,0413	Magistralinių dujotiekių ir naftotiekių (produktotiekių) apsaugos zonos (III skyrius, penktasis skirsnis)	0,0407	-
840.	6604/0031:0095	6604-0031-0095	Panevėžio r. sav., Panevėžio sen., Plukiai, Siesarčio g. 3	1993-07-19	Žemės ūkio	Mėgėjų sodo žemės sklypai	Kadastriniai matavimai (LKS-94)	Magistralinių dujotiekių ir naftotiekių (produktotiekių) apsaugos zonos (III skyrius, penktasis skirsnis)	0,0361	Magistralinių dujotiekių ir naftotiekių (produktotiekių) apsaugos zonos (III skyrius, penktasis skirsnis)	0,0352	-
841.	6604/0031:0094	6604-0031-0094	Panevėžio r. sav., Panevėžio sen., Plukiai, Siesarčio g. 5	1993-07-17	Žemės ūkio	Mėgėjų sodo žemės sklypai	Kadastriniai matavimai (LKS-94)	Magistralinių dujotiekių ir naftotiekių (produktotiekių) apsaugos zonos (III skyrius, penktasis skirsnis)	0,0319	Magistralinių dujotiekių ir naftotiekių (produktotiekių) apsaugos zonos (III skyrius, penktasis skirsnis)	0,0306	-
842.	6604/0031:0093	6604-0031-0093	Panevėžio r. sav., Panevėžio sen., Plukiai, Siesarčio g. 7	1993-07-15	Žemės ūkio	Mėgėjų sodo žemės sklypai	Kadastriniai matavimai (LKS-94)	Magistralinių dujotiekių ir naftotiekių (produktotiekių) apsaugos zonos (III skyrius, penktasis skirsnis)	0,0519	Magistralinių dujotiekių ir naftotiekių (produktotiekių) apsaugos zonos (III skyrius, penktasis skirsnis)	0,0512	-
843.	6604/0031:0105	6604-0031-0105	Panevėžio r. sav., Panevėžio sen., Plukiai, Sodinių g. 19	1993-09-03	Žemės ūkio	Mėgėjų sodo žemės sklypai	Kadastriniai matavimai (LKS-94)	Magistralinių dujotiekių ir naftotiekių (produktotiekių) apsaugos zonos (III skyrius, penktasis skirsnis)	0,0381	Magistralinių dujotiekių ir naftotiekių (produktotiekių) apsaugos zonos (III skyrius, penktasis skirsnis)	0,0381	-
844.	6604/0031:0075	6604-0031-0075	Panevėžio r. sav., Panevėžio sen., Plukiai, Sodinių g. 21	1993-07-17	Žemės ūkio	Mėgėjų sodo žemės sklypai	Kadastriniai matavimai (LKS-94)	Magistralinių dujotiekių ir naftotiekių (produktotiekių) apsaugos zonos (III skyrius, penktasis skirsnis)	0,0361	Magistralinių dujotiekių ir naftotiekių (produktotiekių) apsaugos zonos (III skyrius, penktasis skirsnis)	0,0360	-
845.	6604/0004:0125	4400-0130-5777	Panevėžio r. sav., Panevėžio sen., Senamiestis	2003-11-07	Žemės ūkio	Kiti žemės ūkio paskirties žemės sklypai	Kadastriniai matavimai (LKS-94)	Magistralinių dujotiekių ir naftotiekių (produktotiekių) apsaugos zonos (III skyrius, penktasis skirsnis)	0,2959	Magistralinių dujotiekių ir naftotiekių (produktotiekių) apsaugos zonos (III skyrius, penktasis skirsnis)	0,2959	-
846.	6604/0003:0352	4400-0920-7310	Panevėžio r. sav., Panevėžio sen., Senamiestis	2006-08-08	Žemės ūkio	Kiti žemės ūkio paskirties žemės sklypai	Kadastriniai matavimai (LKS-94)	Magistralinių dujotiekių ir naftotiekių (produktotiekių) apsaugos zonos (III skyrius, penktasis skirsnis)	0,2212	Magistralinių dujotiekių ir naftotiekių (produktotiekių) apsaugos zonos (III skyrius, penktasis skirsnis)	0,2164	-
847.	6604/0003:0304	4400-0757-7926	Panevėžio r. sav., Panevėžio sen., Senamiestis	2005-12-21	Mišku ūkio	Ūkiniu miškų sklypai	Preliminarūs matavimai	Magistralinių dujotiekių ir naftotiekių (produktotiekių) apsaugos zonos (III skyrius, penktasis skirsnis)	0,1000	Magistralinių dujotiekių ir naftotiekių (produktotiekių) apsaugos zonos (III skyrius, penktasis skirsnis)	0,0180	-
848.	6604/0004:0090	6604-0004-0090	Panevėžio r. sav., Panevėžio sen., Senamiestis	2002-12-03	Žemės ūkio	-	Preliminarūs matavimai	Magistralinių dujotiekių ir naftotiekių (produktotiekių) apsaugos zonos (III skyrius, penktasis skirsnis)	0,0000	Magistralinių dujotiekių ir naftotiekių (produktotiekių) apsaugos zonos (III skyrius, penktasis skirsnis)	0,3811	-
849.	6604/0003:0167	4400-0017-9899	Panevėžio r. sav., Panevėžio sen., Senamiestis	2003-06-02	Mišku ūkio	-	Preliminarūs matavimai	Magistralinių dujotiekių ir naftotiekių (produktotiekių) apsaugos zonos (III skyrius, penktasis skirsnis)	0,2449	Magistralinių dujotiekių ir naftotiekių (produktotiekių) apsaugos zonos (III skyrius, penktasis skirsnis)	0,2448	-
850.	6604/0003:0169	4400-0018-2660	Panevėžio r. sav., Panevėžio sen., Senamiestis	2003-06-02	Mišku ūkio	-	Preliminarūs matavimai	Magistralinių dujotiekių ir naftotiekių (produktotiekių) apsaugos zonos (III skyrius, penktasis skirsnis)	0,2251	Magistralinių dujotiekių ir naftotiekių (produktotiekių) apsaugos zonos (III skyrius, penktasis skirsnis)	0,2520	-
851.	6604/0003:0189	4400-0146-8375	Panevėžio r. sav., Panevėžio sen., Senamiestis	2003-11-26	Mišku ūkio	-	Preliminarūs matavimai	Magistralinių dujotiekių ir naftotiekių (produktotiekių) apsaugos zonos (III skyrius, penktasis skirsnis)	0,7266	Magistralinių dujotiekių ir naftotiekių (produktotiekių) apsaugos zonos (III skyrius, penktasis skirsnis)	0,7266	-
852.	6604/0003:0196	4400-0130-5722	Panevėžio r. sav., Panevėžio sen., Senamiestis	2003-11-07	Žemės ūkio	-	Preliminarūs matavimai	Magistralinių dujotiekių ir naftotiekių (produktotiekių) apsaugos zonos (III skyrius, penktasis skirsnis)	0,1105	Magistralinių dujotiekių ir naftotiekių (produktotiekių) apsaugos zonos (III skyrius, penktasis skirsnis)	0,1105	-

Eil. Nr.	Žemės sklypo kadastrinis numeris	Žemės sklypo unikalus numeris	Žemės sklypo adresas	Žemės sklypo suformavimo metai	Žemės sklypo paskirtis	Žemės sklypo naudojimo būdas	Žemės sklypo matavimų tipas	Esamos apsaugos zonos pavadinimas	Esamos apsaugos zonos plotas, ha	Planu nustatomos apsaugos zonos pavadinimas	Planu nustatomos apsaugos zonos plotas, ha	Įregistruotų ir Planu nustatomų apsaugos zonų bendras plotas, ha
853.	6604/0004:0124	4400-0130-5622	Panevėžio r. sav., Panevėžio sen., Senamiestis	2003-11-07	Žemės ūkio	-	Preliminarūs matavimai	Magistralinių dujotiekių ir naftotiekių (produktotiekių) apsaugos zonos (III skyrius, penktasis skirsnis)	0,0562	Magistralinių dujotiekių ir naftotiekių (produktotiekių) apsaugos zonos (III skyrius, penktasis skirsnis)	0,0562	-
854.	6604/0004:0041	6604-0004-0041	Panevėžio r. sav., Panevėžio sen., Skynimai	1998-04-22	Žemės ūkio	-	Preliminarūs matavimai	Magistralinių dujotiekių ir naftotiekių (produktotiekių) apsaugos zonos (III skyrius, penktasis skirsnis)	0,0121	Magistralinių dujotiekių ir naftotiekių (produktotiekių) apsaugos zonos (III skyrius, penktasis skirsnis)	0,0122	-
855.	6604/0004:0025	6604-0004-0025	Panevėžio r. sav., Panevėžio sen., Skynimai	1997-01-06	Žemės ūkio	Kiti žemės ūkio paskirties žemės sklypai	Kadastriniai matavimai (LKS-94)	Magistralinių dujotiekių ir naftotiekių (produktotiekių) apsaugos zonos (III skyrius, penktasis skirsnis)	1,1618	Magistralinių dujotiekių ir naftotiekių (produktotiekių) apsaugos zonos (III skyrius, penktasis skirsnis)	1,3969	-
								Elektros tinklų apsaugos zonos (III skyrius ketvirtasis skirsnis)	0,0389	Elektros tinklų apsaugos zonos (III skyrius ketvirtasis skirsnis)	0,0000	0,0389
856.	6604/0003:0474	4400-1676-9284	Panevėžio r. sav., Panevėžio sen., Skynimai	2008-10-02	Miškų ūkio	Ūkinių miškų sklypai	Kadastriniai matavimai (LKS-94)	Magistralinių dujotiekių ir naftotiekių (produktotiekių) apsaugos zonos (III skyrius, penktasis skirsnis)	0,2658	Magistralinių dujotiekių ir naftotiekių (produktotiekių) apsaugos zonos (III skyrius, penktasis skirsnis)	0,2988	-
857.	6615/0002:0244	4400-2267-1641	Panevėžio r. sav., Panevėžio sen., Stačiūnai	2011-12-21	Žemės ūkio	Kiti žemės ūkio paskirties žemės sklypai	Kadastriniai matavimai (LKS-94)	Magistralinių dujotiekių ir naftotiekių (produktotiekių) apsaugos zonos (III skyrius, penktasis skirsnis)	0,3100	Magistralinių dujotiekių ir naftotiekių (produktotiekių) apsaugos zonos (III skyrius, penktasis skirsnis)	0,4416	-
858.	6615/0002:0263	4400-4136-2027	Panevėžio r. sav., Panevėžio sen., Stačiūnai	2016-03-24	Žemės ūkio	Kiti žemės ūkio paskirties žemės sklypai	Kadastriniai matavimai (LKS-94)	Magistralinių dujotiekių ir naftotiekių (produktotiekių) apsaugos zonos (III skyrius, penktasis skirsnis)	0,2326	Magistralinių dujotiekių ir naftotiekių (produktotiekių) apsaugos zonos (III skyrius, penktasis skirsnis)	0,2326	-
859.	6615/0002:0254	4400-2754-5519	Panevėžio r. sav., Panevėžio sen., Stačiūnai	2013-09-19	Žemės ūkio	Kiti žemės ūkio paskirties žemės sklypai	Kadastriniai matavimai (LKS-94)	Magistralinių dujotiekių ir naftotiekių (produktotiekių) apsaugos zonos (III skyrius, penktasis skirsnis)	0,7015	Magistralinių dujotiekių ir naftotiekių (produktotiekių) apsaugos zonos (III skyrius, penktasis skirsnis)	0,7087	-
860.	6615/0002:0071	4400-2504-0633	Panevėžio r. sav., Panevėžio sen., Stačiūnai	2012-11-30	Miškų ūkio	Ūkinių miškų sklypai	Kadastriniai matavimai (LKS-94)	Magistralinių dujotiekių ir naftotiekių (produktotiekių) apsaugos zonos (III skyrius, penktasis skirsnis)	0,4561	Magistralinių dujotiekių ir naftotiekių (produktotiekių) apsaugos zonos (III skyrius, penktasis skirsnis)	0,9725	-
861.	6615/0002:0031	6615-0002-0031	Panevėžio r. sav., Panevėžio sen., Stačiūnai	1998-09-01	Žemės ūkio	-	Preliminarūs matavimai	Magistralinių dujotiekių ir naftotiekių (produktotiekių) apsaugos zonos (III skyrius, penktasis skirsnis)	0,0000	Magistralinių dujotiekių ir naftotiekių (produktotiekių) apsaugos zonos (III skyrius, penktasis skirsnis)	1,1250	-
862.	6615/0002:0252	4400-2730-7670	Panevėžio r. sav., Panevėžio sen., Stačiūnai	2013-08-19	Miškų ūkio	Ūkinių miškų sklypai	Kadastriniai matavimai (LKS-94)	Magistralinių dujotiekių ir naftotiekių (produktotiekių) apsaugos zonos (III skyrius, penktasis skirsnis)	0,7091	Magistralinių dujotiekių ir naftotiekių (produktotiekių) apsaugos zonos (III skyrius, penktasis skirsnis)	0,6426	-
863.	6615/0002:0241	4400-2260-4059	Panevėžio r. sav., Panevėžio sen., Stačiūnai	2011-12-12	Žemės ūkio	Kiti žemės ūkio paskirties žemės sklypai	Preliminarūs matavimai	Magistralinių dujotiekių ir naftotiekių (produktotiekių) apsaugos zonos (III skyrius, penktasis skirsnis)	0,0352	Magistralinių dujotiekių ir naftotiekių (produktotiekių) apsaugos zonos (III skyrius, penktasis skirsnis)	0,0352	-
864.	6615/0002:0249	4400-2630-6145	Panevėžio r. sav., Panevėžio sen., Stačiūnai	2013-04-02	Miškų ūkio	Ūkinių miškų sklypai	Kadastriniai matavimai (LKS-94)	Magistralinių dujotiekių ir naftotiekių (produktotiekių) apsaugos zonos (III skyrius, penktasis skirsnis)	1,2689	Magistralinių dujotiekių ir naftotiekių (produktotiekių) apsaugos zonos (III skyrius, penktasis skirsnis)	1,7150	-
865.	6655/0007:0094	4400-0556-5157	Panevėžio r. sav., Panevėžio sen., Tičkūnai	2005-03-31	Žemės ūkio	-	Preliminarūs matavimai	Magistralinių dujotiekių ir naftotiekių (produktotiekių) apsaugos zonos (III skyrius, penktasis skirsnis)	0,0400	Magistralinių dujotiekių ir naftotiekių (produktotiekių) apsaugos zonos (III skyrius, penktasis skirsnis)	0,0455	-
866.	6655/0007:0155	4400-1073-1747	Panevėžio r. sav., Panevėžio sen., Tičkūnai	2007-04-05	Žemės ūkio	Kiti žemės ūkio paskirties	Kadastriniai matavimai (LKS-94)	Magistralinių dujotiekių ir naftotiekių (produktotiekių) apsaugos zonos (III skyrius, penktasis skirsnis)	0,0230	Magistralinių dujotiekių ir naftotiekių (produktotiekių) apsaugos zonos (III skyrius, penktasis skirsnis)	0,0134	-

Eil. Nr.	Žemės sklypo kadastrinis numeris	Žemės sklypo unikalus numeris	Žemės sklypo adresas	Žemės sklypo suformavimo metai	Žemės sklypo paskirtis	Žemės sklypo naudojimo būdas	Žemės sklypo matavimų tipas	Esamos apsaugos zonos pavadinimas	Esamos apsaugos zonos plotas, ha	Planu nustatomos apsaugos zonos pavadinimas	Planu nustatomos apsaugos zonos plotas, ha	Įregistruotų ir Planu nustatomų apsaugos zonų bendras plotas, ha
						žemės sklypai						
867.	6655/0007:0095	4400-0571-9077	Panevėžio r. sav., Panevėžio sen., Tičkūnai	2005-04-19	Žemės ūkio	Kiti žemės ūkio paskirties žemės sklypai	Kadastriniai matavimai (LKS-94)	Magistralinių dujotiekių ir naftotiekių (produktotiekių) apsaugos zonos (III skyrius, penktasis skirsnis)	0,1157	Magistralinių dujotiekių ir naftotiekių (produktotiekių) apsaugos zonos (III skyrius, penktasis skirsnis)	0,1308	-
868.	6655/0007:0012	4400-5079-5621	Panevėžio r. sav., Panevėžio sen., Tičkūnai	2018-10-18	Žemės ūkio	Kiti žemės ūkio paskirties žemės sklypai	Kadastriniai matavimai (LKS-94)	Magistralinių dujotiekių ir naftotiekių (produktotiekių) apsaugos zonos (III skyrius, penktasis skirsnis)	0,1603	Magistralinių dujotiekių ir naftotiekių (produktotiekių) apsaugos zonos (III skyrius, penktasis skirsnis)	0,1617	-
869.	6655/0007:0159	4400-1654-4766	Panevėžio r. sav., Panevėžio sen., Tičkūnai	2008-09-08	Žemės ūkio	Kiti žemės ūkio paskirties žemės sklypai	Preliminarūs matavimai	Magistralinių dujotiekių ir naftotiekių (produktotiekių) apsaugos zonos (III skyrius, penktasis skirsnis)	0,2500	Magistralinių dujotiekių ir naftotiekių (produktotiekių) apsaugos zonos (III skyrius, penktasis skirsnis)	0,2948	-
870.	6655/0007:0158	4400-1166-6800	Panevėžio r. sav., Panevėžio sen., Tičkūnai	2007-07-24	Žemės ūkio	Kiti žemės ūkio paskirties žemės sklypai	Preliminarūs matavimai	Magistralinių dujotiekių ir naftotiekių (produktotiekių) apsaugos zonos (III skyrius, penktasis skirsnis)	0,2000	Magistralinių dujotiekių ir naftotiekių (produktotiekių) apsaugos zonos (III skyrius, penktasis skirsnis)	0,0648	-
871.	6655/0007:0086	4400-0208-6664	Panevėžio r. sav., Panevėžio sen., Tičkūnai	2004-02-09	Žemės ūkio	-	Preliminarūs matavimai	Magistralinių dujotiekių ir naftotiekių (produktotiekių) apsaugos zonos (III skyrius, penktasis skirsnis)	-	Magistralinių dujotiekių ir naftotiekių (produktotiekių) apsaugos zonos (III skyrius, penktasis skirsnis)	0,0547	-
872.	6655/0007:0083	6655-0007-0083	Panevėžio r. sav., Panevėžio sen., Tičkūnai	2003-02-17	Žemės ūkio	Kiti žemės ūkio paskirties žemės sklypai	Kadastriniai matavimai (LKS-94)	Magistralinių dujotiekių ir naftotiekių (produktotiekių) apsaugos zonos (III skyrius, penktasis skirsnis)	0,1525	Magistralinių dujotiekių ir naftotiekių (produktotiekių) apsaugos zonos (III skyrius, penktasis skirsnis)	0,1525	-
873.	6655/0007:0022	4400-5079-5665	Panevėžio r. sav., Panevėžio sen., Tičkūnai	2018-10-18	Žemės ūkio	Kiti žemės ūkio paskirties žemės sklypai	Kadastriniai matavimai (LKS-94)	Magistralinių dujotiekių ir naftotiekių (produktotiekių) apsaugos zonos (III skyrius, penktasis skirsnis)	0,0505	Magistralinių dujotiekių ir naftotiekių (produktotiekių) apsaugos zonos (III skyrius, penktasis skirsnis)	0,0505	-
874.	6655/0007:0096	4400-0571-9811	Panevėžio r. sav., Panevėžio sen., Tičkūnai	2005-04-19	Žemės ūkio	Kiti žemės ūkio paskirties žemės sklypai	Kadastriniai matavimai (LKS-94)	Magistralinių dujotiekių ir naftotiekių (produktotiekių) apsaugos zonos (III skyrius, penktasis skirsnis)	0,0864	Magistralinių dujotiekių ir naftotiekių (produktotiekių) apsaugos zonos (III skyrius, penktasis skirsnis)	0,0997	-
875.	6655/0007:0050	6655-0007-0050	Panevėžio r. sav., Panevėžio sen., Tičkūnai	2001-03-08	Žemės ūkio	-	Preliminarūs matavimai	Magistralinių dujotiekių ir naftotiekių (produktotiekių) apsaugos zonos (III skyrius, penktasis skirsnis)	0,0000	Magistralinių dujotiekių ir naftotiekių (produktotiekių) apsaugos zonos (III skyrius, penktasis skirsnis)	0,9664	-
876.	6655/0007:0054	6655-0007-0054	Panevėžio r. sav., Panevėžio sen., Tičkūnai	2003-02-17	Žemės ūkio	Kiti žemės ūkio paskirties žemės sklypai	Kadastriniai matavimai (LKS-94)	Magistralinių dujotiekių ir naftotiekių (produktotiekių) apsaugos zonos (III skyrius, penktasis skirsnis)	0,2702	Magistralinių dujotiekių ir naftotiekių (produktotiekių) apsaugos zonos (III skyrius, penktasis skirsnis)	0,0270	-
877.	6655/0007:0049	6655-0007-0049	Panevėžio r. sav., Panevėžio sen., Tičkūnai	2001-03-08	Žemės ūkio	-	Preliminarūs matavimai	Magistralinių dujotiekių ir naftotiekių (produktotiekių) apsaugos zonos (III skyrius, penktasis skirsnis)	0,0000	Magistralinių dujotiekių ir naftotiekių (produktotiekių) apsaugos zonos (III skyrius, penktasis skirsnis)	0,3080	-
878.	6655/0007:0091	4400-0502-9632	Panevėžio r. sav., Panevėžio sen., Tičkūnai	2005-01-14	Žemės ūkio	-	Preliminarūs matavimai	Magistralinių dujotiekių ir naftotiekių (produktotiekių) apsaugos zonos (III skyrius, penktasis skirsnis)	0,1400	Magistralinių dujotiekių ir naftotiekių (produktotiekių) apsaugos zonos (III skyrius, penktasis skirsnis)	0,1228	-

Eil. Nr.	Žemės sklypo kadastrinis numeris	Žemės sklypo unikalus numeris	Žemės sklypo adresas	Žemės sklypo suformavimo metai	Žemės sklypo paskirtis	Žemės sklypo naudojimo būdas	Žemės sklypo matavimų tipas	Esamos apsaugos zonos pavadinimas	Esamos apsaugos zonos plotas, ha	Planu nustatomos apsaugos zonos pavadinimas	Planu nustatomos apsaugos zonos plotas, ha	Įregistruotų ir Planu nustatomų apsaugos zonų bendras plotas, ha
879.	6655/0007:0088	4400-0392-0712	Panevėžio r. sav., Panevėžio sen., Tičkūnai	2004-09-09	Žemės ūkio	Kiti žemės ūkio paskirties žemės sklypai	Kadastriniai matavimai (LKS-94)	Magistralinių dujotiekių ir naftotiekių (produktotiekių) apsaugos zonos (III skyrius, penktasis skirsnis)	0,0762	Magistralinių dujotiekių ir naftotiekių (produktotiekių) apsaugos zonos (III skyrius, penktasis skirsnis)	0,0762	-
880.	6655/0007:0085	4400-0208-6586	Panevėžio r. sav., Panevėžio sen., Tičkūnai	2004-02-09	Žemės ūkio	-	Preliminarūs matavimai	Magistralinių dujotiekių ir naftotiekių (produktotiekių) apsaugos zonos (III skyrius, penktasis skirsnis)	0,0449	Magistralinių dujotiekių ir naftotiekių (produktotiekių) apsaugos zonos (III skyrius, penktasis skirsnis)	0,0449	-
881.	6655/0007:0098	4400-0572-0343	Panevėžio r. sav., Panevėžio sen., Tičkūnai	2005-04-19	Žemės ūkio	Kiti žemės ūkio paskirties žemės sklypai	Kadastriniai matavimai (LKS-94)	Magistralinių dujotiekių ir naftotiekių (produktotiekių) apsaugos zonos (III skyrius, penktasis skirsnis)	0,0650	Magistralinių dujotiekių ir naftotiekių (produktotiekių) apsaugos zonos (III skyrius, penktasis skirsnis)	0,0756	-
882.	6655/0007:0097	4400-0572-0121	Panevėžio r. sav., Panevėžio sen., Tičkūnai	2005-04-19	Žemės ūkio	Kiti žemės ūkio paskirties žemės sklypai	Kadastriniai matavimai (LKS-94)	Magistralinių dujotiekių ir naftotiekių (produktotiekių) apsaugos zonos (III skyrius, penktasis skirsnis)	0,0734	Magistralinių dujotiekių ir naftotiekių (produktotiekių) apsaugos zonos (III skyrius, penktasis skirsnis)	0,0849	-
883.	6655/0007:0053	6655-0007-0053	Panevėžio r. sav., Panevėžio sen., Tičkūnai	2003-02-17	Žemės ūkio	Kiti žemės ūkio paskirties žemės sklypai	Kadastriniai matavimai (LKS-94)	Magistralinių dujotiekių ir naftotiekių (produktotiekių) apsaugos zonos (III skyrius, penktasis skirsnis)	0,1526	Magistralinių dujotiekių ir naftotiekių (produktotiekių) apsaugos zonos (III skyrius, penktasis skirsnis)	0,1525	-
884.	6655/0007:0010	4400-2949-2857	Panevėžio r. sav., Panevėžio sen., Tičkūnai	2014-04-22	Žemės ūkio	Kiti žemės ūkio paskirties žemės sklypai	Kadastriniai matavimai (LKS-94)	Magistralinių dujotiekių ir naftotiekių (produktotiekių) apsaugos zonos (III skyrius, penktasis skirsnis)	0,2535	Magistralinių dujotiekių ir naftotiekių (produktotiekių) apsaugos zonos (III skyrius, penktasis skirsnis)	0,2535	-
885.	6655/0007:0006	4400-2949-2813	Panevėžio r. sav., Panevėžio sen., Tičkūnai	2014-04-22	Žemės ūkio	Kiti žemės ūkio paskirties žemės sklypai	Kadastriniai matavimai (LKS-94)	Magistralinių dujotiekių ir naftotiekių (produktotiekių) apsaugos zonos (III skyrius, penktasis skirsnis)	0,2562	Magistralinių dujotiekių ir naftotiekių (produktotiekių) apsaugos zonos (III skyrius, penktasis skirsnis)	0,2572	-
886.	6655/0007:0157	4400-1166-6410	Panevėžio r. sav., Panevėžio sen., Tičkūnai	2007-07-24	Žemės ūkio	Kiti žemės ūkio paskirties žemės sklypai	Preliminarūs matavimai	Magistralinių dujotiekių ir naftotiekių (produktotiekių) apsaugos zonos (III skyrius, penktasis skirsnis)	0,0700	Magistralinių dujotiekių ir naftotiekių (produktotiekių) apsaugos zonos (III skyrius, penktasis skirsnis)	0,0583	-
887.	6655/0007:0102	4400-0572-1984	Panevėžio r. sav., Panevėžio sen., Tičkūnai	2005-04-19	Žemės ūkio	Kiti žemės ūkio paskirties žemės sklypai	Kadastriniai matavimai (LKS-94)	Magistralinių dujotiekių ir naftotiekių (produktotiekių) apsaugos zonos (III skyrius, penktasis skirsnis)	0,0833	Magistralinių dujotiekių ir naftotiekių (produktotiekių) apsaugos zonos (III skyrius, penktasis skirsnis)	0,1053	-
888.	6655/0007:0100	4400-0572-1630	Panevėžio r. sav., Panevėžio sen., Tičkūnai	2005-04-19	Žemės ūkio	Kiti žemės ūkio paskirties žemės sklypai	Kadastriniai matavimai (LKS-94)	Magistralinių dujotiekių ir naftotiekių (produktotiekių) apsaugos zonos (III skyrius, penktasis skirsnis)	0,0868	Magistralinių dujotiekių ir naftotiekių (produktotiekių) apsaugos zonos (III skyrius, penktasis skirsnis)	0,1063	-
889.	6655/0007:0093	4400-0556-5068	Panevėžio r. sav., Panevėžio sen., Tičkūnai	2005-03-31	Žemės ūkio	Kiti žemės ūkio paskirties žemės sklypai	Kadastriniai matavimai (LKS-94)	Magistralinių dujotiekių ir naftotiekių (produktotiekių) apsaugos zonos (III skyrius, penktasis skirsnis)	0,0009	Magistralinių dujotiekių ir naftotiekių (produktotiekių) apsaugos zonos (III skyrius, penktasis skirsnis)	0,0009	-
890.	6655/0007:0092	4400-0503-0406	Panevėžio r. sav., Panevėžio sen., Tičkūnai	2005-01-14	Žemės ūkio	-	Preliminarūs matavimai	Magistralinių dujotiekių ir naftotiekių (produktotiekių) apsaugos zonos (III skyrius, penktasis skirsnis)	0,1400	Magistralinių dujotiekių ir naftotiekių (produktotiekių) apsaugos zonos (III skyrius, penktasis skirsnis)	0,1066	-

Eil. Nr.	Žemės sklypo kadastrinis numeris	Žemės sklypo unikalus numeris	Žemės sklypo adresas	Žemės sklypo suformavimo metai	Žemės sklypo paskirtis	Žemės sklypo naudojimo būdas	Žemės sklypo matavimų tipas	Esamos apsaugos zonos pavadinimas	Esamos apsaugos zonos plotas, ha	Planu nustatomos apsaugos zonos pavadinimas	Planu nustatomos apsaugos zonos plotas, ha	Įregistruotų ir Planu nustatomų apsaugos zonų bendras plotas, ha
891.	6655/0007:0001	6655-0007-0001	Panevėžio r. sav., Panevėžio sen., Tičkūnai	1996-09-05	Žemės ūkio	-	Preliminarūs matavimai	Magistralinių dujotiekių ir naftotiekių (produktotiekių) apsaugos zonos (III skyrius, penktasis skirsnis)	-	Magistralinių dujotiekių ir naftotiekių (produktotiekių) apsaugos zonos (III skyrius, penktasis skirsnis)	0,2984	-
892.	6655/0007:0101	4400-0572-1795	Panevėžio r. sav., Panevėžio sen., Tičkūnai	2005-04-19	Žemės ūkio	Kiti žemės ūkio paskirties žemės sklypai	Kadastriniai matavimai (LKS-94)	Magistralinių dujotiekių ir naftotiekių (produktotiekių) apsaugos zonos (III skyrius, penktasis skirsnis)	0,0845	Magistralinių dujotiekių ir naftotiekių (produktotiekių) apsaugos zonos (III skyrius, penktasis skirsnis)	0,1049	-
893.	6655/0007:0034	6655-0007-0034	Panevėžio r. sav., Panevėžio sen., Tičkūnai	2000-06-15	Miškų ūkio	-	Preliminarūs matavimai	Magistralinių dujotiekių ir naftotiekių (produktotiekių) apsaugos zonos (III skyrius, penktasis skirsnis)	0,7514	Magistralinių dujotiekių ir naftotiekių (produktotiekių) apsaugos zonos (III skyrius, penktasis skirsnis)	0,7515	-
894.	6655/0007:0099	4400-0572-0765	Panevėžio r. sav., Panevėžio sen., Tičkūnai, Lėvens g. 53	2005-04-19	Žemės ūkio	Kiti žemės ūkio paskirties žemės sklypai	Kadastriniai matavimai (LKS-94)	Magistralinių dujotiekių ir naftotiekių (produktotiekių) apsaugos zonos (III skyrius, penktasis skirsnis)	0,1033	Magistralinių dujotiekių ir naftotiekių (produktotiekių) apsaugos zonos (III skyrius, penktasis skirsnis)	0,1032	-
895.	6655/0002:0264	4400-1187-5511	Panevėžio r. sav., Panevėžio sen., Ūta	2007-08-16	Žemės ūkio	Kiti žemės ūkio paskirties žemės sklypai	Preliminarūs matavimai	Magistralinių dujotiekių ir naftotiekių (produktotiekių) apsaugos zonos (III skyrius, penktasis skirsnis)	0,0900	Magistralinių dujotiekių ir naftotiekių (produktotiekių) apsaugos zonos (III skyrius, penktasis skirsnis)	0,1603	-
896.	6655/0002:0216	4400-0826-5921	Panevėžio r. sav., Panevėžio sen., Ūta	2006-03-30	Žemės ūkio	Kiti žemės ūkio paskirties žemės sklypai	Preliminarūs matavimai	Magistralinių dujotiekių ir naftotiekių (produktotiekių) apsaugos zonos (III skyrius, penktasis skirsnis)	0,0300	Magistralinių dujotiekių ir naftotiekių (produktotiekių) apsaugos zonos (III skyrius, penktasis skirsnis)	0,0539	-
897.	6655/0002:0217	4400-0826-6051	Panevėžio r. sav., Panevėžio sen., Ūta	2006-03-30	Žemės ūkio	Kiti žemės ūkio paskirties žemės sklypai	Preliminarūs matavimai	Magistralinių dujotiekių ir naftotiekių (produktotiekių) apsaugos zonos (III skyrius, penktasis skirsnis)	0,1600	Magistralinių dujotiekių ir naftotiekių (produktotiekių) apsaugos zonos (III skyrius, penktasis skirsnis)	0,0442	-
898.	6655/0002:0213	4400-0826-3070	Panevėžio r. sav., Panevėžio sen., Ūta	2006-03-30	Žemės ūkio	Kiti žemės ūkio paskirties žemės sklypai	Preliminarūs matavimai	Magistralinių dujotiekių ir naftotiekių (produktotiekių) apsaugos zonos (III skyrius, penktasis skirsnis)	0,0600	Magistralinių dujotiekių ir naftotiekių (produktotiekių) apsaugos zonos (III skyrius, penktasis skirsnis)	0,0133	-
899.	6655/0002:0190	4400-0632-4734	Panevėžio r. sav., Panevėžio sen., Ūta	2005-07-07	Žemės ūkio	Kiti žemės ūkio paskirties žemės sklypai	Preliminarūs matavimai	Magistralinių dujotiekių ir naftotiekių (produktotiekių) apsaugos zonos (III skyrius, penktasis skirsnis)	0,0800	Magistralinių dujotiekių ir naftotiekių (produktotiekių) apsaugos zonos (III skyrius, penktasis skirsnis)	0,0704	-
900.	6655/0002:0238	4400-1000-4692	Panevėžio r. sav., Panevėžio sen., Ūta	2006-12-08	Žemės ūkio	Kiti žemės ūkio paskirties žemės sklypai	Preliminarūs matavimai	Magistralinių dujotiekių ir naftotiekių (produktotiekių) apsaugos zonos (III skyrius, penktasis skirsnis)	0,0800	Magistralinių dujotiekių ir naftotiekių (produktotiekių) apsaugos zonos (III skyrius, penktasis skirsnis)	0,0618	-
901.	6655/0002:0181	4400-0515-8681	Panevėžio r. sav., Panevėžio sen., Ūta	2005-02-02	Žemės ūkio	-	Preliminarūs matavimai	Magistralinių dujotiekių ir naftotiekių (produktotiekių) apsaugos zonos (III skyrius, penktasis skirsnis)	0,0600	Magistralinių dujotiekių ir naftotiekių (produktotiekių) apsaugos zonos (III skyrius, penktasis skirsnis)	0,0750	-
902.	6655/0002:0237	4400-1000-4592	Panevėžio r. sav., Panevėžio sen., Ūta	2006-12-08	Žemės ūkio	Kiti žemės ūkio paskirties žemės sklypai	Preliminarūs matavimai	Magistralinių dujotiekių ir naftotiekių (produktotiekių) apsaugos zonos (III skyrius, penktasis skirsnis)	0,0800	Magistralinių dujotiekių ir naftotiekių (produktotiekių) apsaugos zonos (III skyrius, penktasis skirsnis)	0,1230	-

Eil. Nr.	Žemės sklypo kadastrinis numeris	Žemės sklypo unikalus numeris	Žemės sklypo adresas	Žemės sklypo suformavimo metai	Žemės sklypo paskirtis	Žemės sklypo naudojimo būdas	Žemės sklypo matavimų tipas	Esamos apsaugos zonos pavadinimas	Esamos apsaugos zonos plotas, ha	Planu nustatomos apsaugos zonos pavadinimas	Planu nustatomos apsaugos zonos plotas, ha	Įregistruotų ir Planu nustatomų apsaugos zonų bendras plotas, ha
903.	6655/0002:0263	4400-1187-5133	Panevėžio r. sav., Panevėžio sen., Ūta	2007-08-16	Žemės ūkio	Kiti žemės ūkio paskirties žemės sklypai	Preliminarūs matavimai	Magistralinių dujotiekių ir naftotiekių (produktotiekių) apsaugos zonos (III skyrius, penktasis skirsnis)	0,0900	Magistralinių dujotiekių ir naftotiekių (produktotiekių) apsaugos zonos (III skyrius, penktasis skirsnis)	0,0818	-
904.	6655/0002:0191	4400-0632-4845	Panevėžio r. sav., Panevėžio sen., Ūta	2005-07-07	Žemės ūkio	Kiti žemės ūkio paskirties žemės sklypai	Preliminarūs matavimai	Magistralinių dujotiekių ir naftotiekių (produktotiekių) apsaugos zonos (III skyrius, penktasis skirsnis)	0,0800	Magistralinių dujotiekių ir naftotiekių (produktotiekių) apsaugos zonos (III skyrius, penktasis skirsnis)	0,1331	-
905.	6655/0002:0071	6655-0002-0071	Panevėžio r. sav., Panevėžio sen., Ūta	2001-10-02	Žemės ūkio	-	Preliminarūs matavimai	Magistralinių dujotiekių ir naftotiekių (produktotiekių) apsaugos zonos (III skyrius, penktasis skirsnis)	0,2453	Magistralinių dujotiekių ir naftotiekių (produktotiekių) apsaugos zonos (III skyrius, penktasis skirsnis)	0,2395	-
906.	6655/0002:0176	4400-0418-7246	Panevėžio r. sav., Panevėžio sen., Ūta	2004-10-12	Žemės ūkio	-	Preliminarūs matavimai	Magistralinių dujotiekių ir naftotiekių (produktotiekių) apsaugos zonos (III skyrius, penktasis skirsnis)	0,1800	Magistralinių dujotiekių ir naftotiekių (produktotiekių) apsaugos zonos (III skyrius, penktasis skirsnis)	0,2959	-
907.	6655/0002:0175	4400-0418-7157	Panevėžio r. sav., Panevėžio sen., Ūta	2004-10-12	Žemės ūkio	-	Preliminarūs matavimai	Magistralinių dujotiekių ir naftotiekių (produktotiekių) apsaugos zonos (III skyrius, penktasis skirsnis)	0,1800	Magistralinių dujotiekių ir naftotiekių (produktotiekių) apsaugos zonos (III skyrius, penktasis skirsnis)	0,1622	-
908.	6655/0002:0248	4400-1077-9665	Panevėžio r. sav., Panevėžio sen., Ūta	2007-04-16	Žemės ūkio	Kiti žemės ūkio paskirties žemės sklypai	Preliminarūs matavimai	Magistralinių dujotiekių ir naftotiekių (produktotiekių) apsaugos zonos (III skyrius, penktasis skirsnis)	0,0100	Magistralinių dujotiekių ir naftotiekių (produktotiekių) apsaugos zonos (III skyrius, penktasis skirsnis)	0,0318	-
909.	6655/0002:0034	6655-0002-0034	Panevėžio r. sav., Panevėžio sen., Ūta	1997-08-19	Žemės ūkio	-	Preliminarūs matavimai	Magistralinių dujotiekių ir naftotiekių (produktotiekių) apsaugos zonos (III skyrius, penktasis skirsnis)	0,2124	Magistralinių dujotiekių ir naftotiekių (produktotiekių) apsaugos zonos (III skyrius, penktasis skirsnis)	0,2124	-
								-	-	Elektros tinklų apsaugos zonos (III skyrius ketvirtasis skirsnis)	0,0003	-
910.	6655/0002:0236	4400-1000-3795	Panevėžio r. sav., Panevėžio sen., Ūta	2006-12-08	Žemės ūkio	Kiti žemės ūkio paskirties žemės sklypai	Preliminarūs matavimai	Magistralinių dujotiekių ir naftotiekių (produktotiekių) apsaugos zonos (III skyrius, penktasis skirsnis)	0,2300	Magistralinių dujotiekių ir naftotiekių (produktotiekių) apsaugos zonos (III skyrius, penktasis skirsnis)	0,1662	-
911.	6655/0002:0218	4400-0826-6119	Panevėžio r. sav., Panevėžio sen., Ūta	2006-03-30	Žemės ūkio	Kiti žemės ūkio paskirties žemės sklypai	Preliminarūs matavimai	Magistralinių dujotiekių ir naftotiekių (produktotiekių) apsaugos zonos (III skyrius, penktasis skirsnis)	0,1500	Magistralinių dujotiekių ir naftotiekių (produktotiekių) apsaugos zonos (III skyrius, penktasis skirsnis)	0,3471	-
912.	6655/0002:0344	4400-5661-9177	Panevėžio r. sav., Panevėžio sen., Ūta	2021-06-07	Žemės ūkio	-	Kadastriniai matavimai (LKS-94)	Magistralinių dujotiekių ir naftotiekių (produktotiekių) apsaugos zonos (III skyrius, penktasis skirsnis)	0,2583	Magistralinių dujotiekių ir naftotiekių (produktotiekių) apsaugos zonos (III skyrius, penktasis skirsnis)	0,2582	-
913.	6655/0002:0247	4400-1077-9306	Panevėžio r. sav., Panevėžio sen., Ūta	2007-04-16	Žemės ūkio	Kiti žemės ūkio paskirties žemės sklypai	Preliminarūs matavimai	Magistralinių dujotiekių ir naftotiekių (produktotiekių) apsaugos zonos (III skyrius, penktasis skirsnis)	0,0400	Magistralinių dujotiekių ir naftotiekių (produktotiekių) apsaugos zonos (III skyrius, penktasis skirsnis)	0,0431	-
914.	6655/0002:0235	4400-1000-3540	Panevėžio r. sav., Panevėžio sen., Ūta	2006-12-08	Žemės ūkio	Kiti žemės ūkio paskirties žemės sklypai	Preliminarūs matavimai	Magistralinių dujotiekių ir naftotiekių (produktotiekių) apsaugos zonos (III skyrius, penktasis skirsnis)	0,0800	Magistralinių dujotiekių ir naftotiekių (produktotiekių) apsaugos zonos (III skyrius, penktasis skirsnis)	0,0791	-

Eil. Nr.	Žemės sklypo kadastrinis numeris	Žemės sklypo unikalus numeris	Žemės sklypo adresas	Žemės sklypo suformavimo metai	Žemės sklypo paskirtis	Žemės sklypo naudojimo būdas	Žemės sklypo matavimų tipas	Esamos apsaugos zonos pavadinimas	Esamos apsaugos zonos plotas, ha	Planu nustatomos apsaugos zonos pavadinimas	Planu nustatomos apsaugos zonos plotas, ha	Įregistruotų ir Planu nustatomų apsaugos zonų bendras plotas, ha
915.	6654/0007:0010	6654-0007-0010	Panevėžio r. sav., Panevėžio sen., Ūta	1994-12-15	Miškų ūkio	-	Preliminarūs matavimai	Magistralinių dujotiekių ir naftotiekių (produktotiekių) apsaugos zonos (III skyrius, penktasis skirsnis)	0,1776	Magistralinių dujotiekių ir naftotiekių (produktotiekių) apsaugos zonos (III skyrius, penktasis skirsnis)	0,1789	-
916.	6655/0002:0070	6655-0002-0070	Panevėžio r. sav., Panevėžio sen., Ūta	2001-10-02	Žemės ūkio	-	Preliminarūs matavimai	Magistralinių dujotiekių ir naftotiekių (produktotiekių) apsaugos zonos (III skyrius, penktasis skirsnis)	1,9700	Magistralinių dujotiekių ir naftotiekių (produktotiekių) apsaugos zonos (III skyrius, penktasis skirsnis)	1,1539	-
917.	6655/0002:0343	4400-5661-8990	Panevėžio r. sav., Panevėžio sen., Ūta	2021-06-07	Žemės ūkio	-	Kadastriniai matavimai (LKS-94)	Magistralinių dujotiekių ir naftotiekių (produktotiekių) apsaugos zonos (III skyrius, penktasis skirsnis)	0,2830	Magistralinių dujotiekių ir naftotiekių (produktotiekių) apsaugos zonos (III skyrius, penktasis skirsnis)	0,2835	-
918.	6655/0002:0214	4400-0826-3227	Panevėžio r. sav., Panevėžio sen., Ūta	2006-03-30	Žemės ūkio	Kiti žemės ūkio paskirties žemės sklypai	Preliminarūs matavimai	Magistralinių dujotiekių ir naftotiekių (produktotiekių) apsaugos zonos (III skyrius, penktasis skirsnis)	0,0600	Magistralinių dujotiekių ir naftotiekių (produktotiekių) apsaugos zonos (III skyrius, penktasis skirsnis)	0,1315	-
919.	6655/0002:0104	6655-0002-0104	Panevėžio r. sav., Panevėžio sen., Ūta	2002-12-10	Žemės ūkio	-	Kadastriniai matavimai (LKS-94)	Magistralinių dujotiekių ir naftotiekių (produktotiekių) apsaugos zonos (III skyrius, penktasis skirsnis)	0,0000	Magistralinių dujotiekių ir naftotiekių (produktotiekių) apsaugos zonos (III skyrius, penktasis skirsnis)	0,0301	-
920.	6655/0002:0345	4400-5662-3957	Panevėžio r. sav., Panevėžio sen., Ūta, Baltijos Kelio g. 25	2021-06-07	Žemės ūkio	-	Kadastriniai matavimai (LKS-94)	Magistralinių dujotiekių ir naftotiekių (produktotiekių) apsaugos zonos (III skyrius, penktasis skirsnis)	0,0054	Magistralinių dujotiekių ir naftotiekių (produktotiekių) apsaugos zonos (III skyrius, penktasis skirsnis)	0,0054	-
921.	6655/0002:0103	6655-0002-0103	Panevėžio r. sav., Panevėžio sen., Ūta, Baltijos Kelio g. 31A	2002-12-10	Kita (žemės)	Susisiekimo ir inžinerinių komunikacijų aptarnavimo objektų teritorijos	Kadastriniai matavimai (LKS-94)	Magistralinių dujotiekių ir naftotiekių (produktotiekių) apsaugos zonos (III skyrius, penktasis skirsnis)	0,4155	Magistralinių dujotiekių ir naftotiekių (produktotiekių) apsaugos zonos (III skyrius, penktasis skirsnis)	0,4035	-
								Elektros tinklų apsaugos zonos (III skyrius ketvirtasis skirsnis)	0,008	Elektros tinklų apsaugos zonos (III skyrius ketvirtasis skirsnis)	0,0011	0,0091
922.	6655/0002:0102	6655-0002-0102	Panevėžio r. sav., Panevėžio sen., Ūta, Baltijos Kelio g. 33	2002-12-10	Kita (žemės)	Susisiekimo ir inžinerinių komunikacijų aptarnavimo objektų teritorijos	Kadastriniai matavimai (LKS-94)	Magistralinių dujotiekių ir naftotiekių (produktotiekių) apsaugos zonos (III skyrius, penktasis skirsnis)	1,0195	Magistralinių dujotiekių ir naftotiekių (produktotiekių) apsaugos zonos (III skyrius, penktasis skirsnis)	1,0155	-
								Elektros tinklų apsaugos zonos (III skyrius ketvirtasis skirsnis)	0,205	Elektros tinklų apsaugos zonos (III skyrius ketvirtasis skirsnis)	0,0012	0,2062
923.	6655/0004:0532	4400-1102-4490	Panevėžio r. sav., Panevėžio sen., Vabalai	2007-05-08	Žemės ūkio	Kiti žemės ūkio paskirties žemės sklypai	Preliminarūs matavimai	Magistralinių dujotiekių ir naftotiekių (produktotiekių) apsaugos zonos (III skyrius, penktasis skirsnis)	0,0002	Magistralinių dujotiekių ir naftotiekių (produktotiekių) apsaugos zonos (III skyrius, penktasis skirsnis)	0,0002	-
924.	6655/0004:0588	4400-3816-6748	Panevėžio r. sav., Panevėžio sen., Vabalai	2015-05-15	Žemės ūkio	Kiti žemės ūkio paskirties žemės sklypai	Kadastriniai matavimai (LKS-94)	Magistralinių dujotiekių ir naftotiekių (produktotiekių) apsaugos zonos (III skyrius, penktasis skirsnis)	1,1953	Magistralinių dujotiekių ir naftotiekių (produktotiekių) apsaugos zonos (III skyrius, penktasis skirsnis)	1,2005	-
925.	6655/0004:0451	4400-0689-1538	Panevėžio r. sav., Panevėžio sen., Vabalai	2005-09-28	Kita (žemės)	Susisiekimo ir inžinerinių komunikacijų aptarnavimo objektų teritorijos	Kadastriniai matavimai (LKS-94)	Magistralinių dujotiekių ir naftotiekių (produktotiekių) apsaugos zonos (III skyrius, penktasis skirsnis)	0,1900	Magistralinių dujotiekių ir naftotiekių (produktotiekių) apsaugos zonos (III skyrius, penktasis skirsnis)	0,1904	-
								Elektros tinklų apsaugos zonos (III skyrius ketvirtasis skirsnis)	0,018	Elektros tinklų apsaugos zonos (III skyrius ketvirtasis skirsnis)	0,0136	0,0316

Eil. Nr.	Žemės sklypo kadastrinis numeris	Žemės sklypo unikalus numeris	Žemės sklypo adresas	Žemės sklypo suformavimo metai	Žemės sklypo paskirtis	Žemės sklypo naudojimo būdas	Žemės sklypo matavimų tipas	Esamos apsaugos zonos pavadinimas	Esamos apsaugos zonos plotas, ha	Planu nustatomos apsaugos zonos pavadinimas	Planu nustatomos apsaugos zonos plotas, ha	Įregistruotų ir Planu nustatomų apsaugos zonų bendras plotas, ha
926.	6655/0004:0011	6655-0004-0011	Panevėžio r. sav., Panevėžio sen., Vabalai	1999-07-28	Žemės ūkio	-	Preliminarūs matavimai	Magistralinių dujotiekių ir naftotiekių (produktotiekių) apsaugos zonos (III skyrius, penktasis skirsnis)	3,1589	Magistralinių dujotiekių ir naftotiekių (produktotiekių) apsaugos zonos (III skyrius, penktasis skirsnis)	3,1552	-
								Elektros tinklų apsaugos zonos (III skyrius ketvirtasis skirsnis)	0,8	Elektros tinklų apsaugos zonos (III skyrius ketvirtasis skirsnis)	0,0177	0,8177
927.	6655/0004:0589	4400-3816-7889	Panevėžio r. sav., Panevėžio sen., Vabalai	2015-05-15	Žemės ūkio	Kiti žemės ūkio paskirties žemės sklypai	Kadastriniai matavimai (LKS-94)	Magistralinių dujotiekių ir naftotiekių (produktotiekių) apsaugos zonos (III skyrius, penktasis skirsnis)	2,3864	Magistralinių dujotiekių ir naftotiekių (produktotiekių) apsaugos zonos (III skyrius, penktasis skirsnis)	2,4091	-
								-	-	Elektros tinklų apsaugos zonos (III skyrius ketvirtasis skirsnis)	0,0369	-
928.	6655/0004:0012	6655-0004-0012	Panevėžio r. sav., Panevėžio sen., Vabalai	1999-07-28	Žemės ūkio	-	Preliminarūs matavimai	Magistralinių dujotiekių ir naftotiekių (produktotiekių) apsaugos zonos (III skyrius, penktasis skirsnis)	0,3248	Magistralinių dujotiekių ir naftotiekių (produktotiekių) apsaugos zonos (III skyrius, penktasis skirsnis)	0,3248	-
929.	6655/0004:0168	6655-0004-0168	Panevėžio r. sav., Panevėžio sen., Vabalai	1996-12-12	Žemės ūkio	Kiti žemės ūkio paskirties žemės sklypai	Preliminarūs matavimai	Magistralinių dujotiekių ir naftotiekių (produktotiekių) apsaugos zonos (III skyrius, penktasis skirsnis)	1,0800	Magistralinių dujotiekių ir naftotiekių (produktotiekių) apsaugos zonos (III skyrius, penktasis skirsnis)	1,0583	-
930.	6655/0004:0454	4400-0776-0018	Panevėžio r. sav., Panevėžio sen., Vabalai	2006-01-19	Žemės ūkio	Kiti žemės ūkio paskirties žemės sklypai	Kadastriniai matavimai (LKS-94)	Magistralinių dujotiekių ir naftotiekių (produktotiekių) apsaugos zonos (III skyrius, penktasis skirsnis)	1,1313	Magistralinių dujotiekių ir naftotiekių (produktotiekių) apsaugos zonos (III skyrius, penktasis skirsnis)	1,1320	-
								Elektros tinklų apsaugos zonos (III skyrius ketvirtasis skirsnis)	0,0646	Elektros tinklų apsaugos zonos (III skyrius ketvirtasis skirsnis)	0,0001	0,0647
931.	6655/0004:0453	4400-0775-9728	Panevėžio r. sav., Panevėžio sen., Vabalai	2006-01-19	Žemės ūkio	Kiti žemės ūkio paskirties žemės sklypai	Kadastriniai matavimai (LKS-94)	Magistralinių dujotiekių ir naftotiekių (produktotiekių) apsaugos zonos (III skyrius, penktasis skirsnis)	0,7704	Magistralinių dujotiekių ir naftotiekių (produktotiekių) apsaugos zonos (III skyrius, penktasis skirsnis)	0,7704	-
932.	6655/0004:0326	4400-0130-8903	Panevėžio r. sav., Panevėžio sen., Vaivada	2003-11-07	Žemės ūkio	-	Preliminarūs matavimai	Magistralinių dujotiekių ir naftotiekių (produktotiekių) apsaugos zonos (III skyrius, penktasis skirsnis)	0,0249	Magistralinių dujotiekių ir naftotiekių (produktotiekių) apsaugos zonos (III skyrius, penktasis skirsnis)	0,1146	-
933.	6655/0004:0247	6655-0004-0247	Panevėžio r. sav., Panevėžio sen., Vaivada	2002-04-05	Žemės ūkio	-	Preliminarūs matavimai	Magistralinių dujotiekių ir naftotiekių (produktotiekių) apsaugos zonos (III skyrius, penktasis skirsnis)	-	Magistralinių dujotiekių ir naftotiekių (produktotiekių) apsaugos zonos (III skyrius, penktasis skirsnis)	0,0744	-
934.	6655/0004:0537	4400-1288-9546	Panevėžio r. sav., Panevėžio sen., Vaivada	2007-11-12	Žemės ūkio	Kiti žemės ūkio paskirties žemės sklypai	Preliminarūs matavimai	Magistralinių dujotiekių ir naftotiekių (produktotiekių) apsaugos zonos (III skyrius, penktasis skirsnis)	0,0000	Magistralinių dujotiekių ir naftotiekių (produktotiekių) apsaugos zonos (III skyrius, penktasis skirsnis)	0,2154	-
								-	-	Elektros tinklų apsaugos zonos (III skyrius ketvirtasis skirsnis)	0,0112	-
935.	6655/0004:0571	4400-2081-4535	Panevėžio r. sav., Panevėžio sen., Vaivada	2010-08-25	Žemės ūkio	Kiti žemės ūkio paskirties žemės sklypai	Preliminarūs matavimai	Magistralinių dujotiekių ir naftotiekių (produktotiekių) apsaugos zonos (III skyrius, penktasis skirsnis)	0,1233	Magistralinių dujotiekių ir naftotiekių (produktotiekių) apsaugos zonos (III skyrius, penktasis skirsnis)	0,1237	-
936.	6655/0004:0255	6655-0010-0003	Panevėžio r. sav., Panevėžio sen., Vaivada, Klevų g. 96	1999-06-07	Kita (žemės)	Susisiekimo ir inžinerinių komunikacijų aptarnavimo objektų teritorijos	Kadastriniai matavimai (LKS-94)	Magistralinių dujotiekių ir naftotiekių (produktotiekių) apsaugos zonos (III skyrius, penktasis skirsnis)	0,2500	Magistralinių dujotiekių ir naftotiekių (produktotiekių) apsaugos zonos (III skyrius, penktasis skirsnis)	0,2500	-
								Elektros tinklų apsaugos zonos (III skyrius ketvirtasis skirsnis)	0,0473	Elektros tinklų apsaugos zonos (III skyrius ketvirtasis skirsnis)	0,0127	0,0600

Eil. Nr.	Žemės sklypo kadastrinis numeris	Žemės sklypo unikalus numeris	Žemės sklypo adresas	Žemės sklypo suformavimo metai	Žemės sklypo paskirtis	Žemės sklypo naudojimo būdas	Žemės sklypo matavimų tipas	Esamos apsaugos zonos pavadinimas	Esamos apsaugos zonos plotas, ha	Planu nustatomos apsaugos zonos pavadinimas	Planu nustatomos apsaugos zonos plotas, ha	Įregistruotų ir Planu nustatomų apsaugos zonų bendras plotas, ha
937.	6665/0002:0225	4400-0079-1242	Panevėžio r. sav.,Raguvos sen.,Ferma	2003-09-04	Žemės ūkio	-	Preliminarūs matavimai	Magistralinių dujotiekių ir naftotiekių (produktotiekių) apsaugos zonos (III skyrius, penktasis skirsnis)	0,4747	Magistralinių dujotiekių ir naftotiekių (produktotiekių) apsaugos zonos (III skyrius, penktasis skirsnis)	0,4753	-
938.	6665/0002:0298	4400-1453-5089	Panevėžio r. sav.,Raguvos sen.,Ferma	2007-12-11	Žemės ūkio	Kiti žemės ūkio paskirties žemės sklypai	Kadastriniai matavimai (LKS-94)	Magistralinių dujotiekių ir naftotiekių (produktotiekių) apsaugos zonos (III skyrius, penktasis skirsnis)	0,7904	Magistralinių dujotiekių ir naftotiekių (produktotiekių) apsaugos zonos (III skyrius, penktasis skirsnis)	0,7566	-
939.	6665/0002:0111	6665-0002-0111	Panevėžio r. sav.,Raguvos sen.,Ferma	1996-10-25	Žemės ūkio	-	Preliminarūs matavimai	Magistralinių dujotiekių ir naftotiekių (produktotiekių) apsaugos zonos (III skyrius, penktasis skirsnis)	-	Magistralinių dujotiekių ir naftotiekių (produktotiekių) apsaugos zonos (III skyrius, penktasis skirsnis)	0,1444	-
								-	-	Elektros tinklų apsaugos zonos (III skyrius ketvirtasis skirsnis)	0,0066	-
940.	6665/0002:0269	4400-0320-3254	Panevėžio r. sav.,Raguvos sen.,Ferma	2004-06-08	Žemės ūkio	-	Preliminarūs matavimai	Magistralinių dujotiekių ir naftotiekių (produktotiekių) apsaugos zonos (III skyrius, penktasis skirsnis)	0,2403	Magistralinių dujotiekių ir naftotiekių (produktotiekių) apsaugos zonos (III skyrius, penktasis skirsnis)	0,2394	-
941.	6665/0002:0300	4400-1453-5445	Panevėžio r. sav.,Raguvos sen.,Ferma	2007-12-11	Žemės ūkio	Kiti žemės ūkio paskirties žemės sklypai	Kadastriniai matavimai (LKS-94)	Magistralinių dujotiekių ir naftotiekių (produktotiekių) apsaugos zonos (III skyrius, penktasis skirsnis)	0,0433	Magistralinių dujotiekių ir naftotiekių (produktotiekių) apsaugos zonos (III skyrius, penktasis skirsnis)	0,0835	-
942.	6665/0002:0335	4400-2820-6256	Panevėžio r. sav.,Raguvos sen.,Ferma	2013-11-26	Žemės ūkio	Kiti žemės ūkio paskirties žemės sklypai	Kadastriniai matavimai (LKS-94)	Magistralinių dujotiekių ir naftotiekių (produktotiekių) apsaugos zonos (III skyrius, penktasis skirsnis)	0,1581	Magistralinių dujotiekių ir naftotiekių (produktotiekių) apsaugos zonos (III skyrius, penktasis skirsnis)	0,1579	-
943.	6665/0002:0180	6665-0002-0180	Panevėžio r. sav.,Raguvos sen.,Ferma	2001-06-13	Žemės ūkio	-	Preliminarūs matavimai	Magistralinių dujotiekių ir naftotiekių (produktotiekių) apsaugos zonos (III skyrius, penktasis skirsnis)	0,0100	Magistralinių dujotiekių ir naftotiekių (produktotiekių) apsaugos zonos (III skyrius, penktasis skirsnis)	0,0102	-
944.	6665/0002:0265	4400-0297-6754	Panevėžio r. sav.,Raguvos sen.,Ferma	2004-05-14	Žemės ūkio	-	Preliminarūs matavimai	Magistralinių dujotiekių ir naftotiekių (produktotiekių) apsaugos zonos (III skyrius, penktasis skirsnis)	0,1096	Magistralinių dujotiekių ir naftotiekių (produktotiekių) apsaugos zonos (III skyrius, penktasis skirsnis)	0,2021	-
								Elektros tinklų apsaugos zonos (III skyrius ketvirtasis skirsnis)	0,0048	Elektros tinklų apsaugos zonos (III skyrius ketvirtasis skirsnis)	0,0002	0,0050
945.	6665/0002:0241	4400-0019-3604	Panevėžio r. sav.,Raguvos sen.,Ferma	2003-06-04	Žemės ūkio	-	Preliminarūs matavimai	Magistralinių dujotiekių ir naftotiekių (produktotiekių) apsaugos zonos (III skyrius, penktasis skirsnis)	0,0054	Magistralinių dujotiekių ir naftotiekių (produktotiekių) apsaugos zonos (III skyrius, penktasis skirsnis)	0,0054	-
946.	6665/0002:0251	4400-0079-1331	Panevėžio r. sav.,Raguvos sen.,Ferma	2003-09-04	Žemės ūkio	-	Preliminarūs matavimai	Magistralinių dujotiekių ir naftotiekių (produktotiekių) apsaugos zonos (III skyrius, penktasis skirsnis)	0,0200	Magistralinių dujotiekių ir naftotiekių (produktotiekių) apsaugos zonos (III skyrius, penktasis skirsnis)	0,0406	-
								-	-	Elektros tinklų apsaugos zonos (III skyrius ketvirtasis skirsnis)	0,0024	-
947.	6665/0002:0288	4400-0997-0438	Panevėžio r. sav.,Raguvos sen.,Ferma	2006-12-05	Kita (žemės)	Susisiekimo ir inžinerinių komunikacijų aptarnavimo objektų teritorijos	Kadastriniai matavimai (LKS-94)	Magistralinių dujotiekių ir naftotiekių (produktotiekių) apsaugos zonos (III skyrius, penktasis skirsnis)	0,0052	Magistralinių dujotiekių ir naftotiekių (produktotiekių) apsaugos zonos (III skyrius, penktasis skirsnis)	0,0052	-
								-	-	Elektros tinklų apsaugos zonos (III skyrius ketvirtasis skirsnis)	0,0031	-

Eil. Nr.	Žemės sklypo kadastrinis numeris	Žemės sklypo unikalus numeris	Žemės sklypo adresas	Žemės sklypo suformavimo metai	Žemės sklypo paskirtis	Žemės sklypo naudojimo būdas	Žemės sklypo matavimų tipas	Esamos apsaugos zonos pavadinimas	Esamos apsaugos zonos plotas, ha	Planu nustatomos apsaugos zonos pavadinimas	Planu nustatomos apsaugos zonos plotas, ha	Įregistruotų ir Planu nustatomų apsaugos zonų bendras plotas, ha
948.	6665/0002:0274	4400-0553-4105	Panevėžio r. sav.,Raguvos sen.,Ferma	2005-03-25	Žemės ūkio	Kiti žemės ūkio paskirties žemės sklypai	Preliminarūs matavimai	Magistralinių dujotiekių ir naftotiekių (produktotiekių) apsaugos zonos (III skyrius, penktasis skirsnis)	0,5100	Magistralinių dujotiekių ir naftotiekių (produktotiekių) apsaugos zonos (III skyrius, penktasis skirsnis)	0,4526	-
949.	6665/0002:0221	6665-0002-0221	Panevėžio r. sav.,Raguvos sen.,Ferma	2003-03-19	Žemės ūkio	-	Preliminarūs matavimai	Magistralinių dujotiekių ir naftotiekių (produktotiekių) apsaugos zonos (III skyrius, penktasis skirsnis)	-	Magistralinių dujotiekių ir naftotiekių (produktotiekių) apsaugos zonos (III skyrius, penktasis skirsnis)	0,0024	-
950.	6665/0002:0317	4400-2368-1821	Panevėžio r. sav.,Raguvos sen.,Ferma	2012-05-23	Žemės ūkio	Kiti žemės ūkio paskirties žemės sklypai	Kadastriniai matavimai (LKS-94)	Magistralinių dujotiekių ir naftotiekių (produktotiekių) apsaugos zonos (III skyrius, penktasis skirsnis)	0,5084	Magistralinių dujotiekių ir naftotiekių (produktotiekių) apsaugos zonos (III skyrius, penktasis skirsnis)	0,5238	-
951.	6665/0002:0211	4400-0022-1169	Panevėžio r. sav.,Raguvos sen.,Ferma	2003-06-10	Žemės ūkio	-	Preliminarūs matavimai	Magistralinių dujotiekių ir naftotiekių (produktotiekių) apsaugos zonos (III skyrius, penktasis skirsnis)	0,0000	Magistralinių dujotiekių ir naftotiekių (produktotiekių) apsaugos zonos (III skyrius, penktasis skirsnis)	0,2724	-
952.	6665/0002:0144	6665-0002-0144	Panevėžio r. sav.,Raguvos sen.,Ferma	1997-11-04	Žemės ūkio	Kiti žemės ūkio paskirties žemės sklypai	Kadastriniai matavimai (LKS-94)	Magistralinių dujotiekių ir naftotiekių (produktotiekių) apsaugos zonos (III skyrius, penktasis skirsnis)	0,0138	Magistralinių dujotiekių ir naftotiekių (produktotiekių) apsaugos zonos (III skyrius, penktasis skirsnis)	0,0285	-
953.	6665/0002:0275	4400-0553-4238	Panevėžio r. sav.,Raguvos sen.,Ferma	2005-03-25	Žemės ūkio	Kiti žemės ūkio paskirties žemės sklypai	Preliminarūs matavimai	Magistralinių dujotiekių ir naftotiekių (produktotiekių) apsaugos zonos (III skyrius, penktasis skirsnis)	0,5100	Magistralinių dujotiekių ir naftotiekių (produktotiekių) apsaugos zonos (III skyrius, penktasis skirsnis)	0,9133	-
954.	6665/0002:0270	4400-0417-7146	Panevėžio r. sav.,Raguvos sen.,Ferma	2004-10-11	Žemės ūkio	-	Preliminarūs matavimai	Magistralinių dujotiekių ir naftotiekių (produktotiekių) apsaugos zonos (III skyrius, penktasis skirsnis)	0,1170	Magistralinių dujotiekių ir naftotiekių (produktotiekių) apsaugos zonos (III skyrius, penktasis skirsnis)	0,1428	-
								-	-	Elektros tinklų apsaugos zonos (III skyrius ketvirtasis skirsnis)	0,0073	-
955.	6665/0002:0287	4400-0996-9517	Panevėžio r. sav.,Raguvos sen.,Ferma	2006-12-05	Kita (žemės)	Susisiekimo ir inžinerinių komunikacijų aptarnavimo objektų teritorijos	Kadastriniai matavimai (LKS-94)	Magistralinių dujotiekių ir naftotiekių (produktotiekių) apsaugos zonos (III skyrius, penktasis skirsnis)	0,0032	Magistralinių dujotiekių ir naftotiekių (produktotiekių) apsaugos zonos (III skyrius, penktasis skirsnis)	0,0032	-
956.	6665/0002:0334	4400-2820-0377	Panevėžio r. sav.,Raguvos sen.,Ferma	2013-11-25	Žemės ūkio	Kiti žemės ūkio paskirties žemės sklypai	Kadastriniai matavimai (LKS-94)	Magistralinių dujotiekių ir naftotiekių (produktotiekių) apsaugos zonos (III skyrius, penktasis skirsnis)	0,0690	Magistralinių dujotiekių ir naftotiekių (produktotiekių) apsaugos zonos (III skyrius, penktasis skirsnis)	0,0691	-
957.	6665/0002:0244	4400-0022-1290	Panevėžio r. sav.,Raguvos sen.,Ferma	2003-06-10	Žemės ūkio	-	Preliminarūs matavimai	Magistralinių dujotiekių ir naftotiekių (produktotiekių) apsaugos zonos (III skyrius, penktasis skirsnis)	0,5097	Magistralinių dujotiekių ir naftotiekių (produktotiekių) apsaugos zonos (III skyrius, penktasis skirsnis)	0,5221	-
								-	-	Elektros tinklų apsaugos zonos (III skyrius ketvirtasis skirsnis)	0,0003	-
958.	6665/0002:0353	4400-5361-7766	Panevėžio r. sav.,Raguvos sen.,Ferma	2020-01-02	Žemės ūkio	Kiti žemės ūkio paskirties žemės sklypai	Kadastriniai matavimai (LKS-94)	Magistralinių dujotiekių ir naftotiekių (produktotiekių) apsaugos zonos (III skyrius, penktasis skirsnis)	1,0234	Magistralinių dujotiekių ir naftotiekių (produktotiekių) apsaugos zonos (III skyrius, penktasis skirsnis)	1,0234	-

Eil. Nr.	Žemės sklypo kadastrinis numeris	Žemės sklypo unikalus numeris	Žemės sklypo adresas	Žemės sklypo suformavimo metai	Žemės sklypo paskirtis	Žemės sklypo naudojimo būdas	Žemės sklypo matavimų tipas	Esamos apsaugos zonos pavadinimas	Esamos apsaugos zonos plotas, ha	Planu nustatomos apsaugos zonos pavadinimas	Planu nustatomos apsaugos zonos plotas, ha	Įregistruotų ir Planu nustatomų apsaugos zonų bendras plotas, ha
959.	6665/0002:0162	6665-0002-0162	Panevėžio r. sav.,Raguvos sen.,Ferma	2000-05-29	Žemės ūkio	-	Preliminarūs matavimai	Magistralinių dujotiekių ir naftotiekių (produktotiekių) apsaugos zonos (III skyrius, penktasis skirsnis)	0,0001	Magistralinių dujotiekių ir naftotiekių (produktotiekių) apsaugos zonos (III skyrius, penktasis skirsnis)	0,0000	-
960.	6665/0002:0318	4400-2368-1976	Panevėžio r. sav.,Raguvos sen.,Ferma	2012-05-23	Žemės ūkio	Kiti žemės ūkio paskirties žemės sklypai	Kadastriniai matavimai (LKS-94)	Magistralinių dujotiekių ir naftotiekių (produktotiekių) apsaugos zonos (III skyrius, penktasis skirsnis)	0,8260	Magistralinių dujotiekių ir naftotiekių (produktotiekių) apsaugos zonos (III skyrius, penktasis skirsnis)	0,8384	-
961.	6665/0004:0172	4400-0997-8592	Panevėžio r. sav.,Raguvos sen.,Ferma	2006-12-06	Kita (žemės)	Susisiekimo ir inžinerinių komunikacijų aptarnavimo objektų teritorijos	Kadastriniai matavimai (LKS-94)	Magistralinių dujotiekių ir naftotiekių (produktotiekių) apsaugos zonos (III skyrius, penktasis skirsnis)	0,0014	Magistralinių dujotiekių ir naftotiekių (produktotiekių) apsaugos zonos (III skyrius, penktasis skirsnis)	0,0005	-
962.	6665/0002:0354	4400-5354-3466	Panevėžio r. sav.,Raguvos sen.,Ferma, Vilniaus g. 31	2020-01-02	Žemės ūkio	Kiti žemės ūkio paskirties žemės sklypai	Kadastriniai matavimai (LKS-94)	Magistralinių dujotiekių ir naftotiekių (produktotiekių) apsaugos zonos (III skyrius, penktasis skirsnis)	0,4672	Magistralinių dujotiekių ir naftotiekių (produktotiekių) apsaugos zonos (III skyrius, penktasis skirsnis)	0,4666	-
963.	6665/0004:0009	6665-0004-0009	Panevėžio r. sav.,Raguvos sen.,Kritižis	1996-08-09	Žemės ūkio	-	Preliminarūs matavimai	Magistralinių dujotiekių ir naftotiekių (produktotiekių) apsaugos zonos (III skyrius, penktasis skirsnis)	0,2100	Magistralinių dujotiekių ir naftotiekių (produktotiekių) apsaugos zonos (III skyrius, penktasis skirsnis)	0,1581	-
964.	6665/0004:0145	4400-0238-4834	Panevėžio r. sav.,Raguvos sen.,Kritižis	2004-03-10	Žemės ūkio	-	Preliminarūs matavimai	Magistralinių dujotiekių ir naftotiekių (produktotiekių) apsaugos zonos (III skyrius, penktasis skirsnis)	0,1700	Magistralinių dujotiekių ir naftotiekių (produktotiekių) apsaugos zonos (III skyrius, penktasis skirsnis)	0,1397	-
965.	6665/0004:0029	6665-0004-0029	Panevėžio r. sav.,Raguvos sen.,Kritižis	1996-02-09	Žemės ūkio	-	Preliminarūs matavimai	Magistralinių dujotiekių ir naftotiekių (produktotiekių) apsaugos zonos (III skyrius, penktasis skirsnis)	0,0137	Magistralinių dujotiekių ir naftotiekių (produktotiekių) apsaugos zonos (III skyrius, penktasis skirsnis)	0,0137	-
966.	6665/0002:0242	4400-0020-8702	Panevėžio r. sav.,Raguvos sen.,Kritižis	2003-06-06	Žemės ūkio	-	Preliminarūs matavimai	Magistralinių dujotiekių ir naftotiekių (produktotiekių) apsaugos zonos (III skyrius, penktasis skirsnis)	0,3845	Magistralinių dujotiekių ir naftotiekių (produktotiekių) apsaugos zonos (III skyrius, penktasis skirsnis)	0,3845	-
967.	6665/0002:0346	4400-4823-8197	Panevėžio r. sav.,Raguvos sen.,Kritižis	2017-11-13	Žemės ūkio	Kiti žemės ūkio paskirties žemės sklypai	Kadastriniai matavimai (LKS-94)	Magistralinių dujotiekių ir naftotiekių (produktotiekių) apsaugos zonos (III skyrius, penktasis skirsnis)	0,8006	Magistralinių dujotiekių ir naftotiekių (produktotiekių) apsaugos zonos (III skyrius, penktasis skirsnis)	0,8078	-
								-	-	Elektros tinklų apsaugos zonos (III skyrius ketvirtasis skirsnis)	0,0038	-
968.	6665/0002:0101	6665-0002-0101	Panevėžio r. sav.,Raguvos sen.,Kritižis	1996-10-01	Žemės ūkio	Kiti žemės ūkio paskirties žemės sklypai	Kadastriniai matavimai (LKS-94)	Magistralinių dujotiekių ir naftotiekių (produktotiekių) apsaugos zonos (III skyrius, penktasis skirsnis)	0,2837	Magistralinių dujotiekių ir naftotiekių (produktotiekių) apsaugos zonos (III skyrius, penktasis skirsnis)	0,2670	-
969.	6665/0004:0075	6665-0004-0075	Panevėžio r. sav.,Raguvos sen.,Kritižis	1997-11-14	Žemės ūkio	Kiti žemės ūkio paskirties žemės sklypai	Preliminarūs matavimai	Magistralinių dujotiekių ir naftotiekių (produktotiekių) apsaugos zonos (III skyrius, penktasis skirsnis)	0,2600	Magistralinių dujotiekių ir naftotiekių (produktotiekių) apsaugos zonos (III skyrius, penktasis skirsnis)	0,4608	-
970.	6665/0004:0208	4400-5338-8973	Panevėžio r. sav.,Raguvos sen.,Kritižis	2019-12-04	Žemės ūkio	Kiti žemės ūkio paskirties žemės sklypai	Kadastriniai matavimai (LKS-94)	Magistralinių dujotiekių ir naftotiekių (produktotiekių) apsaugos zonos (III skyrius, penktasis skirsnis)	0,0581	Magistralinių dujotiekių ir naftotiekių (produktotiekių) apsaugos zonos (III skyrius, penktasis skirsnis)	0,0554	-

Eil. Nr.	Žemės sklypo kadastrinis numeris	Žemės sklypo unikalus numeris	Žemės sklypo adresas	Žemės sklypo suformavimo metai	Žemės sklypo paskirtis	Žemės sklypo naudojimo būdas	Žemės sklypo matavimų tipas	Esamos apsaugos zonos pavadinimas	Esamos apsaugos zonos plotas, ha	Planu nustatomos apsaugos zonos pavadinimas	Planu nustatomos apsaugos zonos plotas, ha	Įregistruotų ir Planu nustatomų apsaugos zonų bendras plotas, ha
971.	6665/0004:0007	6665-0004-0007	Panevėžio r. sav.,Raguvos sen.,Kritižis	1996-08-09	Žemės ūkio	-	Preliminarūs matavimai	Magistralinių dujotiekių ir naftotiekių (produktotiekių) apsaugos zonos (III skyrius, penktasis skirsnis)	-	Magistralinių dujotiekių ir naftotiekių (produktotiekių) apsaugos zonos (III skyrius, penktasis skirsnis)	0,1834	-
972.	6665/0004:0059	6665-0004-0059	Panevėžio r. sav.,Raguvos sen.,Kritižis	1996-12-10	Žemės ūkio	-	Preliminarūs matavimai	Magistralinių dujotiekių ir naftotiekių (produktotiekių) apsaugos zonos (III skyrius, penktasis skirsnis)	0,0000	Magistralinių dujotiekių ir naftotiekių (produktotiekių) apsaugos zonos (III skyrius, penktasis skirsnis)	0,4095	-
973.	6665/0002:0250	4400-0078-5935	Panevėžio r. sav.,Raguvos sen.,Kritižis	2003-09-03	Žemės ūkio	-	Preliminarūs matavimai	Magistralinių dujotiekių ir naftotiekių (produktotiekių) apsaugos zonos (III skyrius, penktasis skirsnis)	0,0200	Magistralinių dujotiekių ir naftotiekių (produktotiekių) apsaugos zonos (III skyrius, penktasis skirsnis)	0,0137	-
974.	6665/0004:0181	4400-1794-9183	Panevėžio r. sav.,Raguvos sen.,Kritižis	2008-12-23	Žemės ūkio	Kiti žemės ūkio paskirties žemės sklypai	Kadastriniai matavimai (LKS-94)	Magistralinių dujotiekių ir naftotiekių (produktotiekių) apsaugos zonos (III skyrius, penktasis skirsnis)	1,8765	Magistralinių dujotiekių ir naftotiekių (produktotiekių) apsaugos zonos (III skyrius, penktasis skirsnis)	3,3180	-
975.	6665/0004:0118	4400-0043-6431	Panevėžio r. sav.,Raguvos sen.,Kritižis	2003-07-14	Žemės ūkio	-	Preliminarūs matavimai	Magistralinių dujotiekių ir naftotiekių (produktotiekių) apsaugos zonos (III skyrius, penktasis skirsnis)	1,1900	Magistralinių dujotiekių ir naftotiekių (produktotiekių) apsaugos zonos (III skyrius, penktasis skirsnis)	1,1117	-
								Elektros tinklų apsaugos zonos (III skyrius ketvirtasis skirsnis)	0	Elektros tinklų apsaugos zonos (III skyrius ketvirtasis skirsnis)	0,0059	0,0059
976.	6665/0004:0072	6665-0004-0072	Panevėžio r. sav.,Raguvos sen.,Kritižis	1997-11-06	Žemės ūkio	Kiti žemės ūkio paskirties žemės sklypai	Kadastriniai matavimai (LKS-94)	Magistralinių dujotiekių ir naftotiekių (produktotiekių) apsaugos zonos (III skyrius, penktasis skirsnis)	0,1505	Magistralinių dujotiekių ir naftotiekių (produktotiekių) apsaugos zonos (III skyrius, penktasis skirsnis)	0,1406	-
977.	6665/0004:0109	6665-0004-0109	Panevėžio r. sav.,Raguvos sen.,Kritižis	2003-03-06	Žemės ūkio	Kiti žemės ūkio paskirties žemės sklypai	Preliminarūs matavimai	Magistralinių dujotiekių ir naftotiekių (produktotiekių) apsaugos zonos (III skyrius, penktasis skirsnis)	0,0000	Magistralinių dujotiekių ir naftotiekių (produktotiekių) apsaugos zonos (III skyrius, penktasis skirsnis)	0,0198	-
978.	6665/0004:0200	4400-4031-2294	Panevėžio r. sav.,Raguvos sen.,Kritižis	2015-12-02	Žemės ūkio	Kiti žemės ūkio paskirties žemės sklypai	Kadastriniai matavimai (LKS-94)	Magistralinių dujotiekių ir naftotiekių (produktotiekių) apsaugos zonos (III skyrius, penktasis skirsnis)	0,2095	Magistralinių dujotiekių ir naftotiekių (produktotiekių) apsaugos zonos (III skyrius, penktasis skirsnis)	0,2095	-
979.	6665/0004:0149	4400-0320-3143	Panevėžio r. sav.,Raguvos sen.,Kritižis	2004-06-08	Žemės ūkio	-	Preliminarūs matavimai	Magistralinių dujotiekių ir naftotiekių (produktotiekių) apsaugos zonos (III skyrius, penktasis skirsnis)	0,0700	Magistralinių dujotiekių ir naftotiekių (produktotiekių) apsaugos zonos (III skyrius, penktasis skirsnis)	0,0663	-
980.	6665/0004:0179	4400-1786-4661	Panevėžio r. sav.,Raguvos sen.,Kritižis	2008-12-12	Žemės ūkio	Kiti žemės ūkio paskirties žemės sklypai	Kadastriniai matavimai (LKS-94)	Magistralinių dujotiekių ir naftotiekių (produktotiekių) apsaugos zonos (III skyrius, penktasis skirsnis)	1,1487	Magistralinių dujotiekių ir naftotiekių (produktotiekių) apsaugos zonos (III skyrius, penktasis skirsnis)	1,0078	-
981.	6665/0004:0082	4400-2631-5500	Panevėžio r. sav.,Raguvos sen.,Kritižis	2013-04-03	Žemės ūkio	Kiti žemės ūkio paskirties žemės sklypai	Kadastriniai matavimai (LKS-94)	Magistralinių dujotiekių ir naftotiekių (produktotiekių) apsaugos zonos (III skyrius, penktasis skirsnis)	0,1499	Magistralinių dujotiekių ir naftotiekių (produktotiekių) apsaugos zonos (III skyrius, penktasis skirsnis)	0,1318	-
982.	6665/0002:0226	6665-0002-0226	Panevėžio r. sav.,Raguvos sen.,Kritižis	2003-03-10	Žemės ūkio	-	Preliminarūs matavimai	Magistralinių dujotiekių ir naftotiekių (produktotiekių) apsaugos zonos (III skyrius, penktasis skirsnis)	0,0000	Magistralinių dujotiekių ir naftotiekių (produktotiekių) apsaugos zonos (III skyrius, penktasis skirsnis)	0,2215	-
								-	-	Elektros tinklų apsaugos zonos (III skyrius ketvirtasis skirsnis)	0,0105	-

Eil. Nr.	Žemės sklypo kadastrinis numeris	Žemės sklypo unikalus numeris	Žemės sklypo adresas	Žemės sklypo suformavimo metai	Žemės sklypo paskirtis	Žemės sklypo naudojimo būdas	Žemės sklypo matavimų tipas	Esamos apsaugos zonos pavadinimas	Esamos apsaugos zonos plotas, ha	Planu nustatomos apsaugos zonos pavadinimas	Planu nustatomos apsaugos zonos plotas, ha	Įregistruotų ir Planu nustatomų apsaugos zonų bendras plotas, ha
983.	6665/0004:0119	4400-0043-6510	Panevėžio r. sav.,Raguvos sen.,Kritižis	2003-07-14	Žemės ūkio	-	Preliminarūs matavimai	Magistralinių dujotiekių ir naftotiekių (produktotiekių) apsaugos zonos (III skyrius, penktasis skirsnis)	0,0844	Magistralinių dujotiekių ir naftotiekių (produktotiekių) apsaugos zonos (III skyrius, penktasis skirsnis)	0,0779	-
984.	6665/0004:0051	6665-0004-0051	Panevėžio r. sav.,Raguvos sen.,Kritižis	1996-10-04	Žemės ūkio	-	Preliminarūs matavimai	Magistralinių dujotiekių ir naftotiekių (produktotiekių) apsaugos zonos (III skyrius, penktasis skirsnis)	0,0000	Magistralinių dujotiekių ir naftotiekių (produktotiekių) apsaugos zonos (III skyrius, penktasis skirsnis)	0,4061	-
985.	6665/0004:0104	6665-0004-0104	Panevėžio r. sav.,Raguvos sen.,Kritižis	2003-01-31	Žemės ūkio	-	Preliminarūs matavimai	Magistralinių dujotiekių ir naftotiekių (produktotiekių) apsaugos zonos (III skyrius, penktasis skirsnis)	0,0000	Magistralinių dujotiekių ir naftotiekių (produktotiekių) apsaugos zonos (III skyrius, penktasis skirsnis)	0,2281	-
986.	6665/0004:0201	4400-4031-2246	Panevėžio r. sav.,Raguvos sen.,Kritižis	2015-12-02	Žemės ūkio	Kiti žemės ūkio paskirties žemės sklypai	Kadastriniai matavimai (LKS-94)	Magistralinių dujotiekių ir naftotiekių (produktotiekių) apsaugos zonos (III skyrius, penktasis skirsnis)	0,2078	Magistralinių dujotiekių ir naftotiekių (produktotiekių) apsaugos zonos (III skyrius, penktasis skirsnis)	0,2071	-
987.	6665/0004:0190	4400-2753-8825	Panevėžio r. sav.,Raguvos sen.,Kritižis	2013-09-18	Žemės ūkio	Kiti žemės ūkio paskirties žemės sklypai	Kadastriniai matavimai (LKS-94)	Magistralinių dujotiekių ir naftotiekių (produktotiekių) apsaugos zonos (III skyrius, penktasis skirsnis)	0,2364	Magistralinių dujotiekių ir naftotiekių (produktotiekių) apsaugos zonos (III skyrius, penktasis skirsnis)	0,2568	-
988.	6665/0004:0093	6665-0004-0093	Panevėžio r. sav.,Raguvos sen.,Kritižis	2001-06-13	Žemės ūkio	-	Preliminarūs matavimai	Magistralinių dujotiekių ir naftotiekių (produktotiekių) apsaugos zonos (III skyrius, penktasis skirsnis)	0,0300	Magistralinių dujotiekių ir naftotiekių (produktotiekių) apsaugos zonos (III skyrius, penktasis skirsnis)	0,1056	-
989.	6665/0004:0170	4400-0915-6421	Panevėžio r. sav.,Raguvos sen.,Kritižis	2006-08-01	Žemės ūkio	Kiti žemės ūkio paskirties žemės sklypai	Preliminarūs matavimai	Magistralinių dujotiekių ir naftotiekių (produktotiekių) apsaugos zonos (III skyrius, penktasis skirsnis)	0,0600	Magistralinių dujotiekių ir naftotiekių (produktotiekių) apsaugos zonos (III skyrius, penktasis skirsnis)	0,2081	-
990.	6665/0002:0345	4400-4823-7534	Panevėžio r. sav.,Raguvos sen.,Kritižis	2017-11-13	Žemės ūkio	Kiti žemės ūkio paskirties žemės sklypai	Kadastriniai matavimai (LKS-94)	Magistralinių dujotiekių ir naftotiekių (produktotiekių) apsaugos zonos (III skyrius, penktasis skirsnis)	0,2232	Magistralinių dujotiekių ir naftotiekių (produktotiekių) apsaugos zonos (III skyrius, penktasis skirsnis)	0,2217	-
991.	6665/0004:0205	4400-4450-5504	Panevėžio r. sav.,Raguvos sen.,Kritižis	2016-12-21	Žemės ūkio	Kiti žemės ūkio paskirties žemės sklypai	Kadastriniai matavimai (LKS-94)	Magistralinių dujotiekių ir naftotiekių (produktotiekių) apsaugos zonos (III skyrius, penktasis skirsnis)	0,1290	Magistralinių dujotiekių ir naftotiekių (produktotiekių) apsaugos zonos (III skyrius, penktasis skirsnis)	0,1145	-
992.	6665/0002:0141	6665-0002-0141	Panevėžio r. sav.,Raguvos sen.,Kritižis	1997-08-14	Žemės ūkio	-	Preliminarūs matavimai	Magistralinių dujotiekių ir naftotiekių (produktotiekių) apsaugos zonos (III skyrius, penktasis skirsnis)	0,0006	Magistralinių dujotiekių ir naftotiekių (produktotiekių) apsaugos zonos (III skyrius, penktasis skirsnis)	0,0006	-
993.	6665/0002:0187	6665-0002-0187	Panevėžio r. sav.,Raguvos sen.,Kritižis,Vilniaus g. 27	2001-12-12	Kita (žemės)	Susisiekimo ir inžinerinių komunikacijų aptarnavimo objektų teritorijos	Kadastriniai matavimai (LKS-94)	Magistralinių dujotiekių ir naftotiekių (produktotiekių) apsaugos zonos (III skyrius, penktasis skirsnis)	0,2076	Magistralinių dujotiekių ir naftotiekių (produktotiekių) apsaugos zonos (III skyrius, penktasis skirsnis)	0,2167	-
								Elektros tinklų apsaugos zonos (III skyrius ketvirtasis skirsnis)	0,008	Elektros tinklų apsaugos zonos (III skyrius ketvirtasis skirsnis)	0,0133	0,0213
994.	6665/0002:0036	6665-0002-0036	Panevėžio r. sav.,Raguvos sen.,Kučkai	1996-05-27	Žemės ūkio	-	Preliminarūs matavimai	Magistralinių dujotiekių ir naftotiekių (produktotiekių) apsaugos zonos (III skyrius, penktasis skirsnis)	0,0000	Magistralinių dujotiekių ir naftotiekių (produktotiekių) apsaugos zonos (III skyrius, penktasis skirsnis)	0,2760	-
995.	6665/0002:0028	6665-0002-0028	Panevėžio r. sav.,Raguvos sen.,Kučkai	1995-11-02	Žemės ūkio	-	Kadastriniai matavimai (LKS-94)	Magistralinių dujotiekių ir naftotiekių (produktotiekių) apsaugos zonos (III skyrius, penktasis skirsnis)	0,9000	Magistralinių dujotiekių ir naftotiekių (produktotiekių) apsaugos zonos (III skyrius, penktasis skirsnis)	1,3997	-

Eil. Nr.	Žemės sklypo kadastrinis numeris	Žemės sklypo unikalus numeris	Žemės sklypo adresas	Žemės sklypo suformavimo metai	Žemės sklypo paskirtis	Žemės sklypo naudojimo būdas	Žemės sklypo matavimų tipas	Esamos apsaugos zonos pavadinimas	Esamos apsaugos zonos plotas, ha	Planu nustatomos apsaugos zonos pavadinimas	Planu nustatomos apsaugos zonos plotas, ha	Įregistruotų ir Planu nustatomų apsaugos zonų bendras plotas, ha
								Elektros tinklų apsaugos zonos (III skyrius ketvirtasis skirsnis)	0,37	Elektros tinklų apsaugos zonos (III skyrius ketvirtasis skirsnis)	0,0003	0,3703
996.	6665/0002:0051	6665-0002-0051	Panevėžio r. sav.,Raguvos sen.,Kučkai	1995-11-10	Žemės ūkio	-	Preliminarūs matavimai	Magistralinių dujotiekių ir naftotiekių (produktotiekių) apsaugos zonos (III skyrius, penktasis skirsnis)	0,0000	Magistralinių dujotiekių ir naftotiekių (produktotiekių) apsaugos zonos (III skyrius, penktasis skirsnis)	0,6393	-
997.	6665/0002:0089	6665-0002-0089	Panevėžio r. sav.,Raguvos sen.,Kučkai	1995-08-15	Žemės ūkio	-	Preliminarūs matavimai	Magistralinių dujotiekių ir naftotiekių (produktotiekių) apsaugos zonos (III skyrius, penktasis skirsnis)	0,3000	Magistralinių dujotiekių ir naftotiekių (produktotiekių) apsaugos zonos (III skyrius, penktasis skirsnis)	0,3000	-
998.	6665/0002:0154	6665-0002-0154	Panevėžio r. sav.,Raguvos sen.,Kučkai	1998-08-21	Žemės ūkio	-	Preliminarūs matavimai	Magistralinių dujotiekių ir naftotiekių (produktotiekių) apsaugos zonos (III skyrius, penktasis skirsnis)	0,0465	Magistralinių dujotiekių ir naftotiekių (produktotiekių) apsaugos zonos (III skyrius, penktasis skirsnis)	0,0465	-
999.	6665/0002:0054	6665-0002-0054	Panevėžio r. sav.,Raguvos sen.,Kučkai	1995-08-15	Žemės ūkio	Kiti žemės ūkio paskirties žemės sklypai	Kadastriniai matavimai (LKS-94)	Magistralinių dujotiekių ir naftotiekių (produktotiekių) apsaugos zonos (III skyrius, penktasis skirsnis)	0,2990	Magistralinių dujotiekių ir naftotiekių (produktotiekių) apsaugos zonos (III skyrius, penktasis skirsnis)	0,2992	-
1000.	6665/0002:0057	6665-0002-0057	Panevėžio r. sav.,Raguvos sen.,Kučkai	1993-10-14	Žemės ūkio	Kiti žemės ūkio paskirties žemės sklypai	Preliminarūs matavimai	Magistralinių dujotiekių ir naftotiekių (produktotiekių) apsaugos zonos (III skyrius, penktasis skirsnis)	0,8000	Magistralinių dujotiekių ir naftotiekių (produktotiekių) apsaugos zonos (III skyrius, penktasis skirsnis)	2,4436	-
1001.	6665/0002:0285	4400-0914-1517	Panevėžio r. sav.,Raguvos sen.,Kučkai	2006-07-28	Žemės ūkio	Kiti žemės ūkio paskirties žemės sklypai	Preliminarūs matavimai	Magistralinių dujotiekių ir naftotiekių (produktotiekių) apsaugos zonos (III skyrius, penktasis skirsnis)	0,8000	Magistralinių dujotiekių ir naftotiekių (produktotiekių) apsaugos zonos (III skyrius, penktasis skirsnis)	0,4351	-
1002.	6665/0002:0193	6665-0002-0193	Panevėžio r. sav.,Raguvos sen.,Kučkai	2002-02-22	Žemės ūkio	-	Preliminarūs matavimai	Magistralinių dujotiekių ir naftotiekių (produktotiekių) apsaugos zonos (III skyrius, penktasis skirsnis)	0,2618	Magistralinių dujotiekių ir naftotiekių (produktotiekių) apsaugos zonos (III skyrius, penktasis skirsnis)	0,2618	-
1003.	6665/0004:0044	6665-0004-0044	Panevėžio r. sav.,Raguvos sen.,Padambė	1995-11-02	Žemės ūkio	Kiti žemės ūkio paskirties žemės sklypai	Kadastriniai matavimai (LKS-94)	Magistralinių dujotiekių ir naftotiekių (produktotiekių) apsaugos zonos (III skyrius, penktasis skirsnis)	0,2892	Magistralinių dujotiekių ir naftotiekių (produktotiekių) apsaugos zonos (III skyrius, penktasis skirsnis)	0,2892	-
1004.	6665/0004:0122	4400-0065-2580	Panevėžio r. sav.,Raguvos sen.,Padambė	2003-08-13	Žemės ūkio	-	Preliminarūs matavimai	Magistralinių dujotiekių ir naftotiekių (produktotiekių) apsaugos zonos (III skyrius, penktasis skirsnis)	0,4200	Magistralinių dujotiekių ir naftotiekių (produktotiekių) apsaugos zonos (III skyrius, penktasis skirsnis)	0,4838	-
1005.	6665/0004:0153	4400-0329-6979	Panevėžio r. sav.,Raguvos sen.,Padambė	2004-06-16	Žemės ūkio	-	Preliminarūs matavimai	Magistralinių dujotiekių ir naftotiekių (produktotiekių) apsaugos zonos (III skyrius, penktasis skirsnis)	0,7100	Magistralinių dujotiekių ir naftotiekių (produktotiekių) apsaugos zonos (III skyrius, penktasis skirsnis)	0,9945	-
								-	-	Elektros tinklų apsaugos zonos (III skyrius ketvirtasis skirsnis)	0,0003	-
1006.	6665/0004:0199	4400-3970-2366	Panevėžio r. sav.,Raguvos sen.,Padambė	2015-10-01	Žemės ūkio	Kiti žemės ūkio paskirties žemės sklypai	Kadastriniai matavimai (LKS-94)	Magistralinių dujotiekių ir naftotiekių (produktotiekių) apsaugos zonos (III skyrius, penktasis skirsnis)	0,4416	Magistralinių dujotiekių ir naftotiekių (produktotiekių) apsaugos zonos (III skyrius, penktasis skirsnis)	0,4416	-
								-	-	Elektros tinklų apsaugos zonos (III skyrius ketvirtasis skirsnis)	0,0003	-
1007.	6665/0004:0003	6665-0004-0003	Panevėžio r. sav.,Raguvos sen.,Padambė	1996-08-09	Žemės ūkio	-	Preliminarūs matavimai	Magistralinių dujotiekių ir naftotiekių (produktotiekių) apsaugos zonos (III skyrius, penktasis skirsnis)	0,0000	Magistralinių dujotiekių ir naftotiekių (produktotiekių) apsaugos zonos (III skyrius, penktasis skirsnis)	0,2232	-

Eil. Nr.	Žemės sklypo kadastrinis numeris	Žemės sklypo unikalus numeris	Žemės sklypo adresas	Žemės sklypo suformavimo metai	Žemės sklypo paskirtis	Žemės sklypo naudojimo būdas	Žemės sklypo matavimų tipas	Esamos apsaugos zonos pavadinimas	Esamos apsaugos zonos plotas, ha	Planu nustatomos apsaugos zonos pavadinimas	Planu nustatomos apsaugos zonos plotas, ha	Įregistruotų ir Planu nustatomų apsaugos zonų bendras plotas, ha
1008.	6665/0004:0121	4400-0065-2462	Panevėžio r. sav.,Raguvos sen.,Padambė	2003-08-13	Žemės ūkio	-	Preliminarūs matavimai	Magistralinių dujotiekių ir naftotiekių (produktotiekių) apsaugos zonos (III skyrius, penktasis skirsnis)	0,3800	Magistralinių dujotiekių ir naftotiekių (produktotiekių) apsaugos zonos (III skyrius, penktasis skirsnis)	0,2726	-
1009.	6665/0004:0032	6665-0004-0032	Panevėžio r. sav.,Raguvos sen.,Padambė	1994-11-07	Žemės ūkio	-	Preliminarūs matavimai	Magistralinių dujotiekių ir naftotiekių (produktotiekių) apsaugos zonos (III skyrius, penktasis skirsnis)	0,0946	Magistralinių dujotiekių ir naftotiekių (produktotiekių) apsaugos zonos (III skyrius, penktasis skirsnis)	0,0946	-
1010.	6665/0004:0151	4400-0329-6846	Panevėžio r. sav.,Raguvos sen.,Padambė	2004-06-16	Žemės ūkio	-	Preliminarūs matavimai	Magistralinių dujotiekių ir naftotiekių (produktotiekių) apsaugos zonos (III skyrius, penktasis skirsnis)	0,0500	Magistralinių dujotiekių ir naftotiekių (produktotiekių) apsaugos zonos (III skyrius, penktasis skirsnis)	0,3088	-
1011.	6665/0004:0152	4400-0329-6913	Panevėžio r. sav.,Raguvos sen.,Padambė	2004-06-16	Žemės ūkio	-	Preliminarūs matavimai	Magistralinių dujotiekių ir naftotiekių (produktotiekių) apsaugos zonos (III skyrius, penktasis skirsnis)	0,4700	Magistralinių dujotiekių ir naftotiekių (produktotiekių) apsaugos zonos (III skyrius, penktasis skirsnis)	0,7613	-
1012.	6665/0004:0033	6665-0004-0033	Panevėžio r. sav.,Raguvos sen.,Padambė	1994-09-06	Žemės ūkio	-	Preliminarūs matavimai	Magistralinių dujotiekių ir naftotiekių (produktotiekių) apsaugos zonos (III skyrius, penktasis skirsnis)	0,2615	Magistralinių dujotiekių ir naftotiekių (produktotiekių) apsaugos zonos (III skyrius, penktasis skirsnis)	0,2615	-
1013.	6665/0004:0036	4400-2631-3946	Panevėžio r. sav.,Raguvos sen.,Padambė	2013-04-03	Žemės ūkio	Kiti žemės ūkio paskirties žemės sklypai	Kadastriniai matavimai (LKS-94)	Magistralinių dujotiekių ir naftotiekių (produktotiekių) apsaugos zonos (III skyrius, penktasis skirsnis)	0,4018	Magistralinių dujotiekių ir naftotiekių (produktotiekių) apsaugos zonos (III skyrius, penktasis skirsnis)	0,3755	-
1014.	6665/0004:0198	4400-3970-3445	Panevėžio r. sav.,Raguvos sen.,Padambė	2015-10-01	Žemės ūkio	Kiti žemės ūkio paskirties žemės sklypai	Kadastriniai matavimai (LKS-94)	Magistralinių dujotiekių ir naftotiekių (produktotiekių) apsaugos zonos (III skyrius, penktasis skirsnis)	0,2076	Magistralinių dujotiekių ir naftotiekių (produktotiekių) apsaugos zonos (III skyrius, penktasis skirsnis)	0,2075	-
1015.	6665/0004:0169	4400-2635-8776	Panevėžio r. sav.,Raguvos sen.,Padambė	2013-04-09	Žemės ūkio	Kiti žemės ūkio paskirties žemės sklypai	Kadastriniai matavimai (LKS-94)	Magistralinių dujotiekių ir naftotiekių (produktotiekių) apsaugos zonos (III skyrius, penktasis skirsnis)	0,3922	Magistralinių dujotiekių ir naftotiekių (produktotiekių) apsaugos zonos (III skyrius, penktasis skirsnis)	0,6090	-
1016.	6665/0002:0059	6665-0002-0059	Panevėžio r. sav.,Raguvos sen.,Putiliškiai	1993-12-02	Žemės ūkio	-	Preliminarūs matavimai	Magistralinių dujotiekių ir naftotiekių (produktotiekių) apsaugos zonos (III skyrius, penktasis skirsnis)	0,0000	Magistralinių dujotiekių ir naftotiekių (produktotiekių) apsaugos zonos (III skyrius, penktasis skirsnis)	0,0987	-
1017.	6665/0002:0035	6665-0002-0035	Panevėžio r. sav.,Raguvos sen.,Putiliškiai	1995-02-27	Žemės ūkio	Kiti žemės ūkio paskirties žemės sklypai	Kadastriniai matavimai (LKS-94)	Magistralinių dujotiekių ir naftotiekių (produktotiekių) apsaugos zonos (III skyrius, penktasis skirsnis)	2,9306	Magistralinių dujotiekių ir naftotiekių (produktotiekių) apsaugos zonos (III skyrius, penktasis skirsnis)	2,9271	-
1018.	6665/0002:0128	4400-4309-4468	Panevėžio r. sav.,Raguvos sen.,Putiliškiai	2016-08-24	Žemės ūkio	Kiti žemės ūkio paskirties žemės sklypai	Kadastriniai matavimai (LKS-94)	Magistralinių dujotiekių ir naftotiekių (produktotiekių) apsaugos zonos (III skyrius, penktasis skirsnis)	0,1954	Magistralinių dujotiekių ir naftotiekių (produktotiekių) apsaugos zonos (III skyrius, penktasis skirsnis)	0,1934	-
1019.	6665/0002:0083	6665-0002-0083	Panevėžio r. sav.,Raguvos sen.,Putiliškiai	1996-05-03	Miškų ūkio	-	Preliminarūs matavimai	Magistralinių dujotiekių ir naftotiekių (produktotiekių) apsaugos zonos (III skyrius, penktasis skirsnis)	0,4200	Magistralinių dujotiekių ir naftotiekių (produktotiekių) apsaugos zonos (III skyrius, penktasis skirsnis)	0,3476	-
1020.	6665/0002:0135	6665-0002-0135	Panevėžio r. sav.,Raguvos sen.,Putiliškiai	1998-02-18	Miškų ūkio	-	Kadastriniai matavimai (LKS-94)	Magistralinių dujotiekių ir naftotiekių (produktotiekių) apsaugos zonos (III skyrius, penktasis skirsnis)	0,6947	Magistralinių dujotiekių ir naftotiekių (produktotiekių) apsaugos zonos (III skyrius, penktasis skirsnis)	0,6947	-
1021.	6665/0002:0017	6665-0002-0017	Panevėžio r. sav.,Raguvos sen.,Putiliškiai	1996-09-12	Žemės ūkio	-	Preliminarūs matavimai	Magistralinių dujotiekių ir naftotiekių (produktotiekių) apsaugos zonos (III skyrius, penktasis skirsnis)	0,0231	Magistralinių dujotiekių ir naftotiekių (produktotiekių) apsaugos zonos (III skyrius, penktasis skirsnis)	0,0233	-

Eil. Nr.	Žemės sklypo kadastrinis numeris	Žemės sklypo unikalus numeris	Žemės sklypo adresas	Žemės sklypo suformavimo metai	Žemės sklypo paskirtis	Žemės sklypo naudojimo būdas	Žemės sklypo matavimų tipas	Esamos apsaugos zonos pavadinimas	Esamos apsaugos zonos plotas, ha	Planu nustatomos apsaugos zonos pavadinimas	Planu nustatomos apsaugos zonos plotas, ha	Įregistruotų ir Planu nustatomų apsaugos zonų bendras plotas, ha
1022.	6665/0002:0279	4400-0721-2431	Panevėžio r. sav.,Raguvos sen.,Putiliškiai	2005-11-09	Žemės ūkio	Kiti žemės ūkio paskirties žemės sklypai	Preliminarūs matavimai	Magistralinių dujotiekių ir naftotiekių (produktotiekių) apsaugos zonos (III skyrius, penktasis skirsnis)	0,1300	Magistralinių dujotiekių ir naftotiekių (produktotiekių) apsaugos zonos (III skyrius, penktasis skirsnis)	0,2250	-
1023.	6665/0002:0053	6665-0002-0053	Panevėžio r. sav.,Raguvos sen.,Putiliškiai	1996-05-03	Žemės ūkio	-	Preliminarūs matavimai	Magistralinių dujotiekių ir naftotiekių (produktotiekių) apsaugos zonos (III skyrius, penktasis skirsnis)	0,0000	Magistralinių dujotiekių ir naftotiekių (produktotiekių) apsaugos zonos (III skyrius, penktasis skirsnis)	0,6110	-
								-	-	Elektros tinklų apsaugos zonos (III skyrius ketvirtasis skirsnis)	0,0065	-
1024.	6665/0002:0194	6665-0002-0194	Panevėžio r. sav.,Raguvos sen.,Putiliškiai	2002-05-09	Žemės ūkio	-	Preliminarūs matavimai	Magistralinių dujotiekių ir naftotiekių (produktotiekių) apsaugos zonos (III skyrius, penktasis skirsnis)	2,2635	Magistralinių dujotiekių ir naftotiekių (produktotiekių) apsaugos zonos (III skyrius, penktasis skirsnis)	2,2619	-
								Elektros tinklų apsaugos zonos (III skyrius ketvirtasis skirsnis)	0,28	Elektros tinklų apsaugos zonos (III skyrius ketvirtasis skirsnis)	0,0010	0,2810
1025.	6665/0002:0258	4400-0193-5406	Panevėžio r. sav.,Raguvos sen.,Putiliškiai	2004-01-20	Žemės ūkio	-	Preliminarūs matavimai	Magistralinių dujotiekių ir naftotiekių (produktotiekių) apsaugos zonos (III skyrius, penktasis skirsnis)	0,5800	Magistralinių dujotiekių ir naftotiekių (produktotiekių) apsaugos zonos (III skyrius, penktasis skirsnis)	0,8311	-
1026.	6665/0002:0127	6665-0002-0127	Panevėžio r. sav.,Raguvos sen.,Putiliškiai	1995-08-15	Žemės ūkio	-	Preliminarūs matavimai	Magistralinių dujotiekių ir naftotiekių (produktotiekių) apsaugos zonos (III skyrius, penktasis skirsnis)	0,4941	Magistralinių dujotiekių ir naftotiekių (produktotiekių) apsaugos zonos (III skyrius, penktasis skirsnis)	0,4941	-
								-	-	Elektros tinklų apsaugos zonos (III skyrius ketvirtasis skirsnis)	0,0003	-
1027.	6665/0002:0204	4400-2626-0566	Panevėžio r. sav.,Raguvos sen.,Putiliškiai	2013-03-26	Žemės ūkio	Kiti žemės ūkio paskirties žemės sklypai	Kadastriniai matavimai (LKS-94)	Magistralinių dujotiekių ir naftotiekių (produktotiekių) apsaugos zonos (III skyrius, penktasis skirsnis)	0,4087	Magistralinių dujotiekių ir naftotiekių (produktotiekių) apsaugos zonos (III skyrius, penktasis skirsnis)	0,8359	-
1028.	6665/0002:0278	4400-0721-1845	Panevėžio r. sav.,Raguvos sen.,Putiliškiai	2005-11-09	Žemės ūkio	Kiti žemės ūkio paskirties žemės sklypai	Preliminarūs matavimai	Magistralinių dujotiekių ir naftotiekių (produktotiekių) apsaugos zonos (III skyrius, penktasis skirsnis)	0,1300	Magistralinių dujotiekių ir naftotiekių (produktotiekių) apsaugos zonos (III skyrius, penktasis skirsnis)	0,1153	-
1029.	6665/0002:0213	6665-0002-0213	Panevėžio r. sav.,Raguvos sen.,Putiliškiai	2003-02-14	Žemės ūkio	-	Preliminarūs matavimai	Magistralinių dujotiekių ir naftotiekių (produktotiekių) apsaugos zonos (III skyrius, penktasis skirsnis)	0,1466	Magistralinių dujotiekių ir naftotiekių (produktotiekių) apsaugos zonos (III skyrius, penktasis skirsnis)	0,1466	-
1030.	6665/0002:0071	6665-0002-0071	Panevėžio r. sav.,Raguvos sen.,Putiliškiai	1993-12-02	Žemės ūkio	Kiti žemės ūkio paskirties žemės sklypai	Preliminarūs matavimai	Magistralinių dujotiekių ir naftotiekių (produktotiekių) apsaugos zonos (III skyrius, penktasis skirsnis)	0,3500	Magistralinių dujotiekių ir naftotiekių (produktotiekių) apsaugos zonos (III skyrius, penktasis skirsnis)	0,4858	-
1031.	6665/0002:0343	4400-4236-2987	Panevėžio r. sav.,Raguvos sen.,Putiliškiai	2016-08-24	Žemės ūkio	Kiti žemės ūkio paskirties žemės sklypai	Kadastriniai matavimai (LKS-94)	Magistralinių dujotiekių ir naftotiekių (produktotiekių) apsaugos zonos (III skyrius, penktasis skirsnis)	0,2104	Magistralinių dujotiekių ir naftotiekių (produktotiekių) apsaugos zonos (III skyrius, penktasis skirsnis)	0,3929	-
1032.	6665/0002:0291	4400-1086-2607	Panevėžio r. sav.,Raguvos sen.,Putiliškiai	2007-04-23	Žemės ūkio	Kiti žemės ūkio paskirties žemės sklypai	Kadastriniai matavimai (LKS-94)	Magistralinių dujotiekių ir naftotiekių (produktotiekių) apsaugos zonos (III skyrius, penktasis skirsnis)	0,1852	Magistralinių dujotiekių ir naftotiekių (produktotiekių) apsaugos zonos (III skyrius, penktasis skirsnis)	0,1838	-

Eil. Nr.	Žemės sklypo kadastrinis numeris	Žemės sklypo unikalus numeris	Žemės sklypo adresas	Žemės sklypo suformavimo metai	Žemės sklypo paskirtis	Žemės sklypo naudojimo būdas	Žemės sklypo matavimų tipas	Esamos apsaugos zonos pavadinimas	Esamos apsaugos zonos plotas, ha	Planu nustatomos apsaugos zonos pavadinimas	Planu nustatomos apsaugos zonos plotas, ha	Įregistruotų ir Planu nustatomų apsaugos zonų bendras plotas, ha
1033.	6665/0002:0293	4400-1086-3670	Panevėžio r. sav.,Raguvos sen.,Putiliškiai	2007-04-23	Žemės ūkio	Kiti žemės ūkio paskirties žemės sklypai	Kadastriniai matavimai (LKS-94)	Magistralinių dujotiekių ir naftotiekių (produktotiekių) apsaugos zonos (III skyrius, penktasis skirsnis)	0,1705	Magistralinių dujotiekių ir naftotiekių (produktotiekių) apsaugos zonos (III skyrius, penktasis skirsnis)	0,2874	-
								Elektros tinklų apsaugos zonos (III skyrius ketvirtasis skirsnis)	0,1476	Elektros tinklų apsaugos zonos (III skyrius ketvirtasis skirsnis)	0,0059	0,1535
1034.	6665/0002:0156	6665-0002-0156	Panevėžio r. sav.,Raguvos sen.,Putiliškiai	1998-09-29	Mišku ūkio	-	Preliminarūs matavimai	Magistralinių dujotiekių ir naftotiekių (produktotiekių) apsaugos zonos (III skyrius, penktasis skirsnis)	0,0000	Magistralinių dujotiekių ir naftotiekių (produktotiekių) apsaugos zonos (III skyrius, penktasis skirsnis)	1,7390	-
1035.	6665/0002:0304	4400-1714-4313	Panevėžio r. sav.,Raguvos sen.,Putiliškiai	2008-10-23	Žemės ūkio	Kiti žemės ūkio paskirties žemės sklypai	Kadastriniai matavimai (LKS-94)	Magistralinių dujotiekių ir naftotiekių (produktotiekių) apsaugos zonos (III skyrius, penktasis skirsnis)	0,9129	Magistralinių dujotiekių ir naftotiekių (produktotiekių) apsaugos zonos (III skyrius, penktasis skirsnis)	0,7468	-
1036.	6665/0002:0080	6665-0002-0080	Panevėžio r. sav.,Raguvos sen.,Putiliškiai	1996-05-03	Mišku ūkio	-	Preliminarūs matavimai	Magistralinių dujotiekių ir naftotiekių (produktotiekių) apsaugos zonos (III skyrius, penktasis skirsnis)	0,0000	Magistralinių dujotiekių ir naftotiekių (produktotiekių) apsaugos zonos (III skyrius, penktasis skirsnis)	1,3269	-
								-	-	Elektros tinklų apsaugos zonos (III skyrius ketvirtasis skirsnis)	0,0063	-
1037.	6665/0002:0207	6665-0002-0207	Panevėžio r. sav.,Raguvos sen.,Putiliškiai	2003-02-14	Žemės ūkio	-	Preliminarūs matavimai	Magistralinių dujotiekių ir naftotiekių (produktotiekių) apsaugos zonos (III skyrius, penktasis skirsnis)	0,0725	Magistralinių dujotiekių ir naftotiekių (produktotiekių) apsaugos zonos (III skyrius, penktasis skirsnis)	0,0725	-
1038.	6665/0002:0295	4400-1086-4067	Panevėžio r. sav.,Raguvos sen.,Putiliškiai	2007-04-23	Žemės ūkio	Kiti žemės ūkio paskirties žemės sklypai	Kadastriniai matavimai (LKS-94)	Magistralinių dujotiekių ir naftotiekių (produktotiekių) apsaugos zonos (III skyrius, penktasis skirsnis)	0,5727	Magistralinių dujotiekių ir naftotiekių (produktotiekių) apsaugos zonos (III skyrius, penktasis skirsnis)	0,3197	-
1039.	6665/0002:0292	4400-1086-3091	Panevėžio r. sav.,Raguvos sen.,Putiliškiai	2007-04-23	Žemės ūkio	Kiti žemės ūkio paskirties žemės sklypai	Kadastriniai matavimai (LKS-94)	Magistralinių dujotiekių ir naftotiekių (produktotiekių) apsaugos zonos (III skyrius, penktasis skirsnis)	0,1755	Magistralinių dujotiekių ir naftotiekių (produktotiekių) apsaugos zonos (III skyrius, penktasis skirsnis)	0,1749	-
1040.	6665/0002:0011	6665-0002-0011	Panevėžio r. sav.,Raguvos sen.,Putiliškiai	1996-09-09	Žemės ūkio	Kiti žemės ūkio paskirties žemės sklypai	Preliminarūs matavimai	Magistralinių dujotiekių ir naftotiekių (produktotiekių) apsaugos zonos (III skyrius, penktasis skirsnis)	0,1800	Magistralinių dujotiekių ir naftotiekių (produktotiekių) apsaugos zonos (III skyrius, penktasis skirsnis)	0,1483	-
1041.	6665/0002:0281	4400-0854-8907	Panevėžio r. sav.,Raguvos sen.,Putiliškiai	2006-05-11	Žemės ūkio	Kiti žemės ūkio paskirties žemės sklypai	Preliminarūs matavimai	Magistralinių dujotiekių ir naftotiekių (produktotiekių) apsaugos zonos (III skyrius, penktasis skirsnis)	0,1800	Magistralinių dujotiekių ir naftotiekių (produktotiekių) apsaugos zonos (III skyrius, penktasis skirsnis)	0,2959	-
1042.	6665/0002:0257	4400-0193-5282	Panevėžio r. sav.,Raguvos sen.,Putiliškiai	2004-01-20	Žemės ūkio	-	Preliminarūs matavimai	Magistralinių dujotiekių ir naftotiekių (produktotiekių) apsaugos zonos (III skyrius, penktasis skirsnis)	0,6100	Magistralinių dujotiekių ir naftotiekių (produktotiekių) apsaugos zonos (III skyrius, penktasis skirsnis)	0,8266	-
1043.	6665/0002:0203	4400-2578-0285	Panevėžio r. sav.,Raguvos sen.,Putiliškiai	2013-01-31	Žemės ūkio	Kiti žemės ūkio paskirties žemės sklypai	Kadastriniai matavimai (LKS-94)	Magistralinių dujotiekių ir naftotiekių (produktotiekių) apsaugos zonos (III skyrius, penktasis skirsnis)	0,3140	Magistralinių dujotiekių ir naftotiekių (produktotiekių) apsaugos zonos (III skyrius, penktasis skirsnis)	0,2620	-
1044.	6665/0002:0294	4400-1086-3848	Panevėžio r. sav.,Raguvos sen.,Putiliškiai	2007-04-23	Žemės ūkio	Kiti žemės ūkio paskirties žemės sklypai	Kadastriniai matavimai (LKS-94)	Magistralinių dujotiekių ir naftotiekių (produktotiekių) apsaugos zonos (III skyrius, penktasis skirsnis)	0,6638	Magistralinių dujotiekių ir naftotiekių (produktotiekių) apsaugos zonos (III skyrius, penktasis skirsnis)	0,5782	-

Eil. Nr.	Žemės sklypo kadastrinis numeris	Žemės sklypo unikalus numeris	Žemės sklypo adresas	Žemės sklypo suformavimo metai	Žemės sklypo paskirtis	Žemės sklypo naudojimo būdas	Žemės sklypo matavimų tipas	Esamos apsaugos zonos pavadinimas	Esamos apsaugos zonos plotas, ha	Planu nustatomos apsaugos zonos pavadinimas	Planu nustatomos apsaugos zonos plotas, ha	Įregistruotų ir Planu nustatomų apsaugos zonų bendras plotas, ha
1045.	6665/0004:0026	6665-0004-0026	Panevėžio r. sav.,Raguvos sen.,Vėžiškiai	1993-10-14	Žemės ūkio	-	Preliminarūs matavimai	Magistralinių dujotiekių ir naftotiekių (produktotiekių) apsaugos zonos (III skyrius, penktasis skirsnis)	2,7678	Magistralinių dujotiekių ir naftotiekių (produktotiekių) apsaugos zonos (III skyrius, penktasis skirsnis)	2,7678	-
1046.	6674/0001:0094	6674-0001-0094	Panevėžio r. sav.,Smilgių sen.,Ledakupis	2001-03-08	Žemės ūkio	-	Preliminarūs matavimai	Magistralinių dujotiekių ir naftotiekių (produktotiekių) apsaugos zonos (III skyrius, penktasis skirsnis)	0,0000	Magistralinių dujotiekių ir naftotiekių (produktotiekių) apsaugos zonos (III skyrius, penktasis skirsnis)	1,1493	-
1047.	6674/0001:0240	4400-3880-1736	Panevėžio r. sav.,Smilgių sen.,Ledakupis	2015-07-13	Žemės ūkio	Kiti žemės ūkio paskirties žemės sklypai	Kadastriniai matavimai (LKS-94)	Magistralinių dujotiekių ir naftotiekių (produktotiekių) apsaugos zonos (III skyrius, penktasis skirsnis)	0,7661	Magistralinių dujotiekių ir naftotiekių (produktotiekių) apsaugos zonos (III skyrius, penktasis skirsnis)	0,7661	-
1048.	6674/0001:0208	4400-0852-7539	Panevėžio r. sav.,Smilgių sen.,Ledakupis	2006-05-09	Žemės ūkio	Kiti žemės ūkio paskirties žemės sklypai	Preliminarūs matavimai	Magistralinių dujotiekių ir naftotiekių (produktotiekių) apsaugos zonos (III skyrius, penktasis skirsnis)	0,7300	Magistralinių dujotiekių ir naftotiekių (produktotiekių) apsaugos zonos (III skyrius, penktasis skirsnis)	0,8011	-
1049.	6674/0001:0013	6674-0001-0013	Panevėžio r. sav.,Smilgių sen.,Ledakupis	1995-09-28	Žemės ūkio	-	Preliminarūs matavimai	Magistralinių dujotiekių ir naftotiekių (produktotiekių) apsaugos zonos (III skyrius, penktasis skirsnis)	0,0000	Magistralinių dujotiekių ir naftotiekių (produktotiekių) apsaugos zonos (III skyrius, penktasis skirsnis)	5,4167	-
1050.	6674/0001:0183	4400-0616-5704	Panevėžio r. sav.,Smilgių sen.,Ledakupis	2005-06-13	Žemės ūkio	Kiti žemės ūkio paskirties žemės sklypai	Kadastriniai matavimai (LKS-94)	Magistralinių dujotiekių ir naftotiekių (produktotiekių) apsaugos zonos (III skyrius, penktasis skirsnis)	0,2800	Magistralinių dujotiekių ir naftotiekių (produktotiekių) apsaugos zonos (III skyrius, penktasis skirsnis)	0,2773	-
1051.	6674/0001:0190	4400-0619-0661	Panevėžio r. sav.,Smilgių sen.,Ledakupis	2005-06-15	Žemės ūkio	Kiti žemės ūkio paskirties žemės sklypai	Preliminarūs matavimai	Magistralinių dujotiekių ir naftotiekių (produktotiekių) apsaugos zonos (III skyrius, penktasis skirsnis)	0,5500	Magistralinių dujotiekių ir naftotiekių (produktotiekių) apsaugos zonos (III skyrius, penktasis skirsnis)	0,5110	-
1052.	6674/0001:0181	4400-0615-9230	Panevėžio r. sav.,Smilgių sen.,Ledakupis	2005-06-13	Žemės ūkio	Kiti žemės ūkio paskirties žemės sklypai	Preliminarūs matavimai	Magistralinių dujotiekių ir naftotiekių (produktotiekių) apsaugos zonos (III skyrius, penktasis skirsnis)	0,0700	Magistralinių dujotiekių ir naftotiekių (produktotiekių) apsaugos zonos (III skyrius, penktasis skirsnis)	0,1394	-
1053.	6674/0001:0209	4400-0852-7571	Panevėžio r. sav.,Smilgių sen.,Ledakupis	2006-05-09	Žemės ūkio	Kiti žemės ūkio paskirties žemės sklypai	Preliminarūs matavimai	Magistralinių dujotiekių ir naftotiekių (produktotiekių) apsaugos zonos (III skyrius, penktasis skirsnis)	0,0001	Magistralinių dujotiekių ir naftotiekių (produktotiekių) apsaugos zonos (III skyrius, penktasis skirsnis)	0,0001	-
1054.	6674/0004:0058	6674-0004-0058	Panevėžio r. sav.,Smilgių sen.,Pavinkšniai	2003-03-26	Miškų ūkio	-	Preliminarūs matavimai	Magistralinių dujotiekių ir naftotiekių (produktotiekių) apsaugos zonos (III skyrius, penktasis skirsnis)	0,3434	Magistralinių dujotiekių ir naftotiekių (produktotiekių) apsaugos zonos (III skyrius, penktasis skirsnis)	0,3433	-
1055.	6674/0001:0079	6674-0001-0079	Panevėžio r. sav.,Smilgių sen.,Pažvėriniai	1998-10-12	Žemės ūkio	-	Preliminarūs matavimai	Magistralinių dujotiekių ir naftotiekių (produktotiekių) apsaugos zonos (III skyrius, penktasis skirsnis)	0,5500	Magistralinių dujotiekių ir naftotiekių (produktotiekių) apsaugos zonos (III skyrius, penktasis skirsnis)	1,9269	-
								Elektros tinklų apsaugos zonos (III skyrius ketvirtasis skirsnis)	0,43	Elektros tinklų apsaugos zonos (III skyrius ketvirtasis skirsnis)	0,0008	0,4308
1056.	6674/0001:0082	6674-0001-0082	Panevėžio r. sav.,Smilgių sen.,Pažvėriniai	1998-10-12	Žemės ūkio	-	Preliminarūs matavimai	Elektros tinklų apsaugos zonos (III skyrius ketvirtasis skirsnis)	0,89	Elektros tinklų apsaugos zonos (III skyrius ketvirtasis skirsnis)	0,0012	0,8912
								Magistralinių dujotiekių ir naftotiekių (produktotiekių) apsaugos zonos (III skyrius, penktasis skirsnis)	1,3000	Magistralinių dujotiekių ir naftotiekių (produktotiekių) apsaugos zonos (III skyrius, penktasis skirsnis)	1,7679	-

Eil. Nr.	Žemės sklypo kadastrinis numeris	Žemės sklypo unikalus numeris	Žemės sklypo adresas	Žemės sklypo suformavimo metai	Žemės sklypo paskirtis	Žemės sklypo naudojimo būdas	Žemės sklypo matavimų tipas	Esamos apsaugos zonos pavadinimas	Esamos apsaugos zonos plotas, ha	Planu nustatomos apsaugos zonos pavadinimas	Planu nustatomos apsaugos zonos plotas, ha	Įregistruotų ir Planu nustatomų apsaugos zonų bendras plotas, ha
1057.	6674/0003:0137	4400-0028-8539	Panevėžio r. sav., Smilgių sen., Rimiškiai	2003-06-20	Žemės ūkio	Kiti žemės ūkio paskirties žemės sklypai	Kadastriniai matavimai (LKS-94)	Magistralinių dujotiekių ir naftotiekių (produktotiekių) apsaugos zonos (III skyrius, penktasis skirsnis)	0,9570	Magistralinių dujotiekių ir naftotiekių (produktotiekių) apsaugos zonos (III skyrius, penktasis skirsnis)	0,9561	-
1058.	6674/0001:0011	6674-0001-0011	Panevėžio r. sav., Smilgių sen., Rimiškiai	1993-03-23	Žemės ūkio	-	Preliminarūs matavimai	Magistralinių dujotiekių ir naftotiekių (produktotiekių) apsaugos zonos (III skyrius, penktasis skirsnis)	0,1200	Magistralinių dujotiekių ir naftotiekių (produktotiekių) apsaugos zonos (III skyrius, penktasis skirsnis)	0,9465	-
1059.	6674/0001:0130	4400-0028-8382	Panevėžio r. sav., Smilgių sen., Rimiškiai	2003-06-20	Žemės ūkio	Kiti žemės ūkio paskirties žemės sklypai	Kadastriniai matavimai (LKS-94)	Magistralinių dujotiekių ir naftotiekių (produktotiekių) apsaugos zonos (III skyrius, penktasis skirsnis)	0,7018	Magistralinių dujotiekių ir naftotiekių (produktotiekių) apsaugos zonos (III skyrius, penktasis skirsnis)	0,7128	-
1060.	6674/0001:0093	6674-0001-0093	Panevėžio r. sav., Smilgių sen., Rimiškiai	2001-03-08	Žemės ūkio	-	Preliminarūs matavimai	Magistralinių dujotiekių ir naftotiekių (produktotiekių) apsaugos zonos (III skyrius, penktasis skirsnis)	0,0000	Magistralinių dujotiekių ir naftotiekių (produktotiekių) apsaugos zonos (III skyrius, penktasis skirsnis)	4,4397	-
1061.	6674/0001:0113	6674-0001-0113	Panevėžio r. sav., Smilgių sen., Rimiškiai	2003-02-19	Žemės ūkio	-	Preliminarūs matavimai	Magistralinių dujotiekių ir naftotiekių (produktotiekių) apsaugos zonos (III skyrius, penktasis skirsnis)	0,0000	Magistralinių dujotiekių ir naftotiekių (produktotiekių) apsaugos zonos (III skyrius, penktasis skirsnis)	0,3295	-
1062.	6674/0003:0138	4400-0028-8606	Panevėžio r. sav., Smilgių sen., Rimiškiai	2003-06-20	Žemės ūkio	Kiti žemės ūkio paskirties žemės sklypai	Kadastriniai matavimai (LKS-94)	Magistralinių dujotiekių ir naftotiekių (produktotiekių) apsaugos zonos (III skyrius, penktasis skirsnis)	0,5945	Magistralinių dujotiekių ir naftotiekių (produktotiekių) apsaugos zonos (III skyrius, penktasis skirsnis)	0,5297	-
1063.	6674/0001:0096	6674-0001-0096	Panevėžio r. sav., Smilgių sen., Rimiškiai	2001-03-08	Žemės ūkio	-	Preliminarūs matavimai	Magistralinių dujotiekių ir naftotiekių (produktotiekių) apsaugos zonos (III skyrius, penktasis skirsnis)	2,4000	Magistralinių dujotiekių ir naftotiekių (produktotiekių) apsaugos zonos (III skyrius, penktasis skirsnis)	3,3743	-
1064.	6674/0001:0131	4400-0028-8471	Panevėžio r. sav., Smilgių sen., Rimiškiai	2003-06-20	Žemės ūkio	Kiti žemės ūkio paskirties žemės sklypai	Kadastriniai matavimai (LKS-94)	Magistralinių dujotiekių ir naftotiekių (produktotiekių) apsaugos zonos (III skyrius, penktasis skirsnis)	0,2991	Magistralinių dujotiekių ir naftotiekių (produktotiekių) apsaugos zonos (III skyrius, penktasis skirsnis)	0,2771	-
1065.	6674/0001:0071	6674-0001-0071	Panevėžio r. sav., Smilgių sen., Rimiškiai	1998-09-18	Žemės ūkio	-	Preliminarūs matavimai	Magistralinių dujotiekių ir naftotiekių (produktotiekių) apsaugos zonos (III skyrius, penktasis skirsnis)	0,0000	Magistralinių dujotiekių ir naftotiekių (produktotiekių) apsaugos zonos (III skyrius, penktasis skirsnis)	0,2745	-
1066.	6674/0001:0065	6674-0001-0065	Panevėžio r. sav., Smilgių sen., Rimiškiai, Rimiškių g. 14	2001-01-24	Žemės ūkio	-	Preliminarūs matavimai	Magistralinių dujotiekių ir naftotiekių (produktotiekių) apsaugos zonos (III skyrius, penktasis skirsnis)	2,4699	Magistralinių dujotiekių ir naftotiekių (produktotiekių) apsaugos zonos (III skyrius, penktasis skirsnis)	3,0368	-
								-	-	Elektros tinklų apsaugos zonos (III skyrius ketvirtasis skirsnis)	0,0004	-
1067.	6674/0003:0272	4400-1058-4495	Panevėžio r. sav., Smilgių sen., Sujetai	2007-03-15	Žemės ūkio	Kiti žemės ūkio paskirties žemės sklypai	Preliminarūs matavimai	Magistralinių dujotiekių ir naftotiekių (produktotiekių) apsaugos zonos (III skyrius, penktasis skirsnis)	0,0300	Magistralinių dujotiekių ir naftotiekių (produktotiekių) apsaugos zonos (III skyrius, penktasis skirsnis)	0,0335	-
1068.	6674/0003:0192	4400-0266-0158	Panevėžio r. sav., Smilgių sen., Sujetai	2004-04-06	Žemės ūkio	Kiti žemės ūkio paskirties žemės sklypai	Preliminarūs matavimai	Magistralinių dujotiekių ir naftotiekių (produktotiekių) apsaugos zonos (III skyrius, penktasis skirsnis)	0,0500	Magistralinių dujotiekių ir naftotiekių (produktotiekių) apsaugos zonos (III skyrius, penktasis skirsnis)	0,0613	-
1069.	6674/0004:0111	4400-0680-7387	Panevėžio r. sav., Smilgių sen., Sujetai	2005-09-16	Žemės ūkio	Kiti žemės ūkio paskirties žemės	Preliminarūs matavimai	Magistralinių dujotiekių ir naftotiekių (produktotiekių) apsaugos zonos (III skyrius, penktasis skirsnis)	0,7551	Magistralinių dujotiekių ir naftotiekių (produktotiekių) apsaugos zonos (III skyrius, penktasis skirsnis)	0,7549	-

Eil. Nr.	Žemės sklypo kadastrinis numeris	Žemės sklypo unikalus numeris	Žemės sklypo adresas	Žemės sklypo suformavimo metai	Žemės sklypo paskirtis	Žemės sklypo naudojimo būdas	Žemės sklypo matavimų tipas	Esamos apsaugos zonos pavadinimas	Esamos apsaugos zonos plotas, ha	Planu nustatomos apsaugos zonos pavadinimas	Planu nustatomos apsaugos zonos plotas, ha	Įregistruotų ir Planu nustatomų apsaugos zonų bendras plotas, ha
						sklypai						
1070.	6674/0004:0018	6674-0004-0018	Panevėžio r. sav., Smilgių sen., Sujetai	2000-01-13	Žemės ūkio	-	Preliminarūs matavimai	Magistralinių dujotiekių ir naftotiekių (produktotiekių) apsaugos zonos (III skyrius, penktasis skirsnis)	0,0000	Magistralinių dujotiekių ir naftotiekių (produktotiekių) apsaugos zonos (III skyrius, penktasis skirsnis)	0,9933	-
								-	-	Elektros tinklų apsaugos zonos (III skyrius ketvirtasis skirsnis)	0,0006	-
1071.	6674/0004:0154	4400-1812-6797	Panevėžio r. sav., Smilgių sen., Sujetai	2009-02-04	Žemės ūkio	Kiti žemės ūkio paskirties žemės sklypai	Preliminarūs matavimai	Magistralinių dujotiekių ir naftotiekių (produktotiekių) apsaugos zonos (III skyrius, penktasis skirsnis)	0,6800	Magistralinių dujotiekių ir naftotiekių (produktotiekių) apsaugos zonos (III skyrius, penktasis skirsnis)	0,6565	-
								-	-	Elektros tinklų apsaugos zonos (III skyrius ketvirtasis skirsnis)	0,0003	-
1072.	6674/0003:0326	4400-2180-8011	Panevėžio r. sav., Smilgių sen., Sujetai	2011-06-10	Žemės ūkio	Kiti žemės ūkio paskirties žemės sklypai	Preliminarūs matavimai	Magistralinių dujotiekių ir naftotiekių (produktotiekių) apsaugos zonos (III skyrius, penktasis skirsnis)	0,1100	Magistralinių dujotiekių ir naftotiekių (produktotiekių) apsaugos zonos (III skyrius, penktasis skirsnis)	0,1054	-
								Elektros tinklų apsaugos zonos (III skyrius ketvirtasis skirsnis)	0,07	Elektros tinklų apsaugos zonos (III skyrius ketvirtasis skirsnis)	0,0003	0,0703
1073.	6674/0003:0261	4400-0906-3241	Panevėžio r. sav., Smilgių sen., Sujetai	2006-07-18	Žemės ūkio	Kiti žemės ūkio paskirties žemės sklypai	Preliminarūs matavimai	Magistralinių dujotiekių ir naftotiekių (produktotiekių) apsaugos zonos (III skyrius, penktasis skirsnis)	0,0300	Magistralinių dujotiekių ir naftotiekių (produktotiekių) apsaugos zonos (III skyrius, penktasis skirsnis)	0,0310	-
1074.	6674/0003:0301	4400-1670-9869	Panevėžio r. sav., Smilgių sen., Sujetai	2008-09-29	Žemės ūkio	Kiti žemės ūkio paskirties žemės sklypai	Preliminarūs matavimai	Magistralinių dujotiekių ir naftotiekių (produktotiekių) apsaugos zonos (III skyrius, penktasis skirsnis)	0,0600	Magistralinių dujotiekių ir naftotiekių (produktotiekių) apsaugos zonos (III skyrius, penktasis skirsnis)	0,0528	-
1075.	6674/0003:0258	4400-0852-7793	Panevėžio r. sav., Smilgių sen., Sujetai	2006-05-09	Žemės ūkio	Kiti žemės ūkio paskirties žemės sklypai	Preliminarūs matavimai	Magistralinių dujotiekių ir naftotiekių (produktotiekių) apsaugos zonos (III skyrius, penktasis skirsnis)	0,0500	Magistralinių dujotiekių ir naftotiekių (produktotiekių) apsaugos zonos (III skyrius, penktasis skirsnis)	0,0559	-
1076.	6674/0003:0281	4400-1059-9992	Panevėžio r. sav., Smilgių sen., Sujetai	2007-03-16	Žemės ūkio	Kiti žemės ūkio paskirties žemės sklypai	Preliminarūs matavimai	Magistralinių dujotiekių ir naftotiekių (produktotiekių) apsaugos zonos (III skyrius, penktasis skirsnis)	0,1200	Magistralinių dujotiekių ir naftotiekių (produktotiekių) apsaugos zonos (III skyrius, penktasis skirsnis)	0,1100	-
1077.	6674/0003:0179	4400-0194-1935	Panevėžio r. sav., Smilgių sen., Sujetai	2004-01-21	Žemės ūkio	-	Preliminarūs matavimai	Magistralinių dujotiekių ir naftotiekių (produktotiekių) apsaugos zonos (III skyrius, penktasis skirsnis)	0,0400	Magistralinių dujotiekių ir naftotiekių (produktotiekių) apsaugos zonos (III skyrius, penktasis skirsnis)	0,0336	-
1078.	6674/0003:0324	4400-2176-6702	Panevėžio r. sav., Smilgių sen., Sujetai	2011-05-30	Žemės ūkio	Kiti žemės ūkio paskirties žemės sklypai	Preliminarūs matavimai	Magistralinių dujotiekių ir naftotiekių (produktotiekių) apsaugos zonos (III skyrius, penktasis skirsnis)	0,1100	Magistralinių dujotiekių ir naftotiekių (produktotiekių) apsaugos zonos (III skyrius, penktasis skirsnis)	0,1087	-
1079.	6674/0003:0341	4400-3138-8097	Panevėžio r. sav., Smilgių sen., Sujetai	2014-11-27	Žemės ūkio	Kiti žemės ūkio paskirties žemės sklypai	Kadastriniai matavimai (LKS-94)	Magistralinių dujotiekių ir naftotiekių (produktotiekių) apsaugos zonos (III skyrius, penktasis skirsnis)	0,0847	Magistralinių dujotiekių ir naftotiekių (produktotiekių) apsaugos zonos (III skyrius, penktasis skirsnis)	0,0844	-

Eil. Nr.	Žemės sklypo kadastrinis numeris	Žemės sklypo unikalus numeris	Žemės sklypo adresas	Žemės sklypo suformavimo metai	Žemės sklypo paskirtis	Žemės sklypo naudojimo būdas	Žemės sklypo matavimų tipas	Esamos apsaugos zonos pavadinimas	Esamos apsaugos zonos plotas, ha	Planu nustatomos apsaugos zonos pavadinimas	Planu nustatomos apsaugos zonos plotas, ha	Įregistruotų ir Planu nustatomų apsaugos zonų bendras plotas, ha
1080.	6674/0004:0028	6674-0004-0028	Panevėžio r. sav., Smilgių sen., Sujetai	2002-02-18	Žemės ūkio	-	Preliminarūs matavimai	Magistralinių dujotiekių ir naftotiekių (produktotiekių) apsaugos zonos (III skyrius, penktasis skirsnis)	0,0000	Magistralinių dujotiekių ir naftotiekių (produktotiekių) apsaugos zonos (III skyrius, penktasis skirsnis)	0,9896	-
1081.	6674/0003:0203	4400-0303-7509	Panevėžio r. sav., Smilgių sen., Sujetai	2004-05-21	Žemės ūkio	-	Preliminarūs matavimai	Magistralinių dujotiekių ir naftotiekių (produktotiekių) apsaugos zonos (III skyrius, penktasis skirsnis)	0,1300	Magistralinių dujotiekių ir naftotiekių (produktotiekių) apsaugos zonos (III skyrius, penktasis skirsnis)	0,1259	-
1082.	6674/0003:0291	4400-1237-1894	Panevėžio r. sav., Smilgių sen., Sujetai	2007-10-09	Žemės ūkio	Kiti žemės ūkio paskirties žemės sklypai	Preliminarūs matavimai	Magistralinių dujotiekių ir naftotiekių (produktotiekių) apsaugos zonos (III skyrius, penktasis skirsnis)	0,2000	Magistralinių dujotiekių ir naftotiekių (produktotiekių) apsaugos zonos (III skyrius, penktasis skirsnis)	0,1622	-
1083.	6674/0003:0099	6674-0003-0099	Panevėžio r. sav., Smilgių sen., Sujetai	2001-11-19	Žemės ūkio	-	Preliminarūs matavimai	Magistralinių dujotiekių ir naftotiekių (produktotiekių) apsaugos zonos (III skyrius, penktasis skirsnis)	0,0320	Magistralinių dujotiekių ir naftotiekių (produktotiekių) apsaugos zonos (III skyrius, penktasis skirsnis)	0,0320	-
1084.	6674/0003:0197	4400-0266-0817	Panevėžio r. sav., Smilgių sen., Sujetai	2004-04-06	Žemės ūkio	-	Preliminarūs matavimai	Magistralinių dujotiekių ir naftotiekių (produktotiekių) apsaugos zonos (III skyrius, penktasis skirsnis)	0,0800	Magistralinių dujotiekių ir naftotiekių (produktotiekių) apsaugos zonos (III skyrius, penktasis skirsnis)	0,0988	-
1085.	6674/0003:0278	4400-1058-6013	Panevėžio r. sav., Smilgių sen., Sujetai	2007-03-15	Žemės ūkio	Kiti žemės ūkio paskirties žemės sklypai	Preliminarūs matavimai	Magistralinių dujotiekių ir naftotiekių (produktotiekių) apsaugos zonos (III skyrius, penktasis skirsnis)	0,0800	Magistralinių dujotiekių ir naftotiekių (produktotiekių) apsaugos zonos (III skyrius, penktasis skirsnis)	0,0902	-
1086.	6674/0003:0183	4400-0194-4127	Panevėžio r. sav., Smilgių sen., Sujetai	2004-01-21	Žemės ūkio	-	Preliminarūs matavimai	Magistralinių dujotiekių ir naftotiekių (produktotiekių) apsaugos zonos (III skyrius, penktasis skirsnis)	0,0700	Magistralinių dujotiekių ir naftotiekių (produktotiekių) apsaugos zonos (III skyrius, penktasis skirsnis)	0,0720	-
1087.	6674/0003:0196	4400-0266-0744	Panevėžio r. sav., Smilgių sen., Sujetai	2004-04-06	Žemės ūkio	-	Preliminarūs matavimai	Magistralinių dujotiekių ir naftotiekių (produktotiekių) apsaugos zonos (III skyrius, penktasis skirsnis)	0,3900	Magistralinių dujotiekių ir naftotiekių (produktotiekių) apsaugos zonos (III skyrius, penktasis skirsnis)	0,3156	-
1088.	6674/0003:0238	4400-0681-0915	Panevėžio r. sav., Smilgių sen., Sujetai	2005-09-19	Žemės ūkio	Kiti žemės ūkio paskirties žemės sklypai	Preliminarūs matavimai	Magistralinių dujotiekių ir naftotiekių (produktotiekių) apsaugos zonos (III skyrius, penktasis skirsnis)	0,8000	Magistralinių dujotiekių ir naftotiekių (produktotiekių) apsaugos zonos (III skyrius, penktasis skirsnis)	0,8748	-
								-	-	Elektros tinklų apsaugos zonos (III skyrius ketvirtasis skirsnis)	0,0003	-
1089.	6674/0003:0216	4400-0314-1460	Panevėžio r. sav., Smilgių sen., Sujetai	2004-06-01	Žemės ūkio	-	Preliminarūs matavimai	Magistralinių dujotiekių ir naftotiekių (produktotiekių) apsaugos zonos (III skyrius, penktasis skirsnis)	0,0600	Magistralinių dujotiekių ir naftotiekių (produktotiekių) apsaugos zonos (III skyrius, penktasis skirsnis)	0,0601	-
1090.	6674/0003:0126	6674-0003-0126	Panevėžio r. sav., Smilgių sen., Sujetai	2002-08-27	Žemės ūkio	-	Preliminarūs matavimai	Magistralinių dujotiekių ir naftotiekių (produktotiekių) apsaugos zonos (III skyrius, penktasis skirsnis)	0,0000	Magistralinių dujotiekių ir naftotiekių (produktotiekių) apsaugos zonos (III skyrius, penktasis skirsnis)	0,1496	-
1091.	6674/0003:0215	4400-0314-1060	Panevėžio r. sav., Smilgių sen., Sujetai	2004-06-01	Žemės ūkio	-	Preliminarūs matavimai	Magistralinių dujotiekių ir naftotiekių (produktotiekių) apsaugos zonos (III skyrius, penktasis skirsnis)	0,1000	Magistralinių dujotiekių ir naftotiekių (produktotiekių) apsaugos zonos (III skyrius, penktasis skirsnis)	0,0744	-
1092.	6674/0003:0200	4400-0299-0482	Panevėžio r. sav., Smilgių sen., Sujetai	2004-05-17	Žemės ūkio	-	Preliminarūs matavimai	Magistralinių dujotiekių ir naftotiekių (produktotiekių) apsaugos zonos (III skyrius, penktasis skirsnis)	0,0800	Magistralinių dujotiekių ir naftotiekių (produktotiekių) apsaugos zonos (III skyrius, penktasis skirsnis)	0,0676	-
1093.	6674/0003:0178	4400-0194-1768	Panevėžio r. sav., Smilgių sen., Sujetai	2004-01-21	Žemės ūkio	-	Preliminarūs matavimai	Magistralinių dujotiekių ir naftotiekių (produktotiekių) apsaugos zonos (III skyrius, penktasis skirsnis)	0,0800	Magistralinių dujotiekių ir naftotiekių (produktotiekių) apsaugos zonos (III skyrius, penktasis skirsnis)	0,0523	-

Eil. Nr.	Žemės sklypo kadastrinis numeris	Žemės sklypo unikalus numeris	Žemės sklypo adresas	Žemės sklypo suformavimo metai	Žemės sklypo paskirtis	Žemės sklypo naudojimo būdas	Žemės sklypo matavimų tipas	Esamos apsaugos zonos pavadinimas	Esamos apsaugos zonos plotas, ha	Planu nustatomos apsaugos zonos pavadinimas	Planu nustatomos apsaugos zonos plotas, ha	Įregistruotų ir Planu nustatomų apsaugos zonų bendras plotas, ha
1094.	6674/0003:0257	4400-0852-7742	Panevėžio r. sav., Smilgių sen., Sujetai	2006-05-09	Žemės ūkio	Kiti žemės ūkio paskirties žemės sklypai	Preliminarūs matavimai	Magistralinių dujotiekių ir naftotiekių (produktotiekių) apsaugos zonos (III skyrius, penktasis skirsnis)	0,0700	Magistralinių dujotiekių ir naftotiekių (produktotiekių) apsaugos zonos (III skyrius, penktasis skirsnis)	0,0538	-
1095.	6674/0003:0170	4400-0188-6055	Panevėžio r. sav., Smilgių sen., Sujetai	2004-01-14	Žemės ūkio	-	Preliminarūs matavimai	Magistralinių dujotiekių ir naftotiekių (produktotiekių) apsaugos zonos (III skyrius, penktasis skirsnis)	0,0200	Magistralinių dujotiekių ir naftotiekių (produktotiekių) apsaugos zonos (III skyrius, penktasis skirsnis)	0,0134	-
1096.	6674/0003:0255	4400-0826-2873	Panevėžio r. sav., Smilgių sen., Sujetai	2006-03-30	Žemės ūkio	Kiti žemės ūkio paskirties žemės sklypai	Preliminarūs matavimai	Magistralinių dujotiekių ir naftotiekių (produktotiekių) apsaugos zonos (III skyrius, penktasis skirsnis)	0,0500	Magistralinių dujotiekių ir naftotiekių (produktotiekių) apsaugos zonos (III skyrius, penktasis skirsnis)	0,1014	-
1097.	6674/0003:0221	4400-0352-1417	Panevėžio r. sav., Smilgių sen., Sujetai	2004-07-14	Žemės ūkio	-	Preliminarūs matavimai	Magistralinių dujotiekių ir naftotiekių (produktotiekių) apsaugos zonos (III skyrius, penktasis skirsnis)	0,0800	Magistralinių dujotiekių ir naftotiekių (produktotiekių) apsaugos zonos (III skyrius, penktasis skirsnis)	0,0533	-
1098.	6674/0003:0239	4400-0681-1023	Panevėžio r. sav., Smilgių sen., Sujetai	2005-09-19	Žemės ūkio	Kiti žemės ūkio paskirties žemės sklypai	Preliminarūs matavimai	Magistralinių dujotiekių ir naftotiekių (produktotiekių) apsaugos zonos (III skyrius, penktasis skirsnis)	0,7100	Magistralinių dujotiekių ir naftotiekių (produktotiekių) apsaugos zonos (III skyrius, penktasis skirsnis)	0,5575	-
1099.	6674/0004:0063	4400-0150-8905	Panevėžio r. sav., Smilgių sen., Sujetai	2003-12-01	Žemės ūkio	-	Preliminarūs matavimai	Magistralinių dujotiekių ir naftotiekių (produktotiekių) apsaugos zonos (III skyrius, penktasis skirsnis)	0,0900	Magistralinių dujotiekių ir naftotiekių (produktotiekių) apsaugos zonos (III skyrius, penktasis skirsnis)	0,0965	-
1100.	6674/0003:0260	4400-0906-2966	Panevėžio r. sav., Smilgių sen., Sujetai	2006-07-19	Žemės ūkio	Kiti žemės ūkio paskirties žemės sklypai	Preliminarūs matavimai	Magistralinių dujotiekių ir naftotiekių (produktotiekių) apsaugos zonos (III skyrius, penktasis skirsnis)	0,0400	Magistralinių dujotiekių ir naftotiekių (produktotiekių) apsaugos zonos (III skyrius, penktasis skirsnis)	0,0296	-
1101.	6674/0003:0220	4400-0352-1348	Panevėžio r. sav., Smilgių sen., Sujetai	2004-07-14	Žemės ūkio	-	Preliminarūs matavimai	Magistralinių dujotiekių ir naftotiekių (produktotiekių) apsaugos zonos (III skyrius, penktasis skirsnis)	0,0600	Magistralinių dujotiekių ir naftotiekių (produktotiekių) apsaugos zonos (III skyrius, penktasis skirsnis)	0,0481	-
1102.	6674/0003:0149	4400-0070-0778	Panevėžio r. sav., Smilgių sen., Sujetai	2003-08-21	Žemės ūkio	-	Preliminarūs matavimai	Magistralinių dujotiekių ir naftotiekių (produktotiekių) apsaugos zonos (III skyrius, penktasis skirsnis)	0,0570	Magistralinių dujotiekių ir naftotiekių (produktotiekių) apsaugos zonos (III skyrius, penktasis skirsnis)	0,0571	-
1103.	6674/0003:0212	4400-0314-0452	Panevėžio r. sav., Smilgių sen., Sujetai	2004-06-01	Žemės ūkio	-	Preliminarūs matavimai	Magistralinių dujotiekių ir naftotiekių (produktotiekių) apsaugos zonos (III skyrius, penktasis skirsnis)	0,0400	Magistralinių dujotiekių ir naftotiekių (produktotiekių) apsaugos zonos (III skyrius, penktasis skirsnis)	0,0301	-
1104.	6674/0003:0114	6674-0003-0114	Panevėžio r. sav., Smilgių sen., Sujetai	2002-06-25	Žemės ūkio	-	Preliminarūs matavimai	Magistralinių dujotiekių ir naftotiekių (produktotiekių) apsaugos zonos (III skyrius, penktasis skirsnis)	0,3600	Magistralinių dujotiekių ir naftotiekių (produktotiekių) apsaugos zonos (III skyrius, penktasis skirsnis)	0,6009	-
1105.	6674/0003:0211	4400-0314-0374	Panevėžio r. sav., Smilgių sen., Sujetai	2004-06-01	Žemės ūkio	-	Preliminarūs matavimai	Magistralinių dujotiekių ir naftotiekių (produktotiekių) apsaugos zonos (III skyrius, penktasis skirsnis)	0,0100	Magistralinių dujotiekių ir naftotiekių (produktotiekių) apsaugos zonos (III skyrius, penktasis skirsnis)	0,0110	-
1106.	6674/0003:0328	4400-2180-8211	Panevėžio r. sav., Smilgių sen., Sujetai	2011-06-10	Žemės ūkio	Kiti žemės ūkio paskirties žemės sklypai	Preliminarūs matavimai	Magistralinių dujotiekių ir naftotiekių (produktotiekių) apsaugos zonos (III skyrius, penktasis skirsnis)	0,0500	Magistralinių dujotiekių ir naftotiekių (produktotiekių) apsaugos zonos (III skyrius, penktasis skirsnis)	0,0546	-
1107.	6674/0003:0290	4400-1237-1838	Panevėžio r. sav., Smilgių sen., Sujetai	2007-10-09	Žemės ūkio	Kiti žemės ūkio paskirties žemės	Preliminarūs matavimai	Magistralinių dujotiekių ir naftotiekių (produktotiekių) apsaugos zonos (III skyrius, penktasis skirsnis)	0,4099	Magistralinių dujotiekių ir naftotiekių (produktotiekių) apsaugos zonos (III skyrius, penktasis skirsnis)	0,5118	-

Eil. Nr.	Žemės sklypo kadastrinis numeris	Žemės sklypo unikalus numeris	Žemės sklypo adresas	Žemės sklypo suformavimo metai	Žemės sklypo paskirtis	Žemės sklypo naudojimo būdas	Žemės sklypo matavimų tipas	Esamos apsaugos zonos pavadinimas	Esamos apsaugos zonos plotas, ha	Planu nustatomos apsaugos zonos pavadinimas	Planu nustatomos apsaugos zonos plotas, ha	Įregistruotų ir Planu nustatomų apsaugos zonų bendras plotas, ha
						sklypai						
1108.	6674/0003:0218	4400-0352-1250	Panevėžio r. sav., Smilgių sen., Sujetai	2004-07-14	Žemės ūkio	-	Preliminarūs matavimai	Magistralinių dujotiekių ir naftotiekių (produktotiekių) apsaugos zonos (III skyrius, penktasis skirsnis)	0,1100	Magistralinių dujotiekių ir naftotiekių (produktotiekių) apsaugos zonos (III skyrius, penktasis skirsnis)	0,2105	-
1109.	6674/0003:0202	4400-0303-7463	Panevėžio r. sav., Smilgių sen., Sujetai	2004-05-21	Žemės ūkio	-	Preliminarūs matavimai	Magistralinių dujotiekių ir naftotiekių (produktotiekių) apsaugos zonos (III skyrius, penktasis skirsnis)	0,3700	Magistralinių dujotiekių ir naftotiekių (produktotiekių) apsaugos zonos (III skyrius, penktasis skirsnis)	0,3009	-
1110.	6674/0003:0273	4400-1058-4708	Panevėžio r. sav., Smilgių sen., Sujetai	2007-03-15	Žemės ūkio	Kiti žemės ūkio paskirties žemės sklypai	Preliminarūs matavimai	Magistralinių dujotiekių ir naftotiekių (produktotiekių) apsaugos zonos (III skyrius, penktasis skirsnis)	0,0400	Magistralinių dujotiekių ir naftotiekių (produktotiekių) apsaugos zonos (III skyrius, penktasis skirsnis)	0,0314	-
1111.	6674/0003:0283	4400-1060-0354	Panevėžio r. sav., Smilgių sen., Sujetai	2007-03-16	Žemės ūkio	Kiti žemės ūkio paskirties žemės sklypai	Preliminarūs matavimai	Magistralinių dujotiekių ir naftotiekių (produktotiekių) apsaugos zonos (III skyrius, penktasis skirsnis)	0,1300	Magistralinių dujotiekių ir naftotiekių (produktotiekių) apsaugos zonos (III skyrius, penktasis skirsnis)	0,1028	-
1112.	6674/0004:0095	4400-0390-1360	Panevėžio r. sav., Smilgių sen., Sujetai	2004-09-07	Žemės ūkio	-	Preliminarūs matavimai	Magistralinių dujotiekių ir naftotiekių (produktotiekių) apsaugos zonos (III skyrius, penktasis skirsnis)	0,3000	Magistralinių dujotiekių ir naftotiekių (produktotiekių) apsaugos zonos (III skyrius, penktasis skirsnis)	0,3017	-
1113.	6674/0004:0098	4400-0390-2347	Panevėžio r. sav., Smilgių sen., Sujetai	2004-09-07	Žemės ūkio	-	Preliminarūs matavimai	Magistralinių dujotiekių ir naftotiekių (produktotiekių) apsaugos zonos (III skyrius, penktasis skirsnis)	0,3400	Magistralinių dujotiekių ir naftotiekių (produktotiekių) apsaugos zonos (III skyrius, penktasis skirsnis)	0,3866	-
								Elektros tinklų apsaugos zonos (III skyrius ketvirtasis skirsnis)	0	Elektros tinklų apsaugos zonos (III skyrius ketvirtasis skirsnis)	0,0003	0,0003
1114.	6674/0003:0276	4400-1058-5749	Panevėžio r. sav., Smilgių sen., Sujetai	2007-03-15	Žemės ūkio	Kiti žemės ūkio paskirties žemės sklypai	Preliminarūs matavimai	Magistralinių dujotiekių ir naftotiekių (produktotiekių) apsaugos zonos (III skyrius, penktasis skirsnis)	0,1200	Magistralinių dujotiekių ir naftotiekių (produktotiekių) apsaugos zonos (III skyrius, penktasis skirsnis)	0,1200	-
1115.	6674/0004:0155	4400-1812-7007	Panevėžio r. sav., Smilgių sen., Sujetai	2009-02-04	Žemės ūkio	Kiti žemės ūkio paskirties žemės sklypai	Preliminarūs matavimai	Magistralinių dujotiekių ir naftotiekių (produktotiekių) apsaugos zonos (III skyrius, penktasis skirsnis)	0,4400	Magistralinių dujotiekių ir naftotiekių (produktotiekių) apsaugos zonos (III skyrius, penktasis skirsnis)	0,3686	-
1116.	6674/0003:0279	4400-1058-6082	Panevėžio r. sav., Smilgių sen., Sujetai	2007-03-15	Žemės ūkio	Kiti žemės ūkio paskirties žemės sklypai	Preliminarūs matavimai	Magistralinių dujotiekių ir naftotiekių (produktotiekių) apsaugos zonos (III skyrius, penktasis skirsnis)	0,0400	Magistralinių dujotiekių ir naftotiekių (produktotiekių) apsaugos zonos (III skyrius, penktasis skirsnis)	0,0486	-
1117.	6674/0003:0289	4400-1151-5870	Panevėžio r. sav., Smilgių sen., Sujetai	2007-07-03	Žemės ūkio	Kiti žemės ūkio paskirties žemės sklypai	Preliminarūs matavimai	Magistralinių dujotiekių ir naftotiekių (produktotiekių) apsaugos zonos (III skyrius, penktasis skirsnis)	0,0038	Magistralinių dujotiekių ir naftotiekių (produktotiekių) apsaugos zonos (III skyrius, penktasis skirsnis)	0,0038	-
1118.	6674/0003:0193	4400-0266-0328	Panevėžio r. sav., Smilgių sen., Sujetai	2004-04-06	Žemės ūkio	Kiti žemės ūkio paskirties žemės sklypai	Preliminarūs matavimai	Magistralinių dujotiekių ir naftotiekių (produktotiekių) apsaugos zonos (III skyrius, penktasis skirsnis)	0,1500	Magistralinių dujotiekių ir naftotiekių (produktotiekių) apsaugos zonos (III skyrius, penktasis skirsnis)	0,0861	-

Eil. Nr.	Žemės sklypo kadastrinis numeris	Žemės sklypo unikalus numeris	Žemės sklypo adresas	Žemės sklypo suformavimo metai	Žemės sklypo paskirtis	Žemės sklypo naudojimo būdas	Žemės sklypo matavimų tipas	Esamos apsaugos zonos pavadinimas	Esamos apsaugos zonos plotas, ha	Planu nustatomos apsaugos zonos pavadinimas	Planu nustatomos apsaugos zonos plotas, ha	Įregistruotų ir Planu nustatomų apsaugos zonų bendras plotas, ha
1119.	6674/0004:0064	4400-0150-8949	Panevėžio r. sav., Smilgių sen., Sujetai	2003-12-01	Žemės ūkio	-	Preliminarūs matavimai	Magistralinių dujotiekių ir naftotiekių (produktotiekių) apsaugos zonos (III skyrius, penktasis skirsnis)	0,1300	Magistralinių dujotiekių ir naftotiekių (produktotiekių) apsaugos zonos (III skyrius, penktasis skirsnis)	0,1341	-
1120.	6674/0003:0284	4400-1060-7782	Panevėžio r. sav., Smilgių sen., Sujetai	2007-03-19	Žemės ūkio	Kiti žemės ūkio paskirties žemės sklypai	Preliminarūs matavimai	Magistralinių dujotiekių ir naftotiekių (produktotiekių) apsaugos zonos (III skyrius, penktasis skirsnis)	0,1200	Magistralinių dujotiekių ir naftotiekių (produktotiekių) apsaugos zonos (III skyrius, penktasis skirsnis)	0,1300	-
1121.	6674/0004:0097	4400-0390-2288	Panevėžio r. sav., Smilgių sen., Sujetai	2004-09-07	Žemės ūkio	-	Preliminarūs matavimai	Magistralinių dujotiekių ir naftotiekių (produktotiekių) apsaugos zonos (III skyrius, penktasis skirsnis)	0,5100	Magistralinių dujotiekių ir naftotiekių (produktotiekių) apsaugos zonos (III skyrius, penktasis skirsnis)	0,4981	-
1122.	6674/0003:0086	6674-0003-0086	Panevėžio r. sav., Smilgių sen., Sujetai	1999-11-18	Žemės ūkio	-	Preliminarūs matavimai	Magistralinių dujotiekių ir naftotiekių (produktotiekių) apsaugos zonos (III skyrius, penktasis skirsnis)	0,0000	Magistralinių dujotiekių ir naftotiekių (produktotiekių) apsaugos zonos (III skyrius, penktasis skirsnis)	0,5572	-
1123.	6674/0004:0053	6674-0004-0053	Panevėžio r. sav., Smilgių sen., Sujetai	2002-09-18	Žemės ūkio	-	Preliminarūs matavimai	Magistralinių dujotiekių ir naftotiekių (produktotiekių) apsaugos zonos (III skyrius, penktasis skirsnis)	0,5000	Magistralinių dujotiekių ir naftotiekių (produktotiekių) apsaugos zonos (III skyrius, penktasis skirsnis)	0,1966	-
1124.	6674/0003:0199	4400-0299-0378	Panevėžio r. sav., Smilgių sen., Sujetai	2004-05-17	Žemės ūkio	-	Preliminarūs matavimai	Magistralinių dujotiekių ir naftotiekių (produktotiekių) apsaugos zonos (III skyrius, penktasis skirsnis)	0,0800	Magistralinių dujotiekių ir naftotiekių (produktotiekių) apsaugos zonos (III skyrius, penktasis skirsnis)	0,0845	-
1125.	6674/0003:0264	4400-1000-6376	Panevėžio r. sav., Smilgių sen., Sujetai	2006-12-08	Žemės ūkio	Kiti žemės ūkio paskirties žemės sklypai	Preliminarūs matavimai	Magistralinių dujotiekių ir naftotiekių (produktotiekių) apsaugos zonos (III skyrius, penktasis skirsnis)	0,0900	Magistralinių dujotiekių ir naftotiekių (produktotiekių) apsaugos zonos (III skyrius, penktasis skirsnis)	0,0915	-
1126.	6674/0003:0219	4400-0352-1293	Panevėžio r. sav., Smilgių sen., Sujetai	2004-07-14	Žemės ūkio	-	Preliminarūs matavimai	Magistralinių dujotiekių ir naftotiekių (produktotiekių) apsaugos zonos (III skyrius, penktasis skirsnis)	0,1100	Magistralinių dujotiekių ir naftotiekių (produktotiekių) apsaugos zonos (III skyrius, penktasis skirsnis)	0,1180	-
1127.	6674/0003:0148	4400-0070-0723	Panevėžio r. sav., Smilgių sen., Sujetai	2003-08-21	Žemės ūkio	-	Preliminarūs matavimai	Magistralinių dujotiekių ir naftotiekių (produktotiekių) apsaugos zonos (III skyrius, penktasis skirsnis)	0,1037	Magistralinių dujotiekių ir naftotiekių (produktotiekių) apsaugos zonos (III skyrius, penktasis skirsnis)	0,1038	-
1128.	6674/0004:0052	6674-0004-0052	Panevėžio r. sav., Smilgių sen., Sujetai	2002-09-18	Žemės ūkio	Kiti žemės ūkio paskirties žemės sklypai	Preliminarūs matavimai	Magistralinių dujotiekių ir naftotiekių (produktotiekių) apsaugos zonos (III skyrius, penktasis skirsnis)	0,1300	Magistralinių dujotiekių ir naftotiekių (produktotiekių) apsaugos zonos (III skyrius, penktasis skirsnis)	0,1460	-
1129.	6674/0003:0182	4400-0194-4068	Panevėžio r. sav., Smilgių sen., Sujetai	2004-01-21	Žemės ūkio	-	Preliminarūs matavimai	Magistralinių dujotiekių ir naftotiekių (produktotiekių) apsaugos zonos (III skyrius, penktasis skirsnis)	0,1600	Magistralinių dujotiekių ir naftotiekių (produktotiekių) apsaugos zonos (III skyrius, penktasis skirsnis)	0,1345	-
1130.	6674/0003:0274	4400-1058-4884	Panevėžio r. sav., Smilgių sen., Sujetai	2007-03-15	Žemės ūkio	Kiti žemės ūkio paskirties žemės sklypai	Preliminarūs matavimai	Magistralinių dujotiekių ir naftotiekių (produktotiekių) apsaugos zonos (III skyrius, penktasis skirsnis)	0,0994	Magistralinių dujotiekių ir naftotiekių (produktotiekių) apsaugos zonos (III skyrius, penktasis skirsnis)	0,0994	-
1131.	6674/0003:0269	4400-1051-2017	Panevėžio r. sav., Smilgių sen., Sujetai	2007-03-01	Žemės ūkio	Kiti žemės ūkio paskirties žemės sklypai	Preliminarūs matavimai	Magistralinių dujotiekių ir naftotiekių (produktotiekių) apsaugos zonos (III skyrius, penktasis skirsnis)	0,2629	Magistralinių dujotiekių ir naftotiekių (produktotiekių) apsaugos zonos (III skyrius, penktasis skirsnis)	0,2629	-
1132.	6674/0003:0113	6674-0003-0113	Panevėžio r. sav., Smilgių sen., Sujetai	2002-06-25	Žemės ūkio	-	Preliminarūs matavimai	Magistralinių dujotiekių ir naftotiekių (produktotiekių) apsaugos zonos (III skyrius, penktasis skirsnis)	0,0000	Magistralinių dujotiekių ir naftotiekių (produktotiekių) apsaugos zonos (III skyrius, penktasis skirsnis)	0,0634	-

Eil. Nr.	Žemės sklypo kadastrinis numeris	Žemės sklypo unikalus numeris	Žemės sklypo adresas	Žemės sklypo suformavimo metai	Žemės sklypo paskirtis	Žemės sklypo naudojimo būdas	Žemės sklypo matavimų tipas	Esamos apsaugos zonos pavadinimas	Esamos apsaugos zonos plotas, ha	Planu nustatomos apsaugos zonos pavadinimas	Planu nustatomos apsaugos zonos plotas, ha	Įregistruotų ir Planu nustatomų apsaugos zonų bendras plotas, ha
1133.	6674/0003:0277	4400-1058-5860	Panevėžio r. sav., Smilgių sen., Sujetai	2007-03-15	Žemės ūkio	Kiti žemės ūkio paskirties žemės sklypai	Preliminarūs matavimai	Magistralinių dujotiekių ir naftotiekių (produktotiekių) apsaugos zonos (III skyrius, penktasis skirsnis)	0,0200	Magistralinių dujotiekių ir naftotiekių (produktotiekių) apsaugos zonos (III skyrius, penktasis skirsnis)	0,0173	-
1134.	6674/0003:0282	4400-1060-0176	Panevėžio r. sav., Smilgių sen., Sujetai	2007-03-16	Žemės ūkio	Kiti žemės ūkio paskirties žemės sklypai	Preliminarūs matavimai	Magistralinių dujotiekių ir naftotiekių (produktotiekių) apsaugos zonos (III skyrius, penktasis skirsnis)	0,0300	Magistralinių dujotiekių ir naftotiekių (produktotiekių) apsaugos zonos (III skyrius, penktasis skirsnis)	0,0350	-
1135.	6674/0003:0285	4400-1060-8154	Panevėžio r. sav., Smilgių sen., Sujetai	2007-03-19	Žemės ūkio	Kiti žemės ūkio paskirties žemės sklypai	Preliminarūs matavimai	Magistralinių dujotiekių ir naftotiekių (produktotiekių) apsaugos zonos (III skyrius, penktasis skirsnis)	0,1100	Magistralinių dujotiekių ir naftotiekių (produktotiekių) apsaugos zonos (III skyrius, penktasis skirsnis)	0,1215	-
1136.	6674/0003:0194	4400-0266-0440	Panevėžio r. sav., Smilgių sen., Sujetai	2004-04-06	Žemės ūkio	Kiti žemės ūkio paskirties žemės sklypai	Preliminarūs matavimai	Magistralinių dujotiekių ir naftotiekių (produktotiekių) apsaugos zonos (III skyrius, penktasis skirsnis)	0,0500	Magistralinių dujotiekių ir naftotiekių (produktotiekių) apsaugos zonos (III skyrius, penktasis skirsnis)	0,0529	-
1137.	6674/0003:0210	4400-0314-0296	Panevėžio r. sav., Smilgių sen., Sujetai	2004-06-01	Žemės ūkio	-	Preliminarūs matavimai	Magistralinių dujotiekių ir naftotiekių (produktotiekių) apsaugos zonos (III skyrius, penktasis skirsnis)	0,4700	Magistralinių dujotiekių ir naftotiekių (produktotiekių) apsaugos zonos (III skyrius, penktasis skirsnis)	0,3366	-
1138.	6674/0004:0170	4400-3034-0484	Panevėžio r. sav., Smilgių sen., Sujetai, G. Petkevičaitės-Bitės g. 2C	2014-08-01	Žemės ūkio	Kiti žemės ūkio paskirties žemės sklypai	Kadastriniai matavimai (LKS-94)	Magistralinių dujotiekių ir naftotiekių (produktotiekių) apsaugos zonos (III skyrius, penktasis skirsnis)	0,1000	Magistralinių dujotiekių ir naftotiekių (produktotiekių) apsaugos zonos (III skyrius, penktasis skirsnis)	0,1010	-
1139.	6615/0002:0246	4400-2458-5453	Panevėžio r. sav., Smilgių sen., Žardelis	2012-10-10	Miškų ūkio	Ūkinių miškų sklypai	Kadastriniai matavimai (LKS-94)	Magistralinių dujotiekių ir naftotiekių (produktotiekių) apsaugos zonos (III skyrius, penktasis skirsnis)	0,4505	Magistralinių dujotiekių ir naftotiekių (produktotiekių) apsaugos zonos (III skyrius, penktasis skirsnis)	1,1555	-
1140.	6615/0003:0093	4400-2458-5242	Panevėžio r. sav., Smilgių sen., Žardelis	2012-10-10	Miškų ūkio	Ūkinių miškų sklypai	Kadastriniai matavimai (LKS-94)	Magistralinių dujotiekių ir naftotiekių (produktotiekių) apsaugos zonos (III skyrius, penktasis skirsnis)	0,0822	Magistralinių dujotiekių ir naftotiekių (produktotiekių) apsaugos zonos (III skyrius, penktasis skirsnis)	0,4222	-
1141.	6669/0001:0179	6669-0001-0179	Panevėžio r. sav., Smilgių sen., Žvalgai	2002-05-07	Žemės ūkio	-	Preliminarūs matavimai	Magistralinių dujotiekių ir naftotiekių (produktotiekių) apsaugos zonos (III skyrius, penktasis skirsnis)	0,0000	Magistralinių dujotiekių ir naftotiekių (produktotiekių) apsaugos zonos (III skyrius, penktasis skirsnis)	0,0390	-
1142.	6669/0001:0077	6669-0001-0077	Panevėžio r. sav., Smilgių sen., Žvalgai	1999-06-29	Žemės ūkio	-	Preliminarūs matavimai	Magistralinių dujotiekių ir naftotiekių (produktotiekių) apsaugos zonos (III skyrius, penktasis skirsnis)	0,0000	Magistralinių dujotiekių ir naftotiekių (produktotiekių) apsaugos zonos (III skyrius, penktasis skirsnis)	0,6810	-
								-	-	Elektros tinklų apsaugos zonos (III skyrius ketvirtasis skirsnis)	0,0045	-
1143.	6669/0001:0011	6669-0001-0011	Panevėžio r. sav., Smilgių sen., Žvalgai	1995-04-06	Žemės ūkio	-	Preliminarūs matavimai	-	-	Elektros tinklų apsaugos zonos (III skyrius ketvirtasis skirsnis)	0,0411	-
1144.	6669/0001:0013	6669-0001-0013	Panevėžio r. sav., Smilgių sen., Žvalgai	1995-05-25	Žemės ūkio	-	Preliminarūs matavimai	-	-	Elektros tinklų apsaugos zonos (III skyrius ketvirtasis skirsnis)	0,0262	-
1145.	6669/0001:0090	6669-0001-0090	Panevėžio r. sav., Smilgių sen., Žvalgai	2000-06-20	Žemės ūkio	Kiti žemės ūkio paskirties žemės sklypai	Kadastriniai matavimai (LKS-94)	Elektros tinklų apsaugos zonos (III skyrius ketvirtasis skirsnis)	0,0345	Elektros tinklų apsaugos zonos (III skyrius ketvirtasis skirsnis)	0,0537	0,0882
Bendras žemės sklypu, kuriems planu nustatomos MD ir naftotiekių (produktotiekių) apsaugos zonos (III skyrius, penktasis skirsnis) (kodas 107) plotas, ha											3,6956	-

Eil. Nr.	Žemės sklypo kadastrinis numeris	Žemės sklypo unikalus numeris	Žemės sklypo adresas	Žemės sklypo suformavimo metai	Žemės sklypo paskirtis	Žemės sklypo naudojimo būdas	Žemės sklypo matavimų tipas	Esamos apsaugos zonos pavadinimas	Esamos apsaugos zonos plotas, ha	Planu nustatomos apsaugos zonos pavadinimas	Planu nustatomos apsaugos zonos plotas, ha	Įregistruotų ir Planu nustatomų apsaugos zonų bendras plotas, ha
<u>Bendras žemės sklypu, kuriems įregistruotos, bet planu tikslinamas MD ir naftotiekių (produktotiekių) apsaugos zonos</u> (III skyrius, penktasis skirsnis) (kodas 107) plotas, ha											449,4797	-
<u>Bendras žemės sklypu, kuriems nustatytos ir įregistruotos MD ir naftotiekių (produktotiekių) apsaugos zonos</u> (III skyrius, penktasis skirsnis) (kodas 107) plotas, ha											63,1254	-
<u>Bendras žemės sklypu, kuriems planu nustatomos elektros tinklų apsaugos zonos</u> (III skyrius, ketvirtasis skirsnis) (kodas 106) plotas, ha											1,8408	-

2 lentelė. Laisvos valstybinės žemės teritorijos, kuriose nustatomos MD, elektros tinklų apsaugos zonos

Nesuformuoto žemės sklypo Eil. Nr.	Planuojamos apsaugos zonos pavadinimas	Kadastru vietovė	Planuojamos apsaugos zonos plotas, ha	Nesuformuoto žemės sklypo centro koordinatė		Nesuformuoto sklypo naudotojo vardas, pavardė/įmonės pavadinimas
				X	Y	
1VŽ	Magistralinių dujotiekių ir naftotiekių (produktotiekių) apsaugos zonos (III skyrius, penktasis skirsnis)	Sujetai	0,0918	6189053,13	501770,52	Nacionalinė žemės tarnyba prie Aplinkos ministerijos
2VŽ	Magistralinių dujotiekių ir naftotiekių (produktotiekių) apsaugos zonos (III skyrius, penktasis skirsnis)	Sujetai	0,1478	6188831,42	502600,84	Nacionalinė žemės tarnyba prie Aplinkos ministerijos
3VŽ	Magistralinių dujotiekių ir naftotiekių (produktotiekių) apsaugos zonos (III skyrius, penktasis skirsnis)	Sujetai	0,0850	6188500,65	503552,03	Nacionalinė žemės tarnyba prie Aplinkos ministerijos
	Elektros tinklų apsaugos zonos (III skyrius ketvirtasis skirsnis)	Sujetai	0,0002	6188500,65	503552,03	Nacionalinė žemės tarnyba prie Aplinkos ministerijos
4VŽ	Magistralinių dujotiekių ir naftotiekių (produktotiekių) apsaugos zonos (III skyrius, penktasis skirsnis)	Sujetai	0,6175	6188164,88	504505,92	Nacionalinė žemės tarnyba prie Aplinkos ministerijos
5VŽ	Magistralinių dujotiekių ir naftotiekių (produktotiekių) apsaugos zonos (III skyrius, penktasis skirsnis)	Sujetai	0,0100	6188129,38	504793,61	Nacionalinė žemės tarnyba prie Aplinkos ministerijos
6VŽ	Magistralinių dujotiekių ir naftotiekių (produktotiekių) apsaugos zonos (III skyrius, penktasis skirsnis)	Sujetai	0,5550	6188085,82	505048,30	Nacionalinė žemės tarnyba prie Aplinkos ministerijos
	Elektros tinklų apsaugos zonos (III skyrius ketvirtasis skirsnis)	Sujetai	0,0003	6188085,82	505048,30	Nacionalinė žemės tarnyba prie Aplinkos ministerijos
7VŽ	Magistralinių dujotiekių ir naftotiekių (produktotiekių) apsaugos zonos (III skyrius, penktasis skirsnis)	Sujetai	0,0753	6188126,34	505321,97	Nacionalinė žemės tarnyba prie Aplinkos ministerijos
	Elektros tinklų apsaugos zonos (III skyrius ketvirtasis skirsnis)	Sujetai	0,0000	6188126,34	505321,97	Nacionalinė žemės tarnyba prie Aplinkos ministerijos
8VŽ	Magistralinių dujotiekių ir naftotiekių (produktotiekių) apsaugos zonos (III skyrius, penktasis skirsnis)	Sujetai	0,8135	6188075,67	505756,15	Nacionalinė žemės tarnyba prie Aplinkos ministerijos
	Elektros tinklų apsaugos zonos (III skyrius ketvirtasis skirsnis)	Sujetai	0,0003	6188075,67	505756,15	Nacionalinė žemės tarnyba prie Aplinkos ministerijos
9VŽ	Magistralinių dujotiekių ir naftotiekių (produktotiekių) apsaugos zonos (III skyrius, penktasis skirsnis)	Sujetai	0,1189	6188007,88	506165,33	Nacionalinė žemės tarnyba prie Aplinkos ministerijos
	Elektros tinklų apsaugos zonos (III skyrius ketvirtasis skirsnis)	Sujetai	0,0003	6188007,88	506165,33	Nacionalinė žemės tarnyba prie Aplinkos ministerijos
10VŽ	Magistralinių dujotiekių ir naftotiekių (produktotiekių) apsaugos zonos (III skyrius, penktasis skirsnis)	Sujetai	0,8665	6188023,08	506513,85	Nacionalinė žemės tarnyba prie Aplinkos ministerijos
11VŽ	Magistralinių dujotiekių ir naftotiekių (produktotiekių) apsaugos zonos (III skyrius, penktasis skirsnis)	Sujetai	4,1376	6187863,72	507399,79	Nacionalinė žemės tarnyba prie Aplinkos ministerijos
12VŽ	Magistralinių dujotiekių ir naftotiekių (produktotiekių) apsaugos zonos (III skyrius, penktasis skirsnis)	Dragonys	7,8939	6187393,75	509483,58	Nacionalinė žemės tarnyba prie Aplinkos ministerijos
	Elektros tinklų apsaugos zonos (III skyrius ketvirtasis skirsnis)	Dragonys	0,0054	6187393,75	509483,58	Nacionalinė žemės tarnyba prie Aplinkos ministerijos

Nesuformuoto žemės sklypo Eil. Nr.	Planuojamos apsaugos zonos pavadinimas	Kadastro vietovė	Planuojamos apsaugos zonos plotas, ha	Nesuformuoto žemės sklypo centro koordinatė		Nesuformuoto sklypo naudotojo vardas, pavardė/įmonės pavadinimas
				X	Y	
13VŽ	Magistralinių dujotiekių ir naftotiekių (produktotiekių) apsaugos zonos (III skyrius, penktasis skirsnis)	Dragonys	0,2436	6186809,00	512154,02	Nacionalinė žemės tarnyba prie Aplinkos ministerijos
	Elektros tinklų apsaugos zonos (III skyrius ketvirtasis skirsnis)	Dragonys	0,0003	6186809,00	512154,02	Nacionalinė žemės tarnyba prie Aplinkos ministerijos
14VŽ	Magistralinių dujotiekių ir naftotiekių (produktotiekių) apsaugos zonos (III skyrius, penktasis skirsnis)	Dragonys	6,8474	6186706,57	513952,31	Nacionalinė žemės tarnyba prie Aplinkos ministerijos
	Elektros tinklų apsaugos zonos (III skyrius ketvirtasis skirsnis)	Dragonys	0,0019	6186706,57	513952,31	Nacionalinė žemės tarnyba prie Aplinkos ministerijos
15VŽ	Magistralinių dujotiekių ir naftotiekių (produktotiekių) apsaugos zonos (III skyrius, penktasis skirsnis)	Bernatoniai	12,4264	6186694,22	515756,38	Nacionalinė žemės tarnyba prie Aplinkos ministerijos
	Elektros tinklų apsaugos zonos (III skyrius ketvirtasis skirsnis)	Bernatoniai	0,0032	6186694,22	515756,38	Nacionalinė žemės tarnyba prie Aplinkos ministerijos
16VŽ	Magistralinių dujotiekių ir naftotiekių (produktotiekių) apsaugos zonos (III skyrius, penktasis skirsnis)	Bernatoniai	0,9873	6186624,96	517070,29	Nacionalinė žemės tarnyba prie Aplinkos ministerijos
	Elektros tinklų apsaugos zonos (III skyrius ketvirtasis skirsnis)	Bernatoniai	0,0015	6186624,96	517070,29	Nacionalinė žemės tarnyba prie Aplinkos ministerijos
17VŽ	Magistralinių dujotiekių ir naftotiekių (produktotiekių) apsaugos zonos (III skyrius, penktasis skirsnis)	Bernatoniai	0,0006	6186651,80	517263,67	Nacionalinė žemės tarnyba prie Aplinkos ministerijos
18VŽ	Magistralinių dujotiekių ir naftotiekių (produktotiekių) apsaugos zonos (III skyrius, penktasis skirsnis)	Bernatoniai	0,0002	6186650,85	517282,16	Nacionalinė žemės tarnyba prie Aplinkos ministerijos
19VŽ	Magistralinių dujotiekių ir naftotiekių (produktotiekių) apsaugos zonos (III skyrius, penktasis skirsnis)	Bernatoniai	1,9512	6186685,31	517776,92	Nacionalinė žemės tarnyba prie Aplinkos ministerijos
	Elektros tinklų apsaugos zonos (III skyrius ketvirtasis skirsnis)	Bernatoniai	0,0011	6186685,31	517776,92	Nacionalinė žemės tarnyba prie Aplinkos ministerijos
20VŽ	Magistralinių dujotiekių ir naftotiekių (produktotiekių) apsaugos zonos (III skyrius, penktasis skirsnis)	Bernatoniai	1,8601	6186689,79	519560,20	Nacionalinė žemės tarnyba prie Aplinkos ministerijos
	Elektros tinklų apsaugos zonos (III skyrius ketvirtasis skirsnis)	Bernatoniai	0,0622	6186689,79	519560,20	Nacionalinė žemės tarnyba prie Aplinkos ministerijos
21VŽ	Magistralinių dujotiekių ir naftotiekių (produktotiekių) apsaugos zonos (III skyrius, penktasis skirsnis)	Pajstrys	7,8817	6186855,14	521417,99	Nacionalinė žemės tarnyba prie Aplinkos ministerijos
	Elektros tinklų apsaugos zonos (III skyrius ketvirtasis skirsnis)	Pajstrys	0,0140	6186855,14	521417,99	Nacionalinė žemės tarnyba prie Aplinkos ministerijos
22VŽ	Magistralinių dujotiekių ir naftotiekių (produktotiekių) apsaugos zonos (III skyrius, penktasis skirsnis)	Pragarėlė	0,2792	6195976,08	520794,43	Nacionalinė žemės tarnyba prie Aplinkos ministerijos
23VŽ	Magistralinių dujotiekių ir naftotiekių (produktotiekių) apsaugos zonos (III skyrius, penktasis skirsnis)	Pragarėlė	0,6964	6195369,98	521070,75	Nacionalinė žemės tarnyba prie Aplinkos ministerijos
	Elektros tinklų apsaugos zonos (III skyrius ketvirtasis skirsnis)	Pragarėlė	0,0085	6195369,98	521070,75	Nacionalinė žemės tarnyba prie Aplinkos ministerijos
24VŽ	Magistralinių dujotiekių ir naftotiekių (produktotiekių) apsaugos zonos (III skyrius, penktasis skirsnis)	Pragarėlė	0,1460	6194576,83	521352,86	Nacionalinė žemės tarnyba prie Aplinkos ministerijos
25VŽ	Magistralinių dujotiekių ir naftotiekių (produktotiekių) apsaugos zonos (III skyrius, penktasis skirsnis)	Pragarėlė	0,1940	6194316,05	521393,44	Nacionalinė žemės tarnyba prie Aplinkos ministerijos
26VŽ	Magistralinių dujotiekių ir naftotiekių (produktotiekių) apsaugos zonos (III skyrius, penktasis skirsnis)	Pragarėlė	0,4008	6193634,66	521729,96	Nacionalinė žemės tarnyba prie Aplinkos ministerijos
	Elektros tinklų apsaugos zonos (III skyrius ketvirtasis skirsnis)	Pragarėlė	0,0018	6193634,66	521729,96	Nacionalinė žemės tarnyba prie Aplinkos ministerijos
27VŽ	Magistralinių dujotiekių ir naftotiekių (produktotiekių) apsaugos zonos (III skyrius, penktasis skirsnis)	Pragarėlė	0,0945	6193216,33	521900,59	Nacionalinė žemės tarnyba prie Aplinkos ministerijos
28VŽ	Magistralinių dujotiekių ir naftotiekių (produktotiekių) apsaugos zonos (III skyrius, penktasis skirsnis)	Pragarėlė	0,1557	6194415,21	522161,80	Nacionalinė žemės tarnyba prie Aplinkos ministerijos
	Elektros tinklų apsaugos zonos (III skyrius ketvirtasis skirsnis)	Pragarėlė	0,0001	6194415,21	522161,80	Nacionalinė žemės tarnyba prie Aplinkos ministerijos
29VŽ	Magistralinių dujotiekių ir naftotiekių (produktotiekių) apsaugos zonos (III skyrius, penktasis skirsnis)	Pragarėlė	0,1970	6193552,76	522333,56	Nacionalinė žemės tarnyba prie Aplinkos ministerijos
30VŽ	Magistralinių dujotiekių ir naftotiekių (produktotiekių) apsaugos zonos (III skyrius, penktasis skirsnis)	Pragarėlė	0,8314	6192135,41	521944,37	Nacionalinė žemės tarnyba prie Aplinkos ministerijos
31VŽ	Magistralinių dujotiekių ir naftotiekių (produktotiekių) apsaugos zonos (III skyrius, penktasis skirsnis)	Pragarėlė	0,1712	6191411,85	522025,12	Nacionalinė žemės tarnyba prie Aplinkos ministerijos
32VŽ	Magistralinių dujotiekių ir naftotiekių (produktotiekių) apsaugos zonos (III skyrius, penktasis skirsnis)	Pragarėlė	0,3848	6191057,95	522081,00	Nacionalinė žemės tarnyba prie Aplinkos ministerijos
	Elektros tinklų apsaugos zonos (III skyrius ketvirtasis skirsnis)	Pragarėlė	0,0328	6191057,95	522081,00	Nacionalinė žemės tarnyba prie Aplinkos ministerijos

Nesuformuoto žemės sklypo Eil. Nr.	Planuojamos apsaugos zonos pavadinimas	Kadastru vietovė	Planuojamos apsaugos zonos plotas, ha	Nesuformuoto žemės sklypo centro koordinatė		Nesuformuoto sklypo naudotojo vardas, pavardė/įmonės pavadinimas
				X	Y	
33VŽ	Magistralinių dujotiekių ir naftotiekių (produktotiekių) apsaugos zonos (III skyrius, penktasis skirsnis)	Pragarėlė	0,1003	6191198,10	521692,44	Nacionalinė žemės tarnyba prie Aplinkos ministerijos
	Elektros tinklų apsaugos zonos (III skyrius ketvirtasis skirsnis)	Pragarėlė	0,0072	6191198,10	521692,44	Nacionalinė žemės tarnyba prie Aplinkos ministerijos
34VŽ	Elektros tinklų apsaugos zonos (III skyrius ketvirtasis skirsnis)	Pragarėlė	0,0010	6191143,82	521691,79	Nacionalinė žemės tarnyba prie Aplinkos ministerijos
35VŽ	Magistralinių dujotiekių ir naftotiekių (produktotiekių) apsaugos zonos (III skyrius, penktasis skirsnis)	Pragarėlė	0,0020	6191262,42	522052,66	Nacionalinė žemės tarnyba prie Aplinkos ministerijos
	Elektros tinklų apsaugos zonos (III skyrius ketvirtasis skirsnis)	Pragarėlė	0,0008	6191262,42	522052,66	Nacionalinė žemės tarnyba prie Aplinkos ministerijos
36VŽ	Magistralinių dujotiekių ir naftotiekių (produktotiekių) apsaugos zonos (III skyrius, penktasis skirsnis)	Pragarėlė	0,0027	6191283,54	522068,66	Nacionalinė žemės tarnyba prie Aplinkos ministerijos
	Elektros tinklų apsaugos zonos (III skyrius ketvirtasis skirsnis)	Pragarėlė	0,0011	6191283,54	522068,66	Nacionalinė žemės tarnyba prie Aplinkos ministerijos
37VŽ	Magistralinių dujotiekių ir naftotiekių (produktotiekių) apsaugos zonos (III skyrius, penktasis skirsnis)	Pragarėlė	0,0962	6190684,86	522109,21	Nacionalinė žemės tarnyba prie Aplinkos ministerijos
38VŽ	Magistralinių dujotiekių ir naftotiekių (produktotiekių) apsaugos zonos (III skyrius, penktasis skirsnis)	Pajstrys	0,1403	6190519,63	522144,10	Nacionalinė žemės tarnyba prie Aplinkos ministerijos
39VŽ	Magistralinių dujotiekių ir naftotiekių (produktotiekių) apsaugos zonos (III skyrius, penktasis skirsnis)	Pajstrys	0,0620	6190654,02	522172,47	Nacionalinė žemės tarnyba prie Aplinkos ministerijos
40VŽ	Magistralinių dujotiekių ir naftotiekių (produktotiekių) apsaugos zonos (III skyrius, penktasis skirsnis)	Pajstrys	0,0274	6190565,86	522192,96	Nacionalinė žemės tarnyba prie Aplinkos ministerijos
41VŽ	Magistralinių dujotiekių ir naftotiekių (produktotiekių) apsaugos zonos (III skyrius, penktasis skirsnis)	Pajstrys	0,3064	6190303,70	522260,29	Nacionalinė žemės tarnyba prie Aplinkos ministerijos
	Elektros tinklų apsaugos zonos (III skyrius ketvirtasis skirsnis)	Pajstrys	0,0003	6190303,70	522260,29	Nacionalinė žemės tarnyba prie Aplinkos ministerijos
42VŽ	Magistralinių dujotiekių ir naftotiekių (produktotiekių) apsaugos zonos (III skyrius, penktasis skirsnis)	Pajstrys	0,0044	6190039,95	522431,48	Nacionalinė žemės tarnyba prie Aplinkos ministerijos
43VŽ	Magistralinių dujotiekių ir naftotiekių (produktotiekių) apsaugos zonos (III skyrius, penktasis skirsnis)	Pajstrys	0,1417	6189866,75	522537,33	Nacionalinė žemės tarnyba prie Aplinkos ministerijos
44VŽ	Magistralinių dujotiekių ir naftotiekių (produktotiekių) apsaugos zonos (III skyrius, penktasis skirsnis)	Pajstrys	0,0910	6189690,16	522647,52	Nacionalinė žemės tarnyba prie Aplinkos ministerijos
45VŽ	Magistralinių dujotiekių ir naftotiekių (produktotiekių) apsaugos zonos (III skyrius, penktasis skirsnis)	Pajstrys	0,0316	6189573,73	522720,60	Nacionalinė žemės tarnyba prie Aplinkos ministerijos
46VŽ	Magistralinių dujotiekių ir naftotiekių (produktotiekių) apsaugos zonos (III skyrius, penktasis skirsnis)	Pajstrys	0,0267	6189500,71	522767,49	Nacionalinė žemės tarnyba prie Aplinkos ministerijos
47VŽ	Magistralinių dujotiekių ir naftotiekių (produktotiekių) apsaugos zonos (III skyrius, penktasis skirsnis)	Pajstrys	0,0926	6189398,64	522830,89	Nacionalinė žemės tarnyba prie Aplinkos ministerijos
48VŽ	Magistralinių dujotiekių ir naftotiekių (produktotiekių) apsaugos zonos (III skyrius, penktasis skirsnis)	Pajstrys	1,7009	6189145,59	523009,92	Nacionalinė žemės tarnyba prie Aplinkos ministerijos
	Elektros tinklų apsaugos zonos (III skyrius ketvirtasis skirsnis)	Pajstrys	0,0003	6189145,59	523009,92	Nacionalinė žemės tarnyba prie Aplinkos ministerijos
49VŽ	Magistralinių dujotiekių ir naftotiekių (produktotiekių) apsaugos zonos (III skyrius, penktasis skirsnis)	Pajstrys	0,1766	6188186,75	523280,45	Nacionalinė žemės tarnyba prie Aplinkos ministerijos
	Elektros tinklų apsaugos zonos (III skyrius ketvirtasis skirsnis)	Pajstrys	0,0000	6188186,75	523280,45	Nacionalinė žemės tarnyba prie Aplinkos ministerijos
50VŽ	Magistralinių dujotiekių ir naftotiekių (produktotiekių) apsaugos zonos (III skyrius, penktasis skirsnis)	Pajstrys	0,0018	6188201,64	523340,88	Nacionalinė žemės tarnyba prie Aplinkos ministerijos
51VŽ	Magistralinių dujotiekių ir naftotiekių (produktotiekių) apsaugos zonos (III skyrius, penktasis skirsnis)	Pajstrys	0,0714	6188183,09	523348,47	Nacionalinė žemės tarnyba prie Aplinkos ministerijos
	Elektros tinklų apsaugos zonos (III skyrius ketvirtasis skirsnis)	Pajstrys	0,0029	6188183,09	523348,47	Nacionalinė žemės tarnyba prie Aplinkos ministerijos
52VŽ	Magistralinių dujotiekių ir naftotiekių (produktotiekių) apsaugos zonos (III skyrius, penktasis skirsnis)	Pajstrys	0,0513	6187892,65	523209,44	Nacionalinė žemės tarnyba prie Aplinkos ministerijos
53VŽ	Magistralinių dujotiekių ir naftotiekių (produktotiekių) apsaugos zonos (III skyrius, penktasis skirsnis)	Pajstrys	1,7542	6186800,68	523187,30	Nacionalinė žemės tarnyba prie Aplinkos ministerijos
	Elektros tinklų apsaugos zonos (III skyrius ketvirtasis skirsnis)	Pajstrys	0,0592	6186800,68	523187,30	Nacionalinė žemės tarnyba prie Aplinkos ministerijos
54VŽ	Magistralinių dujotiekių ir naftotiekių (produktotiekių) apsaugos zonos (III skyrius, penktasis skirsnis)	Pajstrys	1,5280	6186649,57	524111,26	Nacionalinė žemės tarnyba prie Aplinkos ministerijos
	Elektros tinklų apsaugos zonos (III skyrius ketvirtasis skirsnis)	Pajstrys	0,0083	6186649,57	524111,26	Nacionalinė žemės tarnyba prie Aplinkos ministerijos

Nesuformuoto žemės sklypo Eil. Nr.	Planuojamos apsaugos zonos pavadinimas	Kadastru vietovė	Planuojamos apsaugos zonos plotas, ha	Nesuformuoto žemės sklypo centro koordinatė		Nesuformuoto sklypo naudotojo vardas, pavardė/įmonės pavadinimas
				X	Y	
55VŽ	Magistralinių dujotiekių ir naftotiekių (produktotiekių) apsaugos zonos (III skyrius, penktasis skirsnis)	Paliūniškis	0,7790	6186015,23	523153,31	Nacionalinė žemės tarnyba prie Aplinkos ministerijos
	Elektros tinklų apsaugos zonos (III skyrius ketvirtasis skirsnis)	Paliūniškis	0,0012	6186015,23	523153,31	Nacionalinė žemės tarnyba prie Aplinkos ministerijos
56VŽ	Magistralinių dujotiekių ir naftotiekių (produktotiekių) apsaugos zonos (III skyrius, penktasis skirsnis)	Paliūniškis	0,1128	6186109,46	524302,95	Nacionalinė žemės tarnyba prie Aplinkos ministerijos
	Elektros tinklų apsaugos zonos (III skyrius ketvirtasis skirsnis)	Paliūniškis	0,0006	6186109,46	524302,95	Nacionalinė žemės tarnyba prie Aplinkos ministerijos
57VŽ	Magistralinių dujotiekių ir naftotiekių (produktotiekių) apsaugos zonos (III skyrius, penktasis skirsnis)	Paliūniškis	0,7585	6185574,50	523309,32	Nacionalinė žemės tarnyba prie Aplinkos ministerijos
58VŽ	Magistralinių dujotiekių ir naftotiekių (produktotiekių) apsaugos zonos (III skyrius, penktasis skirsnis)	Paliūniškis	0,2244	6185727,53	524416,61	Nacionalinė žemės tarnyba prie Aplinkos ministerijos
59VŽ	Magistralinių dujotiekių ir naftotiekių (produktotiekių) apsaugos zonos (III skyrius, penktasis skirsnis)	Paliūniškis	0,0803	6185397,71	523454,03	Nacionalinė žemės tarnyba prie Aplinkos ministerijos
60VŽ	Magistralinių dujotiekių ir naftotiekių (produktotiekių) apsaugos zonos (III skyrius, penktasis skirsnis)	Paliūniškis	0,0254	6185501,74	524465,20	Nacionalinė žemės tarnyba prie Aplinkos ministerijos
61VŽ	Magistralinių dujotiekių ir naftotiekių (produktotiekių) apsaugos zonos (III skyrius, penktasis skirsnis)	Paliūniškis	0,2995	6185265,21	523585,50	Nacionalinė žemės tarnyba prie Aplinkos ministerijos
62VŽ	Magistralinių dujotiekių ir naftotiekių (produktotiekių) apsaugos zonos (III skyrius, penktasis skirsnis)	Paliūniškis	1,4202	6185400,20	524547,55	Nacionalinė žemės tarnyba prie Aplinkos ministerijos
	Elektros tinklų apsaugos zonos (III skyrius ketvirtasis skirsnis)	Paliūniškis	0,0003	6185400,20	524547,55	Nacionalinė žemės tarnyba prie Aplinkos ministerijos
63VŽ	Magistralinių dujotiekių ir naftotiekių (produktotiekių) apsaugos zonos (III skyrius, penktasis skirsnis)	Paliūniškis	0,0425	6184897,82	523925,14	Nacionalinė žemės tarnyba prie Aplinkos ministerijos
64VŽ	Magistralinių dujotiekių ir naftotiekių (produktotiekių) apsaugos zonos (III skyrius, penktasis skirsnis)	Paliūniškis	0,4108	6185200,67	524640,37	Nacionalinė žemės tarnyba prie Aplinkos ministerijos
65VŽ	Magistralinių dujotiekių ir naftotiekių (produktotiekių) apsaugos zonos (III skyrius, penktasis skirsnis)	Paliūniškis	0,3206	6184793,49	523953,55	Nacionalinė žemės tarnyba prie Aplinkos ministerijos
	Elektros tinklų apsaugos zonos (III skyrius ketvirtasis skirsnis)	Paliūniškis	0,0021	6184793,49	523953,55	Nacionalinė žemės tarnyba prie Aplinkos ministerijos
66VŽ	Magistralinių dujotiekių ir naftotiekių (produktotiekių) apsaugos zonos (III skyrius, penktasis skirsnis)	Paliūniškis	0,2717	6185118,15	524699,53	Nacionalinė žemės tarnyba prie Aplinkos ministerijos
	Elektros tinklų apsaugos zonos (III skyrius ketvirtasis skirsnis)	Paliūniškis	0,0003	6185118,15	524699,53	Nacionalinė žemės tarnyba prie Aplinkos ministerijos
67VŽ	Magistralinių dujotiekių ir naftotiekių (produktotiekių) apsaugos zonos (III skyrius, penktasis skirsnis)	Paliūniškis	0,0554	6185066,68	524717,96	Nacionalinė žemės tarnyba prie Aplinkos ministerijos
68VŽ	Elektros tinklų apsaugos zonos (III skyrius ketvirtasis skirsnis)	Paliūniškis	0,0060	6184779,87	524598,82	Nacionalinė žemės tarnyba prie Aplinkos ministerijos
69VŽ	Elektros tinklų apsaugos zonos (III skyrius ketvirtasis skirsnis)	Paliūniškis	0,0090	6184782,31	524350,86	Nacionalinė žemės tarnyba prie Aplinkos ministerijos
70VŽ	Elektros tinklų apsaugos zonos (III skyrius ketvirtasis skirsnis)	Paliūniškis	0,0005	6184808,72	524250,97	Nacionalinė žemės tarnyba prie Aplinkos ministerijos
71VŽ	Elektros tinklų apsaugos zonos (III skyrius ketvirtasis skirsnis)	Paliūniškis	0,0331	6184826,74	524110,86	Nacionalinė žemės tarnyba prie Aplinkos ministerijos
72VŽ	Elektros tinklų apsaugos zonos (III skyrius ketvirtasis skirsnis)	Paliūniškis	0,0094	6184891,59	524078,20	Nacionalinė žemės tarnyba prie Aplinkos ministerijos
73VŽ	Magistralinių dujotiekių ir naftotiekių (produktotiekių) apsaugos zonos (III skyrius, penktasis skirsnis)	Paliūniškis	0,4920	6184564,53	524040,51	Nacionalinė žemės tarnyba prie Aplinkos ministerijos
74VŽ	Magistralinių dujotiekių ir naftotiekių (produktotiekių) apsaugos zonos (III skyrius, penktasis skirsnis)	Paliūniškis	0,1683	6184646,08	524727,13	Nacionalinė žemės tarnyba prie Aplinkos ministerijos
75VŽ	Magistralinių dujotiekių ir naftotiekių (produktotiekių) apsaugos zonos (III skyrius, penktasis skirsnis)	Paliūniškis	0,0000	6183995,87	524038,20	Nacionalinė žemės tarnyba prie Aplinkos ministerijos
76VŽ	Magistralinių dujotiekių ir naftotiekių (produktotiekių) apsaugos zonos (III skyrius, penktasis skirsnis)	Paliūniškis	5,7617	6183861,26	524690,70	Nacionalinė žemės tarnyba prie Aplinkos ministerijos
	Elektros tinklų apsaugos zonos (III skyrius ketvirtasis skirsnis)	Paliūniškis	0,2058	6183861,26	524690,70	Nacionalinė žemės tarnyba prie Aplinkos ministerijos
77VŽ	Magistralinių dujotiekių ir naftotiekių (produktotiekių) apsaugos zonos (III skyrius, penktasis skirsnis)	Paliūniškis	0,1728	6183750,81	523695,37	Nacionalinė žemės tarnyba prie Aplinkos ministerijos
78VŽ	Magistralinių dujotiekių ir naftotiekių (produktotiekių) apsaugos zonos (III skyrius, penktasis skirsnis)	Paliūniškis	0,4327	6183529,32	523900,23	Nacionalinė žemės tarnyba prie Aplinkos ministerijos
	Elektros tinklų apsaugos zonos (III skyrius ketvirtasis skirsnis)	Paliūniškis	0,0033	6183529,32	523900,23	Nacionalinė žemės tarnyba prie Aplinkos ministerijos

Nesuformuoto žemės sklypo Eil. Nr.	Planuojamos apsaugos zonos pavadinimas	Kadastro vietovė	Planuojamos apsaugos zonos plotas, ha	Nesuformuoto žemės sklypo centro koordinatė		Nesuformuoto sklypo naudotojo vardas, pavardė/įmonės pavadinimas
				X	Y	
79VŽ	Magistralinių dujotiekių ir naftotiekių (produktotiekių) apsaugos zonos (III skyrius, penktasis skirsnis)	Paliūniškis	2,0683	6182811,37	525205,37	Nacionalinė žemės tarnyba prie Aplinkos ministerijos
	Elektros tinklų apsaugos zonos (III skyrius ketvirtasis skirsnis)	Paliūniškis	0,0381	6182811,37	525205,37	Nacionalinė žemės tarnyba prie Aplinkos ministerijos
80VŽ	Magistralinių dujotiekių ir naftotiekių (produktotiekių) apsaugos zonos (III skyrius, penktasis skirsnis)	Paliūniškis	0,1429	6182284,53	524658,96	Nacionalinė žemės tarnyba prie Aplinkos ministerijos
	Elektros tinklų apsaugos zonos (III skyrius ketvirtasis skirsnis)	Paliūniškis	0,0086	6182284,53	524658,96	Nacionalinė žemės tarnyba prie Aplinkos ministerijos
81VŽ	Magistralinių dujotiekių ir naftotiekių (produktotiekių) apsaugos zonos (III skyrius, penktasis skirsnis)	Paliūniškis	0,2519	6182185,95	523856,33	Nacionalinė žemės tarnyba prie Aplinkos ministerijos
82VŽ	Magistralinių dujotiekių ir naftotiekių (produktotiekių) apsaugos zonos (III skyrius, penktasis skirsnis)	Paliūniškis	1,2199	6182002,87	523309,77	Nacionalinė žemės tarnyba prie Aplinkos ministerijos
83VŽ	Magistralinių dujotiekių ir naftotiekių (produktotiekių) apsaugos zonos (III skyrius, penktasis skirsnis)	Bernatoniai	6,9103	6181278,02	521498,65	Nacionalinė žemės tarnyba prie Aplinkos ministerijos
	Elektros tinklų apsaugos zonos (III skyrius ketvirtasis skirsnis)	Bernatoniai	0,0009	6181278,02	521498,65	Nacionalinė žemės tarnyba prie Aplinkos ministerijos
84VŽ	Magistralinių dujotiekių ir naftotiekių (produktotiekių) apsaugos zonos (III skyrius, penktasis skirsnis)	Paliūniškis	0,0228	6182464,10	526777,83	Nacionalinė žemės tarnyba prie Aplinkos ministerijos
85VŽ	Magistralinių dujotiekių ir naftotiekių (produktotiekių) apsaugos zonos (III skyrius, penktasis skirsnis)	Paliūniškis	0,1799	6182314,43	526980,12	Nacionalinė žemės tarnyba prie Aplinkos ministerijos
86VŽ	Magistralinių dujotiekių ir naftotiekių (produktotiekių) apsaugos zonos (III skyrius, penktasis skirsnis)	Paliūniškis	1,8262	6181438,95	528120,44	Nacionalinė žemės tarnyba prie Aplinkos ministerijos
	Elektros tinklų apsaugos zonos (III skyrius ketvirtasis skirsnis)	Paliūniškis	0,0073	6181438,95	528120,44	Nacionalinė žemės tarnyba prie Aplinkos ministerijos
87VŽ	Magistralinių dujotiekių ir naftotiekių (produktotiekių) apsaugos zonos (III skyrius, penktasis skirsnis)	Trakiškis	1,5379	6180289,83	529347,49	Nacionalinė žemės tarnyba prie Aplinkos ministerijos
	Elektros tinklų apsaugos zonos (III skyrius ketvirtasis skirsnis)	Trakiškis	0,0009	6180289,83	529347,49	Nacionalinė žemės tarnyba prie Aplinkos ministerijos
88VŽ	Magistralinių dujotiekių ir naftotiekių (produktotiekių) apsaugos zonos (III skyrius, penktasis skirsnis)	Trakiškis	0,0350	6180248,21	529484,25	Nacionalinė žemės tarnyba prie Aplinkos ministerijos
89VŽ	Magistralinių dujotiekių ir naftotiekių (produktotiekių) apsaugos zonos (III skyrius, penktasis skirsnis)	Vareikiai	1,9419	6179857,40	529883,50	Nacionalinė žemės tarnyba prie Aplinkos ministerijos
	Elektros tinklų apsaugos zonos (III skyrius ketvirtasis skirsnis)	Vareikiai	0,0017	6179857,40	529883,50	Nacionalinė žemės tarnyba prie Aplinkos ministerijos
90VŽ	Magistralinių dujotiekių ir naftotiekių (produktotiekių) apsaugos zonos (III skyrius, penktasis skirsnis)	Vareikiai	4,9730	6179096,20	530475,83	Nacionalinė žemės tarnyba prie Aplinkos ministerijos
	Elektros tinklų apsaugos zonos (III skyrius ketvirtasis skirsnis)	Vareikiai	0,0015	6179096,20	530475,83	Nacionalinė žemės tarnyba prie Aplinkos ministerijos
91VŽ	Magistralinių dujotiekių ir naftotiekių (produktotiekių) apsaugos zonos (III skyrius, penktasis skirsnis)	Trakiškis	0,1256	6178406,36	530980,20	Nacionalinė žemės tarnyba prie Aplinkos ministerijos
	Elektros tinklų apsaugos zonos (III skyrius ketvirtasis skirsnis)	Trakiškis	0,0003	6178406,36	530980,20	Nacionalinė žemės tarnyba prie Aplinkos ministerijos
92VŽ	Magistralinių dujotiekių ir naftotiekių (produktotiekių) apsaugos zonos (III skyrius, penktasis skirsnis)	Trakiškis	0,0475	6178271,53	531127,09	Nacionalinė žemės tarnyba prie Aplinkos ministerijos
93VŽ	Magistralinių dujotiekių ir naftotiekių (produktotiekių) apsaugos zonos (III skyrius, penktasis skirsnis)	Trakiškis	0,4047	6178272,68	531096,64	Nacionalinė žemės tarnyba prie Aplinkos ministerijos
	Elektros tinklų apsaugos zonos (III skyrius ketvirtasis skirsnis)	Trakiškis	0,0001	6178272,68	531096,64	Nacionalinė žemės tarnyba prie Aplinkos ministerijos
94VŽ	Magistralinių dujotiekių ir naftotiekių (produktotiekių) apsaugos zonos (III skyrius, penktasis skirsnis)	Trakiškis	0,0002	6177870,10	531125,15	Nacionalinė žemės tarnyba prie Aplinkos ministerijos
95VŽ	Magistralinių dujotiekių ir naftotiekių (produktotiekių) apsaugos zonos (III skyrius, penktasis skirsnis)	Trakiškis	1,5713	6177407,83	531393,27	Nacionalinė žemės tarnyba prie Aplinkos ministerijos
	Elektros tinklų apsaugos zonos (III skyrius ketvirtasis skirsnis)	Trakiškis	0,0080	6177407,83	531393,27	Nacionalinė žemės tarnyba prie Aplinkos ministerijos
96VŽ	Elektros tinklų apsaugos zonos (III skyrius ketvirtasis skirsnis)	Trakiškis	0,0013	6177207,82	531279,71	Nacionalinė žemės tarnyba prie Aplinkos ministerijos
97VŽ	Elektros tinklų apsaugos zonos (III skyrius ketvirtasis skirsnis)	Trakiškis	0,0042	6177242,95	531240,94	Nacionalinė žemės tarnyba prie Aplinkos ministerijos
98VŽ	Elektros tinklų apsaugos zonos (III skyrius ketvirtasis skirsnis)	Trakiškis	0,0009	6177065,08	531303,77	Nacionalinė žemės tarnyba prie Aplinkos ministerijos
99VŽ	Magistralinių dujotiekių ir naftotiekių (produktotiekių) apsaugos zonos (III skyrius, penktasis skirsnis)	Trakiškis	1,9854	6176318,27	532113,98	Nacionalinė žemės tarnyba prie Aplinkos ministerijos
	Elektros tinklų apsaugos zonos (III skyrius ketvirtasis skirsnis)	Trakiškis	0,0007	6176318,27	532113,98	Nacionalinė žemės tarnyba prie Aplinkos ministerijos
100VŽ	Magistralinių dujotiekių ir naftotiekių (produktotiekių) apsaugos zonos (III skyrius, penktasis skirsnis)	Trakiškis	1,3261	6175149,11	533598,89	Nacionalinė žemės tarnyba prie Aplinkos ministerijos
	Elektros tinklų apsaugos zonos (III skyrius ketvirtasis skirsnis)	Trakiškis	0,0001	6175149,11	533598,89	Nacionalinė žemės tarnyba prie Aplinkos ministerijos

Nesuformuoto žemės sklypo Eil. Nr.	Planuojamos apsaugos zonos pavadinimas	Kadastro vietovė	Planuojamos apsaugos zonos plotas, ha	Nesuformuoto žemės sklypo centro koordinatė		Nesuformuoto sklypo naudotojo vardas, pavardė/įmonės pavadinimas
				X	Y	
101VŽ	Magistralinių dujotiekių ir naftotiekių (produktotiekių) apsaugos zonos (III skyrius, penktasis skirsnis)	Trakiškis	0,9084	6174680,75	534006,25	Nacionalinė žemės tarnyba prie Aplinkos ministerijos
	Elektros tinklų apsaugos zonos (III skyrius ketvirtasis skirsnis)	Trakiškis	0,0003	6174680,75	534006,25	Nacionalinė žemės tarnyba prie Aplinkos ministerijos
102VŽ	Magistralinių dujotiekių ir naftotiekių (produktotiekių) apsaugos zonos (III skyrius, penktasis skirsnis)	Trakiškis	0,1078	6173734,15	534372,99	Nacionalinė žemės tarnyba prie Aplinkos ministerijos
103VŽ	Magistralinių dujotiekių ir naftotiekių (produktotiekių) apsaugos zonos (III skyrius, penktasis skirsnis)	Miežiškiai	0,0159	6173393,34	534463,96	Nacionalinė žemės tarnyba prie Aplinkos ministerijos
	Elektros tinklų apsaugos zonos (III skyrius ketvirtasis skirsnis)	Miežiškiai	0,0059	6173393,34	534463,96	Nacionalinė žemės tarnyba prie Aplinkos ministerijos
104VŽ	Magistralinių dujotiekių ir naftotiekių (produktotiekių) apsaugos zonos (III skyrius, penktasis skirsnis)	Miežiškiai	0,0580	6173341,30	534322,12	Nacionalinė žemės tarnyba prie Aplinkos ministerijos
105VŽ	Magistralinių dujotiekių ir naftotiekių (produktotiekių) apsaugos zonos (III skyrius, penktasis skirsnis)	Miežiškiai	0,5330	6173293,27	534181,25	Nacionalinė žemės tarnyba prie Aplinkos ministerijos
106VŽ	Magistralinių dujotiekių ir naftotiekių (produktotiekių) apsaugos zonos (III skyrius, penktasis skirsnis)	Miežiškiai	0,0206	6173279,56	534071,93	Nacionalinė žemės tarnyba prie Aplinkos ministerijos
107VŽ	Magistralinių dujotiekių ir naftotiekių (produktotiekių) apsaugos zonos (III skyrius, penktasis skirsnis)	Miežiškiai	0,1245	6172957,16	533259,70	Nacionalinė žemės tarnyba prie Aplinkos ministerijos
108VŽ	Magistralinių dujotiekių ir naftotiekių (produktotiekių) apsaugos zonos (III skyrius, penktasis skirsnis)	Miežiškiai	0,0161	6172775,52	532778,20	Nacionalinė žemės tarnyba prie Aplinkos ministerijos
109VŽ	Magistralinių dujotiekių ir naftotiekių (produktotiekių) apsaugos zonos (III skyrius, penktasis skirsnis)	Miežiškiai	0,0856	6172512,16	532466,66	Nacionalinė žemės tarnyba prie Aplinkos ministerijos
110VŽ	Magistralinių dujotiekių ir naftotiekių (produktotiekių) apsaugos zonos (III skyrius, penktasis skirsnis)	Miežiškiai	2,1335	6172925,73	535140,24	Nacionalinė žemės tarnyba prie Aplinkos ministerijos
	Elektros tinklų apsaugos zonos (III skyrius ketvirtasis skirsnis)	Miežiškiai	0,0009	6172925,73	535140,24	Nacionalinė žemės tarnyba prie Aplinkos ministerijos
111VŽ	Magistralinių dujotiekių ir naftotiekių (produktotiekių) apsaugos zonos (III skyrius, penktasis skirsnis)	Miežiškiai	0,2624	6171283,40	536133,53	Nacionalinė žemės tarnyba prie Aplinkos ministerijos
112VŽ	Magistralinių dujotiekių ir naftotiekių (produktotiekių) apsaugos zonos (III skyrius, penktasis skirsnis)	Miežiškiai	0,3152	6170938,36	536187,44	Nacionalinė žemės tarnyba prie Aplinkos ministerijos
113VŽ	Magistralinių dujotiekių ir naftotiekių (produktotiekių) apsaugos zonos (III skyrius, penktasis skirsnis)	Miežiškiai	0,1505	6170505,12	536381,58	Nacionalinė žemės tarnyba prie Aplinkos ministerijos
114VŽ	Magistralinių dujotiekių ir naftotiekių (produktotiekių) apsaugos zonos (III skyrius, penktasis skirsnis)	Miežiškiai	0,0001	6170453,41	536317,15	Nacionalinė žemės tarnyba prie Aplinkos ministerijos
115VŽ	Magistralinių dujotiekių ir naftotiekių (produktotiekių) apsaugos zonos (III skyrius, penktasis skirsnis)	Eigirdai	0,3319	6170255,88	536600,46	Nacionalinė žemės tarnyba prie Aplinkos ministerijos
	Elektros tinklų apsaugos zonos (III skyrius ketvirtasis skirsnis)	Eigirdai	0,0003	6170255,88	536600,46	Nacionalinė žemės tarnyba prie Aplinkos ministerijos
116VŽ	Magistralinių dujotiekių ir naftotiekių (produktotiekių) apsaugos zonos (III skyrius, penktasis skirsnis)	Eigirdai	0,0287	6170240,38	536476,46	Nacionalinė žemės tarnyba prie Aplinkos ministerijos
117VŽ	Magistralinių dujotiekių ir naftotiekių (produktotiekių) apsaugos zonos (III skyrius, penktasis skirsnis)	Eigirdai	0,0661	6170138,68	536619,97	Nacionalinė žemės tarnyba prie Aplinkos ministerijos
118VŽ	Magistralinių dujotiekių ir naftotiekių (produktotiekių) apsaugos zonos (III skyrius, penktasis skirsnis)	Eigirdai	0,2449	6169892,21	536818,87	Nacionalinė žemės tarnyba prie Aplinkos ministerijos
119VŽ	Magistralinių dujotiekių ir naftotiekių (produktotiekių) apsaugos zonos (III skyrius, penktasis skirsnis)	Eigirdai	0,0850	6168967,65	537026,14	Nacionalinė žemės tarnyba prie Aplinkos ministerijos
120VŽ	Magistralinių dujotiekių ir naftotiekių (produktotiekių) apsaugos zonos (III skyrius, penktasis skirsnis)	Eigirdai	0,2371	6168721,89	537236,58	Nacionalinė žemės tarnyba prie Aplinkos ministerijos
	Elektros tinklų apsaugos zonos (III skyrius ketvirtasis skirsnis)	Eigirdai	0,0003	6168721,89	537236,58	Nacionalinė žemės tarnyba prie Aplinkos ministerijos
121VŽ	Magistralinių dujotiekių ir naftotiekių (produktotiekių) apsaugos zonos (III skyrius, penktasis skirsnis)	Eigirdai	0,3630	6168423,88	537481,98	Nacionalinė žemės tarnyba prie Aplinkos ministerijos
122VŽ	Magistralinių dujotiekių ir naftotiekių (produktotiekių) apsaugos zonos (III skyrius, penktasis skirsnis)	Eigirdai	0,5051	6168015,28	537809,38	Nacionalinė žemės tarnyba prie Aplinkos ministerijos
	Elektros tinklų apsaugos zonos (III skyrius ketvirtasis skirsnis)	Eigirdai	0,0084	6168015,28	537809,38	Nacionalinė žemės tarnyba prie Aplinkos ministerijos
123VŽ	Magistralinių dujotiekių ir naftotiekių (produktotiekių) apsaugos zonos (III skyrius, penktasis skirsnis)	Eigirdai	0,0636	6167803,46	538053,55	Nacionalinė žemės tarnyba prie Aplinkos ministerijos

Nesuformuoto žemės sklypo Eil. Nr.	Planuojamos apsaugos zonos pavadinimas	Kadastro vietovė	Planuojamos apsaugos zonos plotas, ha	Nesuformuoto žemės sklypo centro koordinatė		Nesuformuoto sklypo naudotojo vardas, pavardė/įmonės pavadinimas
				X	Y	
124VŽ	Magistralinių dujotiekių ir naftotiekių (produktotiekių) apsaugos zonos (III skyrius, penktasis skirsnis)	Eigirdai	2,0589	6167194,33	538340,80	Nacionalinė žemės tarnyba prie Aplinkos ministerijos
	Elektros tinklų apsaugos zonos (III skyrius ketvirtasis skirsnis)	Eigirdai	0,0642	6167194,33	538340,80	Nacionalinė žemės tarnyba prie Aplinkos ministerijos
125VŽ	Elektros tinklų apsaugos zonos (III skyrius ketvirtasis skirsnis)	Eigirdai	0,0023	6166976,29	538304,35	Nacionalinė žemės tarnyba prie Aplinkos ministerijos
126VŽ	Elektros tinklų apsaugos zonos (III skyrius ketvirtasis skirsnis)	Eigirdai	0,0025	6167048,89	539205,78	Nacionalinė žemės tarnyba prie Aplinkos ministerijos
127VŽ	Magistralinių dujotiekių ir naftotiekių (produktotiekių) apsaugos zonos (III skyrius, penktasis skirsnis)	Eigirdai	0,3999	6166367,94	538745,73	Nacionalinė žemės tarnyba prie Aplinkos ministerijos
	Elektros tinklų apsaugos zonos (III skyrius ketvirtasis skirsnis)	Eigirdai	0,0003	6166367,94	538745,73	Nacionalinė žemės tarnyba prie Aplinkos ministerijos
128VŽ	Magistralinių dujotiekių ir naftotiekių (produktotiekių) apsaugos zonos (III skyrius, penktasis skirsnis)	Eigirdai	1,1589	6166057,46	538897,78	Nacionalinė žemės tarnyba prie Aplinkos ministerijos
129VŽ	Magistralinių dujotiekių ir naftotiekių (produktotiekių) apsaugos zonos (III skyrius, penktasis skirsnis)	Eigirdai	5,0497	6164681,07	539528,38	Nacionalinė žemės tarnyba prie Aplinkos ministerijos
130VŽ	Magistralinių dujotiekių ir naftotiekių (produktotiekių) apsaugos zonos (III skyrius, penktasis skirsnis)	Raguva	0,2667	6163924,27	539888,32	Nacionalinė žemės tarnyba prie Aplinkos ministerijos
131VŽ	Magistralinių dujotiekių ir naftotiekių (produktotiekių) apsaugos zonos (III skyrius, penktasis skirsnis)	Raguva	2,5249	6163469,51	540093,04	Nacionalinė žemės tarnyba prie Aplinkos ministerijos
	Elektros tinklų apsaugos zonos (III skyrius ketvirtasis skirsnis)	Raguva	0,0003	6163469,51	540093,04	Nacionalinė žemės tarnyba prie Aplinkos ministerijos
132VŽ	Magistralinių dujotiekių ir naftotiekių (produktotiekių) apsaugos zonos (III skyrius, penktasis skirsnis)	Raguva	0,7698	6162210,14	540799,43	Nacionalinė žemės tarnyba prie Aplinkos ministerijos
	Elektros tinklų apsaugos zonos (III skyrius ketvirtasis skirsnis)	Raguva	0,0056	6162210,14	540799,43	Nacionalinė žemės tarnyba prie Aplinkos ministerijos
133VŽ	Magistralinių dujotiekių ir naftotiekių (produktotiekių) apsaugos zonos (III skyrius, penktasis skirsnis)	Raguva	0,3823	6161487,26	540758,64	Nacionalinė žemės tarnyba prie Aplinkos ministerijos
	Elektros tinklų apsaugos zonos (III skyrius ketvirtasis skirsnis)	Raguva	0,0084	6161487,26	540758,64	Nacionalinė žemės tarnyba prie Aplinkos ministerijos
134VŽ	Magistralinių dujotiekių ir naftotiekių (produktotiekių) apsaugos zonos (III skyrius, penktasis skirsnis)	Raguva	0,0852	6161198,27	540756,19	Nacionalinė žemės tarnyba prie Aplinkos ministerijos
135VŽ	Magistralinių dujotiekių ir naftotiekių (produktotiekių) apsaugos zonos (III skyrius, penktasis skirsnis)	Raguva	0,4031	6160917,20	540730,73	Nacionalinė žemės tarnyba prie Aplinkos ministerijos
	Elektros tinklų apsaugos zonos (III skyrius ketvirtasis skirsnis)	Raguva	0,0000	6160917,20	540730,73	Nacionalinė žemės tarnyba prie Aplinkos ministerijos
136VŽ	Magistralinių dujotiekių ir naftotiekių (produktotiekių) apsaugos zonos (III skyrius, penktasis skirsnis)	Raguva	1,4672	6159433,47	540671,23	Nacionalinė žemės tarnyba prie Aplinkos ministerijos
	Elektros tinklų apsaugos zonos (III skyrius ketvirtasis skirsnis)	Raguva	0,0101	6159433,47	540671,23	Nacionalinė žemės tarnyba prie Aplinkos ministerijos
137VŽ	Magistralinių dujotiekių ir naftotiekių (produktotiekių) apsaugos zonos (III skyrius, penktasis skirsnis)	Raguva	0,0705	6159437,46	540520,99	Nacionalinė žemės tarnyba prie Aplinkos ministerijos
	Elektros tinklų apsaugos zonos (III skyrius ketvirtasis skirsnis)	Raguva	0,0014	6159437,46	540520,99	Nacionalinė žemės tarnyba prie Aplinkos ministerijos
138VŽ	Magistralinių dujotiekių ir naftotiekių (produktotiekių) apsaugos zonos (III skyrius, penktasis skirsnis)	Raguva	0,2311	6159251,41	540719,45	Nacionalinė žemės tarnyba prie Aplinkos ministerijos
	Elektros tinklų apsaugos zonos (III skyrius ketvirtasis skirsnis)	Raguva	0,0084	6159251,41	540719,45	Nacionalinė žemės tarnyba prie Aplinkos ministerijos
139VŽ	Magistralinių dujotiekių ir naftotiekių (produktotiekių) apsaugos zonos (III skyrius, penktasis skirsnis)	Raguva	0,0017	6159261,16	540767,06	Nacionalinė žemės tarnyba prie Aplinkos ministerijos
140VŽ	Magistralinių dujotiekių ir naftotiekių (produktotiekių) apsaugos zonos (III skyrius, penktasis skirsnis)	Raguva	0,0120	6159156,88	540857,13	Nacionalinė žemės tarnyba prie Aplinkos ministerijos
141VŽ	Magistralinių dujotiekių ir naftotiekių (produktotiekių) apsaugos zonos (III skyrius, penktasis skirsnis)	Raguva	2,2523	6158505,89	541523,37	Nacionalinė žemės tarnyba prie Aplinkos ministerijos
	Elektros tinklų apsaugos zonos (III skyrius ketvirtasis skirsnis)	Raguva	0,0003	6158505,89	541523,37	Nacionalinė žemės tarnyba prie Aplinkos ministerijos
Bendras valstybinės žemės plotų, kuriems žemės sklypai nesuformuoti ir kurie patenka į planu nustatomas MD ir naftotiekių (produktotiekių) apsaugos zonas (III skyrius, penktasis skirsnis) (kodas 107) plotas, ha			119,7626			
Bendras valstybinės žemės plotų, kuriems žemės sklypai nesuformuoti ir kurie patenka į planu nustatomas elektros tinklų apsaugos zonas (III skyrius, ketvirtasis skirsnis) (kodas 106) plotas, ha			0,6814			

** Pastaba – valstybinės žemės plotas apskaičiuotas atsižvelgiant į gretimų sklypų išdėstymą.

Specialiųjų žemės naudojimo sąlygų pavadinimai:

Kodas	Reikšmė
106	Elektros linijų apsaugos zonos (III skyrius, ketvirtasis skirsnis)
107	Magistralinių dujotiekių ir naftotiekių (produktotiekių) apsaugos zonos (III skyrius, penktasis skirsnis)

2 PRIEDAS

1 lentelė. Žemės sklypų, kurie patenka į Plane nustatomas magistralinių dujotiekių ir Susijusios infrastruktūros apsaugos zonas, duomenys

Eil. Nr.	Žemės sklypo kadastrinis numeris	Žemės sklypo unikalus numeris	Žemės sklypo adresas
1.	6688/0001:0011	6688-0001-0011	Panevėžio r. sav.,Karsakiškio sen.,Aukštuolės
2.	6655/0003:0491	4400-3218-8035	Panevėžio r. sav.,Karsakiškio sen.,Pamarliškiai
3.	6655/0003:0492	4400-3218-8246	Panevėžio r. sav.,Karsakiškio sen.,Pamarliškiai
4.	6655/0003:0327	4400-1231-4042	Panevėžio r. sav.,Karsakiškio sen.,Pamarliškiai
5.	6655/0003:0325	4400-1231-3756	Panevėžio r. sav.,Karsakiškio sen.,Pamarliškiai
6.	6655/0003:0104	4400-3218-5743	Panevėžio r. sav.,Karsakiškio sen.,Pamarliškiai,Pamarliškių g. 2
7.	6655/0005:0119	6655-0005-0119	Panevėžio r. sav.,Karsakiškio sen.,Tutiškiai
8.	6655/0005:0109	6655-0005-0109	Panevėžio r. sav.,Karsakiškio sen.,Tutiškiai
9.	6682/0002:0020	6682-0002-0020	Panevėžio r. sav.,Miežiškių sen., Tekoriškis
10.	6640/0002:0308	4400-0192-7637	Panevėžio r. sav.,Miežiškių sen.,Bajoriškiai
11.	6640/0001:0074	6640-0001-0074	Panevėžio r. sav.,Miežiškių sen.,Bajoriškiai
12.	6640/0001:0080	6640-0001-0080	Panevėžio r. sav.,Miežiškių sen.,Bajoriškiai
13.	6640/0002:0139	6640-0002-0139	Panevėžio r. sav.,Miežiškių sen.,Bajoriškiai
14.	6640/0002:0356	4400-0737-6166	Panevėžio r. sav.,Miežiškių sen.,Bajoriškiai
15.	6640/0002:0153	6640-0002-0153	Panevėžio r. sav.,Miežiškių sen.,Bajoriškiai
16.	6640/0002:0362	4400-0792-5942	Panevėžio r. sav.,Miežiškių sen.,Bajoriškiai
17.	6640/0002:0377	4400-1008-9458	Panevėžio r. sav.,Miežiškių sen.,Bajoriškiai
18.	6640/0002:0366	4400-0864-2395	Panevėžio r. sav.,Miežiškių sen.,Bajoriškiai
19.	6640/0002:0365	4400-0864-2295	Panevėžio r. sav.,Miežiškių sen.,Bajoriškiai
20.	6640/0002:0261	6640-0002-0261	Panevėžio r. sav.,Miežiškių sen.,Bajoriškiai
21.	6640/0002:0128	6640-0002-0128	Panevėžio r. sav.,Miežiškių sen.,Bajoriškiai
22.	6682/0001:0234	6682-0001-0234	Panevėžio r. sav.,Miežiškių sen.,Batrakai
23.	6688/0001:0016	4400-0129-8834	Panevėžio r. sav.,Miežiškių sen.,Batrakai
24.	6617/0004:0302	4400-1148-6789	Panevėžio r. sav.,Miežiškių sen.,Birentiškis
25.	6617/0004:0257	4400-0600-2893	Panevėžio r. sav.,Miežiškių sen.,Birentiškis

Eil. Nr.	Žemės sklypo kadastrinis numeris	Žemės sklypo unikalus numeris	Žemės sklypo adresas
26.	6640/0001:0092	6640-0001-0092	Panevėžio r. sav., Miežiškių sen., Dvarininkai
27.	6640/0001:0028	6640-0001-0028	Panevėžio r. sav., Miežiškių sen., Dvarininkai
28.	6682/0002:0030	6682-0002-0030	Panevėžio r. sav., Miežiškių sen., Girelė
29.	6682/0002:0794	4400-3947-8241	Panevėžio r. sav., Miežiškių sen., Girelė
30.	6682/0002:0703	4400-1813-0799	Panevėžio r. sav., Miežiškių sen., Girelė
31.	6682/0002:0059	6682-0002-0059	Panevėžio r. sav., Miežiškių sen., Girelė
32.	6682/0002:0237	6682-0002-0237	Panevėžio r. sav., Miežiškių sen., Girelė
33.	6682/0002:0387	4400-0194-0049	Panevėžio r. sav., Miežiškių sen., Girelė
34.	6682/0002:0241	6682-0002-0241	Panevėžio r. sav., Miežiškių sen., Girelė
35.	6682/0002:0127	6682-0002-0127	Panevėžio r. sav., Miežiškių sen., Girelė
36.	6617/0007:0173	4400-2344-8478	Panevėžio r. sav., Miežiškių sen., Gitėnai
37.	6617/0007:0172	4400-2191-7260	Panevėžio r. sav., Miežiškių sen., Gitėnai
38.	6617/0007:0174	4400-2344-8691	Panevėžio r. sav., Miežiškių sen., Gitėnai
39.	6617/0007:0166	4400-2163-0964	Panevėžio r. sav., Miežiškių sen., Gitėnai
40.	6617/0007:0176	4400-2684-2862	Panevėžio r. sav., Miežiškių sen., Gitėnai
41.	6617/0007:0010	4400-2684-2762	Panevėžio r. sav., Miežiškių sen., Gitėnai
42.	6617/0007:0057	6617-0007-0057	Panevėžio r. sav., Miežiškių sen., Gitėnai
43.	6617/0007:0171	4400-2191-7228	Panevėžio r. sav., Miežiškių sen., Gitėnai, Gitėnų g. / Adreso nr. 5658752
44.	6617/0007:0098	6617-0007-0098	Panevėžio r. sav., Miežiškių sen., Kerblonys
45.	6617/0007:0152	4400-0743-6074	Panevėžio r. sav., Miežiškių sen., Kerblonys
46.	6617/0007:0184	4400-4684-3025	Panevėžio r. sav., Miežiškių sen., Kerblonys
47.	6617/0007:0016	6617-0007-0016	Panevėžio r. sav., Miežiškių sen., Kerblonys
48.	6617/0007:0069	6617-0007-0069	Panevėžio r. sav., Miežiškių sen., Kerblonys
49.	6617/0007:0183	4400-4666-9554	Panevėžio r. sav., Miežiškių sen., Kerblonys
50.	6617/0007:0119	6617-0007-0119	Panevėžio r. sav., Miežiškių sen., Kerblonys
51.	6682/0003:0247	6682-0003-0247	Panevėžio r. sav., Miežiškių sen., Kulbagalys
52.	6682/0003:0188	6682-0003-0188	Panevėžio r. sav., Miežiškių sen., Kulbagalys

Eil. Nr.	Žemės sklypo kadastrinis numeris	Žemės sklypo unikalus numeris	Žemės sklypo adresas
53.	6682/0003:0175	6682-0003-0175	Panevėžio r. sav., Miežiškių sen., Kulbagalys
54.	6682/0003:0172	6682-0003-0172	Panevėžio r. sav., Miežiškių sen., Kulbagalys
55.	6682/0003:0152	6682-0003-0152	Panevėžio r. sav., Miežiškių sen., Kulbagalys
56.	6682/0003:0187	6682-0003-0187	Panevėžio r. sav., Miežiškių sen., Kulbagalys
57.	6640/0002:0248	6640-0002-0248	Panevėžio r. sav., Miežiškių sen., Kunciagalys
58.	6640/0002:0249	6640-0002-0249	Panevėžio r. sav., Miežiškių sen., Kunciagalys
59.	6617/0007:0051	6617-0007-0051	Panevėžio r. sav., Miežiškių sen., Kunciagalys
60.	6640/0002:0073	6640-0002-0073	Panevėžio r. sav., Miežiškių sen., Kunciagalys
61.	6640/0002:0283	6640-0002-0283	Panevėžio r. sav., Miežiškių sen., Kunciagalys
62.	6617/0007:0052	6617-0007-0052	Panevėžio r. sav., Miežiškių sen., Kunciagalys
63.	6640/0002:0394	4400-2297-4741	Panevėžio r. sav., Miežiškių sen., Kunciagalys
64.	6640/0002:0157	6640-0002-0157	Panevėžio r. sav., Miežiškių sen., Kunciagalys
65.	6640/0002:0244	6617-0002-0048	Panevėžio r. sav., Miežiškių sen., Kunciagalys
66.	6640/0002:0250	6640-0002-0250	Panevėžio r. sav., Miežiškių sen., Kunciagalys
67.	6640/0002:0444	4400-5681-6810	Panevėžio r. sav., Miežiškių sen., Kunciagalys
68.	6640/0002:0003	6640-0002-0003	Panevėžio r. sav., Miežiškių sen., Kunciagalys
69.	6640/0002:0005	6640-0002-0005	Panevėžio r. sav., Miežiškių sen., Kunciagalys
70.	6617/0004:0065	6617-0004-0065	Panevėžio r. sav., Miežiškių sen., Limeikiai
71.	6617/0004:0328	4400-4251-0914	Panevėžio r. sav., Miežiškių sen., Marijamboras
72.	6617/0004:0231	4400-0484-5312	Panevėžio r. sav., Miežiškių sen., Marijamboras
73.	6617/0004:0054	6617-0004-0054	Panevėžio r. sav., Miežiškių sen., Marijamboras
74.	6617/0004:0096	4400-2958-2212	Panevėžio r. sav., Miežiškių sen., Marijamboras
75.	6640/0002:0402	4400-2850-9628	Panevėžio r. sav., Miežiškių sen., Miežiškiai
76.	6640/0001:0055	6640-0001-0055	Panevėžio r. sav., Miežiškių sen., Miežiškiai
77.	6640/0001:0126	6640-0001-0126	Panevėžio r. sav., Miežiškių sen., Miežiškiai
78.	6640/0002:0403	4400-2850-9993	Panevėžio r. sav., Miežiškių sen., Miežiškiai
79.	6640/0001:0245	4400-5385-1276	Panevėžio r. sav., Miežiškių sen., Miežiškiai

Eil. Nr.	Žemės sklypo kadastrinis numeris	Žemės sklypo unikalus numeris	Žemės sklypo adresas
80.	6640/0001:0043	6640-0001-0043	Panevėžio r. sav., Miežiškių sen., Miežiškiai
81.	6640/0001:0127	6640-0001-0127	Panevėžio r. sav., Miežiškių sen., Miežiškiai
82.	6640/0001:0008	6640-0001-0008	Panevėžio r. sav., Miežiškių sen., Miežiškiai
83.	6640/0001:0118	6640-0001-0118	Panevėžio r. sav., Miežiškių sen., Miežiškiai
84.	6640/0001:0152	6640-0001-0152	Panevėžio r. sav., Miežiškių sen., Miežiškiai, Plento g. 3
85.	6640/0001:0045	6640-0001-0045	Panevėžio r. sav., Miežiškių sen., Miežiškiai, Plento g. 6
86.	6640/0002:0008	6640-0002-0008	Panevėžio r. sav., Miežiškių sen., Nainiškiai
87.	6640/0002:0225	6640-0002-0225	Panevėžio r. sav., Miežiškių sen., Nainiškiai
88.	6640/0002:0242	6640-0002-0242	Panevėžio r. sav., Miežiškių sen., Nainiškiai
89.	6640/0002:0349	4400-0705-2274	Panevėžio r. sav., Miežiškių sen., Nainiškiai
90.	6640/0002:0422	4400-4730-2281	Panevėžio r. sav., Miežiškių sen., Nainiškiai
91.	6640/0002:0399	4400-2699-3080	Panevėžio r. sav., Miežiškių sen., Nainiškiai
92.	6640/0002:0350	4400-0705-2391	Panevėžio r. sav., Miežiškių sen., Nainiškiai
93.	6640/0002:0025	4400-2697-4930	Panevėžio r. sav., Miežiškių sen., Nainiškiai
94.	6640/0002:0042	6640-0002-0042	Panevėžio r. sav., Miežiškių sen., Nainiškiai
95.	6640/0002:0425	4400-4730-3246	Panevėžio r. sav., Miežiškių sen., Nainiškiai
96.	6617/0002:0095	6617-0002-0095	Panevėžio r. sav., Miežiškių sen., Narbutai
97.	6617/0004:0127	6617-0004-0127	Panevėžio r. sav., Miežiškių sen., Narbutai
98.	6617/0004:0318	4400-3078-2357	Panevėžio r. sav., Miežiškių sen., Narbutai
99.	6617/0004:0297	4400-1030-4368	Panevėžio r. sav., Miežiškių sen., Narbutai
100.	6617/0002:0091	6617-0002-0091	Panevėžio r. sav., Miežiškių sen., Narbutai
101.	6617/0004:0296	4400-1030-4313	Panevėžio r. sav., Miežiškių sen., Narbutai
102.	6617/0004:0084	6617-0004-0084	Panevėžio r. sav., Miežiškių sen., Narbutai
103.	6617/0004:0319	4400-3078-3100	Panevėžio r. sav., Miežiškių sen., Narbutai
104.	6617/0004:0341	4400-5579-5350	Panevėžio r. sav., Miežiškių sen., Narbutai
105.	6617/0004:0342	4400-5579-5370	Panevėžio r. sav., Miežiškių sen., Narbutai
106.	6617/0004:0304	4400-1466-7324	Panevėžio r. sav., Miežiškių sen., Narbutai

Eil. Nr.	Žemės sklypo kadastrinis numeris	Žemės sklypo unikalus numeris	Žemės sklypo adresas
107.	6617/0004:0150	6617-0004-0150	Panevėžio r. sav., Miežiškių sen., Nevėžis
108.	6617/0004:0271	4400-0829-2251	Panevėžio r. sav., Miežiškių sen., Nevėžis
109.	6617/0004:0161	6617-0004-0161	Panevėžio r. sav., Miežiškių sen., Nevėžis
110.	6617/0004:0246	4400-0541-3885	Panevėžio r. sav., Miežiškių sen., Nevėžis
111.	6617/0004:0266	4400-0660-1182	Panevėžio r. sav., Miežiškių sen., Nevėžis
112.	6617/0004:0340	4400-5052-9189	Panevėžio r. sav., Miežiškių sen., Nevėžis
113.	6617/0004:0339	4400-5053-3186	Panevėžio r. sav., Miežiškių sen., Nevėžis
114.	6617/0004:0203	4400-0228-9858	Panevėžio r. sav., Miežiškių sen., Nevėžis
115.	6617/0004:0244	4400-0541-3641	Panevėžio r. sav., Miežiškių sen., Nevėžis
116.	6617/0004:0333	4400-4716-6903	Panevėžio r. sav., Miežiškių sen., Nevėžis
117.	6617/0004:0192	4400-0159-7338	Panevėžio r. sav., Miežiškių sen., Nevėžis
118.	6617/0004:0253	4400-0576-7031	Panevėžio r. sav., Miežiškių sen., Nevėžis
119.	6617/0004:0155	6617-0004-0155	Panevėžio r. sav., Miežiškių sen., Nevėžis
120.	6617/0004:0220	4400-0343-0353	Panevėžio r. sav., Miežiškių sen., Nevėžis
121.	6617/0004:0199	4400-0224-1783	Panevėžio r. sav., Miežiškių sen., Nevėžis
122.	6617/0004:0240	4400-0518-1268	Panevėžio r. sav., Miežiškių sen., Nevėžis
123.	6617/0004:0164	4400-0073-1642	Panevėžio r. sav., Miežiškių sen., Nevėžis
124.	6617/0004:0313	4400-2163-0753	Panevėžio r. sav., Miežiškių sen., Nevėžis
125.	6617/0004:0285	4400-0942-9710	Panevėžio r. sav., Miežiškių sen., Nevėžis
126.	6617/0004:0249	4400-0548-1554	Panevėžio r. sav., Miežiškių sen., Nevėžis
127.	6617/0004:0201	4400-0228-9372	Panevėžio r. sav., Miežiškių sen., Nevėžis
128.	6617/0004:0284	4400-0942-9665	Panevėžio r. sav., Miežiškių sen., Nevėžis
129.	6617/0004:0242	4400-0525-3336	Panevėžio r. sav., Miežiškių sen., Nevėžis
130.	6617/0004:0216	4400-0315-1679	Panevėžio r. sav., Miežiškių sen., Nevėžis
131.	6617/0004:0204	4400-0228-9936	Panevėžio r. sav., Miežiškių sen., Nevėžis
132.	6617/0004:0221	4400-0343-0464	Panevėžio r. sav., Miežiškių sen., Nevėžis
133.	6617/0004:0247	4400-0547-8917	Panevėžio r. sav., Miežiškių sen., Nevėžis

Eil. Nr.	Žemės sklypo kadastrinis numeris	Žemės sklypo unikalus numeris	Žemės sklypo adresas
134.	6617/0004:0331	4400-4707-3789	Panevėžio r. sav., Miežiškių sen., Nevėžis
135.	6617/0004:0175	4400-0073-1797	Panevėžio r. sav., Miežiškių sen., Nevėžis
136.	6617/0004:0250	4400-0548-1721	Panevėžio r. sav., Miežiškių sen., Nevėžis
137.	6617/0004:0338	4400-5059-4844	Panevėžio r. sav., Miežiškių sen., Nevėžis
138.	6617/0004:0226	4400-0421-9950	Panevėžio r. sav., Miežiškių sen., Nevėžis
139.	6617/0004:0184	4400-0147-7724	Panevėžio r. sav., Miežiškių sen., Nevėžis
140.	6617/0004:0044	6617-0004-0044	Panevėžio r. sav., Miežiškių sen., Nevėžis
141.	6617/0004:0337	4400-5059-4799	Panevėžio r. sav., Miežiškių sen., Nevėžis
142.	6617/0004:0273	4400-0829-2762	Panevėžio r. sav., Miežiškių sen., Nevėžis
143.	6617/0004:0028	6617-0004-0028	Panevėžio r. sav., Miežiškių sen., Nevėžis
144.	6617/0004:0194	4400-0190-3333	Panevėžio r. sav., Miežiškių sen., Nevėžis
145.	6617/0004:0234	4400-0503-1425	Panevėžio r. sav., Miežiškių sen., Nevėžis
146.	6617/0004:0315	4400-2441-0675	Panevėžio r. sav., Miežiškių sen., Nevėžis
147.	6617/0004:0191	4400-0159-7273	Panevėžio r. sav., Miežiškių sen., Nevėžis
148.	6617/0004:0130	6617-0004-0130	Panevėžio r. sav., Miežiškių sen., Nevėžis
149.	6617/0004:0183	4400-0147-7685	Panevėžio r. sav., Miežiškių sen., Nevėžis
150.	6617/0004:0301	4400-1083-6494	Panevėžio r. sav., Miežiškių sen., Nevėžis
151.	6617/0004:0312	4400-2163-0720	Panevėžio r. sav., Miežiškių sen., Nevėžis
152.	6617/0004:0200	4400-0224-1861	Panevėžio r. sav., Miežiškių sen., Nevėžis
153.	6617/0004:0061	6617-0004-0061	Panevėžio r. sav., Miežiškių sen., Nevėžis
154.	6617/0004:0235	4400-0503-1636	Panevėžio r. sav., Miežiškių sen., Nevėžis
155.	6617/0004:0027	6617-0004-0027	Panevėžio r. sav., Miežiškių sen., Nevėžis
156.	6617/0004:0300	4400-1083-6329	Panevėžio r. sav., Miežiškių sen., Nevėžis
157.	6617/0004:0042	6617-0004-0042	Panevėžio r. sav., Miežiškių sen., Nevėžis
158.	6617/0004:0248	4400-0547-9125	Panevėžio r. sav., Miežiškių sen., Nevėžis
159.	6617/0004:0225	4400-0421-9894	Panevėžio r. sav., Miežiškių sen., Nevėžis
160.	6617/0004:0177	4400-0069-9990	Panevėžio r. sav., Miežiškių sen., Nevėžis

Eil. Nr.	Žemės sklypo kadastrinis numeris	Žemės sklypo unikalus numeris	Žemės sklypo adresas
161.	6617/0004:0202	4400-0228-9403	Panevėžio r. sav., Miežiškių sen., Nevėžis
162.	6617/0004:0252	4400-0576-6992	Panevėžio r. sav., Miežiškių sen., Nevėžis
163.	6617/0004:0243	4400-0525-3490	Panevėžio r. sav., Miežiškių sen., Nevėžis
164.	6617/0004:0265	4400-0660-1125	Panevėžio r. sav., Miežiškių sen., Nevėžis
165.	6640/0002:0047	6640-0002-0047	Panevėžio r. sav., Miežiškių sen., Nikolajevka
166.	6682/0001:0380	4400-2005-9232	Panevėžio r. sav., Miežiškių sen., Pajojys
167.	6688/0001:0018	4400-0622-1603	Panevėžio r. sav., Miežiškių sen., Pajojys
168.	6682/0001:0379	4400-2005-9098	Panevėžio r. sav., Miežiškių sen., Pajojys
169.	6682/0001:0302	4400-0853-6438	Panevėžio r. sav., Miežiškių sen., Pajojys
170.	6682/0001:0078	6682-0001-0078	Panevėžio r. sav., Miežiškių sen., Pajojys
171.	6682/0001:0517	4400-5460-9448	Panevėžio r. sav., Miežiškių sen., Pajojys
172.	6682/0001:0049	4400-2771-4656	Panevėžio r. sav., Miežiškių sen., Pajojys
173.	6688/0001:0012	6688-0001-0012	Panevėžio r. sav., Miežiškių sen., Pajojys
174.	6682/0001:0381	4400-2005-9943	Panevėžio r. sav., Miežiškių sen., Pajojys
175.	6682/0001:0454	4400-3359-5170	Panevėžio r. sav., Miežiškių sen., Pajojys
176.	6682/0001:0455	4400-3359-5250	Panevėžio r. sav., Miežiškių sen., Pajojys
177.	6688/0001:0019	4400-0622-2144	Panevėžio r. sav., Miežiškių sen., Pajojys
178.	6682/0001:0516	4400-5460-9526	Panevėžio r. sav., Miežiškių sen., Pajojys
179.	6617/0007:0043	6617-0007-0043	Panevėžio r. sav., Miežiškių sen., Patrakiai
180.	6617/0007:0027	6617-0007-0027	Panevėžio r. sav., Miežiškių sen., Patrakiai
181.	6682/0003:0290	4400-0329-7654	Panevėžio r. sav., Miežiškių sen., Pučekai
182.	6682/0003:0178	6682-0003-0178	Panevėžio r. sav., Miežiškių sen., Pučekai
183.	6682/0003:0068	6682-0003-0068	Panevėžio r. sav., Miežiškių sen., Pučekai
184.	6682/0003:0337	4400-0773-6412	Panevėžio r. sav., Miežiškių sen., Pučekai
185.	6682/0003:0264	6682-0003-0264	Panevėžio r. sav., Miežiškių sen., Pučekai
186.	6682/0003:0392	4400-1601-4356	Panevėžio r. sav., Miežiškių sen., Pučekai
187.	6682/0003:0320	4400-0618-8721	Panevėžio r. sav., Miežiškių sen., Pučekai

Eil. Nr.	Žemės sklypo kadastrinis numeris	Žemės sklypo unikalus numeris	Žemės sklypo adresas
188.	6682/0003:0031	6682-0003-0031	Panevėžio r. sav., Miežiškių sen., Pučekai
189.	6682/0003:0064	6682-0003-0064	Panevėžio r. sav., Miežiškių sen., Pučekai
190.	6682/0003:0344	4400-2967-2222	Panevėžio r. sav., Miežiškių sen., Pučekai
191.	6682/0003:0270	6682-0003-0270	Panevėžio r. sav., Miežiškių sen., Pučekai
192.	6682/0003:0030	6682-0003-0030	Panevėžio r. sav., Miežiškių sen., Pučekai
193.	6682/0003:0393	4400-1615-3607	Panevėžio r. sav., Miežiškių sen., Pučekai
194.	6682/0003:0036	6682-0003-0036	Panevėžio r. sav., Miežiškių sen., Pučekai
195.	6682/0003:0063	6682-0003-0063	Panevėžio r. sav., Miežiškių sen., Pučekai
196.	6682/0003:0391	4400-1601-4134	Panevėžio r. sav., Miežiškių sen., Pučekai
197.	6682/0003:0437	4400-5284-9268	Panevėžio r. sav., Miežiškių sen., Pučekai
198.	6682/0003:0135	6682-0003-0135	Panevėžio r. sav., Miežiškių sen., Pučekai
199.	6682/0003:0002	6682-0003-0002	Panevėžio r. sav., Miežiškių sen., Pučekai
200.	6682/0003:0338	4400-0773-6634	Panevėžio r. sav., Miežiškių sen., Pučekai
201.	6617/0004:0232	4400-0484-5494	Panevėžio r. sav., Miežiškių sen., Stipruoliai
202.	6617/0004:0298	4400-1031-1746	Panevėžio r. sav., Miežiškių sen., Stipruoliai
203.	6617/0004:0188	4400-0156-5802	Panevėžio r. sav., Miežiškių sen., Stipruoliai
204.	6617/0004:0133	6617-0004-0133	Panevėžio r. sav., Miežiškių sen., Stipruoliai
205.	6617/0004:0128	6617-0004-0128	Panevėžio r. sav., Miežiškių sen., Stipruoliai
206.	6617/0004:0110	6617-0004-0110	Panevėžio r. sav., Miežiškių sen., Stipruoliai
207.	6617/0004:0224	4400-0382-7920	Panevėžio r. sav., Miežiškių sen., Stipruoliai
208.	6682/0002:0003	6682-0002-0003	Panevėžio r. sav., Miežiškių sen., Sutkūnai
209.	6640/0001:0196	4400-0319-0678	Panevėžio r. sav., Miežiškių sen., Šiurpės
210.	6640/0001:0042	6640-0001-0042	Panevėžio r. sav., Miežiškių sen., Šiurpės
211.	6682/0002:0512	4400-0747-6411	Panevėžio r. sav., Miežiškių sen., Tekoriškis
212.	6682/0002:0403	4400-0223-1810	Panevėžio r. sav., Miežiškių sen., Tekoriškis
213.	6682/0002:0070	6682-0002-0070	Panevėžio r. sav., Miežiškių sen., Tekoriškis
214.	6682/0002:0567	4400-0829-2084	Panevėžio r. sav., Miežiškių sen., Tekoriškis

Eil. Nr.	Žemės sklypo kadastrinis numeris	Žemės sklypo unikalus numeris	Žemės sklypo adresas
215.	6682/0002:0553	4400-0828-1836	Panevėžio r. sav., Miežiškių sen., Tekoriškis
216.	6682/0002:0232	6682-0002-0232	Panevėžio r. sav., Miežiškių sen., Trakiškis
217.	6682/0002:0390	4400-0194-0281	Panevėžio r. sav., Miežiškių sen., Trakiškis
218.	6682/0002:0297	6682-0002-0297	Panevėžio r. sav., Miežiškių sen., Trakiškis
219.	6682/0002:0538	4400-0814-1922	Panevėžio r. sav., Miežiškių sen., Trakiškis
220.	6682/0002:0210	6682-0002-0210	Panevėžio r. sav., Miežiškių sen., Trakiškis
221.	6682/0002:0543	4400-0827-4664	Panevėžio r. sav., Miežiškių sen., Trakiškis
222.	6682/0002:0551	4400-0828-1714	Panevėžio r. sav., Miežiškių sen., Trakiškis
223.	6682/0002:0391	4400-0194-0349	Panevėžio r. sav., Miežiškių sen., Trakiškis
224.	6682/0002:0380	4400-0192-9586	Panevėžio r. sav., Miežiškių sen., Trakiškis
225.	6682/0002:0544	4400-0827-4875	Panevėžio r. sav., Miežiškių sen., Trakiškis
226.	6682/0002:0178	6682-0002-0178	Panevėžio r. sav., Miežiškių sen., Trakiškis
227.	6682/0002:0539	4400-0814-2152	Panevėžio r. sav., Miežiškių sen., Trakiškis
228.	6682/0002:0322	6682-0002-0322	Panevėžio r. sav., Miežiškių sen., Trakiškis
229.	6682/0002:0554	4400-0828-2511	Panevėžio r. sav., Miežiškių sen., Trakiškis
230.	6682/0002:0569	4400-0829-2632	Panevėžio r. sav., Miežiškių sen., Trakiškis
231.	6682/0002:0525	4400-0793-5693	Panevėžio r. sav., Miežiškių sen., Trakiškis
232.	6682/0002:0668	4400-1175-8980	Panevėžio r. sav., Miežiškių sen., Trakiškis
233.	6682/0002:0313	6682-0002-0313	Panevėžio r. sav., Miežiškių sen., Trakiškis
234.	6682/0002:0573	4400-0829-3750	Panevėžio r. sav., Miežiškių sen., Trakiškis
235.	6682/0002:0516	4400-0757-8601	Panevėžio r. sav., Miežiškių sen., Trakiškis
236.	6682/0002:0082	6682-0002-0082	Panevėžio r. sav., Miežiškių sen., Trakiškis
237.	6682/0002:0093	6682-0002-0093	Panevėžio r. sav., Miežiškių sen., Trakiškis
238.	6682/0002:0526	4400-0793-5828	Panevėžio r. sav., Miežiškių sen., Trakiškis
239.	6682/0002:0372	4400-0191-5696	Panevėžio r. sav., Miežiškių sen., Trakiškis
240.	6682/0002:0400	4400-0202-9901	Panevėžio r. sav., Miežiškių sen., Trakiškis
241.	6682/0002:0549	4400-0827-6726	Panevėžio r. sav., Miežiškių sen., Trakiškis

Eil. Nr.	Žemės sklypo kadastrinis numeris	Žemės sklypo unikalus numeris	Žemės sklypo adresas
242.	6682/0002:0212	6682-0002-0212	Panevėžio r. sav., Miežiškių sen., Trakiškis
243.	6682/0002:0550	4400-0827-6959	Panevėžio r. sav., Miežiškių sen., Trakiškis
244.	6682/0002:0694	4400-1663-7679	Panevėžio r. sav., Miežiškių sen., Trakiškis
245.	6682/0002:0283	6682-0002-0283	Panevėžio r. sav., Miežiškių sen., Trakiškis
246.	6682/0002:0693	4400-1663-7624	Panevėžio r. sav., Miežiškių sen., Trakiškis
247.	6682/0002:0510	4400-0746-3545	Panevėžio r. sav., Miežiškių sen., Trakiškis
248.	6682/0002:0509	4400-0746-3089	Panevėžio r. sav., Miežiškių sen., Trakiškis
249.	6682/0002:0358	4400-0132-5191	Panevėžio r. sav., Miežiškių sen., Trakiškis
250.	6682/0002:0522	4400-0758-7677	Panevėžio r. sav., Miežiškių sen., Trakiškis
251.	6682/0002:0115	6682-0002-0115	Panevėžio r. sav., Miežiškių sen., Trakiškis
252.	6682/0002:0081	6682-0002-0081	Panevėžio r. sav., Miežiškių sen., Trakiškis, Trakiškio g. 15
253.	6617/0004:0078	6617-0004-0078	Panevėžio r. sav., Miežiškių sen., Tumagalys
254.	6617/0004:0094	6617-0004-0094	Panevėžio r. sav., Miežiškių sen., Tumagalys
255.	6617/0004:0091	4400-2817-3474	Panevėžio r. sav., Miežiškių sen., Tumagalys
256.	6617/0004:0079	6617-0004-0079	Panevėžio r. sav., Miežiškių sen., Tumagalys
257.	6617/0004:0289	4400-0997-9179	Panevėžio r. sav., Miežiškių sen., Tumagalys
258.	6617/0004:0090	6617-0004-0090	Panevėžio r. sav., Miežiškių sen., Tumagalys
259.	6617/0004:0101	6617-0004-0101	Panevėžio r. sav., Miežiškių sen., Tumagalys
260.	6604/0019:0003	4400-0631-3008	Panevėžio r. sav., Pajstrio sen., Daukniškiai
261.	6604/0019:0004	4400-0631-3051	Panevėžio r. sav., Pajstrio sen., Daukniškiai
262.	6604/0019:0009	4400-1218-1867	Panevėžio r. sav., Pajstrio sen., Daukniškiai
263.	6604/0019:0010	4400-3133-6077	Panevėžio r. sav., Pajstrio sen., Daukniškiai
264.	6655/0003:0318	4400-1121-5339	Panevėžio r. sav., Pajstrio sen., Dūdorynė
265.	6655/0003:0013	6655-0003-0013	Panevėžio r. sav., Pajstrio sen., Dūdorynė
266.	6655/0003:0115	4400-5287-7120	Panevėžio r. sav., Pajstrio sen., Dūdorynė
267.	6655/0003:0222	4400-0602-3950	Panevėžio r. sav., Pajstrio sen., Dūdorynė
268.	6655/0003:0062	4400-2853-0241	Panevėžio r. sav., Pajstrio sen., Dūdorynė

Eil. Nr.	Žemės sklypo kadastrinis numeris	Žemės sklypo unikalus numeris	Žemės sklypo adresas
269.	6662/0002:0069	6662-0002-0069	Panevėžio r. sav.,Pajstrio sen.,Gegužinė
270.	6662/0002:0442	4400-0794-5798	Panevėžio r. sav.,Pajstrio sen.,Gegužinė
271.	6662/0002:0329	4400-0151-3037	Panevėžio r. sav.,Pajstrio sen.,Gegužinė
272.	6662/0002:0232	6662-0002-0232	Panevėžio r. sav.,Pajstrio sen.,Gegužinė
273.	6662/0002:0569	4400-2050-9946	Panevėžio r. sav.,Pajstrio sen.,Gegužinė
274.	6662/0002:0568	4400-2047-7867	Panevėžio r. sav.,Pajstrio sen.,Gegužinė
275.	6662/0002:0481	4400-1091-2297	Panevėžio r. sav.,Pajstrio sen.,Gegužinė
276.	6654/0008:0303	4400-1654-1941	Panevėžio r. sav.,Pajstrio sen.,Gegužinė
277.	6662/0002:0330	4400-0151-3066	Panevėžio r. sav.,Pajstrio sen.,Gegužinė
278.	6654/0008:0186	4400-0160-2271	Panevėžio r. sav.,Pajstrio sen.,Gegužinė
279.	6654/0008:0341	4400-2180-9409	Panevėžio r. sav.,Pajstrio sen.,Gegužinė
280.	6654/0008:0209	4400-0334-6527	Panevėžio r. sav.,Pajstrio sen.,Gegužinė
281.	6654/0008:0250	4400-0859-8002	Panevėžio r. sav.,Pajstrio sen.,Gegužinė
282.	6654/0008:0112	6654-0008-0112	Panevėžio r. sav.,Pajstrio sen.,Gegužinė
283.	6654/0008:0234	4400-0678-9146	Panevėžio r. sav.,Pajstrio sen.,Gegužinė
284.	6662/0002:0483	4400-1091-2575	Panevėžio r. sav.,Pajstrio sen.,Gegužinė
285.	6662/0002:0136	6662-0002-0136	Panevėžio r. sav.,Pajstrio sen.,Gegužinė
286.	6654/0008:0299	4400-1654-0944	Panevėžio r. sav.,Pajstrio sen.,Gegužinė
287.	6662/0002:0362	4400-0311-1182	Panevėžio r. sav.,Pajstrio sen.,Gegužinė
288.	6654/0008:0170	6654-0008-0170	Panevėžio r. sav.,Pajstrio sen.,Gegužinė
289.	6654/0008:0133	6654-0008-0133	Panevėžio r. sav.,Pajstrio sen.,Gegužinė
290.	6662/0002:0297	4400-0021-3845	Panevėžio r. sav.,Pajstrio sen.,Gegužinė
291.	6662/0002:0321	4400-0125-9909	Panevėžio r. sav.,Pajstrio sen.,Gegužinė
292.	6662/0002:0379	4400-0380-4382	Panevėžio r. sav.,Pajstrio sen.,Gegužinė
293.	6662/0002:0130	6662-0002-0130	Panevėžio r. sav.,Pajstrio sen.,Gegužinė
294.	6662/0002:0342	4400-0160-2048	Panevėžio r. sav.,Pajstrio sen.,Gegužinė
295.	6654/0008:0268	4400-1153-0686	Panevėžio r. sav.,Pajstrio sen.,Gegužinė

Eil. Nr.	Žemės sklypo kadastrinis numeris	Žemės sklypo unikalus numeris	Žemės sklypo adresas
296.	6654/0008:0171	6654-0008-0171	Panevėžio r. sav.,Pajstrio sen.,Gegužinė
297.	6662/0002:0500	4400-1244-0568	Panevėžio r. sav.,Pajstrio sen.,Gegužinė
298.	6654/0008:0236	4400-0684-1434	Panevėžio r. sav.,Pajstrio sen.,Gegužinė
299.	6654/0008:0281	4400-1462-3940	Panevėžio r. sav.,Pajstrio sen.,Gegužinė
300.	6654/0008:0192	4400-0219-3764	Panevėžio r. sav.,Pajstrio sen.,Gegužinė
301.	6654/0008:0333	4400-2095-6187	Panevėžio r. sav.,Pajstrio sen.,Gegužinė
302.	6654/0008:0350	4400-2295-6887	Panevėžio r. sav.,Pajstrio sen.,Gegužinė
303.	6654/0008:0157	6654-0008-0157	Panevėžio r. sav.,Pajstrio sen.,Gegužinė
304.	6654/0008:0316	4400-1805-9771	Panevėžio r. sav.,Pajstrio sen.,Gegužinė
305.	6654/0008:0340	4400-2118-3406	Panevėžio r. sav.,Pajstrio sen.,Gegužinė
306.	6654/0008:0304	4400-1654-1996	Panevėžio r. sav.,Pajstrio sen.,Gegužinė
307.	6654/0008:0178	4400-0125-9596	Panevėžio r. sav.,Pajstrio sen.,Gegužinė
308.	6654/0008:0132	6654-0008-0132	Panevėžio r. sav.,Pajstrio sen.,Gegužinė
309.	6654/0008:0174	6654-0008-0174	Panevėžio r. sav.,Pajstrio sen.,Gegužinė
310.	6662/0002:0398	4400-0434-1135	Panevėžio r. sav.,Pajstrio sen.,Gegužinė
311.	6654/0008:0310	4400-1665-3693	Panevėžio r. sav.,Pajstrio sen.,Gegužinė
312.	6654/0008:0128	6654-0008-0128	Panevėžio r. sav.,Pajstrio sen.,Gegužinė
313.	6662/0002:0322	4400-0126-0008	Panevėžio r. sav.,Pajstrio sen.,Gegužinė
314.	6662/0002:0382	4400-0380-4590	Panevėžio r. sav.,Pajstrio sen.,Gegužinė
315.	6654/0008:0094	6654-0008-0094	Panevėžio r. sav.,Pajstrio sen.,Gegužinė
316.	6654/0008:0202	4400-0228-7063	Panevėžio r. sav.,Pajstrio sen.,Gegužinė
317.	6654/0008:0239	4400-0684-1789	Panevėžio r. sav.,Pajstrio sen.,Gegužinė
318.	6654/0008:0147	6654-0008-0147	Panevėžio r. sav.,Pajstrio sen.,Gegužinė
319.	6654/0008:0245	4400-0780-4402	Panevėžio r. sav.,Pajstrio sen.,Gegužinė
320.	6654/0008:0291	4400-1504-7875	Panevėžio r. sav.,Pajstrio sen.,Gegužinė
321.	6654/0008:0185	4400-0160-2228	Panevėžio r. sav.,Pajstrio sen.,Gegužinė
322.	6654/0008:0292	4400-1504-7975	Panevėžio r. sav.,Pajstrio sen.,Gegužinė

Eil. Nr.	Žemės sklypo kadastrinis numeris	Žemės sklypo unikalus numeris	Žemės sklypo adresas
323.	6662/0002:0381	4400-0380-4502	Panevėžio r. sav.,Pajstrio sen.,Gegužinė
324.	6662/0002:0386	4400-0385-8506	Panevėžio r. sav.,Pajstrio sen.,Gegužinė
325.	6654/0008:0339	4400-2118-2830	Panevėžio r. sav.,Pajstrio sen.,Gegužinė
326.	6662/0002:0273	6662-0002-0273	Panevėžio r. sav.,Pajstrio sen.,Gegužinė
327.	6654/0008:0346	4400-2252-8501	Panevėžio r. sav.,Pajstrio sen.,Gegužinė
328.	6654/0008:0238	4400-0684-1656	Panevėžio r. sav.,Pajstrio sen.,Gegužinė
329.	6662/0002:0383	4400-0385-8306	Panevėžio r. sav.,Pajstrio sen.,Gegužinė
330.	6662/0002:0245	6662-0002-0245	Panevėžio r. sav.,Pajstrio sen.,Gegužinė
331.	6662/0002:0121	6662-0002-0121	Panevėžio r. sav.,Pajstrio sen.,Gegužinė
332.	6654/0008:0295	4400-1555-0413	Panevėžio r. sav.,Pajstrio sen.,Gegužinė
333.	6654/0008:0131	6654-0008-0131	Panevėžio r. sav.,Pajstrio sen.,Gegužinė
334.	6654/0008:0317	4400-1806-0056	Panevėžio r. sav.,Pajstrio sen.,Gegužinė
335.	6654/0008:0269	4400-1153-0808	Panevėžio r. sav.,Pajstrio sen.,Gegužinė
336.	6654/0008:0224	4400-0618-7657	Panevėžio r. sav.,Pajstrio sen.,Gegužinė
337.	6654/0008:0200	4400-0228-7009	Panevėžio r. sav.,Pajstrio sen.,Gegužinė
338.	6662/0002:0482	4400-1091-2386	Panevėžio r. sav.,Pajstrio sen.,Gegužinė
339.	6654/0008:0197	4400-0223-3305	Panevėžio r. sav.,Pajstrio sen.,Gegužinė
340.	6654/0008:0210	4400-0334-6638	Panevėžio r. sav.,Pajstrio sen.,Gegužinė
341.	6654/0008:0334	4400-2095-6198	Panevėžio r. sav.,Pajstrio sen.,Gegužinė
342.	6654/0008:0244	4400-0780-4302	Panevėžio r. sav.,Pajstrio sen.,Gegužinė
343.	6662/0002:0384	4400-0385-8371	Panevėžio r. sav.,Pajstrio sen.,Gegužinė
344.	6662/0002:0288	6662-0002-0288	Panevėžio r. sav.,Pajstrio sen.,Gegužinė
345.	6654/0008:0215	4400-0385-8917	Panevėžio r. sav.,Pajstrio sen.,Gegužinė
346.	6654/0008:0294	4400-1555-0357	Panevėžio r. sav.,Pajstrio sen.,Gegužinė
347.	6654/0008:0342	4400-2180-9318	Panevėžio r. sav.,Pajstrio sen.,Gegužinė
348.	6662/0002:0233	6662-0002-0233	Panevėžio r. sav.,Pajstrio sen.,Gegužinė
349.	6662/0002:0194	6662-0002-0194	Panevėžio r. sav.,Pajstrio sen.,Gegužinė

Eil. Nr.	Žemės sklypo kadastrinis numeris	Žemės sklypo unikalus numeris	Žemės sklypo adresas
350.	6654/0008:0217	4400-0563-6417	Panevėžio r. sav.,Pajstrio sen.,Gegužinė
351.	6662/0002:0515	4400-1504-7731	Panevėžio r. sav.,Pajstrio sen.,Gegužinė
352.	6654/0008:0233	4400-0618-7702	Panevėžio r. sav.,Pajstrio sen.,Gegužinė
353.	6662/0002:0140	6662-0002-0140	Panevėžio r. sav.,Pajstrio sen.,Gegužinė
354.	6654/0008:0201	4400-0228-7024	Panevėžio r. sav.,Pajstrio sen.,Gegužinė
355.	6654/0008:0301	4400-1654-1474	Panevėžio r. sav.,Pajstrio sen.,Gegužinė
356.	6654/0008:0158	6654-0008-0158	Panevėžio r. sav.,Pajstrio sen.,Gegužinė
357.	6654/0008:0251	4400-0859-8087	Panevėžio r. sav.,Pajstrio sen.,Gegužinė
358.	6654/0008:0351	4400-2295-6910	Panevėžio r. sav.,Pajstrio sen.,Gegužinė
359.	6662/0002:0397	4400-0434-1168	Panevėžio r. sav.,Pajstrio sen.,Gegužinė
360.	6654/0008:0119	6654-0008-0119	Panevėžio r. sav.,Pajstrio sen.,Gegužinė
361.	6654/0008:0138	6654-0008-0138	Panevėžio r. sav.,Pajstrio sen.,Gegužinė
362.	6654/0008:0214	4400-0385-8739	Panevėžio r. sav.,Pajstrio sen.,Gegužinė
363.	6654/0008:0226	4400-0619-6856	Panevėžio r. sav.,Pajstrio sen.,Gegužinė
364.	6654/0008:0198	4400-0225-1125	Panevėžio r. sav.,Pajstrio sen.,Gegužinė
365.	6654/0008:0235	4400-0678-9288	Panevėžio r. sav.,Pajstrio sen.,Gegužinė
366.	6662/0002:0296	4400-0021-3878	Panevėžio r. sav.,Pajstrio sen.,Gegužinė
367.	6662/0002:0527	4400-1665-3582	Panevėžio r. sav.,Pajstrio sen.,Gegužinė
368.	6662/0002:0385	4400-0385-8393	Panevėžio r. sav.,Pajstrio sen.,Gegužinė
369.	6654/0008:0237	4400-0684-1523	Panevėžio r. sav.,Pajstrio sen.,Gegužinė
370.	6654/0008:0305	4400-1654-2082	Panevėžio r. sav.,Pajstrio sen.,Gegužinė
371.	6654/0008:0309	4400-1665-3628	Panevėžio r. sav.,Pajstrio sen.,Gegužinė
372.	6654/0008:0206	4400-0311-1806	Panevėžio r. sav.,Pajstrio sen.,Gegužinė
373.	6654/0008:0177	4400-0125-9474	Panevėžio r. sav.,Pajstrio sen.,Gegužinė
374.	6654/0008:0127	6654-0008-0127	Panevėžio r. sav.,Pajstrio sen.,Gegužinė
375.	6654/0008:0302	4400-1654-1763	Panevėžio r. sav.,Pajstrio sen.,Gegužinė
376.	6654/0008:0216	4400-0563-6342	Panevėžio r. sav.,Pajstrio sen.,Gegužinė

Eil. Nr.	Žemės sklypo kadastrinis numeris	Žemės sklypo unikalus numeris	Žemės sklypo adresas
377.	6662/0002:0443	4400-0794-5857	Panevėžio r. sav.,Pajstrio sen.,Gegužinė
378.	6662/0002:0380	4400-0380-4424	Panevėžio r. sav.,Pajstrio sen.,Gegužinė
379.	6654/0008:0282	4400-1462-4058	Panevėžio r. sav.,Pajstrio sen.,Gegužinė
380.	6654/0008:0196	4400-0223-3249	Panevėžio r. sav.,Pajstrio sen.,Gegužinė
381.	6654/0008:0205	4400-0311-1560	Panevėžio r. sav.,Pajstrio sen.,Gegužinė
382.	6662/0002:0526	4400-1665-1711	Panevėžio r. sav.,Pajstrio sen.,Gegužinė
383.	6662/0002:0243	6662-0002-0243	Panevėžio r. sav.,Pajstrio sen.,Gegužinė
384.	6654/0008:0130	6654-0008-0130	Panevėžio r. sav.,Pajstrio sen.,Gegužinė
385.	6662/0002:0364	4400-0311-1039	Panevėžio r. sav.,Pajstrio sen.,Gegužinė
386.	6654/0008:0222	4400-0618-7035	Panevėžio r. sav.,Pajstrio sen.,Gegužinė
387.	6654/0008:0118	6654-0008-0118	Panevėžio r. sav.,Pajstrio sen.,Gegužinė
388.	6654/0008:0161	6654-0008-0161	Panevėžio r. sav.,Pajstrio sen.,Gegužinė
389.	6654/0008:0223	4400-0618-7579	Panevėžio r. sav.,Pajstrio sen.,Gegužinė
390.	6654/0008:0199	4400-0225-1147	Panevėžio r. sav.,Pajstrio sen.,Gegužinė
391.	6654/0008:0225	4400-0619-6756	Panevėžio r. sav.,Pajstrio sen.,Gegužinė
392.	6662/0002:0341	4400-0160-1163	Panevėžio r. sav.,Pajstrio sen.,Gegužinė
393.	6654/0008:0345	4400-2252-8390	Panevėžio r. sav.,Pajstrio sen.,Gegužinė
394.	6654/0008:0129	6654-0008-0129	Panevėžio r. sav.,Pajstrio sen.,Gegužinė
395.	6654/0008:0300	4400-1654-1409	Panevėžio r. sav.,Pajstrio sen.,Gegužinė
396.	6662/0002:0120	6662-0002-0120	Panevėžio r. sav.,Pajstrio sen.,Gegužinė
397.	6662/0002:0389	4400-0391-2004	Panevėžio r. sav.,Pajstrio sen.,Gegužinė,Statybininkų g. 3A
398.	6654/0008:0313	4400-1785-8621	Panevėžio r. sav.,Pajstrio sen.,Kareiviškiai
399.	6662/0002:0053	6662-0002-0053	Panevėžio r. sav.,Pajstrio sen.,Mickeliūnai
400.	6662/0002:0058	6662-0002-0058	Panevėžio r. sav.,Pajstrio sen.,Mickeliūnai
401.	6662/0002:0002	6662-0002-0002	Panevėžio r. sav.,Pajstrio sen.,Pakaušiai
402.	6662/0002:0116	6662-0002-0116	Panevėžio r. sav.,Pajstrio sen.,Pakaušiai
403.	6662/0002:0542	4400-1843-9350	Panevėžio r. sav.,Pajstrio sen.,Pakaušiai

Eil. Nr.	Žemės sklypo kadastrinis numeris	Žemės sklypo unikalus numeris	Žemės sklypo adresas
404.	6662/0002:0012	6662-0002-0012	Panevėžio r. sav.,Pajstrio sen.,Pakaušiai
405.	6662/0002:0028	6662-0002-0028	Panevėžio r. sav.,Pajstrio sen.,Pakaušiai
406.	6662/0002:0142	6662-0002-0142	Panevėžio r. sav.,Pajstrio sen.,Pakaušiai
407.	6662/0002:0462	4400-0947-1258	Panevėžio r. sav.,Pajstrio sen.,Pakaušiai
408.	6662/0002:0168	6662-0002-0168	Panevėžio r. sav.,Pajstrio sen.,Pakaušiai
409.	6662/0002:0463	4400-0947-1814	Panevėžio r. sav.,Pajstrio sen.,Pakaušiai
410.	6662/0002:0632	4400-4107-4418	Panevėžio r. sav.,Pajstrio sen.,Pakaušiai
411.	6662/0002:0003	6662-0002-0003	Panevėžio r. sav.,Pajstrio sen.,Pakaušiai
412.	6662/0002:0634	4400-4118-3304	Panevėžio r. sav.,Pajstrio sen.,Pakaušiai
413.	6662/0002:0001	6662-0002-0001	Panevėžio r. sav.,Pajstrio sen.,Pakaušiai
414.	6662/0002:0117	6662-0002-0117	Panevėžio r. sav.,Pajstrio sen.,Pakaušiai
415.	6662/0002:0541	4400-1843-9028	Panevėžio r. sav.,Pajstrio sen.,Pakaušiai
416.	6662/0002:0166	6662-0002-0166	Panevėžio r. sav.,Pajstrio sen.,Pakaušiai,Baltijos Kelio g. 101
417.	6662/0002:0023	6662-0002-0023	Panevėžio r. sav.,Pajstrio sen.,Pakaušiai,Baltijos Kelio g. 111
418.	6662/0002:0046	6662-0002-0046	Panevėžio r. sav.,Pajstrio sen.,Pakaušiai,Baltijos Kelio g. 113
419.	6662/0002:0011	6662-0002-0011	Panevėžio r. sav.,Pajstrio sen.,Pakaušiai,Baltijos Kelio g. 121
420.	6604/0019:0006	4400-1174-4208	Panevėžio r. sav.,Pajstrio sen.,Pakuodžiupiai
421.	6604/0002:0333	4400-2268-7098	Panevėžio r. sav.,Pajstrio sen.,Pakuodžiupiai
422.	6604/0002:0162	4400-0199-8041	Panevėžio r. sav.,Pajstrio sen.,Pakuodžiupiai
423.	6604/0002:0164	4400-0199-8230	Panevėžio r. sav.,Pajstrio sen.,Pakuodžiupiai
424.	6604/0002:0330	4400-2268-3187	Panevėžio r. sav.,Pajstrio sen.,Pakuodžiupiai
425.	6604/0002:0331	4400-2268-4508	Panevėžio r. sav.,Pajstrio sen.,Pakuodžiupiai
426.	6604/0002:0060	6604-0002-0060	Panevėžio r. sav.,Pajstrio sen.,Pakuodžiupiai
427.	6604/0002:0244	4400-1017-0384	Panevėžio r. sav.,Pajstrio sen.,Pakuodžiupiai
428.	6604/0002:0372	4400-5194-6355	Panevėžio r. sav.,Pajstrio sen.,Pakuodžiupiai
429.	6604/0002:0334	4400-2315-3293	Panevėžio r. sav.,Pajstrio sen.,Pakuodžiupiai
430.	6604/0002:0374	4400-5195-3666	Panevėžio r. sav.,Pajstrio sen.,Pakuodžiupiai

Eil. Nr.	Žemės sklypo kadastrinis numeris	Žemės sklypo unikalus numeris	Žemės sklypo adresas
431.	6604/0002:0163	4400-0199-8122	Panevėžio r. sav.,Pajstrio sen.,Pakuodžiupiai
432.	6604/0002:0282	4400-1463-0276	Panevėžio r. sav.,Pajstrio sen.,Pakuodžiupiai
433.	6654/0007:0028	6654-0007-0028	Panevėžio r. sav.,Pajstrio sen.,Pakuodžiupiai
434.	6604/0002:0089	6604-0002-0089	Panevėžio r. sav.,Pajstrio sen.,Pakuodžiupiai
435.	6604/0002:0184	4400-0603-4566	Panevėžio r. sav.,Pajstrio sen.,Pakuodžiupiai
436.	6604/0002:0339	4400-2331-5982	Panevėžio r. sav.,Pajstrio sen.,Pakuodžiupiai
437.	6604/0002:0186	4400-0603-5141	Panevėžio r. sav.,Pajstrio sen.,Pakuodžiupiai
438.	6604/0002:0335	4400-2315-3428	Panevėžio r. sav.,Pajstrio sen.,Pakuodžiupiai
439.	6604/0002:0315	4400-1811-2768	Panevėžio r. sav.,Pajstrio sen.,Pakuodžiupiai
440.	6604/0002:0332	4400-2268-4719	Panevėžio r. sav.,Pajstrio sen.,Pakuodžiupiai,Pakuodžiupių g. 13
441.	6654/0008:0027	6654-0008-0027	Panevėžio r. sav.,Pajstrio sen.,Petrauskynė
442.	6654/0008:0074	6654-0008-0074	Panevėžio r. sav.,Pajstrio sen.,Petrauskynė
443.	6654/0008:0243	4400-0772-7668	Panevėžio r. sav.,Pajstrio sen.,Petrauskynė
444.	6654/0008:0328	4400-1865-7454	Panevėžio r. sav.,Pajstrio sen.,Petrauskynė
445.	6654/0008:0329	4400-1865-7528	Panevėžio r. sav.,Pajstrio sen.,Petrauskynė
446.	6654/0008:0022	6654-0008-0022	Panevėžio r. sav.,Pajstrio sen.,Petrauskynė
447.	6662/0001:0030	6662-0001-0030	Panevėžio r. sav.,Pajstrio sen.,Petruliškis
448.	6662/0001:0262	4400-4354-9582	Panevėžio r. sav.,Pajstrio sen.,Petruliškis
449.	6662/0002:0072	6662-0002-0072	Panevėžio r. sav.,Pajstrio sen.,Petruliškis
450.	6662/0001:0474	4400-4355-0058	Panevėžio r. sav.,Pajstrio sen.,Petruliškis
451.	6662/0002:0585	4400-2233-4507	Panevėžio r. sav.,Pajstrio sen.,Siteniai
452.	6654/0008:0156	6654-0008-0156	Panevėžio r. sav.,Pajstrio sen.,Stanioniai
453.	6654/0008:0319	4400-1806-5996	Panevėžio r. sav.,Pajstrio sen.,Stanioniai
454.	6654/0008:0358	4400-2467-8755	Panevėžio r. sav.,Pajstrio sen.,Stanioniai
455.	6654/0008:0311	4400-1730-8219	Panevėžio r. sav.,Pajstrio sen.,Stanioniai
456.	6654/0008:0026	6654-0008-0026	Panevėžio r. sav.,Pajstrio sen.,Stanioniai
457.	6654/0008:0017	6654-0008-0017	Panevėžio r. sav.,Pajstrio sen.,Stanioniai

Eil. Nr.	Žemės sklypo kadastrinis numeris	Žemės sklypo unikalus numeris	Žemės sklypo adresas
458.	6654/0008:0155	6654-0008-0155	Panevėžio r. sav.,Pajstrio sen.,Stanioniai
459.	6654/0008:0182	4400-0138-4283	Panevėžio r. sav.,Pajstrio sen.,Stanioniai
460.	6654/0008:0343	4400-2249-3668	Panevėžio r. sav.,Pajstrio sen.,Stanioniai
461.	6654/0008:0190	4400-0196-0109	Panevėžio r. sav.,Pajstrio sen.,Stanioniai
462.	6654/0008:0056	6654-0008-0056	Panevėžio r. sav.,Pajstrio sen.,Stanioniai
463.	6654/0008:0002	6654-0008-0002	Panevėžio r. sav.,Pajstrio sen.,Stanioniai
464.	6654/0008:0384	4400-4259-1426	Panevėžio r. sav.,Pajstrio sen.,Stanioniai
465.	6654/0008:0181	4400-0138-3764	Panevėžio r. sav.,Pajstrio sen.,Stanioniai
466.	6654/0008:0179	4400-0138-3416	Panevėžio r. sav.,Pajstrio sen.,Stanioniai
467.	6654/0008:0385	4400-4259-0548	Panevėžio r. sav.,Pajstrio sen.,Stanioniai
468.	6654/0008:0001	6654-0008-0001	Panevėžio r. sav.,Pajstrio sen.,Stanioniai
469.	6654/0008:0168	6654-0008-0168	Panevėžio r. sav.,Pajstrio sen.,Stanioniai
470.	6654/0008:0077	6654-0008-0077	Panevėžio r. sav.,Pajstrio sen.,Stanioniai
471.	6654/0008:0004	6654-0008-0004	Panevėžio r. sav.,Pajstrio sen.,Stanioniai
472.	6654/0008:0180	4400-0138-3542	Panevėžio r. sav.,Pajstrio sen.,Stanioniai
473.	6654/0008:0020	6654-0008-0020	Panevėžio r. sav.,Pajstrio sen.,Stanioniai
474.	6654/0008:0321	4400-1806-9196	Panevėžio r. sav.,Pajstrio sen.,Stanioniai
475.	6654/0008:0110	6654-0008-0110	Panevėžio r. sav.,Pajstrio sen.,Stanioniai,Baltijos Kelio g. 43
476.	6662/0001:0140	6662-0001-0140	Panevėžio r. sav.,Pajstrio sen.,Šakiškiai
477.	6662/0001:0189	6662-0001-0189	Panevėžio r. sav.,Pajstrio sen.,Šakiškiai
478.	6662/0001:0455	4400-2215-0928	Panevėžio r. sav.,Pajstrio sen.,Šakiškiai
479.	6662/0001:0454	4400-2213-2098	Panevėžio r. sav.,Pajstrio sen.,Šakiškiai
480.	6662/0001:0052	6662-0001-0052	Panevėžio r. sav.,Pajstrio sen.,Šakiškiai
481.	6604/0001:0985	4400-1296-7465	Panevėžio r. sav.,Pajstrio sen.,Šiaudinė
482.	6604/0001:0174	6604-0001-0174	Panevėžio r. sav.,Pajstrio sen.,Šiaudinė
483.	6604/0001:0002	6604-0001-0002	Panevėžio r. sav.,Pajstrio sen.,Šiaudinė
484.	6662/0002:0499	4400-1244-0466	Panevėžio r. sav.,Pajstrio sen.,Vanagiškiai

Eil. Nr.	Žemės sklypo kadastrinis numeris	Žemės sklypo unikalus numeris	Žemės sklypo adresas
485.	6662/0002:0036	6662-0002-0036	Panevėžio r. sav.,Pajstrio sen.,Vanagiškiai
486.	6662/0001:0002	6662-0001-0002	Panevėžio r. sav.,Pajstrio sen.,Vanagiškiai
487.	6662/0002:0089	6662-0002-0089	Panevėžio r. sav.,Pajstrio sen.,Vanagiškiai
488.	6662/0002:0038	6662-0002-0038	Panevėžio r. sav.,Pajstrio sen.,Vanagiškiai
489.	6662/0002:0100	6662-0002-0100	Panevėžio r. sav.,Pajstrio sen.,Vanagiškiai
490.	6662/0002:0606	4400-2729-4928	Panevėžio r. sav.,Pajstrio sen.,Vanagiškiai
491.	6662/0002:0425	4400-0614-2324	Panevėžio r. sav.,Pajstrio sen.,Vanagiškiai
492.	6662/0002:0424	4400-0614-3182	Panevėžio r. sav.,Pajstrio sen.,Vanagiškiai
493.	6662/0001:0016	6662-0001-0016	Panevėžio r. sav.,Pajstrio sen.,Vanagiškiai,Baltijos Kelio g. 128
494.	6604/0001:0224	6604-0001-0224	Panevėžio r. sav.,Pajstrio sen.,Žaliapurviai
495.	6604/0001:0189	6604-0001-0189	Panevėžio r. sav.,Pajstrio sen.,Žaliapurviai
496.	6604/0001:0910	4400-0772-6349	Panevėžio r. sav.,Pajstrio sen.,Žaliapurviai
497.	6604/0001:0780	4400-0040-2504	Panevėžio r. sav.,Pajstrio sen.,Žaliapurviai
498.	6604/0001:0272	4400-5173-9705	Panevėžio r. sav.,Pajstrio sen.,Žaliapurviai
499.	6604/0001:0769	6604-0001-0769	Panevėžio r. sav.,Pajstrio sen.,Žaliapurviai
500.	6604/0001:0923	4400-0909-4382	Panevėžio r. sav.,Pajstrio sen.,Žaliapurviai
501.	6604/0001:0920	4400-0859-0765	Panevėžio r. sav.,Pajstrio sen.,Žaliapurviai
502.	6604/0001:0765	6604-0001-0765	Panevėžio r. sav.,Pajstrio sen.,Žaliapurviai
503.	6604/0001:1037	4400-1812-1912	Panevėžio r. sav.,Pajstrio sen.,Žaliapurviai
504.	6604/0001:0800	4400-0238-2832	Panevėžio r. sav.,Pajstrio sen.,Žaliapurviai
505.	6604/0001:0799	4400-0238-2744	Panevėžio r. sav.,Pajstrio sen.,Žaliapurviai
506.	6604/0001:0921	4400-0860-1336	Panevėžio r. sav.,Pajstrio sen.,Žaliapurviai
507.	6604/0001:0219	6604-0001-0219	Panevėžio r. sav.,Pajstrio sen.,Žaliapurviai
508.	6604/0001:0874	4400-0483-2046	Panevėžio r. sav.,Pajstrio sen.,Žaliapurviai
509.	6604/0001:0892	4400-0738-3286	Panevėžio r. sav.,Pajstrio sen.,Žaliapurviai
510.	6604/0001:0781	4400-0040-2564	Panevėžio r. sav.,Pajstrio sen.,Žaliapurviai
511.	6604/0001:0919	4400-0857-9004	Panevėžio r. sav.,Pajstrio sen.,Žaliapurviai

Eil. Nr.	Žemės sklypo kadastrinis numeris	Žemės sklypo unikalus numeris	Žemės sklypo adresas
512.	4400-2115-5788	6654/0007:0470	Panevėžio r. sav., Panevėžio r. sav. teritorija
513.	6682/8001:0003	4400-1647-6865	Panevėžio r. sav., Panevėžio r. sav. teritorija
514.	6662/7001:0004	4400-4694-4872	Panevėžio r. sav., Panevėžio r. sav. teritorija
515.	6654/7001:0002	4400-1850-8266	Panevėžio r. sav., Panevėžio r. sav. teritorija
516.	6662/7001:0001	4400-1850-8626	Panevėžio r. sav., Panevėžio r. sav. teritorija
517.	6654/0007:0470	4400-2115-5788	Panevėžio r. sav., Panevėžio r. sav. teritorija
518.	6682/7001:0003	4400-3146-1453	Panevėžio r. sav., Panevėžio r. sav. teritorija
519.	6655/7001:0006	4400-2206-6537	Panevėžio r. sav., Panevėžio r. sav. teritorija
520.	6655/0003:0379	4400-2195-9462	Panevėžio r. sav., Panevėžio r. sav. teritorija
521.	6655/0003:0381	4400-2195-9819	Panevėžio r. sav., Panevėžio r. sav. teritorija
522.	6682/0002:0130	4400-2611-6783	Panevėžio r. sav., Panevėžio r. sav. teritorija
523.	6674/7001:0002	4400-4671-2887	Panevėžio r. sav., Panevėžio r. sav. teritorija
524.	6655/0010:0038	4400-2195-7302	Panevėžio r. sav., Panevėžio r. sav. teritorija
525.	6655/7001:0007	4400-4069-4057	Panevėžio r. sav., Panevėžio r. sav. teritorija
526.	6654/0007:0466	4400-2115-3806	Panevėžio r. sav., Panevėžio r. sav. teritorija
527.	6682/7001:0006	4400-4694-5691	Panevėžio r. sav., Panevėžio r. sav. teritorija
528.	6654/0007:0464	4400-2115-0158	Panevėžio r. sav., Panevėžio r. sav. teritorija
529.	6655/0003:0382	4400-2195-9862	Panevėžio r. sav., Panevėžio r. sav. teritorija
530.	6665/7001:0005	4400-4829-6826	Panevėžio r. sav., Panevėžio r. sav. teritorija
531.	6655/7001:0002	4400-1850-7929	Panevėžio r. sav., Panevėžio r. sav. teritorija
532.	6617/7001:0002	4400-2221-9670	Panevėžio r. sav., Panevėžio r. sav. teritorija
533.	6617/7001:0005	4400-4849-1696	Panevėžio r. sav., Panevėžio r. sav. teritorija
534.	6674/7001:0003	4400-4670-2925	Panevėžio r. sav., Panevėžio r. sav. teritorija
535.	6688/0001:0027	4400-2703-3272	Panevėžio r. sav., Panevėžio r. sav. teritorija
536.	6654/0007:0467	4400-2115-4136	Panevėžio r. sav., Panevėžio r. sav. teritorija
537.	6674/7001:0001	4400-4325-7998	Panevėžio r. sav., Panevėžio r. sav. teritorija
538.	6617/0004:0311	4400-2105-7198	Panevėžio r. sav., Panevėžio r. sav. teritorija

Eil. Nr.	Žemės sklypo kadastrinis numeris	Žemės sklypo unikalus numeris	Žemės sklypo adresas
539.	6674/0004:0157	4400-1819-2517	Panevėžio r. sav., Panevėžio r. sav. teritorija
540.	6640/7001:0001	4400-2221-9792	Panevėžio r. sav., Panevėžio r. sav. teritorija
541.	6654/0007:0462	4400-2114-8583	Panevėžio r. sav., Panevėžio r. sav. teritorija
542.	6674/0004:0166	4400-2228-5523	Panevėžio r. sav., Panevėžio r. sav. teritorija
543.	6655/0010:0039	4400-2195-7768	Panevėžio r. sav., Panevėžio r. sav. teritorija
544.	6615/8001:0003	4400-5288-9042	Panevėžio r. sav., Panevėžio r. sav. teritorija
545.	6615/7001:0001	4400-4031-0301	Panevėžio r. sav., Panevėžio r. sav. teritorija
546.	6654/0007:0463	4400-2114-9859	Panevėžio r. sav., Panevėžio r. sav. teritorija
547.	6688/8001:0001	4400-1213-9009	Panevėžio r. sav., Panevėžio r. sav. teritorija
548.	6617/0004:0310	4400-2105-3443	Panevėžio r. sav., Panevėžio r. sav. teritorija
549.	6654/0007:0468	4400-2115-4186	Panevėžio r. sav., Panevėžio r. sav. teritorija
550.	6688/0001:0025	4400-2702-9092	Panevėžio r. sav., Panevėžio r. sav. teritorija
551.	6640/7001:0003	4400-4694-6867	Panevėžio r. sav., Panevėžio r. sav. teritorija
552.	6655/0003:0380	4400-2195-9724	Panevėžio r. sav., Panevėžio r. sav. teritorija
553.	6688/0001:0026	4400-2702-9292	Panevėžio r. sav., Panevėžio r. sav. teritorija
554.	6654/0007:0465	4400-2115-0203	Panevėžio r. sav., Panevėžio r. sav. teritorija
555.	6682/0002:0757	4400-2244-2848	Panevėžio r. sav., Panevėžio r. sav. teritorija
556.	6615/0003:0104	4400-3877-1418	Panevėžio r. sav., Panevėžio sen., Ažagai
557.	6615/0003:0091	4400-2458-4145	Panevėžio r. sav., Panevėžio sen., Ažagai
558.	6615/0003:0098	4400-3877-4633	Panevėžio r. sav., Panevėžio sen., Ažagai
559.	6615/0002:0250	4400-2630-6923	Panevėžio r. sav., Panevėžio sen., Ažagai
560.	6615/0003:0100	4400-3877-1228	Panevėžio r. sav., Panevėžio sen., Ažagai
561.	6615/0003:0054	4400-2630-7004	Panevėžio r. sav., Panevėžio sen., Ažagai
562.	6615/0003:0101	4400-3877-5796	Panevėžio r. sav., Panevėžio sen., Ažagai
563.	6615/0003:0035	4400-2611-5797	Panevėžio r. sav., Panevėžio sen., Ažagai
564.	6615/0003:0102	4400-3877-1285	Panevėžio r. sav., Panevėžio sen., Ažagai
565.	6604/0003:0401	4400-1119-2566	Panevėžio r. sav., Panevėžio sen., Bliūdžiai

Eil. Nr.	Žemės sklypo kadastrinis numeris	Žemės sklypo unikalus numeris	Žemės sklypo adresas
566.	6604/0003:0399	4400-1119-2466	Panevėžio r. sav., Panevėžio sen., Bliūdžiai
567.	6604/0003:0335	4400-0858-0978	Panevėžio r. sav., Panevėžio sen., Bliūdžiai
568.	6604/0003:0147	6604-0003-0147	Panevėžio r. sav., Panevėžio sen., Bliūdžiai
569.	6604/0003:0173	4400-0020-1932	Panevėžio r. sav., Panevėžio sen., Bliūdžiai
570.	6604/0003:0237	4400-0391-2587	Panevėžio r. sav., Panevėžio sen., Bliūdžiai
571.	6604/0003:0686	4400-4829-0953	Panevėžio r. sav., Panevėžio sen., Bliūdžiai
572.	6604/0003:0456	4400-1302-4536	Panevėžio r. sav., Panevėžio sen., Bliūdžiai
573.	6604/0003:0044	6604-0006-0003	Panevėžio r. sav., Panevėžio sen., Bliūdžiai
574.	6604/0003:0685	4400-4829-0575	Panevėžio r. sav., Panevėžio sen., Bliūdžiai, Katkų g. 1
575.	6604/0003:0236	4400-0390-6278	Panevėžio r. sav., Panevėžio sen., Bliūdžiai, Pušaloto g. 220
576.	6655/0010:0016	6655-0010-0016	Panevėžio r. sav., Panevėžio sen., Bobkalis
577.	6655/0005:0006	6655-0005-0006	Panevėžio r. sav., Panevėžio sen., Bobkalis
578.	6655/0005:0064	6655-0005-0064	Panevėžio r. sav., Panevėžio sen., Bobkalis
579.	6655/0005:0396	4400-2253-8785	Panevėžio r. sav., Panevėžio sen., Bobkalis
580.	6655/0005:0063	6655-0005-0063	Panevėžio r. sav., Panevėžio sen., Bobkalis
581.	6615/0002:0325	4400-5002-7995	Panevėžio r. sav., Panevėžio sen., Dragonys
582.	6615/0002:0289	4400-5000-9320	Panevėžio r. sav., Panevėžio sen., Dragonys
583.	6615/0002:0065	6615-0002-0065	Panevėžio r. sav., Panevėžio sen., Dragonys
584.	6615/0002:0316	4400-5002-7730	Panevėžio r. sav., Panevėžio sen., Dragonys
585.	6615/0002:0359	4400-5159-4142	Panevėžio r. sav., Panevėžio sen., Dragonys
586.	6615/0002:0312	4400-4998-0741	Panevėžio r. sav., Panevėžio sen., Dragonys
587.	6615/0002:0091	6615-0002-0091	Panevėžio r. sav., Panevėžio sen., Dragonys
588.	6615/0002:0285	4400-5001-3455	Panevėžio r. sav., Panevėžio sen., Dragonys
589.	6615/0002:0314	4400-5002-7522	Panevėžio r. sav., Panevėžio sen., Dragonys
590.	6615/0002:0092	6615-0002-0092	Panevėžio r. sav., Panevėžio sen., Dragonys
591.	6615/0002:0064	6615-0002-0064	Panevėžio r. sav., Panevėžio sen., Dragonys
592.	6655/0007:0187	4400-2371-1431	Panevėžio r. sav., Panevėžio sen., Girelė

Eil. Nr.	Žemės sklypo kadastrinis numeris	Žemės sklypo unikalus numeris	Žemės sklypo adresas
593.	6655/0007:0188	4400-2371-1897	Panevėžio r. sav., Panevėžio sen., Girelė
594.	6674/0004:0059	4400-0021-2915	Panevėžio r. sav., Panevėžio sen., Grikpėdžiai
595.	6615/0003:0097	4400-2755-0946	Panevėžio r. sav., Panevėžio sen., Grikpėdžiai
596.	6674/0004:0008	6674-0004-0008	Panevėžio r. sav., Panevėžio sen., Grikpėdžiai
597.	6615/0003:0111	4400-4136-3002	Panevėžio r. sav., Panevėžio sen., Grikpėdžiai
598.	6615/0003:0074	4400-0842-8651	Panevėžio r. sav., Panevėžio sen., Grikpėdžiai
599.	6615/0003:0068	4400-0021-2848	Panevėžio r. sav., Panevėžio sen., Grikpėdžiai
600.	6655/0010:0005	6655-0010-0005	Panevėžio r. sav., Panevėžio sen., Katininė
601.	6604/0001:0159	6604-0001-0159	Panevėžio r. sav., Panevėžio sen., Kiūčiai
602.	6604/0001:0944	4400-1020-9926	Panevėžio r. sav., Panevėžio sen., Kiūčiai
603.	6604/0001:0185	6604-0001-0185	Panevėžio r. sav., Panevėžio sen., Kiūčiai
604.	6604/0001:0943	4400-1020-9874	Panevėžio r. sav., Panevėžio sen., Kiūčiai
605.	6604/0001:0186	6604-0001-0186	Panevėžio r. sav., Panevėžio sen., Kiūčiai
606.	6655/0003:0088	6655-0003-0088	Panevėžio r. sav., Panevėžio sen., Maksvytiškiai
607.	6655/0003:0083	6655-0003-0083	Panevėžio r. sav., Panevėžio sen., Maksvytiškiai
608.	6655/0003:0075	6655-0003-0075	Panevėžio r. sav., Panevėžio sen., Maksvytiškiai
609.	6655/0002:0173	4400-0418-3298	Panevėžio r. sav., Panevėžio sen., Maksvytiškiai
610.	6655/0002:0062	6655-0002-0062	Panevėžio r. sav., Panevėžio sen., Maksvytiškiai
611.	6655/0003:0074	6655-0003-0074	Panevėžio r. sav., Panevėžio sen., Maksvytiškiai
612.	6655/0002:0205	4400-0738-9637	Panevėžio r. sav., Panevėžio sen., Maksvytiškiai
613.	6655/0003:0113	4400-4939-6966	Panevėžio r. sav., Panevėžio sen., Maksvytiškiai
614.	6655/0003:0495	4400-4241-3543	Panevėžio r. sav., Panevėžio sen., Maksvytiškiai
615.	6655/0002:0249	4400-1078-4275	Panevėžio r. sav., Panevėžio sen., Maksvytiškiai
616.	6655/0002:0053	6655-0002-0053	Panevėžio r. sav., Panevėžio sen., Maksvytiškiai
617.	6655/0002:0255	4400-1147-7513	Panevėžio r. sav., Panevėžio sen., Maksvytiškiai
618.	6655/0002:0110	6655-0002-0110	Panevėžio r. sav., Panevėžio sen., Maksvytiškiai
619.	6655/0002:0208	4400-0826-1743	Panevėžio r. sav., Panevėžio sen., Maksvytiškiai

Eil. Nr.	Žemės sklypo kadastrinis numeris	Žemės sklypo unikalus numeris	Žemės sklypo adresas
620.	6655/0003:0059	6655-0003-0059	Panevėžio r. sav., Panevėžio sen., Maksvytiškiai
621.	6655/0003:0006	4400-2634-4670	Panevėžio r. sav., Panevėžio sen., Maksvytiškiai
622.	6655/0003:0135	4400-0078-6943	Panevėžio r. sav., Panevėžio sen., Maksvytiškiai
623.	6655/0002:0241	4400-1064-7542	Panevėžio r. sav., Panevėžio sen., Maksvytiškiai
624.	6655/0003:0501	4400-4939-6881	Panevėžio r. sav., Panevėžio sen., Maksvytiškiai
625.	6655/0003:0076	6655-0003-0076	Panevėžio r. sav., Panevėžio sen., Maksvytiškiai
626.	6655/0003:0065	6655-0003-0065	Panevėžio r. sav., Panevėžio sen., Maksvytiškiai
627.	6655/0003:0343	4400-1573-5674	Panevėžio r. sav., Panevėžio sen., Maksvytiškiai
628.	6655/0003:0333	4400-1251-1741	Panevėžio r. sav., Panevėžio sen., Maksvytiškiai
629.	6655/0002:0189	4400-0632-1497	Panevėžio r. sav., Panevėžio sen., Maksvytiškiai
630.	6655/0002:0060	6655-0002-0060	Panevėžio r. sav., Panevėžio sen., Maksvytiškiai
631.	6655/0002:0199	4400-0672-1502	Panevėžio r. sav., Panevėžio sen., Maksvytiškiai
632.	6655/0003:0331	4400-1251-0977	Panevėžio r. sav., Panevėžio sen., Maksvytiškiai
633.	6655/0003:0073	6655-0003-0073	Panevėžio r. sav., Panevėžio sen., Maksvytiškiai
634.	6655/0002:0077	6655-0002-0077	Panevėžio r. sav., Panevėžio sen., Maksvytiškiai
635.	6655/0002:0286	4400-1806-1668	Panevėžio r. sav., Panevėžio sen., Maksvytiškiai
636.	6655/0002:0085	6655-0002-0085	Panevėžio r. sav., Panevėžio sen., Maksvytiškiai
637.	6655/0002:0256	4400-1147-7657	Panevėžio r. sav., Panevėžio sen., Maksvytiškiai
638.	6655/0002:0257	4400-1147-7798	Panevėžio r. sav., Panevėžio sen., Maksvytiškiai
639.	6655/0002:0194	4400-0643-5078	Panevėžio r. sav., Panevėžio sen., Maksvytiškiai
640.	6655/0003:0386	4400-2292-3984	Panevėžio r. sav., Panevėžio sen., Maksvytiškiai
641.	6655/0002:0153	4400-0225-3363	Panevėžio r. sav., Panevėžio sen., Maksvytiškiai
642.	6655/0002:0258	4400-1147-7902	Panevėžio r. sav., Panevėžio sen., Maksvytiškiai
643.	6655/0003:0224	4400-0638-1253	Panevėžio r. sav., Panevėžio sen., Maksvytiškiai
644.	6655/0003:0332	4400-1251-1330	Panevėžio r. sav., Panevėžio sen., Maksvytiškiai
645.	6655/0002:0302	4400-2344-2786	Panevėžio r. sav., Panevėžio sen., Maksvytiškiai
646.	6655/0002:0050	6655-0002-0050	Panevėžio r. sav., Panevėžio sen., Maksvytiškiai

Eil. Nr.	Žemės sklypo kadastrinis numeris	Žemės sklypo unikalus numeris	Žemės sklypo adresas
647.	6655/0003:0344	4400-1573-6906	Panevėžio r. sav., Panevėžio sen., Maksvytiškiai
648.	6655/0003:0339	4400-1459-2653	Panevėžio r. sav., Panevėžio sen., Maksvytiškiai
649.	6655/0002:0195	4400-0643-5294	Panevėžio r. sav., Panevėžio sen., Maksvytiškiai
650.	6655/0002:0303	4400-2344-2814	Panevėžio r. sav., Panevėžio sen., Maksvytiškiai
651.	6655/0002:0200	4400-0672-1568	Panevėžio r. sav., Panevėžio sen., Maksvytiškiai
652.	6655/0003:0496	4400-4241-1327	Panevėžio r. sav., Panevėžio sen., Maksvytiškiai
653.	6655-0003-0132	6655/0003:0132	Panevėžio r. sav., Panevėžio sen., Maksvytiškiai, Verslo g. 11
654.	6655/0003:0132	6655-0003-0132	Panevėžio r. sav., Panevėžio sen., Maksvytiškiai, Verslo g. 11
655.	6655-0003-0094	6655/0003:0094	Panevėžio r. sav., Panevėžio sen., Maksvytiškiai, Verslo g. 21
656.	6655/0003:0094	6655-0003-0094	Panevėžio r. sav., Panevėžio sen., Maksvytiškiai, Verslo g. 21
657.	6655/0003:0334	4400-1251-1896	Panevėžio r. sav., Panevėžio sen., Maksvytiškiai, Verslo g. 23
658.	6655/0002:0042	6655-0002-0042	Panevėžio r. sav., Panevėžio sen., Maksvytiškiai, Verslo g. 40
659.	6655/0003:0355	4400-1626-9670	Panevėžio r. sav., Panevėžio sen., Maksvytiškiai, Verslo g. 8
660.	6655/0004:0268	6655-0004-0268	Panevėžio r. sav., Panevėžio sen., Paežerys I
661.	6604/0003:0440	4400-1463-0810	Panevėžio r. sav., Panevėžio sen., Plukiai
662.	6604/0003:0439	4400-1463-0587	Panevėžio r. sav., Panevėžio sen., Plukiai
663.	6604/0003:0438	4400-1463-0343	Panevėžio r. sav., Panevėžio sen., Plukiai
664.	6604/0003:0111	6604-0003-0111	Panevėžio r. sav., Panevėžio sen., Plukiai
665.	6604/0031:0089	6604-0031-0089	Panevėžio r. sav., Panevėžio sen., Plukiai, Bitininkų g. 11
666.	6604/0031:0090	6604-0031-0090	Panevėžio r. sav., Panevėžio sen., Plukiai, Bitininkų g. 13
667.	6604/0031:0091	6604-0031-0091	Panevėžio r. sav., Panevėžio sen., Plukiai, Bitininkų g. 15
668.	6604/0031:0106	6604-0031-0106	Panevėžio r. sav., Panevėžio sen., Plukiai, Bitininkų g. 7
669.	6604/0031:0088	6604-0031-0088	Panevėžio r. sav., Panevėžio sen., Plukiai, Bitininkų g. 9
670.	6604/0028:0138	6604-0028-0138	Panevėžio r. sav., Panevėžio sen., Plukiai, Eglyno al. 10
671.	6604/0028:0140	6604-0028-0140	Panevėžio r. sav., Panevėžio sen., Plukiai, Eglyno al. 14
672.	6604/0028:0141	6604-0028-0141	Panevėžio r. sav., Panevėžio sen., Plukiai, Eglyno al. 16
673.	6604/0028:0142	6604-0028-0142	Panevėžio r. sav., Panevėžio sen., Plukiai, Eglyno al. 18

Eil. Nr.	Žemės sklypo kadastrinis numeris	Žemės sklypo unikalus numeris	Žemės sklypo adresas
674.	6604/0028:0134	6604-0028-0134	Panevėžio r. sav., Panevėžio sen., Plukiai, Eglyno al. 2
675.	6604/0028:0143	6604-0028-0143	Panevėžio r. sav., Panevėžio sen., Plukiai, Eglyno al. 20
676.	6604/0028:0144	6604-0028-0144	Panevėžio r. sav., Panevėžio sen., Plukiai, Eglyno al. 22
677.	6604/0028:0147	6604-0028-0147	Panevėžio r. sav., Panevėžio sen., Plukiai, Eglyno al. 28
678.	6604/0028:0149	6604-0028-0149	Panevėžio r. sav., Panevėžio sen., Plukiai, Eglyno al. 32
679.	6604/0028:0152	6604-0028-0152	Panevėžio r. sav., Panevėžio sen., Plukiai, Eglyno al. 38
680.	6604/0028:0135	6604-0028-0135	Panevėžio r. sav., Panevėžio sen., Plukiai, Eglyno al. 4
681.	6604/0028:0136	6604-0028-0136	Panevėžio r. sav., Panevėžio sen., Plukiai, Eglyno al. 6
682.	6604/0028:0025	4400-5378-3225	Panevėžio r. sav., Panevėžio sen., Plukiai, Eglyno al. 8
683.	6604/0029:0113	6604-0029-0113	Panevėžio r. sav., Panevėžio sen., Plukiai, Mėnesienos g. 26
684.	6604/0031:0108	4400-2230-6045	Panevėžio r. sav., Panevėžio sen., Plukiai, Pušies g. 1
685.	6604/0031:0052	6604-0031-0052	Panevėžio r. sav., Panevėžio sen., Plukiai, Pušies g. 2
686.	6604/0031:0054	6604-0031-0054	Panevėžio r. sav., Panevėžio sen., Plukiai, Pušies g. 3
687.	6604/0031:0055	6604-0031-0055	Panevėžio r. sav., Panevėžio sen., Plukiai, Pušies g. 5
688.	6604/0031:0056	6604-0031-0056	Panevėžio r. sav., Panevėžio sen., Plukiai, Pušies g. 7
689.	6604/0031:0096	6604-0031-0096	Panevėžio r. sav., Panevėžio sen., Plukiai, Siesarčio g. 16
690.	6604/0031:0095	6604-0031-0095	Panevėžio r. sav., Panevėžio sen., Plukiai, Siesarčio g. 3
691.	6604/0031:0094	6604-0031-0094	Panevėžio r. sav., Panevėžio sen., Plukiai, Siesarčio g. 5
692.	6604/0031:0093	6604-0031-0093	Panevėžio r. sav., Panevėžio sen., Plukiai, Siesarčio g. 7
693.	6604/0003:0352	4400-0920-7310	Panevėžio r. sav., Panevėžio sen., Senamiestis
694.	6604/0003:0304	4400-0757-7926	Panevėžio r. sav., Panevėžio sen., Senamiestis
695.	6604/0004:0090	6604-0004-0090	Panevėžio r. sav., Panevėžio sen., Senamiestis
696.	6604/0003:0169	4400-0018-2660	Panevėžio r. sav., Panevėžio sen., Senamiestis
697.	6604/0004:0025	6604-0004-0025	Panevėžio r. sav., Panevėžio sen., Skynimai
698.	6604/0004:0041	6604-0004-0041	Panevėžio r. sav., Panevėžio sen., Skynimai
699.	6604/0003:0474	4400-1676-9284	Panevėžio r. sav., Panevėžio sen., Skynimai
700.	6615/0002:0244	4400-2267-1641	Panevėžio r. sav., Panevėžio sen., Stačiūnai

Eil. Nr.	Žemės sklypo kadastrinis numeris	Žemės sklypo unikalus numeris	Žemės sklypo adresas
701.	6615/0002:0254	4400-2754-5519	Panevėžio r. sav., Panevėžio sen., Stačiūnai
702.	6615/0002:0071	4400-2504-0633	Panevėžio r. sav., Panevėžio sen., Stačiūnai
703.	6615/0002:0031	6615-0002-0031	Panevėžio r. sav., Panevėžio sen., Stačiūnai
704.	6615/0002:0252	4400-2730-7670	Panevėžio r. sav., Panevėžio sen., Stačiūnai
705.	6615/0002:0249	4400-2630-6145	Panevėžio r. sav., Panevėžio sen., Stačiūnai
706.	6655/0007:0094	4400-0556-5157	Panevėžio r. sav., Panevėžio sen., Tičkūnai
707.	6655/0007:0155	4400-1073-1747	Panevėžio r. sav., Panevėžio sen., Tičkūnai
708.	6655/0007:0095	4400-0571-9077	Panevėžio r. sav., Panevėžio sen., Tičkūnai
709.	6655/0007:0012	4400-5079-5621	Panevėžio r. sav., Panevėžio sen., Tičkūnai
710.	6655/0007:0159	4400-1654-4766	Panevėžio r. sav., Panevėžio sen., Tičkūnai
711.	6655/0007:0158	4400-1166-6800	Panevėžio r. sav., Panevėžio sen., Tičkūnai
712.	6655/0007:0086	4400-0208-6664	Panevėžio r. sav., Panevėžio sen., Tičkūnai
713.	6655/0007:0096	4400-0571-9811	Panevėžio r. sav., Panevėžio sen., Tičkūnai
714.	6655/0007:0050	6655-0007-0050	Panevėžio r. sav., Panevėžio sen., Tičkūnai
715.	6655/0007:0054	6655-0007-0054	Panevėžio r. sav., Panevėžio sen., Tičkūnai
716.	6655/0007:0049	6655-0007-0049	Panevėžio r. sav., Panevėžio sen., Tičkūnai
717.	6655/0007:0091	4400-0502-9632	Panevėžio r. sav., Panevėžio sen., Tičkūnai
718.	6655/0007:0098	4400-0572-0343	Panevėžio r. sav., Panevėžio sen., Tičkūnai
719.	6655/0007:0097	4400-0572-0121	Panevėžio r. sav., Panevėžio sen., Tičkūnai
720.	6655/0007:0006	4400-2949-2813	Panevėžio r. sav., Panevėžio sen., Tičkūnai
721.	6655/0007:0157	4400-1166-6410	Panevėžio r. sav., Panevėžio sen., Tičkūnai
722.	6655/0007:0102	4400-0572-1984	Panevėžio r. sav., Panevėžio sen., Tičkūnai
723.	6655/0007:0100	4400-0572-1630	Panevėžio r. sav., Panevėžio sen., Tičkūnai
724.	6655/0007:0092	4400-0503-0406	Panevėžio r. sav., Panevėžio sen., Tičkūnai
725.	6655/0007:0001	6655-0007-0001	Panevėžio r. sav., Panevėžio sen., Tičkūnai
726.	6655/0007:0101	4400-0572-1795	Panevėžio r. sav., Panevėžio sen., Tičkūnai
727.	6655/0007:0034	6655-0007-0034	Panevėžio r. sav., Panevėžio sen., Tičkūnai

Eil. Nr.	Žemės sklypo kadastrinis numeris	Žemės sklypo unikalus numeris	Žemės sklypo adresas
728.	6655/0002:0034	6655-0002-0034	Panevėžio r. sav., Panevėžio sen., Ūta
729.	6655/0002:0264	4400-1187-5511	Panevėžio r. sav., Panevėžio sen., Ūta
730.	6655/0002:0216	4400-0826-5921	Panevėžio r. sav., Panevėžio sen., Ūta
731.	6655/0002:0217	4400-0826-6051	Panevėžio r. sav., Panevėžio sen., Ūta
732.	6655/0002:0213	4400-0826-3070	Panevėžio r. sav., Panevėžio sen., Ūta
733.	6655/0002:0190	4400-0632-4734	Panevėžio r. sav., Panevėžio sen., Ūta
734.	6655/0002:0238	4400-1000-4692	Panevėžio r. sav., Panevėžio sen., Ūta
735.	6655/0002:0181	4400-0515-8681	Panevėžio r. sav., Panevėžio sen., Ūta
736.	6655/0002:0237	4400-1000-4592	Panevėžio r. sav., Panevėžio sen., Ūta
737.	6655/0002:0263	4400-1187-5133	Panevėžio r. sav., Panevėžio sen., Ūta
738.	6655/0002:0191	4400-0632-4845	Panevėžio r. sav., Panevėžio sen., Ūta
739.	6655/0002:0071	6655-0002-0071	Panevėžio r. sav., Panevėžio sen., Ūta
740.	6655/0002:0176	4400-0418-7246	Panevėžio r. sav., Panevėžio sen., Ūta
741.	6655/0002:0175	4400-0418-7157	Panevėžio r. sav., Panevėžio sen., Ūta
742.	6655/0002:0248	4400-1077-9665	Panevėžio r. sav., Panevėžio sen., Ūta
743.	6655/0002:0236	4400-1000-3795	Panevėžio r. sav., Panevėžio sen., Ūta
744.	6655/0002:0218	4400-0826-6119	Panevėžio r. sav., Panevėžio sen., Ūta
745.	6655/0002:0247	4400-1077-9306	Panevėžio r. sav., Panevėžio sen., Ūta
746.	6655/0002:0235	4400-1000-3540	Panevėžio r. sav., Panevėžio sen., Ūta
747.	6654/0007:0010	6654-0007-0010	Panevėžio r. sav., Panevėžio sen., Ūta
748.	6655/0002:0070	6655-0002-0070	Panevėžio r. sav., Panevėžio sen., Ūta
749.	6655/0002:0343	4400-5661-8990	Panevėžio r. sav., Panevėžio sen., Ūta
750.	6655/0002:0214	4400-0826-3227	Panevėžio r. sav., Panevėžio sen., Ūta
751.	6655/0002:0104	6655-0002-0104	Panevėžio r. sav., Panevėžio sen., Ūta
752.	6655/0002:0103	6655-0002-0103	Panevėžio r. sav., Panevėžio sen., Ūta, Baltijos Kelio g. 31A
753.	6655/0002:0102	6655-0002-0102	Panevėžio r. sav., Panevėžio sen., Ūta, Baltijos Kelio g. 33
754.	6655/0004:0451	4400-0689-1538	Panevėžio r. sav., Panevėžio sen., Vabalai

Eil. Nr.	Žemės sklypo kadastrinis numeris	Žemės sklypo unikalus numeris	Žemės sklypo adresas
755.	6655/0004:0011	6655-0004-0011	Panevėžio r. sav., Panevėžio sen., Vabalai
756.	6655/0004:0589	4400-3816-7889	Panevėžio r. sav., Panevėžio sen., Vabalai
757.	6655/0004:0454	4400-0776-0018	Panevėžio r. sav., Panevėžio sen., Vabalai
758.	6655/0004:0588	4400-3816-6748	Panevėžio r. sav., Panevėžio sen., Vabalai
759.	6655/0004:0168	6655-0004-0168	Panevėžio r. sav., Panevėžio sen., Vabalai
760.	6655/0004:0537	4400-1288-9546	Panevėžio r. sav., Panevėžio sen., Vaivada
761.	6655/0004:0326	4400-0130-8903	Panevėžio r. sav., Panevėžio sen., Vaivada
762.	6655/0004:0247	6655-0004-0247	Panevėžio r. sav., Panevėžio sen., Vaivada
763.	6655/0004:0571	4400-2081-4535	Panevėžio r. sav., Panevėžio sen., Vaivada
764.	6655/0004:0255	6655-0010-0003	Panevėžio r. sav., Panevėžio sen., Vaivada, Klevų g. 96
765.	6665/0002:0111	6665-0002-0111	Panevėžio r. sav., Raguvos sen., Ferma
766.	6665/0002:0265	4400-0297-6754	Panevėžio r. sav., Raguvos sen., Ferma
767.	6665/0002:0251	4400-0079-1331	Panevėžio r. sav., Raguvos sen., Ferma
768.	6665/0002:0288	4400-0997-0438	Panevėžio r. sav., Raguvos sen., Ferma
769.	6665/0002:0270	4400-0417-7146	Panevėžio r. sav., Raguvos sen., Ferma
770.	6665/0002:0244	4400-0022-1290	Panevėžio r. sav., Raguvos sen., Ferma
771.	6665/0002:0225	4400-0079-1242	Panevėžio r. sav., Raguvos sen., Ferma
772.	6665/0002:0298	4400-1453-5089	Panevėžio r. sav., Raguvos sen., Ferma
773.	6665/0002:0269	4400-0320-3254	Panevėžio r. sav., Raguvos sen., Ferma
774.	6665/0002:0300	4400-1453-5445	Panevėžio r. sav., Raguvos sen., Ferma
775.	6665/0002:0335	4400-2820-6256	Panevėžio r. sav., Raguvos sen., Ferma
776.	6665/0002:0180	6665-0002-0180	Panevėžio r. sav., Raguvos sen., Ferma
777.	6665/0002:0274	4400-0553-4105	Panevėžio r. sav., Raguvos sen., Ferma
778.	6665/0002:0221	6665-0002-0221	Panevėžio r. sav., Raguvos sen., Ferma
779.	6665/0002:0317	4400-2368-1821	Panevėžio r. sav., Raguvos sen., Ferma
780.	6665/0002:0211	4400-0022-1169	Panevėžio r. sav., Raguvos sen., Ferma
781.	6665/0002:0144	6665-0002-0144	Panevėžio r. sav., Raguvos sen., Ferma

Eil. Nr.	Žemės sklypo kadastrinis numeris	Žemės sklypo unikalus numeris	Žemės sklypo adresas
782.	6665/0002:0275	4400-0553-4238	Panevėžio r. sav.,Raguvos sen.,Ferma
783.	6665/0002:0334	4400-2820-0377	Panevėžio r. sav.,Raguvos sen.,Ferma
784.	6665/0002:0318	4400-2368-1976	Panevėžio r. sav.,Raguvos sen.,Ferma
785.	6665/0004:0172	4400-0997-8592	Panevėžio r. sav.,Raguvos sen.,Ferma
786.	6665/0002:0354	4400-5354-3466	Panevėžio r. sav.,Raguvos sen.,Ferma, Vilniaus g. 31
787.	6665/0002:0346	4400-4823-8197	Panevėžio r. sav.,Raguvos sen.,Kritižis
788.	6665/0004:0118	4400-0043-6431	Panevėžio r. sav.,Raguvos sen.,Kritižis
789.	6665/0002:0226	6665-0002-0226	Panevėžio r. sav.,Raguvos sen.,Kritižis
790.	6665/0004:0009	6665-0004-0009	Panevėžio r. sav.,Raguvos sen.,Kritižis
791.	6665/0004:0145	4400-0238-4834	Panevėžio r. sav.,Raguvos sen.,Kritižis
792.	6665/0002:0101	6665-0002-0101	Panevėžio r. sav.,Raguvos sen.,Kritižis
793.	6665/0004:0075	6665-0004-0075	Panevėžio r. sav.,Raguvos sen.,Kritižis
794.	6665/0004:0208	4400-5338-8973	Panevėžio r. sav.,Raguvos sen.,Kritižis
795.	6665/0004:0007	6665-0004-0007	Panevėžio r. sav.,Raguvos sen.,Kritižis
796.	6665/0004:0059	6665-0004-0059	Panevėžio r. sav.,Raguvos sen.,Kritižis
797.	6665/0002:0250	4400-0078-5935	Panevėžio r. sav.,Raguvos sen.,Kritižis
798.	6665/0004:0181	4400-1794-9183	Panevėžio r. sav.,Raguvos sen.,Kritižis
799.	6665/0004:0072	6665-0004-0072	Panevėžio r. sav.,Raguvos sen.,Kritižis
800.	6665/0004:0109	6665-0004-0109	Panevėžio r. sav.,Raguvos sen.,Kritižis
801.	6665/0004:0149	4400-0320-3143	Panevėžio r. sav.,Raguvos sen.,Kritižis
802.	6665/0004:0179	4400-1786-4661	Panevėžio r. sav.,Raguvos sen.,Kritižis
803.	6665/0004:0082	4400-2631-5500	Panevėžio r. sav.,Raguvos sen.,Kritižis
804.	6665/0004:0119	4400-0043-6510	Panevėžio r. sav.,Raguvos sen.,Kritižis
805.	6665/0004:0051	6665-0004-0051	Panevėžio r. sav.,Raguvos sen.,Kritižis
806.	6665/0004:0104	6665-0004-0104	Panevėžio r. sav.,Raguvos sen.,Kritižis
807.	6665/0004:0201	4400-4031-2246	Panevėžio r. sav.,Raguvos sen.,Kritižis
808.	6665/0004:0190	4400-2753-8825	Panevėžio r. sav.,Raguvos sen.,Kritižis

Eil. Nr.	Žemės sklypo kadastrinis numeris	Žemės sklypo unikalus numeris	Žemės sklypo adresas
809.	6665/0004:0093	6665-0004-0093	Panevėžio r. sav.,Raguvos sen.,Kritižis
810.	6665/0004:0170	4400-0915-6421	Panevėžio r. sav.,Raguvos sen.,Kritižis
811.	6665/0002:0345	4400-4823-7534	Panevėžio r. sav.,Raguvos sen.,Kritižis
812.	6665/0004:0205	4400-4450-5504	Panevėžio r. sav.,Raguvos sen.,Kritižis
813.	6665/0002:0187	6665-0002-0187	Panevėžio r. sav.,Raguvos sen.,Kritižis, Vilniaus g. 27
814.	6665/0002:0028	6665-0002-0028	Panevėžio r. sav.,Raguvos sen.,Kučkai
815.	6665/0002:0036	6665-0002-0036	Panevėžio r. sav.,Raguvos sen.,Kučkai
816.	6665/0002:0051	6665-0002-0051	Panevėžio r. sav.,Raguvos sen.,Kučkai
817.	6665/0002:0054	6665-0002-0054	Panevėžio r. sav.,Raguvos sen.,Kučkai
818.	6665/0002:0057	6665-0002-0057	Panevėžio r. sav.,Raguvos sen.,Kučkai
819.	6665/0002:0285	4400-0914-1517	Panevėžio r. sav.,Raguvos sen.,Kučkai
820.	6665/0004:0153	4400-0329-6979	Panevėžio r. sav.,Raguvos sen.,Padambė
821.	6665/0004:0199	4400-3970-2366	Panevėžio r. sav.,Raguvos sen.,Padambė
822.	6665/0004:0122	4400-0065-2580	Panevėžio r. sav.,Raguvos sen.,Padambė
823.	6665/0004:0003	6665-0004-0003	Panevėžio r. sav.,Raguvos sen.,Padambė
824.	6665/0004:0121	4400-0065-2462	Panevėžio r. sav.,Raguvos sen.,Padambė
825.	6665/0004:0151	4400-0329-6846	Panevėžio r. sav.,Raguvos sen.,Padambė
826.	6665/0004:0152	4400-0329-6913	Panevėžio r. sav.,Raguvos sen.,Padambė
827.	6665/0004:0036	4400-2631-3946	Panevėžio r. sav.,Raguvos sen.,Padambė
828.	6665/0004:0169	4400-2635-8776	Panevėžio r. sav.,Raguvos sen.,Padambė
829.	6665/0002:0053	6665-0002-0053	Panevėžio r. sav.,Raguvos sen.,Putiliškiai
830.	6665/0002:0194	6665-0002-0194	Panevėžio r. sav.,Raguvos sen.,Putiliškiai
831.	6665/0002:0127	6665-0002-0127	Panevėžio r. sav.,Raguvos sen.,Putiliškiai
832.	6665/0002:0293	4400-1086-3670	Panevėžio r. sav.,Raguvos sen.,Putiliškiai
833.	6665/0002:0080	6665-0002-0080	Panevėžio r. sav.,Raguvos sen.,Putiliškiai
834.	6665/0002:0059	6665-0002-0059	Panevėžio r. sav.,Raguvos sen.,Putiliškiai
835.	6665/0002:0035	6665-0002-0035	Panevėžio r. sav.,Raguvos sen.,Putiliškiai

Eil. Nr.	Žemės sklypo kadastrinis numeris	Žemės sklypo unikalus numeris	Žemės sklypo adresas
836.	6665/0002:0128	4400-4309-4468	Panevėžio r. sav.,Raguvos sen.,Putiliškiai
837.	6665/0002:0083	6665-0002-0083	Panevėžio r. sav.,Raguvos sen.,Putiliškiai
838.	6665/0002:0017	6665-0002-0017	Panevėžio r. sav.,Raguvos sen.,Putiliškiai
839.	6665/0002:0279	4400-0721-2431	Panevėžio r. sav.,Raguvos sen.,Putiliškiai
840.	6665/0002:0258	4400-0193-5406	Panevėžio r. sav.,Raguvos sen.,Putiliškiai
841.	6665/0002:0204	4400-2626-0566	Panevėžio r. sav.,Raguvos sen.,Putiliškiai
842.	6665/0002:0278	4400-0721-1845	Panevėžio r. sav.,Raguvos sen.,Putiliškiai
843.	6665/0002:0071	6665-0002-0071	Panevėžio r. sav.,Raguvos sen.,Putiliškiai
844.	6665/0002:0343	4400-4236-2987	Panevėžio r. sav.,Raguvos sen.,Putiliškiai
845.	6665/0002:0291	4400-1086-2607	Panevėžio r. sav.,Raguvos sen.,Putiliškiai
846.	6665/0002:0156	6665-0002-0156	Panevėžio r. sav.,Raguvos sen.,Putiliškiai
847.	6665/0002:0304	4400-1714-4313	Panevėžio r. sav.,Raguvos sen.,Putiliškiai
848.	6665/0002:0295	4400-1086-4067	Panevėžio r. sav.,Raguvos sen.,Putiliškiai
849.	6665/0002:0292	4400-1086-3091	Panevėžio r. sav.,Raguvos sen.,Putiliškiai
850.	6665/0002:0011	6665-0002-0011	Panevėžio r. sav.,Raguvos sen.,Putiliškiai
851.	6665/0002:0281	4400-0854-8907	Panevėžio r. sav.,Raguvos sen.,Putiliškiai
852.	6665/0002:0257	4400-0193-5282	Panevėžio r. sav.,Raguvos sen.,Putiliškiai
853.	6665/0002:0203	4400-2578-0285	Panevėžio r. sav.,Raguvos sen.,Putiliškiai
854.	6665/0002:0294	4400-1086-3848	Panevėžio r. sav.,Raguvos sen.,Putiliškiai
855.	6674/0001:0094	6674-0001-0094	Panevėžio r. sav.,Smilgių sen.,Ledakupis
856.	6674/0001:0208	4400-0852-7539	Panevėžio r. sav.,Smilgių sen.,Ledakupis
857.	6674/0001:0013	6674-0001-0013	Panevėžio r. sav.,Smilgių sen.,Ledakupis
858.	6674/0001:0183	4400-0616-5704	Panevėžio r. sav.,Smilgių sen.,Ledakupis
859.	6674/0001:0190	4400-0619-0661	Panevėžio r. sav.,Smilgių sen.,Ledakupis
860.	6674/0001:0181	4400-0615-9230	Panevėžio r. sav.,Smilgių sen.,Ledakupis
861.	6674/0001:0079	6674-0001-0079	Panevėžio r. sav.,Smilgių sen.,Pažvėriniai
862.	6674/0001:0082	6674-0001-0082	Panevėžio r. sav.,Smilgių sen.,Pažvėriniai

Eil. Nr.	Žemės sklypo kadastrinis numeris	Žemės sklypo unikalus numeris	Žemės sklypo adresas
863.	6674/0003:0137	4400-0028-8539	Panevėžio r. sav., Smilgių sen., Rimiškiai
864.	6674/0001:0011	6674-0001-0011	Panevėžio r. sav., Smilgių sen., Rimiškiai
865.	6674/0001:0130	4400-0028-8382	Panevėžio r. sav., Smilgių sen., Rimiškiai
866.	6674/0001:0093	6674-0001-0093	Panevėžio r. sav., Smilgių sen., Rimiškiai
867.	6674/0001:0113	6674-0001-0113	Panevėžio r. sav., Smilgių sen., Rimiškiai
868.	6674/0003:0138	4400-0028-8606	Panevėžio r. sav., Smilgių sen., Rimiškiai
869.	6674/0001:0096	6674-0001-0096	Panevėžio r. sav., Smilgių sen., Rimiškiai
870.	6674/0001:0131	4400-0028-8471	Panevėžio r. sav., Smilgių sen., Rimiškiai
871.	6674/0001:0071	6674-0001-0071	Panevėžio r. sav., Smilgių sen., Rimiškiai
872.	6674/0001:0065	6674-0001-0065	Panevėžio r. sav., Smilgių sen., Rimiškiai, Rimiškių g. 14
873.	6674/0004:0018	6674-0004-0018	Panevėžio r. sav., Smilgių sen., Sujetai
874.	6674/0004:0154	4400-1812-6797	Panevėžio r. sav., Smilgių sen., Sujetai
875.	6674/0003:0326	4400-2180-8011	Panevėžio r. sav., Smilgių sen., Sujetai
876.	6674/0003:0238	4400-0681-0915	Panevėžio r. sav., Smilgių sen., Sujetai
877.	6674/0004:0098	4400-0390-2347	Panevėžio r. sav., Smilgių sen., Sujetai
878.	6674/0003:0272	4400-1058-4495	Panevėžio r. sav., Smilgių sen., Sujetai
879.	6674/0003:0192	4400-0266-0158	Panevėžio r. sav., Smilgių sen., Sujetai
880.	6674/0004:0111	4400-0680-7387	Panevėžio r. sav., Smilgių sen., Sujetai
881.	6674/0003:0261	4400-0906-3241	Panevėžio r. sav., Smilgių sen., Sujetai
882.	6674/0003:0301	4400-1670-9869	Panevėžio r. sav., Smilgių sen., Sujetai
883.	6674/0003:0258	4400-0852-7793	Panevėžio r. sav., Smilgių sen., Sujetai
884.	6674/0003:0281	4400-1059-9992	Panevėžio r. sav., Smilgių sen., Sujetai
885.	6674/0003:0179	4400-0194-1935	Panevėžio r. sav., Smilgių sen., Sujetai
886.	6674/0003:0324	4400-2176-6702	Panevėžio r. sav., Smilgių sen., Sujetai
887.	6674/0003:0341	4400-3138-8097	Panevėžio r. sav., Smilgių sen., Sujetai
888.	6674/0004:0028	6674-0004-0028	Panevėžio r. sav., Smilgių sen., Sujetai
889.	6674/0003:0203	4400-0303-7509	Panevėžio r. sav., Smilgių sen., Sujetai

Eil. Nr.	Žemės sklypo kadastrinis numeris	Žemės sklypo unikalus numeris	Žemės sklypo adresas
890.	6674/0003:0291	4400-1237-1894	Panevėžio r. sav., Smilgių sen., Sujetai
891.	6674/0003:0197	4400-0266-0817	Panevėžio r. sav., Smilgių sen., Sujetai
892.	6674/0003:0278	4400-1058-6013	Panevėžio r. sav., Smilgių sen., Sujetai
893.	6674/0003:0183	4400-0194-4127	Panevėžio r. sav., Smilgių sen., Sujetai
894.	6674/0003:0196	4400-0266-0744	Panevėžio r. sav., Smilgių sen., Sujetai
895.	6674/0003:0216	4400-0314-1460	Panevėžio r. sav., Smilgių sen., Sujetai
896.	6674/0003:0126	6674-0003-0126	Panevėžio r. sav., Smilgių sen., Sujetai
897.	6674/0003:0215	4400-0314-1060	Panevėžio r. sav., Smilgių sen., Sujetai
898.	6674/0003:0200	4400-0299-0482	Panevėžio r. sav., Smilgių sen., Sujetai
899.	6674/0003:0178	4400-0194-1768	Panevėžio r. sav., Smilgių sen., Sujetai
900.	6674/0003:0257	4400-0852-7742	Panevėžio r. sav., Smilgių sen., Sujetai
901.	6674/0003:0170	4400-0188-6055	Panevėžio r. sav., Smilgių sen., Sujetai
902.	6674/0003:0255	4400-0826-2873	Panevėžio r. sav., Smilgių sen., Sujetai
903.	6674/0003:0221	4400-0352-1417	Panevėžio r. sav., Smilgių sen., Sujetai
904.	6674/0003:0239	4400-0681-1023	Panevėžio r. sav., Smilgių sen., Sujetai
905.	6674/0004:0063	4400-0150-8905	Panevėžio r. sav., Smilgių sen., Sujetai
906.	6674/0003:0260	4400-0906-2966	Panevėžio r. sav., Smilgių sen., Sujetai
907.	6674/0003:0220	4400-0352-1348	Panevėžio r. sav., Smilgių sen., Sujetai
908.	6674/0003:0149	4400-0070-0778	Panevėžio r. sav., Smilgių sen., Sujetai
909.	6674/0003:0212	4400-0314-0452	Panevėžio r. sav., Smilgių sen., Sujetai
910.	6674/0003:0114	6674-0003-0114	Panevėžio r. sav., Smilgių sen., Sujetai
911.	6674/0003:0211	4400-0314-0374	Panevėžio r. sav., Smilgių sen., Sujetai
912.	6674/0003:0328	4400-2180-8211	Panevėžio r. sav., Smilgių sen., Sujetai
913.	6674/0003:0290	4400-1237-1838	Panevėžio r. sav., Smilgių sen., Sujetai
914.	6674/0003:0218	4400-0352-1250	Panevėžio r. sav., Smilgių sen., Sujetai
915.	6674/0003:0202	4400-0303-7463	Panevėžio r. sav., Smilgių sen., Sujetai
916.	6674/0003:0273	4400-1058-4708	Panevėžio r. sav., Smilgių sen., Sujetai

Eil. Nr.	Žemės sklypo kadastrinis numeris	Žemės sklypo unikalus numeris	Žemės sklypo adresas
917.	6674/0003:0283	4400-1060-0354	Panevėžio r. sav., Smilgių sen., Sujetai
918.	6674/0004:0095	4400-0390-1360	Panevėžio r. sav., Smilgių sen., Sujetai
919.	6674/0004:0155	4400-1812-7007	Panevėžio r. sav., Smilgių sen., Sujetai
920.	6674/0003:0279	4400-1058-6082	Panevėžio r. sav., Smilgių sen., Sujetai
921.	6674/0003:0193	4400-0266-0328	Panevėžio r. sav., Smilgių sen., Sujetai
922.	6674/0004:0064	4400-0150-8949	Panevėžio r. sav., Smilgių sen., Sujetai
923.	6674/0003:0284	4400-1060-7782	Panevėžio r. sav., Smilgių sen., Sujetai
924.	6674/0004:0097	4400-0390-2288	Panevėžio r. sav., Smilgių sen., Sujetai
925.	6674/0003:0086	6674-0003-0086	Panevėžio r. sav., Smilgių sen., Sujetai
926.	6674/0004:0053	6674-0004-0053	Panevėžio r. sav., Smilgių sen., Sujetai
927.	6674/0003:0199	4400-0299-0378	Panevėžio r. sav., Smilgių sen., Sujetai
928.	6674/0003:0264	4400-1000-6376	Panevėžio r. sav., Smilgių sen., Sujetai
929.	6674/0003:0219	4400-0352-1293	Panevėžio r. sav., Smilgių sen., Sujetai
930.	6674/0003:0148	4400-0070-0723	Panevėžio r. sav., Smilgių sen., Sujetai
931.	6674/0004:0052	6674-0004-0052	Panevėžio r. sav., Smilgių sen., Sujetai
932.	6674/0003:0182	4400-0194-4068	Panevėžio r. sav., Smilgių sen., Sujetai
933.	6674/0003:0113	6674-0003-0113	Panevėžio r. sav., Smilgių sen., Sujetai
934.	6674/0003:0277	4400-1058-5860	Panevėžio r. sav., Smilgių sen., Sujetai
935.	6674/0003:0282	4400-1060-0176	Panevėžio r. sav., Smilgių sen., Sujetai
936.	6674/0003:0285	4400-1060-8154	Panevėžio r. sav., Smilgių sen., Sujetai
937.	6674/0003:0194	4400-0266-0440	Panevėžio r. sav., Smilgių sen., Sujetai
938.	6674/0003:0210	4400-0314-0296	Panevėžio r. sav., Smilgių sen., Sujetai
939.	6674/0004:0170	4400-3034-0484	Panevėžio r. sav., Smilgių sen., Sujetai, G. Petkevičaitės-Bitės g. 2C
940.	6615/0002:0246	4400-2458-5453	Panevėžio r. sav., Smilgių sen., Žardelis
941.	6615/0003:0093	4400-2458-5242	Panevėžio r. sav., Smilgių sen., Žardelis
942.	6669/0001:0011	6669-0001-0011	Panevėžio r. sav., Smilgių sen., Žvalgai
943.	6669/0001:0013	6669-0001-0013	Panevėžio r. sav., Smilgių sen., Žvalgai

Eil. Nr.	Žemės sklypo kadastrinis numeris	Žemės sklypo unikalus numeris	Žemės sklypo adresas
944.	6669/0001:0077	6669-0001-0077	Panevėžio r. sav., Smilgių sen., Žvalgai
945.	6669/0001:0090	6669-0001-0090	Panevėžio r. sav., Smilgių sen., Žvalgai
946.	6669/0001:0179	6669-0001-0179	Panevėžio r. sav., Smilgių sen., Žvalgai

GRAFINĖ DALIS