



LIETUVOS RESPUBLIKOS ENERGETIKOS MINISTRAS

ĮSAKYMAS

DĖL KRETINGOS RAJONO SAVIVALDYBĖS TERITORIJOJE ESANČIŲ MAGISTRALINIŲ DUJOTIEKIŲ IR SUSIJUSIOS INFRASTRUKTŪROS APSAUGOS ZONŲ PLANO PATVIRTINIMO

2022 m. liepos 14 d. Nr. 1-222
Vilnius

Vadovaudamasis Lietuvos Respublikos specialiųjų žemės naudojimo sąlygų įstatymo 6 straipsnio 1 dalies 6 punktu, 8 straipsnio 2 dalimi, 141 straipsnio 3 dalimi, Lietuvos Respublikos Vyriausybės 2019 m. gruodžio 11 d. nutarimo Nr. 1248 „Dėl Lietuvos Respublikos specialiųjų žemės naudojimo sąlygų įstatymo įgyvendinimo“ 2.3 papunkčiu, Elektros tinklų, magistralinių dujotiekių ir naftotiekių (produktotiekių), skirstomųjų dujotiekių, šilumos perdavimo tinklų apsaugos zonų, magistralinių dujotiekių vietovės klasių teritorijų planų rengimo (nerengiant teritorijų planavimo dokumento ar žemės valdos projekto) ir tvirtinimo tvarkos aprašo, patvirtinto Lietuvos Respublikos energetikos ministro 2020 m. spalio 13 d. įsakymu Nr. 1-339 „Dėl Elektros tinklų, magistralinių dujotiekių ir naftotiekių (produktotiekių), skirstomųjų dujotiekių, šilumos perdavimo tinklų apsaugos zonų, magistralinių dujotiekių vietovės klasių teritorijų planų rengimo (nerengiant teritorijų planavimo dokumento ar žemės valdos projekto) ir tvirtinimo tvarkos aprašo patvirtinimo“, 18 punktu ir atsižvelgdamas į UAB „Inžinerija LT“, atstovaujančios AB „Amber Grid“ pagal 2022 m. vasario 21 d. įgaliojimą Nr. 9-19, 2022 m. gegužės 25 d. prašymą „Prašymas organizuoti plano patvirtinimą“:

1. T v i r t i n u Kretingos rajono savivaldybės teritorijoje esančių magistralinių dujotiekių ir susijusios infrastruktūros apsaugos zonų planą (pridedama).

2. N u s t a t a u, kad šis įsakymas ir Kretingos rajono savivaldybės teritorijoje esančių magistralinių dujotiekių ir susijusios infrastruktūros apsaugos zonų planas skelbiami AB „Amber Grid“ interneto svetainėje www.ambergrid.lt.

Energetikos ministras

Dainius Kreivys

KRETINGOS RAJONO SAVIVALDYBĖS TERITORIJOJE ESANČIŲ MAGISTRALINIŲ DUJOTIEKIŲ IR SUSIJUSIOS INFRASTRUKTŪROS APSAUGOS ZONŲ PLANAS

AIŠKINAMASIS RAŠTAS

IVADAS

Plano pavadinimas – Kretingos rajono savivaldybės teritorijoje esančių magistralinių dujotiekių ir susijusios infrastruktūros apsaugos zonų planas (toliau – **Planas**).

Plano objektas:

1) Kretingos rajono savivaldybės teritorijoje esančių magistralinių dujotiekių (toliau – **MD**) vamzdynų atšakos:

- atšaka į Kretingos dujų skirstymo stotį (toliau – **DSS**), unikalus Nr. 4199-8019-6013 (statybos pabaiga – 1974 m.);

- atšaka į Palangos DSS, unikalūs Nr.: 4400-4050-7818 (statybos pabaiga – 1972 m.) ir 4400-4050-7820 (statybos pabaiga – 1972 m., rekonstravimo pabaiga – 2020 m.);

2) DSS:

- Palangos DSS, unikalus Nr. 5696-9007-6018 (statybos pabaiga – 1969 m.);

- Kretingos DSS, unikalus Nr. 5696-2015-8014 (statybos pabaiga – 1973 m.);

3) su MD susijusi infrastruktūra (elektros tinklai (įskaitant katodinės apsaugos) (toliau – **susijusi infrastruktūra**).

4) suprojektuota susijusi infrastruktūra (suprojektuotos kontrolės ir matavimo kolonėlės – 2 vnt.).

Plano teritorija – Planas rengiamas MD ir susijusios infrastruktūros objektams, esantiems Kretingos rajono savivaldybės teritorijoje.

Plano iniciatorius – AB „Amber Grid“, Laisvės pr. 10, Vilnius LT-04215, tel. +370 5 236 0855, el. paštas info@ambergrid.lt, interneto svetainė <https://www.ambergrid.lt/>). Už šio plano sprendinių rengimo vykdymą atsakingas asmuo – vyresnioji inžinierė Vilma Ladygienė, tel. +370 667 59 417, el. paštas v.ladygiene@ambergrid.lt.

Plano rengėjas – UAB „Inžinerija LT“, juridinio asmens kodas 302677178, Klaipėdos g. 15, LT-96332, Kretingalė, Kretingos r., interneto svetainės adresas www.inzinerijalt.lt, atsakingas asmuo – Projekto dalies vadovas Voldemaras Čiunka (kvalifikacijos pažymėjimas Nr. 2M-M-1182, išduotas Nacionalinės žemėstarnybos prie Žemės ūkio ministerijos direktoriaus 2021 m. balandžio 25 d. įsakymu Nr. 1P-(1.3.)-134), tel. +370 628 10344, el. paštas info@inzinerijalt.lt.

Plano rengimo pagrindas – AB „Amber Grid“ ir UAB „Inžinerija LT“ 2021 m. gruodžio 31 d. paslaugų pirkimo – pardavimo sutartis NR. 553093 (5).

Plano tikslas – parengti Kretingos rajono savivaldybės teritorijoje esančių MD ir susijusios infrastruktūros apsaugos zonų planą (nerengiant teritorijų planavimo dokumento ar žemės valdos projekto).

Plano rengėjas yra atsakingas už tinkamą apsaugos zonų nurodymą ir šių apsaugos zonų pažymėjimą plane.

Teisinis pagrindas. Planas rengiamas vadovaujantis:

1. Lietuvos Respublikos (toliau – **LR**) specialiųjų žemės naudojimo sąlygų įstatymu (toliau – **SŽNS įstatymas**);
2. LR žemės įstatymu;
3. LR miškų įstatymu;
4. LR nekilnojamojo turto kadastro įstatymu;
5. LR nekilnojamojo turto kadastro nuostatais (toliau – **Nekilnojamojo turto kadastro nuostatai**);
6. LR nekilnojamojo turto registro įstatymu;
7. LR nekilnojamojo turto registro nuostatais;
8. LR energetikos ministro 2020 m. spalio 13 d. įsakymu Nr. 1-339 patvirtintu Elektros tinklų, magistralinių dujotiekių ir naftotiekių (produktotiekių), skirstomųjų dujotiekių, šilumos perdavimo tinklų apsaugos zonų, magistralinių dujotiekių vietovės klasių teritorijų planų rengimo (nerengiant teritorijų planavimo dokumento ar žemės valdos projekto) ir tvirtinimo tvarkos aprašu (toliau – **Tvarkos aprašas**);
9. LR Vyriausybės 2020 m. balandžio 1 d. nutarimu Nr. 339 patvirtinta Kompensacijos dėl specialiųjų žemės naudojimo sąlygų taikymo LR specialiųjų žemės naudojimo sąlygų įstatyme nurodytose teritorijose, nustatytose tenkinant viešąjį interesą, apskaičiavimo ir išmokėjimo metodika (toliau – **Metodika**);
10. LR žemės ūkio ministro 2019 m. gruodžio 16 d. įsakymu Nr. 3D-700 „Dėl Teritorijų, kuriose taikomos specialiosios žemės naudojimo sąlygos, erdvinių duomenų rinkinio specifikacijos patvirtinimo“ (toliau – **Specifikacija**);
11. kitais teisės aktų reikalavimais.

I. PLANO RENGIMAS

Remiantis Tvarkos aprašo 2 punkto nuostatomis, Planas rengiamas ir objektų apsaugos zonos jame nustatomos nerengiant teritorijų planavimo dokumento ar žemės valdos projekto tenkinant viešąjį interesą pagal SŽNS įstatymo 7 straipsnio 3 dalį, kai žemės savininkų ir/ar valstybinės bei savivaldybių žemės patikėtinių sutikimai neprivalomi ir objektų apsaugos zonos nustatomos MD bei susijusiai infrastruktūrai. Vadovaujantis Tvarkos aprašo 4 punkto nuostatomis, rengiamas vienas Planas tarpusavyje susijusiems skirtingų rūšių objektams, kadangi plano iniciatorius yra tas pats asmuo.

Šiuo planu MD vietovės klasių teritorijos nėra nustatomos. Šių teritorijų nustatymui bus rengiamas atskiras planas.

Plano iniciatorius – Lietuvos gamtinių dujų perdavimo sistemos operatorius, atsakingas už gamtinių dujų perdavimą (transportavimą aukšto slėgio vamzdynais) sistemos naudotojams, gamtinių dujų infrastruktūros eksploatavimą, priežiūrą ir plėtojimą, veikiantis pagal Valstybinės energetikos reguliavimo tarybos 2015-04-10 išduotą gamtinių dujų perdavimo veiklos licenciją Nr. L2-3 (GDP). Vadovaujantis SŽNS įstatymo nuostatomis, turi pareigą atlikti žymas, registruoti MD ir susijusios infrastruktūros objektų, įrengtų iki SŽNS įstatymo įsigaliojimo dienos, apsaugos zonas Nekilnojamojo turto registre (toliau – **NTR**) ir Nekilnojamojo turto kadastrė (toliau – **NTK**). Planas rengiamas Plano iniciatoriaus sprendimu.

Į Plano sprendinius neįtraukiami kitų MD įrenginių ir statinių (stočių, uždarymo įtaisų, valymo ir diagnostavimo įtaisų paleidimo ir priėmimo kamerų, išskyrus katodinius apsaugos įrenginius) aptvertose vidinėse teritorijose esantys Plano iniciatoriui priklausantys objektai, kai visas šių teritorijų užimamas plotas yra Plano iniciatoriui priklausančiuose ar naudojamuose žemės sklypuose. Atitinkamai Plano sprendiniais netikslinamos šiai su MD susijusiai infrastruktūrai (elektros įžeminimo linijoms, apšvietimo tinklams ir kt.) nustatytos teritorijos, kuriose taikomos specialiosios žemės naudojimo sąlygos.

Vadovaujantis Tvarkos aprašo 8 punkto nuostatomis, Planas parengtas, naudojant šiuos aktualius duomenis:

- Plano iniciatoriaus pateiktą aktualią MD ir susijusios infrastruktūros objektų faktinės padėties grafinių duomenų informaciją (MD ir susijusios infrastruktūros objektai Plano brėžinyje žymimi vadovaujantis Tvarkos aprašo reikalavimais, Tvarkos aprašo 6.2.3. punkte nurodytu iki 0,5 m tikslumu, suprojektuoti objektai – 1 m tikslumu). Vėdinimo vamzdžiui nėra taikoma MD ir naftotiekių (produktotiekių) apsaugos zona, jis vaizduojamas tikinformaciniais tikslais.

- NTR ir NTK duomenis;

- 2021 metų Lietuvos Respublikos Georeferencinio pagrindo kadastro erdvinių duomenų rinkinį GRPK;

- specialiųjų žemės naudojimo sąlygų erdvinių duomenų rinkinį (SŽNS DR10LT);

- 2018-2020 metų LR teritorijos M 1:10 000 skaitmeninį rastrinį ortofotografinį žemėlapią ORT10LT;

- Plane MD ir susijusios infrastruktūros objektai atvaizduoti sutartiniais ženklais, kurie reglamentuotitechninių reikalavimų reglamento GKTR 2.11.03:2014 „Topografinių erdvinių objektų rinkinys ir topografinių erdvinių objektų sutartiniai ženklai“ 1 priedo IV skyriuje. Jei šiame nurodytame teisės akte nėra susijusios infrastruktūros objektams atvaizduoti nustatytų sutartinių ženklų, Plane tokie objektai pažymėti suPlano iniciatoriumi suderintais sutartiniais ženklais.

Plano erdvinių duomenų rinkinys sudarytas vadovaujantis Specifikacija.

Planu nustatomų MD ir susijusios infrastruktūros apsaugos zonų pločiai atitinka SŽNS įstatyme nustatytus atitinkamus dydžius:

1. Vadovaujantis SŽNS įstatymo III skyriaus penktojo skirsnio nuostatomis, magistralinių dujotiekių ir naftotiekių (produktotiekių) apsaugos zonos (kodas 107*) dydžiai ir jose taikomos specialiosios žemės naudojimo sąlygos:

1.1.) MD ir naftotiekių (produktotiekių) vamzdyno apsaugos zona – išilgai vamzdyno trasos esanti žemės juosta, kurios ribos yra po 25 metrus į abi puses nuo vamzdyno ašies, virš šios juostos esanti oro erdvė, po šia juosta esanti žemė bei vanduo virš šio juostos ir po ja;

1.2.) Kitų MD ir naftotiekių (produktotiekių) įrenginių ir statinių (stočių, uždarymo įtaisų, valymo ir diagnostavimo įtaisų paleidimo ir priėmimo kamerų, slėgio ribojimo mazgų) apsaugos zona – žemės juosta, kurios ribos yra 25 metrų atstumu aplink teritorijos, kurioje yra šie įrenginiai ar statiniai, aptvėrimą, virš šios juostos esanti oro erdvė ir žemė po šia juosta.

** Pastaba: Kodas, nustatytas 2019 m. gruodžio 16 d. VĮ „Registru centras“ generalinio direktoriaus įsakymu Nr. VE-633 (1.3 E) patvirtintame Teritorijų, kuriose taikomos specialiosios žemės naudojimo sąlygos, klasifikatoriuje.*

Plane nustatomos MD apsaugos zonos ribose vadovaujantis SŽNS įstatymo 28 straipsniu taikomos šios specialiosios žemės naudojimo sąlygos:

MD apsaugos zonose draudžiama:

- 1) statyti pastatus, išskyrus SŽNS įstatymo 28 straipsnio 2 dalies 2 punkte nurodytus atvejus;
- 2) statyti ir (ar) įrengti sporto, žaidimų aikšteles, stadionus, turgavietes, lauko teatrus ir kitus viešam susibūrimui skirtus inžinerinius statinius ir įrenginius;
- 3) statyti ir (ar) įrengti degalines, pavojingų medžiagų talpyklas, saugyklas ir sąvartynus;
- 4) statyti ir (ar) įrengti visų rūšių transporto priemonių ir (ar) mechanizmų sustojimo vietas, stovėjimo ir saugojimo aikšteles, taip pat tiesti kelius ir geležinkelių kelius išilgai vamzdyno trasos, išskyrus SŽNS įstatymo 28 straipsnio 2 dalies 4 punkte nurodytus atvejus;
- 5) įrengti turistines stovyklavietes, taip pat statyti ir (ar) įrengti bei laikyti vagonėlius, kilnojamuosius namelius, kemperius, palapines ir medžioklės bokštelių;
- 6) 3 metrų atstumu į abi puses nuo vamzdyno išorinės sienelės lygiagrečiai su MD vamzdynu tiesti kitus inžinerinius tinklus, išskyrus SŽNS įstatymo 28 straipsnio 2 dalies 5 punkte nurodytus atvejus;
- 7) 6 metrų atstumu į abi puses nuo vamzdyno ašies, taip pat 6 metrų atstumu aplink talpyklą kondensatui laikyti ir dujoms iš jo pašalinti ir (arba) SŽNS įstatymo 27 straipsnio 3 dalyje nurodytų kitų MD įrenginių aptvėrimą sodinti ir auginti želdinius (išskyrus žolinius augalus), įveisti miškus, parkus, medelynus, pramoninius sodus;
- 8) sandėliuoti bet kokias medžiagas (išskyrus pašarus, energetikos ministro nustatyta tvarka gavus MD savininko ar valdytojo pritarimą ir medžiagas, skirtas MD statybos darbams). Šis reikalavimas negalioja MD, įgilintų ne mažiau kaip 20 metrų nuo vandens telkinio dugno, apsaugos zonose;
- 9) pilti druskas (išskyrus atvejus, kai druska barstomi keliai), chemines medžiagas, kurios gali pakenkti MD, atliekas;
- 10) gadinti, užtvėrti ar užversti kelius, skirtus privažiuoti prie MD;

11) naudoti ugnį ir atlikti ugnies darbus, įrengti ir naudoti laužavietes, kepsnines, turistines virykles, laikinas lauko pirtis ir kitus atvirus arba uždarus ugnies šaltinius, taip pat bet kokius aukštos temperatūros, galinčius sukelti ugnį, įrenginius, išskyrus SŽNS įstatymo 28 straipsnio 2 dalies 15 punkte nurodytą atvejį;

12) ardyti vamzdyno pakrančių tvirtinimus, vandens pralaidas, žemės ir kitus įrenginius, saugančius MD nuo pažeidimų;

13) organizuoti renginius, susijusius su žmonių susibūrimu;

14) nuleisti inkarus, plaukti su nuleistais inkarais ir kitais vandens telkinių dugną siekiančiais įrankiais. Šis reikalavimas negalioja MD, įgilintų ne mažiau kaip 20 metrų nuo vandens telkinio dugno, apsaugos zonose;

15) sustoti visų rūšių transporto priemonėms ir (ar) mechanizmams MD apsaugos zonų susikirtimuose su valstybinės reikšmės keliais, išvažinėti žemę, suformuojant vėžes (provėžas), važiuoti esamomis vėžėmis (provėžomis) bet kokiomis transporto priemonėmis ir jų junginiais. Šis reikalavimas netaikomas, kai MD savininkas ar valdytojas atlieka MD eksploatacijos, remonto ar statybos darbus ir kai priešgaisrinės gelbėjimo pajėgos atlieka gaisrų gesinimo ar kitus žmonių paieškos ir gelbėjimo darbus arba pasirengimą šiems darbams;

16) medžiojant naudoti šaunamuosius ginklus, kai MD trasa eina virš žemės paviršiaus ir (ar) yra įrengta perpumpavimo stotis.

Pagal SŽNS įstatymo 28 straipsnio 2 dalį, negavus MD savininko ar valdytojo pritarimo (derinimo) projektui ar numatomai veiklai, MD apsaugos zonose draudžiama:

1) statyti statinius ir (ar) įrengti įrenginius, išskyrus statinius ir įrenginius, kurių statyba (įrengimas) draudžiama (draudžiamas) pagal SŽNS įstatymo 28 straipsnio 1 dalį;

2) statant valstybinio jūrų uosto infrastruktūrą ir suprastruktūrą – statyti pastatus;

3) rekonstruoti, griauti statinius ar išardyti įrenginius, keisti pastato (patalpos, patalpų) ar inžinerinio statinio paskirtį;

4) statant valstybinio jūrų uosto infrastruktūrą ir suprastruktūrą – statyti ir (ar) įrengti transporto priemonių sustojimo vietas, transporto priemonių ar kitų mechanizmų stovėjimo ir saugojimo aikšteles, taip pat tiesti kelius ir geležinkelių kelius išilgai vamzdyno trasos;

5) 3 metrų atstumu į abi puses nuo vamzdyno išorinės sienelės lygiagrečiai su MD vamzdynu tiesti drenažo vamzdžius;

- 6) naudoti žemės gelmių išteklius ir ertmes, vykdyti vandens telkinių gilinimo ir valymo darbus;
- 7) vykdyti tiesioginius žemės gelmių geologinius tyrimus ir kitus darbus, susijusius su gręžinių, iškasų įrengimu ir grunto bandinių ėmimu;
- 8) krauti į stirtas šieną, šiaudus, šakas, medieną;
- 9) priskirti žemę mėgėjų sodo teritorijoms;
- 10) skirti žuvininkystės plotus, pramoniniu būdu žvejoti ir gaudyti vandens gyvūnus;
- 11) kapoti ir pjaustyti ledą vandens telkiniuose;
- 12) vykdyti žemės melioravimo, drėkinimo ir sausinimo, kasybos, užtvindymo darbus;
- 13) vykdyti žemės darbus ar požeminius darbus didesniame kaip 0,3 metro gylyje;
- 14) keisti žemės paviršiaus altitudes daugiau kaip 0,3 metro (kasti gruntą arba užpilti papildomą grunto sluoksnį);
- 15) naudoti ugnį ir atlikti ugnies darbus technologiniams procesams vykdyti;
- 16) dirbti smūginiais ir (ar) vibraciją sukeliančiais mechanizmais;
- 17) vykdyti sprogdinimo darbus;
- 18) statyti ir eksploatuoti uosto infrastruktūrą ir suprastruktūrą;
- 19) kirsti ir (ar) kapoti želdinius (išskyrus žolinius augalus);
- 20) būti aptvertų MD įrenginių teritorijose;
- 21) važiuoti krovinių transporto priemonėmis, jų junginiais ir kitais mechanizmais neįrengus kelio.

MD savininkas ar valdytojas nepritaria projektui ar numatomai veiklai, jeigu SŽNS įstatymo 28 straipsnio 2 dalyje nurodyti darbai pažeis MD techninės saugos reikalavimus ir (ar) kels pavojų aplinkai, žmonių turtui, jų gyvybei ar sveikatai.

SŽNS įstatymo 28 straipsnio 1 ir 2 dalyse nurodyti draudimai netaikomi MD, kurio atžvilgiu nustatyta MD apsaugos zona, savininkui tiek, kiek tai reikalinga MD statybai, rekonstravimui, remontui, modernizavimui, naudojimui, techninei priežiūrai, eksploatavimui, apsaugai ir (ar) kitoms MD savininkui įstatymais priskirtoms funkcijoms vykdyti.

2. Vadovaujantis SŽNS įstatymo III skyriaus ketvirtojo skirsnio nuostatomis, elektros tinklų apsaugos zonos (kodas 106*) dydžiai ir jose taikomos specialiosios žemės naudojimo sąlygos:

2.1.) Požeminių kabelių linijos apsaugos zona – išilgai požeminių kabelių linijos esanti žemės juosta, kurios ribos yra po vieną metrą į abi puses nuo šios linijos, vanduo virš jos ir žemė po šia juosta.

Plane nustatomos elektros tinklų apsaugos zonos ribose vadovaujantis SŽNS įstatymo 25 straipsniu taikomos šios specialiosios žemės naudojimo sąlygos:

Elektros tinklų apsaugos zonose draudžiama:

- 1) statyti gyvenamosios, kultūros, mokslo, gydymo, maitinimo, paslaugų, prekybos, administracinės, viešbučių, transporto, sporto paskirties pastatus 110 kV ir aukštesnės įtampos oro linijų apsaugos zonose;
- 2) statyti ir (ar) įrengti stadionus, sporto, žaidimų aikšteles, turgavietes, pavojingų medžiagų talpyklas ir saugyklas, sąvartynus, viešojo transporto stoteles;
- 3) statyti ir (ar) įrengti visų rūšių transporto priemonių ir (ar) mechanizmų stovėjimo ir saugojimo aikšteles oro linijų apsaugos zonose;
- 4) organizuoti renginius, susijusius su žmonių susibūrimu;
- 5) gadinti, užverti ar užversti kelius, skirtus privažiuoti prie elektros tinklų;
- 6) laidyti aitvarus ir skraidymo aparatų sportinius modelius, skraidyti bet kokio tipo skraidymo aparatais žemiau kaip 30 metrų virš aukščiausio oro linijos laido, išskyrus elektros tinklų naudotojų naudojamus elektros tinklų priežiūrai skirtus skraidymo aparatus;
- 7) stovėti visų rūšių transporto priemonėms ir (ar) mechanizmams po oro linijų laidais 330 kV ir aukštesnės įtampos oro linijų apsaugos zonose;
- 8) barstyti iš lėktuvų ir kitų skraidymo aparatų trąšas ir chemikalus ant 35 kV ir aukštesnės įtampos oro linijų, transformatorių pastočių, skirstyklų ir srovės keitimo stočių;
- 9) naudoti ugnį ir atlikti ugnies darbus, įrengti bei naudoti laužavietes, kepsnines, turistines viryklės, laikinąsias lauko pirtis ir kitus atvirus arba uždarus ugnies šaltinius, taip pat bet kokius aukštos temperatūros, galinčius sukelti ugnį, įrenginius, išskyrus atvejį, nurodytą šio straipsnio 2 dalies 8 punkte;
- 10) sandėliuoti bet kokias medžiagas, išskyrus skirtas elektros tinklų statybos darbams vykdyti.

Elektros tinklų apsaugos zonose, Statybos įstatyme, Teritorijų planavimo įstatyme ar Lietuvos Respublikos energetikos ministro nustatyta tvarka negavus elektros tinklų savininko ar valdytojo pritarimo (derinimo) projektui ar numatomi veiklai, draudžiama:

- 1) statyti statinius ir (ar) įrengti įrenginius, išskyrus statinius ir įrenginius, kurių statyba draudžiama pagal šio straipsnio 1 dalį;

- 2) keisti pastato (patalpos, patalpų) ar inžinerinio statinio paskirtį;
- 3) rekonstruoti, griauti statinius ar išardyti įrenginius;
- 4) įrengti gyvūnų laikymo aikšteles, vielines užtvaras ir metalines tvoras;
- 5) atlikti įvairius kasybos, dugno gilinimo, žemės kasimo (lyginimo), sprogdinimo, melioravimo, užtvindymo darbus;
- 6) sodinti, auginti arba kirsti želdinius (išskyrus krūmus ir žolinius augalus);
- 7) mechanizuotai laistyti žemės ūkio kultūras;
- 8) naudoti ugnį ir atlikti ugnies darbus technologiniams procesams vykdyti;
- 9) įrengti visų rūšių transporto priemonių ir kitų mechanizmų stovėjimo aikšteles požeminių kabelių linijų apsaugos zonose;
- 10) dirbti smūginiais ir (ar) vibraciją sukeliančiais mechanizmais požeminių kabelių linijų apsaugos zonose;
- 11) keisti žemės paviršiaus altitudes daugiau kaip 0,3 metro (kasti gruntą arba užpilti papildomą grunto sluoksnį) požeminių ir povandeninių kabelių linijų apsaugos zonose;
- 12) nuleisti inkarus, plaukti su nuleistais inkarais ir kitais dugną siekiančiais įrankiais povandeninių kabelių linijų apsaugos zonose;
- 13) įvažiuoti transporto priemonėms ir kitiems mechanizmom, kurių aukštis su kroviniu arba be jo yra daugiau kaip 4,5 metro nuo kelio (žemės) paviršiaus oro linijų ir oro kabelių linijų apsaugos zonoje.

Elektros tinklų savininkas ar valdytojas nepritaria projektui ar numatomai veiklai, jeigu SŽNS įstatymo 25 straipsnio 2 dalyje nurodyti darbai pažeis elektros tinklų techninės saugos reikalavimus ir (ar) kels pavojų aplinkai, žmonių turtui, jų gyvybei ar sveikatai.

Rengiant Plano sprendinius taip pat atlikta žemės sklypų, kurie patenka į MD apsaugos zoną ir/ar susijusios infrastruktūros apsaugos zonas, NTR ir NTK duomenų analizė, bei surinkta informacija apie valstybinės žemės plotus, kuriuose žemės sklypai nesuformuoti ir kurie patenka į minėtas apsaugos zonas. Konkretizuoti duomenys apie kiekvieną žemės sklypą ir valstybinės žemės plotą, kuriame žemės sklypai nesuformuoti, ir kuriems reikia nustatyti, patikslinti MD ir/ar susijusios infrastruktūros apsaugos zonas, pateikiami Aiškinamojo rašto 1 priede.

Dėl bet kokių priežasčių po Plano patvirtinimo pasikeitus NTR ir NTK įregistruotiems žemės sklypų ar į atskirus žemės sklypus nesuformuotos žemės duomenims visais atvejais (įskaitant, bet neapsiribojant: pertvarkius teritorijas, žemės sklypų ribas, suformavus naujus žemės sklypus ar patikslinus žemės sklypų ribas) Plano sprendiniais nustatytos MD apsaugos zonos ir/ar susijusios infrastruktūros apsaugos zonos taikomos visoms į jas patenkančioms teritorijoms, žemės sklypams ir į atskirus žemės sklypus nesuformuotai žemei pagal patikslintus duomenis.

Pažymėtina, kad atliekant konkretaus Nekilnojamojo turto (žemės sklypo (-ų)) kadastrinius matavimus, jei jų metu nustatomos ar tikslinamos sklypo (-ų) ribos, Planu nustatytų MD ir susijusios infrastruktūros apsaugos zonų plotai, patenkantys į tokio sklypo ribas, turi būti perskaičiuoti (vadovaujantis Nekilnojamojo turto kadastro nuostatų 12 punktu, nekilnojamųjų daiktų kadastro duomenis nustato ar tikslina LR nekilnojamojo turto kadastro įstatyme nurodyti asmenys, t. y. matininkas turintis Nacionalinės žemės tarnybos prie Žemės ūkio ministerijos išduotą kvalifikacinį pažymėjimą).

II. PLANO VIEŠINIMO IR TVIRTINIMO PROCEDŪROS

Vadovaujantis Tvarkos aprašo III skirsnio nuostatomis, Plano iniciatorius, Plano rengėjui parengus Planą, kreipiasi į LR energetikos ministeriją (toliau – **EM**) pateikdamas prašymą organizuoti parengto Plano patvirtinimą (toliau – **Prašymas**). EM struktūriniam padaliniui, pagal kompetenciją atsakingam už atitinkamai kuruojamą sritį (toliau – **EM struktūrinis padalinys**), priėmus sprendimą teikti planą tvirtinimui, Planas teikiamas tvirtinti energetikos ministrui.

EM struktūrinis padalinys ne vėliau kaip kitą darbo dieną po pranešimo išsiuntimo informuojant Plano iniciatorių apie parengtą ir pateiktą tvirtinti Planą, paskelbia informaciją Energetikos ministerijos interneto svetainėje. Plano iniciatorius informaciją apie parengtą ir pateiktą tvirtinti Planą pateikia Kretingos rajono savivaldybei, ir apie tai informuoja EM struktūrinį padalinį.

Planas teikiamas tvirtinti energetikos ministrui, ir patvirtinamas per 20 darbo dienų nuo Plano iniciatoriaus pranešimo, pateikto EM struktūriniam padaliniui, gavimo dienos, tačiau sprendimas tvirtinti Planą negali būti priimtas anksčiau, nei sueina 20 darbo dienų nuo Tvarkos aprašo 19.1 papunktyje nurodytos informacijos paskelbimo nurodytame papunktyje nustatyta tvarka, ir anksčiau, nei sueina 10 darbo dienų nuo Tvarkos aprašo 19.2 papunktyje nurodytos informacijos paskelbimo nurodytame papunktyje nustatyta tvarka. Likus ne mažiau kaip 10 darbo dienų iki planuojamo sprendimo dėl Plano patvirtinimo priėmimo dienos, EM struktūrinis padalinys paskelbia Tvarkos aprašo 19.2 papunktyje nurodytą informaciją apie šio sprendimo projektą EM interneto svetainėje, o Plano iniciatorius informaciją paskelbia kitais Tvarkos aprašo 19.2 papunktyje nurodytais būdais.

Likus ne mažiau kaip 20 darbo dienų iki EM įsakymo dėl Plano patvirtinimo pasirašymo dienos, Plano iniciatorius informaciją apie parengtą ir tvirtinti pateiktą Planą, nurodant Plane nustatomas MD ir susijusios infrastruktūros apsaugos zonas (nustatomų teritorijų pavadinimą ir dydį (plotį) bei jose taikytinas specialiąsias žemės naudojimo sąlygas arba pateikiant nuorodą, kur su jomis galima susipažinti), paskelbiama Kretingos rajono savivaldybės interneto svetainėje, o EM struktūrinis padalinys organizuoja šios informacijos paskelbimą EM interneto svetainėje.

Likus ne mažiau kaip 10 darbo dienų iki EM įsakymo dėl Plano patvirtinimo pasirašymo dienos, šio įsakymo projektas su nuoroda, kur galima susipažinti su šiuo projektu, numatoma paskelbti nacionaliniame laikraštyje („Lietuvos Rytas“) ir Kretingos rajono savivaldybės vietiniame laikraštyje („Švyturys“), Kretingos rajono savivaldybės ir EM interneto svetainėse.

Vadovaujantis SŽNS įstatymo 8 straipsnio nuostatomis, Plano iniciatorius per 10 darbo dienų nuo Plano patvirtinimo dienos, NTK ir NTR tvarkytojui pateikia pranešimą apie naujai nustatytas, pasikeitusias

specialiąsias žemės naudojimo sąlygas, nurodo teritorijas, kuriose šios sąlygos turi būti taikomos kartu su Nekilnojamojo turto kadastro nuostatuose nurodytais Plane nustatyto MD ir susijusios infrastruktūros teritorijų erdviniais duomenimis ir į jas patenkančių arba nebepatenkančių (kai pasikeitė ar buvo panaikinta anksčiau nustatyta ta pati MD ir susijusios infrastruktūros apsaugos zona) NTR įregistruotų žemės sklypų unikaliais numeriais ir kitais Nekilnojamojo turto kadastro nuostatuose nurodytais dokumentais. Šio pranešimo pagrindu NTK ir NTR tvarkytojas žemės sklypų registrų išrašuose padarys atitinkamas žymas apie naujai nustatytas, pasikeitusias specialiąsias žemės naudojimo sąlygas.

Tai atvejais, kai Plane nustatytos teritorijos, kuriose taikytinos specialiosios žemės naudojimo sąlygos – Plane nustatomos MD apsaugos zonos, kerta žemės sklypus, kuriems formavimo metu nebuvo nekilnojamojo daikto kadastro duomenų byloje nurodytos ir įrašytos į NTK ir NTR teritorijas, žymos apie teritorijas NTK ir NTR bus padaromos Nacionalinei žemės tarnybai prie Žemės ūkio ministerijos NTK ir NTR tvarkytojui pateikus pranešimus pagal SŽNS įstatymo 9 straipsnio 3 dalies nuostatas.

Plano iniciatorius per 15 darbo dienų nuo Plano patvirtinimo dienos registruotu laišku, įteikiamu pasirašytinai, praneša žemės sklypo, kuriame numatoma taikyti specialiąsias žemės naudojimo sąlygas Plane nustatytoje apsaugos zonoje, savininkui, valstybinės ar savivaldybės žemės patikėtiniui, taip pat fiziniam ar juridiniam asmeniui arba kitai organizacijai ar jų padaliniam, naudojantiems nurodytą žemę pagal NTR įregistruotą sutartį, ir (ar) šioje Plane nustatytoje MD ir susijusios infrastruktūros apsaugos zonos esančių NTR įregistruotų nekilnojamųjų daiktų savininkams ar patikėtiniams jų deklaruotos gyvenamosios vietos ar buveinės adresu, nurodydamas konkrečias specialiąsias žemės naudojimo sąlygas (Plane nustatytas (patikslintas) MD ir susijusios infrastruktūros apsaugos zonas) (nustatytų teritorijų pavadinimą ir dydį (plotį) ir jose taikytinas specialiąsias žemės naudojimo sąlygas (arba pateikia nuorodą, kur su jomis galima susipažinti) ir sprendimą, kuriuo buvo patvirtintas atitinkamas Planas. Tuo pačiu raštu informuojama apie teisę kreiptis į konkretų subjektą, šiuo atveju į suinteresuotą ūkinės veiklos, dėl kurios nustatomos MD apsaugos zonos, vykdymu subjektą – AB „Amber Grid“ – (nurodant jo pavadinimą, juridinio asmens arba kitos organizacijos ar jų padalinių kodą, buveinę, kontaktinius duomenis (adresas, telefono numeris, elektroninio pašto adresas) arba fizinio asmens vardą, pavardę, deklaruotą gyvenamąją vietą, kontaktinius duomenis (adresas, telefono numeris, elektroninio pašto adresas) dėl SŽNS įstatymo 13 straipsnio 1 dalyje nurodytos kompensacijos sumokėjimo, išskyrus SŽNS įstatymo 13 straipsnio 5 dalyje, 141 straipsnio 3 ar 5 dalyje nurodytus atvejus, kai kompensacijos nemokamos.

1 lentelė. Kretingos rajono savivaldybės teritorijoje esančių magistralinių dujotiekių ir susijusios infrastruktūros apsaugos zonų plano suvestiniai duomenys (apie patenkančius žemės sklypus)

Eil. Nr.	Žemės sklypo kadastrinis numeris	Žemės sklypo unikalus numeris	Žemės sklypo adresas	Žemės sklypo suformavimo metai	Žemės sklypo paskirtis	Žemės sklypo naudojimo būdas	Žemės sklypo matavimų tipas	Esamos (įregistruotos) apsaugos zonos pavadinimas	Esamos apsaugos zonos įregistruotas plotas, ha	Planu nustatomos apsaugos zonos pavadinimas	Nustatomas ar tikslinamas apsaugos zonos plotas, ha	Planu nustatomos apsaugos zonos plotas, persidengiantis su kitų operatorių nustatyto apsaugos zonų plotu, ha	Bendras esamos ir nustatomos apsaugos zonos plotas, ha
1	5670/1560:439	4400-1560-3519	Kretingos r. sav., Vydmantų sen., Vydmantų k.	2008-04-22	Žemės ūkio	Kiti žemės ūkio paskirties žemės sklypai	Kadastriniai matavimai (LKS-94)	Magistralinių dujotiekių ir naftotiekių (produktotiekių) apsaugos zonos (III skyrius, penktasis skirsnis)	1.0590	Magistralinių dujotiekių ir naftotiekių (produktotiekių) apsaugos zonos (III skyrius, penktasis skirsnis)	0.1554	-	0.1554
								-	-	Elektros tinklų apsaugos zonos (III skyrius, ketvirtasis skirsnis)	0.0026	-	0.0026
2	5670/0004:165	5670-0004-0165	Kretingos r. sav., Vydmantų sen., Vydmantų k.	2001-03-20	Žemės ūkio	-	Preliminarūs matavimai	Magistralinių dujotiekių ir naftotiekių (produktotiekių) apsaugos zonos (III skyrius, penktasis skirsnis)	0.0195	Magistralinių dujotiekių ir naftotiekių (produktotiekių) apsaugos zonos (III skyrius, penktasis skirsnis)	0.0689	-	0.0689
								-	-	Elektros tinklų apsaugos zonos (III skyrius, ketvirtasis skirsnis)	0.0307	-	0.0307
3	5670/0004:210	4400-0123-8119	Kretingos r. sav., Vydmantų sen., Vydmantų k. Pušų g. 15	2003-10-29	Kita	Inžinerinės infrastruktūros teritorijos	Kadastriniai matavimai (LKS-94)	Magistralinių dujotiekių ir naftotiekių (produktotiekių) apsaugos zonos (III skyrius, penktasis skirsnis)	0.1106	Magistralinių dujotiekių ir naftotiekių (produktotiekių) apsaugos zonos (III skyrius, penktasis skirsnis)	0.1106	-	0.1106
								Elektros tinklų apsaugos zonos (III skyrius, ketvirtasis skirsnis)	0.0246	Elektros tinklų apsaugos zonos (III skyrius, ketvirtasis skirsnis)	0.1096	-	0.1342
4	5670/0004:209	4400-0123-0736	Kretingos r. sav., Vydmantų sen., Vydmantų k.	2003-10-29	Kita	Susisiekimo ir inžinerinių komunikacijų aptarnavimo objektų teritorijos	Kadastriniai matavimai (LKS-94)	Magistralinių dujotiekių ir naftotiekių (produktotiekių) apsaugos zonos (III skyrius, penktasis skirsnis)	0.0641	Magistralinių dujotiekių ir naftotiekių (produktotiekių) apsaugos zonos (III skyrius, penktasis skirsnis)	0.0701	-	0.0701
								Elektros tinklų apsaugos zonos (III skyrius, ketvirtasis skirsnis)	0.0406	Elektros tinklų apsaugos zonos (III skyrius, ketvirtasis skirsnis)	0.0083	-	0.0489
5	5670/0004:73	5670-0004-0073	Kretingos r. sav., Vydmantų sen., Vydmantų k.	1996-11-28	Žemės ūkio	-	Preliminarūs matavimai	Magistralinių dujotiekių ir naftotiekių (produktotiekių) apsaugos zonos (III skyrius, penktasis skirsnis)	0.8563	Magistralinių dujotiekių ir naftotiekių (produktotiekių) apsaugos zonos (III skyrius, penktasis skirsnis)	0.8658	-	0.8658
								Elektros tinklų apsaugos zonos (III skyrius, ketvirtasis skirsnis)	0.0006	Elektros tinklų apsaugos zonos (III skyrius, ketvirtasis skirsnis)	0.0009	0.0005	0.0004
6	5670/7001:4	4400-3215-8924	Kretingos r. sav., Kretingos r. sav. teritorija	2015-01-30	Žemės ūkio	Susisiekimo ir inžinerinių komunikacijų aptarnavimo objektų teritorijos	Kadastriniai matavimai (LKS-94)	Magistralinių dujotiekių ir naftotiekių (produktotiekių) apsaugos zonos (III skyrius, penktasis skirsnis)	0.9206	Magistralinių dujotiekių ir naftotiekių (produktotiekių) apsaugos zonos (III skyrius, penktasis skirsnis)	0.2292	-	0.2292
								Elektros tinklų apsaugos zonos (III skyrius, ketvirtasis skirsnis)	0.2913	Elektros tinklų apsaugos zonos (III skyrius, ketvirtasis skirsnis)	0.0001	-	0.2914
7	5670/0003:170	4400-0739-4958	Kretingos r. sav., Vydmantų sen., Vilimiškės k.	2005-11-30	Žemės ūkio	Kiti žemės ūkio paskirties žemės sklypai	Preliminarūs matavimai	Magistralinių dujotiekių ir naftotiekių (produktotiekių) apsaugos zonos (III skyrius, penktasis skirsnis)	0.4176	Magistralinių dujotiekių ir naftotiekių (produktotiekių) apsaugos zonos (III skyrius, penktasis skirsnis)	0.4129	-	0.4129
								-	-	Elektros tinklų apsaugos zonos (III skyrius, ketvirtasis skirsnis)	0.0002	-	0.0002

Eil. Nr.	Žemės sklypo kadastrinis numeris	Žemės sklypo unikalus numeris	Žemės sklypo adresas	Žemės sklypo suformavimo metai	Žemės sklypo paskirtis	Žemės sklypo naudojimo būdas	Žemės sklypo matavimų tipas	Esamos (įregistruotos) apsaugos zonos pavadinimas	Esamos apsaugos zonos įregistruotas plotas, ha	Planu nustatomos apsaugos zonos pavadinimas	Nustatomas ar tikslinamas apsaugos zonos plotas, ha	Planu nustatomos apsaugos zonos plotas, persidengiantis su kitų operatorių nustatyto apsaugos zonų plotu, ha	Bendras esamos ir nustatomos apsaugos zonos plotas, ha
8	5670/0003:43	5670-0003-0043	Kretingos r. sav., Vydmantų sen., Vilimiškės k.	1998-05-28	Žemės ūkio	Kiti žemės ūkio paskirties žemės sklypai	Kadastriniai matavimai (LKS-94)	Magistralinių dujotiekių ir naftotiekių (produktotiekių) apsaugos zonos (III skyrius, penktasis skirsnis)	0.0797	Magistralinių dujotiekių ir naftotiekių (produktotiekių) apsaugos zonos (III skyrius, penktasis skirsnis)	0.0797	-	0.0797
9	5670/0003:92	5670-0003-0092	Kretingos r. sav., Vydmantų sen., Vilimiškės k.	2003-05-19	Žemės ūkio	-	Kadastriniai matavimai (LKS-94)	Magistralinių dujotiekių ir naftotiekių (produktotiekių) apsaugos zonos (III skyrius, penktasis skirsnis)	0.1890	Magistralinių dujotiekių ir naftotiekių (produktotiekių) apsaugos zonos (III skyrius, penktasis skirsnis)	0.1894	-	0.1894
10	5670/0003:91	5670-0003-0091	Kretingos r. sav., Vydmantų sen., Vilimiškės k., Palangos pl. 29	2003-05-19	Žemės ūkio	Kiti žemės ūkio paskirties žemės sklypai	Kadastriniai matavimai (LKS-94)	Magistralinių dujotiekių ir naftotiekių (produktotiekių) apsaugos zonos (III skyrius, penktasis skirsnis)	0.5092	Magistralinių dujotiekių ir naftotiekių (produktotiekių) apsaugos zonos (III skyrius, penktasis skirsnis)	0.2203	-	0.2203
11	5670/0003:93	5670-0003-0093	Kretingos r. sav., Vydmantų sen., Vilimiškės k.	2003-05-19	Žemės ūkio	Kiti žemės ūkio paskirties žemės sklypai	Kadastriniai matavimai (LKS-94)	Magistralinių dujotiekių ir naftotiekių (produktotiekių) apsaugos zonos (III skyrius, penktasis skirsnis)	0.0485	Magistralinių dujotiekių ir naftotiekių (produktotiekių) apsaugos zonos (III skyrius, penktasis skirsnis)	0.0550	-	0.0550
12	5670/0003:94	5670-0003-0094	Kretingos r. sav., Vydmantų sen., Vilimiškės k.	2003-05-19	-	-	Preliminarūs matavimai	Magistralinių dujotiekių ir naftotiekių (produktotiekių) apsaugos zonos (III skyrius, penktasis skirsnis)	0.3000	Magistralinių dujotiekių ir naftotiekių (produktotiekių) apsaugos zonos (III skyrius, penktasis skirsnis)	0.3860	-	0.3860
								Elektros tinklų apsaugos zonos (III skyrius, ketvirtasis skirsnis)	0.4900	Elektros tinklų apsaugos zonos (III skyrius, ketvirtasis skirsnis)	0.0003	-	0.4903
13	5670/0003:97	5670-0003-0097	Kretingos r. sav., Vydmantų sen., Vilimiškės k.	2003-05-19	-	-	Preliminarūs matavimai	Magistralinių dujotiekių ir naftotiekių (produktotiekių) apsaugos zonos (III skyrius, penktasis skirsnis)	-	Magistralinių dujotiekių ir naftotiekių (produktotiekių) apsaugos zonos (III skyrius, penktasis skirsnis)	0.2681	-	0.2681
14	5670/0003:24 8	4400-1506-1573	Kretingos r. sav., Vydmantų sen., Vilimiškės k.	2008-02-23	Žemės ūkio	Kiti žemės ūkio paskirties žemės sklypai	Preliminarūs matavimai	Magistralinių dujotiekių ir naftotiekių (produktotiekių) apsaugos zonos (III skyrius, penktasis skirsnis)	0.1969	Magistralinių dujotiekių ir naftotiekių (produktotiekių) apsaugos zonos (III skyrius, penktasis skirsnis)	0.1969	-	0.1969
15	5670/0003:56	5670-0003-0056	Kretingos r. sav., Vydmantų sen., Vilimiškės k.	1999-12-10	Žemės ūkio	-	Preliminarūs matavimai	Magistralinių dujotiekių ir naftotiekių (produktotiekių) apsaugos zonos (III skyrius, penktasis skirsnis)	0.0242	Magistralinių dujotiekių ir naftotiekių (produktotiekių) apsaugos zonos (III skyrius, penktasis skirsnis)	0.0243	-	0.0243
16	5670/0003:25 8	4400-1661-0307	Kretingos r. sav., Vydmantų sen., Vilimiškės k.	2008-09-17	Žemės ūkio	Kiti žemės ūkio paskirties žemės sklypai	Preliminarūs matavimai	Magistralinių dujotiekių ir naftotiekių (produktotiekių) apsaugos zonos (III skyrius, penktasis skirsnis)	0.0180	Magistralinių dujotiekių ir naftotiekių (produktotiekių) apsaugos zonos (III skyrius, penktasis skirsnis)	0.0180	-	0.0180
17	5670/0003:83	5670-0003-0083	Kretingos r. sav., Vydmantų sen., Vilimiškės k.	2002-05-23	Žemės ūkio	-	Preliminarūs matavimai	Magistralinių dujotiekių ir naftotiekių (produktotiekių) apsaugos zonos (III skyrius, penktasis skirsnis)	0.0284	Magistralinių dujotiekių ir naftotiekių (produktotiekių) apsaugos zonos (III skyrius, penktasis skirsnis)	0.0688	-	0.0688
18	5670/0003:25 4	4400-1604-8467	Kretingos r. sav., Vydmantų sen., Vilimiškės k.	2008-06-30	Žemės ūkio	Kiti žemės ūkio paskirties žemės sklypai	Preliminarūs matavimai	Magistralinių dujotiekių ir naftotiekių (produktotiekių) apsaugos zonos (III skyrius, penktasis skirsnis)	0.1700	Magistralinių dujotiekių ir naftotiekių (produktotiekių) apsaugos zonos (III skyrius, penktasis skirsnis)	0.1509	-	0.1509
19	5670/0003:25 7	4400-1604-9531	Kretingos r. sav., Vydmantų sen., Vilimiškės k.	2008-06-30	Žemės ūkio	Kiti žemės ūkio paskirties žemės sklypai	Preliminarūs matavimai	Magistralinių dujotiekių ir naftotiekių (produktotiekių) apsaugos zonos (III skyrius, penktasis skirsnis)	0.2271	Magistralinių dujotiekių ir naftotiekių (produktotiekių) apsaugos zonos (III skyrius, penktasis skirsnis)	0.2272	-	0.2272

Eil. Nr.	Žemės sklypo kadastrinis numeris	Žemės sklypo unikalus numeris	Žemės sklypo adresas	Žemės sklypo suformavimo metai	Žemės sklypo paskirtis	Žemės sklypo naudojimo būdas	Žemės sklypo matavimų tipas	Esamos (įregistruotos) apsaugos zonos pavadinimas	Esamos apsaugos zonos įregistruotas plotas, ha	Planu nustatomos apsaugos zonos pavadinimas	Nustatomas ar tikslinamas apsaugos zonos plotas, ha	Planu nustatomos apsaugos zonos plotas, persidengiantis su kitų operatorių nustatytų apsaugos zonų plotu, ha	Bendras esamos ir nustatomos apsaugos zonos plotas, ha
20	5670/0003:291	4400-2178-6258	Kretingos r. sav., Vydmantų sen., Vilimiškės k.	2011-06-03	Žemės ūkio	Kiti žemės ūkio paskirties žemės sklypai	Preliminarūs matavimai	Magistralinių dujotiekių ir naftotiekių (produktotiekių) apsaugos zonos (III skyrius, penktasis skirsnis)	0.1000	Magistralinių dujotiekių ir naftotiekių (produktotiekių) apsaugos zonos (III skyrius, penktasis skirsnis)	0.0740	-	0.0740
21	5670/0003:302	4400-2231-6309	Kretingos r. sav., Vydmantų sen., Vilimiškės k.	2011-10-18	Žemės ūkio	Kiti žemės ūkio paskirties žemės sklypai	Preliminarūs matavimai	Magistralinių dujotiekių ir naftotiekių (produktotiekių) apsaugos zonos (III skyrius, penktasis skirsnis)	0.0958	Magistralinių dujotiekių ir naftotiekių (produktotiekių) apsaugos zonos (III skyrius, penktasis skirsnis)	0.0961	-	0.0961
22	5670/0003:102	5670-0003-0102	Kretingos r. sav., Vydmantų sen., Vilimiškės k.	2003-06-23	Žemės ūkio	-	Preliminarūs matavimai	Magistralinių dujotiekių ir naftotiekių (produktotiekių) apsaugos zonos (III skyrius, penktasis skirsnis)	0.1463	Magistralinių dujotiekių ir naftotiekių (produktotiekių) apsaugos zonos (III skyrius, penktasis skirsnis)	0.1458	-	0.1458
23	5670/0003:250	4400-1512-1018	Kretingos r. sav., Vydmantų sen., Vilimiškės k.	2008-02-28	Žemės ūkio	Kiti žemės ūkio paskirties žemės sklypai	Preliminarūs matavimai	Magistralinių dujotiekių ir naftotiekių (produktotiekių) apsaugos zonos (III skyrius, penktasis skirsnis)	0.0616	Magistralinių dujotiekių ir naftotiekių (produktotiekių) apsaugos zonos (III skyrius, penktasis skirsnis)	0.0616	-	0.0616
24	5670/0003:252	4400-1584-6712	Kretingos r. sav., Vydmantų sen., Vilimiškės k.	2008-05-28	Žemės ūkio	Kiti žemės ūkio paskirties žemės sklypai	Kadastriniai matavimai (LKS-94)	Magistralinių dujotiekių ir naftotiekių (produktotiekių) apsaugos zonos (III skyrius, penktasis skirsnis)	0.0985	Magistralinių dujotiekių ir naftotiekių (produktotiekių) apsaugos zonos (III skyrius, penktasis skirsnis)	0.0852	-	0.8523
25	5670/0003:194	4400-1018-2397	Kretingos r. sav., Vydmantų sen., Vilimiškės k.	2007-01-08	Žemės ūkio	Kiti žemės ūkio paskirties žemės sklypai	Preliminarūs matavimai	Magistralinių dujotiekių ir naftotiekių (produktotiekių) apsaugos zonos (III skyrius, penktasis skirsnis)	0.1552	Magistralinių dujotiekių ir naftotiekių (produktotiekių) apsaugos zonos (III skyrius, penktasis skirsnis)	0.1554	-	0.1554
26	5670/0003:186	4400-0968-9989	Kretingos r. sav., Vydmantų sen., Vilimiškės k.	2006-10-25	Žemės ūkio	Kiti žemės ūkio paskirties žemės sklypai	Kadastriniai matavimai (LKS-94)	Magistralinių dujotiekių ir naftotiekių (produktotiekių) apsaugos zonos (III skyrius, penktasis skirsnis)	0.1372	Magistralinių dujotiekių ir naftotiekių (produktotiekių) apsaugos zonos (III skyrius, penktasis skirsnis)	0.1353	-	0.1353
27	5670/0003:163	4400-0708-6026	Kretingos r. sav., Vydmantų sen., Vilimiškės k.	2005-10-21	Žemės ūkio	Kiti žemės ūkio paskirties žemės sklypai	Preliminarūs matavimai	Magistralinių dujotiekių ir naftotiekių (produktotiekių) apsaugos zonos (III skyrius, penktasis skirsnis)	0.1373	Magistralinių dujotiekių ir naftotiekių (produktotiekių) apsaugos zonos (III skyrius, penktasis skirsnis)	0.1373	-	0.1373
28	5670/0003:175	4400-0804-5860	Kretingos r. sav., Vydmantų sen., Vilimiškės k.	2006-03-02	Žemės ūkio	Kiti žemės ūkio paskirties žemės sklypai	Kadastriniai matavimai (LKS-94)	Magistralinių dujotiekių ir naftotiekių (produktotiekių) apsaugos zonos (III skyrius, penktasis skirsnis)	0.1670	Magistralinių dujotiekių ir naftotiekių (produktotiekių) apsaugos zonos (III skyrius, penktasis skirsnis)	0.1671	-	0.1671
29	5670/0003:59	5670-0003-0059	Kretingos r. sav., Vydmantų sen., Vilimiškės k.	1999-12-23	Žemės ūkio	-	Preliminarūs matavimai	Magistralinių dujotiekių ir naftotiekių (produktotiekių) apsaugos zonos (III skyrius, penktasis skirsnis)	0.5150	Magistralinių dujotiekių ir naftotiekių (produktotiekių) apsaugos zonos (III skyrius, penktasis skirsnis)	0.5254	-	0.5254
30	5670/0003:27	5670-0003-0027	Kretingos r. sav., Vydmantų sen., Vydmantų k.	1997-01-17	Žemės ūkio	Kiti žemės ūkio paskirties žemės sklypai	Kadastriniai matavimai (LKS-94)	Magistralinių dujotiekių ir naftotiekių (produktotiekių) apsaugos zonos (III skyrius, penktasis skirsnis)	0.6976	Magistralinių dujotiekių ir naftotiekių (produktotiekių) apsaugos zonos (III skyrius, penktasis skirsnis)	0.6979	-	0.6979
31	5670/0003:32	5670-0003-0032	Kretingos r. sav., Vydmantų sen., Vydmantų k.	1997-08-27	Žemės ūkio	-	Preliminarūs matavimai	Magistralinių dujotiekių ir naftotiekių (produktotiekių) apsaugos zonos (III skyrius, penktasis skirsnis)	0.0317	Magistralinių dujotiekių ir naftotiekių (produktotiekių) apsaugos zonos (III skyrius, penktasis skirsnis)	0.0319	-	0.0319

Eil. Nr.	Žemės sklypo kadastrinis numeris	Žemės sklypo unikalus numeris	Žemės sklypo adresas	Žemės sklypo suformavimo metai	Žemės sklypo paskirtis	Žemės sklypo naudojimo būdas	Žemės sklypo matavimų tipas	Esamos (įregistruotos) apsaugos zonos pavadinimas	Esamos apsaugos zonos įregistruotas plotas, ha	Planu nustatomos apsaugos zonos pavadinimas	Nustatomas ar tikslinamas apsaugos zonos plotas, ha	Planu nustatomos apsaugos zonos plotas, persidengiantis su kitų operatorių nustatytų apsaugos zonų plotu, ha	Bendras esamos ir nustatomos apsaugos zonos plotas, ha
32	5670/0003:255	4400-1604-9486	Kretingos r. sav., Vydmantų sen., Vydmantų k.	2008-06-30	Žemės ūkio	Kiti žemės ūkio paskirties žemės sklypai	Preliminarūs matavimai	Magistralinių dujotiekių ir naftotiekių (produktotiekių) apsaugos zonos (III skyrius, penktasis skirsnis)	0.0176	Magistralinių dujotiekių ir naftotiekių (produktotiekių) apsaugos zonos (III skyrius, penktasis skirsnis)	0.0176	-	0.0176
33	5670/0003:10	5670-0003-0010	Kretingos r. sav., Vydmantų sen., Vydmantų k.	1994-12-27	Žemės ūkio	-	Preliminarūs matavimai	Magistralinių dujotiekių ir naftotiekių (produktotiekių) apsaugos zonos (III skyrius, penktasis skirsnis)	1.3739	Magistralinių dujotiekių ir naftotiekių (produktotiekių) apsaugos zonos (III skyrius, penktasis skirsnis)	1.3773	-	1.3773
								-	-	Elektros tinklų apsaugos zonos (III skyrius, ketvirtasis skirsnis)	0.0003	-	0.0003
34	5670/0003:12	5670-0003-0012	Kretingos r. sav., Vydmantų sen., Vydmantų k.	1994-12-27	Žemės ūkio	-	Preliminarūs matavimai	Magistralinių dujotiekių ir naftotiekių (produktotiekių) apsaugos zonos (III skyrius, penktasis skirsnis)	1.3739	Magistralinių dujotiekių ir naftotiekių (produktotiekių) apsaugos zonos (III skyrius, penktasis skirsnis)	1.3658	-	1.3658
								-	-	Elektros tinklų apsaugos zonos (III skyrius, ketvirtasis skirsnis)	0.0003	-	0.0003
35	5670/0003:74	5670-0003-0074	Kretingos r. sav., Vydmantų sen., Vydmantų k.	2001-04-12	Žemės ūkio	-	Preliminarūs matavimai	Magistralinių dujotiekių ir naftotiekių (produktotiekių) apsaugos zonos (III skyrius, penktasis skirsnis)	0.1449	Magistralinių dujotiekių ir naftotiekių (produktotiekių) apsaugos zonos (III skyrius, penktasis skirsnis)	0.1449	-	0.1449
36	5670/0002:370	4400-2240-2951	Kretingos r. sav., Vydmantų sen., Vydmantų k., Verslininkų g. 25	2011-11-07	Kita	Pramonės ir sandėliavimo objektų teritorijos	Kadastriniai matavimai (LKS-94)	Magistralinių dujotiekių ir naftotiekių (produktotiekių) apsaugos zonos (III skyrius, penktasis skirsnis)	0.4869	Magistralinių dujotiekių ir naftotiekių (produktotiekių) apsaugos zonos (III skyrius, penktasis skirsnis)	0.4726	-	0.4726
37	5670/0002:79	5670-0002-0079	Kretingos r. sav., Vydmantų sen., Vydmantų k.	2000-03-29	Žemės ūkio	Kiti žemės ūkio paskirties žemės sklypai	Kadastriniai matavimai (LKS-94)	Magistralinių dujotiekių ir naftotiekių (produktotiekių) apsaugos zonos (III skyrius, penktasis skirsnis)	0.3093	Magistralinių dujotiekių ir naftotiekių (produktotiekių) apsaugos zonos (III skyrius, penktasis skirsnis)	0.3291	-	0.3291
38	5670/0002:81	4400-2709-9989	Kretingos r. sav., Vydmantų sen., Vydmantų k.	2013-07-22	Žemės ūkio	Kiti žemės ūkio paskirties žemės sklypai	Preliminarūs matavimai	Magistralinių dujotiekių ir naftotiekių (produktotiekių) apsaugos zonos (III skyrius, penktasis skirsnis)	0.0900	Magistralinių dujotiekių ir naftotiekių (produktotiekių) apsaugos zonos (III skyrius, penktasis skirsnis)	0.0939	-	0.0939
39	5670/0002:243	4400-1230-0157	Kretingos r. sav., Vydmantų sen., Vydmantų k.	2007-09-27	Žemės ūkio	Kiti žemės ūkio paskirties žemės sklypai	Kadastriniai matavimai (LKS-94)	Magistralinių dujotiekių ir naftotiekių (produktotiekių) apsaugos zonos (III skyrius, penktasis skirsnis)	0.0435	Magistralinių dujotiekių ir naftotiekių (produktotiekių) apsaugos zonos (III skyrius, penktasis skirsnis)	0.0435	-	0.0435
40	5670/0002:320	4400-2073-9662	Kretingos r. sav., Vydmantų sen., Vydmantų k.	2010-07-28	Kita	Pramonės ir sandėliavimo objektų teritorijos	Kadastriniai matavimai (LKS-94)	Magistralinių dujotiekių ir naftotiekių (produktotiekių) apsaugos zonos (III skyrius, penktasis skirsnis)	0.2700	Magistralinių dujotiekių ir naftotiekių (produktotiekių) apsaugos zonos (III skyrius, penktasis skirsnis)	0.2741	-	0.2741
41	5670/0002:49	5670-0002-0049	Kretingos r. sav., Vydmantų sen., Vydmantų k.	1996-11-07	Žemės ūkio	Kiti žemės ūkio paskirties žemės sklypai	Kadastriniai matavimai (LKS-94)	Magistralinių dujotiekių ir naftotiekių (produktotiekių) apsaugos zonos (III skyrius, penktasis skirsnis)	0.2633	Magistralinių dujotiekių ir naftotiekių (produktotiekių) apsaugos zonos (III skyrius, penktasis skirsnis)	0.2516	-	0.2516

Eil. Nr.	Žemės sklypo kadastrinis numeris	Žemės sklypo unikalus numeris	Žemės sklypo adresas	Žemės sklypo suformavimo metai	Žemės sklypo paskirtis	Žemės sklypo naudojimo būdas	Žemės sklypo matavimų tipas	Esamos (įregistruotos) apsaugos zonos pavadinimas	Esamos apsaugos zonos įregistruotas plotas, ha	Planu nustatomos apsaugos zonos pavadinimas	Nustatomas ar tikslinamas apsaugos zonos plotas, ha	Planu nustatomos apsaugos zonos plotas, persidengiantis su kitų operatorių nustatytų apsaugos zonų plotu, ha	Bendras esamos ir nustatomos apsaugos zonos plotas, ha
42	5670/0002:33	5670-0002-0033	Kretingos r. sav., Vydmantų sen., Vydmantų k.	1995-09-20	Žemės ūkio	Žemės ūkio	Kadastriniai matavimai (LKS-94)	Magistralinių dujotiekių ir naftotiekių (produktotiekių) apsaugos zonos (III skyrius, penktasis skirsnis)	0.3121	Magistralinių dujotiekių ir naftotiekių (produktotiekių) apsaugos zonos (III skyrius, penktasis skirsnis)	0.3081	-	0.3081
43	5670/0002:135	5670-0002-0135	Kretingos r. sav., Vydmantų sen., Vydmantų k.	2002-08-29	Žemės ūkio	-	Preliminarūs matavimai	Magistralinių dujotiekių ir naftotiekių (produktotiekių) apsaugos zonos (III skyrius, penktasis skirsnis)	0.1521	Magistralinių dujotiekių ir naftotiekių (produktotiekių) apsaugos zonos (III skyrius, penktasis skirsnis)	0.1521	-	0.1521
44	5670/0002:174	4400-0804-5654	Kretingos r. sav., Vydmantų sen., Vydmantų k.	2006-03-02	Žemės ūkio	Kiti žemės ūkio paskirties žemės sklypai	Preliminarūs matavimai	Magistralinių dujotiekių ir naftotiekių (produktotiekių) apsaugos zonos (III skyrius, penktasis skirsnis)	0.5655	Magistralinių dujotiekių ir naftotiekių (produktotiekių) apsaugos zonos (III skyrius, penktasis skirsnis)	0.5657	-	0.5657
45	5670/0002:367	4400-2233-5659	Kretingos r. sav., Vydmantų sen., Vydmantų k.	2011-10-21	Žemės ūkio	Kiti žemės ūkio paskirties žemės sklypai	Preliminarūs matavimai	Magistralinių dujotiekių ir naftotiekių (produktotiekių) apsaugos zonos (III skyrius, penktasis skirsnis)	0.8305	Magistralinių dujotiekių ir naftotiekių (produktotiekių) apsaugos zonos (III skyrius, penktasis skirsnis)	0.8308	-	0.8308
46	5670/0002:239	4400-1229-8818	Kretingos r. sav., Vydmantų sen., Vydmantų k.	2007-09-27	Žemės ūkio	Kiti žemės ūkio paskirties žemės sklypai	Preliminarūs matavimai	Magistralinių dujotiekių ir naftotiekių (produktotiekių) apsaugos zonos (III skyrius, penktasis skirsnis)	0.2042	Magistralinių dujotiekių ir naftotiekių (produktotiekių) apsaugos zonos (III skyrius, penktasis skirsnis)	0.2042	-	0.2042
47	5670/0002:215	4400-1029-3531	Kretingos r. sav., Vydmantų sen., Vydmantų k.	2007-01-25	Žemės ūkio	Kiti žemės ūkio paskirties žemės sklypai	Kadastriniai matavimai (LKS-94)	Magistralinių dujotiekių ir naftotiekių (produktotiekių) apsaugos zonos (III skyrius, penktasis skirsnis)	0.0500	Magistralinių dujotiekių ir naftotiekių (produktotiekių) apsaugos zonos (III skyrius, penktasis skirsnis)	0.1848	-	0.1848
48	5670/0002:214	4400-1018-2364	Kretingos r. sav., Vydmantų sen., Vydmantų k.	2007-01-08	Žemės ūkio	Kiti žemės ūkio paskirties žemės sklypai	Preliminarūs matavimai	Magistralinių dujotiekių ir naftotiekių (produktotiekių) apsaugos zonos (III skyrius, penktasis skirsnis)	0.5595	Magistralinių dujotiekių ir naftotiekių (produktotiekių) apsaugos zonos (III skyrius, penktasis skirsnis)	0.5597	-	0.5597
49	5670/0002:347	4400-2216-8466	Kretingos r. sav., Vydmantų sen., Vydmantų k.	2011-09-20	Žemės ūkio	Kiti žemės ūkio paskirties žemės sklypai	Kadastriniai matavimai (LKS-94)	Magistralinių dujotiekių ir naftotiekių (produktotiekių) apsaugos zonos (III skyrius, penktasis skirsnis)	0.8644	Magistralinių dujotiekių ir naftotiekių (produktotiekių) apsaugos zonos (III skyrius, penktasis skirsnis)	0.8688	-	0.8688
50	5670/7001:44	4400-5763-0334	Kretingos r. sav., Vydmantų sen., Vydmantų k., Babilonijos g.	2022-01-17	Kita	Susisiekimo ir inžinerinių tinklų koridorių teritorijos	Kadastriniai matavimai (LKS-94)	Magistralinių dujotiekių ir naftotiekių (produktotiekių) apsaugos zonos (III skyrius, penktasis skirsnis)	0.0520	Magistralinių dujotiekių ir naftotiekių (produktotiekių) apsaugos zonos (III skyrius, penktasis skirsnis)	0.0520	-	0.0520
								Elektros tinklų apsaugos zonos (III skyrius, ketvirtasis skirsnis)	0.1226	Elektros tinklų apsaugos zonos (III skyrius, ketvirtasis skirsnis)	0.0002	-	0.1228
51	5670/0002:15	5670-0002-0015	Kretingos r. sav., Vydmantų sen., Vydmantų k.	1994-02-23	Žemės ūkio	-	Preliminarūs matavimai	Magistralinių dujotiekių ir naftotiekių (produktotiekių) apsaugos zonos (III skyrius, penktasis skirsnis)	0.4640	Magistralinių dujotiekių ir naftotiekių (produktotiekių) apsaugos zonos (III skyrius, penktasis skirsnis)	0.4656	-	0.4656
52	5670/0002:18	5670-0002-0018	Kretingos r. sav., Vydmantų sen., Vydmantų k.	1993-12-08	Žemės ūkio	Kiti žemės ūkio paskirties žemės sklypai	Kadastriniai matavimai (LKS-94)	Magistralinių dujotiekių ir naftotiekių (produktotiekių) apsaugos zonos (III skyrius, penktasis skirsnis)	0.3850	Magistralinių dujotiekių ir naftotiekių (produktotiekių) apsaugos zonos (III skyrius, penktasis skirsnis)	0.3848	-	0.3848

Eil. Nr.	Žemės sklypo kadastrinis numeris	Žemės sklypo unikalus numeris	Žemės sklypo adresas	Žemės sklypo suformavimo metai	Žemės sklypo paskirtis	Žemės sklypo naudojimo būdas	Žemės sklypo matavimų tipas	Esamos (iregistruotos) apsaugos zonos pavadinimas	Esamos apsaugos zonos įregistruotas plotas, ha	Planu nustatomos apsaugos zonos pavadinimas	Nustatomas ar tikslinamas apsaugos zonos plotas, ha	Planu nustatomos apsaugos zonos plotas, persidengiantis su kitų operatorių nustatytų apsaugos zonų plotu, ha	Bendras esamos ir nustatomos apsaugos zonos plotas, ha
53	5670/0002:29	5670-0002-0029	Kretingos r. sav., Vydmantų sen., Vydmantų k.	1995-03-02	Žemės ūkio	-	Preliminarūs matavimai	Magistralinių dujotiekių ir naftotiekių (produktotiekių) apsaugos zonos (III skyrius, penktasis skirsnis)	-	Magistralinių dujotiekių ir naftotiekių (produktotiekių) apsaugos zonos (III skyrius, penktasis skirsnis)	0.0280	-	0.0280
54	5670/0002:17	5670-0002-0017	Kretingos r. sav., Vydmantų sen., Vydmantų k.	1994-06-13	Žemės ūkio	Kiti žemės ūkio paskirties žemės sklypai	Kadastriniai matavimai (LKS-94)	Magistralinių dujotiekių ir naftotiekių (produktotiekių) apsaugos zonos (III skyrius, penktasis skirsnis)	0.4841	Magistralinių dujotiekių ir naftotiekių (produktotiekių) apsaugos zonos (III skyrius, penktasis skirsnis)	1.7838	-	1.7838
55	5670/0002:118	5670-0002-0118	Kretingos r. sav., Vydmantų sen., Prysmančių k.	2001-12-29	Miškų ūkio	-	Preliminarūs matavimai	Magistralinių dujotiekių ir naftotiekių (produktotiekių) apsaugos zonos (III skyrius, penktasis skirsnis)	1.7819	Magistralinių dujotiekių ir naftotiekių (produktotiekių) apsaugos zonos (III skyrius, penktasis skirsnis)	1.7777	-	1.7777
56	5670/0002:117	5670-0002-0117	Kretingos r. sav., Vydmantų sen., Prysmančių k.	2001-11-13	Miškų ūkio	-	Kadastriniai matavimai (LKS-94)	-	-	Magistralinių dujotiekių ir naftotiekių (produktotiekių) apsaugos zonos (III skyrius, penktasis skirsnis)	0.0041	-	0.0041
57	5670/0002:120	5670-0002-0120	Kretingos r. sav., Vydmantų sen., Vydmantų k.	2001-12-28	Miškų ūkio	-	Preliminarūs matavimai	Magistralinių dujotiekių ir naftotiekių (produktotiekių) apsaugos zonos (III skyrius, penktasis skirsnis)	0.2437	Magistralinių dujotiekių ir naftotiekių (produktotiekių) apsaugos zonos (III skyrius, penktasis skirsnis)	0.2437	-	0.2437
58	5670/0002:397	4400-2455-9642	Kretingos r. sav., Vydmantų sen., Vydmantų k.	2012-10-08	Žemės ūkio	Kiti žemės ūkio paskirties žemės sklypai	Preliminarūs matavimai	Magistralinių dujotiekių ir naftotiekių (produktotiekių) apsaugos zonos (III skyrius, penktasis skirsnis)	0.1500	Magistralinių dujotiekių ir naftotiekių (produktotiekių) apsaugos zonos (III skyrius, penktasis skirsnis)	0.0974	-	0.0974
59	5670/0002:424	4400-3916-5945	Kretingos r. sav., Vydmantų sen., Vydmantų k.	2015-08-10	Žemės ūkio	Kiti žemės ūkio paskirties žemės sklypai	Preliminarūs matavimai	Magistralinių dujotiekių ir naftotiekių (produktotiekių) apsaugos zonos (III skyrius, penktasis skirsnis)	0.1800	Magistralinių dujotiekių ir naftotiekių (produktotiekių) apsaugos zonos (III skyrius, penktasis skirsnis)	0.2271	-	0.2271
								-	-	Elektros tinklų apsaugos zonos (III skyrius, ketvirtasis skirsnis)	0.0003	-	0.0003
60	5670/0002:425	4400-3916-5101	Kretingos r. sav., Vydmantų sen., Vydmantų k.	2015-08-10	Žemės ūkio	Kiti žemės ūkio paskirties žemės sklypai	Preliminarūs matavimai	Magistralinių dujotiekių ir naftotiekių (produktotiekių) apsaugos zonos (III skyrius, penktasis skirsnis)	0.5000	Magistralinių dujotiekių ir naftotiekių (produktotiekių) apsaugos zonos (III skyrius, penktasis skirsnis)	0.4448	-	0.4448
61	5670/0002:338	4400-2153-1377	Kretingos r. sav., Vydmantų sen., Prysmančių k.	2011-03-28	Žemės ūkio	Kiti žemės ūkio paskirties žemės sklypai	Preliminarūs matavimai	Magistralinių dujotiekių ir naftotiekių (produktotiekių) apsaugos zonos (III skyrius, penktasis skirsnis)	0.0008	Magistralinių dujotiekių ir naftotiekių (produktotiekių) apsaugos zonos (III skyrius, penktasis skirsnis)	0.0008	-	0.0008
62	5670/0002:393	4400-2356-1077	Kretingos r. sav., Vydmantų sen., Vydmantų k.	2012-05-07	Žemės ūkio	Kiti žemės ūkio paskirties žemės sklypai	Preliminarūs matavimai	Magistralinių dujotiekių ir naftotiekių (produktotiekių) apsaugos zonos (III skyrius, penktasis skirsnis)	0.4000	Magistralinių dujotiekių ir naftotiekių (produktotiekių) apsaugos zonos (III skyrius, penktasis skirsnis)	0.1587	-	0.1587
63	5670/0001:274	4400-0669-3424	Kretingos r. sav., Vydmantų sen., Prysmančių k.	2005-09-01	Žemės ūkio	Kiti žemės ūkio paskirties žemės sklypai	Preliminarūs matavimai	Magistralinių dujotiekių ir naftotiekių (produktotiekių) apsaugos zonos (III skyrius, penktasis skirsnis)	0.4812	Magistralinių dujotiekių ir naftotiekių (produktotiekių) apsaugos zonos (III skyrius, penktasis skirsnis)	0.4815	-	0.4815

Eil. Nr.	Žemės sklypo kadastrinis numeris	Žemės sklypo unikalus numeris	Žemės sklypo adresas	Žemės sklypo suformavimo metai	Žemės sklypo paskirtis	Žemės sklypo naudojimo būdas	Žemės sklypo matavimų tipas	Esamos (įregistruotos) apsaugos zonos pavadinimas	Esamos apsaugos zonos įregistruotas plotas, ha	Planu nustatomos apsaugos zonos pavadinimas	Nustatomas ar tikslinamas apsaugos zonos plotas, ha	Planu nustatomos apsaugos zonos plotas, persidengiantis su kitų operatorių nustatytų apsaugos zonų plotu, ha	Bendras esamos ir nustatomos apsaugos zonos plotas, ha
64	5670/0001:404	4400-1151-2388	Kretingos r. sav., Vydmantų sen., Prysmančių k.	2007-07-02	Žemės ūkio	Kiti žemės ūkio paskirties žemės sklypai	Preliminarūs matavimai	Magistralinių dujotiekių ir naftotiekių (produktotiekių) apsaugos zonos (III skyrius, penktasis skirsnis)	0.4520	Magistralinių dujotiekių ir naftotiekių (produktotiekių) apsaugos zonos (III skyrius, penktasis skirsnis)	0.4520	-	0.4520
65	5670/0001:363	4400-1033-8679	Kretingos r. sav., Vydmantų sen., Prysmančių k.	2007-02-01	Žemės ūkio	Kiti žemės ūkio paskirties žemės sklypai	Kadastriniai matavimai (LKS-94)	Magistralinių dujotiekių ir naftotiekių (produktotiekių) apsaugos zonos (III skyrius, penktasis skirsnis)	0.6262	Magistralinių dujotiekių ir naftotiekių (produktotiekių) apsaugos zonos (III skyrius, penktasis skirsnis)	0.6253	-	0.6253
								Elektros tinklų apsaugos zonos (III skyrius, ketvirtasis skirsnis)	0.1394	Elektros tinklų apsaugos zonos (III skyrius, ketvirtasis skirsnis)	0.0002	0.0002	0.1394
66	5670/0001:154	5670-0001-0154	Kretingos r. sav., Vydmantų sen., Prysmančių k.	1998-08-11	Žemės ūkio	-	Preliminarūs matavimai	Magistralinių dujotiekių ir naftotiekių (produktotiekių) apsaugos zonos (III skyrius, penktasis skirsnis)	0.1776	Magistralinių dujotiekių ir naftotiekių (produktotiekių) apsaugos zonos (III skyrius, penktasis skirsnis)	0.1776	-	0.1776
67	5670/0001:181	5670-0001-0181	Kretingos r. sav., Vydmantų sen., Prysmančių k.	2001-03-13	Žemės ūkio	-	Preliminarūs matavimai	Magistralinių dujotiekių ir naftotiekių (produktotiekių) apsaugos zonos (III skyrius, penktasis skirsnis)	1.5225	Magistralinių dujotiekių ir naftotiekių (produktotiekių) apsaugos zonos (III skyrius, penktasis skirsnis)	1.1292	-	1.1292
68	5670/0001:45	5670-0001-0045	Kretingos r. sav., Vydmantų sen., Prysmančių k.	1994-12-27	Žemės ūkio	-	Preliminarūs matavimai	Magistralinių dujotiekių ir naftotiekių (produktotiekių) apsaugos zonos (III skyrius, penktasis skirsnis)	0.1594	Magistralinių dujotiekių ir naftotiekių (produktotiekių) apsaugos zonos (III skyrius, penktasis skirsnis)	0.1594	-	0.1594
69	5670/0001:57	5670-0001-0057	Kretingos r. sav., Vydmantų sen., Prysmančių k.	1994-12-27	Žemės ūkio	-	Kadastriniai matavimai (LKS-94)	Magistralinių dujotiekių ir naftotiekių (produktotiekių) apsaugos zonos (III skyrius, penktasis skirsnis)	0.5349	Magistralinių dujotiekių ir naftotiekių (produktotiekių) apsaugos zonos (III skyrius, penktasis skirsnis)	0.5354	-	0.5354
70	5670/0001:44	5670-0001-0044	Kretingos r. sav., Vydmantų sen., Prysmančių k.	1994-12-27	Žemės ūkio	-	Kadastriniai matavimai (LKS-94)	Magistralinių dujotiekių ir naftotiekių (produktotiekių) apsaugos zonos (III skyrius, penktasis skirsnis)	0.1269	Magistralinių dujotiekių ir naftotiekių (produktotiekių) apsaugos zonos (III skyrius, penktasis skirsnis)	0.1269	-	0.1269
71	5670/0001:33	5670-0001-0033	Kretingos r. sav., Vydmantų sen., Prysmančių k.	1994-02-02	Žemės ūkio	Kiti žemės ūkio paskirties žemės sklypai	Kadastriniai matavimai (LKS-94)	Magistralinių dujotiekių ir naftotiekių (produktotiekių) apsaugos zonos (III skyrius, penktasis skirsnis)	1.7562	Magistralinių dujotiekių ir naftotiekių (produktotiekių) apsaugos zonos (III skyrius, penktasis skirsnis)	1.6114	-	1.6114
72	5670/0001:58	5670-0001-0058	Kretingos r. sav., Vydmantų sen., Prysmančių k.	1998-06-24	Žemės ūkio	Kiti žemės ūkio paskirties žemės sklypai	Kadastriniai matavimai (LKS-94)	Magistralinių dujotiekių ir naftotiekių (produktotiekių) apsaugos zonos (III skyrius, penktasis skirsnis)	0.7682	Magistralinių dujotiekių ir naftotiekių (produktotiekių) apsaugos zonos (III skyrius, penktasis skirsnis)	0.7676	-	0.7676
73	5670/0001:642	4400-2778-8585	Kretingos r. sav., Vydmantų sen., Prysmančių k.	2013-10-15	Žemės ūkio	Kiti žemės ūkio paskirties žemės sklypai	Kadastriniai matavimai (LKS-94)	Magistralinių dujotiekių ir naftotiekių (produktotiekių) apsaugos zonos (III skyrius, penktasis skirsnis)	0.4737	Magistralinių dujotiekių ir naftotiekių (produktotiekių) apsaugos zonos (III skyrius, penktasis skirsnis)	0.4836	-	0.4836
74	5670/0001:31	5670-0001-0031	Kretingos r. sav., Vydmantų sen., Prysmančių k.	1993-11-24	Žemės ūkio	-	Preliminarūs matavimai	Magistralinių dujotiekių ir naftotiekių (produktotiekių) apsaugos zonos (III skyrius, penktasis skirsnis)	3.0000	Magistralinių dujotiekių ir naftotiekių (produktotiekių) apsaugos zonos (III skyrius, penktasis skirsnis)	1.6909	-	1.6909
								-	-	Elektros tinklų apsaugos zonos (III skyrius, ketvirtasis skirsnis)	0.0001	-	0.0001

Eil. Nr.	Žemės sklypo kadastrinis numeris	Žemės sklypo unikalus numeris	Žemės sklypo adresas	Žemės sklypo suformavimo metai	Žemės sklypo paskirtis	Žemės sklypo naudojimo būdas	Žemės sklypo matavimų tipas	Esamos (įregistruotos) apsaugos zonos pavadinimas	Esamos apsaugos zonos įregistruotas plotas, ha	Planu nustatomos apsaugos zonos pavadinimas	Nustatomas ar tikslinamas apsaugos zonos plotas, ha	Planu nustatomos apsaugos zonos plotas, persidengiantis su kitų operatorių nustatytų apsaugos zonų plotu, ha	Bendras esamos ir nustatomos apsaugos zonos plotas, ha
75	5670/0001:37	5670-0001-0037	Kretingos r. sav., Vydmantų sen., Prysmančių k.	1993-12-06	Žemės ūkio	-	Preliminarūs matavimai	Magistralinių dujotiekių ir naftotiekių (produktotiekių) apsaugos zonos (III skyrius, penktasis skirsnis)	0.0600	Magistralinių dujotiekių ir naftotiekių (produktotiekių) apsaugos zonos (III skyrius, penktasis skirsnis)	0.0658	-	0.0658
76	5670/0001:343	4400-0946-8920	Kretingos r. sav., Vydmantų sen., Prysmančių k.	2006-09-22	Žemės ūkio	Kiti žemės ūkio paskirties žemės sklypai	Kadastriniai matavimai (LKS-94)	-	-	Magistralinių dujotiekių ir naftotiekių (produktotiekių) apsaugos zonos (III skyrius, penktasis skirsnis)	0.6670	-	0.6670
77	5670/0001:495	4400-1819-8966	Kretingos r. sav., Vydmantų sen., Prysmančių k.	2009-02-20	Žemės ūkio	Kiti žemės ūkio paskirties žemės sklypai	Preliminarūs matavimai	Magistralinių dujotiekių ir naftotiekių (produktotiekių) apsaugos zonos (III skyrius, penktasis skirsnis)	0.1061	Magistralinių dujotiekių ir naftotiekių (produktotiekių) apsaugos zonos (III skyrius, penktasis skirsnis)	0.1061	-	0.1061
78	5670/0001:594	4400-2221-1238	Kretingos r. sav., Vydmantų sen., Prysmančių k.	2011-09-27	Žemės ūkio	Kiti žemės ūkio paskirties žemės sklypai	Preliminarūs matavimai	Magistralinių dujotiekių ir naftotiekių (produktotiekių) apsaugos zonos (III skyrius, penktasis skirsnis)	0.1900	Magistralinių dujotiekių ir naftotiekių (produktotiekių) apsaugos zonos (III skyrius, penktasis skirsnis)	0.1781	-	0.1781
79	5670/0001:512	4400-1966-3362	Kretingos r. sav., Vydmantų sen., Prysmančių k.	2009-09-08	Žemės ūkio	Kiti žemės ūkio paskirties žemės sklypai	Preliminarūs matavimai	Magistralinių dujotiekių ir naftotiekių (produktotiekių) apsaugos zonos (III skyrius, penktasis skirsnis)	0.5600	Magistralinių dujotiekių ir naftotiekių (produktotiekių) apsaugos zonos (III skyrius, penktasis skirsnis)	0.2998	-	0.2998
80	5670/0001:7	5670-0001-0007	Kretingos r. sav., Vydmantų sen., Prysmančių k., Genčių g. 27	1993-04-28	Žemės ūkio	Kiti žemės ūkio paskirties žemės sklypai	Kadastriniai matavimai (LKS-94)	Magistralinių dujotiekių ir naftotiekių (produktotiekių) apsaugos zonos (III skyrius, penktasis skirsnis)	2.2631	Magistralinių dujotiekių ir naftotiekių (produktotiekių) apsaugos zonos (III skyrius, penktasis skirsnis)	0.7704	-	0.7704
81	5670/0001:515	4400-1989-8683	Kretingos r. sav., Vydmantų sen., Prysmančių k.	2009-10-30	Žemės ūkio	Kiti žemės ūkio paskirties žemės sklypai	Preliminarūs matavimai	Magistralinių dujotiekių ir naftotiekių (produktotiekių) apsaugos zonos (III skyrius, penktasis skirsnis)	0.0500	Magistralinių dujotiekių ir naftotiekių (produktotiekių) apsaugos zonos (III skyrius, penktasis skirsnis)	0.0315	-	0.0315
82	5670/0001:648	4400-2898-1913	Kretingos r. sav., Vydmantų sen., Prysmančių k.	2014-02-20	Žemės ūkio	Kiti žemės ūkio paskirties žemės sklypai	Kadastriniai matavimai (LKS-94)	Magistralinių dujotiekių ir naftotiekių (produktotiekių) apsaugos zonos (III skyrius, penktasis skirsnis)	0.9095	Magistralinių dujotiekių ir naftotiekių (produktotiekių) apsaugos zonos (III skyrius, penktasis skirsnis)	0.4171	-	0.4171
								-	-	Elektros tinklų apsaugos zonos (III skyrius, ketvirtasis skirsnis)	0.0003	-	0.0003
83	5670/0001:455	4400-1563-2243	Kretingos r. sav., Vydmantų sen., Prysmančių k.	2008-04-25	Žemės ūkio	Kiti žemės ūkio paskirties žemės sklypai	Preliminarūs matavimai	Magistralinių dujotiekių ir naftotiekių (produktotiekių) apsaugos zonos (III skyrius, penktasis skirsnis)	0.2800	Magistralinių dujotiekių ir naftotiekių (produktotiekių) apsaugos zonos (III skyrius, penktasis skirsnis)	0.4321	-	0.4321
84	5670/0001:285	4400-0740-4153	Kretingos r. sav., Vydmantų sen., Prysmančių k.	2005-12-01	Žemės ūkio	Kiti žemės ūkio paskirties žemės sklypai	Kadastriniai matavimai (LKS-94)	Magistralinių dujotiekių ir naftotiekių (produktotiekių) apsaugos zonos (III skyrius, penktasis skirsnis)	0.3182	Magistralinių dujotiekių ir naftotiekių (produktotiekių) apsaugos zonos (III skyrius, penktasis skirsnis)	0.3183	-	0.3183

Eil. Nr.	Žemės sklypo kadastrinis numeris	Žemės sklypo unikalus numeris	Žemės sklypo adresas	Žemės sklypo suformavimo metai	Žemės sklypo paskirtis	Žemės sklypo naudojimo būdas	Žemės sklypo matavimų tipas	Esamos (įregistruotos) apsaugos zonos pavadinimas	Esamos apsaugos zonos įregistruotas plotas, ha	Planu nustatomos apsaugos zonos pavadinimas	Nustatomas ar tikslinamas apsaugos zonos plotas, ha	Planu nustatomos apsaugos zonos plotas, persidengiantis su kitų operatorių nustatytų apsaugos zonų plotu, ha	Bendras esamos ir nustatomos apsaugos zonos plotas, ha
85	5670/0001:524	4400-2011-6594	Kretingos r. sav., Vydmantų sen., Pryšmančių k.	2010-01-04	Žemės ūkio	Kiti žemės ūkio paskirties žemės sklypai	Preliminarūs matavimai	Magistralinių dujotiekių ir naftotiekių (produktotiekių) apsaugos zonos (III skyrius, penktasis skirsnis)	0.0200	Magistralinių dujotiekių ir naftotiekių (produktotiekių) apsaugos zonos (III skyrius, penktasis skirsnis)	0.0171	-	0.0171
86	5670/0001:615	4400-2352-3942	Kretingos r. sav., Vydmantų sen., Pryšmančių k.	2012-04-30	Žemės ūkio	Kiti žemės ūkio paskirties žemės sklypai	Kadastriniai matavimai (LKS-94)	Magistralinių dujotiekių ir naftotiekių (produktotiekių) apsaugos zonos (III skyrius, penktasis skirsnis)	0.3763	Magistralinių dujotiekių ir naftotiekių (produktotiekių) apsaugos zonos (III skyrius, penktasis skirsnis)	0.4327	-	0.4327
87	5670/0001:294	4400-0764-9568	Kretingos r. sav., Vydmantų sen., Pryšmančių k.	2006-01-04	Žemės ūkio	Kiti žemės ūkio paskirties žemės sklypai	Kadastriniai matavimai (LKS-94)	Magistralinių dujotiekių ir naftotiekių (produktotiekių) apsaugos zonos (III skyrius, penktasis skirsnis)	0.1786	Magistralinių dujotiekių ir naftotiekių (produktotiekių) apsaugos zonos (III skyrius, penktasis skirsnis)	0.1751	-	0.1751
88	5617/0005:154	4400-0119-1853	Kretingos r. sav., Žalgirio sen., Ėgliškių k., Danės g. 3	2003-10-24	Žemės ūkio	Kiti žemės ūkio paskirties žemės sklypai	Kadastriniai matavimai (LKS-94)	Magistralinių dujotiekių ir naftotiekių (produktotiekių) apsaugos zonos (III skyrius, penktasis skirsnis)	0.3510	Magistralinių dujotiekių ir naftotiekių (produktotiekių) apsaugos zonos (III skyrius, penktasis skirsnis)	0.4378	-	0.4378
89	5617/0005:156	4400-0119-4901	Kretingos r. sav., Žalgirio sen., Ėgliškių k.	2003-10-24	Žemės ūkio	-	Preliminarūs matavimai	Magistralinių dujotiekių ir naftotiekių (produktotiekių) apsaugos zonos (III skyrius, penktasis skirsnis)	0.5280	Magistralinių dujotiekių ir naftotiekių (produktotiekių) apsaugos zonos (III skyrius, penktasis skirsnis)	0.5376	-	0.5376
90	5617/0005:176	4400-0185-0428	Kretingos r. sav., Žalgirio sen., Ėgliškių k.	2004-01-12	Miškų ūkio	-	Preliminarūs matavimai	Magistralinių dujotiekių ir naftotiekių (produktotiekių) apsaugos zonos (III skyrius, penktasis skirsnis)	0.1398	Magistralinių dujotiekių ir naftotiekių (produktotiekių) apsaugos zonos (III skyrius, penktasis skirsnis)	0.1398	-	0.1398
91	5617/0005:271	4400-0998-2050	Kretingos r. sav., Žalgirio sen., Ėgliškių k.	2006-12-06	Miškų ūkio	Ūkinių miškų sklypai	Preliminarūs matavimai	Magistralinių dujotiekių ir naftotiekių (produktotiekių) apsaugos zonos (III skyrius, penktasis skirsnis)	0.0275	Magistralinių dujotiekių ir naftotiekių (produktotiekių) apsaugos zonos (III skyrius, penktasis skirsnis)	0.0275	-	0.0275
92	5617/0005:383	4400-4665-9169	Kretingos r. sav., Žalgirio sen., Ėgliškių k.	2017-09-29	Konservacinė	Kultūros paveldo objektų žemės sklypai	Kadastriniai matavimai (LKS-94)	-	-	Magistralinių dujotiekių ir naftotiekių (produktotiekių) apsaugos zonos (III skyrius, penktasis skirsnis)	0.7206	-	0.7206
								-	-	Elektros tinklų apsaugos zonos (III skyrius, ketvirtasis skirsnis)	0.0045	-	0.0045
93	5617/0005:5	5617-0005-0005	Kretingos r. sav., Žalgirio sen., Ėgliškių k.	1994-10-04	Žemės ūkio	-	Kadastriniai matavimai (LKS-94)	-	-	Magistralinių dujotiekių ir naftotiekių (produktotiekių) apsaugos zonos (III skyrius, penktasis skirsnis)	0.0001	-	0.0001
94	5617/0005:112	5617-0005-0112	Kretingos r. sav., Žalgirio sen., Ėgliškių k., Danės g. 11	2002-09-25	Žemės ūkio	Kiti žemės ūkio paskirties žemės sklypai	Kadastriniai matavimai (LKS-94)	Magistralinių dujotiekių ir naftotiekių (produktotiekių) apsaugos zonos (III skyrius, penktasis skirsnis)	0.0767	Magistralinių dujotiekių ir naftotiekių (produktotiekių) apsaugos zonos (III skyrius, penktasis skirsnis)	0.1672	-	0.1672
95	5617/0005:111	5617-0005-0111	Kretingos r. sav., Žalgirio sen., Ėgliškių k.	2002-09-25	Žemės ūkio	Kiti žemės ūkio paskirties žemės sklypai	Kadastriniai matavimai (LKS-94)	Magistralinių dujotiekių ir naftotiekių (produktotiekių) apsaugos zonos (III skyrius, penktasis skirsnis)	0.9488	Magistralinių dujotiekių ir naftotiekių (produktotiekių) apsaugos zonos (III skyrius, penktasis skirsnis)	0.9486	-	0.9486

Eil. Nr.	Žemės sklypo kadastrinis numeris	Žemės sklypo unikalus numeris	Žemės sklypo adresas	Žemės sklypo suformavimo metai	Žemės sklypo paskirtis	Žemės sklypo naudojimo būdas	Žemės sklypo matavimų tipas	Esamos (įregistruotos) apsaugos zonos pavadinimas	Esamos apsaugos zonos įregistruotas plotas, ha	Planu nustatomos apsaugos zonos pavadinimas	Nustatomas ar tikslinamas apsaugos zonos plotas, ha	Planu nustatomos apsaugos zonos plotas, persidengiantis su kitų operatorių nustatytų apsaugos zonų plotu, ha	Bendras esamos ir nustatomos apsaugos zonos plotas, ha
96	5617/0005:90	5617-0005-0090	Kretingos r. sav., Žalgirio sen., Ėgliškių k.	2002-05-17	Žemės ūkio	Kiti žemės ūkio paskirties žemės sklypai	Preliminarūs matavimai	Magistralinių dujotiekių ir naftotiekių (produktotiekių) apsaugos zonos (III skyrius, penktasis skirsnis)	0.4763	Magistralinių dujotiekių ir naftotiekių (produktotiekių) apsaugos zonos (III skyrius, penktasis skirsnis)	0.4771	-	0.4771
97	5617/0005:170	4400-0143-9007	Kretingos r. sav., Žalgirio sen., Ėgliškių k.	2003-11-24	Žemės ūkio	-	Kadastriniai matavimai (LKS-94)	Magistralinių dujotiekių ir naftotiekių (produktotiekių) apsaugos zonos (III skyrius, penktasis skirsnis)	0.1774	Magistralinių dujotiekių ir naftotiekių (produktotiekių) apsaugos zonos (III skyrius, penktasis skirsnis)	0.1794	-	0.1794
98	5617/0005:19	5617-0005-0019	Kretingos r. sav., Žalgirio sen., Ėgliškių k.	1993-06-02	Žemės ūkio	-	Preliminarūs matavimai	Magistralinių dujotiekių ir naftotiekių (produktotiekių) apsaugos zonos (III skyrius, penktasis skirsnis)	0.4151	Magistralinių dujotiekių ir naftotiekių (produktotiekių) apsaugos zonos (III skyrius, penktasis skirsnis)	0.4151	-	0.4151
99	5617/0005:18	5617-0005-0018	Kretingos r. sav., Žalgirio sen., Ėgliškių k.	1993-06-02	Žemės ūkio	-	Preliminarūs matavimai	Magistralinių dujotiekių ir naftotiekių (produktotiekių) apsaugos zonos (III skyrius, penktasis skirsnis)	0.6015	Magistralinių dujotiekių ir naftotiekių (produktotiekių) apsaugos zonos (III skyrius, penktasis skirsnis)	0.6015	-	0.6015
100	5617/0005:53	5617-0005-0053	Kretingos r. sav., Žalgirio sen., Ėgliškių k.	2001-06-12	Žemės ūkio	Kiti žemės ūkio paskirties žemės sklypai	Kadastriniai matavimai (LKS-94)	Magistralinių dujotiekių ir naftotiekių (produktotiekių) apsaugos zonos (III skyrius, penktasis skirsnis)	0.1503	Magistralinių dujotiekių ir naftotiekių (produktotiekių) apsaugos zonos (III skyrius, penktasis skirsnis)	0.1503	-	0.1503
101	5617/0005:14	5617-0005-0014	Kretingos r. sav., Žalgirio sen., Ėgliškių k.	1994-12-16	Žemės ūkio	-	Preliminarūs matavimai	Magistralinių dujotiekių ir naftotiekių (produktotiekių) apsaugos zonos (III skyrius, penktasis skirsnis)	1.0957	Magistralinių dujotiekių ir naftotiekių (produktotiekių) apsaugos zonos (III skyrius, penktasis skirsnis)	1.0613	-	1.0613
								-	-	Elektros tinklų apsaugos zonos (III skyrius, ketvirtasis skirsnis)	0.0038	-	0.0038
102	5617/0005:276	4400-1032-3396	Kretingos r. sav., Žalgirio sen., Ėgliškių k.	2007-01-30	Žemės ūkio	Kiti žemės ūkio paskirties žemės sklypai	Preliminarūs matavimai	Magistralinių dujotiekių ir naftotiekių (produktotiekių) apsaugos zonos (III skyrius, penktasis skirsnis)	0.1700	Magistralinių dujotiekių ir naftotiekių (produktotiekių) apsaugos zonos (III skyrius, penktasis skirsnis)	0.7179	-	0.7179
								Elektros tinklų apsaugos zonos (III skyrius, ketvirtasis skirsnis)	0.0100	Elektros tinklų apsaugos zonos (III skyrius, ketvirtasis skirsnis)	0.0003	-	0.0103
103	5617/0005:278	4400-1032-3530	Kretingos r. sav., Žalgirio sen., Ėgliškių k.	2007-01-30	Žemės ūkio	Kiti žemės ūkio paskirties žemės sklypai	Preliminarūs matavimai	Magistralinių dujotiekių ir naftotiekių (produktotiekių) apsaugos zonos (III skyrius, penktasis skirsnis)	0.1800	Magistralinių dujotiekių ir naftotiekių (produktotiekių) apsaugos zonos (III skyrius, penktasis skirsnis)	0.2772	-	0.2772
								-	-	Elektros tinklų apsaugos zonos (III skyrius, ketvirtasis skirsnis)	0.0053	-	0.0053
104	5617/0005:255	4400-0905-5842	Kretingos r. sav., Žalgirio sen., Tolių k.	2006-07-18	Žemės ūkio	Kiti žemės ūkio paskirties žemės sklypai	Kadastriniai matavimai (LKS-94)	Magistralinių dujotiekių ir naftotiekių (produktotiekių) apsaugos zonos (III skyrius, penktasis skirsnis)	0.4317	Magistralinių dujotiekių ir naftotiekių (produktotiekių) apsaugos zonos (III skyrius, penktasis skirsnis)	0.4775	-	0.4775
								Elektros tinklų apsaugos zonos (III skyrius, ketvirtasis skirsnis)	0.0087	Elektros tinklų apsaugos zonos (III skyrius, ketvirtasis skirsnis)	0.0186	-	0.0273

Eil. Nr.	Žemės sklypo kadastrinis numeris	Žemės sklypo unikalus numeris	Žemės sklypo adresas	Žemės sklypo suformavimo metai	Žemės sklypo paskirtis	Žemės sklypo naudojimo būdas	Žemės sklypo matavimų tipas	Esamos (įregistruotos) apsaugos zonos pavadinimas	Esamos apsaugos zonos įregistruotas plotas, ha	Planu nustatomos apsaugos zonos pavadinimas	Nustatomas ar tikslinamas apsaugos zonos plotas, ha	Planu nustatomos apsaugos zonos plotas, persidengiantis su kitų operatorių nustatyto apsaugos zonų plotu, ha	Bendras esamos ir nustatomos apsaugos zonos plotas, ha
105	5617/0005:256	4400-0905-5944	Kretingos r. sav., Žalgirio sen., Tolių k.	2006-07-18	Žemės ūkio	Kiti žemės ūkio paskirties žemės sklypai	Kadastriniai matavimai (LKS-94)	Magistralinių dujotiekių ir naftotiekių (produktotiekių) apsaugos zonos (III skyrius, penktasis skirsnis)	0.3758	Magistralinių dujotiekių ir naftotiekių (produktotiekių) apsaugos zonos (III skyrius, penktasis skirsnis)	0.3693	-	0.3693
106	5617/0005:178	4400-0185-9458	Kretingos r. sav., Žalgirio sen., Tolių k., Šaltupio g. 18	2004-01-12	Žemės ūkio	-	Preliminarūs matavimai	Magistralinių dujotiekių ir naftotiekių (produktotiekių) apsaugos zonos (III skyrius, penktasis skirsnis)	0.0038	Magistralinių dujotiekių ir naftotiekių (produktotiekių) apsaugos zonos (III skyrius, penktasis skirsnis)	0.0041	-	0.0041
107	5617/0005:177	4400-0185-8493	Kretingos r. sav., Žalgirio sen., Tolių k.	2004-01-12	Žemės ūkio	-	Preliminarūs matavimai	Magistralinių dujotiekių ir naftotiekių (produktotiekių) apsaugos zonos (III skyrius, penktasis skirsnis)	0.1637	Magistralinių dujotiekių ir naftotiekių (produktotiekių) apsaugos zonos (III skyrius, penktasis skirsnis)	0.1673	-	0.1673
108	5617/0005:240	4400-0823-2862	Kretingos r. sav., Žalgirio sen., Tolių k.	2006-03-28	Žemės ūkio	Kiti žemės ūkio paskirties žemės sklypai	Preliminarūs matavimai	Magistralinių dujotiekių ir naftotiekių (produktotiekių) apsaugos zonos (III skyrius, penktasis skirsnis)	0.4200	Magistralinių dujotiekių ir naftotiekių (produktotiekių) apsaugos zonos (III skyrius, penktasis skirsnis)	0.5831	-	0.5831
								Elektros tinklų apsaugos zonos (III skyrius, ketvirtasis skirsnis)	0.2400	Elektros tinklų apsaugos zonos (III skyrius, ketvirtasis skirsnis)	0.0001	-	0.2401
109	5617/0005:60	5617-0005-0060	Kretingos r. sav., Žalgirio sen., Tolių k.	2001-10-26	Žemės ūkio	-	Preliminarūs matavimai	Magistralinių dujotiekių ir naftotiekių (produktotiekių) apsaugos zonos (III skyrius, penktasis skirsnis)	0.3382	Magistralinių dujotiekių ir naftotiekių (produktotiekių) apsaugos zonos (III skyrius, penktasis skirsnis)	0.3391	-	0.3391
110	5617/0005:241	4400-0823-2919	Kretingos r. sav., Žalgirio sen., Tolių k.	2006-03-28	Žemės ūkio	Kiti žemės ūkio paskirties žemės sklypai	Preliminarūs matavimai	-	-	Magistralinių dujotiekių ir naftotiekių (produktotiekių) apsaugos zonos (III skyrius, penktasis skirsnis)	0.2205	-	0.2205
111	5617/7001:28	4400-5556-1069	Kretingos r. sav., Žalgirio sen., Tolių k.	2020-12-14	Kita	Susisiekimo ir inžinerinių tinklų koridorių teritorijos	Kadastriniai matavimai (LKS-94)	Magistralinių dujotiekių ir naftotiekių (produktotiekių) apsaugos zonos (III skyrius, penktasis skirsnis)	0.0306	Magistralinių dujotiekių ir naftotiekių (produktotiekių) apsaugos zonos (III skyrius, penktasis skirsnis)	0.0306	-	0.0306
112	5617/7001:4	4400-5089-5771	Kretingos r. sav., Žalgirio sen., Valėnų k.	2019-10-08	Kita	Susisiekimo ir inžinerinių tinklų koridorių teritorijos	Kadastriniai matavimai (LKS-94)	Magistralinių dujotiekių ir naftotiekių (produktotiekių) apsaugos zonos (III skyrius, penktasis skirsnis)	0.1932	Magistralinių dujotiekių ir naftotiekių (produktotiekių) apsaugos zonos (III skyrius, penktasis skirsnis)	0.2129	-	0.2129
								Elektros tinklų apsaugos zonos (III skyrius, ketvirtasis skirsnis)	0.2414	Elektros tinklų apsaugos zonos (III skyrius, ketvirtasis skirsnis)	0.0010	-	0.2414
113	5617/0004:107	4400-0248-6857	Kretingos r. sav., Žalgirio sen., Tolių k.	2004-03-22	Žemės ūkio	Kiti žemės ūkio paskirties žemės sklypai	Kadastriniai matavimai (LKS-94)	Magistralinių dujotiekių ir naftotiekių (produktotiekių) apsaugos zonos (III skyrius, penktasis skirsnis)	0.4557	Magistralinių dujotiekių ir naftotiekių (produktotiekių) apsaugos zonos (III skyrius, penktasis skirsnis)	0.6377	-	0.6377

Eil. Nr.	Žemės sklypo kadastrinis numeris	Žemės sklypo unikalus numeris	Žemės sklypo adresas	Žemės sklypo suformavimo metai	Žemės sklypo paskirtis	Žemės sklypo naudojimo būdas	Žemės sklypo matavimų tipas	Esamos (įregistruotos) apsaugos zonos pavadinimas	Esamos apsaugos zonos įregistruotas plotas, ha	Planu nustatomos apsaugos zonos pavadinimas	Nustatomas ar tikslinamas apsaugos zonos plotas, ha	Planu nustatomos apsaugos zonos plotas, persidengiantis su kitų operatorių nustatytų apsaugos zonų plotu, ha	Bendras esamos ir nustatomos apsaugos zonos plotas, ha
114	5617/0004:108	4400-0248-6735	Kretingos r. sav., Žalgirio sen., Tolių k.	2004-03-22	Žemės ūkio	Kiti žemės ūkio paskirties žemės sklypai	Kadastriniai matavimai (LKS-94)	Magistralinių dujotiekių ir naftotiekių (produktotiekių) apsaugos zonos (III skyrius, penktasis skirsnis)	0.4531	Magistralinių dujotiekių ir naftotiekių (produktotiekių) apsaugos zonos (III skyrius, penktasis skirsnis)	0.2768	-	0.2768
								Elektros tinklų apsaugos zonos (III skyrius, ketvirtasis skirsnis)	0.1934	Elektros tinklų apsaugos zonos (III skyrius, ketvirtasis skirsnis)	0.0001	-	0.1935
115	5617/0004:105	4400-0201-9216	Kretingos r. sav., Žalgirio sen., Tolių k.	2004-02-02	Žemės ūkio	-	Preliminarūs matavimai	Magistralinių dujotiekių ir naftotiekių (produktotiekių) apsaugos zonos (III skyrius, penktasis skirsnis)	0.5111	Magistralinių dujotiekių ir naftotiekių (produktotiekių) apsaugos zonos (III skyrius, penktasis skirsnis)	0.5113	-	0.5113
116	5617/0004:106	4400-0201-9270	Kretingos r. sav., Žalgirio sen., Tolių k.	2004-02-02	Žemės ūkio	-	Preliminarūs matavimai	Magistralinių dujotiekių ir naftotiekių (produktotiekių) apsaugos zonos (III skyrius, penktasis skirsnis)	0.2248	Magistralinių dujotiekių ir naftotiekių (produktotiekių) apsaugos zonos (III skyrius, penktasis skirsnis)	0.2248	-	0.2248
117	5617/0004:99	4400-0160-6917	Kretingos r. sav., Žalgirio sen., Tolių k.	2003-12-11	Žemės ūkio	Kiti žemės ūkio paskirties žemės sklypai	Kadastriniai matavimai (LKS-94)	Magistralinių dujotiekių ir naftotiekių (produktotiekių) apsaugos zonos (III skyrius, penktasis skirsnis)	0.2708	Magistralinių dujotiekių ir naftotiekių (produktotiekių) apsaugos zonos (III skyrius, penktasis skirsnis)	0.2708	-	0.2708
118	5617/0004:176	4400-1286-2818	Kretingos r. sav., Žalgirio sen., Tolių k.	2007-11-08	Žemės ūkio	Kiti žemės ūkio paskirties žemės sklypai	Preliminarūs matavimai	Magistralinių dujotiekių ir naftotiekių (produktotiekių) apsaugos zonos (III skyrius, penktasis skirsnis)	0.5558	Magistralinių dujotiekių ir naftotiekių (produktotiekių) apsaugos zonos (III skyrius, penktasis skirsnis)	0.5571	-	0.5571
								-	-	Elektros tinklų apsaugos zonos (III skyrius, ketvirtasis skirsnis)	0.0003	-	0.0003
119	5617/0004:98	4400-0160-6882	Kretingos r. sav., Žalgirio sen., Tolių k.	2003-12-11	Žemės ūkio	Kiti žemės ūkio paskirties žemės sklypai	Kadastriniai matavimai (LKS-94)	Magistralinių dujotiekių ir naftotiekių (produktotiekių) apsaugos zonos (III skyrius, penktasis skirsnis)	0.0751	Magistralinių dujotiekių ir naftotiekių (produktotiekių) apsaugos zonos (III skyrius, penktasis skirsnis)	0.0694	-	0.0694
120	5617/0004:89	4400-0118-4805	Kretingos r. sav., Žalgirio sen., Tolių k.	2003-10-23	Žemės ūkio	Kiti žemės ūkio paskirties žemės sklypai	Kadastriniai matavimai (LKS-94)	Magistralinių dujotiekių ir naftotiekių (produktotiekių) apsaugos zonos (III skyrius, penktasis skirsnis)	0.0117	Magistralinių dujotiekių ir naftotiekių (produktotiekių) apsaugos zonos (III skyrius, penktasis skirsnis)	0.0089	-	0.0089
121	5617/0004:90	4400-0118-4905	Kretingos r. sav., Žalgirio sen., Tolių k.	2003-10-23	Žemės ūkio	Kiti žemės ūkio paskirties žemės sklypai	Kadastriniai matavimai (LKS-94)	Magistralinių dujotiekių ir naftotiekių (produktotiekių) apsaugos zonos (III skyrius, penktasis skirsnis)	0.0366	Magistralinių dujotiekių ir naftotiekių (produktotiekių) apsaugos zonos (III skyrius, penktasis skirsnis)	0.0393	-	0.0393
122	5617/0004:161	4400-0964-5327	Kretingos r. sav., Žalgirio sen., Tolių k.	2006-10-18	Žemės ūkio	Kiti žemės ūkio paskirties žemės sklypai	Preliminarūs matavimai	Magistralinių dujotiekių ir naftotiekių (produktotiekių) apsaugos zonos (III skyrius, penktasis skirsnis)	0.3821	Magistralinių dujotiekių ir naftotiekių (produktotiekių) apsaugos zonos (III skyrius, penktasis skirsnis)	0.3831	-	0.3831
123	5670/7001:45	4400-5783-4447	Kretingos r. sav., Vydmantų sen., Vydmantų k., Verslininkų g.	2022-02-02	Kita	Susisiekimo ir inžinerinių tinklų koridorių teritorijos	Kadastriniai matavimai (LKS-94)	Magistralinių dujotiekių ir naftotiekių (produktotiekių) apsaugos zonos (III skyrius, penktasis skirsnis)	0.0650	Magistralinių dujotiekių ir naftotiekių (produktotiekių) apsaugos zonos (III skyrius, penktasis skirsnis)	0.0650	-	0.0650
								Elektros tinklų apsaugos zonos (III skyrius, ketvirtasis skirsnis)	0.0250	Elektros tinklų apsaugos zonos (III skyrius, ketvirtasis skirsnis)	0.0001	-	0.0251

Eil. Nr.	Žemės sklypo kadastrinis numeris	Žemės sklypo unikalus numeris	Žemės sklypo adresas	Žemės sklypo suformavimo metai	Žemės sklypo paskirtis	Žemės sklypo naudojimo būdas	Žemės sklypo matavimų tipas	Esamos (įregistruotos) apsaugos zonos pavadinimas	Esamos apsaugos zonos įregistruotas plotas, ha	Planu nustatomos apsaugos zonos pavadinimas	Nustatomas ar tikslinamas apsaugos zonos plotas, ha	Planu nustatomos apsaugos zonos plotas, persidengiantis su kitų operatorių nustatytų apsaugos zonų plotu, ha	Bendras esamos ir nustatomos apsaugos zonos plotas, ha
124	5617/0004:159	4400-0964-5005	Kretingos r. sav., Žalgirio sen., Tolių k.	2006-10-18	Žemės ūkio	Kiti žemės ūkio paskirties žemės sklypai	Preliminarūs matavimai	Magistralinių dujotiekių ir naftotiekių (produktotiekių) apsaugos zonos (III skyrius, penktasis skirsnis)	0.2553	Magistralinių dujotiekių ir naftotiekių (produktotiekių) apsaugos zonos (III skyrius, penktasis skirsnis)	0.2553	-	0.2553
125	5617/0004:73	5617-0004-0073	Kretingos r. sav., Žalgirio sen., Tolių k.	2002-10-31	Žemės ūkio	-	Preliminarūs matavimai	Magistralinių dujotiekių ir naftotiekių (produktotiekių) apsaugos zonos (III skyrius, penktasis skirsnis)	1.4591	Magistralinių dujotiekių ir naftotiekių (produktotiekių) apsaugos zonos (III skyrius, penktasis skirsnis)	1.4595	-	1.4595
126	5617/0004:22	5617-0004-0022	Kretingos r. sav., Žalgirio sen., Tolių k.	1999-07-26	Žemės ūkio	-	Preliminarūs matavimai	Magistralinių dujotiekių ir naftotiekių (produktotiekių) apsaugos zonos (III skyrius, penktasis skirsnis)	0.8329	Magistralinių dujotiekių ir naftotiekių (produktotiekių) apsaugos zonos (III skyrius, penktasis skirsnis)	0.8326	-	0.8326
127	5617/0004:42	5617-0004-0042	Kretingos r. sav., Žalgirio sen., Tolių k.	2001-05-25	Žemės ūkio	-	Preliminarūs matavimai	Magistralinių dujotiekių ir naftotiekių (produktotiekių) apsaugos zonos (III skyrius, penktasis skirsnis)	0.2719	Magistralinių dujotiekių ir naftotiekių (produktotiekių) apsaugos zonos (III skyrius, penktasis skirsnis)	0.2719	-	0.2719
128	5617/0004:40	5617-0004-0040	Kretingos r. sav., Žalgirio sen., Tolių k.	2001-01-12	Žemės ūkio	-	Preliminarūs matavimai	Magistralinių dujotiekių ir naftotiekių (produktotiekių) apsaugos zonos (III skyrius, penktasis skirsnis)	0.2491	Magistralinių dujotiekių ir naftotiekių (produktotiekių) apsaugos zonos (III skyrius, penktasis skirsnis)	0.2491	-	0.2491
129	5617/0004:41	5617-0004-0041	Kretingos r. sav., Žalgirio sen., Tolių k.	2001-01-12	Žemės ūkio	-	Preliminarūs matavimai	Magistralinių dujotiekių ir naftotiekių (produktotiekių) apsaugos zonos (III skyrius, penktasis skirsnis)	0.1643	Magistralinių dujotiekių ir naftotiekių (produktotiekių) apsaugos zonos (III skyrius, penktasis skirsnis)	0.3573	-	0.3573
130	5617/0004:111	4400-0320-8973	Kretingos r. sav., Žalgirio sen., Tolių k.	2004-06-08	Žemės ūkio	-	Preliminarūs matavimai	Magistralinių dujotiekių ir naftotiekių (produktotiekių) apsaugos zonos (III skyrius, penktasis skirsnis)	0.5200	Magistralinių dujotiekių ir naftotiekių (produktotiekių) apsaugos zonos (III skyrius, penktasis skirsnis)	0.4691	-	0.4691
131	5617/0004:112	4400-0320-9027	Kretingos r. sav., Žalgirio sen., Tolių k.	2004-06-08	Žemės ūkio	-	Preliminarūs matavimai	Magistralinių dujotiekių ir naftotiekių (produktotiekių) apsaugos zonos (III skyrius, penktasis skirsnis)	0.5200	Magistralinių dujotiekių ir naftotiekių (produktotiekių) apsaugos zonos (III skyrius, penktasis skirsnis)	0.4345	-	0.4345
132	5617/0004:4	5617-0004-0004	Kretingos r. sav., Žalgirio sen., Tolių k.	1995-07-24	Žemės ūkio	Kiti žemės ūkio paskirties žemės sklypai	Kadastriniai matavimai (LKS-94)	Magistralinių dujotiekių ir naftotiekių (produktotiekių) apsaugos zonos (III skyrius, penktasis skirsnis)	0.0700	Magistralinių dujotiekių ir naftotiekių (produktotiekių) apsaugos zonos (III skyrius, penktasis skirsnis)	0.0721	-	0.0721
133	5617/0003:104	4400-0109-9303	Kretingos r. sav., Žalgirio sen., Tolių k.	2003-10-13	Miškų ūkio	-	Preliminarūs matavimai	Magistralinių dujotiekių ir naftotiekių (produktotiekių) apsaugos zonos (III skyrius, penktasis skirsnis)	0.2755	Magistralinių dujotiekių ir naftotiekių (produktotiekių) apsaugos zonos (III skyrius, penktasis skirsnis)	0.2755	-	0.2755
134	5617/0003:139	4400-0663-7509	Kretingos r. sav., Žalgirio sen., Tolių k.	2005-08-23	Miškų ūkio	Ūkinių miškų sklypai	Kadastriniai matavimai (LKS-94)	Magistralinių dujotiekių ir naftotiekių (produktotiekių) apsaugos zonos (III skyrius, penktasis skirsnis)	0.0059	Magistralinių dujotiekių ir naftotiekių (produktotiekių) apsaugos zonos (III skyrius, penktasis skirsnis)	0.0051	-	0.0051
135	5617/0003:138	4400-0663-7363	Kretingos r. sav., Žalgirio sen., Tolių k.	2005-08-23	Miškų ūkio	Ūkinių miškų sklypai	Preliminarūs matavimai	Magistralinių dujotiekių ir naftotiekių (produktotiekių) apsaugos zonos (III skyrius, penktasis skirsnis)	5.8000	Magistralinių dujotiekių ir naftotiekių (produktotiekių) apsaugos zonos (III skyrius, penktasis skirsnis)	1.1477	-	1.1477

Eil. Nr.	Žemės sklypo kadastrinis numeris	Žemės sklypo unikalus numeris	Žemės sklypo adresas	Žemės sklypo suformavimo metai	Žemės sklypo paskirtis	Žemės sklypo naudojimo būdas	Žemės sklypo matavimų tipas	Esamos (įregistruotos) apsaugos zonos pavadinimas	Esamos apsaugos zonos įregistruotas plotas, ha	Planu nustatomos apsaugos zonos pavadinimas	Nustatomas ar tikslinamas apsaugos zonos plotas, ha	Planu nustatomos apsaugos zonos plotas, persidengiantis su kitų operatorių nustatyto apsaugos zonų plotu, ha	Bendras esamos ir nustatomos apsaugos zonos plotas, ha
136	5617/0003:125	4400-0320-9292	Kretingos r. sav., Žalgirio sen., Tolių k.	2004-06-08	Miškų ūkio	-	Preliminarūs matavimai	Magistralinių dujotiekių ir naftotiekių (produktotiekių) apsaugos zonos (III skyrius, penktasis skirsnis)	0.5300	Magistralinių dujotiekių ir naftotiekių (produktotiekių) apsaugos zonos (III skyrius, penktasis skirsnis)	0.4074	-	0.4074
137	5617/0003:116	4400-0186-8688	Kretingos r. sav., Žalgirio sen., Tolių k.	2004-01-13	Miškų ūkio	-	Preliminarūs matavimai	Magistralinių dujotiekių ir naftotiekių (produktotiekių) apsaugos zonos (III skyrius, penktasis skirsnis)	1.4800	Magistralinių dujotiekių ir naftotiekių (produktotiekių) apsaugos zonos (III skyrius, penktasis skirsnis)	1.6130	-	1.6130
138	5617/0003:166	4400-1585-5395	Kretingos r. sav., Žalgirio sen., Petrikaičių k., Degalo g. 8	2008-05-29	Kita	Bendrojo naudojimo (miestų, miestelių ir kaimų ar savivaldybių bendrojo naudojimo) teritorijos	Kadastriniai matavimai (LKS-94)	Magistralinių dujotiekių ir naftotiekių (produktotiekių) apsaugos zonos (III skyrius, penktasis skirsnis)	0.0592	Magistralinių dujotiekių ir naftotiekių (produktotiekių) apsaugos zonos (III skyrius, penktasis skirsnis)	0.0592	-	0.0592
139	5617/0003:120	4400-0249-6275	Kretingos r. sav., Žalgirio sen., Tolių k.	2004-03-22	Miškų ūkio	-	Preliminarūs matavimai	Magistralinių dujotiekių ir naftotiekių (produktotiekių) apsaugos zonos (III skyrius, penktasis skirsnis)	0.3300	Magistralinių dujotiekių ir naftotiekių (produktotiekių) apsaugos zonos (III skyrius, penktasis skirsnis)	0.2396	-	0.2396
140	5617/0003:97	4400-0059-9684	Kretingos r. sav., Žalgirio sen., Tolių k.	2003-08-06	Miškų ūkio	-	Preliminarūs matavimai	Magistralinių dujotiekių ir naftotiekių (produktotiekių) apsaugos zonos (III skyrius, penktasis skirsnis)	3.6000	Magistralinių dujotiekių ir naftotiekių (produktotiekių) apsaugos zonos (III skyrius, penktasis skirsnis)	0.3420	-	0.3420
141	5617/0005:202	4400-0545-4113	Kretingos r. sav., Žalgirio sen., Ėgliškių k., Danės g. 12	2005-03-16	Žemės ūkio	Kiti žemės ūkio paskirties žemės sklypai	Kadastriniai matavimai (LKS-94)	Magistralinių dujotiekių ir naftotiekių (produktotiekių) apsaugos zonos (III skyrius, penktasis skirsnis)	0.4357	Magistralinių dujotiekių ir naftotiekių (produktotiekių) apsaugos zonos (III skyrius, penktasis skirsnis)	0.3965	-	0.3965
142	5657/0002:439	4400-1104-7797	Kretingos r. sav., Žalgirio sen., Kluonalių k.	2007-05-09	Žemės ūkio	Kiti žemės ūkio paskirties žemės sklypai	Preliminarūs matavimai	Magistralinių dujotiekių ir naftotiekių (produktotiekių) apsaugos zonos (III skyrius, penktasis skirsnis)	0.2800	Magistralinių dujotiekių ir naftotiekių (produktotiekių) apsaugos zonos (III skyrius, penktasis skirsnis)	0.2808	-	0.2808
143	5617/0003:106	4400-0109-9384	Kretingos r. sav., Žalgirio sen., Tolių k.	2003-10-13	Miškų ūkio	-	Preliminarūs matavimai	Magistralinių dujotiekių ir naftotiekių (produktotiekių) apsaugos zonos (III skyrius, penktasis skirsnis)	0.5864	Magistralinių dujotiekių ir naftotiekių (produktotiekių) apsaugos zonos (III skyrius, penktasis skirsnis)	0.5864	-	0.5864
144	5617/0005:193	4400-0399-8126	Kretingos r. sav., Žalgirio sen., Ėgliškių k.	2004-09-20	Žemės ūkio	-	Kadastriniai matavimai (LKS-94)	Magistralinių dujotiekių ir naftotiekių (produktotiekių) apsaugos zonos (III skyrius, penktasis skirsnis)	0.8086	Magistralinių dujotiekių ir naftotiekių (produktotiekių) apsaugos zonos (III skyrius, penktasis skirsnis)	0.8305	-	0.8305
145	5617/0005:388	4400-5044-4267	Kretingos r. sav., Žalgirio sen., Ėgliškių k.	2018-08-20	Žemės ūkio	Kiti žemės ūkio paskirties žemės sklypai	Kadastriniai matavimai (LKS-94)	Magistralinių dujotiekių ir naftotiekių (produktotiekių) apsaugos zonos (III skyrius, penktasis skirsnis)	0.1746	Magistralinių dujotiekių ir naftotiekių (produktotiekių) apsaugos zonos (III skyrius, penktasis skirsnis)	0.1787	-	0.1787
146	5617/0005:105	5617-0005-0105	Kretingos r. sav., Žalgirio sen., Ėgliškių k.	2002-08-06	Žemės ūkio	-	Kadastriniai matavimai (LKS-94)	Magistralinių dujotiekių ir naftotiekių (produktotiekių) apsaugos zonos (III skyrius, penktasis skirsnis)	0.1055	Magistralinių dujotiekių ir naftotiekių (produktotiekių) apsaugos zonos (III skyrius, penktasis skirsnis)	0.1052	-	0.1052
147	5617/0005:104	5617-0005-0104	Kretingos r. sav., Žalgirio sen., Ėgliškių k.	2002-08-06	Žemės ūkio	-	Kadastriniai matavimai (LKS-94)	Magistralinių dujotiekių ir naftotiekių (produktotiekių) apsaugos zonos (III skyrius, penktasis skirsnis)	0.2717	Magistralinių dujotiekių ir naftotiekių (produktotiekių) apsaugos zonos (III skyrius, penktasis skirsnis)	0.2718	-	0.2718

Eil. Nr.	Žemės sklypo kadastrinis numeris	Žemės sklypo unikalus numeris	Žemės sklypo adresas	Žemės sklypo suformavimo metai	Žemės sklypo paskirtis	Žemės sklypo naudojimo būdas	Žemės sklypo matavimų tipas	Esamos (įregistruotos) apsaugos zonos pavadinimas	Esamos apsaugos zonos įregistruotas plotas, ha	Planu nustatomos apsaugos zonos pavadinimas	Nustatomas ar tikslinamas apsaugos zonos plotas, ha	Planu nustatomos apsaugos zonos plotas, persidengiantis su kitų operatorių nustatytų apsaugos zonų plotu, ha	Bendras esamos ir nustatomos apsaugos zonos plotas, ha
148	5617/0005:103	5617-0005-0103	Kretingos r. sav., Žalgirio sen., Ėgliškių k.	2002-08-06	Žemės ūkio	-	Kadastriniai matavimai (LKS-94)	Magistralinių dujotiekių ir naftotiekių (produktotiekių) apsaugos zonos (III skyrius, penktasis skirsnis)	0.1846	Magistralinių dujotiekių ir naftotiekių (produktotiekių) apsaugos zonos (III skyrius, penktasis skirsnis)	0.1846	-	0.1846
149	5617/0005:15	5617-0005-0015	Kretingos r. sav., Žalgirio sen., Ėgliškių k.	1994-12-16	Miškų ūkio	-	Preliminarūs matavimai	Magistralinių dujotiekių ir naftotiekių (produktotiekių) apsaugos zonos (III skyrius, penktasis skirsnis)	0.8118	Magistralinių dujotiekių ir naftotiekių (produktotiekių) apsaugos zonos (III skyrius, penktasis skirsnis)	0.8129	-	0.8129
								-	-	Elektros tinklų apsaugos zonos (III skyrius, ketvirtasis skirsnis)	0.0001	-	0.0001
150	5617/0005:33	5617-0005-0033	Kretingos r. sav., Žalgirio sen., Ėgliškių k.	2000-07-03	Miškų ūkio	-	Preliminarūs matavimai	Magistralinių dujotiekių ir naftotiekių (produktotiekių) apsaugos zonos (III skyrius, penktasis skirsnis)	1.1341	Magistralinių dujotiekių ir naftotiekių (produktotiekių) apsaugos zonos (III skyrius, penktasis skirsnis)	1.1345	-	1.1345
151	5657/0002:53	5657-0002-0053	Kretingos r. sav., Žalgirio sen., Kluonalių k.	1999-12-10	Žemės ūkio	-	Preliminarūs matavimai	Magistralinių dujotiekių ir naftotiekių (produktotiekių) apsaugos zonos (III skyrius, penktasis skirsnis)	0.4500	Magistralinių dujotiekių ir naftotiekių (produktotiekių) apsaugos zonos (III skyrius, penktasis skirsnis)	2.3413	-	2.3413
152	5657/0002:46	5657-0002-0046	Kretingos r. sav., Žalgirio sen., Kluonalių k.	1999-10-27	Žemės ūkio	-	Preliminarūs matavimai	Magistralinių dujotiekių ir naftotiekių (produktotiekių) apsaugos zonos (III skyrius, penktasis skirsnis)	0.6500	Magistralinių dujotiekių ir naftotiekių (produktotiekių) apsaugos zonos (III skyrius, penktasis skirsnis)	0.8992	-	0.8992
153	5657/0002:648	4400-2828-5178	Kretingos r. sav., Žalgirio sen., Kluonalių k.	2013-12-03	Žemės ūkio	Kiti žemės ūkio paskirties žemės sklypai	Preliminarūs matavimai	Magistralinių dujotiekių ir naftotiekių (produktotiekių) apsaugos zonos (III skyrius, penktasis skirsnis)	0.3719	Magistralinių dujotiekių ir naftotiekių (produktotiekių) apsaugos zonos (III skyrius, penktasis skirsnis)	0.3720	-	0.3720
154	5617/7001:1	4400-4037-6430	Kretingos r. sav., Kretingos r. sav. teritorija	2015-12-08	Kita	Susisiekimo ir inžinerinių tinklų koridorių teritorijos	Kadastriniai matavimai (LKS-94)	Magistralinių dujotiekių ir naftotiekių (produktotiekių) apsaugos zonos (III skyrius, penktasis skirsnis)	0.0007	Magistralinių dujotiekių ir naftotiekių (produktotiekių) apsaugos zonos (III skyrius, penktasis skirsnis)	0.0007	-	0.0007
155	5657/0002:133	5657-0002-0133	Kretingos r. sav., Žalgirio sen., Kluonalių k.	2002-04-02	Žemės ūkio	-	Preliminarūs matavimai	Magistralinių dujotiekių ir naftotiekių (produktotiekių) apsaugos zonos (III skyrius, penktasis skirsnis)	0.2527	Magistralinių dujotiekių ir naftotiekių (produktotiekių) apsaugos zonos (III skyrius, penktasis skirsnis)	0.2527	-	0.2527
156	5657/0002:559	4400-2091-4863	Kretingos r. sav., Žalgirio sen., Kluonalių k.	2010-09-28	Žemės ūkio	Kiti žemės ūkio paskirties žemės sklypai	Kadastriniai matavimai (LKS-94)	Magistralinių dujotiekių ir naftotiekių (produktotiekių) apsaugos zonos (III skyrius, penktasis skirsnis)	0.1723	Magistralinių dujotiekių ir naftotiekių (produktotiekių) apsaugos zonos (III skyrius, penktasis skirsnis)	0.2561	-	0.2561
157	5657/0002:324	4400-0729-6613	Kretingos r. sav., Žalgirio sen., Kluonalių k.	2005-11-18	Žemės ūkio	Kiti žemės ūkio paskirties žemės sklypai	Preliminarūs matavimai	Magistralinių dujotiekių ir naftotiekių (produktotiekių) apsaugos zonos (III skyrius, penktasis skirsnis)	0.1609	Magistralinių dujotiekių ir naftotiekių (produktotiekių) apsaugos zonos (III skyrius, penktasis skirsnis)	0.1611	-	0.1611
158	5657/0002:566	4400-2092-3838	Kretingos r. sav., Žalgirio sen., Kluonalių k.	2010-09-30	Žemės ūkio	Kiti žemės ūkio paskirties žemės sklypai	Preliminarūs matavimai	Magistralinių dujotiekių ir naftotiekių (produktotiekių) apsaugos zonos (III skyrius, penktasis skirsnis)	0.6230	Magistralinių dujotiekių ir naftotiekių (produktotiekių) apsaugos zonos (III skyrius, penktasis skirsnis)	0.6230	-	0.6230
								-	-	Elektros tinklų apsaugos zonos (III skyrius, ketvirtasis skirsnis)	0.0003	-	0.0003

Eil. Nr.	Žemės sklypo kadastrinis numeris	Žemės sklypo unikalus numeris	Žemės sklypo adresas	Žemės sklypo suformavimo metai	Žemės sklypo paskirtis	Žemės sklypo naudojimo būdas	Žemės sklypo matavimų tipas	Esamos (iregistruotos) apsaugos zonos pavadinimas	Esamos apsaugos zonos įregistruotas plotas, ha	Planu nustatomos apsaugos zonos pavadinimas	Nustatomas ar tikslinamas apsaugos zonos plotas, ha	Planu nustatomos apsaugos zonos plotas, persidengiantis su kitų operatorių nustatytų apsaugos zonų plotu, ha	Bendras esamos ir nustatomos apsaugos zonos plotas, ha
159	5657/0002:567	4400-2092-3840	Kretingos r. sav., Žalgirio sen., Kluonalių k.	2010-09-30	Žemės ūkio	Kiti žemės ūkio paskirties žemės sklypai	Preliminarūs matavimai	Magistralinių dujotiekių ir naftotiekių (produktotiekių) apsaugos zonos (III skyrius, penktasis skirsnis)	0.1651	Magistralinių dujotiekių ir naftotiekių (produktotiekių) apsaugos zonos (III skyrius, penktasis skirsnis)	0.1651	-	0.1651
160	5657/0002:877	4400-5127-6354	Kretingos r. sav., Žalgirio sen., Kluonalių k.	2018-11-16	Žemės ūkio	Kiti žemės ūkio paskirties žemės sklypai	Preliminarūs matavimai	Magistralinių dujotiekių ir naftotiekių (produktotiekių) apsaugos zonos (III skyrius, penktasis skirsnis)	2.0000	Magistralinių dujotiekių ir naftotiekių (produktotiekių) apsaugos zonos (III skyrius, penktasis skirsnis)	0.5645	-	0.5645
161	5657/0002:455	4400-1495-1885	Kretingos r. sav., Žalgirio sen., Kluonalių k.	2008-02-07	Žemės ūkio	Kiti žemės ūkio paskirties žemės sklypai	Kadastriniai matavimai (LKS-94)	Magistralinių dujotiekių ir naftotiekių (produktotiekių) apsaugos zonos (III skyrius, penktasis skirsnis)	0.2638	Magistralinių dujotiekių ir naftotiekių (produktotiekių) apsaugos zonos (III skyrius, penktasis skirsnis)	0.2621	-	0.2621
162	5657/0002:132	5657-0002-0132	Kretingos r. sav., Žalgirio sen., Kluonalių k.	2002-04-02	Žemės ūkio	Kiti žemės ūkio paskirties žemės sklypai	Kadastriniai matavimai (LKS-94)	Magistralinių dujotiekių ir naftotiekių (produktotiekių) apsaugos zonos (III skyrius, penktasis skirsnis)	0.0872	Magistralinių dujotiekių ir naftotiekių (produktotiekių) apsaugos zonos (III skyrius, penktasis skirsnis)	0.0872	-	0.0872
163	5657/0002:131	5657-0002-0131	Kretingos r. sav., Žalgirio sen., Kluonalių k.	2002-04-02	Žemės ūkio	Kiti žemės ūkio paskirties žemės sklypai	Kadastriniai matavimai (LKS-94)	Magistralinių dujotiekių ir naftotiekių (produktotiekių) apsaugos zonos (III skyrius, penktasis skirsnis)	0.1886	Magistralinių dujotiekių ir naftotiekių (produktotiekių) apsaugos zonos (III skyrius, penktasis skirsnis)	0.0189	-	0.0189
164	5657/0002:406	4400-1014-7887	Kretingos r. sav., Žalgirio sen., Kluonalių k.	2007-01-02	Žemės ūkio	Kiti žemės ūkio paskirties žemės sklypai	Kadastriniai matavimai (LKS-94)	Magistralinių dujotiekių ir naftotiekių (produktotiekių) apsaugos zonos (III skyrius, penktasis skirsnis)	0.0076	Magistralinių dujotiekių ir naftotiekių (produktotiekių) apsaugos zonos (III skyrius, penktasis skirsnis)	0.0080	-	0.0080
165	5617/0002:655	4400-5803-5486	Kretingos r. sav., Žalgirio sen., Jokūbavo k.	2002-01-27	Žemės ūkio	Kiti žemės ūkio paskirties žemės sklypai	Kadastriniai matavimai	Magistralinių dujotiekių ir naftotiekių (produktotiekių) apsaugos zonos (III skyrius, penktasis skirsnis)	0.0369	Magistralinių dujotiekių ir naftotiekių (produktotiekių) apsaugos zonos (III skyrius, penktasis skirsnis)	0.0363	-	0.0363
166	5657/0002:276	4400-0478-9196	Kretingos r. sav., Žalgirio sen., Kluonalių k.	2004-12-20	Žemės ūkio	-	Preliminarūs matavimai	-	-	Elektros tinklų apsaugos zonos (III skyrius, ketvirtasis skirsnis)	0.0035	-	0.0035
167	5657/0002:218	4400-0188-6455	Kretingos r. sav., Žalgirio sen., Kluonalių k.	2004-01-14	Žemės ūkio	-	Preliminarūs matavimai	-	-	Elektros tinklų apsaugos zonos (III skyrius, ketvirtasis skirsnis)	0.0151	-	0.0151
168	5657/0002:139	5657-0002-0139	Kretingos r. sav., Žalgirio sen., Kluonalių k.	2002-04-10	Žemės ūkio	-	Preliminarūs matavimai	-	-	Elektros tinklų apsaugos zonos (III skyrius, ketvirtasis skirsnis)	0.0076	-	0.0076
169	5657/0002:317	4400-0692-5074	Kretingos r. sav., Žalgirio sen., Kluonalių k.	2005-10-03	Žemės ūkio	Kiti žemės ūkio paskirties žemės sklypai	Preliminarūs matavimai	-	-	Elektros tinklų apsaugos zonos (III skyrius, ketvirtasis skirsnis)	0.0090	-	0.0090
170	5657/0002:349	4400-0857-7675	Kretingos r. sav., Žalgirio sen., Kluonalių k.	2006-05-16	Žemės ūkio	Kiti žemės ūkio paskirties žemės sklypai	Preliminarūs matavimai	Magistralinių dujotiekių ir naftotiekių (produktotiekių) apsaugos zonos (III skyrius, penktasis skirsnis)	0.1643	Magistralinių dujotiekių ir naftotiekių (produktotiekių) apsaugos zonos (III skyrius, penktasis skirsnis)	0.1935	-	0.1935
								-	-	Elektros tinklų apsaugos zonos (III skyrius, ketvirtasis skirsnis)	0.0232	-	0.0232

Eil. Nr.	Žemės sklypo kadastrinis numeris	Žemės sklypo unikalus numeris	Žemės sklypo adresas	Žemės sklypo suformavimo metai	Žemės sklypo paskirtis	Žemės sklypo naudojimo būdas	Žemės sklypo matavimų tipas	Esamos (įregistruotos) apsaugos zonos pavadinimas	Esamos apsaugos zonos įregistruotas plotas, ha	Planu nustatomos apsaugos zonos pavadinimas	Nustatomas ar tikslinamas apsaugos zonos plotas, ha	Planu nustatomos apsaugos zonos plotas, persidengiantis su kitų operatorių nustatytų apsaugos zonų plotu, ha	Bendras esamos ir nustatomos apsaugos zonos plotas, ha
171	5657/0002:349	4400-0857-7675	Kretingos r. sav., Žalgirio sen., Kluonalių k.	2006-05-16	Žemės ūkio	Kiti žemės ūkio paskirties žemės sklypai	Preliminarūs matavimai	Magistralinių dujotiekių ir naftotiekių (produktotiekių) apsaugos zonos (III skyrius, penktasis skirsnis)	0.1643	Magistralinių dujotiekių ir naftotiekių (produktotiekių) apsaugos zonos (III skyrius, penktasis skirsnis)	0.1935	-	0.1935
								-	-	Elektros tinklų apsaugos zonos (III skyrius, ketvirtasis skirsnis)	0.0232	-	0.0232
172	5657/0002:350	4400-0857-7920	Kretingos r. sav., Žalgirio sen., Kluonalių k.	2006-05-16	Žemės ūkio	Kiti žemės ūkio paskirties žemės sklypai	Preliminarūs matavimai	Magistralinių dujotiekių ir naftotiekių (produktotiekių) apsaugos zonos (III skyrius, penktasis skirsnis)	0.2119	Magistralinių dujotiekių ir naftotiekių (produktotiekių) apsaugos zonos (III skyrius, penktasis skirsnis)	0.2119	-	0.2119
173	5657/0002:535	4400-1997-7223	Kretingos r. sav., Žalgirio sen., Kluonalių k.	2009-11-23	Žemės ūkio	Kiti žemės ūkio paskirties žemės sklypai	Kadastriniai matavimai (LKS-94)	Elektros tinklų apsaugos zonos (III skyrius, ketvirtasis skirsnis)	0.3683	Elektros tinklų apsaugos zonos (III skyrius, ketvirtasis skirsnis)	0.0043	-	0.3726
174	5657/0002:254	4400-0392-8312	Kretingos r. sav., Žalgirio sen., Kluonalių k.	2004-09-09	Žemės ūkio	Kiti žemės ūkio paskirties žemės sklypai	Kadastriniai matavimai (LKS-94)	Elektros tinklų apsaugos zonos (III skyrius, ketvirtasis skirsnis)	0.5461	Elektros tinklų apsaugos zonos (III skyrius, ketvirtasis skirsnis)	0.0006	-	0.5467
175	5657/0002:298	4400-0549-5929	Kretingos r. sav., Žalgirio sen., Kluonalių k.	2005-03-22	Žemės ūkio	-	Kadastriniai matavimai (LKS-94)	Magistralinių dujotiekių ir naftotiekių (produktotiekių) apsaugos zonos (III skyrius, penktasis skirsnis)	0.2642	Magistralinių dujotiekių ir naftotiekių (produktotiekių) apsaugos zonos (III skyrius, penktasis skirsnis)	0.3044	-	0.3044
								Elektros tinklų apsaugos zonos (III skyrius, ketvirtasis skirsnis)	0.6000	Elektros tinklų apsaugos zonos (III skyrius, ketvirtasis skirsnis)	0.0090	0.0004	0.6086
176	5657/0002:325	4400-0729-6694	Kretingos r. sav., Žalgirio sen., Kluonalių k.	2005-11-18	Žemės ūkio	Kiti žemės ūkio paskirties žemės sklypai	Preliminarūs matavimai	Magistralinių dujotiekių ir naftotiekių (produktotiekių) apsaugos zonos (III skyrius, penktasis skirsnis)	0.0121	Magistralinių dujotiekių ir naftotiekių (produktotiekių) apsaugos zonos (III skyrius, penktasis skirsnis)	0.0332	-	0.0332
177	5657/0002:202	4400-0144-7763	Kretingos r. sav., Žalgirio sen., Kluonalių k.	2003-11-24	Žemės ūkio	-	Preliminarūs matavimai	Magistralinių dujotiekių ir naftotiekių (produktotiekių) apsaugos zonos (III skyrius, penktasis skirsnis)	-	Magistralinių dujotiekių ir naftotiekių (produktotiekių) apsaugos zonos (III skyrius, penktasis skirsnis)	0.0080	-	0.0080
178	5617/0002:243	4400-0121-1267	Kretingos r. sav., Žalgirio sen., Jokūbavo k.	2003-10-27	Žemės ūkio	Kiti žemės ūkio paskirties žemės sklypai	Kadastriniai matavimai	Magistralinių dujotiekių ir naftotiekių (produktotiekių) apsaugos zonos (III skyrius, penktasis skirsnis)	0.0617	Magistralinių dujotiekių ir naftotiekių (produktotiekių) apsaugos zonos (III skyrius, penktasis skirsnis)	0.0617	-	0.0617
179	5617/0005:58	5617-0005-0058	Kretingos r. sav., Žalgirio sen., Tolių k.	2001-10-26	Žemės ūkio	Kiti žemės ūkio paskirties žemės sklypai	Kadastriniai matavimai (LKS-94)	Magistralinių dujotiekių ir naftotiekių (produktotiekių) apsaugos zonos (III skyrius, penktasis skirsnis)	0.2672	Magistralinių dujotiekių ir naftotiekių (produktotiekių) apsaugos zonos (III skyrius, penktasis skirsnis)	0.2673	-	0.2673
180	5617/0005:171	4400-0143-9242	Kretingos r. sav., Žalgirio sen., Ėgliškių k.	2003-11-24	Žemės ūkio	-	Kadastriniai matavimai (LKS-94)	Magistralinių dujotiekių ir naftotiekių (produktotiekių) apsaugos zonos (III skyrius, penktasis skirsnis)	0.1907	Magistralinių dujotiekių ir naftotiekių (produktotiekių) apsaugos zonos (III skyrius, penktasis skirsnis)	0.1874	-	0.1874
181	5657/0002:197	4400-0123-0751	Kretingos r. sav., Žalgirio sen., Kluonalių k., Tolių g. 17	2003-10-29	Kita	Inžinerinės infrastruktūros teritorijos	Kadastriniai matavimai (LKS-94)	Magistralinių dujotiekių ir naftotiekių (produktotiekių) apsaugos zonos (III skyrius, penktasis skirsnis)	0.1038	Magistralinių dujotiekių ir naftotiekių (produktotiekių) apsaugos zonos (III skyrius, penktasis skirsnis)	0.1038	-	0.1038
								Elektros tinklų apsaugos zonos (III skyrius, ketvirtasis skirsnis)	0.0151	Elektros tinklų apsaugos zonos (III skyrius, ketvirtasis skirsnis)	0.0877	-	0.1028

Eil. Nr.	Žemės sklypo kadastrinis numeris	Žemės sklypo unikalus numeris	Žemės sklypo adresas	Žemės sklypo suformavimo metai	Žemės sklypo paskirtis	Žemės sklypo naudojimo būdas	Žemės sklypo matavimų tipas	Esamos (iregistruotos) apsaugos zonos pavadinimas	Esamos apsaugos zonos įregistruotas plotas, ha	Planu nustatomos apsaugos zonos pavadinimas	Nustatomas ar tikslinamas apsaugos zonos plotas, ha	Planu nustatomos apsaugos zonos plotas, persidengiantis su kitų operatorių nustatytų apsaugos zonų plotu, ha	Bendras esamos ir nustatomos apsaugos zonos plotas, ha
182	5670/7001:42	4400-5763-0301	Kretingos r. sav., Vydmantų sen., Vilimiškės k.	2022-01-17	Kita	Susisiekimo ir inžinerinių tinklų koridorių teritorijos	Kadastriniai matavimai (LKS-94)	Magistralinių dujotiekių ir naftotiekių (produktotiekių) apsaugos zonos (III skyrius, penktasis skirsnis)	0.0276	Magistralinių dujotiekių ir naftotiekių (produktotiekių) apsaugos zonos (III skyrius, penktasis skirsnis)	0.0276	-	0.0276
183	5670/0002:265	4400-1517-5610	Kretingos r. sav., Vydmantų sen., Vydmantų k.	2008-03-05	Žemės ūkio	Kiti žemės ūkio paskirties žemės sklypai	Kadastriniai matavimai (LKS-94)	Magistralinių dujotiekių ir naftotiekių (produktotiekių) apsaugos zonos (III skyrius, penktasis skirsnis)	0.0076	Magistralinių dujotiekių ir naftotiekių (produktotiekių) apsaugos zonos (III skyrius, penktasis skirsnis)	0.0076	-	0.0076
184	5670/0003:96	5670-0003-0096	Kretingos r. sav., Vydmantų sen., Vilimiškės k.	2003-05-19	Žemės ūkio	-	Preliminarūs matavimai	Magistralinių dujotiekių ir naftotiekių (produktotiekių) apsaugos zonos (III skyrius, penktasis skirsnis)	-	Magistralinių dujotiekių ir naftotiekių (produktotiekių) apsaugos zonos (III skyrius, penktasis skirsnis)	0.2717	-	0.2717
185	5670/0004:26	5670-0004-0026	Kretingos r. sav., Vydmantų sen., Vydmantų k.	1993-11-24	Žemės ūkio	Kiti žemės ūkio paskirties žemės sklypai	Kadastriniai matavimai (LKS-94)	-	-	Elektros tinklų apsaugos zonos (III skyrius, ketvirtasis skirsnis)	0.0005	-	0.0005
								-	-	Magistralinių dujotiekių ir naftotiekių (produktotiekių) apsaugos zonos (III skyrius, penktasis skirsnis)	0.0291	-	0.0291
186	5670/0004:254	4400-0501-1176	Kretingos r. sav., Vydmantų sen., Vydmantų k.	2005-01-13	Žemės ūkio	Kiti žemės ūkio paskirties žemės sklypai	Preliminarūs matavimai	-	-	Magistralinių dujotiekių ir naftotiekių (produktotiekių) apsaugos zonos (III skyrius, penktasis skirsnis)	0.0282	-	0.0282
187	5670/0003:202	4400-1111-8796	Kretingos r. sav., Kretingos r. sav., Vilimiškės k.	2007-05-15	Žemės ūkio	Kiti žemės ūkio paskirties žemės sklypai	Preliminarūs matavimai	Magistralinių dujotiekių ir naftotiekių (produktotiekių) apsaugos zonos (III skyrius, penktasis skirsnis)	0.3420	Magistralinių dujotiekių ir naftotiekių (produktotiekių) apsaugos zonos (III skyrius, penktasis skirsnis)	0.3413	-	0.3413
188	5617/0002:426	4400-1040-6482	Kretingos r. sav., Žalgirio sen., Jokūbavo k.	2007-02-12	Žemės ūkio	Kiti žemės ūkio paskirties žemės sklypai	Kadastriniai matavimai	-	0.0049	-	0.0050	-	0.0050
189	5670/0001:600	4400-2234-1388	Kretingos r. sav., Vydmantų sen., Prišmanų k.	2011-10-24	Žemės ūkio	-	Preliminarūs matavimai	-	-	-	0.1632	-	0.1632
190	5670/0003:190	4400-1018-0676	Kretingos r. sav., Vydmantų sen., Vydmantų k.	2007-01-08	Žemės ūkio	Kiti žemės ūkio paskirties žemės sklypai	Kadastriniai matavimai (LKS-94)	Magistralinių dujotiekių ir naftotiekių (produktotiekių) apsaugos zonos (III skyrius, penktasis skirsnis)	0.0005	Magistralinių dujotiekių ir naftotiekių (produktotiekių) apsaugos zonos (III skyrius, penktasis skirsnis)	0.0005	-	0.0005
191	5670/0002:233	4400-1152-6708	Kretingos r. sav., Vydmantų sen., Vydmantų k.	2007-07-04	Žemės ūkio	Kiti žemės ūkio paskirties žemės sklypai	Kadastriniai matavimai (LKS-94)	Magistralinių dujotiekių ir naftotiekių (produktotiekių) apsaugos zonos (III skyrius, penktasis skirsnis)	0.0038	Magistralinių dujotiekių ir naftotiekių (produktotiekių) apsaugos zonos (III skyrius, penktasis skirsnis)	0.0038	-	0.0038
192	5617/002:296	4400-0458-7239	Kretingos r. sav., Vydmantų sen., Suktinių k.	2004-11-29	Žemės ūkio	-	Preliminarūs matavimai	Magistralinių dujotiekių ir naftotiekių (produktotiekių) apsaugos zonos (III skyrius, penktasis skirsnis)	0.0617	Magistralinių dujotiekių ir naftotiekių (produktotiekių) apsaugos zonos (III skyrius, penktasis skirsnis)	0.0617	-	0.0617
193	5617/0002:9	5617-0002-0009	Kretingos r. sav., Žalgirio sen., Petrikaičių k.	1996-04-25	Žemės ūkio	-	Preliminarūs matavimai	Magistralinių dujotiekių ir naftotiekių (produktotiekių) apsaugos zonos (III skyrius, penktasis skirsnis)	0.0122	Magistralinių dujotiekių ir naftotiekių (produktotiekių) apsaugos zonos (III skyrius, penktasis skirsnis)	0,0122	-	0,0122

Eil. Nr.	Žemės sklypo kadastrinis numeris	Žemės sklypo unikalus numeris	Žemės sklypo adresas	Žemės sklypo suformavimo metai	Žemės sklypo paskirtis	Žemės sklypo naudojimo būdas	Žemės sklypo matavimų tipas	Esamos (įregistruotos) apsaugos zonos pavadinimas	Esamos apsaugos zonos įregistruotas plotas, ha	Planu nustatomos apsaugos zonos pavadinimas	Nustatomas ar tikslinamas apsaugos zonos plotas, ha	Planu nustatomos apsaugos zonos plotas, persidengiantis su kitų operatorių nustatytų apsaugos zonų plotu, ha	Bendras esamos ir nustatomos apsaugos zonos plotas, ha
194	5617/0002:14	5617-0002-0014	Kretingos r. sav., Vydmantų sen., Suktinių k.	1997-04-14	Žemės ūkio	Kiti žemės ūkio paskirties žemės sklypai	Preliminarūs matavimai	-	-	Magistralinių dujotiekių ir naftotiekių (produktotiekių) apsaugos zonos (III skyrius, penktasis skirsnis)	0,0016	-	0,0016
195	5617/0002:20	5617-0002-0020	Kretingos r. sav., Vydmantų sen., Suktinių k.	1998-05-14	Žemės ūkio	-	Preliminarūs matavimai	Magistralinių dujotiekių ir naftotiekių (produktotiekių) apsaugos zonos (III skyrius, penktasis skirsnis)	0,0212	Magistralinių dujotiekių ir naftotiekių (produktotiekių) apsaugos zonos (III skyrius, penktasis skirsnis)	0,0212	-	0,0212
196	5617/0002:22	5617-0002-0022	Kretingos r. sav., Vydmantų sen., Suktinių k.	1997-06-27	Žemės ūkio	Kiti žemės ūkio paskirties žemės sklypai	Kadastriniai matavimai (LKS-94)	Magistralinių dujotiekių ir naftotiekių (produktotiekių) apsaugos zonos (III skyrius, penktasis skirsnis)	0,1463	Magistralinių dujotiekių ir naftotiekių (produktotiekių) apsaugos zonos (III skyrius, penktasis skirsnis)	0,1463	-	0,1463
197	5617/0002:115	5617-0002-0115	Kretingos r. sav., Vydmantų sen., Suktinių k.	2001-08-28	Žemės ūkio	-	Preliminarūs matavimai	Magistralinių dujotiekių ir naftotiekių (produktotiekių) apsaugos zonos (III skyrius, penktasis skirsnis)	0,0601	Magistralinių dujotiekių ir naftotiekių (produktotiekių) apsaugos zonos (III skyrius, penktasis skirsnis)	0,0599	-	0,0599
198	5617/0002:195	5617-0002-0195	Kretingos r. sav., Vydmantų sen., Suktinių k.	2002-11-19	Žemės ūkio	-	Preliminarūs matavimai	Magistralinių dujotiekių ir naftotiekių (produktotiekių) apsaugos zonos (III skyrius, penktasis skirsnis)	0,0127	Magistralinių dujotiekių ir naftotiekių (produktotiekių) apsaugos zonos (III skyrius, penktasis skirsnis)	0,0127	-	0,0127
199	5670/7001:65	4400-5786-3528	Kretingos r. sav., Vydmantų sen., Prysmančių k.	2022-02-02	Kita	Susisiekimo ir inžinerinių tinklų koridorių teritorijos	Kadastriniai matavimai (LKS-94)	Magistralinių dujotiekių ir naftotiekių (produktotiekių) apsaugos zonos (III skyrius, penktasis skirsnis)	0,0650	Magistralinių dujotiekių ir naftotiekių (produktotiekių) apsaugos zonos (III skyrius, penktasis skirsnis)	0,0650	-	0,0650
								Elektros tinklų apsaugos zonos (III skyrius, ketvirtasis skirsnis)	0,1975	Elektros tinklų apsaugos zonos (III skyrius, ketvirtasis skirsnis)	0,0001	0,0001	0,1975
Bendras žemės sklypų, kuriems planu nustatomos MD ir naftotiekių (produktotiekių) apsaugos zonos (III skyrius, penktasis skirsnis) (kodas 107) plotas, ha											2.4102		
Bendras žemės sklypų, kuriems įregistruotos (esamos), bet planu tikslinamos MD ir naftotiekių (produktotiekių) apsaugos zonos (III skyrius, penktasis skirsnis) (kodas 107) plotas, ha											55.8464		
Bendras žemės sklypų, kuriems nustatytos ir įregistruotos MD ir naftotiekių (produktotiekių) apsaugos zonos (III skyrius, penktasis skirsnis) (kodas 107) plotas, ha											7.9663		
Bendras žemės sklypų, kuriems planu nustatomos elektros tinklų apsaugos zonos (III skyrius, ketvirtasis skirsnis) (kodas 106) plotas, ha											0.3495		

2 lentelė. Laisvos valstybinės žemės teritorijos, kuriose nustatomos MD ar elektros tinklų apsaugos zonos

Nesuformuoto žemės sklypo Eil. Nr.	Kadastro vietovė	Planuojamos apsaugos zonos pavadinimas	Planuojamos apsaugos zonos plotas, ha	Nesuformuoto žemės sklypo centro koordinatė	Nesuformuoto sklypo naudotojo vardas, pavardė/įmonės pavadinimas
1VŽ	Vydmantų k.v.	Magistralinių dujotiekių ir naftotiekių (produktotiekių) apsaugos zonos (III skyrius, penktasis skirsnis)	0.1276	319801.891/6200761.341	Nacionalinė žemės tarnyba prie Žemės ūkio ministerijos
2VŽ	Vydmantų k.v.	Magistralinių dujotiekių ir naftotiekių (produktotiekių) apsaugos zonos (III skyrius, penktasis skirsnis)	0.0528	319716.285/6200057.258	Nacionalinė žemės tarnyba prie Žemės ūkio ministerijos
3VŽ	Vydmantų k.v.	Magistralinių dujotiekių ir naftotiekių (produktotiekių) apsaugos zonos (III skyrius, penktasis skirsnis)	0.0890	319980.338/6199578.655	Nacionalinė žemės tarnyba prie Žemės ūkio ministerijos
4VŽ	Vydmantų k.v.	Magistralinių dujotiekių ir naftotiekių (produktotiekių) apsaugos zonos (III skyrius, penktasis skirsnis)	0.0784	320462.815/6199203.878	Nacionalinė žemės tarnyba prie Žemės ūkio ministerijos
5VŽ	Vydmantų k.v.	Magistralinių dujotiekių ir naftotiekių (produktotiekių) apsaugos zonos (III skyrius, penktasis skirsnis)	0.0908	320774.132/6199061.193	Nacionalinė žemės tarnyba prie Žemės ūkio ministerijos
6VŽ	Vydmantų k.v.	Magistralinių dujotiekių ir naftotiekių (produktotiekių) apsaugos zonos (III skyrius, penktasis skirsnis)	0.0525	320803.672/6199018.467	Nacionalinė žemės tarnyba prie Žemės ūkio ministerijos
7VŽ	Vydmantų k.v.	Magistralinių dujotiekių ir naftotiekių (produktotiekių) apsaugos zonos (III skyrius, penktasis skirsnis)	0.0079	321411.194/6198692.016	Nacionalinė žemės tarnyba prie Žemės ūkio ministerijos
8VŽ	Vydmantų k.v.	Magistralinių dujotiekių ir naftotiekių (produktotiekių) apsaugos zonos (III skyrius, penktasis skirsnis)	0.2448	321852.583/6198291.104	Nacionalinė žemės tarnyba prie Žemės ūkio ministerijos
9VŽ	Vydmantų k.v.	Magistralinių dujotiekių ir naftotiekių (produktotiekių) apsaugos zonos (III skyrius, penktasis skirsnis)	0.0295	322126.979/6197940.802	Nacionalinė žemės tarnyba prie Žemės ūkio ministerijos
10VŽ	Vydmantų k.v.	Magistralinių dujotiekių ir naftotiekių (produktotiekių) apsaugos zonos (III skyrius, penktasis skirsnis)	0.4472	322229.281/6197774.366	Nacionalinė žemės tarnyba prie Žemės ūkio ministerijos
11VŽ	Vydmantų k.v.	Magistralinių dujotiekių ir naftotiekių (produktotiekių) apsaugos zonos (III skyrius, penktasis skirsnis)	0.0519	322665.975/6197170.386	Nacionalinė žemės tarnyba prie Žemės ūkio ministerijos
12VŽ	Vydmantų k.v.	Magistralinių dujotiekių ir naftotiekių (produktotiekių) apsaugos zonos (III skyrius, penktasis skirsnis)	0.0333	322991.906/6197131.065	Nacionalinė žemės tarnyba prie Žemės ūkio ministerijos
13VŽ	Vydmantų k.v.	Magistralinių dujotiekių ir naftotiekių (produktotiekių) apsaugos zonos (III skyrius, penktasis skirsnis)	0.0885	323531.136/6196475.380	Nacionalinė žemės tarnyba prie Žemės ūkio ministerijos
14VŽ	Vydmantų k.v.	Magistralinių dujotiekių ir naftotiekių (produktotiekių) apsaugos zonos (III skyrius, penktasis skirsnis)	0.0581	323579.834/6196417.539	Nacionalinė žemės tarnyba prie Žemės ūkio ministerijos
15VŽ	Vydmantų k.v.	Magistralinių dujotiekių ir naftotiekių (produktotiekių) apsaugos zonos (III skyrius, penktasis skirsnis)	0.2187	323869.570/6196113.530	Nacionalinė žemės tarnyba prie Žemės ūkio ministerijos
16VŽ	Vydmantų k.v.	Magistralinių dujotiekių ir naftotiekių (produktotiekių) apsaugos zonos (III skyrius, penktasis skirsnis)	0.0017	323986.559/6196026.311	Nacionalinė žemės tarnyba prie Žemės ūkio ministerijos
17VŽ	Kretingalės k.v.	Magistralinių dujotiekių ir naftotiekių (produktotiekių) apsaugos zonos (III skyrius, penktasis skirsnis)	0.0422	323998.720/6195984.064	Nacionalinė žemės tarnyba prie Žemės ūkio ministerijos
18VŽ	Jokūbavo k.v.	Magistralinių dujotiekių ir naftotiekių (produktotiekių) apsaugos zonos (III skyrius, penktasis skirsnis)	0.0540		
19VŽ	Jokūbavo k.v.	Magistralinių dujotiekių ir naftotiekių (produktotiekių) apsaugos zonos (III skyrius, penktasis skirsnis)	0.4012	326459.915/6194333.235	Nacionalinė žemės tarnyba prie Žemės ūkio ministerijos
20VŽ	Jokūbavo k.v.	Magistralinių dujotiekių ir naftotiekių (produktotiekių) apsaugos zonos (III skyrius, penktasis skirsnis)	0.0621	327428.658/6194146.640	Nacionalinė žemės tarnyba prie Žemės ūkio ministerijos
		Elektros tinklų apsaugos zonos (III skyrius, ketvirtasis skirsnis)	0.0202		
21VŽ	Jokūbavo k.v.	Magistralinių dujotiekių ir naftotiekių (produktotiekių) apsaugos zonos (III skyrius, penktasis skirsnis)	0.3477	327677.586/6194088.163	Nacionalinė žemės tarnyba prie Žemės ūkio ministerijos
22VŽ	Vydmantų k.v.	Magistralinių dujotiekių ir naftotiekių (produktotiekių) apsaugos zonos (III skyrius, penktasis skirsnis)	0.1350	323579.834/6196417.539	Nacionalinė žemės tarnyba prie Žemės ūkio ministerijos
		Elektros tinklų apsaugos zonos (III skyrius, ketvirtasis skirsnis)	0.0030		
23VŽ	Jokūbavo k.v.	Magistralinių dujotiekių ir naftotiekių (produktotiekių) apsaugos zonos (III skyrius, penktasis skirsnis)	0.0633	328424.924/6193926.988	Nacionalinė žemės tarnyba prie Žemės ūkio ministerijos

Nesuformuoto žemės sklypo Eil. Nr.	Kadastro vietovė	Planuojamos apsaugos zonos pavadinimas	Planuojamos apsaugos zonos plotas, ha	Nesuformuoto žemės sklypo centro koordinatė	Nesuformuoto sklypo naudotojo vardas, pavardė/įmonės pavadinimas
24VŽ	Jokūbavo k.v.	Magistralinių dujotiekių ir naftotiekių (produktotiekių) apsaugos zonos (III skyrius, penktasis skirsnis)	0.1676	328543.136/6193899.992	Nacionalinė žemės tarnyba prie Žemės ūkio ministerijos
25VŽ	Jokūbavo k.v.	Magistralinių dujotiekių ir naftotiekių (produktotiekių) apsaugos zonos (III skyrius, penktasis skirsnis)	0.1462	329324.092/ 6193636.164	Nacionalinė žemės tarnyba prie Žemės ūkio ministerijos
26VŽ	Jokūbavo k.v.	Magistralinių dujotiekių ir naftotiekių (produktotiekių) apsaugos zonos (III skyrius, penktasis skirsnis)	1.3853	330029.279/6193391.981	Nacionalinė žemės tarnyba prie Žemės ūkio ministerijos
27VŽ	Jokūbavo k.v.	Magistralinių dujotiekių ir naftotiekių (produktotiekių) apsaugos zonos (III skyrius, penktasis skirsnis)	0.3207	327642.298/6194557.641	Nacionalinė žemės tarnyba prie Žemės ūkio ministerijos
28VŽ	Raguviškių k.v.	Magistralinių dujotiekių ir naftotiekių (produktotiekių) apsaugos zonos (III skyrius, penktasis skirsnis)	0.0482	328416.033/6195555.873	Nacionalinė žemės tarnyba prie Žemės ūkio ministerijos
29VŽ	Raguviškių k.v.	Magistralinių dujotiekių ir naftotiekių (produktotiekių) apsaugos zonos (III skyrius, penktasis skirsnis)	0.1205	328463.474/6195614.416	Nacionalinė žemės tarnyba prie Žemės ūkio ministerijos
30VŽ	Raguviškių k.v.	Magistralinių dujotiekių ir naftotiekių (produktotiekių) apsaugos zonos (III skyrius, penktasis skirsnis)	0.8054	328516.837/6195851.372	Nacionalinė žemės tarnyba prie Žemės ūkio ministerijos
31VŽ	Vydmantų k.v.	Magistralinių dujotiekių ir naftotiekių (produktotiekių) apsaugos zonos (III skyrius, penktasis skirsnis)	1.0723	328552.653/6196403.770	Nacionalinė žemės tarnyba prie Žemės ūkio ministerijos
		Elektros tinklų apsaugos zonos (III skyrius, ketvirtasis skirsnis)	0.0023		
32VŽ	Vydmantų k.v.	Magistralinių dujotiekių ir naftotiekių (produktotiekių) apsaugos zonos (III skyrius, penktasis skirsnis)	0.0583	331092.199/6191614.249	Nacionalinė žemės tarnyba prie Žemės ūkio ministerijos
33VŽ	Vydmantų k.v.	Magistralinių dujotiekių ir naftotiekių (produktotiekių) apsaugos zonos (III skyrius, penktasis skirsnis)	0.2594	331444.970/6191051.058	Nacionalinė žemės tarnyba prie Žemės ūkio ministerijos
Bendras valstybinės žemės plotų, kuriems žemės sklypai nesuformuoti ir kurie patenka į planu nustatomas MD ir naftotiekių (produktotiekių) apsaugos zonas (III skyrius, penktasis skirsnis) (kodas 107) plotas, ha			7.1621		
Bendras valstybinės žemės plotų, kuriems žemės sklypai nesuformuoti ir kurie patenka į planu nustatomas elektros tinklų apsaugos zonas (III skyrius, ketvirtasis skirsnis) (kodas 106) plotas, ha			0.1501		

Specialiųjų žemės naudojimo sąlygų pavadinimai:

Kodas	Reikšmė
106	Elektros linijų apsaugos zonos (III skyrius, ketvirtasis skirsnis)
107	Magistralinių dujotiekių ir naftotiekių (produktotiekių) apsaugos zonos (III skyrius, penktasis skirsnis)

3 lentelė. Žemės sklypų, kurie patenka į Planu tikslinamas ir nustatomas magistralinių dujotiekių ir susijusios infrastruktūros apsaugos zonas, duomenys

Eil. Nr.	Savivaldybė	Žemės sklypo kadastrinis numeris	Žemės sklypo unikalus numeris	Žemės sklypo adresas
1	Kretingos r.	5670/1560:439	4400-1560-3519	Kretingos r. sav., Vydmantų sen., Vydmantų k.
2	Kretingos r.	5670/0004:165	5670-0004-0165	Kretingos r. sav., Vydmantų sen., Vydmantų k.
3	Kretingos r.	5670/0004:209	4400-0123-0736	Kretingos r. sav., Vydmantų sen., Vydmantų k.
4	Kretingos r.	5670/0004:73	5670-0004-0073	Kretingos r. sav., Vydmantų sen., Vydmantų k.
5	Kretingos r.	5670/7001:4	4400-3215-8924	Kretingos r. sav., Kretingos r. sav. teritorija
6	Kretingos r.	5670/0003:170	4400-0739-4958	Kretingos r. sav., Vydmantų sen., Vilimiškės k.
7	Kretingos r.	5670/0003:92	5670-0003-0092	Kretingos r. sav., Vydmantų sen., Vilimiškės k.
8	Kretingos r.	5670/0003:91	5670-0003-0091	Kretingos r. sav., Vydmantų sen., Vilimiškės k., Palangos pl. 29
9	Kretingos r.	5670/0003:93	5670-0003-0093	Kretingos r. sav., Vydmantų sen., Vilimiškės k.
10	Kretingos r.	5670/0003:94	5670-0003-0094	Kretingos r. sav., Vydmantų sen., Vilimiškės k.
11	Kretingos r.	5670/0003:97	5670-0003-0097	Kretingos r. sav., Vydmantų sen., Vilimiškės k.
12	Kretingos r.	5670/0003:56	5670-0003-0056	Kretingos r. sav., Vydmantų sen., Vilimiškės k.
13	Kretingos r.	5670/0003:83	5670-0003-0083	Kretingos r. sav., Vydmantų sen., Vilimiškės k.
14	Kretingos r.	5670/0003:254	4400-1604-8467	Kretingos r. sav., Vydmantų sen., Vilimiškės k.
15	Kretingos r.	5670/0003:257	4400-1604-9531	Kretingos r. sav., Vydmantų sen., Vilimiškės k.
16	Kretingos r.	5670/0003:291	4400-2178-6258	Kretingos r. sav., Vydmantų sen., Vilimiškės k.
17	Kretingos r.	5670/0003:302	4400-2231-6309	Kretingos r. sav., Vydmantų sen., Vilimiškės k.
18	Kretingos r.	5670/0003:102	5670-0003-0102	Kretingos r. sav., Vydmantų sen., Vilimiškės k.
19	Kretingos r.	5670/0003:252	4400-1584-6712	Kretingos r. sav., Vydmantų sen., Vilimiškės k.
20	Kretingos r.	5670/0003:194	4400-1018-2397	Kretingos r. sav., Vydmantų sen., Vilimiškės k.
21	Kretingos r.	5670/0003:186	4400-0968-9989	Kretingos r. sav., Vydmantų sen., Vilimiškės k.
22	Kretingos r.	5670/0003:175	4400-0804-5860	Kretingos r. sav., Vydmantų sen., Vilimiškės k.
23	Kretingos r.	5670/0003:59	5670-0003-0059	Kretingos r. sav., Vydmantų sen., Vilimiškės k.
24	Kretingos r.	5670/0003:27	5670-0003-0027	Kretingos r. sav., Vydmantų sen., Vydmantų k.
25	Kretingos r.	5670/0003:32	5670-0003-0032	Kretingos r. sav., Vydmantų sen., Vydmantų k.
26	Kretingos r.	5670/0003:10	5670-0003-0010	Kretingos r. sav., Vydmantų sen., Vydmantų k.
27	Kretingos r.	5670/0003:12	5670-0003-0012	Kretingos r. sav., Vydmantų sen., Vydmantų k.
28	Kretingos r.	5670/0002:370	4400-2240-2951	Kretingos r. sav., Vydmantų sen., Vydmantų k., Verslininkų g. 25

Eil. Nr.	Savivaldybė	Žemės sklypo kadastrinis numeris	Žemės sklypo unikalus numeris	Žemės sklypo adresas
29	Kretingos r.	5670/0002:79	5670-0002-0079	Kretingos r. sav., Vydmantų sen., Vydmantų k.
30	Kretingos r.	5670/0002:81	4400-2709-9989	Kretingos r. sav., Vydmantų sen., Vydmantų k.
31	Kretingos r.	5670/0002:320	4400-2073-9662	Kretingos r. sav., Vydmantų sen., Vydmantų k.
32	Kretingos r.	5670/0002:49	5670-0002-0049	Kretingos r. sav., Vydmantų sen., Vydmantų k.
33	Kretingos r.	5670/0002:33	5670-0002-0033	Kretingos r. sav., Vydmantų sen., Vydmantų k.
34	Kretingos r.	5670/0002:174	4400-0804-5654	Kretingos r. sav., Vydmantų sen., Vydmantų k.
35	Kretingos r.	5670/0002:367	4400-2233-5659	Kretingos r. sav., Vydmantų sen., Vydmantų k.
36	Kretingos r.	5670/0002:215	4400-1029-3531	Kretingos r. sav., Vydmantų sen., Vydmantų k.
37	Kretingos r.	5670/0002:214	4400-1018-2364	Kretingos r. sav., Vydmantų sen., Vydmantų k.
38	Kretingos r.	5670/0002:347	4400-2216-8466	Kretingos r. sav., Vydmantų sen., Vydmantų k.
39	Kretingos r.	5670/0002:15	5670-0002-0015	Kretingos r. sav., Vydmantų sen., Vydmantų k.
40	Kretingos r.	5670/0002:29	5670-0002-0029	Kretingos r. sav., Vydmantų sen., Vydmantų k.
41	Kretingos r.	5670/0002:17	5670-0002-0017	Kretingos r. sav., Vydmantų sen., Vydmantų k.
42	Kretingos r.	5670/0002:118	5670-0002-0118	Kretingos r. sav., Vydmantų sen., Prysmančių k.
43	Kretingos r.	5670/0002:18	5670-0002-0018	Kretingos r. sav., Vydmantų sen., Vydmantų k.
44	Kretingos r.	5670/0002:397	4400-2455-9642	Kretingos r. sav., Vydmantų sen., Vydmantų k.
45	Kretingos r.	5670/0002:424	4400-3916-5945	Kretingos r. sav., Vydmantų sen., Vydmantų k.
46	Kretingos r.	5670/0002:425	4400-3916-5101	Kretingos r. sav., Vydmantų sen., Vydmantų k.
47	Kretingos r.	5670/0002:393	4400-2356-1077	Kretingos r. sav., Vydmantų sen., Vydmantų k.
48	Kretingos r.	5670/0001:274	4400-0669-3424	Kretingos r. sav., Vydmantų sen., Prysmančių k.
49	Kretingos r.	5670/0001:363	4400-1033-8679	Kretingos r. sav., Vydmantų sen., Prysmančių k.
50	Kretingos r.	5670/0001:181	5670-0001-0181	Kretingos r. sav., Vydmantų sen., Prysmančių k.
51	Kretingos r.	5670/0001:57	5670-0001-0057	Kretingos r. sav., Vydmantų sen., Prysmančių k.
52	Kretingos r.	5670/0001:33	5670-0001-0033	Kretingos r. sav., Vydmantų sen., Prysmančių k.
53	Kretingos r.	5670/0001:58	5670-0001-0058	Kretingos r. sav., Vydmantų sen., Prysmančių k.
54	Kretingos r.	5670/0001:642	4400-2778-8585	Kretingos r. sav., Vydmantų sen., Prysmančių k.
55	Kretingos r.	5670/0001:31	5670-0001-0031	Kretingos r. sav., Vydmantų sen., Prysmančių k.
56	Kretingos r.	5670/0001:37	5670-0001-0037	Kretingos r. sav., Vydmantų sen., Prysmančių k.
57	Kretingos r.	5617/0004:107	4400-0248-6857	Kretingos r. sav., Žalgirio sen., Tolių k.
58	Kretingos r.	5670/0001:594	4400-2221-1238	Kretingos r. sav., Vydmantų sen., Prysmančių k.

Eil. Nr.	Savivaldybė	Žemės sklypo kadastrinis numeris	Žemės sklypo unikalus numeris	Žemės sklypo adresas
59	Kretingos r.	5670/0001:512	4400-1966-3362	Kretingos r. sav., Vydmantų sen., Pryšmančių k.
60	Kretingos r.	5670/0001:7	5670-0001-0007	Kretingos r. sav., Vydmantų sen., Pryšmančių k., Genčų g. 27
61	Kretingos r.	5670/0001:515	4400-1989-8683	Kretingos r. sav., Vydmantų sen., Pryšmančių k.
62	Kretingos r.	5670/0001:648	4400-2898-1913	Kretingos r. sav., Vydmantų sen., Pryšmančių k.
63	Kretingos r.	5670/0001:455	4400-1563-2243	Kretingos r. sav., Vydmantų sen., Pryšmančių k.
64	Kretingos r.	5670/0001:285	4400-0740-4153	Kretingos r. sav., Vydmantų sen., Pryšmančių k.
65	Kretingos r.	5670/0001:524	4400-2011-6594	Kretingos r. sav., Vydmantų sen., Pryšmančių k.
66	Kretingos r.	5670/0001:615	4400-2352-3942	Kretingos r. sav., Vydmantų sen., Pryšmančių k.
67	Kretingos r.	5670/0001:294	4400-0764-9568	Kretingos r. sav., Vydmantų sen., Pryšmančių k.
68	Kretingos r.	5617/0005:154	4400-0119-1853	Kretingos r. sav., Žalgirio sen., Ėgliškių k., Danės g. 3
69	Kretingos r.	5617/0005:156	4400-0119-4901	Kretingos r. sav., Žalgirio sen., Ėgliškių k.
70	Kretingos r.	5617/0002:115	5617-0002-0115	Kretingos r. sav., Vydmantų sen., Suktinių k.
71	Kretingos r.	5617/0005:112	5617-0005-0112	Kretingos r. sav., Žalgirio sen., Ėgliškių k., Danės g. 11
72	Kretingos r.	5617/0005:111	5617-0005-0111	Kretingos r. sav., Žalgirio sen., Ėgliškių k.
73	Kretingos r.	5617/0005:90	5617-0005-0090	Kretingos r. sav., Žalgirio sen., Ėgliškių k.
74	Kretingos r.	5617/0005:170	4400-0143-9007	Kretingos r. sav., Žalgirio sen., Ėgliškių k.
75	Kretingos r.	5617/0005:14	5617-0005-0014	Kretingos r. sav., Žalgirio sen., Ėgliškių k.
76	Kretingos r.	5617/0005:276	4400-1032-3396	Kretingos r. sav., Žalgirio sen., Ėgliškių k.
77	Kretingos r.	5617/0005:278	4400-1032-3530	Kretingos r. sav., Žalgirio sen., Ėgliškių k.
78	Kretingos r.	5617/0005:255	4400-0905-5842	Kretingos r. sav., Žalgirio sen., Tolių k.
79	Kretingos r.	5617/0005:256	4400-0905-5944	Kretingos r. sav., Žalgirio sen., Tolių k.
80	Kretingos r.	5617/0005:178	4400-0185-9458	Kretingos r. sav., Žalgirio sen., Tolių k., Šaltupio g. 18
81	Kretingos r.	5617/0005:177	4400-0185-8493	Kretingos r. sav., Žalgirio sen., Tolių k.
82	Kretingos r.	5617/0005:240	4400-0823-2862	Kretingos r. sav., Žalgirio sen., Tolių k.
83	Kretingos r.	5617/0005:60	5617-0005-0060	Kretingos r. sav., Žalgirio sen., Tolių k.
84	Kretingos r.	5617/7001:4	4400-5089-5771	Kretingos r. sav., Žalgirio sen., Valėnų k.

Eil. Nr.	Savivaldybė	Žemės sklypo kadastrinis numeris	Žemės sklypo unikalus numeris	Žemės sklypo adresas
85	Kretingos r.	5617/0004:108	4400-0248-6735	Kretingos r. sav., Žalgirio sen., Tolių k.
86	Kretingos r.	5617/0004:105	4400-0201-9216	Kretingos r. sav., Žalgirio sen., Tolių k.
87	Kretingos r.	5617/0004:176	4400-1286-2818	Kretingos r. sav., Žalgirio sen., Tolių k.
88	Kretingos r.	5617/0004:98	4400-0160-6882	Kretingos r. sav., Žalgirio sen., Tolių k.
89	Kretingos r.	5617/0004:89	4400-0118-4805	Kretingos r. sav., Žalgirio sen., Tolių k.
90	Kretingos r.	5617/0004:90	4400-0118-4905	Kretingos r. sav., Žalgirio sen., Tolių k.
91	Kretingos r.	5617/0004:161	4400-0964-5327	Kretingos r. sav., Žalgirio sen., Tolių k.
92	Kretingos r.	5617/0004:73	5617-0004-0073	Kretingos r. sav., Žalgirio sen., Tolių k.
93	Kretingos r.	5617/0004:22	5617-0004-0022	Kretingos r. sav., Žalgirio sen., Tolių k.
94	Kretingos r.	5617/0004:41	5617-0004-0041	Kretingos r. sav., Žalgirio sen., Tolių k.
95	Kretingos r.	5617/0004:111	4400-0320-8973	Kretingos r. sav., Žalgirio sen., Tolių k.
96	Kretingos r.	5617/0004:112	4400-0320-9027	Kretingos r. sav., Žalgirio sen., Tolių k.
97	Kretingos r.	5617/0004:4	5617-0004-0004	Kretingos r. sav., Žalgirio sen., Tolių k.
98	Kretingos r.	5617/0003:139	4400-0663-7509	Kretingos r. sav., Žalgirio sen., Tolių k.
99	Kretingos r.	5617/0003:138	4400-0663-7363	Kretingos r. sav., Žalgirio sen., Tolių k.
100	Kretingos r.	5617/0003:125	4400-0320-9292	Kretingos r. sav., Žalgirio sen., Tolių k.
101	Kretingos r.	5617/0003:116	4400-0186-8688	Kretingos r. sav., Žalgirio sen., Tolių k.
102	Kretingos r.	5617/0003:120	4400-0249-6275	Kretingos r. sav., Žalgirio sen., Tolių k.
103	Kretingos r.	5617/0003:97	4400-0059-9684	Kretingos r. sav., Žalgirio sen., Tolių k.
104	Kretingos r.	5617/0005:202	4400-0545-4113	Kretingos r. sav., Žalgirio sen., Ėgliškių k., Danės g. 12
105	Kretingos r.	5617/0005:193	4400-0399-8126	Kretingos r. sav., Žalgirio sen., Ėgliškių k.
106	Kretingos r.	5617/0005:388	4400-5044-4267	Kretingos r. sav., Žalgirio sen., Ėgliškių k.
108	Kretingos r.	5617/0005:105	5617-0005-0105	Kretingos r. sav., Žalgirio sen., Ėgliškių k.
109	Kretingos r.	5617/0005:104	5617-0005-0104	Kretingos r. sav., Žalgirio sen., Ėgliškių k.
110	Kretingos r.	5617/0005:15	5617-0005-0015	Kretingos r. sav., Žalgirio sen., Ėgliškių k.

Eil. Nr.	Savivaldybė	Žemės sklypo kadastrinis numeris	Žemės sklypo unikalus numeris	Žemės sklypo adresas
113	Kretingos r.	5617/0005:33	5617-0005-0033	Kretingos r. sav., Žalgirio sen., Ėgliškių k.
114	Kretingos r.	5657/0002:53	5657-0002-0053	Kretingos r. sav., Žalgirio sen., Kluonalių k.
115	Kretingos r.	5657/0002:46	5657-0002-0046	Kretingos r. sav., Žalgirio sen., Kluonalių k.
116	Kretingos r.	5657/0002:648	4400-2828-5178	Kretingos r. sav., Žalgirio sen., Kluonalių k.
117	Kretingos r.	5670/0002:81	4400-2709-9989	Kretingos r. sav., Vydmantų sen., Vydmantų k.
118	Kretingos r.	5657/0002:559	4400-2091-4863	Kretingos r. sav., Žalgirio sen., Kluonalių k.
119	Kretingos r.	5657/0002:324	4400-0729-6613	Kretingos r. sav., Žalgirio sen., Kluonalių k.
120	Kretingos r.	5657/0002:877	4400-5127-6354	Kretingos r. sav., Žalgirio sen., Kluonalių k.
121	Kretingos r.	5657/0002:455	4400-1495-1885	Kretingos r. sav., Žalgirio sen., Kluonalių k.
122	Kretingos r.	5657/0002:131	5657-0002-0131	Kretingos r. sav., Žalgirio sen., Kluonalių k.
123	Kretingos r.	5657/0002:406	4400-1014-7887	Kretingos r. sav., Žalgirio sen., Kluonalių k.
124	Kretingos r.	5670/0002:370	4400-2240-2951	Kretingos r. sav., Vydmantų sen., Vydmantų k., Verslininkų g. 25
125	Kretingos r.	5657/0002:349	4400-0857-7675	Kretingos r. sav., Žalgirio sen., Kluonalių k.
126	Kretingos r.	5657/0002:298	4400-0549-5929	Kretingos r. sav., Žalgirio sen., Kluonalių k.
127	Kretingos r.	5657/0002:325	4400-0729-6694	Kretingos r. sav., Žalgirio sen., Kluonalių k.
128	Kretingos r.	5657/0002:202	4400-0144-7763	Kretingos r. sav., Žalgirio sen., Kluonalių k.
129	Kretingos r.	5617/0005:58	5617-0005-0058	Kretingos r. sav., Žalgirio sen., Tolių k.
130	Kretingos r.	5617/0005:171	4400-0143-9242	Kretingos r. sav., Žalgirio sen., Ėgliškių k.
131	Kretingos r.	5670/0003:96	5670-0003-0096	Kretingos r. sav., Vydmantų sen., Vilimiškės k.
132	Kretingos r.	5657/0002:439	4400-1104-7797	Kretingos r. sav., Žalgirio sen., Kluonalių k.
134	Kretingos r.	5670/0003:202	4400-1111-8796	Kretingos r. sav., Kretingos r. sav., Vilimiškės k.
135	Kretingos r.	5617/0002:9	5617-0002-0009	Kretingos r. sav., Žalgirio sen., Petrikaičių k.
136	Kretingos r.	5617/0002:20	5617-0002-0020	Kretingos r. sav., Vydmantų sen., Suktinių k.
137	Kretingos r.	5617/0002:22	5617-0002-0022	Kretingos r. sav., Vydmantų sen., Suktinių k.
138	Kretingos r.	5617/0002:655	4400-5803-5486	Kretingos r. sav., Žalgirio sen., Jokūbavo k.
139	Kretingos r.	5617/0002:426	4400-1040-6482	Kretingos r. sav., Žalgirio sen., Jokūbavo k.

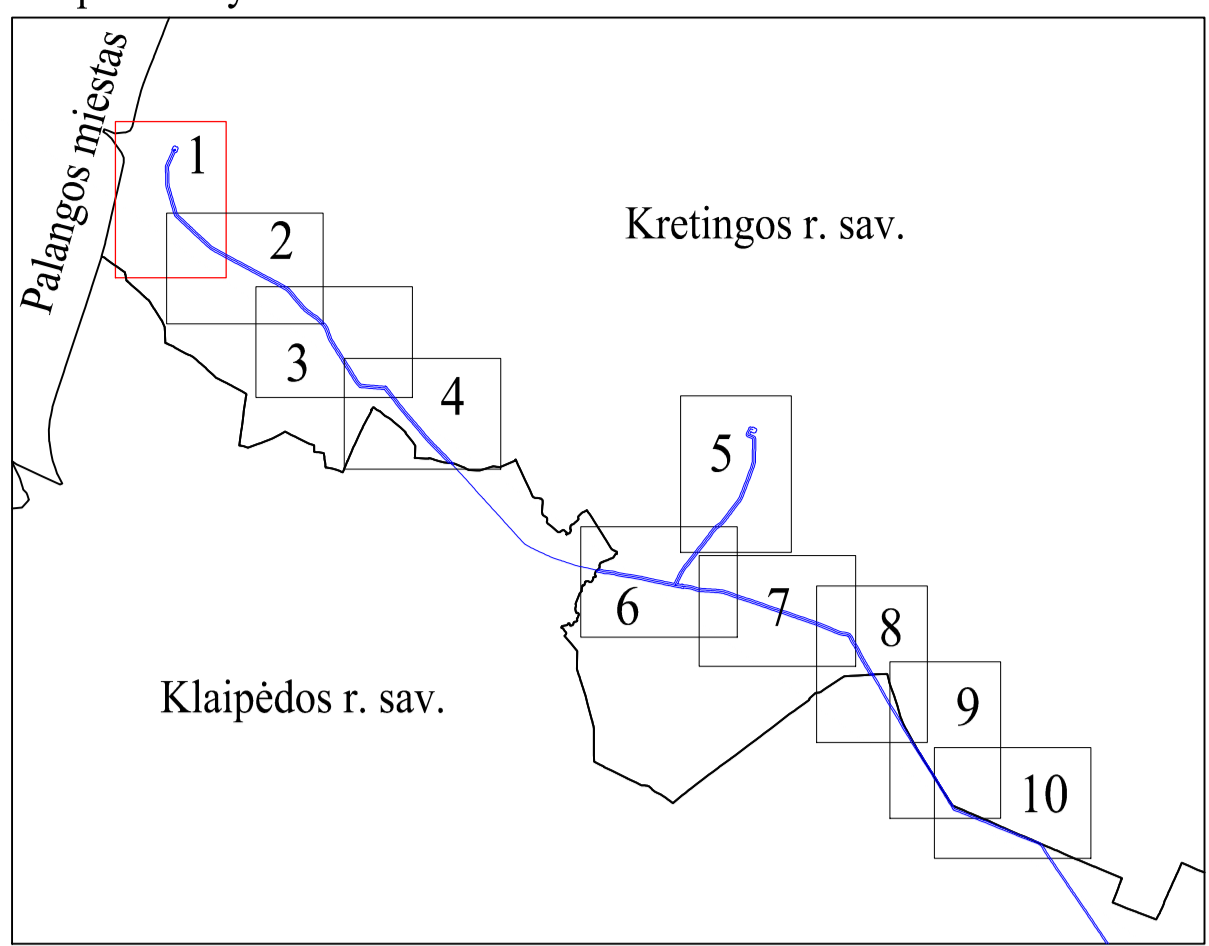
4 lentelė. Laisvos valstybinės žemės teritorijos, kurios patenka į Plane nustatomas magistralinių dujotiekių ir susijusios infrastruktūros apsaugos zonas, duomenys

Nesuformuoto žemės sklypo Eil. Nr.	Kadastro vietovė	Nesuformuoto žemės sklypo centro koordinatė
1VŽ	Vydmantų k.v.	319801.891/6200761.341
2VŽ	Vydmantų k.v.	319716.285/6200057.258
3VŽ	Vydmantų k.v.	319980.338/6199578.655
4VŽ	Vydmantų k.v.	320462.815/6199203.878
5VŽ	Vydmantų k.v.	320774.132/6199061.193
6VŽ	Vydmantų k.v.	320803.672/6199018.467
7VŽ	Vydmantų k.v.	321411.194/6198692.016
8VŽ	Vydmantų k.v.	321852.583/6198291.104
9VŽ	Vydmantų k.v.	322126.979/6197940.802
10VŽ	Vydmantų k.v.	322229.281/6197774.366
11VŽ	Vydmantų k.v.	322665.975/6197170.386
12VŽ	Vydmantų k.v.	322991.906/6197131.065
13VŽ	Vydmantų k.v.	323531.136/6196475.380
14VŽ	Vydmantų k.v.	323579.834/6196417.539
15VŽ	Vydmantų k.v.	323869.570/6196113.530
16VŽ	Vydmantų k.v.	323986.559/6196026.311
17VŽ	Kretingalės k.v.	323998.720/6195984.064
18VŽ	Jokūbavo k.v.	326203.593/6194370.983
19VŽ	Jokūbavo k.v.	326459.915/6194333.235
20VŽ	Jokūbavo k.v.	327428.658/6194146.640
21VŽ	Jokūbavo k,v,	326459.915/6194333.235
22VŽ	Vydmantų k.v.	323579.834/6196417.539
23VŽ	Jokūbavo k.v.	328424.924/6193926.988

Nesuformuoto žemės sklypo Eil. Nr.	Kadastro vietovė	Nesuformuoto žemės sklypo centro koordinatė
24VŽ	Jokūbavo k.v.	328543.136/6193899.992
25VŽ	Jokūbavo k.v.	329324.092/ 6193636.164
26VŽ	Jokūbavo k.v.	330029.279/6193391.981
27VŽ	Jokūbavo k.v.	327642.298/6194557.641
28VŽ	Raguviškių k.v.	328416.033/6195555.873
29VŽ	Raguviškių k.v.	328463.474/6195614.416
30VŽ	Raguviškių k.v.	328516.837/6195851.372
31VŽ	Vydmantų k.v.	328552.653/6196403.770
32VŽ	Vydmantų k.v.	331092.199/6191614.249
33VŽ	Vydmantų k.v.	331444.970/6191051.058

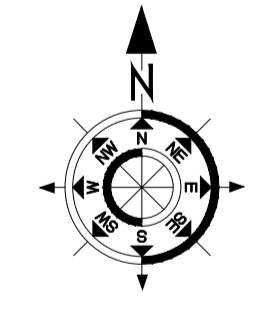
Kretingos rajono savivaldybės teritorijoje esančių magistralinių dujotiekių ir susijusios infrastruktūros apsaugos zonų planas
M 1:2000

Lapo išdėstymo schema



Lietuvos Respublikos teritorijos M1:10000 skaitmeninis rastinis ortofotografinis žemėlapis ORT10LT Nacionalinė žemės kortelė po ŽŪM, 2018-2020 VI* Registrų centras** Žemės sklypų ribos, 2021

- Sutartiniai ženklai:**
- Anodinis žemaklis
 - KAS Katodinės apsaugos stotis
 - KMK Kontrolės ir matavimo kolonėlė (toliau - KMK) ir jos apsaugos zona (1 m atstumu nuo KMK centro)**
 - KMK Suprojektuota KMK ir jos apsaugos zona (1 m atstumu nuo KMK centro)**
 - DSS Dujų skirstymo stotis
 - Savivaldybės ribos
 - Magistralinis dujotiektis (toliau - MD)
 - Vėdinimo vamzdis
 - Prapūtimo vamzdis
 - Teritorijos, kuriose yra MD įrenginiai ir statiniai (stotelių, uždarymo įtaisų, valymo ir diagnostinio įtaisų paleidimo ir priėmimo kamertų, slėgio ribojimo mazgų), aptvertimas
 - Žemės įtampos požeminės elektros linijos (su MD susijusi infrastruktūra)
 - Įžeminimo juosta (su MD susijusi infrastruktūra)
 - Ryšių tinklų linijos (su MD susijusi infrastruktūra)
 - Žemės sklypų ribos
- Žemės sklypų teritorijos, kurioms nustatomos arba tikslinamos MD, elektros ar ryšių apsaugos zonos, unikalus numeris, ribos, jų matavimo taisyklės:
- Kadastriiniai matavimai (Lietuvos koordinatų sistema (LKS-94))
 - Preliminari matavimai
 - IVŽ Laisvos valstybinės žemės (VŽ) teritorijos, kuriose nustatomos MD ar elektros tinklų apsaugos zonos, ribos ir eilės numeris
 - Planu nustatomos MD ir naftotiekių (produktotiekių) apsaugos zonos (III skyrius, penktasis skirsnis) (kodas 107)*
 - Esamos, bet planu tikslinamos MD ir naftotiekių (produktotiekių) apsaugos zonos (III skyrius, penktasis skirsnis) (kodas 107)*
 - Esamos ir įregistruotos MD ir naftotiekių (produktotiekių) apsaugos zonos (III skyrius, penktasis skirsnis) (kodas 107)*
 - Planu nustatomos elektros tinklų apsaugos zonos (III skyrius, ketvirtasis skirsnis) (kodas 106) (su MD susijusi infrastruktūra)**
 - Planu nustatomos elektroninių ryšių tinklų elektroninės infrastruktūros apsaugos zonos (II skyrius, vienuoliktasis skirsnis) (kodas 101) (su MD susijusi infrastruktūra)**

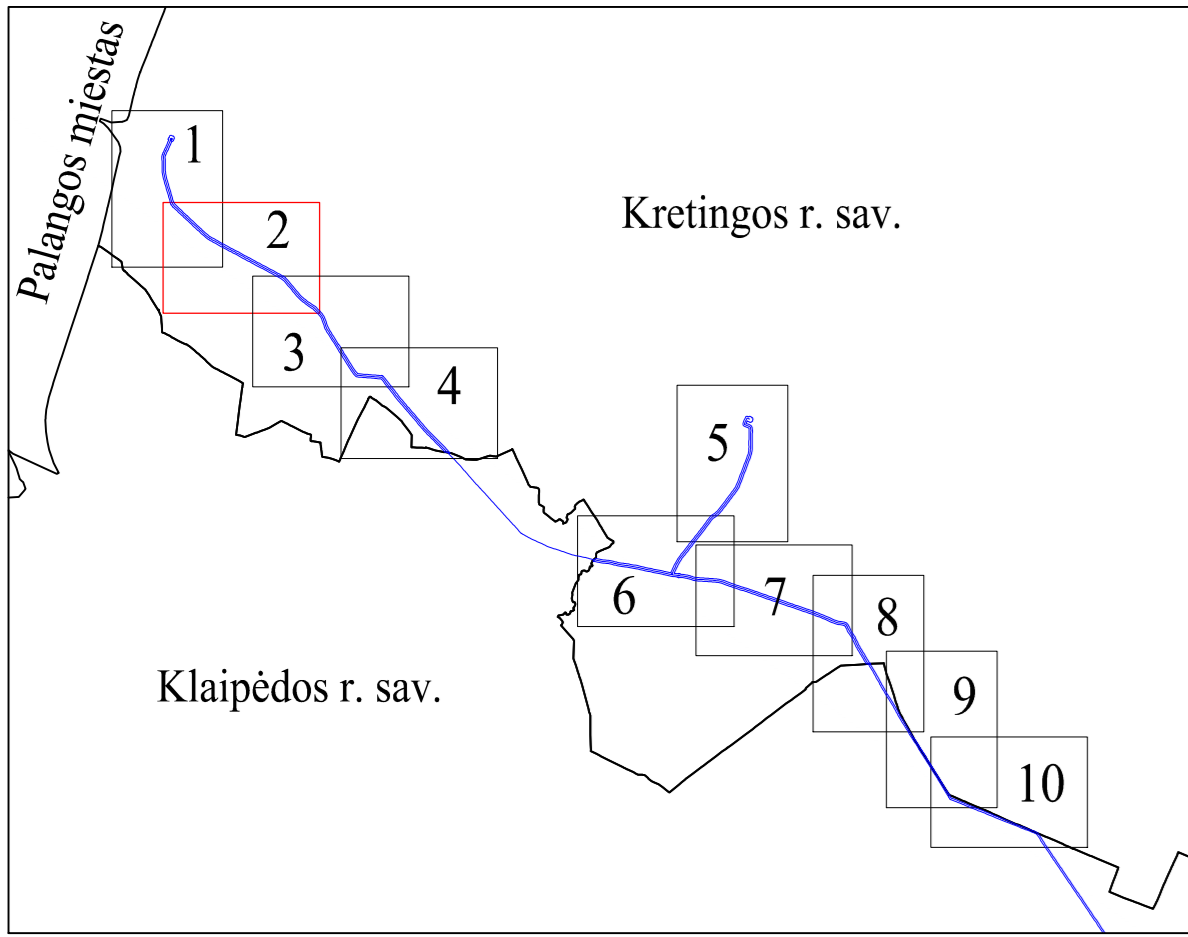


Pastabos:
* - naudojant LR specialią žemės naudojimo sąlygų įstatymo 27 m. 3) MD vamzdyno apsaugos zona - ilgažiuri vamzdyno linijos esanti žemės juosta, kurios ribos yra po 25 metrais į abi puses nuo vamzdyno linijos, jei šio juostos esanti žemė bei vanduo yra laisva žemė ir po to, išilginį MD įrenginį ir statinį (stotelį, uždarymo įtaisų, valymo ir diagnostinio įtaisų paleidimo ir priėmimo kamertų, slėgio ribojimo mazgų) apsaugos zona - žemės juosta, kurios ribos yra 25 metrai atstumu aplink teritoriją, kurioje yra šie įrenginiai ir statiniai atskirai, jei šio juostos esanti žemė ir žemė po laisva žemė.
** - naudojant LR specialią žemės naudojimo sąlygų įstatymo 24 m. 1) ir 3) puse nuo žemės įtampos požeminės elektros linijos.
*** - naudojant LR specialią žemės naudojimo sąlygų įstatymo 45 str. 1) ir 2) puse nuo šių laidinių linijų, vanduo vis jos ir žemė po šia juosta.

Projekto Nr.				Kretingos rajono savivaldybės teritorijoje esančių magistralinių dujotiekių ir susijusios infrastruktūros apsaugos zonų planas	
Paraiškų Nr.				Laidė: 1 M 1:2000	
Pavadinimas	Vanduo Paraiškė	Kvalifikacijos paž. Nr.	Paraiškė	Data	Lapų skaičius: 10 Lapų nr.: 1 A.V.
				2023-05-15	

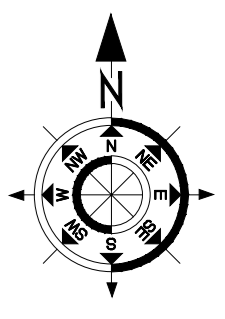
Kretingos rajono savivaldybės teritorijoje esančių magistralinių dujotiekių ir susijusios infrastruktūros apsaugos zonų planas
M 1:2000

Lapo išdėstymo schema



Lietuvių Respublikos teritorijos M1:10000
skaitmeninis ortofotografinis žemėlapis ORTIOLT
Nacionaliniai žemės tarnybos žem. žem. 2015-2020
VI "Registru centras" žemės sklypų ribos, 2021

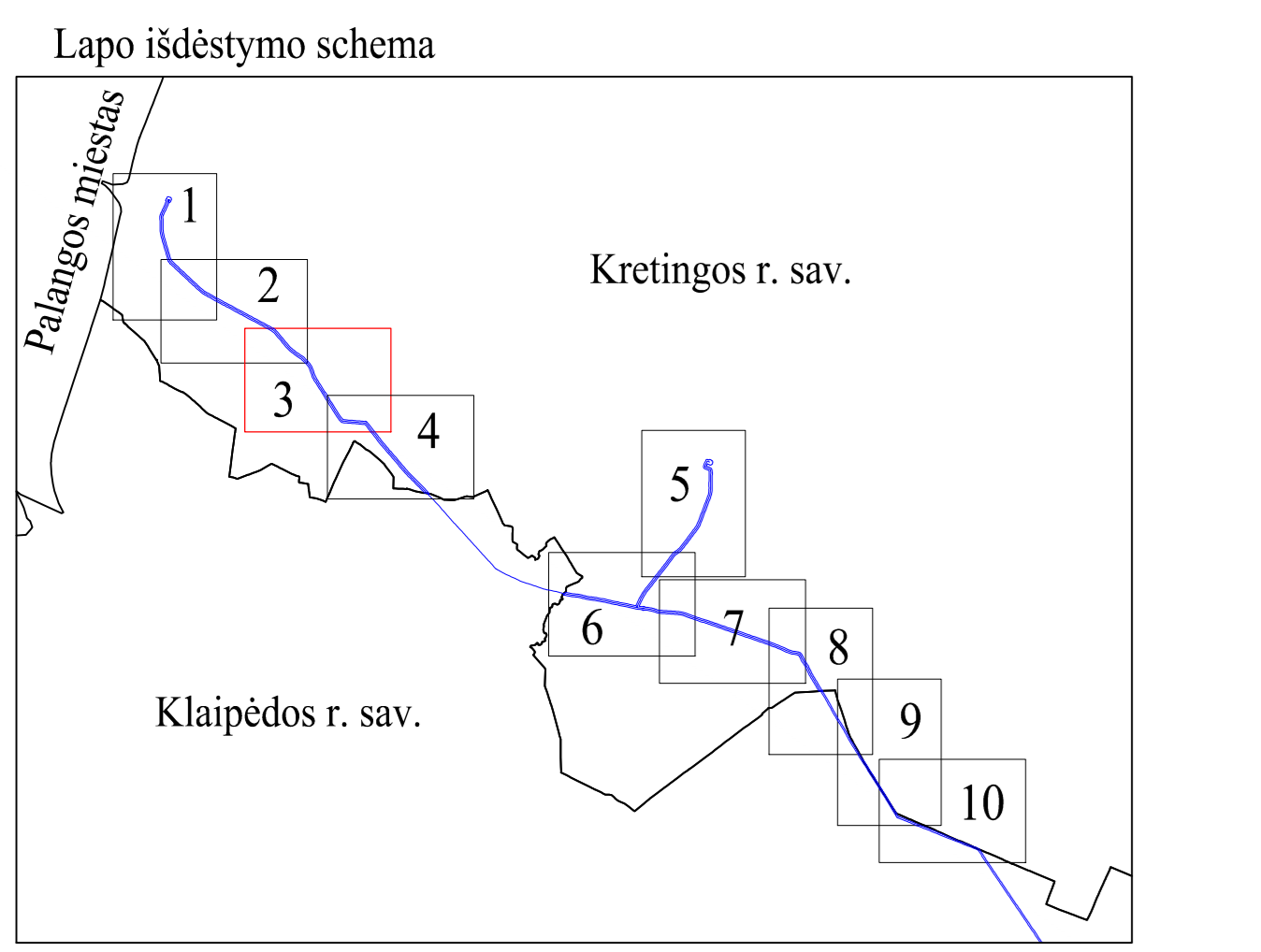
- Sutartiniai ženklai:**
- Anodinis žemėklis
 - KAS** Katodinės apsaugos stotis
 - KMK** Kontrolės ir matavimo kolonėlė (toliau - KMK) ir jos apsaugos zona (1 m atstumu nuo KMK centro)**
 - KMK** Suprojektuota KMK ir jos apsaugos zona (1 m atstumu nuo KMK centro)**
 - DSS** Δ Dujų skirstymo stotis
 - Savivaldybių ribos
 - Magistralinis dujotiekis (toliau - MD)
 - Vėdinimo vamzdis
 - Prapūtimo vamzdis
 - Teritorijos, kuriose yra MD įrenginių ir statinių (tuočiu, uždarymo įtaisų, valymo ir diagnozavimo įtaisų paleidimo ir priėmimo kamertių, slėgio ribojimo mažu, aptvėrimas)
 - Žemos įtampos požeminės elektros linijos (su MD susijusi infrastruktūra)
 - Įžeminimo juosta (su MD susijusi infrastruktūra)
 - Rysių tinklų linijos (su MD susijusi infrastruktūra)
 - Žemės sklypų ribos
 - Žemės sklypų teritorijos, kurioms nustatomos arba tikslinamos MD, elektros ar ryšių apsaugos zonos, unikalus numeris, ribos, jų matavimų tipai:
 - 0000-0000-0000 Kadastriniai matavimai (Lietuvos koordinatų sistema (LKS-94))
 - 0000-0000-0000 Preliminarius matavimai
 - IVŽ Laisvos valstybinės žemės (VŽ) teritorijos, kuriose nustatomos MD ar elektros tinklų apsaugos zonos, ribos ir eilės numeris
 - Planu nustatomos MD ir naftotiekių (produktotiekių) apsaugos zonos (III skyrius, penktasis skirsnis) (kodas 107)*
 - Esamos, bet planu tikslinamos MD ir naftotiekių (produktotiekių) apsaugos zonos (III skyrius, penktasis skirsnis) (kodas 107)*
 - Esamos ir įregistruotos MD ir naftotiekių (produktotiekių) apsaugos zonos (III skyrius, penktasis skirsnis) (kodas 107)*
 - Planu nustatomos elektros tinklų apsaugos zonos (III skyrius, ketvirtasis skirsnis) (kodas 106) (su MD susijusi infrastruktūra)**
 - Planu nustatomos elektroninių ryšių tinklų elektroninių ryšių infrastruktūros apsaugos zonos (III skyrius, vienuoliktasis skirsnis) (kodas 101) (su MD susijusi infrastruktūra)***



Pastabos:
* vadovaujantis LR specialiąja žemės naudojimo sąlygų įstatymu 27 str. d) MD vamzdyno apsaugos zona – ilgąjį vamzdyno traukos esanti žemės juosta, kuriuo ribos yra po 20 metrų į abiejus pusių nuo vamzdyno ašies, vis šios juostos esanti oro erdvė, po šia juosta esanti žemė bei vanduo iki šios juostos ir po šia juosta MD įrenginių ir statinių (tuočiu, uždarymo įtaisų, valymo ir diagnozavimo įtaisų paleidimo ir priėmimo kamertių, slėgio ribojimo mažu) apsaugos zona - žemės juosta, kuriuo ribos yra 20 metrų atstumu aplink teritorijos, kuriuo yra šie įrenginiai ir statiniai aptvėrimas, vis šios juostos esanti oro erdvė ir žemė po šia juosta.
** vadovaujantis LR specialiąja žemės naudojimo sąlygų įstatymu 24 str. po 1) m) jėgose nuo žemės įtampos pakeičimo elektroninių tinklų.
*** vadovaujantis LR specialiąja žemės naudojimo sąlygų įstatymu 45 str. po 1) m) jėgose nuo tų paties tų paties linijų, vanduo vis juos ir žemė po šia juosta.

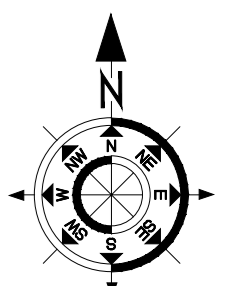
Paraiškio Nr.					Kretingos rajono savivaldybės teritorijoje esančių magistralinių dujotiekių ir susijusios infrastruktūros apsaugos zonų planas
Paraiškio	Vardas Pavardė	Kvalifikacijos paž. Nr.	Pasakas	Data	Laido: 1 Lapų skaičius: 10 Lapų skaičius: 2 AN.
				2022-05-15	M 1:2000

Kretingos rajono savivaldybės teritorijoje esančių magistralinių dujotiekių ir susijusios infrastruktūros apsaugos zonų planas
M 1:2000



Lietuvos Respublikos teritorijos M1:10000
Aukštumomis raištinis ortofotografinis žemėlapis ORTILYT
Nacionaliniai žemės matavimų planai ŽEM, 2015-2020
VI "Registrų centras" žemės sklypų ribos, 2021

- Sutartiniai ženklai:**
- Anodinis žemiklis
 - KAS • Katodinės apsaugos stotis
 - KMK □ Kontrolės ir matavimo kolonėlė (toliau - KMK) ir jos apsaugos zona (1 m atstumu nuo KMK centro)**
 - KMK □ Suprojektuota KMK ir jos apsaugos zona (1 m atstumu nuo KMK centro)**
 - DSS △ Dujų skirstymo stotis
 - Savivaldybių ribos
 - Magistralinis dujotiekis (toliau - MD)
 - Vėdinimo vamzdis
 - Prapūtimo vamzdis
 - Teritorijos, kurioje yra MD įrenginių ir statinių (stotelių, uždarymo įtaisų, valymo ir diagnozavimo įtaisų paleidimo ir priėmimo kamerių, slėgio ribojimo mazgų), aptvertimas
 - Žemos įtampos požeminės elektros linijos (su MD susijusi infrastruktūra)
 - Įžeminimo juosta (su MD susijusi infrastruktūra)
 - Rysių tinklų linijos (su MD susijusi infrastruktūra)
 - Žemės sklypų ribos
- Žemės sklypų teritorijos, kurioms nustatomos arba tikslinamos MD, elektros ar rysių apsaugos zonos, unikalus numeris, ribos, jų matavimo tipai:**
- 0000-0000-0000 Kadastriiniai matavimai (Lietuvos koordinatų sistema (LKS-94))
 - 0000-0000-0000 Preliminariūs matavimai
 - IVŽ Laivos valstybinės žemės (VŽ) teritorijos, kuriose nustatomos MD ar elektros tinklų apsaugos zonos, ribos ir eilės numeris
 - Plano nustatomos MD ir naftotiekių (produktotiekių) apsaugos zonos (III skyrius, penktasis skirsnis) (kodas 107)*
 - Esamos, bet planu tikslinamos MD ir naftotiekių (produktotiekių) apsaugos zonos (III skyrius, penktasis skirsnis) (kodas 107)*
 - Esamos ir įregistruotos MD ir naftotiekių (produktotiekių) apsaugos zonos (III skyrius, penktasis skirsnis) (kodas 107)*
 - Planu nustatomos elektros tinklų apsaugos zonos (III skyrius, ketvirtasis skirsnis) (kodas 106) (su MD susijusi infrastruktūra)**
 - Planu nustatomos elektroninių ryšių tinklų elektroninių ryšių infrastruktūros apsaugos zonos (III skyrius, vienuoliktasis skirsnis) (kodas 101) (su MD susijusi infrastruktūra)***

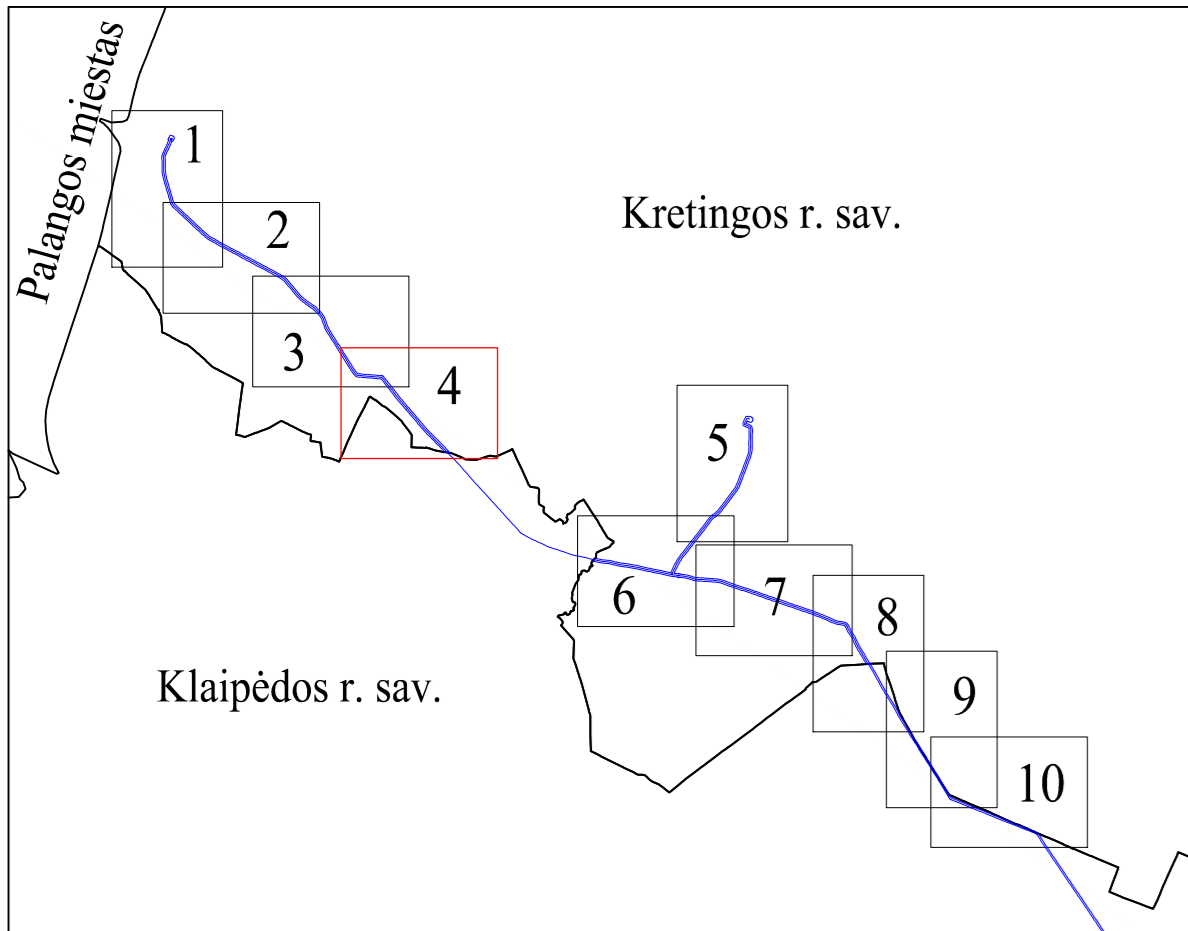


Pastabos:
* vadovaujantis LR specialiąja žemės naudojimo sąlygų įstatymo 27 str. d) MD vamzdžio apsaugos zona – šilgų vamzdžio traukos esanti žemės juosta, kuriuoje yra iki 25 metrų į abiejų pusių nuo vamzdžio ašies, visų šilgų vamzdžių esanti oro erdvė, po šilgų vamzdžių esanti bei vandens ir šilumos pralaidi tilkinių MD įrenginių ir statinių (stotelių, uždarymo įtaisų, valymo ir diagnozavimo įtaisų paleidimo ir priėmimo kamerių, slėgio ribojimo mazgų) apsaugos zona – žemės juosta, kuriuoje yra iki 25 metrų į abiejų pusių nuo vamzdžio ašies, kurioje yra šilgų įrenginių ir statinių apsaugos, visų šilgų vamzdžių esanti oro erdvė ir žemė po šilgų juosta.
** vadovaujantis LR specialiąja žemės naudojimo sąlygų įstatymo 24 str. po 1) ir 2) abiejų pusių nuo žemės įtampos požeminių elektros linijų.
*** vadovaujantis LR specialiąja žemės naudojimo sąlygų įstatymo 45 str. po 1) ir 2) abiejų pusių nuo linijų linijų, vanduo visų jūrų ir žemė po linijų juosta.

Paraiškos Nr.:					Kretingos rajono savivaldybės teritorijoje esančių magistralinių dujotiekių ir susijusios infrastruktūros apsaugos zonų planas
Laidas:	1				M 1:2000
Paraiškos Vardas Pavardė	Kvalifikacijos paž. Nr.	Pasirinktas	Data	Lapų skaičius: 10	Lapų nr.: 3
			2022-05-15		AN.

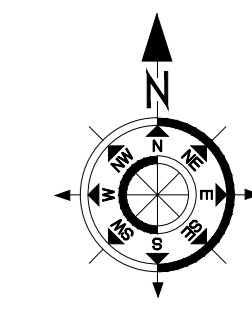
Kretingos rajono savivaldybės teritorijoje esančių magistralinių dujotiekių ir susijusios infrastruktūros apsaugos zonų planas
M 1:2000

Lapo išdėstymo schema



Lietuvos Respublikos teritorijos M1:10000
skaitmeninis matavimų ortofotografinis žemėlapis ORTIOLT
Nacionaliniai žemės matavimų įstatymai ŽEM, 2015-2020
VI "Registru centras" žemės sklypų ribos, 2021

- Sutartiniai ženklai:**
- Anodinis žemėklis
 - KAS Katodinės apsaugos stotis
 - KMK Kontrolės ir matavimo kolonėlė (toliau - KMK) ir jos apsaugos zona (1 m atstumu nuo KMK centro)**
 - KMK Suprojektuota KMK ir jos apsaugos zona (1 m atstumu nuo KMK centro)**
 - DSS Dujų skirstymo stotis
 - Savivaldybių ribos
 - Magistralinis dujotiekis (toliau - MD)
 - Vėdinimo vamzdis
 - Prapūtimo vamzdis
 - Teritorijos, kurioje yra MD įrenginių ir statinių (stočių, uždarymo įtaisų, valymo ir diagnostavimo įtaisų paleidimo ir priėmimo kamerių, slėgio ribojimo mazgų), aptvertimas
 - Žemės įtampos požeminės elektros linijos (su MD susijusi infrastruktūra)
 - Įžeminimo juosta (su MD susijusi infrastruktūra)
 - Ryšių tinklų linijos (su MD susijusi infrastruktūra)
 - Žemės sklypų ribos
- Žemės sklypų teritorijos, kurioms nustatomos arba tikslinamos MD, elektros ar ryšių apsaugos zonos, unikalus numeris, ribos, jų matavimo tipai:
- 0000-0000-0000 Kadastriiniai matavimai (Lietuvos koordinatų sistema (LKS-94))
 - 0000-0000-0000 Preliminari matavimai
 - IVŽ Laisvos valstybinės žemės (VŽ) teritorijos, kuriose nustatomos MD ar elektros tinklų apsaugos zonos, ribos ir eilės numeris
 - Planu nustatomos MD ir naftotiekių (produktotiekių) apsaugos zonos (III skyrius, penktasis skirsnis) (kodas 107)**
 - Esamos, bet planu tikslinamos MD ir naftotiekių (produktotiekių) apsaugos zonos (III skyrius, penktasis skirsnis) (kodas 107)**
 - Esamos ir įrengtinoms MD ir naftotiekių (produktotiekių) apsaugos zonos (III skyrius, penktasis skirsnis) (kodas 107)**
 - Planu nustatomos elektros tinklų apsaugos zonos (III skyrius, ketvirtasis skirsnis) (kodas 106) (su MD susijusi infrastruktūra)**
 - Planu nustatomos elektroninių ryšių tinklų elektroninių ryšių infrastruktūros apsaugos zonos (III skyrius, vienuolikasis skirsnis) (kodas 101) (su MD susijusi infrastruktūra)***

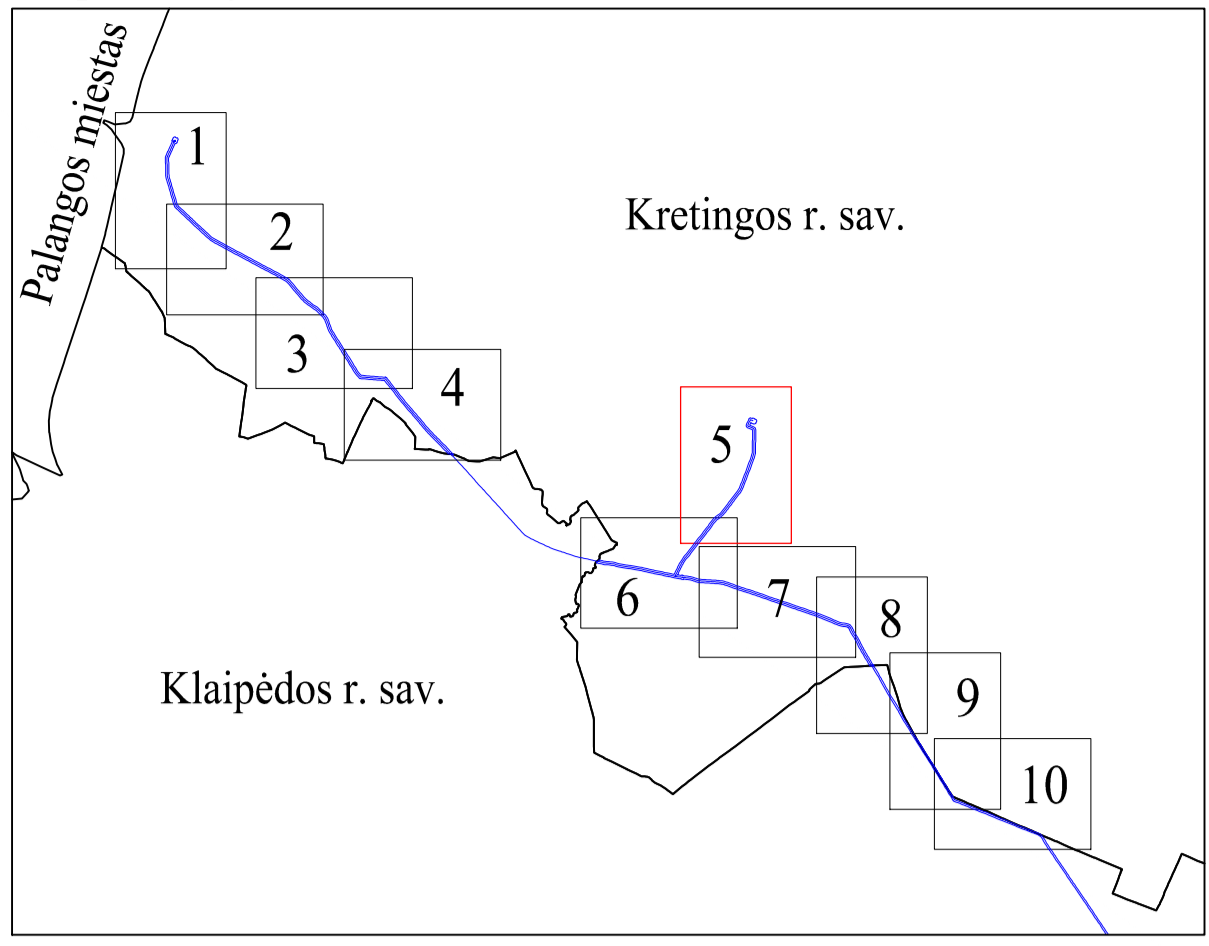


Paaiškinimas:
* vadovaujantis LR specialiąja žemės naudojimo sąlygų įstatymo 27 str. 3) MD vartavimo apsaugos zona – būgali vartavimo traukos esanti žemės juosta, kuriuo ribos yra iki 25 metrų į abiejų pusių nuo vartavimo ašies, vis šios juostos esanti oro erdvė, po šia juosta esanti žemė bei vanduo iki šios juostos ir po šia. Tikslų MD įrenginių ir statinių (stočių, uždarymo įtaisų, valymo ir diagnostavimo įtaisų paleidimo ir priėmimo kamerių, slėgio ribojimo mazgų) apsaugos zona – žemės juosta, kuriuo ribos yra iki 25 metrų į abiejų pusių nuo vartavimo ašies, vis šios juostos esanti oro erdvė, po šia juosta esanti žemė bei vanduo iki šios juostos.
** vadovaujantis LR specialiąja žemės naudojimo sąlygų įstatymo 24 str. 1) ir 2) abiejų pusių nuo žemės įtampos požeminės elektros linijų.
*** vadovaujantis LR specialiąja žemės naudojimo sąlygų įstatymo 45 str. 1) ir 2) abiejų pusių nuo linijų linijų, vanduo vis juos ir žemė po šia juosta.

Paraiškų Nr.:					Kretingos rajono savivaldybės teritorijoje esančių magistralinių dujotiekių ir susijusios infrastruktūros apsaugos zonų planas	
Paraiškų Vardas Pavardė	Kvalifikacijos paž. Nr.	Pasakas	Data	Lapų skaičius: 10	Lapų art.: 4	M 1:2000
			2022-05-15			A.V.

Kretingos rajono savivaldybės teritorijoje esančių magistralinių dujotiekių ir susijusios infrastruktūros apsaugos zonų planas
M 1:2000

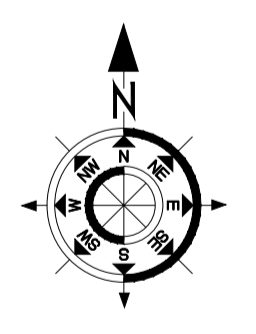
Lapo išdėstymo schema



Lietuvos Respublikos teritorijos M1:10000 skaitmeninis rastrinis ortofotografinis žemėlapis ORT10LT Nacionalinės žemės tarnybos parengtas ŽŪM, 2018-2020 VI Registruojamas žemės sklypų ribos, 2021

Sutartiniai ženklai:

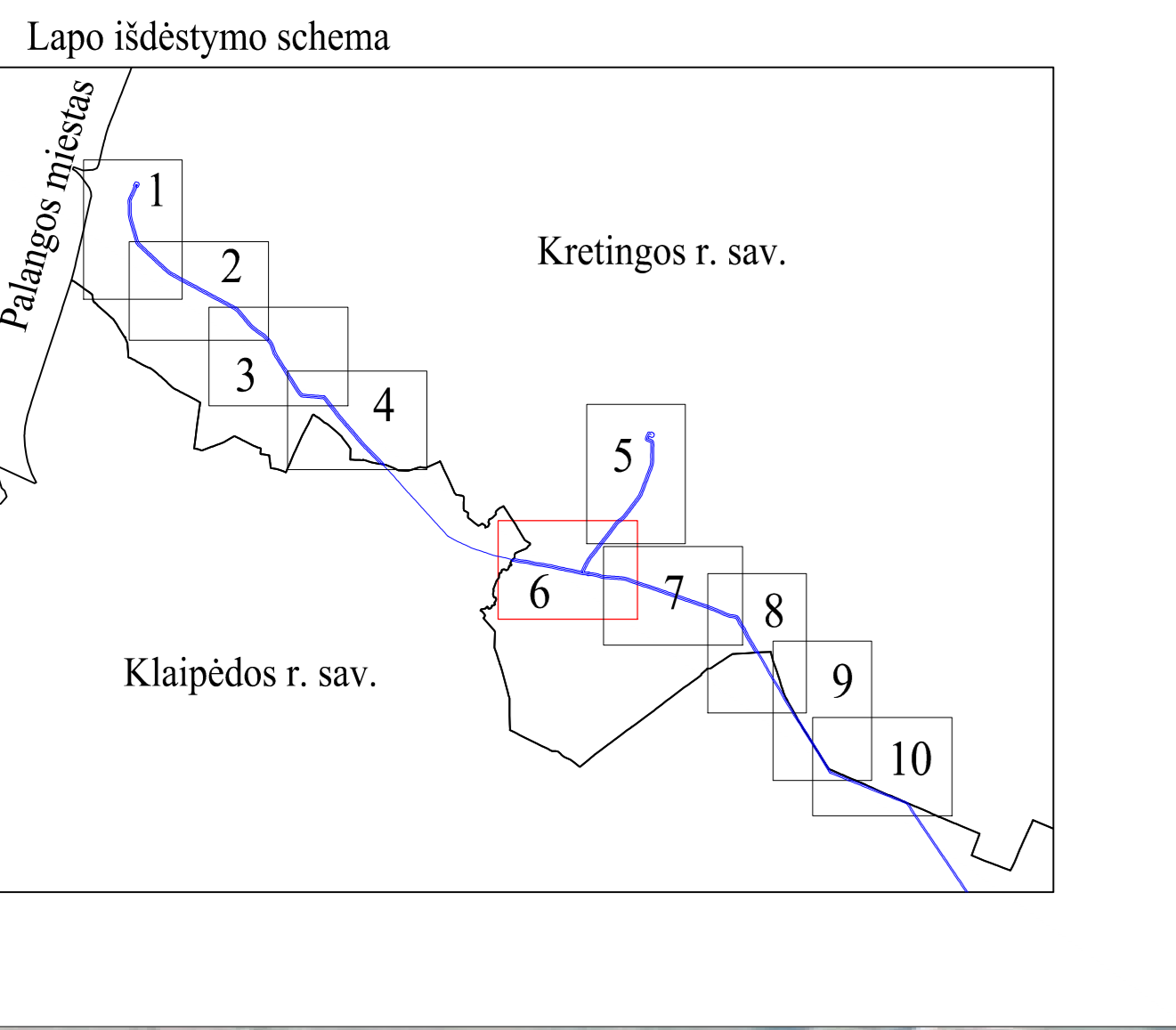
- Anodinis žemaklis
 - KAS Katodinės apsaugos stotis
 - KMK Kontrolės ir matavimo kolonėlė (toliau - KMK) ir jos apsaugos zona (1 m atstumu nuo KMK centro)**
 - KMK Suprojektuota KMK ir jos apsaugos zona (1 m atstumu nuo KMK centro)**
 - △ Dujų skirstymo stotis
 - Savivaldybės ribos
 - Magistralinis dujotieksis (toliau - MD)
 - Vėdinimo vamzdis
 - Prapūtimo vamzdis
 - Teritorijos, kuriose yra MD įrenginiai ir statiniai (sėdžių, uždarymo įtaisų, valymo ir diagnostinio įtaisų paleidimo ir priėmimo kameros, slėgio ribojimo mazgai, aptvertimas)
 - Žemės įtampos požeminės elektros linijos (su MD susijusi infrastruktūra)
 - Įžeminimo juosta (su MD susijusi infrastruktūra)
 - Ryšių tinklų linijos (su MD susijusi infrastruktūra)
 - Žemės sklypų ribos
- Žemės sklypų teritorijos, kurioms nustatomos arba tikslinamos MD, elektros ar ryšių apsaugos zonos, unikalus numeris, ribos, jų matavimo tipai:
- 0000-0000-0000 Kadastiniai matavimai (Lietuvos koordinatų sistema (LKS-94))
 - 0000-0000-0000 Preliminari matavimai
 - 1VŽ Laisvos valstybinės žemės (VŽ) teritorijos, kuriose nustatomos MD ar elektros tinklų apsaugos zonos, ribos ir eilės numeris
 - Planu nustatomos MD ir naftotiekių (produktotiekių) apsaugos zonos (III skyrius, penktasis skirsnis) (kodas 107)*
 - Esamos, bet planu tikslinamos MD ir naftotiekių (produktotiekių) apsaugos zonos (III skyrius, penktasis skirsnis) (kodas 107)*
 - Esamos ir įregistruotos MD ir naftotiekių (produktotiekių) apsaugos zonos (III skyrius, penktasis skirsnis) (kodas 107)*
 - Planu nustatomos elektros tinklų apsaugos zonos (III skyrius, ketvirtasis skirsnis) (kodas 106) (su MD susijusi infrastruktūra)**
 - Planu nustatomos elektroninių ryšių tinklų elektroninių ryšių infrastruktūros apsaugos zonos (II skyrius, vienuoliktasis skirsnis) (kodas 101) (su MD susijusi infrastruktūra)**



Pastabos:
* - vadovaujantis LR specialiąja žemės naudojimo šlypių įstatymo 27 str. 3) MD vamzdžių apsaugos zonos - ilgači vamzdžių linijos esanti žemės juosta, kurios ribos yra 25 metrai (25 metrų) abiejose nuo vamzdžio linijos, visų linijų esanti esanti linija, po to linija esanti žemės juosta ir po to, iki linijos MD įrenginių ir statinių (sėdžių, uždarymo įtaisų, valymo ir diagnostinio įtaisų paleidimo ir priėmimo kameros, slėgio ribojimo mazgai) apsaugos zonos - žemės juosta, kurios ribos yra 25 metrai atitinkam teritorijoje, kurioje yra linijos įrenginiai ir statiniai (sėdžių, uždarymo įtaisų, valymo ir diagnostinio įtaisų paleidimo ir priėmimo kameros, slėgio ribojimo mazgai) apsaugos zonos - žemės juosta.
** - vadovaujantis LR specialiąja žemės naudojimo šlypių įstatymo 24 str. 1) 1) abiejose nuo žemės įtampos požeminės elektros linijos.
*** - vadovaujantis LR specialiąja žemės naudojimo šlypių įstatymo 45 str. 1) 1) abiejose nuo linijos linijos, vartaus visų jos ir žemės po linija juosta.

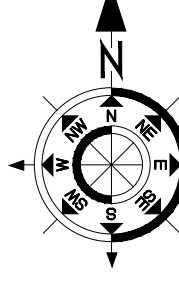
Paraiškės Nr.	Kvalifikacijos pat. Nr.	Paraiškės Data	Lapų skaičius	Lapų Nr.	Lapų Nr.	Skalė
		2023-05-15	10	5	5	M 1:2000

Kretingos rajono savivaldybės teritorijoje esančių magistralinių dujotiekių ir susijusios infrastruktūros apsaugos zonų planas
M 1:2000



Lietuvos Respublikos teritorijos M1:10000
skaitmeninis ortofotografinis žemėlapis ORTIOILT
Nacionaliniai žemės turto duomenų žemėlapis ŽEM, 2016-2020
VI "Registrų centras" žemės sklypų ribos, 2021

- Sutartiniai ženklai:**
- Anodinis žemėklis
 - KAS** Katodinės apsaugos stotis
 - Kontrolės ir matavimo kolonėlė (toliau - KMK) ir jos apsaugos zona (1 m atstumu nuo KMK centro)**
 - Suprojektuota KMK ir jos apsaugos zona (1 m atstumu nuo KMK centro)**
 - Dujų skirstymo stotis
 - Savivaldybių ribos
 - Magistralinis dujotiekis (toliau - MD)
 - Vėdinimo vamzdis
 - Prapūtimo vamzdis
 - Teritorijos, kurioje yra MD įrenginių ir statinių (stotelių, uždarymo įtaisų, valymo ir diagnostavimo įtaisų paleidimo ir priėmimo kamertių, slėgio ribojimo mažu), aptvėrimas
 - Žemos įtampos požeminės elektros linijos (su MD susijusi infrastruktūra)
 - Įžeminimo juosta (su MD susijusi infrastruktūra)
 - Ryšių tinklų linijos (su MD susijusi infrastruktūra)
 - Žemės sklypų ribos
 - Kadastriiniai matavimai (Lietuvos koordinatų sistema (LKS-94))
 - Preliminariūs matavimai
 - IVŽ Lietuvos valstybinės žemės (VŽ) teritorijos, kuriose nustatomos MD ar elektros tinklų apsaugos zonos, ribos ir eilės numeris
 - Planu nustatomos MD ir naftotiekių (produktotiekių) apsaugos zonos (III skyrius, penktasis skirsnis) (kodas 107)*
 - Esamos, bet planu tikslinamos MD ir naftotiekių (produktotiekių) apsaugos zonos (III skyrius, penktasis skirsnis) (kodas 107)*
 - Esamos ir įrengiamos MD ir naftotiekių (produktotiekių) apsaugos zonos (III skyrius, penktasis skirsnis) (kodas 107)*
 - Planu nustatomos elektros tinklų apsaugos zonos (III skyrius, ketvirtasis skirsnis) (kodas 106) (su MD susijusi infrastruktūra)
 - Planu nustatomos elektroninių ryšių tinklų elektroninių ryšių infrastruktūros apsaugos zonos (III skyrius, vienuoliktasis skirsnis) (kodas 101) (su MD susijusi infrastruktūra)***

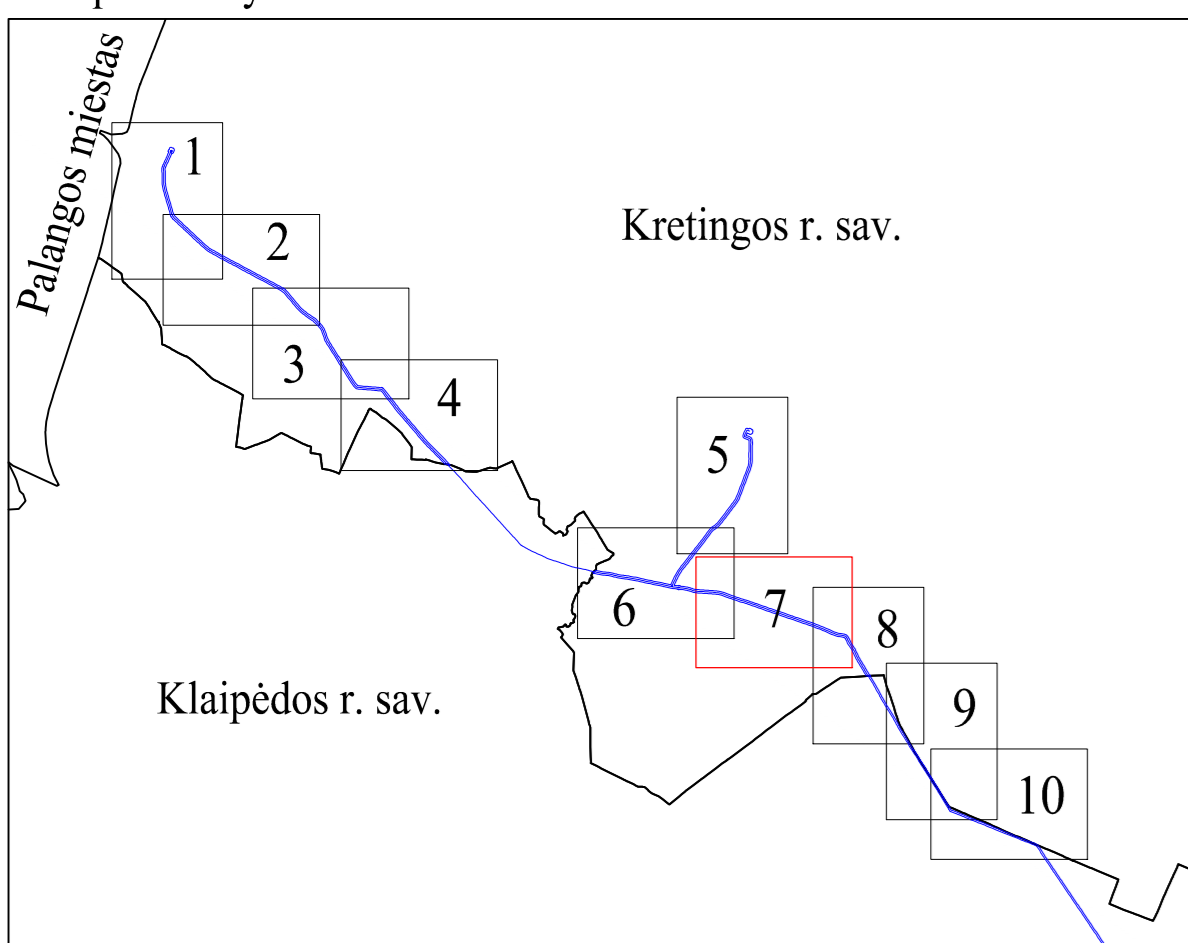


Pažibės:
* vadovaujantis LR specialiajais žemės naudojimo sąlygų įstatymu 27 str. d) MD vamzdžio apsaugos zona – išilgai vamzdžio traukos esanti žemės juosta, kuriuoje yra iki 25 metrų į abiejus pusių nuo vamzdžio ašies, visų linijų esanti žemė bei vanduo iki linijos centro; MD įrenginių ir statinių (stotelių, uždarymo įtaisų, valymo ir diagnostavimo įtaisų paleidimo ir priėmimo kamertių, slėgio ribojimo mažu) apsaugos zona – žemės juosta, kuriuoje ribos yra iki 25 metrų į abiejus pusių nuo linijos, kuriuoje yra šie įrenginiai ir statiniai; ** žemės juosta esanti nuo erdvių ir žemės po šia juosta; *** vadovaujantis LR specialiajais žemės naudojimo sąlygų įstatymu 24 str. po 1) ir 2) punktus nuo žemės įtampos poleidimo elektros linijų.
**** vadovaujantis LR specialiajais žemės naudojimo sąlygų įstatymu 45 str. po 1) punktą nuo linijos linijų, vanduo visų pusių ir žemės po šia juosta.

Paraiškų Nr.:				Kretingos rajono savivaldybės teritorijoje esančių magistralinių dujotiekių ir susijusios infrastruktūros apsaugos zonų planas	
Laidas:		1		M 1:2000	
Paviršius:	Vardas Pavardė:	Kvalifikacijos paž. Nr.:	Parašas:	Data:	2022-05-15
Lapų skaičius:	10	Lapų nr.:	6	A.V.	

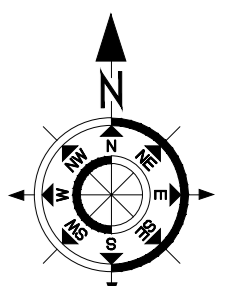
Kretingos rajono savivaldybės teritorijoje esančių magistralinių dujotiekių ir susijusios infrastruktūros apsaugos zonų planas M 1:2000

Lapo išdėstymo schema



Lietuvos Respublikos teritorijos M1:10000
skaitmeninis matavimas ortofotogrametrija ZEMĖLAPIS ORTIOILT
Nacionaliniai žemės turto registro ŽTM, 2018-2020
VI "Registruojantys" žemės sklypų ribos, 2021

- Sutartiniai ženklai:**
- Anodinis žemėklis
 - KAS Katodinės apsaugos stotis
 - KMK Kontrolės ir matavimo kolonėlė (toliu - KMK) ir jos apsaugos zona (1 m atstumu nuo KMK centro)**
 - KMK Suprojektuota KMK ir jos apsaugos zona (1 m atstumu nuo KMK centro)**
 - DSS Δ Dujų skirstymo stotis
 - — — — — Savivaldybių ribos
 - — — — — Magistralinis dujotiekis (toliu - MD)
 - — — — — Vėdinimo vamzdis
 - — — — — Prapūtimo vamzdis
 - — — — — Teritorijos, kurioje yra MD įrenginių ir statinių (stoečių, uždarymo įtaisų, valymo ir diagnozavimo įtaisų paleidimo ir priėmimo kamertų, slėgio ribojimo mauzų), aptvertimas
 - — — — — Žemės įtampos požeminės elektros linijos (su MD susijusi infrastruktūra)
 - — — — — Įžeminimo juosta (su MD susijusi infrastruktūra)
 - — — — — Ryšių tinklų linijos (su MD susijusi infrastruktūra)
 - — — — — Žemės sklypų ribos
 - 0000-0000-0000 Kadastriniai matavimai (Lietuvos koordinatų sistema (LKS-94))
 - 0000-0000-0000 Preliminarius matavimai
 - IVŽ Ištisos valstybinės žemės (VŽ) teritorijos, kuriose nustatomos MD ar elektros tinklų apsaugos zonos, ribos ir eilės numeris
 - Planu nustatomas MD ir naftotiekių (produktotiekių) apsaugos zonos (III skyrius, penktasis skirsnis) (kodas 107)*
 - Esamos, bet planu tikslinamos MD ir naftotiekių (produktotiekių) apsaugos zonos (III skyrius, penktasis skirsnis) (kodas 107)*
 - Esamos ir įregistruotos MD ir naftotiekių (produktotiekių) apsaugos zonos (III skyrius, penktasis skirsnis) (kodas 107)*
 - Planu nustatomos elektros tinklų apsaugos zonos (III skyrius, ketvirtasis skirsnis) (kodas 106) (su MD susijusi infrastruktūra)**
 - Planu nustatomos elektroninių ryšių tinklų elektroninių ryšių infrastruktūros apsaugos zonos (III skyrius, vienuoliktasis skirsnis) (kodas 101) (su MD susijusi infrastruktūra)***

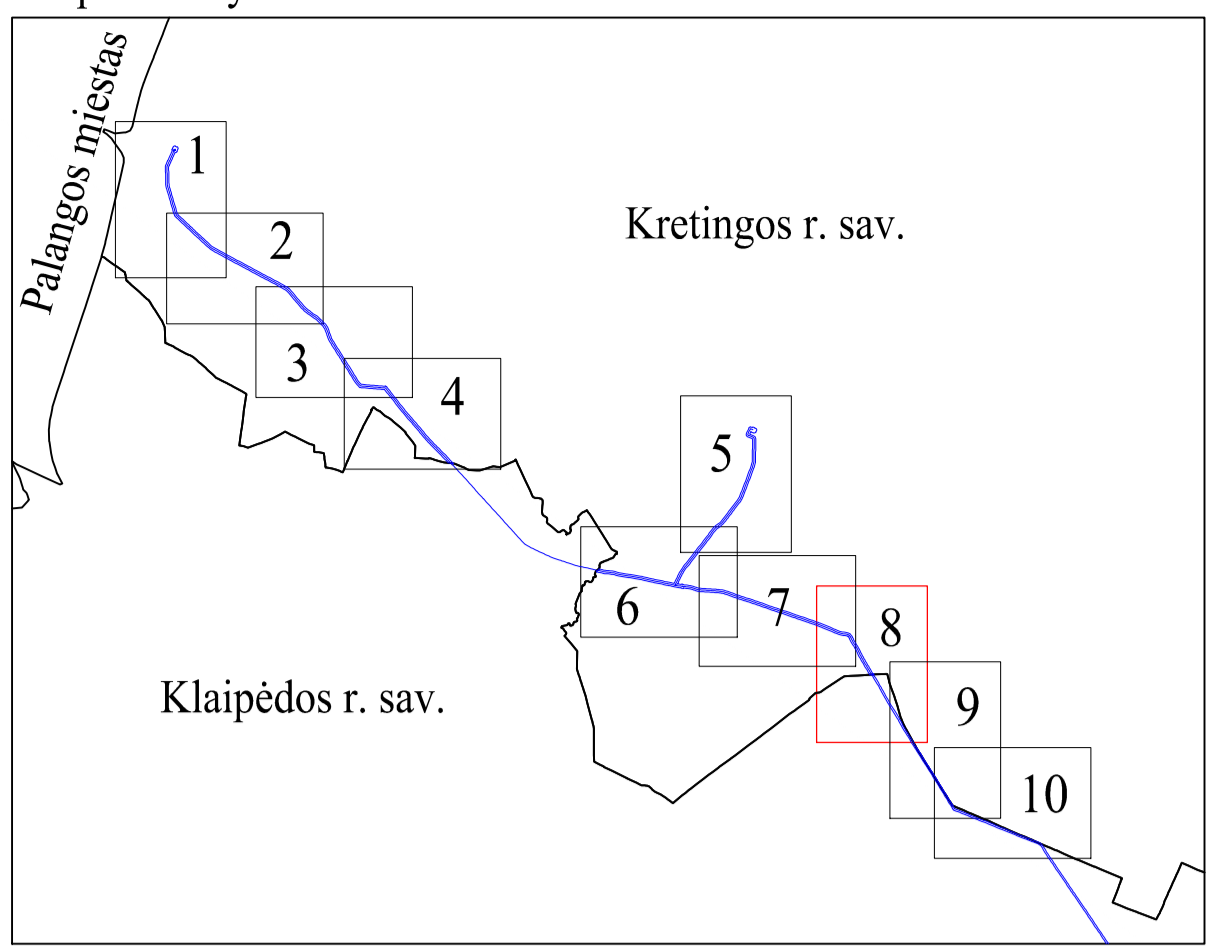


Paaiškinimas:
* vadovaujantis LR specialiąja žemės naudojimo sąlygų įstatymu 27 str. d) MD vamzdyno apsaugos zona – ribojama vamzdyno traukos esanti žemės plotas, kuriuo ribos yra iki 25 metrų į abiejų pusių nuo vamzdyno ašies, vis šiuo plotu esanti oro erdvė, po šia juosta esanti žemė bei vandens ir šilumos juostos ir joje iškilę MD įrenginiai ir statiniai uždarymo įtaisų, valymo ir diagnozavimo įtaisų paleidimo ir priėmimo kamertų, slėgio ribojimo mauzų apsaugos zona - žemės plotas, kuriuo ribos yra iki 25 metrų į abiejų pusių nuo vamzdyno ašies, kuriuo yra šie įrenginiai ar statiniai aptvertas, vis šiuo plotu esanti oro erdvė ir žemė po šia juosta;
** vadovaujantis LR specialiąja žemės naudojimo sąlygų įstatymu 24 str. po 1) ir 2) punktus nuo žemės įtampos požeminės elektros linijų;
*** vadovaujantis LR specialiąja žemės naudojimo sąlygų įstatymu 45 str. po 1) metų 2)0) punktus nuo liū šalinimo linijų, vanduo visų jo ir žemė po šia juosta.

Paraišius Nr.:				Kretingos rajono savivaldybės teritorijoje esančių magistralinių dujotiekių ir susijusios infrastruktūros apsaugos zonų planas	
Laidas:		1		M 1:2000	
Paraišius	Vardas Pavardė	Kvalifikacijos paž. Nr.	Parašas	Data	Lapų skaičius: 10 Lapaš. nr.: 7
				2022-05-15	A.V.

Kretingos rajono savivaldybės teritorijoje esančių magistralinių dujotiekių ir susijusios infrastruktūros apsaugos zonų planas
M 1:2000

Lapo išdėstymo schema



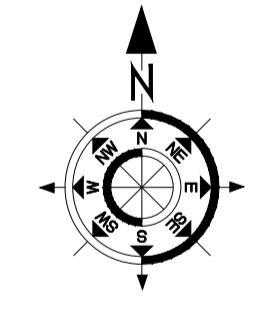
Lietuvos Respublikos teritorijos M1:10000 skaitmeninis rastinis ortofotografinis žemėlapis ORT10LT Nacionalinės žemės tarnybos parengtas ŽŪM, 2018-2020 VI Registrų centras* žemės sklypų ribos, 2021

Sutartiniai ženklai:

- Anodinis žemaklis
- KAS** • Katodinės apsaugos stotis
- KMK** □ Kontrolės ir matavimo kolonėlė (toliau - KMK) ir jos apsaugos zona (1 m atstumu nuo KMK centro)**
- KMK** □ Suprojektuota KMK ir jos apsaugos zona (1 m atstumu nuo KMK centro)**
- DSS** △ Dujų skirstymo stotis
- Savivaldybės ribos
- Magistralinis dujotiekis (toliau - MD)
- Vėdinimo vamzdis
- Prapūtimo vamzdis
- Teritorijos, kuriose yra MD įrenginių ir statinių (stelių, uždarymo įtaisų, valymo ir diagnostinio įtaisų paleidimo ir priėmimo kamertų, slėgio ribojimo mazgų, aptvėrimas
- Žemės įtampos požeminės elektros linijos (su MD susijusi infrastruktūra)
- Įžeminimo juosta (su MD susijusi infrastruktūra)
- Ryšių tinklų linijos (su MD susijusi infrastruktūra)
- Žemės sklypų ribos

Žemės sklypų teritorijos, kurioms nustatomos arba tiklinamos MD, elektros ar ryšių apsaugos zonos, unikalūs numeris, ribos, jų matavimo tipai:

- 0000-0000-0000 Kadastriniai matavimai (Lietuvos koordinatų sistema (LKS-94))
- 0000-0000-0000 Preliminarūs matavimai
- IVŽ** Laisvos valstybinės žemės (VŽ) teritorijos, kuriose nustatomos MD ar elektros tinklų apsaugos zonos, ribos ir eilės numeris
- Planu nustatomos MD ir naftotiekių (produktotiekių) apsaugos zonos (III skyrius, penktasis skirsnis) (kodas 107)*
- Esamos, bet planu tiklinamos MD ir naftotiekių (produktotiekių) apsaugos zonos (III skyrius, penktasis skirsnis) (kodas 107)*
- Esamos ir įregistruotos MD ir naftotiekių (produktotiekių) apsaugos zonos (III skyrius, penktasis skirsnis) (kodas 107)*
- Planu nustatomos elektros tinklų apsaugos zonos (III skyrius, ketvirtasis skirsnis) (kodas 106) (su MD susijusi infrastruktūra)**
- Planu nustatomos elektroninių ryšių tinklų infrastruktūros apsaugos zonos (II skyrius, vienuoliktasis skirsnis) (kodas 101) (su MD susijusi infrastruktūra)**

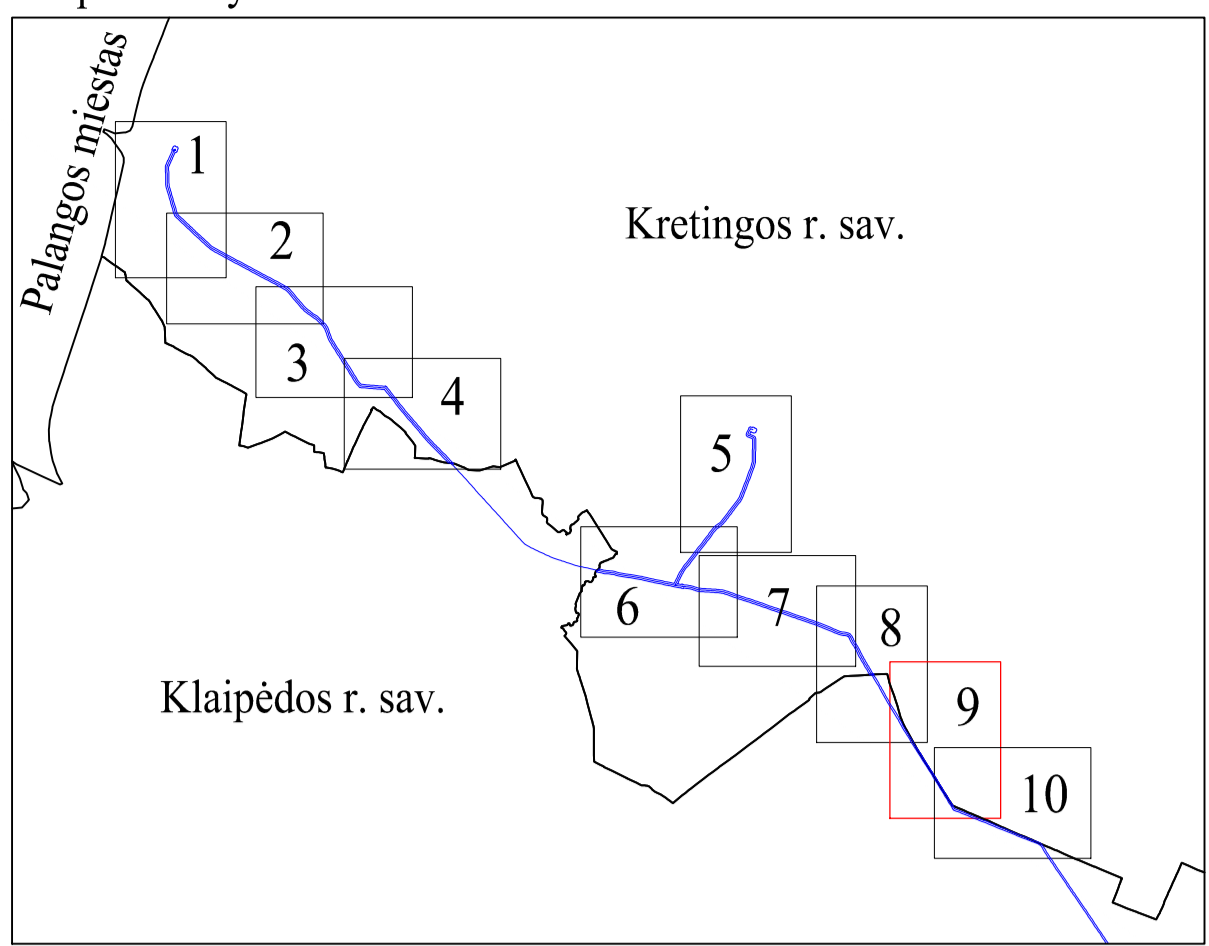


Pastabos:
* - vadovaujantis LR specialiąja žemės naudojimo šlypių įstatymo 27 str. 3) MD vamzdžio apsaugos zona - ilgači vamzdžio linijos esanti žemės juosta, kurios ribos yra 25 metrai abiejose nuo vamzdžio linijos, visiškos juostos esanti esanti, po šia juosta esanti žemė bei vanduo visiškos juostos ir po šia, šilkinę MD įrenginių ir statinių (stelių, uždarymo įtaisų, valymo ir diagnostinio įtaisų paleidimo ir priėmimo kamertų, slėgio ribojimo mazgų) apsaugos zona - žemės juosta, kurios ribos yra 25 metrai abiejose nuo teritorijos, kurioje yra šie įrenginiai ir statiniai aptvėrimai, visiškos juostos esanti esanti ir žemė po šia juosta;
** - vadovaujantis LR specialiąja žemės naudojimo šlypių įstatymo 24 str. 1) ir 2) joje pastraipsniu žemės įtampos požeminės elektros linijos;
*** - vadovaujantis LR specialiąja žemės naudojimo šlypių įstatymo 45 str. 1) joje pastraipsniu šilkinę liniją, vanduo visiškos ir žemė po šia juosta.

Projekto Nr.				Kretingos rajono savivaldybės teritorijoje esančių magistralinių dujotiekių ir susijusios infrastruktūros apsaugos zonų planas	
Paraišius	Vardas Pavardė	Kvalifikacijos paž. Nr.	Pasirašas	Data	Lapų skaičius: 10 Lapo nr.: 8
				2022-05-15	M 1:2000
					A.V.

Kretingos rajono savivaldybės teritorijoje esančių magistralinių dujotiekių ir susijusios infrastruktūros apsaugos zonų planas
M 1:2000

Lapo išdėstymo schema



Lietuvos Respublikos teritorijos M1:10000 skaitmeninis rastinis ortofotografinis žemėlapis ORT10LT Nacionalinė žemės tarnyba prie ŽŪM, 2018-2020 VI Registrų centras. Žemės sklypų ribos, 2021

Sutartiniai ženklai:

- Anodinis žemėlapis
- KAS** • Katodinės apsaugos stotis
- KMK** □ Kontrolės ir matavimo kolonėlė (toliau - KMK) ir jos apsaugos zona (1 m atstumu nuo KMK centro)**
- KMK** □ Suprojektuota KMK ir jos apsaugos zona (1 m atstumu nuo KMK centro)**
- DSS** △ Dujų skirstymo stotis
- Savivaldybės ribos
- Magistralinis dujotiekis (toliau - MD)
- Vėdinimo vamzdis
- Prapūtimo vamzdis
- Teritorijos, kuriose yra MD įrenginių ir statinių (stiebių, uždarymo įtaisų, valymo ir diagnostavimo įtaisų paleidimo ir priėmimo kamertų, šilumos ribojimo mazgų), aptvertimas
- Žemės įtampos požeminės elektros linijos (su MD susijusi infrastruktūra)
- Įžeminimo juosta (su MD susijusi infrastruktūra)
- Ryšių tinklų linijos (su MD susijusi infrastruktūra)
- Žemės sklypų ribos

Žemės sklypų teritorijos, kurioms nustatomos arba tikslinamos MD, elektros ar ryšių apsaugos zonos, unikalus numeris, ribos, jų matavimo tipas:

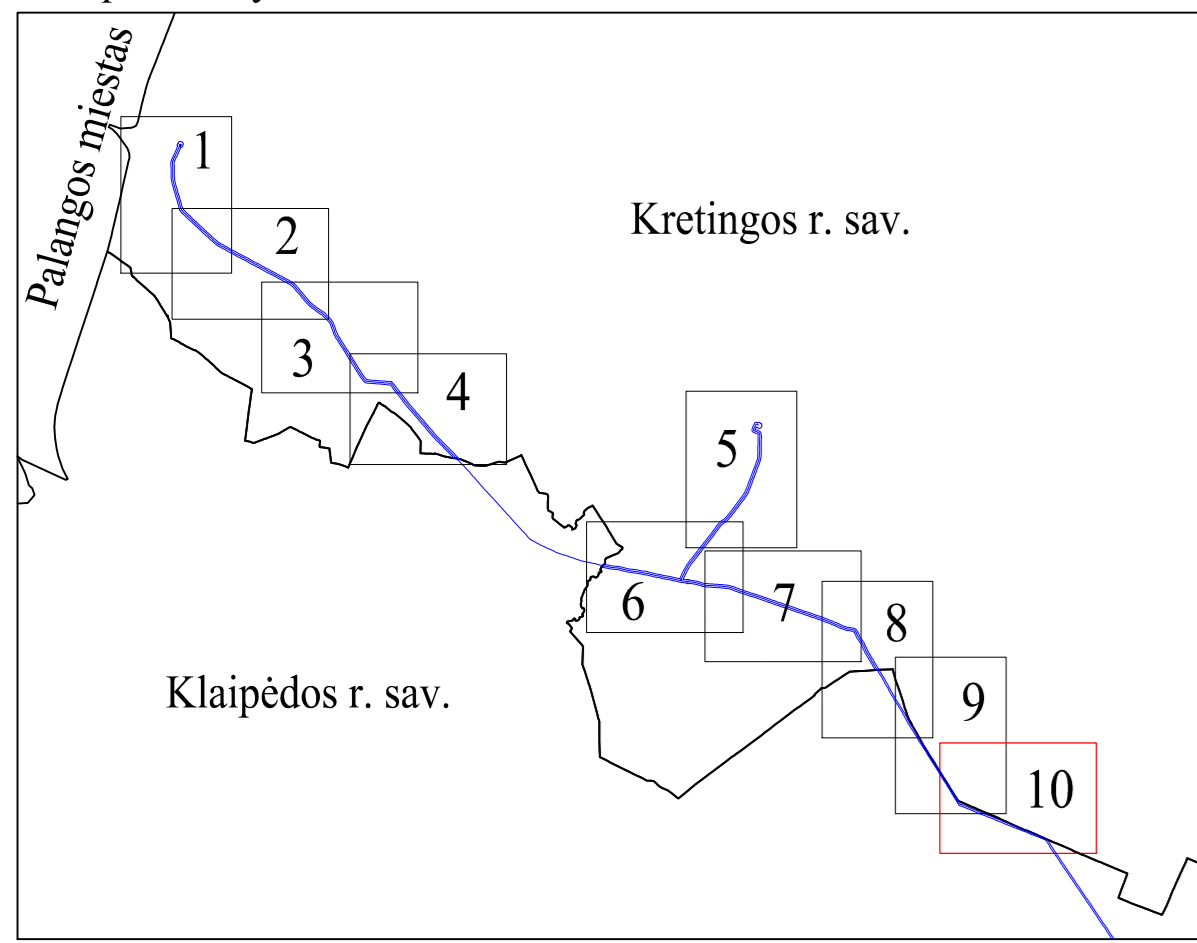
- 0000-0000-0000 Kadastriiniai matavimai (Lietuvos koordinatų sistema (LKS-94))
- 0000-0000-0000 Preliminariji matavimai
- IVŽ Laisvos valstybinės žemės (VŽ) teritorijos, kuriose nustatomos MD ar elektros tinklų apsaugos zonos, ribos ir eilės numeris
- Planu nustatomos MD ir naftotiekių (produktotiekių) apsaugos zonos (III skyrius, penktasis skirsnis) (kodas 107)*
- Esamos, bet planu tikslinamos MD ir naftotiekių (produktotiekių) apsaugos zonos (III skyrius, penktasis skirsnis) (kodas 107)*
- Esamos ir įregistruotos MD ir naftotiekių (produktotiekių) apsaugos zonos (III skyrius, penktasis skirsnis) (kodas 107)*
- Planu nustatomos elektros tinklų apsaugos zonos (III skyrius, ketvirtasis skirsnis) (kodas 106) (su MD susijusi infrastruktūra)**
- Planu nustatomos elektroninių ryšių tinklų infrastruktūros apsaugos zonos (II skyrius, vienuoliktasis skirsnis) (kodas 101) (su MD susijusi infrastruktūra)**

Paaiškinimas:
* - vadovaujantis LR specialiąja žemės naudojimo sąlygų įstatymo 27 str. 3) MD vamzdžio apsaugos zona - ilgači vamzdžio linijos esanti žemės juosta, kurios ribos yra po 25 metrais į abi puses nuo vamzdžio ašies, visi šios juostos esantiems objektams, po šia juosta esanti žemė bei vandens virš lovos juosta ir joje, išilginiai MD įrenginių ir statinių (stiebių, uždarymo įtaisų, valymo ir diagnostavimo įtaisų paleidimo ir priėmimo kamertų, šilumos ribojimo mazgų) apsaugos zona - žemės juosta, kurios ribos yra 25 metrai atstumu aplink teritoriją, kurioje yra šie įrenginiai ir statiniai atskirai, visi šios juostos esantiems objektams ir žeme po šia juosta.
** - vadovaujantis LR specialiąja žemės naudojimo sąlygų įstatymo 24 str. 1) į abi puses nuo žemės įtampos požeminės elektros linijų.
*** - vadovaujantis LR specialiąja žemės naudojimo sąlygų įstatymo 45 str. 1) į abi puses nuo šių laidinųjų linijų, vandens virš lovos ir žeme po šia juosta.

Planavimo Nr.					Kretingos rajono savivaldybės teritorijoje esančių magistralinių dujotiekių ir susijusios infrastruktūros apsaugos zonų planas
Planavimo Vardas Pavardė	Kvalifikacijos pat. Nr.	Paras	Data	Lapų skaičius: 10	Lapų nr.: 9
			2022-05-15		M 1:2000
					A.V.

Kretingos rajono savivaldybės teritorijoje esančių magistralinių dujotiekių ir susijusios infrastruktūros apsaugos zonų planas
M 1:2000

Lapo išdėstymo schema



Lietuvos Respublikos teritorijos M1:10000 skaitmeninis ortofotografinis žemėlapis ORTILYT Nacionaliniai žemės tarnybos ŽEM, 2016-2020 VI "Registru centras" žemės sklypų ribos, 2021

Sutartiniai ženklai:

- Anodinis žemiklis
- KAS** Katodinės apsaugos stotis
- KMK** Kontrolės ir matavimo kolonėlė (toliau - KMK) ir jos apsaugos zona (1 m atstumu nuo KMK centro)**
- KMK** Suprojektuota KMK ir jos apsaugos zona (1 m atstumu nuo KMK centro)**
- DSS** Dujų skirstymo stotis
- Savivaldybių ribos
- Magistralinis dujotiekis (toliau - MD)
- Vėdinimo vamzdis
- Prapūtimo vamzdis
- Teritorijos, kuriose yra MD įrenginių ir statinių (stelių, uždarymo įtaisų, valymo ir diagnozavimo įtaisų paleidimo ir priėmimo kamertių, slėgio ribojimo mažu), aptvertimas
- Žemos įtampos požeminės elektros linijos (su MD susijusi infrastruktūra)
- Žeminimo juosta (su MD susijusi infrastruktūra)
- Rysių tinklų linijos (su MD susijusi infrastruktūra)
- Žemės sklypų ribos
- Žemės sklypų teritorijos, kurioms nustatomos arba tikslinamos MD, elektros ar ryšių apsaugos zonos, unikalus numeris, ribos, jų matavimo tipai:
 - 0000-0000-0000 Kadastriiniai matavimai (Lietuvos koordinatų sistema (LKS-94))
 - 0000-0000-0000 Preliminariūs matavimai
 - IVŽ** Lietuvos valstybinės žemės (VŽ) teritorijos, kuriose nustatomos MD ar elektros tinklų apsaugos zonos, ribos ir eilės numeris
 - Planu nustatomos MD ir naftotiekių (produktotiekių) apsaugos zonos (III skyrius, penktasis skirsnis) (kodas 107)*
 - Esamos, bet planu tikslinamos MD ir naftotiekių (produktotiekių) apsaugos zonos (III skyrius, penktasis skirsnis) (kodas 107)*
 - Esamos ir įregistruotos MD ir naftotiekių (produktotiekių) apsaugos zonos (III skyrius, penktasis skirsnis) (kodas 107)*
 - Planu nustatomos elektros tinklų apsaugos zonos (III skyrius, ketvirtasis skirsnis) (kodas 106) (su MD susijusi infrastruktūra)**
 - Planu nustatomos elektroninių ryšių tinklų elektroninių ryšių infrastruktūros apsaugos zonos (III skyrius, vienuoliktasis skirsnis) (kodas 101) (su MD susijusi infrastruktūra)***

Paštelis:
* vadovaujantis LR specialiąja žemės matavimo sąlyga patvirtinta 27 str. 4) MD vamzdžio apsaugos zona – šilgų vamzdžio traukos esanti žemės juosta, kuriuo ribos yra po 25 metrais į abiejus pusių nuo vamzdžio ašies, jei šios juostos esanti ore arba, jei šia juosta esanti žemės bei vandens, tai šios juostos ir po 10 tūkst. MD įrenginių ir statinių įtaisų uždarymo įtaisų, valymo ir diagnozavimo įtaisų paleidimo ir priėmimo kamertių, slėgio ribojimo mažu apsaugos zona – žemės juosta, kurios ribos yra 25 metrai šalinimo įtaisų teritorijos, kurių yra šie įrenginiai ar statiniai apyvartin, tūkstančių juostos esanti ore arba ir žemės po šia juosta.
** vadovaujantis LR specialiąja žemės matavimo sąlyga patvirtinta 24 str. 4) 1) ir 2) punktų nuostata žemės įtampos požeminių elektros linijų.
*** vadovaujantis LR specialiąja žemės matavimo sąlyga patvirtinta 45 str. 1) ir 2) punktų nuostata žemės linijų, vanduo yra jos ir žemės po šia juosta.

Paraišius Nr:		Kretingos rajono savivaldybės teritorijoje esančių magistralinių dujotiekių ir susijusios infrastruktūros apsaugos zonų planas					
		Laidis:	1	Lapų skaičius:	10	Lapų nr.:	10
Paviršius	Vardas Pavardė	Kvalifikacijos paž. Nr.	Parašas	Data	2022-05-15		A.V.