



LIETUVOS RESPUBLIKOS ENERGETIKOS MINISTRAS

ĮSAKYMAS DĖL BIRŽŲ RAJONO SAVIVALDYBĖS TERITORIJOJE ESANČIŲ MAGISTRALINIŲ DUJOTIEKIŲ IR SUSIJUSIOS INFRASTRUKTŪROS APSAUGOS ZONŲ PLANO PATVIRTINIMO

2022 m. liepos 18 d. Nr. 1-231
Vilnius

Vadovaudamasis Lietuvos Respublikos specialiųjų žemės naudojimo sąlygų įstatymo 6 straipsnio 1 dalies 6 punktu, 8 straipsnio 2 dalimi, 141 straipsnio 3 dalimi, Lietuvos Respublikos Vyriausybės 2019 m. gruodžio 11 d. nutarimo Nr. 1248 „Dėl Lietuvos Respublikos specialiųjų žemės naudojimo sąlygų įstatymo įgyvendinimo“ 2.3 papunkčiu, Elektros tinklų, magistralinių dujotiekių ir naftotiekių (produktotiekių), skirstomųjų dujotiekių, šilumos perdavimo tinklų apsaugos zonų, magistralinių dujotiekių vietovės klasių teritorijų planų rengimo (nerengiant teritorijų planavimo dokumento ar žemės valdos projekto) ir tvirtinimo tvarkos aprašo, patvirtinto Lietuvos Respublikos energetikos ministro 2020 m. spalio 13 d. įsakymu Nr. 1-339 „Dėl Elektros tinklų, magistralinių dujotiekių ir naftotiekių (produktotiekių), skirstomųjų dujotiekių, šilumos perdavimo tinklų apsaugos zonų, magistralinių dujotiekių vietovės klasių teritorijų planų rengimo (nerengiant teritorijų planavimo dokumento ar žemės valdos projekto) ir tvirtinimo tvarkos aprašo patvirtinimo“, 18 punktu ir atsižvelgdamas į UAB „Atamis“, atstovaujančios AB „Amber Grid“ pagal 2022 m. vasario 21 d. įgaliojimą Nr. 9-21, 2022 m. birželio 1 d. prašymą Nr. S-22 / 444 „Prašymas organizuoti plano patvirtinimą“:

1. T v i r t i n u Biržų rajono savivaldybės teritorijoje esančių magistralinių dujotiekių ir susijusios infrastruktūros apsaugos zonų planą (pridedama).

2. N u s t a t a u, kad šis įsakymas ir Biržų rajono savivaldybės teritorijoje esančių magistralinių dujotiekių ir susijusios infrastruktūros apsaugos zonų planas skelbiami AB „Amber Grid“ interneto svetainėje www.ambergrid.lt.

Energetikos ministras


Dainius Kreivys






Užsakovas	AB „Amber Grid“ Laisvės pr. 10, Vilnius LT-04215
Projekto pavadinimas	Biržų rajono savivaldybės teritorijoje esančių magistralinių dujotiekių ir susijusios infrastruktūros apsaugos zonų plano aiškinamasis raštas
Projekto numeris	AT-22T-1872
Išleidimo data	2022

UAB „ATAMIS“	TERITORIJŲ PLANAVIMO PADALINIO VADOVĖ PROJEKTO DALIES VADOVĖ	ELEONORA GRABLEVSKIENĖ Atestato Nr. TVP 0081 ASTA ANIKĖNIENĖ Kvalifikacijos pažymėjimo Nr. 2M-M-2020	
---------------------	---	--	--

Plano rengėjai:

	<p>UAB „Atamis“ Žirmūnų g. 139-319, LT 09120 Vilnius Įm. kodas 300564438</p> <p><i>Projekto dalies vadovė</i> <i>Asta Anikėnienė</i> <i>El. paštas: a.anikeniene@atamis.lt</i> <i>Tel.: +370 614 32520</i></p>
---	---

Teritorijų planavimo dokumentą parengusių specialistų sąrašas:

Eil. Nr.	Pareigos	Vardas Pavardė	Parašas
1.	PV	Žilvinas Grabauskas	
2.	PDV	Asta Anikėnienė	
3.	PDV	Eleonora Grablevskienė	

TURINYS

ĮVADAS	4
1. PLANO RENGIMAS	6
2. PLANO VIEŠINIMO IR TVIRTINIMO PROCEDŪROS	17
1 PRIEDAS	19
1 lentelė. Biržų rajono savivaldybės teritorijoje esančių magistralinių dujotiekių ir susijusios infrastruktūros apsaugos zonų plano suvestiniai duomenys.....	20
2 lentelė. Laisvos valstybinės žemės teritorijos, kuriose nustatomos MD ar elektros tinklų apsaugos zonos	33
2 PRIEDAS	36
1 lentelė. Žemės sklypų, kurie patenka į Plane nustatomas magistralinių dujotiekių ir susijusios infrastruktūros apsaugos zonas, duomenys	37
GRAFINĖ DALIS	43

IVADAS

Plano pavadinimas – Biržų rajono savivaldybės teritorijoje esančių magistralinių dujotiekių ir susijusios infrastruktūros apsaugos zonų planas (toliau – **Planas**).

Plano objektas:

1. magistralinio dujotiekio vamzdynas, kurio unikalus Nr. 4400-4851-8482 (statybos pabaigos metai 1994, rekonstravimo pabaigos metai 2021);

2. dujų skirstymo stotis, kurios unikalus Nr. 3698-8003-0017 (statybos pradžios metai 1988, rekonstravimo pabaigos metai 2009);

3. naujai įrengiamos (projektinės) kontrolės matavimų kolonėlės (magistralinių dujotiekių elektrocheminės apsaugos nuo korozijos sistemos rekonstravimo projektas (projekto Nr. 2011-47) 2012 metai. Ruožas Nr.8. magistralinis dujotiekis Panevėžys – Vilnius ir magistralinis dujotiekis Ivacevičiai – Vilnius – Ryga su atšakomis – naujai įrengiamos (projektinės) 5 kontrolės matavimų kolonėlės.

4. kita susijusi infrastruktūra (elektros tinklai (įskaitant katodinės apsaugos) (toliau – **susijusi infrastruktūra**).

Plano teritorija – Planas rengiamas magistralinių dujotiekių (toliau bendrai – **MD**) ir susijusios infrastruktūros objektams, esantiems Biržų r. savivaldybės Širvėnos, Pabiržės seniūnijų teritorijose.

Plano iniciatorius – AB „Amber Grid“, Laisvės pr. 10, Vilnius LT-04215, tel. +370 5 236 0855, el. paštas info@ambergrid.lt, interneto svetainė <https://www.ambergrid.lt>). Už šio plano sprendinių rengimo vykdymą atsakingas asmuo – vyresnioji inžinierė Rūta Bastikaitienė, tel. +370 640 42 750, el. paštas r.bastikaitiene@ambergrid.lt.

Plano rengėjas – UAB „Atamis“, juridinio asmens kodas 300564438, Žirmūnų g. 139 A, LT-09120 Vilnius, interneto svetainės adresas www.atamis.lt, atsakingas asmuo – Projekto dalies vadovė Asta Anikėnienė (kvalifikacijos pažymėjimas Nr. 2M-M-2020, išduotas Nacionalinės žemės tarnybos prie Žemės ūkio ministerijos direktoriaus 2014 m. balandžio 17 d. įsakymu Nr. 1P-(1.3.)-151), tel. +370 614 32520, el. paštas a.anikeniene@atamis.lt.

Plano rengimo pagrindas – AB „Amber Grid“ ir UAB „Atamis“ 2022 m. sausio 3 d. paslaugų pirkimo – pardavimo sutartis Nr. 553093(3)/AT-22T-1872.

Plano tikslas – parengti Biržų rajono savivaldybės teritorijoje esančių MD ir susijusios infrastruktūros apsaugos zonų planą (nerengiant teritorijų planavimo dokumento ar žemės valdos projekto).

Plano rengėjas yra atsakingas už tinkamą apsaugos zonų nurodymą ir šių apsaugos zonų pažymėjimą plane.

Teisinis pagrindas. Planas rengiamas vadovaujantis:

1. Lietuvos Respublikos (toliau – **LR**) specialiųjų žemės naudojimo sąlygų įstatymu (toliau – **SŽNS įstatymas**);
2. LR žemės įstatymu;
3. LR miškų įstatymu;
4. LR nekilnojamojo turto kadastro įstatymu;
5. LR nekilnojamojo turto kadastro nuostatais (toliau – **Nekilnojamojo turto kadastro nuostatai**);
6. LR nekilnojamojo turto registro įstatymu;
7. LR nekilnojamojo turto registro nuostatais;
8. LR energetikos ministro 2020 m. spalio 13 d. įsakymu Nr. 1-339 patvirtintu Elektros tinklų, magistralinių dujotiekių ir naftotiekių (produktotiekių), skirstomųjų dujotiekių, šilumos perdavimo tinklų apsaugos zonų, magistralinių dujotiekių vietovės klasių teritorijų planų rengimo (nerengiant teritorijų planavimo dokumento ar žemės valdos projekto) ir tvirtinimo tvarkos aprašu (toliau – **Tvarkos aprašas**);
9. LR Vyriausybės 2020 m. balandžio 1 d. nutarimu Nr. 339 patvirtinta Kompensacijos dėl specialiųjų žemės naudojimo sąlygų taikymo LR specialiųjų žemės naudojimo sąlygų įstatyme nurodytose teritorijose, nustatytose tenkinant viešąjį interesą, apskaičiavimo ir išmokėjimo metodika (toliau – **Metodika**);
10. LR žemės ūkio ministro 2019 m. gruodžio 16 d. įsakymu Nr. 3D-700 „Dėl Teritorijų, kuriose taikomos specialiosios žemės naudojimo sąlygos, erdvinių duomenų rinkinio specifikacijos patvirtinimo“ (toliau – **Specifikacija**);
11. kitais teisės aktų reikalavimais.

1. PLANO RENGIMAS

Remiantis Tvarkos aprašo 2 punkto nuostatomis, Planas rengiamas ir objektų apsaugos zonos jame nustatomos nerengiant teritorijų planavimo dokumento ar žemės valdos projekto tenkinant viešąjį interesą pagal SŽNS įstatymo 7 straipsnio 3 dalį, kai žemės savininkų ir/ar valstybinės bei savivaldybių žemės patikėtinių sutikimai neprivalomai ir objektų apsaugos zonos nustatomos MD bei susijusiai infrastruktūrai. Vadovaujantis Tvarkos aprašo 4 punkto nuostatomis, rengiamas vienas Planas tarpusavyje susijusiems skirtingų rūšių objektams, kadangi plano iniciatorius yra tas pats asmuo.

Šiuo planu MD vietovės klasių teritorijos nėra nustatomos. Šių teritorijų nustatymui bus rengiamas atskiras planas.

Plano iniciatorius – Lietuvos gamtinių dujų perdavimo sistemos operatorius, atsakingas už gamtinių dujų perdavimą (transportavimą aukšto slėgio vamzdynais) sistemos naudotojams, gamtinių dujų infrastruktūros eksploatavimą, priežiūrą ir plėtojimą, veikiantis pagal Valstybinės energetikos reguliavimo tarybos 2015-04-10 išduotą gamtinių dujų perdavimo veiklos licenciją Nr. L2-3 (GDP). Vadovaujantis SŽNS įstatymo nuostatomis, turi pareigą atlikti žymas, registruoti MD ir susijusios infrastruktūros objektų, įrengtų iki SŽNS įstatymo įsigaliojimo dienos, apsaugos zonas Nekilnojamojo turto registre (toliau – NTR) ir Nekilnojamojo turto kadastre (toliau – NTK). Planas rengiamas Plano iniciatoriaus sprendimu.

Į Plano sprendinius neįtraukiami kitų MD įrenginių ir statinių (stočių, uždarymo įtaisų, valymo ir diagnostavimo įtaisų paleidimo ir priėmimo kamerų, išskyrus katodinius apsaugos įrenginius) aptvertose vidinėse teritorijose esantys Plano iniciatoriui priklausantys objektai, kai visas šių teritorijų užimamas plotas yra Plano iniciatoriui priklausančiuose ar naudojamuose žemės sklypuose. Atitinkamai Plano sprendiniais netikslinamos šiai su MD susijusiai infrastruktūrai (elektros įžeminimo linijoms, apšvietimo tinklams ir kt.) nustatytos teritorijos, kuriose taikomos specialiosios žemės naudojimo sąlygos.

Vadovaujantis Tvarkos aprašo 8 punkto nuostatomis, Planas parengtas, naudojant šiuos aktualius duomenis:

Plano iniciatoriaus pateiktą aktualią MD ir susijusios infrastruktūros objektų faktinės padėties grafinių duomenų informaciją (MD ir susijusios infrastruktūros objektai Plano brėžinyje žymimi vadovaujantis Tvarkos aprašo reikalavimuose nurodytu iki 0,5 m tikslumu, o projektiniai iki 1 m

tikslumu). Vėdinimo vamzdžiui nėra taikoma MD ir naftotiekių (produktotiekių) apsaugos zona, jis vaizduojamas tik informaciniais tikslais.

- NTR ir NTK duomenis (2022.03.22), VĮ Registrų centras;
- 2022 metų Lietuvos Respublikos Georeferencinio pagrindo kadastro erdvinių duomenų rinkinį GRPK;
- specialiųjų žemės naudojimo sąlygų erdvinių duomenų rinkinį (SŽNS DR10LT);
- 2018-2020 metų LR teritorijos M 1:10 000 skaitmeninį rastrinį ortofotografinį žemėlapią ORT10LT;
- LR miškų valstybės kadastro duomenis (2022.01.13), Valstybinė miškų tarnyba;
- LR saugomų teritorijų valstybės kadastro duomenis (2022.01.13), Valstybinė saugomų teritorijų tarnyba prie Aplinkos ministerijos;
- Kultūros vertybių registro duomenis (2022.01.13), Kultūros paveldo departamentas;
- AB „Energetikos skirstymo operatorius“ pateiktus duomenis (2022-01-27) (Plane AB „Energijos skirstymo operatorius“ pateikti duomenys vaizduojami informaciniais tikslais);
- LITGRID AB pateiktus duomenis (2022-01-18) (Plane LITGRID AB pateikti duomenys vaizduojami informaciniais tikslais);
- VšĮ „Plačiajuostis internetas“ pateiktus duomenis (2022-01-05) (Plane VšĮ „Plačiajuostis internetas“ pateikti duomenys vaizduojami informaciniais tikslais);
- Telia Lietuva, AB pateiktus duomenis (2022-02-01) (Plane Telia Lietuva, AB pateikti duomenys vaizduojami informaciniais tikslais).

Plane MD ir susijusios infrastruktūros objektai atvaizduoti sutartiniais ženklais, kurie reglamentuoti techninių reikalavimų reglamento GKTR 2.11.03:2014 „Topografinių erdvinių objektų rinkinys ir topografinių erdvinių objektų sutartiniai ženklai“ 1 priedo IV skyriuje. Jei šiame nurodytame teisės akte nėra susijusios infrastruktūros objektams atvaizduoti nustatytų sutartinių ženklų, Plane tokie objektai pažymėti su Plano iniciatoriumi suderintais sutartiniais ženklais.

Plano erdvinių duomenų rinkinys sudarytas vadovaujantis Specifikacija.

Planu nustatomų MD ir susijusios infrastruktūros apsaugos zonų pločiai atitinka SŽNS įstatyme nustatytus atitinkamus dydžius:

1. Vadovaujantis SŽNS įstatymo III skyriaus penktojo skirsnio nuostatomis, magistralinių dujotiekių ir naftotiekių (produktotiekių) apsaugos zonos (kodas 107*) dydžiai ir jose taikomos specialiosios žemės naudojimo sąlygos:

1.1) MD ir naftotiekių (produktotiekių) vamzdyno apsaugos zona – išilgai vamzdyno trasos esanti žemės juosta, kurios ribos yra po 25 metrus į abi puses nuo vamzdyno ašies, virš šios juostos esanti oro erdvė, po šia juosta esanti žemė bei vanduo virš šio juostos ir po ją;

1.2) Kitų MD ir naftotiekių (produktotiekių) įrenginių ir statinių (stočių, uždarymo įtaisų, valymo ir diagnostavimo įtaisų paleidimo ir priėmimo kamerų, slėgio ribojimo mazgų) apsaugos zona – žemės juosta, kurios ribos yra 25 metrų atstumu aplink teritorijos, kurioje yra šie įrenginiai ar statiniai, aptvėrimą, virš šios juostos esanti oro erdvė ir žemė po šia juosta.

* Pastaba: Kodas, nustatytas 2019 m. gruodžio 16 d. VĮ „Registru centras“ generalinio direktoriaus įsakymu Nr. VE-633 (1.3 E) patvirtintame Teritorijų, kuriose taikomos specialiosios žemės naudojimo sąlygos, klasifikatoriuje.

Plane nustatomos MD apsaugos zonos ribose vadovaujantis SŽNS įstatymo 28 straipsniu taikomos šios specialiosios žemės naudojimo sąlygos:

MD apsaugos zonose draudžiama:

- 1) statyti pastatus, išskyrus SŽNS įstatymo 28 straipsnio 2 dalies 2 punkte nurodytus atvejus;
- 2) statyti ir (ar) įrengti sporto, žaidimų aikšteles, stadionus, turgavietes, lauko teatrus ir kitus viešam susibūrimui skirtus inžinerinius statinius ir įrenginius;
- 3) statyti ir (ar) įrengti degalines, pavojingų medžiagų talpyklas, saugyklas ir sąvartynus;
- 4) statyti ir (ar) įrengti visų rūšių transporto priemonių ir (ar) mechanizmų sustojimo vietas, stovėjimo ir saugojimo aikšteles, taip pat tiesti kelius ir geležinkelių kelius išilgai vamzdyno trasos, išskyrus SŽNS įstatymo 28 straipsnio 2 dalies 4 punkte nurodytus atvejus;
- 5) įrengti turistines stovyklavietes, taip pat statyti ir (ar) įrengti bei laikyti vagonėlius, kilnojamuosius namelius, kemperius, palapines ir medžioklės bokštelius;
- 6) 3 metrų atstumu į abi puses nuo vamzdyno išorinės sienelės lygiagrečiai su MD vamzdynu tiesti kitus inžinerinius tinklus, išskyrus SŽNS įstatymo 28 straipsnio 2 dalies 5 punkte nurodytus atvejus;
- 7) 6 metrų atstumu į abi puses nuo vamzdyno ašies, taip pat 6 metrų atstumu aplink talpyklą

kondensatui laikyti ir dujoms iš jo pašalinti ir (arba) SŽNS įstatymo 27 straipsnio 3 dalyje nurodytų kitų MD įrenginių aptvėrimą sodinti ir auginti želdinius (išskyrus žolinius augalus), įveisti miškus, parkus, medelynus, pramoninius sodus;

8) sandėliuoti bet kokias medžiagas (išskyrus pašarus, energetikos ministro nustatyta tvarka gavus MD savininko ar valdytojo pritarimą ir medžiagas, skirtas MD statybos darbams). Šis reikalavimas negalioja MD, įgilintų ne mažiau kaip 20 metrų nuo vandens telkinio dugno, apsaugos zonose;

9) pilti druskas (išskyrus atvejus, kai druska barstomi keliai), chemines medžiagas, kurios gali pakenkti MD, atliekas;

10) gadinti, užtvirti ar užversti kelius, skirtus privažiuoti prie MD;

11) naudoti ugnį ir atlikti ugnies darbus, įrengti ir naudoti laužavietes, kepsnines, turistines virykles, laikinas lauko pirtis ir kitus atvirus arba uždarus ugnies šaltinius, taip pat bet kokius aukštos temperatūros, galinčius sukelti ugnį, įrenginius, išskyrus SŽNS įstatymo 28 straipsnio 2 dalies 15 punkte nurodytą atvejį;

12) ardyti vamzdyno pakrančių tvirtinimus, vandens pralaidas, žemės ir kitus įrenginius, saugančius MD nuo pažeidimų;

13) organizuoti renginius, susijusius su žmonių susibūrimu;

14) nuleisti inkarus, plaukti su nuleistais inkarais ir kitais vandens telkinių dugną siekiančiais įrankiais. Šis reikalavimas negalioja MD, įgilintų ne mažiau kaip 20 metrų nuo vandens telkinio dugno, apsaugos zonose;

15) sustoti visų rūšių transporto priemonėms ir (ar) mechanizmams MD apsaugos zonų susikirtimuose su valstybinės reikšmės keliais, išvažinėti žemę, suformuojant vėžes (provėžas), važiuoti esamomis vėžėmis (provėžomis) bet kokiomis transporto priemonėmis ir jų junginiais. Šis reikalavimas netaikomas, kai MD savininkas ar valdytojas atlieka MD eksploatacijos, remonto ar statybos darbus ir kai priešgaisrinės gelbėjimo pajėgos atlieka gaisrų gesinimo ar kitus žmonių paieškos ir gelbėjimo darbus arba pasirengimą šiems darbams;

16) medžiojant naudoti šaunamuosius ginklus, kai MD trasa eina virš žemės paviršiaus ir (ar) yra įrengta perpumpavimo stotis.

Pagal SŽNS įstatymo 28 straipsnio 2 dalį, negavus MD savininko ar valdytojo pritarimo (derinimo) projektui ar numatomi veiklai, MD apsaugos zonose draudžiama:

- 1) statyti statinius ir (ar) įrengti įrenginius, išskyrus statinius ir įrenginius, kurių statyba (įrengimas) draudžiama (draudžiamas) pagal SŽNS įstatymo 28 straipsnio 1 dalį;
- 2) statant valstybinio jūrų uosto infrastruktūrą ir suprastruktūrą – statyti pastatus;
- 3) rekonstruoti, griauti statinius ar išardyti įrenginius, keisti pastato (patalpos, patalpų) ar inžinerinio statinio paskirtį;
- 4) statant valstybinio jūrų uosto infrastruktūrą ir suprastruktūrą – statyti ir (ar) įrengti transporto priemonių sustojimo vietas, transporto priemonių ar kitų mechanizmų stovėjimo ir saugojimo aikštes, taip pat tiesti kelius ir geležinkelių kelius išilgai vamzdyno trasos;
- 5) 3 metrų atstumu į abi puses nuo vamzdyno išorinės sienelės lygiagrečiai su MD vamzdynu tiesti drenažo vamzdžius;
- 6) naudoti žemės gelmių išteklius ir ertmes, vykdyti vandens telkinių gilinimo ir valymo darbus;
- 7) vykdyti tiesioginius žemės gelmių geologinius tyrimus ir kitus darbus, susijusius su gręžinių, iškasų įrengimu ir grunto bandinių ėmimu;
- 8) krauti į stirtas šieną, šiaudus, šakas, medieną;
- 9) priskirti žemę mėgėjų sodo teritorijoms;
- 10) skirti žuvininkystės plotus, pramoniniu būdu žvejoti ir gaudyti vandens gyvūnus;
- 11) kapoti ir pjaustyti ledą vandenstelkiniuose;
- 12) vykdyti žemės melioravimo, drėkinimo ir sausinimo, kasybos, užtvindymo darbus;
- 13) vykdyti žemės darbus ar požeminius darbus didesniame kaip 0,3 metro gylyje;
- 14) keisti žemės paviršiaus altitudes daugiau kaip 0,3 metro (kasti gruntą arba užpilti papildomą grunto sluoksnį);
- 15) naudoti ugnį ir atlikti ugnies darbus technologiniams procesams vykdyti;
- 16) dirbti smūginiais ir (ar) vibraciją sukeliančiais mechanizmais;
- 17) vykdyti sprogdinimo darbus;
- 18) statyti ir eksploatuoti uosto infrastruktūrą ir suprastruktūrą;
- 19) kirsti ir (ar) kapoti želdinius (išskyrus žolinius augalus);

20) būti aptvertų MD įrenginių teritorijose;

21) važiuoti krovinių transporto priemonėmis, jų junginiais ir kitais mechanizmais neįrengus kelio.

MD savininkas ar valdytojas nepritaria projektui ar numatomai veiklai, jeigu SŽNS įstatymo 28 straipsnio 2 dalyje nurodyti darbai pažeis MD techninės saugos reikalavimus ir (ar) kels pavojų aplinkai, žmonių turtui, jų gyvybei ar sveikatai.

SŽNS įstatymo 28 straipsnio 1 ir 2 dalyse nurodyti draudimai netaikomi MD, kurio atžvilgiu nustatyta MD apsaugos zona, savininkui tiek, kiek tai reikalinga MD statybai, rekonstravimui, remontui, modernizavimui, naudojimui, techninei priežiūrai, eksploatavimui, apsaugai ir (ar) kitoms MD savininkui įstatymais priskirtoms funkcijoms vykdyti.

2. Vadovaujantis SŽNS įstatymo III skyriaus ketvirto skirsnio nuostatomis, elektros tinklų apsaugos zonos (kodas 106*) dydžiai ir jose taikomos specialiosios žemės naudojimosąlygos:

2.1) Požeminių kabelių linijos apsaugos zona – išilgai požeminių kabelių linijos esanti žemės juosta, kurios ribos yra po vieną metrą į abi puses nuo šios linijos, vanduo virš jos ir žemė po šia juosta.

Plane nustatomos elektros tinklų apsaugos zonos ribose vadovaujantis SŽNS įstatymo 25 straipsniu taikomos šios specialiosios žemės naudojimo sąlygos:

Elektros tinklų apsaugos zonose draudžiama:

1) statyti ir (ar) įrengti stadionus, sporto, žaidimų aikšteles, turgavietes, pavojingų medžiagų talpyklas ir saugyklas, sąvartynus, viešojo transporto stoteles;

2) statyti ir (ar) įrengti visų rūšių transporto priemonių ir (ar) mechanizmų stovėjimo ir saugojimo aikšteles oro linijų apsaugos zonose;

3) organizuoti renginius, susijusius su žmonių susibūrimu;

4) gadinti, užverti ar užversti kelius, skirtus privažiuoti prie elektros tinklų;

5) laidyti aitvarus ir skraidymo aparatų sportinius modelius, skraidyti bet kokio tipo skraidymo aparatais žemiau kaip 30 metrų virš aukščiausio oro linijos laido, išskyrus elektros tinklų naudotojų naudojamus elektros tinklų priežiūrai skirtus skraidymo aparatus;

6) naudoti ugnį ir atlikti ugnies darbus, įrengti bei naudoti laužavietes, kepsnines, turistines virykles, laikinąsias lauko pirtis ir kitus atvirus arba uždarus ugnies šaltinius, taip pat bet kokius aukštos

temperatūros, galinčius sukelti ugnį, įrenginius, išskyrus atvejį, nurodytą SŽNS įstatymo 25 straipsnio 2 dalies 8 punkte;

7) sandėliuoti bet kokias medžiagas, išskyrus skirtas elektros tinklų statybos darbams vykdyti.

2.2. Pagal SŽNS įstatymo 25 straipsnio 2 dalį, negavus elektros tinklų savininko ar valdytojo pritarimo (derinimo) projektui ar numatomai veiklai, elektros tinklų apsaugos zonose draudžiama:

1) statyti statinius ir (ar) įrengti įrenginius, išskyrus statinius ir įrenginius, kurių statyba draudžiama pagal SŽNS įstatymo 25 straipsnio 1 dalį;

2) keisti pastato (patalpos, patalpų) ar inžinerinio statinio paskirtį;

3) rekonstruoti, griauti statinius ar išardyti įrenginius;

4) įrengti gyvūnų laikymo aikšteles, vielines užtvaras ir metalines tvoras;

5) atlikti įvairius kasybos, dugno gilinimo, žemės kasimo (lyginimo), sprogdinimo, melioravimo, užtvindymo darbus;

6) sodinti, auginti arba kirsti želdinius (išskyrus krūmus ir žolinius augalus);

7) mechanizuotai laistyti žemės ūkio kultūras;

8) naudoti ugnį ir atlikti ugnies darbus technologiniams procesams vykdyti;

9) įrengti visų rūšių transporto priemonių ir kitų mechanizmų stovėjimo aikšteles požeminių kabelių linijų apsaugos zonose;

10) dirbti smūginiais ir (ar) vibraciją sukeliančiais mechanizmais požeminių kabelių linijų apsaugos zonose;

11) keisti žemės paviršiaus altitudes daugiau kaip 0,3 metro (kasti gruntą arba užpilti papildomą grunto sluoksnį) požeminių ir povandeninių kabelių linijų apsaugos zonose;

12) nuleisti inkarus, plaukti su nuleistais inkarais ir kitais dugną siekiančiais įrankiais povandeninių kabelių linijų apsaugos zonose;

13) įvažiuoti transporto priemonėms ir kitiems mechanizmom, kurių aukštis su kroviniu arba be jo yra daugiau kaip 4,5 metro nuo kelio (žemės) paviršiaus oro linijų ir oro kabelių linijų apsaugos zonoje.

2.3. Elektros tinklų savininkas ar valdytojas nepritaria projektui ar numatomai veiklai, jeigu

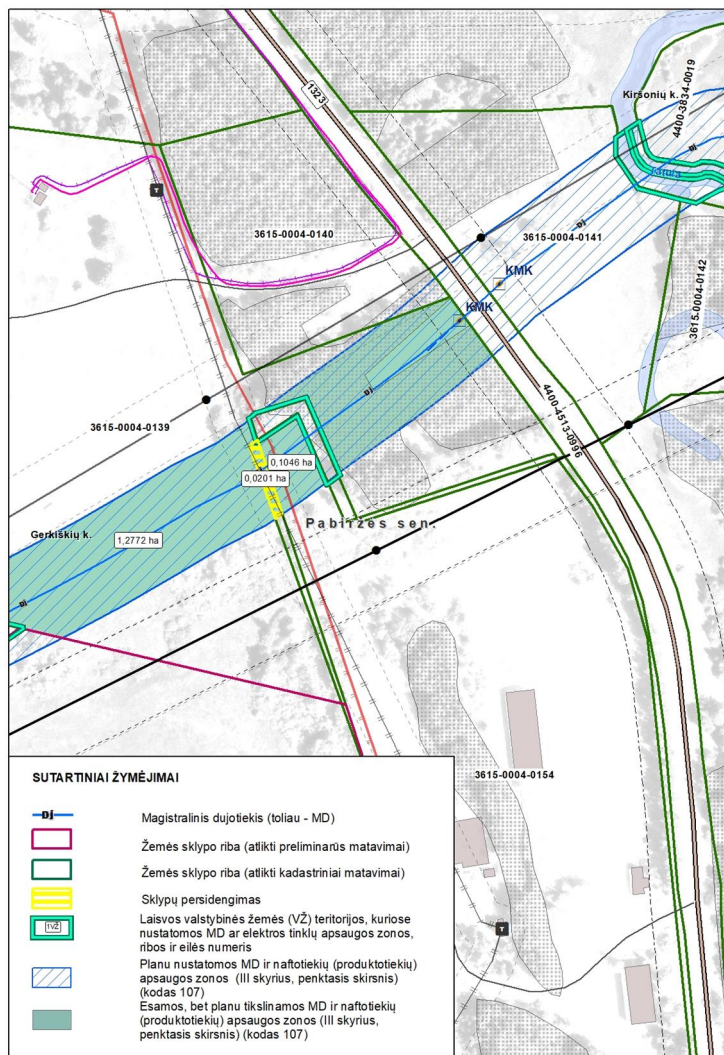
SŽNS įstatymo 25 straipsnio 2 dalyje nurodyti darbai pažeis elektros tinklų techninės saugos reikalavimus ir (ar) kels pavojų aplinkai, žmonių turtui, jų gyvybei ar sveikatai.

Rengiant Plano sprendinius atlikta žemės sklypų, kurie patenka į MD apsaugos zoną ir/ar susijusios infrastruktūros apsaugos zonas, NTR ir NTK duomenų analizė, bei surinkta informacija apie valstybės žemės plotus, kuriuose žemės sklypai nesuformuoti ir kurie patenka į minėtas apsaugos zonas. Dėl bet kokių priežasčių po Plano patvirtinimo pasikeitus NTR ir NTK įregistruotiems žemės sklypų ar į atskirus žemės sklypus nesuformuotos žemės duomenims visais atvejais (įskaitant, bet neapsiribojant: pertvarkius teritorijas, žemės sklypų ribas, suformavus naujus žemės sklypus ar patikslinus žemės sklypų ribas) Plano sprendiniais nustatytos MD apsaugos zonos ir/ar susijusios infrastruktūros apsaugos zonos taikomos visoms į jas patenkančioms teritorijoms, žemės sklypams ir į atskirus žemės sklypus nesuformuotai žemei pagal patikslintus duomenis.

Pažymėtina, kad atliekant konkretaus Nekilnojamojo turto (žemės sklypo (-ų)) kadastrinius matavimus, jei jų metu nustatomos ar tikslinamos sklypo (-ų) ribos, Planu nustatytų MD ir susijusios infrastruktūros apsaugos zonų plotai, patenkantys į tokio sklypo ribas, turi būti perskaičiuoti (vadovaujantis Nekilnojamojo turto kadastro nuostatų 12 punktu, nekilnojamųjų daiktų kadastro duomenis nustato ar tikslina LR nekilnojamojo turto kadastro įstatyme nurodyti asmenys, t. y. matininkas turintis Nacionalinės žemės tarnybos prie Žemės ūkio ministerijos išduotą kvalifikacinį pažymėjimą).

Tais atvejais, kai Plane nustatytos teritorijos, kuriose taikytinos specialiosios žemės naudojimo sąlygos – magistralinių dujotiekių ir naftotiekių (produktotiekių) apsaugos zonos, kerta žemės sklypus, kuriems formavimo metu nebuvo nekilnojamojo daikto kadastro duomenų byloje nurodytos ir įrašytos į Nekilnojamojo turto kadastrą ir Nekilnojamojo turto registrą teritorijos, žymos apie teritorijas Nekilnojamojo turto kadastre ir Nekilnojamojo turto registre bus padaromos Nacionalinei žemės tarnybai prie Žemės ūkio ministerijos Nekilnojamojo turto kadastro tvarkytojui ir Nekilnojamojo turto registro tvarkytojui pateikus pranešimus pagal Specialiųjų žemės naudojimo sąlygų įstatymo 9 straipsnio 3 dalies nuostatas.

Rengiant planą bei analizuojant Biržų rajono savivaldybės teritorijoje esančių MD ir susijusios infrastruktūros objektų apsaugos zonose patenkančius NTR ir NTK įregistruotus sklypus, identifikuota vieta, kurioje gretimybę turintys sklypai tarpusavyje persidengia, t.y. sklypo ribos kerta viena kitą. Nustatytas persidengimas tarp gretimų sklypų (unikalus Nr. 3615-0004-0139 ir unikalus Nr. 3615-0004-0154, Gerkiškių k., Pabiržės sen.) (žiūrėti 1 pav.).



1 pav. Žemės sklypų unikalus Nr. 3615-0004-0139 ir unikalus Nr. 3615-0004-0154 ribų išsidėstymas Planu nustatomų MD ir susijusios infrastruktūros apsaugos zonų atžvilgiu

Pagal pateiktus VĮ Registrų centras duomenis, žemės sklypas, kurio unikalus Nr. 3615-0004-0139 yra suformuotas remiantis kadastriniais matavimais LKS-94 metų koordinacių sistemoje ir Nekilnojamojo turto registre įregistruotas 2018-07-19. Sklypo adresas – Gerkiškių k., Pabiržės sen., Biržų raj. sav. Žemės sklypas, kurio unikalus Nr. 3615-0004-0154 yra suformuotas remiantis kadastriniais matavimais sąlyginėje koordinacių sistemoje ir Nekilnojamojo turto registre įregistruotas 2002-01-14. Sklypo adresas – Gerkiškių k., Pabiržės sen., Biržų raj. sav. Vadovaujantis Lietuvos Respublikos nekilnojamojo turto registro įstatymo 4 straipsniu bei kitais aukščiau pateiktais įstatymais, Planu nustatomos MD ir naftotiekių (produktotiekių) apsaugos zonos minėtiems sklypams nustatytos individualiai, neatsižvelgiant į persidengiančias žemės sklypų ribas. Šio Plano sprendiniais

nustatytos MD ir naftotiekių (produktotiekių) apsaugos zonos taikomos abiem sklypams. Žemės sklypui - unikalus Nr. 3615-0004-0139 – 1,2972 ha (Planu tikslinant MD ir naftotiekių (produktotiekių) apsaugos zoną). Žemės sklypui, kurio unikalus Nr. 3615-0004-0154 – 0,1247 ha (Planu tikslinant MD ir naftotiekių (produktotiekių) apsaugos zoną).

Analizuojant Biržų rajono savivaldybės teritorijoje esančių MD ir susijusios infrastruktūros objektų apsaugos zonas ir į jas patenkančių NTR įregistruotų sklypų ribas, nustatyta – sklypams (unikalūs Nr.: 4400-0157-0396, 3645-0002-0186, 4400-0405-4148, 4400-0069-2811, 4400-0684-3494) Planu taikomos apsaugos zonos plotas yra 1 kv. m. mažesnis nei NTR įregistruotas MD apsaugos zonos plotas. Vadovaujantis AB „AMBER GRID“ technikos direktoriaus potvarkiu „Dėl Lietuvos Respublikos specialiųjų žemės naudojimo sąlygų įstatymo nuostatų įgyvendinimo“ (2021 m. rugpjūčio 12 d. Nr. 5-214-11, Vilnius), nutarta, kad įvertinus MD ir (ar) Susijusios infrastruktūros faktinę padėtį, žemės sklypams Nekilnojamojo turto registre NTR įregistruotas MD apsaugos zonos plotas turi būti – **patikslinamas** tais atvejais, kai nustatoma, kad faktinis MD apsaugos zonos plotas yra didesnis nei NTR įregistruotas MD apsaugos zonos plotas; **netikslinamas** tais atvejais, kai nustatoma, kad faktinis MD apsaugos zonos plotas yra nereikšmingai mažesnis nei NTR įregistruotas MD apsaugos zonos plotas (MD apsaugos zonos plotų skirtumas pagal faktinę padėtį ir NTR duomenis yra iki 1 kv. m.) – netikslinamas. Atsižvelgiant į AB „AMBER GRID“ technikos direktoriaus patvirtintą potvarkį, sklypams (unikalūs Nr.: 4400-0157-0396, 3645-0002-0186, 4400-0405-4148, 4400-0069-2811, 4400-0684-3494) nebus tikslinamas MD apsaugos zonos plotas t.y. galios esamas NTR įregistruotas plotas. Taip pat nustatyta 7 sklypams (unikalūs Nr.: 4400-0380-5832, 4400-0069-5190, 4400-0863-9647, 3615-0004-0142, 4400-0380-0279, 4400-1020-5815, 3615-0004-0141) Planu taikomos apsaugos zonos plotas yra 1 kv. m. didesnis nei NTR įregistruotas MD apsaugos zonos plotas. Atsižvelgiant į AB „AMBER GRID“ technikos direktoriaus patvirtintą potvarkį sklypams (unikalūs Nr.: 4400-0380-5832, 4400-0069-5190, 4400-0863-9647, 3615-0004-0142, 4400-0380-0279, 4400-1020-5815, 3615-0004-0141) bus tikslinamas MD apsaugos zonos plotas.

Bendras žemės sklypų, kurie patenka į MD ir susijusios infrastruktūros apsaugos zonas nagrinėjamoje teritorijoje, skaičius – 160, valstybės žemės plotų skaičius – 31, iš jų:

- bendras žemės sklypų, kuriems **Planu nustatomos** MD ir naftotiekių (produktotiekių) apsaugos zonos (III skyrius, penktasis skirsnis) (kodas 107*), skaičius – 34, MD nustatomos apsaugos zonos bendras plotas – 16,0009 ha;

- bendras žemės sklypų, kuriems **įregistruotos, bet Planu tikslinamos** MD ir naftotiekių (produktotiekių) apsaugos zonos (III skyrius, penktasis skirsnis) (kodas 107*), skaičius –110, MD tikslinamos apsaugos zonos bendras plotas – 34,3120 ha (apsaugos zonos bendras plotas įvertinus NTR duomenų bazėje įregistruotus žemės sklypų plotus).

- bendras žemės sklypų, kuriems **nustatytos ir įregistruotos**** MD ir naftotiekių (produktotiekių) apsaugos zonos (III skyrius, penktasis skirsnis) (kodas 107*), skaičius – 16, MD nustatytos apsaugos zonos bendras plotas – 4,9943 ha;

***Pastaba – žemės sklypai, kuriems MD apsaugos zonos nustatytos ir įregistruotos Plano sprendiniuose nurodomi (žymimi) tik informaciniais tikslais.*

- bendras žemės sklypų, kuriems **Planu nustatomos** elektros tinklų apsaugos zonos (III skyrius, ketvirtasis skirsnis) (kodas 106*) skaičius – 17, nustatomos apsaugos zonos bendras plotas – 0,0088 ha;

- bendras valstybės žemės plotų, kuriems **žemės sklypai nesuformuoti ir kurie patenka į Planu nustatomas** MD ir naftotiekių (produktotiekių) apsaugos zonas (III skyrius, penktasis skirsnis) (kodas 107*), skaičius – 31, MD nustatomos apsaugos zonos bendras plotas – 10,5582 ha;

- bendras valstybės žemės plotų, kuriems **žemės sklypai nesuformuoti ir kuriems Planu nustatomos** elektros tinklų apsaugos zonos (III skyrius, ketvirtasis skirsnis) (kodas 106*) skaičius – 5, nustatomos apsaugos zonos bendras plotas – 0,0045 ha.

Konkretizuoti duomenys apie kiekvieną žemės sklypą ir žemės plotą, kuriame žemės sklypai nesuformuoti, ir kuriems reikia nustatyti, patikslinti MD ir/ar susijusios infrastruktūros apsaugos zonas, pateikiami Aiškinamojo rašto 1 priede.

2. PLANO VIEŠINIMO IR TVIRTINIMO PROCEDŪROS

Vadovaujantis Tvarkos aprašo III skirsnio nuostatomis, Plano iniciatorius, Plano rengėjui parengus Planą, kreipiasi į LR energetikos ministeriją (toliau – **EM**) pateikdamas prašymą organizuoti parengto Plano patvirtinimą (toliau – **Prašymas**). EM struktūriniam padaliniui, pagal kompetenciją atsakingam už atitinkamai kuruojamą sritį (toliau – **EM struktūrinis padalinys**), priėmus sprendimą teikti planą tvirtinimui, Planas teikiamas tvirtinti energetikos ministrui.

EM struktūrinis padalinys ne vėliau kaip kitą darbo dieną po pranešimo išsiuntimo informuojant Plano iniciatorių apie parengtą ir pateiktą tvirtinti Planą, paskelbia informaciją Energetikos ministerijos interneto svetainėje. Plano iniciatorius informaciją apie parengtą ir pateiktą tvirtinti Planą pateikia Biržų rajono savivaldybei, ir apie tai informuoja EM struktūrinį padalinį.

Planas teikiamas tvirtinti energetikos ministrui, ir patvirtinamas per 20 darbo dienų nuo Plano iniciatoriaus pranešimo, pateikto EM struktūriniam padaliniui, gavimo dienos, tačiau sprendimas tvirtinti Planą negali būti priimtas anksčiau, nei sueina 20 darbo dienų nuo Tvarkos aprašo 19.1 papunktyje nurodytos informacijos paskelbimo nurodytame papunktyje nustatyta tvarka, ir anksčiau, nei sueina 10 darbo dienų nuo Tvarkos aprašo 19.2 papunktyje nurodytos informacijos paskelbimo nurodytame papunktyje nustatyta tvarka. Likus ne mažiau kaip 10 darbo dienų iki planuojamo sprendimo dėl Plano patvirtinimo priėmimo dienos, EM struktūrinis padalinys paskelbia Tvarkos aprašo 19.2 papunktyje nurodytą informaciją apie šio sprendimo projektą EM interneto svetainėje, o Plano iniciatorius informaciją paskelbia kitais Tvarkos aprašo 19.2 papunktyje nurodytais būdais.

Likus ne mažiau kaip 20 darbo dienų iki EM įsakymo dėl Plano patvirtinimo pasirašymo dienos, Plano iniciatorius informaciją apie parengtą ir tvirtinti pateiktą Planą, nurodant Plane nustatomas MD ir susijusios infrastruktūros apsaugos zonas (nustatomų teritorijų pavadinimą ir dydį (plotį) bei jose taikytinas specialiąsias žemės naudojimo sąlygas arba pateikiant nuorodą, kur su jomis galima susipažinti), paskelbiama Biržų rajono savivaldybės interneto svetainėje, o EM struktūrinis padalinys organizuoja šios informacijos paskelbimą EM interneto svetainėje.

Likus ne mažiau kaip 10 darbo dienų iki EM įsakymo dėl Plano patvirtinimo pasirašymo dienos, EM sprendimas teikti tvirtinti planą ar nuoroda, kur galima susipažinti su šiuo sprendimu bei Planu, numatoma paskelbti nacionaliniame laikraštyje („Lietuvos Rytas“) ir Biržų rajono savivaldybės vietiniame laikraštyje („Biržiečių žodis“), Biržų rajono savivaldybės ir EM interneto svetainėse.

Vadovaujantis SŽNS įstatymo 8 straipsnio nuostatomis, Plano iniciatorius per 10 darbo dienų nuo Plano patvirtinimo dienos, NTK ir NTR tvarkytojui pateikia pranešimą apie naujai nustatytas, pasikeitusias specialiąsias žemės naudojimo sąlygas, nurodo teritorijas, kuriose šios sąlygos turi būti taikomos kartu su Nekilnojamojo turto kadastro nuostatuose nurodytais Plane nustatytais MD ir susijusios infrastruktūros teritorijų erdviniais duomenimis ir į jas patenkančių arba nebepatenkančių (kai pasikeitė ar buvo panaikinta anksčiau nustatyta ta pati MD ir susijusios infrastruktūros apsaugos zona) NTR įregistruotų žemės sklypų unikaliais numeriais ir kitais Nekilnojamojo turto kadastro nuostatuose nurodytais dokumentais. Šio pranešimo pagrindu NTK ir NTR tvarkytojas žemės sklypų registru išrašuose padarys atitinkamas žymas apie naujai nustatytas, pasikeitusias specialiąsias žemės naudojimo sąlygas.

Plano iniciatorius per 15 darbo dienų nuo Plano patvirtinimo dienos registruotu laišku, įteikiamu pasirašytinai, praneša žemės sklypo, kuriame numatoma taikyti specialiąsias žemės naudojimo sąlygas Plane nustatytoje apsaugos zonoje, savininkui, valstybinės ar savivaldybės žemės patikėtiniui, taip pat fiziniam ar juridiniam asmeniui arba kitai organizacijai ar jų padaliniam, naudojantiems nurodytą žemę pagal NTR įregistruotą sutartį, ir (ar) šioje Plane nustatytoje MD ir susijusios infrastruktūros apsaugos zonos esančių NTR įregistruotų nekilnojamųjų daiktų savininkams ar patikėtiniams jų deklaruotos gyvenamosios vietos ar buveinės adresu, nurodydamas konkrečias specialiąsias žemės naudojimo sąlygas (Plane nustatytas (patikslintas) MD ir susijusios infrastruktūros apsaugos zonas) (nustatytų teritorijų pavadinimą ir dydį (plotį) ir jose taikytinas specialiąsias žemės naudojimo sąlygas (arba pateikia nuorodą, kur su jomis galima susipažinti) ir sprendimą, kuriuo buvo patvirtintas atitinkamas Planas. Tuo pačiu raštu informuojama apie teisę kreiptis į konkretų subjektą, šiuo atveju į suinteresuotą ūkinės veiklos, dėl kurios nustatomos MD apsaugos zonos, vykdymu subjektą – AB „Amber Grid“ – (nurodant jo pavadinimą, juridinio asmens arba kitos organizacijos ar jų padalinių kodą, buveinę, kontaktinius duomenis (adresas, telefono numeris, elektroninio pašto adresas) arba fizinio asmens vardą, pavardę, deklaruotą gyvenamąją vietą, kontaktinius duomenis (adresas, telefono numeris, elektroninio pašto adresas) dėl SŽNS įstatymo 13 straipsnio 1 dalyje nurodytos kompensacijos sumokėjimo, išskyrus SŽNS įstatymo 13 straipsnio 5 dalyje, 141 straipsnio 3 ar 5 dalyje nurodytus atvejus, kai kompensacijos nemokamos.

1 PRIEDAS

1 lentelė. Biržų rajono savivaldybės teritorijoje esančių magistralinių dujotiekių ir susijusios infrastruktūros apsaugos zonų plano suvestiniai duomenys

Eil. Nr.	Žemės sklypo kadastrinis numeris	Žemės sklypo unikalus numeris	Žemės sklypo adresas	Žemės sklypo suformavimo metai	Žemės sklypo paskirtis	Žemės sklypo naudojimo būdas	Žemės sklypo matavimų tipas	Esamos apsaugos zonos pavadinimas	Esamos apsaugos zonos plotas, ha	Planu nustatomos apsaugos zonos pavadinimas	Planu nustatomos apsaugos zonos plotas, ha	Planu nustatomos apsaugos zonos plotas, persidengiantis su kitų operatorių nustatyty apsaugos zonų plotu, ha	Naikinamos apsaugos zonos plotas, ha	Iregistruotų ir Planu nustatomų apsaugos zonų bendras plotas, ha
1.	3645/7001:0001	4400-2432-8132	Biržų r. sav., Biržų r. sav. teritorija, Biržų r. sav. teritorija	2012-09-14	Kita (žemės)	Susisiekimo ir inžinerinių tinklų koridorių teritorijos	Kadastriniai matavimai (LKS-94)	Magistralinių dujotiekių ir naftotiekių (produktotiekių) apsaugos zonos (III skyrius, penktasis skirsnis)	0,1266	Magistralinių dujotiekių ir naftotiekių (produktotiekių) apsaugos zonos (III skyrius, penktasis skirsnis)	0,1268	-	-	0,1268
								Elektros tinklų apsaugos zonos (III skyrius ketvirtasis skirsnis)	0,1080	Elektros tinklų apsaugos zonos (III skyrius ketvirtasis skirsnis)	0,0002	-	-	0,1082
2.	3615/7001:0003	4400-4513-0996	Biržų r. sav., Biržų r. sav. teritorija, Biržų r. sav. teritorija	2017-04-06	Kita (žemės)	Susisiekimo ir inžinerinių tinklų koridorių teritorijos	Kadastriniai matavimai (LKS-94)	Magistralinių dujotiekių ir naftotiekių (produktotiekių) apsaugos zonos (III skyrius, penktasis skirsnis)	0,0900	Magistralinių dujotiekių ir naftotiekių (produktotiekių) apsaugos zonos (III skyrius, penktasis skirsnis)	0,0909	-	-	0,0909
3.	3663/7001:0005	4400-4076-4952	Biržų r. sav., Biržų r. sav. teritorija, Biržų r. sav. teritorija	2016-07-12	Kita (žemės)	Susisiekimo ir inžinerinių tinklų koridorių teritorijos	Kadastriniai matavimai (LKS-94)	Magistralinių dujotiekių ir naftotiekių (produktotiekių) apsaugos zonos (III skyrius, penktasis skirsnis)	0,0903	Magistralinių dujotiekių ir naftotiekių (produktotiekių) apsaugos zonos (III skyrius, penktasis skirsnis)	0,0901	0,0036	-	0,0901
4.	3645/0004:0227	4400-0558-3077	Biržų r. sav., Pabiržės sen., Balandiškiei	2005-04-05	Žemės ūkio	-	Preliminarūs matavimai	-	-	Magistralinių dujotiekių ir naftotiekių (produktotiekių) apsaugos zonos (III skyrius, penktasis skirsnis)	0,0170	-	-	0,0170
5.	3645/0004:0182	4400-0306-4417	Biržų r. sav., Pabiržės sen., Balandiškiei	2004-05-27	Žemės ūkio	-	Preliminarūs matavimai	Magistralinių dujotiekių ir naftotiekių (produktotiekių) apsaugos zonos (III skyrius, penktasis skirsnis)	0,0800	Magistralinių dujotiekių ir naftotiekių (produktotiekių) apsaugos zonos (III skyrius, penktasis skirsnis)	0,6579	-	-	0,6579
								Elektros tinklų apsaugos zonos (III skyrius ketvirtasis skirsnis)	0,2100	Elektros tinklų apsaugos zonos (III skyrius ketvirtasis skirsnis)	0,0001	-	-	0,2101
6.	3645/0004:0198	4400-0380-5832	Biržų r. sav., Pabiržės sen., Balandiškiei	2004-08-25	Žemės ūkio	-	Preliminarūs matavimai	Magistralinių dujotiekių ir naftotiekių (produktotiekių) apsaugos zonos (III skyrius, penktasis skirsnis)	0,8120	Magistralinių dujotiekių ir naftotiekių (produktotiekių) apsaugos zonos (III skyrius, penktasis skirsnis)	0,8121	-	-	0,8121
								-	-	Elektros tinklų apsaugos zonos (III skyrius ketvirtasis skirsnis)	0,0002	-	-	0,0002
7.	3645/0004:0261	4400-0693-8870	Biržų r. sav., Pabiržės sen., Balandiškiei	2005-10-06	Žemės ūkio	Kiti žemės ūkio paskirties žemės sklypai	Preliminarūs matavimai	-	-	Magistralinių dujotiekių ir naftotiekių (produktotiekių) apsaugos zonos (III skyrius, penktasis skirsnis)	0,3176	-	-	0,3176
8.	3645/0004:0275	4400-1000-9135	Biržų r. sav., Pabiržės sen., Balandiškiei	2006-12-14	Žemės ūkio	Kiti žemės ūkio paskirties žemės sklypai	Preliminarūs matavimai	Magistralinių dujotiekių ir naftotiekių (produktotiekių) apsaugos zonos (III skyrius, penktasis skirsnis)	0,2247	Magistralinių dujotiekių ir naftotiekių (produktotiekių) apsaugos zonos (III skyrius, penktasis skirsnis)	0,2242	-	-	0,2242
9.	3645/0004:0282	4400-1020-5815	Biržų r. sav., Pabiržės sen., Balandiškiei	2007-01-12	Žemės ūkio	Kiti žemės ūkio paskirties žemės sklypai	Preliminarūs matavimai	Magistralinių dujotiekių ir naftotiekių (produktotiekių) apsaugos zonos (III skyrius, penktasis skirsnis)	0,2304	Magistralinių dujotiekių ir naftotiekių (produktotiekių) apsaugos zonos (III skyrius, penktasis skirsnis)	0,2305	-	-	0,2305
10.	3645/0004:0320	4400-3887-4636	Biržų r. sav., Pabiržės sen., Balandiškiei	2016-02-01	Žemės ūkio	Kiti žemės ūkio paskirties žemės sklypai	Kadastriniai matavimai (LKS-94)	Magistralinių dujotiekių ir naftotiekių (produktotiekių) apsaugos zonos (III skyrius, penktasis skirsnis)	0,1323	Magistralinių dujotiekių ir naftotiekių (produktotiekių) apsaugos zonos (III skyrius, penktasis skirsnis)	0,1335	-	-	0,1335
11.	3645/0004:0284	4400-1038-8052	Biržų r. sav., Pabiržės sen., Balandiškiei	2007-02-13	Žemės ūkio	Kiti žemės ūkio paskirties žemės sklypai	Preliminarūs matavimai	Magistralinių dujotiekių ir naftotiekių (produktotiekių) apsaugos zonos (III skyrius, penktasis skirsnis)	0,0628	Magistralinių dujotiekių ir naftotiekių (produktotiekių) apsaugos zonos (III skyrius, penktasis skirsnis)	0,0612	-	-	0,0612

Eil. Nr.	Žemės sklypo kadastrinis numeris	Žemės sklypo unikalus numeris	Žemės sklypo adresas	Žemės sklypo suformavimo metai	Žemės sklypo paskirtis	Žemės sklypo naudojimo būdas	Žemės sklypo matavimų tipas	Esamos apsaugos zonos pavadinimas	Esamos apsaugos zonos plotas, ha	Planu nustatoma apsaugos zonos pavadinimas	Planu nustatoma apsaugos zonos plotas, ha	Planu nustatoma apsaugos zonos plotas, persidengiantis su kitų operatorių nustatytų apsaugos zonų plotu, ha	Naikinamos apsaugos zonos plotas, ha	Įregistruotų ir Planu nustatomų apsaugos zonų bendras plotas, ha
12.	3645/0004:0156	4400-0158-2325	Biržų r. sav., Pabiržės sen., Balandiškiei	2003-12-15	Žemės ūkio	-	Preliminarūs matavimai	Magistralinių dujotiekių ir naftotiekių (produktotiekių) apsaugos zonos (III skyrius, penktasis skirsnis)	0,0300	Magistralinių dujotiekių ir naftotiekių (produktotiekių) apsaugos zonos (III skyrius, penktasis skirsnis)	0,3762	-	-	0,3762
13.	3645/0004:0127	3645-0004-0127	Biržų r. sav., Pabiržės sen., Balandiškiei	2003-02-17	Žemės ūkio	-	Preliminarūs matavimai	Magistralinių dujotiekių ir naftotiekių (produktotiekių) apsaugos zonos (III skyrius, penktasis skirsnis)	0,0200	Magistralinių dujotiekių ir naftotiekių (produktotiekių) apsaugos zonos (III skyrius, penktasis skirsnis)	0,2851	-	-	0,2851
14.	3645/0004:0155	4400-0158-2090	Biržų r. sav., Pabiržės sen., Balandiškiei Dvaro g. 4	2003-12-12	Kita (žemės)	Gyvenamosios teritorijos	Kadastriniai matavimai (LKS-94)	-	-	Magistralinių dujotiekių ir naftotiekių (produktotiekių) apsaugos zonos (III skyrius, penktasis skirsnis)	0,0482	-	-	0,0482
15.	3615/0004:0001	3615-0004-0001	Biržų r. sav., Pabiržės sen., Daumėnai	1997-10-09	Žemės ūkio	-	Preliminarūs matavimai	Magistralinių dujotiekių ir naftotiekių (produktotiekių) apsaugos zonos (III skyrius, penktasis skirsnis)	0,1500	Magistralinių dujotiekių ir naftotiekių (produktotiekių) apsaugos zonos (III skyrius, penktasis skirsnis)	0,2593	-	-	0,2593
16.	3615/0004:0031	3615-0004-0031	Biržų r. sav., Pabiržės sen., Daumėnai	1997-10-09	Žemės ūkio	-	Preliminarūs matavimai	-	-	Magistralinių dujotiekių ir naftotiekių (produktotiekių) apsaugos zonos (III skyrius, penktasis skirsnis)	1,2016	-	-	1,2016
17.	3615/0004:0461	4400-1989-7164	Biržų r. sav., Pabiržės sen., Daumėnai	2009-11-02	Žemės ūkio	Kiti žemės ūkio paskirties žemės sklypai	Preliminarūs matavimai	Magistralinių dujotiekių ir naftotiekių (produktotiekių) apsaugos zonos (III skyrius, penktasis skirsnis)	0,0800	Magistralinių dujotiekių ir naftotiekių (produktotiekių) apsaugos zonos (III skyrius, penktasis skirsnis)	0,1042	-	-	0,1042
18.	3615/0004:0075	3615-0004-0075	Biržų r. sav., Pabiržės sen., Daumėnai	1997-10-09	Žemės ūkio	-	Preliminarūs matavimai	Magistralinių dujotiekių ir naftotiekių (produktotiekių) apsaugos zonos (III skyrius, penktasis skirsnis)	0,3800	Magistralinių dujotiekių ir naftotiekių (produktotiekių) apsaugos zonos (III skyrius, penktasis skirsnis)	0,3997	-	-	0,3997
19.	3615/0004:0156	3615-0004-0156	Biržų r. sav., Pabiržės sen., Daumėnai	1999-10-18	Žemės ūkio	-	Preliminarūs matavimai	Magistralinių dujotiekių ir naftotiekių (produktotiekių) apsaugos zonos (III skyrius, penktasis skirsnis)	0,3000	Magistralinių dujotiekių ir naftotiekių (produktotiekių) apsaugos zonos (III skyrius, penktasis skirsnis)	0,6153	-	-	0,6153
20.	3615/0004:0465	4400-1989-9404	Biržų r. sav., Pabiržės sen., Daumėnai	2009-11-02	Žemės ūkio	Kiti žemės ūkio paskirties žemės sklypai	Preliminarūs matavimai	Magistralinių dujotiekių ir naftotiekių (produktotiekių) apsaugos zonos (III skyrius, penktasis skirsnis)	0,0300	Magistralinių dujotiekių ir naftotiekių (produktotiekių) apsaugos zonos (III skyrius, penktasis skirsnis)	0,0376	-	-	0,0376
21.	3615/0004:0165	3615-0004-0165	Biržų r. sav., Pabiržės sen., Daumėnai	2000-06-20	Žemės ūkio	-	Preliminarūs matavimai	Magistralinių dujotiekių ir naftotiekių (produktotiekių) apsaugos zonos (III skyrius, penktasis skirsnis)	0,0200	Magistralinių dujotiekių ir naftotiekių (produktotiekių) apsaugos zonos (III skyrius, penktasis skirsnis)	0,0121	-	-	0,0121
22.	3615/0004:0036	3615-0004-0036	Biržų r. sav., Pabiržės sen., Daumėnai	1997-10-09	Žemės ūkio	-	Preliminarūs matavimai	-	-	Magistralinių dujotiekių ir naftotiekių (produktotiekių) apsaugos zonos (III skyrius, penktasis skirsnis)	1,2874	-	-	1,2874
23.	3615/0004:0295	4400-0379-6412	Biržų r. sav., Pabiržės sen., Daumėnai	2004-08-25	Žemės ūkio	-	Preliminarūs matavimai	Magistralinių dujotiekių ir naftotiekių (produktotiekių) apsaugos zonos (III skyrius, penktasis skirsnis)	0,0034	Magistralinių dujotiekių ir naftotiekių (produktotiekių) apsaugos zonos (III skyrius, penktasis skirsnis)	0,0036	-	-	0,0036
24.	3615/0004:0275	4400-0290-7206	Biržų r. sav., Pabiržės sen., Daumėnai	2019-09-13	Žemės ūkio	Kiti žemės ūkio paskirties žemės sklypai	Kadastriniai matavimai (LKS-94)	Magistralinių dujotiekių ir naftotiekių (produktotiekių) apsaugos zonos (III skyrius, penktasis skirsnis)	1,1989	Magistralinių dujotiekių ir naftotiekių (produktotiekių) apsaugos zonos (III skyrius, penktasis skirsnis)	1,1985	-	-	1,1985
25.	3615/0004:0464	4400-1989-9359	Biržų r. sav., Pabiržės sen., Daumėnai	2009-11-02	Žemės ūkio	Kiti žemės ūkio paskirties žemės sklypai	Preliminarūs matavimai	Magistralinių dujotiekių ir naftotiekių (produktotiekių) apsaugos zonos (III skyrius,	0,0800	Magistralinių dujotiekių ir naftotiekių (produktotiekių) apsaugos zonos (III skyrius,	0,1661	-	-	0,1661

Eil. Nr.	Žemės sklypo kadastrinis numeris	Žemės sklypo unikalus numeris	Žemės sklypo adresas	Žemės sklypo suformavimo metai	Žemės sklypo paskirtis	Žemės sklypo naudojimo būdas	Žemės sklypo matavimų tipas	Esamos apsaugos zonos pavadinimas	Esamos apsaugos zonos plotas, ha	Planu nustatomos apsaugos zonos pavadinimas	Planu nustatomos apsaugos zonos plotas, ha	Planu nustatomos apsaugos zonos plotas, persidengiantis su kitų operatorių nustatytų apsaugos zonų plotu, ha	Naikinamos apsaugos zonos plotas, ha	Įregistruotų ir Planu nustatomų apsaugos zonų bendras plotas, ha
								penktasis skirsnis)		penktasis skirsnis)				
26.	3615/0004:0220	3615-0004-0220	Biržų r. sav., Pabiržės sen., Daumėnai	2002-02-08	Žemės ūkio	-	Preliminarūs matavimai	-	-	Magistralinių dujotiekių ir naftotiekių (produktotiekių) apsaugos zonos (III skyrius, penktasis skirsnis)	0,0050	-	-	0,0050
27.	3615/0004:0128	3615-0004-0128	Biržų r. sav., Pabiržės sen., Daumėnai	1999-10-18	Žemės ūkio	-	Preliminarūs matavimai	-	-	Magistralinių dujotiekių ir naftotiekių (produktotiekių) apsaugos zonos (III skyrius, penktasis skirsnis)	0,6299	-	-	0,6299
								-	-	Elektros tinklų apsaugos zonos (III skyrius ketvirtasis skirsnis)	0,0003	-	-	0,0003
28.	3615/0004:0019	3615-0004-0019	Biržų r. sav., Pabiržės sen., Daumėnai	1997-10-09	Žemės ūkio	-	Preliminarūs matavimai	Magistralinių dujotiekių ir naftotiekių (produktotiekių) apsaugos zonos (III skyrius, penktasis skirsnis)	1,0000	Magistralinių dujotiekių ir naftotiekių (produktotiekių) apsaugos zonos (III skyrius, penktasis skirsnis)	1,0517	-	-	1,0517
29.	3615/0004:0272	4400-0290-6052	Biržų r. sav., Pabiržės sen., Daumėnai	2004-05-13	Žemės ūkio	-	Preliminarūs matavimai	Magistralinių dujotiekių ir naftotiekių (produktotiekių) apsaugos zonos (III skyrius, penktasis skirsnis)	0,2878	Magistralinių dujotiekių ir naftotiekių (produktotiekių) apsaugos zonos (III skyrius, penktasis skirsnis)	0,2881	-	-	0,2881
30.	3615/0004:0142	3615-0004-0142	Biržų r. sav., Pabiržės sen., Gerkiškiai	2018-07-19	Miškų ūkio	-	Kadastriniai matavimai (LKS-94)	Magistralinių dujotiekių ir naftotiekių (produktotiekių) apsaugos zonos (III skyrius, penktasis skirsnis)	0,0032	Magistralinių dujotiekių ir naftotiekių (produktotiekių) apsaugos zonos (III skyrius, penktasis skirsnis)	0,0033	-	-	0,0033
31.	3615/0004:0140	3615-0004-0140	Biržų r. sav., Pabiržės sen., Gerkiškiai	2018-07-19	Miškų ūkio	-	Kadastriniai matavimai (LKS-94)	Magistralinių dujotiekių ir naftotiekių (produktotiekių) apsaugos zonos (III skyrius, penktasis skirsnis)	0,0227	Magistralinių dujotiekių ir naftotiekių (produktotiekių) apsaugos zonos (III skyrius, penktasis skirsnis)	0,0219	-	-	0,0219
32.	3615/0004:0020	3615-0004-0020	Biržų r. sav., Pabiržės sen., Gerkiškiai	1997-10-09	Žemės ūkio	-	Preliminarūs matavimai	Magistralinių dujotiekių ir naftotiekių (produktotiekių) apsaugos zonos (III skyrius, penktasis skirsnis)	0,6500	Magistralinių dujotiekių ir naftotiekių (produktotiekių) apsaugos zonos (III skyrius, penktasis skirsnis)	0,4941	-	-	0,4941
33.	3615/0004:0141	3615-0004-0141	Biržų r. sav., Pabiržės sen., Gerkiškiai	2018-07-19	Žemės ūkio	-	Kadastriniai matavimai (LKS-94)	Magistralinių dujotiekių ir naftotiekių (produktotiekių) apsaugos zonos (III skyrius, penktasis skirsnis)	0,4988	Magistralinių dujotiekių ir naftotiekių (produktotiekių) apsaugos zonos (III skyrius, penktasis skirsnis)	0,4989	-	-	0,4989
								Elektros tinklų apsaugos zonos (III skyrius ketvirtasis skirsnis)	0,3924	Elektros tinklų apsaugos zonos (III skyrius ketvirtasis skirsnis)	0,0007	-	-	0,3931
34.	3615/0004:0139	3615-0004-0139	Biržų r. sav., Pabiržės sen., Gerkiškiai Laisvės g. 3	2018-07-19	Žemės ūkio	-	Kadastriniai matavimai (LKS-94)	Magistralinių dujotiekių ir naftotiekių (produktotiekių) apsaugos zonos (III skyrius, penktasis skirsnis)	1,2966	Magistralinių dujotiekių ir naftotiekių (produktotiekių) apsaugos zonos (III skyrius, penktasis skirsnis)	1,2972	-	-	1,2972
								Elektros tinklų apsaugos zonos (III skyrius ketvirtasis skirsnis)	1,6920	Elektros tinklų apsaugos zonos (III skyrius ketvirtasis skirsnis)	0,0007	-	-	1,6927
35.	3615/0004:0154	3615-0004-0154	Biržų r. sav., Pabiržės sen., Gerkiškiai Laisvės g. 5	2002-01-14	Kita (žemės)	Susisieikimo ir inžinerinių komunikacijų aptarnavimo objektų teritorijos	Kadastriniai matavimai (LKS-94)	Magistralinių dujotiekių ir naftotiekių (produktotiekių) apsaugos zonos (III skyrius, penktasis skirsnis)	0,0900	Magistralinių dujotiekių ir naftotiekių (produktotiekių) apsaugos zonos (III skyrius, penktasis skirsnis)	0,1046	-	-	0,1046
								Magistralinių dujotiekių ir naftotiekių (produktotiekių) apsaugos zonos (III skyrius, penktasis skirsnis)	0,0900	Magistralinių dujotiekių ir naftotiekių (produktotiekių) apsaugos zonos (III skyrius, penktasis skirsnis)	0,0201	-	-	0,0201

Eil. Nr.	Žemės sklypo kadastrinis numeris	Žemės sklypo unikalus numeris	Žemės sklypo adresas	Žemės sklypo suformavimo metai	Žemės sklypo paskirtis	Žemės sklypo naudojimo būdas	Žemės sklypo matavimų tipas	Esamos apsaugos zonos pavadinimas	Esamos apsaugos zonos plotas, ha	Planu nustatomos apsaugos zonos pavadinimas	Planu nustatomos apsaugos zonos plotas, ha	Planu nustatomos apsaugos zonos plotas, persidengiantis su kitų operatorių nustatytų apsaugos zonų plotu, ha	Naikinamos apsaugos zonos plotas, ha	Įregistruotų ir Planu nustatomų apsaugos zonų bendras plotas, ha
36.	3615/0004:0083	3615-0004-0083	Biržų r. sav., Pabiržės sen., Juodeišiai	2000-05-18	Žemės ūkio	Kiti žemės ūkio paskirties žemės sklypai	Kadastriniai matavimai (LKS-94)	Magistralinių dujotiekių ir naftotiekių (produktotiekių) apsaugos zonos (III skyrius, penktasis skirsnis)	0,5041	Magistralinių dujotiekių ir naftotiekių (produktotiekių) apsaugos zonos (III skyrius, penktasis skirsnis)	0,5043	-	-	0,5043
								Elektros tinklų apsaugos zonos (III skyrius ketvirtasis skirsnis)	0,4800	Elektros tinklų apsaugos zonos (III skyrius ketvirtasis skirsnis)	0,0003	-	-	0,4803
37.	3615/0004:0026	3615-0007-0041	Biržų r. sav., Pabiržės sen., Juodeišiai	1997-10-09	Žemės ūkio	-	Preliminarūs matavimai	-	-	Magistralinių dujotiekių ir naftotiekių (produktotiekių) apsaugos zonos (III skyrius, penktasis skirsnis)	1,6690	-	-	1,6690
								-	-	Elektros tinklų apsaugos zonos (III skyrius ketvirtasis skirsnis)	0,0003	-	-	0,0003
38.	3615/0004:0387	4400-1038-8471	Biržų r. sav., Pabiržės sen., Juodeišiai	2007-04-03	Žemės ūkio	Kiti žemės ūkio paskirties žemės sklypai	Preliminarūs matavimai	Magistralinių dujotiekių ir naftotiekių (produktotiekių) apsaugos zonos (III skyrius, penktasis skirsnis)	0,6478	Magistralinių dujotiekių ir naftotiekių (produktotiekių) apsaugos zonos (III skyrius, penktasis skirsnis)	0,6411	-	-	0,6411
39.	3615/0004:0177	3615-0004-0177	Biržų r. sav., Pabiržės sen., Juodeišiai	2000-12-13	Žemės ūkio	-	Kadastriniai matavimai (LKS-94)	-	-	Magistralinių dujotiekių ir naftotiekių (produktotiekių) apsaugos zonos (III skyrius, penktasis skirsnis)	0,7122	-	-	0,7122
40.	3615/0004:0037	3615-0004-0037	Biržų r. sav., Pabiržės sen., Juodeišiai	2002-04-12	Žemės ūkio	-	Preliminarūs matavimai	-	-	Magistralinių dujotiekių ir naftotiekių (produktotiekių) apsaugos zonos (III skyrius, penktasis skirsnis)	0,1063	-	-	0,1063
41.	3615/0004:0067	3615-0004-0067	Biržų r. sav., Pabiržės sen., Juodeišiai	2000-12-29	Žemės ūkio	Kiti žemės ūkio paskirties žemės sklypai	Preliminarūs matavimai	Magistralinių dujotiekių ir naftotiekių (produktotiekių) apsaugos zonos (III skyrius, penktasis skirsnis)	0,5589	Magistralinių dujotiekių ir naftotiekių (produktotiekių) apsaugos zonos (III skyrius, penktasis skirsnis)	0,5573	-	-	0,5573
42.	3615/0004:0038	3615-0004-0038	Biržų r. sav., Pabiržės sen., Juodeišiai	1997-10-09	Žemės ūkio	-	Preliminarūs matavimai	Magistralinių dujotiekių ir naftotiekių (produktotiekių) apsaugos zonos (III skyrius, penktasis skirsnis)	0,0001	Magistralinių dujotiekių ir naftotiekių (produktotiekių) apsaugos zonos (III skyrius, penktasis skirsnis)	0,0001	-	-	0,0001
43.	3615/0004:0175	3615-0004-0175	Biržų r. sav., Pabiržės sen., Juodeišiai Vienkiemų g. 4	2006-06-12	Žemės ūkio	Kiti žemės ūkio paskirties žemės sklypai	Kadastriniai matavimai (LKS-94)	Magistralinių dujotiekių ir naftotiekių (produktotiekių) apsaugos zonos (III skyrius, penktasis skirsnis)	1,0000	Magistralinių dujotiekių ir naftotiekių (produktotiekių) apsaugos zonos (III skyrius, penktasis skirsnis)	0,9987	-	-	0,9987
44.	3615/0004:0046	3615-0004-0046	Biržų r. sav., Pabiržės sen., Kirdonys	2010-11-15	Žemės ūkio	Kiti žemės ūkio paskirties žemės sklypai	Kadastriniai matavimai (LKS-94)	-	-	Magistralinių dujotiekių ir naftotiekių (produktotiekių) apsaugos zonos (III skyrius, penktasis skirsnis)	0,0922	-	-	0,0922
45.	3615/0004:0028	3615-0004-0028	Biržų r. sav., Pabiržės sen., Kirdonys	2008-02-11	Žemės ūkio	Kiti žemės ūkio paskirties žemės sklypai	Kadastriniai matavimai (LKS-94)	Magistralinių dujotiekių ir naftotiekių (produktotiekių) apsaugos zonos (III skyrius, penktasis skirsnis)	0,3916	Magistralinių dujotiekių ir naftotiekių (produktotiekių) apsaugos zonos (III skyrius, penktasis skirsnis)	0,4038	-	-	0,4038
46.	3615/0004:0330	4400-0604-1870	Biržų r. sav., Pabiržės sen., Kirdonys	2005-06-29	Žemės ūkio	-	Preliminarūs matavimai	Magistralinių dujotiekių ir naftotiekių (produktotiekių) apsaugos zonos (III skyrius, penktasis skirsnis)	0,4818	Magistralinių dujotiekių ir naftotiekių (produktotiekių) apsaugos zonos (III skyrius, penktasis skirsnis)	0,4797	-	-	0,4797
								Elektros tinklų apsaugos zonos (III skyrius ketvirtasis skirsnis)	0,3400	Elektros tinklų apsaugos zonos (III skyrius ketvirtasis skirsnis)	0,0003	-	-	0,3403
47.	3615/0004:0056	3615-0004-0056	Biržų r. sav., Pabiržės sen., Kirdonys	2020-01-30	Žemės ūkio	Kiti žemės ūkio paskirties žemės sklypai	Kadastriniai matavimai (LKS-94)	Magistralinių dujotiekių ir naftotiekių (produktotiekių) apsaugos zonos (III skyrius,	0,5200	Magistralinių dujotiekių ir naftotiekių (produktotiekių) apsaugos zonos (III skyrius,	0,5225	-	-	0,5225

Eil. Nr.	Žemės sklypo kadastrinis numeris	Žemės sklypo unikalus numeris	Žemės sklypo adresas	Žemės sklypo suformavimo metai	Žemės sklypo paskirtis	Žemės sklypo naudojimo būdas	Žemės sklypo matavimų tipas	Esamos apsaugos zonos pavadinimas	Esamos apsaugos zonos plotas, ha	Planu nustatomos apsaugos zonos pavadinimas	Planu nustatomos apsaugos zonos plotas, ha	Planu nustatomos apsaugos zonos plotas, persidengiantis su kitų operatorių nustatytų apsaugos zonų plotu, ha	Naikinamos apsaugos zonos plotas, ha	Įregistruotų ir Planu nustatomų apsaugos zonų bendras plotas, ha
								penktasis skirsnis)		penktasis skirsnis)				
48.	3615/0004:0078	3615-0004-0078	Biržų r. sav., Pabiržės sen., Kirdonys	1997-01-21	Žemės ūkio	-	Preliminarūs matavimai	Magistralinių dujotiekių ir naftotiekių (produktotiekių) apsaugos zonos (III skyrius, penktasis skirsnis)	0,1500	Magistralinių dujotiekių ir naftotiekių (produktotiekių) apsaugos zonos (III skyrius, penktasis skirsnis)	0,1489	-	-	0,1489
49.	3615/0004:0401	4400-1101-2401	Biržų r. sav., Pabiržės sen., Kirdonys	2007-05-09	Žemės ūkio	Kiti žemės ūkio paskirties žemės sklypai	Preliminarūs matavimai	Magistralinių dujotiekių ir naftotiekių (produktotiekių) apsaugos zonos (III skyrius, penktasis skirsnis)	0,1440	Magistralinių dujotiekių ir naftotiekių (produktotiekių) apsaugos zonos (III skyrius, penktasis skirsnis)	0,1440	-	-	0,1440
50.	3615/0004:0257	4400-0069-5190	Biržų r. sav., Pabiržės sen., Kirdonys	2004-03-31	Žemės ūkio	Kiti žemės ūkio paskirties žemės sklypai	Kadastriniai matavimai (LKS-94)	Magistralinių dujotiekių ir naftotiekių (produktotiekių) apsaugos zonos (III skyrius, penktasis skirsnis)	0,0305	Magistralinių dujotiekių ir naftotiekių (produktotiekių) apsaugos zonos (III skyrius, penktasis skirsnis)	0,0306	-	-	0,0306
51.	3615/0004:0455	4400-1984-8490	Biržų r. sav., Pabiržės sen., Kirdonys	2009-11-05	Žemės ūkio	Kiti žemės ūkio paskirties žemės sklypai	Preliminarūs matavimai	Magistralinių dujotiekių ir naftotiekių (produktotiekių) apsaugos zonos (III skyrius, penktasis skirsnis)	0,0491	Magistralinių dujotiekių ir naftotiekių (produktotiekių) apsaugos zonos (III skyrius, penktasis skirsnis)	0,0489	-	-	0,0489
52.	3615/0004:0428	4400-1516-4260	Biržų r. sav., Pabiržės sen., Kirdonys	2009-02-21	Žemės ūkio	Kiti žemės ūkio paskirties žemės sklypai	Kadastriniai matavimai (LKS-94)	Magistralinių dujotiekių ir naftotiekių (produktotiekių) apsaugos zonos (III skyrius, penktasis skirsnis)	0,5192	Magistralinių dujotiekių ir naftotiekių (produktotiekių) apsaugos zonos (III skyrius, penktasis skirsnis)	0,5170	-	-	0,5170
53.	3615/0004:0487	4400-2268-6194	Biržų r. sav., Pabiržės sen., Kirdonys	2011-12-23	Žemės ūkio	Kiti žemės ūkio paskirties žemės sklypai	Preliminarūs matavimai	Magistralinių dujotiekių ir naftotiekių (produktotiekių) apsaugos zonos (III skyrius, penktasis skirsnis)	0,1178	Magistralinių dujotiekių ir naftotiekių (produktotiekių) apsaugos zonos (III skyrius, penktasis skirsnis)	0,1172	-	-	0,1172
54.	3615/0004:0233	3615-0004-0233	Biržų r. sav., Pabiržės sen., Kirdonys	2002-11-29	Žemės ūkio	Kiti žemės ūkio paskirties žemės sklypai	Kadastriniai matavimai (LKS-94)	-	-	Magistralinių dujotiekių ir naftotiekių (produktotiekių) apsaugos zonos (III skyrius, penktasis skirsnis)	0,2022	-	-	0,2022
55.	3615/0004:0402	4400-1139-7800	Biržų r. sav., Pabiržės sen., Kirdonys	2007-06-18	Žemės ūkio	Kiti žemės ūkio paskirties žemės sklypai	Preliminarūs matavimai	-	-	Magistralinių dujotiekių ir naftotiekių (produktotiekių) apsaugos zonos (III skyrius, penktasis skirsnis)	0,3424	-	-	0,3424
56.	3615/0004:0254	4400-0069-2755	Biržų r. sav., Pabiržės sen., Kirdonys	2003-08-25	Žemės ūkio	-	Preliminarūs matavimai	Magistralinių dujotiekių ir naftotiekių (produktotiekių) apsaugos zonos (III skyrius, penktasis skirsnis)	0,1053	Magistralinių dujotiekių ir naftotiekių (produktotiekių) apsaugos zonos (III skyrius, penktasis skirsnis)	0,1049	-	-	0,1049
57.	3615/0004:0005	3615-0004-0005	Biržų r. sav., Pabiržės sen., Kirdonys	2004-02-13	Žemės ūkio	Kiti žemės ūkio paskirties žemės sklypai	Kadastriniai matavimai (LKS-94)	Magistralinių dujotiekių ir naftotiekių (produktotiekių) apsaugos zonos (III skyrius, penktasis skirsnis)	0,6020	Magistralinių dujotiekių ir naftotiekių (produktotiekių) apsaugos zonos (III skyrius, penktasis skirsnis)	0,5494	-	-	0,5494
58.	3615/0004:0355	4400-0718-0766	Biržų r. sav., Pabiržės sen., Kirdonys	2005-11-08	Žemės ūkio	Kiti žemės ūkio paskirties žemės sklypai	Preliminarūs matavimai	Magistralinių dujotiekių ir naftotiekių (produktotiekių) apsaugos zonos (III skyrius, penktasis skirsnis)	0,4822	Magistralinių dujotiekių ir naftotiekių (produktotiekių) apsaugos zonos (III skyrius, penktasis skirsnis)	0,4810	-	-	0,4810
59.	3615/0004:0180	3615-0004-0180	Biržų r. sav., Pabiržės sen., Kirdonys	2004-10-04	Žemės ūkio	Kiti žemės ūkio paskirties žemės sklypai	Kadastriniai matavimai (LKS-94)	Magistralinių dujotiekių ir naftotiekių (produktotiekių) apsaugos zonos (III skyrius, penktasis skirsnis)	0,2407	Magistralinių dujotiekių ir naftotiekių (produktotiekių) apsaugos zonos (III skyrius, penktasis skirsnis)	0,2404	-	-	0,2404
60.	3615/0004:0356	4400-0721-5745	Biržų r. sav., Pabiržės sen., Kirdonys	2017-12-19	Žemės ūkio	Kiti žemės ūkio paskirties žemės sklypai	Kadastriniai matavimai (LKS-94)	Magistralinių dujotiekių ir naftotiekių (produktotiekių) apsaugos zonos (III skyrius, penktasis skirsnis)	0,0550	Magistralinių dujotiekių ir naftotiekių (produktotiekių) apsaugos zonos (III skyrius, penktasis skirsnis)	0,1052	-	-	0,1052

Eil. Nr.	Žemės sklypo kadastrinis numeris	Žemės sklypo unikalus numeris	Žemės sklypo adresas	Žemės sklypo suformavimo metai	Žemės sklypo paskirtis	Žemės sklypo naudojimo būdas	Žemės sklypo matavimų tipas	Esamos apsaugos zonos pavadinimas	Esamos apsaugos zonos plotas, ha	Planu nustatomos apsaugos zonos pavadinimas	Planu nustatomos apsaugos zonos plotas, ha	Planu nustatomos apsaugos zonos plotas, persidengiantis su kitų operatorių nustatytų apsaugos zonų plotu, ha	Naikinamos apsaugos zonos plotas, ha	Įregistruotų ir Planu nustatomų apsaugos zonų bendras plotas, ha
61.	3615/0004:0360	4400-0735-2867	Biržų r. sav., Pabiržės sen., Kirdonys	2007-09-17	Žemės ūkio	Kiti žemės ūkio paskirties žemės sklypai	Preliminarūs matavimai	-	-	Magistralinių dujotiekių ir naftotiekių (produktotiekių) apsaugos zonos (III skyrius, penktasis skirsnis)	0,1641	-	-	0,1641
62.	3615/0004:0255	4400-0069-2811	Biržų r. sav., Pabiržės sen., Kirdonys	2003-08-25	Žemės ūkio	-	Preliminarūs matavimai	Magistralinių dujotiekių ir naftotiekių (produktotiekių) apsaugos zonos (III skyrius, penktasis skirsnis)	0,2111	Magistralinių dujotiekių ir naftotiekių (produktotiekių) apsaugos zonos (III skyrius, penktasis skirsnis)	0,2110	-	-	0,2111
63.	3615/0004:0459	4400-1989-7086	Biržų r. sav., Pabiržės sen., Kirdonys	2009-11-02	Žemės ūkio	Kiti žemės ūkio paskirties žemės sklypai	Preliminarūs matavimai	Magistralinių dujotiekių ir naftotiekių (produktotiekių) apsaugos zonos (III skyrius, penktasis skirsnis)	0,5300	Magistralinių dujotiekių ir naftotiekių (produktotiekių) apsaugos zonos (III skyrius, penktasis skirsnis)	0,3688	-	-	0,3688
64.	3615/0004:0253	4400-0069-1936	Biržų r. sav., Pabiržės sen., Kirdonys	2018-05-29	Žemės ūkio	Kiti žemės ūkio paskirties žemės sklypai	Kadastriniai matavimai (LKS-94)	Magistralinių dujotiekių ir naftotiekių (produktotiekių) apsaugos zonos (III skyrius, penktasis skirsnis)	0,1563	Magistralinių dujotiekių ir naftotiekių (produktotiekių) apsaugos zonos (III skyrius, penktasis skirsnis)	0,1560	-	-	0,1560
65.	3615/0004:0107	3615-0004-0107	Biržų r. sav., Pabiržės sen., Kirdonys	2018-04-13	Žemės ūkio	-	Preliminarūs matavimai	-	-	Magistralinių dujotiekių ir naftotiekių (produktotiekių) apsaugos zonos (III skyrius, penktasis skirsnis)	0,1549	-	-	0,1549
66.	3615/0004:0093	3615-0004-0093	Biržų r. sav., Pabiržės sen., Kirdonys	2001-12-19	Žemės ūkio	-	Preliminarūs matavimai	Magistralinių dujotiekių ir naftotiekių (produktotiekių) apsaugos zonos (III skyrius, penktasis skirsnis)	0,1528	Magistralinių dujotiekių ir naftotiekių (produktotiekių) apsaugos zonos (III skyrius, penktasis skirsnis)	0,1520	-	-	0,1520
67.	3615/0004:0543	4400-5542-2330	Biržų r. sav., Pabiržės sen., Kirdonys	2020-11-27	Žemės ūkio	Kiti žemės ūkio paskirties žemės sklypai	Kadastriniai matavimai (LKS-94)	Magistralinių dujotiekių ir naftotiekių (produktotiekių) apsaugos zonos (III skyrius, penktasis skirsnis)	0,1028	Magistralinių dujotiekių ir naftotiekių (produktotiekių) apsaugos zonos (III skyrius, penktasis skirsnis)	0,1036	-	-	0,1036
68.	3615/0004:0071	3615-0004-0071	Biržų r. sav., Pabiržės sen., Kirdonys	2006-11-09	Žemės ūkio	Kiti žemės ūkio paskirties žemės sklypai	Kadastriniai matavimai (LKS-94)	Magistralinių dujotiekių ir naftotiekių (produktotiekių) apsaugos zonos (III skyrius, penktasis skirsnis)	0,3439	Magistralinių dujotiekių ir naftotiekių (produktotiekių) apsaugos zonos (III skyrius, penktasis skirsnis)	0,3814	-	-	0,3814
69.	3615/0004:0192	3615-0004-0192	Biržų r. sav., Pabiržės sen., Kirdonys	2019-03-26	Žemės ūkio	Kiti žemės ūkio paskirties žemės sklypai	Kadastriniai matavimai (LKS-94)	Magistralinių dujotiekių ir naftotiekių (produktotiekių) apsaugos zonos (III skyrius, penktasis skirsnis)	0,2842	Magistralinių dujotiekių ir naftotiekių (produktotiekių) apsaugos zonos (III skyrius, penktasis skirsnis)	0,2858	-	-	0,2858
70.	3615/0004:0051	3615-0004-0051	Biržų r. sav., Pabiržės sen., Kirdonys	2010-11-15	Žemės ūkio	Kiti žemės ūkio paskirties žemės sklypai	Kadastriniai matavimai (LKS-94)	Magistralinių dujotiekių ir naftotiekių (produktotiekių) apsaugos zonos (III skyrius, penktasis skirsnis)	0,0681	Magistralinių dujotiekių ir naftotiekių (produktotiekių) apsaugos zonos (III skyrius, penktasis skirsnis)	0,0683	-	-	0,0683
71.	3615/0004:0533	4400-5174-2808	Biržų r. sav., Pabiržės sen., Kirdonys	2020-11-26	Žemės ūkio	Kiti žemės ūkio paskirties žemės sklypai	Kadastriniai matavimai (LKS-94)	Magistralinių dujotiekių ir naftotiekių (produktotiekių) apsaugos zonos (III skyrius, penktasis skirsnis)	0,2094	Magistralinių dujotiekių ir naftotiekių (produktotiekių) apsaugos zonos (III skyrius, penktasis skirsnis)	0,2098	-	-	0,2098
72.	3615/0004:0297	4400-0379-8050	Biržų r. sav., Pabiržės sen., Kirdonys	2004-12-13	Žemės ūkio	Kiti žemės ūkio paskirties žemės sklypai	Kadastriniai matavimai (LKS-94)	Magistralinių dujotiekių ir naftotiekių (produktotiekių) apsaugos zonos (III skyrius, penktasis skirsnis)	0,0547	Magistralinių dujotiekių ir naftotiekių (produktotiekių) apsaugos zonos (III skyrius, penktasis skirsnis)	0,0544	-	-	0,0544
73.	3615/0004:0208	3615-0004-0208	Biržų r. sav., Pabiržės sen., Kirdonys	2002-10-17	Žemės ūkio	-	Preliminarūs matavimai	Magistralinių dujotiekių ir naftotiekių (produktotiekių) apsaugos zonos (III skyrius, penktasis skirsnis)	0,4000	Magistralinių dujotiekių ir naftotiekių (produktotiekių) apsaugos zonos (III skyrius, penktasis skirsnis)	0,1140	-	-	0,1140
74.	3615/0004:0196	3615-0004-0196	Biržų r. sav., Pabiržės sen., Kirdonys	2001-07-12	Žemės ūkio	-	Preliminarūs matavimai	-	-	Magistralinių dujotiekių ir naftotiekių (produktotiekių) apsaugos zonos (III skyrius,	0,4340	-	-	0,4340

Eil. Nr.	Žemės sklypo kadastrinis numeris	Žemės sklypo unikalus numeris	Žemės sklypo adresas	Žemės sklypo suformavimo metai	Žemės sklypo paskirtis	Žemės sklypo naudojimo būdas	Žemės sklypo matavimų tipas	Esamos apsaugos zonos pavadinimas	Esamos apsaugos zonos plotas, ha	Planu nustatomos apsaugos zonos pavadinimas	Planu nustatomos apsaugos zonos plotas, ha	Planu nustatomos apsaugos zonos plotas, persidengiantis su kitų operatorių nustatytų apsaugos zonų plotu, ha	Naikinamos apsaugos zonos plotas, ha	Įregistruotų ir Planu nustatomų apsaugos zonų bendras plotas, ha
										penktasis skirsnis)				
75.	3615/0004:0323	4400-0585-9788	Biržų r. sav., Pabiržės sen., Kirdonys	2005-10-26	Žemės ūkio	Kiti žemės ūkio paskirties žemės sklypai	Kadastriniai matavimai (LKS-94)	Magistralinių dujotiekių ir naftotiekių (produktotiekių) apsaugos zonos (III skyrius, penktasis skirsnis)	0,2635	Magistralinių dujotiekių ir naftotiekių (produktotiekių) apsaugos zonos (III skyrius, penktasis skirsnis)	0,2793	-	-	0,2793
76.	3645/0004:0323	4400-3834-0019	Biržų r. sav., Pabiržės sen., Kiršoniai	2015-09-07	Žemės ūkio	Kiti žemės ūkio paskirties žemės sklypai	Kadastriniai matavimai (LKS-94)	Magistralinių dujotiekių ir naftotiekių (produktotiekių) apsaugos zonos (III skyrius, penktasis skirsnis)	2,1690	Magistralinių dujotiekių ir naftotiekių (produktotiekių) apsaugos zonos (III skyrius, penktasis skirsnis)	1,5260	-	-	1,5260
77.	3645/0004:0072	3645-0004-0072	Biržų r. sav., Pabiržės sen., Kiršoniai	2011-12-30	Žemės ūkio	-	Preliminarūs matavimai	Magistralinių dujotiekių ir naftotiekių (produktotiekių) apsaugos zonos (III skyrius, penktasis skirsnis)	0,0669	Magistralinių dujotiekių ir naftotiekių (produktotiekių) apsaugos zonos (III skyrius, penktasis skirsnis)	0,0680	-	-	0,0680
78.	3645/0004:0167	4400-0213-4929	Biržų r. sav., Pabiržės sen., Kiršoniai	2004-02-18	Žemės ūkio	-	Preliminarūs matavimai	Magistralinių dujotiekių ir naftotiekių (produktotiekių) apsaugos zonos (III skyrius, penktasis skirsnis)	0,4000	Magistralinių dujotiekių ir naftotiekių (produktotiekių) apsaugos zonos (III skyrius, penktasis skirsnis)	0,3379	-	-	0,3379
79.	3645/0002:0397	4400-0181-3501	Biržų r. sav., Pabiržės sen., Naciūnai	2004-01-13	Žemės ūkio	-	Preliminarūs matavimai	Magistralinių dujotiekių ir naftotiekių (produktotiekių) apsaugos zonos (III skyrius, penktasis skirsnis)	0,0200	Magistralinių dujotiekių ir naftotiekių (produktotiekių) apsaugos zonos (III skyrius, penktasis skirsnis)	0,2799	-	-	0,2799
80.	3645/0004:0268	4400-0876-5642	Biržų r. sav., Pabiržės sen., Naciūnai	2006-06-14	Žemės ūkio	Kiti žemės ūkio paskirties žemės sklypai	Preliminarūs matavimai	Magistralinių dujotiekių ir naftotiekių (produktotiekių) apsaugos zonos (III skyrius, penktasis skirsnis)	0,4391	Magistralinių dujotiekių ir naftotiekių (produktotiekių) apsaugos zonos (III skyrius, penktasis skirsnis)	0,4386	-	-	0,4386
81.	3645/0004:0030	3645-0004-0030	Biržų r. sav., Pabiržės sen., Naciūnai	1996-03-07	Žemės ūkio	-	Preliminarūs matavimai	-	-	Magistralinių dujotiekių ir naftotiekių (produktotiekių) apsaugos zonos (III skyrius, penktasis skirsnis)	0,4996	-	-	0,4996
82.	3645/0004:0047	3645-0004-0047	Biržų r. sav., Pabiržės sen., Naciūnai	2001-05-11	Žemės ūkio	Kiti žemės ūkio paskirties žemės sklypai	Kadastriniai matavimai (LKS-94)	Magistralinių dujotiekių ir naftotiekių (produktotiekių) apsaugos zonos (III skyrius, penktasis skirsnis)	0,1436	Magistralinių dujotiekių ir naftotiekių (produktotiekių) apsaugos zonos (III skyrius, penktasis skirsnis)	0,1426	-	-	0,1426
83.	3645/0004:0213	4400-0454-3986	Biržų r. sav., Pabiržės sen., Naciūnai	2004-11-25	Žemės ūkio	-	Preliminarūs matavimai	Magistralinių dujotiekių ir naftotiekių (produktotiekių) apsaugos zonos (III skyrius, penktasis skirsnis)	0,0126	Magistralinių dujotiekių ir naftotiekių (produktotiekių) apsaugos zonos (III skyrius, penktasis skirsnis)	0,0122	-	-	0,0122
84.	3645/0004:0027	3645-0004-0027	Biržų r. sav., Pabiržės sen., Naciūnai	2012-06-15	Žemės ūkio	-	Preliminarūs matavimai	Magistralinių dujotiekių ir naftotiekių (produktotiekių) apsaugos zonos (III skyrius, penktasis skirsnis)	0,0685	Magistralinių dujotiekių ir naftotiekių (produktotiekių) apsaugos zonos (III skyrius, penktasis skirsnis)	0,0683	-	-	0,0683
85.	3645/0002:0117	3645-0002-0117	Biržų r. sav., Pabiržės sen., Naciūnai	2006-05-29	Žemės ūkio	-	Preliminarūs matavimai	-	-	Magistralinių dujotiekių ir naftotiekių (produktotiekių) apsaugos zonos (III skyrius, penktasis skirsnis)	0,5618	-	-	0,5618
86.	3645/0004:0189	4400-0355-8196	Biržų r. sav., Pabiržės sen., Naciūnai	2022-01-10	Žemės ūkio	-	Kadastriniai matavimai (LKS-94)	Magistralinių dujotiekių ir naftotiekių (produktotiekių) apsaugos zonos (III skyrius, penktasis skirsnis)	0,2487	Magistralinių dujotiekių ir naftotiekių (produktotiekių) apsaugos zonos (III skyrius, penktasis skirsnis)	0,2497	-	-	0,2497
87.	3645/0004:0221	4400-0502-9530	Biržų r. sav., Pabiržės sen., Naciūnai	2005-01-17	Žemės ūkio	-	Preliminarūs matavimai	-	-	Magistralinių dujotiekių ir naftotiekių (produktotiekių) apsaugos zonos (III skyrius, penktasis skirsnis)	0,2325	-	-	0,2325

Eil. Nr.	Žemės sklypo kadastrinis numeris	Žemės sklypo unikalus numeris	Žemės sklypo adresas	Žemės sklypo suformavimo metai	Žemės sklypo paskirtis	Žemės sklypo naudojimo būdas	Žemės sklypo matavimų tipas	Esamos apsaugos zonos pavadinimas	Esamos apsaugos zonos plotas, ha	Planu nustatomos apsaugos zonos pavadinimas	Planu nustatomos apsaugos zonos plotas, ha	Planu nustatomos apsaugos zonos plotas, persidengiantis su kitų operatorių nustatytų apsaugos zonų plotu, ha	Naikinamos apsaugos zonos plotas, ha	Įregistruotų ir Planu nustatomų apsaugos zonų bendras plotas, ha
88.	3645/0002:0024	3645-0002-0024	Biržų r. sav., Pabiržės sen., Naciūnai	1997-10-09	Žemės ūkio	-	Preliminarūs matavimai	-	-	Magistralinių dujotiekių ir naftotiekių (produktotiekių) apsaugos zonos (III skyrius, penktasis skirsnis)	1,9299	0,0761	-	1,9299
89.	3645/0002:0077	3645-0002-0077	Biržų r. sav., Pabiržės sen., Naciūnai	2013-02-18	Žemės ūkio	Kiti žemės ūkio paskirties žemės sklypai	Kadastriniai matavimai (LKS-94)	Magistralinių dujotiekių ir naftotiekių (produktotiekių) apsaugos zonos (III skyrius, penktasis skirsnis)	0,3219	Magistralinių dujotiekių ir naftotiekių (produktotiekių) apsaugos zonos (III skyrius, penktasis skirsnis)	0,3219	-	-	0,3219
90.	3645/0004:0267	4400-0863-9647	Biržų r. sav., Pabiržės sen., Naciūnai	2006-09-27	Žemės ūkio	Kiti žemės ūkio paskirties žemės sklypai	Preliminarūs matavimai	Magistralinių dujotiekių ir naftotiekių (produktotiekių) apsaugos zonos (III skyrius, penktasis skirsnis)	0,2022	Magistralinių dujotiekių ir naftotiekių (produktotiekių) apsaugos zonos (III skyrius, penktasis skirsnis)	0,2023	-	-	0,2023
91.	3645/0004:0049	3645-0004-0049	Biržų r. sav., Pabiržės sen., Naciūnai	1996-08-05	Žemės ūkio	-	Preliminarūs matavimai	-	-	Magistralinių dujotiekių ir naftotiekių (produktotiekių) apsaugos zonos (III skyrius, penktasis skirsnis)	0,3537	-	-	0,3537
92.	3645/0002:0186	3645-0002-0186	Biržų r. sav., Pabiržės sen., Naciūnai	2007-03-13	Žemės ūkio	Kiti žemės ūkio paskirties žemės sklypai	Kadastriniai matavimai (LKS-94)	Magistralinių dujotiekių ir naftotiekių (produktotiekių) apsaugos zonos (III skyrius, penktasis skirsnis)	0,3520	Magistralinių dujotiekių ir naftotiekių (produktotiekių) apsaugos zonos (III skyrius, penktasis skirsnis)	0,3519	-	-	0,3520
										Elektros tinklų apsaugos zonos (III skyrius ketvirtasis skirsnis)	0,0003	-	-	0,0003
93.	3645/0004:0210	4400-0451-8183	Biržų r. sav., Pabiržės sen., Naciūnai	2008-03-19	Žemės ūkio	Kiti žemės ūkio paskirties žemės sklypai	Preliminarūs matavimai	Magistralinių dujotiekių ir naftotiekių (produktotiekių) apsaugos zonos (III skyrius, penktasis skirsnis)	0,1037	Magistralinių dujotiekių ir naftotiekių (produktotiekių) apsaugos zonos (III skyrius, penktasis skirsnis)	0,1039	-	-	0,1039
94.	3645/0004:0076	3645-0004-0076	Biržų r. sav., Pabiržės sen., Naciūnai	2005-11-10	Žemės ūkio	-	Preliminarūs matavimai	-	-	Magistralinių dujotiekių ir naftotiekių (produktotiekių) apsaugos zonos (III skyrius, penktasis skirsnis)	0,2438	-	-	0,2438
95.	3645/0002:0079	3645-0002-0079	Biržų r. sav., Pabiržės sen., Naciūnai	1997-07-07	Žemės ūkio	Kiti žemės ūkio paskirties žemės sklypai	Kadastriniai matavimai (LKS-94)	Magistralinių dujotiekių ir naftotiekių (produktotiekių) apsaugos zonos (III skyrius, penktasis skirsnis)	0,1374	Magistralinių dujotiekių ir naftotiekių (produktotiekių) apsaugos zonos (III skyrius, penktasis skirsnis)	0,0220	0,0003	-	0,0220
96.	3645/0004:0235	4400-0607-1616	Biržų r. sav., Pabiržės sen., Naciūnai	2005-06-22	Žemės ūkio	-	Preliminarūs matavimai	Magistralinių dujotiekių ir naftotiekių (produktotiekių) apsaugos zonos (III skyrius, penktasis skirsnis)	0,2617	Magistralinių dujotiekių ir naftotiekių (produktotiekių) apsaugos zonos (III skyrius, penktasis skirsnis)	0,2628	-	-	0,2628
97.	3645/0004:0204	4400-0405-4148	Biržų r. sav., Pabiržės sen., Naciūnai	2004-09-29	Žemės ūkio	-	Preliminarūs matavimai	Magistralinių dujotiekių ir naftotiekių (produktotiekių) apsaugos zonos (III skyrius, penktasis skirsnis)	0,4449	Magistralinių dujotiekių ir naftotiekių (produktotiekių) apsaugos zonos (III skyrius, penktasis skirsnis)	0,4448	-	-	0,4449
98.	3645/0004:0194	4400-0380-0279	Biržų r. sav., Pabiržės sen., Naciūnai	2004-08-25	Žemės ūkio	-	Preliminarūs matavimai	Magistralinių dujotiekių ir naftotiekių (produktotiekių) apsaugos zonos (III skyrius, penktasis skirsnis)	0,3123	Magistralinių dujotiekių ir naftotiekių (produktotiekių) apsaugos zonos (III skyrius, penktasis skirsnis)	0,3124	-	-	0,3124
99.	3645/0004:0302	4400-1241-1790	Biržų r. sav., Pabiržės sen., Naciūnai	2007-10-19	Žemės ūkio	Kiti žemės ūkio paskirties žemės sklypai	Preliminarūs matavimai	Magistralinių dujotiekių ir naftotiekių (produktotiekių) apsaugos zonos (III skyrius, penktasis skirsnis)	0,3732	Magistralinių dujotiekių ir naftotiekių (produktotiekių) apsaugos zonos (III skyrius, penktasis skirsnis)	0,3620	-	-	0,3620
100.	3645/0004:0211	4400-0451-8229	Biržų r. sav., Pabiržės sen., Naciūnai	2016-07-15	Žemės ūkio	Kiti žemės ūkio paskirties žemės sklypai	Kadastriniai matavimai (LKS-94)	Magistralinių dujotiekių ir naftotiekių (produktotiekių) apsaugos zonos (III skyrius, penktasis skirsnis)	0,2837	Magistralinių dujotiekių ir naftotiekių (produktotiekių) apsaugos zonos (III skyrius, penktasis skirsnis)	0,2807	-	-	0,2807

Eil. Nr.	Žemės sklypo kadastrinis numeris	Žemės sklypo unikalus numeris	Žemės sklypo adresas	Žemės sklypo suformavimo metai	Žemės sklypo paskirtis	Žemės sklypo naudojimo būdas	Žemės sklypo matavimų tipas	Esamos apsaugos zonos pavadinimas	Esamos apsaugos zonos plotas, ha	Planu nustatomos apsaugos zonos pavadinimas	Planu nustatomos apsaugos zonos plotas, ha	Planu nustatomos apsaugos zonos plotas, persidengiantis su kitų operatorių nustatytų apsaugos zonų plotu, ha	Naikinamos apsaugos zonos plotas, ha	Įregistruotų ir Planu nustatomų apsaugos zonų bendras plotas, ha
101.	3645/0004:0209	4400-0424-0275	Biržų r. sav., Pabiržės sen., Naciūnai	2004-10-20	Žemės ūkio	-	Preliminarūs matavimai	Magistralinių dujotiekių ir naftotiekių (produktotiekių) apsaugos zonos (III skyrius, penktasis skirsnis)	0,0400	Magistralinių dujotiekių ir naftotiekių (produktotiekių) apsaugos zonos (III skyrius, penktasis skirsnis)	0,1304	-	-	0,1304
								Elektros tinklų apsaugos zonos (III skyrius ketvirtasis skirsnis)	0,0300	Elektros tinklų apsaugos zonos (III skyrius ketvirtasis skirsnis)	0,0003	0,0003	-	0,0300
102.	3645/0002:0060	3645-0002-0060	Biržų r. sav., Pabiržės sen., Naciūnai	2016-08-30	Žemės ūkio	-	Preliminarūs matavimai	-	-	Magistralinių dujotiekių ir naftotiekių (produktotiekių) apsaugos zonos (III skyrius, penktasis skirsnis)	0,3312	-	-	0,3312
103.	3645/0002:0629	4400-1054-1109	Biržų r. sav., Pabiržės sen., Naciūnai	2015-07-22	Žemės ūkio	Kiti žemės ūkio paskirties žemės sklypai	Kadastriniai matavimai (LKS-94)	Magistralinių dujotiekių ir naftotiekių (produktotiekių) apsaugos zonos (III skyrius, penktasis skirsnis)	0,0184	Magistralinių dujotiekių ir naftotiekių (produktotiekių) apsaugos zonos (III skyrius, penktasis skirsnis)	0,0178	-	-	0,0178
104.	3645/0004:0051	3645-0004-0051	Biržų r. sav., Pabiržės sen., Naciūnai	2011-04-07	Žemės ūkio	-	Preliminarūs matavimai	-	-	Magistralinių dujotiekių ir naftotiekių (produktotiekių) apsaugos zonos (III skyrius, penktasis skirsnis)	0,0216	-	-	0,0216
105.	3645/0004:0043	3645-0004-0043	Biržų r. sav., Pabiržės sen., Naciūnai	2007-01-09	Žemės ūkio	-	Preliminarūs matavimai	-	-	Magistralinių dujotiekių ir naftotiekių (produktotiekių) apsaugos zonos (III skyrius, penktasis skirsnis)	0,3402	-	-	0,3402
106.	3645/0004:0135	3645-0004-0135	Biržų r. sav., Pabiržės sen., Naciūnai	2002-07-22	Žemės ūkio	-	Preliminarūs matavimai	-	-	Magistralinių dujotiekių ir naftotiekių (produktotiekių) apsaugos zonos (III skyrius, penktasis skirsnis)	0,2579	-	-	0,2579
107.	3645/0004:0255	4400-0684-3494	Biržų r. sav., Pabiržės sen., Naciūnai	2005-09-26	Žemės ūkio	Kiti žemės ūkio paskirties žemės sklypai	Preliminarūs matavimai	Magistralinių dujotiekių ir naftotiekių (produktotiekių) apsaugos zonos (III skyrius, penktasis skirsnis)	0,2516	Magistralinių dujotiekių ir naftotiekių (produktotiekių) apsaugos zonos (III skyrius, penktasis skirsnis)	0,2515	-	-	0,2516
108.	3645/0004:0299	4400-1217-5316	Biržų r. sav., Pabiržės sen., Naciūnai	2007-09-07	Žemės ūkio	Kiti žemės ūkio paskirties žemės sklypai	Preliminarūs matavimai	Magistralinių dujotiekių ir naftotiekių (produktotiekių) apsaugos zonos (III skyrius, penktasis skirsnis)	0,1945	Magistralinių dujotiekių ir naftotiekių (produktotiekių) apsaugos zonos (III skyrius, penktasis skirsnis)	0,1952	-	-	0,1952
109.	3645/0004:0193	4400-0379-8672	Biržų r. sav., Pabiržės sen., Naciūnai	2004-08-25	Žemės ūkio	-	Preliminarūs matavimai	Magistralinių dujotiekių ir naftotiekių (produktotiekių) apsaugos zonos (III skyrius, penktasis skirsnis)	0,1106	Magistralinių dujotiekių ir naftotiekių (produktotiekių) apsaugos zonos (III skyrius, penktasis skirsnis)	0,1109	-	-	0,1109
110.	3645/0002:0501	4400-0529-4584	Biržų r. sav., Pabiržės sen., Naciūnai	2005-03-14	Žemės ūkio	-	Preliminarūs matavimai	Magistralinių dujotiekių ir naftotiekių (produktotiekių) apsaugos zonos (III skyrius, penktasis skirsnis)	0,0994	Magistralinių dujotiekių ir naftotiekių (produktotiekių) apsaugos zonos (III skyrius, penktasis skirsnis)	0,0989	-	-	0,0989
111.	3645/0002:0582	4400-0872-7873	Biržų r. sav., Pabiržės sen., Naciūnai	2006-06-08	Žemės ūkio	Kiti žemės ūkio paskirties žemės sklypai	Preliminarūs matavimai	-	-	Magistralinių dujotiekių ir naftotiekių (produktotiekių) apsaugos zonos (III skyrius, penktasis skirsnis)	0,0511	-	-	0,0511
112.	3645/0004:0044	3645-0004-0044	Biržų r. sav., Pabiržės sen., Naciūnai	2007-01-09	Žemės ūkio	-	Kadastriniai matavimai (LKS-94)	Magistralinių dujotiekių ir naftotiekių (produktotiekių) apsaugos zonos (III skyrius, penktasis skirsnis)	0,0008	Magistralinių dujotiekių ir naftotiekių (produktotiekių) apsaugos zonos (III skyrius, penktasis skirsnis)	0,0008	-	-	0,0008
113.	3645/0004:0304	4400-1243-5471	Biržų r. sav., Pabiržės sen., Naciūnai	2008-04-02	Žemės ūkio	Kiti žemės ūkio paskirties žemės sklypai	Preliminarūs matavimai	Magistralinių dujotiekių ir naftotiekių (produktotiekių) apsaugos zonos (III skyrius, penktasis skirsnis)	0,1799	Magistralinių dujotiekių ir naftotiekių (produktotiekių) apsaugos zonos (III skyrius, penktasis skirsnis)	0,1799	-	-	0,1799

Eil. Nr.	Žemės sklypo kadastrinis numeris	Žemės sklypo unikalus numeris	Žemės sklypo adresas	Žemės sklypo suformavimo metai	Žemės sklypo paskirtis	Žemės sklypo naudojimo būdas	Žemės sklypo matavimų tipas	Esamos apsaugos zonos pavadinimas	Esamos apsaugos zonos plotas, ha	Planu nustatomos apsaugos zonos pavadinimas	Planu nustatomos apsaugos zonos plotas, ha	Planu nustatomos apsaugos zonos plotas, persidengiantis su kitų operatorių nustatytų apsaugos zonų plotu, ha	Naikinamos apsaugos zonos plotas, ha	Įregistruotų ir Planu nustatomų apsaugos zonų bendras plotas, ha
114.	3645/0004:0148	4400-0065-6659	Biržų r. sav., Pabiržės sen., Naciūnai	2003-08-13	Žemės ūkio	-	Preliminarūs matavimai	Magistralinių dujotiekių ir naftotiekių (produktotiekių) apsaugos zonos (III skyrius, penktasis skirsnis)	0,1524	Magistralinių dujotiekių ir naftotiekių (produktotiekių) apsaugos zonos (III skyrius, penktasis skirsnis)	0,1526	-	-	0,1526
115.	3645/0004:0228	4400-0558-3144	Biržų r. sav., Pabiržės sen., Naciūnai	2005-04-05	Žemės ūkio	-	Preliminarūs matavimai	Magistralinių dujotiekių ir naftotiekių (produktotiekių) apsaugos zonos (III skyrius, penktasis skirsnis)	0,0642	Magistralinių dujotiekių ir naftotiekių (produktotiekių) apsaugos zonos (III skyrius, penktasis skirsnis)	0,0645	-	-	0,0645
116.	3645/0002:0315	3645-0002-0315	Biržų r. sav., Pabiržės sen., Naciūnai	2001-11-12	Žemės ūkio	-	Preliminarūs matavimai	Magistralinių dujotiekių ir naftotiekių (produktotiekių) apsaugos zonos (III skyrius, penktasis skirsnis)	0,0218	Magistralinių dujotiekių ir naftotiekių (produktotiekių) apsaugos zonos (III skyrius, penktasis skirsnis)	0,0214	-	-	0,0214
117.	3645/0002:0219	3645-0002-0219	Biržų r. sav., Pabiržės sen., Naciūnai	2015-07-22	Žemės ūkio	Kiti žemės ūkio paskirties žemės sklypai	Kadastriniai matavimai (LKS-94)	Magistralinių dujotiekių ir naftotiekių (produktotiekių) apsaugos zonos (III skyrius, penktasis skirsnis)	0,2847	Magistralinių dujotiekių ir naftotiekių (produktotiekių) apsaugos zonos (III skyrius, penktasis skirsnis)	0,3609	-	-	0,3609
118.	3645/0004:0032	3645-0004-0032	Biržų r. sav., Pabiržės sen., Naciūnai	2008-11-14	Žemės ūkio	-	Preliminarūs matavimai	Magistralinių dujotiekių ir naftotiekių (produktotiekių) apsaugos zonos (III skyrius, penktasis skirsnis)	0,1324	Magistralinių dujotiekių ir naftotiekių (produktotiekių) apsaugos zonos (III skyrius, penktasis skirsnis)	0,1322	-	-	0,1322
119.	3645/0004:0146	4400-0038-4092	Biržų r. sav., Pabiržės sen., Naciūnai	2003-07-10	Žemės ūkio	-	Preliminarūs matavimai	Magistralinių dujotiekių ir naftotiekių (produktotiekių) apsaugos zonos (III skyrius, penktasis skirsnis)	0,1000	Magistralinių dujotiekių ir naftotiekių (produktotiekių) apsaugos zonos (III skyrius, penktasis skirsnis)	0,0854	-	-	0,0854
120.	3645/0002:0218	3645-0002-0218	Biržų r. sav., Pabiržės sen., Naciūnai Sodo g. 26	2015-07-22	Žemės ūkio	Kiti žemės ūkio paskirties žemės sklypai	Kadastriniai matavimai (LKS-94)	Magistralinių dujotiekių ir naftotiekių (produktotiekių) apsaugos zonos (III skyrius, penktasis skirsnis)	0,1760	Magistralinių dujotiekių ir naftotiekių (produktotiekių) apsaugos zonos (III skyrius, penktasis skirsnis)	0,1493	-	-	0,1493
121.	3645/0002:0013	3645-0002-0013	Biržų r. sav., Pabiržės sen., Naciūnai Sodo g. 51	1997-10-09	Žemės ūkio	-	Preliminarūs matavimai	-	-	Magistralinių dujotiekių ir naftotiekių (produktotiekių) apsaugos zonos (III skyrius, penktasis skirsnis)	1,2698	0,0512	-	1,2698
122.	3645/0002:0005	3645-0002-0005	Biržų r. sav., Pabiržės sen., Naciūnai Sodo g. 53	1997-10-09	Žemės ūkio	-	Preliminarūs matavimai	Magistralinių dujotiekių ir naftotiekių (produktotiekių) apsaugos zonos (III skyrius, penktasis skirsnis)	0,0700	Magistralinių dujotiekių ir naftotiekių (produktotiekių) apsaugos zonos (III skyrius, penktasis skirsnis)	0,8661	0,0439	-	0,8661
123.	3645/0002:0520	4400-0607-1238	Biržų r. sav., Pabiržės sen., Padaičiai	2005-06-22	Žemės ūkio	-	Preliminarūs matavimai	Magistralinių dujotiekių ir naftotiekių (produktotiekių) apsaugos zonos (III skyrius, penktasis skirsnis)	0,5085	Magistralinių dujotiekių ir naftotiekių (produktotiekių) apsaugos zonos (III skyrius, penktasis skirsnis)	0,5085	0,0177	-	0,5085
								-	-	Elektros tinklų apsaugos zonos (III skyrius ketvirtasis skirsnis)	0,0003	-	-	0,0003
124.	3645/0002:0288	3645-0002-0288	Biržų r. sav., Pabiržės sen., Padaičiai	2001-01-12	Žemės ūkio	-	Preliminarūs matavimai	Magistralinių dujotiekių ir naftotiekių (produktotiekių) apsaugos zonos (III skyrius, penktasis skirsnis)	0,0600	Magistralinių dujotiekių ir naftotiekių (produktotiekių) apsaugos zonos (III skyrius, penktasis skirsnis)	0,7199	0,0245	-	0,7199
125.	3645/0002:0033	3645-0002-0033	Biržų r. sav., Pabiržės sen., Padaičiai	2009-07-29	Žemės ūkio	Kiti žemės ūkio paskirties žemės sklypai	Kadastriniai matavimai (LKS-94)	Magistralinių dujotiekių ir naftotiekių (produktotiekių) apsaugos zonos (III skyrius, penktasis skirsnis)	0,0900	Magistralinių dujotiekių ir naftotiekių (produktotiekių) apsaugos zonos (III skyrius, penktasis skirsnis)	1,0671	0,0441	-	1,0671
126.	3615/0004:0006	3615-0004-0006	Biržų r. sav., Pabiržės sen., Spalviškiai	2018-05-07	Žemės ūkio	-	Kadastriniai matavimai (LKS-94)	Magistralinių dujotiekių ir naftotiekių (produktotiekių) apsaugos zonos (III skyrius, penktasis skirsnis)	0,6132	Magistralinių dujotiekių ir naftotiekių (produktotiekių) apsaugos zonos (III skyrius, penktasis skirsnis)	0,6103	-	-	0,6103

Eil. Nr.	Žemės sklypo kadastrinis numeris	Žemės sklypo unikalus numeris	Žemės sklypo adresas	Žemės sklypo suformavimo metai	Žemės sklypo paskirtis	Žemės sklypo naudojimo būdas	Žemės sklypo matavimų tipas	Esamos apsaugos zonos pavadinimas	Esamos apsaugos zonos plotas, ha	Planu nustatomos apsaugos zonos pavadinimas	Planu nustatomos apsaugos zonos plotas, ha	Planu nustatomos apsaugos zonos plotas, persidengiantis su kitų operatorių nustatytų apsaugos zonų plotu, ha	Naikinamos apsaugos zonos plotas, ha	Įregistruotų ir Planu nustatomų apsaugos zonų bendras plotas, ha
127.	3615/0004:0189	3615-0004-0189	Biržų r. sav., Pabiržės sen., Spalviškiai	2002-04-12	Žemės ūkio	-	Preliminarūs matavimai	-	-	Magistralinių dujotiekių ir naftotiekių (produktotiekių) apsaugos zonos (III skyrius, penktasis skirsnis)	1,7291	-	-	1,7291
								-	-	Elektros tinklų apsaugos zonos (III skyrius ketvirtasis skirsnis)	0,0003	-	-	0,0003
128.	3663/0006:0145	3663-0006-0145	Biržų r. sav., Širvėnos sen., Biržai Saločių g. 30	2010-07-01	Kita (žemės)	-	Kadastriniai matavimai (LKS-94)	Magistralinių dujotiekių ir naftotiekių (produktotiekių) apsaugos zonos (III skyrius, penktasis skirsnis)	0,2261	Magistralinių dujotiekių ir naftotiekių (produktotiekių) apsaugos zonos (III skyrius, penktasis skirsnis)	0,1620	0,0135	-	0,1620
								Elektros tinklų apsaugos zonos (III skyrius ketvirtasis skirsnis)	0,0227	Elektros tinklų apsaugos zonos (III skyrius ketvirtasis skirsnis)	0,0036	-	-	0,0263
129.	3663/0006:0187	4400-0157-0396	Biržų r. sav., Širvėnos sen., Karajimiškis	2005-03-08	Žemės ūkio	Kiti žemės ūkio paskirties žemės sklypai	Kadastriniai matavimai (LKS-94)	Magistralinių dujotiekių ir naftotiekių (produktotiekių) apsaugos zonos (III skyrius, penktasis skirsnis)	1,6047	Magistralinių dujotiekių ir naftotiekių (produktotiekių) apsaugos zonos (III skyrius, penktasis skirsnis)	1,6046	0,0634	-	1,6047
130.	3663/0006:0489	4400-5393-6762	Biržų r. sav., Širvėnos sen., Karajimiškis	2020-12-30	Kita (žemės)	Rekreacinės teritorijos	Kadastriniai matavimai (LKS-94)	Magistralinių dujotiekių ir naftotiekių (produktotiekių) apsaugos zonos (III skyrius, penktasis skirsnis)	0,3544	Magistralinių dujotiekių ir naftotiekių (produktotiekių) apsaugos zonos (III skyrius, penktasis skirsnis)	0,3556	0,0248	-	0,3556
								Elektros tinklų apsaugos zonos (III skyrius ketvirtasis skirsnis)	0,6507	Elektros tinklų apsaugos zonos (III skyrius ketvirtasis skirsnis)	0,0003	-	-	0,6510
131.	3663/0006:0189	4400-0157-0812	Biržų r. sav., Širvėnos sen., Karajimiškis	2005-03-08	Žemės ūkio	Kiti žemės ūkio paskirties žemės sklypai	Kadastriniai matavimai (LKS-94)	Magistralinių dujotiekių ir naftotiekių (produktotiekių) apsaugos zonos (III skyrius, penktasis skirsnis)	0,4436	Magistralinių dujotiekių ir naftotiekių (produktotiekių) apsaugos zonos (III skyrius, penktasis skirsnis)	0,4441	0,0201	-	0,4441
132.	3663/0003:0136	4400-1034-8997	Biržų r. sav., Širvėnos sen., Karajimiškis	2007-02-22	Žemės ūkio	Kiti žemės ūkio paskirties žemės sklypai	Preliminarūs matavimai	Magistralinių dujotiekių ir naftotiekių (produktotiekių) apsaugos zonos (III skyrius, penktasis skirsnis)	0,2000	Magistralinių dujotiekių ir naftotiekių (produktotiekių) apsaugos zonos (III skyrius, penktasis skirsnis)	1,0969	-	-	1,0969
133.	3663/0003:0011	4400-3115-3554	Biržų r. sav., Širvėnos sen., Mantagailiškis	2014-12-23	Žemės ūkio	Kiti žemės ūkio paskirties žemės sklypai	Kadastriniai matavimai (LKS-94)	Magistralinių dujotiekių ir naftotiekių (produktotiekių) apsaugos zonos (III skyrius, penktasis skirsnis)	0,2582	Magistralinių dujotiekių ir naftotiekių (produktotiekių) apsaugos zonos (III skyrius, penktasis skirsnis)	0,2661	0,0106	-	0,2661
134.	3663/0003:0107	4400-0645-2557	Biržų r. sav., Širvėnos sen., Mantagailiškis	2005-07-29	Žemės ūkio	Kiti žemės ūkio paskirties žemės sklypai	Preliminarūs matavimai	Magistralinių dujotiekių ir naftotiekių (produktotiekių) apsaugos zonos (III skyrius, penktasis skirsnis)	0,2680	Magistralinių dujotiekių ir naftotiekių (produktotiekių) apsaugos zonos (III skyrius, penktasis skirsnis)	0,2682	0,0109	-	0,2682
135.	3663/0003:0218	4400-5393-7934	Biržų r. sav., Širvėnos sen., Mantagailiškis	2020-10-05	Kita (žemės)	Rekreacinės teritorijos	Kadastriniai matavimai (LKS-94)	Magistralinių dujotiekių ir naftotiekių (produktotiekių) apsaugos zonos (III skyrius, penktasis skirsnis)	0,5882	Magistralinių dujotiekių ir naftotiekių (produktotiekių) apsaugos zonos (III skyrius, penktasis skirsnis)	0,5882	0,0249	-	0,5882
								Elektros tinklų apsaugos zonos (III skyrius ketvirtasis skirsnis)	0,6010	Elektros tinklų apsaugos zonos (III skyrius ketvirtasis skirsnis)	0,0003	0,0003	-	0,6010
136.	3663/0003:0069	4400-0166-7247	Biržų r. sav., Širvėnos sen., Mantagailiškis	2003-12-19	Žemės ūkio	-	Preliminarūs matavimai	Magistralinių dujotiekių ir naftotiekių (produktotiekių) apsaugos zonos (III skyrius, penktasis skirsnis)	0,3600	Magistralinių dujotiekių ir naftotiekių (produktotiekių) apsaugos zonos (III skyrius, penktasis skirsnis)	0,2191	0,0088	-	0,2191
137.	3663/0003:0209	4400-5336-9001	Biržų r. sav., Širvėnos sen., Mantagailiškis	2020-01-08	Žemės ūkio	Kiti žemės ūkio paskirties žemės sklypai	Kadastriniai matavimai (LKS-94)	Magistralinių dujotiekių ir naftotiekių (produktotiekių) apsaugos zonos (III skyrius, penktasis skirsnis)	0,1009	Magistralinių dujotiekių ir naftotiekių (produktotiekių) apsaugos zonos (III skyrius, penktasis skirsnis)	0,1006	-	-	0,1006

Eil. Nr.	Žemės sklypo kadastrinis numeris	Žemės sklypo unikalus numeris	Žemės sklypo adresas	Žemės sklypo suformavimo metai	Žemės sklypo paskirtis	Žemės sklypo naudojimo būdas	Žemės sklypo matavimų tipas	Esamos apsaugos zonos pavadinimas	Esamos apsaugos zonos plotas, ha	Planu nustatomos apsaugos zonos pavadinimas	Planu nustatomos apsaugos zonos plotas, ha	Planu nustatomos apsaugos zonos persidengiantis su kitų operatorių nustatytų apsaugos zonų plotu, ha	Naikinamos apsaugos zonos plotas, ha	Įregistruotų ir Planu nustatomų apsaugos zonų bendras plotas, ha
138.	3663/0003:0073	4400-0257-0472	Biržų r. sav., Širvėnos sen., Mantagailiškis	2004-04-01	Žemės ūkio	-	Preliminarūs matavimai	Magistralinių dujotiekių ir naftotiekių (produktotiekių) apsaugos zonos (III skyrius, penktasis skirsnis)	0,1434	Magistralinių dujotiekių ir naftotiekių (produktotiekių) apsaugos zonos (III skyrius, penktasis skirsnis)	0,1434	0,0054	-	0,1434
139.	3663/0003:0204	4400-5093-4215	Biržų r. sav., Širvėnos sen., Mantagailiškis	2018-11-28	Žemės ūkio	Kiti žemės ūkio paskirties žemės sklypai	Kadastriniai matavimai (LKS-94)	Magistralinių dujotiekių ir naftotiekių (produktotiekių) apsaugos zonos (III skyrius, penktasis skirsnis)	0,0161	Magistralinių dujotiekių ir naftotiekių (produktotiekių) apsaugos zonos (III skyrius, penktasis skirsnis)	0,0164	-	-	0,0164
140.	3663/0003:0075	4400-0260-6833	Biržų r. sav., Širvėnos sen., Mantagailiškis	2004-04-07	Žemės ūkio	-	Preliminarūs matavimai	-	-	Magistralinių dujotiekių ir naftotiekių (produktotiekių) apsaugos zonos (III skyrius, penktasis skirsnis)	0,2219	0,0066	-	0,2219
141.	3663/0006:0025	3663-0006-0025	Biržų r. sav., Širvėnos sen., Mantagailiškis	2008-05-10	Žemės ūkio	Kiti žemės ūkio paskirties žemės sklypai	Preliminarūs matavimai	Magistralinių dujotiekių ir naftotiekių (produktotiekių) apsaugos zonos (III skyrius, penktasis skirsnis)	0,0800	Magistralinių dujotiekių ir naftotiekių (produktotiekių) apsaugos zonos (III skyrius, penktasis skirsnis)	0,4418	0,0260	-	0,4418
142.	3663/0003:0052	4400-3966-3417	Biržų r. sav., Širvėnos sen., Mantagailiškis	2015-09-30	Žemės ūkio	Kiti žemės ūkio paskirties žemės sklypai	Kadastriniai matavimai (LKS-94)	Magistralinių dujotiekių ir naftotiekių (produktotiekių) apsaugos zonos (III skyrius, penktasis skirsnis)	0,0001	Magistralinių dujotiekių ir naftotiekių (produktotiekių) apsaugos zonos (III skyrius, penktasis skirsnis)	0,0001	-	-	0,0001
143.	3663/0006:0468	4400-5367-3799	Biržų r. sav., Širvėnos sen., Šlepščiai	2020-01-31	Žemės ūkio	Kiti žemės ūkio paskirties žemės sklypai	Kadastriniai matavimai (LKS-94)	Magistralinių dujotiekių ir naftotiekių (produktotiekių) apsaugos zonos (III skyrius, penktasis skirsnis)	0,7786	Magistralinių dujotiekių ir naftotiekių (produktotiekių) apsaugos zonos (III skyrius, penktasis skirsnis)	0,7759	0,0311	-	0,7759
144.	3663/0006:0443	4400-3963-7056	Biržų r. sav., Širvėnos sen., Šlepščiai	2015-09-30	Žemės ūkio	Kiti žemės ūkio paskirties žemės sklypai	Kadastriniai matavimai (LKS-94)	Magistralinių dujotiekių ir naftotiekių (produktotiekių) apsaugos zonos (III skyrius, penktasis skirsnis)	0,6959	Magistralinių dujotiekių ir naftotiekių (produktotiekių) apsaugos zonos (III skyrius, penktasis skirsnis)	0,0637	-	-	0,0637
145.	3663/0006:0485	4400-5469-6912	Biržų r. sav., Širvėnos sen., Šlepščiai	2020-07-10	Žemės ūkio	Kiti žemės ūkio paskirties žemės sklypai	Kadastriniai matavimai (LKS-94)	Magistralinių dujotiekių ir naftotiekių (produktotiekių) apsaugos zonos (III skyrius, penktasis skirsnis)	0,0791	Magistralinių dujotiekių ir naftotiekių (produktotiekių) apsaugos zonos (III skyrius, penktasis skirsnis)	0,0793	0,0068	-	0,0793
146.	3663/0006:0401	4400-2049-5232	Biržų r. sav., Širvėnos sen., Šlepščiai	2010-09-07	Žemės ūkio	Kiti žemės ūkio paskirties žemės sklypai	Kadastriniai matavimai (LKS-94)	Magistralinių dujotiekių ir naftotiekių (produktotiekių) apsaugos zonos (III skyrius, penktasis skirsnis)	0,0952	Magistralinių dujotiekių ir naftotiekių (produktotiekių) apsaugos zonos (III skyrius, penktasis skirsnis)	0,0970	0,0043	-	0,0970
147.	3663/0006:0240	4400-0259-5019	Biržų r. sav., Širvėnos sen., Šlepščiai	2004-04-05	Žemės ūkio	-	Preliminarūs matavimai	Magistralinių dujotiekių ir naftotiekių (produktotiekių) apsaugos zonos (III skyrius, penktasis skirsnis)	0,1628	Magistralinių dujotiekių ir naftotiekių (produktotiekių) apsaugos zonos (III skyrius, penktasis skirsnis)	0,1628	0,0064	-	0,1628
148.	3663/0006:0288	4400-0380-7427	Biržų r. sav., Širvėnos sen., Šlepščiai	2006-06-07	Žemės ūkio	-	Preliminarūs matavimai	Magistralinių dujotiekių ir naftotiekių (produktotiekių) apsaugos zonos (III skyrius, penktasis skirsnis)	0,4243	Magistralinių dujotiekių ir naftotiekių (produktotiekių) apsaugos zonos (III skyrius, penktasis skirsnis)	0,4247	0,0127	-	0,4247
149.	3663/0006:0280	4400-0379-7097	Biržų r. sav., Širvėnos sen., Šlepščiai	2004-08-25	Žemės ūkio	-	Preliminarūs matavimai	-	-	Magistralinių dujotiekių ir naftotiekių (produktotiekių) apsaugos zonos (III skyrius, penktasis skirsnis)	0,3314	0,0131	-	0,3314
150.	3663/0006:0406	4400-2077-8794	Biržų r. sav., Širvėnos sen., Šlepščiai	2011-06-08	Žemės ūkio	Kiti žemės ūkio paskirties žemės sklypai	Preliminarūs matavimai	-	-	Magistralinių dujotiekių ir naftotiekių (produktotiekių) apsaugos zonos (III skyrius, penktasis skirsnis)	0,0453	0,0024	-	0,0453
151.	3663/0006:0466	4400-5093-5045	Biržų r. sav., Širvėnos sen., Šlepščiai	2018-10-18	Žemės ūkio	Kiti žemės ūkio paskirties žemės sklypai	Kadastriniai matavimai (LKS-94)	Magistralinių dujotiekių ir naftotiekių (produktotiekių) apsaugos zonos (III skyrius,	0,0809	Magistralinių dujotiekių ir naftotiekių (produktotiekių) apsaugos zonos (III skyrius,	0,0809	0,0080	-	0,0809

Eil. Nr.	Žemės sklypo kadastrinis numeris	Žemės sklypo unikalus numeris	Žemės sklypo adresas	Žemės sklypo suformavimo metai	Žemės sklypo paskirtis	Žemės sklypo naudojimo būdas	Žemės sklypo matavimų tipas	Esamos apsaugos zonos pavadinimas	Esamos apsaugos zonos plotas, ha	Planu nustatomos apsaugos zonos pavadinimas	Planu nustatomos apsaugos zonos plotas, ha	Planu nustatomos apsaugos zonos plotas, persidengiantis su kitų operatorių nustatytų apsaugos zonų plotu, ha	Naikinamos apsaugos zonos plotas, ha	Įregistruotų ir Planu nustatomų apsaugos zonų bendras plotas, ha
								penktasis skirsnis)		penktasis skirsnis)				
152.	3663/0006:0033	3663-0006-0033	Biržų r. sav., Širvėnos sen., Šlepščiai	2004-03-26	Žemės ūkio	-	Preliminarūs matavimai	Magistralinių dujotiekių ir naftotiekių (produktotiekių) apsaugos zonos (III skyrius, penktasis skirsnis)	1,7300	Magistralinių dujotiekių ir naftotiekių (produktotiekių) apsaugos zonos (III skyrius, penktasis skirsnis)	0,9387	0,0283	-	0,9387
153.	3663/0006:0315	4400-0739-7450	Biržų r. sav., Širvėnos sen., Šlepščiai	2005-12-01	Žemės ūkio	Kiti žemės ūkio paskirties žemės sklypai	Preliminarūs matavimai	-	-	Magistralinių dujotiekių ir naftotiekių (produktotiekių) apsaugos zonos (III skyrius, penktasis skirsnis)	0,0327	-	-	0,0327
154.	3663/0006:0289	4400-0380-7492	Biržų r. sav., Širvėnos sen., Šlepščiai	2004-08-25	Žemės ūkio	-	Preliminarūs matavimai	Magistralinių dujotiekių ir naftotiekių (produktotiekių) apsaugos zonos (III skyrius, penktasis skirsnis)	0,0500	Magistralinių dujotiekių ir naftotiekių (produktotiekių) apsaugos zonos (III skyrius, penktasis skirsnis)	0,2096	0,0127	-	0,2096
155.	3663/0006:0320	4400-0739-8536	Biržų r. sav., Širvėnos sen., Šlepščiai	2006-05-19	Žemės ūkio	Kiti žemės ūkio paskirties žemės sklypai	Preliminarūs matavimai	-	-	Magistralinių dujotiekių ir naftotiekių (produktotiekių) apsaugos zonos (III skyrius, penktasis skirsnis)	0,1634	0,0078	-	0,1634
156.	3663/0006:0498	4400-5804-0752	Biržų r. sav., Širvėnos sen., Šlepščiai	2022-02-15	Žemės ūkio	Kiti žemės ūkio paskirties žemės sklypai	Kadastriniai matavimai (LKS-94)	Magistralinių dujotiekių ir naftotiekių (produktotiekių) apsaugos zonos (III skyrius, penktasis skirsnis)	0,0020	Magistralinių dujotiekių ir naftotiekių (produktotiekių) apsaugos zonos (III skyrius, penktasis skirsnis)	0,0018	-	-	0,0018
157.	3663/0006:0202	4400-0166-7374	Biržų r. sav., Širvėnos sen., Šlepščiai	2003-12-19	Žemės ūkio	-	Preliminarūs matavimai	Magistralinių dujotiekių ir naftotiekių (produktotiekių) apsaugos zonos (III skyrius, penktasis skirsnis)	0,4000	Magistralinių dujotiekių ir naftotiekių (produktotiekių) apsaugos zonos (III skyrius, penktasis skirsnis)	0,1929	0,0078	-	0,1929
158.	3663/0006:0306	4400-0645-2880	Biržų r. sav., Širvėnos sen., Šlepščiai	2005-09-12	Žemės ūkio	Kiti žemės ūkio paskirties žemės sklypai	Preliminarūs matavimai	Magistralinių dujotiekių ir naftotiekių (produktotiekių) apsaugos zonos (III skyrius, penktasis skirsnis)	0,1935	Magistralinių dujotiekių ir naftotiekių (produktotiekių) apsaugos zonos (III skyrius, penktasis skirsnis)	0,1891	-	-	0,1891
										Elektros tinklų apsaugos zonos (III skyrius ketvirtasis skirsnis)	0,0000	-	-	0,0000
159.	3663/0006:0402	4400-2049-5443	Biržų r. sav., Širvėnos sen., Šlepščiai	2010-09-02	Žemės ūkio	Kiti žemės ūkio paskirties žemės sklypai	Kadastriniai matavimai (LKS-94)	Magistralinių dujotiekių ir naftotiekių (produktotiekių) apsaugos zonos (III skyrius, penktasis skirsnis)	0,0682	Magistralinių dujotiekių ir naftotiekių (produktotiekių) apsaugos zonos (III skyrius, penktasis skirsnis)	0,0694	0,0038	-	0,0694
160.	3663/0006:0292	4400-0383-9698	Biržų r. sav., Širvėnos sen., Šlepščiai	2004-09-01	Žemės ūkio	-	Preliminarūs matavimai	Magistralinių dujotiekių ir naftotiekių (produktotiekių) apsaugos zonos (III skyrius, penktasis skirsnis)	0,1585	Magistralinių dujotiekių ir naftotiekių (produktotiekių) apsaugos zonos (III skyrius, penktasis skirsnis)	0,1579	0,0064	-	0,1579
Bendras žemės sklypu, kuriems planu nustatomos MD ir naftotiekių (produktotiekių) apsaugos zonos (III skyrius, penktasis skirsnis) (kodas 107) plotas, ha											16,0009	-	-	-
Bendras žemės sklypu, kuriems įregistruotos, bet planu tikslinamas MD ir naftotiekių (produktotiekių) apsaugos zonos (III skyrius, penktasis skirsnis) (kodas 107) plotas, ha											34,312	-	-	-
Bendras žemės sklypu, kuriems nustatytos ir įregistruotos MD ir naftotiekių (produktotiekių) apsaugos zonos (III skyrius, penktasis skirsnis) (kodas 107) plotas, ha											4,9943	-	-	-
Bendras žemės sklypu, kuriems planu nustatomos elektros tinklų apsaugos zonos (III skyrius, ketvirtasis skirsnis) (kodas 106) plotas, ha											0,0088	-	-	-

2 lentelė. Laisvos valstybinės žemės teritorijos, kuriose nustatomos MD ar elektros tinklų apsaugos zonos

Nesuforuoto žemės sklypo Eil. Nr.	Kadastro vietovė	Planuojamos apsaugos zonos pavadinimas	Planuojamos apsaugos zonos plotas, ha	Nesuforuoto žemės sklypo centro koordinatė		Nesuforuoto sklypo naudotojo vardas, pavardė/įmonės pavadinimas
				X	Y	
1VŽ	Rinkuškiai	Magistralinių dujotiekių ir naftotiekių (produktotiekių) apsaugos zonos (III skyrius, penktasis skirsnis)	0,0315	6230864,50	543967,45	Nacionalinė žemės tarnyba prie Žemės ūkio ministerijos
		Elektros tinklų apsaugos zonos (III skyrius ketvirtasis skirsnis)	0,0032	6230864,50	543967,45	Nacionalinė žemės tarnyba prie Žemės ūkio ministerijos
2VŽ	Rinkuškiai	Magistralinių dujotiekių ir naftotiekių (produktotiekių) apsaugos zonos (III skyrius, penktasis skirsnis)	0,0005	6230836,62	543952,00	Nacionalinė žemės tarnyba prie Žemės ūkio ministerijos
3VŽ	Rinkuškiai	Magistralinių dujotiekių ir naftotiekių (produktotiekių) apsaugos zonos (III skyrius, penktasis skirsnis)	0,2738	6230892,14	543888,81	Nacionalinė žemės tarnyba prie Žemės ūkio ministerijos
4VŽ	Rinkuškiai	Magistralinių dujotiekių ir naftotiekių (produktotiekių) apsaugos zonos (III skyrius, penktasis skirsnis)	0,0554	6230922,37	543545,20	Nacionalinė žemės tarnyba prie Žemės ūkio ministerijos
5VŽ	Rinkuškiai	Magistralinių dujotiekių ir naftotiekių (produktotiekių) apsaugos zonos (III skyrius, penktasis skirsnis)	0,2380	6231167,97	543213,23	Nacionalinė žemės tarnyba prie Žemės ūkio ministerijos
6VŽ	Rinkuškiai	Magistralinių dujotiekių ir naftotiekių (produktotiekių) apsaugos zonos (III skyrius, penktasis skirsnis)	0,6802	6230759,79	542670,50	Nacionalinė žemės tarnyba prie Žemės ūkio ministerijos
7VŽ	Rinkuškiai	Magistralinių dujotiekių ir naftotiekių (produktotiekių) apsaugos zonos (III skyrius, penktasis skirsnis)	0,4195	6230470,80	542129,59	Nacionalinė žemės tarnyba prie Žemės ūkio ministerijos
7VŽ	Rinkuškiai	Elektros tinklų apsaugos zonos (III skyrius ketvirtasis skirsnis)	0,0003	6230470,80	542129,59	Nacionalinė žemės tarnyba prie Žemės ūkio ministerijos
8VŽ	Rinkuškiai	Magistralinių dujotiekių ir naftotiekių (produktotiekių) apsaugos zonos (III skyrius, penktasis skirsnis)	1,5040	6230319,63	541900,06	Nacionalinė žemės tarnyba prie Žemės ūkio ministerijos
9VŽ	Pabiržė	Magistralinių dujotiekių ir naftotiekių (produktotiekių) apsaugos zonos (III skyrius, penktasis skirsnis)	0,1555	6229164,98	541178,02	Nacionalinė žemės tarnyba prie Žemės ūkio ministerijos
10VŽ	Pabiržė	Magistralinių dujotiekių ir naftotiekių (produktotiekių) apsaugos zonos (III skyrius, penktasis skirsnis)	0,0085	6228524,16	541209,55	Nacionalinė žemės tarnyba prie Žemės ūkio ministerijos
11VŽ	Pabiržė	Magistralinių dujotiekių ir naftotiekių (produktotiekių) apsaugos zonos (III skyrius, penktasis skirsnis)	0,1837	6228407,28	541124,21	Nacionalinė žemės tarnyba prie Žemės ūkio ministerijos
12VŽ	Pabiržė	Magistralinių dujotiekių ir naftotiekių (produktotiekių) apsaugos zonos (III skyrius, penktasis skirsnis)	0,1133	6228364,14	541025,06	Nacionalinė žemės tarnyba prie Žemės ūkio ministerijos
13VŽ	Pabiržė	Magistralinių dujotiekių ir naftotiekių (produktotiekių) apsaugos zonos (III skyrius, penktasis skirsnis)	0,0687	6228265,07	540774,46	Nacionalinė žemės tarnyba prie Žemės ūkio ministerijos
		Elektros tinklų apsaugos zonos (III skyrius ketvirtasis skirsnis)	0,0001	6228265,07	540774,46	Nacionalinė žemės tarnyba prie Žemės ūkio ministerijos
14VŽ	Pabiržė	Magistralinių dujotiekių ir naftotiekių (produktotiekių) apsaugos zonos (III skyrius, penktasis skirsnis)	0,0435	6227892,82	540467,30	Nacionalinė žemės tarnyba prie Žemės ūkio ministerijos
15VŽ	Pabiržė	Magistralinių dujotiekių ir naftotiekių (produktotiekių) apsaugos zonos (III skyrius, penktasis skirsnis)	0,9469	6227652,18	540112,57	Nacionalinė žemės tarnyba prie Žemės ūkio ministerijos
		Elektros tinklų apsaugos zonos (III skyrius ketvirtasis skirsnis)	0,0003	6227652,18	540112,57	Nacionalinė žemės tarnyba prie Žemės ūkio ministerijos
16VŽ	Pabiržė	Magistralinių dujotiekių ir naftotiekių (produktotiekių) apsaugos zonos (III skyrius, penktasis skirsnis)	0,0233	6227510,85	539825,70	Nacionalinė žemės tarnyba prie Žemės ūkio ministerijos
17VŽ	Pabiržė	Magistralinių dujotiekių ir naftotiekių (produktotiekių) apsaugos zonos (III skyrius, penktasis skirsnis)	0,0321	6227444,39	539686,04	Nacionalinė žemės tarnyba prie Žemės ūkio ministerijos
18VŽ	Pabiržė	Magistralinių dujotiekių ir naftotiekių (produktotiekių) apsaugos zonos (III skyrius, penktasis skirsnis)	0,3062	6227409,00	539580,47	Nacionalinė žemės tarnyba prie Žemės ūkio ministerijos
19VŽ	Pabiržė	Magistralinių dujotiekių ir naftotiekių (produktotiekių) apsaugos zonos (III skyrius, penktasis skirsnis)	0,6139	6227381,56	539368,83	Nacionalinė žemės tarnyba prie Žemės ūkio ministerijos
20VŽ	Pabiržė	Magistralinių dujotiekių ir naftotiekių (produktotiekių) apsaugos zonos (III skyrius, penktasis skirsnis)	0,0403	6227353,43	539159,60	Nacionalinė žemės tarnyba prie Žemės ūkio ministerijos
21VŽ	Kirdonys	Magistralinių dujotiekių ir naftotiekių (produktotiekių) apsaugos zonos (III skyrius, penktasis skirsnis)	0,0627	6227345,98	539152,04	Nacionalinė žemės tarnyba prie Žemės ūkio ministerijos
22VŽ	Kirdonys	Magistralinių dujotiekių ir naftotiekių (produktotiekių) apsaugos zonos (III skyrius, penktasis skirsnis)	0,0496	6227213,65	538965,32	Nacionalinė žemės tarnyba prie Žemės ūkio ministerijos

Nesuformuoto žemės sklypo Eil. Nr.	Kadastro vietovė	Planuojamos apsaugos zonos pavadinimas	Planuojamos apsaugos zonos plotas, ha	Nesuformuoto žemės sklypo centro koordinatė		Nesuformuoto sklypo naudotojo vardas, pavardė/įmonės pavadinimas
				X	Y	
23VŽ	Kirdonys	Magistralinių dujotiekių ir naftotiekių (produktotiekių) apsaugos zonos (III skyrius, penktasis skirsnis)	0,1339	6227110,27	538774,59	Nacionalinė žemės tarnyba prie Žemės ūkio ministerijos
24VŽ	Kirdonys	Magistralinių dujotiekių ir naftotiekių (produktotiekių) apsaugos zonos (III skyrius, penktasis skirsnis)	0,0850	6226714,15	538593,64	Nacionalinė žemės tarnyba prie Žemės ūkio ministerijos
25VŽ	Kirdonys	Magistralinių dujotiekių ir naftotiekių (produktotiekių) apsaugos zonos (III skyrius, penktasis skirsnis)	0,0467	6226209,09	538297,90	Nacionalinė žemės tarnyba prie Žemės ūkio ministerijos
26VŽ	Kirdonys	Magistralinių dujotiekių ir naftotiekių (produktotiekių) apsaugos zonos (III skyrius, penktasis skirsnis)	3,9582	6225511,14	537538,74	Nacionalinė žemės tarnyba prie Žemės ūkio ministerijos
		Elektros tinklų apsaugos zonos (III skyrius, ketvirtasis skirsnis)	0,0006	6225511,14	537538,74	Nacionalinė žemės tarnyba prie Žemės ūkio ministerijos
27VŽ	Kirdonys	Magistralinių dujotiekių ir naftotiekių (produktotiekių) apsaugos zonos (III skyrius, penktasis skirsnis)	0,0462	6224689,87	535842,46	Nacionalinė žemės tarnyba prie Žemės ūkio ministerijos
28VŽ	Kirdonys	Magistralinių dujotiekių ir naftotiekių (produktotiekių) apsaugos zonos (III skyrius, penktasis skirsnis)	0,0732	6224585,98	535625,84	Nacionalinė žemės tarnyba prie Žemės ūkio ministerijos
29VŽ	Kirdonys	Magistralinių dujotiekių ir naftotiekių (produktotiekių) apsaugos zonos (III skyrius, penktasis skirsnis)	0,0395	6224377,47	535182,69	Nacionalinė žemės tarnyba prie Žemės ūkio ministerijos
30VŽ	Kirdonys	Magistralinių dujotiekių ir naftotiekių (produktotiekių) apsaugos zonos (III skyrius, penktasis skirsnis)	0,3228	6224153,31	534728,63	Nacionalinė žemės tarnyba prie Žemės ūkio ministerijos
31VŽ	Kirdonys	Magistralinių dujotiekių ir naftotiekių (produktotiekių) apsaugos zonos (III skyrius, penktasis skirsnis)	0,0016	6224041,91	534494,16	Nacionalinė žemės tarnyba prie Žemės ūkio ministerijos
Bendras valstybinės žemės plotų, <u>kuriems žemės sklypai nesuformuoti ir kurie patenka į planu nustatomas MD ir naftotiekių (produktotiekių) apsaugos zonas</u> (III skyrius, penktasis skirsnis) (kodas 107) plotas, ha			10,5582			
Bendras valstybinės žemės plotų, <u>kuriems žemės sklypai nesuformuoti ir kurie patenka į planu nustatomas elektros tinklų apsaugos zonas</u> (III skyrius, ketvirtasis skirsnis) (kodas 106) plotas, ha			0,0045			

**** Pastaba – valstybinės žemės plotas apskaičiuotas atsižvelgiant į gretimų sklypų išdėstymą.**

Specialiųjų žemės naudojimo sąlygų pavadinimai:

Kodas	Reikšmė
106	Elektros linijų apsaugos zonos (III skyrius, ketvirtasis skirsnis)
107	Magistralinių dujotiekių ir naftotiekių (produktotiekių) apsaugos zonos (III skyrius, penktasis skirsnis)

2 PRIEDAS

1 lentelė. Žemės sklypų, kurie patenka į Plane nustatomas magistralinių dujotiekių ir susijusios infrastruktūros apsaugos zonas, duomenys

Eil. Nr.	Žemės sklypo kadastrinis numeris	Žemės sklypo unikalus numeris	Žemės sklypo adresas
1	3645/7001:0001	4400-2432-8132	Biržų r. sav.,Biržų r. sav. teritorija,Biržų r. sav. teritorija
2	3615/7001:0003	4400-4513-0996	Biržų r. sav.,Biržų r. sav. teritorija,Biržų r. sav. teritorija
3	3663/7001:0005	4400-4076-4952	Biržų r. sav.,Biržų r. sav. teritorija,Biržų r. sav. teritorija
4	3645/0004:0182	4400-0306-4417	Biržų r. sav.,Pabiržės sen.,Balandiškiai
5	3645/0004:0198	4400-0380-5832	Biržų r. sav.,Pabiržės sen.,Balandiškiai
6	3645/0004:0227	4400-0558-3077	Biržų r. sav.,Pabiržės sen.,Balandiškiai
7	3645/0004:0261	4400-0693-8870	Biržų r. sav.,Pabiržės sen.,Balandiškiai
8	3645/0004:0275	4400-1000-9135	Biržų r. sav.,Pabiržės sen.,Balandiškiai
9	3645/0004:0282	4400-1020-5815	Biržų r. sav.,Pabiržės sen.,Balandiškiai
10	3645/0004:0320	4400-3887-4636	Biržų r. sav.,Pabiržės sen.,Balandiškiai
11	3645/0004:0284	4400-1038-8052	Biržų r. sav.,Pabiržės sen.,Balandiškiai
12	3645/0004:0156	4400-0158-2325	Biržų r. sav.,Pabiržės sen.,Balandiškiai
13	3645/0004:0127	3645-0004-0127	Biržų r. sav.,Pabiržės sen.,Balandiškiai
14	3645/0004:0155	4400-0158-2090	Biržų r. sav.,Pabiržės sen.,Balandiškiai ,Dvaro g. 4
15	3615/0004:0128	3615-0004-0128	Biržų r. sav.,Pabiržės sen.,Daumėnai
16	3615/0004:0001	3615-0004-0001	Biržų r. sav.,Pabiržės sen.,Daumėnai
17	3615/0004:0031	3615-0004-0031	Biržų r. sav.,Pabiržės sen.,Daumėnai
18	3615/0004:0461	4400-1989-7164	Biržų r. sav.,Pabiržės sen.,Daumėnai
19	3615/0004:0075	3615-0004-0075	Biržų r. sav.,Pabiržės sen.,Daumėnai
20	3615/0004:0156	3615-0004-0156	Biržų r. sav.,Pabiržės sen.,Daumėnai
21	3615/0004:0465	4400-1989-9404	Biržų r. sav.,Pabiržės sen.,Daumėnai
22	3615/0004:0165	3615-0004-0165	Biržų r. sav.,Pabiržės sen.,Daumėnai
23	3615/0004:0295	4400-0379-6412	Biržų r. sav.,Pabiržės sen.,Daumėnai
24	3615/0004:0275	4400-0290-7206	Biržų r. sav.,Pabiržės sen.,Daumėnai

Eil. Nr.	Žemės sklypo kadastrinis numeris	Žemės sklypo unikalus numeris	Žemės sklypo adresas
25	3615/0004:0464	4400-1989-9359	Biržų r. sav.,Pabiržės sen.,Daumėnai
26	3615/0004:0220	3615-0004-0220	Biržų r. sav.,Pabiržės sen.,Daumėnai
27	3615/0004:0019	3615-0004-0019	Biržų r. sav.,Pabiržės sen.,Daumėnai
28	3615/0004:0272	4400-0290-6052	Biržų r. sav.,Pabiržės sen.,Daumėnai
29	3615/0004:0036	3615-0004-0036	Biržų r. sav.,Pabiržės sen.,Daumėnai ,Ansgaro Juozapo Rožėno g. 11A
30	3615/0004:0141	3615-0004-0141	Biržų r. sav.,Pabiržės sen.,Gerkiškiai
31	3615/0004:0142	3615-0004-0142	Biržų r. sav.,Pabiržės sen.,Gerkiškiai
32	3615/0004:0140	3615-0004-0140	Biržų r. sav.,Pabiržės sen.,Gerkiškiai
33	3615/0004:0020	3615-0004-0020	Biržų r. sav.,Pabiržės sen.,Gerkiškiai
34	3615/0004:0139	3615-0004-0139	Biržų r. sav.,Pabiržės sen.,Gerkiškiai ,Laisvės g. 3
35	3615/0004:0154	3615-0004-0154	Biržų r. sav.,Pabiržės sen.,Gerkiškiai ,Laisvės g. 5
36	3615/0004:0083	3615-0004-0083	Biržų r. sav.,Pabiržės sen.,Juodeišiai
37	3615/0004:0026	3615-0007-0041	Biržų r. sav.,Pabiržės sen.,Juodeišiai
38	3615/0004:0387	4400-1038-8471	Biržų r. sav.,Pabiržės sen.,Juodeišiai
39	3615/0004:0177	3615-0004-0177	Biržų r. sav.,Pabiržės sen.,Juodeišiai
40	3615/0004:0037	3615-0004-0037	Biržų r. sav.,Pabiržės sen.,Juodeišiai
41	3615/0004:0067	3615-0004-0067	Biržų r. sav.,Pabiržės sen.,Juodeišiai
42	3615/0004:0175	3615-0004-0175	Biržų r. sav.,Pabiržės sen.,Juodeišiai ,Vienkiemų g. 4
43	3615/0004:0330	4400-0604-1870	Biržų r. sav.,Pabiržės sen.,Kirdonys
44	3615/0004:0046	3615-0004-0046	Biržų r. sav.,Pabiržės sen.,Kirdonys
45	3615/0004:0028	3615-0004-0028	Biržų r. sav.,Pabiržės sen.,Kirdonys
46	3615/0004:0056	3615-0004-0056	Biržų r. sav.,Pabiržės sen.,Kirdonys
47	3615/0004:0078	3615-0004-0078	Biržų r. sav.,Pabiržės sen.,Kirdonys
48	3615/0004:0257	4400-0069-5190	Biržų r. sav.,Pabiržės sen.,Kirdonys
49	3615/0004:0455	4400-1984-8490	Biržų r. sav.,Pabiržės sen.,Kirdonys
50	3615/0004:0428	4400-1516-4260	Biržų r. sav.,Pabiržės sen.,Kirdonys

Eil. Nr.	Žemės sklypo kadastrinis numeris	Žemės sklypo unikalus numeris	Žemės sklypo adresas
51	3615/0004:0487	4400-2268-6194	Biržų r. sav.,Pabiržės sen.,Kirdonys
52	3615/0004:0233	3615-0004-0233	Biržų r. sav.,Pabiržės sen.,Kirdonys
53	3615/0004:0402	4400-1139-7800	Biržų r. sav.,Pabiržės sen.,Kirdonys
54	3615/0004:0254	4400-0069-2755	Biržų r. sav.,Pabiržės sen.,Kirdonys
55	3615/0004:0005	3615-0004-0005	Biržų r. sav.,Pabiržės sen.,Kirdonys
56	3615/0004:0355	4400-0718-0766	Biržų r. sav.,Pabiržės sen.,Kirdonys
57	3615/0004:0180	3615-0004-0180	Biržų r. sav.,Pabiržės sen.,Kirdonys
58	3615/0004:0356	4400-0721-5745	Biržų r. sav.,Pabiržės sen.,Kirdonys
59	3615/0004:0360	4400-0735-2867	Biržų r. sav.,Pabiržės sen.,Kirdonys
60	3615/0004:0459	4400-1989-7086	Biržų r. sav.,Pabiržės sen.,Kirdonys
61	3615/0004:0253	4400-0069-1936	Biržų r. sav.,Pabiržės sen.,Kirdonys
62	3615/0004:0107	3615-0004-0107	Biržų r. sav.,Pabiržės sen.,Kirdonys
63	3615/0004:0093	3615-0004-0093	Biržų r. sav.,Pabiržės sen.,Kirdonys
64	3615/0004:0543	4400-5542-2330	Biržų r. sav.,Pabiržės sen.,Kirdonys
65	3615/0004:0071	3615-0004-0071	Biržų r. sav.,Pabiržės sen.,Kirdonys
66	3615/0004:0192	3615-0004-0192	Biržų r. sav.,Pabiržės sen.,Kirdonys
67	3615/0004:0051	3615-0004-0051	Biržų r. sav.,Pabiržės sen.,Kirdonys
68	3615/0004:0533	4400-5174-2808	Biržų r. sav.,Pabiržės sen.,Kirdonys
69	3615/0004:0297	4400-0379-8050	Biržų r. sav.,Pabiržės sen.,Kirdonys
70	3615/0004:0208	3615-0004-0208	Biržų r. sav.,Pabiržės sen.,Kirdonys
71	3615/0004:0196	3615-0004-0196	Biržų r. sav.,Pabiržės sen.,Kirdonys
72	3615/0004:0323	4400-0585-9788	Biržų r. sav.,Pabiržės sen.,Kirdonys
73	3645/0004:0323	4400-3834-0019	Biržų r. sav.,Pabiržės sen.,Kiršoniai
74	3645/0004:0072	3645-0004-0072	Biržų r. sav.,Pabiržės sen.,Kiršoniai
75	3645/0004:0167	4400-0213-4929	Biržų r. sav.,Pabiržės sen.,Kiršoniai
76	3645/0002:0186	3645-0002-0186	Biržų r. sav.,Pabiržės sen.,Naciūnai
77	3645/0004:0209	4400-0424-0275	Biržų r. sav.,Pabiržės sen.,Naciūnai

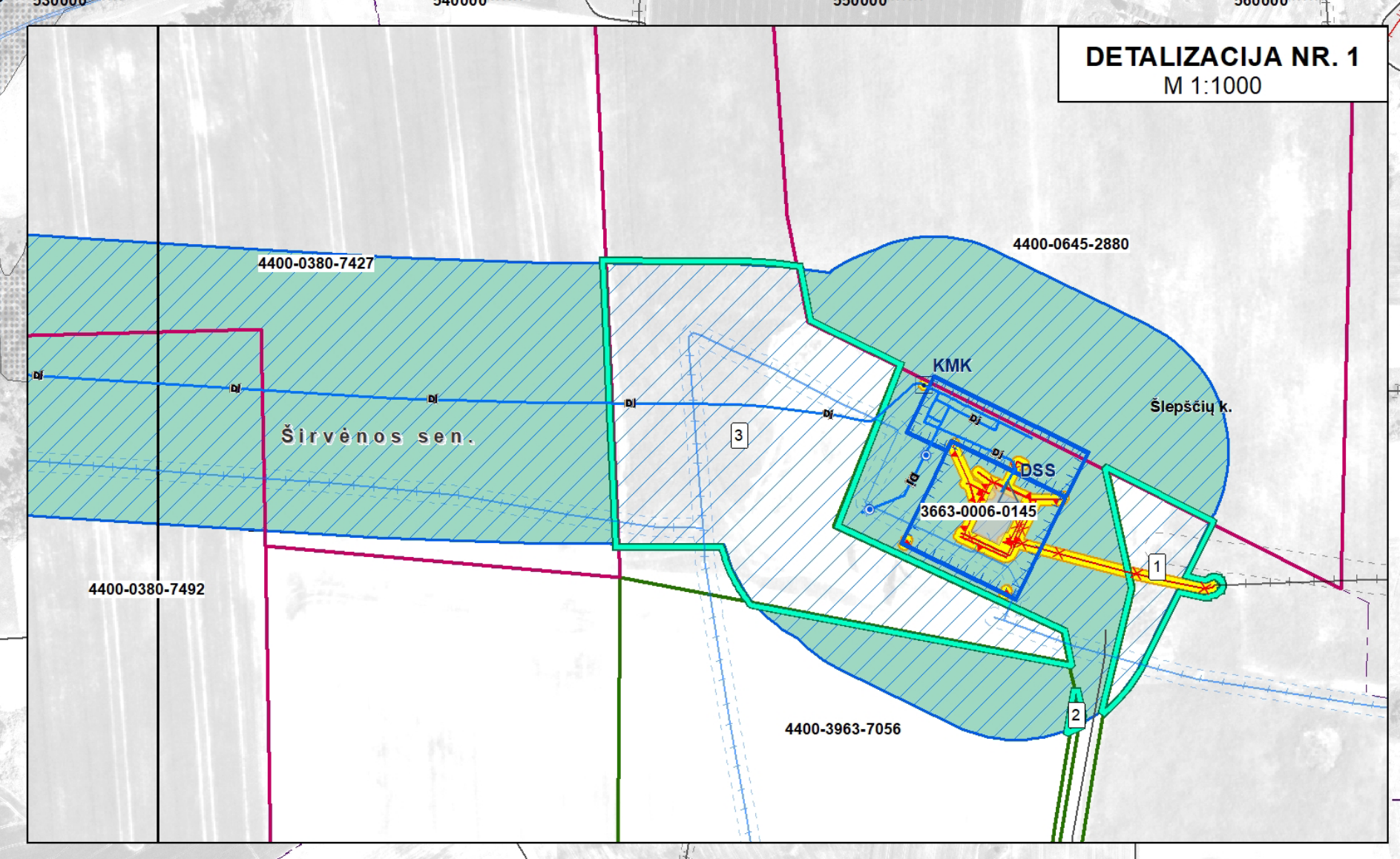
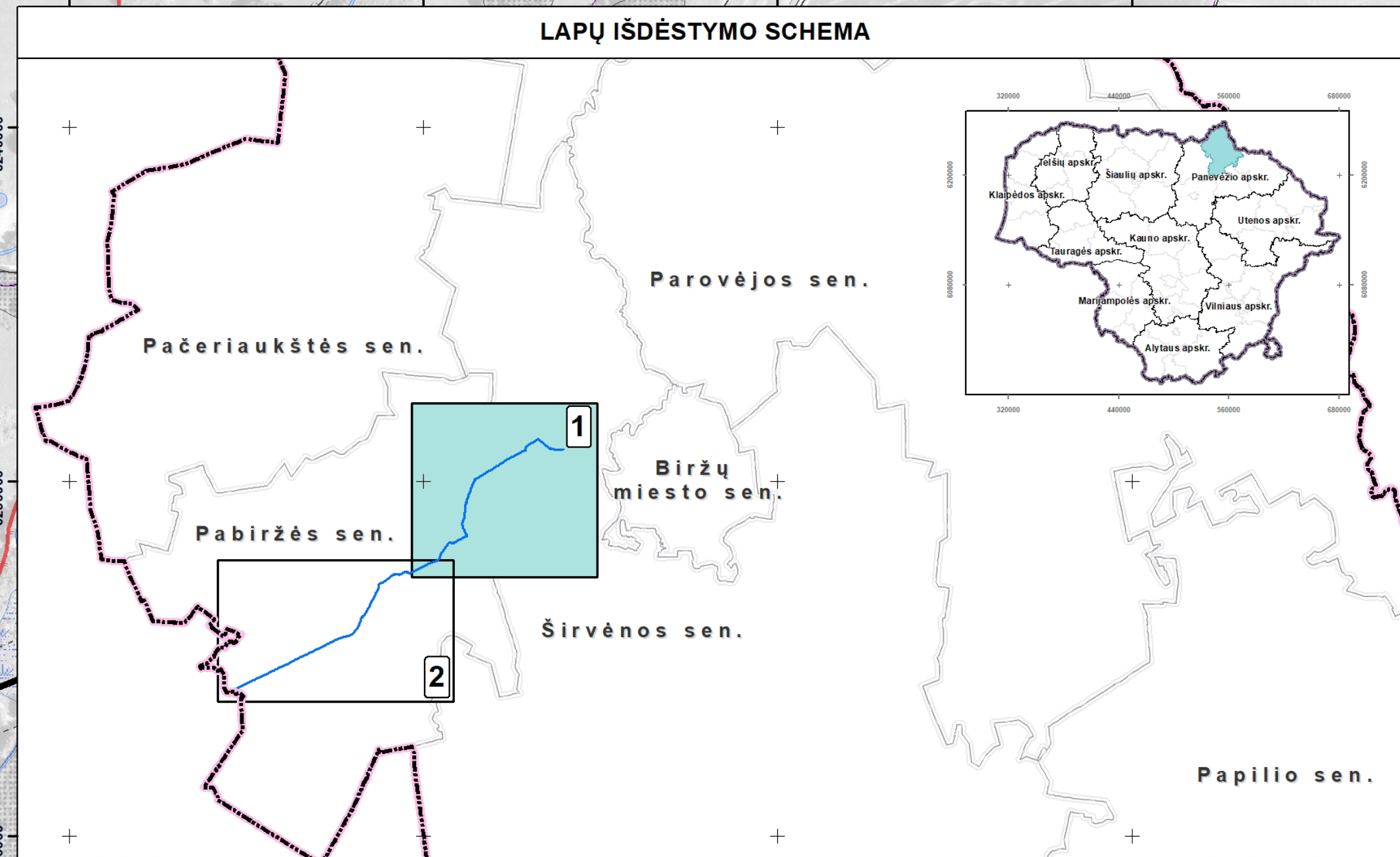
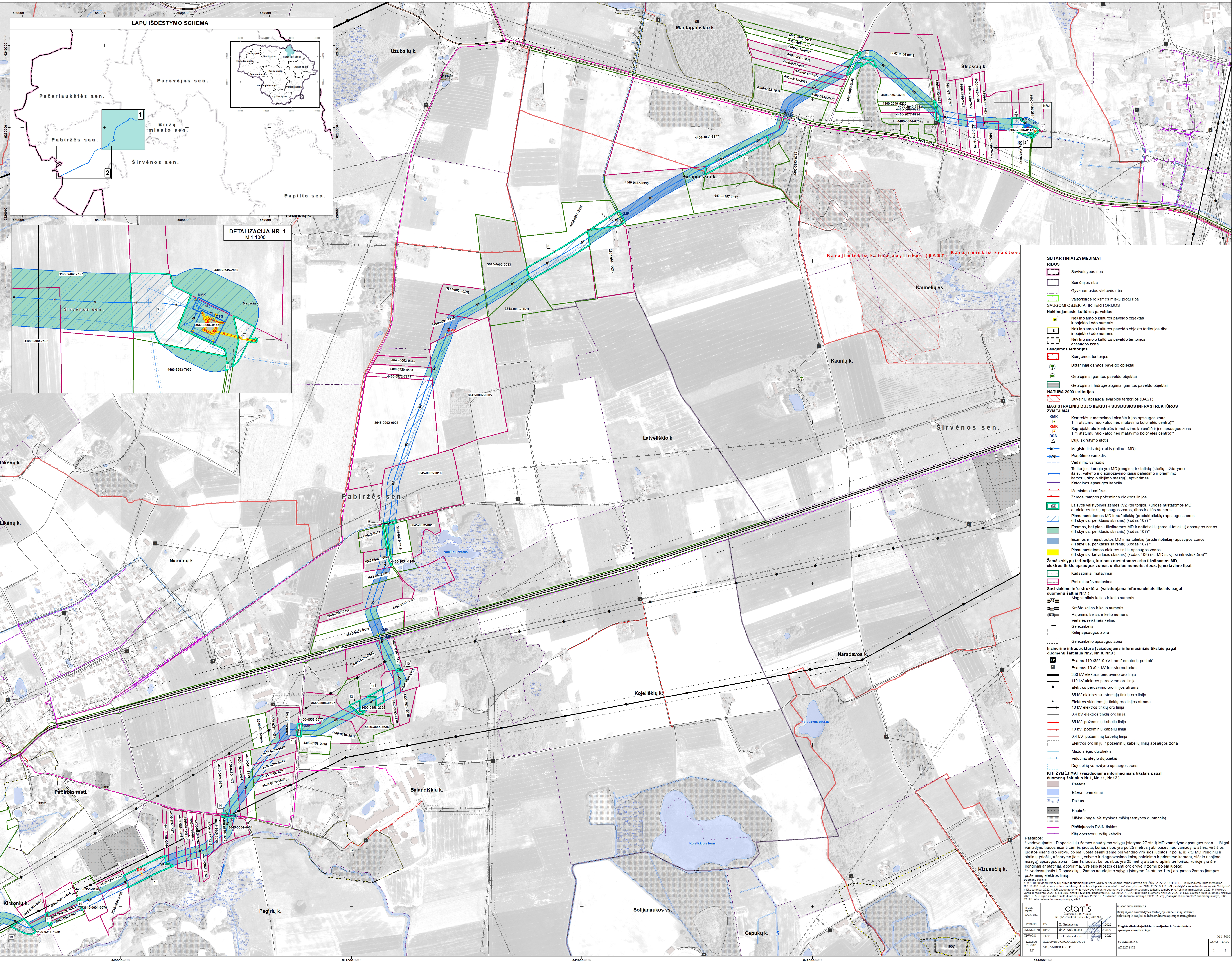
Eil. Nr.	Žemės sklypo kadastrinis numeris	Žemės sklypo unikalus numeris	Žemės sklypo adresas
78	3645/0002:0397	4400-0181-3501	Biržų r. sav.,Pabiržės sen.,Naciūnai
79	3645/0004:0268	4400-0876-5642	Biržų r. sav.,Pabiržės sen.,Naciūnai
80	3645/0004:0030	3645-0004-0030	Biržų r. sav.,Pabiržės sen.,Naciūnai
81	3645/0004:0047	3645-0004-0047	Biržų r. sav.,Pabiržės sen.,Naciūnai
82	3645/0004:0213	4400-0454-3986	Biržų r. sav.,Pabiržės sen.,Naciūnai
83	3645/0004:0027	3645-0004-0027	Biržų r. sav.,Pabiržės sen.,Naciūnai
84	3645/0002:0117	3645-0002-0117	Biržų r. sav.,Pabiržės sen.,Naciūnai
85	3645/0004:0189	4400-0355-8196	Biržų r. sav.,Pabiržės sen.,Naciūnai
86	3645/0004:0221	4400-0502-9530	Biržų r. sav.,Pabiržės sen.,Naciūnai
87	3645/0002:0024	3645-0002-0024	Biržų r. sav.,Pabiržės sen.,Naciūnai
88	3645/0004:0267	4400-0863-9647	Biržų r. sav.,Pabiržės sen.,Naciūnai
89	3645/0004:0049	3645-0004-0049	Biržų r. sav.,Pabiržės sen.,Naciūnai
90	3645/0004:0210	4400-0451-8183	Biržų r. sav.,Pabiržės sen.,Naciūnai
91	3645/0004:0076	3645-0004-0076	Biržų r. sav.,Pabiržės sen.,Naciūnai
92	3645/0002:0079	3645-0002-0079	Biržų r. sav.,Pabiržės sen.,Naciūnai
93	3645/0004:0235	4400-0607-1616	Biržų r. sav.,Pabiržės sen.,Naciūnai
94	3645/0004:0194	4400-0380-0279	Biržų r. sav.,Pabiržės sen.,Naciūnai
95	3645/0004:0302	4400-1241-1790	Biržų r. sav.,Pabiržės sen.,Naciūnai
96	3645/0004:0211	4400-0451-8229	Biržų r. sav.,Pabiržės sen.,Naciūnai
97	3645/0002:0060	3645-0002-0060	Biržų r. sav.,Pabiržės sen.,Naciūnai
98	3645/0002:0629	4400-1054-1109	Biržų r. sav.,Pabiržės sen.,Naciūnai
99	3645/0004:0051	3645-0004-0051	Biržų r. sav.,Pabiržės sen.,Naciūnai
100	3645/0004:0043	3645-0004-0043	Biržų r. sav.,Pabiržės sen.,Naciūnai
101	3645/0004:0135	3645-0004-0135	Biržų r. sav.,Pabiržės sen.,Naciūnai
102	3645/0004:0299	4400-1217-5316	Biržų r. sav.,Pabiržės sen.,Naciūnai
103	3645/0004:0193	4400-0379-8672	Biržų r. sav.,Pabiržės sen.,Naciūnai
104	3645/0002:0501	4400-0529-4584	Biržų r. sav.,Pabiržės sen.,Naciūnai

Eil. Nr.	Žemės sklypo kadastrinis numeris	Žemės sklypo unikalus numeris	Žemės sklypo adresas
105	3645/0002:0582	4400-0872-7873	Biržų r. sav.,Pabiržės sen.,Naciūnai
106	3645/0004:0148	4400-0065-6659	Biržų r. sav.,Pabiržės sen.,Naciūnai
107	3645/0004:0228	4400-0558-3144	Biržų r. sav.,Pabiržės sen.,Naciūnai
108	3645/0002:0315	3645-0002-0315	Biržų r. sav.,Pabiržės sen.,Naciūnai
109	3645/0002:0219	3645-0002-0219	Biržų r. sav.,Pabiržės sen.,Naciūnai
110	3645/0004:0032	3645-0004-0032	Biržų r. sav.,Pabiržės sen.,Naciūnai
111	3645/0004:0146	4400-0038-4092	Biržų r. sav.,Pabiržės sen.,Naciūnai
112	3645/0002:0218	3645-0002-0218	Biržų r. sav.,Pabiržės sen.,Naciūnai ,Sodo g. 26
113	3645/0002:0013	3645-0002-0013	Biržų r. sav.,Pabiržės sen.,Naciūnai ,Sodo g. 51
114	3645/0002:0005	3645-0002-0005	Biržų r. sav.,Pabiržės sen.,Naciūnai ,Sodo g. 53
115	3645/0002:0520	4400-0607-1238	Biržų r. sav.,Pabiržės sen.,Padaičiai
116	3645/0002:0288	3645-0002-0288	Biržų r. sav.,Pabiržės sen.,Padaičiai
117	3645/0002:0033	3645-0002-0033	Biržų r. sav.,Pabiržės sen.,Padaičiai
118	3615/0004:0189	3615-0004-0189	Biržų r. sav.,Pabiržės sen.,Spalviškiai
119	3615/0004:0006	3615-0004-0006	Biržų r. sav.,Pabiržės sen.,Spalviškiai
120	3663/0006:0145	3663-0006-0145	Biržų r. sav.,Širvėnos sen.,Biržai ,Saločių g. 30
121	3663/0006:0489	4400-5393-6762	Biržų r. sav.,Širvėnos sen.,Karajimiškis
122	3663/0006:0189	4400-0157-0812	Biržų r. sav.,Širvėnos sen.,Karajimiškis
123	3663/0003:0136	4400-1034-8997	Biržų r. sav.,Širvėnos sen.,Karajimiškis
124	3663/0003:0218	4400-5393-7934	Biržų r. sav.,Širvėnos sen.,Mantagailiškis
125	3663/0003:0011	4400-3115-3554	Biržų r. sav.,Širvėnos sen.,Mantagailiškis
126	3663/0003:0107	4400-0645-2557	Biržų r. sav.,Širvėnos sen.,Mantagailiškis
127	3663/0003:0069	4400-0166-7247	Biržų r. sav.,Širvėnos sen.,Mantagailiškis
128	3663/0003:0209	4400-5336-9001	Biržų r. sav.,Širvėnos sen.,Mantagailiškis
129	3663/0003:0204	4400-5093-4215	Biržų r. sav.,Širvėnos sen.,Mantagailiškis
130	3663/0003:0075	4400-0260-6833	Biržų r. sav.,Širvėnos sen.,Mantagailiškis
131	3663/0006:0025	3663-0006-0025	Biržų r. sav.,Širvėnos sen.,Mantagailiškis

Eil. Nr.	Žemės sklypo kadastrinis numeris	Žemės sklypo unikalus numeris	Žemės sklypo adresas
132	3663/0006:0306	4400-0645-2880	Biržų r. sav., Širvėnos sen., Šlepščiai
133	3663/0006:0468	4400-5367-3799	Biržų r. sav., Širvėnos sen., Šlepščiai
134	3663/0006:0443	4400-3963-7056	Biržų r. sav., Širvėnos sen., Šlepščiai
135	3663/0006:0485	4400-5469-6912	Biržų r. sav., Širvėnos sen., Šlepščiai
136	3663/0006:0401	4400-2049-5232	Biržų r. sav., Širvėnos sen., Šlepščiai
137	3663/0006:0288	4400-0380-7427	Biržų r. sav., Širvėnos sen., Šlepščiai
138	3663/0006:0280	4400-0379-7097	Biržų r. sav., Širvėnos sen., Šlepščiai
139	3663/0006:0406	4400-2077-8794	Biržų r. sav., Širvėnos sen., Šlepščiai
140	3663/0006:0033	3663-0006-0033	Biržų r. sav., Širvėnos sen., Šlepščiai
141	3663/0006:0315	4400-0739-7450	Biržų r. sav., Širvėnos sen., Šlepščiai
142	3663/0006:0289	4400-0380-7492	Biržų r. sav., Širvėnos sen., Šlepščiai
143	3663/0006:0320	4400-0739-8536	Biržų r. sav., Širvėnos sen., Šlepščiai
144	3663/0006:0498	4400-5804-0752	Biržų r. sav., Širvėnos sen., Šlepščiai
145	3663/0006:0202	4400-0166-7374	Biržų r. sav., Širvėnos sen., Šlepščiai
146	3663/0006:0402	4400-2049-5443	Biržų r. sav., Širvėnos sen., Šlepščiai
147	3663/0006:0292	4400-0383-9698	Biržų r. sav., Širvėnos sen., Šlepščiai

GRAFINĖ DALIS

BIRŽŲ RAJONO SAVIVALDYBĖS TERITORIJOJE ESANČIŲ MAGISTRALINIŲ DUJOTIEKIŲ IR SUSIJUSIOS INFRASTRUKTŪROS APSAUGOS ZONŲ PLANAS



- SUTARTINIAI ŽYMĖJIMAI**
 - RIBOS
 - Savivaldybės riba
 - Senūnijos riba
 - Gyvenamosios vietovės riba
 - Valstybinės reikšmės miškų plotų riba
 - SAUGOMI OBJEKTAI IR TERITORIJOS
 - Nekilnojamas kultūros paveldas
 - Nekilnojamo kultūros paveldo objektas ir objekto kodo numeris
 - Nekilnojamo kultūros paveldo teritorijos riba ir objekto kodo numeris
 - Nekilnojamo kultūros paveldo teritorijos apsaugos zona
 - Saugomos teritorijos
 - Saugomos teritorijos
 - Botaniniai gamtos paveldo objektai
 - Geodinaminiai gamtos paveldo objektai
 - Geodinaminiai, hidrogeodinaminiai gamtos paveldo objektai
 - NATURA 2000 teritorijos
 - Buveninių apsaugai svarbios teritorijos (BAST)
 - MAGISTRALINIŲ DUJOTIEKIŲ IR SUSIJUSIOS INFRASTRUKTŪROS ŽYMĖJIMAI**
 - KMK Kontrolės ir matavimo kolonėlė ir jos apsaugos zona 1 m atstumu nuo katodinės matavimo kolonėlės centro**
 - KMKK Suprojektuota kontrolės ir matavimo kolonėlė ir jos apsaugos zona 1 m atstumu nuo katodinės matavimo kolonėlės centro**
 - DSS Dujų skirstymo stotis
 - MD Magistralinis dujotieksis (toliau - MD)
 - VM Vamzdis
 - VMz Vamzdis
 - TR Teritorijos, kuriose yra MD įrenginių ir statinių (stočių, uždarymo kambarių, slėgio ribojimo mazgų), aptvėrimas
 - KK Katodinės apsaugos kabelis
 - IK Iššalinimo kontūras
 - ZT Žemos įtampos požeminės elektros linijos
 - VZ Lasvos valstybinės žemės (VZ) teritorijos, kurios nustatomos MD ar elektros tinklų apsaugos zonos, ribos ir eilės numeris
 - PM Planu nustatomas MD ir naftotiekų (produktotiekų) apsaugos zonos (III skyrius, penktasis skirsnis) (kodas 107)*
 - ES Planu nustatomas MD ir naftotiekų (produktotiekų) apsaugos zonos (III skyrius, penktasis skirsnis) (kodas 107)*
 - ESr Planu nustatomas MD ir naftotiekų (produktotiekų) apsaugos zonos (III skyrius, penktasis skirsnis) (kodas 107)*
 - EM Planu nustatomas elektros tinklų apsaugos zonos (III skyrius, ketvirtasis skirsnis) (kodas 108) (su MD susijusi infrastruktūra)**
 - EMr Planu nustatomas elektros tinklų apsaugos zonos (III skyrius, ketvirtasis skirsnis) (kodas 108) (su MD susijusi infrastruktūra)**
 - ZMS Žemės sklypų teritorijos, kurioms nustatomos arba tikslinamos MD, elektros tinklų apsaugos zonos, unikalus numeris, ribos, jų matavimo tipai:
 - Kadastiniai matavimai
 - Preliminariai matavimai
 - Susisiekimo infrastruktūra (vaizduojama informaciniais tikslais pagal duomenų šaltinį Nr. 1)
 - MK Magistralinis kelias ir kelio numeris
 - KK Krašto kelias ir kelio numeris
 - RK Rajoninis kelias ir kelio numeris
 - VK Vietinės reikšmės kelias
 - Ge Geležinkelis
 - KKZ Kelijų apsaugos zona
 - Ge Geležinkelio apsaugos zona
 - IT Inžinerinė infrastruktūra (vaizduojama informaciniais tikslais pagal duomenų šaltinius Nr.7, Nr.8, Nr.9)
 - IT-1 Esama 110 /35/10 kV transformatorių pastotė
 - IT-2 Esamas 10 /0,4 kV transformatorius
 - IT-3 330 kV elektros perdavimo oro linija
 - IT-4 110 kV elektros perdavimo oro linija
 - IT-5 Elektros perdavimo oro linijos atrama
 - IT-6 35 kV elektros skirstomųjų tinklų oro linija
 - IT-7 Elektros skirstomųjų tinklų oro linijos atrama
 - IT-8 10 kV elektros tinklų oro linija
 - IT-9 0,4 kV elektros tinklų oro linija
 - IT-10 35 kV požeminių kabelių linija
 - IT-11 10 kV požeminių kabelių linija
 - IT-12 0,4 kV požeminių kabelių linija
 - IT-13 Elektros oro linijų ir požeminių kabelių linijų apsaugos zona
 - IT-14 Mažo slėgio dujotiekis
 - IT-15 Vidutinio slėgio dujotiekis
 - IT-16 Dujotiekio vamzdinio apsaugos zona
 - IT-17 Kiti žymėjimai (vaizduojama informaciniais tikslais pagal duomenų šaltinius Nr.1, Nr.11, Nr.12)
 - P Pastatai
 - E Ežerai, tvenkiniai
 - P Pelkės
 - K Kapinės
 - M Miskai (pagal Valstybinės miškų tarnybos duomenis)
 - PL Placiuojantis RAIN tinklas
 - RO Kitų operatorių ryšių kabelis

Pastabos:

- * vadovaujantis LR specialiuju žemės naudojimo sąlygų įstatymo 27 str. 1) MD vamzdinio apsaugos zona – išgalį vamzdyno trasos esanti žemės juosta, kurios ribos yra po 25 metrus į abiejų pusių nuo vamzdyno ašies, visiškos juostos esanti oro erdvė, po šia juosta esanti žemė bei vanduo vis šios juostos ir po ja. II) kitų MD įrenginių ir statinių (stočių, uždarymo kambarių, valymo ir diagnozavimo įtaisų paleidimo ir priėmimo kambarių, slėgio ribojimo mazgų) apsaugos zona – žemės juosta, kurios ribos yra 25 metrų atstumu aplink teritorijos, kurioje yra šie įrenginiai ar statiniai, aptvėrimas, vis šios juostos esanti oro erdvė ir žemė po šia juosta.
- ** vadovaujantis LR specialiuju žemės naudojimo sąlygų įstatymo 24 str. po 1 m) į abiejų pusių žemos įtampos požeminių elektros linijų.

Šiuo metu veikia:

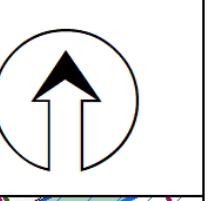
SVL	PLANAVIMO ORGANIZATORIUS	AB „AMBER GRID“	ITARTIES NR.	AT-221-1872
DNV	PLANAVIMO ORGANIZATORIUS	AB „AMBER GRID“	ITARTIES NR.	AT-221-1872
DNV	PLANAVIMO ORGANIZATORIUS	AB „AMBER GRID“	ITARTIES NR.	AT-221-1872

Šiuo metu veikia:

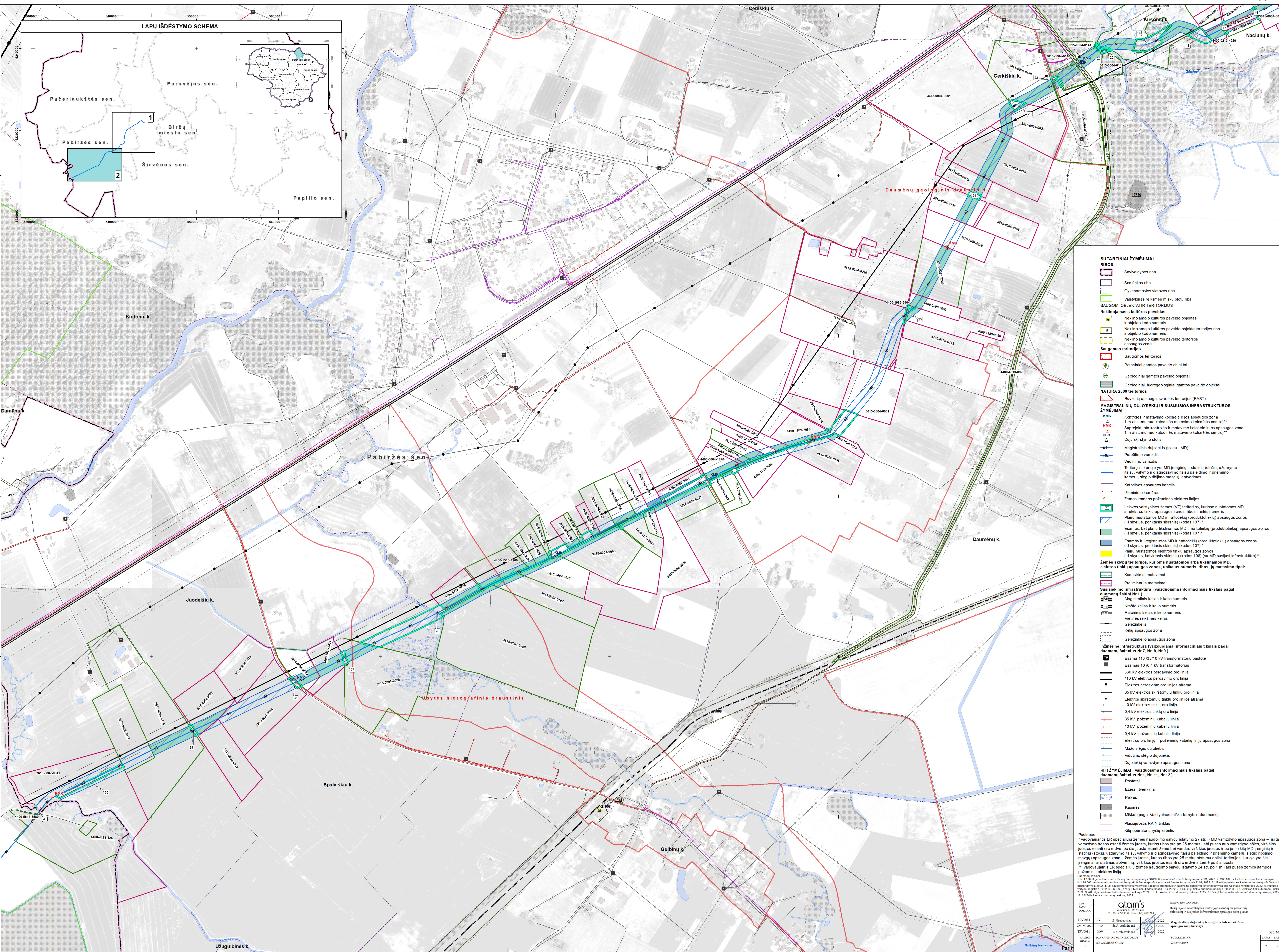
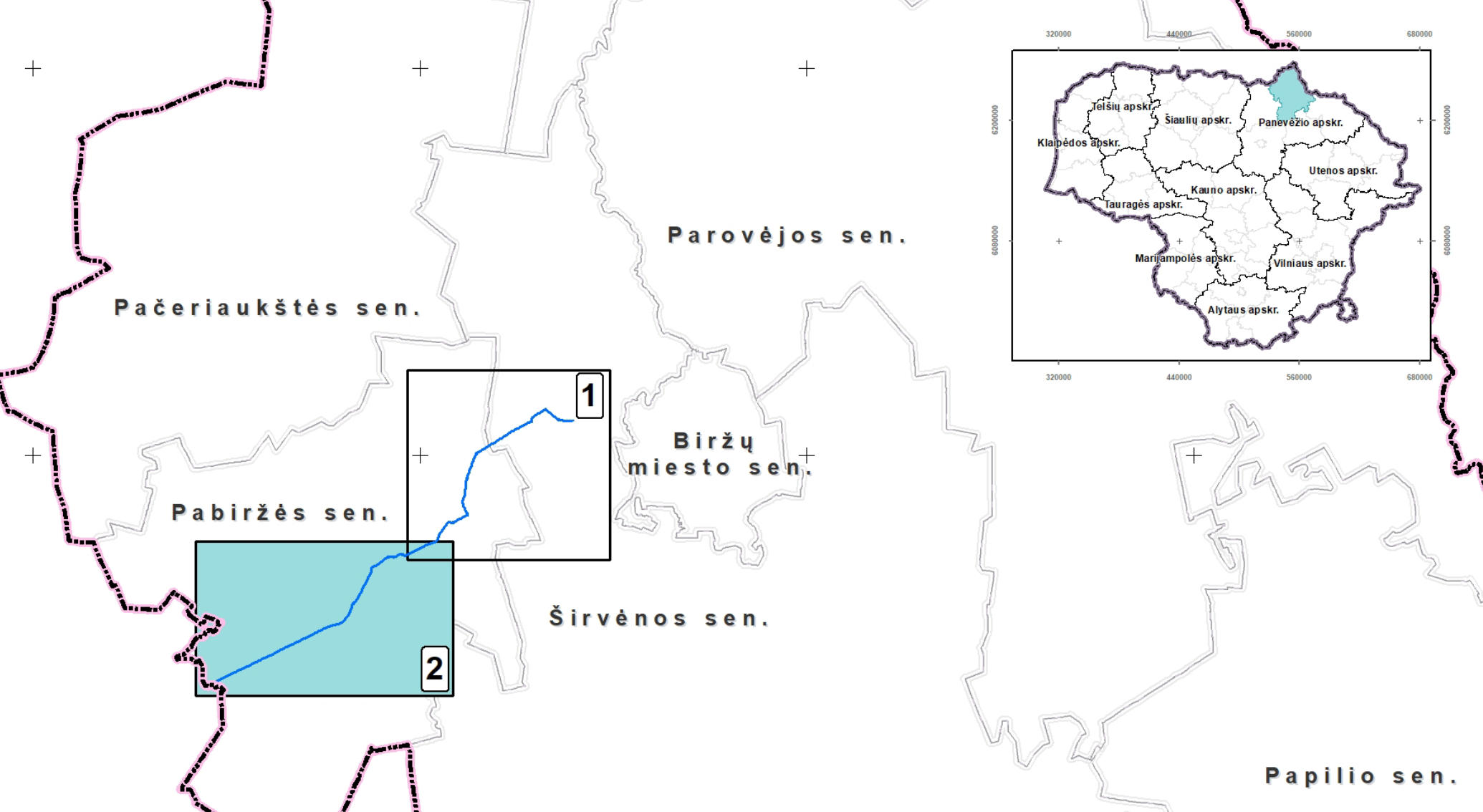
SVL	PLANAVIMO ORGANIZATORIUS	AB „AMBER GRID“	ITARTIES NR.	AT-221-1872
DNV	PLANAVIMO ORGANIZATORIUS	AB „AMBER GRID“	ITARTIES NR.	AT-221-1872
DNV	PLANAVIMO ORGANIZATORIUS	AB „AMBER GRID“	ITARTIES NR.	AT-221-1872

SVL	PLANAVIMO ORGANIZATORIUS	AB „AMBER GRID“	ITARTIES NR.	AT-221-1872
DNV	PLANAVIMO ORGANIZATORIUS	AB „AMBER GRID“	ITARTIES NR.	AT-221-1872
DNV	PLANAVIMO ORGANIZATORIUS	AB „AMBER GRID“	ITARTIES NR.	AT-221-1872

BIRŽŲ RAJONO SAVIVALDYBĖS TERITORIJOJE ESANČIŲ MAGISTRALINIŲ DUJOTIEKIŲ IR SUSIJUSIOS INFRASTRUKTŪROS APSAUGOS ZONŲ PLANAS



LAPŲ IŠDĖSTYMO SCHEMA



SUTARTINIAI ŽYMĖJIMAI

RIBOS

- Savivaldybės riba
- Seniūnijos riba
- Gyvenamosios vietovės riba
- Valstybinės reikšmės miškų plotų riba

SAUGOMI OBJEKTAI IR TERITORIJOS

Nekilnojamosios kultūros paveldas

- Nekilnojamojo kultūros paveldo objektas ir objekto kodas numeris
- Nekilnojamojo kultūros paveldo objekto teritorijos riba ir objekto kodas numeris
- Nekilnojamojo kultūros paveldo teritorijos apsaugos zona

Saugomos teritorijos

- Saugomos teritorijos
- Botaniškai gamtos paveldo objektai
- Geologiniai gamtos paveldo objektai
- Geologiniai, hidrogeologiniai gamtos paveldo objektai

NATURA 2000 teritorijos

- Buvusių apsaugai svarbių teritorijų (BAST)

MAGISTRALINIŲ DUJOTIEKIŲ IR SUSIJUSIOS INFRASTRUKTŪROS ŽYMĖJIMAI

- Kontrolės ir matavimo kolonėlė ir jos apsaugos zona 1 m atstumu nuo katodinės matavimo kolonėlės centro**
- Supręktaukla kontrolės ir matavimo kolonėlė ir jos apsaugos zona 1 m atstumu nuo katodinės matavimo kolonėlės centro**
- Dujų skirstymo stoties
- Magistralinis dujotiekis (toliau - MD)
- Pradžūnio vamzdis
- Vėdinimo vamzdis
- Teritorijos, kuriose yra MD pėginiai ir statiniai (stočių, uždarymo įtaisų, vairo ir diagnostavimo įtaisų paleidimo ir priėmimo kamerų, slėgio ribojimo mazgų), apšvietimas
- Katodinės apsaugos kabelis
- Išeminimo kontrolės
- Žemės šampos požeminės elektros linijos
- Laisvos valstybinės žemės (VŽ) teritorijos, kuriose nustatomos MD ar elektros tinklų apsaugos zonos, ribos ir eilės numeris
- Planu nustatomos MD ir naftotiekių (produktotiekių) apsaugos zonos (III skyrius, pentatas skirsnis) (kodas 107*)
- Esamos, bet planu tikslinamos MD ir naftotiekių (produktotiekių) apsaugos zonos (III skyrius, pentatas skirsnis) (kodas 107*)
- Esamos ir įrengtos MD ir naftotiekių (produktotiekių) apsaugos zonos (III skyrius, pentatas skirsnis) (kodas 107*)
- Planu nustatomos elektros tinklų apsaugos zonos (III skyrius, ketvirtasis skirsnis) (kodas 108) (su MD susijusi infrastruktūra)**
- Žemės sklypų teritorijos, kurioms nustatomos arba tikslinamos MD, elektros tinklų apsaugos zonos, unikalus numeris, ribos, jų matavimo tūpai:

Kadastriniai matavimai

- Kadastrialiniai matavimai
- Preliminarūs matavimai

Susisiekimo infrastruktūra (vaizduojama informaciniais ženkais pagal duomenų šaltinį Nr.1)

- Magistralinis kelias ir kelio numeris
- Krašto kelias ir kelio numeris
- Rajoninis kelias ir kelio numeris
- Vietinės reikšmės kelias
- Geležinkelis
- Kelių apsaugos zona
- Geležinkelio apsaugos zona

Inžinerinė infrastruktūra (vaizduojama informaciniais ženkais pagal duomenų šaltinius Nr.7, Nr.8, Nr.9)

- Esama 110 (35/10 kV transformatorių pastotė
- Esamos 10 /0,4 kV transformatorių pastotės
- 330 kV elektros perdavimo oro linija
- 110 kV elektros perdavimo oro linija
- Elektros perdavimo oro linijos atrama
- 35 kV elektros skirstomųjų tinklų oro linija
- Elektros skirstomųjų tinklų oro linijos atrama
- 10 kV elektros tinklų oro linija
- 0,4 kV elektros tinklų oro linija
- 35 kV požeminių kabelių linija
- 10 kV požeminių kabelių linija
- 0,4 kV požeminių kabelių linija
- Elektros oro linijų ir požeminių kabelių linijų apsaugos zona
- Mažo slėgio dujotiekis
- Vidutinio slėgio dujotiekis
- Dujotiekių vamzdžio apsaugos zona

KITI ŽYMĖJIMAI (vaizduojama informaciniais ženkais pagal duomenų šaltinius Nr.1, Nr.11, Nr.12)

- Pastatai
- Ežerai, tvenkiniai
- Pelkės
- Kapinės
- Mškai (pagal Valstybinės miškų tarnybos duomenis)
- Placiauostis RAIN tinklas
- Kitų operatorių ryšių kabelis

Pastabos:
 * vadovaujantis LR specialiuoju žemės naudojimo sąlygų įstatymu 27 str. i) MD vamzdžio apsaugos zona – ilgalaimis vamzdžio trosas esanti žemė, kurios ribos yra po 2,5 metrų iš abiejų pusių nuo vamzdžio šlėis, virš šios juostos esanti oro ervė, po šia juosta esanti žemė bei vanduo virš šios juostos ir po ja, ii) kiti MD pėginiai ir statiniai (stočių, uždarymo įtaisų, vairo ir diagnostavimo įtaisų paleidimo ir priėmimo kamerų, slėgio ribojimo mazgų) apsaugos zona – žemės juosta, kurios ribos yra 2,5 metrų atstumu aplink teritorijos, kurioje yra tie įrenginiai ar statiniai, apšvietimas, virš šios juostos esanti oro ervė ir žemė po šia juosta.
 ** vadovaujantis LR specialiuoju žemės naudojimo sąlygų įstatymu 24 str. po 1 m) abiejų pusių žemės šampos požeminės elektros linijų.

PLANŲ SAVIŠKAITINIAI	PLANŲ SAUKINIAI	PLANŲ DATA	PLANŲ TIKSLUMAS
TPV0534	PV	Z. Ošubauskas	2022
TPV0535	PPV	R. A. Kvičinskis	2022
TPV0536	PPV	R. Ošubauskas	2022
TPV0537	PPV	R. Ošubauskas	2022
KALBOS TARPAS	PLANAVIMO ORGANO DOKUMENTAS	AB „AMBER GRID“	2022
LE	SAUGOMI OBJEKTAI IR TERITORIJOS	AT-27-1872	2022