PATVIRTINTA
Lietuvos Respublikos energetikos ministro
2026 m. d. įsakymu Nr.

KAUNO RAJONO SAVIVALDYBĖS TERITORIJOJE ESANČIŲ MAGISTRALINIŲ DUJOTIEKIŲ IR SUSIJUSIOS INFRASTRUKTŪROS APSAUGOS ZONŲ PLANO DALIES PAKEITIMO PLANAS

AIŠKINAMASIS RAŠTAS

1. Priežastys, kurios lėmė šio plano dalies pakeitimo plano inicijavimą:

1.1. Amber Grid, AB (toliau – Bendrovė) Lietuvos gamtinių dujų perdavimo sistemos operatorius, atsakingas už gamtinių dujų perdavimą (transportavimą aukšto slėgio vamzdynais) sistemos naudotojams, gamtinių dujų infrastruktūros eksploatavimą, priežiūrą ir plėtojimą. Bendrovė vykdo Lietuvos Respublikos specialiųjų žemės naudojimo sąlygų įstatymo (toliau – Įstatymas) nuostatose nurodytą ūkinę veiklą, t. y. turi teisę verstis gamtinių dujų perdavimo veikla pagal Valstybinės energetikos reguliavimo tarybos 2015 m. balandžio 10 d. Nr. L2-3 (GDP) išduotą licenciją;

1.2. Bendrovė įgyvendina Įstatymo 141 straipsnio 3 dalies ir Elektros tinklų, magistralinių dujotiekių ir naftotiekių (produktotiekių), skirstomųjų dujotiekių, šilumos perdavimo tinklų apsaugos zonų, magistralinių dujotiekių vietovės klasių teritorijų plano rengimo ir tvirtinimo tvarkos aprašo, patvirtinto Lietuvos Respublikos energetikos ministro 2020 m. spalio 13 d. įsakymu Nr. 1-339 „Dėl Elektros tinklų, magistralinių dujotiekių ir naftotiekių (produktotiekių), skirstomųjų dujotiekių, šilumos perdavimo tinklų apsaugos zonų, magistralinių dujotiekių vietovės klasių teritorijų planų rengimo (nerengiant teritorijų planavimo dokumento ar žemės valdos projekto) ir tvirtinimo tvarkos aprašo patvirtinimo“ - (toliau – Tvarkos aprašas) ir kitų susijusių teisės aktų reikalavimus;

1.3. Atsižvelgiant į tai, kad buvo atnaujinti inžinerinių statinių (magistralinių dujotiekių trasų) kadastriniai matavimai ir patikslinti magistralinių dujotiekių statinių kadastro duomenys bei taip nustatytos tikslios trasos koordinatės, vadovaujantis Kauno rajono savivaldybės teritorijoje esančių magistralinių dujotiekių vietovės klasių teritorijų plano, patvirtinto Lietuvos Respublikos energetikos ministro 2024 m. gruodžio 27 d. įsakymu Nr. 1-253 „Dėl Kauno rajono savivaldybės teritorijoje esančių magistralinių dujotiekių ir susijusios infrastruktūros apsaugos zonų plano patvirtinimo“ (toliau – Planas) nebuvo nustatytos elektroninių ryšių tinklų elektroninių ryšių infrastruktūros apsaugos zonos, elektros tinklų apsaugos zonos, vadovaujantis Tvarkos aprašo 23 ir 26 punktu rengiamas plano dalies pakeitimo planas (toliau – Pakeitimo planas).

2. Informacija apie dokumentą:

2.1. Plano pavadinimas: „Kauno rajono savivaldybės teritorijoje esančių magistralinių dujotiekių ir susijusios infrastruktūros apsaugos zonų plano dalies pakeitimo planas“.

2.2. Planavimo tikslai: Vadovaujantis Tvarkos aprašo 23 ir 26 punktu pakeisti Plano dalį, jame nustatant papildomus sprendinius, t. y. pakeičiant magistralinių dujotiekių ir naftotiekių (produktotiekių) apsaugos zonas, nurodant magistralinių dujotiekių veikimui užtikrinti skirtos kitos inžinerinės infrastruktūros objektus (elektros tinklai (įskaitant katodinės apsaugos), elektroninių ryšių tinklų elektroninių ryšių infrastruktūra), pakeisti ir nustatyti apsaugos zonas. Pakeitimo planu nustatomos elektroninių ryšių tinklų elektroninių ryšių infrastruktūros apsaugos zonos ir elektros tinklų apsaugos zonos.

2.3. Planavimo uždaviniai:

2.3.1. dėl 2024 m. gruodžio 27 d. Lietuvos Respublikos energetikos ministro įsakymu Nr. 1-253 patvirtinto „Kauno rajono savivaldybės teritorijoje esančių magistralinių dujotiekių ir susijusios infrastruktūros apsaugos zonų planas“ dėl atliktų kadastrinių matavimų darbų pakeisti įregistruotas unikalių Nr. 100711193 ir Nr. 100710742 magistralinių dujotiekių ir naftotiekių (produktotiekių) apsaugos zonas, nenustatytų elektroninių ryšių elektroninių ryšių infrastruktūros apsaugos zonos ir elektros tinklų apsaugos zonos. Pakeitimo planu bus pakeista magistralinių dujotiekių ir naftotiekių

(produktotiekių) apsaugos zonos, įtraukti papildomi sprendiniai ir nustatytos elektroninių ryšių tinklų elektroninių ryšių infrastruktūros apsaugos zonos, elektros tinklų apsaugos zonos.

2.3.2. informuoti žemės sklypų savininkus ir kitus Įstatymo 11 straipsnio 2 dalyje nurodytus asmenis apie Pakeitimo planu nustatomas ir/ar keičiamas teritorijas, kuriose taikomos specialiosios žemės naudojimo sąlygos nei prašymų dėl nuostolių atlyginimo pateikimo tvarką, pagal Įstatymo 11 straipsnio 5 punkto nuostatas;

2.4. Pakeitimo planas parengtas asmenų, atitinkančių Tvarkos aprašo 5.1-5.3 punktų nuostatas, laikantis Tvarkos apraše plano rengimui keliamų reikalavimų;

2.5. Plano iniciatorius – AB „Amber Grid“ – Lietuvos gamtinių dujų perdavimo sistemos operatorius, atsakingas už gamtinių dujų perdavimą (transportavimą aukšto slėgio vamzdynais) sistemos naudotojams, gamtinių dujų infrastruktūros eksploatavimą, priežiūrą ir plėtojimą, veikiantis pagal Valstybinės energetikos reguliavimo tarybos 2014-04-10 išduotą gamtinių dujų perdavimo veiklos licenciją Nr. L2-3 (GDP). Už plano sprendinių rengimą atsakingas asmuo - vyresnioji inžinierė Rasa Matonienė , tel. +370 645 30 289, el. paštas r.matoniene@ambergrid.lt

2.6. Plano rengėjas – VĮ „Registrų centras“ kontaktinė informacija: Studentų g. 39, Vilnius; tel. +370 5 2688262, el. paštas info@registrucentras.lt, interneto svetainė www.registrucentras.lt, kontaktinis asmuo – Komercinių paslaugų skyriaus Vakarų Lietuvos 1 grupės vadovas – Evaldas Lukša, tel. +370 659 13447, el. paštas Evaldas.Luksa@registrucentras.lt. Už Plano sprendinių rengimą atsakingas asmuo – Komercinių paslaugų skyriaus Vakarų Lietuvos 1 grupės vadovas – Evaldas Lukša, tel. +370 659 13447, el. paštas Evaldas.Luksa@registrucentras.lt.

Pakeitimo plano rengėjas yra atsakingas už tinkamą teritorijų nurodymą ir šių teritorijų pažymėjimą plane.

3. Duomenys apie teritorijas:

3.1. Planas apima Kauno rajono savivaldybėje esančių AB „Amber Grid“ priklausančių magistralinių dujotiekių ir susijusios infrastruktūros apsaugos zonų teritorijų ribas;

3.2. Pakeitimo planu nustatomų, keičiamų ir (ar) naikinamų teritorijų kiekis pateiktas 1 lentelėje.

1 lentelė. Informacija apie Pakeitimo planu nustatytas, pakeistas ir panaikintas teritorijas

	Anksčiau nustatytų teritorijų (1)	**Naujai nustatomų teritorijų** (2)	**Pakeistų teritorijų** (3)	**Naikinamų teritorijų** (4)	**Iš viso teritorijų** (1)+(2)-(4)
Kiekis, vnt.	216	5	2	0	**221**

3.3. Informacija apie pasikeitimus į Pakeitimo planą patenkančiuose žemės sklypuose pateikiama 2 lentelėje.

2 lentelė. Informacija apie pasikeitimus į Pakeitimo planą patenkančiuose sklypuose.

	Anksčiau Plane patekę sklypai (1)	**Naujai Plane patekę sklypai** (2)	**Keičiami plotai sklypuose** (3)	**Naikinami plotai sklypuose** (4)	**Iš viso sklypų** (1)+(2)-(4)
Kiekis, vnt.	903	13	81	0	**916**

3.4. Pakeitimo plane esančioms teritorijoms nustatyti, pakeisti ir panaikinti žemės savininko, valstybinės ar savivaldybės žemės patikėtinio sutikimas neprivalomas;

3.5. Pakeitimo plano 4 lentelėje pateikiamas žemės sklypų, patenkančių į naujai nustatomas, pakeičiamas ir (ar) panaikinamas apsaugos zonas, sąrašas;

3.6. Pakeitimo plano 5 lentelėje pateikiamas laisvos valstybinės žemės plotų, patenkančių Pakeitimo plane į naujai nustatomas ir (ar) pakeičiamas apsaugos zonas, sąrašas;

3.7. Pakeitimo plano 6 lentelėje pateikiama žemės sklypų patenkančių į keičiamas zonas sąrašas;

3.8. Kartu su Pakeitimo planu pateikiamas Kauno rajono savivaldybės teritorijoje esančių magistralinių dujotiekių ir susijusios infrastruktūros apsaugos zonų plano teritorijų sąrašas;

3.9. Pagrindiniai techniniai duomenys apie Bendrovei nuosavybės teise priklausančių esamų inžinerinių tinklų, kurie pavaizduoti Pakeitimo plane, pateikti 3 lentelėje:

3 lentelė. Pakeitimo plane esančių magistralinių dujotiekių duomenys

Pavadinimas	Ilgis, km
Dujų tinklai - Magistralinio dujotiekio vamzdynas (Vilnius - Kaliningradas) (unikalus Nr. 4400-3158-4844)	1.113
Dujų tinklai - Magistralinio dujotiekio vamzdynas (Vilnius - Kaliningradas) (unikalus Nr. 4400-3158-4833)	54.582
Dujų tinklai - Magistralinio dujotiekio vamzdynas (Vilnius-Kaunas) (unikalus Nr. 4400-3156-8208)	4.720
Inžineriniai tinklai - Didelio slėgio dujų tinklai (Kauno r. sav. teritorija nuo DSS-2 Domeikavos sen., per Raudondvario sen., Užliedžių sen., Zapyškio sen. iki Kauno raj. Ribos) (unikalus Nr. 4400-0715-7662)	34.803
Dujų tinklai - Magistralinio dujotiekio vamzdynas (Atšaka į Lekėčių DSS) (unikalus Nr. 4400-4048-7340)	1.608
Dujų tinklai - Magistralinio dujotiekio vamzdynas Kauno r. sav., Zapyškio sen., Kluoniškių k. (Atšaka į Zapiškio DSS) (unikalus Nr. 1399-8003-5010)	3.775
Dujų tinklai - Magistraliniai dujų tinklai Kauno r. sav., Batniavos sen., Bubių k. Magistralinio dujotiekio vamzdyno atšaka į Batniavos DSS. (unikalus Nr. 1399-8005-4017)	2.114
Dujų tinklai - Magistralinio dujotiekio vamzdynas (Atšaka į Vandžiogalos DSS) Kauno r. sav., Vandžiogala (unikalus Nr. 1399-8003-2019)	17.754
Dujų tinklai - Magistralinio dujotiekio vamzdynas (Atšaka į Kėdainių DSS) (unikalus Nr. 4400-4042-7542)	4.811
Dujų tinklai - Magistralinio dujotiekio vamzdyno atšaka į Girininkų DSS. (unikalus Nr. 4400-4392-0374)	2.712
Dujų tinklai - Magistralinis dujotiekis (unikalus Nr. 4400-6404-9387)	0.015
Dujų tinklai - Magistralinis dujotiekis (unikalus Nr. 4400-6404-9400)	0.043
Susijusi infrastruktūra (elektros tinklai (įskaitant katodinės apsaugos))	9.981
Susijusi infrastruktūra (elektroninių ryšių tinklų elektroninių ryšių infrastruktūra)	0.711

3.10. Objektai ir jų apsaugos zonos Pakeitimo plane žymimos vadovaujantis Tvarkos aprašo 6.2.1-6.2.4 punktais.

3.11. Pakeitimo plane nustatomos elektroninių ryšių tinklų elektroninių ryšių infrastruktūros apsaugos zonos, pažymimos nurodant jų dydį pagal Įstatymo 45 straipsnyje nustatytus dydžius;

3.12. Pakeitimo plane keičiamos elektros tinklų apsaugos zonos, pažymimos nurodant jų dydį pagal Įstatymo 24 straipsnyje nustatytus dydžius;

3.13. Pakeitimo plane nustatomos magistralinių dujotiekių ir naftotiekių (produktotiekių) apsaugos zonos, pažymimos nurodant jų dydį pagal Įstatymo 27 straipsnyje nustatytus dydžius;

3.14. Magistralinių dujotiekių ir naftotiekių (produktotiekių) apsaugos zonos ir jose taikomos specialiosios žemės naudojimo sąlygos nurodytos Įstatymo 28 straipsnyje;

3.15. Elektros tinklų apsaugos zonose taikytinos specialiosios žemės naudojimo sąlygos nurodytos Įstatymo 25 straipsnyje;

3.16. Elektroninių ryšių tinklų elektroninių ryšių infrastruktūros apsaugos zonos ir jose taikomos specialiosios žemės naudojimo sąlygos nurodytos Įstatymo 46 straipsnyje.

Dėl bet kokių priežasčių po Pakeitimo plano patvirtinimo pasikeitus Nekilnojamojo turto kadastre ir Nekilnojamojo turto registre įregistruotiems žemės sklypų ar į atskirus žemės sklypus nesuformuotos laisvos valstybinės žemės plotų duomenims visais atvejais (įskaitant, bet neapsiribojant: pertvarkius sklypus, žemės sklypų ribas, suformavus naujus žemės sklypus ir kt.) Plano sprendiniais nustatytos teritorijos taikomos visiems į jas patenkantiems žemės sklypams ir į atskirus žemės sklypus nesuformuotiems laisvos valstybinės žemės plotams.

KAUNO RAJONO SAVIVALDYBĖS TERITORIJOJE ESANČIŲ MAGISTRALINIŲ DUJOTIEKIŲ IR SUSIJUSIOS INFRASTRUKTŪROS APSAUGOS ZONŲ PLANO DALIES PAKEITIMO PLANAS M 1 : 5000

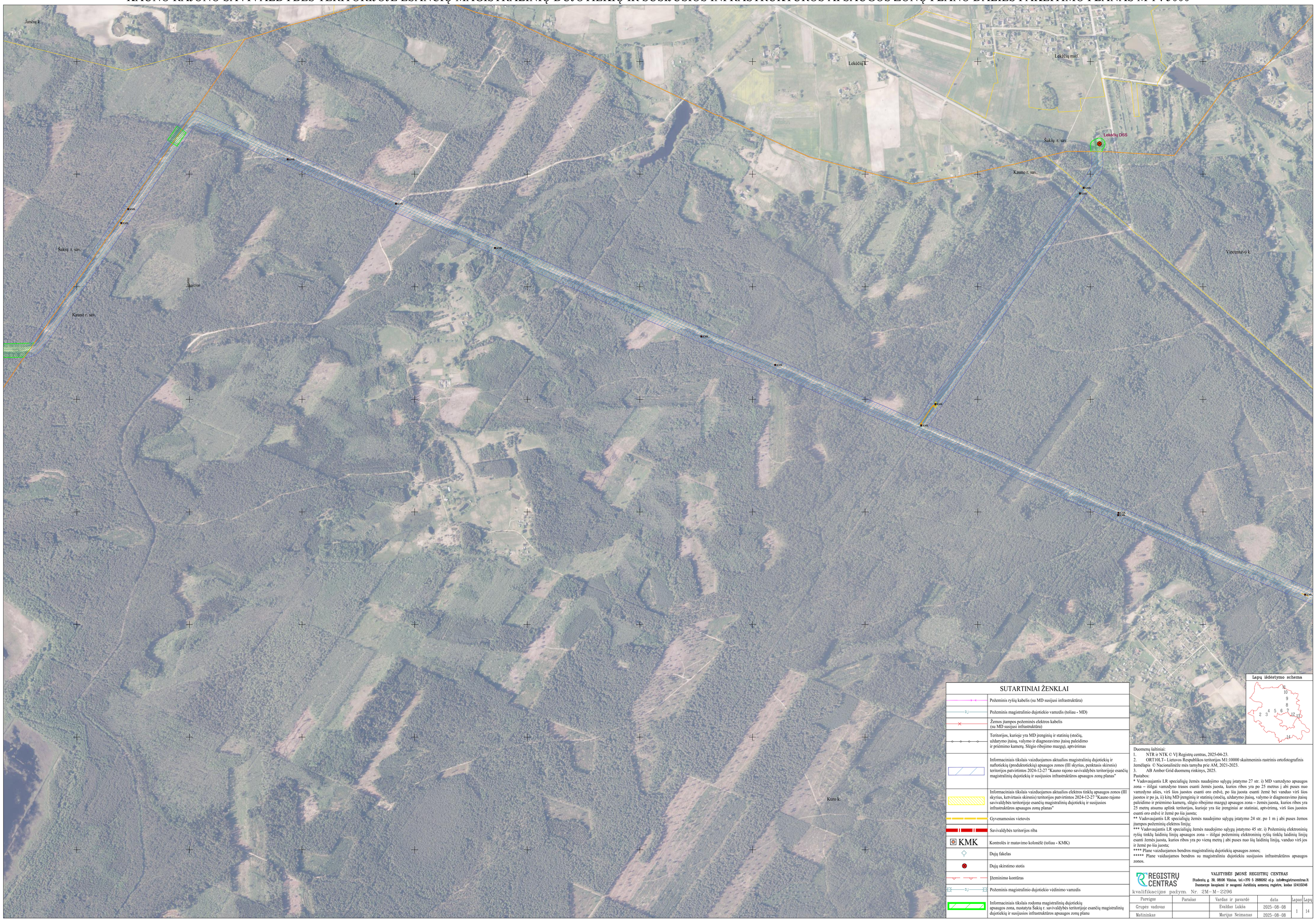

SUTARTINIAI ŽENKLAI

	Požeminis ryšių kabelis (su MD susijusi infrastruktūra)
DJ	Požeminis magistralinio dujotiekio vamzdis (toliau - MD)
	Žemos įtampos požeminės elektros kabelis (su MD susijusi infrastruktūra)
	Teritorijos, kurioje yra MD įrenginių ir statinių (stočių, uždarymo įtaisų, valymo ir diagnozavimo įtaisų paleidimo ir priėmimo kamerų. Slėgio ribojimo mazgų), aptvėrimas
	Informaciniais tikslais vaizduojamos aktualios magistralinių dujotiekių ir naftotiekių (produktotiekių) apsaugos zonos (III skyrius, penktasis skirsnis) teritorijos patvirtintos 2024-12-27 "Kauno rajono savivaldybės teritorijoje esančių magistralinių dujotiekių ir susijusios infrastruktūros apsaugos zonų planas"
	Informaciniais tikslais vaizduojamos aktualios elektros tinklų apsaugos zonos (III skyrius, ketvirtasis skirsnis) teritorijos patvirtintos 2024-12-27 "Kauno rajono savivaldybės teritorijoje esančių magistralinių dujotiekių ir susijusios infrastruktūros apsaugos zonų planas"
	Gyvenamosios vietovės
	Savivaldybės teritorijos riba
KMK	Kontrolės ir matavimo kolonėlė (toliau - KMK)
	Dujų fakelas
	Dujų skirstimo stotis
	Įžeminimo kontūras
DJ	Požeminis magistralinio dujotiekio vėdinimo vamzdis
	Informaciniais tikslais rodoma magistralinių dujotiekių apsaugos zona, nustatyta Šakių r. savivaldybės teritorijoje esančių magistralinių dujotiekių ir susijusios infrastruktūros apsaugos zonų planu

Lapų išdėstymo schema

Duomenų šaltiniai:
1. NTR ir NTK © VĮ Registrų centras, 2025-04-23.
2. ORT10LT– Lietuvos Respublikos teritorijos M1:10000 skaitmeninis rastrinis ortofotografinis žemėlapis © Nacionalinėžė mės tarnyba prie AM, 2021-2023.
3. AB Amber Grid duomenų rinkinys, 2025.

Pastabos:
* Vadovaujantis LR specialiųjų žemės naudojimo sąlygų įstatymo 27 str. i) MD vamzdyno apsaugos zona – išilgai vamzdyno trasos esanti žemės juosta, kurios ribos yra po 25 metrus į abi puses nuo vamzdyno ašies, virš šios juostos esanti oro erdvė, po šia juosta esanti žemė bei vanduo virš šios juostos ir po ja, ii) kitų MD įrenginių ir statinių (stočių, uždarymo įtaisų, valymo ir diagnozavimo įtaisų paleidimo ir priėmimo kamerų, slėgio ribojimo mazgų) apsaugos zona – žemės juosta, kurios ribos yra 25 metrų atsuma aplink teritorijos, kurioje yra šie įrenginiai ar statiniai, aptvėrimą, virš šios juostos esanti oro erdvė ir žemė po šia juosta;
** Vadovaujantis LR specialiųjų žemės naudojimo sąlygų įstatymo 24 str. po 1 m į abi puses žemos įtampos požeminių elektros linijų;
*** Vadovaujantis LR specialiųjų žemės naudojimo sąlygų įstatymo 45 str. i) Požeminių elektroninių ryšių tinklų laidinių linijų apsaugos zona – išilgai požeminių elektroninių ryšių tinklų laidinių linijų esanti žemės juosta, kurios ribos yra po vieną metrą į abi puses nuo šių laidinių linijų, vanduo virš jos ir žemė po šia juosta;
**** Plane vaizduojamos bendros magistralinių dujotiekių apsaugos zonos;
***** Plane vaiduojamos bendros su magistraliniu dujotiekiu susijusios infrastruktūros apsaugos zonos.

REGISTRŲ CENTRAS
VALSTYBĖS ĮMONĖ REGISTRŲ CENTRAS
Studentų g. 39, 08106 Vilnius, tel.+370 5 2688262 el.p. info@registrucentras.lt
Duomenys kaupiami ir saugomi Juridinių asmenų registre, kodas 124110246
kvalifikacijos pažym. Nr. 2M-M-2296

Pareigos	Parašas	Vardas ir pavardė	data	Lapas	Lapų
Grupės vadovas		Evaldas Lukša	2025-08-08	1	14
Matininkas		Marijus Neimanas	2025-08-08		

KAUNO RAJONO SAVIVALDYBĖS TERITORIJOJE ESANČIŲ MAGISTRALINIŲ DUJOTIEKIŲ IR SUSIJUSIOS INFRASTRUKTŪROS APSAUGOS ZONŲ PLANO DALIES PAKEITIMO PLANAS M 1 : 5000

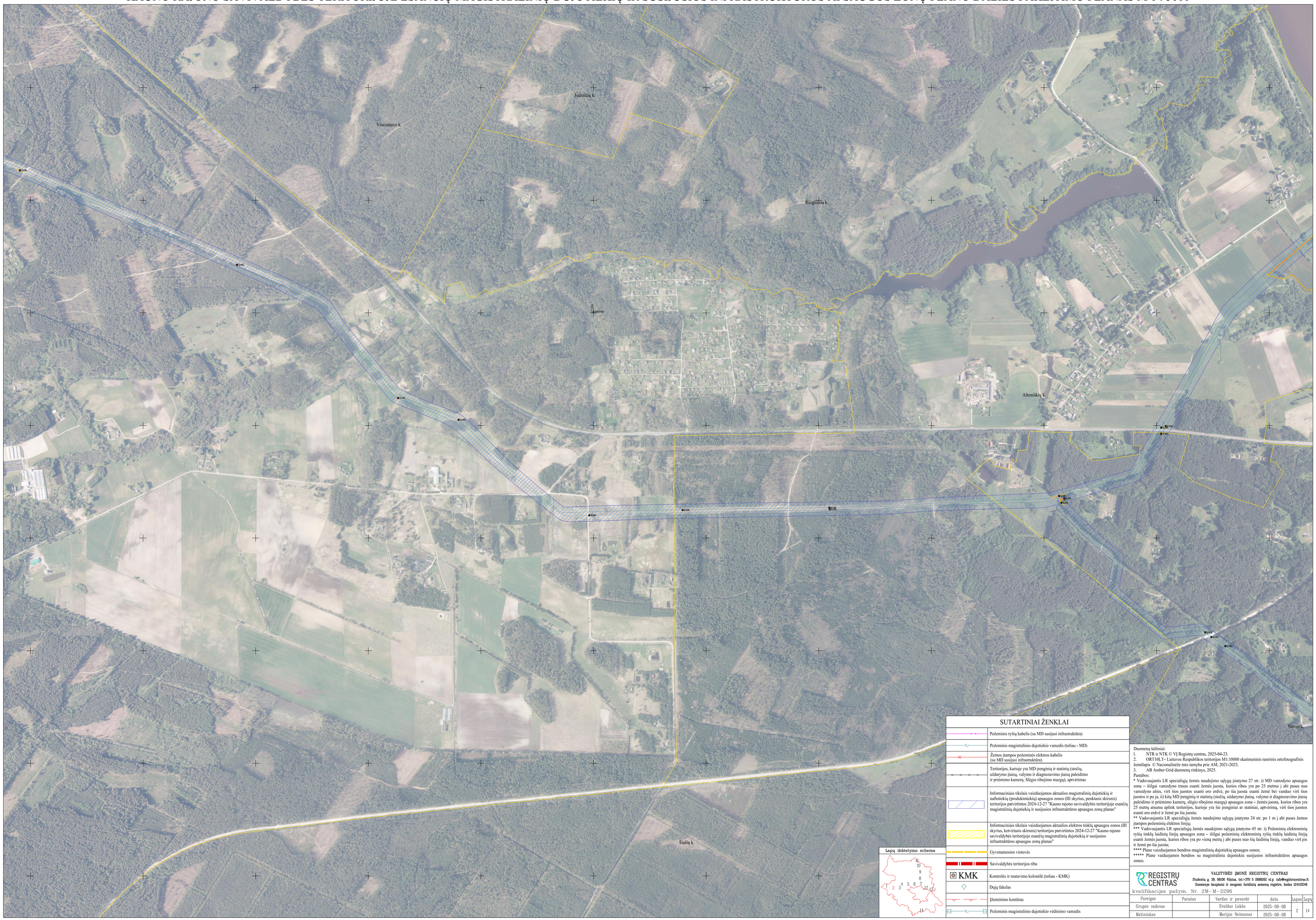

SUTARTINIAI ŽENKLAI

	Požeminis ryšių kabelis (su MD susijusi infrastruktūra)
DJ	Požeminis magistralinio dujotiekio vamzdis (toliau - MD)
	Žemos įtampos požeminės elektros kabelis (su MD susijusi infrastruktūra)
	Teritorijos, kurioje yra MD įrenginių ir statinių (stočių, uždarymo įtaisų, valymo ir diagnozavimo įtaisų paleidimo ir priėmimo kamerų. Slėgio ribojimo mazgų), aptvėrimas
	Informaciniais tikslais vaizduojamos aktualios magistralinių dujotiekių ir naftotiekių (produktotiekių) apsaugos zonos (III skyrius, penktasis skirsnis) teritorijos patvirtintos 2024-12-27 "Kauno rajono savivaldybės teritorijoje esančių magistralinių dujotiekių ir susijusios infrastruktūros apsaugos zonų planas"
	Informaciniais tikslais vaizduojamos aktualios elektros tinklų apsaugos zonos (III skyrius, ketvirtasis skirsnis) teritorijos patvirtintos 2024-12-27 "Kauno rajono savivaldybės teritorijoje esančių magistralinių dujotiekių ir susijusios infrastruktūros apsaugos zonų planas"
	Gyvenamosios vietovės
	Savivaldybės teritorijos riba
KMK	Kontrolės ir matavimo kolonėlė (toliau - KMK)
	Dujų fakelas
	Įžeminimo kontūras
DJ	Požeminis magistralinio dujotiekio vėdinimo vamzdis

Lapų išdėstymo schema

Duomenų šaltiniai:
1. NTR ir NTK © VĮ Registrų centras, 2025-04-23.
2. ORT10LT– Lietuvos Respublikos teritorijos M1:10000 skaitmeninis rastrinis ortofotografinis žemėlapis © Nacionalinėže mės tarnyba prie AM, 2021-2023.
3. AB Amber Grid duomenų rinkinys, 2025.

Pastabos:
* Vadovaujantis LR specialiųjų žemės naudojimo sąlygų įstatymo 27 str. i) MD vamzdyno apsaugos zona – išilgai vamzdyno trasos esanti žemės juosta, kurios ribos yra po 25 metrus į abi puses nuo vamzdyno ašies, virš šios juostos esanti oro erdvė, po šia juosta esanti žemė bei vanduo virš šios juostos ir po ja, ii) kitų MD įrenginių ir statinių (stočių, uždarymo įtaisų, valymo ir diagnozavimo įtaisų paleidimo ir priėmimo kamerų, slėgio ribojimo mazgų) apsaugos zona – žemės juosta, kurios ribos yra 25 metrų atsumu aplink teritorijos, kurioje yra šie įrenginiai ar statiniai, aptvėrimą, virš šios juostos esanti oro erdvė ir žemė po šia juosta;
** Vadovaujantis LR specialiųjų žemės naudojimo sąlygų įstatymo 24 str. po 1 m į abi puses žemos įtampos požeminių elektros linijų;
*** Vadovaujantis LR specialiųjų žemės naudojimo sąlygų įstatymo 45 str. i) Požeminių elektroninių ryšių tinklų laidinių linijų apsaugos zona – išilgai požeminių elektroninių ryšių tinklų laidinių linijų esanti žemės juosta, kurios ribos yra po vieną metrą į abi puses nuo šių laidinių linijų, vanduo virš jos ir žemė po šia juosta;
**** Plane vaizduojamos bendros magistralinių dujotiekių apsaugos zonos;
***** Plane vaiduojamos bendros su magistraliniu dujotiekiu susijusios infrastruktūros apsaugos zonos.

REGISTRŲ CENTRAS
kvalifikacijos pažym. Nr. 2M-M-2296
VALSTYBĖS ĮMONĖ REGISTRŲ CENTRAS
Studentų g. 39, 08106 Vilnius, tel.+370 5 2688202 el.p. info@registrucentras.lt
Duomenys kaupiami ir saugomi Juridinių asmenų registre, kodas 124110246

Pareigos	Parašas	Vardas ir pavardė	data	Lapas	Lapų
Grupės vadovas		Evaldas Lukša	2025-08-08	2	14
Matininkas		Marijus Neimanas	2025-08-08		

KAUNO RAJONO SAVIVALDYBĖS TERITORIJOJE ESANČIŲ MAGISTRALINIŲ DUJOTIEKIŲ IR SUSIJUSIOS INFRASTRUKTŪROS APSAUGOS ZONŲ PLANO DALIES PAKEITIMO PLANAS M 1 : 5000

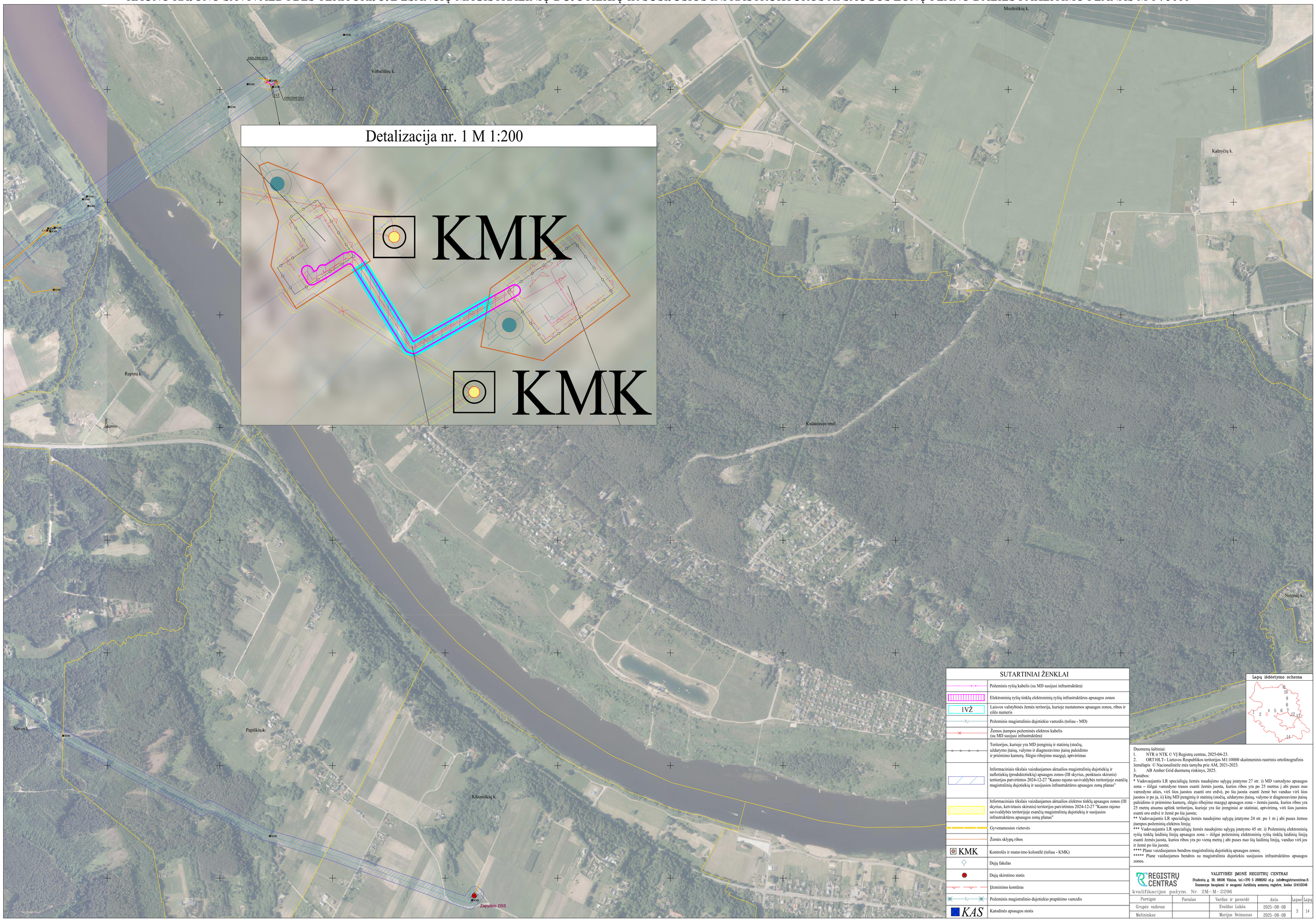

SUTARTINIAI ŽENKLAI

	Požeminis ryšių kabelis (su MD susijusi infrastruktūra)
	Elektroninių ryšių tinklų elektroninių ryšių infrastruktūros apsaugos zonos
IVŽ	Laisvos valstybinės žemės teritorija, kurioje nustatomos apsaugos zonos, ribos ir eilės numeris
DJ	Požeminis magistralinio dujotiekio vamzdis (toliau - MD)
	Žemos įtampos požeminės elektros kabelis (su MD susijusi infrastruktūra)
	Teritorijos, kurioje yra MD įrenginių ir statinių (stočių, uždarymo įtaisų, valymo ir diagnozavimo įtaisų paleidimo ir priėmimo kamerų. Slėgio ribojimo mazgų), aptvėrimas
	Informaciniais tikslais vaizduojamos aktualios magistralinių dujotiekių ir naftotiekių (produktotiekių) apsaugos zonos (III skyrius, penktasis skirsnis) teritorijos patvirtintos 2024-12-27 "Kauno rajono savivaldybės teritorijoje esančių magistralinių dujotiekių ir susijusios infrastruktūros apsaugos zonų planas"
	Informaciniais tikslais vaizduojamos aktualios elektros tinklų apsaugos zonos (III skyrius, ketvirtasis skirsnis) teritorijos patvirtintos 2024-12-27 "Kauno rajono savivaldybės teritorijoje esančių magistralinių dujotiekių ir susijusios infrastruktūros apsaugos zonų planas"
	Gyvenamosios vietovės
	Žemės sklypų ribos
KMK	Kontrolės ir matavimo kolonėlė (toliau - KMK)
	Dujų fakelas
	Dujų skirstimo stotis
	Įžeminimo kontūras
DJ	Požeminis magistralinio dujotiekio prapūtimo vamzdis
KAS	Katodinės apsaugos stotis

Lapų išdėstymo schema

Duomenų šaltiniai:
1. NTR ir NTK © VĮ Registrų centras, 2025-04-23.
2. ORT10LT– Lietuvos Respublikos teritorijos M1:10000 skaitmeninis rastrinis ortofotografinis žemėlapis © Nacionalinėže mės tarnyba prie AM, 2021-2023.
3. AB Amber Grid duomenų rinkinys, 2025.

Pastabos:
* Vadovaujantis LR specialiųjų žemės naudojimo sąlygų įstatymo 27 str. i) MD vamzdyno apsaugos zona – išilgai vamzdyno trasos esanti žemės juosta, kurios ribos yra po 25 metrus į abi puses nuo vamzdyno ašies, virš šios juostos esanti oro erdvė, po šia juosta esanti žemė bei vandao virš šios juostos ir po ja, ii) kitų MD įrenginių ir statinių (stočių, uždarymo įtaisų, valymo ir diagnozavimo įtaisų paleidimo ir priėmimo kamerų, slėgio ribojimo mazgų) apsaugos zona – žemės juosta, kurios ribos yra 25 metrų atsatmu aplink teritorijos, kurioje yra šie įrenginiai ar statiniai, aptvėrimą, virš šios juostos esanti oro erdvė ir žemė po šia juosta;
** Vadovaujantis LR specialiųjų žemės naudojimo sąlygų įstatymo 24 str. po 1 m į abi puses žemos įtampos požeminių elektros linijų;
*** Vadovaujantis LR specialiųjų žemės naudojimo sąlygų įstatymo 45 str. i) Požeminių elektroninių ryšių tinklų laidinių linijų apsaugos zona – išilgai požeminių elektroninių ryšių tinklų laidinių linijų esanti žemės juosta, kurios ribos yra po vieną metrą į abi puses nuo šių laidinių linijų, vandao virš jos ir žemė po šia juosta;
**** Plane vaizduojamos bendros magistralinių dujotiekių apsaugos zonos;
***** Plane vaiduojamos bendros su magistraliniu dujotiekiu susijusios infrastruktūros apsaugos zonos.

REGISTRŲ CENTRAS

VALSTYBĖS ĮMONĖ REGISTRŲ CENTRAS
Studentų g. 39, 08106 Vilnius, tel.+370 5 2688202 el.p. info@registrucentras.lt
Duomenys kaupiami ir saugomi Juridinių asmenų registre, kodas 124110246

kvalifikacijos pažym. Nr. 2M-M-2296

Pareigos	Parašas	Vardas ir pavardė	data	Lapas	Lapų
Grupės vadovas		Evaldas Lukša	2025-08-08	3	14
Matininkas		Marijus Neimanas	2025-08-08		

KAUNO RAJONO SAVIVALDYBĖS TERITORIJOJE ESANČIŲ MAGISTRALINIŲ DUJOTIEKIŲ IR SUSIJUSIOS INFRASTRUKTŪROS APSAUGOS ZONŲ PLANO DALIES PAKEITIMO PLANAS M 1 : 5000

Duomenų šaltiniai:
1. NTR ir NTK © VĮ Registrų centras, 2025-04-23.
2. ORT10LT– Lietuvos Respublikos teritorijos M1:10000 skaitmeninis rastrinis ortofotografinis žemėlapis © Nacionalinėžė mės tamyba prie AM, 2021-2023.
3. AB Amber Grid duomenų rinkinys, 2025.

Pastabos:
* Vadovaujantis LR specialiųjų žemės naudojimo sąlygų įstatymo 27 str. i) MD vamzdyno apsaugos zona – išilgai vamzdyno trasos esanti žemės juosta, kurios ribos yra po 25 metrus į abi puses nuo vamzdyno ašies, virš šios juostos esanti oro erdvė, po šia juosta esanti žemė bei vandao virš šios juostos ir po ja, ii) kitų MD įrenginių ir statinių (stočių, uždarymo įtaisų, valymo ir diagnozavimo įtaisų paleidimo ir priėmimo kamerų, slėgio ribojimo mazgų) apsaugos zona – žemės juosta, kurios ribos yra 25 metrų atsumu aplink teritorijos, kurioje yra šie įrenginiai ar statiniai, aptvėrimą, virš šios juostos esanti oro erdvė ir žemė po šia juosta;
** Vadovaujantis LR specialiųjų žemės naudojimo sąlygų įstatymo 24 str. po 1 m į abi puses žemos įtampos požeminių elektros linijų;
*** Vadovaujantis LR specialiųjų žemės naudojimo sąlygų įstatymo 45 str. i) Požeminių elektroninių ryšių tinklų laidinių linijų apsaugos zona – išilgai požeminių elektroninių ryšių tinklų laidinių linijų esanti žemės juosta, kurios ribos yra po vieną metrą į abi puses nuo šių laidinių linijų, vanduo virš jos ir žemė po šia juosta;
**** Plane vaizduojamos bendros magistralinių dujotiekių apsaugos zonos;
***** Plane vaiduojamos bendros su magistraliniu dujotiekiu susijusios infrastruktūros apsaugos zonos.

REGISTRŲ CENTRAS
VALSTYBĖS ĮMONĖ REGISTRŲ CENTRAS
Studentų g. 39, 08106 Vilnius, tel.+370 5 2688202 el.p. info@registrucentras.lt
Duomenys kaupiami ir saugomi Juridinių asmenų registre, kodas 124110246
kvalifikacijos pažym. Nr. 2M-M-2296

Pareigos	Parašas	Vardas ir pavardė	data	Lapas	Lapų
Grupės vadovas		Evaldas Lukša	2025-08-08	4	14
Matininkas		Marijus Neimanas	2025-08-08		

KAUNO RAJONO SAVIVALDYBĖS TERITORIJOJE ESANČIŲ MAGISTRALINIŲ DUJOTIEKIŲ IR SUSIJUSIOS INFRASTRUKTŪROS APSAUGOS ZONŲ PLANO DALIES PAKEITIMO PLANAS M 1 : 5000

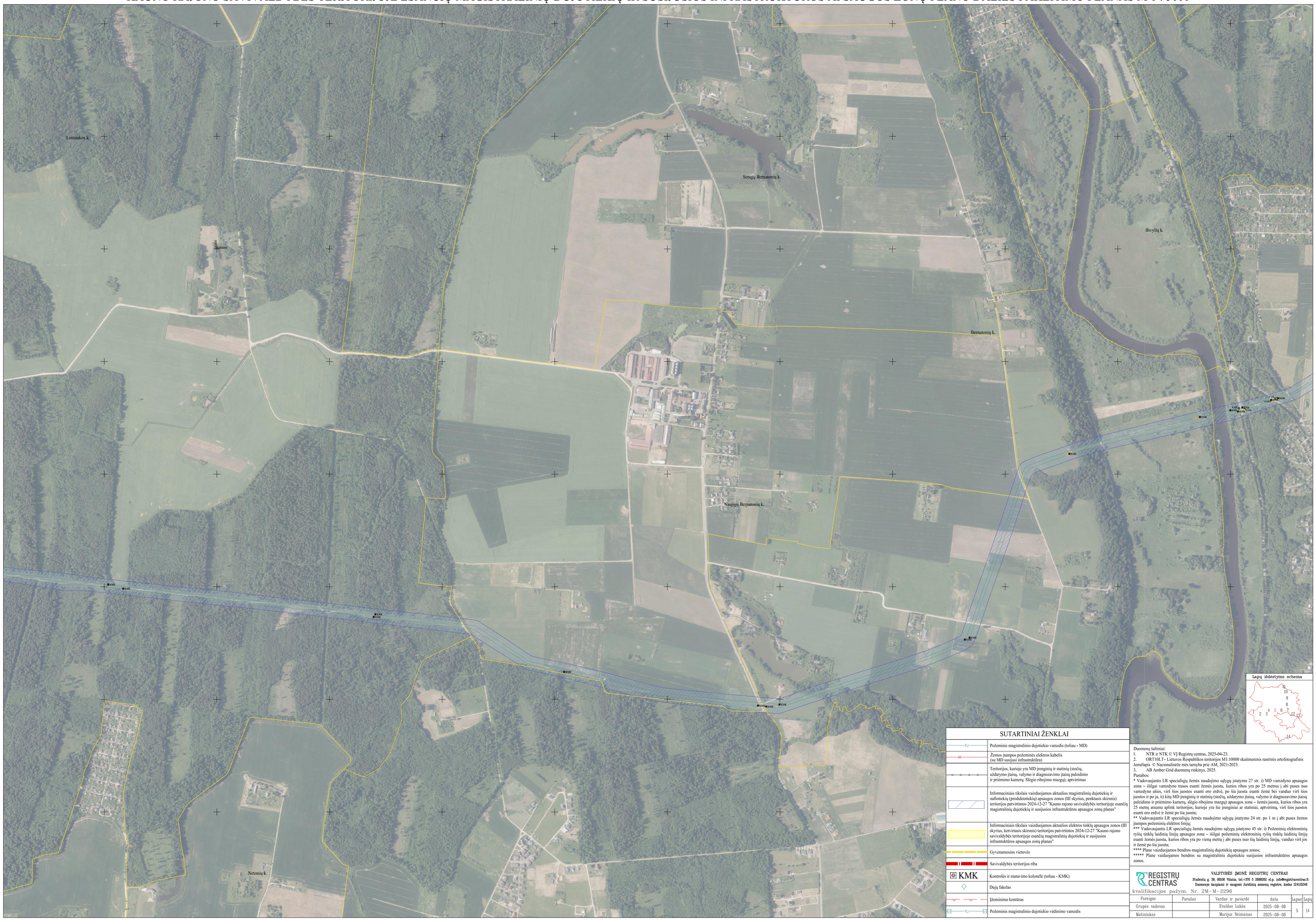

SUTARTINIAI ŽENKLAI

DJ	Požeminis magistralinio dujotiekio vamzdis (toliau - MD)
	Žemos įtampos požeminės elektros kabelis (su MD susijusi infrastruktūra)
	Teritorijos, kurioje yra MD įrenginių ir statinių (stočių, uždarymo įtaisų, valymo ir diagnozavimo įtaisų paleidimo ir priėmimo kamerų. Slėgio ribojimo mazgų), aptvėrimas
	Informaciniais tikslais vaizduojamos aktualios magistralinių dujotiekių ir naftotiekių (produktotiekių) apsaugos zonos (III skyrius, penktasis skirsnis) teritorijos patvirtintos 2024-12-27 "Kauno rajono savivaldybės teritorijoje esančių magistralinių dujotiekių ir susijusios infrastruktūros apsaugos zonų planas"
	Informaciniais tikslais vaizduojamos aktualios elektros tinklų apsaugos zonos (III skyrius, ketvirtasis skirsnis) teritorijos patvirtintos 2024-12-27 "Kauno rajono savivaldybės teritorijoje esančių magistralinių dujotiekių ir susijusios infrastruktūros apsaugos zonų planas"
	Gyvenamosios vietovės
	Savivaldybės teritorijos riba
KMK	Kontrolės ir matavimo kolonėlė (toliau - KMK)
	Dujų fakelas
	Įžeminimo kontūras
DJ	Požeminis magistralinio dujotiekio vėdinimo vamzdis

Duomenų šaltiniai:
1. NTR ir NTK © VĮ Registrų centras, 2025-04-23.
2. ORT10LT– Lietuvos Respublikos teritorijos M1:10000 skaitmeninis rastrinis ortofotografinis žemėlapis © Nacionalinėže mės tarnyba prie AM, 2021-2023.
3. AB Amber Grid duomenų rinkinys, 2025.

Pastaboos:
* Vadovaujantis LR specialiųjų žemės naudojimo sąlygų įstatymo 27 str. i) MD vamzdyno apsaugos zona – išilgai vamzdyno trasos esanti žemės juosta, kurios ribos yra po 25 metrus į abi puses nuo vamzdyno ašies, virš šios juostos esanti oro erdvė, po šia juosta esanti žemė bei vanduo virš šios juostos ir po ja, ii) kitų MD įrenginių ir statinių (stočių, uždarymo įtaisų, valymo ir diagnozavimo įtaisų paleidimo ir priėmimo kamerų, slėgio ribojimo mazgų) apsaugos zona – žemės juosta, kurios ribos yra 25 metrų atsumu aplink teritorijos, kurioje yra šie įrenginiai ar statiniai, aptvėrimą, virš šios juostos esantį oro erdvė ir žemė po šia juosta;
** Vadovaujantis LR specialiųjų žemės naudojimo sąlygų įstatymo 24 str. po 1 m į abi puses žemos įtampos požeminių elektros linijų;
*** Vadovaujantis LR specialiųjų žemės naudojimo sąlygų įstatymo 45 str. i) Požeminių elektroninių ryšių tinklų laidinių linijų apsaugos zona – išilgai požeminių elektroninių ryšių tinklų laidinių linijų esanti žemės juosta, kurios ribos yra po vieną metrą į abi puses nuo šių laidinių linijų, vanduo virš jos ir žemė po šia juosta;
**** Plane vaizduojamos bendros magistralinių dujotiekių apsaugos zonos;
***** Plane vaizduojamos bendros su magistraliniu dujotiekiu susijusios infrastruktūros apsaugos zonos.

REGISTRŲ CENTRAS
kvalifikacijos pažym. Nr. 2M-M-2296

VALSTYBĖS ĮMONĖ REGISTRŲ CENTRAS
Studentų g. 39, 08106 Vilnius, tel.+370 5 2688262 el.p. info@registrucentras.lt
Duomenys kaupiami ir naugomi Juridinių asmenų registre, kodas 124110246

Pareigos	Parašas	Vardas ir pavardė	data	Lapas	Lapų
Grupės vadovas		Evaldas Laksa	2025-08-08	5	14
Matininkas		Marijus Neimanas	2025-08-08		

KAUNO RAJONO SAVIVALDYBĖS TERITORIJOJE ESANČIŲ MAGISTRALINIŲ DUJOTIEKIŲ IR SUSIJUSIOS INFRASTRUKTŪROS APSAUGOS ZONŲ PLANO DALIES PAKEITIMO PLANAS M 1 : 5000

SUTARTINIAI ŽENKLAI

DJ	Požeminis magistralinio dujotiekio vamzdis (toliau - MD)
	Žemos įtampos požeminės elektros kabelis (su MD susijusi infrastruktūra)
	Teritorijos, kurioje yra MD įrenginių ir statinių (stočių, uždarymo įtaisų, valymo ir diagnozavimo įtaisų paleidimo ir priėmimo kamerų, Slėgio ribojimo mazgų), aptvėrimas
	Informaciniais tikslais vaizduojamos aktualios magistralinių dujotiekių ir naftotiekių (produktotiekių) apsaugos zonos (III skyrius, penktasis skirsnis) teritorijos patvirtintos 2024-12-27 "Kauno rajono savivaldybės teritorijoje esančių magistralinių dujotiekių ir susijusios infrastruktūros apsaugos zonų planas"
	Informaciniais tikslais vaizduojamos aktualios elektros tinklų apsaugos zonos (III skyrius, ketvirtasis skirsnis) teritorijos patvirtintos 2024-12-27 "Kauno rajono savivaldybės teritorijoje esančių magistralinių dujotiekių ir susijusios infrastruktūros apsaugos zonų planas"
	Gyvenamosios vietovės
KMK	Kontrolės ir matavimo kolonėlė (toliau - KMK)
	Dujų fakelas
DJ	Požeminis magistralinio dujotiekio vėdinimo vamzdis

Duomenų šaltiniai:
1. NTR ir NTK © VĮ Registrų centras, 2025-04-23.
2. ORT10LT– Lietuvos Respublikos teritorijos M1:10000 skaitmeninis rastrinis ortofotografinis žemėlapis © Nacionalinėže mės tarnyba prie AM, 2021-2023.
3. AB Amber Grid duomenų rinkinys, 2025.

Pastabos:
* Vadovaujantis LR specialiųjų žemės naudojimo sąlygų įstatymo 27 str. i) MD vamzdyno apsaugos zona – išilgai vamzdyno trasos esanti žemės juosta, kurios ribos yra po 25 metrus į abi puses nuo vamzdyno ašies, virš šios juostos esanti oro erdvė, po šia juosta esanti žemė bei vanduo virš šios juostos ir po ja, ii) kitų MD įrenginių ir statinių (stočių, uždarymo įtaisų, valymo ir diagnozavimo įtaisų paleidimo ir priėmimo kamerų, slėgio ribojimo mazgų) apsaugos zona – žemės juosta, kurios ribos yra 25 metrų atsumu aplink teritorijos, kurioje yra šie įrenginiai ar statiniai, aptvėrimą, virš šios juostos esanti oro erdvė ir žemė po šia juosta;
** Vadovaujantis LR specialiųjų žemės naudojimo sąlygų įstatymo 24 str. po 1 m į abi puses žemos įtampos požeminių elektros linijų;
*** Vadovaujantis LR specialiųjų žemės naudojimo sąlygų įstatymo 45 str. i) Požeminių elektroninių ryšių tinklų laidinių linijų apsaugos zona – išilgai požeminių elektroninių ryšių tinklų laidinių linijų esanti žemės juosta, kurios ribos yra po vieną metrą į abi puses nuo šių laidinių linijų, vanduo virš jos ir žemė po šia juosta;
**** Plane vaizduojamos bendros magistralinių dujotiekių apsaugos zonos;
***** Plane vaidduojamos bendros su magistraliniu dujotiekiu susijusios infrastruktūros apsaugos zonos.

REGISTRŲ CENTRAS
kvalifikacijos pažym. Nr. 2M-M-2296
VALSTYBĖS ĮMONĖ REGISTRŲ CENTRAS
Studentų g. 39, 08106 Vilnius, tel.+370 5 2688262 el.p. info@registrucentras.lt
Duomenys kaupiami ir saugomi Juridinių asmenų registre, kodas 124110246

Pareigos	Parašas	Vardas ir pavardė	data	Lapas	Lapų
Grupės vadovas		Evaldas Laksa	2025-08-08	6	14
Matininkas		Marijus Neimanas	2025-08-08		

KAUNO RAJONO SAVIVALDYBĖS TERITORIJOJE ESANČIŲ MAGISTRALINIŲ DUJOTIEKIŲ IR SUSIJUSIOS INFRASTRUKTŪROS APSAUGOS ZONŲ PLANO DALIES PAKEITIMO PLANAS M 1 : 5000

Duomenų šaltiniai:
1. NTR ir NTK © VĮ Registrų centras, 2025-04-23.
2. ORT10LT– Lietuvos Respublikos teritorijos M1:10000 skaitmeninis rastrinis ortofotografinis žemėlapis © Nacionalinėže mės tamyba prie AM, 2021-2023.
3. AB Amber Grid duomenų rinkinys, 2025.

Pastabos:
* Vadovaujantis LR specialiųjų žemės naudojimo sąlygų įstatymo 27 str. i) MD vamzdyno apsaugos zona – išilgai vamzdyno trasos esanti žemės juosta, kurios ribos yra po 25 metrus į abi puses nuo vamzdyno ašies, virš šios juostos esanti oro erdvė, po šia juosta esanti žemė bei vanduo virš šios juostos ir po ja, ii) kitų MD įrenginių ir statinių (stočių, uždarymo įtaisų, valymo ir diagnozavimo įtaisų paleidimo ir priėmimo kamerų, slėgio ribojimo mazgų) apsaugos zona – žemės juosta, kurios ribos yra 25 metrų atsumu aplink teritorijos, kurioje yra šie įrenginiai ar statiniai, aptvėrimą, virš šios juostos esanti oro erdvė ir žemė po šia juosta;
** Vadovaujantis LR specialiųjų žemės naudojimo sąlygų įstatymo 24 str. po 1 m į abi puses žemos įtampos požeminių elektros linijų;
*** Vadovaujantis LR specialiųjų žemės naudojimo sąlygų įstatymo 45 str. i) Požeminių elektroninių ryšių tinklų laidinių linijų apsaugos zona – išilgai požeminių elektroninių ryšių tinklų laidinių linijų esanti žemės juosta, kurios ribos yra po vieną metrą į abi puses nuo šių laidinių linijų, vanduo virš jos ir žemė po šia juosta;
**** Plane vaizduojamos bendros magistralinių dujotiekių apsaugos zonos;
***** Plane vaiduojamos bendros su magistraliniu dujotiekiu susijusios infrastruktūros apsaugos zonos.

SUTARTINIAI ŽENKLAI

	Požeminis ryšių kabelis (su MD susijusi infrastruktūra)
DJ	Požeminis magistralinio dujotiekio vamzdis (toliau - MD)
	Žemos įtampos požeminės elektros kabelis (su MD susijusi infrastruktūra)
	Teritorijos, kurioje yra MD įrenginių ir statinių (stočių, uždarymo įtaisų, valymo ir diagnozavimo įtaisų paleidimo ir priėmimo kamerų, Slėgio ribojimo mazgų), aptvėrimas
	Informaciniais tikslais vaizduojamos aktualios magistralinių dujotiekių ir naftotiekių (produktotiekių) apsaugos zonos (III skyrius, penktasis skirsnis) teritorijos patvirtintos 2024-12-27 "Kauno rajono savivaldybės teritorijoje esančių magistralinių dujotiekių ir susijusios infrastruktūros apsaugos zonų planas"
	Informaciniais tikslais vaizduojamos aktualios elektros tinklų apsaugos zonos (III skyrius, ketvirtasis skirsnis) teritorijos patvirtintos 2024-12-27 "Kauno rajono savivaldybės teritorijoje esančių magistralinių dujotiekių ir susijusios infrastruktūros apsaugos zonų planas"
	Gyvenamosios vietovės
	Žemės sklypų ribos
KMK	Kontrolės ir matavimo kolonėlė (toliau - KMK)
KMK	Suprojektuota kontrolės ir matavimo kolonėlė (toliau - KMK)
	Dujų fakelas
	Įžeminimo kontūras
DJ	Požeminis magistralinio dujotiekio praplūtimo vamzdis
KAS	Katodinės apsaugos stotis
DJ	Projektuojamas požeminis magistralinio dujotiekio vamzdis (toliau - MD)
DJ	Projektuojamas požeminis magistralinio dujotiekio praplūtimo vamzdis (toliau - MD)
	Informaciniais tikslais vaizduojamos aktualios magistralinių dujotiekių ir naftotiekių (produktotiekių) apsaugos zonos (III skyrius, penktasis skirsnis) teritorijos patvirtintos 2023-06-30 "Kauno rajono savivaldybės tarybos sprendimas Nr. TS-265"
	Informaciniais tikslais vaizduojamos aktualios elektros tinklų apsaugos zonos (III skyrius, ketvirtasis skirsnis) teritorijos patvirtintos 2024-12-27 "2023-06-30 "Kauno rajono savivaldybės tarybos sprendimas Nr. TS-265"

Lapų išdėstymo schema

REGISTRŲ CENTRAS
VALSTYBĖS ĮMONĖ REGISTRŲ CENTRAS
Studentų g. 39, 08106 Vilnius, tel.+370 5 2688262 el.p. info@registrucentras.lt
Duomenys kaupiami ir saugomi Juridinių asmenų registre, kodas 124110246
kvalifikacijos pažym. Nr. 2M-M-2296

Pareigos	Parašas	Vardas ir pavardė	data	Lapas	Lapų
Grupės vadovas		Evaldas Lukša	2025-08-08	7	14
Matininkas		Marijus Neimanas	2025-08-08		

KAUNO RAJONO SAVIVALDYBĖS TERITORIJOJE ESANČIŲ MAGISTRALINIŲ DŪJOTIEKIŲ IR SUSIJUSIOS INFRASTRUKTŪROS APSAUGOS ZONŲ PLANO DALIES PAKEITIMO PLANAS M 1 : 5000

KAUNO RAJONO SAVIVALDYBĖS TERITORIJOJE ESANČIŲ MAGISTRALINIŲ DUJOTIEKIŲ IR SUSIJUSIOS INFRASTRUKTŪROS APSAUGOS ZONŲ PLANO DALIES PAKEITIMO PLANAS M 1 : 5000

SUTARTINIAI ŽENKLAI

DJ	Požeminis magistralinio dujotiekio vamzdis (toliau - MD)
	Žemos įtampos požeminės elektros kabelis (su MD susijusi infrastruktūra)
	Informaciniais tikslais vaizduojamos aktualios magistralinių dujotiekių ir naftotiekių (produktotiekių) apsaugos zonos (III skyrius, penktasis skirsnis) teritorijos patvirtintos 2024-12-27 "Kauno rajono savivaldybės teritorijoje esančių magistralinių dujotiekių ir susijusios infrastruktūros apsaugos zonų planas"
	Informaciniais tikslais vaizduojamos aktualios elektros tinklų apsaugos zonos (III skyrius, ketvirtasis skirsnis) teritorijos patvirtintos 2024-12-27 "Kauno rajono savivaldybės teritorijoje esančių magistralinių dujotiekių ir susijusios infrastruktūros apsaugos zonų planas"
	Gyvenamosios vietovės
KMK	Kontrolės ir matavimo kolonėlė (toliau - KMK)
	Dujų fakelas
DJ	Požeminis magistralinio dujotiekio vėdinimo vamzdis

Duomenų šaltiniai:
1. NTR ir NTK © VĮ Registrų centras, 2025-04-23.
2. ORT10LT– Lietuvos Respublikos teritorijos M1:10000 skaitmeninis rastrinis ortofotografinis žemėlapis © Nacionalinėže mės tarnyba prie AM, 2021-2023.
3. AB Amber Grid duomenų rinkinys, 2025.

Pastabos:
* Vadovaujantis LR specialiųjų žemės naudojimo sąlygų įstatymo 27 str. i) MD vamzdyno apsaugos zona – išilgai vamzdyno trasos esanti žemės juosta, kurios ribos yra po 25 metrus į abi puses nuo vamzdyno ašies, virš šios juostos esanti oro erdvė, po šia juosta esanti žemė bei vanduo virš šios juostos ir po ja, ii) kitų MD įrenginių ir statinių (stočių, uždarymo įtaisų, valymo ir diagnozavimo įtaisų paleidimo ir priėmimo kamerų, slėgio ribojimo mazgų) apsaugos zona – žemės juosta, kurios ribos yra 25 metrų atsumu aplink teritorijos, kurioje yra šie įrenginiai ar statiniai, aptvėrimą, virš šios juostos esanti oro erdvė ir žemė po šia juosta;
** Vadovaujantis LR specialiųjų žemės naudojimo sąlygų įstatymo 24 str. po 1 m į abi puses žemos įtampos požeminių elektros linijų;
*** Vadovaujantis LR specialiųjų žemės naudojimo sąlygų įstatymo 45 str. i) Požeminių elektroninių ryšių tinklų laidinių linijų apsaugos zona – išilgai požeminių elektroninių ryšių tinklų laidinių linijų esanti žemės juosta, kurios ribos yra po vieną metrą į abi puses nuo šių laidinių linijų, vanduo virš jos ir žemė po šia juosta;
**** Plane vaizduojamos bendros magistralinių dujotiekių apsaugos zonos;
***** Plane vaiduojamos bendros su magistraliniu dujotiekiu susijusios infrastruktūros apsaugos zonos.

REGISTRŲ CENTRAS
VALSTYBĖS ĮMONĖ REGISTRŲ CENTRAS
Studentų g. 39, 08106 Vilnius, tel.+370 5 2688262 el.p. info@registrucentras.lt
Duomenys kaupiami ir saugomi Juridinių asmenų registre, kodas 124110246
kvalifikacijos pažym. Nr. 2M-M-2296

Pareigos	Parašas	Vardas ir pavardė	data	Lapas	Lapų
Grupės vadovas		Evaldas Lukša	2025-08-08	9	14
Matininkas		Marijus Neimanas	2025-08-08		

KAUNO RAJONO SAVIVALDYBĖS TERITORIJOJE ESANČIŲ MAGISTRALINIŲ DUJOTIEKIŲ IR SUSIJUSIOS INFRASTRUKTŪROS APSAUGOS ZONŲ PLANO DALIES PAKEITIMO PLANAS M 1 : 5000

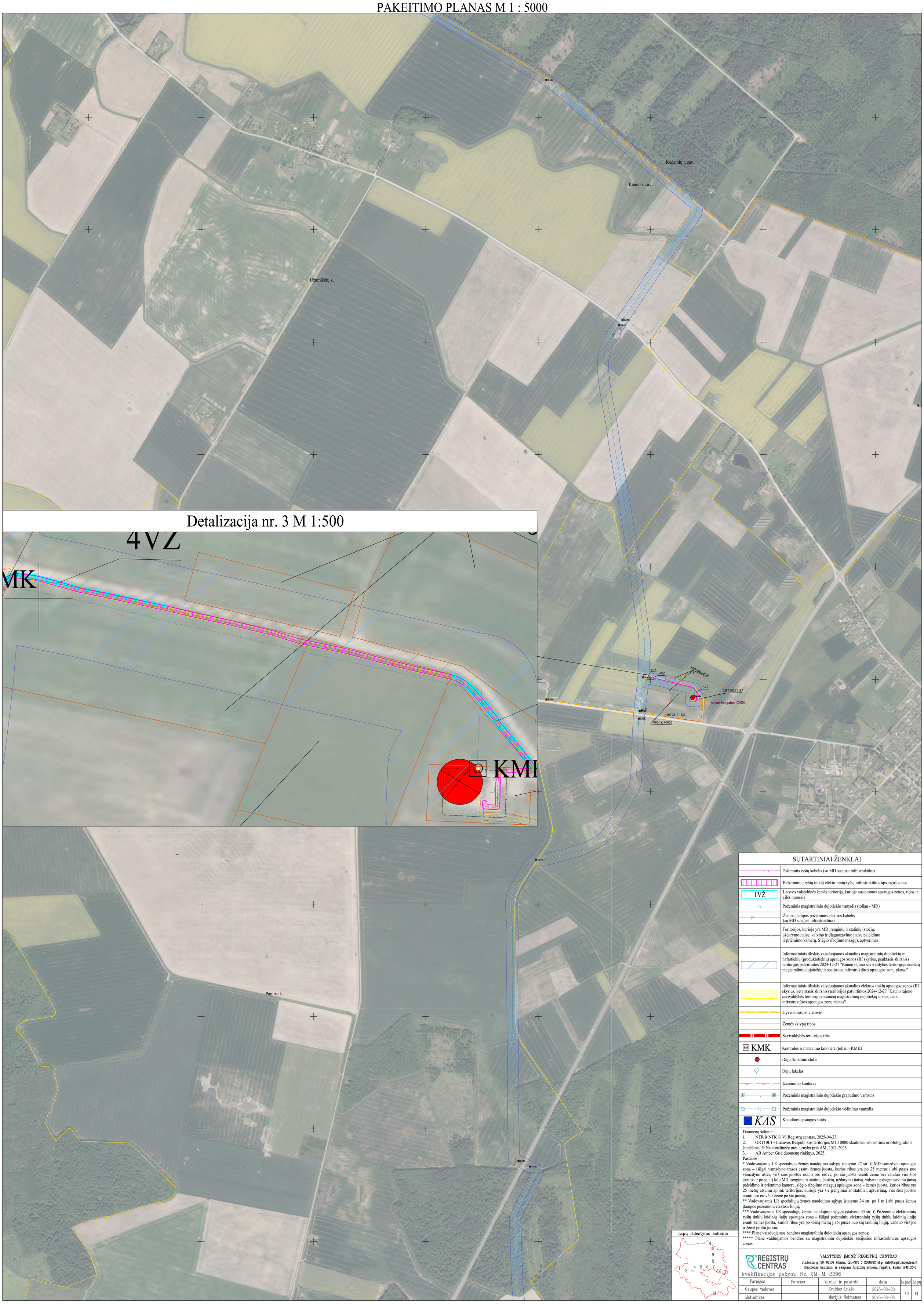

Duomenų šaltiniai:
1. NTR ir NTK © VĮ Registrų centras, 2025-04-23.
2. ORT10LT– Lietuvos Respublikos teritorijos M1:10000 skaitmeninis rastrinis ortofotografinis žemėlapis © Nacionalinėže mės tarnyba prie AM, 2021-2023.
3. AB Amber Grid duomenų rinkinys, 2025.

Pastabos:
* Vadovaujantis LR specialiųjų žemės naudojimo sąlygų įstatymo 27 str. i) MD vamzdyno apsaugos zona – išilgai vamzdyno trasos esanti žemės juosta, kurios ribos yra po 25 metrus į abi puses nuo vamzdyno ašies, virš šios juostos esanti oro erdvė, po šia juosta esanti žemė bei vanduo virš šios juostos ir po ja, ii) kitų MD įrenginių ir statinių (stočių, uždarymo įtaisų, valymo ir diagnozavimo įtaisų paleidimo ir priėmimo kamerų, slėgio ribojimo mazgų) apsaugos zona – žemės juosta, kurios ribos yra 25 metrų atsumu aplink teritorijos, kurioje yra šie įrenginiai ar statiniai, aptvėrimą, virš šios juostos esanti oro erdvė ir žemė po šia juosta;
** Vadovaujantis LR specialiųjų žemės naudojimo sąlygų įstatymo 24 str. po 1 m į abi puses žemos įtampos požeminių elektros linijų;
*** Vadovaujantis LR specialiųjų žemės naudojimo sąlygų įstatymo 45 str. i) Požeminių elektroninių ryšių tinklų laidinių linijų apsaugos zona – išilgai požeminių elektroninių ryšių tinklų laidinių linijų esanti žemės juosta, kurios ribos yra po vieną metrą į abi puses nuo šių laidinių linijų, vanduo virš jos ir žemė po šia juosta;
**** Plane vaizduojamos bendros magistralinių dujotiekių apsaugos zonos;
***** Plane vaiduojamos bendros su magistraliniu dujotiekiu susijusios infrastruktūros apsaugos zonos.

REGISTRŲ CENTRAS
VALSTYBĖS ĮMONĖ REGISTRŲ CENTRAS
Studentų g. 39, 08106 Vilnius, tel.+370 5 2688262 el.p. info@registrucentras.lt
Duomenys kaupiami ir saugomi Juridinių asmenų registre, kodas 124110246
kvalifikacijos pažym. Nr. 2M-M-2296

Pareigos	Parašas	Vardas ir pavardė	data	Lapas	Lapų
Grupės vadovas		Evaldas Lukša	2025-08-08	10	14
Matininkas		Marijus Neimanas	2025-08-08		

KAUNO RAJONO SAVIVALDYBĖS TERITORIJOJE ESANČIŲ MAGISTRALINIŲ DUJOTIEKIŲ IR SUSIJUSIOS INFRASTRUKTŪROS APSAUGOS ZONŲ PLANO DALIES PAKEITIMO PLANAS M 1 : 5000

Lapų išdėstymo schema

SUTARTINIAI ŽENKLAI

DJ	Požeminis magistralinio dujotiekio vamzdis (toliau - MD)
	Informaciniais tikslais vaizduojamos aktualios magistralinių dujotiekių ir naftotiekių (produktotiekių) apsaugos zonos (III skyrius, penktasis skirsnis) teritorijos patvirtintos 2024-12-27 "Kauno rajono savivaldybės teritorijoje esančių magistralinių dujotiekių ir susijusios infrastruktūros apsaugos zonų planas"
	Informaciniais tikslais vaizduojamos aktualios elektros tinklų apsaugos zonos (III skyrius, ketvirtasis skirsnis) teritorijos patvirtintos 2024-12-27 "Kauno rajono savivaldybės teritorijoje esančių magistralinių dujotiekių ir susijusios infrastruktūros apsaugos zonų planas"
	Gyvenamosios vietovės
	Savivaldybės teritorijos riba
KMK	Kontrolės ir matavimo kolonėlė (toliau - KMK)
	Informaciniais tikslais rodoma magistralinių dujotiekių apsaugos zona, nustatyta Kėdainių r. savivaldybės teritorijoje esančių magistralinių dujotiekių ir susijusios infrastruktūros apsaugos zonų planu

Duomenų šaltiniai:
1. NTR ir NTK © VĮ Registrų centras, 2025-04-23.
2. ORT10LT– Lietuvos Respublikos teritorijos M1:10000 skaitmeninis rastrinis ortofotografinis žemėlapis © Nacionalinėže mės tarnyba prie AM, 2021-2023.
3. AB Amber Grid duomenų rinkinys, 2025.

Pastabos:
* Vadovaujantis LR specialiųjų žemės naudojimo sąlygų įstatymo 27 str. i) MD vamzdyno apsaugos zona – išilgai vamzdyno trasos esanti žemės juosta, kurios ribos yra po 25 metrus į abi puses nuo vamzdyno ašies, virš šios juostos esanti oro erdvė, po šia juosta esanti žemė bei vanduo virš šios juostos ir po ja, ii) kitų MD įrenginių ir statinių (stočių, uždarymo įtaisų, valymo ir diagnozavimo įtaisų paleidimo ir priėmimo kamerų, slėgio ribojimo mazgų) apsaugos zona – žemės juosta, kurios ribos yra 25 metrų atsumu aplink teritorijos, kurioje yra šie įrenginiai ar statiniai, aptvėrimą, virš šios juostos esanti oro erdvė ir žemė po šia juosta;
** Vadovaujantis LR specialiųjų žemės naudojimo sąlygų įstatymo 24 str. po 1 m į abi puses žemos įtampos požeminių elektros linijų;
*** Vadovaujantis LR specialiųjų žemės naudojimo sąlygų įstatymo 45 str. i) Požeminių elektroninių ryšių tinklų laidinių linijų apsaugos zona – išilgai požeminių elektroninių ryšių tinklų laidinių linijų esanti žemės juosta, kurios ribos yra po vieną metrą į abi puses nuo šių laidinių linijų, vanduo virš jos ir žemė po šia juosta;
**** Plane vaizduojamos bendros magistralinių dujotiekių apsaugos zonos;
***** Plane vaiduojamos bendros su magistraliniu dujotiekiu susijusios infrastruktūros apsaugos zonos.

REGISTRŲ CENTRAS

VALSTYBĖS ĮMONĖ REGISTRŲ CENTRAS
Studentų g. 39, 08106 Vilnius, tel.+370 5 2688262 el.p. info@registrucentras.lt
Duomenys kaupiami ir saugomi Juridinių asmenų registre, kodas 124110246

kvalifikacijos pažym. Nr. 2M-M-2296

Pareigos	Parašas	Vardas ir pavardė	data	Lapas	Lapų
Grupės vadovas		Evaldas Lukša	2025-08-08	11	14
Matininkas		Marijus Neimanas	2025-08-08		

KAUNO RAJONO SAVIVALDYBĖS TERITORIJOJE ESANČIŲ MAGISTRALINIŲ DUJOTIEKIŲ IR SUSIJUSIOS INFRASTRUKTŪROS APSAUGOS ZONŲ PLANO DALIES PAKEITIMO PLANAS M 1 : 5000

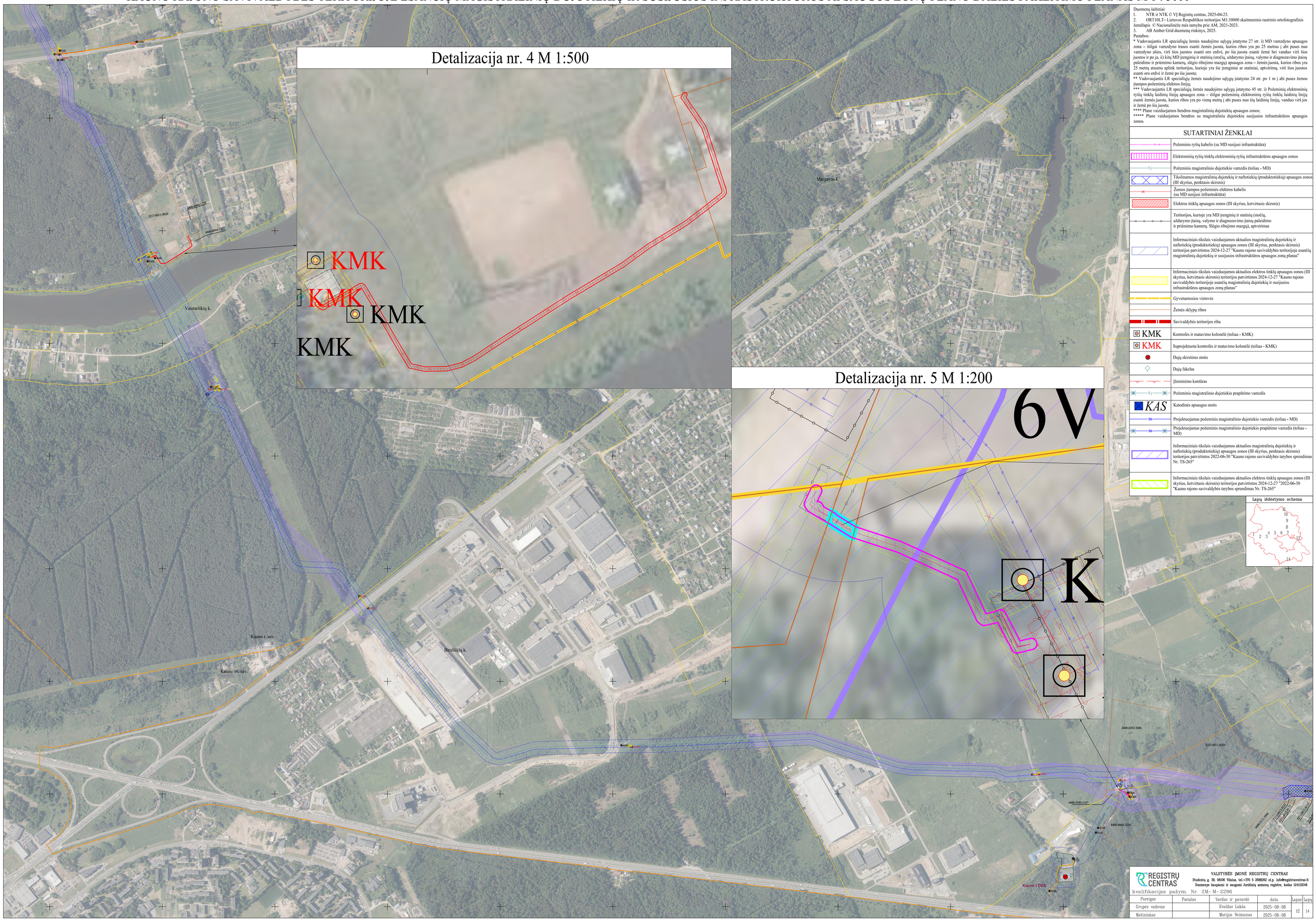

Duomenų šaltiniai:
1. NTR ir NTK © VĮ Registrų centras, 2025-04-23.
2. ORT10LT– Lietuvos Respublikos teritorijos M1:10000 skaitmeninis rastrinis ortofotografinis žemėlapis © Nacionalinėže mės tarnyba prie AM, 2021-2023.
3. AB Amber Grid duomenų rinkinys, 2025.

Pastabos:
* Vadovaujantis LR specialiųjų žemės naudojimo sąlygų įstatymo 27 str. i) MD vamzdyno apsaugos zona – išilgai vamzdyno trasos esanti žemės juosta, kurios ribos yra po 25 metrus į abi puses nuo vamzdyno ašies, virš šios juostos esanti oro erdvė, po šia juosta esanti žemė bei vanduo virš šios juostos ir po ja, ii) kitų MD įrenginių ir statinių (stočių, uždarymo įtaisų, valymo ir diagnozavimo įtaisų paleidimo ir priėmimo kamerų, slėgio ribojimo mazgų) apsaugos zona – žemės juosta, kurios ribos yra 25 metrų atsumu aplink teritorijos, kurioje yra šie įrenginiai ar statiniai, aptvėrimą, virš šios juostos esanti oro erdvė ir žemė po šia juosta;
** Vadovaujantis LR specialiųjų žemės naudojimo sąlygų įstatymo 24 str. po 1 m į abi puses žemos įtampos požeminių elektros linijų;
*** Vadovaujantis LR specialiųjų žemės naudojimo sąlygų įstatymo 45 str. i) Požeminių elektroninių ryšių tinklų laidinių linijų apsaugos zona – išilgai požeminių elektroninių ryšių tinklų laidinių linijų esanti žemės juosta, kurios ribos yra po vieną metrą į abi puses nuo šių laidinių linijų, vanduo virš jos ir žemė po šia juosta;
**** Plane vaizduojamos bendros magistralinių dujotiekių apsaugos zonos;
***** Plane vaiduojamos bendros su magistraliniu dujotiekiu susijusios infrastruktūros apsaugos zonos.

SUTARTINIAI ŽENKLAI

- Požeminis ryšių kabelis (su MD susijusi infrastruktūra)
- Elektroninių ryšių tinklų elektroninių ryšių infrastruktūros apsaugos zonos
- Požeminis magistralinio dujotiekio vamzdis (toliau - MD)
- Tikslinamos magistralinių dujotiekių ir naftotiekių (produktotiekių) apsaugos zonos (III skyrius, penktasis skirsnis)
- Žemos įtampos požeminės elektros kabelis (su MD susijusi infrastruktūra)
- Elektros tinklų apsaugos zonos (III skyrius, ketvirtasis skirsnis)
- Teritorijos, kurioje yra MD įrenginių ir statinių (stočių, uždarymo įtaisų, valymo ir diagnozavimo įtaisų paleidimo ir priėmimo kamerų. Slėgio ribojimo mazgų), aptvėrimas
- Informaciniais tikslais vaizduojamos aktualios magistralinių dujotiekių ir naftotiekių (produktotiekių) apsaugos zonos (III skyrius, penktasis skirsnis) teritorijos patvirtintos 2024-12-27 "Kauno rajono savivaldybės teritorijoje esančių magistralinių dujotiekių ir susijusios infrastruktūros apsaugos zonų planas"
- Informaciniais tikslais vaizduojamos aktualios elektros tinklų apsaugos zonos (III skyrius, ketvirtasis skirsnis) teritorijos patvirtintos 2024-12-27 "Kauno rajono savivaldybės teritorijoje esančių magistralinių dujotiekių ir susijusios infrastruktūros apsaugos zonų planas"
- Gyvenamosios vietovės
- Žemės sklypų ribos
- Savivaldybės teritorijos riba
- KMK — Kontrolės ir matavimo kolonėlė (toliau - KMK)
- KMK — Suprojektuota kontrolės ir matavimo kolonėlė (toliau - KMK)
- Dujų skirstimo stotis
- Dujų fakelas
- Įleminimo kontūras
- DJ — Požeminis magistralinio dujotiekio prapūtimo vamzdis
- KAS — Katodinės apsaugos stotis
- DG — Projektuojamas požeminis magistralinio dujotiekio vamzdis (toliau - MD)
- DG — Projektuojamas požeminis magistralinio dujotiekio prapūtimo vamzdis (toliau - MD)
- Informaciniais tikslais vaizduojamos aktualios magistralinių dujotiekių ir naftotiekių (produktotiekių) apsaugos zonos (III skyrius, penktasis skirsnis) teritorijos patvirtintos 2022-06-30 "Kauno rajono savivaldybės tarybos sprendimas Nr. TS-265"
- Informaciniais tikslais vaizduojamos aktualios elektros tinklų apsaugos zonos (III skyrius, ketvirtasis skirsnis) teritorijos patvirtintos 2024-12-27 "2022-06-30 "Kauno rajono savivaldybės tarybos sprendimas Nr. TS-265"

Lapų išdėstymo schema

REGISTRŲ CENTRAS
VALSTYBĖS ĮMONĖ REGISTRŲ CENTRAS
Studentų g. 39, 08106 Vilnius, tel.+370 5 2688262 el.p. info@registrucentras.lt
Duomenys kaupiami ir saugomi Juridinių asmenų registre, kodas 124110246
kvalifikacijos pažym. Nr. 2M-M-2296

Pareigos	Parašas	Vardas ir pavardė	data	Lapas	Lapų
Grupės vadovas		Evaldas Lukša	2025-08-08	12	14
Matininkas		Marijus Neimanas	2025-08-08		

KAUNO RAJONO SAVIVALDYBĖS TERITORIJOJE ESANČIŲ MAGISTRALINIŲ DUJOTIEKIŲ IR SUSIJUSIOS INFRASTRUKTŪROS APSAUGOS ZONŲ PLANO DALIES PAKEITIMO PLANAS M 1 : 5000

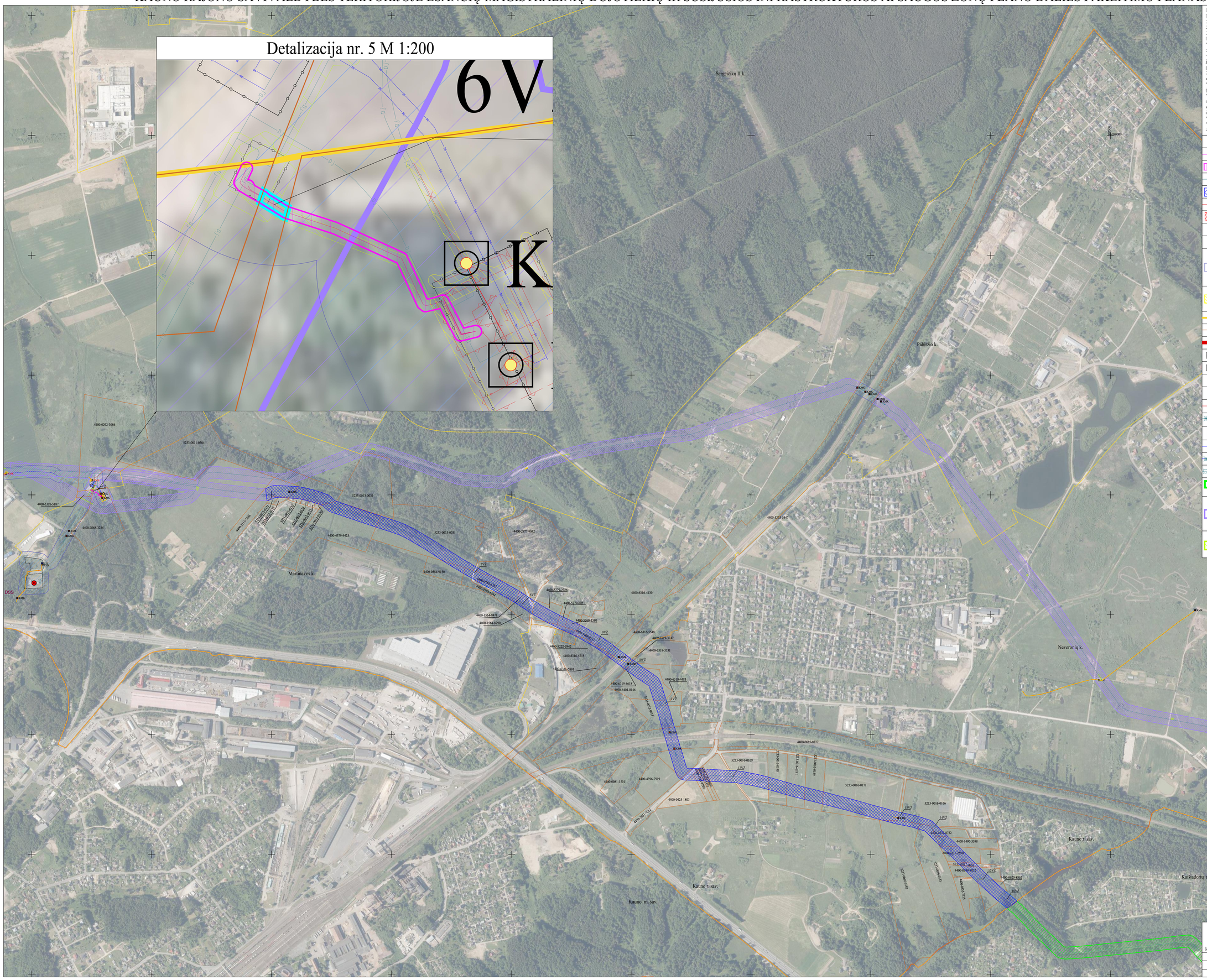

Duomenų šaltiniai:
1. NTR ir NTK © VĮ Registrų centras, 2025-04-23.
2. ORT10LT– Lietuvos Respublikos teritorijos M1:10000 skaitmeninis rastrinis ortofotografinis žemėlapis © Nacionalinėže mės tamyba prie AM, 2021-2023.
3. AB Amber Grid duomenų rinkinys, 2025.

Pastabos:
* Vadovaujantis LR specialiųjų žemės naudojimo sąlygų įstatymo 27 str. i) MD vamzdyno apsaugos zona – išilgai vamzdyno trasos esanti žemės juosta, kurios ribos yra po 25 metrus į abi puses nuo vamzdyno ašies, virš šios juostos esanti oro erdvė, po šia juosta esanti žemė bei vanduo virš šios juostos ir po ja, ii) kitų MD įrenginių ir statinių (stočių, uždarymo įtaisų, valymo ir diagnozavimo įtaisų paleidimo ir priėmimo kamerų, slėgio ribojimo mazgų) apsaugos zona – žemės juosta, kurios ribos yra 25 metrų atsumu aplink teritorijos, kurioje yra šie įrenginiai ar statiniai, aptvėrimą, virš šios juostos esanti oro erdvė ir žemė po šia juosta;
** Vadovaujantis LR specialiųjų žemės naudojimo sąlygų įstatymo 24 str. po 1 m į abi puses žemos įtampos požeminių elektros linijų;
*** Vadovaujantis LR specialiųjų žemės naudojimo sąlygų įstatymo 45 str. i) Požeminių elektroninių ryšių tinklų laidinių linijų apsaugos zona – išilgai požeminių elektroninių ryšių tinklų laidinių linijų esanti žemės juosta, kurios ribos yra po vieną metrą į abi puses nuo šių laidinių linijų, vanduo virš jos ir žemė po šia juosta;
**** Plane vaizduojamos bendros magistralinių dujotiekių apsaugos zonos;
***** Plane vaidduojamos bendros su magistraliniu dujotiekiu susijusios infrastruktūros apsaugos zonos.

SUTARTINIAI ŽENKLAI

	Požeminis ryšių kabelis (su MD susijusi infrastruktūra)
	Elektroninių ryšių tinklų elektroninių ryšių infrastruktūros apsaugos zonos
	Požeminis magistralinio dujotiekio vamzdis (toliau - MD)
	Tikslinamos magistralinių dujotiekių ir naftotiekių (produktotiekių) apsaugos zonos (III skyrius, penktasis skirsnis)
	Žemos įtampos požeminės elektros kabelis (su MD susijusi infrastruktūra)
	Elektros tinklų apsaugos zonos (III skyrius, ketvirtasis skirsnis)
	Teritorijos, kurioje yra MD įrenginių ir statinių (stočių, uždarymo įtaisų, valymo ir diagnozavimo įtaisų paleidimo ir priėmimo kamerų. Slėgio ribojimo mazgų), aptvėrimas
	Informaciniais tikslais vaizduojamos aktualios magistralinių dujotiekių ir naftotiekių (produktotiekių) apsaugos zonos (III skyrius, penktasis skirsnis) teritorijos patvirtintos 2024-12-27 "Kauno rajono savivaldybės teritorijoje esančių magistralinių dujotiekių ir susijusios infrastruktūros apsaugos zonų planas"
	Informaciniais tikslais vaizduojamos aktualios elektros tinklų apsaugos zonos (III skyrius, ketvirtasis skirsnis) teritorijos patvirtintos 2024-12-27 "Kauno rajono savivaldybės teritorijoje esančių magistralinių dujotiekių ir susijusios infrastruktūros apsaugos zonų planas"
	Gyvenamosios vietovės
	Žemės sklypų ribos
	Savivaldybės teritorijos riba
KMK	Kontrolės ir matavimo kolonėlė (toliau - KMK)
KMK	Suprojektuota kontrolės ir matavimo kolonėlė (toliau - KMK)
	Dujų skirstimo stotis
	Dujų fakelas
	Įleminimo kontūras
	Požeminis magistralinio dujotiekio prapūtimo vamzdis
KAS	Katodinės apsaugos stotis
	Projektuojamas požeminis magistralinio dujotiekio vamzdis (toliau - MD)
	Projektuojamas požeminis magistralinio dujotiekio prapūtimo vamzdis (toliau - MD)
	Požeminis magistralinio dujotiekio vėdinimo vamzdis
	Informaciniais tikslais rodoma magistralinių dujotiekių apsaugos zona, nustatyta Kaišiadorių r. savivaldybės teritorijoje esančių magistralinių dujotiekių ir susijusios infrastruktūros apsaugos zonų planu
	Informaciniais tikslais vaizduojamos aktualios magistralinių dujotiekių ir naftotiekių (produktotiekių) apsaugos zonos (III skyrius, penktasis skirsnis) teritorijos patvirtintos 2022-06-30 "Kauno rajono savivaldybės tarybos sprendimas Nr. TS-265"
	Informaciniais tikslais vaizduojamos aktualios elektros tinklų apsaugos zonos (III skyrius, ketvirtasis skirsnis) teritorijos patvirtintos 2024-12-27 "2022-06-30 "Kauno rajono savivaldybės tarybos sprendimas Nr. TS-265"

Lapų išdėstymo schema

REGISTRŲ CENTRAS
kvalifikacijos pažym. Nr. 2M-M-2296

VALSTYBĖS ĮMONĖ REGISTRŲ CENTRAS
Studentų g. 39, 08106 Vilnius, tel.+370 5 2688262 el.p. info@registrucentras.lt
Duomenys kaupiami ir saugomi Juridinių asmenų registre, kodas 124110246

Pareigos	Parašas	Vardas ir pavardė	data	Lapas	Lapų
Grupės vadovas		Evaldas Lukša	2025-08-08	13	14
Matininkas		Marijus Neimanas	2025-08-08		

KAUNO RAJONO SAVIVALDYBĖS TERITORIJOJE ESANČIŲ MAGISTRALINIŲ DUJOTIEKIŲ IR SUSIJUSIOS INFRASTRUKTŪROS APSAUGOS ZONŲ PLANO DALIES PAKEITIMO PLANAS M 1 : 5000

Duomenų šaltiniai:
1. NTR ir NTK © VĮ Registrų centras, 2025-04-23.
2. ORT10LT– Lietuvos Respublikos teritorijos M1:10000 skaitmeninis rastrinis ortofotografinis žemėlapis © Nacionalinėže mės tarnyba prie AM, 2021-2023.
3. AB Amber Grid duomenų rinkinys, 2025.

Pastabos:
* Vadovaujantis LR specialiųjų žemės naudojimo sąlygų įstatymo 27 str. i) MD vamzdyno apsaugos zona – išilgai vamzdyno trasos esanti žemės juosta, kurios ribos yra po 25 metrus į abi puses nuo vamzdyno ašies, virš šios juostos esanti oro erdvė, po šia juosta esanti žemė bei vanduo virš šios juostos ir po ja, ii) kitų MD įrenginių ir statinių (stočių, uždarymo įtaisų, valymo ir diagnozavimo įtaisų paleidimo ir priėmimo kamerų, slėgio ribojimo mazgų) apsaugos zona – žemės juosta, kurios ribos yra 25 metrų atsumu aplink teritorijos, kurioje yra šie įrenginiai ar statiniai, aptvėrimą, virš šios juostos esanti oro erdvė ir žemė po šia juosta;
** Vadovaujantis LR specialiųjų žemės naudojimo sąlygų įstatymo 24 str. po 1 m į abi puses žemos įtampos požeminių elektros linijų;
*** Vadovaujantis LR specialiųjų žemės naudojimo sąlygų įstatymo 45 str. i) Požeminių elektroninių ryšių tinklų laidinių linijų apsaugos zona – išilgai požeminių elektroninių ryšių tinklų laidinių linijų esanti žemės juosta, kurios ribos yra po vieną metrą į abi puses nuo šių laidinių linijų, vanduo virš jos ir žemė po šia juosta;
**** Plane vaizduojamos bendros magistralinių dujotiekių apsaugos zonos;
***** Plane vaiduojamos bendros su magistraliniu dujotiekiu susijusios infrastruktūros apsaugos zonos.

REGISTRŲ CENTRAS
kvalifikacijos pažym. Nr. 2M-M-2296

VALSTYBĖS ĮMONĖ REGISTRŲ CENTRAS
Studentų g. 39, 08106 Vilnius, tel.+370 5 2688262 el.p. info@registrucentras.lt
Duomenys kaupiami ir saugomi Juridinių asmenų registre, kodas 124110246

Pareigos	Parašas	Vardas ir pavardė	data	Lapas	Lapų
Grupės vadovas		Evaldas Lukša	2025-08-08	14	14
Matininkas		Marijus Neimanas	2025-08-08		

4. lentelė. Kauno rajono savivaldybės teritorijoje esančių magistralinių dujotiekių ir susijusios infrastruktūros apsaugos zonų plano dalies pakeitimo plano suvestiniai duomenys

Eil. Nr.	Žemės sklypo kadastrinis numeris	Žemės sklypo unikalus numeris	Žemės sklypo adresas	Žemės sklypo suformavimo metai	Žemės sklypo paskirtis	Žemės sklypo naudojimo būdas	Žemės sklypo matavimų tipas	Esamos apsaugos zonos pavadinimas	Esamos apsaugos zonos plotas, ha[1]	Planu nustatomos apsaugos zonos pavadinimas	Planu Nustatomos apsaugos zonos plotas, ha	Įregistruotų ir Planu nustatomų apsaugos zonų bendras plotas, ha[2]
1.	5287/0002:0308	4400-1814-0920	Kauno r. sav., Vandžiogala	2009-02-06	Žemės ūkio	Kiti žemės ūkio paskirties žemės sklypai	Kadastriniai matavimai (LKS-94)	Elektroninių ryšių tinklų elektroninių ryšių infrastruktūros apsaugos zonos (III skyrius, vienuoliktasis skirsnis)	0.0000	Elektroninių ryšių tinklų elektroninių ryšių infrastruktūros apsaugos zonos (III skyrius, vienuoliktasis skirsnis)	0.0131	0.0131
2.	5287/0002:0178	5287-0002-0178	Kauno r. sav., Vandžiogala	2001-11-20	Žemės ūkio	-	Kadastriniai matavimai (LKS-94)	Elektroninių ryšių tinklų elektroninių ryšių infrastruktūros apsaugos zonos (III skyrius, vienuoliktasis skirsnis)	0.0000	Elektroninių ryšių tinklų elektroninių ryšių infrastruktūros apsaugos zonos (III skyrius, vienuoliktasis skirsnis)	0.0234	0.0234
3.	5207/0005:0812	4400-2008-5565	Kauno r. sav., Batniavos sen., Virbaliūnų k	2009-12-21	Kita	Susisiekimo ir inžinerinių tinklų koridorių teritorijos	Kadastriniai matavimai (LKS-94)	Elektroninių ryšių tinklų elektroninių ryšių infrastruktūros apsaugos zonos (III skyrius, vienuoliktasis skirsnis)	0.0000	Elektroninių ryšių tinklų elektroninių ryšių infrastruktūros apsaugos zonos (III skyrius, vienuoliktasis skirsnis)	0.0013	0.0013
4.	5233/0011:0949	4400-0868-3234	Kauno r. sav., Karmėlavos sen., Martinavos k	2006-05-26	Miškų ūkio	Ūkinių miškų sklypai	Kadastriniai matavimai (LKS-94)	Elektroninių ryšių tinklų elektroninių ryšių infrastruktūros apsaugos zonos (III skyrius, vienuoliktasis skirsnis)	0.0064	Elektroninių ryšių tinklų elektroninių ryšių infrastruktūros apsaugos zonos (III skyrius, vienuoliktasis skirsnis)	0.0084	0.0148
5.	5207/0005:0813	4400-2008-5676	Kauno r. sav., Batniavos sen., Virbaliūnų k.	2009-12-21	Kita	Susisiekimo ir inžinerinių tinklų koridorių teritorijos	Kadastriniai matavimai (LKS-94)	Elektroninių ryšių tinklų elektroninių ryšių infrastruktūros apsaugos zonos (III skyrius, vienuoliktasis skirsnis)	0.0041	Elektroninių ryšių tinklų elektroninių ryšių infrastruktūros apsaugos zonos (III skyrius, vienuoliktasis skirsnis)	0.0026	0.0067
6.	5207/0004:0243	4400-4132-6496	Kauno r. sav., Batniavos sen., Rupunionių k.	2016-03-15	Žemės ūkio	Kiti žemės ūkio paskirties žemės sklypai	Kadastriniai matavimai (LKS-94)	Elektroninių ryšių tinklų elektroninių ryšių infrastruktūros apsaugos zonos (III skyrius, vienuoliktasis skirsnis)	0.0000	Elektroninių ryšių tinklų elektroninių ryšių infrastruktūros apsaugos zonos (III skyrius, vienuoliktasis skirsnis)	0.0001	0.0001
7.	5287/0002:0437	4400-2319-1426	Kauno r. sav., Vandžiogala	2012-03-12	Žemės ūkio	Kiti žemės ūkio paskirties žemės sklypai	Kadastriniai matavimai (LKS-94)	Elektroninių ryšių tinklų elektroninių ryšių infrastruktūros apsaugos zonos (III skyrius, vienuoliktasis skirsnis)	0.0067	Elektroninių ryšių tinklų elektroninių ryšių infrastruktūros apsaugos zonos (III skyrius, vienuoliktasis skirsnis)	0.0005	0.0072
8.	5233/0011:1375	4400-5395-5187	Kauno r. sav., Karmėlavos sen., Martinavos k.	2020-05-12	Žemės ūkio	Kiti žemės ūkio paskirties žemės sklypai	Kadastriniai matavimai (LKS-94)	Elektroninių ryšių tinklų elektroninių ryšių infrastruktūros apsaugos zonos (III skyrius, vienuoliktasis skirsnis)	0.0000	Elektroninių ryšių tinklų elektroninių ryšių infrastruktūros apsaugos zonos (III skyrius, vienuoliktasis skirsnis)	0.0016	0.0016

[1] Teritorijos, kurios taikomos SŽNS, neįregistruotos Nekilnojamojo turto registre
[2] Bendrame plote neįskaičiuojamos SŽNS teritorijos (jų plotai), kurios įregistruotos kitais pagrindais

Eil. Nr.	Žemės sklypo kadastrinis numeris	Žemės sklypo unikalus numeris	Žemės sklypo adresas	Žemės sklypo suformavimo metai	Žemės sklypo paskirtis	Žemės sklypo naudojimo būdas	Žemės sklypo matavimų tipas	Esamos apsaugos zonos pavadinimas	Esamos apsaugos zonos plotas, ha[1]	Planu nustatomos apsaugos zonos pavadinimas	Planu Nustatomos apsaugos zonos plotas, ha	Įregistruotų ir Planu nustatomų apsaugos zonų bendras plotas, ha[2]
9.	5233/0011:0625	4400-0292-3086	Kauno r. sav., Karmėlavos sen., Ramučių k.	2004-05-07	Žemės ūkio	Kiti žemės ūkio paskirties žemės sklypai	Kadastriniai matavimai (LKS-94)	Elektroninių ryšių tinklų elektroninių ryšių infrastruktūros apsaugos zonos (III skyrius, vienuoliktasis skirsnis)	0.0655	Elektroninių ryšių tinklų elektroninių ryšių infrastruktūros apsaugos zonos (III skyrius, vienuoliktasis skirsnis)	0.0001	0.0656
10.	5287/0002:0187	5287-0002-0187	Kauno r. sav., Vandžiogala, Parko g. 34	2003-01-20	Kita	Susisiekimo ir inžinerinių komunikacijų aptarnavimo objektų teritorijos	Kadastriniai matavimai (LKS-94)	Elektroninių ryšių tinklų elektroninių ryšių infrastruktūros apsaugos zonos (III skyrius, vienuoliktasis skirsnis)	0.0008	Elektroninių ryšių tinklų elektroninių ryšių infrastruktūros apsaugos zonos (III skyrius, vienuoliktasis skirsnis)	0.0079	0.0087
11.	5217/0013:0026	5217-0013-0026	Kauno r. sav., Domeikavos sen., Smiltynų I k.	1994-02-26	Žemės ūkio	-	Kadastriniai matavimai (S590)	Elektros tinklų apsaugos zonos (III skyrius, ketvirtasis skirsnis)	4.4930	Elektros tinklų apsaugos zonos (III skyrius, ketvirtasis skirsnis)	0.0437	4.5367
12.	5217/0013:0817	4400-0994-1357	Kauno r. sav., Domeikavos sen., Smiltynų I k., Medžiotojų g. 15	2007-01-23	Kita	Vienbučių ir dvibučių gyvenamųjų pastatų teritorijos	Kadastriniai matavimai (S590)	Elektros tinklų apsaugos zonos (III skyrius, ketvirtasis skirsnis)	0.1728	Elektros tinklų apsaugos zonos (III skyrius, ketvirtasis skirsnis)	0.0116	0.1844
13.	5217/0013:0816	4400-0994-1198	Kauno r. sav., Domeikavos sen., Smiltynų I k., Volungės g. 16	2007-01-23	Kita	Vienbučių ir dvibučių gyvenamųjų pastatų teritorijos	Kadastriniai matavimai (S590)	Elektros tinklų apsaugos zonos (III skyrius, ketvirtasis skirsnis)	0.1934	Elektros tinklų apsaugos zonos (III skyrius, ketvirtasis skirsnis)	0.0001	0.1935
Bendras žemės sklypų, kuriems planu nustatomos Elektroninių ryšių tinklų elektroninių ryšių infrastruktūros apsaugos zonos (III skyrius, vienuoliktasis skirsnis) (kodas 101) plotas, ha											**0,0590**	**-**
Bendras žemės sklypų, kuriems planu nustatomos Elektros tinklų apsaugos zonos (III skyrius, ketvirtasis skirsnis) (kodas 106) plotas, ha											**0,0554**	**-**

[1] Teritorijos, kurios taikomos SŽNS, neįregistruotos Nekilnojamojo turto registre
[2] Bendrame plote neįskaičiuojamos SŽNS teritorijos (jų plotai), kurios įregistruotos kitais pagrindais

5. lentelė. Laisvos valstybinės žemės teritorijos, kuriose nustatomos Magistralinių dujotiekių ir naftotiekių (produktotiekių) apsaugos zonos ir Elektroninių ryšių tinklų elektroninių ryšių infrastruktūros apsaugos zonos

Nesuformuoto Žemės sklypo Eil. Nr.	Kadastro vietovė	Planuojamos apsaugos zonos pavadinimas	Planuojamos apsaugos zonos plotas, ha	Nesuformuoto žemės sklypo centro koordinatė		Nesuformuoto sklypo naudotojo vardas, pavardė/įmonės pavadinimas
				X	Y	
1VŽ	Bubių k.v.	Elektroninių ryšių tinklų elektroninių ryšių infrastruktūros apsaugos zonos (III skyrius, vienuoliktasis skirsnis)	0,0065	6091520.16	475725.81	Nacionalinė žemės tarnyba prie Aplinkos ministerijos
2VŽ	Bubių k.v.	Elektroninių ryšių tinklų elektroninių ryšių infrastruktūros apsaugos zonos (III skyrius, vienuoliktasis skirsnis)	0,0033	6092651.49	477650.91	Nacionalinė žemės tarnyba prie Aplinkos ministerijos
3VŽ	Vandžiogalos k.v.	Elektroninių ryšių tinklų elektroninių ryšių infrastruktūros apsaugos zonos (III skyrius, vienuoliktasis skirsnis)	0,0005	6109508.59	495986.09	Nacionalinė žemės tarnyba prie Aplinkos ministerijos
4VŽ	Vandžiogalos k.v.	Elektroninių ryšių tinklų elektroninių ryšių infrastruktūros apsaugos zonos (III skyrius, vienuoliktasis skirsnis)	0,0038	6109506.88	496008.60	Nacionalinė žemės tarnyba prie Aplinkos ministerijos
5VŽ	Vandžiogalos k.v.	Elektroninių ryšių tinklų elektroninių ryšių infrastruktūros apsaugos zonos (III skyrius, vienuoliktasis skirsnis)	0,0108	6109445.33	496203.55	Nacionalinė žemės tarnyba prie Aplinkos ministerijos
6VŽ	Karmėlavos k.v.	Elektroninių ryšių tinklų elektroninių ryšių infrastruktūros apsaugos zonos (III skyrius, vienuoliktasis skirsnis)	0,0010	6088515.05	503255.06	Nacionalinė žemės tarnyba prie Aplinkos ministerijos
7VŽ	Karmėlavos k.v.	Magistralinių dujotiekių ir naftotiekių (produktotiekių) apsaugos zonos (III skyrius, penktasis skirsnis)	0,0466	6088173.87	504845.06	Nacionalinė žemės tarnyba prie Aplinkos ministerijos
8VŽ	Karmėlavos k.v.	Magistralinių dujotiekių ir naftotiekių (produktotiekių) apsaugos zonos (III skyrius, penktasis skirsnis)	0,2635	6088045.72	505044.79	Nacionalinė žemės tarnyba prie Aplinkos ministerijos
9VŽ	Karmėlavos k.v.	Magistralinių dujotiekių ir naftotiekių (produktotiekių) apsaugos zonos (III skyrius, penktasis skirsnis)	0,2320	6087892.22	505364.84	Nacionalinė žemės tarnyba prie Aplinkos ministerijos
10VŽ	Karmėlavos k.v.	Magistralinių dujotiekių ir naftotiekių (produktotiekių) apsaugos zonos (III skyrius, penktasis skirsnis)	0,0797	6087789.86	505512.12	Nacionalinė žemės tarnyba prie Aplinkos ministerijos
11VŽ	Karmėlavos k.v.	Magistralinių dujotiekių ir naftotiekių (produktotiekių) apsaugos zonos (III skyrius, penktasis skirsnis)	0,0225	6087629.82	505642.29	Nacionalinė žemės tarnyba prie Aplinkos ministerijos

Nesuformuoto Žemės sklypo Eil. Nr.	Kadastro vietovė	Planuojamos apsaugos zonos pavadinimas	Planuojamos apsaugos zonos plotas, ha	Nesuformuoto žemės sklypo centro koordinatė		Nesuformuoto sklypo naudotojo vardas, pavardė/įmonės pavadinimas
				X	Y	
12VŽ	Karmėlavos k.v.	Magistralinių dujotiekių ir naftotiekių (produktotiekių) apsaugos zonos (III skyrius, penktasis skirsnis)	0,0324	6087323.61	505924.14	Nacionalinė žemės tarnyba prie Aplinkos ministerijos
13VŽ	Karmėlavos k.v.	Magistralinių dujotiekių ir naftotiekių (produktotiekių) apsaugos zonos (III skyrius, penktasis skirsnis)	0,0336	6087157.35	506620.40	Nacionalinė žemės tarnyba prie Aplinkos ministerijos
14VŽ	Karmėlavos k.v.	Magistralinių dujotiekių ir naftotiekių (produktotiekių) apsaugos zonos (III skyrius, penktasis skirsnis)	0,0146	6087115.88	506766.40	Nacionalinė žemės tarnyba prie Aplinkos ministerijos
15VŽ	Karmėlavos k.v.	Magistralinių dujotiekių ir naftotiekių (produktotiekių) apsaugos zonos (III skyrius, penktasis skirsnis)	0,0357	6086896.11	506969.04	Nacionalinė žemės tarnyba prie Aplinkos ministerijos
16VŽ	Karmėlavos k.v.	Magistralinių dujotiekių ir naftotiekių (produktotiekių) apsaugos zonos (III skyrius, penktasis skirsnis)	0,2986	6086809.81	507066.84	Nacionalinė žemės tarnyba prie Aplinkos ministerijos
17VŽ	Rokų k.v.	Magistralinių dujotiekių ir naftotiekių (produktotiekių) apsaugos zonos (III skyrius, penktasis skirsnis)	0,0183	6070577.12	496703.90	Nacionalinė žemės tarnyba prie Aplinkos ministerijos
18VŽ	Rokų k.v.	Magistralinių dujotiekių ir naftotiekių (produktotiekių) apsaugos zonos (III skyrius, penktasis skirsnis)	0,1157	6070004.32	496849.75	Nacionalinė žemės tarnyba prie Aplinkos ministerijos
19VŽ	Rokų k.v.	Magistralinių dujotiekių ir naftotiekių (produktotiekių) apsaugos zonos (III skyrius, penktasis skirsnis)	0,1691	6068343.59	496933.46	Nacionalinė žemės tarnyba prie Aplinkos ministerijos
20VŽ	Rokų k.v.	Magistralinių dujotiekių ir naftotiekių (produktotiekių) apsaugos zonos (III skyrius, penktasis skirsnis)	0,0618	6068026.58	496744.44	Nacionalinė žemės tarnyba prie Aplinkos ministerijos
Bendras valstybinės žemės plotų, **kuriems žemės sklypai nesuformuoti ir kurie patenka į planu nustatomas** Magistralinių dujotiekių ir naftotiekių (produktotiekių) apsaugos zonos (kodas 107) plotas, ha						**1,4241**
Bendras valstybinės žemės plotų, **kuriems žemės sklypai nesuformuoti ir kurie patenka į planu nustatomas** Elektroninių ryšių tinklų elektroninių ryšių infrastruktūros apsaugos zonos (III skyrius, vienuoliktasis skirsnis) (kodas 101) plotas, ha						**0,0259**

Kodas	Reikšmė
107	Magistralinių dujotiekių ir naftotiekių (produktotiekių) apsaugos zonos (III skyrius, penktasis skirsnis)
101	Elektroninių ryšių tinklų elektroninių ryšių infrastruktūros apsaugos zonos (III skyrius, vienuoliktasis skirsnis)

6. lentelė. Žemės sklypų, patenkančių į tikslinamų teritorijų sąrašas.

Eil. Nr.	Žemės sklypo kadastrinis numeris	Žemės sklypo unikalus numeris	Adresas	Įrašo apie teritoriją statusas	Skirtumas m2
1.	5233/0013:0256	4400-0788-6444	Kauno r. sav. Martinavos k.	Tikslinamas	-2
2.	5233/0016:0672	4400-0199-9852	Kauno r. sav. Neveronių k.	Tikslinamas	12
3.	5233/0013:0583	4400-5279-2026	Kauno r. sav. Pabiržio k.	Tikslinamas	9
4.	5233/0013:0328	4400-1564-8478	Kauno r. sav. Martinavos k.	Tikslinamas	7
5.	5233/0013:0574	4400-5222-3942	Kauno r. sav. Pabiržio k.	Tikslinamas	-3
6.	5233/0012:0132	5233-0012-0132	Kauno r. sav. Martinavos k. Pakrantės g. 14	Tikslinamas	-5
7.	5233/0011:0625	4400-0292-3086	Kauno r. sav. Ramučių k.	Tikslinamas	9
8.	5233/0012:0136	5233-0012-0136	Kauno r. sav. Martinavos k. Dujotiekio g. 8	Tikslinamas	-10
9.	5233/7001:0016	4400-5409-0112	Kauno r. sav. Pabiržio k.	Tikslinamas	8
10.	5233/0013:0702	4400-6316-5891	Kauno r. sav. Neveronių k.	Tikslinamas	-1
11.	5233/0011:1345	4400-5111-5846	Kauno r. sav. Martinavos k.	Tikslinamas	5
12.	5233/0013:0681	4400-6319-4483	Kauno r. sav. Neveronių k.	Tikslinamas	-2
13.	5233/0013:0579	4400-5260-1580	Kauno r. sav. Pabiržio k.	Tikslinamas	4
14.	5233/0011:1375	4400-5395-5187	Kauno r. sav. Martinavos k.	Tikslinamas	-6
15.	5233/0013:0701	4400-6316-5715	Kauno r. sav. Neveronių k.	Tikslinamas	-20

Eil. Nr.	Žemės sklypo kadastrinis numeris	Žemės sklypo unikalus numeris	Adresas	Įrašo apie teritoriją statusas	Skirtumas m2
16.	5233/8001:0001	4400-0685-8277	Kauno r. sav. Neveronių k.	Tikslinamas	-2
17.	5233/0016:0714	4400-0425-1803	Kauno r. sav. Neveronių k.	Tikslinamas	-2
18.	5233/0016:0191	5233-0016-0191	Kauno r. sav. Neveronių k. Rudens g. 5	Tikslinamas	1
19.	5233/0016:0942	5233-0017-0091	Kauno r. sav. Neveronių k. Rudens g. 67	Netikslinamas	0
20.	5233/0012:0133	5233-0012-0133	Kauno r. sav. Martinavos k. Dujotiekio g. 2	Tikslinamas	-5
21.	5233/0013:0691	4400-6404-0146	Kauno r. sav. Neveronių k.	Tikslinamas	14
22.	5233/0016:0740	4400-0620-8802	Kauno r. sav. Neveronių k.	Tikslinamas	-9
23.	5233/7001:0007	4400-3851-7012	**Kauno r. sav., Kauno r. sav. teritorija**	Tikslinamas	-2
24.	5233/0016:0294	4400-2783-0600	Kauno r. sav. Neveronių k.	Tikslinamas	1
25.	5233/0016:0181	5233-0016-0181	Kauno r. sav. Neveronių k. Rudens g.	Tikslinamas	-11
26.	5233/0016:0169	5233-0016-0169	Kauno r. sav. Neveronių k. Gandrų g. 1	Tikslinamas	-1
27.	5233/0013:0015	5233-0013-0015	Kauno r. sav. Neveronių k.	Tikslinamas	7
28.	5233/8001:0006	4400-5275-5447	**Kauno r. sav., Kauno r. sav. teritorija**	Tikslinamas	-1
29.	5233/0016:0699	4400-0317-2590	Kauno r. sav. Neveronių k.	Tikslinamas	-5
30.	5233/0016:0704	4400-0355-7155	Kauno r. sav. Neveronių k.	Tikslinamas	-4
31.	5233/0016:0702	4400-0332-8732	Kauno r. sav. Neveronių k. Rudens g. 33	Tikslinamas	-1
32.	5233/0013:0490	4400-4379-4425	Kauno r. sav. Martinavos k.	Tikslinamas	-2
33.	5233/0013:0692	4400-6319-4618	Kauno r. sav. Neveronių k.	Tikslinamas	5

Eil. Nr.	Žemės sklypo kadastrinis numeris	Žemės sklypo unikalus numeris	Adresas	Įrašo apie teritoriją statusas	Skirtumas m2
34.	5233/0013:0709	4400-6319-3331	Kauno r. sav. Neveronių k.	Tikslinamas	-5
35.	5233/0013:0693	4400-6316-4130	Kauno r. sav. Pabiržio k.	Tikslinamas	24
36.	5233/0013:0255	4400-0788-6355	Kauno r. sav. Martinavos k.	Tikslinamas	3
37.	5233/0013:0456	4400-2977-9042	Kauno r. sav. Pabiržio k.	Tikslinamas	2
38.	5233/0016:0166	5233-0016-0166	Kauno r. sav. Neveronių k. Rudens g. 29	Tikslinamas	24
39.	5233/0013:0710	4400-6319-3742	Kauno r. sav. Neveronių k.	Tikslinamas	-3
40.	5233/0016:0316	4400-1490-3398	Kauno r. sav. Neveronių k. Rudens g. 37	Tikslinamas	4
41.	5233/0013:0695	4400-6316-5548	Kauno r. sav. Pabiržio k.	Netikslinamas	0
42.	5233/0012:0135	5233-0012-0135	Kauno r. sav. Martinavos k. Dujotiekio g. 6	Tikslinamas	-7
43.	5233/0012:0131	5233-0012-0131	Kauno r. sav. Martinavos k. Pakrantės g. 12	Tikslinamas	-11
44.	5233/0013:0230	4400-0584-9150	Kauno r. sav. Martinavos k.	Tikslinamas	10
45.	5233/0013:0129	4400-0081-1501	Kauno r. sav. Neveronių k.	Tikslinamas	-3
46.	5233/0016:0182	5233-0016-0182	Kauno r. sav. Neveronių k. Rudens g.	Tikslinamas	9
47.	5233/0016:0190	5233-0016-0190	Kauno r. sav. Neveronių k. Rudens g. 3	Tikslinamas	-1
48.	5233/0013:0031	5233-0013-0031	Kauno r. sav. Martinavos k.	Tikslinamas	1
49.	5233/0013:0330	4400-1564-8290	Kauno r. sav. Martinavos k.	Tikslinamas	-10
50.	5233/0016:0289	4400-2782-1492	Kauno r. sav. Neveronių k.	Tikslinamas	1
51.	5233/0016:0977	4400-1768-8109	Kauno r. sav. Neveronių k.	Tikslinamas	-3

Eil. Nr.	Žemės sklypo kadastrinis numeris	Žemės sklypo unikalus numeris	Adresas	Įrašo apie teritoriją statusas	Skirtumas m2
52.	5233/0013:0039	5233-0013-0039	Kauno r. sav. Martinavos k.	Netikslinamas	0
53.	5233/0012:0134	5233-0012-0134	Kauno r. sav. Martinavos k. Dujotiekio g. 4	Tikslinamas	-13
54.	5233/0013:0581	4400-5279-2051	Kauno r. sav. Pabiržio k.	Netikslinamas	0
55.	5233/0013:0493	4400-4396-7919	Kauno r. sav. Neveronių k. Pavasario g. 3	Tikslinamas	-1
56.	5233/0016:0189	5233-0016-0189	Kauno r. sav. Neveronių k. Rudens g. 7	Tikslinamas	-2
57.	5233/0011:0304	5233-0011-0304	Kauno r. sav. Martinavos k.	Tikslinamas	47
58.	5233/0016:0171	5233-0016-0171	Kauno r. sav. Neveronių k. Rudens g. 9	Tikslinamas	-7
59.	5233/0012:0136	5233-0012-0136	Kauno r. sav. Martinavos k. Dujotiekio g. 8	Tikslinamas	-9
60.	5233/0013:0490	4400-4379-4425	Kauno r. sav. Martinavos k.	Tikslinamas	-1
61.	5233/0013:0256	4400-0788-6444	Kauno r. sav. Martinavos k.	Tikslinamas	-2
62.	5233/0016:0672	4400-0199-9852	Kauno r. sav. Neveronių k.	Tikslinamas	12
63.	5233/0013:0583	4400-5279-2026	Kauno r. sav. Pabiržio k.	Tikslinamas	9
64.	5233/0013:0328	4400-1564-8478	Kauno r. sav. Martinavos k.	Tikslinamas	7
65.	5233/0013:0574	4400-5222-3942	Kauno r. sav. Pabiržio k.	Tikslinamas	-3
66.	5233/0012:0132	5233-0012-0132	Kauno r. sav. Martinavos k. Pakrantės g. 14	Tikslinamas	-5
67.	5233/0011:0625	4400-0292-3086	Kauno r. sav. Ramučių k.	Tikslinamas	9
68.	5233/0012:0136	5233-0012-0136	Kauno r. sav. Martinavos k. Dujotiekio g. 8	Tikslinamas	-10
69.	5233/7001:0016	4400-5409-0112	Kauno r. sav. Pabiržio k.	Tikslinamas	8

Eil. Nr.	Žemės sklypo kadastrinis numeris	Žemės sklypo unikalus numeris	Adresas	Įrašo apie teritoriją statusas	Skirtumas m2
70.	5233/0013:0702	4400-6316-5891	Kauno r. sav. Neveronių k.	Tikslinamas	-1
71.	5233/0011:1345	4400-5111-5846	Kauno r. sav. Martinavos k.	Tikslinamas	5
72.	5233/0013:0681	4400-6319-4483	Kauno r. sav. Neveronių k.	Tikslinamas	-2
73.	5273/0007:0124	4400-0221-1072	Kauno r. sav. Girininkų k.	Tikslinamas	15
74.	5273/0007:0005	5273-0007-0005	Kauno r. sav. Girininkų k.	Tikslinamas	-6
75.	5273/0007:0007	5273-0007-0007	Kauno r. sav. Girininkų k.	Tikslinamas	2
76.	5273/0007:0213	4400-3173-1540	Kauno r. sav. Girininkų k.	Netikslinamas	0
77.	5273/0007:0058	5273-0007-0058	Kauno r. sav. Girininkų k.	Tikslinamas	0
78.	5273/0007:0534	4400-1254-1526	Kauno r. sav. Girininkų k. Girmuonio g. 28	Tikslinamas	-3
79.	5273/0007:0095	5273-0007-0095	Kauno r. sav. Girininkų k.	Tikslinamas	-1
80.	5273/0007:0023	5273-0007-0023	Kauno r. sav. Girininkų k.	Tikslinamas	2
81.	5273/0007:0006	5273-0007-0006	Kauno r. sav. Girininkų k.	Tikslinamas	2
82.	5273/0007:0707	4400-4868-3796	Kauno r. sav. Girininkų k.	Tikslinamas	1
83.	5273/0007:0024	5273-0007-0024	Kauno r. sav. Girininkų k.	Tikslinamas	-1
84.	5273/0007:0219	4400-3684-5237	Kauno r. sav. Girininkų k.	Tikslinamas	2
85.	5273/0007:0056	5273-0007-0056	Kauno r. sav. Girininkų k.	Tikslinamas	-7
86.	5273/0007:0094	5273-0007-0094	Kauno r. sav. Girininkų k.	Tikslinamas	-2