



LIETUVOS RESPUBLIKOS ENERGETIKOS MINISTRAS

ĮSAKYMAS

DĖL KĖDAINIŲ RAJONO SAVIVALDYBĖS TERITORIJOJE ESANČIŲ
MAGISTRALINIŲ DUJOTIEKIŲ IR SUSIJUSIOS INFRASTRUKTŪROS APSAUGOS
ZONŲ PLANO PATVIRTINIMO

2023 m.

d. Nr.

Vilnius

Vadovaudamasis Lietuvos Respublikos specialiųjų žemės naudojimo sąlygų įstatymo 6 straipsnio 1 dalies 6 punktu, 9 straipsnio 3 dalimi, 141 straipsnio 3 dalimi, Lietuvos Respublikos Vyriausybės 2019 m. gruodžio 11 d. nutarimo Nr. 1248 „Dėl Lietuvos Respublikos specialiųjų žemės naudojimo sąlygų įstatymo įgyvendinimo“ 2.3 papunkčiu, Elektros tinklų, magistralinių dujotiekių ir naftotiekių (produktotiekių), skirstomųjų dujotiekių, šilumos perdavimo tinklų apsaugos zonų, magistralinių dujotiekių vietovės klasių teritorijų planų rengimo (nerengiant teritorijų planavimo dokumento ar žemės valdos projekto) ir tvirtinimo tvarkos aprašo, patvirtinto Lietuvos Respublikos energetikos ministro 2020 m. spalio 13 d. įsakymu Nr. 1-339 „Dėl Elektros tinklų, magistralinių dujotiekių ir naftotiekių (produktotiekių), skirstomųjų dujotiekių, šilumos perdavimo tinklų apsaugos zonų, magistralinių dujotiekių vietovės klasių teritorijų planų rengimo (nerengiant teritorijų planavimo dokumento ar žemės valdos projekto) ir tvirtinimo tvarkos aprašo patvirtinimo“, 18 punktu ir atsižvelgdamas į UAB „Atamis“, atstovaujančios AB „Amber Grid“ pagal 2023 m. sausio 9 d. įgaliojimą Nr. 9-9, 2023 m. gegužės 8 d. prašymą Nr. S-23/352 „Prašymas organizuoti plano patvirtinimą“:

1. T v i r t i n u Kėdainių rajono savivaldybės teritorijoje esančių magistralinių dujotiekių ir susijusios infrastruktūros apsaugos zonų planą (pridedama).

2. N u s t a t a u, kad šis įsakymas ir Kėdainių rajono savivaldybės teritorijoje esančių magistralinių dujotiekių ir susijusios infrastruktūros apsaugos zonų planas skelbiami AB „Amber Grid“ interneto svetainėje www.ambergrid.lt.

Energetikos ministras

Dainius Kreivys

**KĖDAINIŲ RAJONO SAVIVALDYBĖS TERITORIJOJE ESANČIŲ
MAGISTRALINIŲ DUJOTIEKIŲ IR SUSIJUSIOS INFRASTRUKTŪROS
APSAUGOS ZONŲ PLANAS**

2023

ĮVADAS

Plano pavadinimas – Kėdainių rajono savivaldybės teritorijoje esančių magistralinių dujotiekių ir susijusios infrastruktūros apsaugos zonų planas (toliau – **Planas**).

Plano objektas:

1. magistralinio dujotiekio vamzdynas (atšaka į Kėdainių DSS), kurio unikalus Nr. 4400-4042-7542 (statybos pabaigos metai 1988; rekonstravimo pabaigos metai 2021);
2. magistralinio dujotiekio vamzdynas (atšaka į Kėdainių DSS), kurio unikalus Nr. 4400-4045-9098 (statybos pabaigos metai 1988; rekonstravimo pabaigos metai 2021);
3. Kėdainių DSS, kurio unikalus Nr. 5398-8002-5014 (statybos pabaigos metai 1988);
4. Gamybos, pramonės paskirties pastato (dujų skirstymo stoties) statybos, dujų tinklų rekonstravimo, Keleriškių k., Kėdainių r. sav., projektas. 2022 m. sausio mėn. 21 d. SLD Nr. LRS-27-220121-00002;
5. kita susijusi infrastruktūra (elektros tinklai (įskaitant katodinės apsaugos)) (toliau – **Susijusi infrastruktūra**).

Plano teritorija – Planas rengiamas magistralinio dujotiekio (toliau – **MD**) ir Susijusios infrastruktūros objektams, esantiems Kėdainių rajono savivaldybės Kėdainių miesto, Josvainių, Pelėdnagių seniūnijų teritorijose.

Plano iniciatorius – AB „Amber Grid“, Laisvės pr. 10, Vilnius LT-04215, tel. +370 5 236 0855, el. paštas info@ambergrid.lt, interneto svetainė <https://www.ambergrid.lt/>). Už šio plano sprendinių rengimo vykdymą atsakingas asmuo – vyresnioji inžinierė Rūta Bastikaitienė, tel. +370 640 42 750, el. paštas r.bastikaitiene@ambergrid.lt.

Plano rengėjas – UAB „Atamis“, juridinio asmens kodas 300564438, Žirmūnų g. 139 A, LT-09120 Vilnius, interneto svetainės adresas www.atamis.lt, atsakingas asmuo – Projekto vadovė Asta Anikėnienė (kvalifikacijos pažymėjimas Nr. 2M-M-2020, išduotas Nacionalinės žemės tarnybos prie Žemės ūkio ministerijos direktoriaus 2014 m. balandžio 17 d. įsakymu Nr. 1P-(1.3.)-151), tel. +370 614 32520, el. paštas a.anikeniene@atamis.lt.

Plano rengimo pagrindas – AB „Amber Grid“ ir UAB „Atamis“ 2022 m. sausio 3 d. paslaugų pirkimo – pardavimo sutartis Nr. 553093(4)/AT-22T-1873.

Plano tikslas – parengti Kėdainių rajono savivaldybės teritorijoje esančių MD ir Susijusios infrastruktūros apsaugos zonų planą (nerengiant teritorijų planavimo dokumento ar žemės valdos projekto).

Plano rengėjas yra atsakingas už tinkamą apsaugos zonų nurodymą ir šių apsaugos zonų pažymėjimą plane.

Teisinis pagrindas. Planas rengiamas vadovaujantis:

1. Lietuvos Respublikos (toliau – **LR**) specialiųjų žemės naudojimo sąlygų įstatymu (toliau – **SŽNS įstatymas**);
2. LR žemės įstatymu;
3. LR miškų įstatymu;
4. LR nekilnojamojo turto kadastro įstatymu;
5. LR nekilnojamojo turto kadastro nuostatais (toliau – **Nekilnojamojo turto kadastro nuostatai**);
6. LR nekilnojamojo turto registro įstatymu;
7. LR nekilnojamojo turto registro nuostatais;
8. LR energetikos ministro 2020 m. spalio 13 d. įsakymu Nr. 1-339 patvirtintu Elektros tinklų, magistralinių dujotiekių ir naftotiekių (produktotiekių), skirstomųjų dujotiekių, šilumos perdavimo tinklų apsaugos zonų, magistralinių dujotiekių vietovės klasių teritorijų planų rengimo (nerengiant teritorijų planavimo dokumento ar žemės valdos projekto) ir tvirtinimo tvarkos aprašu (toliau – **Tvarkos aprašas**);
9. LR Vyriausybės 2020 m. balandžio 1 d. nutarimu Nr. 339 patvirtinta Kompensacijos dėl specialiųjų žemės naudojimo sąlygų taikymo LR specialiųjų žemės naudojimo sąlygų įstatyme nurodytose teritorijose, nustatytose tenkinant viešąjį interesą, apskaičiavimo ir išmokėjimo metodika (toliau – **Metodika**);
10. LR žemės ūkio ministro 2019 m. gruodžio 16 d. įsakymu Nr. 3D-700 „Dėl Teritorijų, kuriose taikomos specialiosios žemės naudojimo sąlygos, erdvinių duomenų rinkinio specifikacijos patvirtinimo“ (toliau – **Specifikacija**);
11. kitais teisės aktų reikalavimais.

1. PLANO RENGIMAS

Remiantis Tvarkos aprašo 2 punkto nuostatomis, Planas rengiamas ir objektų apsaugos zonos jame nustatomos nerengiant teritorijų planavimo dokumento ar žemės valdos projekto tenkinant viešąjį interesą pagal SŽNS įstatymo 7 straipsnio 3 dalį, kai žemės savininkų ir/ar valstybinės bei savivaldybių žemės patikėtinių sutikimai neprivalomai ir objektų apsaugos zonos nustatomos MD bei susijusiai infrastruktūrai. Vadovaujantis Tvarkos aprašo 4 punkto nuostatomis, rengiamas vienas Planas tarpusavyje susijusiems skirtingų rūšių objektams, kadangi plano iniciatorius yra tas pats asmuo.

Šiuo planu MD vietovės klasių teritorijos nėra nustatomos. Šių teritorijų nustatymui bus rengiamas atskiras planas.

Plano iniciatorius – Lietuvos gamtinių dujų perdavimo sistemos operatorius, atsakingas už gamtinių dujų perdavimą (transportavimą aukšto slėgio vamzdynais) sistemos naudotojams, gamtinių dujų infrastruktūros eksploatavimą, priežiūrą ir plėtojimą, veikiantis pagal Valstybinės energetikos reguliavimo tarybos 2015-04-10 išduotą gamtinių dujų perdavimo veiklos licenciją Nr. L2-3 (GDP). Vadovaujantis SŽNS įstatymo nuostatomis, turi pareigą atlikti žymas, registruoti MD ir Susijusios infrastruktūros objektų, įrengtų iki SŽNS įstatymo įsigaliojimo dienos, apsaugos zonas Nekilnojamojo turto registre (toliau – **NTR**) ir Nekilnojamojo turto kadastre (toliau – **NTK**). Planas rengiamas Plano iniciatoriaus sprendimu.

Į Plano sprendinius neįtraukiami kitų MD įrenginių ir statinių (stočių, uždarymo įtaisų, valymo ir diagnostavimo įtaisų paleidimo ir priėmimo kamerų, išskyrus katodinius apsaugos įrenginius) aptvertose vidinėse teritorijose esantys Plano iniciatoriui priklausantys objektai, kai visas šių teritorijų užimamas plotas yra Plano iniciatoriui priklausančiuose ar naudojamuose žemės sklypuose. Atitinkamai Plano sprendiniais netikslinamos šiai su MD susijusiai infrastruktūrai (elektros įžeminimo linijoms, apšvietimo tinklams ir kt.) nustatytos teritorijos, kuriose taikomos specialiosios žemės naudojimo sąlygos.

Vadovaujantis Tvarkos aprašo 8 punkto nuostatomis, Planas parengtas, naudojant šiuos aktualius duomenis:

Plano iniciatoriaus pateiktą aktualią MD ir Susijusios infrastruktūros objektų faktinės padėties grafinių duomenų informaciją (MD ir Susijusios infrastruktūros objektai Plano brėžinyje žymimi vadovaujantis Tvarkos aprašo reikalavimais, nurodytu iki 0,5 m tikslumu). Vėdinimo vamzdžiui nėra taikoma MD ir naftotiekių (produktotiekių) apsaugos zona, jis vaizduojamas tik informaciniais tikslais.

- NTR ir NTK duomenis (2023.02.23), VĮ „Registru centras“;
- 2023 metų Lietuvos Respublikos Georeferencinio pagrindo kadastro erdviųjų duomenų rinkinį GRPK;
- 2018-2020 metų LR teritorijos M 1:10 000 skaitmeninį rastrinį ortofotografinį žemėlapią ORT10LT;
- LR miškų valstybės kadastro duomenis (2023.03.09), Valstybinė miškų tarnyba.

Plane MD ir Susijusios infrastruktūros objektai atvaizduoti sutartiniais ženklais, kurie reglamentuoti techninių reikalavimų reglamento GKTR 2.11.03:2014 „Topografinių erdviųjų objektų rinkinys ir topografinių erdviųjų objektų sutartiniai ženklai“ 1 priedo IV skyriuje. Jei šiame nurodytame teisės akte nėra Susijusios infrastruktūros objektams atvaizduoti nustatytų sutartinių ženklų, Plane tokie objektai pažymėti su Plano iniciatoriumi suderintais sutartiniais ženklais.

Plano erdviųjų duomenų rinkinys sudarytas vadovaujantis Specifikacija.

Planu nustatomų MD ir Susijusios infrastruktūros apsaugos zonų pločiai atitinka SŽNS įstatyme nustatytus atitinkamus dydžius:

1. Vadovaujantis SŽNS įstatymo III skyriaus penktojo skirsnio nuostatomis, magistralinių dujotiekių ir naftotiekių (produktotiekių) apsaugos zonos (kodas 107*) dydžiai ir jose taikomos specialiosios žemės naudojimo sąlygos:

1.1) MD ir naftotiekių (produktotiekių) vamzdyno apsaugos zona – išilgai vamzdyno trasos esanti žemės juosta, kurios ribos yra po 25 metrus į abi puses nuo vamzdyno ašies, virš šios juostos esanti oro erdvė, po šia juosta esanti žemė bei vanduo virš šio juostos ir po ja;

1.2) Kitų MD ir naftotiekių (produktotiekių) įrenginių ir statinių (stočių, uždarymo įtaisų, valymo ir diagnostavimo įtaisų paleidimo ir priėmimo kamerų, slėgio ribojimo mazgų) apsaugos zona – žemės juosta, kurios ribos yra 25 metrų atstumu aplink teritorijos, kurioje yra šie įrenginiai ar statiniai, aptvėrimą, virš šios juostos esanti oro erdvė ir žemė po šia juosta.

Plane nustatomos MD apsaugos zonos ribose vadovaujantis SŽNS įstatymo 28 straipsniu taikomos šios specialiosios žemės naudojimo sąlygos:

MD apsaugos zonose draudžiama:

- 1) statyti pastatus, išskyrus SŽNS įstatymo 28 straipsnio 2 dalies 2 punkte nurodytus atvejus;
- 2) statyti ir (ar) įrengti sporto, žaidimų aikšteles, stadionus, turgavietes, lauko teatrus ir kitus viešam susibūrimui skirtus inžinerinius statinius ir įrenginius;

- 3) statyti ir (ar) įrengti degalines, pavojingų medžiagų talpyklas, saugyklas ir sąvartynus;
- 4) statyti ir (ar) įrengti visų rūšių transporto priemonių ir (ar) mechanizmų sustojimo vietas, stovėjimo ir saugojimo aikštes, taip pat tiesti kelius ir geležinkelių kelius išilgai vamzdyno trasos, išskyrus SŽNS įstatymo 28 straipsnio 2 dalies 4 punkte nurodytus atvejus;
- 5) įrengti turistines stovyklavietes, taip pat statyti ir (ar) įrengti bei laikyti vagonėlius, kilnojamuosius namelius, kemperius, palapines ir medžioklės bokštelius;
- 6) 3 metrų atstumu į abi puses nuo vamzdyno išorinės sienelės lygiagrečiai su MD vamzdynu tiesti kitus inžinerinius tinklus, išskyrus SŽNS įstatymo 28 straipsnio 2 dalies 5 punkte nurodytus atvejus;
- 7) 6 metrų atstumu į abi puses nuo vamzdyno ašies, taip pat 6 metrų atstumu aplink talpyklą kondensatui laikyti ir dujoms iš jo pašalinti ir (arba) SŽNS įstatymo 27 straipsnio 3 dalyje nurodytų kitų MD įrenginių aptvėrimą sodinti ir auginti želdinius (išskyrus žolinius augalus), įveisti miškus, parkus, medelynus, pramoninius sodus;
- 8) sandėliuoti bet kokias medžiagas (išskyrus pašarus, energetikos ministro nustatyta tvarka gavus MD savininko ar valdytojo pritarimą ir medžiagas, skirtas MD statybos darbams). Šis reikalavimas negalioja MD, įgilintų ne mažiau kaip 20 metrų nuo vandens telkinio dugno, apsaugos zonose;
- 9) pilti druskas (išskyrus atvejus, kai druska barstomi keliai), chemines medžiagas, kurios gali pakenkti MD, atliekas;
- 10) gadinti, užtvirti ar užversti kelius, skirtus privažiuoti prie MD;
- 11) naudoti ugnį ir atlikti ugnies darbus, įrengti ir naudoti laužavietes, kepsnines, turistines virykles, laikinas lauko pirtis ir kitus atvirus arba uždarus ugnies šaltinius, taip pat bet kokius aukštos temperatūros, galinčius sukelti ugnį, įrenginius, išskyrus SŽNS įstatymo 28 straipsnio 2 dalies 15 punkte nurodytą atvejį;
- 12) ardyti vamzdyno pakrančių tvirtinimus, vandens pralaidas, žemės ir kitus įrenginius, saugančius MD nuo pažeidimų;
- 13) organizuoti renginius, susijusius su žmonių susibūrimu;
- 14) nuleisti inkarus, plaukti su nuleistais inkarais ir kitais vandens telkinių dugną siekiančiais įrankiais. Šis reikalavimas negalioja MD, įgilintų ne mažiau kaip 20 metrų nuo vandens telkinio dugno, apsaugos zonose;
- 15) sustoti visų rūšių transporto priemonėms ir (ar) mechanizmams MD apsaugos zonų

susikirtimuose su valstybinės reikšmės keliais, išvažinėti žemę, suformuojant vėžes (provėžas), važiuoti esamomis vėžėmis (provėžomis) bet kokiomis transporto priemonėmis ir jų junginiais. Šis reikalavimas netaikomas, kai MD savininkas ar valdytojas atlieka MD eksploatacijos, remonto ar statybos darbus ir kai priešgaisrinės gelbėjimo pajėgos atlieka gaisrų gesinimo ar kitus žmonių paieškos ir gelbėjimo darbus arba pasirengimą šiems darbams;

16) medžiojant naudoti šaunamuosius ginklus, kai MD trasa eina virš žemės paviršiaus ir (ar) yra įrengta perpumpavimo stotis.

Pagal SŽNS įstatymo 28 straipsnio 2 dalį, negavus MD savininko ar valdytojo pritarimo (derinimo) projektui ar numatomai veiklai, MD apsaugos zonose draudžiama:

1) statyti statinius ir (ar) įrengti įrenginius, išskyrus statinius ir įrenginius, kurių statyba (įrengimas) draudžiama (draudžiamas) pagal SŽNS įstatymo 28 straipsnio 1 dalį;

2) statant valstybinio jūrų uosto infrastruktūrą ir suprastruktūrą – statyti pastatus;

3) rekonstruoti, griauti statinius ar išardyti įrenginius, keisti pastato (patalpos, patalpų) ar inžinerinio statinio paskirtį;

4) statant valstybinio jūrų uosto infrastruktūrą ir suprastruktūrą – statyti ir (ar) įrengti transporto priemonių sustojimo vietas, transporto priemonių ar kitų mechanizmų stovėjimo ir saugojimo aikštes, taip pat tiesti kelius ir geležinkelių kelius išilgai vamzdyno trasos;

5) 3 metrų atstumu į abi puses nuo vamzdyno išorinės sienelės lygiagrečiai su MD vamzdynu tiesti drenažo vamzdžius;

6) naudoti žemės gelmių išteklius ir ertmes, vykdyti vandens telkinių gilinimo ir valymo darbus;

7) vykdyti tiesioginius žemės gelmių geologinius tyrimus ir kitus darbus, susijusius su gręžinių, iškasų įrengimu ir grunto bandinių ėmimu;

8) krauti į stirtas šieną, šiaudus, šakas, medieną;

9) priskirti žemę mėgėjų sodo teritorijoms;

10) skirti žuvininkystės plotus, pramoniniu būdu žvejoti ir gaudyti vandens gyvūnus;

11) kapoti ir pjaustyti ledą vandens telkiniuose;

12) vykdyti žemės melioravimo, drėkinimo ir sausinimo, kasybos, užtvindymo darbus;

13) vykdyti žemės darbus ar požeminius darbus didesniame kaip 0,3 metro gylyje;

14) keisti žemės paviršiaus altitudes daugiau kaip 0,3 metro (kasti gruntą arba užpilti

papildomą grunto sluoksnį);

- 15) naudoti ugnį ir atlikti ugnies darbus technologiniams procesams vykdyti;
- 16) dirbti smūginiais ir (ar) vibraciją sukeliančiais mechanizmais;
- 17) vykdyti sprogdinimo darbus;
- 18) statyti ir eksploatuoti uosto infrastruktūrą ir suprastruktūrą;
- 19) kirsti ir (ar) kapoti želdinius (išskyrus žolinius augalus);
- 20) būti aptvertų MD įrenginių teritorijose;
- 21) važiuoti krovinių transporto priemonėmis, jų junginiais ir kitais mechanizmais neįrengus kelio.

MD savininkas ar valdytojas nepritaria projektui ar numatomai veiklai, jeigu SŽNS įstatymo 28 straipsnio 2 dalyje nurodyti darbai pažeis MD techninės saugos reikalavimus ir (ar) kels pavojų aplinkai, žmonių turtui, jų gyvybei ar sveikatai.

SŽNS įstatymo 28 straipsnio 1 ir 2 dalyse nurodyti draudimai netaikomi MD, kurio atžvilgiu nustatyta MD apsaugos zona, savininkui tiek, kiek tai reikalinga MD statybai, rekonstravimui, remontui, modernizavimui, naudojimui, techninei priežiūrai, eksploatavimui, apsaugai ir (ar) kitoms MD savininkui įstatymais priskirtoms funkcijoms vykdyti.

2. Vadovaujantis SŽNS įstatymo III skyriaus ketvirto skirsnio nuostatomis, elektros tinklų apsaugos zonos (kodas 106*) dydžiai ir jose taikomos specialiosios žemės naudojimosąlygos:

2.1) Požeminių kabelių linijos apsaugos zona – išilgai požeminių kabelių linijos esanti žemės juosta, kurios ribos yra po vieną metrą į abi puses nuo šios linijos, vanduo virš jos ir žemė po šia juosta.

Plane nustatomos elektros tinklų apsaugos zonos ribose vadovaujantis SŽNS įstatymo 25 straipsniu taikomos šios specialiosios žemės naudojimo sąlygos:

Elektros tinklų apsaugos zonose draudžiama:

- 1) statyti ir (ar) įrengti stadionus, sporto, žaidimų aikšteles, turgavietes, pavojingų medžiagų talpyklas ir saugyklas, sąvartynus, viešojo transporto stoteles;
- 2) statyti ir (ar) įrengti visų rūšių transporto priemonių ir (ar) mechanizmų stovėjimo ir saugojimo aikšteles oro linijų apsaugos zonose;
- 3) organizuoti renginius, susijusius su žmonių susibūrimu;
- 4) gadinti, užtvirti aružversti kelius, skirtus privažiuoti prie elektros tinklų;

5) laidyti aitvarus ir skraidymo aparatų sportinius modelius, skraidyti bet kokio tipo skraidymo aparatais žemiau kaip 30 metrų virš aukščiausio oro linijos laido, išskyrus elektros tinklų naudotojų naudojamus elektros tinklų priežiūrai skirtus skraidymo aparatus;

6) naudoti ugnį ir atlikti ugnies darbus, įrengti bei naudoti laužavietes, kepsnines, turistines virykles, laikinąsias lauko pirtis ir kitus atvirus arba uždarus ugnies šaltinius, taip pat bet kokius aukštos temperatūros, galinčius sukelti ugnį, įrenginius, išskyrus atvejį, nurodytą SŽNS įstatymo 25 straipsnio 2 dalies 8 punkte;

7) sandėliuoti bet kokias medžiagas, išskyrus skirtas elektros tinklų statybos darbams vykdyti.

2.2) pagal SŽNS įstatymo 25 straipsnio 2 dalį, negavus elektros tinklų savininko ar valdytojo pritarimo (derinimo) projektui ar numatomai veiklai, elektros tinklų apsaugos zonoje draudžiama:

1) statyti statinius ir (ar) įrengti įrenginius, išskyrus statinius ir įrenginius, kurių statyba draudžiama pagal SŽNS įstatymo 25 straipsnio 1 dalį;

2) keisti pastato (patalpos, patalpų) ar inžinerinio statinio paskirtį;

3) rekonstruoti, griauti statinius ar išardyti įrenginius;

4) įrengti gyvūnų laikymo aikšteles, vielines užtvaras ir metalines tvoras;

5) atlikti įvairius kasybos, dugno gilinimo, žemės kasimo (lyginimo), sprogdinimo, melioravimo, užtvindymo darbus;

6) sodinti, auginti arba kirsti želdinius (išskyrus krūmus ir žolinius augalus);

7) mechanizuotai laistyti žemės ūkio kultūras;

8) naudoti ugnį ir atlikti ugnies darbus technologiniams procesams vykdyti;

9) įrengti visų rūšių transporto priemonių ir kitų mechanizmų stovėjimo aikšteles požeminių kabelių linijų apsaugos zonoje;

10) dirbti smūginiais ir (ar) vibraciją sukeliančiais mechanizmais požeminių kabelių linijų apsaugos zonoje;

11) keisti žemės paviršiaus altitudes daugiau kaip 0,3 metro (kasti gruntą arba užpilti papildomą grunto sluoksnį) požeminių ir povandeninių kabelių linijų apsaugos zonoje;

12) nuleisti inkarus, plaukti su nuleistais inkarais ir kitais dugną siekiančiais įrankiais povandeninių kabelių linijų apsaugos zonoje;

13) įvažiuoti transporto priemonėms ir kitiems mechanizmams, kurių aukštis su krovinium arba be jo yra daugiau kaip 4,5 metro nuo kelio (žemės) paviršiaus oro linijų ir oro kabelių linijų apsaugos zonoje.

2.3) Elektros tinklų savininkas ar valdytojas nepritaria projektui ar numatomi veiksmai, jeigu SŽNS įstatymo 25 straipsnio 2 dalyje nurodyti darbai pažeis elektros tinklų techninės saugos reikalavimus ir (ar) kels pavojų aplinkai, žmonių turtui, jų gyvybei ar sveikatai.

* **Pastaba:** Kodas, nustatytas 2019 m. gruodžio 16 d. VĮ „Registrų centras“ generalinio direktoriaus įsakymu Nr. VE-633 (1.3 E) patvirtintame Teritorijų, kuriose taikomos specialiosios žemės naudojimo sąlygos, klasifikatoriuje.

Rengiant Plano sprendinius atlikta žemės sklypų, kurie patenka į MD apsaugos zoną ir/ar Susijusios infrastruktūros apsaugos zonas, NTR ir NTK duomenų analizė, bei surinkta informacija apie valstybės žemės plotus, kuriuose žemės sklypai nesuformuoti ir kurie patenka į minėtas apsaugos zonas. Dėl bet kokių priežasčių po Plano patvirtinimo pasikeitus NTR ir NTK įregistruotiems žemės sklypų ar į atskirus žemės sklypus nesuformuotos žemės duomenims visais atvejais (įskaitant, bet neapsiribojant: pertvarkius teritorijas, žemės sklypų ribas, suformavus naujus žemės sklypus ar patikslinus žemės sklypų ribas) Plano sprendiniais nustatytos MD apsaugos zonos ir/ar Susijusios infrastruktūros apsaugos zonos taikomos visoms į jas patenkančioms teritorijoms, žemės sklypams ir į atskirus žemės sklypus nesuformuotai žemei pagal patikslintus duomenis.

Analizuojant Kėdainių rajono savivaldybės teritorijoje esančių MD ir Susijusios infrastruktūros objektų apsaugos zonas ir į jas patenkančių NTR įregistruotų sklypų ribas, nustatyta – sklypams (unikalūs Nr.: 4400-0345-6828, 4400-0719-7337, 4400-5654-0862, 5393-0001-0162) Planu taikomos apsaugos zonos plotas yra 1 kv. m. mažesnis nei NTR įregistruotas MD apsaugos zonos plotas. Vadovaujantis AB „AMBER GRID“ technikos direktoriaus potvarkiu „Dėl Lietuvos Respublikos specialiųjų žemės naudojimo sąlygų įstatymo nuostatų įgyvendinimo“ (2021 m. rugpjūčio 12 d. Nr. 5-214-11, Vilnius), nutarta, kad įvertinus MD ir (ar) Susijusios infrastruktūros faktinę padėtį, žemės sklypams Nekilnojamojo turto registre NTR įregistruotas MD apsaugos zonos plotas turi būti – **patikslinamas** tais atvejais, kai nustatoma, kad faktinis MD apsaugos zonos plotas yra didesnis nei NTR įregistruotas MD apsaugos zonos plotas; **netikslinamas** tais atvejais, kai nustatoma, kad faktinis MD apsaugos zonos plotas yra nereikšmingai mažesnis nei NTR įregistruotas MD apsaugos zonos plotas (MD apsaugos zonos plotų skirtumas pagal faktinę padėtį ir NTR duomenis yra iki 1 kv. m.) – netikslinamas. Atsižvelgiant į AB „AMBER GRID“ technikos direktoriaus patvirtintą potvarkį, sklypams (unikalūs Nr.: 4400-0345-6828, 4400-0719-7337, 4400-5654-0862, 5393-0001-0162) nebus tikslinamas MD apsaugos zonos plotas t. y. galios esamas NTR įregistruotas plotas. Taip pat nustatyta

sklypams (unikalūs Nr.: 5393-0003-0049, 5393-0002-0078, 5337-0004-0075, 4400-0345-5110, 5393-0003-0089, 4400-0338-1737, 4400-1986-2034, 4400-0335-3816, 4400-0908-5483, 5337-0004-0025, 4400-0585-8860, 5393-0004-0057) Planu taikomos apsaugos zonos plotas yra 1 kv. m. didesnis nei NTR įregistruotas MD apsaugos zonos plotas. Atsižvelgiant į AB „AMBER GRID“ technikos direktoriaus patvirtintą potvarkį sklypams (unikalūs Nr.: 5393-0003-0049, 5393-0002-0078, 5337-0004-0075, 4400-0345-5110, 5393-0003-0089, 4400-0338-1737, 4400-1986-2034, 4400-0335-3816, 4400-0908-5483, 5337-0004-0025, 4400-0585-8860, 5393-0004-0057) bus tikslinamas MD apsaugos zonos plotas.

Bendras žemės sklypų, kurie patenka į MD ir Susijusios infrastruktūros apsaugos zonas nagrinėjamoje teritorijoje, skaičius – 168, valstybės žemės plotų skaičius – 28 iš jų:

- bendras žemės sklypų, kuriems **Planu nustatomos** MD ir naftotiekių (produktotiekių) apsaugos zonos (III skyrius, penktasis skirsnis) (kodas 107*), skaičius – 2, MD nustatomos apsaugos zonos bendras plotas – 0,0001 ha;
- bendras žemės sklypų, kuriems **iregistruotos, bet Planu tikslinamos** MD ir naftotiekių (produktotiekių) apsaugos zonos (III skyrius, penktasis skirsnis) (kodas 107*), skaičius – 151, MD tikslinamos apsaugos zonos bendras plotas – 71,6789 ha (apsaugos zonos bendras plotas įvertinus NTR duomenų bazėje įregistruotus žemės sklypų plotus).
- bendras žemės sklypų, kuriems **nustatytos ir iregistruotos**** MD ir naftotiekių (produktotiekių) apsaugos zonos (III skyrius, penktasis skirsnis) (kodas 107*), skaičius – 15, MD nustatytos apsaugos zonos bendras plotas – 2,3127 ha;

****Pastaba** – žemės sklypai, kuriems MD apsaugos zonos nustatytos ir įregistruotos Plano sprendiniuose nurodomi (žymimi) tik informaciniais tikslais.

- bendras žemės sklypų, kuriems **Planu nustatomos** elektros tinklų apsaugos zonos (III skyrius, ketvirtasis skirsnis) (kodas 106*) skaičius – 16, nustatomos apsaugos zonos bendras plotas – 0,2230 ha;
- bendras valstybės žemės plotų, kuriems **žemės sklypai nesuformuoti ir kurie patenka į Planu nustatomas** MD ir naftotiekių (produktotiekių) apsaugos zonos (III skyrius, penktasis skirsnis) (kodas 107*), skaičius – 28, MD nustatomos apsaugos zonos bendras plotas – 3,2199 ha;
- bendras valstybės žemės plotų, kuriems **žemės sklypai nesuformuoti ir kuriems Planu nustatomos** elektros tinklų apsaugos zonos (III skyrius, ketvirtasis skirsnis) (kodas 106*) skaičius – 5, nustatomos apsaugos zonos bendras plotas – 0,0017 ha.

Konkretizuoti duomenys apie kiekvieną žemės sklypą ir žemės plotą, kuriame žemės sklypai

nesuformuoti, ir kuriems reikia nustatyti, patikslinti MD ir/ar Susijusios infrastruktūros apsaugos zonas, pateikiami Aiškinamojo rašto 1 priede.

2. PLANO VIEŠINIMO IR TVIRTINIMO PROCEDŪROS

Vadovaujantis Tvarkos aprašo III skirsnio nuostatomis, Plano iniciatorius, Plano rengėjui parengus Planą, kreipiasi į LR energetikos ministeriją (toliau – **EM**) pateikdamas prašymą organizuoti parengto Plano patvirtinimą (toliau – **Prašymas**). EM struktūriniam padaliniui, pagal kompetenciją atsakingam už atitinkamai kuruojamą sritį (toliau – **EM struktūrinis padalinys**), priėmus sprendimą teikti planą tvirtinimui, Planas teikiamas tvirtinti energetikos ministrui.

EM struktūrinis padalinys ne vėliau kaip kitą darbo dieną po pranešimo išsiuntimo informuojant Plano iniciatorių apie parengtą ir pateiktą tvirtinti Planą, paskelbia informaciją Energetikos ministerijos interneto svetainėje. Plano iniciatorius informaciją apie parengtą ir pateiktą tvirtinti Planą pateikia Kėdainių rajono savivaldybei, ir apie tai informuoja EM struktūrinį padalinį.

Planas teikiamas tvirtinti energetikos ministrui, ir patvirtinamas per 20 darbo dienų nuo Plano iniciatoriaus pranešimo, pateikto EM struktūriniam padaliniui, gavimo dienos, tačiau sprendimas tvirtinti Planą negali būti priimtas anksčiau, nei sueina 20 darbo dienų nuo Tvarkos aprašo 19.1 papunktyje nurodytos informacijos paskelbimo nurodytame papunktyje nustatyta tvarka, ir anksčiau, nei sueina 10 darbo dienų nuo Tvarkos aprašo 19.2 papunktyje nurodytos informacijos paskelbimo nurodytame papunktyje nustatyta tvarka. Likus ne mažiau kaip 10 darbo dienų iki planuojamo sprendimo dėl Plano patvirtinimo priėmimo dienos, EM struktūrinis padalinys paskelbia Tvarkos aprašo 19.2 papunktyje nurodytą informaciją apie šio sprendimo projektą EM interneto svetainėje, o Plano iniciatorius informaciją paskelbia kitais Tvarkos aprašo 19.2 papunktyje nurodytais būdais.

Likus ne mažiau kaip 20 darbo dienų iki EM įsakymo dėl Plano patvirtinimo pasirašymo dienos, Plano iniciatorius informaciją apie parengtą ir tvirtinti pateiktą Planą, nurodant Plane nustatomas MD ir Susijusios infrastruktūros apsaugos zonas (nustatomų teritorijų pavadinimą ir dydį (plotį) bei jose taikytinas specialiąsias žemės naudojimo sąlygas arba pateikiant nuorodą, kur su jomis galima susipažinti), paskelbiama Kėdainių rajono savivaldybės interneto svetainėje, o EM struktūrinis padalinys organizuoja šios informacijos paskelbimą EM interneto svetainėje.

Likus ne mažiau kaip 10 darbo dienų iki EM įsakymo dėl Plano patvirtinimo pasirašymo dienos, EM sprendimas teikti tvirtinti planą ar nuoroda, kur galima susipažinti su šiuo sprendimu bei Planu, numatoma paskelbti nacionaliniame laikraštyje („Lietuvos Rytas“) ir Kėdainių rajono savivaldybės vietiniame laikraštyje („Rinkos aikštė“), Kėdainių rajono savivaldybės ir EM interneto svetainėse.

Vadovaujantis SŽNS įstatymo 8 straipsnio nuostatomis, Plano iniciatorius per 5 darbo dienas nuo Plano patvirtinimo dienos, NTK ir NTR tvarkytojui pateikia pranešimą apie naujai nustatytas, pasikeitusias specialiąsias žemės naudojimo sąlygas, nurodo teritorijas, kuriose šios sąlygos turi būti

taikomos kartu su Nekilnojamojo turto kadastro nuostatuose nurodytais Plane nustatyty MD ir Susijusios infrastruktūros teritorijų erdviniais duomenimis ir į jas patenkančių arba nebepatenkančių (kai pasikeitė ar buvo panaikinta anksčiau nustatyta ta pati MD ir Susijusios infrastruktūros apsaugos zona) NTR įregistruotų žemės sklypų unikaliais numeriais ir kitais NTK nuostatuose nurodytais dokumentais.

Plano iniciatorius per 15 darbo dienų nuo Plano patvirtinimo dienos registruotu laišku, įteikiamu pasirašytinai, praneša žemės sklypo, kuriame numatoma taikyti specialiąsias žemės naudojimo sąlygas Plane nustatytoje apsaugos zonoje, savininkui, valstybinės ar savivaldybės žemės patikėtiniui, taip pat fiziniam ar juridiniam asmeniui arba kitai organizacijai ar jų padaliniam, naudojantiems nurodytą žemę pagal NTR įregistruotą sutartį, ir (ar) šioje Plane nustatytoje MD ir Susijusios infrastruktūros apsaugos zonos esančių NTR įregistruotų nekilnojamųjų daiktų savininkams ar patikėtiniams jų deklaruotos gyvenamosios vietos ar buveinės adresu, nurodydamas konkrečias specialiąsias žemės naudojimo sąlygas (Plane nustatytas (patikslintas) MD ir Susijusios infrastruktūros apsaugos zonas) (nustatytų teritorijų pavadinimą ir dydį (plotį) ir jose taikytinas specialiąsias žemės naudojimo sąlygas (arba pateikia nuorodą, kur su jomis galima susipažinti) ir sprendimą, kuriuo buvo patvirtintas atitinkamas Planas. Tuo pačiu raštu informuojama apie teisę kreiptis į konkretų subjektą, šiuo atveju į suinteresuotą ūkinės veiklos, dėl kurios nustatomos MD apsaugos zonos, vykdymu subjektą – AB „Amber Grid“ – (nurodant jo pavadinimą, juridinio asmens arba kitos organizacijos ar jų padalinių kodą, buveinę, kontaktinius duomenis (adresas, telefono numeris, elektroninio pašto adresas) arba fizinio asmens vardą, pavardę, deklaruotą gyvenamąją vietą, kontaktinius duomenis (adresas, telefono numeris, elektroninio pašto adresas) dėl SŽNS įstatymo 13 straipsnio 1 dalyje nurodytos kompensacijos sumokėjimo, išskyrus SŽNS įstatymo 13 straipsnio 5 dalyje, 141 straipsnio 3 ar 5 dalyje nurodytus atvejus, kai kompensacijos nemokamos.

1 PRIEDAS

1 lentelė. Kėdainių rajono savivaldybės teritorijoje esančių magistralinių dujotiekių ir Susijusios infrastruktūros apsaugos zonų plano suvestiniai duomenys

Eil. Nr.	Žemės sklypo kadastrinis numeris	Žemės sklypo unikalus numeris	Žemės sklypo adresas	Žemės sklypo suformavimo metai	Žemės sklypo paskirtis	Žemės sklypo naudojimo būdas	Žemės sklypo matavimų tipas	Esamos apsaugos zonos pavadinimas	Esamos apsaugos zonos plotas, ha	Planu nustatomos apsaugos zonos pavadinimas	Planu nustatomos apsaugos zonos plotas, ha	Įregistruotų ir Planu nustatomų apsaugos zonų bendras plotas, ha
1.	5393/0002:0172	4400-0181-0186	Kėdainių r. sav., Joscvainių sen., Galulaukiai	2004-01-06	Žemės ūkio	-	Preliminarūs matavimai	Magistralinių dujotiekių ir naftotiekių (produktotiekių) apsaugos zonos (III skyrius, penktasis skirsnis)	0,0202	Magistralinių dujotiekių ir naftotiekių (produktotiekių) apsaugos zonos (III skyrius, penktasis skirsnis)	0,0202	0,0202
2.	5393/0002:0150	5393-0002-0150	Kėdainių r. sav., Joscvainių sen., Galulaukiai	2002-12-13	Žemės ūkio	Kiti žemės ūkio paskirties žemės sklypai	Kadastriniai matavimai (LKS-94)	Magistralinių dujotiekių ir naftotiekių (produktotiekių) apsaugos zonos (III skyrius, penktasis skirsnis)	0,0819	Magistralinių dujotiekių ir naftotiekių (produktotiekių) apsaugos zonos (III skyrius, penktasis skirsnis)	0,0819	0,0819
3.	5393/0002:0165	4400-0156-2921	Kėdainių r. sav., Joscvainių sen., Galulaukiai	2003-12-06	Žemės ūkio	Kiti žemės ūkio paskirties žemės sklypai	Kadastriniai matavimai (LKS-94)	Magistralinių dujotiekių ir naftotiekių (produktotiekių) apsaugos zonos (III skyrius, penktasis skirsnis)	0,1444	Magistralinių dujotiekių ir naftotiekių (produktotiekių) apsaugos zonos (III skyrius, penktasis skirsnis)	0,1444	0,1444
4.	5393/0002:0130	5393-0002-0130	Kėdainių r. sav., Joscvainių sen., Galulaukiai	2002-12-12	Žemės ūkio	-	Preliminarūs matavimai	Magistralinių dujotiekių ir naftotiekių (produktotiekių) apsaugos zonos (III skyrius, penktasis skirsnis)	0,1605	Magistralinių dujotiekių ir naftotiekių (produktotiekių) apsaugos zonos (III skyrius, penktasis skirsnis)	0,1635	0,1635
5.	5393/0002:0162	4400-0138-0150	Kėdainių r. sav., Joscvainių sen., Galulaukiai	2003-11-17	Žemės ūkio	-	Preliminarūs matavimai	Magistralinių dujotiekių ir naftotiekių (produktotiekių) apsaugos zonos (III skyrius, penktasis skirsnis)	0,1930	Magistralinių dujotiekių ir naftotiekių (produktotiekių) apsaugos zonos (III skyrius, penktasis skirsnis)	0,1976	0,1976
6.	5393/0002:0570	4400-0582-3524	Kėdainių r. sav., Joscvainių sen., Galulaukiai	2005-05-02	Žemės ūkio	-	Preliminarūs matavimai	Magistralinių dujotiekių ir naftotiekių (produktotiekių) apsaugos zonos (III skyrius, penktasis skirsnis)	0,2366	Magistralinių dujotiekių ir naftotiekių (produktotiekių) apsaugos zonos (III skyrius, penktasis skirsnis)	0,2366	0,2366
7.	5393/0002:0180	4400-0335-3816	Kėdainių r. sav., Joscvainių sen., Galulaukiai	2004-06-23	Žemės ūkio	Kiti žemės ūkio paskirties žemės sklypai	Kadastriniai matavimai (LKS-94)	Magistralinių dujotiekių ir naftotiekių (produktotiekių) apsaugos zonos (III skyrius, penktasis skirsnis)	0,2965	Magistralinių dujotiekių ir naftotiekių (produktotiekių) apsaugos zonos (III skyrius, penktasis skirsnis)	0,2966	0,2966
8.	5393/0002:0003	5393-0002-0003	Kėdainių r. sav., Joscvainių sen., Galulaukiai	1994-04-06	Žemės ūkio	-	Preliminarūs matavimai	Magistralinių dujotiekių ir naftotiekių (produktotiekių) apsaugos zonos (III skyrius, penktasis skirsnis)	0,4704	Magistralinių dujotiekių ir naftotiekių (produktotiekių) apsaugos zonos (III skyrius, penktasis skirsnis)	0,4563	0,4563
9.	5393/0002:0174	4400-0246-2964	Kėdainių r. sav., Joscvainių sen., Galulaukiai	2004-03-18	Žemės ūkio	-	Preliminarūs matavimai	Magistralinių dujotiekių ir naftotiekių (produktotiekių) apsaugos zonos (III skyrius, penktasis skirsnis)	0,4733	Magistralinių dujotiekių ir naftotiekių (produktotiekių) apsaugos zonos (III skyrius, penktasis skirsnis)	0,4733	0,4733
10.	5393/0002:0072	5393-0002-0072	Kėdainių r. sav., Joscvainių sen., Galulaukiai	1998-05-08	Žemės ūkio	-	Preliminarūs matavimai	Magistralinių dujotiekių ir naftotiekių (produktotiekių) apsaugos zonos (III skyrius, penktasis skirsnis)	0,5034	Magistralinių dujotiekių ir naftotiekių (produktotiekių) apsaugos zonos (III skyrius, penktasis skirsnis)	0,5028	0,5028
11.	5393/0002:0028	4400-5104-2009	Kėdainių r. sav., Joscvainių sen., Galulaukiai	2018-12-20	Žemės ūkio	Kiti žemės ūkio paskirties žemės sklypai	Kadastriniai matavimai (LKS-94)	Magistralinių dujotiekių ir naftotiekių (produktotiekių) apsaugos zonos (III skyrius, penktasis skirsnis)	0,6680	Magistralinių dujotiekių ir naftotiekių (produktotiekių) apsaugos zonos (III skyrius, penktasis skirsnis)	0,6682	0,6682
12.	5393/0002:0007	5393-0002-0007	Kėdainių r. sav., Joscvainių sen., Galulaukiai	1994-04-08	Žemės ūkio	-	Preliminarūs matavimai	Magistralinių dujotiekių ir naftotiekių (produktotiekių) apsaugos zonos (III skyrius, penktasis skirsnis)	0,7222	Magistralinių dujotiekių ir naftotiekių (produktotiekių) apsaugos zonos (III skyrius, penktasis skirsnis)	0,7364	0,7364
13.	5393/0002:0119	5393-0002-0119	Kėdainių r. sav., Joscvainių sen., Galulaukiai	1999-02-25	Žemės ūkio	Kiti žemės ūkio paskirties žemės sklypai	Kadastriniai matavimai (LKS-94)	Magistralinių dujotiekių ir naftotiekių (produktotiekių) apsaugos zonos (III skyrius, penktasis skirsnis)	0,9373	Magistralinių dujotiekių ir naftotiekių (produktotiekių) apsaugos zonos (III skyrius, penktasis skirsnis)	0,9357	0,9357
14.	5393/0002:0078	5393-0002-0078	Kėdainių r. sav., Joscvainių sen., Galulaukiai	2001-08-03	Žemės ūkio	Kiti žemės ūkio paskirties žemės sklypai	Kadastriniai matavimai (LKS-94)	Magistralinių dujotiekių ir naftotiekių (produktotiekių) apsaugos zonos (III skyrius, penktasis skirsnis)	1,1505	Magistralinių dujotiekių ir naftotiekių (produktotiekių) apsaugos zonos (III skyrius, penktasis skirsnis)	1,1506	1,1506
15.	5393/0002:0123	5393-0002-0123	Kėdainių r. sav., Joscvainių sen., Galulaukiai	2002-11-05	Žemės ūkio	-	Preliminarūs matavimai	Magistralinių dujotiekių ir naftotiekių (produktotiekių) apsaugos zonos (III skyrius, penktasis skirsnis)	1,3655	Magistralinių dujotiekių ir naftotiekių (produktotiekių) apsaugos zonos (III skyrius, penktasis skirsnis)	1,3671	1,3671
16.	5393/0002:0004	5393-0002-0004	Kėdainių r. sav., Joscvainių sen., Galulaukiai	1994-03-29	Žemės ūkio	-	Preliminarūs matavimai	Magistralinių dujotiekių ir naftotiekių (produktotiekių) apsaugos zonos (III skyrius, penktasis skirsnis)	1,7830	Magistralinių dujotiekių ir naftotiekių (produktotiekių) apsaugos zonos (III skyrius, penktasis skirsnis)	1,7871	1,7871

Eil. Nr.	Žemės sklypo kadastrinis numeris	Žemės sklypo unikalus numeris	Žemės sklypo adresas	Žemės sklypo suformavimo metai	Žemės sklypo paskirtis	Žemės sklypo naudojimo būdas	Žemės sklypo matavimų tipas	Esamos apsaugos zonos pavadinimas	Esamos apsaugos zonos plotas, ha	Planu nustatomos apsaugos zonos pavadinimas	Planu nustatomos apsaugos zonos plotas, ha	Įregistruotų ir Planu nustatomų apsaugos zonų bendras plotas, ha
17.	5393/0004:0110	5393-0004-0110	Kėdainių r. sav., Joscvainių sen., Graužiai	1999-03-15	Žemės ūkio	-	Preliminarūs matavimai	Magistralinių dujotiekių ir naftotiekių (produktotiekių) apsaugos zonos (III skyrius, penktasis skirsnis)	0,0000	Magistralinių dujotiekių ir naftotiekių (produktotiekių) apsaugos zonos (III skyrius, penktasis skirsnis)	0,9616	0,9616
18.	5393/0005:0003	5393-0005-0003	Kėdainių r. sav., Joscvainių sen., Graužiai	1995-07-10	Žemės ūkio	-	Preliminarūs matavimai	Magistralinių dujotiekių ir naftotiekių (produktotiekių) apsaugos zonos (III skyrius, penktasis skirsnis)	0,0000	Magistralinių dujotiekių ir naftotiekių (produktotiekių) apsaugos zonos (III skyrius, penktasis skirsnis)	0,7310	0,7310
19.	5393/0005:0110	5393-0005-0110	Kėdainių r. sav., Joscvainių sen., Graužiai	2002-12-09	Žemės ūkio	-	Preliminarūs matavimai	Magistralinių dujotiekių ir naftotiekių (produktotiekių) apsaugos zonos (III skyrius, penktasis skirsnis)	0,0001	Magistralinių dujotiekių ir naftotiekių (produktotiekių) apsaugos zonos (III skyrius, penktasis skirsnis)	0,0003	0,0003
20.	5393/0005:0262	4400-1986-2034	Kėdainių r. sav., Joscvainių sen., Graužiai	2009-10-21	Žemės ūkio	Kiti žemės ūkio paskirties žemės sklypai	Preliminarūs matavimai	Magistralinių dujotiekių ir naftotiekių (produktotiekių) apsaugos zonos (III skyrius, penktasis skirsnis)	0,0004	Magistralinių dujotiekių ir naftotiekių (produktotiekių) apsaugos zonos (III skyrius, penktasis skirsnis)	0,0005	0,0005
21.	5393/0005:0004	5393-0005-0004	Kėdainių r. sav., Joscvainių sen., Graužiai	1995-07-10	Žemės ūkio	-	Preliminarūs matavimai	Magistralinių dujotiekių ir naftotiekių (produktotiekių) apsaugos zonos (III skyrius, penktasis skirsnis)	0,0078	Magistralinių dujotiekių ir naftotiekių (produktotiekių) apsaugos zonos (III skyrius, penktasis skirsnis)	0,0094	0,0094
22.	5393/0005:0043	5393-0005-0043	Kėdainių r. sav., Joscvainių sen., Graužiai	2002-09-20	Žemės ūkio	-	Preliminarūs matavimai	Magistralinių dujotiekių ir naftotiekių (produktotiekių) apsaugos zonos (III skyrius, penktasis skirsnis)	0,0170	Magistralinių dujotiekių ir naftotiekių (produktotiekių) apsaugos zonos (III skyrius, penktasis skirsnis)	0,0183	0,0183
23.	5393/0005:0114	5393-0005-0114	Kėdainių r. sav., Joscvainių sen., Graužiai	2002-05-13	Žemės ūkio	-	Preliminarūs matavimai	Magistralinių dujotiekių ir naftotiekių (produktotiekių) apsaugos zonos (III skyrius, penktasis skirsnis)	0,0647	Magistralinių dujotiekių ir naftotiekių (produktotiekių) apsaugos zonos (III skyrius, penktasis skirsnis)	0,0662	0,0662
24.	5393/0005:0115	5393-0005-0115	Kėdainių r. sav., Joscvainių sen., Graužiai	2000-10-26	Žemės ūkio	-	Preliminarūs matavimai	Magistralinių dujotiekių ir naftotiekių (produktotiekių) apsaugos zonos (III skyrius, penktasis skirsnis)	0,0814	Magistralinių dujotiekių ir naftotiekių (produktotiekių) apsaugos zonos (III skyrius, penktasis skirsnis)	0,0826	0,0826
25.	5393/0004:0008	5393-0004-0008	Kėdainių r. sav., Joscvainių sen., Graužiai	2000-04-19	Žemės ūkio	Kiti žemės ūkio paskirties žemės sklypai	Kadastriniai matavimai (LKS-94)	Magistralinių dujotiekių ir naftotiekių (produktotiekių) apsaugos zonos (III skyrius, penktasis skirsnis)	0,1928	Magistralinių dujotiekių ir naftotiekių (produktotiekių) apsaugos zonos (III skyrius, penktasis skirsnis)	0,1804	0,1804
26.	5393/0005:0118	5393-0005-0118	Kėdainių r. sav., Joscvainių sen., Graužiai	2000-07-11	Žemės ūkio	-	Preliminarūs matavimai	Magistralinių dujotiekių ir naftotiekių (produktotiekių) apsaugos zonos (III skyrius, penktasis skirsnis)	0,2237	Magistralinių dujotiekių ir naftotiekių (produktotiekių) apsaugos zonos (III skyrius, penktasis skirsnis)	0,2235	0,2235
27.	5393/0005:0117	5393-0005-0117	Kėdainių r. sav., Joscvainių sen., Graužiai	2000-07-11	Žemės ūkio	-	Preliminarūs matavimai	Magistralinių dujotiekių ir naftotiekių (produktotiekių) apsaugos zonos (III skyrius, penktasis skirsnis)	0,2632	Magistralinių dujotiekių ir naftotiekių (produktotiekių) apsaugos zonos (III skyrius, penktasis skirsnis)	0,2651	0,2651
28.	5393/0004:0114	5393-0004-0114	Kėdainių r. sav., Joscvainių sen., Graužiai	1998-12-18	Žemės ūkio	Kiti žemės ūkio paskirties žemės sklypai	Kadastriniai matavimai (LKS-94)	Magistralinių dujotiekių ir naftotiekių (produktotiekių) apsaugos zonos (III skyrius, penktasis skirsnis)	0,2652	Magistralinių dujotiekių ir naftotiekių (produktotiekių) apsaugos zonos (III skyrius, penktasis skirsnis)	0,5360	0,5360
29.	5393/0005:0023	5393-0005-0023	Kėdainių r. sav., Joscvainių sen., Graužiai	1999-04-19	Žemės ūkio	-	Preliminarūs matavimai	Magistralinių dujotiekių ir naftotiekių (produktotiekių) apsaugos zonos (III skyrius, penktasis skirsnis)	0,2810	Magistralinių dujotiekių ir naftotiekių (produktotiekių) apsaugos zonos (III skyrius, penktasis skirsnis)	0,2758	0,2758
30.	5393/0005:0095	5393-0005-0095	Kėdainių r. sav., Joscvainių sen., Graužiai	1998-07-29	Žemės ūkio	-	Preliminarūs matavimai	Magistralinių dujotiekių ir naftotiekių (produktotiekių) apsaugos zonos (III skyrius, penktasis skirsnis)	0,2831	Magistralinių dujotiekių ir naftotiekių (produktotiekių) apsaugos zonos (III skyrius, penktasis skirsnis)	0,6079	0,6079
31.	5393/0005:0094	5393-0005-0094	Kėdainių r. sav., Joscvainių sen., Graužiai	1997-01-16	Žemės ūkio	-	Preliminarūs matavimai	Magistralinių dujotiekių ir naftotiekių (produktotiekių) apsaugos zonos (III skyrius, penktasis skirsnis)	0,2831	Magistralinių dujotiekių ir naftotiekių (produktotiekių) apsaugos zonos (III skyrius, penktasis skirsnis)	0,2841	0,2841
32.	5393/0004:0020	5393-0004-0020	Kėdainių r. sav., Joscvainių sen., Graužiai	2000-04-28	Žemės ūkio	-	Preliminarūs matavimai	Magistralinių dujotiekių ir naftotiekių (produktotiekių) apsaugos zonos (III skyrius, penktasis skirsnis)	0,4387	Magistralinių dujotiekių ir naftotiekių (produktotiekių) apsaugos zonos (III skyrius, penktasis skirsnis)	0,4293	0,4293
33.	5393/0005:0260	4400-1986-1980	Kėdainių r. sav., Joscvainių sen., Graužiai	2009-10-21	Žemės ūkio	Kiti žemės ūkio paskirties žemės sklypai	Preliminarūs matavimai	Magistralinių dujotiekių ir naftotiekių (produktotiekių) apsaugos zonos (III skyrius, penktasis skirsnis)	0,4956	Magistralinių dujotiekių ir naftotiekių (produktotiekių) apsaugos zonos (III skyrius, penktasis skirsnis)	0,4947	0,4947

Eil. Nr.	Žemės sklypo kadastrinis numeris	Žemės sklypo unikalus numeris	Žemės sklypo adresas	Žemės sklypo suformavimo metai	Žemės sklypo paskirtis	Žemės sklypo naudojimo būdas	Žemės sklypo matavimų tipas	Esamos apsaugos zonos pavadinimas	Esamos apsaugos zonos plotas, ha	Planu nustatomos apsaugos zonos pavadinimas	Planu nustatomos apsaugos zonos plotas, ha	Įregistruotų ir Planu nustatomų apsaugos zonų bendras plotas, ha
34.	5393/0005:0010	5393-0005-0010	Kėdainių r. sav., Josvainių sen., Graužiai	1994-03-30	Žemės ūkio	Kiti žemės ūkio paskirties žemės sklypai	Preliminarūs matavimai	Magistralinių dujotiekių ir naftotiekių (produktotiekių) apsaugos zonos (III skyrius, penktasis skirsnis)	0,5028	Magistralinių dujotiekių ir naftotiekių (produktotiekių) apsaugos zonos (III skyrius, penktasis skirsnis)	0,5007	0,5007
35.	5393/0005:0275	4400-2238-1840	Kėdainių r. sav., Josvainių sen., Graužiai	2011-11-02	Žemės ūkio	Kiti žemės ūkio paskirties žemės sklypai	Kadastriniai matavimai (LKS-94)	Magistralinių dujotiekių ir naftotiekių (produktotiekių) apsaugos zonos (III skyrius, penktasis skirsnis)	0,5322	Magistralinių dujotiekių ir naftotiekių (produktotiekių) apsaugos zonos (III skyrius, penktasis skirsnis)	0,5330	0,5330
36.	5393/0005:0093	5393-0005-0093	Kėdainių r. sav., Josvainių sen., Graužiai	1998-07-29	Žemės ūkio	-	Preliminarūs matavimai	Magistralinių dujotiekių ir naftotiekių (produktotiekių) apsaugos zonos (III skyrius, penktasis skirsnis)	0,7002	Magistralinių dujotiekių ir naftotiekių (produktotiekių) apsaugos zonos (III skyrius, penktasis skirsnis)	0,6985	0,6985
37.	5393/0005:0066	5393-0005-0066	Kėdainių r. sav., Josvainių sen., Graužiai	2000-08-09	Žemės ūkio	-	Preliminarūs matavimai	Magistralinių dujotiekių ir naftotiekių (produktotiekių) apsaugos zonos (III skyrius, penktasis skirsnis)	0,7082	Magistralinių dujotiekių ir naftotiekių (produktotiekių) apsaugos zonos (III skyrius, penktasis skirsnis)	0,7084	0,7084
38.	5393/0004:0115	5393-0004-0115	Kėdainių r. sav., Josvainių sen., Graužiai	1998-12-18	Žemės ūkio	-	Preliminarūs matavimai	Magistralinių dujotiekių ir naftotiekių (produktotiekių) apsaugos zonos (III skyrius, penktasis skirsnis)	0,8377	Magistralinių dujotiekių ir naftotiekių (produktotiekių) apsaugos zonos (III skyrius, penktasis skirsnis)	0,8368	0,8368
39.	5393/0005:0247	4400-0883-9716	Kėdainių r. sav., Josvainių sen., Graužiai	2006-06-16	Žemės ūkio	Kiti žemės ūkio paskirties žemės sklypai	Preliminarūs matavimai	Magistralinių dujotiekių ir naftotiekių (produktotiekių) apsaugos zonos (III skyrius, penktasis skirsnis)	0,8620	Magistralinių dujotiekių ir naftotiekių (produktotiekių) apsaugos zonos (III skyrius, penktasis skirsnis)	0,8660	0,8660
40.	5393/0005:0124	5393-0005-0124	Kėdainių r. sav., Josvainių sen., Graužiai	1998-12-18	Žemės ūkio	-	Preliminarūs matavimai	Magistralinių dujotiekių ir naftotiekių (produktotiekių) apsaugos zonos (III skyrius, penktasis skirsnis)	1,1455	Magistralinių dujotiekių ir naftotiekių (produktotiekių) apsaugos zonos (III skyrius, penktasis skirsnis)	1,1520	1,1520
41.	5393/0005:0036	5393-0004-0025	Kėdainių r. sav., Josvainių sen., Graužiai	1999-11-22	Žemės ūkio	-	Preliminarūs matavimai	Magistralinių dujotiekių ir naftotiekių (produktotiekių) apsaugos zonos (III skyrius, penktasis skirsnis)	1,2828	Magistralinių dujotiekių ir naftotiekių (produktotiekių) apsaugos zonos (III skyrius, penktasis skirsnis)	1,2840	1,2840
42.	5393/0005:0096	5393-0005-0096	Kėdainių r. sav., Josvainių sen., Graužiai	1998-08-10	Žemės ūkio	-	Preliminarūs matavimai	Magistralinių dujotiekių ir naftotiekių (produktotiekių) apsaugos zonos (III skyrius, penktasis skirsnis)	1,3920	Magistralinių dujotiekių ir naftotiekių (produktotiekių) apsaugos zonos (III skyrius, penktasis skirsnis)	1,3898	1,3898
								-	-	Elektros tinklų apsaugos zonos (III skyrius ketvirtasis skirsnis)	0,0064	0,0064
43.	5393/0004:0023	5393-0004-0023	Kėdainių r. sav., Josvainių sen., Graužiai, Ilgoji g. 38	1994-10-24	Žemės ūkio	-	Preliminarūs matavimai	Magistralinių dujotiekių ir naftotiekių (produktotiekių) apsaugos zonos (III skyrius, penktasis skirsnis)	0,0000	Magistralinių dujotiekių ir naftotiekių (produktotiekių) apsaugos zonos (III skyrius, penktasis skirsnis)	1,0295	1,0295
44.	5393/0001:0117	5393-0001-0117	Kėdainių r. sav., Josvainių sen., Karūnava	2003-02-26	Žemės ūkio	-	Preliminarūs matavimai	Magistralinių dujotiekių ir naftotiekių (produktotiekių) apsaugos zonos (III skyrius, penktasis skirsnis)	0,0186	Magistralinių dujotiekių ir naftotiekių (produktotiekių) apsaugos zonos (III skyrius, penktasis skirsnis)	0,0183	0,0183
45.	5393/0001:0162	5393-0001-0162	Kėdainių r. sav., Josvainių sen., Karūnava	2000-08-09	Žemės ūkio	Kiti žemės ūkio paskirties žemės sklypai	Kadastriniai matavimai (LKS-94)	Magistralinių dujotiekių ir naftotiekių (produktotiekių) apsaugos zonos (III skyrius, penktasis skirsnis)	0,5668	Magistralinių dujotiekių ir naftotiekių (produktotiekių) apsaugos zonos (III skyrius, penktasis skirsnis)	0,5667	0,5668
46.	5393/0001:0027	5393-0001-0027	Kėdainių r. sav., Josvainių sen., Karūnava	1995-07-04	Žemės ūkio	Kiti žemės ūkio paskirties žemės sklypai	Kadastriniai matavimai (LKS-94)	Magistralinių dujotiekių ir naftotiekių (produktotiekių) apsaugos zonos (III skyrius, penktasis skirsnis)	0,9103	Magistralinių dujotiekių ir naftotiekių (produktotiekių) apsaugos zonos (III skyrius, penktasis skirsnis)	0,8999	0,8999
47.	5393/0001:0055	5393-0001-0055	Kėdainių r. sav., Josvainių sen., Karūnava	1994-11-10	Žemės ūkio	Kiti žemės ūkio paskirties žemės sklypai	Preliminarūs matavimai	Magistralinių dujotiekių ir naftotiekių (produktotiekių) apsaugos zonos (III skyrius, penktasis skirsnis)	1,1640	Magistralinių dujotiekių ir naftotiekių (produktotiekių) apsaugos zonos (III skyrius, penktasis skirsnis)	2,1158	2,1158
48.	5393/0001:0019	5393-0001-0019	Kėdainių r. sav., Josvainių sen., Karūnava, Ilgoji g. 11	1994-03-29	Žemės ūkio	-	Preliminarūs matavimai	Magistralinių dujotiekių ir naftotiekių (produktotiekių) apsaugos zonos (III skyrius, penktasis skirsnis)	1,5602	Magistralinių dujotiekių ir naftotiekių (produktotiekių) apsaugos zonos (III skyrius, penktasis skirsnis)	1,5598	1,5598
49.	5393/0005:0126	5393-0005-0126	Kėdainių r. sav., Josvainių sen., Paliepiai	1999-03-15	Žemės ūkio	Kiti žemės ūkio paskirties žemės sklypai	Kadastriniai matavimai (LKS-94)	Magistralinių dujotiekių ir naftotiekių (produktotiekių) apsaugos zonos (III skyrius, penktasis skirsnis)	0,0358	Magistralinių dujotiekių ir naftotiekių (produktotiekių) apsaugos zonos (III skyrius, penktasis skirsnis)	0,0343	0,0343

Eil. Nr.	Žemės sklypo kadastrinis numeris	Žemės sklypo unikalus numeris	Žemės sklypo adresas	Žemės sklypo suformavimo metai	Žemės sklypo paskirtis	Žemės sklypo naudojimo būdas	Žemės sklypo matavimų tipas	Esamos apsaugos zonos pavadinimas	Esamos apsaugos zonos plotas, ha	Planu nustatomos apsaugos zonos pavadinimas	Planu nustatomos apsaugos zonos plotas, ha	Įregistruotų ir Planu nustatomų apsaugos zonų bendras plotas, ha
50.	5393/0002:0120	5393-0002-0120	Kėdainių r. sav., Josvainių sen., Plaktiniai	2002-01-31	Žemės ūkio	-	Preliminarūs matavimai	Magistralinių dujotiekių ir naftotiekių (produktotiekių) apsaugos zonos (III skyrius, penktasis skirsnis)	0,0948	Magistralinių dujotiekių ir naftotiekių (produktotiekių) apsaugos zonos (III skyrius, penktasis skirsnis)	0,0884	0,0884
51.	5393/0002:0183	4400-0335-4434	Kėdainių r. sav., Josvainių sen., Plaktiniai	2004-06-23	Žemės ūkio	Kiti žemės ūkio paskirties žemės sklypai	Kadastriniai matavimai (LKS-94)	Magistralinių dujotiekių ir naftotiekių (produktotiekių) apsaugos zonos (III skyrius, penktasis skirsnis)	0,1669	Magistralinių dujotiekių ir naftotiekių (produktotiekių) apsaugos zonos (III skyrius, penktasis skirsnis)	0,1673	0,1673
52.	5393/0002:0608	4400-1739-5238	Kėdainių r. sav., Josvainių sen., Plaktiniai	2008-10-30	Žemės ūkio	Kiti žemės ūkio paskirties žemės sklypai	Preliminarūs matavimai	Magistralinių dujotiekių ir naftotiekių (produktotiekių) apsaugos zonos (III skyrius, penktasis skirsnis)	0,2185	Magistralinių dujotiekių ir naftotiekių (produktotiekių) apsaugos zonos (III skyrius, penktasis skirsnis)	0,2150	0,2150
53.	5323/0011:0484	4400-2210-0827	Kėdainių r. sav., Josvainių sen., Šingaliai	2011-09-02	Žemės ūkio	Kiti žemės ūkio paskirties žemės sklypai	Kadastriniai matavimai (LKS-94)	-	-	Magistralinių dujotiekių ir naftotiekių (produktotiekių) apsaugos zonos (III skyrius, penktasis skirsnis)	0,0000	0,0000
54.	5393/0001:0363	4400-0751-5704	Kėdainių r. sav., Josvainių sen., Šingaliai	2005-12-14	Žemės ūkio	Kiti žemės ūkio paskirties žemės sklypai	Preliminarūs matavimai	-	-	Magistralinių dujotiekių ir naftotiekių (produktotiekių) apsaugos zonos (III skyrius, penktasis skirsnis)	0,0001	0,0001
55.	5393/0001:0167	5393-0001-0167	Kėdainių r. sav., Josvainių sen., Šingaliai	2003-03-16	Žemės ūkio	-	Preliminarūs matavimai	Magistralinių dujotiekių ir naftotiekių (produktotiekių) apsaugos zonos (III skyrius, penktasis skirsnis)	0,0121	Magistralinių dujotiekių ir naftotiekių (produktotiekių) apsaugos zonos (III skyrius, penktasis skirsnis)	0,0118	0,0118
56.	5393/0001:0395	4400-1842-5231	Kėdainių r. sav., Josvainių sen., Šingaliai	2009-04-08	Žemės ūkio	Kiti žemės ūkio paskirties žemės sklypai	Preliminarūs matavimai	Magistralinių dujotiekių ir naftotiekių (produktotiekių) apsaugos zonos (III skyrius, penktasis skirsnis)	0,0130	Magistralinių dujotiekių ir naftotiekių (produktotiekių) apsaugos zonos (III skyrius, penktasis skirsnis)	0,0135	0,0135
57.	5393/0001:0251	4400-0231-5557	Kėdainių r. sav., Josvainių sen., Šingaliai	2004-03-03	Žemės ūkio	-	Preliminarūs matavimai	Magistralinių dujotiekių ir naftotiekių (produktotiekių) apsaugos zonos (III skyrius, penktasis skirsnis)	0,0300	Magistralinių dujotiekių ir naftotiekių (produktotiekių) apsaugos zonos (III skyrius, penktasis skirsnis)	0,0300	0,0300
58.	5393/0001:0386	4400-0960-6093	Kėdainių r. sav., Josvainių sen., Šingaliai	2006-10-13	Žemės ūkio	Kiti žemės ūkio paskirties žemės sklypai	Preliminarūs matavimai	Magistralinių dujotiekių ir naftotiekių (produktotiekių) apsaugos zonos (III skyrius, penktasis skirsnis)	0,0425	Magistralinių dujotiekių ir naftotiekių (produktotiekių) apsaugos zonos (III skyrius, penktasis skirsnis)	0,0419	0,0419
59.	5323/0011:0364	4400-2007-2699	Kėdainių r. sav., Josvainių sen., Šingaliai	2009-12-17	Žemės ūkio	Kiti žemės ūkio paskirties žemės sklypai	Preliminarūs matavimai	Magistralinių dujotiekių ir naftotiekių (produktotiekių) apsaugos zonos (III skyrius, penktasis skirsnis)	0,2000	Magistralinių dujotiekių ir naftotiekių (produktotiekių) apsaugos zonos (III skyrius, penktasis skirsnis)	0,4120	0,4120
60.	5393/0001:0351	4400-0432-5597	Kėdainių r. sav., Josvainių sen., Šingaliai	2004-10-28	Žemės ūkio	-	Preliminarūs matavimai	Magistralinių dujotiekių ir naftotiekių (produktotiekių) apsaugos zonos (III skyrius, penktasis skirsnis)	0,3503	Magistralinių dujotiekių ir naftotiekių (produktotiekių) apsaugos zonos (III skyrius, penktasis skirsnis)	0,3452	0,3452
								-	-	Elektros tinklų apsaugos zonos (III skyrius ketvirtasis skirsnis)	0,0003	0,0003
61.	5323/0011:0251	5323-0011-0251	Kėdainių r. sav., Josvainių sen., Šingaliai	2003-01-20	Žemės ūkio	-	Preliminarūs matavimai	Magistralinių dujotiekių ir naftotiekių (produktotiekių) apsaugos zonos (III skyrius, penktasis skirsnis)	0,4137	Magistralinių dujotiekių ir naftotiekių (produktotiekių) apsaugos zonos (III skyrius, penktasis skirsnis)	0,4142	0,4142
62.	5393/0001:0242	5393-0001-0242	Kėdainių r. sav., Josvainių sen., Šingaliai	2002-07-24	Žemės ūkio	-	Preliminarūs matavimai	Magistralinių dujotiekių ir naftotiekių (produktotiekių) apsaugos zonos (III skyrius, penktasis skirsnis)	0,4245	Magistralinių dujotiekių ir naftotiekių (produktotiekių) apsaugos zonos (III skyrius, penktasis skirsnis)	0,4143	0,4143
63.	5393/0001:0169	5393-0001-0169	Kėdainių r. sav., Josvainių sen., Šingaliai	2000-09-22	Žemės ūkio	-	Preliminarūs matavimai	Magistralinių dujotiekių ir naftotiekių (produktotiekių) apsaugos zonos (III skyrius, penktasis skirsnis)	0,4560	Magistralinių dujotiekių ir naftotiekių (produktotiekių) apsaugos zonos (III skyrius, penktasis skirsnis)	0,4616	0,4616
64.	5323/0011:0360	4400-0114-0296	Kėdainių r. sav., Josvainių sen., Šingaliai	2003-10-17	Žemės ūkio	-	Preliminarūs matavimai	Magistralinių dujotiekių ir naftotiekių (produktotiekių) apsaugos zonos (III skyrius, penktasis skirsnis)	0,6276	Magistralinių dujotiekių ir naftotiekių (produktotiekių) apsaugos zonos (III skyrius, penktasis skirsnis)	0,6247	0,6247
65.	5393/0001:0408	4400-2197-0858	Kėdainių r. sav., Josvainių sen., Šingaliai	2011-07-26	Žemės ūkio	Kiti žemės ūkio paskirties žemės sklypai	Kadastriniai matavimai (LKS-94)	Magistralinių dujotiekių ir naftotiekių (produktotiekių) apsaugos zonos (III skyrius, penktasis skirsnis)	1,1945	Magistralinių dujotiekių ir naftotiekių (produktotiekių) apsaugos zonos (III skyrius, penktasis skirsnis)	1,1951	1,1951

Eil. Nr.	Žemės sklypo kadastrinis numeris	Žemės sklypo unikalus numeris	Žemės sklypo adresas	Žemės sklypo suformavimo metai	Žemės sklypo paskirtis	Žemės sklypo naudojimo būdas	Žemės sklypo matavimų tipas	Esamos apsaugos zonos pavadinimas	Esamos apsaugos zonos plotas, ha	Planu nustatomos apsaugos zonos pavadinimas	Planu nustatomos apsaugos zonos plotas, ha	Įregistruotų ir Planu nustatomų apsaugos zonų bendras plotas, ha
66.	5393/0001:0136	5393-0001-0136	Kėdainių r. sav., Josvainių sen., Šingaliai	2000-11-21	Žemės ūkio	-	Preliminarūs matavimai	Magistralinių dujotiekių ir naftotiekių (produktotiekių) apsaugos zonos (III skyrius, penktasis skirsnis)	1,2537	Magistralinių dujotiekių ir naftotiekių (produktotiekių) apsaugos zonos (III skyrius, penktasis skirsnis)	1,2514	1,2514
67.	5393/0001:0338	4400-0201-3098	Kėdainių r. sav., Josvainių sen., Šingaliai	2004-01-31	Žemės ūkio	-	Preliminarūs matavimai	Magistralinių dujotiekių ir naftotiekių (produktotiekių) apsaugos zonos (III skyrius, penktasis skirsnis)	1,3582	Magistralinių dujotiekių ir naftotiekių (produktotiekių) apsaugos zonos (III skyrius, penktasis skirsnis)	1,3564	1,3564
								Elektros tinklų apsaugos zonos (III skyrius ketvirtasis skirsnis)	0,9200	Elektros tinklų apsaugos zonos (III skyrius ketvirtasis skirsnis)	0,0003	0,9203
68.	5393/0001:0349	4400-0338-2689	Kėdainių r. sav., Josvainių sen., Šingaliai	2004-06-28	Žemės ūkio	-	Kadastriniai matavimai (LKS-94)	Magistralinių dujotiekių ir naftotiekių (produktotiekių) apsaugos zonos (III skyrius, penktasis skirsnis)	1,4246	Magistralinių dujotiekių ir naftotiekių (produktotiekių) apsaugos zonos (III skyrius, penktasis skirsnis)	1,4250	1,4250
69.	5393/0004:0057	5393-0004-0057	Kėdainių r. sav., Josvainių sen., Vainikai	2002-12-12	Žemės ūkio	-	Preliminarūs matavimai	Magistralinių dujotiekių ir naftotiekių (produktotiekių) apsaugos zonos (III skyrius, penktasis skirsnis)	0,0008	Magistralinių dujotiekių ir naftotiekių (produktotiekių) apsaugos zonos (III skyrius, penktasis skirsnis)	0,0009	0,0009
70.	5393/0004:0545	4400-0338-1737	Kėdainių r. sav., Josvainių sen., Vainikai	2004-06-28	Žemės ūkio	-	Preliminarūs matavimai	Magistralinių dujotiekių ir naftotiekių (produktotiekių) apsaugos zonos (III skyrius, penktasis skirsnis)	0,0017	Magistralinių dujotiekių ir naftotiekių (produktotiekių) apsaugos zonos (III skyrius, penktasis skirsnis)	0,0018	0,0018
71.	5393/0003:0364	4400-0619-9659	Kėdainių r. sav., Josvainių sen., Vainikai	2005-06-16	Žemės ūkio	Kiti žemės ūkio paskirties žemės sklypai	Preliminarūs matavimai	Magistralinių dujotiekių ir naftotiekių (produktotiekių) apsaugos zonos (III skyrius, penktasis skirsnis)	0,0394	Magistralinių dujotiekių ir naftotiekių (produktotiekių) apsaugos zonos (III skyrius, penktasis skirsnis)	0,0398	0,0398
72.	5393/0004:0113	5393-0004-0113	Kėdainių r. sav., Josvainių sen., Vainikai	2002-09-19	Žemės ūkio	-	Preliminarūs matavimai	Magistralinių dujotiekių ir naftotiekių (produktotiekių) apsaugos zonos (III skyrius, penktasis skirsnis)	0,0485	Magistralinių dujotiekių ir naftotiekių (produktotiekių) apsaugos zonos (III skyrius, penktasis skirsnis)	0,0536	0,0536
73.	5393/0003:0119	5393-0003-0119	Kėdainių r. sav., Josvainių sen., Vainikai	2002-12-12	Žemės ūkio	-	Preliminarūs matavimai	Magistralinių dujotiekių ir naftotiekių (produktotiekių) apsaugos zonos (III skyrius, penktasis skirsnis)	0,0580	Magistralinių dujotiekių ir naftotiekių (produktotiekių) apsaugos zonos (III skyrius, penktasis skirsnis)	0,0580	0,0580
74.	5393/0003:0345	4400-0432-6472	Kėdainių r. sav., Josvainių sen., Vainikai	2004-10-28	Žemės ūkio	Kiti žemės ūkio paskirties žemės sklypai	Preliminarūs matavimai	Magistralinių dujotiekių ir naftotiekių (produktotiekių) apsaugos zonos (III skyrius, penktasis skirsnis)	0,0595	Magistralinių dujotiekių ir naftotiekių (produktotiekių) apsaugos zonos (III skyrius, penktasis skirsnis)	0,0617	0,0617
75.	5393/7001:0002	4400-5344-2645	Kėdainių r. sav., Josvainių sen., Vainikai	2020-03-03	Kita (žemės)	Susisiekimo ir inžinerinių tinklų koridorių teritorijos	Kadastriniai matavimai (LKS-94)	Magistralinių dujotiekių ir naftotiekių (produktotiekių) apsaugos zonos (III skyrius, penktasis skirsnis)	0,0920	Magistralinių dujotiekių ir naftotiekių (produktotiekių) apsaugos zonos (III skyrius, penktasis skirsnis)	0,0917	0,0917
76.	5393/0003:0089	5393-0003-0089	Kėdainių r. sav., Josvainių sen., Vainikai	2002-10-14	Žemės ūkio	Kiti žemės ūkio paskirties žemės sklypai	Preliminarūs matavimai	Magistralinių dujotiekių ir naftotiekių (produktotiekių) apsaugos zonos (III skyrius, penktasis skirsnis)	0,1000	Magistralinių dujotiekių ir naftotiekių (produktotiekių) apsaugos zonos (III skyrius, penktasis skirsnis)	0,1001	0,1001
								-	-	Elektros tinklų apsaugos zonos (III skyrius ketvirtasis skirsnis)	0,0002	0,0002
77.	5393/0003:0049	5393-0003-0049	Kėdainių r. sav., Josvainių sen., Vainikai	2003-06-02	Žemės ūkio	-	Preliminarūs matavimai	Magistralinių dujotiekių ir naftotiekių (produktotiekių) apsaugos zonos (III skyrius, penktasis skirsnis)	0,1073	Magistralinių dujotiekių ir naftotiekių (produktotiekių) apsaugos zonos (III skyrius, penktasis skirsnis)	0,1074	0,1074
78.	5393/0003:0344	4400-0416-4118	Kėdainių r. sav., Josvainių sen., Vainikai	2004-10-08	Žemės ūkio	-	Preliminarūs matavimai	Magistralinių dujotiekių ir naftotiekių (produktotiekių) apsaugos zonos (III skyrius, penktasis skirsnis)	0,1084	Magistralinių dujotiekių ir naftotiekių (produktotiekių) apsaugos zonos (III skyrius, penktasis skirsnis)	0,1073	0,1073
79.	5393/0003:0363	4400-0619-9591	Kėdainių r. sav., Josvainių sen., Vainikai	2005-06-16	Žemės ūkio	Kiti žemės ūkio paskirties žemės sklypai	Preliminarūs matavimai	Magistralinių dujotiekių ir naftotiekių (produktotiekių) apsaugos zonos (III skyrius, penktasis skirsnis)	0,1154	Magistralinių dujotiekių ir naftotiekių (produktotiekių) apsaugos zonos (III skyrius, penktasis skirsnis)	0,1159	0,1159
80.	5393/0002:0562	4400-0469-4446	Kėdainių r. sav., Josvainių sen., Vainikai	2004-12-09	Žemės ūkio	-	Preliminarūs matavimai	Magistralinių dujotiekių ir naftotiekių (produktotiekių) apsaugos zonos (III skyrius, penktasis skirsnis)	0,1209	Magistralinių dujotiekių ir naftotiekių (produktotiekių) apsaugos zonos (III skyrius, penktasis skirsnis)	0,1184	0,1184

Eil. Nr.	Žemės sklypo kadastrinis numeris	Žemės sklypo unikalus numeris	Žemės sklypo adresas	Žemės sklypo suformavimo metai	Žemės sklypo paskirtis	Žemės sklypo naudojimo būdas	Žemės sklypo matavimų tipas	Esamos apsaugos zonos pavadinimas	Esamos apsaugos zonos plotas, ha	Planu nustatomos apsaugos zonos pavadinimas	Planu nustatomos apsaugos zonos plotas, ha	Įregistruotų ir Planu nustatomų apsaugos zonų bendras plotas, ha
81.	5393/0003:0302	4400-0046-3872	Kėdainių r. sav., Josvainių sen., Vainikai	2003-07-17	Žemės ūkio	-	Preliminarūs matavimai	Magistralinių dujotiekių ir naftotiekių (produktotiekių) apsaugos zonos (III skyrius, penktasis skirsnis)	0,1255	Magistralinių dujotiekių ir naftotiekių (produktotiekių) apsaugos zonos (III skyrius, penktasis skirsnis)	0,1255	0,1255
82.	5393/0003:0353	4400-0585-8893	Kėdainių r. sav., Josvainių sen., Vainikai	2005-05-04	Žemės ūkio	-	Preliminarūs matavimai	Magistralinių dujotiekių ir naftotiekių (produktotiekių) apsaugos zonos (III skyrius, penktasis skirsnis)	0,1260	Magistralinių dujotiekių ir naftotiekių (produktotiekių) apsaugos zonos (III skyrius, penktasis skirsnis)	0,1272	0,1272
83.	5393/0003:0352	4400-0585-8860	Kėdainių r. sav., Josvainių sen., Vainikai	2005-05-04	Žemės ūkio	-	Preliminarūs matavimai	Magistralinių dujotiekių ir naftotiekių (produktotiekių) apsaugos zonos (III skyrius, penktasis skirsnis)	0,1357	Magistralinių dujotiekių ir naftotiekių (produktotiekių) apsaugos zonos (III skyrius, penktasis skirsnis)	0,1358	0,1358
84.	5393/0002:0194	4400-0719-7337	Kėdainių r. sav., Josvainių sen., Vainikai	2005-11-07	Žemės ūkio	Kiti žemės ūkio paskirties žemės sklypai	Preliminarūs matavimai	Magistralinių dujotiekių ir naftotiekių (produktotiekių) apsaugos zonos (III skyrius, penktasis skirsnis)	0,1556	Magistralinių dujotiekių ir naftotiekių (produktotiekių) apsaugos zonos (III skyrius, penktasis skirsnis)	0,1555	0,1556
85.	5393/0002:0112	5393-0002-0112	Kėdainių r. sav., Josvainių sen., Vainikai	2002-06-21	Žemės ūkio	-	Preliminarūs matavimai	Magistralinių dujotiekių ir naftotiekių (produktotiekių) apsaugos zonos (III skyrius, penktasis skirsnis)	0,1576	Magistralinių dujotiekių ir naftotiekių (produktotiekių) apsaugos zonos (III skyrius, penktasis skirsnis)	0,1563	0,1563
86.	5393/0003:0314	4400-0156-2898	Kėdainių r. sav., Josvainių sen., Vainikai	2003-12-06	Žemės ūkio	-	Preliminarūs matavimai	Magistralinių dujotiekių ir naftotiekių (produktotiekių) apsaugos zonos (III skyrius, penktasis skirsnis)	0,1776	Magistralinių dujotiekių ir naftotiekių (produktotiekių) apsaugos zonos (III skyrius, penktasis skirsnis)	0,1774	0,1774
87.	5393/0002:0011	5393-0002-0011	Kėdainių r. sav., Josvainių sen., Vainikai	2002-11-18	Žemės ūkio	-	Preliminarūs matavimai	Magistralinių dujotiekių ir naftotiekių (produktotiekių) apsaugos zonos (III skyrius, penktasis skirsnis)	0,1944	Magistralinių dujotiekių ir naftotiekių (produktotiekių) apsaugos zonos (III skyrius, penktasis skirsnis)	0,1893	0,1893
88.	5393/0002:0099	5393-0002-0099	Kėdainių r. sav., Josvainių sen., Vainikai	2002-12-12	Žemės ūkio	-	Preliminarūs matavimai	Magistralinių dujotiekių ir naftotiekių (produktotiekių) apsaugos zonos (III skyrius, penktasis skirsnis)	0,2469	Magistralinių dujotiekių ir naftotiekių (produktotiekių) apsaugos zonos (III skyrius, penktasis skirsnis)	0,2414	0,2414
89.	5393/0002:0555	4400-0469-0039	Kėdainių r. sav., Josvainių sen., Vainikai	2004-12-08	Žemės ūkio	-	Preliminarūs matavimai	Magistralinių dujotiekių ir naftotiekių (produktotiekių) apsaugos zonos (III skyrius, penktasis skirsnis)	0,2555	Magistralinių dujotiekių ir naftotiekių (produktotiekių) apsaugos zonos (III skyrius, penktasis skirsnis)	0,2579	0,2579
90.	5393/0003:0065	5393-0003-0065	Kėdainių r. sav., Josvainių sen., Vainikai	2002-03-26	Žemės ūkio	Kiti žemės ūkio paskirties žemės sklypai	Preliminarūs matavimai	Magistralinių dujotiekių ir naftotiekių (produktotiekių) apsaugos zonos (III skyrius, penktasis skirsnis)	0,2589	Magistralinių dujotiekių ir naftotiekių (produktotiekių) apsaugos zonos (III skyrius, penktasis skirsnis)	0,2546	0,2546
91.	5393/0004:0007	5393-0004-0007	Kėdainių r. sav., Josvainių sen., Vainikai	2000-04-19	Žemės ūkio	Kiti žemės ūkio paskirties žemės sklypai	Preliminarūs matavimai	Magistralinių dujotiekių ir naftotiekių (produktotiekių) apsaugos zonos (III skyrius, penktasis skirsnis)	0,3666	Magistralinių dujotiekių ir naftotiekių (produktotiekių) apsaugos zonos (III skyrius, penktasis skirsnis)	0,3645	0,3645
92.	5393/0002:0156	4400-0046-5645	Kėdainių r. sav., Josvainių sen., Vainikai	2003-07-17	Žemės ūkio	-	Preliminarūs matavimai	Magistralinių dujotiekių ir naftotiekių (produktotiekių) apsaugos zonos (III skyrius, penktasis skirsnis)	0,4112	Magistralinių dujotiekių ir naftotiekių (produktotiekių) apsaugos zonos (III skyrius, penktasis skirsnis)	0,4129	0,4129
93.	5393/0002:0113	5393-0002-0113	Kėdainių r. sav., Josvainių sen., Vainikai	2002-06-21	Žemės ūkio	-	Preliminarūs matavimai	Magistralinių dujotiekių ir naftotiekių (produktotiekių) apsaugos zonos (III skyrius, penktasis skirsnis)	0,4478	Magistralinių dujotiekių ir naftotiekių (produktotiekių) apsaugos zonos (III skyrius, penktasis skirsnis)	0,4556	0,4556
94.	5393/0002:0056	5393-0002-0056	Kėdainių r. sav., Josvainių sen., Vainikai	2002-12-13	Žemės ūkio	-	Preliminarūs matavimai	Magistralinių dujotiekių ir naftotiekių (produktotiekių) apsaugos zonos (III skyrius, penktasis skirsnis)	0,5664	Magistralinių dujotiekių ir naftotiekių (produktotiekių) apsaugos zonos (III skyrius, penktasis skirsnis)	0,5655	0,5655
								-	-	Elektros tinklų apsaugos zonos (III skyrius ketvirtasis skirsnis)	0,0003	0,0003
95.	5393/0002:0101	5393-0002-0101	Kėdainių r. sav., Josvainių sen., Vainikai	2002-05-14	Žemės ūkio	Kiti žemės ūkio paskirties žemės sklypai	Kadastriniai matavimai (LKS-94)	Magistralinių dujotiekių ir naftotiekių (produktotiekių) apsaugos zonos (III skyrius, penktasis skirsnis)	1,0930	Magistralinių dujotiekių ir naftotiekių (produktotiekių) apsaugos zonos (III skyrius, penktasis skirsnis)	1,0998	1,0998
96.	5393/0004:0081	5393-0004-0081	Kėdainių r. sav., Josvainių sen., Vainikai	2000-04-28	Žemės ūkio	-	Preliminarūs matavimai	Magistralinių dujotiekių ir naftotiekių (produktotiekių) apsaugos zonos (III skyrius, penktasis skirsnis)	2,1690	Magistralinių dujotiekių ir naftotiekių (produktotiekių) apsaugos zonos (III skyrius, penktasis skirsnis)	2,1656	2,1656

Eil. Nr.	Žemės sklypo kadastrinis numeris	Žemės sklypo unikalus numeris	Žemės sklypo adresas	Žemės sklypo suformavimo metai	Žemės sklypo paskirtis	Žemės sklypo naudojimo būdas	Žemės sklypo matavimų tipas	Esamos apsaugos zonos pavadinimas	Esamos apsaugos zonos plotas, ha	Planu nustatoma apsaugos zonos pavadinimas	Planu nustatoma apsaugos zonos plotas, ha	Įregistruotų ir Planu nustatomų apsaugos zonų bendras plotas, ha
97.	5327/0018:0083	5327-0018-0083	Kėdainių r. sav., Kėdainių miesto sen., Keleriškiai	2002-06-14	Žemės ūkio	Kiti žemės ūkio paskirties žemės sklypai	Preliminarūs matavimai	Magistralinių dujotiekių ir naftotiekių (produktotiekių) apsaugos zonos (III skyrius, penktasis skirsnis)	0,0000	Magistralinių dujotiekių ir naftotiekių (produktotiekių) apsaugos zonos (III skyrius, penktasis skirsnis)	0,0486	0,0486
98.	5327/0018:0158	5327-0018-0158	Kėdainių r. sav., Kėdainių miesto sen., Keleriškiai	2002-09-20	Kita (žemės)	-	Kadastriniai matavimai (LKS-94)	Magistralinių dujotiekių ir naftotiekių (produktotiekių) apsaugos zonos (III skyrius, penktasis skirsnis)	0,0000	Magistralinių dujotiekių ir naftotiekių (produktotiekių) apsaugos zonos (III skyrius, penktasis skirsnis)	0,4466	0,4466
								Elektros tinklų apsaugos zonos (III skyrius, ketvirtasis skirsnis)	0,0000	Elektros tinklų apsaugos zonos (III skyrius, ketvirtasis skirsnis)	0,0771	0,0771
99.	5327/0018:0081	5327-0018-0081	Kėdainių r. sav., Kėdainių miesto sen., Keleriškiai	2002-06-14	Žemės ūkio	Kiti žemės ūkio paskirties žemės sklypai	Preliminarūs matavimai	Magistralinių dujotiekių ir naftotiekių (produktotiekių) apsaugos zonos (III skyrius, penktasis skirsnis)	0,0000	Magistralinių dujotiekių ir naftotiekių (produktotiekių) apsaugos zonos (III skyrius, penktasis skirsnis)	0,3571	0,3571
100.	5327/0018:0441	4400-0160-4466	Kėdainių r. sav., Kėdainių miesto sen., Keleriškiai	2003-12-10	Kita (žemės)	Komercinės paskirties objektų teritorijos	Kadastriniai matavimai (LKS-94)	Magistralinių dujotiekių ir naftotiekių (produktotiekių) apsaugos zonos (III skyrius, penktasis skirsnis)	0,0081	Magistralinių dujotiekių ir naftotiekių (produktotiekių) apsaugos zonos (III skyrius, penktasis skirsnis)	0,0081	0,0081
101.	5327/0018:0520	4400-0999-7600	Kėdainių r. sav., Kėdainių miesto sen., Keleriškiai	2006-12-07	Žemės ūkio	Kiti žemės ūkio paskirties žemės sklypai	Preliminarūs matavimai	Magistralinių dujotiekių ir naftotiekių (produktotiekių) apsaugos zonos (III skyrius, penktasis skirsnis)	0,0200	Magistralinių dujotiekių ir naftotiekių (produktotiekių) apsaugos zonos (III skyrius, penktasis skirsnis)	0,1776	0,1776
102.	5327/0018:0565	4400-1648-9775	Kėdainių r. sav., Kėdainių miesto sen., Keleriškiai	2008-08-27	Žemės ūkio	Kiti žemės ūkio paskirties žemės sklypai	Preliminarūs matavimai	Magistralinių dujotiekių ir naftotiekių (produktotiekių) apsaugos zonos (III skyrius, penktasis skirsnis)	0,0300	Magistralinių dujotiekių ir naftotiekių (produktotiekių) apsaugos zonos (III skyrius, penktasis skirsnis)	0,0097	0,0097
103.	5327/0018:0521	4400-0999-7633	Kėdainių r. sav., Kėdainių miesto sen., Keleriškiai	2006-12-07	Žemės ūkio	Kiti žemės ūkio paskirties žemės sklypai	Preliminarūs matavimai	Magistralinių dujotiekių ir naftotiekių (produktotiekių) apsaugos zonos (III skyrius, penktasis skirsnis)	0,0400	Magistralinių dujotiekių ir naftotiekių (produktotiekių) apsaugos zonos (III skyrius, penktasis skirsnis)	0,1085	0,1085
104.	5327/0018:0268	5327-0018-0268	Kėdainių r. sav., Kėdainių miesto sen., Keleriškiai	2002-12-21	Žemės ūkio	-	Preliminarūs matavimai	Magistralinių dujotiekių ir naftotiekių (produktotiekių) apsaugos zonos (III skyrius, penktasis skirsnis)	0,0853	Magistralinių dujotiekių ir naftotiekių (produktotiekių) apsaugos zonos (III skyrius, penktasis skirsnis)	0,1095	0,1095
								-	-	Elektros tinklų apsaugos zonos (III skyrius, ketvirtasis skirsnis)	0,0002	0,0002
105.	5327/0018:0471	4400-0416-2645	Kėdainių r. sav., Kėdainių miesto sen., Keleriškiai	2004-10-08	Žemės ūkio	-	Preliminarūs matavimai	Magistralinių dujotiekių ir naftotiekių (produktotiekių) apsaugos zonos (III skyrius, penktasis skirsnis)	0,1596	Magistralinių dujotiekių ir naftotiekių (produktotiekių) apsaugos zonos (III skyrius, penktasis skirsnis)	0,1598	0,1598
106.	5327/0018:0343	5327-0018-0343	Kėdainių r. sav., Kėdainių miesto sen., Keleriškiai	2002-12-23	Žemės ūkio	-	Preliminarūs matavimai	Magistralinių dujotiekių ir naftotiekių (produktotiekių) apsaugos zonos (III skyrius, penktasis skirsnis)	0,2400	Magistralinių dujotiekių ir naftotiekių (produktotiekių) apsaugos zonos (III skyrius, penktasis skirsnis)	0,2671	0,2671
								Elektros tinklų apsaugos zonos (III skyrius, ketvirtasis skirsnis)	0,0000	Elektros tinklų apsaugos zonos (III skyrius, ketvirtasis skirsnis)	0,0001	0,0001
107.	5327/0018:0199	5327-0018-0199	Kėdainių r. sav., Kėdainių miesto sen., Keleriškiai	2002-12-21	Žemės ūkio	-	Preliminarūs matavimai	Magistralinių dujotiekių ir naftotiekių (produktotiekių) apsaugos zonos (III skyrius, penktasis skirsnis)	0,3492	Magistralinių dujotiekių ir naftotiekių (produktotiekių) apsaugos zonos (III skyrius, penktasis skirsnis)	0,4915	0,4915
108.	5327/0018:0587	4400-2156-2014	Kėdainių r. sav., Kėdainių miesto sen., Keleriškiai	2011-04-04	Žemės ūkio	Kiti žemės ūkio paskirties žemės sklypai	Kadastriniai matavimai (LKS-94)	Magistralinių dujotiekių ir naftotiekių (produktotiekių) apsaugos zonos (III skyrius, penktasis skirsnis)	0,3890	Magistralinių dujotiekių ir naftotiekių (produktotiekių) apsaugos zonos (III skyrius, penktasis skirsnis)	0,3881	0,3881
109.	5327/0018:0548	4400-1159-8764	Kėdainių r. sav., Kėdainių miesto sen., Keleriškiai	2007-07-13	Žemės ūkio	Kiti žemės ūkio paskirties žemės sklypai	Preliminarūs matavimai	Magistralinių dujotiekių ir naftotiekių (produktotiekių) apsaugos zonos (III skyrius, penktasis skirsnis)	0,3993	Magistralinių dujotiekių ir naftotiekių (produktotiekių) apsaugos zonos (III skyrius, penktasis skirsnis)	0,4010	0,4010
110.	5327/0018:0266	5327-0018-0266	Kėdainių r. sav., Kėdainių miesto sen., Keleriškiai	2002-10-15	Žemės ūkio	-	Preliminarūs matavimai	Magistralinių dujotiekių ir naftotiekių (produktotiekių) apsaugos zonos (III skyrius, penktasis skirsnis)	0,4695	Magistralinių dujotiekių ir naftotiekių (produktotiekių) apsaugos zonos (III skyrius, penktasis skirsnis)	0,4613	0,4613

Eil. Nr.	Žemės sklypo kadastrinis numeris	Žemės sklypo unikalus numeris	Žemės sklypo adresas	Žemės sklypo suformavimo metai	Žemės sklypo paskirtis	Žemės sklypo naudojimo būdas	Žemės sklypo matavimų tipas	Esamos apsaugos zonos pavadinimas	Esamos apsaugos zonos plotas, ha	Planu nustatomos apsaugos zonos pavadinimas	Planu nustatomos apsaugos zonos plotas, ha	Įregistruotų ir Planu nustatomų apsaugos zonų bendras plotas, ha
111.	5393/0001:0156	5393-0001-0156	Kėdainių r. sav., Kėdainių miesto sen., Mantviloniai	2000-01-21	Žemės ūkio	-	Preliminarūs matavimai	Magistralinių dujotiekių ir naftotiekių (produktotiekių) apsaugos zonos (III skyrius, penktasis skirsnis)	0,9454	Magistralinių dujotiekių ir naftotiekių (produktotiekių) apsaugos zonos (III skyrius, penktasis skirsnis)	0,9296	0,9296
112.	5337/7001:0003	4400-2802-0957	Kėdainių r. sav., Kėdainių r. sav. teritorija, Kėdainių r. sav. teritorija	2013-11-07	Kita (žemės)	Susisiekimo ir inžinerinių tinklų koridorių teritorijos	Kadastriniai matavimai (LKS-94)	Magistralinių dujotiekių ir naftotiekių (produktotiekių) apsaugos zonos (III skyrius, penktasis skirsnis)	0,0973	Magistralinių dujotiekių ir naftotiekių (produktotiekių) apsaugos zonos (III skyrius, penktasis skirsnis)	0,0976	0,0976
113.	5393/7001:0001	4400-3887-9026	Kėdainių r. sav., Kėdainių r. sav. teritorija, Kėdainių r. sav. teritorija	2015-07-14	Kita (žemės)	Susisiekimo ir inžinerinių tinklų koridorių teritorijos	Kadastriniai matavimai (LKS-94)	Magistralinių dujotiekių ir naftotiekių (produktotiekių) apsaugos zonos (III skyrius, penktasis skirsnis)	0,0974	Magistralinių dujotiekių ir naftotiekių (produktotiekių) apsaugos zonos (III skyrius, penktasis skirsnis)	0,0974	0,0974
								Elektros tinklų apsaugos zonos (III skyrius ketvirtasis skirsnis)	1,1383	Elektros tinklų apsaugos zonos (III skyrius ketvirtasis skirsnis)	0,0001	1,1384
114.	5323/7001:0002	4400-1945-5880	Kėdainių r. sav., Kėdainių r. sav. teritorija, Kėdainių r. sav. teritorija	2009-07-08	Kita (žemės)	Susisiekimo ir inžinerinių tinklų koridorių teritorijos	Kadastriniai matavimai (LKS-94)	Magistralinių dujotiekių ir naftotiekių (produktotiekių) apsaugos zonos (III skyrius, penktasis skirsnis)	0,1365	Magistralinių dujotiekių ir naftotiekių (produktotiekių) apsaugos zonos (III skyrius, penktasis skirsnis)	0,1367	0,1367
115.	5337/0006:0008	5337-0006-0008	Kėdainių r. sav., Pelėdnagių sen., Kačergiai	1999-07-15	Žemės ūkio	-	Preliminarūs matavimai	Magistralinių dujotiekių ir naftotiekių (produktotiekių) apsaugos zonos (III skyrius, penktasis skirsnis)	0,0511	Magistralinių dujotiekių ir naftotiekių (produktotiekių) apsaugos zonos (III skyrius, penktasis skirsnis)	0,0456	0,0456
116.	5337/0006:0308	4400-0649-6497	Kėdainių r. sav., Pelėdnagių sen., Kačergiai	2005-08-02	Žemės ūkio	Kiti žemės ūkio paskirties žemės sklypai	Preliminarūs matavimai	Magistralinių dujotiekių ir naftotiekių (produktotiekių) apsaugos zonos (III skyrius, penktasis skirsnis)	0,0600	Magistralinių dujotiekių ir naftotiekių (produktotiekių) apsaugos zonos (III skyrius, penktasis skirsnis)	0,2043	0,2043
117.	5337/0006:0346	4400-1062-2314	Kėdainių r. sav., Pelėdnagių sen., Kačergiai	2007-03-20	Žemės ūkio	-	Preliminarūs matavimai	Magistralinių dujotiekių ir naftotiekių (produktotiekių) apsaugos zonos (III skyrius, penktasis skirsnis)	0,0700	Magistralinių dujotiekių ir naftotiekių (produktotiekių) apsaugos zonos (III skyrius, penktasis skirsnis)	0,4279	0,4279
118.	5337/0006:0097	5337-0006-0097	Kėdainių r. sav., Pelėdnagių sen., Kačergiai	2001-03-19	Žemės ūkio	-	Preliminarūs matavimai	Magistralinių dujotiekių ir naftotiekių (produktotiekių) apsaugos zonos (III skyrius, penktasis skirsnis)	0,0748	Magistralinių dujotiekių ir naftotiekių (produktotiekių) apsaugos zonos (III skyrius, penktasis skirsnis)	0,0525	0,0525
119.	5337/0006:0304	4400-0640-0548	Kėdainių r. sav., Pelėdnagių sen., Kačergiai	2005-07-18	Žemės ūkio	Kiti žemės ūkio paskirties žemės sklypai	Preliminarūs matavimai	Magistralinių dujotiekių ir naftotiekių (produktotiekių) apsaugos zonos (III skyrius, penktasis skirsnis)	0,2200	Magistralinių dujotiekių ir naftotiekių (produktotiekių) apsaugos zonos (III skyrius, penktasis skirsnis)	0,7287	0,7287
120.	5337/0006:0298	4400-0639-3500	Kėdainių r. sav., Pelėdnagių sen., Kačergiai	2005-07-18	Žemės ūkio	Kiti žemės ūkio paskirties žemės sklypai	Preliminarūs matavimai	Magistralinių dujotiekių ir naftotiekių (produktotiekių) apsaugos zonos (III skyrius, penktasis skirsnis)	0,2800	Magistralinių dujotiekių ir naftotiekių (produktotiekių) apsaugos zonos (III skyrius, penktasis skirsnis)	0,9777	0,9777
121.	5337/0006:0320	4400-0668-1629	Kėdainių r. sav., Pelėdnagių sen., Kačergiai	2005-08-30	Žemės ūkio	Kiti žemės ūkio paskirties žemės sklypai	Preliminarūs matavimai	Magistralinių dujotiekių ir naftotiekių (produktotiekių) apsaugos zonos (III skyrius, penktasis skirsnis)	0,3900	Magistralinių dujotiekių ir naftotiekių (produktotiekių) apsaugos zonos (III skyrius, penktasis skirsnis)	0,2629	0,2629
122.	5337/0006:0289	4400-0538-4650	Kėdainių r. sav., Pelėdnagių sen., Kačergiai	2005-03-04	Žemės ūkio	-	Preliminarūs matavimai	Magistralinių dujotiekių ir naftotiekių (produktotiekių) apsaugos zonos (III skyrius, penktasis skirsnis)	0,3923	Magistralinių dujotiekių ir naftotiekių (produktotiekių) apsaugos zonos (III skyrius, penktasis skirsnis)	0,4005	0,4005
123.	5337/0006:0315	4400-0651-0094	Kėdainių r. sav., Pelėdnagių sen., Kačergiai	2005-08-03	Žemės ūkio	Kiti žemės ūkio paskirties žemės sklypai	Preliminarūs matavimai	Magistralinių dujotiekių ir naftotiekių (produktotiekių) apsaugos zonos (III skyrius, penktasis skirsnis)	0,7800	Magistralinių dujotiekių ir naftotiekių (produktotiekių) apsaugos zonos (III skyrius, penktasis skirsnis)	0,5685	0,5685
124.	5337/0006:0306	4400-0640-0659	Kėdainių r. sav., Pelėdnagių sen., Kačergiai	2005-07-18	Žemės ūkio	Kiti žemės ūkio paskirties žemės sklypai	Preliminarūs matavimai	Magistralinių dujotiekių ir naftotiekių (produktotiekių) apsaugos zonos (III skyrius, penktasis skirsnis)	0,8400	Magistralinių dujotiekių ir naftotiekių (produktotiekių) apsaugos zonos (III skyrius, penktasis skirsnis)	0,5978	0,5978
125.	5337/0005:0002	5337-0005-0002	Kėdainių r. sav., Pelėdnagių sen., Kačergiai	1993-06-23	Žemės ūkio	-	Kadastriniai matavimai (LKS-94)	Magistralinių dujotiekių ir naftotiekių (produktotiekių) apsaugos zonos (III skyrius, penktasis skirsnis)	0,8442	Magistralinių dujotiekių ir naftotiekių (produktotiekių) apsaugos zonos (III skyrius, penktasis skirsnis)	0,8436	0,8436
126.	5337/0005:0001	5337-0005-0001	Kėdainių r. sav., Pelėdnagių sen., Kačergiai	1993-06-23	Žemės ūkio	-	Kadastriniai matavimai (LKS-94)	Magistralinių dujotiekių ir naftotiekių (produktotiekių) apsaugos zonos (III skyrius, penktasis skirsnis)	1,6806	Magistralinių dujotiekių ir naftotiekių (produktotiekių) apsaugos zonos (III skyrius, penktasis skirsnis)	1,6803	1,6803

Eil. Nr.	Žemės sklypo kadastrinis numeris	Žemės sklypo unikalus numeris	Žemės sklypo adresas	Žemės sklypo suformavimo metai	Žemės sklypo paskirtis	Žemės sklypo naudojimo būdas	Žemės sklypo matavimų tipas	Esamos apsaugos zonos pavadinimas	Esamos apsaugos zonos plotas, ha	Planu nustatomos apsaugos zonos pavadinimas	Planu nustatomos apsaugos zonos plotas, ha	Įregistruotų ir Planu nustatomų apsaugos zonų bendras plotas, ha
127.	5337/0006:0176	5337-0006-0176	Kėdainių r. sav., Pelėdnagių sen., Kačergiai	2001-09-25	Žemės ūkio	-	Preliminarūs matavimai	Magistralinių dujotiekių ir naftotiekių (produktotiekių) apsaugos zonos (III skyrius, penktasis skirsnis)	2,1706	Magistralinių dujotiekių ir naftotiekių (produktotiekių) apsaugos zonos (III skyrius, penktasis skirsnis)	2,1688	2,1688
128.	5337/0007:0005	4400-5110-9398	Kėdainių r. sav., Pelėdnagių sen., Kačergiai	2018-11-29	Miškų ūkio	Ūkinių miškų sklypai	Kadastriniai matavimai (LKS-94)	Magistralinių dujotiekių ir naftotiekių (produktotiekių) apsaugos zonos (III skyrius, penktasis skirsnis)	3,0310	Magistralinių dujotiekių ir naftotiekių (produktotiekių) apsaugos zonos (III skyrius, penktasis skirsnis)	2,6608	2,6608
129.	5337/0004:0332	4400-0356-7508	Kėdainių r. sav., Pelėdnagių sen., Labūnava	2004-07-20	Žemės ūkio	-	Preliminarūs matavimai	Magistralinių dujotiekių ir naftotiekių (produktotiekių) apsaugos zonos (III skyrius, penktasis skirsnis)	0,0051	Magistralinių dujotiekių ir naftotiekių (produktotiekių) apsaugos zonos (III skyrius, penktasis skirsnis)	0,0047	0,0047
130.	5337/0005:0353	4400-0908-5483	Kėdainių r. sav., Pelėdnagių sen., Labūnava	2006-07-21	Žemės ūkio	Kiti žemės ūkio paskirties žemės sklypai	Preliminarūs matavimai	Magistralinių dujotiekių ir naftotiekių (produktotiekių) apsaugos zonos (III skyrius, penktasis skirsnis)	0,0125	Magistralinių dujotiekių ir naftotiekių (produktotiekių) apsaugos zonos (III skyrius, penktasis skirsnis)	0,0126	0,0126
131.	5337/0005:0454	4400-1133-0828	Kėdainių r. sav., Pelėdnagių sen., Labūnava	2007-06-05	Žemės ūkio	Kiti žemės ūkio paskirties žemės sklypai	Preliminarūs matavimai	Magistralinių dujotiekių ir naftotiekių (produktotiekių) apsaugos zonos (III skyrius, penktasis skirsnis)	0,0200	Magistralinių dujotiekių ir naftotiekių (produktotiekių) apsaugos zonos (III skyrius, penktasis skirsnis)	0,6141	0,6141
132.	5337/0004:0330	4400-0345-6828	Kėdainių r. sav., Pelėdnagių sen., Labūnava	2004-07-07	Žemės ūkio	-	Preliminarūs matavimai	Magistralinių dujotiekių ir naftotiekių (produktotiekių) apsaugos zonos (III skyrius, penktasis skirsnis)	0,0223	Magistralinių dujotiekių ir naftotiekių (produktotiekių) apsaugos zonos (III skyrius, penktasis skirsnis)	0,0222	0,0223
133.	5337/0004:0115	5337-0004-0115	Kėdainių r. sav., Pelėdnagių sen., Labūnava	2003-04-25	Žemės ūkio	-	Preliminarūs matavimai	Magistralinių dujotiekių ir naftotiekių (produktotiekių) apsaugos zonos (III skyrius, penktasis skirsnis)	0,0240	Magistralinių dujotiekių ir naftotiekių (produktotiekių) apsaugos zonos (III skyrius, penktasis skirsnis)	0,0257	0,0257
								-	-	Elektros tinklų apsaugos zonos (III skyrius ketvirtasis skirsnis)	0,1016	0,1016
134.	5337/0005:0452	4400-1050-3194	Kėdainių r. sav., Pelėdnagių sen., Labūnava	2007-02-28	Žemės ūkio	Kiti žemės ūkio paskirties žemės sklypai	Preliminarūs matavimai	Magistralinių dujotiekių ir naftotiekių (produktotiekių) apsaugos zonos (III skyrius, penktasis skirsnis)	0,0387	Magistralinių dujotiekių ir naftotiekių (produktotiekių) apsaugos zonos (III skyrius, penktasis skirsnis)	0,0377	0,0377
135.	5337/0004:0328	4400-0339-6463	Kėdainių r. sav., Pelėdnagių sen., Labūnava	2004-06-29	Žemės ūkio	-	Preliminarūs matavimai	Magistralinių dujotiekių ir naftotiekių (produktotiekių) apsaugos zonos (III skyrius, penktasis skirsnis)	0,0645	Magistralinių dujotiekių ir naftotiekių (produktotiekių) apsaugos zonos (III skyrius, penktasis skirsnis)	0,0647	0,0647
136.	5337/0004:0323	4400-0338-4661	Kėdainių r. sav., Pelėdnagių sen., Labūnava	2004-06-28	Žemės ūkio	-	Preliminarūs matavimai	Magistralinių dujotiekių ir naftotiekių (produktotiekių) apsaugos zonos (III skyrius, penktasis skirsnis)	0,0726	Magistralinių dujotiekių ir naftotiekių (produktotiekių) apsaugos zonos (III skyrius, penktasis skirsnis)	0,0730	0,0730
137.	5337/0004:0126	5337-0004-0126	Kėdainių r. sav., Pelėdnagių sen., Labūnava	2003-05-13	Žemės ūkio	-	Preliminarūs matavimai	Magistralinių dujotiekių ir naftotiekių (produktotiekių) apsaugos zonos (III skyrius, penktasis skirsnis)	0,1239	Magistralinių dujotiekių ir naftotiekių (produktotiekių) apsaugos zonos (III skyrius, penktasis skirsnis)	0,1246	0,1246
138.	5337/0004:0017	4400-2647-8742	Kėdainių r. sav., Pelėdnagių sen., Labūnava	2013-04-26	Žemės ūkio	Kiti žemės ūkio paskirties žemės sklypai	Kadastriniai matavimai (LKS-94)	Magistralinių dujotiekių ir naftotiekių (produktotiekių) apsaugos zonos (III skyrius, penktasis skirsnis)	0,1589	Magistralinių dujotiekių ir naftotiekių (produktotiekių) apsaugos zonos (III skyrius, penktasis skirsnis)	0,1604	0,1604
139.	5337/0004:0333	4400-0356-7562	Kėdainių r. sav., Pelėdnagių sen., Labūnava	2004-07-20	Žemės ūkio	-	Preliminarūs matavimai	Magistralinių dujotiekių ir naftotiekių (produktotiekių) apsaugos zonos (III skyrius, penktasis skirsnis)	0,1630	Magistralinių dujotiekių ir naftotiekių (produktotiekių) apsaugos zonos (III skyrius, penktasis skirsnis)	0,1679	0,1679
140.	5337/0005:0200	5337-0005-0200	Kėdainių r. sav., Pelėdnagių sen., Labūnava	2003-04-22	Žemės ūkio	-	Preliminarūs matavimai	Magistralinių dujotiekių ir naftotiekių (produktotiekių) apsaugos zonos (III skyrius, penktasis skirsnis)	0,1701	Magistralinių dujotiekių ir naftotiekių (produktotiekių) apsaugos zonos (III skyrius, penktasis skirsnis)	0,1712	0,1712
141.	5337/0004:0038	4400-5654-0862	Kėdainių r. sav., Pelėdnagių sen., Labūnava	2021-08-12	Žemės ūkio	Kiti žemės ūkio paskirties žemės sklypai	Kadastriniai matavimai (LKS-94)	Magistralinių dujotiekių ir naftotiekių (produktotiekių) apsaugos zonos (III skyrius, penktasis skirsnis)	0,2899	Magistralinių dujotiekių ir naftotiekių (produktotiekių) apsaugos zonos (III skyrius, penktasis skirsnis)	0,2898	0,2899
								Elektros tinklų apsaugos zonos (III skyrius ketvirtasis skirsnis)	0,1617	Elektros tinklų apsaugos zonos (III skyrius ketvirtasis skirsnis)	0,0261	0,1878
142.	5337/0004:0036	4400-5653-4744	Kėdainių r. sav., Pelėdnagių sen., Labūnava	2021-07-22	Žemės ūkio	Kiti žemės ūkio paskirties žemės sklypai	Kadastriniai matavimai (LKS-94)	Magistralinių dujotiekių ir naftotiekių (produktotiekių) apsaugos zonos (III skyrius, penktasis skirsnis)	0,3080	Magistralinių dujotiekių ir naftotiekių (produktotiekių) apsaugos zonos (III skyrius, penktasis skirsnis)	0,3101	0,3101

Eil. Nr.	Žemės sklypo kadastrinis numeris	Žemės sklypo unikalus numeris	Žemės sklypo adresas	Žemės sklypo suformavimo metai	Žemės sklypo paskirtis	Žemės sklypo naudojimo būdas	Žemės sklypo matavimų tipas	Esamos apsaugos zonos pavadinimas	Esamos apsaugos zonos plotas, ha	Planu nustatomos apsaugos zonos pavadinimas	Planu nustatomos apsaugos zonos plotas, ha	Įregistruotų ir Planu nustatomų apsaugos zonų bendras plotas, ha
143.	5337/0004:0123	5337-0004-0123	Kėdainių r. sav., Pelėdnagių sen., Labūnava	2003-05-13	Žemės ūkio	-	Preliminarūs matavimai	Magistralinių dujotiekių ir naftotiekių (produktotiekių) apsaugos zonos (III skyrius, penktasis skirsnis)	0,3695	Magistralinių dujotiekių ir naftotiekių (produktotiekių) apsaugos zonos (III skyrius, penktasis skirsnis)	0,3698	0,3698
								-	-	Elektros tinklų apsaugos zonos (III skyrius ketvirtasis skirsnis)	0,0003	0,0003
144.	5337/0004:0329	4400-0345-5110	Kėdainių r. sav., Pelėdnagių sen., Labūnava	2004-07-07	Žemės ūkio	Kiti žemės ūkio paskirties žemės sklypai	Kadastriniai matavimai (LKS-94)	Magistralinių dujotiekių ir naftotiekių (produktotiekių) apsaugos zonos (III skyrius, penktasis skirsnis)	0,3775	Magistralinių dujotiekių ir naftotiekių (produktotiekių) apsaugos zonos (III skyrius, penktasis skirsnis)	0,3776	0,3776
								Elektros tinklų apsaugos zonos (III skyrius ketvirtasis skirsnis)	0,4043	Elektros tinklų apsaugos zonos (III skyrius ketvirtasis skirsnis)	0,0035	0,4078
145.	5337/0004:0108	5337-0004-0108	Kėdainių r. sav., Pelėdnagių sen., Labūnava	2003-05-13	Žemės ūkio	-	Preliminarūs matavimai	Magistralinių dujotiekių ir naftotiekių (produktotiekių) apsaugos zonos (III skyrius, penktasis skirsnis)	0,3965	Magistralinių dujotiekių ir naftotiekių (produktotiekių) apsaugos zonos (III skyrius, penktasis skirsnis)	0,3960	0,3960
146.	5337/0004:0075	5337-0004-0075	Kėdainių r. sav., Pelėdnagių sen., Labūnava	2003-05-13	Žemės ūkio	-	Preliminarūs matavimai	Magistralinių dujotiekių ir naftotiekių (produktotiekių) apsaugos zonos (III skyrius, penktasis skirsnis)	0,4012	Magistralinių dujotiekių ir naftotiekių (produktotiekių) apsaugos zonos (III skyrius, penktasis skirsnis)	0,4013	0,4013
147.	5337/0004:0067	5337-0004-0067	Kėdainių r. sav., Pelėdnagių sen., Labūnava	2003-06-30	Žemės ūkio	-	Preliminarūs matavimai	Magistralinių dujotiekių ir naftotiekių (produktotiekių) apsaugos zonos (III skyrius, penktasis skirsnis)	0,4051	Magistralinių dujotiekių ir naftotiekių (produktotiekių) apsaugos zonos (III skyrius, penktasis skirsnis)	0,4049	0,4049
148.	5337/0004:0125	5337-0004-0125	Kėdainių r. sav., Pelėdnagių sen., Labūnava	2003-05-13	Žemės ūkio	-	Preliminarūs matavimai	Magistralinių dujotiekių ir naftotiekių (produktotiekių) apsaugos zonos (III skyrius, penktasis skirsnis)	0,4195	Magistralinių dujotiekių ir naftotiekių (produktotiekių) apsaugos zonos (III skyrius, penktasis skirsnis)	0,4200	0,4200
149.	5337/0004:0129	4400-0114-2447	Kėdainių r. sav., Pelėdnagių sen., Labūnava	2003-10-19	Žemės ūkio	-	Preliminarūs matavimai	Magistralinių dujotiekių ir naftotiekių (produktotiekių) apsaugos zonos (III skyrius, penktasis skirsnis)	0,4360	Magistralinių dujotiekių ir naftotiekių (produktotiekių) apsaugos zonos (III skyrius, penktasis skirsnis)	0,4365	0,4365
150.	5337/0004:0025	5337-0004-0025	Kėdainių r. sav., Pelėdnagių sen., Labūnava	2003-05-10	Žemės ūkio	-	Preliminarūs matavimai	Magistralinių dujotiekių ir naftotiekių (produktotiekių) apsaugos zonos (III skyrius, penktasis skirsnis)	0,4596	Magistralinių dujotiekių ir naftotiekių (produktotiekių) apsaugos zonos (III skyrius, penktasis skirsnis)	0,4597	0,4597
151.	5337/0005:0370	4400-0916-3680	Kėdainių r. sav., Pelėdnagių sen., Labūnava	2006-08-02	Žemės ūkio	Kiti žemės ūkio paskirties žemės sklypai	Preliminarūs matavimai	Magistralinių dujotiekių ir naftotiekių (produktotiekių) apsaugos zonos (III skyrius, penktasis skirsnis)	0,7046	Magistralinių dujotiekių ir naftotiekių (produktotiekių) apsaugos zonos (III skyrius, penktasis skirsnis)	0,7009	0,7009
152.	5337/0005:0129	5340-0005-0129	Kėdainių r. sav., Pelėdnagių sen., Labūnava	2003-05-10	Žemės ūkio	-	Preliminarūs matavimai	Magistralinių dujotiekių ir naftotiekių (produktotiekių) apsaugos zonos (III skyrius, penktasis skirsnis)	1,3600	Magistralinių dujotiekių ir naftotiekių (produktotiekių) apsaugos zonos (III skyrius, penktasis skirsnis)	1,3564	1,3564
								Elektros tinklų apsaugos zonos (III skyrius ketvirtasis skirsnis)	0,0000	Elektros tinklų apsaugos zonos (III skyrius ketvirtasis skirsnis)	0,0003	0,0003
153.	5337/0004:0134	4400-0160-4699	Kėdainių r. sav., Pelėdnagių sen., Labūnava, Nevėžio g. 40	2003-12-10	Kita (žemės)	Komeracinės paskirties objektų teritorijos	Kadastriniai matavimai (LKS-94)	Magistralinių dujotiekių ir naftotiekių (produktotiekių) apsaugos zonos (III skyrius, penktasis skirsnis)	0,0031	Magistralinių dujotiekių ir naftotiekių (produktotiekių) apsaugos zonos (III skyrius, penktasis skirsnis)	0,0031	0,0031
								Elektros tinklų apsaugos zonos (III skyrius ketvirtasis skirsnis)	0,0031	Elektros tinklų apsaugos zonos (III skyrius ketvirtasis skirsnis)	0,0016	0,0047
154.	5337/0005:0455	4400-1147-9373	Kėdainių r. sav., Pelėdnagių sen., Linėliai	2007-06-27	Žemės ūkio	Kiti žemės ūkio paskirties žemės sklypai	Preliminarūs matavimai	Magistralinių dujotiekių ir naftotiekių (produktotiekių) apsaugos zonos (III skyrius, penktasis skirsnis)	0,0014	Magistralinių dujotiekių ir naftotiekių (produktotiekių) apsaugos zonos (III skyrius, penktasis skirsnis)	0,0007	0,0007
155.	5337/0005:0021	4400-2620-2642	Kėdainių r. sav., Pelėdnagių sen., Linėliai	2013-03-18	Žemės ūkio	Kiti žemės ūkio paskirties žemės sklypai	Kadastriniai matavimai (LKS-94)	Magistralinių dujotiekių ir naftotiekių (produktotiekių) apsaugos zonos (III skyrius, penktasis skirsnis)	0,1287	Magistralinių dujotiekių ir naftotiekių (produktotiekių) apsaugos zonos (III skyrius, penktasis skirsnis)	0,1228	0,1228
156.	5337/0005:0232	5337-0005-0232	Kėdainių r. sav., Pelėdnagių sen., Linėliai	2003-04-25	Žemės ūkio	-	Preliminarūs matavimai	Magistralinių dujotiekių ir naftotiekių (produktotiekių) apsaugos zonos (III skyrius, penktasis skirsnis)	0,1400	Magistralinių dujotiekių ir naftotiekių (produktotiekių) apsaugos zonos (III skyrius, penktasis skirsnis)	0,3691	0,3691
								-	-	Elektros tinklų apsaugos zonos (III skyrius ketvirtasis skirsnis)	0,0046	0,0046

Eil. Nr.	Žemės sklypo kadastrinis numeris	Žemės sklypo unikalus numeris	Žemės sklypo adresas	Žemės sklypo suformavimo metai	Žemės sklypo paskirtis	Žemės sklypo naudojimo būdas	Žemės sklypo matavimų tipas	Esamos apsaugos zonos pavadinimas	Esamos apsaugos zonos plotas, ha	Planu nustatomos apsaugos zonos pavadinimas	Planu nustatomos apsaugos zonos plotas, ha	Įregistruotų ir Planu nustatomų apsaugos zonų bendras plotas, ha
157.	5337/0005:0358	4400-0916-0390	Kėdainių r. sav., Pelėdnagių sen., Lineliai	2006-08-01	Žemės ūkio	Kiti žemės ūkio paskirties žemės sklypai	Preliminarūs matavimai	Magistralinių dujotiekių ir naftotiekių (produktotiekių) apsaugos zonos (III skyrius, penktasis skirsnis)	0,1405	Magistralinių dujotiekių ir naftotiekių (produktotiekių) apsaugos zonos (III skyrius, penktasis skirsnis)	0,1334	0,1334
158.	5337/0005:0368	4400-0916-3526	Kėdainių r. sav., Pelėdnagių sen., Lineliai	2006-08-02	Žemės ūkio	Kiti žemės ūkio paskirties žemės sklypai	Preliminarūs matavimai	Magistralinių dujotiekių ir naftotiekių (produktotiekių) apsaugos zonos (III skyrius, penktasis skirsnis)	0,2975	Magistralinių dujotiekių ir naftotiekių (produktotiekių) apsaugos zonos (III skyrius, penktasis skirsnis)	0,2797	0,2797
159.	5337/0005:0373	4400-0961-8532	Kėdainių r. sav., Pelėdnagių sen., Lineliai	2006-10-16	Žemės ūkio	Kiti žemės ūkio paskirties žemės sklypai	Preliminarūs matavimai	Magistralinių dujotiekių ir naftotiekių (produktotiekių) apsaugos zonos (III skyrius, penktasis skirsnis)	0,3601	Magistralinių dujotiekių ir naftotiekių (produktotiekių) apsaugos zonos (III skyrius, penktasis skirsnis)	0,3604	0,3604
160.	5337/0005:0362	4400-0916-0812	Kėdainių r. sav., Pelėdnagių sen., Lineliai	2006-08-01	Žemės ūkio	Kiti žemės ūkio paskirties žemės sklypai	Preliminarūs matavimai	Magistralinių dujotiekių ir naftotiekių (produktotiekių) apsaugos zonos (III skyrius, penktasis skirsnis)	0,3694	Magistralinių dujotiekių ir naftotiekių (produktotiekių) apsaugos zonos (III skyrius, penktasis skirsnis)	0,3954	0,3954
161.	5337/0005:0372	4400-0942-9206	Kėdainių r. sav., Pelėdnagių sen., Lineliai	2006-09-15	Žemės ūkio	Kiti žemės ūkio paskirties žemės sklypai	Preliminarūs matavimai	Magistralinių dujotiekių ir naftotiekių (produktotiekių) apsaugos zonos (III skyrius, penktasis skirsnis)	0,3748	Magistralinių dujotiekių ir naftotiekių (produktotiekių) apsaugos zonos (III skyrius, penktasis skirsnis)	0,3758	0,3758
162.	5337/0005:0375	4400-0962-9689	Kėdainių r. sav., Pelėdnagių sen., Lineliai	2006-10-17	Žemės ūkio	Kiti žemės ūkio paskirties žemės sklypai	Preliminarūs matavimai	Magistralinių dujotiekių ir naftotiekių (produktotiekių) apsaugos zonos (III skyrius, penktasis skirsnis)	0,4083	Magistralinių dujotiekių ir naftotiekių (produktotiekių) apsaugos zonos (III skyrius, penktasis skirsnis)	0,4079	0,4079
163.	5337/0005:0360	4400-0916-0634	Kėdainių r. sav., Pelėdnagių sen., Lineliai	2006-08-01	Žemės ūkio	Kiti žemės ūkio paskirties žemės sklypai	Preliminarūs matavimai	Magistralinių dujotiekių ir naftotiekių (produktotiekių) apsaugos zonos (III skyrius, penktasis skirsnis)	0,4141	Magistralinių dujotiekių ir naftotiekių (produktotiekių) apsaugos zonos (III skyrius, penktasis skirsnis)	0,4152	0,4152
164.	5337/0005:0507	4400-2240-0857	Kėdainių r. sav., Pelėdnagių sen., Lineliai	2011-11-05	Žemės ūkio	Kiti žemės ūkio paskirties žemės sklypai	Kadastriniai matavimai (LKS-94)	Magistralinių dujotiekių ir naftotiekių (produktotiekių) apsaugos zonos (III skyrius, penktasis skirsnis)	0,4183	Magistralinių dujotiekių ir naftotiekių (produktotiekių) apsaugos zonos (III skyrius, penktasis skirsnis)	0,4181	0,4181
165.	5337/0005:0379	4400-1011-5362	Kėdainių r. sav., Pelėdnagių sen., Lineliai	2006-12-27	Žemės ūkio	Kiti žemės ūkio paskirties žemės sklypai	Preliminarūs matavimai	Magistralinių dujotiekių ir naftotiekių (produktotiekių) apsaugos zonos (III skyrius, penktasis skirsnis)	0,4262	Magistralinių dujotiekių ir naftotiekių (produktotiekių) apsaugos zonos (III skyrius, penktasis skirsnis)	0,4267	0,4267
166.	5337/0005:0386	4400-1011-6657	Kėdainių r. sav., Pelėdnagių sen., Lineliai	2006-12-27	Žemės ūkio	Kiti žemės ūkio paskirties žemės sklypai	Preliminarūs matavimai	Magistralinių dujotiekių ir naftotiekių (produktotiekių) apsaugos zonos (III skyrius, penktasis skirsnis)	0,4374	Magistralinių dujotiekių ir naftotiekių (produktotiekių) apsaugos zonos (III skyrius, penktasis skirsnis)	0,4377	0,4377
167.	5337/0005:0369	4400-0916-3568	Kėdainių r. sav., Pelėdnagių sen., Lineliai	2006-08-02	Žemės ūkio	Kiti žemės ūkio paskirties žemės sklypai	Preliminarūs matavimai	Magistralinių dujotiekių ir naftotiekių (produktotiekių) apsaugos zonos (III skyrius, penktasis skirsnis)	0,4935	Magistralinių dujotiekių ir naftotiekių (produktotiekių) apsaugos zonos (III skyrius, penktasis skirsnis)	0,4918	0,4918
168.	5337/0005:0052	5337-0005-0052	Kėdainių r. sav., Pelėdnagių sen., Lineliai	2002-01-02	Žemės ūkio	-	Preliminarūs matavimai	Magistralinių dujotiekių ir naftotiekių (produktotiekių) apsaugos zonos (III skyrius, penktasis skirsnis)	0,8459	Magistralinių dujotiekių ir naftotiekių (produktotiekių) apsaugos zonos (III skyrius, penktasis skirsnis)	0,8482	0,8482
Bendras žemės sklypu, kuriems planu nustatomos MD ir naftotiekių (produktotiekių) apsaugos zonos (III skyrius, penktasis skirsnis) (kodas 107) plotas, ha											0,0001	-
Bendras žemės sklypu, kuriems įregistruotos, bet planu tikslinamas MD ir naftotiekių (produktotiekių) apsaugos zonos (III skyrius, penktasis skirsnis) (kodas 107) plotas, ha											71,6789	-
Bendras žemės sklypu, kuriems nustatytos ir įregistruotos MD ir naftotiekių (produktotiekių) apsaugos zonos (III skyrius, penktasis skirsnis) (kodas 107) plotas, ha											2,3127	-
Bendras žemės sklypu, kuriems planu nustatomos elektros tinklų apsaugos zonos (III skyrius, ketvirtasis skirsnis) (kodas 106) plotas, ha											0,2230	-

2 lentelė. Laisvos valstybinės žemės teritorijos, kuriose nustatomos MD ir elektros tinklų apsaugos zonos

Nesuformuoto žemės sklypo Eil. Nr.	Kadastro vietovė	Planuojamos apsaugos zonos pavadinimas	Planuojamos apsaugos zonos plotas, ha	Nesuformuoto žemės sklypo centro koordinatė		Nesuformuoto sklypo naudotojo vardas, pavardė/įmonės pavadinimas
				X	Y	
1VŽ	Keleriškiai	Elektros tinklų apsaugos zonos (III skyrius ketvirtasis skirsnis)	0,0005	6126161,90	493936,77	Nacionalinė žemės tarnyba prie Aplinkos ministerijos
		Magistralinių dujotiekių ir naftotiekių (produktotiekių) apsaugos zonos (III skyrius, penktasis skirsnis)	0,2017			
2VŽ	Keleriškiai	Magistralinių dujotiekių ir naftotiekių (produktotiekių) apsaugos zonos (III skyrius, penktasis skirsnis)	0,0607	6125717,91	493569,94	Nacionalinė žemės tarnyba prie Aplinkos ministerijos
3VŽ	Josvainiai	Elektros tinklų apsaugos zonos (III skyrius ketvirtasis skirsnis)	0,0003	6125430,12	493476,25	Nacionalinė žemės tarnyba prie Aplinkos ministerijos
		Magistralinių dujotiekių ir naftotiekių (produktotiekių) apsaugos zonos (III skyrius, penktasis skirsnis)	0,1142			
4VŽ	Vainikai	Magistralinių dujotiekių ir naftotiekių (produktotiekių) apsaugos zonos (III skyrius, penktasis skirsnis)	0,0384	6125387,46	493469,88	Nacionalinė žemės tarnyba prie Aplinkos ministerijos
5VŽ	Vainikai	Magistralinių dujotiekių ir naftotiekių (produktotiekių) apsaugos zonos (III skyrius, penktasis skirsnis)	0,0174	6124951,52	493403,17	Nacionalinė žemės tarnyba prie Aplinkos ministerijos
6VŽ	Vainikai	Magistralinių dujotiekių ir naftotiekių (produktotiekių) apsaugos zonos (III skyrius, penktasis skirsnis)	0,2586	6124170,64	493051,94	Nacionalinė žemės tarnyba prie Aplinkos ministerijos
7VŽ	Vainikai	Magistralinių dujotiekių ir naftotiekių (produktotiekių) apsaugos zonos (III skyrius, penktasis skirsnis)	0,0729	6123756,37	492813,05	Nacionalinė žemės tarnyba prie Aplinkos ministerijos
8VŽ	Vainikai	Elektros tinklų apsaugos zonos (III skyrius ketvirtasis skirsnis)	0,0003	6122976,74	492569,29	Nacionalinė žemės tarnyba prie Aplinkos ministerijos
		Magistralinių dujotiekių ir naftotiekių (produktotiekių) apsaugos zonos (III skyrius, penktasis skirsnis)	0,0416			
9VŽ	Vainikai	Elektros tinklų apsaugos zonos (III skyrius ketvirtasis skirsnis)	0,0003	6121795,08	492334,26	Nacionalinė žemės tarnyba prie Aplinkos ministerijos
		Magistralinių dujotiekių ir naftotiekių (produktotiekių) apsaugos zonos (III skyrius, penktasis skirsnis)	0,0264			
10VŽ	Vainikai	Magistralinių dujotiekių ir naftotiekių (produktotiekių) apsaugos zonos (III skyrius, penktasis skirsnis)	0,0167	6121110,89	492279,91	Nacionalinė žemės tarnyba prie Aplinkos ministerijos
11VŽ	Vainikai	Magistralinių dujotiekių ir naftotiekių (produktotiekių) apsaugos zonos (III skyrius, penktasis skirsnis)	0,0205	6120236,90	492335,17	Nacionalinė žemės tarnyba prie Aplinkos ministerijos
12VŽ	Vainikai	Magistralinių dujotiekių ir naftotiekių (produktotiekių) apsaugos zonos (III skyrius, penktasis skirsnis)	0,0752	6120148,65	492281,72	Nacionalinė žemės tarnyba prie Aplinkos ministerijos
13VŽ	Vainikai	Magistralinių dujotiekių ir naftotiekių (produktotiekių) apsaugos zonos (III skyrius, penktasis skirsnis)	0,0390	6120054,83	492228,65	Nacionalinė žemės tarnyba prie Aplinkos ministerijos
14VŽ	Vainikai	Magistralinių dujotiekių ir naftotiekių (produktotiekių) apsaugos zonos (III skyrius, penktasis skirsnis)	0,0207	6119428,38	492062,79	Nacionalinė žemės tarnyba prie Aplinkos ministerijos
15VŽ	Vainikai	Elektros tinklų apsaugos zonos (III skyrius ketvirtasis skirsnis)	0,0003	6118807,86	491823,22	Nacionalinė žemės tarnyba prie Aplinkos ministerijos
		Magistralinių dujotiekių ir naftotiekių (produktotiekių) apsaugos zonos (III skyrius, penktasis skirsnis)	0,0776			
16VŽ	Vainikai	Magistralinių dujotiekių ir naftotiekių (produktotiekių) apsaugos zonos (III skyrius, penktasis skirsnis)	0,1630	6118592,58	491705,25	Nacionalinė žemės tarnyba prie Aplinkos ministerijos
17VŽ	Vainikai	Magistralinių dujotiekių ir naftotiekių (produktotiekių) apsaugos zonos (III skyrius, penktasis skirsnis)	0,0163	6118460,10	491632,55	Nacionalinė žemės tarnyba prie Aplinkos ministerijos
18VŽ	Vainikai	Magistralinių dujotiekių ir naftotiekių (produktotiekių) apsaugos zonos (III skyrius, penktasis skirsnis)	0,0276	6117575,10	491287,68	Nacionalinė žemės tarnyba prie Aplinkos ministerijos
19VŽ	Vainikai	Magistralinių dujotiekių ir naftotiekių (produktotiekių) apsaugos zonos (III skyrius, penktasis skirsnis)	0,2397	6116832,66	491373,21	Nacionalinė žemės tarnyba prie Aplinkos ministerijos
20VŽ	Labūnava	Magistralinių dujotiekių ir naftotiekių (produktotiekių) apsaugos zonos (III skyrius, penktasis skirsnis)	1,5031	6116643,65	491406,65	Nacionalinė žemės tarnyba prie Aplinkos ministerijos
21VŽ	Labūnava	Magistralinių dujotiekių ir naftotiekių (produktotiekių) apsaugos zonos (III skyrius, penktasis skirsnis)	0,0301	6115508,19	492360,14	Nacionalinė žemės tarnyba prie Aplinkos ministerijos
22VŽ	Labūnava	Magistralinių dujotiekių ir naftotiekių (produktotiekių) apsaugos zonos (III skyrius, penktasis skirsnis)	0,0802	6115275,59	492518,92	Nacionalinė žemės tarnyba prie Aplinkos ministerijos
23VŽ	Labūnava	Magistralinių dujotiekių ir naftotiekių (produktotiekių) apsaugos zonos (III skyrius, penktasis skirsnis)	0,0365	6113855,42	493141,95	Nacionalinė žemės tarnyba prie Aplinkos ministerijos
24VŽ	Labūnava	Magistralinių dujotiekių ir naftotiekių (produktotiekių) apsaugos zonos (III skyrius, penktasis skirsnis)	0,0359	6113227,97	493673,59	Nacionalinė žemės tarnyba prie Aplinkos ministerijos
25VŽ	Labūnava	Magistralinių dujotiekių ir naftotiekių (produktotiekių) apsaugos zonos (III skyrius, penktasis skirsnis)	0,0048	6112662,83	494690,15	Nacionalinė žemės tarnyba prie Aplinkos ministerijos
26VŽ	Labūnava	Magistralinių dujotiekių ir naftotiekių (produktotiekių) apsaugos zonos (III skyrius, penktasis skirsnis)	0,0006	6112246,26	495426,26	Nacionalinė žemės tarnyba prie Aplinkos ministerijos
27VŽ	Labūnava	Magistralinių dujotiekių ir naftotiekių (produktotiekių) apsaugos zonos (III skyrius, penktasis skirsnis)	0,0007	6111632,17	496193,28	Nacionalinė žemės tarnyba prie Aplinkos ministerijos
28VŽ	Labūnava	Magistralinių dujotiekių ir naftotiekių (produktotiekių) apsaugos zonos (III skyrius, penktasis skirsnis)	0,0001	6111604,36	496225,25	Nacionalinė žemės tarnyba prie Aplinkos ministerijos
Bendras valstybinės žemės plotų, <u>kuriems žemės sklypai nesuformuoti ir kurie patenka į planu nustatomas MD ir naftotiekių (produktotiekių) apsaugos zonas</u> (III skyrius, penktasis skirsnis) (kodas 107) plotas, ha			3,2199			
Bendras valstybinės žemės plotų, <u>kuriems žemės sklypai nesuformuoti ir kurie patenka į planu nustatomas elektros tinklų apsaugos zonas</u> (III skyrius, ketvirtasis skirsnis) (kodas 106) plotas, ha			0,0017			

** Pastaba – valstybinės žemės plotas apskaičiuotas atsižvelgiant į gretimų sklypų išdėstymą.

Specialiųjų žemės naudojimo sąlygų pavadinimai:

Kodas	Reikšmė
106	Elektros linijų apsaugos zonos (III skyrius, ketvirtasis skirsnis)
107	Magistralinių dujotiekių ir naftotiekių (produktotiekių) apsaugos zonos (III skyrius, penktasis skirsnis)

2 PRIEDAS

1 lentelė. Žemės sklypų, kurie patenka į Plane nustatomas magistralinių dujotiekių ir Susijusios infrastruktūros apsaugos zonas, duomenys

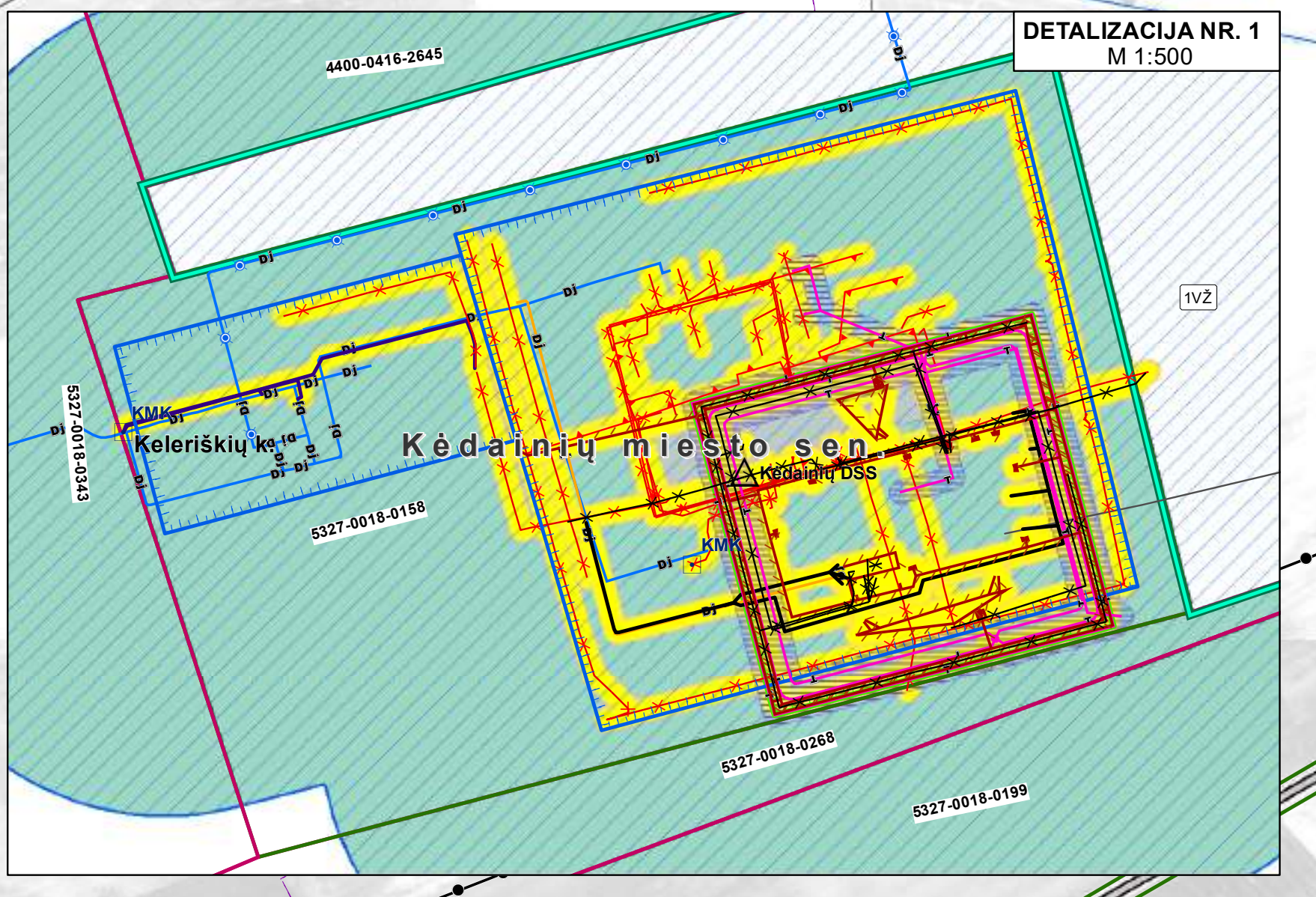
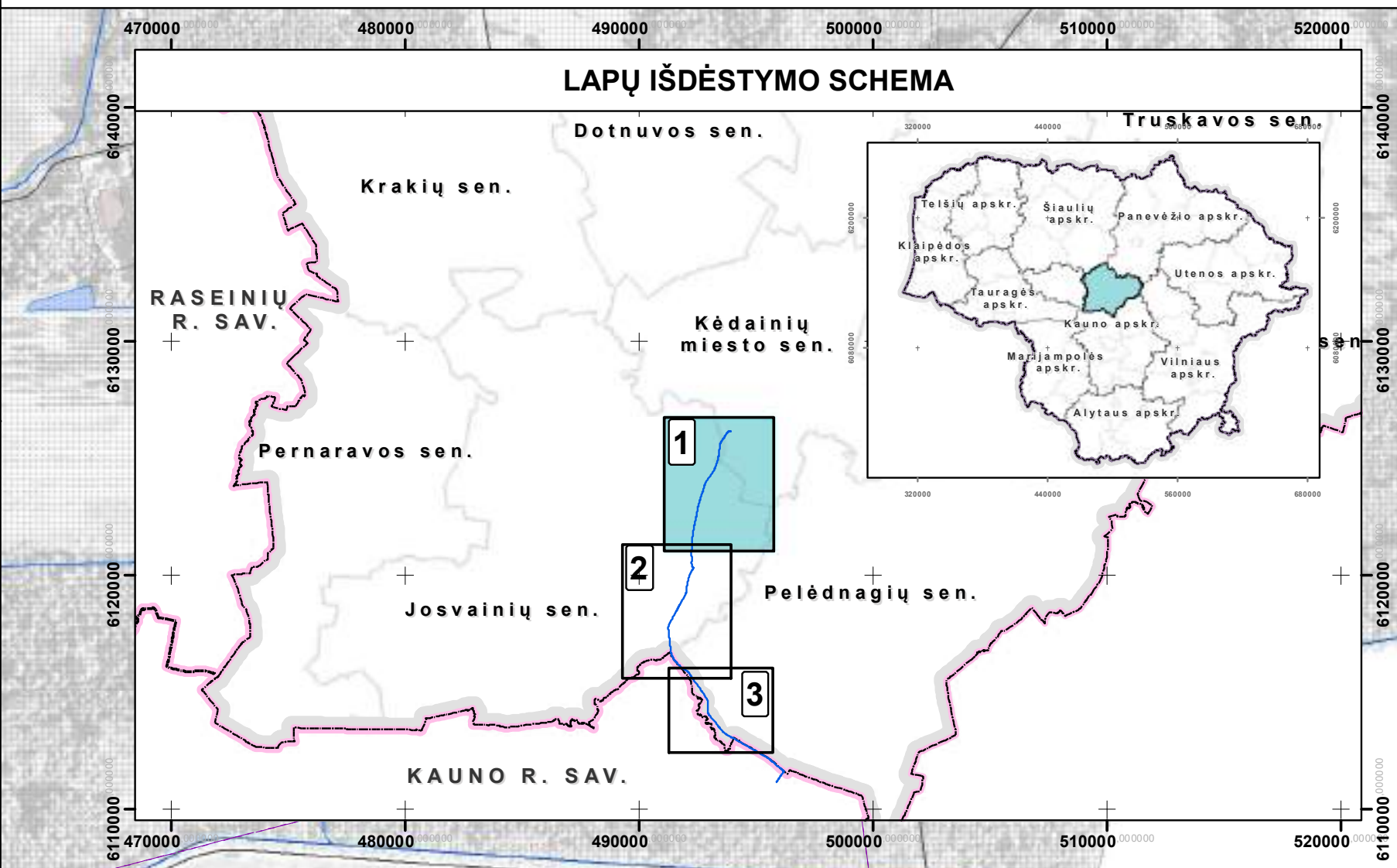
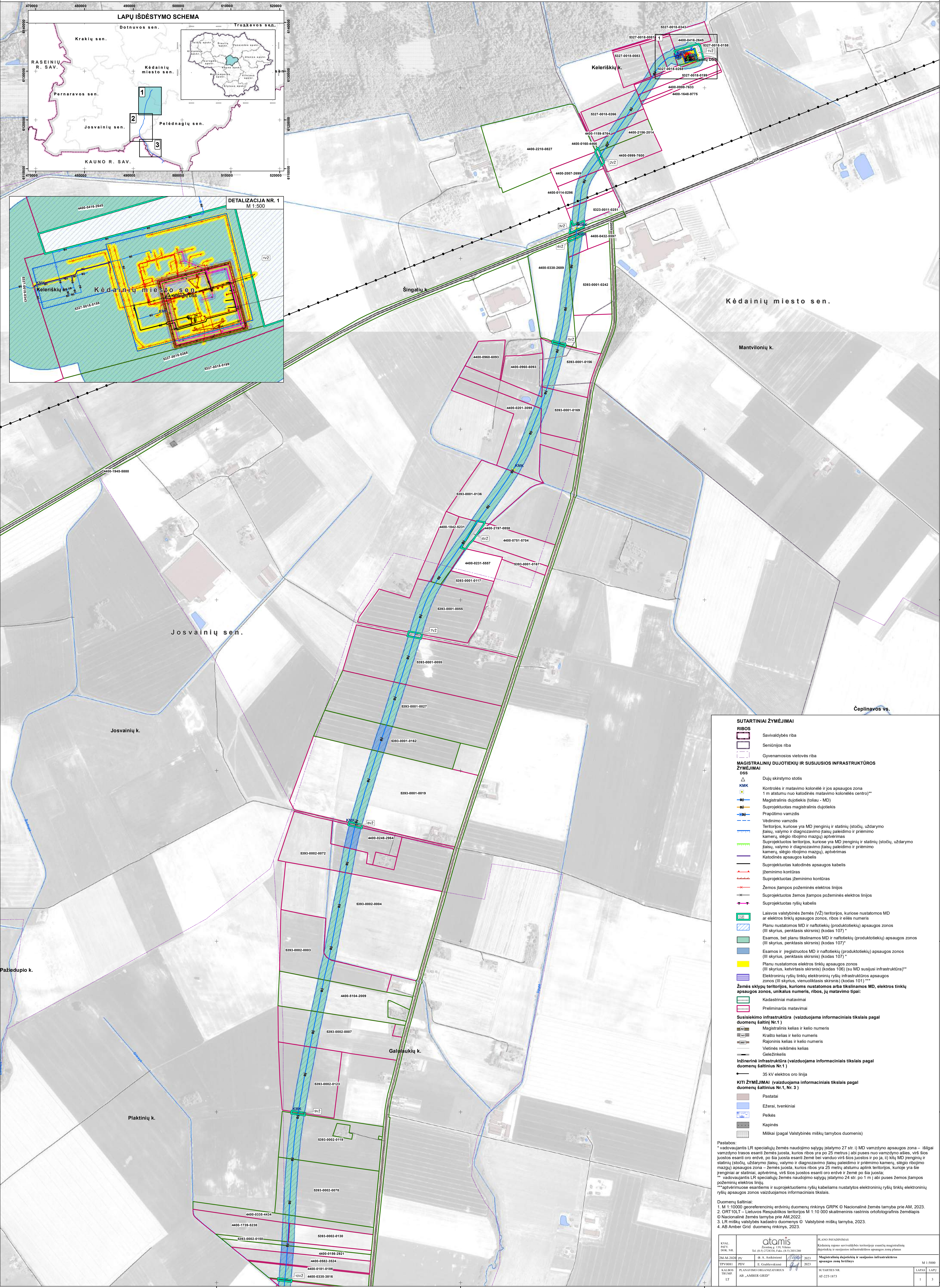
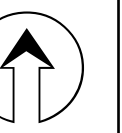
Eil. Nr.	Žemės sklypo kadastrinis numeris	Žemės sklypo unikalus numeris	Žemės sklypo adresas
1.	5393/0002:0078	5393-0002-0078	Kėdainių r. sav.,Josvainių sen.,Galulaukiai
2.	5393/0002:0119	5393-0002-0119	Kėdainių r. sav.,Josvainių sen.,Galulaukiai
3.	5393/0002:0004	5393-0002-0004	Kėdainių r. sav.,Josvainių sen.,Galulaukiai
4.	5393/0002:0007	5393-0002-0007	Kėdainių r. sav.,Josvainių sen.,Galulaukiai
5.	5393/0002:0130	5393-0002-0130	Kėdainių r. sav.,Josvainių sen.,Galulaukiai
6.	5393/0002:0123	5393-0002-0123	Kėdainių r. sav.,Josvainių sen.,Galulaukiai
7.	5393/0002:0180	4400-0335-3816	Kėdainių r. sav.,Josvainių sen.,Galulaukiai
8.	5393/0002:0072	5393-0002-0072	Kėdainių r. sav.,Josvainių sen.,Galulaukiai
9.	5393/0002:0003	5393-0002-0003	Kėdainių r. sav.,Josvainių sen.,Galulaukiai
10.	5393/0002:0162	4400-0138-0150	Kėdainių r. sav.,Josvainių sen.,Galulaukiai
11.	5393/0002:0028	4400-5104-2009	Kėdainių r. sav.,Josvainių sen.,Galulaukiai
12.	5393/0004:0020	5393-0004-0020	Kėdainių r. sav.,Josvainių sen.,Gaužiai
13.	5393/0005:0093	5393-0005-0093	Kėdainių r. sav.,Josvainių sen.,Gaužiai
14.	5393/0005:0118	5393-0005-0118	Kėdainių r. sav.,Josvainių sen.,Gaužiai
15.	5393/0005:0124	5393-0005-0124	Kėdainių r. sav.,Josvainių sen.,Gaužiai
16.	5393/0004:0115	5393-0004-0115	Kėdainių r. sav.,Josvainių sen.,Gaužiai
17.	5393/0005:0095	5393-0005-0095	Kėdainių r. sav.,Josvainių sen.,Gaužiai
18.	5393/0005:0096	5393-0005-0096	Kėdainių r. sav.,Josvainių sen.,Gaužiai
19.	5393/0005:0115	5393-0005-0115	Kėdainių r. sav.,Josvainių sen.,Gaužiai
20.	5393/0005:0094	5393-0005-0094	Kėdainių r. sav.,Josvainių sen.,Gaužiai
21.	5393/0005:0262	4400-1986-2034	Kėdainių r. sav.,Josvainių sen.,Gaužiai
22.	5393/0005:0010	5393-0005-0010	Kėdainių r. sav.,Josvainių sen.,Gaužiai
23.	5393/0005:0004	5393-0005-0004	Kėdainių r. sav.,Josvainių sen.,Gaužiai
24.	5393/0005:0110	5393-0005-0110	Kėdainių r. sav.,Josvainių sen.,Gaužiai
25.	5393/0005:0117	5393-0005-0117	Kėdainių r. sav.,Josvainių sen.,Gaužiai
26.	5393/0004:0110	5393-0004-0110	Kėdainių r. sav.,Josvainių sen.,Gaužiai
27.	5393/0004:0114	5393-0004-0114	Kėdainių r. sav.,Josvainių sen.,Gaužiai
28.	5393/0005:0247	4400-0883-9716	Kėdainių r. sav.,Josvainių sen.,Gaužiai
29.	5393/0005:0260	4400-1986-1980	Kėdainių r. sav.,Josvainių sen.,Gaužiai
30.	5393/0005:0114	5393-0005-0114	Kėdainių r. sav.,Josvainių sen.,Gaužiai
31.	5393/0005:0003	5393-0005-0003	Kėdainių r. sav.,Josvainių sen.,Gaužiai
32.	5393/0005:0023	5393-0005-0023	Kėdainių r. sav.,Josvainių sen.,Gaužiai
33.	5393/0005:0066	5393-0005-0066	Kėdainių r. sav.,Josvainių sen.,Gaužiai
34.	5393/0005:0043	5393-0005-0043	Kėdainių r. sav.,Josvainių sen.,Gaužiai
35.	5393/0005:0036	5393-0004-0025	Kėdainių r. sav.,Josvainių sen.,Gaužiai
36.	5393/0004:0008	5393-0004-0008	Kėdainių r. sav.,Josvainių sen.,Gaužiai
37.	5393/0005:0275	4400-2238-1840	Kėdainių r. sav.,Josvainių sen.,Gaužiai
38.	5393/0004:0023	5393-0004-0023	Kėdainių r. sav.,Josvainių sen.,Gaužiai, Ilgoji g. 38
39.	5393/0001:0027	5393-0001-0027	Kėdainių r. sav.,Josvainių sen.,Karūnava
40.	5393/0001:0055	5393-0001-0055	Kėdainių r. sav.,Josvainių sen.,Karūnava
41.	5393/0001:0117	5393-0001-0117	Kėdainių r. sav.,Josvainių sen.,Karūnava
42.	5393/0001:0019	5393-0001-0019	Kėdainių r. sav.,Josvainių sen.,Karūnava, Ilgoji g. 11
43.	5393/0005:0126	5393-0005-0126	Kėdainių r. sav.,Josvainių sen.,Paliečiai
44.	5393/0002:0183	4400-0335-4434	Kėdainių r. sav.,Josvainių sen.,Plaktiniai
45.	5393/0002:0608	4400-1739-5238	Kėdainių r. sav.,Josvainių sen.,Plaktiniai
46.	5393/0002:0120	5393-0002-0120	Kėdainių r. sav.,Josvainių sen.,Plaktiniai
47.	5323/0011:0484	4400-2210-0827	Kėdainių r. sav.,Josvainių sen.,Šingaliai
48.	5393/0001:0363	4400-0751-5704	Kėdainių r. sav.,Josvainių sen.,Šingaliai

Eil. Nr.	Žemės sklypo kadastrinis numeris	Žemės sklypo unikalus numeris	Žemės sklypo adresas
49.	5393/0001:0338	4400-0201-3098	Kėdainių r. sav., Josvainių sen., Šingaliai
50.	5323/0011:0360	4400-0114-0296	Kėdainių r. sav., Josvainių sen., Šingaliai
51.	5393/0001:0169	5393-0001-0169	Kėdainių r. sav., Josvainių sen., Šingaliai
52.	5393/0001:0242	5393-0001-0242	Kėdainių r. sav., Josvainių sen., Šingaliai
53.	5323/0011:0251	5323-0011-0251	Kėdainių r. sav., Josvainių sen., Šingaliai
54.	5393/0001:0408	4400-2197-0858	Kėdainių r. sav., Josvainių sen., Šingaliai
55.	5393/0001:0386	4400-0960-6093	Kėdainių r. sav., Josvainių sen., Šingaliai
56.	5393/0001:0351	4400-0432-5597	Kėdainių r. sav., Josvainių sen., Šingaliai
57.	5393/0001:0349	4400-0338-2689	Kėdainių r. sav., Josvainių sen., Šingaliai
58.	5393/0001:0136	5393-0001-0136	Kėdainių r. sav., Josvainių sen., Šingaliai
59.	5323/0011:0364	4400-2007-2699	Kėdainių r. sav., Josvainių sen., Šingaliai
60.	5393/0001:0395	4400-1842-5231	Kėdainių r. sav., Josvainių sen., Šingaliai
61.	5393/0001:0167	5393-0001-0167	Kėdainių r. sav., Josvainių sen., Šingaliai
62.	5393/0003:0049	5393-0003-0049	Kėdainių r. sav., Josvainių sen., Vainikai
63.	5393/0003:0364	4400-0619-9659	Kėdainių r. sav., Josvainių sen., Vainikai
64.	5393/0004:0113	5393-0004-0113	Kėdainių r. sav., Josvainių sen., Vainikai
65.	5393/0003:0363	4400-0619-9591	Kėdainių r. sav., Josvainių sen., Vainikai
66.	5393/0002:0056	5393-0002-0056	Kėdainių r. sav., Josvainių sen., Vainikai
67.	5393/0003:0345	4400-0432-6472	Kėdainių r. sav., Josvainių sen., Vainikai
68.	5393/0003:0089	5393-0003-0089	Kėdainių r. sav., Josvainių sen., Vainikai
69.	5393/0003:0353	4400-0585-8893	Kėdainių r. sav., Josvainių sen., Vainikai
70.	5393/0004:0545	4400-0338-1737	Kėdainių r. sav., Josvainių sen., Vainikai
71.	5393/7001:0002	4400-5344-2645	Kėdainių r. sav., Josvainių sen., Vainikai
72.	5393/0002:0101	5393-0002-0101	Kėdainių r. sav., Josvainių sen., Vainikai
73.	5393/0004:0081	5393-0004-0081	Kėdainių r. sav., Josvainių sen., Vainikai
74.	5393/0002:0562	4400-0469-4446	Kėdainių r. sav., Josvainių sen., Vainikai
75.	5393/0002:0011	5393-0002-0011	Kėdainių r. sav., Josvainių sen., Vainikai
76.	5393/0002:0555	4400-0469-0039	Kėdainių r. sav., Josvainių sen., Vainikai
77.	5393/0004:0007	5393-0004-0007	Kėdainių r. sav., Josvainių sen., Vainikai
78.	5393/0002:0099	5393-0002-0099	Kėdainių r. sav., Josvainių sen., Vainikai
79.	5393/0003:0314	4400-0156-2898	Kėdainių r. sav., Josvainių sen., Vainikai
80.	5393/0003:0065	5393-0003-0065	Kėdainių r. sav., Josvainių sen., Vainikai
81.	5393/0003:0344	4400-0416-4118	Kėdainių r. sav., Josvainių sen., Vainikai
82.	5393/0002:0112	5393-0002-0112	Kėdainių r. sav., Josvainių sen., Vainikai
83.	5393/0002:0113	5393-0002-0113	Kėdainių r. sav., Josvainių sen., Vainikai
84.	5393/0002:0156	4400-0046-5645	Kėdainių r. sav., Josvainių sen., Vainikai
85.	5393/0003:0352	4400-0585-8860	Kėdainių r. sav., Josvainių sen., Vainikai
86.	5393/0004:0057	5393-0004-0057	Kėdainių r. sav., Josvainių sen., Vainikai
87.	5327/0018:0266	5327-0018-0266	Kėdainių r. sav., Kėdainių miesto sen., Keleriškiai
88.	5327/0018:0083	5327-0018-0083	Kėdainių r. sav., Kėdainių miesto sen., Keleriškiai
89.	5327/0018:0521	4400-0999-7633	Kėdainių r. sav., Kėdainių miesto sen., Keleriškiai
90.	5327/0018:0268	5327-0018-0268	Kėdainių r. sav., Kėdainių miesto sen., Keleriškiai
91.	5327/0018:0199	5327-0018-0199	Kėdainių r. sav., Kėdainių miesto sen., Keleriškiai
92.	5327/0018:0158	5327-0018-0158	Kėdainių r. sav., Kėdainių miesto sen., Keleriškiai
93.	5327/0018:0520	4400-0999-7600	Kėdainių r. sav., Kėdainių miesto sen., Keleriškiai
94.	5327/0018:0587	4400-2156-2014	Kėdainių r. sav., Kėdainių miesto sen., Keleriškiai
95.	5327/0018:0343	5327-0018-0343	Kėdainių r. sav., Kėdainių miesto sen., Keleriškiai
96.	5327/0018:0081	5327-0018-0081	Kėdainių r. sav., Kėdainių miesto sen., Keleriškiai
97.	5327/0018:0548	4400-1159-8764	Kėdainių r. sav., Kėdainių miesto sen., Keleriškiai
98.	5327/0018:0565	4400-1648-9775	Kėdainių r. sav., Kėdainių miesto sen., Keleriškiai

Eil. Nr.	Žemės sklypo kadastrinis numeris	Žemės sklypo unikalus numeris	Žemės sklypo adresas
99.	5327/0018:0471	4400-0416-2645	Kėdainių r. sav.,Kėdainių miesto sen.,Keleriškiai
100.	5393/0001:0156	5393-0001-0156	Kėdainių r. sav.,Kėdainių miesto sen.,Mantviloniai
101.	5337/7001:0003	4400-2802-0957	Kėdainių r. sav.,Kėdainių r. sav. teritorija
102.	5323/7001:0002	4400-1945-5880	Kėdainių r. sav.,Kėdainių r. sav. teritorija
103.	5393/7001:0001	4400-3887-9026	Kėdainių r. sav.,Kėdainių r. sav. teritorija
104.	5337/0006:0289	4400-0538-4650	Kėdainių r. sav.,Pelėdnagių sen.,Kačergiai
105.	5337/0006:0097	5337-0006-0097	Kėdainių r. sav.,Pelėdnagių sen.,Kačergiai
106.	5337/0006:0346	4400-1062-2314	Kėdainių r. sav.,Pelėdnagių sen.,Kačergiai
107.	5337/0006:0308	4400-0649-6497	Kėdainių r. sav.,Pelėdnagių sen.,Kačergiai
108.	5337/0006:0306	4400-0640-0659	Kėdainių r. sav.,Pelėdnagių sen.,Kačergiai
109.	5337/0006:0320	4400-0668-1629	Kėdainių r. sav.,Pelėdnagių sen.,Kačergiai
110.	5337/0006:0304	4400-0640-0548	Kėdainių r. sav.,Pelėdnagių sen.,Kačergiai
111.	5337/0006:0298	4400-0639-3500	Kėdainių r. sav.,Pelėdnagių sen.,Kačergiai
112.	5337/0006:0176	5337-0006-0176	Kėdainių r. sav.,Pelėdnagių sen.,Kačergiai
113.	5337/0005:0002	5337-0005-0002	Kėdainių r. sav.,Pelėdnagių sen.,Kačergiai
114.	5337/0005:0001	5337-0005-0001	Kėdainių r. sav.,Pelėdnagių sen.,Kačergiai
115.	5337/0006:0315	4400-0651-0094	Kėdainių r. sav.,Pelėdnagių sen.,Kačergiai
116.	5337/0006:0008	5337-0006-0008	Kėdainių r. sav.,Pelėdnagių sen.,Kačergiai
117.	5337/0007:0005	4400-5110-9398	Kėdainių r. sav.,Pelėdnagių sen.,Kačergiai
118.	5337/0004:0332	4400-0356-7508	Kėdainių r. sav.,Pelėdnagių sen.,Labūnava
119.	5337/0005:0370	4400-0916-3680	Kėdainių r. sav.,Pelėdnagių sen.,Labūnava
120.	5337/0004:0323	4400-0338-4661	Kėdainių r. sav.,Pelėdnagių sen.,Labūnava
121.	5337/0004:0328	4400-0339-6463	Kėdainių r. sav.,Pelėdnagių sen.,Labūnava
122.	5337/0005:0454	4400-1133-0828	Kėdainių r. sav.,Pelėdnagių sen.,Labūnava
123.	5337/0004:0108	5337-0004-0108	Kėdainių r. sav.,Pelėdnagių sen.,Labūnava
124.	5337/0004:0075	5337-0004-0075	Kėdainių r. sav.,Pelėdnagių sen.,Labūnava
125.	5337/0004:0329	4400-0345-5110	Kėdainių r. sav.,Pelėdnagių sen.,Labūnava
126.	5337/0004:0115	5337-0004-0115	Kėdainių r. sav.,Pelėdnagių sen.,Labūnava
127.	5337/0004:0036	4400-5653-4744	Kėdainių r. sav.,Pelėdnagių sen.,Labūnava
128.	5337/0004:0126	5337-0004-0126	Kėdainių r. sav.,Pelėdnagių sen.,Labūnava
129.	5337/0005:0200	5337-0005-0200	Kėdainių r. sav.,Pelėdnagių sen.,Labūnava
130.	5337/0004:0017	4400-2647-8742	Kėdainių r. sav.,Pelėdnagių sen.,Labūnava
131.	5337/0004:0129	4400-0114-2447	Kėdainių r. sav.,Pelėdnagių sen.,Labūnava
132.	5337/0004:0067	5337-0004-0067	Kėdainių r. sav.,Pelėdnagių sen.,Labūnava
133.	5337/0005:0353	4400-0908-5483	Kėdainių r. sav.,Pelėdnagių sen.,Labūnava
134.	5337/0004:0125	5337-0004-0125	Kėdainių r. sav.,Pelėdnagių sen.,Labūnava
135.	5337/0004:0333	4400-0356-7562	Kėdainių r. sav.,Pelėdnagių sen.,Labūnava
136.	5337/0005:0129	5340-0005-0129	Kėdainių r. sav.,Pelėdnagių sen.,Labūnava
137.	5337/0005:0452	4400-1050-3194	Kėdainių r. sav.,Pelėdnagių sen.,Labūnava
138.	5337/0004:0123	5337-0004-0123	Kėdainių r. sav.,Pelėdnagių sen.,Labūnava
139.	5337/0004:0025	5337-0004-0025	Kėdainių r. sav.,Pelėdnagių sen.,Labūnava
140.	5337/0004:0038	4400-5654-0862	Kėdainių r. sav.,Pelėdnagių sen.,Labūnava
141.	5337/0004:0134	4400-0160-4699	Kėdainių r. sav.,Pelėdnagių sen.,Labūnava, Nevėžio g. 40
142.	5337/0005:0052	5337-0005-0052	Kėdainių r. sav.,Pelėdnagių sen.,Lineliai
143.	5337/0005:0386	4400-1011-6657	Kėdainių r. sav.,Pelėdnagių sen.,Lineliai
144.	5337/0005:0373	4400-0961-8532	Kėdainių r. sav.,Pelėdnagių sen.,Lineliai
145.	5337/0005:0507	4400-2240-0857	Kėdainių r. sav.,Pelėdnagių sen.,Lineliai
146.	5337/0005:0358	4400-0916-0390	Kėdainių r. sav.,Pelėdnagių sen.,Lineliai
147.	5337/0005:0379	4400-1011-5362	Kėdainių r. sav.,Pelėdnagių sen.,Lineliai
148.	5337/0005:0232	5337-0005-0232	Kėdainių r. sav.,Pelėdnagių sen.,Lineliai

Eil. Nr.	Žemės sklypo kadastrinis numeris	Žemės sklypo unikalus numeris	Žemės sklypo adresas
149.	5337/0005:0360	4400-0916-0634	Kėdainių r. sav.,Pelėdnagių sen.,Lineliai
150.	5337/0005:0368	4400-0916-3526	Kėdainių r. sav.,Pelėdnagių sen.,Lineliai
151.	5337/0005:0375	4400-0962-9689	Kėdainių r. sav.,Pelėdnagių sen.,Lineliai
152.	5337/0005:0369	4400-0916-3568	Kėdainių r. sav.,Pelėdnagių sen.,Lineliai
153.	5337/0005:0021	4400-2620-2642	Kėdainių r. sav.,Pelėdnagių sen.,Lineliai
154.	5337/0005:0372	4400-0942-9206	Kėdainių r. sav.,Pelėdnagių sen.,Lineliai
155.	5337/0005:0362	4400-0916-0812	Kėdainių r. sav.,Pelėdnagių sen.,Lineliai
156.	5337/0005:0455	4400-1147-9373	Kėdainių r. sav.,Pelėdnagių sen.,Lineliai

KĖDAINIŲ RAJONO SAVIVALDYBĖS TERITORIJOJE ESANČIŲ MAGISTRALINIŲ DUJOTIEKIŲ IR SUSIJUSIOS INFRASTRUKTŪROS APSAUGOS ZONŲ PLANAS



SUTARTINIAI ŽYMĖJIMAI

RIBOS

- Savivaldybės riba
- Seniūnijos riba
- Gyvenamosios vietovės riba

MAGISTRALINIŲ DUJOTIEKIŲ IR SUSIJUSIOS INFRASTRUKTŪROS ŽYMĖJIMAI

DSS

- Dujų skirstymo stotis
- Kontrolės ir matavimo kolonėlė ir jos apsaugos zona 1 m atstumu nuo katodinės matavimo kolonėlės centro)**
- Magistralinis dujotiekis (toliau - MD)
- Suprojektuotas magistralinis dujotiekis
- Prarūpimo vamzdis
- Vadavimo vamzdis
- Territorijos, kuriose yra MD įrenginių ir statinių (stotelių, uždarymo kambarių, slėgio ribojimo mazgų) aptvėrimas
- Suprojektuotos teritorijos, kuriose yra MD įrenginių ir statinių (stotelių, uždarymo kambarių, slėgio ribojimo mazgų), aptvėrimas
- Katodinės apsaugos kabelis
- Suprojektuotas katodinės apsaugos kabelis
- Įžeminimo kontūras
- Suprojektuotas įžeminimo kontūras
- Žemos įtampos požeminės elektros linijos
- Suprojektuotos žemos įtampos požeminės elektros linijos
- Suprojektuotas ryšių kabelis

Žemės sklypų teritorijos, kuriose nustatomos MD ar naftotiekių (produktotiekių) apsaugos zonos (III skyrius, penktasis skirsnis) (kodas 107)*

- Esamos, bet planu tikslinamos MD ir naftotiekių (produktotiekių) apsaugos zonos (III skyrius, penktasis skirsnis) (kodas 107)*
- Esamos ir įrengiamos MD ir naftotiekių (produktotiekių) apsaugos zonos (III skyrius, penktasis skirsnis) (kodas 107)*
- Planu nustatomos elektros tinklų apsaugos zonos (III skyrius, ketvirtasis skirsnis) (su MD susijusi infrastruktūra)**
- Elektroninių ryšių tinklų elektroninių ryšių infrastruktūros apsaugos zonos (III skyrius, vienuoliktasis skirsnis) (kodas 101)***

Žemės sklypų teritorijos, kuriose nustatomos arba tikslinamos MD, elektros tinklų apsaugos zonos, unikalus numeris, ribos, jų matavimo tipai:

- Kadastriniai matavimai
- Preliminarios matavimai

Susisiekimo infrastruktūra (vaizduojama informaciniais tikslais pagal duomenų šaltinį Nr. 1)

- Magistralinis kelias ir kelio numeris
- Krašto kelias ir kelio numeris
- Rajoninis kelias ir kelio numeris
- Vietinės reikšmės kelias
- Geležinkelis

Įžemininė infrastruktūra (vaizduojama informaciniais tikslais pagal duomenų šaltinius Nr. 1)

- 35 kV elektros oro linija

KITI ŽYMĖJIMAI (vaizduojama informaciniais tikslais pagal duomenų šaltinius Nr. 1, Nr. 3)

- Pastatai
- Ežerai, tvenkiniai
- Pelkės
- Kapinės
- Miškai (pagal Valstybinės miškų tarnybos duomenis)

Pastabos:

* vadovaujantis LR specialiuoju žemės naudojimo sąlygų įstatymu 27 str. 1) MD vamzdžio apsaugos zona – išgali vamzdžio traukos esanti žemės juosta, kurios ribos yra po 25 metrus į abi puses nuo vamzdžio ašies, visą šios juostos esanti oro erdvė, po šia juosta esanti žemė bei vanduo virš šios juostos ir po ja, ii) kiti MD įrenginių ir statinių (stotelių, uždarymo kambarių, valymo ir diagnostinio įtaisų paleidimo ir priėmimo kambarių, slėgio ribojimo mazgų) apsaugos zona – žemės juosta, kurios ribos yra 25 metrų atstumu aplink teritorijos, kurioje yra šie įrenginiai ar statiniai, aptvėrimas, visą šios juostos esanti oro erdvė ir žemė po šia juosta;

** vadovaujantis LR specialiuoju žemės naudojimo sąlygų įstatymu 24 str. po 1 m į abi puses žemos įtampos požeminių elektros linijų;

*** vadovaujantis esančiais ir suprojektuotais ryšių kabeliais nustatytais elektroninių ryšių tinklų elektroninių ryšių apsaugos zonos vaizduojamos informaciniais tikslais.

Duomenų šaltiniai:

- M 1:10000 georeferencinių erdvinio duomenų rinkinys GRPK © Nacionalinė žemės tarnyba prie AM, 2023.
- ORT 10L1 – Lietuvos Respublikos teritorijos M 1:10 000 skaitmeninis rastinis ortofotografinis žemėlapis © Nacionalinė žemės tarnyba prie AM, 2022.
- LR miškų valstybės kadastro duomenys © Valstybinė miškų tarnyba, 2023.
- AB Amber Grid duomenų rinkinys, 2023.

KVAL. PLANAVIMO ORGANIZATORIS

KVAL. PLANAVIMO ORGANIZATORIS: atomis
 Žemėtvarkos ir planavimo departamentas
 Tel. (8-5) 2728334, Faks. (8-5) 201280


PLANAVIMO ORGANIZATORIS

PLANAVIMO ORGANIZATORIS: atomis
 Žemėtvarkos ir planavimo departamentas
 Tel. (8-5) 2728334, Faks. (8-5) 201280

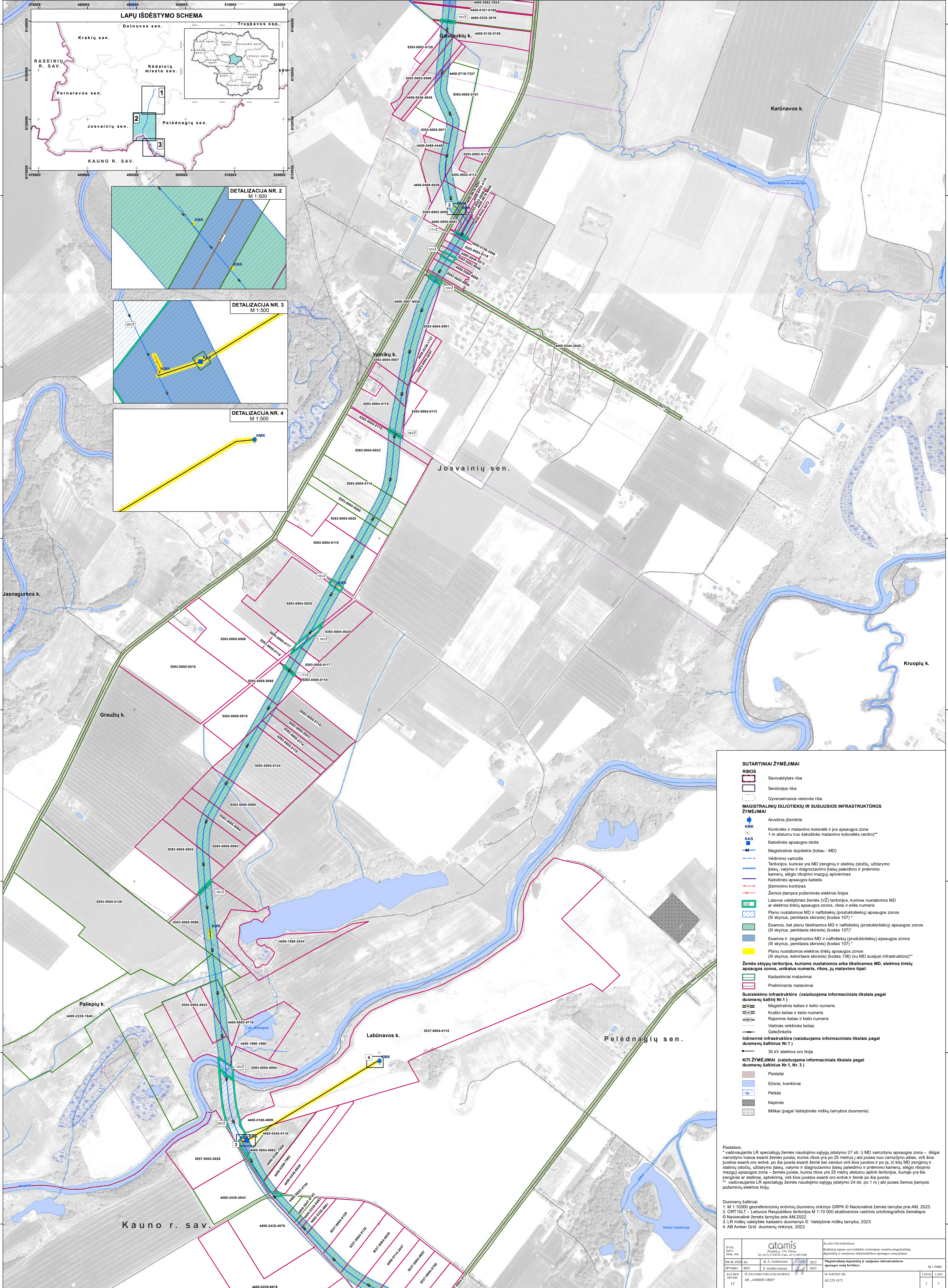
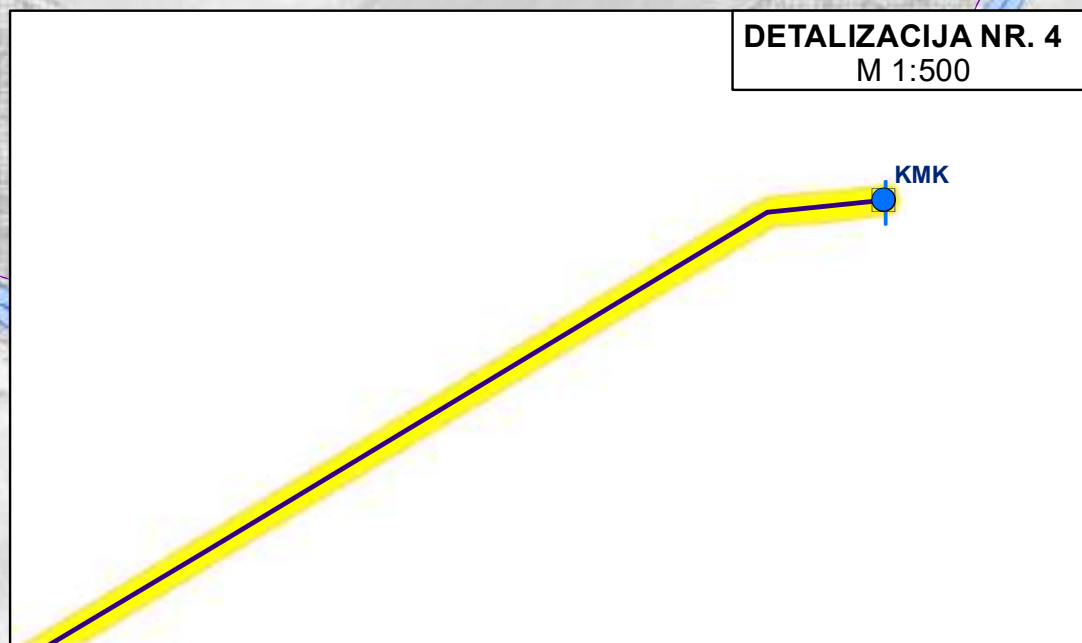
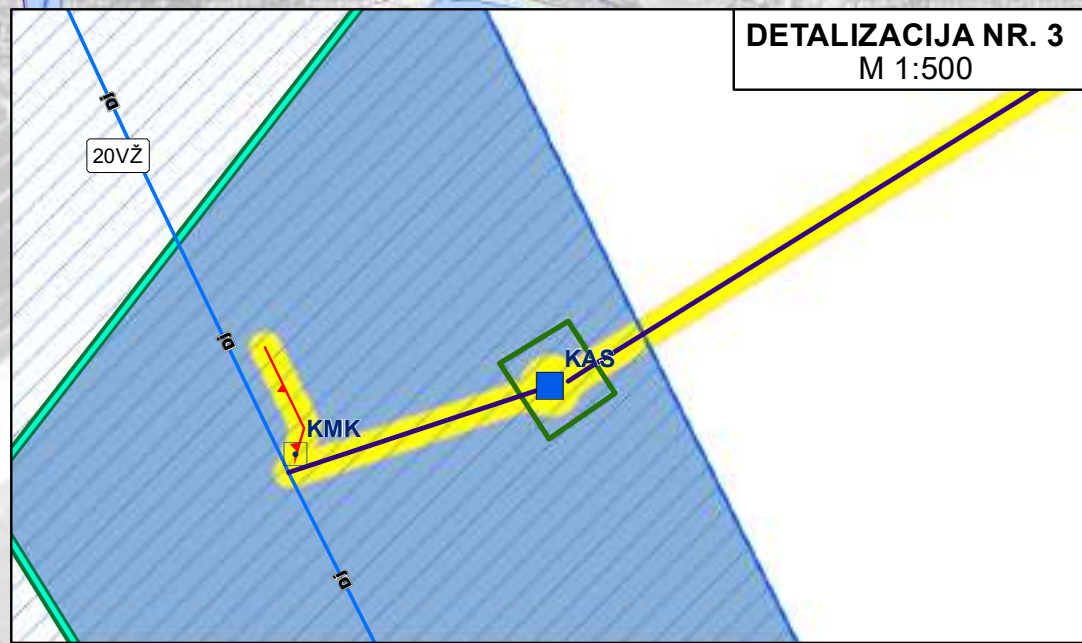
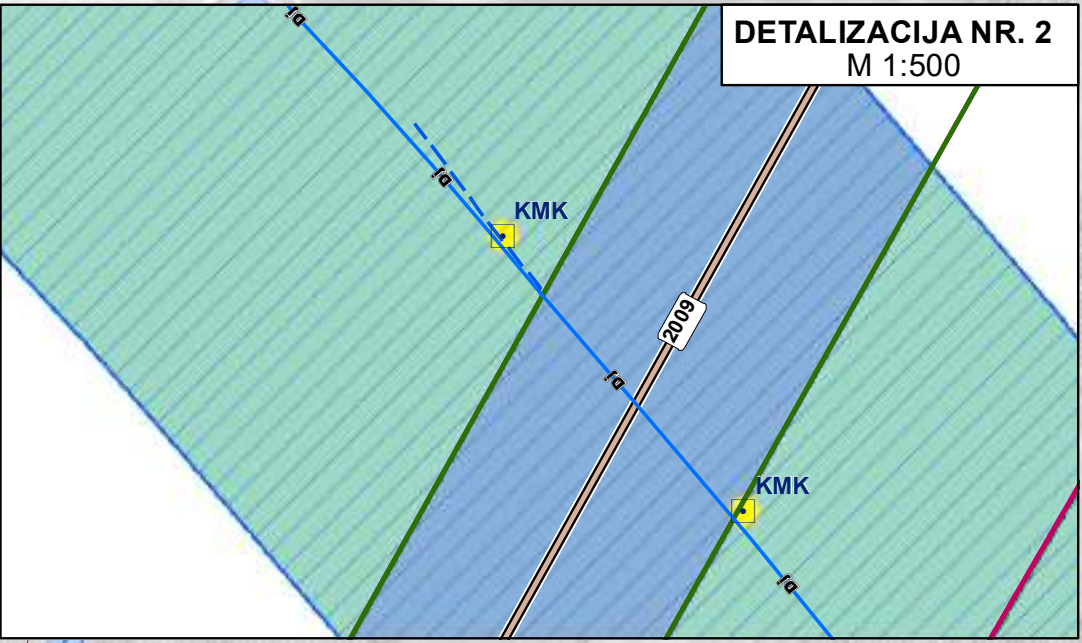
SUTARTIES NR. AT-221-1873

LAPAS LAPŲ 1 3

KĖDAINIŲ RAJONO SAVIVALDYBĖS TERITORIJOJE ESANČIŲ MAGISTRALINIŲ DUJOTIEKIŲ IR SUSIJUSIOS INFRASTRUKTŪROS APSAUGOS ZONŲ PLANAS



LAPŲ IŠDĖSTYMO SCHEMA



SUTARTINIAI ŽYMĖJIMAI

RIBOS

- Savivaldybės riba
- Seniūnijos riba
- Gyvenamosios vietovės riba

MAGISTRALINIŲ DUJOTIEKIŲ IR SUSIJUSIOS INFRASTRUKTŪROS ŽYMĖJIMAI

- Anodinis žemėklis
- Kontrolės ir matavimo kolonėte ir jos apsaugos zona 1 m atstumu nuo katodinės matavimo kolonėtės centro)**
- KAS
- Katodinės apsaugos stotis
- Magistralinis dujotiekis (toliau - MD)
- Vadinimo vamzdis
- Territorijos, kuriose yra MD įrenginių ir statinių (stočių, uždarymo įtaisų, valymo ir diagnostavimo įtaisų paleidimo ir priėmimo kambarių, slėgio ribojimo mazgų) apšvietimas
- Katodinės apsaugos kabelis
- Įžeminimo kontūras
- Žemos įtampos požeminės elektros linijos
- Laisvos valstybinės žemės (VZ) teritorijos, kuriose nustatomos MD ar elektros tinklų apsaugos zonos, ribos ir eilės numeris
- Planu nustatomos MD ir naftotiekių (produktotiekių) apsaugos zonos (III skyrius, penktasis skirsnis) (kodas 107) *
- Esamos, bet planu tikslinamos MD ir naftotiekių (produktotiekių) apsaugos zonos (III skyrius, penktasis skirsnis) (kodas 107) *
- Esamos ir registruotos MD ir naftotiekių (produktotiekių) apsaugos zonos (III skyrius, penktasis skirsnis) (kodas 107) *
- Planu nustatomos elektros tinklų apsaugos zonos (III skyrius, ketvirtasis skirsnis) (su MD susijusi infrastruktūra)**
- Žemės sklypų teritorijos, kurioms nustatomos arba tikslinamos MD, elektros tinklų apsaugos zonos, unikalus numeris, ribos, jų matavimo tipai:

Žemės sklypų matavimai

- Kadastriniai matavimai
- Preliminariūs matavimai

Susiekimo infrastruktūra (vaizduojama informaciniais tikslais pagal duomenų šaltinį Nr.1)

- Magistralinis kelias ir kelio numeris
- Krašto kelias ir kelio numeris
- Rajoninis kelias ir kelio numeris
- Vadinimo reikšmės kelias
- Gelžinkelis

Infrastruktūra (vaizduojama informaciniais tikslais pagal duomenų šaltinius Nr.1)

- 35 kV elektros oro linija

KITI ŽYMĖJIMAI (vaizduojama informaciniais tikslais pagal duomenų šaltinius Nr.1, Nr.3)

- Pastatai
- Ežerai, tvenkiniai
- Peikės
- Kapinės
- Miskai (pagal Valstybinės miškų tarnybos duomenis)

Pastabos:

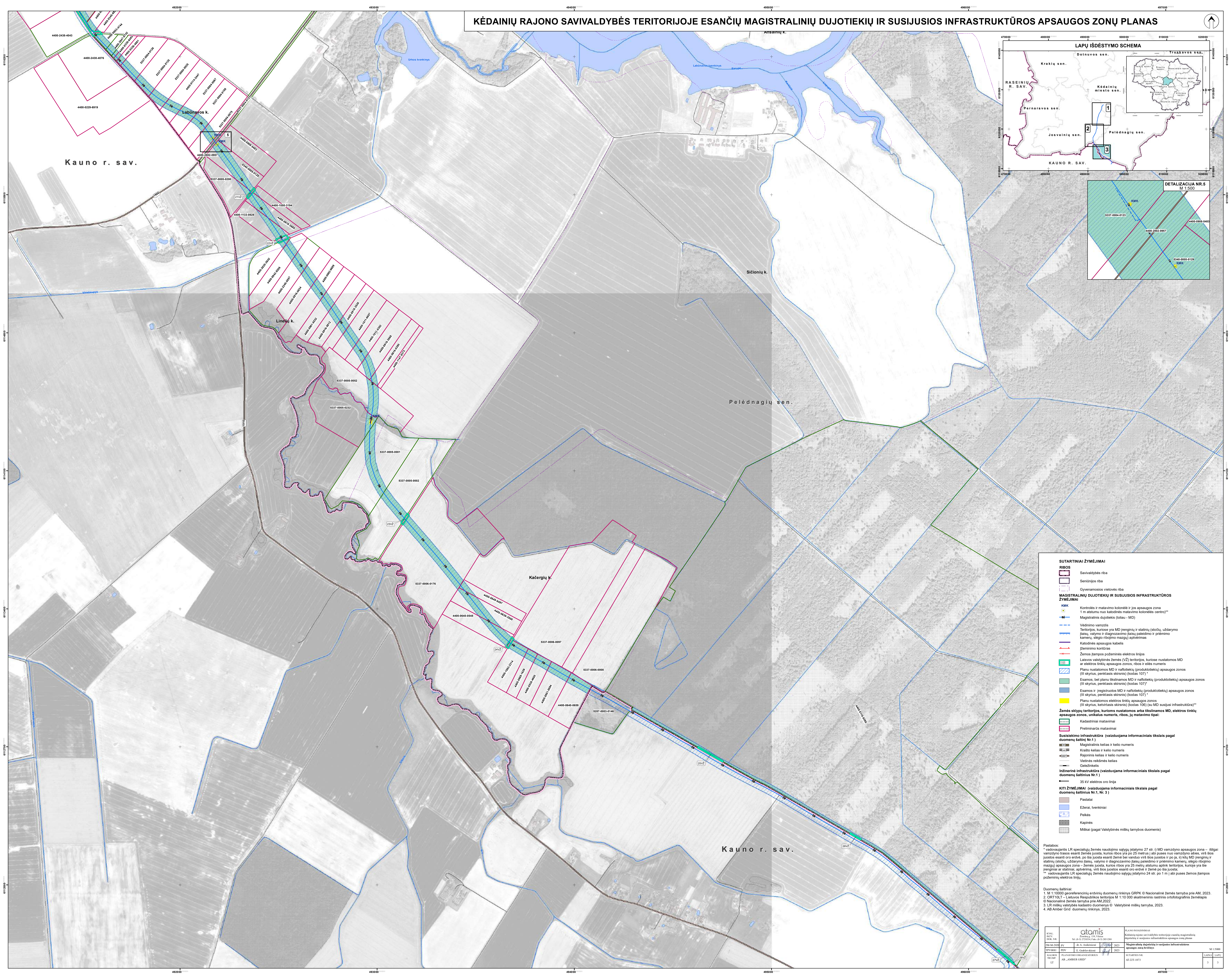
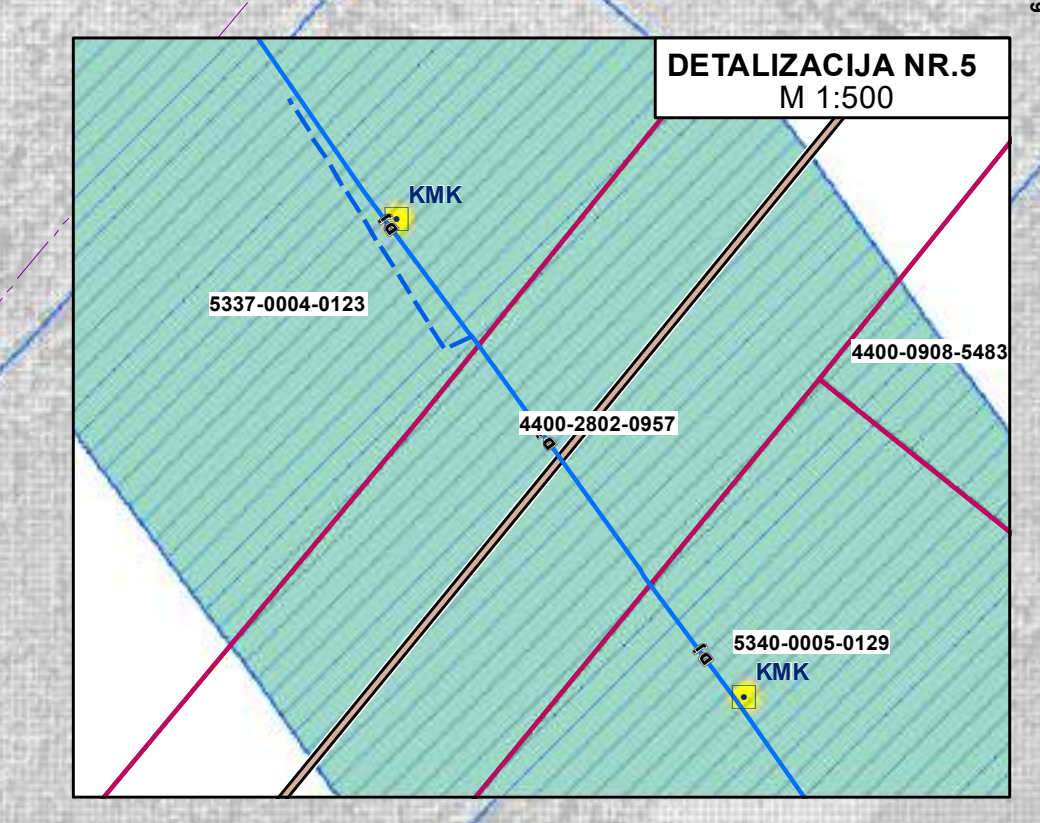
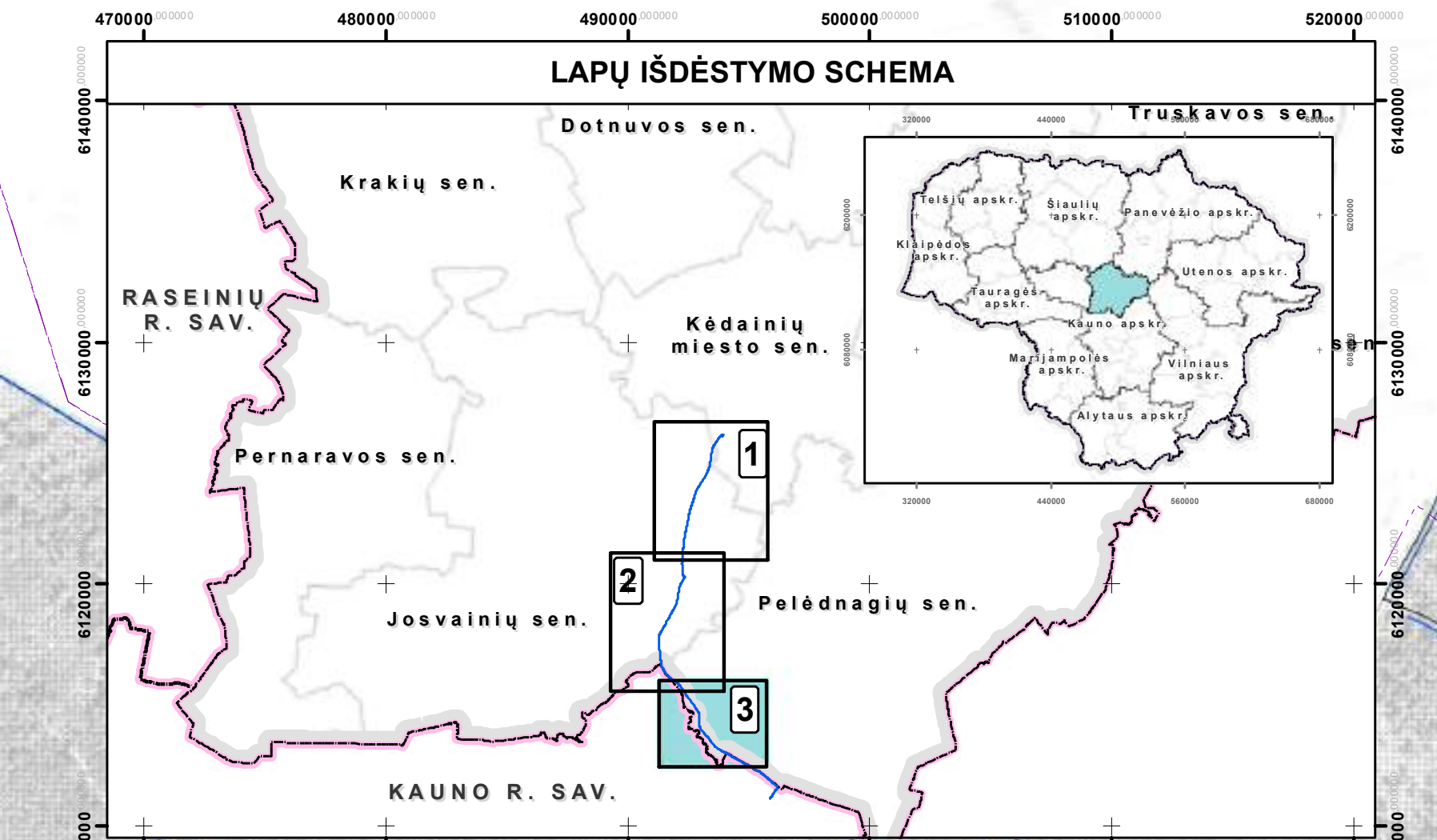

- * vadovaujantis LR specialiąjį žemės naudojimo sąlygų įstatymu 27 str. 1) MD vamzdžio apsaugos zona – išilgai vamzdžio tramos esanti žemės juosta, kurios ribos yra po 25 metrus į abi puses nuo vamzdžio ašies, virš šios juostos esanti oro erdvė, po šia juosta esanti žemė bei vanduo virš šios juostos ir po ją, 1) kiti MD įrenginių ir statinių (stočių, uždarymo įtaisų, valymo ir diagnostavimo įtaisų paleidimo ir priėmimo kambarių, slėgio ribojimo mazgų) apsaugos zona – žemės juosta, kurios ribos yra 25 metrų atstumu aplink teritorijos, kurioje yra šie įrenginiai ar statiniai, apšvietimą, virš šios juostos esanti oro erdvė ir žemė po šia juosta;
- ** vadovaujantis LR specialiąjį žemės naudojimo sąlygų įstatymu 24 str. po 1 m į abi puses žemos įtampos požeminės elektros linijų.

Duomenų šaltiniai:

- M 1:10000 georeferencinių erdvinį duomenų rinkinys GRPK © Nacionalinė žemės tarnyba prie AM, 2023.
- ORT TOLT – Lietuvos Respublikos teritorijos M 1:10 000 skalmeninis rastinis ortofotografinis žemėlapis © Nacionalinė žemės tarnyba prie AM, 2022.
- LR miškų valstybinės kadastrinio duomenys © Valstybinė miškų tarnyba, 2023.
- AB Amber Grid duomenų rinkinys, 2023.

KVAL. PDV. DOK. NR.	atomis	PLANIŲ PAVAIKAVIMAS	Kėdainių rajono savivaldybės teritorijoje esančių magistralinių dujotiekių ir susijusios infrastruktūros apsaugos zonų planas
DM-M-2023-PV	de A. Aničkėnė	2023	Magistralinių dujotiekių ir susijusios infrastruktūros apsaugos zonų planas
TPV081	E. Grabieškosienė	2023	M 1:3000
KALBOS TIKRŲ LT	PLANAVIMO ORGANIZATORĖS AB „AMBER GRID“	SUTARTIES NR. AT-221-1873	LAPAS LAPŲ 2 3

KĖDAINIŲ RAJONO SAVIVALDYBĖS TERITORIJOJE ESANČIŲ MAGISTRALINIŲ DUJOTIEKIŲ IR SUSIJUSIOS INFRASTRUKTŪROS APSAUGOS ZONŲ PLANAS



- SUTARTINIAI ŽYMĖJIMAI**
- RIBOS**
 - Savivaldybės riba
 - Seniūnijos riba
 - Gyvenamosios vietovės riba
 - MAGISTRALINIŲ DUJOTIEKIŲ IR SUSIJUSIOS INFRASTRUKTŪROS ŽYMĖJIMAI**
 - KMK**
 - Kontrolės ir matavimo kolonėlė ir jos apsaugos zona 1 m atstumu nuo katodinės matavimo kolonėlės centro**
 - Magistralinis dujotiekis (toliau – MD)
 - Vėdinimo vamzdis
 - Tertorijos, kuriose yra MD įrenginių ir statinių (stojų, užtarymo statinių, valymo ir diagnostinio įtaisų paleidimo ir priėmimo kambarių, slėgio ribojimo mazgų) apšvietimas
 - Katodinės apsaugos kabelis
 - Įtampos konturas
 - Žemės šampos potvėrinės elektros linijos
 - Laivos valstybinės žemės (VŽ) teritorijos, kuriose rustatomos MD ar elektros tinklų apsaugos zonos, ribos ir eilės numeris
 - Planu nustatomas MD ir rafinotųjų (produktotiekių) apsaugos zonos (III skyrius, perkasis skėtinis) (kodas 107)**
 - Esamos, bet planu tikslinamos MD ir rafinotųjų (produktotiekių) apsaugos zonos (III skyrius, perkasis skėtinis) (kodas 107)**
 - Esamos ir įpagrįžtos MD ir rafinotųjų (produktotiekių) apsaugos zonos (III skyrius, perkasis skėtinis) (kodas 107)**
 - Planu nustatomos elektros tinklų apsaugos zonos (III skyrius, perkasis skėtinis) (kodas 100) bei MD šaliniai (infrastruktūra)**
 - Žemės sklypų teritorijos, kurioms nustatomos arba tikslinamos MD, elektros tinklų apsaugos zonos, unikalus numeris, ribos, jų matavimo tipai:
 - Kadastriniai matavimai
 - Preliminariūs matavimai
 - Susisiekimo infrastruktūra (valduojama informaciniais tikslais pagal duomenų šaltinį Nr.1)**
 - Magistralinis kelias ir kelio numeris
 - Krašto kelias ir kelio numeris
 - Rajoninis kelias ir kelio numeris
 - Viešasis reikšmės kelias
 - Celestrizacija
 - Indinerinė infrastruktūra (valduojama informaciniais tikslais pagal duomenų šaltinius Nr.1)**
 - 35 kV elektros oro linija
 - KITI ŽYMĖJIMAI (valduojama informaciniais tikslais pagal duomenų šaltinius Nr.1, Nr.3)**
 - Pastatai
 - Estetiniai tvirtinimai
 - Peikės
 - Kapinės
 - Miskai (pagal Valstybinės miškų tarnybos duomenis)
- Pastabos:**
- ** vadinamąjį LR specialiąjį žemės naudojimo sąlygų įstatymo 27 str. j) MD vamzdyno apsaugos zona – šilgali vamzdyno trasos esanti žemės juosta, kurios ribos yra po 25 metrus į abi puses nuo vamzdyno ašies, viš šios juostos esanti oro erdvė, po šia juosta esanti žemė bei vanduo viš šios juostos ir po ju. j) kelių MD įrenginių ir statinių (stojų, užtarymo įtaisų, valymo ir diagnostinio įtaisų paleidimo ir priėmimo kambarių, slėgio ribojimo mazgų) apsaugos zona – žemės juosta, kurios ribos yra 25 metrų atstumu apink teritorijos, kurioje yra šie įrenginiai ir statiniai, apšvietimo, viš šios juostos esanti oro erdvė ir žemė po šia juosta.
 - ** vadinamąjį LR specialiąjį žemės naudojimo sąlygų įstatymo 24 str. po 1 m į abi puses žemės šampos potvėrinės elektros linijos.
- Duomenų šaltiniai:**
- 1. M 1:10000 georeferencijuotų anodinių duomenų rinkinys GRPK © Nacionalinė žemės tarnyba prie AM, 2023.
 - 2. ORT10.L.T. - Lietuvos Respublikos teritorijos M 1:10 000 skaitmeninis rektinis ortofotografinis žemėlapis © Nacionalinė žemės tarnyba prie AM, 2022.
 - 3. LR miškų valstybinės kadastrinio duomenys © Valstybinė miškų tarnyba, 2023.
 - 4. AB Amber Grid duomenų rinkinys, 2023.

atomis Žemėplėtimo ir projektavimo bendrovė UAB "ATOMIS"		PLANO PAVIRŠINIŲS Išrašas iš projekto "Magistralinių dujotiekių ir susijusios infrastruktūros apsaugos zonos planas"	
UAB "ATOMIS" Tiltgalių gatvė LT-01001	UAB "ATOMIS" Tiltgalių gatvė LT-01001	Projektavimas 2023 m.	1:5000 2023 m.
Projektavimas 2023 m.	Projektavimas 2023 m.	Projektavimas 2023 m.	Projektavimas 2023 m.

DETALŪS METADUOMENYS

Dokumento sudarytojas (-ai)	Lietuvos Respublikos energetikos ministerija 302308327, Gedimino pr. 38, LT-01104 Vilnius
Dokumento pavadinimas (antraštė)	DĖL KĖDAINIŲ RAJONO SAVIVALDYBĖS TERITORIJOJE ESANČIŲ MAGISTRALINIŲ DUJOTIEKIŲ IR SUSIJUSIOS INFRASTRUKTŪROS APSAUGOS ZONŲ PLANO PATVIRTINIMO
Dokumento registracijos data ir numeris	2023-07-12 Nr. 1-213
Dokumento gavimo data ir dokumento gavimo registracijos numeris	–
Dokumento specifikacijos identifikavimo žymuo	ADOC-V1.0
Parašo paskirtis	Suderinimas
Parašą sukūrusio asmens vardas, pavardė ir pareigos	Giedrė Šeškevičienė, Vyriausiasis specialistas, Energetinio saugumo grupė
Sertifikatas išduotas	GIEDRĖ ŠEŠKEVIČIENĖ, Lietuvos Respublikos energetikos ministerija LT
Parašo sukūrimo data ir laikas	2023-07-03 15:49:56 (GMT+03:00)
Parašo formatas	XAdES-EPES
Laiko žymoje nurodytas laikas	–
Informacija apie sertifikavimo paslaugų teikėją	ADIC CA-B, Asmens dokumentu israsymo centras prie LR VRM LT
Sertifikato galiojimo laikas	2023-06-20 13:58:45 – 2026-06-19 13:58:45
Parašo paskirtis	Suderinimas
Parašą sukūrusio asmens vardas, pavardė ir pareigos	Daiva Brazdžiuvienė, Patarėjas, Teisės ir personalo grupė
Sertifikatas išduotas	DAIVA BRAZDŽIUVIENĖ LT
Parašo sukūrimo data ir laikas	2023-07-04 09:20:11 (GMT+03:00)
Parašo formatas	XAdES-EPES
Laiko žymoje nurodytas laikas	–
Informacija apie sertifikavimo paslaugų teikėją	EID-SK 2016, AS Sertifitseerimiskeskus EE
Sertifikato galiojimo laikas	2020-05-27 14:17:09 – 2025-05-26 23:59:59
Parašo paskirtis	Suderinimas
Parašą sukūrusio asmens vardas, pavardė ir pareigos	Dainius Bražiūnas, Grupės vadovas, Energetinio saugumo grupė
Sertifikatas išduotas	DAINIUS BRAŽIŪNAS LT
Parašo sukūrimo data ir laikas	2023-07-04 13:08:43 (GMT+03:00)
Parašo formatas	XAdES-EPES
Laiko žymoje nurodytas laikas	–
Informacija apie sertifikavimo paslaugų teikėją	EID-SK 2016, AS Sertifitseerimiskeskus EE
Sertifikato galiojimo laikas	2022-08-10 13:08:16 – 2027-08-09 23:59:59
Parašo paskirtis	Suderinimas
Parašą sukūrusio asmens vardas, pavardė ir pareigos	Inga Žilienė, Viceministras
Sertifikatas išduotas	INGA ŽILIENĖ, Lietuvos Respublikos energetikos ministerija LT
Parašo sukūrimo data ir laikas	2023-07-07 17:58:18 (GMT+03:00)
Parašo formatas	XAdES-EPES
Laiko žymoje nurodytas laikas	–
Informacija apie sertifikavimo paslaugų teikėją	ADIC CA-B, Asmens dokumentu israsymo centras prie LR VRM LT
Sertifikato galiojimo laikas	2023-05-10 13:47:56 – 2026-05-09 13:47:56
Parašo paskirtis	Pasirašymas
Parašą sukūrusio asmens vardas, pavardė ir pareigos	Dainius Kreivys, Ministras
Sertifikatas išduotas	DAINIUS KREIVYS, Lietuvos Respublikos energetikos ministerija LT
Parašo sukūrimo data ir laikas	2023-07-11 22:17:53 (GMT+03:00)
Parašo formatas	XAdES-T

DETALŪS METADUOMENYS

Laiko žymoje nurodytas laikas	2023-07-11 22:18:01 (GMT+03:00)
Informacija apie sertifikavimo paslaugų teikėją	ADIC CA-B, Asmens dokumentu israsymo centras prie LR VRM LT
Sertifikato galiojimo laikas	2023-05-10 14:08:01 – 2026-05-09 14:08:01
Informacija apie būdus, naudotus metaduomenų vientisumui užtikrinti	"Registravimas" paskirties metaduomenų vientisumas užtikrintas naudojant "RCSC IssuingCA, VI Registru centras - i.k. 124110246 LT" išduotą sertifikatą "DBSIS, Informatikos ir ryšių departamentas prie Lietuvos Respublikos vidaus reikalų ministerijos, į.k.188774822 LT", sertifikatas galioja nuo 2022-05-19 16:48:06 iki 2025-05-18 16:48:06
Pagrindinio dokumento priedų skaičius	2
Pagrindinio dokumento priedamų dokumentų skaičius	–
Priedamo dokumento sudarytojas (-ai)	–
Priedamo dokumento pavadinimas (antraštė)	–
Priedamo dokumento registracijos data ir numeris	–
Programinės įrangos, kuria naudojantis sudarytas elektroninis dokumentas, pavadinimas	DBSIS, versija 3.5.73.1
Informacija apie elektroninio dokumento ir elektroninio (-ių) parašo (-ų) tikrinimą (tikrinimo data)	Atitinka specifikacijos keliamus reikalavimus. Visi dokumente esantys elektroniniai parašai galioja (2023-07-12 08:40:27)
Paieškos nuoroda	–
Papildomi metaduomenys	Nuorašą suformavo 2023-07-12 08:40:28 DBSIS