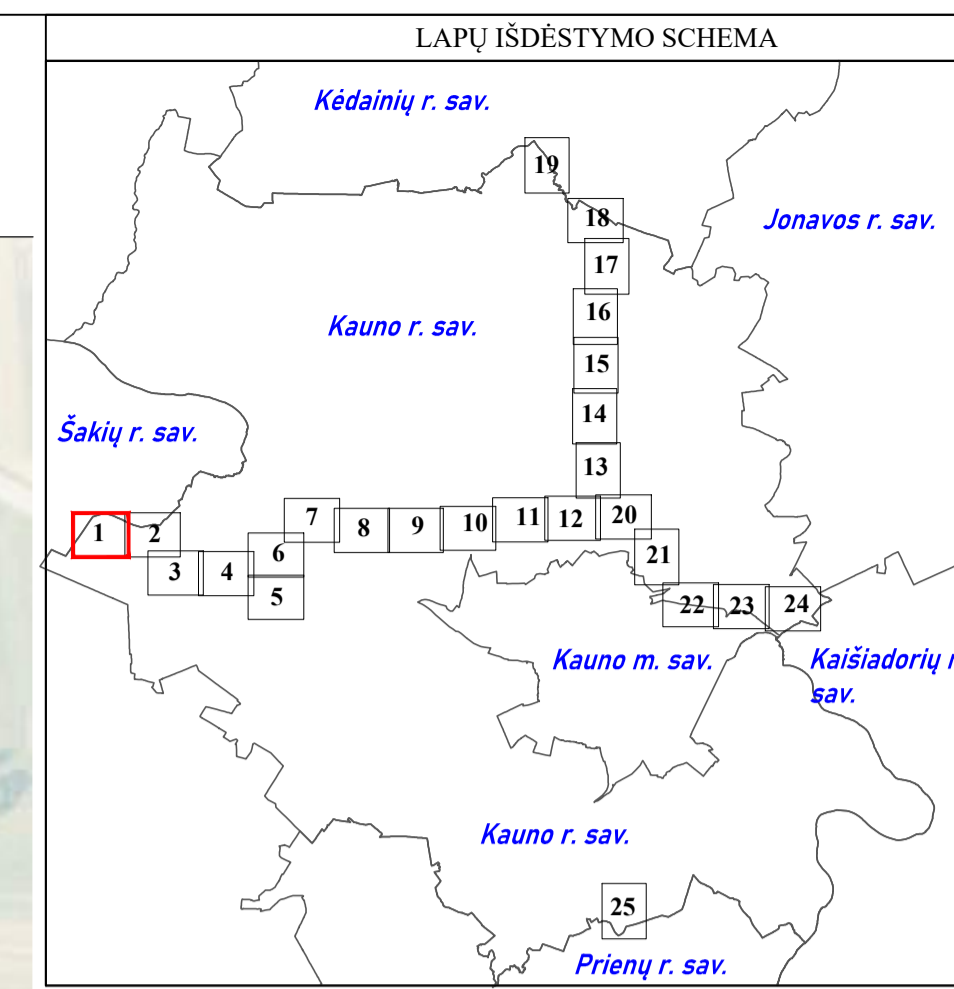
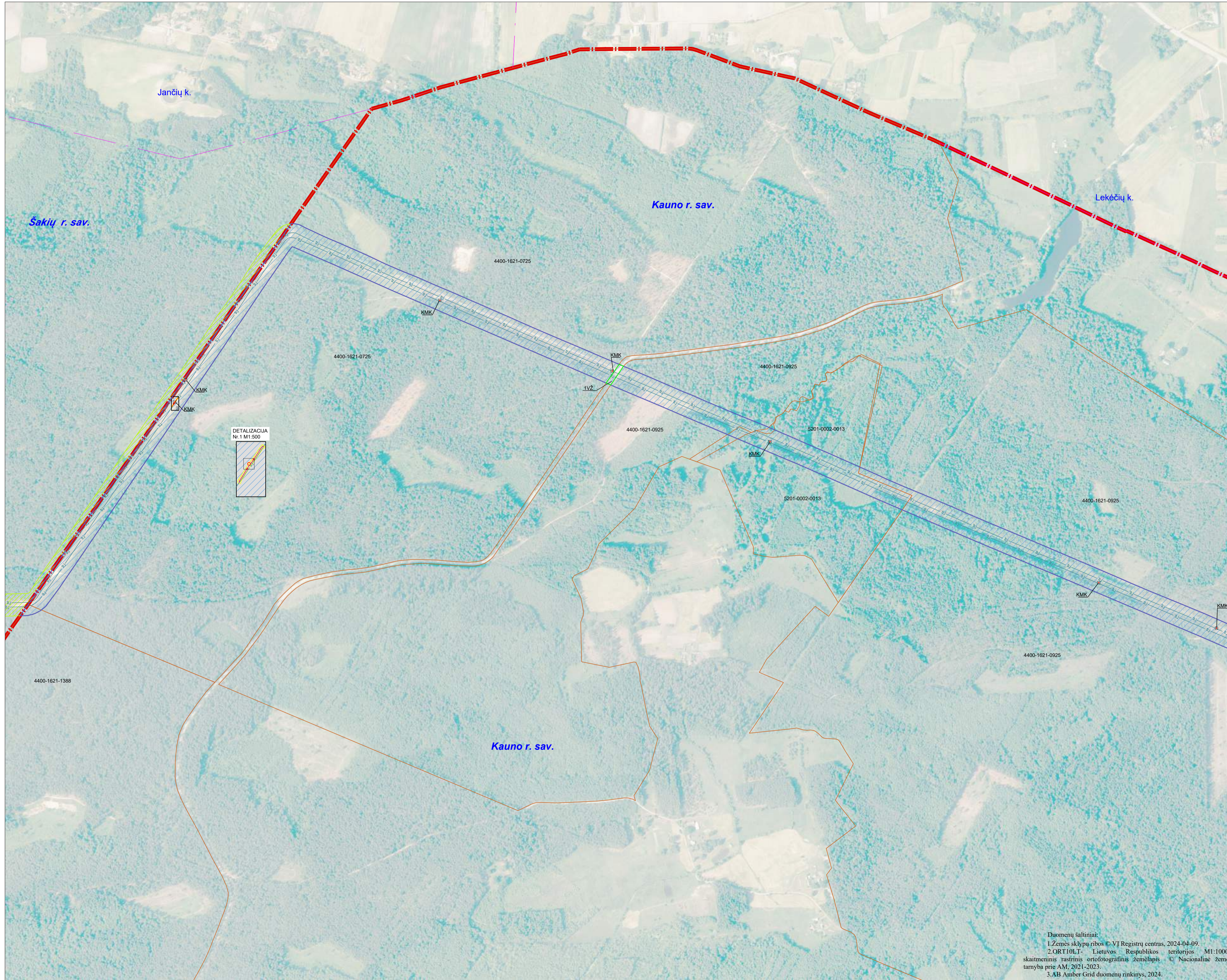


# Kauno rajono savivaldybės teritorijoje esančių magistralinių dujotiekių ir susijusios infrastruktūros apsaugos zonų planas M 1:5000



SUTARTINIAI ŽENKLAI	
	Magistralinis dujotiekis (toliau - MD)
	Magistralinių dujotiekių apsaugos zona
	Savivaldybės teritorijos riba
	Gyvenamosios vietovės
	Žemės sklypų ribos
	Laisva valstybinė žemė
	Žemos įtampos požeminės elektros linijos (su MD susijusi infrastruktūra)
	Įžeminimo kontūrai
	Žemos įtampos požeminės elektros linijos apsaugos zona
	Teritorijos, kurioje yra MD įrenginių ir statinių (stočių, uždarymo įtaisų, valymo ir diagnostavimo įtaisų paleidimo ir priėmimo kamerų, slėgio ribojimo mazgų), aptvėrimas
	Prapūtimo vamzdžiai
	Vėdinimo vamzdžiai
	Elektroninių ryšių tinklai
	Kontrolės ir matavimo kolonėlė (toliau - KMK) ir jos apsaugos zona (1 m atstumu nuo KMK centro)
	Žvakės
	Katodinės apsaugos stotis
	Dujų skirstymo stotis
	Esama magistralinių dujotiekių apsaugos zona
	Esama žemos įtampos požeminės elektros linijos apsaugos zona
	Projektuojamas magistralinis dujotiekis
	Projektuojami prapūtimo vamzdžiai
	Projektuojama teritorijos, kurioje yra MD įrenginių ir statinių (stočių, uždarymo įtaisų, valymo ir diagnostavimo įtaisų paleidimo ir priėmimo kamerų, slėgio ribojimo mazgų), aptvėrimas
	Projektuojami žemos įtampos požeminės elektros linijos (su MD susijusi infrastruktūra)
	Projektuojami įžeminimo kontūrai
	Projektuojami elektroninių ryšių tinklai
	Esama elektroninių ryšių tinklų apsaugos zona
	Informaciniais tikslais rodoma magistralinių dujotiekių apsaugos zona, nustatyta Šakių rajono savivaldybės teritorijoje esančių magistralinių dujotiekių ir susijusios infrastruktūros apsaugos zonų planu

**Pastabos:**

- \* Vadovaujantis LR specialiųjų žemės naudojimo sąlygų įstatymo 27 str. i) MD vamzdžio apsaugos zona - išilgai vamzdžio trasos esanti žemės juosta, kurios ribos yra po 25 metrus į abi puses nuo vamzdžio ašies, virš šios juostos esanti oro erdvė, po šia juosta esanti žemė bei vanduo virš šios juostos ir po ja, ii) kitų MD įrenginių ir statinių (stočių, uždarymo įtaisų, valymo ir diagnostavimo įtaisų paleidimo ir priėmimo kamerų, slėgio ribojimo mazgų) apsaugos zona - žemės juosta, kurios ribos yra 25 metrų atstumu aplink teritorijos, kurioje yra šie įrenginiai ar statiniai, aptvėrimą, virš šios juostos esanti oro erdvė ir žemė po šia juosta;
- \*\* Vadovaujantis LR specialiųjų žemės naudojimo sąlygų įstatymo 24 str. po 1 m į abi puses žemos įtampos požeminių elektros linijų;
- \*\*\* Plane vaizduojamos bendros magistralinių dujotiekių apsaugos zonos;
- \*\*\*\* Plane vaizduojamos bendros su magistralinių dujotiekių susijusios infrastruktūros apsaugos zonos;
- \*\*\*\*\* Elektroninių ryšių tinklai vaizduojami informaciniais tikslais (elektroninių ryšių tinklų elektroninių ryšių infrastruktūros apsaugos zonos nenustatomos).

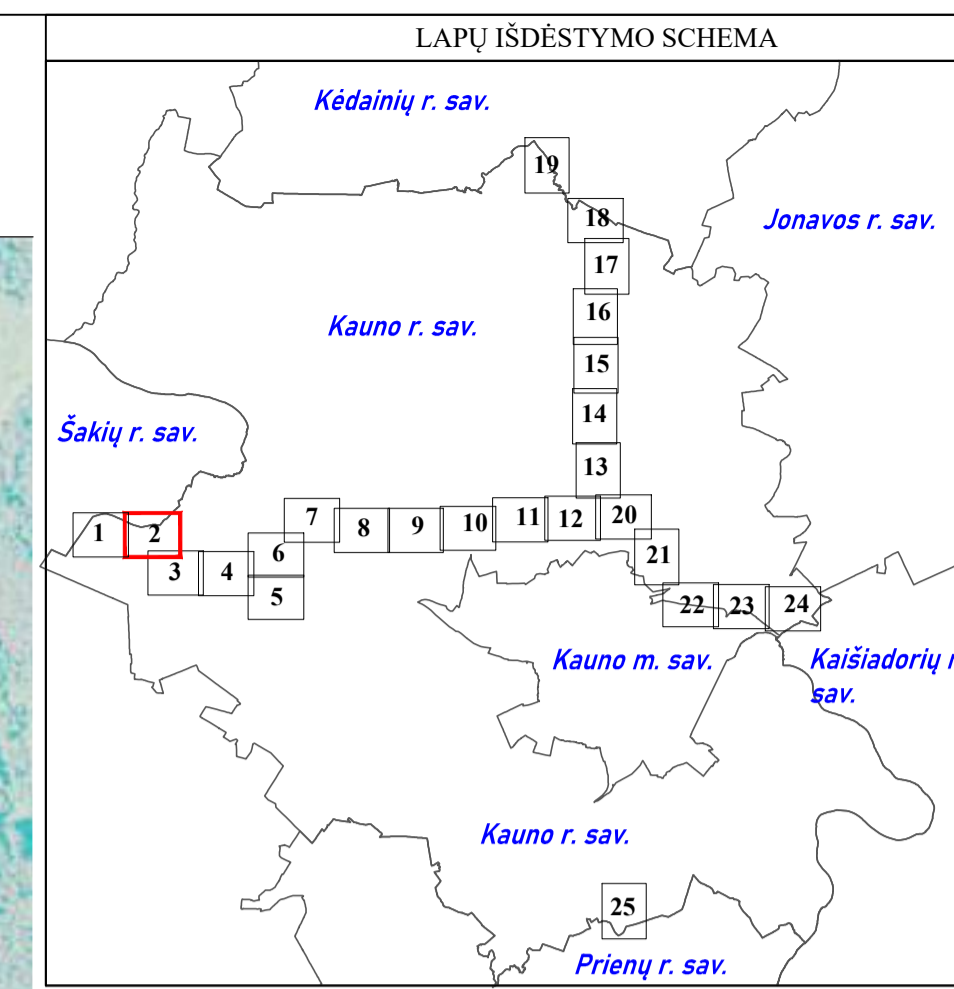
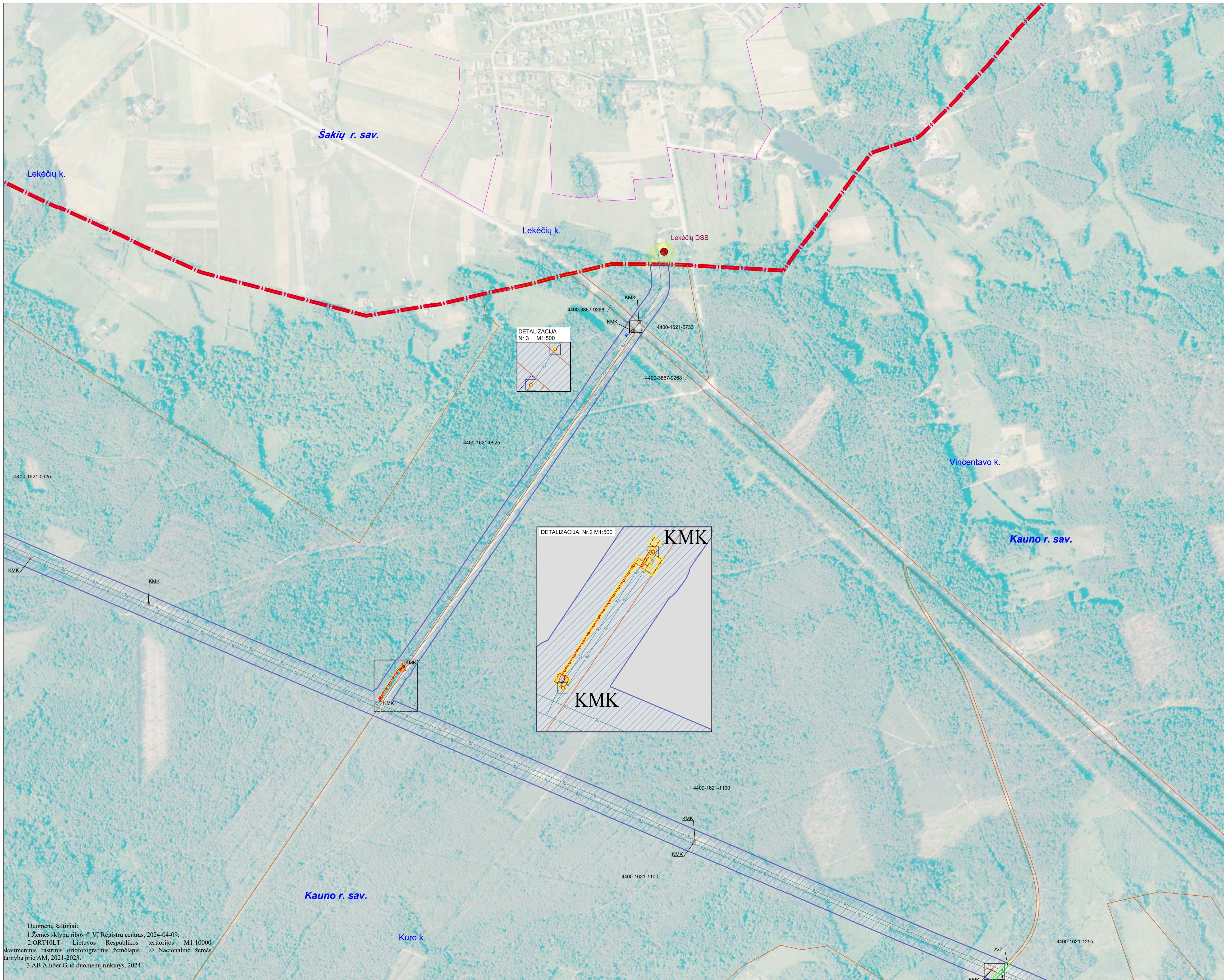
**REGISTRŲ VALSTYBĖS ĮMONĖ REGISTRŲ CENTRAS**  
 Įmonės kodas 12410246, Študentų g. 39, LT-08106 Vilnius tel. (8-37) 787 845  
 e.p. Raita.Balčiūskienė@registrųcentras.lt  
 Kvalifikacijos Nr. 2M-M-2535

Pareigos	Parašas	Vardas, pavardė	Data
Grupės vadovas		Evaldas Lukša	2024-09-19
Grupės vadovė		Danguolė Novosinskienė	2024-09-19
Matininkė		Rita Balčiūskienė	2024-09-19

Matininko kvalifikacijos pažymėjimo Nr.: 2M-M-1078

Duomenų šaltiniai:  
 1. Žemės sklypų ribos © VĮ Registrų centras, 2024-04-09.  
 2. ORT10LT - Lietuvos Respublikos teritorijos M1:10000 skaitmeninis rastrinis ortofotografinis žemėlapis © Nacionalinė žemės tarnyba prie AM, 2021-2023.  
 3. AB Amber Grid duomenų rinkinys, 2024.

# Kauno rajono savivaldybės teritorijoje esančių magistralinių dujotiekių ir susijusios infrastruktūros apsaugos zonų planas M 1:5000



SUTARTINIAI ŽENKLAI	
	Magistralinis dujotiekis (toliau - MD)
	Magistralinių dujotiekių apsaugos zona
	Savivaldybės teritorijos riba
	Gyvenamosios vietovės
	Žemės sklypų ribos
	10VŽ Laisva valstybinė žemė
	Žemos įtampos požeminės elektros linijos (su MD susijusi infrastruktūra)
	Įžeminimo kontūrai
	Žemos įtampos požeminės elektros linijos apsaugos zona
	Teritorijos, kurioje yra MD įrenginių ir statinių (stočių, uždarymo įtaisų, valymo ir diagnostavimo įtaisų paleidimo ir priėmimo kamerų, slėgio ribojimo mazgų), aptvėrimas
	Prapūtimo vamzdžiai
	Vėdinimo vamzdžiai
	Elektroninių ryšių tinklai
	KMK Kontrolės ir matavimo kolonėlė (toliau - KMK) ir jos apsaugos zona (1m atstumu nuo KMK centro)
	Žvakės
	KAS Katodinės apsaugos stotis
	DSS Dujų skirstymo stotis
	Esama magistralinių dujotiekių apsaugos zona
	Esama žemos įtampos požeminės elektros linijos apsaugos zona
	D6 Projektuojamas magistralinis dujotiekis
	D9 Projektuojami prapūtimo vamzdžiai
	Projektuojamas teritorijos, kurioje yra MD įrenginių ir statinių (stočių, uždarymo įtaisų, valymo ir diagnostavimo įtaisų paleidimo ir priėmimo kamerų, slėgio ribojimo mazgų), aptvėrimas
	E0 Projektuojami žemos įtampos požeminės elektros linijos (su MD susijusi infrastruktūra)
	E1 Projektuojami žemės įtampos požeminės elektros linijos (su MD susijusi infrastruktūra)
	Projektuojami įžeminimo kontūrai
	Projektuojami elektroninių ryšių tinklai
	Esama elektroninių ryšių tinklų apsaugos zona
	Informaciniais tikslais rodoma magistralinių dujotiekių apsaugos zona, nustatyta Šakių rajono savivaldybės teritorijoje esančių magistralinių dujotiekių ir susijusios infrastruktūros apsaugos zonų planu

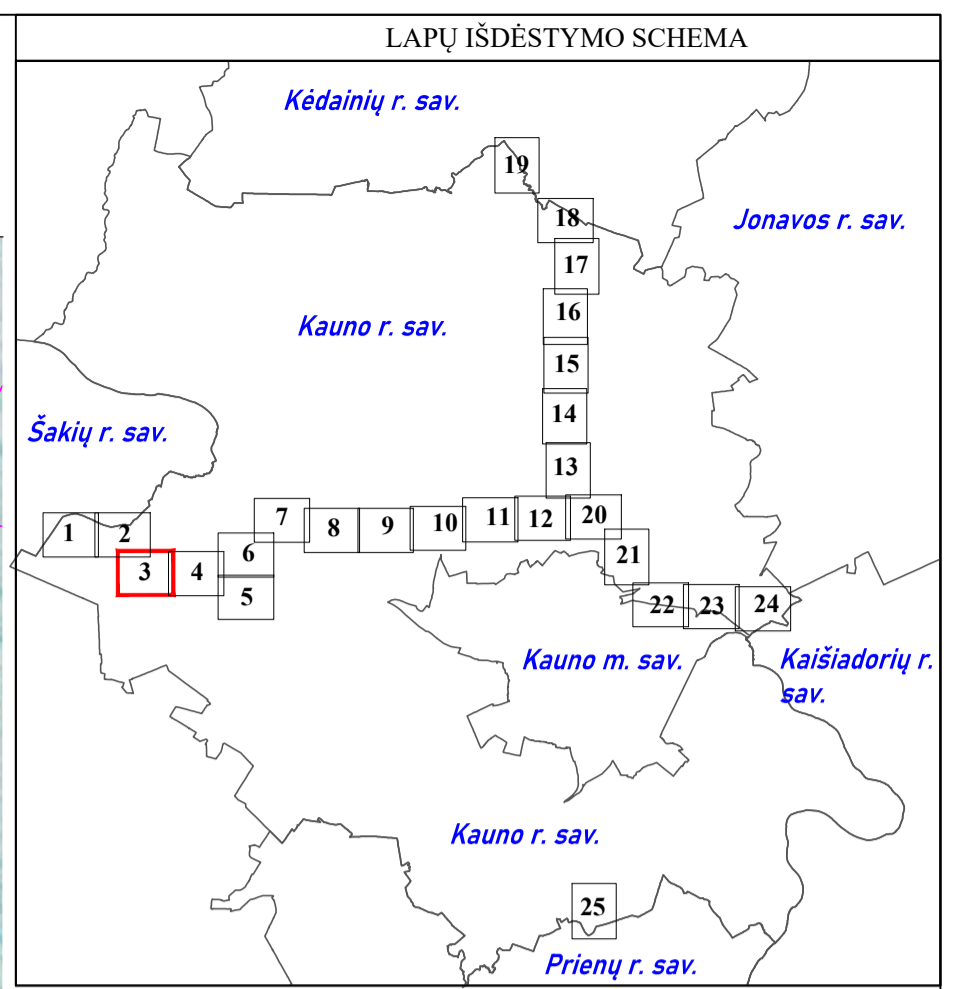
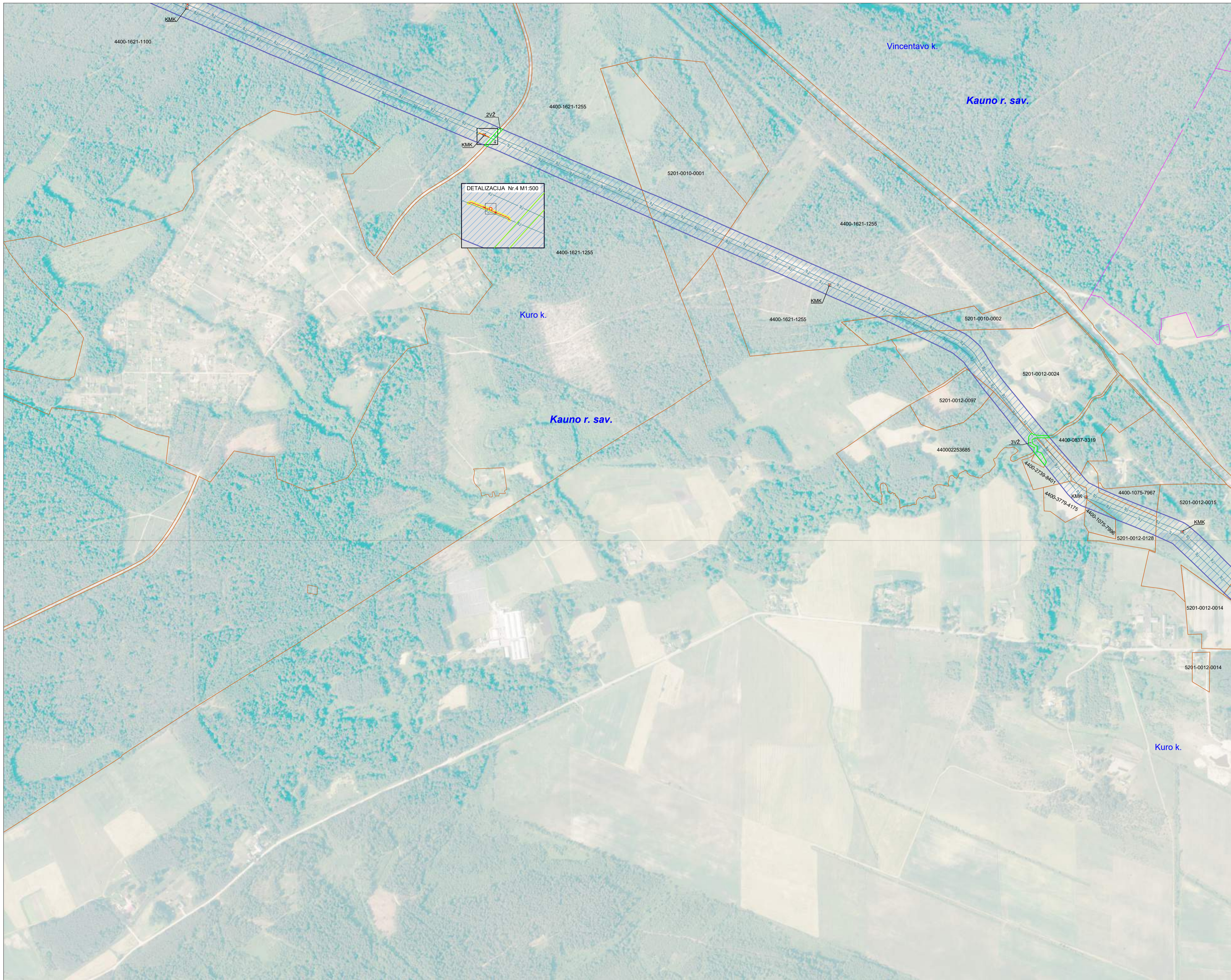
**Pastabos:**

- Vadovaujantis LR specialiųjų žemės naudojimo sąlygų įstatymo 27 str. i) MD vamzdžio apsaugos zona - išilgai vamzdžio tramos esanti žemės juosta, kurios ribos yra po 25 metrus į abi puses nuo vamzdžio ašies, virš šios juostos esanti oro erdvė, po šia juosta esanti žemė bei vanduo virš šios juostos ir po ja, ii) kitų MD įrenginių ir statinių (stočių, uždarymo įtaisų, valymo ir diagnostavimo įtaisų paleidimo ir priėmimo kamerų, slėgio ribojimo mazgų) apsaugos zona - žemės juosta, kurios ribos yra 25 metrų atstumu aplink teritorijos, kurioje yra šie įrenginiai ar statiniai, aptvėrimą, virš šios juostos esanti oro erdvė ir žemė po šia juosta;
- Vadovaujantis LR specialiųjų žemės naudojimo sąlygų įstatymo 24 str. po 1 m į abi puses žemos įtampos požeminių elektros linijų;
- Plane vaizduojamos bendros magistralinių dujotiekių apsaugos zonos;
- Plane vaizduojamos bendros su magistralinių dujotiekių susijusios infrastruktūros apsaugos zonos;
- Elektroninių ryšių tinklai vaizduojami informaciniais tikslais (elektroninių ryšių tinklų infrastruktūros apsaugos zonos nenustatomos).

Duomenų šaltiniai:  
 1. Žemės sklypų ribos © VĮ Registrų centras, 2024-04-09.  
 2. ORT10LT - Lietuvos Respublikos teritorijos M1:10000 skaitmeninis rastrinis ortofotografinis žemėlapis © Nacionalinė žemės tarnyba prie AM, 2021-2023.  
 3. AB Amber Grid duomenų rinkinys, 2024.

REGISTRŲ VALSTYBĖS ĮMONĖ REGISTRŲ CENTRAS			
Įmonės kodas 124110246, Štadėnių g. 39, LT-08106 Vilnius tel. (8-37) 787 845 e.p. Raita.Balčiūskienė@registrųcentras.lt Kvalifikacijos Nr. 2M-M-2535			
Pareigos	Parašas	Vardas, pavardė	Data
Grupės vadovas		Evaldas Lukša	2024-09-19
Grupės vadovė		Danguolė Novosinskienė	2024-09-19
Matininkė		Rita Balčiūskienė	2024-09-19
Matininko kvalifikacijos pažymėjimo Nr.: 2M-M-1078			

# Kauno rajono savivaldybės teritorijoje esančių magistralinių dujotiekių ir susijusios infrastruktūros apsaugos zonų planas M 1:5000



SUTARTINIAI ŽENKLAI	
	Magistralinis dujotiekis (toliau - MD)
	Magistralinių dujotiekių apsaugos zona
	Savivaldybės teritorijos riba
	Gyvenamosios vietovės
	Žemės sklypų ribos
	Laisva valstybinė žemė
	Žemos įtampos požeminės elektros linijos (su MD susijusi infrastruktūra)
	Įžeminimo kontūrai
	Žemos įtampos požeminės elektros linijos apsaugos zona
	Teritorijos, kurioje yra MD įrenginių ir statinių (stočių, uždarymo įtaisų, valymo ir diagnostavimo įtaisų paleidimo ir priėmimo kamerų, slėgio ribojimo mazgų), aptvėrimas
	Prapūtimo vamzdžiai
	Vėdinimo vamzdžiai
	Elektroninių ryšių tinklai
	KMK Kontrolės ir matavimo kolonėlė (toliau - KMK) ir jos apsaugos zona (1m atstumu nuo KMK centro)
	Žvakės
	KAS Katodinės apsaugos stotis
	DSS Dujų skirstymo stotis
	Esama magistralinių dujotiekių apsaugos zona
	Esama žemos įtampos požeminės elektros linijos apsaugos zona
	Projektuojamas magistralinis dujotiekis
	Projektuojami prapūtimo vamzdžiai
	Projektuojamas teritorijos, kurioje yra MD įrenginių ir statinių (stočių, uždarymo įtaisų, valymo ir diagnostavimo įtaisų paleidimo ir priėmimo kamerų, slėgio ribojimo mazgų), aptvėrimas
	Projektuojami žemos įtampos požeminės elektros linijos (su MD susijusi infrastruktūra)
	Projektuojami įžeminimo kontūrai
	Projektuojami elektroninių ryšių tinklai
	Esama elektroninių ryšių tinklų apsaugos zona

**Pastabos:**

- \* Vadovaujantis LR specialiųjų žemės naudojimo sąlygų įstatymo 27 str. i) MD vamzdžio apsaugos zona - išilgai vamzdžio trasos esanti žemės juosta, kurios ribos yra po 25 metrus į abi puses nuo vamzdžio ašies, virš šios juostos esanti oro erdvė, po šia juosta esanti žemė bei vanduo virš šios juostos ir po ja, ii) kitų MD įrenginių ir statinių (stočių, uždarymo įtaisų, valymo ir diagnostavimo įtaisų paleidimo ir priėmimo kamerų, slėgio ribojimo mazgų) apsaugos zona - žemės juosta, kurios ribos yra 25 metrų atstumu aplink teritorijos, kurioje yra šie įrenginiai ar statiniai, aptvėrimą, virš šios juostos esanti oro erdvė ir žemė po šia juosta;
- \*\* Vadovaujantis LR specialiųjų žemės naudojimo sąlygų įstatymo 24 str. po 1 m į abi puses žemos įtampos požeminių elektros linijų;
- \*\*\* Plane vaizduojamos bendros magistralinių dujotiekių apsaugos zonos;
- \*\*\*\* Plane vaizduojamos bendros su magistralinių dujotiekių susijusios infrastruktūros apsaugos zonos;
- \*\*\*\*\* Elektroninių ryšių tinklai vaizduojami informaciniais tiklais (elektroninių ryšių tinklų elektroninių ryšių infrastruktūros apsaugos zonos nenustatomos).

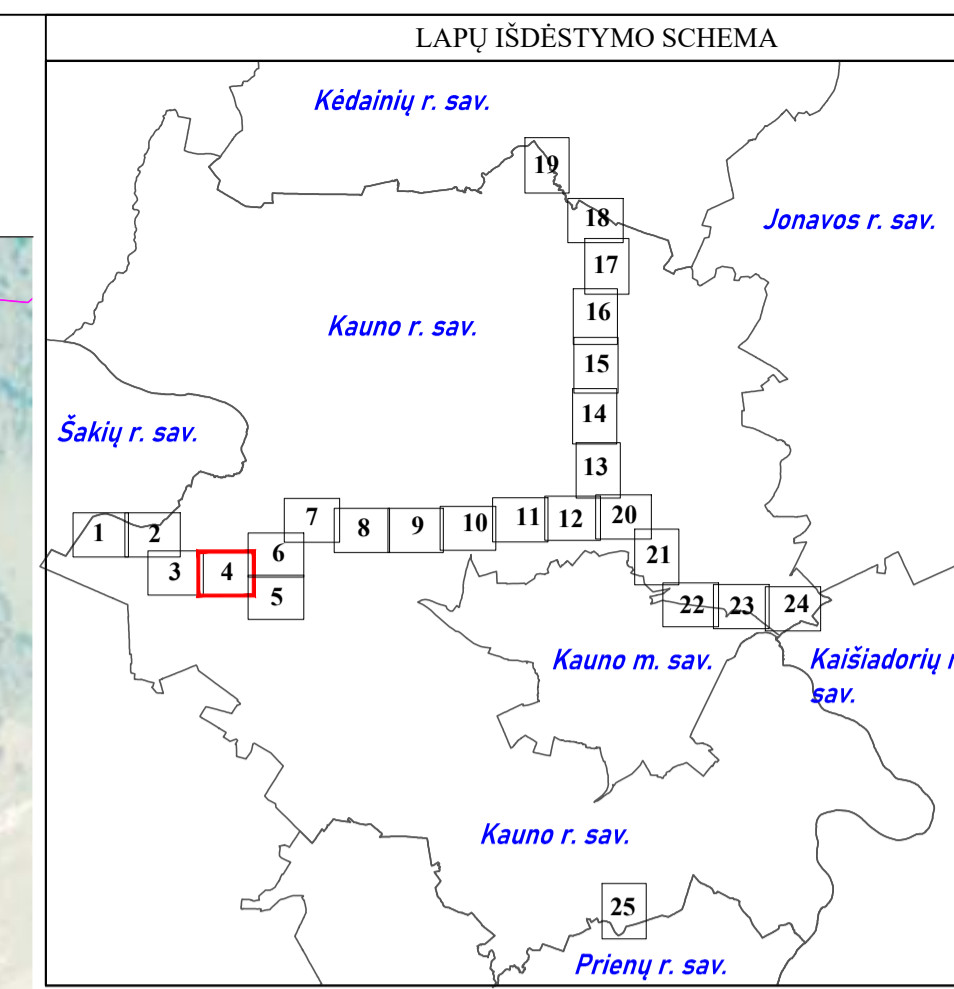
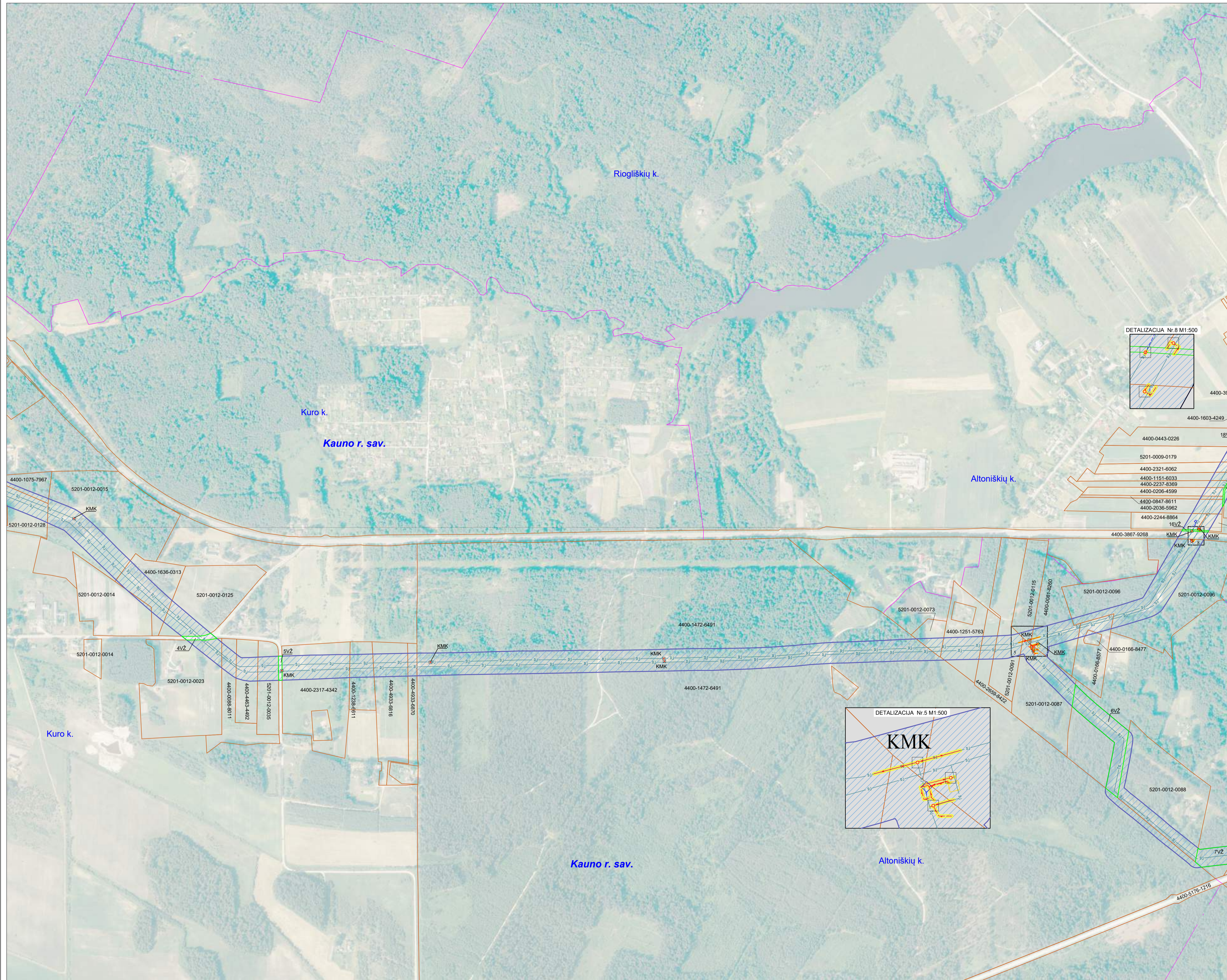
Duomenų šaltiniai:  
 1. Žemės sklypų ribos © VJ Registrų centras, 2024-04-09.  
 2. ORT10LT- Lietuvos Respublikos teritorijos M1:10000 skaitmeninis rastrinis ortofotografinis žemėlapis © Nacionalinėje mės tarnyba prie AM, 2021-2023.  
 3. AB Amber Grid duomenų rinkinys, 2024.

**REGISTRŲ VALSTYBĖS ĮMONĖS REGISTRŲ CENTRAS**  
 Įmonės kodas 124110246, Šniedžių g. 39, LT-08106 Vilnius tel. (8-37) 787 845  
 e.p. Raita.Balčiūnskienė@registrųcentras.lt  
 Kvalifikacijos Nr. 2M-M-2535

Pareigos	Parašas	Vardas, pavardė	Data
Grupės vadovas		Evaldas Lukša	2024-09-19
Grupės vadovė		Danguolė Novosinskienė	2024-09-19
Matininkė		Rita Balčiūnskienė	2024-09-19

Matininko kvalifikacijos pažymėjimo Nr.: 2M-M-1078

# Kauno rajono savivaldybės teritorijoje esančių magistralinių dujotiekių ir susijusios infrastruktūros apsaugos zonų planas M 1:5000



SUTARTINIAI ŽENKLAI	
	Magistralinis dujotiekis (toliau - MD)
	Magistralinių dujotiekių apsaugos zona
	Savivaldybės teritorijos riba
	Gyvenamosios vietovės
	Žemės sklypų ribos
	Laisva valstybinė žemė
	Žemos įtampos požeminės elektros linijos (su MD susijusi infrastruktūra)
	Įžeminimo kontūrai
	Žemos įtampos požeminės elektros linijos apsaugos zona
	Teritorijos, kurioje yra MD įrenginių ir statinių (stočių, uždarymo įtaisų, valymo ir diagnostavimo įtaisų paleidimo ir priėmimo kamerų, slėgio ribojimo mazgų), aptvėrimas
	Prapūtimo vamzdžiai
	Vėdinimo vamzdžiai
	Elektroninių ryšių tinklai
	KMK Kontrolės ir matavimo kolonėlė (toliau - KMK) ir jos apsaugos zona (1m atstumu nuo KMK centro)
	Žvakės
	Katodinės apsaugos stotis
	Dujų skirstymo stotis
	Esama magistralinių dujotiekių apsaugos zona
	Esama žemos įtampos požeminės elektros linijos apsaugos zona
	Projektuojamas magistralinis dujotiekis
	Projektuojami prapūtimo vamzdžiai
	Projektuojamas teritorijos, kurioje yra MD įrenginių ir statinių (stočių, uždarymo įtaisų, valymo ir diagnostavimo įtaisų paleidimo ir priėmimo kamerų, slėgio ribojimo mazgų), aptvėrimas
	Projektuojami žemos įtampos požeminės elektros linijos (su MD susijusi infrastruktūra)
	Projektuojami įžeminimo kontūrai
	Projektuojami elektroninių ryšių tinklai
	Esama elektroninių ryšių tinklų apsaugos zona

**Pastabos:**

- \* Vadovaujantis LR specialiųjų žemės naudojimo sąlygų įstatymo 27 str. i) MD vamzdžio apsaugos zona - išilgai vamzdžio trasos esanti žemės juosta, kurios ribos yra po 25 metrus į abi puses nuo vamzdžio ašies, virš šios juostos esanti oro erdvė, po šia juosta esanti žemė bei vanduo virš šios juostos ir po ją, ii) kitų MD įrenginių ir statinių (stočių, uždarymo įtaisų, valymo ir diagnostavimo įtaisų paleidimo ir priėmimo kamerų, slėgio ribojimo mazgų) apsaugos zona - žemės juosta, kurios ribos yra 25 metrų atstumu aplink teritorijos, kurioje yra šie įrenginiai ar statiniai, aptvėrimą, virš šios juostos esanti oro erdvė ir žemė po šia juosta;
- \*\* Vadovaujantis LR specialiųjų žemės naudojimo sąlygų įstatymo 24 str. po 1 m į abi puses žemos įtampos požeminių elektros linijų;
- \*\*\* Plane vaizduojamos bendros magistralinių dujotiekių apsaugos zonos;
- \*\*\*\* Plane vaizduojamos bendros magistralinių dujotiekių susijusios infrastruktūros apsaugos zonos;
- \*\*\*\*\* Elektroninių ryšių tinklai vaizduojami informaciniais tikslais (elektroninių ryšių tinklų elektroninių ryšių infrastruktūros apsaugos zonos nenustatomos).

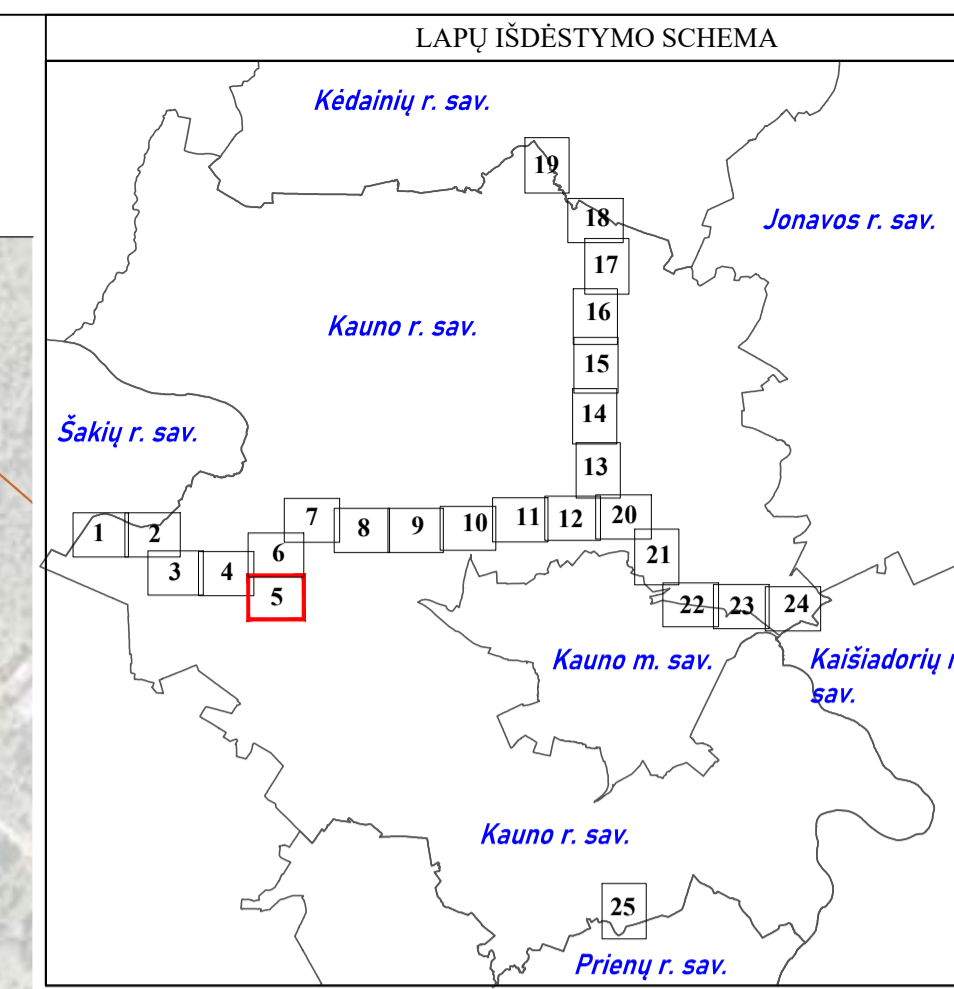
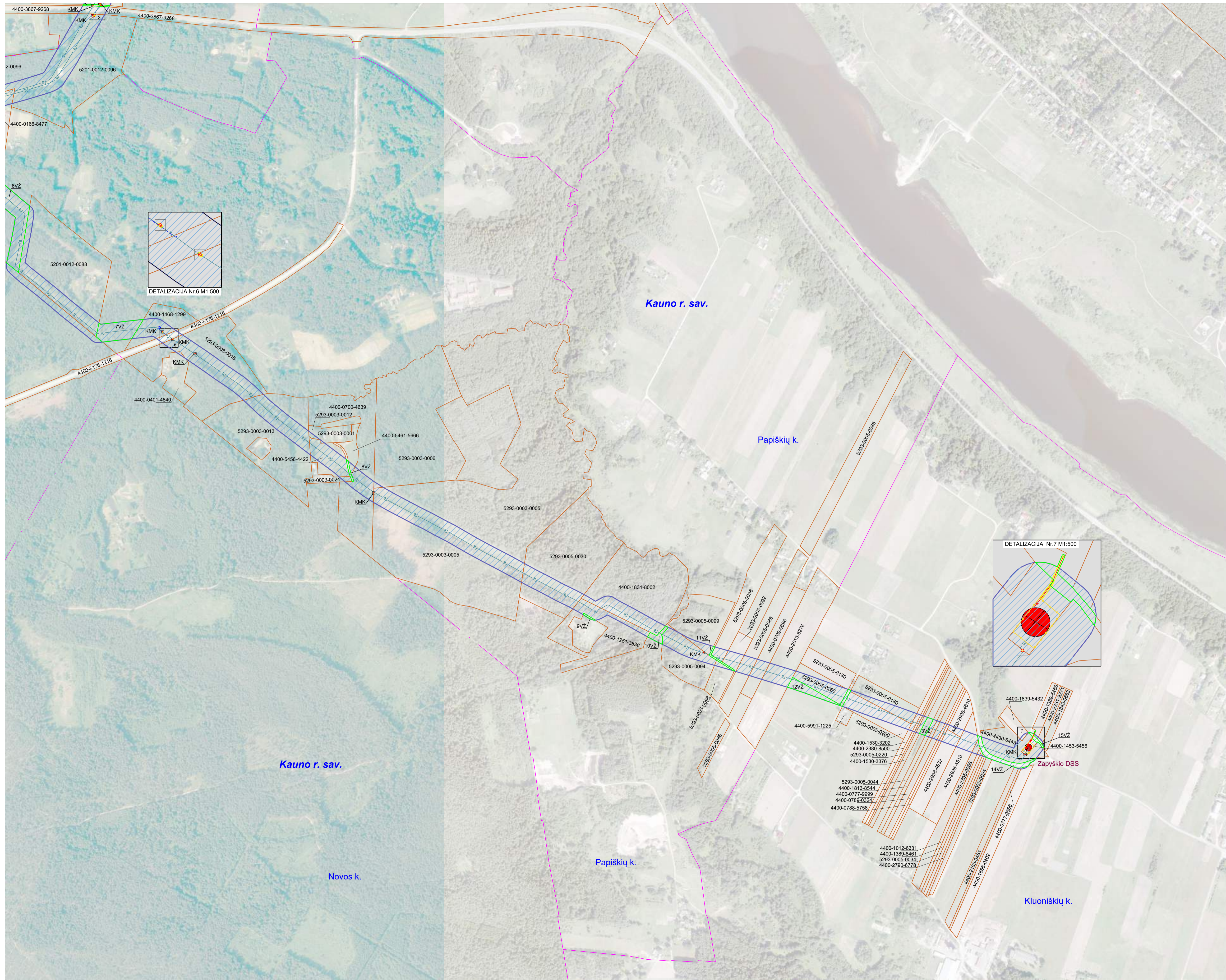
Duomenų šaltiniai:  
 1. Žemės sklypų ribos © VĮ Registrų centras, 2024-04-09.  
 2. ORTOILT- Lietuvos Respublikos teritorijos M1:10000 skaitmeninis rastrinis ortofotografinis žemėlapis © Nacionalinėje mės tarnyba prie AM, 2021-2023.  
 3. AB Amber Grid duomenų rinkinys, 2024.

**REGISTRŲ VALSTYBĖS ĮMONĖ REGISTRŲ CENTRAS**  
 Įmonės kodas 124110246, Šnabietų g. 39, LT-08106 Vilnius tel. (8-37) 787 845  
 e.p. Raita.Balčiūskienė@registrųcentras.lt  
 Kvalifikacijos Nr. 2M-M-2535

Pareigos	Parašas	Vardas, pavardė	Data
Grupės vadovas		Evaldas Lukša	2024-09-19
Grupės vadovė		Danguolė Novosinskienė	2024-09-19
Matininkė		Rūta Balčiūskienė	2024-09-19

Matininko kvalifikacijos pažymėjimo Nr.: 2M-M-1078

# Kauno rajono savivaldybės teritorijoje esančių magistralinių dujotiekių ir susijusios infrastruktūros apsaugos zonų planas M 1:5000



SUTARTINIAI ŽENKLAI	
	Magistralinis dujotiekis (toliau - MD)
	Magistralinių dujotiekių apsaugos zona
	Savivaldybės teritorijos riba
	Gyvenamosios vietovės
	Žemės sklypų ribos
	Laisva valstybinė žemė
	Žemos įtampos požeminės elektros linijos (su MD susijusi infrastruktūra)
	Įžeminimo kontūrai
	Žemos įtampos požeminės elektros linijos apsaugos zona
	Teritorijos, kurioje yra MD įrenginių ir statinių (stočių, uždarymo įtaisų, valymo ir diagnostavimo įtaisų paleidimo ir priėmimo kamerų, slėgio ribojimo mazgų), aptvėrimas
	Prapūtimo vamzdžiai
	Vėdinimo vamzdžiai
	Elektroninių ryšių tinklai
	KMK Kontrolės ir matavimo kolonėlė (toliau - KMK) ir jos apsaugos zona (1m atstumu nuo KMK centro)
	Žvakės
	KAS Katodinės apsaugos stotis
	DSS Dujų skirstymo stotis
	Esama magistralinių dujotiekių apsaugos zona
	Esama žemos įtampos požeminės elektros linijos apsaugos zona
	Projektuojamas magistralinis dujotiekis
	Projektuojami prapūtimo vamzdžiai
	Projektuojamas teritorijos, kurioje yra MD įrenginių ir statinių (stočių, uždarymo įtaisų, valymo ir diagnostavimo įtaisų paleidimo ir priėmimo kamerų, slėgio ribojimo mazgų), aptvėrimas
	Projektuojami žemos įtampos požeminės elektros linijos (su MD susijusi infrastruktūra)
	Projektuojami žemės įtampos požeminės elektros linijos (su MD susijusi infrastruktūra)
	Projektuojami įžeminimo kontūrai
	Projektuojami elektroninių ryšių tinklai
	Esama elektroninių ryšių tinklų apsaugos zona

**Pastabos:**

- \* Vadovaujantis LR specialiųjų žemės naudojimo sąlygų įstatymo 27 str. i) MD vamzdžio apsaugos zona - išilgai vamzdžio trasos esanti žemės juosta, kurios ribos yra po 25 metrus į abi puses nuo vamzdžio ašies, virš šios juostos esanti oro erdvė, po šia juosta esanti žemė bei vanduo virš šios juostos ir po ją, ii) kitų MD įrenginių ir statinių (stočių, uždarymo įtaisų, valymo ir diagnostavimo įtaisų paleidimo ir priėmimo kamerų, slėgio ribojimo mazgų) apsaugos zona - žemės juosta, kurios ribos yra 25 metrų atstumu aplink teritorijos, kurioje yra šie įrenginiai ar statiniai, aptvėrimą, virš šios juostos esanti oro erdvė ir žemė po šia juosta;
- \*\* Vadovaujantis LR specialiųjų žemės naudojimo sąlygų įstatymo 24 str. po 1 m į abi puses žemos įtampos požeminių elektros linijų;
- \*\*\* Plane vaizduojamos bendros magistralinių dujotiekių apsaugos zonos;
- \*\*\*\* Plane vaizduojamos bendros magistralinių dujotiekių susijusios infrastruktūros apsaugos zonos;
- \*\*\*\*\* Elektroninių ryšių tinklai vaizduojami informaciniais tikslais (elektroninių ryšių tinklų elektroninių ryšių infrastruktūros apsaugos zonos nenustatomos).

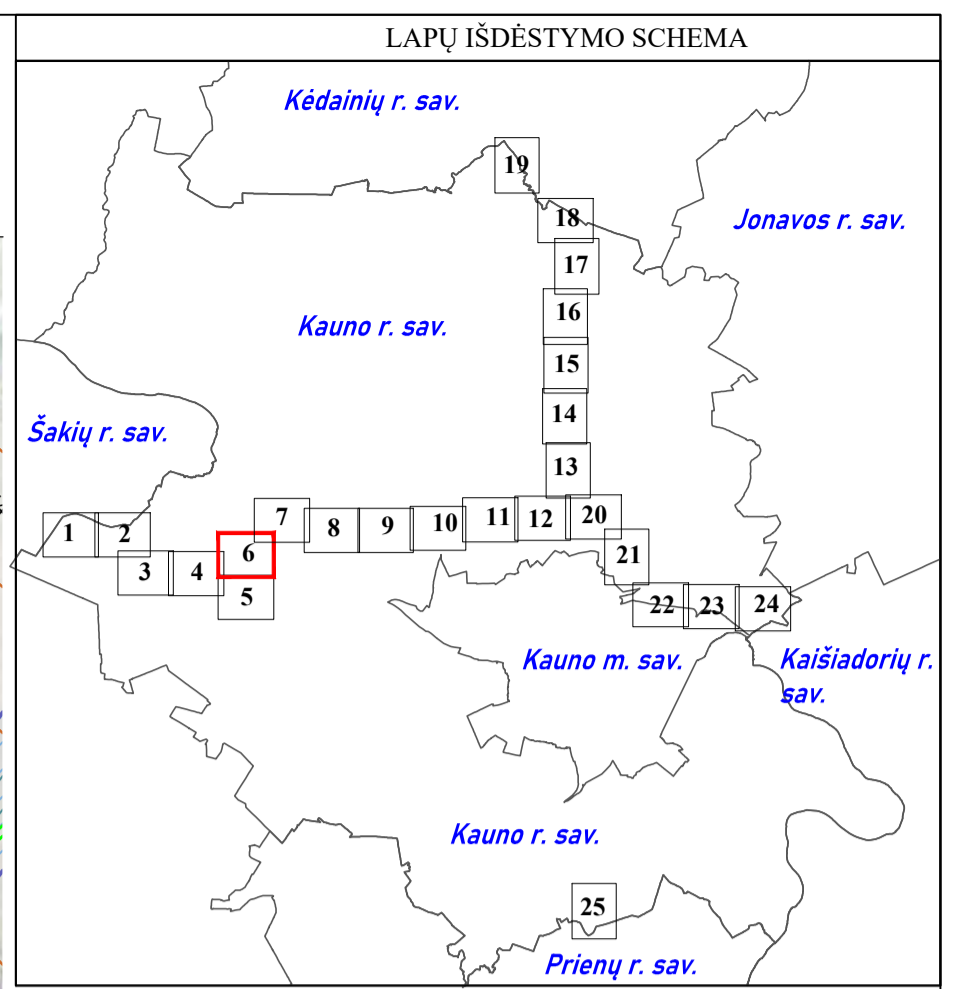
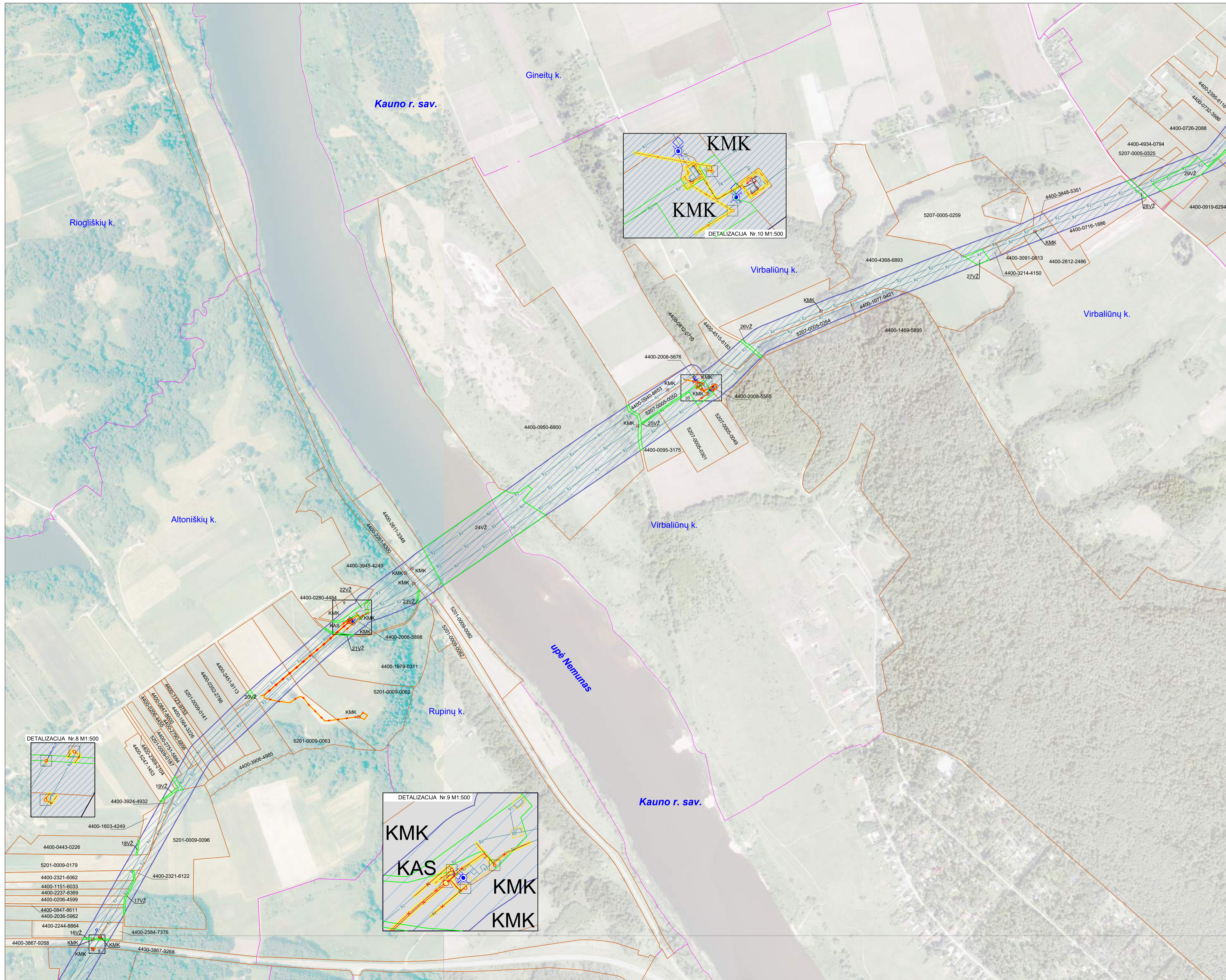
Duomenų šaltiniai:  
 1. Žemės sklypų ribos © VJ Registrų centras, 2024-04-09.  
 2. ORT10LT- Lietuvos Respublikos teritorijos M1:10000 skaitmeninis rastrinis ortofotografinis žemėlapis © Nacionalinėje mės tarnyba prie AM, 2021-2023.  
 3. AB Amber Grid duomenų rinkinys, 2024.

REGISTRŲ VALSTYBĖS ĮMONĖ REGISTRŲ CENTRAS  
 Įmonės kodas 124110246, Študentų g. 39, LT-08106 Vilnius tel. (8-37) 787 845  
 e.p. Raita.Balčiūskienė@registrųcentras.lt  
 Kvalifikacijos Nr. 2M-M-2535

Pareigos	Parašas	Vardas, pavardė	Data
Grupės vadovas		Eivaldas Lukša	2024-09-19
Grupės vadovė		Dangulė Novosinskienė	2024-09-19
Matininkė		Rūta Balčiūskienė	2024-09-19

Matininko kvalifikacijos pažymėjimo Nr.: 2M-M-1078

# Kauno rajono savivaldybės teritorijoje esančių magistralinių dujotiekių ir susijusios infrastruktūros apsaugos zonų planas M 1:5000



SUTARTINIAI ŽENKLAI	
	Magistralinis dujotiekis (toliau - MD)
	Magistralinių dujotiekių apsaugos zona
	Savivaldybės teritorijos riba
	Gyvenamosios vietovės
	Žemės sklypų ribos
	Laisva valstybinė žemė
	Žemos įtampos požeminės elektros linijos (su MD susijusi infrastruktūra)
	Įžeminimo kontūrai
	Žemos įtampos požeminės elektros linijos apsaugos zona
	Teritorijos, kurioje yra MD įrenginių ir statinių (stočių, uždarymo įtaisų, valymo ir diagnostavimo įtaisų paleidimo ir priėmimo kamerų, slėgio ribojimo mazgų), aptvėrimas
	Prapūtimo vamzdžiai
	Vėdinimo vamzdžiai
	Elektroninių ryšių tinklai
	KMK Kontrolės ir matavimo kolonėlė (toliau - KMK) ir jos apsaugos zona (1m atstumu nuo KMK centro)
	Žvakės
	KAS Katodinės apsaugos stotis
	DSS Dujų skirstymo stotis
	Esama magistralinių dujotiekių apsaugos zona
	Esama žemos įtampos požeminės elektros linijos apsaugos zona
	Projektuojamas magistralinis dujotiekis
	Projektuojami prapūtimo vamzdžiai
	Projektuojamas teritorijos, kurioje yra MD įrenginių ir statinių (stočių, uždarymo įtaisų, valymo ir diagnostavimo įtaisų paleidimo ir priėmimo kamerų, slėgio ribojimo mazgų), aptvėrimas
	Projektuojami žemos įtampos požeminės elektros linijos (su MD susijusi infrastruktūra)
	Projektuojami įžeminimo kontūrai
	Projektuojami elektroninių ryšių tinklai
	Esama elektroninių ryšių tinklų apsaugos zona

**Pastabos:**

- \* Vadovaujantis LR specialiųjų žemės naudojimo sąlygų įstatymo 27 str. i) MD vamzdžio apsaugos zona - išilgai vamzdžio trasos esanti žemės juosta, kurios ribos yra po 25 metrus į abi puses nuo vamzdžio ašies, virš šios juostos esanti oro erdvė, po šia juosta esanti žemė bei vanduo virš šios juostos ir po ja, ii) kitų MD įrenginių ir statinių (stočių, uždarymo įtaisų, valymo ir diagnostavimo įtaisų paleidimo ir priėmimo kamerų, slėgio ribojimo mazgų) apsaugos zona - žemės juosta, kurios ribos yra 25 metrų atstumu aplink teritorijos, kurioje yra šie įrenginiai ar statiniai, aptvėrimą, virš šios juostos esanti oro erdvė ir žemė po šia juosta;
- \*\* Vadovaujantis LR specialiųjų žemės naudojimo sąlygų įstatymo 24 str. po 1 m į abi puses žemos įtampos požeminių elektros linijų;
- \*\*\* Plane vaizduojamos bendros magistralinių dujotiekių apsaugos zonos;
- \*\*\*\* Plane vaizduojamos bendros su magistralinių dujotiekių susijusios infrastruktūros apsaugos zonos;
- \*\*\*\*\* Elektroninių ryšių tinklai vaizduojami informaciniais tikslais (elektroninių ryšių tinklų elektroninių ryšių infrastruktūros apsaugos zonos nenustatomos).

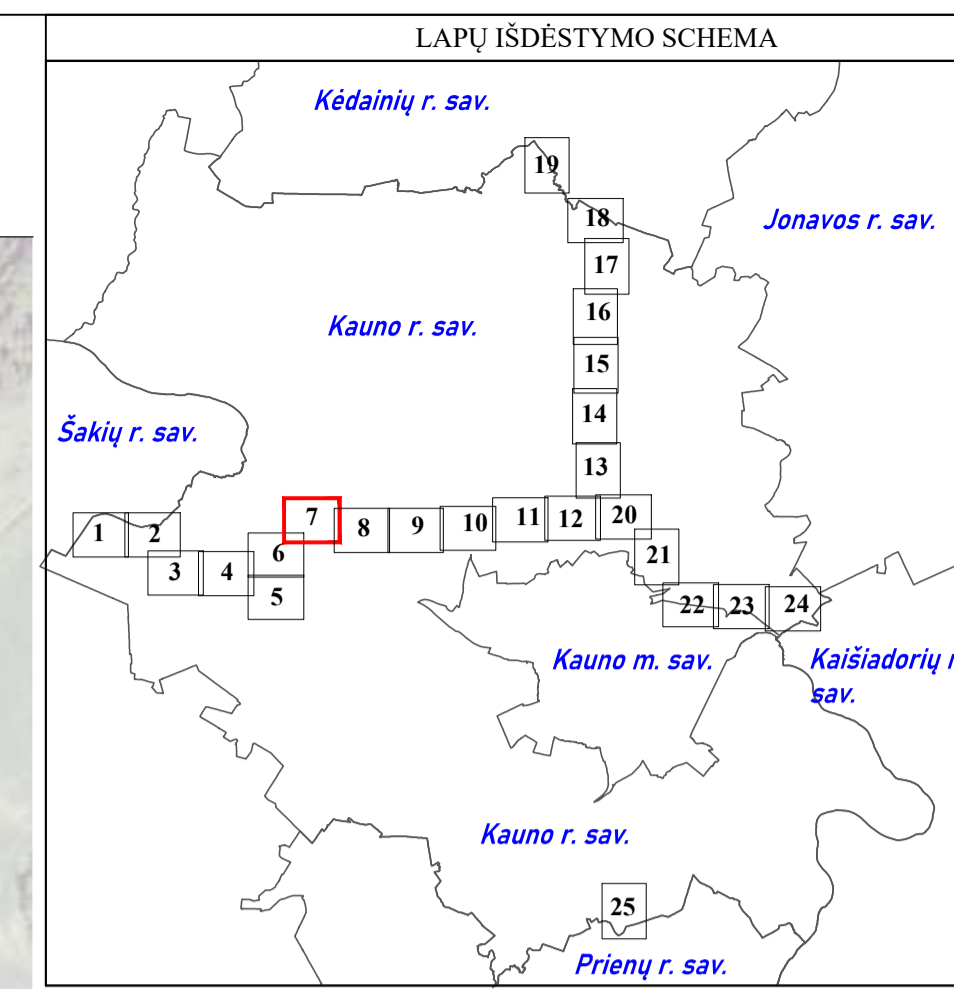
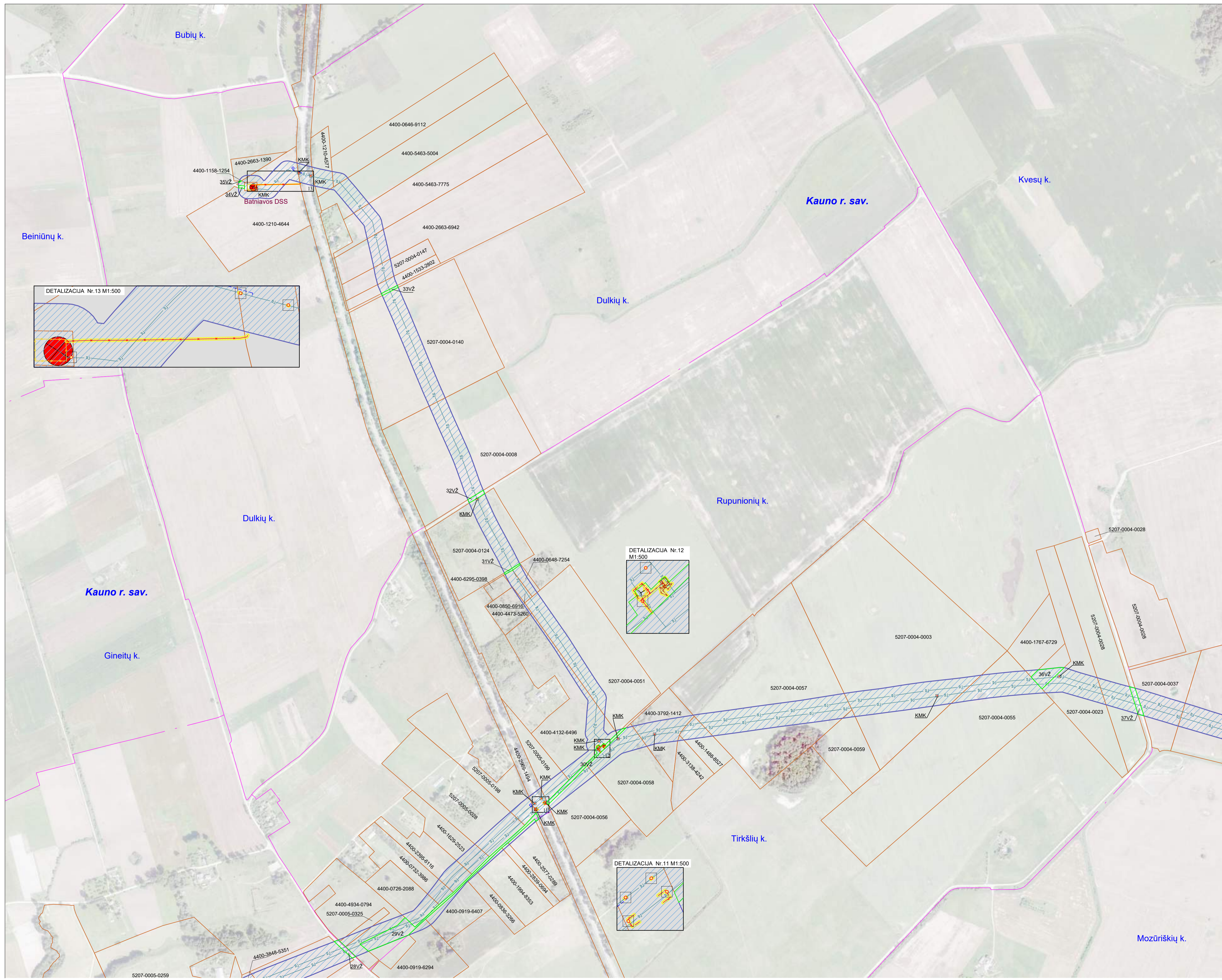
Duomenų šaltiniai:  
 1. Žemės sklypų ribos © VĮ Registrų centras, 2024-04-09.  
 2. ORT10LT- Lietuvos Respublikos teritorijos M1:10000 skaitmeninis rastrinis ortofotografinis žemėlapis © Nacionalinėje mės tarnyba prie AM, 2021-2023.  
 3. AB Amber Grid duomenų rinkinys, 2024.

**REGISTRŲ VALSTYBĖS ĮMONĖ REGISTRŲ CENTRAS**  
 Įmonės kodas 124110246, Študentų g. 39, LT-08106 Vilnius tel. (8-37) 787 845  
 e.p. Rūta.Balčiūskienė@registrųcentras.lt  
 Kvalifikacijos Nr. 2M-M-2535

Pareigos	Parašas	Vardas, pavardė	Data
Grupės vadovas		Evaldas Lukša	2024-09-19
Grupės vadovė		Danguolė Novosinskienė	2024-09-19
Maitininkė		Rūta Balčiūskienė	2024-09-19

Matavimo kvalifikacijos pažymėjimo Nr.: 2M-M-1078

# Kauno rajono savivaldybės teritorijoje esančių magistralinių dujotiekių ir susijusios infrastruktūros apsaugos zonų planas M 1:5000



SUTARTINIAI ŽENKLAI	
	Magistralinis dujotiekis (toliau - MD)
	Magistralinių dujotiekių apsaugos zona
	Savivaldybės teritorijos riba
	Gyvenamosios vietovės
	Žemės sklypų ribos
	Laisva valstybinė žemė
	Žemos įtampos požeminės elektros linijos (su MD susijusi infrastruktūra)
	Įžeminimo kontūrai
	Žemos įtampos požeminės elektros linijos apsaugos zona
	Teritorijos, kurioje yra MD įrenginių ir statinių (stočių, uždarymo įtaisų, valymo ir diagnostavimo įtaisų paleidimo ir priėmimo kamerų, slėgio ribojimo mazgų), aptvėrimas
	Prapūtimo vamzdžiai
	Vėdinimo vamzdžiai
	Elektroninių ryšių tinklai
	KMK Kontrolės ir matavimo kolonėlė (toliau - KMK) ir jos apsaugos zona (1m atstumu nuo KMK centro)
	Žvakės
	Katodinės apsaugos stotis
	Dujų skirstymo stotis
	Esama magistralinių dujotiekių apsaugos zona
	Esama žemos įtampos požeminės elektros linijos apsaugos zona
	Projektuojamas magistralinis dujotiekis
	Projektuojami prapūtimo vamzdžiai
	Projektuojamas teritorijos, kurioje yra MD įrenginių ir statinių (stočių, uždarymo įtaisų, valymo ir diagnostavimo įtaisų paleidimo ir priėmimo kamerų, slėgio ribojimo mazgų), aptvėrimas
	Projektuojami žemos įtampos požeminės elektros linijos (su MD susijusi infrastruktūra)
	Projektuojami įžeminimo kontūrai
	Projektuojami elektroninių ryšių tinklai
	Esama elektroninių ryšių tinklų apsaugos zona

**Pastabos:**  
 \* Vadovaujantis LR specialiųjų žemės naudojimo sąlygų įstatymo 27 str. i) MD vamzdžio apsaugos zona - išilgai vamzdžio trasos esanti žemės juosta, kurios ribos yra po 25 metrus į abi puses nuo vamzdžio ašies, virš šios juostos esanti oro erdvė, po šia juosta esanti žemė bei vanduo virš šios juostos ir po ją, ii) kitų MD įrenginių ir statinių (stočių, uždarymo įtaisų, valymo ir diagnostavimo įtaisų paleidimo ir priėmimo kamerų, slėgio ribojimo mazgų) apsaugos zona - žemės juosta, kurios ribos yra 25 metrų atstumu aplink teritorijos, kurioje yra šie įrenginiai ar statiniai, aptvėrimą, virš šios juostos esanti oro erdvė ir žemė po šia juosta;  
 \*\* Vadovaujantis LR specialiųjų žemės naudojimo sąlygų įstatymo 24 str. po 1 m į abi puses žemos įtampos požeminių elektros linijų;  
 \*\*\* Plane vaizduojamos bendros magistralinių dujotiekių apsaugos zonos;  
 \*\*\*\* Plane vaizduojamos bendros magistralinių dujotiekių susijusios infrastruktūros apsaugos zonos;  
 \*\*\*\*\* Elektroninių ryšių tinklai vaizduojami informaciniais tikslais (elektroninių ryšių tinklų elektroninių ryšių infrastruktūros apsaugos zonos nenustatomos).

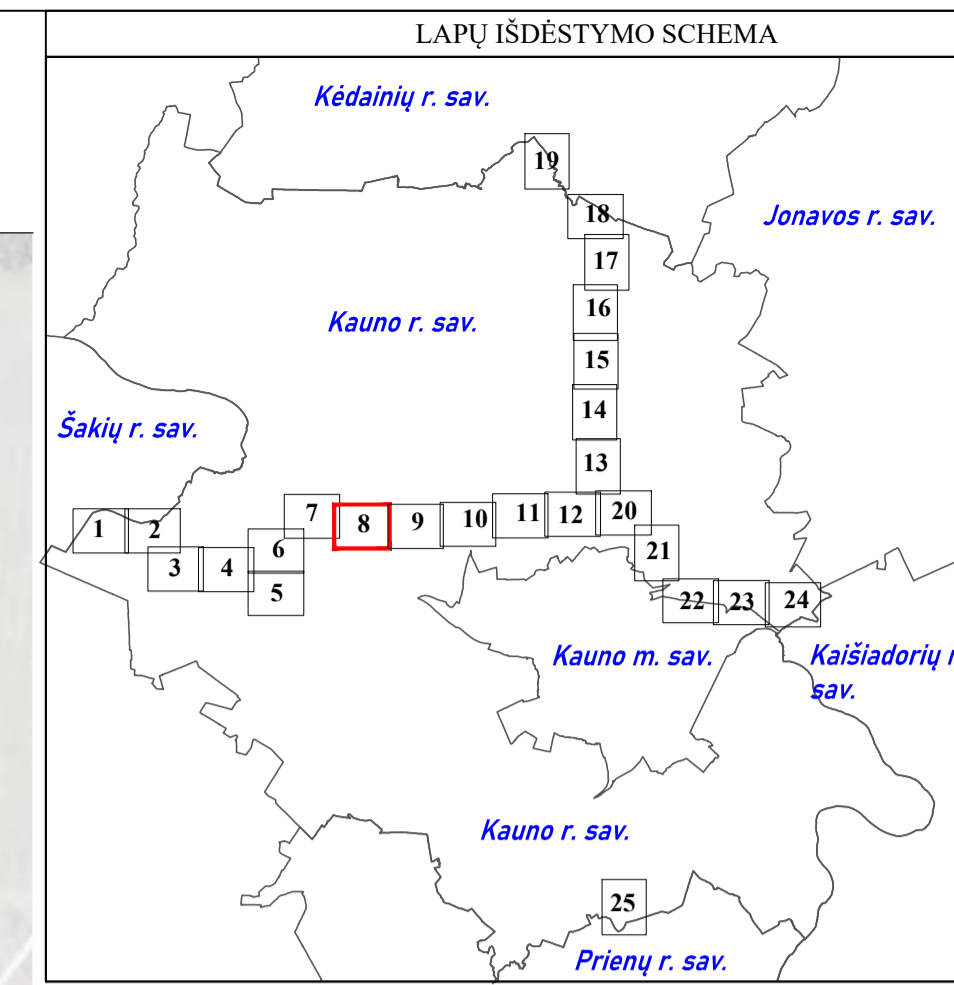
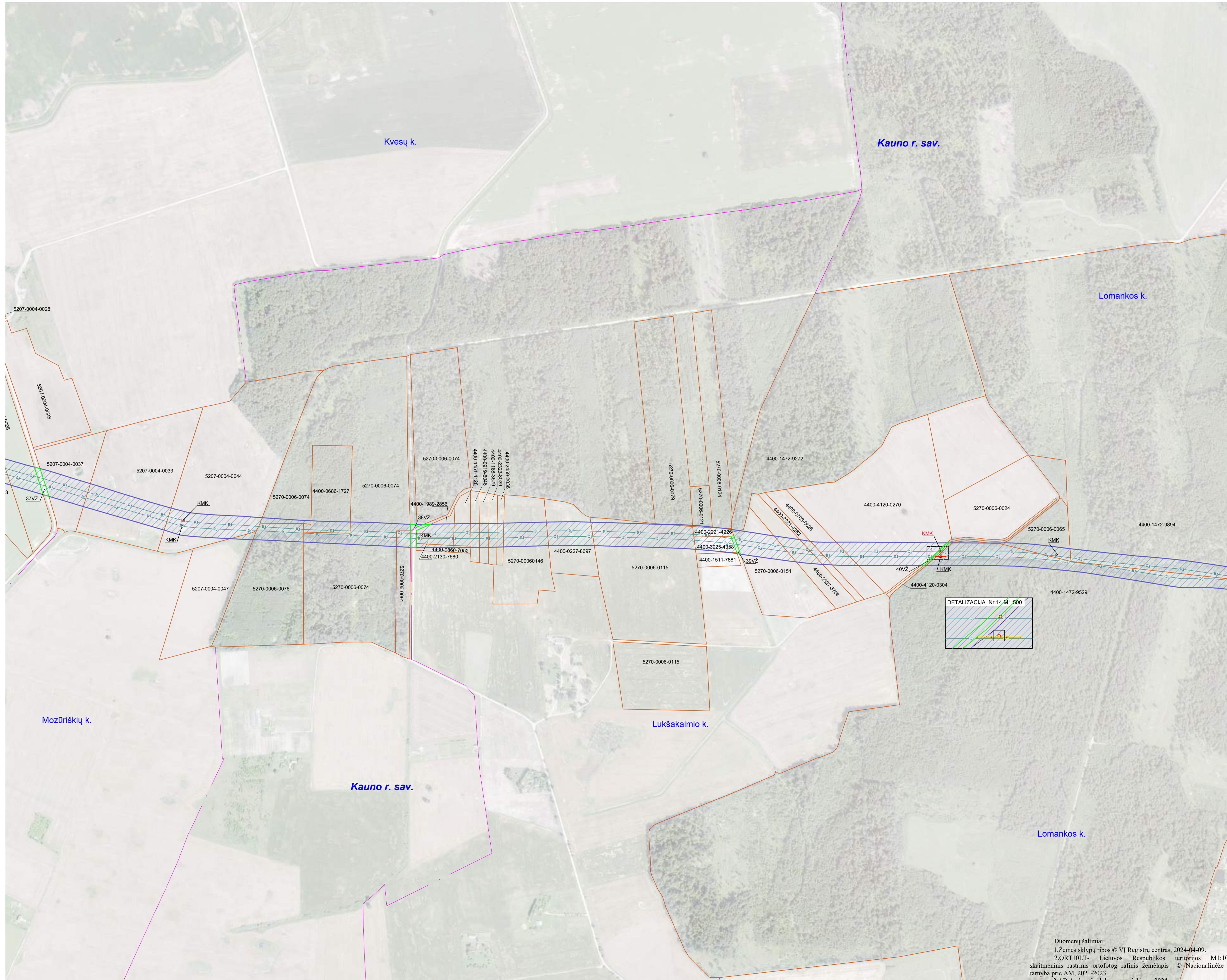
Duomenų šaltiniai:  
 1. Žemės sklypų ribos © VĮ Registrų centras, 2024-04-09.  
 2. ORTOILT - Lietuvos Respublikos teritorijos M1:10000 skaitmeninis rastrinis ortofotografinis žemėlapis © Nacionalinėje mės tarnyba prie AM, 2021-2023.  
 3. AB Amber Grid duomenų rinkinys, 2024.

**REGISTRŲ VALSTYBĖS ĮMONĖ REGISTRŲ CENTRAS**  
 Įmonės kodas 124110246, Štadėnų g. 39, LT-08106 Vilnius tel. (8-37) 787 845  
 e.p. Rata.Balčiūskienė@registrųcentras.lt  
 Kvalifikacijos Nr. 2M-M-2535

Pareigos	Parašas	Vardas, pavardė	Data
Grupės vadovas		Evaldas Lukša	2024-09-19
Grupės vadovė		Danguolė Novosinskienė	2024-09-19
Matininkė		Rita Balčiūskienė	2024-09-19

Matininko kvalifikacijos pažymėjimo Nr.: 2M-M-1078

# Kauno rajono savivaldybės teritorijoje esančių magistralinių dujotiekių ir susijusios infrastruktūros apsaugos zonų planas M 1:5000



SUTARTINIAI ŽENKLAI	
	Magistralinis dujotiekis (toliau - MD)
	Magistralinių dujotiekių apsaugos zona
	Savivaldybės teritorijos riba
	Gyvenamosios vietovės
	Žemės sklypų ribos
	Laisva valstybinė žemė
	Žemos įtampos požeminės elektros linijos (su MD susijusi infrastruktūra)
	Įžeminimo kontūrai
	Žemos įtampos požeminės elektros linijos apsaugos zona
	Teritorijos, kurioje yra MD įrenginių ir statinių (stočių, uždarymo įtaisų, valymo ir diagnostavimo įtaisų paleidimo ir priėmimo kamerų, slėgio ribojimo mazgų), aptvėrimas
	Prapūtimo vamzdžiai
	Vėdinimo vamzdžiai
	Elektroninių ryšių tinklai
	KMK Kontrolės ir matavimo kolonėlė (toliau - KMK) ir jos apsaugos zona (1m atstumu nuo KMK centro)
	Žvakės
	KAS Katodinės apsaugos stotis
	DSS Dujų skirstymo stotis
	Esama magistralinių dujotiekių apsaugos zona
	Esama žemos įtampos požeminės elektros linijos apsaugos zona
	Projektuojamas magistralinis dujotiekis
	Projektuojami prapūtimo vamzdžiai
	Projektuojamas teritorijos, kurioje yra MD įrenginių ir statinių (stočių, uždarymo įtaisų, valymo ir diagnostavimo įtaisų paleidimo ir priėmimo kamerų, slėgio ribojimo mazgų), aptvėrimas
	Projektuojami žemos įtampos požeminės elektros linijos (su MD susijusi infrastruktūra)
	Projektuojami įžeminimo kontūrai
	Projektuojami elektroninių ryšių tinklai
	Esama elektroninių ryšių tinklų apsaugos zona
	Projektuojama KMK (1m atstumu nuo KMK centro)

**Pastabos:**

- \* Vadovaujantis LR specialiajū žemės naudojimo sąlygų įstatymo 27 str. i) MD vamzdžio apsaugos zona - išilgai vamzdžio trasos esanti žemės juosta, kurios ribos yra po 25 metrus į abi puses nuo vamzdžio ašies, virš šios juostos esanti oro erdvė, po šia juosta esanti žemė bei vanduo virš šios juostos ir po ja, ii) kitų MD įrenginių ir statinių (stočių, uždarymo įtaisų, valymo ir diagnostavimo įtaisų paleidimo ir priėmimo kamerų, slėgio ribojimo mazgų) apsaugos zona - žemės juosta, kurios ribos yra 25 metrų atstumu aplink teritorijos, kurioje yra šie įrenginiai ir statiniai, aptvėrimą, virš šios juostos esanti oro erdvė ir žemė po šia juosta;
- \*\* Vadovaujantis LR specialiajū žemės naudojimo sąlygų įstatymo 24 str. po 1 m į abi puses žemos įtampos požeminių elektros linijų;
- \*\*\* Plane vaizduojamos bendros magistralinių dujotiekių apsaugos zonos;
- \*\*\*\* Plane vaizduojamos bendros su magistralinių dujotiekių susijusios infrastruktūros apsaugos zonos;
- \*\*\*\*\* Elektroninių ryšių tinklai vaizduojami informaciniais tikslais (elektroninių ryšių tinklų infrastruktūros apsaugos zonos nenustatomos).

**REGISTRŲ VALSTYBĖS ĮMONĖ REGISTRŲ CENTRAS**  
 Įmonės kodas 124110246, Šniedžių g. 39, LT-08106 Vilnius tel. (8-37) 787 845  
 e.p. Raita.Balciauskienė@registrųcentras.lt  
 Kvalifikacijos Nr. 2M-M-2535

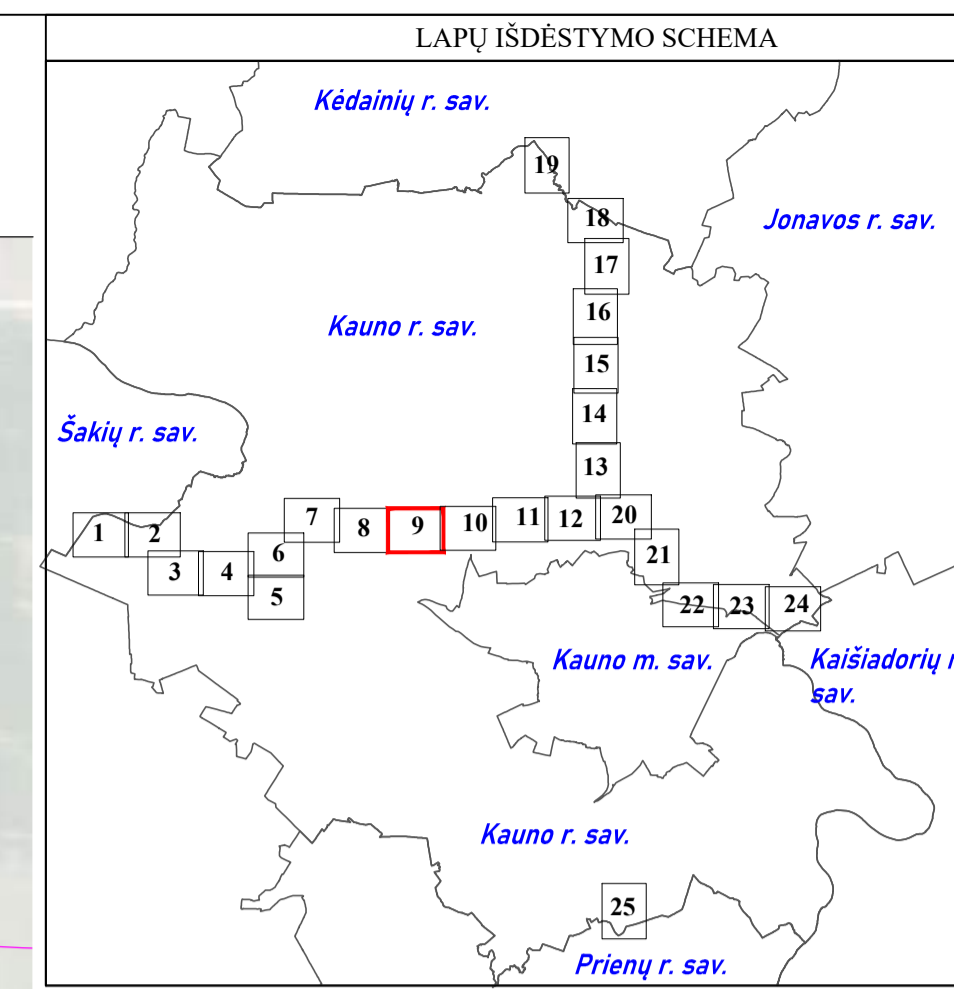
Pareigos	Parašas	Vardas, pavardė	Data
Grupės vadovas		Evaldas Lukša	2024-09-19
Grupės vadovė		Danguolė Novosinskienė	2024-09-19
Maitininkė		Rita Balčiauskienė	2024-09-19

Maitininko kvalifikacijos pažymėjimo Nr.: 2M-M-1078

Duomenų šaltiniai:  
 1. Žemės sklypų ribos © VI Registrų centras, 2024-04-09.  
 2. ORTOILT - Lietuvos Respublikos teritorijos M1:10000 skaitmeninis rastrinis ortofotografinis žemėlapis © Nacionalinėje žemėlapio tarnyba prie AM, 2021-2023.  
 3. AB Amber Grid duomenų rinkinys, 2024.



# Kauno rajono savivaldybės teritorijoje esančių magistralinių dujotiekių ir susijusios infrastruktūros apsaugos zonų planas M 1:5000



SUTARTINIAI ŽENKLAI	
	Magistralinis dujotiekis (toliau - MD)
	Magistralinių dujotiekių apsaugos zona
	Savivaldybės teritorijos riba
	Gyvenamosios vietovės
	Žemės sklypų ribos
	Laisva valstybinė žemė
	Žemos įtampos požeminės elektros linijos (su MD susijusi infrastruktūra)
	Įžeminimo kontūrai
	Žemos įtampos požeminės elektros linijos apsaugos zona
	Teritorijos, kurioje yra MD įrenginių ir statinių (stočių, uždarymo įtaisų, valymo ir diagnostavimo įtaisų paleidimo ir priėmimo kamerų, slėgio ribojimo mazgų), aptvėrimas
	Prapūtimo vamzdžiai
	Vėdinimo vamzdžiai
	Elektroninių ryšių tinklai
	KMK Kontrolės ir matavimo kolonėlė (toliau - KMK) ir jos apsaugos zona (1m atstumu nuo KMK centro)
	Žvakės
	Katodinės apsaugos stotis
	Dujų skirstymo stotis
	Esama magistralinių dujotiekių apsaugos zona
	Esama žemos įtampos požeminės elektros linijos apsaugos zona
	Projektuojamas magistralinis dujotiekis
	Projektuojami prapūtimo vamzdžiai
	Projektuojamas teritorijos, kurioje yra MD įrenginių ir statinių (stočių, uždarymo įtaisų, valymo ir diagnostavimo įtaisų paleidimo ir priėmimo kamerų, slėgio ribojimo mazgų), aptvėrimas
	Projektuojami žemos įtampos požeminės elektros linijos (su MD susijusi infrastruktūra)
	Projektuojami žemės įtampos požeminės elektros linijos (su MD susijusi infrastruktūra)
	Projektuojami įžeminimo kontūrai
	Projektuojami elektroninių ryšių tinklai
	Esama elektroninių ryšių tinklų apsaugos zona

**Pastabos:**

- \* Vadovaujantis LR specialiųjų žemės naudojimo sąlygų įstatymo 27 str. i) MD vamzdžio apsaugos zona - išilgai vamzdžio trasos esanti žemės juosta, kurios ribos yra po 25 metrus į abi puses nuo vamzdžio ašies, virš šios juostos esanti oro erdvė, po šia juosta esanti žemė bei vanduo virš šios juostos ir po ją, ii) kitų MD įrenginių ir statinių (stočių, uždarymo įtaisų, valymo ir diagnostavimo įtaisų paleidimo ir priėmimo kamerų, slėgio ribojimo mazgų) apsaugos zona - žemės juosta, kurios ribos yra 25 metrų atstumu aplink teritorijos, kurioje yra šie įrenginiai ar statiniai, aptvėrimą, virš šios juostos esanti oro erdvė ir žemė po šia juosta;
- \*\* Vadovaujantis LR specialiųjų žemės naudojimo sąlygų įstatymo 24 str. po 1 m į abi puses žemos įtampos požeminės elektros linijų;
- \*\*\* Plane vaizduojamos bendros magistralinių dujotiekių apsaugos zonos;
- \*\*\*\* Plane vaizduojamos bendros magistralinių dujotiekių susijusios infrastruktūros apsaugos zonos;
- \*\*\*\*\* Elektroninių ryšių tinklai vaizduojami informaciniais tikslais (elektroninių ryšių tinklų elektroninių ryšių infrastruktūros apsaugos zonos nenustatomos).

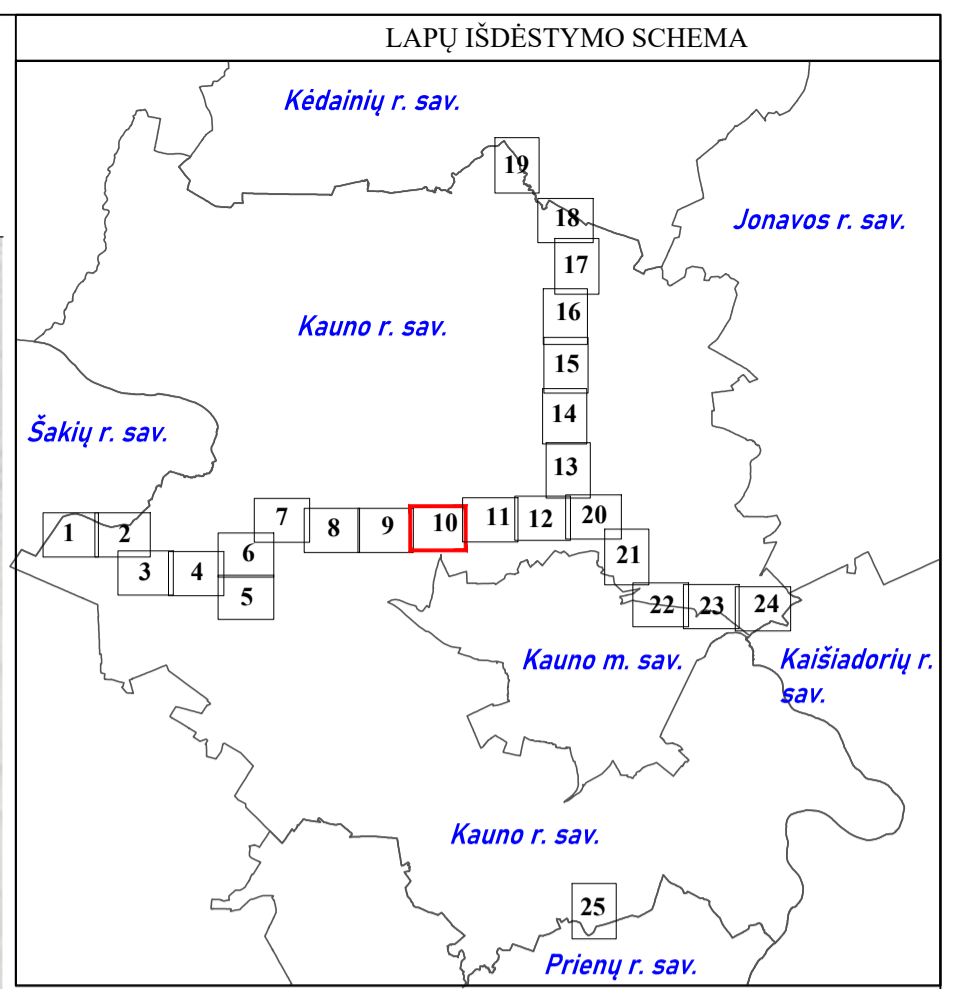
Duomenų šaltiniai:  
 1. Žemės sklypų ribos © VĮ Registrų centras, 2024-04-09.  
 2. ORT10LT- Lietuvos Respublikos teritorijos M1:10000 skaitmeninis rastrinis ortofotografinis žemėlapis © Nacionalinėje mės tarnyba prie AM, 2021-2023.  
 3. AB Amber Grid duomenų rinkinys, 2024.

**REGISTRŲ VALSTYBĖS ĮMONĖ REGISTRŲ CENTRAS**  
 Įmonės kodas 124102046, Šnablenų g. 39, LT-08106 Vilnius tel. (8-37) 787 845  
 e.p. Raita.Balčiūskienė@registrųcentras.lt  
 Kvalifikacijos Nr. 2M-M-2535

Pareigos	Parašas	Vardas, pavardė	Data
Grupės vadovas		Evaldas Lukša	2024-09-19
Grupės vadovė		Danguolė Novosinskienė	2024-09-19
Matininkė		Rita Balčiūskienė	2024-09-19

Matininko kvalifikacijos pažymėjimo Nr.: 2M-M-1078

# Kauno rajono savivaldybės teritorijoje esančių magistralinių dujotiekių ir susijusios infrastruktūros apsaugos zonų planas M 1:5000



**SUTARTINIAI ŽENKLAI**

	Magistralinis dujotiekis (toliau - MD)
	Magistralinių dujotiekių apsaugos zona
	Savivaldybės teritorijos riba
	Gyvenamosios vietovės
	Žemės sklypų ribos
	Laisva valstybinė žemė
	Žemos įtampos požeminės elektros linijos (su MD susijusi infrastruktūra)
	Įžeminimo kontūrai
	Žemos įtampos požeminės elektros linijos apsaugos zona
	Teritorijos, kurioje yra MD įrenginių ir statinių (stočių, uždarymo įtaisų, valymo ir diagnostavimo įtaisų paleidimo ir priėmimo kamerų, slėgio ribojimo mazgų), aptvėrimas
	Prapūtimo vamzdžiai
	Vėdinimo vamzdžiai
	Elektroninių ryšių tinklai
	KMK Kontrolės ir matavimo kolonėlė (toliau - KMK) ir jos apsaugos zona (1m atstumu nuo KMK centro)
	Žvakės
	Katodinės apsaugos stotis
	Dujų skirstymo stotis
	Esama magistralinių dujotiekių apsaugos zona
	Esama žemos įtampos požeminės elektros linijos apsaugos zona
	Projektuojamas magistralinis dujotiekis
	Projektuojami prapūtimo vamzdžiai
	Projektuojamas teritorijos, kurioje yra MD įrenginių ir statinių (stočių, uždarymo įtaisų, valymo ir diagnostavimo įtaisų paleidimo ir priėmimo kamerų, slėgio ribojimo mazgų), aptvėrimas
	Projektuojami žemos įtampos požeminės elektros linijos (su MD susijusi infrastruktūra)
	Projektuojami įžeminimo kontūrai
	Projektuojami elektroninių ryšių tinklai
	Esama elektroninių ryšių tinklų apsaugos zona

**Pastabos:**

- \* Vadovaujantis LR specialiųjų žemės naudojimo sąlygų įstatymo 27 str. i) MD vamzdžio apsaugos zona - išilgai vamzdžio trasos esanti žemės juosta, kurios ribos yra po 25 metrus į abi puses nuo vamzdžio ašies, virš šios juostos esanti oro erdvė, po šia juosta esanti žemė bei vanduo virš šios juostos ir po ją, ii) kitų MD įrenginių ir statinių (stočių, uždarymo įtaisų, valymo ir diagnostavimo įtaisų paleidimo ir priėmimo kamerų, slėgio ribojimo mazgų) apsaugos zona - žemės juosta, kurios ribos yra 25 metrų atstumu aplink teritorijos, kurioje yra šie įrenginiai ir statiniai, aptvėrimą, virš šios juostos esanti oro erdvė ir žemė po šia juosta;
- \*\* Vadovaujantis LR specialiųjų žemės naudojimo sąlygų įstatymo 24 str. po 1 m į abi puses žemos įtampos požeminės elektros linijų;
- \*\*\* Plane vaizduojamos bendros magistralinių dujotiekių apsaugos zonos;
- \*\*\*\* Plane vaizduojamos bendros magistralinių dujotiekių susijusios infrastruktūros apsaugos zonos;
- \*\*\*\*\* Elektroninių ryšių tinklai vaizduojami informaciniais tikslais (elektroninių ryšių tinklų elektroninių ryšių infrastruktūros apsaugos zonos nenustatomos).

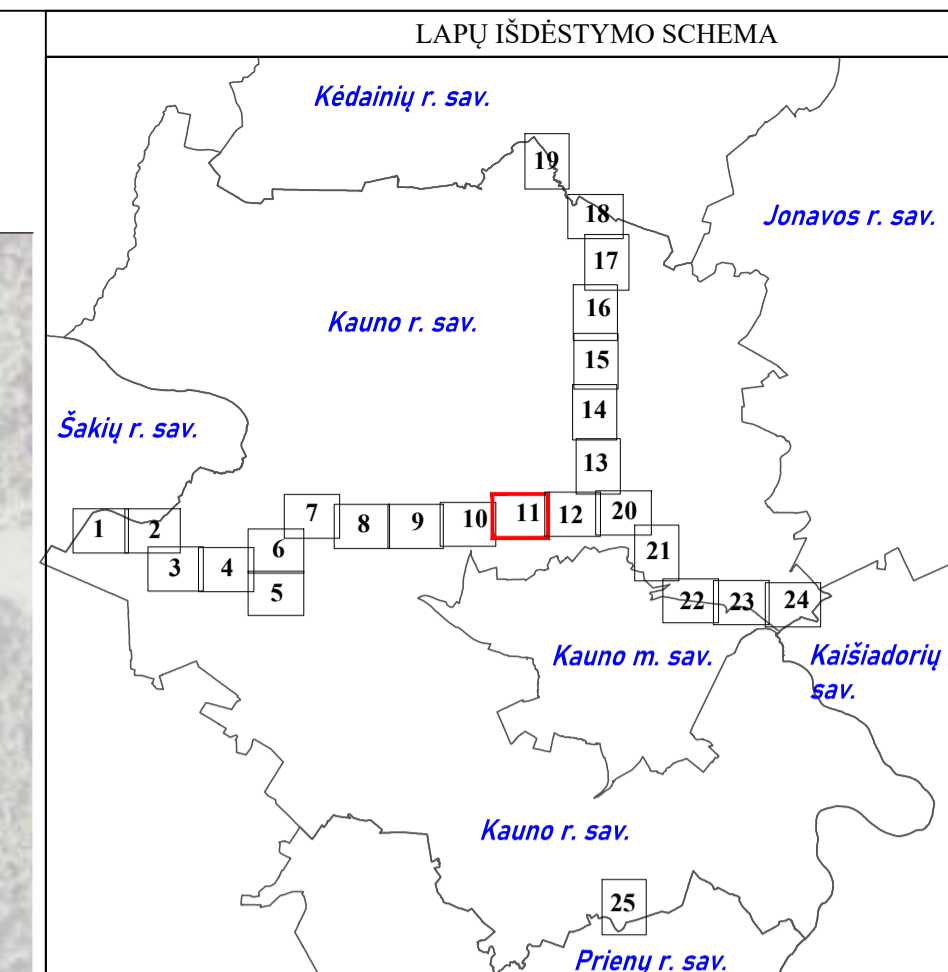
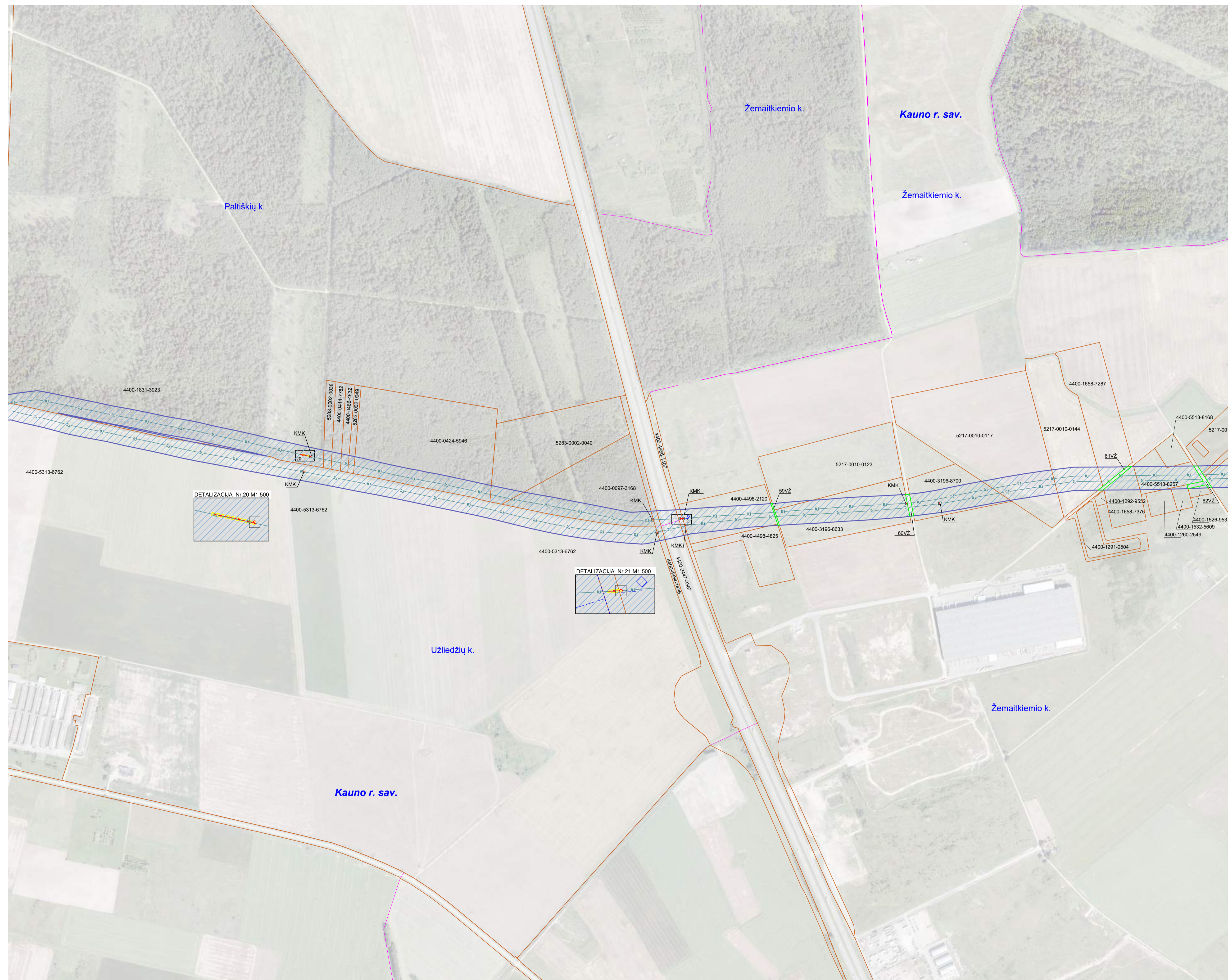
Duomenų šaltiniai:  
 1. Žemės sklypų ribos © VĮ Registrų centras, 2024-04-09.  
 2. ORTIO LT - Lietuvos Respublikos teritorijos M1:10000 skaitmeninis rastrinis ortofotografinis žemėlapis © Nacionalinė žemės tarnyba prie AM, 2021-2023.  
 3. AB Amber Grid duomenų rinkinys, 2024.

**REGISTRŲ VALSTYBĖS ĮMONĖ REGISTRŲ CENTRAS**  
 Įmonės kodas: 12410246, Šnabietų g. 39, LT-08106 Vilnius tel. (8-37) 787 845  
 e.p. Raita.Balčiūskienė@registrųcentras.lt  
 Kvalifikacijos Nr. 2M-M-2535

Parcelis	Parašas	Vardas, pavardė	Data
Grupės vadovas		Evaldas Lukša	2024-09-19
Grupės vadovė		Danguolė Novoskienė	2024-09-19
Matininkė		Rita Balčiūskienė	2024-09-19

Matininko kvalifikacijos pažymėjimo Nr.: 2M-M-1078

## Kauno rajono savivaldybės teritorijoje esančių magistralinių dujotiekių ir susijusios infrastruktūros apsaugos zonų planas M 1:5000



SUTARTINIAI ŽENKLAI	
	Magistralinis dujotiekis (toliau - MD)
	Magistralinių dujotiekių apsaugos zona
	Savivaldybės teritorijos riba
	Gyvenamosios vietovės
	Žemės sklypų ribos
	Laisva valstybinė žemė
	Žemos įtampos požeminės elektros linijos (su MD susijusi infrastruktūra)
	Įžeminimo kontūrai
	Žemos įtampos požeminės elektros linijos apsaugos zona
	Teritorijos, kurioje yra MD įrenginių ir statinių (stotijų, uždarymo įtaisų, valymo ir diagnozavimo įtaisų paleidimo ir priėmimo kamerų, slėgio ribojimo mazgų), aptvėrimas
	Prapūtimo vamzdžiai
	Vėdinimo vamzdžiai
	Elektroninių ryšių tinklai
	KMK
	Kontrolės ir matavimo kolonėlė (toliau - KMK) ir jos apsaugos zona (1m atstumu nuo KMK centro)
	Žvakės
	KAS
	Katodinės apsaugos stotis
	DSS
	Dujų skirstymo stotis
	Esama magistralinių dujotiekių apsaugos zona
	Esama žemos įtampos požeminės elektros linijos apsaugos zona
	Projektuojamas magistralinis dujotiekis
	Projektuojami prapūtimo vamzdžiai
	Projektuojamas teritorijos, kurioje yra MD įrenginių ir statinių (stotijų, uždarymo įtaisų, valymo ir diagnozavimo įtaisų paleidimo ir priėmimo kamerų, slėgio ribojimo mazgų), aptvėrimas
	Projektuojami žemos įtampos požeminės elektros linijos (su MD susijusi infrastruktūra)
	Projektuojami įžeminimo kontūrai
	Projektuojami elektroninių ryšių tinklai
	Esama elektroninių ryšių tinklų apsaugos zona

## Pastabos:

- \* Vadovaujantis LR specialiųjų žemės naudojimo sąlygų įstatymo 27 str. i) MD vamzdžio apsaugos zona - išilgai vamzdžio trasos esanti žemės juosta, kurios ribos yra po 25 metrus į abi puses nuo vamzdžio ašies, virš šios juostos esanti oro erdvė, po šia juosta esanti žemė bei vanduo virš šios juostos ir po ja, ii) kitų MD įrenginių ir statinių (stotijų, uždarymo įtaisų, valymo ir diagnozavimo įtaisų paleidimo ir priėmimo kamerų, slėgio ribojimo mazgų) apsaugos zona - žemės juosta, kurios ribos yra 25 metrų atstumu aplink teritorijos, kurioje yra šie įrenginiai ar statiniai, aptvėrimą, virš šios juostos esanti oro erdvė ir žemė po šia juosta;
- \*\* Vadovaujantis LR specialiųjų žemės naudojimo sąlygų įstatymo 24 str. po 1 m į abi puses žemos įtampos požeminių elektros linijų;
- \*\*\* Plane vaizduojamos bendros magistralinių dujotiekių apsaugos zonos;
- \*\*\*\* Plane vaizduojamos bendros su magistralinių dujotiekių susijusios infrastruktūros apsaugos zonos;
- \*\*\*\*\* Elektroninių ryšių tinklai vaizduojami informaciniais tikslais (elektroninių ryšių tinklų elektroninių ryšių infrastruktūros apsaugos zonos nustaatomos).

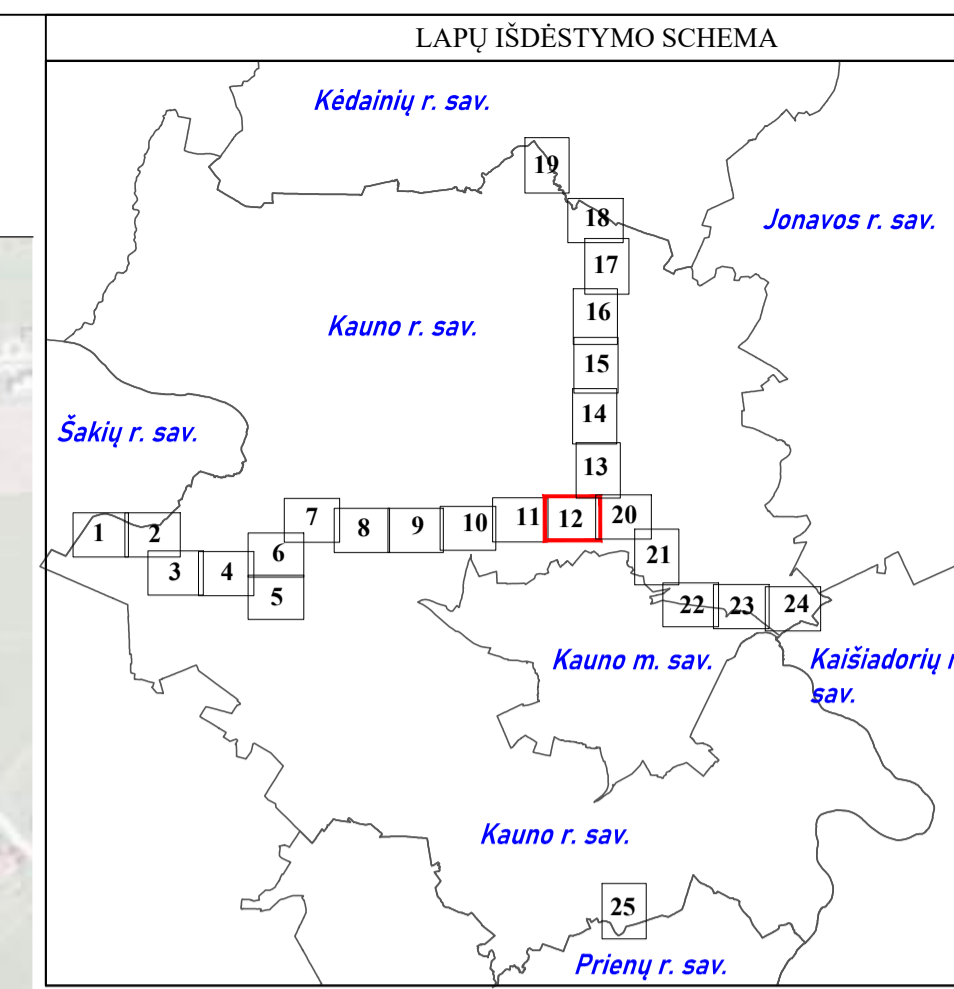
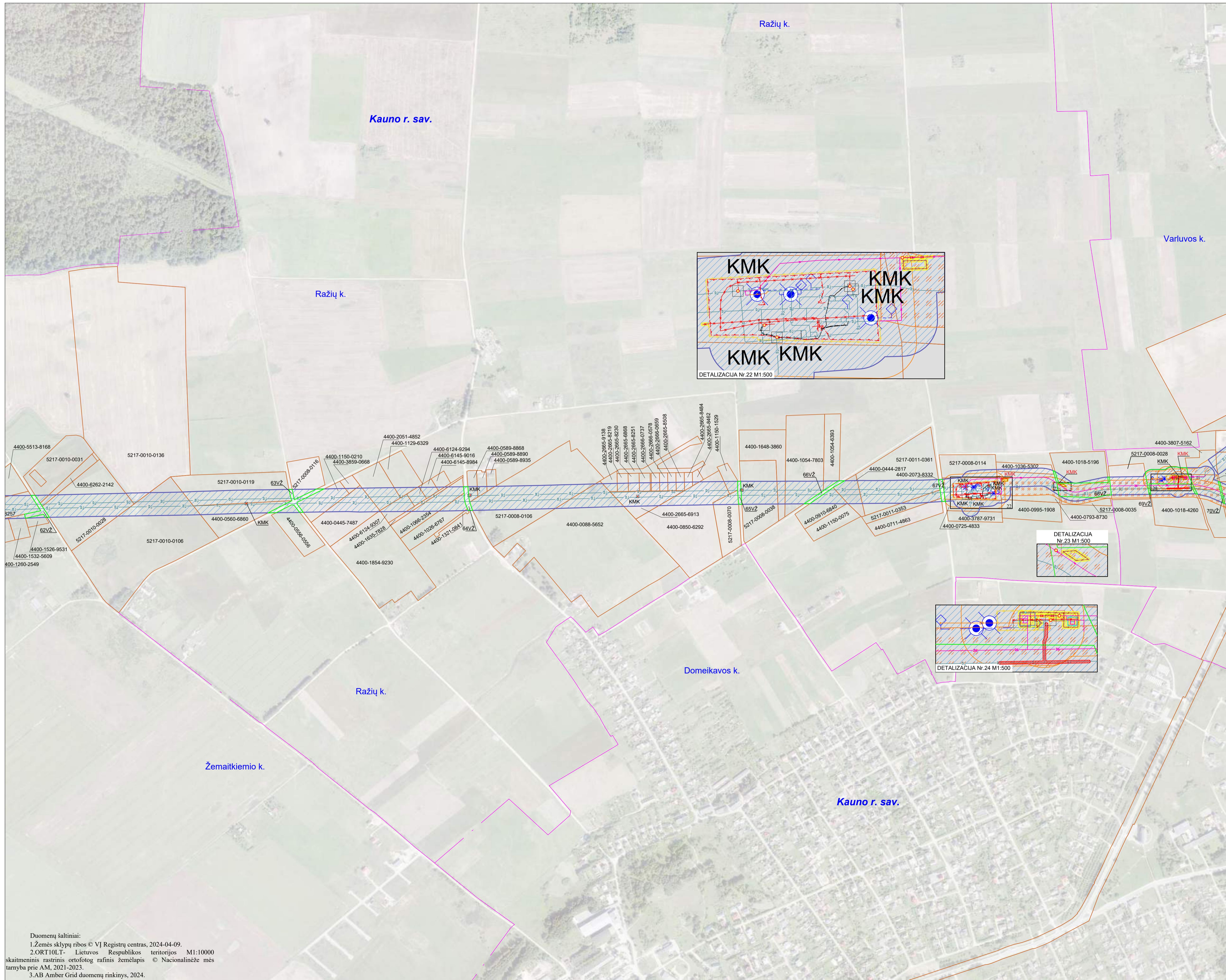
## Duomenų šaltiniai:

1. Žemės sklypų ribos © VJ Registrų centras, 2024-04-09.
2. ORT10LT- Lietuvos Respublikos teritorijos M1:10000 skaitmeninis rastrinis ortofotografinis žemėlapis © Nacionalinėje mės tarnyba prie AM, 2021-2023.
3. AB Amber Grid duomenų rinkinys, 2024.

REGISTRŲ VALSTYBĖS ĮMONĖ REGISTRŲ CENTRAS  
 Įmonės kodas 12410246, Šniedžių g. 39, LT-08106 Vilnius tel. (8-37) 787 845  
 e.p. Raita.Balčiūskienė@registrųcentras.lt  
 Kvalifikacijos Nr. 2M-M-2535

Pareigos	Parašas	Vardas, pavardė	Data
Grupės vadovas		Evaldas Lukša	2024-09-19
Grupės vadovė		Danguolė Novoskiėnė	2024-09-19
Matininkė		Rita Balčiūskienė	2024-09-19
Matininko kvalifikacijos pažymėjimo Nr.: 2M-M-1078			

# Kauno rajono savivaldybės teritorijoje esančių magistralinių dujotiekių ir susijusios infrastruktūros apsaugos zonų planas M 1:5000



SUTARTINIAI ŽENKLAI	
	Magistralinis dujotiekis (toliau - MD)
	Magistralinių dujotiekių apsaugos zona
	Savivaldybės teritorijos riba
	Gyvenamosios vietovės
	Žemės sklypų ribos
	Laisva valstybinė žemė
	Žemos įtampos požeminės elektros linijos (su MD susijusi infrastruktūra)
	Įžeminimo kontūrai
	Žemos įtampos požeminės elektros linijos apsaugos zona
	Teritorijos, kurioje yra MD įrenginių ir statinių (stočių, uždarymo įtaisų, valymo ir diagnostavimo įtaisų paleidimo ir priėmimo kamerų, slėgio ribojimo mazgų), aptvėrimas
	Prapūtimo vamzdžiai
	Vėdinimo vamzdžiai
	Elektroninių ryšių tinklai
	KMK Kontrolės ir matavimo kolonėlė (toliau - KMK) ir jos apsaugos zona (1m atstumu nuo KMK centro)
	Žvakės
	KAS Katodinės apsaugos stotis
	DSS Dujų skirstymo stotis
	Esama magistralinių dujotiekių apsaugos zona
	Esama žemos įtampos požeminės elektros linijos apsaugos zona
	Projektuojamas magistralinis dujotiekis
	Projektuojami prapūtimo vamzdžiai
	Projektuojamas teritorijos, kurioje yra MD įrenginių ir statinių (stočių, uždarymo įtaisų, valymo ir diagnostavimo įtaisų paleidimo ir priėmimo kamerų, slėgio ribojimo mazgų), aptvėrimas
	Projektuojami žemos įtampos požeminės elektros linijos (su MD susijusi infrastruktūra)
	Projektuojami įžeminimo kontūrai
	Projektuojami elektroninių ryšių tinklai
	Esama elektroninių ryšių tinklų apsaugos zona
	Projektuojama KMK (1m atstumu nuo KMK centro)

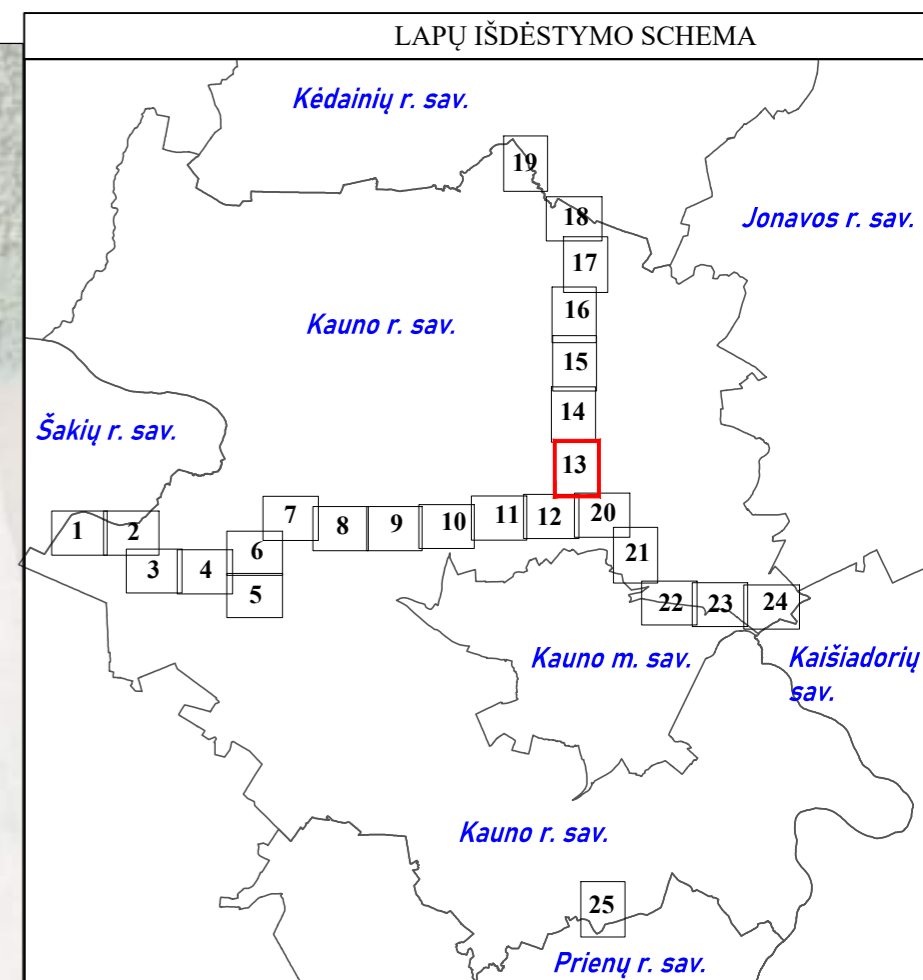
**Pastabos:**

- \* Vadovaujantis LR specialiųjų žemės naudojimo sąlygų įstatymo 27 str. i) MD vamzdyno apsaugos zona - išilgai vamzdyno trasos esanti žemės juosta, kurios ribos yra po 25 metrus į abi puses nuo vamzdyno ašies, virš šios juostos esanti oro erdvė, po šia juosta esanti žemė bei vanduo virš šios juostos ir po ja, ii) kitų MD įrenginių ir statinių (stočių, uždarymo įtaisų, valymo ir diagnostavimo įtaisų paleidimo ir priėmimo kamerų, slėgio ribojimo mazgų) apsaugos zona - žemės juosta, kurios ribos yra 25 metrų atstumu aplink teritorijos, kurioje yra šie įrenginiai ar statiniai, aptvėrimą, virš šios juostos esanti oro erdvė ir žemė po šia juosta;
- \*\* Vadovaujantis LR specialiųjų žemės naudojimo sąlygų įstatymo 24 str. po 1 m į abi puses žemos įtampos požeminės elektros linijų;
- \*\*\* Plane vaizduojamos bendros magistralinių dujotiekių apsaugos zonos;
- \*\*\*\* Plane vaizduojamos bendros su magistralinių dujotiekių susijusios infrastruktūros apsaugos zonos;
- \*\*\*\*\* Elektroninių ryšių tinklai vaizduojami informaciniais tikslais (elektroninių ryšių tinklų elektroninių ryšių infrastruktūros apsaugos zonos nenustatomos).

Duomenų šaltiniai:  
 1. Žemės sklypų ribos © VĮ Registrų centras, 2024-04-09.  
 2. ORTIO LT- Lietuvos Respublikos teritorijos M1:10000 skaitmeninis rastrinis ortofotografinis žemėlapis © Nacionalinėje mės tarnyba prie AM, 2021-2023.  
 3. AB Amber Grid duomenų rinkinys, 2024.

REGISTRŲ VALSTYBĖS ĮMONĖ REGISTRŲ CENTRAS			
<small>Įmonės kodas 12410246, Šnaberių g. 39, LT-08106 Vilnius tel. (8-37) 787 845            c/p. Raita Balčiūskienė@registrųcentras.lt            Kvalifikacijos Nr. 2M-M-2535</small>			
Pareigos	Parašas	Vardas, pavardė	Data
Grupės vadovas		Evaldas Lukša	2024-09-19
Grupės vadovė		Danguolė Novosinskienė	2024-09-19
Maitininkė		Rita Balčiūskienė	2024-09-19
Matavimų kvalifikacijos pažymėjimo Nr.: 2M-M-1078			

# Kauno rajono savivaldybės teritorijoje esančių magistralinių dujotiekių ir susijusios infrastruktūros apsaugos zonų planas M 1:5000



SUTARTINIAI ŽENKLAI	
	Magistralinis dujotiekis (toliau - MD)
	Magistralinių dujotiekių apsaugos zona
	Savivaldybės teritorijos riba
	Gyvenamosios vietovės
	Žemės sklypų ribos
	Laisva valstybinė žemė
	Žemos įtampos požeminės elektros linijos (su MD susijusi infrastruktūra)
	Įžeminimo kontūrai
	Žemos įtampos požeminės elektros linijos apsaugos zona
	Teritorijos, kuriose yra MD įrenginių ir statinių (stočių, uždarymo įtaisų, valymo ir diagnostavimo įtaisų paldavimo ir priėmimo kamerų, slėgio ribojimo mazgų), aptvėrimas
	Prapūtimo vamzdžiai
	Vėdinimo vamzdžiai
	Elektroninių ryšių tinklai
	Kontrolės ir matavimo kolonėlė (toliau - KMK) ir jos apsaugos zona (1m atstumu nuo KMK centro)
	Žvakės
	Katodinės apsaugos stotis
	Dujų skirstymo stotis
	Esama magistralinių dujotiekių apsaugos zona
	Esama žemos įtampos požeminės elektros linijos apsaugos zona
	Projektuojamas magistralinis dujotiekis
	Projektuojami prapūtimo vamzdžiai
	Projektuojamas teritorijos, kuriose yra MD įrenginių ir statinių (stočių, uždarymo įtaisų, valymo ir diagnostavimo įtaisų paldavimo ir priėmimo kamerų, slėgio ribojimo mazgų), aptvėrimas
	Projektuojami žemos įtampos požeminės elektros linijos (su MD susijusi infrastruktūra)
	Projektuojami įžeminimo kontūrai
	Projektuojami elektroninių ryšių tinklai
	Esama elektroninių ryšių tinklų apsaugos zona

**Pastabos:**  
 \* Vadovaujantis LR specialiųjų žemės naudojimo sąlygų įstatymo 27 str. i) MD vamzdyno apsaugos zona - išilgai vamzdyno trasos esanti žemės juosta, kurios ribos yra po 25 metrus į abi puses nuo vamzdyno ašies, virš šios juostos esanti oro erdvė, po šia juosta esanti žemė bei vanduo virš šios juostos ir po ja, ii) kiti MD įrenginių ir statinių (stočių, uždarymo įtaisų, valymo ir diagnostavimo įtaisų paldavimo ir priėmimo kamerų, slėgio ribojimo mazgų) apsaugos zona - žemės juosta, kurios ribos yra 25 metrų atstumu aplink teritorijos, kurioje yra šie įrenginiai ar statiniai, aptvėrimas, virš šios juostos esanti oro erdvė ir žemė po šia juosta;  
 \*\* Vadovaujantis LR specialiųjų žemės naudojimo sąlygų įstatymo 24 str. po 1 m į abi puses žemos įtampos požeminių elektros linijų;  
 \*\*\* Plane vaizduojamos bendros magistralinių dujotiekių apsaugos zonos;  
 \*\*\*\* Plane vaizduojamos bendros su magistralinių dujotiekių susijusios infrastruktūros apsaugos zonos;  
 \*\*\*\*\* Elektroninių ryšių tinklai vaizduojami informaciniais tikslais (elektroninių ryšių tinklų elektroninių ryšių infrastruktūros apsaugos zonos nenustatomos).

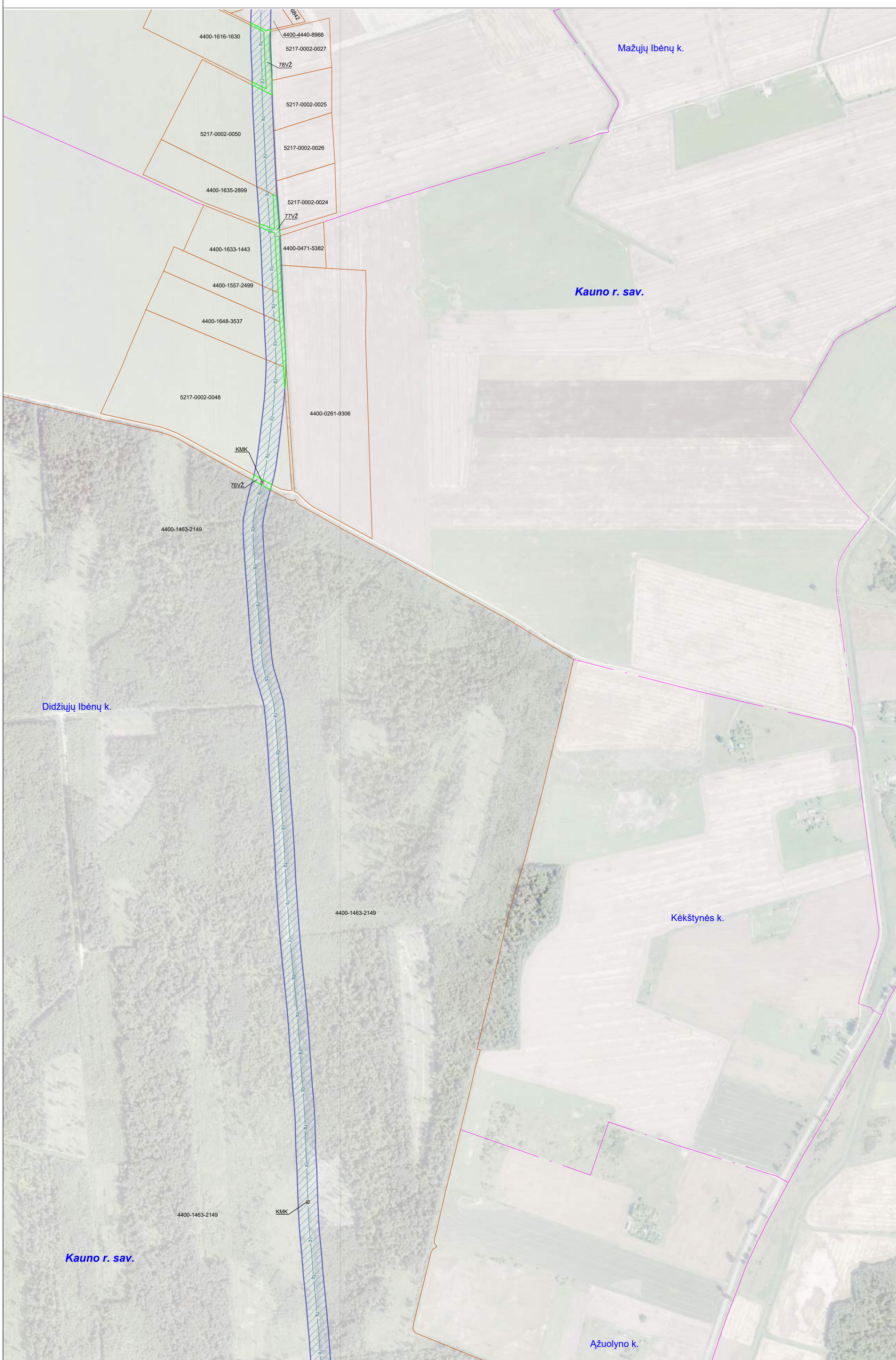
Duomenų šaltiniai:  
 1. Žemės sklypų ribos © VI Registrų centras, 2024-04-09.  
 2. ORT10LT- Lietuvos Respublikos teritorijos M1:10000 skaitmeninis rastrinis ortofotografinis žemėlapis © Nacionalinėje mės tarnyba prie AM, 2021-2023.  
 3. AB Amber Grid duomenų rinkinys, 2024.

**REGISTRŲ VALSTYBĖS ĮMONĖ REGISTRŲ CENTRAS**  
 Įmonės kodas 12410246, Studentų g. 39, LT-08106 Vilnius tel. (8-37) 787 845  
 e.p. Rima.Balčiūskienė@registrucentras.lt  
 Kvalifikacijos Nr. 2M-M-2315

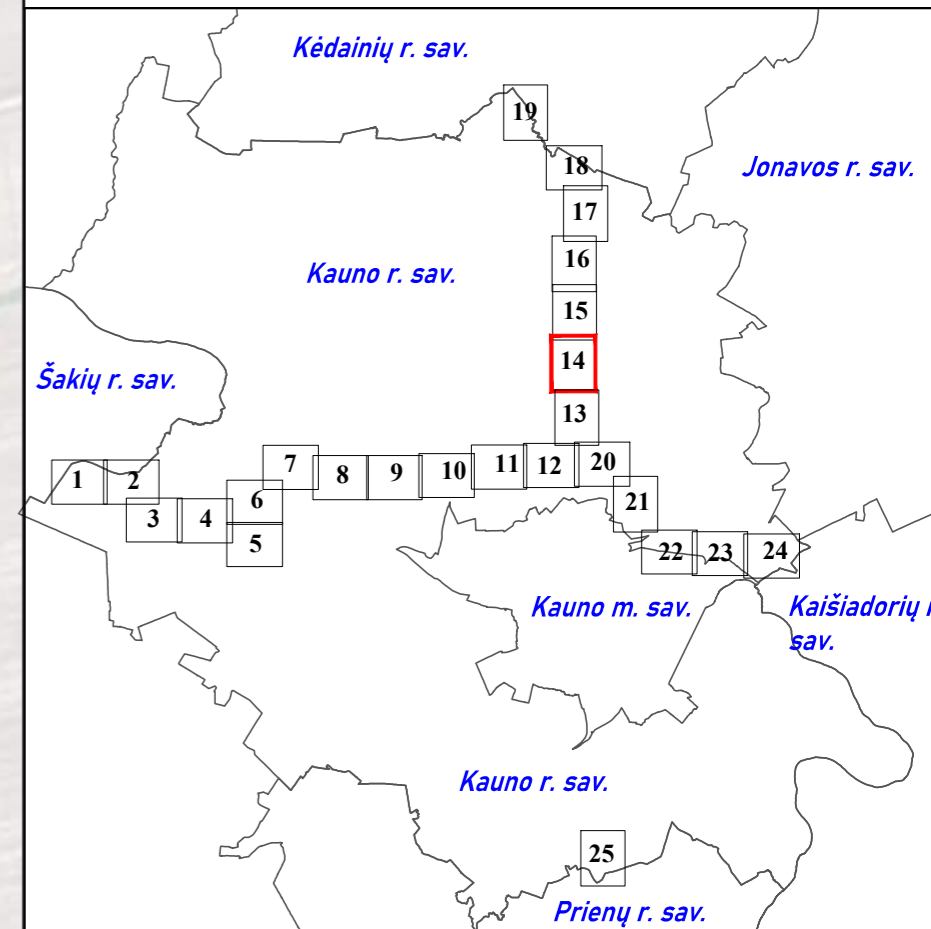
Pareigos	Parašas	Vardas, pavardė	Data
Grupės vadovas		Evaldas Lukša	2024-09-19
Grupės vadovė		Dangolė Novoskienė	2024-09-19
Matininkė		Rūta Balčiūskienė	2024-09-19

Matininko kvalifikacijos pažymėjimo Nr.: 2M-M-1078

## Kauno rajono savivaldybės teritorijoje esančių magistralinių dujotiekių ir susijusios infrastruktūros apsaugos zonų planas M 1:5000



## LAPŲ IŠDĖSTYMO SCHEMA



## SUTARTINIAI ŽENKLAI

	Magistralinis dujotiekis (toliau - MD)
	Magistralinių dujotiekių apsaugos zona
	Savivaldybės teritorijos riba
	Gyvenamosios vietovės
	Žemės sklypų ribos
	Laisva valstybinė žemė
	Žemos įtampos požeminės elektros linijos (su MD susijusi infrastruktūra)
	Įžeminimo kontūrai
	Žemos įtampos požeminės elektros linijos apsaugos zona
	Teritorijos, kuriose yra MD įrenginių ir statinių (stočių, uždarymo įtaisų, valymo ir diagnostavimo įtaisų paleidimo ir priėmimo kamerų, slėgio ribojimo mazgų), aptvėrimas
	Prapūtimo vamzdžiai
	Vėdinimo vamzdžiai
	Elektroninių ryšių tinklai
	KMK Kontrolės ir matavimo kolonėlė (toliau - KMK) ir jos apsaugos zona (1m atstumu nuo KMK centro)
	Žvakės
	Katodinės apsaugos stotis
	Dujų skirstymo stotis
	Esama magistralinių dujotiekių apsaugos zona
	Esama žemos įtampos požeminės elektros linijos apsaugos zona
	Projektuojamas magistralinis dujotiekis
	Projektuojami prapūtimo vamzdžiai
	Projektuojamas teritorijos, kuriose yra MD įrenginių ir statinių (stočių, uždarymo įtaisų, valymo ir diagnostavimo įtaisų paleidimo ir priėmimo kamerų, slėgio ribojimo mazgų), aptvėrimas
	Projektuojami žemos įtampos požeminės elektros linijos (su MD susijusi infrastruktūra)
	Projektuojami įžeminimo kontūrai
	Projektuojami elektroninių ryšių tinklai
	Esama elektroninių ryšių tinklų apsaugos zona

## Pastabos:

- \* Vadovaujantis LR specialiųjų žemės naudojimo sąlygų įstatymo 27 str. i) MD vamzdžio apsaugos zona - išilgai vamzdžio trasos esanti žemės juosta, kurios ribos yra po 25 metrus į abi puses nuo vamzdžio ašies, virš šios juostos esanti oro erdvė, po šia juosta esanti žemė bei vanduo virš šios juostos ir po ja, ii) kitų MD įrenginių ir statinių (stočių, uždarymo įtaisų, valymo ir diagnostavimo įtaisų paleidimo ir priėmimo kamerų, slėgio ribojimo mazgų) apsaugos zona - žemės juosta, kurios ribos yra 25 metrų atstumu aplink teritorijos, kurioje yra šie įrenginiai ar statiniai, aptvėrimas, virš šios juostos esanti oro erdvė ir žemė po šia juosta;
- \*\* Vadovaujantis LR specialiųjų žemės naudojimo sąlygų įstatymo 24 str. po 1 m į abi puses žemos įtampos požeminių elektros linijų;
- \*\*\* Plane vaizduojamos bendros magistralinių dujotiekių apsaugos zonos;
- \*\*\*\* Plane vaizduojamos bendros su magistralinių dujotiekių susijusios infrastruktūros apsaugos zonos;
- \*\*\*\*\* Elektroninių ryšių tinklai vaizduojami informaciniais tikslais (elektroninių ryšių tinklų elektroninių ryšių infrastruktūros apsaugos zonos nenustatomos).

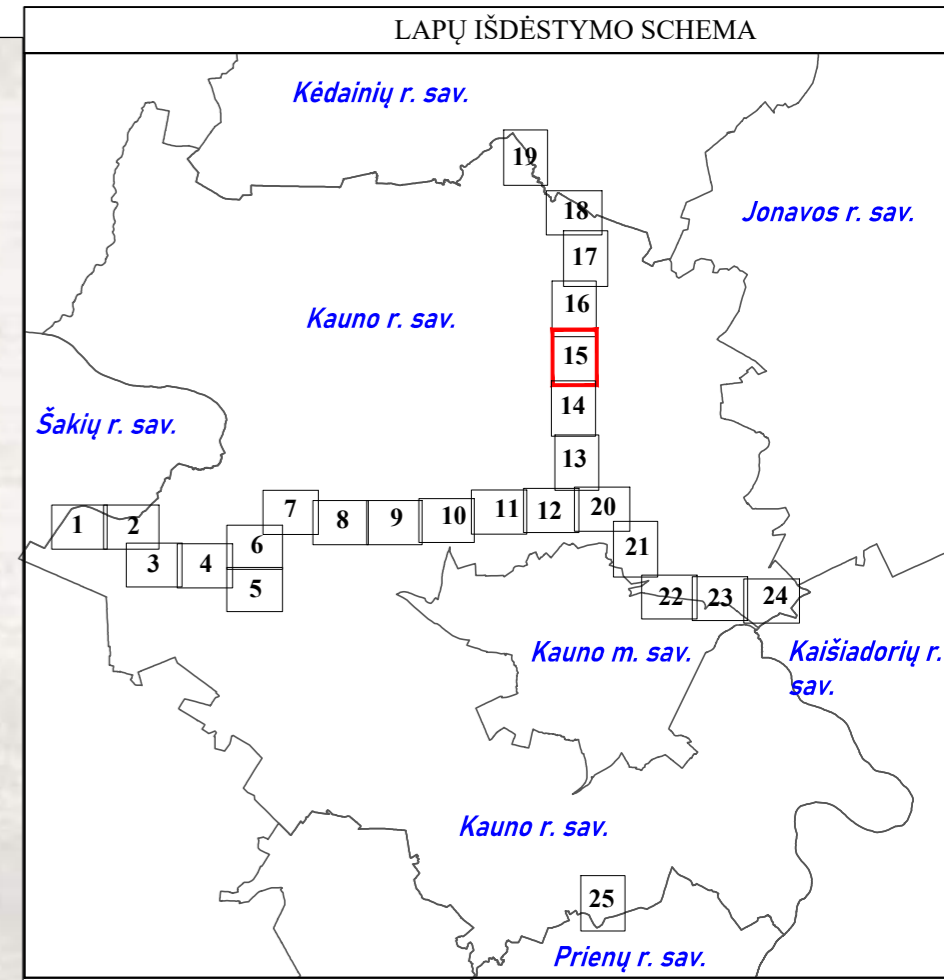
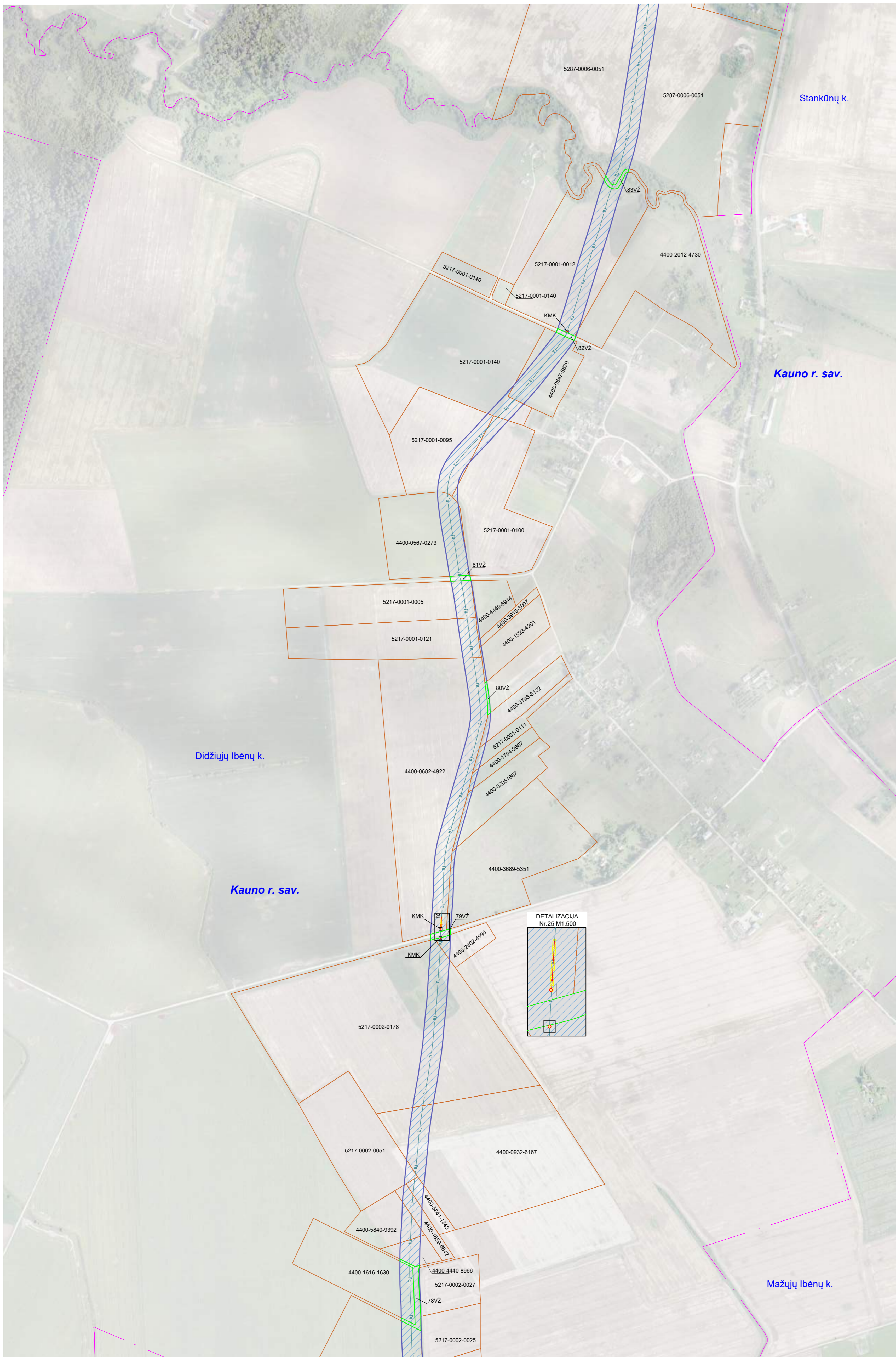
## Duomenų šaltiniai:

1. Žemės sklypų ribos © VI Registrų centras, 2024-04-09.
2. ORT10LT- Lietuvos Respublikos teritorijos M1:10000 skaitmeninis rastrinis ortofotografinis žemėlapis © Nacionalinėje mės tarnyba prie AM, 2021-2023.
3. AB Amber Grid duomenų rinkinys, 2024.

**REGISTRŲ VALSTYBĖS ĮMONĖ REGISTRŲ CENTRAS**  
 Įmonės kodas 124110246, Studentų g. 39, LT-08106 Vilnius tel. (8-37) 787 845  
 e.p. Rima.Balčiauskienė@registrucentras.lt  
 Kvalifikacijos Nr. 2M-M-2315

Pareigos	Parašas	Vardas, pavardė	Data
Grupės vadovas		Evaldas Lukša	2024-09-19
Matininkė		Rūta Balčiauskienė	2024-09-19
Matininko kvalifikacijos pažymėjimo Nr.:		2M-M-1078	

# Kauno rajono savivaldybės teritorijoje esančių magistralinių dujotiekių ir susijusios infrastruktūros apsaugos zonų planas M 1:5000



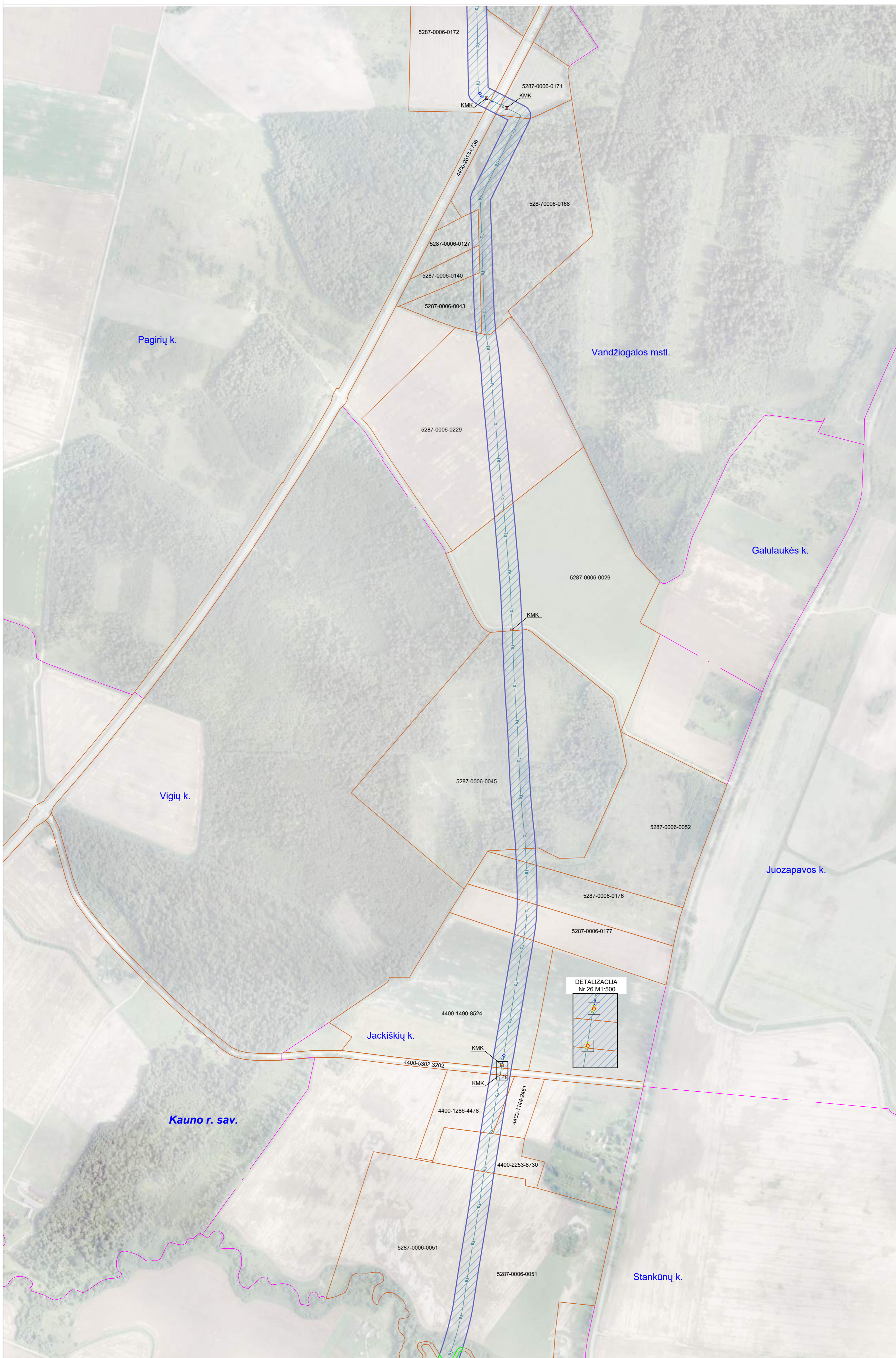
SUTARTINIAI ŽENKLAI	
	Magistralinis dujotiekis (toliau - MD)
	Magistralinių dujotiekių apsaugos zona
	Savivaldybės teritorijos riba
	Gyvenamosios vietovės
	Žemės sklypų ribos
	Laisva valstybinė žemė
	Žemos įtampos požeminės elektros linijos (su MD susijusi infrastruktūra)
	Įžeminimo kontūrai
	Žemos įtampos požeminės elektros linijos apsaugos zona
	Teritorijos, kurioje yra MD įrenginių ir statinių (stočių, uždarymo įtaisų, valymo ir diagnostavimo įtaisų paleidimo ir priėmimo kamerų, slėgio ribojimo mazgų), aptvėrimas
	Prapūtimo vamzdžiai
	Vėdinimo vamzdžiai
	Elektroninių ryšių tinklai
	KMK Kontrolės ir matavimo kolonėlė (toliau - KMK) ir jos apsaugos zona (1m atstumu nuo KMK centro)
	Žvakės
	Katodinės apsaugos stotis
	Dujų skirstymo stotis
	Esama magistralinių dujotiekių apsaugos zona
	Esama žemos įtampos požeminės elektros linijos apsaugos zona
	Projektuojamas magistralinis dujotiekis
	Projektuojami prapūtimo vamzdžiai
	Projektuojamas teritorijos, kurioje yra MD įrenginių ir statinių (stočių, uždarymo įtaisų, valymo ir diagnostavimo įtaisų paleidimo ir priėmimo kamerų, slėgio ribojimo mazgų), aptvėrimas
	Projektuojami žemos įtampos požeminės elektros linijos (su MD susijusi infrastruktūra)
	Projektuojami įžeminimo kontūrai
	Projektuojami elektroninių ryšių tinklai
	Esama elektroninių ryšių tinklų apsaugos zona

**Pastabos:**  
 \* Vadovaujantis LR specialiųjų žemės naudojimo sąlygų įstatymo 27 str. i) MD vamzdžio apsaugos zona - išilgai vamzdžio trasos esanti žemės juosta, kurios ribos yra po 25 metrus į abi puses nuo vamzdžio ašies, virš šios juostos esanti oro erdvė, po šia juosta esanti žemė bei vanduo virš šios juostos ir po ja, ii) kitų MD įrenginių ir statinių (stočių, uždarymo įtaisų, valymo ir diagnostavimo įtaisų paleidimo ir priėmimo kamerų, slėgio ribojimo mazgų) apsaugos zona - žemės juosta, kurios ribos yra 25 metrų atstumu aplink teritorijos, kurioje yra šie įrenginiai ar statiniai, aptvėrimas, virš šios juostos esanti oro erdvė ir žemė po šia juosta;  
 \*\* Vadovaujantis LR specialiųjų žemės naudojimo sąlygų įstatymo 24 str. po 1 m j abi puses žemos įtampos požeminių elektros linijų;  
 \*\*\* Plane vaizduojamos bendros magistralinių dujotiekių apsaugos zonos;  
 \*\*\*\* Plane vaizduojamos bendros su magistralinių dujotiekių susijusios infrastruktūros apsaugos zonos;  
 \*\*\*\*\* Elektroninių ryšių tinklai vaizduojami informaciniais tikslais (elektroninių ryšių tinklų elektroninių ryšių infrastruktūros apsaugos zonos nenustatomos).

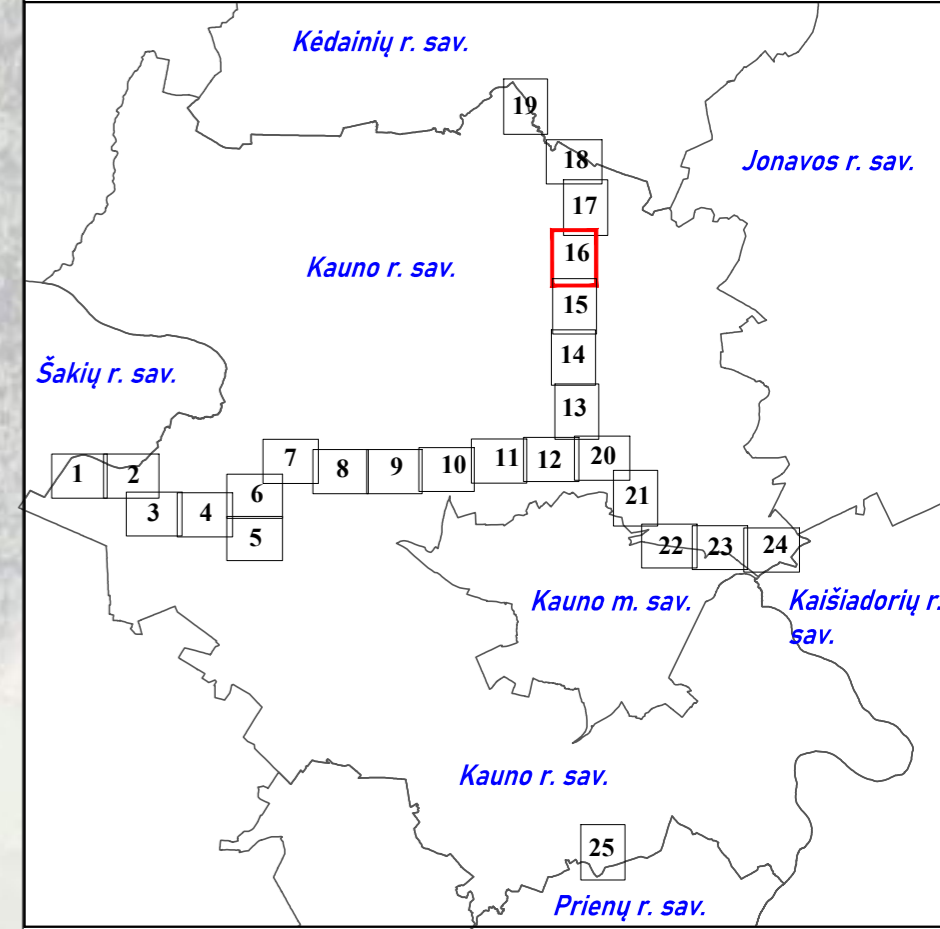
Duomenų šaltiniai:  
 1. Žemės sklypų ribos © VI Registrų centras, 2024-04-09.  
 2. ORT10LT- Lietuvos Respublikos teritorijos M1:10000 skaitmeninis rastrinis ortofotografinis žemėlapis © Nacionalinėje mės tarnyba prie AM, 2021-2023.  
 3. AB Amber Grid duomenų rinkinys, 2024.

REGISTRŲ VALSTYBĖS ĮMONĖ REGISTRŲ CENTRAS			
Įmonės kodas 124110246, Studentų g. 39, LT-08106 Vilnius tel. (8-37) 787 845 e.l.p. Rūta.Balčiauskienė@registrųcentras.lt Kvalifikacijos Nr. 2M-M-2315			
Pareigos	Parašas	Vardas, pavardė	Data
Grupės vadovas		Evaldas Lukša	2024-09-19
Grupės vadovė		Dangolė Novoskienė	2024-09-19
Matininkė		Rūta Balčiauskienė	2024-09-19
Matininko kvalifikacijos pažymėjimo Nr.:	2M-M-1078		

## Kauno rajono savivaldybės teritorijoje esančių magistralinių dujotiekių ir susijusios infrastruktūros apsaugos zonų planas M 1:5000



## LAPŲ IŠDĖSTYMO SCHEMA



SUTARTINIAI ŽENKLAI	
	Magistralinis dujotiekis (toliau - MD)
	Magistralinių dujotiekių apsaugos zona
	Savivaldybės teritorijos riba
	Gyvenamosios vietovės
	Žemės sklypų ribos
	Laisva valstybinė žemė
	Žemos įtampos požeminės elektros linijos (su MD susijusi infrastruktūra)
	Įžeminimo kontūrai
	Žemos įtampos požeminės elektros linijos apsaugos zona
	Teritorijos, kuriose yra MD įrenginių ir statinių (stotelių, uždarymo įtaisų, valymo ir diagnostavimo įtaisų paleidimo ir priėmimo kamerų, slėgio ribojimo mazgų), aptvėrimas
	Prapūtimo vamzdžiai
	Vėdinimo vamzdžiai
	Elektroninių ryšių tinklai
	KMK Kontrolės ir matavimo kolonėlė (toliau - KMK) ir jos apsaugos zona (1m atstumu nuo KMK centro)
	Žvakės
	Katodinės apsaugos stotis
	Dujų skirstymo stotis
	Esama magistralinių dujotiekių apsaugos zona
	Esama žemos įtampos požeminės elektros linijos apsaugos zona
	Projektuojamas magistralinis dujotiekis
	Projektuojami prapūtimo vamzdžiai
	Projektuojamas teritorijos, kuriose yra MD įrenginių ir statinių (stotelių, uždarymo įtaisų, valymo ir diagnostavimo įtaisų paleidimo ir priėmimo kamerų, slėgio ribojimo mazgų), aptvėrimas
	Projektuojami žemos įtampos požeminės elektros linijos (su MD susijusi infrastruktūra)
	Projektuojami įžeminimo kontūrai
	Projektuojami elektroninių ryšių tinklai
	Esama elektroninių ryšių tinklų apsaugos zona

## Pastabos:

- Vadovaujantis LR specialiųjų žemės naudojimo sąlygų įstatymo 27 str. i) MD vamzdžio apsaugos zona - išilgai vamzdžio trass esanti žemės juosta, kurios ribos yra po 25 metrus į abi puses nuo vamzdžio ašies, virš šios juostos esanti oro erdvė, po šia juosta esanti žemė bei vanduo virš šios juostos ir po ja, ii) kitų MD įrenginių ir statinių (stotelių, uždarymo įtaisų, valymo ir diagnostavimo įtaisų paleidimo ir priėmimo kamerų, slėgio ribojimo mazgų) apsaugos zona - žemės juosta, kurios ribos yra 25 metrų atstumu aplink teritorijas, kuriose yra šie įrenginiai ar statiniai, aptvėrimai, virš šios juostos esanti oro erdvė ir žemė po šia juosta;
- \*\* Vadovaujantis LR specialiųjų žemės naudojimo sąlygų įstatymo 24 str. po 1 m į abi puses žemos įtampos požeminių elektros linijų;
- \*\*\* Plane vaizduojamos bendros magistralinių dujotiekių apsaugos zonos;
- \*\*\*\* Plane vaizduojamos bendros su magistralinių dujotiekių susijusios infrastruktūros apsaugos zonos;
- \*\*\*\*\* Elektroninių ryšių tinklai vaizduojami informaciniais tikslais (elektroninių ryšių tinklų elektroninių ryšių infrastruktūros apsaugos zonos nenustatomos).

## Duomenų šaltiniai:

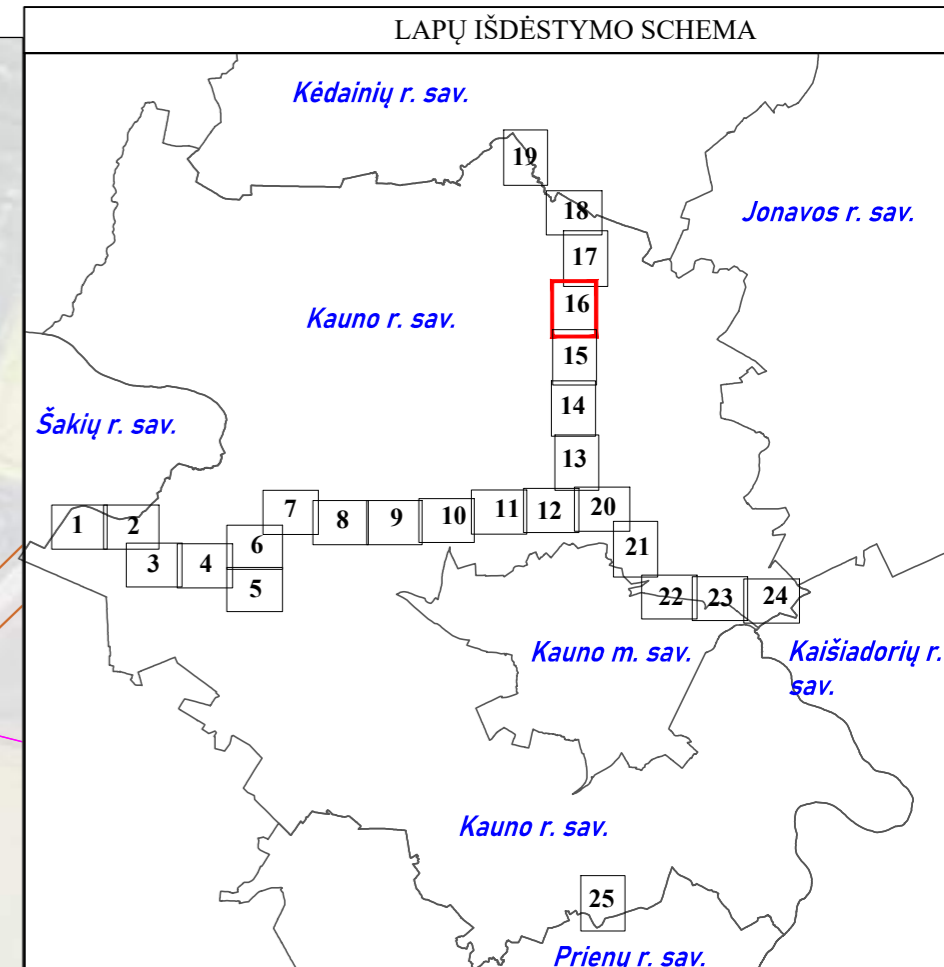
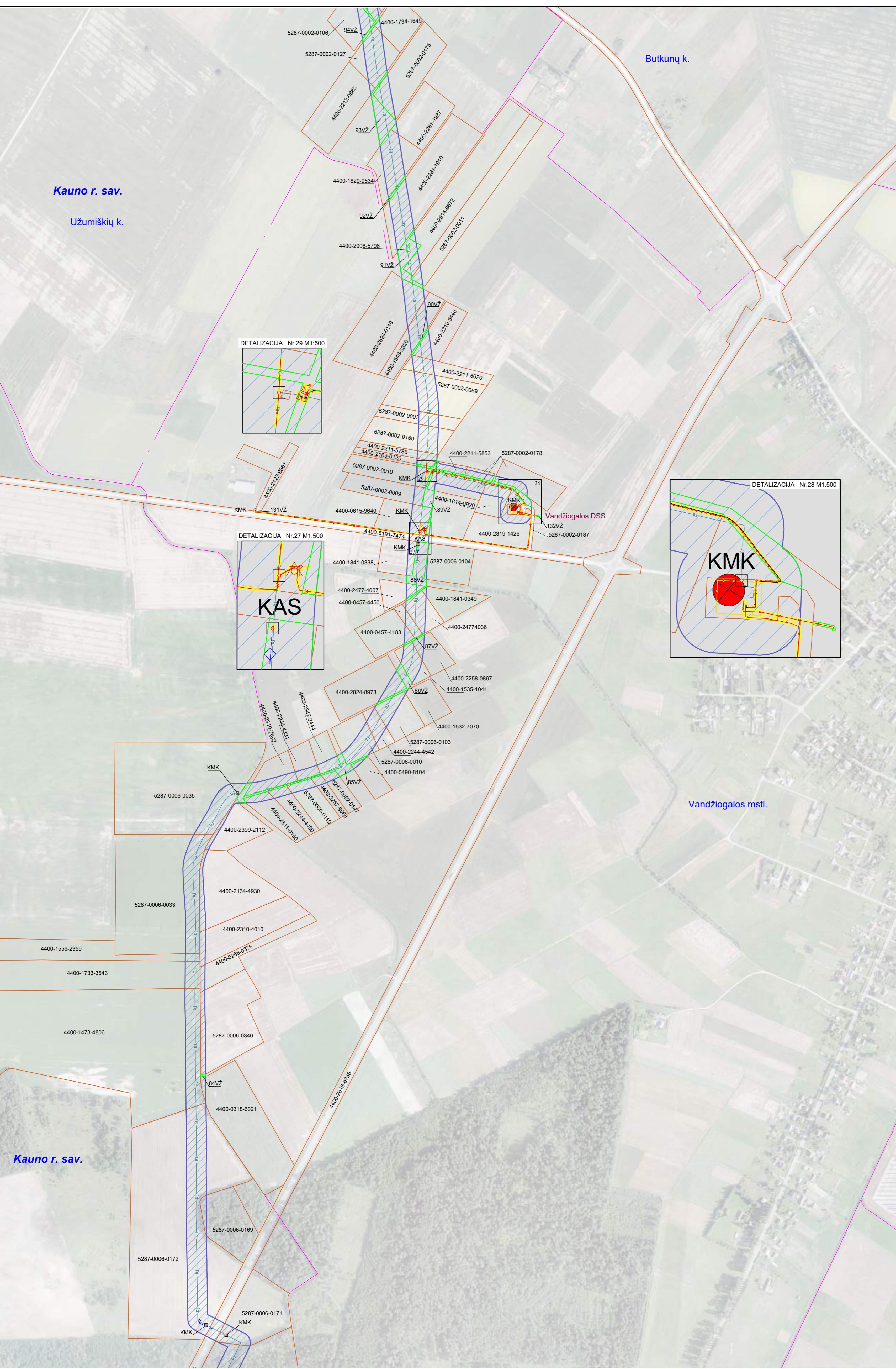
1. Žemės sklypų ribos © VI Registrų centras, 2024-04-09.
2. ORT10LT- Lietuvos Respublikos teritorijos M1:10000 skaitmeninis rastrinis ortofotografinis žemėlapis © Nacionalinėje mės tarnyba prie AM, 2021-2023.
3. AB Amber Grid duomenų rinkinys, 2024.

**REGISTRŲ VALSTYBĖS ĮMONĖ REGISTRŲ CENTRAS**  
 Įmonės kodas 12410246, Studentų g. 39, LT-08106 Vilnius tel. (8-37) 787 845  
 e.p. Rima.Balčiauskienė@registrucentras.lt  
 Kvalifikacijos Nr. 2M-M-2315

Pareigos	Parašas	Vardas, pavardė	Data
Grupės vadovas		Evaldas Lukša	2024-09-19
Grupės vadovė		Dangolė Novosimkienė	2024-09-19
Matininkė		Rūta Balčiauskienė	2024-09-19
Matininko kvalifikacijos pažymėjimo Nr.: 2M-M-1078			



# Kauno rajono savivaldybės teritorijoje esančių magistralinių dujotiekių ir susijusios infrastruktūros apsaugos zonų planas M 1:5000



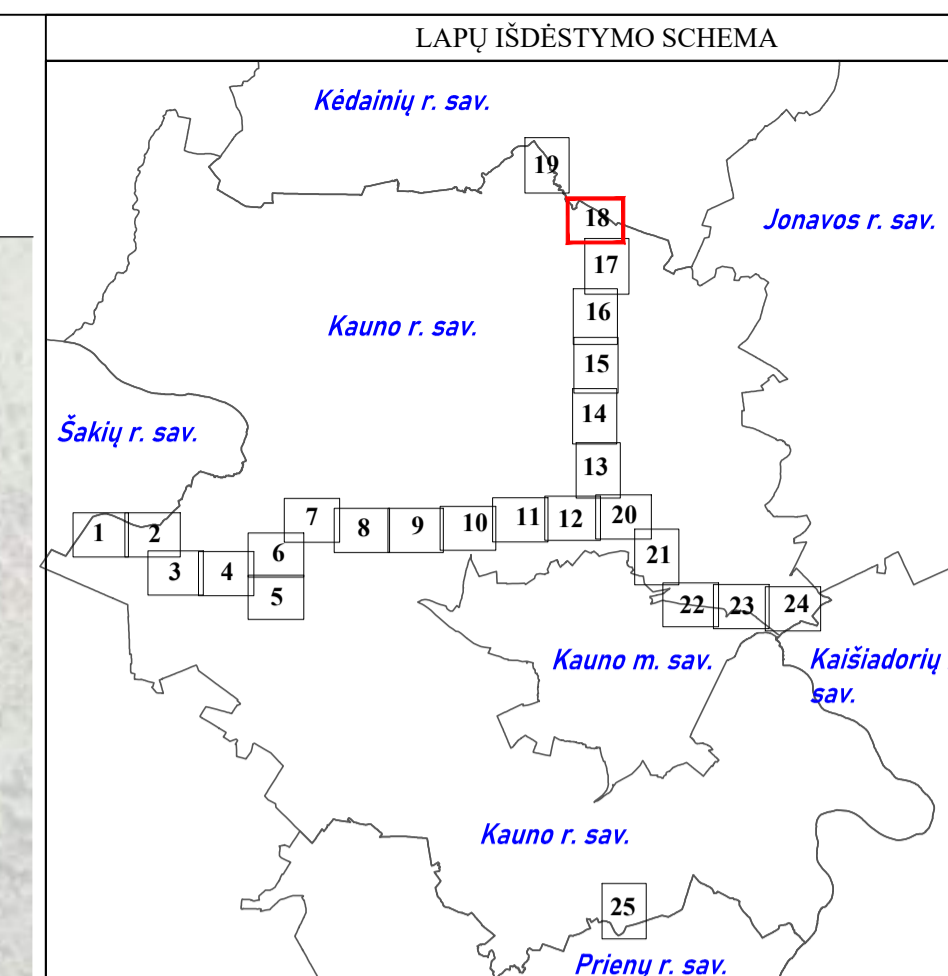
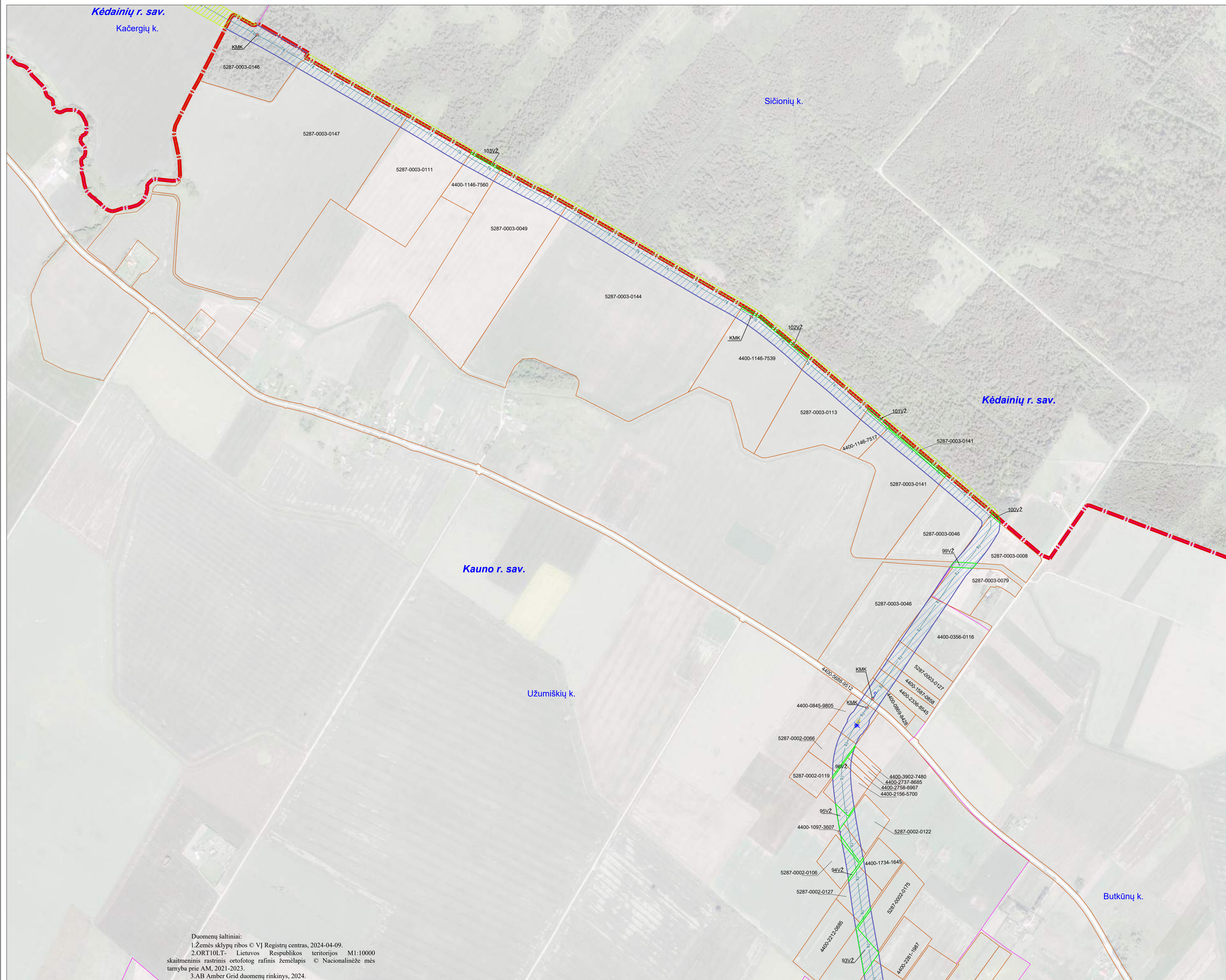
SUTARTINIAI ŽENKLAI	
	DJ Magistralinis dujotiekis (toliau - MD)
	Magistralinių dujotiekių apsaugos zona
	Savivaldybės teritorijos riba
	Gyvenamosios vietovės
	Žemės sklypų ribos
	10VŽ Laisva valstybinė žemė
	Žemos įtampos požeminės elektros linijos (su MD susijusi infrastruktūra)
	Įžeminimo kontūrai
	Žemos įtampos požeminės elektros linijos apsaugos zona
	Teritorijos, kurioje yra MD įrenginių ir statinių (stočių, uždarymo įtaisų, valymo ir diagnostavimo įtaisų paleidimo ir priėmimo kamerų, slėgio ribojimo mazgų), aptvėrimas
	Prapūtimo vamzdžiai
	Vėdinimo vamzdžiai
	Elektroninių ryšių tinklai
	KMK Kontrolės ir matavimo kolonėlė (toliau - KMK) ir jos apsaugos zona (1m atstumu nuo KMK centro)
	Žvakės
	KAS Katodinės apsaugos stotis
	DSS Dujų skirstymo stotis
	Esama magistralinių dujotiekių apsaugos zona
	Esama žemos įtampos požeminės elektros linijos apsaugos zona
	D6 Projektuojamas magistralinis dujotiekis
	D9 Projektuojami prapūtimo vamzdžiai
	Projektuojamas teritorijos, kurioje yra MD įrenginių ir statinių (stočių, uždarymo įtaisų, valymo ir diagnostavimo įtaisų paleidimo ir priėmimo kamerų, slėgio ribojimo mazgų), aptvėrimas
	E0 - E0 - E1 Projektuojami žemos įtampos požeminės elektros linijos (su MD susijusi infrastruktūra)
	Projektuojami įžeminimo kontūrai
	Projektuojami elektroninių ryšių tinklai
	Esama elektroninių ryšių tinklų apsaugos zona

**Pastabos:**  
 \* Vadovaujantis LR specialiuju žemės naudojimo sąlygų įstatymo 27 str. i) MD vamzdžio apsaugos zona - išilgai vamzdžio trasos esanti žemės juosta, kurios ribos yra po 25 metrus į abi puses nuo vamzdžio ašies, virš šios juostos esanti oro erdvė, po šia juosta esanti žemė bei vanduo virš šios juostos ir po ja, ii) kitų MD įrenginių ir statinių (stočių, uždarymo įtaisų, valymo ir diagnostavimo įtaisų paleidimo ir priėmimo kamerų, slėgio ribojimo mazgų) apsaugos zona - žemės juosta, kurios ribos yra 25 metrų atstumu aplink teritorijos, kurioje yra šie įrenginiai ar statiniai, aptvėrimas, virš šios juostos esanti oro erdvė ir žemė po šia juosta;  
 \*\* Vadovaujantis LR specialiuju žemės naudojimo sąlygų įstatymo 24 str. po 1 m į abi puses žemos įtampos požeminės elektros linijų;  
 \*\*\* Plane vaizduojamos bendros magistralinių dujotiekių apsaugos zonos;  
 \*\*\*\* Plane vaizduojamos bendros su magistralinių dujotiekių susijusios infrastruktūros apsaugos zonos;  
 \*\*\*\*\* Elektroninių ryšių tinklai vaizduojami informaciniais tikslais (elektroninių ryšių tinklų elektroninių ryšių infrastruktūros apsaugos zonos nenustatomos).

Duomenų šaltiniai:  
 1. Žemės sklypų ribos © VI Registrų centras, 2024-04-09.  
 2. ORT10LT- Lietuvos Respublikos teritorijos M1:10000 skaitmeninis rastrinis ortofotografinis žemėlapis © Nacionalinėje mės tarnyba prie AM, 2021-2023.  
 3. AB Amber Grid duomenų rinkinys, 2024.

<b>REGISTRŲ VALSTYBĖS ĮMONĖ REGISTRŲ CENTRAS</b> <small>Įmonės kodas 124110246, Studentų g. 39, LT-08106 Vilnius tel. (8-37) 787 845                  e.p. Rita.Balčiauskienė@registrųcentras.lt                  Kvalifikacijos Nr. 2M-M-2315</small>			
Pareigos	Parašas	Vardas, pavardė	Data
Grupės vadovas		Evaldas Lukša	2024-09-19
Grupės vadovė		Dangolė Novoskiėnė	2024-09-19
Matininkė		Rūta Balčiauskienė	2024-09-19
Matininko kvalifikacijos pažymėjimo Nr.: 2M-M-1078			

## Kauno rajono savivaldybės teritorijoje esančių magistralinių dujotiekių ir susijusios infrastruktūros apsaugos zonų planas M 1:5000



SUTARTINIAI ŽENKLAI	
	Magistralinis dujotiekis (toliau - MD)
	Magistralinių dujotiekių apsaugos zona
	Savivaldybės teritorijos riba
	Gyvenamosios vietovės
	Žemės sklypų ribos
	Laisva valstybinė žemė
	Žemos įtampos požeminės elektros linijos (su MD susijusi infrastruktūra)
	Įžeminimo kontūrai
	Žemos įtampos požeminės elektros linijos apsaugos zona
	Teritorijos, kurioje yra MD įrenginių ir statinių (stočių, uždarymo įtaisų, valymo ir diagnostavimo įtaisų paleidimo ir priėmimo kamerų, slėgio ribojimo mazgų), aptvėrimas
	Prapūtimo vamzdžiai
	Vėdinimo vamzdžiai
	Elektroninių ryšių tinklai
	KMK Kontrolės ir matavimo kolonėlė (toliau - KMK) ir jos apsaugos zona (1 m atstumu nuo KMK centro)
	Žvakės
	KAS Katodinės apsaugos stotis
	DSS Dujų skirstymo stotis
	Esama magistralinių dujotiekių apsaugos zona
	Esama žemos įtampos požeminės elektros linijos apsaugos zona
	Projektuojamas magistralinis dujotiekis
	Projektuojami prapūtimo vamzdžiai
	Projektuojamas teritorijos, kurioje yra MD įrenginių ir statinių (stočių, uždarymo įtaisų, valymo ir diagnostavimo įtaisų paleidimo ir priėmimo kamerų, slėgio ribojimo mazgų), aptvėrimas
	Projektuojami žemos įtampos požeminės elektros linijos (su MD susijusi infrastruktūra)
	Projektuojami įžeminimo kontūrai
	Projektuojami elektroninių ryšių tinklai
	Esama elektroninių ryšių tinklų apsaugos zona
	Informaciniais tikslais rodoma magistralinių dujotiekių apsaugos zona, nustatyta Kėdainių rajono savivaldybės teritorijoje esančių magistralinių dujotiekių ir susijusios infrastruktūros apsaugos zonų planu

**Pastabos:**

- Vadovaujantis LR specialiųjų žemės naudojimo sąlygų įstatymo 27 str. i) MD vamzdžio apsaugos zona - išilgai vamzdžio tramos esanti žemės juosta, kurios ribos yra po 25 metrus į abi puses nuo vamzdžio ašies, virš šios juostos esanti oro ervė, po šia juosta esanti žemė bei vanduo virš šios juostos ir po ja, ii) kitų MD įrenginių ir statinių (stočių, uždarymo įtaisų, valymo ir diagnostavimo įtaisų paleidimo ir priėmimo kamerų, slėgio ribojimo mazgų) apsaugos zona - žemės juosta, kurios ribos yra 25 metrų atstumu aplink teritorijos, kurioje yra šie įrenginiai ar statiniai, aptvėrimą, virš šios juostos esanti oro ervė ir žemė po šia juosta;
- \*\* Vadovaujantis LR specialiųjų žemės naudojimo sąlygų įstatymo 24 str. po 1 m į abi puses žemos įtampos požeminių elektros linijų;
- \*\*\* Plane vaizduojamos bendros magistralinių dujotiekių apsaugos zonos;
- \*\*\*\* Plane vaizduojamos bendros su magistralinių dujotiekių susijusios infrastruktūros apsaugos zonos;
- \*\*\*\*\* Elektroninių ryšių tinklai vaizduojami informaciniais tikslais (elektroninių ryšių tinklų elektroninių ryšių infrastruktūros apsaugos zonos nenustatomos).

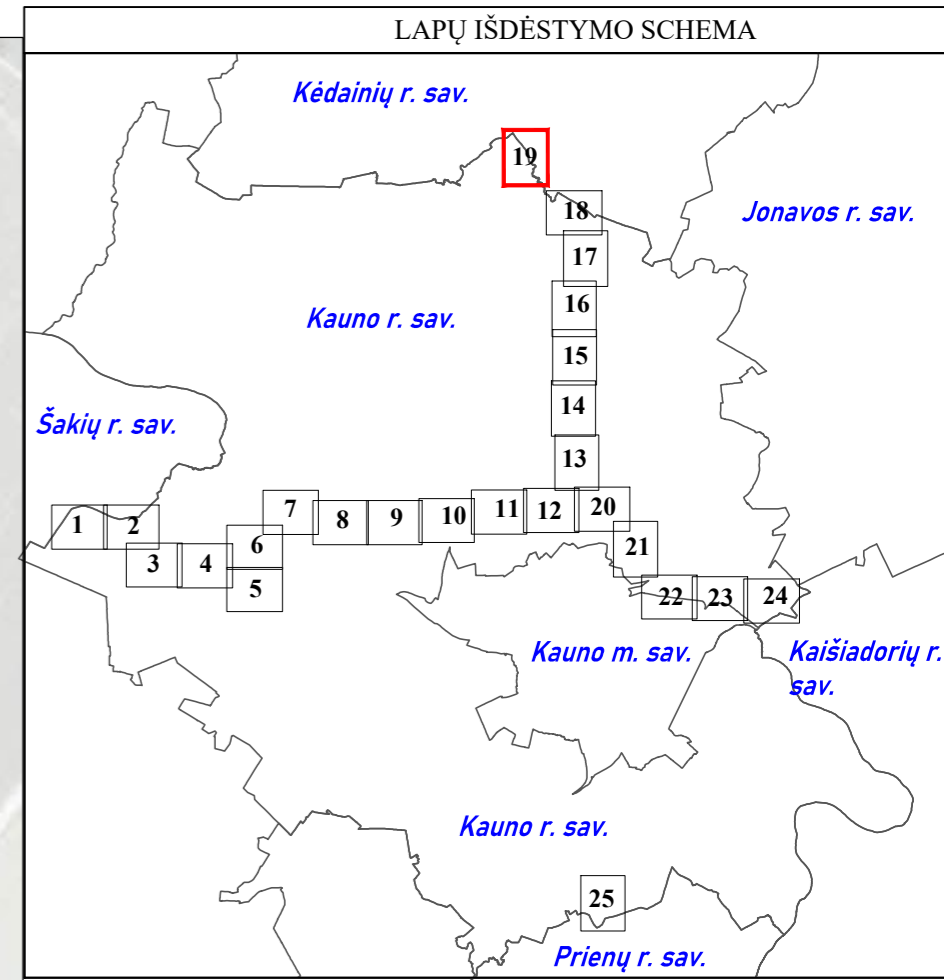
REGISTRŲ VALSTYBĖS ĮMONĖ REGISTRŲ CENTRAS  
 Įmonės kodas 124110246, Štadėnių g. 39, LT-08106 Vilnius tel. (8-37) 787 845  
 e.p. Raita.Balčiūskienė@registrųcentras.lt  
 Kvalifikacijos Nr. 2M-M-2535

Pareigos	Parašas	Vardas, pavardė	Data
Grupės vadovas		Evaldas Lukša	2024-09-19
Grupės vadovė		Danguolė Novosinskienė	2024-09-19
Matavė		Rita Balčiūskienė	2024-09-19

Matavinklo kvalifikacijos pažymėjimo Nr.: 2M-M-1078

Duomenų šaltiniai:  
 1. Žemės sklypų ribos © VĮ Registrų centras, 2024-04-09.  
 2. ORTIO LT - Lietuvos Respublikos teritorijos M1:10000 skaitmeninis rastinis ortofotografinis žemėlapis © Nacionalinė žemė tarnyba prie AM, 2021-2023.  
 3. AB Amber Grid duomenų rinkinys, 2024.

# Kauno rajono savivaldybės teritorijoje esančių magistralinių dujotiekių ir susijusios infrastruktūros apsaugos zonų planas M 1:5000



SUTARTINIAI ŽENKLAI	
DJ	Magistralinis dujotiekis (toliau - MD)
[Yellow hatched box]	Magistralinių dujotiekių apsaugos zona
[Red dashed line]	Savivaldybės teritorijos riba
[Pink dashed line]	Gyvenamosios vietovės
[Orange dashed line]	Žemės sklypų ribos
[Green box]	Laisva valstybinė žemė
[Red line with 'x']	Žemos įtampos požeminės elektros linijos (su MD susijusi infrastruktūra)
[Red dashed line]	Įžeminimo kontūrai
[Yellow hatched box]	Žemos įtampos požeminės elektros linijos apsaugos zona
[Orange circle]	Teritorijos, kurioje yra MD įrenginių ir statinių (stotelių, uždarymo įtaisų, valymo ir diagnostavimo įtaisų paleidimo ir priėmimo kamerų, slėgio ribojimo mazgų), aptvėrimas
[Blue dashed line]	Prapūtimo vamzdžiai
[Blue dashed line]	Vėdinimo vamzdžiai
[Black dashed line]	Elektroninių ryšių tinklai
[Square with 'KMK']	Kontrolės ir matavimo kolonėlė (toliau - KMK) ir jos apsaugos zona (1m atstumu nuo KMK centro)
[Triangle with 'KAS']	Žvakės
[Triangle with 'KAS']	Katodinės apsaugos stotis
[Red circle with 'DSS']	Dujų skirstymo stotis
[Orange hatched box]	Esama magistralinių dujotiekių apsaugos zona
[Red hatched box]	Esama žemos įtampos požeminės elektros linijos apsaugos zona
[Pink line]	Projektuojamas magistralinis dujotiekis
[Orange line]	Projektuojami prapūtimo vamzdžiai
[Orange circle]	Projektuojamas teritorijos, kurioje yra MD įrenginių ir statinių (stotelių, uždarymo įtaisų, valymo ir diagnostavimo įtaisų paleidimo ir priėmimo kamerų, slėgio ribojimo mazgų), aptvėrimas
[Red line with 'E0', 'E1']	Projektuojami žemos įtampos požeminės elektros linijos (su MD susijusi infrastruktūra)
[Red dashed line]	Projektuojami įžeminimo kontūrai
[Blue dashed line]	Projektuojami elektroninių ryšių tinklai
[Pink hatched box]	Esama elektroninių ryšių tinklų apsaugos zona
[Yellow hatched box]	Informaciniais tikslais rodoma magistralinių dujotiekių apsaugos zona, nustatyta Kėdainių rajono savivaldybės teritorijoje esančių magistralinių dujotiekių ir susijusios infrastruktūros apsaugos zonų planu

**Pastabos:**  
 \* Vadovaujantis LR specialiuoju žemės naudojimo sąlygų įstatymo 27 str. i) MD vamzdžio apsaugos zona - išilgai vamzdžio trasa esanti žemės juosta, kurios ribos yra po 25 metrus į abi puses nuo vamzdžio ašies, virš šios juostos esanti oro erdvė, po šia juosta esanti žemė bei vanduo virš šios juostos ir po ja, ii) kitų MD įrenginių ir statinių (stotelių, uždarymo įtaisų, valymo ir diagnostavimo įtaisų paleidimo ir priėmimo kamerų, slėgio ribojimo mazgų) apsaugos zona - žemės juosta, kurios ribos yra 25 metrų atstumu aplink teritorijos, kurioje yra šie įrenginiai ar statiniai, aptvėrimas, virš šios juostos esanti oro erdvė ir žemė po šia juosta;  
 \*\* Vadovaujantis LR specialiuoju žemės naudojimo sąlygų įstatymo 24 str. po 1 m j abi puses žemos įtampos požeminių elektros linijų;  
 \*\*\* Plane vaizduojamos bendros magistralinių dujotiekių apsaugos zonos;  
 \*\*\*\* Plane vaizduojamos bendros su magistralinių dujotiekių susijusios infrastruktūros apsaugos zonos;  
 \*\*\*\*\* Elektroninių ryšių tinklai vaizduojami informaciniais tikslais (elektroninių ryšių tinklų elektroninių ryšių infrastruktūros apsaugos zonos nenustatomos).

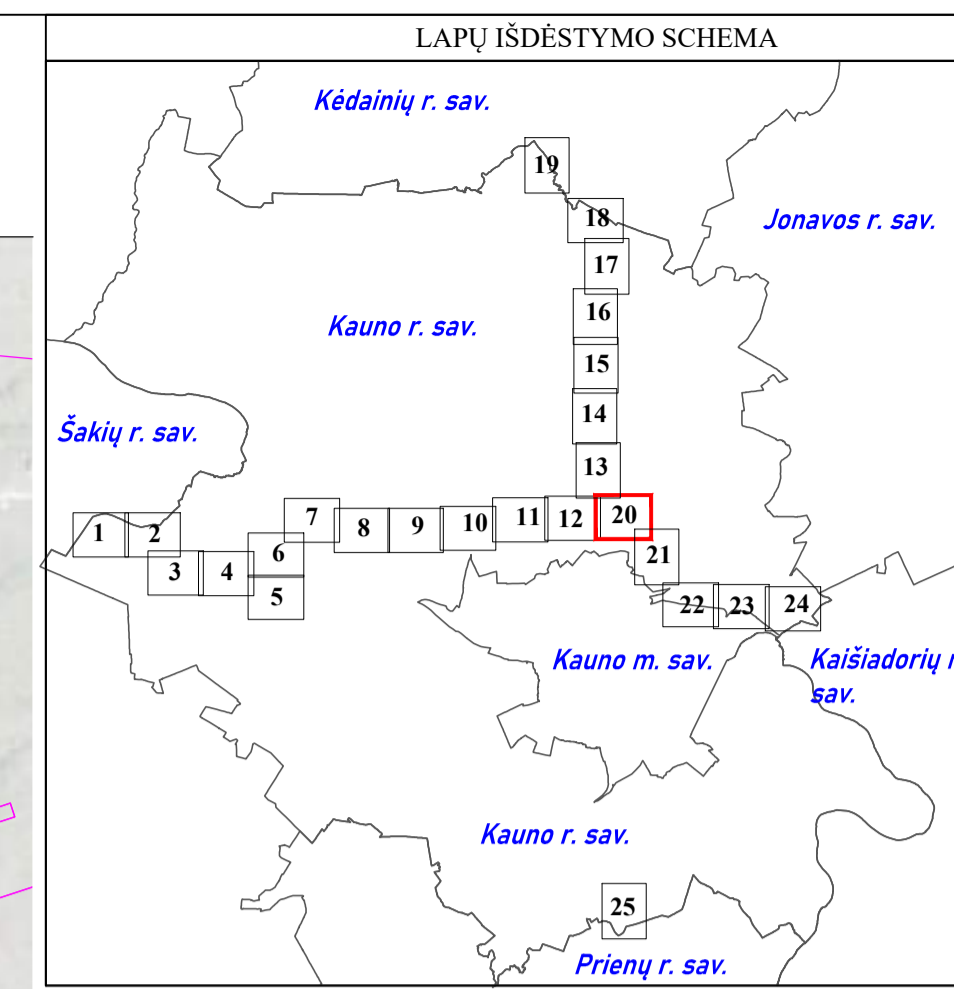
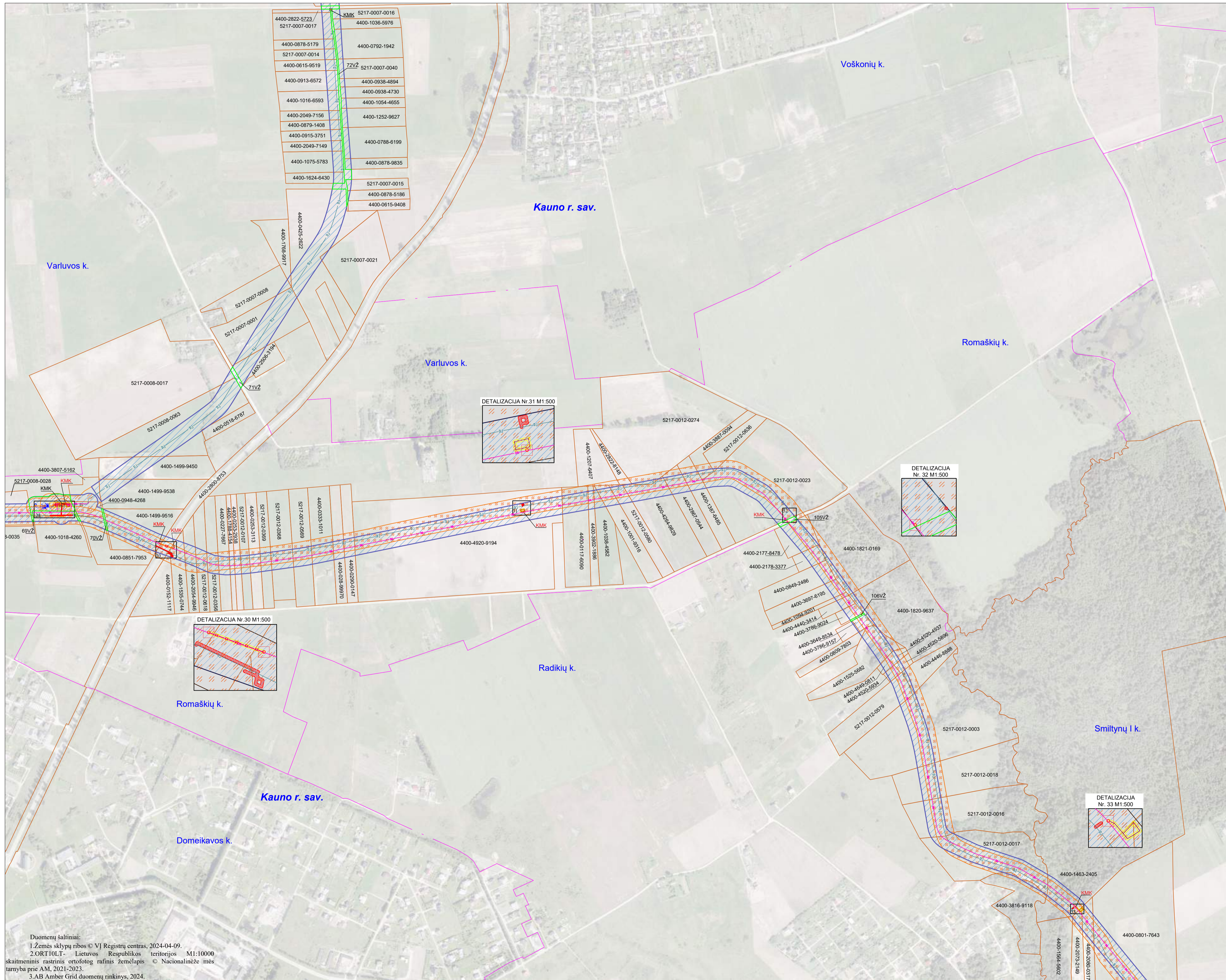
Duomenų šaltiniai:  
 1. Žemės sklypų ribos © VI Registrų centras, 2024-04-09.  
 2. ORT10LT- Lietuvos Respublikos teritorijos M1:10000 skaitmeninis rastrinis ortofotografinis žemėlapis © Nacionalinėje mės tarnyba prie AM, 2021-2023.  
 3. AB Amber Grid duomenų rinkinys, 2024.

**REGISTRŲ VALSTYBĖS ĮMONĖ REGISTRŲ CENTRAS**  
 Įmonės kodas 12410246, Studentų g. 39, LT-08106 Vilnius tel. (8-37) 787 845  
 e.p. Raita.Balčiauskienė@registrucentras.lt  
 Kvalifikacijos Nr. 2M-M-2535

Pareigos	Parašas	Vardas, pavardė	Data
Grupės vadovas	[Signature]	Evaldas Lukša	2024-09-19
Grupės vadovė	[Signature]	Dangolė Novoskienė	2024-09-19
Matininkė	[Signature]	Rūta Balčiauskienė	2024-09-19

Matininko kvalifikacijos pažymėjimo Nr.: 2M-M-1078

# Kauno rajono savivaldybės teritorijoje esančių magistralinių dujotiekių ir susijusios infrastruktūros apsaugos zonų planas M 1:5000



SUTARTINIAI ŽENKLAI	
	Magistralinis dujotiekis (toliau - MD)
	Magistralinių dujotiekių apsaugos zona
	Savivaldybės teritorijos riba
	Gyvenamosios vietovės
	Žemės sklypų ribos
	Laisva valstybinė žemė
	Žemos įtampos požeminės elektros linijos (su MD susijusi infrastruktūra)
	Įžeminimo kontūrai
	Žemos įtampos požeminės elektros linijos apsaugos zona
	Teritorijos, kurioje yra MD įrenginių ir statinių (stočių, uždarymo įtaisų, valymo ir diagnostavimo įtaisų paleidimo ir priėmimo kamerų, slėgio ribojimo mazgų), aptvėrimas
	Prapūtimo vamzdžiai
	Vėdinimo vamzdžiai
	Elektroninių ryšių tinklai
	KMK Kontrolės ir matavimo kolonėlė (toliau - KMK) ir jos apsaugos zona (1m atstumu nuo KMK centro)
	Žvakės
	KAS Katodinės apsaugos stotis
	DSS Dujų skirstymo stotis
	Esama magistralinių dujotiekių apsaugos zona
	Esama žemos įtampos požeminės elektros linijos apsaugos zona
	Projektuojamas magistralinis dujotiekis
	Projektuojami prapūtimo vamzdžiai
	Projektuojamas teritorijos, kurioje yra MD įrenginių ir statinių (stočių, uždarymo įtaisų, valymo ir diagnostavimo įtaisų paleidimo ir priėmimo kamerų, slėgio ribojimo mazgų), aptvėrimas
	Projektuojami žemos įtampos požeminės elektros linijos (su MD susijusi infrastruktūra)
	Projektuojami įžeminimo kontūrai
	Projektuojami elektroninių ryšių tinklai
	Esama elektroninių ryšių tinklų apsaugos zona
	Projektuojama KMK (1m atstumu nuo KMK centro)

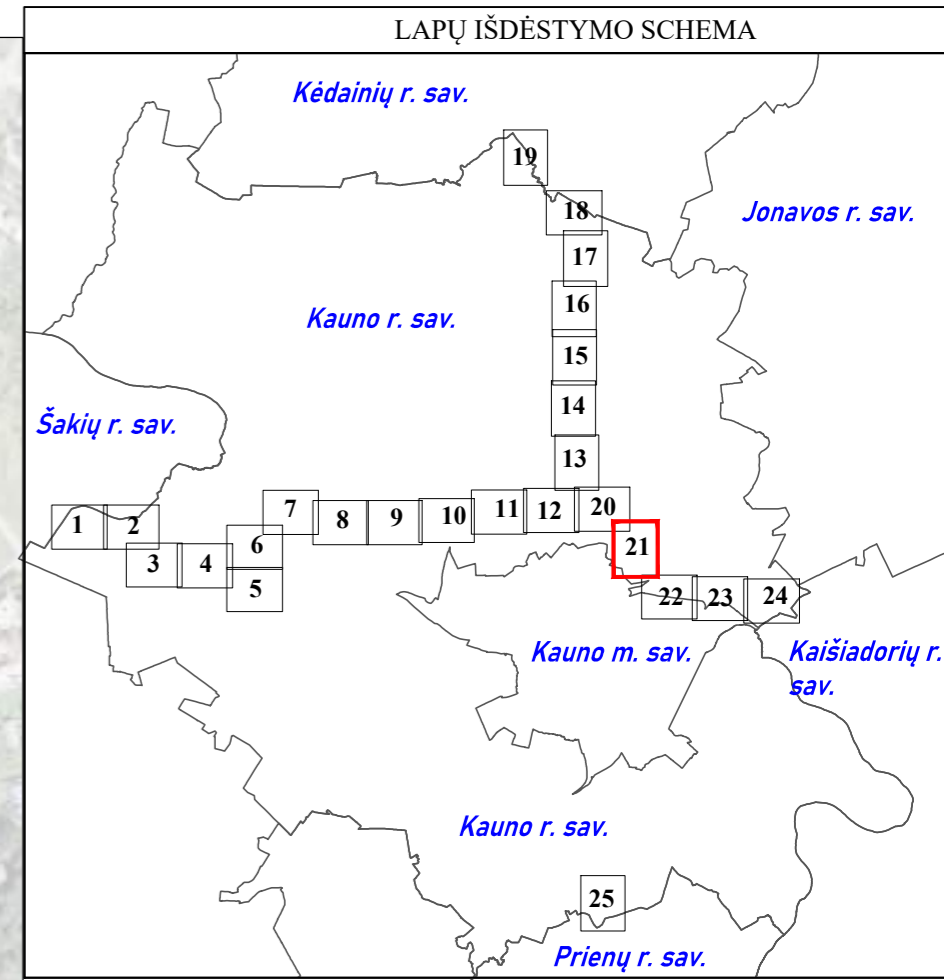
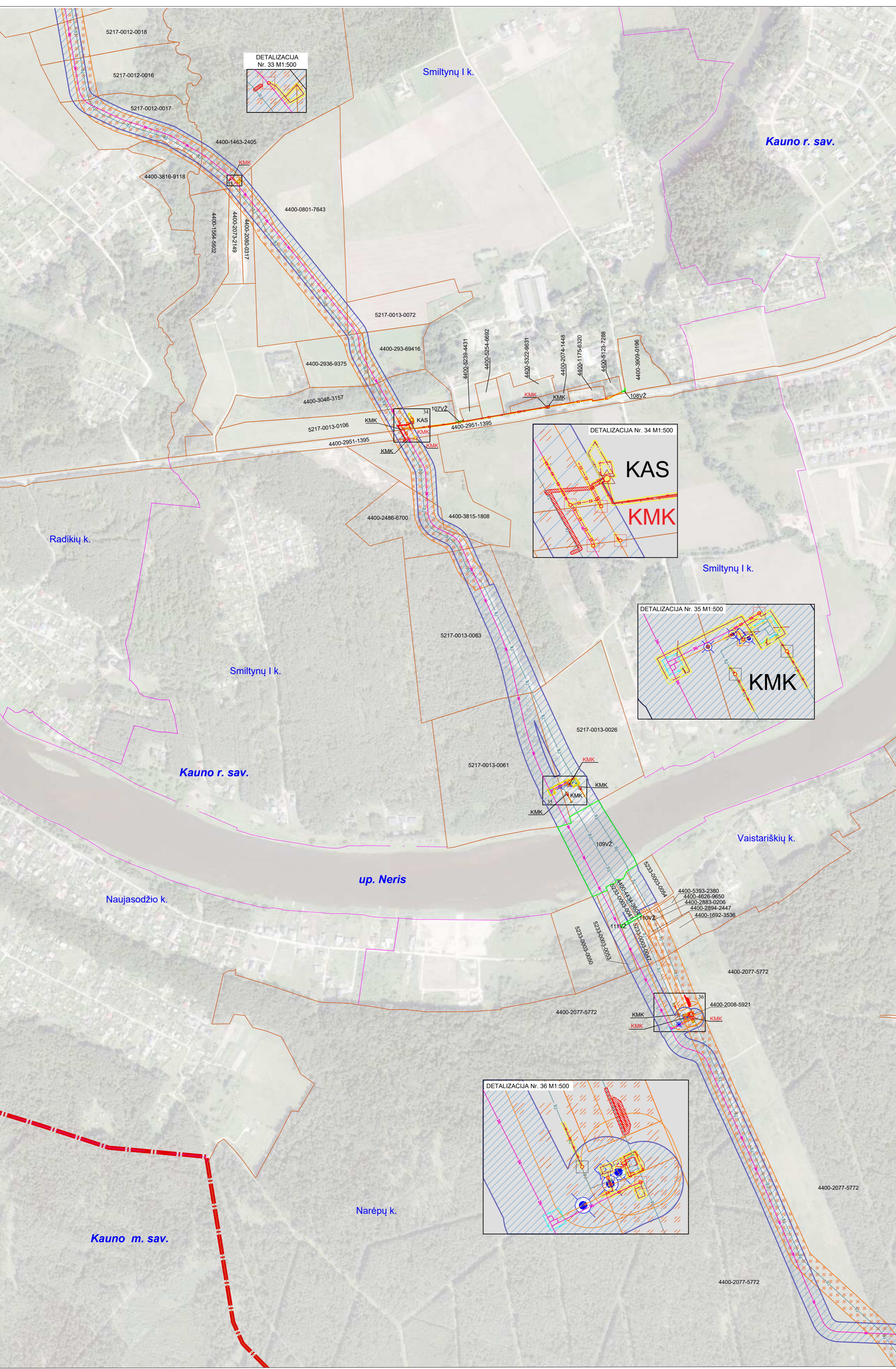
**Pastabos:**

- \* Vadovaujantis LR specialiųjų žemės naudojimo sąlygų įstatymo 27 str. i) MD vamzdžio apsaugos zona - išilgai vamzdžio trasos esanti žemės juosta, kurios ribos yra po 25 metrus į abi puses nuo vamzdžio ašies, virš šios juostos esanti oro erdvė, po šia juosta esanti žemė bei vanduo virš šios juostos ir po ją, ii) kitų MD įrenginių ir statinių (stočių, uždarymo įtaisų, valymo ir diagnostavimo įtaisų paleidimo ir priėmimo kamerų, slėgio ribojimo mazgų) apsaugos zona - žemės juosta, kurios ribos yra 25 metrų atstumu aplink teritorijos, kurioje yra šie įrenginiai ar statiniai, aptvėrimą, virš šios juostos esanti oro erdvė ir žemė po šia juosta;
- \*\* Vadovaujantis LR specialiųjų žemės naudojimo sąlygų įstatymo 24 str. po 1 m į abi puses žemos įtampos požeminių elektros linijų;
- \*\*\* Plane vaizduojamos bendros magistralinių dujotiekių apsaugos zonos;
- \*\*\*\* Plane vaizduojamos bendros magistralinių dujotiekių susijusios infrastruktūros apsaugos zonos;
- \*\*\*\*\* Elektroninių ryšių tinklai vaizduojami informaciniais tikslais (elektroninių ryšių tinklų elektroninių ryšių infrastruktūros apsaugos zonos nenustatomos).

Duomenų šaltiniai:  
 1. Žemės sklypų ribos © VĮ Registrų centras, 2024-04-09.  
 2. ORTOILT - Lietuvos Respublikos teritorijos M1:10000 skaitmeninis rastrinis ortofotografinis žemėlapis © Nacionalinėje mės tarnyba prie AM, 2021-2023.  
 3. AB Amber Grid duomenų rinkinys, 2024.

REGISTRŲ VALSTYBĖS ĮMONĖ REGISTRŲ CENTRAS			
Įmonės kodas 12410246, Šniederių g. 39, LT-08106 Vilnius tel. (8-37) 787 845 e.p. Rata.Balciuskaitė@registrųcentras.lt Kvalifikacijos Nr. 2M-M-2535			
Pareigos	Parašas	Vardas, pavardė	Data
Grupės vadovė		Evaldas Lukša	2024-09-19
Grupės vadovė		Danguolė Novosinskienė	2024-09-19
Maitininkė		Rūta Balciuskaitė	2024-09-19
Maitininko kvalifikacijos pažymėjimo Nr.: 2M-M-1078			

# Kauno rajono savivaldybės teritorijoje esančių magistralinių dujotiekių ir susijusios infrastruktūros apsaugos zonų planas M 1:5000



SUTARTINIAI ŽENKLAI	
	Magistralinis dujotiekis (toliau - MD)
	Magistralinių dujotiekių apsaugos zona
	Savivaldybės teritorijos riba
	Gyvenamosios vietovės
	Žemės sklypų ribos
	Laisva valstybinė žemė
	Žemos įtampos požeminės elektros linijos (su MD susijusi infrastruktūra)
	Įžeminimo kontūrai
	Žemos įtampos požeminės elektros linijos apsaugos zona
	Teritorijos, kurioje yra MD įrenginių ir statinių (stočių, uždarymo įtaisų, valymo ir diagnostavimo įtaisų paleidimo ir priėmimo kamerų, slėgio ribojimo mazgų), aptvėrimas
	Prapūtimo vamzdžiai
	Vadinimo vamzdžiai
	Elektroninių ryšių tinklai
	KMK Kontrolės ir matavimo kolonėlė (toliau - KMK) ir jos apsaugos zona (1m atstumu nuo KMK centro)
	Žvakės
	KAS Katodinės apsaugos stotis
	DSS Dujų skirstymo stotis
	Esama magistralinių dujotiekių apsaugos zona
	Esama žemos įtampos požeminės elektros linijos apsaugos zona
	Projektuojamas magistralinis dujotiekis
	Projektuojami prapūtimo vamzdžiai
	Projektuojama teritorijos, kurioje yra MD įrenginių ir statinių (stočių, uždarymo įtaisų, valymo ir diagnostavimo įtaisų paleidimo ir priėmimo kamerų, slėgio ribojimo mazgų), aptvėrimas
	Projektuojami žemos įtampos požeminės elektros linijos (su MD susijusi infrastruktūra)
	Projektuojami įžeminimo kontūrai
	Projektuojami elektroninių ryšių tinklai
	Esama elektroninių ryšių tinklų apsaugos zona
	Projektuojama KMK (1m atstumu nuo KMK centro)

**Pastabos:**  
 \* Vadovaujantis LR specialiųjų žemės naudojimo sąlygų įstatymo 27 str. i) MD vamzdžio apsaugos zona - išilgai vamzdžio trasos esanti žemės juosta, kurios ribos yra po 25 metrus į abi puses nuo vamzdžio ašies, virš šios juostos esanti oro erdvė, po šia juosta esanti žemė bei vanduo virš šios juostos ir po ja, ii) kitų MD įrenginių ir statinių (stočių, uždarymo įtaisų, valymo ir diagnostavimo įtaisų paleidimo ir priėmimo kamerų, slėgio ribojimo mazgų) apsaugos zona - žemės juosta, kurios ribos yra 25 metrų atstumu aplink teritorijos, kurioje yra šie įrenginiai ar statiniai, aptvėrimą, virš šios juostos esanti oro erdvė ir žemė po šia juosta;  
 \*\* Vadovaujantis LR specialiųjų žemės naudojimo sąlygų įstatymo 24 str. po 1 m j abi puses žemos įtampos požeminių elektros linijų;  
 \*\*\* Plane vaizduojamos bendros magistralinių dujotiekių apsaugos zonos;  
 \*\*\*\* Plane vaizduojamos bendros su magistralinių dujotiekių susijusios infrastruktūros apsaugos zonos;  
 \*\*\*\*\* Elektroninių ryšių tinklai vaizduojami informaciniais tikslais (elektroninių ryšių tinklų elektroninių ryšių infrastruktūros apsaugos zonos nenustatomos).

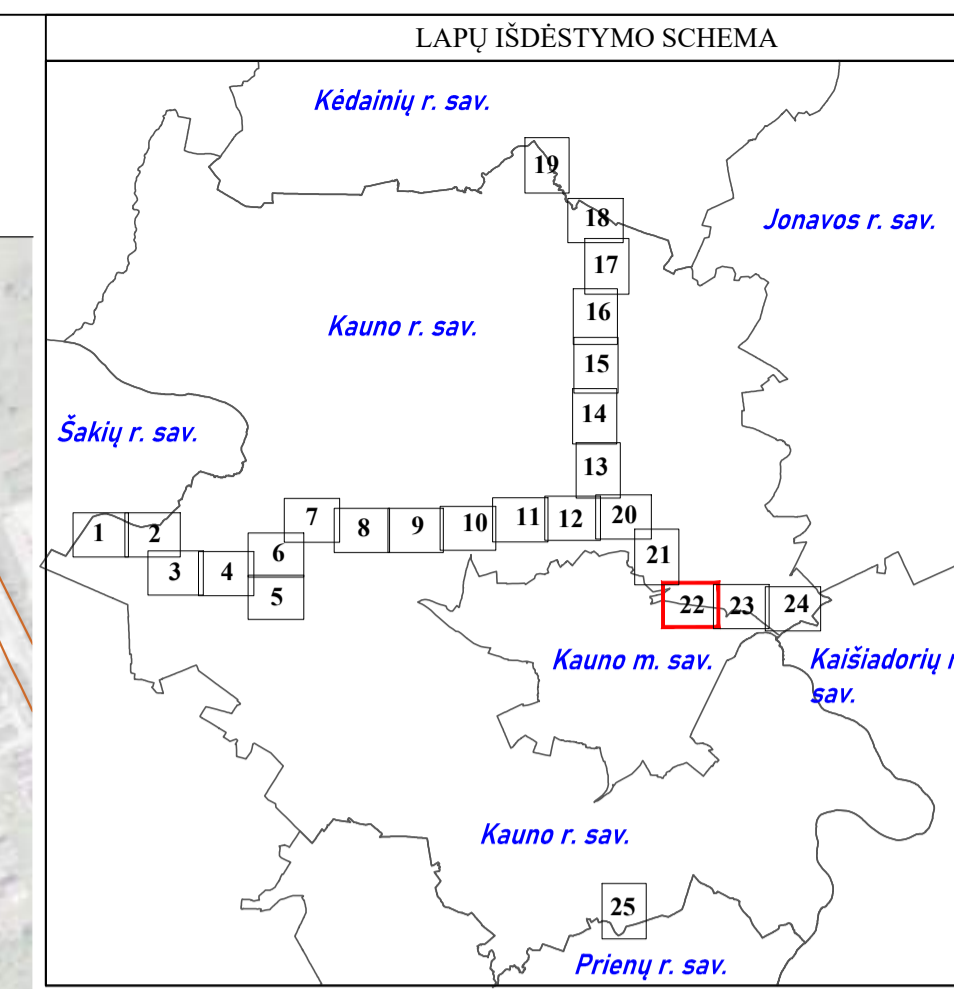
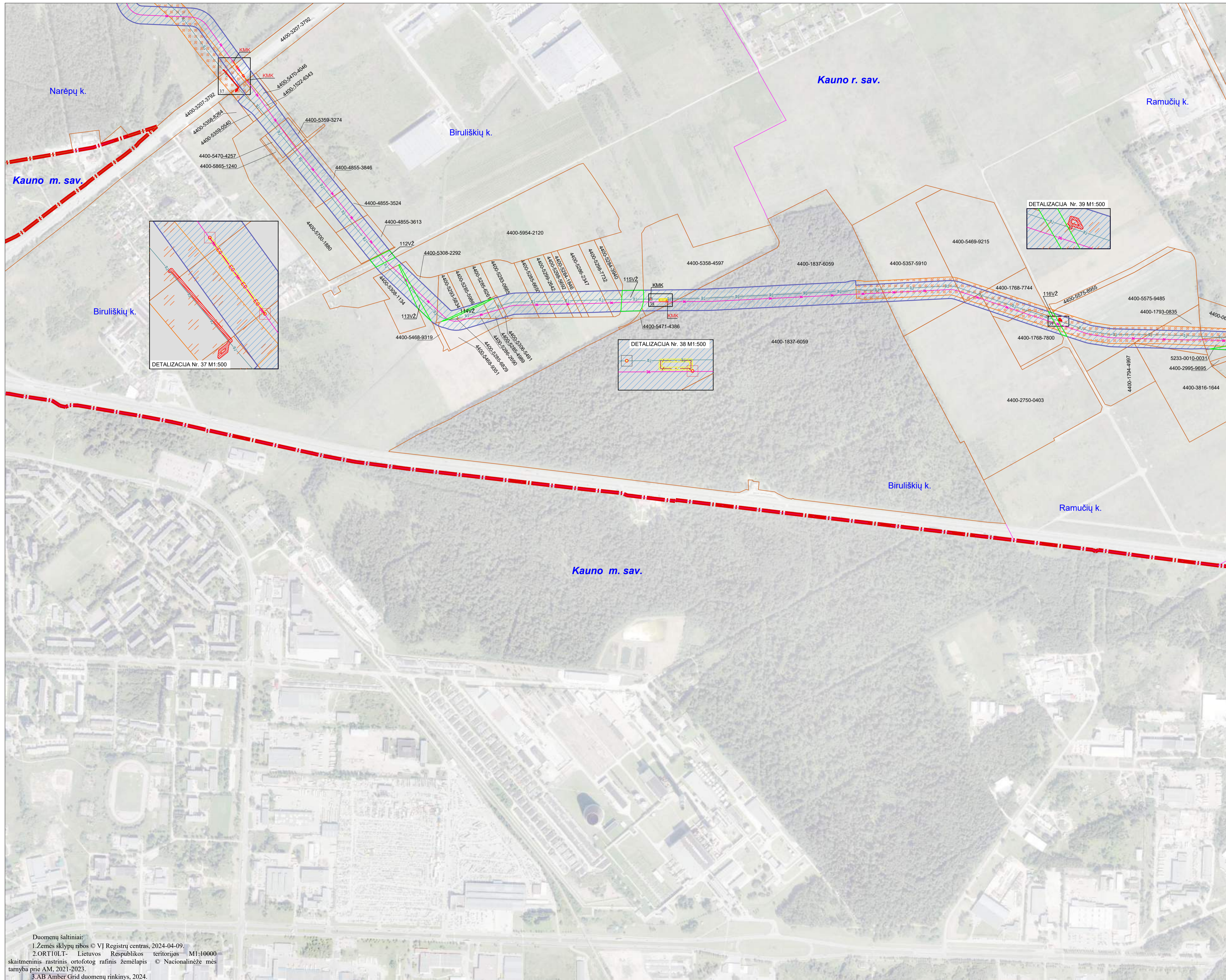
Duomenų šaltiniai:  
 1. Žemės sklypų ribos © VI Registrų centras, 2024-04-09.  
 2. ORT10LT- Lietuvos Respublikos teritorijos M1:10000 skaitmeninis rastrinis ortofotografinis žemėlapis © Nacionalinėje mės tarnyba prie AM, 2021-2023.  
 3. AB Amber Grid duomenų rinkinys, 2024.

**REGISTRŲ VALSTYBĖS ĮMONĖ REGISTRŲ CENTRAS**  
 Įmonės kodas 124110246, Studentų g. 39, LT-08106 Vilnius tel. (8-37) 787 845  
 e.p. Rima.Balčiauskienė@registrucentras.lt  
 Kvalifikacijos Nr. 2M-M-2315

Pareigos	Parašas	Vardas, pavardė	Data
Grupės vadovas		Evaldas Lukša	2024-09-19
Grupės vadovė		Dangolė Novoskiėnė	2024-09-19
Matininkė		Rūta Balčiauskienė	2024-09-19

Matininko kvalifikacijos pažymėjimo Nr.: 2M-M-1078

# Kauno rajono savivaldybės teritorijoje esančių magistralinių dujotiekių ir susijusios infrastruktūros apsaugos zonų planas M 1:5000



SUTARTINIAI ŽENKLAI	
	Magistralinis dujotiekis (toliau - MD)
	Magistralinių dujotiekių apsaugos zona
	Savivaldybės teritorijos riba
	Gyvenamosios vietovės
	Žemės sklypų ribos
	Laisva valstybinė žemė
	Žemos įtampos požeminės elektros linijos (su MD susijusi infrastruktūra)
	Įžeminimo kontūrai
	Žemos įtampos požeminės elektros linijos apsaugos zona
	Teritorijos, kurioje yra MD įrenginių ir statinių (stočių, uždarymo įtaisų, valymo ir diagnostavimo įtaisų paleidimo ir priėmimo kamerų, slėgio ribojimo mazgų), aptvėrimas
	Prapūtimo vamzdžiai
	Vėdinimo vamzdžiai
	Elektroninių ryšių tinklai
	Kontrolės ir matavimo kolonėlė (toliau - KMK) ir jos apsaugos zona (1m atstumu nuo KMK centro)
	Žvakės
	Katodinės apsaugos stotis
	Dujų skirstymo stotis
	Esama magistralinių dujotiekių apsaugos zona
	Esama žemos įtampos požeminės elektros linijos apsaugos zona
	Projektuojamas magistralinis dujotiekis
	Projektuojami prapūtimo vamzdžiai
	Projektuojamas teritorijos, kurioje yra MD įrenginių ir statinių (stočių, uždarymo įtaisų, valymo ir diagnostavimo įtaisų paleidimo ir priėmimo kamerų, slėgio ribojimo mazgų), aptvėrimas
	Projektuojami žemos įtampos požeminės elektros linijos (su MD susijusi infrastruktūra)
	Projektuojami įžeminimo kontūrai
	Projektuojami elektroninių ryšių tinklai
	Esama elektroninių ryšių tinklų apsaugos zona
	Projektuojama KMK (1m atstumu nuo KMK centro)

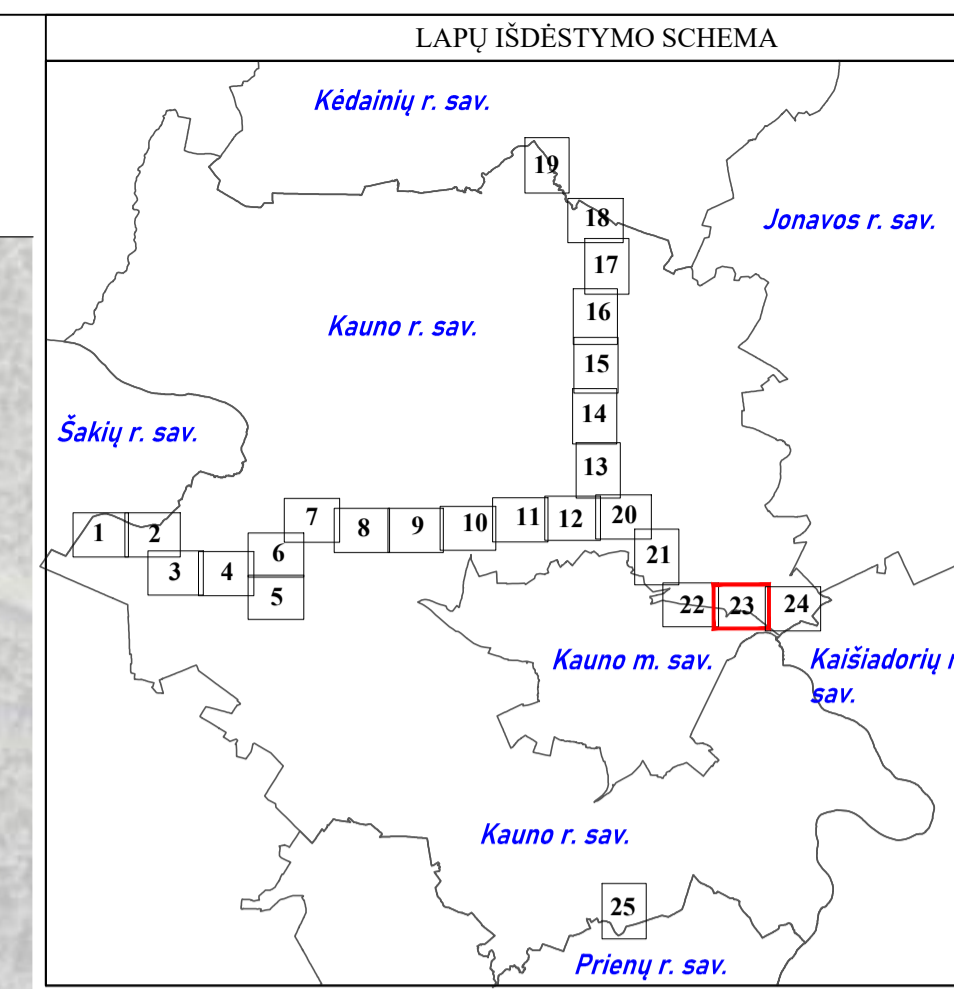
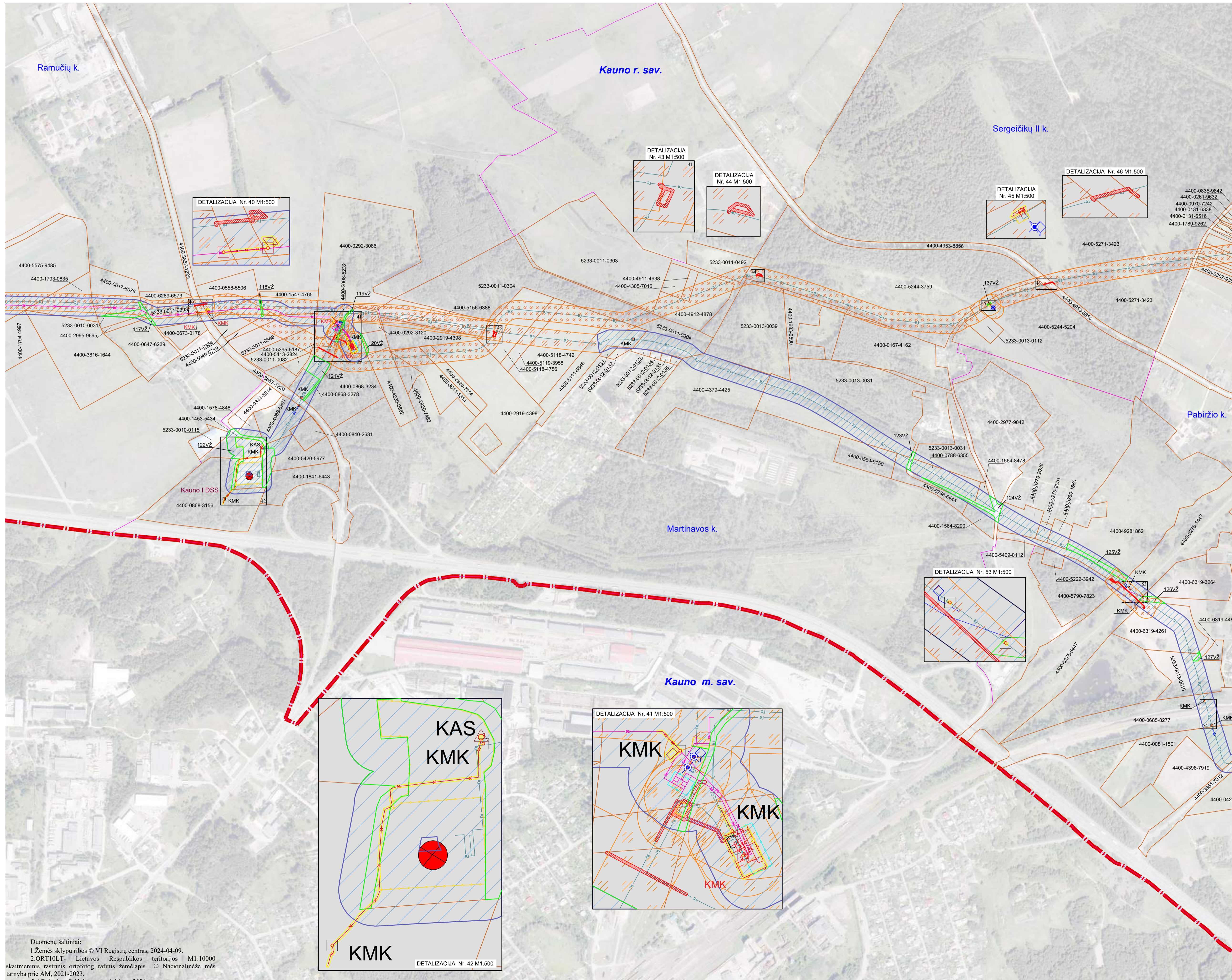
**Pastabos:**

- \* Vadovaujantis LR specialiųjų žemės naudojimo sąlygų įstatymo 27 str. i) MD vamzdžio apsaugos zona - išilgai vamzdžio trasos esanti žemės juosta, kurios ribos yra po 25 metrus į abi puses nuo vamzdžio ašies, virš šios juostos esanti oro erdvė, po šia juosta esanti žemė bei vanduo virš šios juostos ir po ja, ii) kitų MD įrenginių ir statinių (stočių, uždarymo įtaisų, valymo ir diagnostavimo įtaisų paleidimo ir priėmimo kamerų, slėgio ribojimo mazgų) apsaugos zona - žemės juosta, kurios ribos yra 25 metrų atstumu aplink teritorijos, kurioje yra šie įrenginiai ar statiniai, aptvėrimą, virš šios juostos esanti oro erdvė ir žemė po šia juosta;
- \*\* Vadovaujantis LR specialiųjų žemės naudojimo sąlygų įstatymo 24 str. po 1 m į abi puses žemos įtampos požeminių elektros linijų;
- \*\*\* Plane vaizduojamos bendros magistralinių dujotiekių apsaugos zonos;
- \*\*\*\* Plane vaizduojamos bendros su magistralinių dujotiekių susijusios infrastruktūros apsaugos zonos;
- \*\*\*\*\* Elektroninių ryšių tinklai vaizduojami informaciniais tikslais (elektroninių ryšių tinklų infrastruktūros apsaugos zonos nenustatomos).

Duomenų šaltiniai:  
 1. Žemės sklypų ribos © VĮ Registrų centras, 2024-04-09.  
 2. ORTIOLT - Lietuvos Respublikos teritorijos M1:10000 skaitmeninis rastrinis ortofotografinis žemėlapis © Nacionalinėje mės tarnyba prie AM, 2021-2023.  
 3. AB Amber Grid duomenų rinkinys, 2024.

REGISTRŲ VALSTYBĖS ĮMONĖ REGISTRŲ CENTRAS			
Įmonės kodas 124102046, Šniedžių g. 39, LT-05106 Vilnius tel. (8-37) 787 845 e.p. Raita.Balčiūskienė@registrųcentras.lt Kvalifikacijos Nr. 2M-M-2535			
Pareigos	Parašas	Vardas, pavardė	Data
Grupės vadovas		Evaldas Lukša	2024-09-19
Grupės vadovė		Danguolė Novosinskienė	2024-09-19
Maitininkė		Rita Balčiūskienė	2024-09-19
Maitininko kvalifikacijos pažymėjimo Nr.: 2M-M-1078			

# Kauno rajono savivaldybės teritorijoje esančių magistralinių dujotiekių ir susijusios infrastruktūros apsaugos zonų planas M 1:5000



SUTARTINIAI ŽENKLAI	
	Magistralinis dujotiektis (toliau - MD)
	Magistralinių dujotiekių apsaugos zona
	Savivaldybės teritorijos riba
	Gyvenamosios vietovės
	Žemės sklypų ribos
	Laisva valstybinė žemė
	Žemos įtampos požeminės elektros linijos (su MD susijusi infrastruktūra)
	Įžeminimo kontūrai
	Žemos įtampos požeminės elektros linijos apsaugos zona
	Teritorijos, kurioje yra MD įrenginių ir statinių (stočių, uždarymo įtaisų, valymo ir diagnostavimo įtaisų paleidimo ir priėmimo kamerų, slėgio ribojimo mazgų), aptvėrimas
	Prapūtimo vamzdžiai
	Vėdinimo vamzdžiai
	Elektroninių ryšių tinklai
	KMK Kontrolės ir matavimo kolonėlė (toliau - KMK) ir jos apsaugos zona (1m atstumu nuo KMK centro)
	Žvakės
	KAS Katodinės apsaugos stotis
	DSS Dujų skirstymo stotis
	Esama magistralinių dujotiekių apsaugos zona
	Esama žemos įtampos požeminės elektros linijos apsaugos zona
	Projektuojamas magistralinis dujotiektis
	Projektuojami prapūtimo vamzdžiai
	Projektuojamas teritorijos, kurioje yra MD įrenginių ir statinių (stočių, uždarymo įtaisų, valymo ir diagnostavimo įtaisų paleidimo ir priėmimo kamerų, slėgio ribojimo mazgų), aptvėrimas
	Projektuojami žemos įtampos požeminės elektros linijos (su MD susijusi infrastruktūra)
	Projektuojami įžeminimo kontūrai
	Projektuojami elektroninių ryšių tinklai
	Esama elektroninių ryšių tinklų apsaugos zona
	Projektuojama KMK (1m atstumu nuo KMK centro)

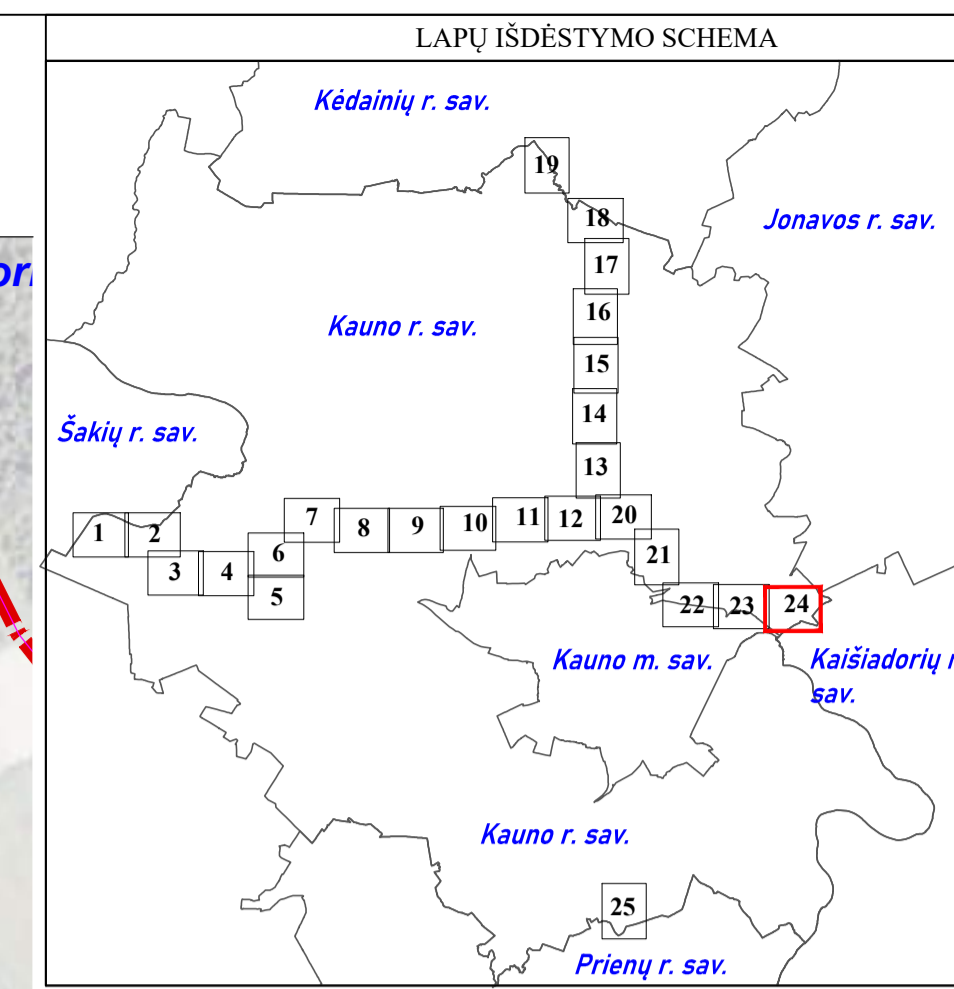
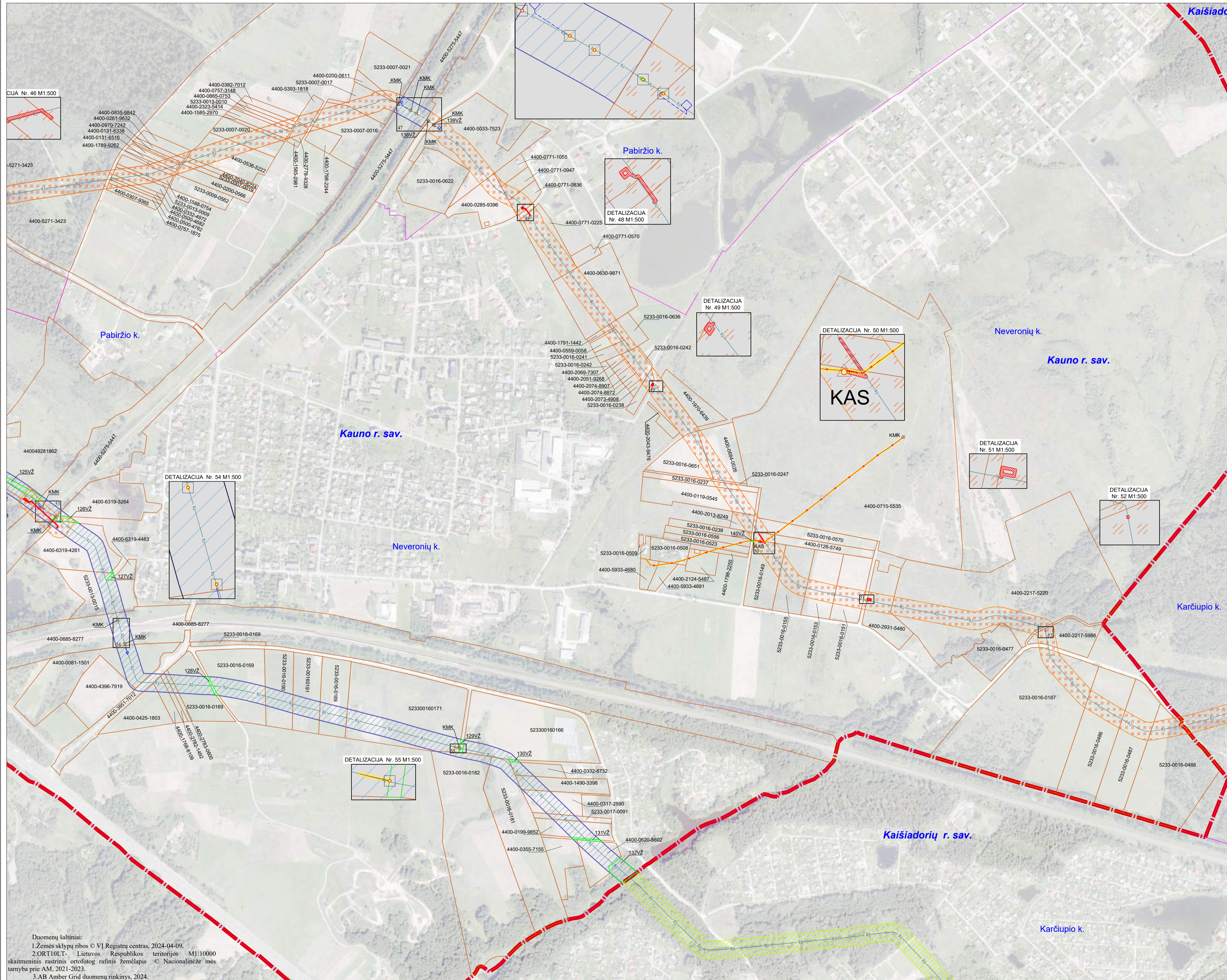
**Pastabos:**

- \* Vadovaujantis LR specialiuoju žemės naudojimo sąlygų įstatymu 27 str. i) MD vamzdžio apsaugos zona - išilgai vamzdžio trasa esanti žemės juosta, kurios ribos yra po 25 metrus į abi puses nuo vamzdžio ašies, virš šios juostos esanti oro ervė, po šia juosta esanti žemė bei vanduo virš šios juostos ir po ją, ii) kitų MD įrenginių ir statinių (stočių, uždarymo įtaisų, valymo ir diagnostavimo įtaisų paleidimo ir priėmimo kamerų, slėgio ribojimo mazgų) apsaugos zona - žemės juosta, kurios ribos yra 25 metrų atstumu aplink teritorijos, kurioje yra šie įrenginiai ar statiniai, aptvėrimą, virš šios juostos esanti oro ervė ir žemė po šia juosta;
- \*\* Vadovaujantis LR specialiuoju žemės naudojimo sąlygų įstatymu 24 str. po 1 m į abi puses žemos įtampos požeminių elektros linijų;
- \*\*\* Plane vaizduojamos bendros magistralinių dujotiekių apsaugos zonos;
- \*\*\*\* Plane vaizduojamos bendros su magistralinių dujotiekių susijusios infrastruktūros apsaugos zonos;
- \*\*\*\*\* Elektroninių ryšių tinklai vaizduojami informaciniais tikslais (elektroninių ryšių tinklų elektroninių ryšių infrastruktūros apsaugos zonos nenustatomos).

Duomenų šaltiniai:  
 1. Žemės sklypų ribos © VI Registrų centras, 2024-04-09.  
 2. ORTIO LT - Lietuvos Respublikos teritorijos M1:10000 skaitmeninis rastrinis ortofotografinis žemėlapis © Nacionalinėje mės tarnyba prie AM, 2021-2023.  
 3. AB Amber Grid duomenų rinkinys, 2024.

REGISTRŲ VALSTYBĖS ĮMONĖ REGISTRŲ CENTRAS			
Įmonės kodas 124110246, Šniedžių g. 39, LT-08106 Vilnius tel. (8-37) 787 845 e.p. Rata.Balciauskienė@registrųcentras.lt Kvalifikacijos Nr. 2M-M-2535			
Pareigos	Parašas	Vardas, pavardė	Data
Grupės vadovas		Evaldas Lukša	2024-09-19
Grupės vadovė		Danguolė Novosinskienė	2024-09-19
Maitininkė		Rita Balciauskienė	2024-09-19
Maitininko kvalifikacijos pažymėjimo Nr.: 2M-M-1078			

# Kauno rajono savivaldybės teritorijoje esančių magistralinių dujotiekių ir susijusios infrastruktūros apsaugos zonų planas M 1:5000



SUTARTINIAI ŽENKLAI	
	Magistralinis dujotiekis (toliau - MD)
	Magistralinių dujotiekių apsaugos zona
	Savivaldybės teritorijos riba
	Gyvenamosios vietovės
	Žemės sklypų ribos
	Laisva valstybinė žemė
	Žemos įtampos požeminės elektros linijos (su MD susijusi infrastruktūra)
	Įžeminimo kontūrai
	Žemos įtampos požeminės elektros linijos apsaugos zona
	Teritorijos, kurioje yra MD įrenginių ir statinių (stočių, uždarymo įtaisų, valymo ir diagnostavimo įtaisų paleidimo ir priėmimo kamerų, slėgio ribojimo mazgų), aptverimas
	Prapūtimo vamzdžiai
	Vėdinimo vamzdžiai
	Elektroninių ryšių tinklai
	KMK Kontrolės ir matavimo kolonėlė (toliau - KMK) ir jos apsaugos zona (1m atstumu nuo KMK centro)
	Žvakės
	Katodinės apsaugos stotis
	Dujų skirstymo stotis
	Esama magistralinių dujotiekių apsaugos zona
	Esama žemos įtampos požeminės elektros linijos apsaugos zona
	Projektuojamas magistralinis dujotiekis
	Projektuojami prapūtimo vamzdžiai
	Projektuojamas teritorijos, kurioje yra MD įrenginių ir statinių (stočių, uždarymo įtaisų, valymo ir diagnostavimo įtaisų paleidimo ir priėmimo kamerų, slėgio ribojimo mazgų), aptverimas
	Projektuojami žemos įtampos požeminės elektros linijos (su MD susijusi infrastruktūra)
	Projektuojami įžeminimo kontūrai
	Projektuojami elektroninių ryšių tinklai
	Esama elektroninių ryšių tinklų apsaugos zona
	Informaciniais tikslais rodoma magistralinių dujotiekių apsaugos zona, nustatyta Kaišiadorių rajono savivaldybės teritorijoje esančių magistralinių dujotiekių ir susijusios infrastruktūros apsaugos zonų planu

**Pastabos:**

- Vadovaujantis LR specialiųjų žemės naudojimo sąlygų įstatymo 27 str. i) MD vamzdžio apsaugos zona - išilgai vamzdžio trasos esanti žemės juosta, kurios ribos yra po 25 metrus į abi puses nuo vamzdžio ašies, virš šios juostos esanti oro erdvė, po šia juosta esanti žemė bei vanduo virš šios juostos ir po ją, ii) kitų MD įrenginių ir statinių (stočių, uždarymo įtaisų, valymo ir diagnostavimo įtaisų paleidimo ir priėmimo kamerų, slėgio ribojimo mazgų) apsaugos zona - žemės juosta, kurios ribos yra 25 metrų atstumu aplink teritorijos, kurioje yra šie įrenginiai ar statiniai, aptverimą, virš šios juostos esanti oro erdvė ir žemė po šia juosta;
- \*\* Vadovaujantis LR specialiųjų žemės naudojimo sąlygų įstatymo 24 str. po 1 m į abi puses žemos įtampos požeminių elektros linijų;
- \*\*\* Plane vaizduojamos bendros magistralinių dujotiekių apsaugos zonos;
- \*\*\*\* Plane vaizduojamos bendros su magistralinių dujotiekių susijusios infrastruktūros apsaugos zonos;
- \*\*\*\*\* Elektroninių ryšių tinklai vaizduojami informaciniais tikslais (elektroninių ryšių tinklų elektroninių ryšių infrastruktūros apsaugos zonos nenustatomos).

**REGISTRŲ VALSTYBĖS ĮMONĖ REGISTRŲ CENTRAS**  
 Įmonės kodas 124110246, Šnablenų g. 39, LT-08106 Vilnius tel. (8-37) 787 845  
 e.p. Ratai.Balčiauskienė@registruocentras.lt  
 Kvalifikacijos Nr. 2M-M-2535

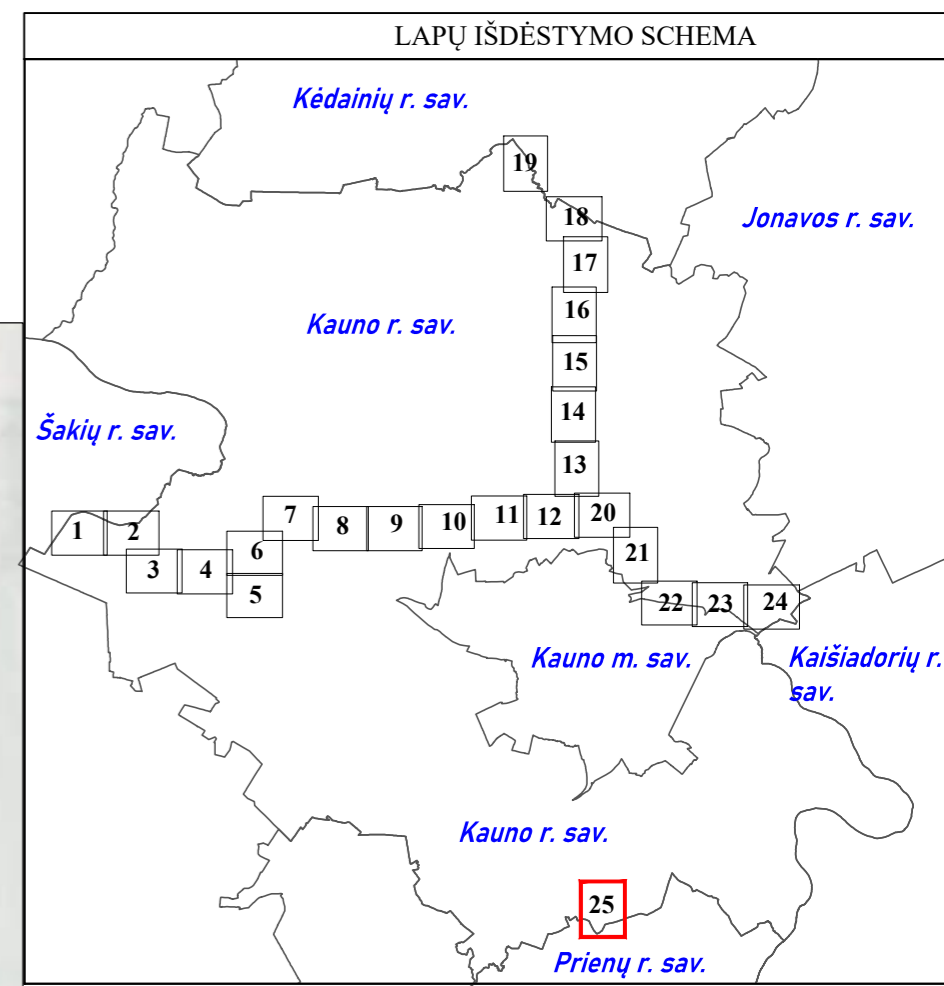
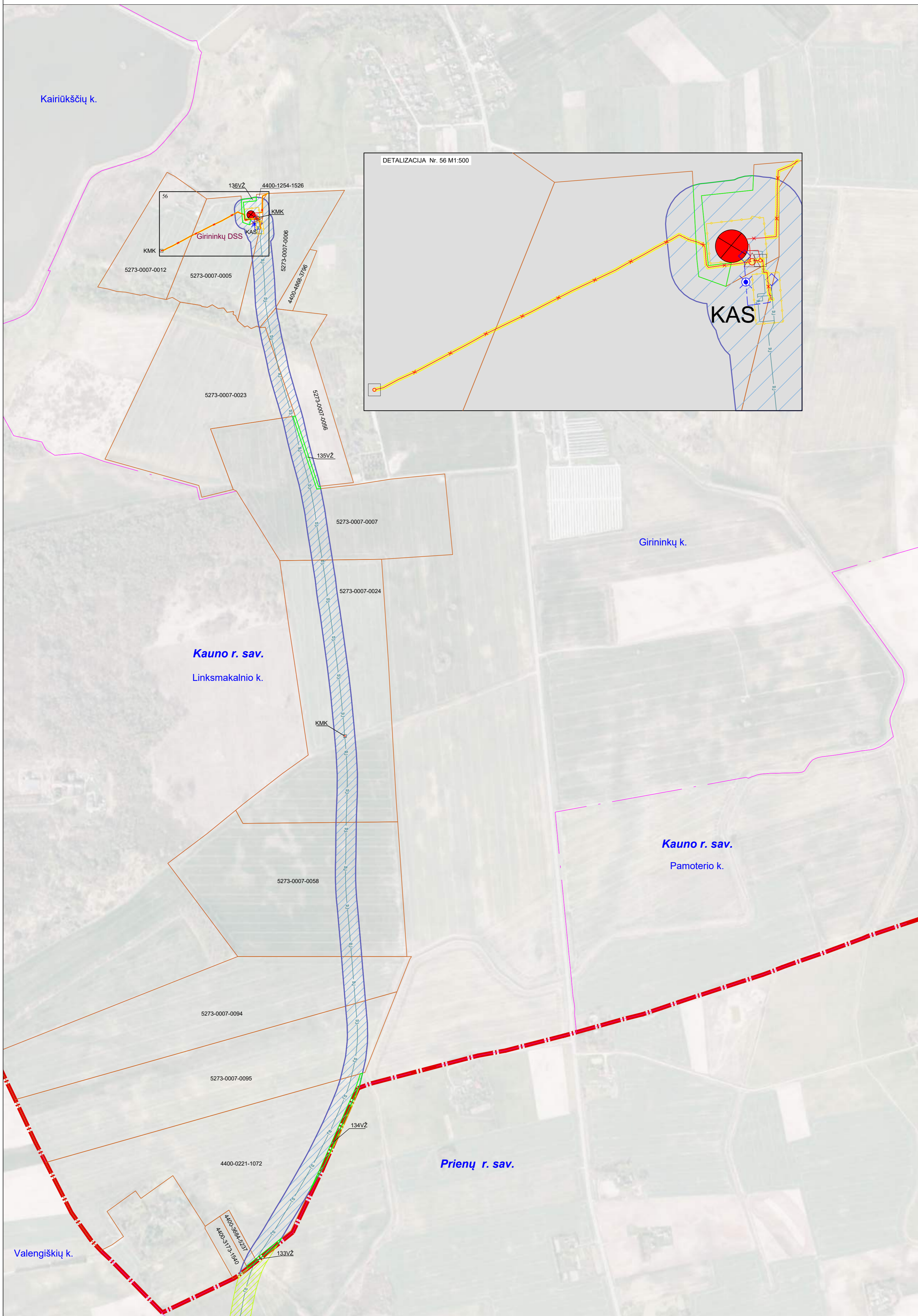
Pareigos	Parašas	Vardas, pavardė	Data
Grupės vadovas		Evaldas Lukša	2024-09-19
Grupės vadovė		Danguolė Novoskiėnė	2024-09-19
Maitininkė		Rita Balčiauskienė	2024-09-19

Maitininko kvalifikacijos pažymėjimo Nr.: 2M-M-1078

Duomenų šaltiniai:  
 1. Žemės sklypų ribos © VI Registrų centras, 2024-04-09.  
 2. ORTIO LT - Lietuvos Respublikos teritorijos M1:10000 skaitmeninis rastrinis ortofotografinis žemėlapis © Nacionalinėje mes tarnyba prie AM, 2021-2023.  
 3. AB Amber Grid duomenų rinkinys, 2024.



# Kauno rajono savivaldybės teritorijoje esančių magistralinių dujotiekių ir susijusios infrastruktūros apsaugos zonų planas M 1:5000



SUTARTINIAI ŽENKLAI	
	DJ – Magistralinis dujotiekis (toliau - MD)
	Magistralinių dujotiekių apsaugos zona
	Savivaldybės teritorijos riba
	Gyvenamosios vietovės
	Žemės sklypų ribos
	Laisva valstybinė žemė
	Žemos įtampos požeminės elektros linijos (su MD susijusi infrastruktūra)
	Ižeminimo kontūrai
	Žemos įtampos požeminės elektros linijos apsaugos zona
	Teritorijos, kurioje yra MD įrenginių ir statinių (stočių, uždarymo įtaisų, valymo ir diagnostavimo įtaisų paleidimo ir priėmimo kamerų, slėgio ribojimo mazgų), aptvėrimas
	Prapūtimo vamzdžiai
	Vėdinimo vamzdžiai
	Elektroninių ryšių tinklai
	KMK – Kontrolės ir matavimo kolonėlė (toliau - KMK) ir jos apsaugos zona (1m atstumu nuo KMK centro)
	Žvakės
	KAS – Katodinės apsaugos stotis
	DSS – Dujų skirstymo stotis
	Esama magistralinių dujotiekių apsaugos zona
	Esama žemos įtampos požeminės elektros linijos apsaugos zona
	D6 – Projektuojamas magistralinis dujotiekis
	D9 – Projektuojami prapūtimo vamzdžiai
	Projektuojamas teritorijos, kurioje yra MD įrenginių ir statinių (stočių, uždarymo įtaisų, valymo ir diagnostavimo įtaisų paleidimo ir priėmimo kamerų, slėgio ribojimo mazgų), aptvėrimas
	E0 – E0 – Projektuojami žemos įtampos požeminės elektros linijos (su MD susijusi infrastruktūra)
	E1 – E1 – Projektuojami ižeminimo kontūrai
	Projektuojami elektroninių ryšių tinklai
	Esama elektroninių ryšių tinklų apsaugos zona
	Informaciniais tikslais rodoma magistralinių dujotiekių apsaugos zona, nustatyta Prienų rajono savivaldybės teritorijoje esančių magistralinių dujotiekių ir susijusios infrastruktūros apsaugos zonų planu

**Pastabos:**

- \* Vadovaujantis LR specialiųjų žemės naudojimo sąlygų įstatymo 27 str. i) MD vamzdžio apsaugos zona - išilgai vamzdžio trasos esanti žemės juosta, kurios ribos yra po 25 metrus į abi puses nuo vamzdžio ašies, virš šios juostos esanti oro ervė, po šia juosta esanti žemė bei vanduo virš šios juostos ir po ja, ii) kitų MD įrenginių ir statinių (stočių, uždarymo įtaisų, valymo ir diagnostavimo įtaisų paleidimo ir priėmimo kamerų, slėgio ribojimo mazgų) apsaugos zona - žemės juosta, kurios ribos yra 25 metrų atstumu aplink teritorijos, kurioje yra šie įrenginiai ar statiniai, aptvėrimas, virš šios juostos esanti oro ervė ir žemė po šia juosta;
- \*\* Vadovaujantis LR specialiųjų žemės naudojimo sąlygų įstatymo 24 str. po 1 m j abi puses žemos įtampos požeminių elektros linijų;
- \*\*\* Plane vaizduojamos bendros magistralinių dujotiekių apsaugos zonos;
- \*\*\*\* Plane vaizduojamos bendros su magistralinių dujotiekių susijusios infrastruktūros apsaugos zonos;
- \*\*\*\*\* Elektroninių ryšių tinklai vaizduojami informaciniais tikslais (elektroninių ryšių tinklų elektroninių ryšių infrastruktūros apsaugos zonos nenustatomos).

Duomenų šaltiniai:  
 1. Žemės sklypų ribos © VI Registrų centras, 2024-04-09.  
 2. ORT10LT- Lietuvos Respublikos teritorijos M1:10000 skaitmeninis rastrinis ortofotografinis žemėlapis © Nacionalinė žemės tarnyba prie AM, 2021-2023.  
 3. AB Amber Grid duomenų rinkinys, 2024.

**REGISTRŲ VALSTYBĖS ĮMONĖ REGISTRŲ CENTRAS**  
 Įmonės kodas 124110246, Studentų g. 39, LT-08106 Vilnius tel. (8-37) 787 845  
 e.p. Rima.Balčiūskienė@registrucentras.lt  
 Kvalifikacijos Nr. 2M-M-2315

Pareigos	Parašas	Vardas, pavardė	Data
Grupės vadovas		Evaldas Lukša	2024-09-19
Grupės vadovė		Dangolė Novoskiėnė	2024-09-19
Matininkė		Rūta Balčiūskienė	2024-09-19
Matininko kvalifikacijos pažymėjimo Nr.:		2M-M-1078	