



LIETUVOS RESPUBLIKOS ENERGETIKOS MINISTRAS

ĮSAKYMAS

**DĖL PAKRUOJO RAJONO SAVIVALDYBĖS TERITORIJOJE ESANČIŲ
MAGISTRALINIŲ DUJOTIEKIŲ IR SUSIJUSIOS INFRASTRUKTŪROS APSAUGOS
ZONŲ PLANO PATVIRTINIMO**

2022 m.

d. Nr.

Vilnius

Vadovaudamasis Lietuvos Respublikos specialiųjų žemės naudojimo sąlygų įstatymo 6 straipsnio 1 dalies 6 punktu, 8 straipsnio 2 dalimi, 141 straipsnio 3 dalimi, Lietuvos Respublikos Vyriausybės 2019 m. gruodžio 11 d. nutarimo Nr. 1248 „Dėl Lietuvos Respublikos specialiųjų žemės naudojimo sąlygų įstatymo įgyvendinimo“ 2.3 papunkčiu, Elektros tinklų, magistralinių dujotiekių ir naftotiekių (produktotiekių), skirstomųjų dujotiekių, šilumos perdavimo tinklų apsaugos zonų, magistralinių dujotiekių vietovės klasių teritorijų planų rengimo (nerengiant teritorijų planavimo dokumento ar žemės valdos projekto) ir tvirtinimo tvarkos aprašo, patvirtinto Lietuvos Respublikos energetikos ministro 2020 m. spalio 13 d. įsakymu Nr. 1-339 „Dėl Elektros tinklų, magistralinių dujotiekių ir naftotiekių (produktotiekių), skirstomųjų dujotiekių, šilumos perdavimo tinklų apsaugos zonų, magistralinių dujotiekių vietovės klasių teritorijų planų rengimo (nerengiant teritorijų planavimo dokumento ar žemės valdos projekto) ir tvirtinimo tvarkos aprašo patvirtinimo“, 18 punktu ir atsižvelgdamas į UAB „Atamis“, atstovaujančios AB „Amber Grid“ pagal 2022 m. vasario 21 d. įgaliojimą Nr. 9-21, 2022 m. gegužės 30 d. prašymą Nr. S-22 / 445 „Prašymas organizuoti plano patvirtinimą“:

1. T v i r t i n u Pakruojo rajono savivaldybės teritorijoje esančių magistralinių dujotiekių ir susijusios infrastruktūros apsaugos zonų planą (pridedama).

2. N u s t a t a u, kad šis įsakymas ir Pakruojo rajono savivaldybės teritorijoje esančių magistralinių dujotiekių ir susijusios infrastruktūros apsaugos zonų planas skelbiami AB „Amber Grid“ interneto svetainėje www.ambergrid.lt.

Energetikos ministras

Dainius Kreivys

**PAKRUOJO RAJONO SAVIVALDYBĖS TERITORIJOJE ESANČIŲ
MAGISTRALINIŲ DUJOTIEKIŲ IR SUSIJUSIOS INFRASTRUKTŪROS
APSAUGOS ZONŲ PLANAS**

2022

IVADAS

Plano pavadinimas – Pakruojo rajono savivaldybės teritorijoje esančių magistralinių dujotiekių ir susijusios infrastruktūros apsaugos zonų planas (toliau – **Planas**).

Plano objektai:

1. magistralinio dujotiekio vamzdynas, kurio unikalus Nr. 4400-3154-1034 (statybos užbaigimo metai 1964, rekonstravimo pabaigos metai 2021);
2. magistralinio dujotiekio vamzdynas, kurio unikalus Nr. 4400-3154-1067, (statybos pabaigos metai 1964);
3. magistralinio dujotiekio vamzdynas Panevėžys – Šiauliai II gija, kurio unikalus Nr. 4400-4383-4653 (statybos pabaigos metai 1997, rekonstravimo pabaigos metai 2018);
4. magistralinio dujotiekio vamzdynas, kurio unikalus Nr. 4400-4825-2684 (statybos pabaigos metai 1983);
5. magistralinio dujotiekio vamzdynas, kurio unikalus Nr. 4400-4830-5046 (statybos pabaigos metai 1980);
6. magistralinio dujotiekio vamzdynas, kurio unikalus Nr. 4400-4830-5068 (statybos pabaigos metai 1980, rekonstravimo pabaigos metai 2021);
7. magistralinio dujotiekio vamzdynas, kurio unikalus Nr. 4400-4860-0598 (statybos pabaigos metai 1998, rekonstravimo pabaigos metai 2021);
8. magistralinio dujotiekio vamzdynas, kurio unikalus Nr. 4400-4877-9046 (statybos pabaigos metai 1998);
9. magistralinio dujotiekio vamzdynas, kurio unikalus Nr. 6500-1000-5017 (statybos pabaigos metai 2001);
10. magistralinio dujotiekio vamzdyno atšaka į Pakruojo DSS, kurio unikalus Nr. 6500-1000-5028 (statybos pabaigos metai 2001);
11. naujai įrengiamos (projektinės) 29 kontrolės matavimų kolonėlės (Magistralinių dujotiekių elektrocheminės apsaugos nuo korozijos sistemos rekonstravimo projektas (projekto Nr. 2011–47) 2012 metai. Ruožas Nr. 9. Magistralinis dujotiekis Panevėžys – Šiauliai, MD Panevėžys – Šiauliai – Klaipėda su atšakomis;
12. kita susijusi infrastruktūra (elektros tinklai (įskaitant katodinės apsaugos), ryšių kabeliai)

(toliau – **susijusi infrastruktūra**).

Plano teritorija – Planas rengiamas magistralinio dujotiekio (toliau – **MD**) ir susijusios infrastruktūros objektams, esantiems Pakruojo r. savivaldybės Lygumų, Pakruojo, Rozalimo seniūnijų teritorijose.

Plano iniciatorius – AB „Amber Grid“, Laisvės pr. 10, Vilnius LT-04215, tel. +370 5 236 0855, el. paštas info@ambergrid.lt, interneto svetainė <https://www.ambergrid.lt/>). Už šio plano sprendinių rengimo vykdymą atsakingas asmuo – vyresnioji inžinierė Rūta Bastikaitienė, tel. +370 640 42 750, el. paštas r.bastikaitiene@ambergrid.lt.

Plano rengėjas – UAB „Atamis“, juridinio asmens kodas 300564438, Žirmūnų g. 139 A, LT-09120 Vilnius, interneto svetainės adresas www.atamis.lt, atsakingas asmuo – Projekto vadovė Asta Anikėnienė (kvalifikacijos pažymėjimas Nr. 2M-M-2020, išduotas Nacionalinės žemės tarnybos prie Žemės ūkio ministerijos direktoriaus 2014 m. balandžio 17 d. įsakymu Nr. 1P-(1.3.)-151), tel. +370 614 32520, el. paštas a.anikeniene@atamis.lt.

Plano rengimo pagrindas – AB „Amber Grid“ ir UAB „Atamis“ 2022 m. sausio 3 d. paslaugų pirkimo – pardavimo sutartis Nr. 553093(4)/AT-22T-1873.

Plano tikslas – parengti Pakruojo rajono savivaldybės teritorijoje esančių MD ir susijusios infrastruktūros apsaugos zonų planą (nerengiant teritorijų planavimo dokumento ar žemės valdos projekto).

Plano rengėjas yra atsakingas už tinkamą apsaugos zonų nurodymą ir šių apsaugos zonų pažymėjimą plane.

Teisinis pagrindas. Planas rengiamas vadovaujantis:

1. Lietuvos Respublikos (toliau – **LR**) specialiųjų žemės naudojimo sąlygų įstatymu (toliau – **SŽNS įstatymas**);
2. LR žemės įstatymu;
3. LR miškų įstatymu;
4. LR nekilnojamojo turto kadastro įstatymu;
5. LR nekilnojamojo turto kadastro nuostatais (toliau – **Nekilnojamojo turto kadastro nuostatai**);
6. LR nekilnojamojo turto registro įstatymu;
7. LR nekilnojamojo turto registro nuostatais;
8. LR energetikos ministro 2020 m. spalio 13 d. įsakymu Nr. 1-339 patvirtintu Elektros

- tinklų, magistralinių dujotiekių ir naftotiekių (produktotiekių), skirstomųjų dujotiekių, šilumos perdavimo tinklų apsaugos zonų, magistralinių dujotiekių vietovės klasių teritorijų planų rengimo (nerengiant teritorijų planavimo dokumento ar žemės valdos projekto) ir tvirtinimo tvarkos aprašu (toliau – **Tvarkos aprašas**);
9. LR Vyriausybės 2020 m. balandžio 1 d. nutarimu Nr. 339 patvirtinta Kompensacijos dėl specialiųjų žemės naudojimo sąlygų taikymo LR specialiųjų žemės naudojimo sąlygų įstatyme nurodytose teritorijose, nustatytose tenkinant viešąjį interesą, apskaičiavimo ir išmokėjimo metodika (toliau – **Metodika**);
 10. LR žemės ūkio ministro 2019 m. gruodžio 16 d. įsakymu Nr. 3D-700 „Dėl Teritorijų, kuriose taikomos specialiosios žemės naudojimo sąlygos, erdvinių duomenų rinkinio specifikacijos patvirtinimo“ (toliau – **Specifikacija**);
 11. kitais teisės aktų reikalavimais.

1. PLANO RENGIMAS

Remiantis Tvarkos aprašo 2 punkto nuostatomis, Planas rengiamas ir objektų apsaugos zonos jame nustatomos nerengiant teritorijų planavimo dokumento ar žemės valdos projekto tenkinant viešąjį interesą pagal SŽNS įstatymo 7 straipsnio 3 dalį, kai žemės savininkų ir/ar valstybinės bei savivaldybių žemės patikėtinių sutikimai neprivalomai ir objektų apsaugos zonos nustatomos MD bei susijusiai infrastruktūrai. Vadovaujantis Tvarkos aprašo 4 punkto nuostatomis, rengiamas vienas Planas tarpusavyje susijusiems skirtingų rūšių objektams, kadangi plano iniciatorius yra tas pats asmuo.

Šiuo planu MD vietovės klasių teritorijos nėra nustatomos. Šių teritorijų nustatymui bus rengiamas atskiras planas.

Plano iniciatorius – Lietuvos gamtinių dujų perdavimo sistemos operatorius, atsakingas už gamtinių dujų perdavimą (transportavimą aukšto slėgio vamzdynais) sistemos naudotojams, gamtinių dujų infrastruktūros eksploatavimą, priežiūrą ir plėtojimą, veikiantis pagal Valstybinės energetikos reguliavimo tarybos 2015-04-10 išduotą gamtinių dujų perdavimo veiklos licenciją Nr. L2-3 (GDP). Vadovaujantis SŽNS įstatymo nuostatomis, turi pareigą atlikti žymas, registruoti MD ir susijusios infrastruktūros objektų, įrengtų iki SŽNS įstatymo įsigaliojimo dienos, apsaugos zonas Nekilnojamojo turto registre (toliau – NTR) ir Nekilnojamojo turto kadastre (toliau – NTK). Planas rengiamas Plano iniciatoriaus sprendimu.

Į Plano sprendinius neįtraukiami kitų MD įrenginių ir statinių (stočių, uždarymo įtaisų, valymo ir diagnostavimo įtaisų paleidimo ir priėmimo kamerų, išskyrus katodinius apsaugos įrenginius) aptvertose vidinėse teritorijose esantys Plano iniciatoriui priklausantys objektai, kai visas šių teritorijų užimamas plotas yra Plano iniciatoriui priklausančiuose ar naudojamuose žemės sklypuose. Atitinkamai Plano sprendiniais netikslinamos šiai su MD susijusiai infrastruktūrai (elektros įžeminimo linijoms, apšvietimo tinklams ir kt.) nustatytos teritorijos, kuriose taikomos specialiosios žemės naudojimo sąlygos.

Vadovaujantis Tvarkos aprašo 8 punkto nuostatomis, Planas parengtas, naudojant šiuos aktualius duomenis:

Plano iniciatoriaus pateiktą aktualią MD ir susijusios infrastruktūros objektų faktinės padėties grafinių duomenų informaciją (MD ir susijusios infrastruktūros objektai Plano brėžinyje žymimi vadovaujantis Tvarkos aprašo reikalavimuose nurodytu iki 0,5 m tikslumu, o projektiniai iki 1 m tikslumu). Vėdinimo vamzdžiui nėra taikoma MD ir naftotiekių (produktotiekių) apsaugos zona, jis

vaizduojamas tik informaciniais tikslais.

- NTR ir NTK duomenis (2022.03.22), VĮ Registrų centras;
- 2022 metų Lietuvos Respublikos Georeferencinio pagrindo kadastro erdvinių duomenų rinkinį GRPK;
- specialiųjų žemės naudojimo sąlygų erdvinių duomenų rinkinį (SŽNSDR10LT);
- 2018-2020 metų LR teritorijos M 1:10 000 skaitmeninį rastrinį ortofotografinį žemėlapią ORT10LT;
- LR miškų valstybės kadastro duomenis (2022.01.13), Valstybinė miškų tarnyba;
- LR saugomų teritorijų valstybės kadastro duomenis (2022.01.13), Valstybinė saugomų teritorijų tarnyba prie Aplinkos ministerijos;
- Kultūros vertybių registro duomenis (2022.01.13), Kultūros paveldo departamentas;
- AB „Energetikos skirstymo operatorius“ pateiktus duomenis (2022-01-27) (Plane AB „Energijos skirstymo operatorius“ pateikti duomenys vaizduojami informaciniais tikslais);
- LITGRID AB pateiktus duomenis (2022-01-18) (Plane LITGRID AB pateikti duomenys vaizduojami informaciniais tikslais);
- VšĮ „Plaćiajuostis internetas“ pateiktus duomenis (2022-01-05) (Plane VšĮ „Plaćiajuostis internetas“ pateikti duomenys vaizduojami informaciniais tikslais);
- Telia Lietuva, AB pateiktus duomenis (2022-02-01) (Plane Telia Lietuva, AB pateikti duomenys vaizduojami informaciniais tikslais).

Plane MD ir susijusios infrastruktūros objektai atvaizduoti sutartiniais ženklais, kurie reglamentuoti techninių reikalavimų reglamento GKTR 2.11.03:2014 „Topografinių erdvinių objektų rinkinys ir topografinių erdvinių objektų sutartiniai ženklai“ 1 priedo IV skyriuje. Jei šiame nurodytame teisės akte nėra susijusios infrastruktūros objektams atvaizduoti nustatytų sutartinių ženklų, Plane tokie objektai pažymėti su Plano iniciatoriumi suderintais sutartiniais ženklais.

Plano erdvinių duomenų rinkinys sudarytas vadovaujantis Specifikacija.

Planu nustatomų MD ir susijusios infrastruktūros apsaugos zonų pločiai atitinka SŽNS įstatyme nustatytus atitinkamus dydžius:

1. Vadovaujantis SŽNS įstatymo III skyriaus penktojo skirsnio nuostatomis, magistralinių dujotiekių ir naftotiekių (produktotiekių) apsaugos zonos (kodas 107*) dydžiai ir jose taikomos

specialiosios žemės naudojimo sąlygos:

1.1) MD ir naftotiekių (produktotiekių) vamzdyno apsaugos zona – išilgai vamzdyno trasos esanti žemės juosta, kurios ribos yra po 25 metrus į abi puses nuo vamzdyno ašies, virš šios juostos esanti oro erdvė, po šia juosta esanti žemė bei vanduo virš šio juostos ir po ja;

1.2) Kitų MD ir naftotiekių (produktotiekių) įrenginių ir statinių (stočių, uždarymo įtaisų, valymo ir diagnozavimo įtaisų paleidimo ir priėmimo kamerų, slėgio ribojimo mazgų) apsaugos zona – žemės juosta, kurios ribos yra 25 metrų atstumu aplink teritorijos, kurioje yra šie įrenginiai ar statiniai, aptvėrimą, virš šios juostos esanti oro erdvė ir žemė po šia juosta.

* Pastaba: Kodas, nustatytas 2019 m. gruodžio 16 d. VĮ „Registrų centras“ generalinio direktoriaus įsakymu Nr. VE-633 (1.3 E) patvirtintame Teritorijų, kuriose taikomos specialiosios žemės naudojimo sąlygos, klasifikatoriuje.

Plane nustatomos MD apsaugos zonos ribose vadovaujantis SŽNS įstatymo 28 straipsniu taikomos šios specialiosios žemės naudojimo sąlygos:

MD apsaugos zonose draudžiama:

1. statyti pastatus, išskyrus SŽNS įstatymo 28 straipsnio 2 dalies 2 punkte nurodytus atvejus;
2. statyti ir (ar) įrengti sporto, žaidimų aikšteles, stadionus, turgavietes, lauko teatrus ir kitus viešam susibūrimui skirtus inžinerinius statinius ir įrenginius;
3. statyti ir (ar) įrengti degalines, pavojingų medžiagų talpyklas, saugyklas ir sąvartynus;
4. statyti ir (ar) įrengti visų rūšių transporto priemonių ir (ar) mechanizmų sustojimo vietas, stovėjimo ir saugojimo aikšteles, taip pat tiesti kelius ir geležinkelių kelius išilgai vamzdyno trasos, išskyrus SŽNS įstatymo 28 straipsnio 2 dalies 4 punkte nurodytus atvejus;
5. įrengti turistines stovyklavietes, taip pat statyti ir (ar) įrengti bei laikyti vagonėlius, kilnojamuosius namelius, kemperius, palapines ir medžioklės bokštelius;
6. 3 metrų atstumu į abi puses nuo vamzdyno išorinės sienelės lygiagrečiai su MD vamzdynu tiesti kitus inžinerinius tinklus, išskyrus SŽNS įstatymo 28 straipsnio 2 dalies 5 punkte nurodytus atvejus;
7. 6 metrų atstumu į abi puses nuo vamzdyno ašies, taip pat 6 metrų atstumu aplink talpyklą kondensatui laikyti ir dujoms iš jo pašalinti ir (arba) SŽNS įstatymo 27 straipsnio 3 dalyje nurodytų kitų MD įrenginių aptvėrimą sodinti ir auginti želdinius (išskyrus žolinius augalus), įveisti miškus, parkus, medelynus, pramoninius sodus;

8. sandėliuoti bet kokias medžiagas (išskyrus pašarus, energetikos ministro nustatyta tvarka gavus MD savininko ar valdytojo pritarimą ir medžiagas, skirtas MD statybos darbams). Šis reikalavimas negalioja MD, įgilintų ne mažiau kaip 20 metrų nuo vandens telkinio dugno, apsaugos zonose;

9. pilti druskas (išskyrus atvejus, kai druska barstomi keliai), chemines medžiagas, kurios gali pakenkti MD, atliekas;

10. gadinti, užtvirti ar užversti kelius, skirtus privažiuoti prie MD;

11. naudoti ugnį ir atlikti ugnies darbus, įrengti ir naudoti laužavietes, kepsnines, turistines virykles, laikinas lauko pirtis ir kitus atvirus arba uždarus ugnies šaltinius, taip pat bet kokius aukštos temperatūros, galinčius sukelti ugnį, įrenginius, išskyrus SŽNS įstatymo 28 straipsnio 2 dalies 15 punkte nurodytą atvejį;

12. ardyti vamzdyno pakrančių tvirtinimus, vandens pralaidas, žemės ir kitus įrenginius, saugančius MD nuo pažeidimų;

13. organizuoti renginius, susijusius su žmonių susibūrimu;

14. nuleisti inkarus, plaukti su nuleistais inkarais ir kitais vandens telkinių dugną siekiančiais įrankiais. Šis reikalavimas negalioja MD, įgilintų ne mažiau kaip 20 metrų nuo vandens telkinio dugno, apsaugos zonose;

15. sustoti visų rūšių transporto priemonėms ir (ar) mechanizmams MD apsaugos zonų susikirtimuose su valstybinės reikšmės keliais, išvažinėti žemę, suformuojant vėžes (provėžas), važiuoti esamomis vėžėmis (provėžomis) bet kokiomis transporto priemonėmis ir jų junginiais. Šis reikalavimas netaikomas, kai MD savininkas ar valdytojas atlieka MD eksploatacijos, remonto ar statybos darbus ir kai priešgaisrinės gelbėjimo pajėgos atlieka gaisrų gesinimo ar kitus žmonių paieškos ir gelbėjimo darbus arba pasirengimą šiems darbams;

16. medžiojant naudoti šaunamuosius ginklus, kai MD trasa eina virš žemės paviršiaus ir (ar) yra įrengta perpumpavimo stotis.

Pagal SŽNS įstatymo 28 straipsnio 2 dalį, negavus MD savininko ar valdytojo pritarimo (derinimo) projektui ar numatomai veiklai, MD apsaugos zonose draudžiama:

1. statyti statinius ir (ar) įrengti įrenginius, išskyrus statinius ir įrenginius, kurių statyba (įrengimas) draudžiama (draudžiamas) pagal SŽNS įstatymo 28 straipsnio 1 dalį;

2. statant valstybinio jūrų uosto infrastruktūrą ir suprastruktūrą – statyti pastatus;

3. rekonstruoti, griauti statinius ar išardyti įrenginius, keisti pastato (patalpos, patalpų) ar inžinerinio statinio paskirtį;
4. statant valstybinio jūrų uosto infrastruktūrą ir suprastruktūrą – statyti ir (ar) įrengti transporto priemonių sustojimo vietas, transporto priemonių ar kitų mechanizmų stovėjimo ir saugojimo aikšteles, taip pat tiesti kelius ir geležinkelių kelius išilgai vamzdyno trasos;
5. 3 metrų atstumu į abi puses nuo vamzdyno išorinės sienelės lygiagrečiai su MD vamzdynu tiesti drenažo vamzdžius;
6. naudoti žemės gelmių išteklius ir ertmes, vykdyti vandens telkinių gilinimo ir valymo darbus;
7. vykdyti tiesioginius žemės gelmių geologinius tyrimus ir kitus darbus, susijusius su gręžinių, iškasų įrengimu ir grunto bandinių ėmimu;
8. krauti į stirtas šieną, šiaudus, šakas, medieną;
9. priskirti žemę mėgėjų sodo teritorijoms;
10. skirti žuvininkystės plotus, pramoniniu būdu žvejoti ir gaudyti vandens gyvūnus;
11. kapoti ir pjaustyti ledą vandens telkiniuose;
12. vykdyti žemės melioravimo, drėkinimo ir sausinimo, kasybos, užtvindymo darbus;
13. vykdyti žemės darbus ar požeminius darbus didesniame kaip 0,3 metro gylyje;
14. keisti žemės paviršiaus altitudes daugiau kaip 0,3 metro (kasti gruntą arba užpilti papildomą grunto sluoksnį);
15. naudoti ugnį ir atlikti ugnies darbus technologiniams procesams vykdyti;
16. dirbti smūginiais ir (ar) vibraciją sukeliančiais mechanizmais;
17. vykdyti sprogdinimo darbus;
18. statyti ir eksploatuoti uosto infrastruktūrą ir suprastruktūrą;
19. kirsti ir (ar) kapoti želdinius (išskyrus žolinius augalus);
20. būti aptvertų MD įrenginių teritorijose;
21. važiuoti krovinėmis transporto priemonėmis, jų junginiais ir kitais mechanizmais neįrengus kelio.

MD savininkas ar valdytojas nepritaria projektui ar numatomai veiklai, jeigu SŽNS įstatymo 28

straipsnio 2 dalyje nurodyti darbai pažeis MD techninės saugos reikalavimus ir (ar) kels pavojų aplinkai, žmonių turtui, jų gyvybei ar sveikatai.

SŽNS įstatymo 28 straipsnio 1 ir 2 dalyse nurodyti draudimai netaikomi MD, kurio atžvilgiu nustatyta MD apsaugos zona, savininkui tiek, kiek tai reikalinga MD statybai, rekonstravimui, remontui, modernizavimui, naudojimui, techninei priežiūrai, eksploatavimui, apsaugai ir (ar) kitoms MD savininkui įstatymais priskirtoms funkcijoms vykdyti.

2. Vadovaujantis SŽNS įstatymo III skyriaus ketvirto skirsnio nuostatomis, elektros tinklų apsaugos zonos (kodas 106*) dydžiai ir jose taikomos specialiosios žemės naudojimosi sąlygos:

2.1) Požeminių kabelių linijos apsaugos zona – išilgai požeminių kabelių linijos esanti žemės juosta, kurios ribos yra po vieną metrą į abi puses nuo šios linijos, vanduo virš jos ir žemė po šia juosta.

Plane nustatomos elektros tinklų apsaugos zonos ribose vadovaujantis SŽNS įstatymo 25 straipsniu taikomos šios specialiosios žemės naudojimo sąlygos:

Elektros tinklų apsaugos zonose draudžiama:

1. statyti ir (ar) įrengti stadionus, sporto, žaidimų aikšteles, turgavietes, pavojingų medžiagų talpyklas ir saugyklas, sąvartynus, viešojo transporto stoteles;
2. statyti ir (ar) įrengti visų rūšių transporto priemonių ir (ar) mechanizmų stovėjimo ir saugojimo aikšteles oro linijų apsaugos zonose;
3. organizuoti renginius, susijusius su žmonių susibūrimu;
4. gadinti, užtvirti ar užversti kelius, skirtus privažiuoti prie elektros tinklų;
5. laidyti aitvarus ir skraidymo aparatų sportinius modelius, skraidyti bet kokio tipo skraidymo aparatais žemiau kaip 30 metrų virš aukščiausio oro linijos laido, išskyrus elektros tinklų naudotojų naudojamus elektros tinklų priežiūrai skirtus skraidymo aparatus;
6. naudoti ugnį ir atlikti ugnies darbus, įrengti bei naudoti laužavietes, kepsnines, turistines virykles, laikinąsias lauko pirtis ir kitus atvirus arba uždarus ugnies šaltinius, taip pat bet kokius aukštos temperatūros, galinčius sukelti ugnį, įrenginius, išskyrus atvejį, nurodytą SŽNS įstatymo 25 straipsnio 2 dalies 8 punkte;
7. sandėliuoti bet kokias medžiagas, išskyrus skirtas elektros tinklų statybos darbams vykdyti.

2.2) Pagal SŽNS įstatymo 25 straipsnio 2 dalį, negavus elektros tinklų savininko ar valdytojo

pritarimo (derinimo) projektui ar numatomai veiklai, elektros tinklų apsaugos zonose draudžiama:

1. statyti statinius ir (ar) įrengti įrenginius, išskyrus statinius ir įrenginius, kurių statyba draudžiama pagal SŽNS įstatymo 25 straipsnio 1 dalį;
2. keisti pastato (patalpos, patalpų) ar inžinerinio statinio paskirtį;
3. rekonstruoti, griauti statinius ar išardyti įrenginius;
4. įrengti gyvūnų laikymo aikšteles, vielines užtvaras ir metalines tvoras;
5. atlikti įvairius kasybos, dugno gilinimo, žemės kasimo (lyginimo), sprogdinimo, melioravimo, užtvindymo darbus;
6. sodinti, auginti arba kirsti želdinius (išskyrus krūmus ir žolinius augalus);
7. mechanizuotai laistyti žemės ūkio kultūras;
8. naudoti ugnį ir atlikti ugnies darbus technologiniams procesams vykdyti;
9. įrengti visų rūšių transporto priemonių ir kitų mechanizmų stovėjimo aikšteles požeminių kabelių linijų apsaugos zonose;
10. dirbti smūginiais ir (ar) vibraciją sukeliančiais mechanizmais požeminių kabelių linijų apsaugos zonose;
11. keisti žemės paviršiaus altitudes daugiau kaip 0,3 metro (kasti gruntą arba užpilti papildomą grunto sluoksnį) požeminių ir povandeninių kabelių linijų apsaugos zonose;
12. nuleisti inkarus, plaukti su nuleistais inkarais ir kitais dugną siekiančiais įrankiais povandeninių kabelių linijų apsaugos zonose;
13. įvažiuoti transporto priemonėms ir kitiems mechanizmom, kurių aukštis su kroviniu arba be jo yra daugiau kaip 4,5 metro nuo kelio (žemės) paviršiaus oro linijų ir oro kabelių linijų apsaugos zonoje.

2.3) Elektros tinklų savininkas ar valdytojas nepritaria projektui ar numatomai veiklai, jeigu SŽNS įstatymo 25 straipsnio 2 dalyje nurodyti darbai pažeis elektros tinklų techninės saugos reikalavimus ir (ar) kels pavojų aplinkai, žmonių turtui, jų gyvybei ar sveikatai.

3. Vadovaujantis SŽNS įstatymo III skyriaus vienuolikto skirsnio nuostatomis, elektroninių ryšių tinklų elektroninių ryšių infrastruktūros apsaugos zonos (kodas 101*) dydžiai ir jose taikomos specialiosios žemės naudojimo sąlygos:

- 3.1) Požeminių elektroninių ryšių tinklų laidinių linijų apsaugos zona – išilgai požeminių

elektroninių ryšių tinklų laidinių linijų esanti žemės juosta, kurios ribos yra po 1 metru į abi puses nuo šių laidinių linijų, vanduo virš jos ir žemė po šia juosta. Plane nustatomos elektroninių ryšių tinklų elektroninių ryšių infrastruktūros apsaugos zonos ribose vadovaujantis SŽNS įstatymo 46 straipsniu taikomos šios specialiosios žemės naudojimo sąlygos:

Elektroninių ryšių tinklų elektroninių ryšių infrastruktūros apsaugos zonose draudžiama:

1. statyti, rekonstruoti, griauti statinius ir įrengti, išardyti įrenginius;
2. pilti druskas (išskyrus atvejus, kai druska barstomi keliai), sandėliuoti pašarus, trąšas, chemines ir kitas medžiagas, išskyrus medžiagas, skirtas elektroninių ryšių tinklų elektroninių ryšių infrastruktūros statybos darbams vykdyti;
3. vykdyti tiesioginius žemės gelmių geologinius tyrimus, kasybos, sprogdinimo darbus;
4. keisti žemės paviršiaus altitudes daugiau kaip 0,3 metro (kasti gruntą arba užpilti papildomą grunto sluoksnį) ar vykdyti požeminius darbus;
5. dirbti smūginiais ir (ar) vibraciją sukeliančiais mechanizmais;
6. naudoti ugnį ir atlikti ugnies darbus;
7. sodinti ir auginti želdinius (išskyrus žolinius augalus);
8. statyti ir (ar) įrengti visų rūšių transporto priemonių ir (ar) mechanizmų stovėjimo ir saugojimo aikštes.

Elektroninių ryšių infrastruktūros savininkas ar valdytojas nepritaria projektui ar numatomai veiklai, jeigu SŽNS įstatymo 46 straipsnio 1 dalyje nurodyti darbai trikdytų elektroninių ryšių tinklo ir (ar) elektroninių ryšių paslaugų veikimą, pažeistų elektroninių ryšių tinklo ir (ar) elektroninių ryšių paslaugų saugumą, viešojo elektroninių ryšių tinklo vientisumą.

Rengiant Plano sprendinius atlikta žemės sklypų, kurie patenka į MD apsaugos zoną ir/ar susijusios infrastruktūros apsaugos zonas, NTR ir NTK duomenų analizė, bei surinkta informacija apie valstybės žemės plotus, kuriuose žemės sklypai nesuformuoti ir kurie patenka į minėtas apsaugos zonas. Dėl bet kokių priežasčių po Plano patvirtinimo pasikeitus NTR ir NTK įregistruotiems žemės sklypų ar į atskirus žemės sklypus nesuformuotos žemės duomenims visais atvejais (įskaitant, bet neapsiribojant: pertvarkius teritorijas, žemės sklypų ribas, suformavus naujus žemės sklypus ar patikslinus žemės sklypų ribas) Plano sprendiniais nustatytos MD apsaugos zonos ir/ar susijusios infrastruktūros apsaugos zonos taikomos visoms į jas patenkančioms teritorijoms, žemės sklypams ir į atskirus žemės sklypus nesuformuotai žemei pagal patikslintus duomenis.

Pažymėtina, kad atliekant konkretaus Nekilnojamojo turto (žemės sklypo (-ų)) kadastrinius matavimus, jei jų metu nustatomos ar tikslinamos sklypo (-ų) ribos, Planu nustatytų MD ir susijusios infrastruktūros apsaugos zonų plotai, patenkantys į tokio sklypo ribas, turi būti perskaičiuoti (vadovaujantis Nekilnojamojo turto kadastro nuostatų 12 punktu, nekilnojamųjų daiktų kadastro duomenis nustato ar tikslina LR nekilnojamojo turto kadastro įstatyme nurodyti asmenys, t. y. matininkas turintis Nacionalinės žemės tarnybos prie Žemės ūkio ministerijos išduotą kvalifikacinį pažymėjimą).

Tais atvejais, kai Plane nustatytos teritorijos, kuriose taikytinos specialiosios žemės naudojimo sąlygos – magistralinių dujotiekių ir naftotiekių (produktotiekių) apsaugos zonos, kerta žemės sklypus, kuriems formavimo metu nebuvo nekilnojamojo daikto kadastro duomenų byloje nurodytos ir įrašytos į Nekilnojamojo turto kadastrą ir Nekilnojamojo turto registrą teritorijos, žymos apie teritorijas Nekilnojamojo turto kadastru ir Nekilnojamojo turto registre bus padaromos Nacionalinei žemės tarnybai prie Žemės ūkio ministerijos Nekilnojamojo turto kadastro tvarkytojui ir Nekilnojamojo turto registro tvarkytojui pateikus pranešimus pagal Specialiųjų žemės naudojimo sąlygų įstatymo 9 straipsnio 3 dalies nuostatas.

Rengiant planą bei analizuojant Pakruojo rajono savivaldybės teritorijoje esančių MD ir susijusios infrastruktūros objektų apsaugos zonose patenkančius NTR ir NTK įregistruotus sklypus, identifiukuota vieta, kurioje gretimybę turintys sklypai tarpusavyje persidengia, t.y. sklypo ribos kerta viena kitą.

Nustatytas persidengimas tarp gretimų sklypų (unikalus Nr. 6545-0007-0093 ir unikalus Nr. 4400-2964-5736, Bališkių k., Rozalimo sen.) (žiūrėti 1 pav.).



1 pav. Žemės sklypų unikalus Nr. 6545-0007-0093 ir unikalus Nr. 4400-2964-5736 ribų išsidėstymas Planu nustatomų MD ir susijusios infrastruktūros apsaugos zonų atžvilgiu

Pagal pateiktus VĮ Registrų centras duomenis, žemės sklypas, kurio unikalus Nr. 6545-0007-0093 yra suformuotas remiantis kadastriniais matavimais LKS 94 koordinacių sistemoje ir Nekilnojamojo turto registre įregistruotas 2001-11-30. Sklypo adresas – Bališkių k., Rozalimo sen., Pakruojo raj. sav. Žemės sklypas, kurio unikalus Nr. 4400-2964-5736 yra suformuotas remiantis kadastriniais matavimais LKS 94 koordinacių sistemoje ir Nekilnojamojo turto registre įregistruotas 2014-05-15. Vadovaujantis Lietuvos Respublikos nekilnojamojo turto registro įstatymo 4 straipsniu bei kitais aukščiau pateiktais įstatymais, Planu nustatomos elektros tinklų apsaugos zonos minėtiems sklypams nustatytos individualiai, neatsižvelgiant į persidengiančias žemės sklypų ribas. Žemės

sklypui - unikalus Nr. 6545-0007-0093 – nustatytas elektros tinklų apsaugos zonos plotas 0,3900 ha, vadovaujantis Lietuvos Respublikos žemės ūkio ministro įsakymu, 3D-711, 2019-12-19 bei Lietuvos Respublikos specialiųjų žemės naudojimo sąlygų įstatymu, XIII-2166, 2019-06-06. Planu nustatytas elektros tinklų apsaugos zonos plotas 0,0119 ha persidengia su kitų operatorių nustatyto apsaugos zonos plotu, todėl elektros tinklų apsaugos zonos plotas nebus tikslinamas. Žemės sklypui unikalus Nr. 4400-2964-5736 – nustatytas elektros tinklų apsaugos zonos plotas 0,4538 ha, vadovaujantis Lietuvos Respublikos žemės ūkio ministro įsakymu, 3D-711, 2019-12-19 bei Lietuvos Respublikos specialiųjų žemės naudojimo sąlygų įstatymu, XIII-2166, 2019-06-06. Ha. Planu nustatytas elektros tinklų apsaugos zonos plotas 0,0038 ha persidengia su kitų operatorių nustatyto apsaugos zonos plotu, todėl elektros tinklų apsaugos zonos plotas nebus tikslinamas.

Analizuojant Pakruojo rajono savivaldybės teritorijoje esančių MD ir susijusios infrastruktūros objektų apsaugos zonas ir į jas patenkančių NTR įregistruotų sklypų ribas, nustatyta – sklypams (unikalūs Nr.: 6575-0004-0048, 6588-0003-0032, 4400-2764-8150) Planu taikomos apsaugos zonos plotas yra 1 kv. m. mažesnis nei NTR įregistruotas MD apsaugos zonos plotas. Vadovaujantis AB „AMBER GRID“ technikos direktoriaus potvarkiu „Dėl Lietuvos Respublikos specialiųjų žemės naudojimo sąlygų įstatymo nuostatų įgyvendinimo“ (2021 m. rugpjūčio 12 d. Nr. 5-214-11, Vilnius), nutarta, kad įvertinus MD ir (ar) Susijusios infrastruktūros faktinę padėtį, žemės sklypams Nekilnojamojo turto registre NTR įregistruotas MD apsaugos zonos plotas turi būti – **patikslinamas** tais atvejais, kai nustatoma, kad faktinis MD apsaugos zonos plotas yra didesnis nei NTR įregistruotas MD apsaugos zonos plotas; **netikslinamas** tais atvejais, kai nustatoma, kad faktinis MD apsaugos zonos plotas yra nereikšmingai mažesnis nei NTR įregistruotas MD apsaugos zonos plotas (MD apsaugos zonos plotų skirtumas pagal faktinę padėtį ir NTR duomenis yra iki 1 kv. m.) – netikslinamas. Atsižvelgiant į AB „AMBER GRID“ technikos direktoriaus patvirtintą potvarkį, sklypams (unikalūs Nr.: 6575-0004-0048, 6588-0003-0032, 4400-2764-8150) nebus tikslinamas MD apsaugos zonos plotas t.y. galios esamas NTR įregistruotas plotas. Taip pat nustatyta 4 sklypams (unikalūs Nr.: 4400-0036-2103, 4400-0652-0325, 6575-0002-0022, 4400-0648-5627) Planu taikomos apsaugos zonos plotas yra 1 kv. m. didesnis nei NTR įregistruotas MD apsaugos zonos plotas. Atsižvelgiant į AB „AMBER GRID“ technikos direktoriaus patvirtintą potvarkį sklypams (unikalūs Nr.: 4400-0036-2103, 4400-0652-0325, 6575-0002-0022, 4400-0648-5627) bus tikslinamas MD apsaugos zonos plotas.

Bendras žemės sklypų, kurie patenka į MD ir susijusios infrastruktūros apsaugos zonas nagrinėjamoje teritorijoje, skaičius – 241, valstybės žemės plotų skaičius – 57, iš jų:

- bendras žemės sklypų, kuriems **Planu nustatomos** MD ir naftotiekių (produktotiekių)

apsaugos zonos (III skyrius, penktasis skirsnis) (kodas 107*), skaičius – 59, MD nustatomos apsaugos zonos bendras plotas – 68,6975 ha;

- bendras žemės sklypų, kuriems **iregistruotos, bet Planu tikslinamos** MD ir naftotiekių (produktotiekių) apsaugos zonos (III skyrius, penktasis skirsnis) (kodas 107*), skaičius – 145, MD tikslinamos apsaugos zonos bendras plotas – 143,6896 ha (apsaugos zonos bendras plotas įvertinus NTR duomenų bazėje įregistruotus žemės sklypų plotus).

- bendras žemės sklypų, kuriems **nustatytos ir registruotos**** MD ir naftotiekių (produktotiekių) apsaugos zonos (III skyrius, penktasis skirsnis) (kodas 107*), skaičius – 34, MD nustatytos apsaugos zonos bendras plotas – 15,7753 ha;

***Pastaba – žemės sklypai, kuriems MD apsaugos zonos nustatytos ir įregistruotos Plano sprendiniuose nurodomi (žymimi) tik informaciniais tikslais.*

- bendras žemės sklypų, kuriems **Planu nustatomos** elektros tinklų apsaugos zonos (III skyrius, ketvirtasis skirsnis) (kodas 106*) skaičius – 79, nustatomos apsaugos zonos bendras plotas – 0,4239 ha;

- bendras žemės sklypų, kuriems **Planu nustatomos** elektroninių ryšių tinklų elektroninių ryšių infrastruktūros apsaugos zonos (III skyrius, vienuoliktasis skirsnis) (kodas 101*) skaičius – 6, nustatomos apsaugos zonos bendras plotas – 0,0038 ha;

- bendras valstybės žemės plotų, kuriems **žemės sklypai nesuformuoti ir kurie patenka į Planu nustatomas** MD ir naftotiekių (produktotiekių) apsaugos zonos (III skyrius, penktasis skirsnis) (kodas 107*), skaičius – 57, MD nustatomos apsaugos zonos bendras plotas – 19,6490 ha;

- bendras valstybės žemės plotų, kuriems **žemės sklypai nesuformuoti ir kuriems Planu nustatomos** elektros tinklų apsaugos zonos (III skyrius, ketvirtasis skirsnis) (kodas 106*) skaičius – 16, nustatomos apsaugos zonos bendras plotas – 0,0284 ha.

- bendras valstybės žemės plotų, kuriems **žemės sklypai nesuformuoti ir kuriems Planu nustatomos** elektroninių ryšių tinklų elektroninių ryšių infrastruktūros apsaugos zonos (III skyrius, vienuoliktasis skirsnis) (kodas 101*) skaičius – 2, nustatomos apsaugos zonos bendras plotas – 0,0039 ha;

Konkretizuoti duomenys apie kiekvieną žemės sklypą ir žemės plotą, kuriame žemės sklypai nesuformuoti, ir kuriems reikia nustatyti, patikslinti MD ir/ar susijusios infrastruktūros apsaugos zonas, pateikiami Aiškinamojo rašto 1 priede.

2. PLANO VIEŠINIMO IR TVIRTINIMO PROCEDŪROS

Vadovaujantis Tvarkos aprašo III skirsnio nuostatomis, Plano iniciatorius, Plano rengėjui parengus Planą, kreipiasi į LR energetikos ministeriją (toliau – **EM**) pateikdamas prašymą organizuoti parengto Plano patvirtinimą (toliau – **Prašymas**). EM struktūriniam padaliniiui, pagal kompetenciją atsakingam už atitinkamai kuruojamą sritį (toliau – **EM struktūrinis padalinys**), priėmus sprendimą teikti planą tvirtinimui, Planas teikiamas tvirtinti energetikos ministrui.

EM struktūrinis padalinys ne vėliau kaip kitą darbo dieną po pranešimo išsiuntimo informuojant Plano iniciatorių apie parengtą ir pateiktą tvirtinti Planą, paskelbia informaciją Energetikos ministerijos interneto svetainėje. Plano iniciatorius informaciją apie parengtą ir pateiktą tvirtinti Planą pateikia Pakruojo rajono savivaldybei, ir apie tai informuoja EM struktūrinį padalinį.

Planas teikiamas tvirtinti energetikos ministrui, ir patvirtinamas per 20 darbo dienų nuo Plano iniciatoriaus pranešimo, pateikto EM struktūriniam padaliniiui, gavimo dienos, tačiau sprendimas tvirtinti Planą negali būti priimtas anksčiau, nei sueina 20 darbo dienų nuo Tvarkos aprašo 19.1 papunktyje nurodytos informacijos paskelbimo nurodytame papunktyje nustatyta tvarka, ir anksčiau, nei sueina 10 darbo dienų nuo Tvarkos aprašo 19.2 papunktyje nurodytos informacijos paskelbimo nurodytame papunktyje nustatyta tvarka. Likus ne mažiau kaip 10 darbo dienų iki planuojamo sprendimo dėl Plano patvirtinimo priėmimo dienos, EM struktūrinis padalinys paskelbia Tvarkos aprašo 19.2 papunktyje nurodytą informaciją apie šio sprendimo projektą EM interneto svetainėje, o Plano iniciatorius informaciją paskelbia kitais Tvarkos aprašo 19.2 papunktyje nurodytais būdais.

Likus ne mažiau kaip 20 darbo dienų iki EM įsakymo dėl Plano patvirtinimo pasirašymo dienos, Plano iniciatorius informaciją apie parengtą ir tvirtinti pateiktą Planą, nurodant Plane nustatomas MD ir susijusios infrastruktūros apsaugos zonas (nustatomų teritorijų pavadinimą ir dydį (plotį) bei jose taikytinas specialiąsias žemės naudojimo sąlygas arba pateikiant nuorodą, kur su jomis galima susipažinti), paskelbiama Pakruojo rajono savivaldybės interneto svetainėje, o EM struktūrinis padalinys organizuoja šios informacijos paskelbimą EM interneto svetainėje.

Likus ne mažiau kaip 10 darbo dienų iki EM įsakymo dėl Plano patvirtinimo pasirašymo dienos, EM sprendimas teikti tvirtinti planą ar nuoroda, kur galima susipažinti su šiuo sprendimu bei Planu, numatoma paskelbti nacionaliniame laikraštyje („Lietuvos Rytas“) ir Pakruojo rajono savivaldybės vietiniame laikraštyje („Auksinė varpa“), Pakruojo rajono savivaldybės ir EM interneto svetainėse.

Vadovaujantis SŽNS įstatymo 8 straipsnio nuostatomis, Plano iniciatorius per 10 darbo dienų nuo Plano patvirtinimo dienos, NTK ir NTR tvarkytojui pateikia pranešimą apie naujai nustatytas,

pasikeitusias specialiąsias žemės naudojimo sąlygas, nurodo teritorijas, kuriose šios sąlygos turi būti taikomos kartu su Nekilnojamojo turto kadastro nuostatuose nurodytais Plane nustatyto MD ir susijusios infrastruktūros teritorijų erdviniais duomenimis ir į jas patenkančių arba neapimanančių (kai pasikeitė ar buvo panaikinta anksčiau nustatyta ta pati MD ir susijusios infrastruktūros apsaugos zona) NTR įregistruotų žemės sklypų unikaliais numeriais ir kitais Nekilnojamojo turto kadastro nuostatuose nurodytais dokumentais. Šio pranešimo pagrindu NTK ir NTR tvarkytojas žemės sklypų registrų išrašuose padarys atitinkamas žymas apie naujai nustatytas, pasikeitusias specialiąsias žemės naudojimo sąlygas.

Plano iniciatorius per 15 darbo dienų nuo Plano patvirtinimo dienos registruotu laišku, įteikiamu pasirašytinai, praneša žemės sklypo, kuriame numatoma taikyti specialiąsias žemės naudojimo sąlygas Plane nustatytoje apsaugos zonoje, savininkui, valstybinės ar savivaldybės žemės patikėtiniui, taip pat fiziniam ar juridiniam asmeniui arba kitai organizacijai ar jų padaliniam, naudojantiems nurodytą žemę pagal NTR įregistruotą sutartį, ir (ar) šioje Plane nustatytoje MD ir susijusios infrastruktūros apsaugos zonos esančių NTR įregistruotų nekilnojamųjų daiktų savininkams ar patikėtiniams jų deklaruotos gyvenamosios vietos ar buveinės adresu, nurodydamas konkrečias specialiąsias žemės naudojimo sąlygas (Plane nustatytas (patikslintas) MD ir susijusios infrastruktūros apsaugos zonas) (nustatytų teritorijų pavadinimą ir dydį (plotį) ir jose taikytinas specialiąsias žemės naudojimo sąlygas (arba pateikia nuorodą, kur su jomis galima susipažinti) ir sprendimą, kuriuo buvo patvirtintas atitinkamas Planas. Tuo pačiu raštu informuojama apie teisę kreiptis į konkretų subjektą, šiuo atveju į suinteresuotą ūkinės veiklos, dėl kurios nustatomos MD apsaugos zonos, vykdymu subjektą – AB „Amber Grid“ – (nurodant jo pavadinimą, juridinio asmens arba kitos organizacijos ar jų padalinių kodą, buveinę, kontaktinius duomenis (adresas, telefono numeris, elektroninio pašto adresas) arba fizinio asmens vardą, pavardę, deklaruotą gyvenamąją vietą, kontaktinius duomenis (adresas, telefono numeris, elektroninio pašto adresas) dėl SŽNS įstatymo 13 straipsnio 1 dalyje nurodytos kompensacijos sumokėjimo, išskyrus SŽNS įstatymo 13 straipsnio 5 dalyje, 141 straipsnio 3 ar 5 dalyje nurodytus atvejus, kai kompensacijos nemokamos.

1 PRIEDAS

1 lentelė. Pakruojo rajono savivaldybės teritorijoje esančių magistralinių dujotiekių ir susijusios infrastruktūros apsaugos zonų plano suvestiniai duomenys

Eil. Nr.	Žemės sklypo kadastrinis numeris	Žemės sklypo unikalus numeris	Žemės sklypo adresas	Žemės sklypo suformavimo metai	Žemės sklypo paskirtis	Žemės sklypo naudojimo būdas	Žemės sklypo matavimų tipas	Esamos apsaugos zonos pavadinimas	Esamos apsaugos zonos plotas, ha	Planu nustatomos apsaugos zonos pavadinimas	Planu nustatomos apsaugos zonos plotas, ha	Planu nustatomos apsaugos zonos plotas, persidengiantis su kitų operatorių nustatytų apsaugos zonų plotu, ha	Naikinamos apsaugos zonos plotas, ha	Įregistruotų ir Planu nustatomų apsaugos zonų bendras plotas, ha
1.	6575/0002:0031	6575-0002-0031	Pakruojo r. sav., Lygumų sen., Barvainiai	2000-05-15	Žemės ūkio	-	Preliminarūs matavimai	Magistralinių dujotiekių ir naftotiekių (produktotiekių) apsaugos zonos (III skyrius, penktasis skirsnis)	0,3909	Magistralinių dujotiekių ir naftotiekių (produktotiekių) apsaugos zonos (III skyrius, penktasis skirsnis)	0,3909	-	-	0,3909
2.	6575/0002:0005	6575-0002-0005	Pakruojo r. sav., Lygumų sen., Barvainiai	1999-12-15	Žemės ūkio	-	Preliminarūs matavimai	-	-	Magistralinių dujotiekių ir naftotiekių (produktotiekių) apsaugos zonos (III skyrius, penktasis skirsnis)	1,0410	-	-	1,0410
								-	-	Elektros tinklų apsaugos zonos (III skyrius ketvirtasis skirsnis)	0,0010	-	-	0,0010
3.	6575/0002:0026	6575-0002-0026	Pakruojo r. sav., Lygumų sen., Barvainiai	1999-07-28	Žemės ūkio	-	Preliminarūs matavimai	Magistralinių dujotiekių ir naftotiekių (produktotiekių) apsaugos zonos (III skyrius, penktasis skirsnis)	0,4614	Magistralinių dujotiekių ir naftotiekių (produktotiekių) apsaugos zonos (III skyrius, penktasis skirsnis)	0,4595	-	-	0,4595
4.	6575/0002:0023	6575-0002-0023	Pakruojo r. sav., Lygumų sen., Barvainiai	1999-12-15	Žemės ūkio	-	Preliminarūs matavimai	Magistralinių dujotiekių ir naftotiekių (produktotiekių) apsaugos zonos (III skyrius, penktasis skirsnis)	0,1500	Magistralinių dujotiekių ir naftotiekių (produktotiekių) apsaugos zonos (III skyrius, penktasis skirsnis)	0,4970	-	-	0,4970
5.	6575/0003:0033	6575-0003-0033	Pakruojo r. sav., Lygumų sen., Barvainiai	1999-12-15	Miškų ūkio	-	Preliminarūs matavimai	-	-	Magistralinių dujotiekių ir naftotiekių (produktotiekių) apsaugos zonos (III skyrius, penktasis skirsnis)	0,0930	-	-	0,0930
6.	6575/0002:0042	6575-0002-0042	Pakruojo r. sav., Lygumų sen., Barvainiai	2017-08-17	Žemės ūkio	Kiti žemės ūkio paskirties žemės sklypai	Kadastriniai matavimai (LKS-94)	Magistralinių dujotiekių ir naftotiekių (produktotiekių) apsaugos zonos (III skyrius, penktasis skirsnis)	0,1797	Magistralinių dujotiekių ir naftotiekių (produktotiekių) apsaugos zonos (III skyrius, penktasis skirsnis)	0,1797	-	-	0,1797
7.	6575/0002:0034	6575-0002-0034	Pakruojo r. sav., Lygumų sen., Barvainiai	2001-02-07	Miškų ūkio	-	Preliminarūs matavimai	Magistralinių dujotiekių ir naftotiekių (produktotiekių) apsaugos zonos (III skyrius, penktasis skirsnis)	0,1000	Magistralinių dujotiekių ir naftotiekių (produktotiekių) apsaugos zonos (III skyrius, penktasis skirsnis)	0,1820	-	-	0,1820
8.	6575/0002:0033	6575-0002-0033	Pakruojo r. sav., Lygumų sen., Barvainiai	2001-02-07	Miškų ūkio	-	Preliminarūs matavimai	Magistralinių dujotiekių ir naftotiekių (produktotiekių) apsaugos zonos (III skyrius, penktasis skirsnis)	0,1200	Magistralinių dujotiekių ir naftotiekių (produktotiekių) apsaugos zonos (III skyrius, penktasis skirsnis)	0,2432	-	-	0,2432

Eil. Nr.	Žemės sklypo kadastrinis numeris	Žemės sklypo unikalus numeris	Žemės sklypo adresas	Žemės sklypo suformavimo metai	Žemės sklypo paskirtis	Žemės sklypo naudojimo būdas	Žemės sklypo matavimų tipas	Esamos apsaugos zonos pavadinimas	Esamos apsaugos zonos plotas, ha	Planu nustatomos apsaugos zonos pavadinimas	Planu nustatomos apsaugos zonos plotas, ha	Planu nustatomos apsaugos zonos plotas, persidengiantis su kitų operatorių nustatytų apsaugos zonų plotu, ha	Naikinamos apsaugos zonos plotas, ha	Iregistruotų ir Planu nustatomų apsaugos zonų bendras plotas, ha
9.	6575/0002:0063	4400-4879-9439	Pakruojo r. sav., Lygumų sen., Barvainiai	2018-01-25	Miškų ūkio	Ūkinių miškų sklypai	Kadastriniai matavimai (LKS-94)	Magistralinių dujotiekių ir naftotiekių (produktotiekių) apsaugos zonos (III skyrius, penktasis skirsnis)	0,3056	Magistralinių dujotiekių ir naftotiekių (produktotiekių) apsaugos zonos (III skyrius, penktasis skirsnis)	0,3056	-	-	0,3056
10.	6575/0002:0011	6575-0002-0011	Pakruojo r. sav., Lygumų sen., Barvainiai	2001-02-07	Žemės ūkio	-	Preliminarūs matavimai	Magistralinių dujotiekių ir naftotiekių (produktotiekių) apsaugos zonos (III skyrius, penktasis skirsnis)	3,3705	Magistralinių dujotiekių ir naftotiekių (produktotiekių) apsaugos zonos (III skyrius, penktasis skirsnis)	3,3705	-	-	3,3705
								-	-	Elektros tinklų apsaugos zonos (III skyrius ketvirtasis skirsnis)	0,0003	-	-	0,0003
11.	6575/0002:0021	6575-0002-0021	Pakruojo r. sav., Lygumų sen., Barvainiai	1999-07-28	Žemės ūkio	-	Preliminarūs matavimai	Magistralinių dujotiekių ir naftotiekių (produktotiekių) apsaugos zonos (III skyrius, penktasis skirsnis)	0,5000	Magistralinių dujotiekių ir naftotiekių (produktotiekių) apsaugos zonos (III skyrius, penktasis skirsnis)	0,4943	-	-	0,4943
								-	-	Elektros tinklų apsaugos zonos (III skyrius ketvirtasis skirsnis)	0,0007	-	-	0,0007
12.	6575/0002:0008	6575-0002-0008	Pakruojo r. sav., Lygumų sen., Barvainiai	1995-12-20	Žemės ūkio	-	Preliminarūs matavimai	-	-	Magistralinių dujotiekių ir naftotiekių (produktotiekių) apsaugos zonos (III skyrius, penktasis skirsnis)	1,2351	-	-	1,2351
13.	6575/0002:0032	6575-0002-0032	Pakruojo r. sav., Lygumų sen., Barvainiai	2000-05-22	Žemės ūkio	-	Preliminarūs matavimai	Magistralinių dujotiekių ir naftotiekių (produktotiekių) apsaugos zonos (III skyrius, penktasis skirsnis)	0,4536	Magistralinių dujotiekių ir naftotiekių (produktotiekių) apsaugos zonos (III skyrius, penktasis skirsnis)	0,4536	-	-	0,4536
14.	6575/0002:0044	6575-0002-0044	Pakruojo r. sav., Lygumų sen., Barvainiai	2001-09-17	Žemės ūkio	Kiti žemės ūkio paskirties žemės sklypai	Kadastriniai matavimai (LKS-94)	Magistralinių dujotiekių ir naftotiekių (produktotiekių) apsaugos zonos (III skyrius, penktasis skirsnis)	0,3570	Magistralinių dujotiekių ir naftotiekių (produktotiekių) apsaugos zonos (III skyrius, penktasis skirsnis)	0,3471	-	-	0,3471
15.	6575/0002:0006	6575-0002-0006	Pakruojo r. sav., Lygumų sen., Barvainiai	1999-12-15	Žemės ūkio	-	Preliminarūs matavimai	Magistralinių dujotiekių ir naftotiekių (produktotiekių) apsaugos zonos (III skyrius, penktasis skirsnis)	0,7000	Magistralinių dujotiekių ir naftotiekių (produktotiekių) apsaugos zonos (III skyrius, penktasis skirsnis)	0,6821	-	-	0,6821
16.	6575/0002:0062	4400-4879-9771	Pakruojo r. sav., Lygumų sen., Barvainiai	2018-01-18	Miškų ūkio	Ūkinių miškų sklypai	Kadastriniai matavimai (LKS-94)	Magistralinių dujotiekių ir naftotiekių (produktotiekių) apsaugos zonos (III skyrius, penktasis skirsnis)	0,0748	Magistralinių dujotiekių ir naftotiekių (produktotiekių) apsaugos zonos (III skyrius, penktasis skirsnis)	0,0748	-	-	0,0748

Eil. Nr.	Žemės sklypo kadastrinis numeris	Žemės sklypo unikalus numeris	Žemės sklypo adresas	Žemės sklypo suformavimo metai	Žemės sklypo paskirtis	Žemės sklypo naudojimo būdas	Žemės sklypo matavimų tipas	Esamos apsaugos zonos pavadinimas	Esamos apsaugos zonos plotas, ha	Planu nustatoma apsaugos zonos pavadinimas	Planu nustatoma apsaugos zonos plotas, ha	Planu nustatoma apsaugos zonos plotas, persidengiantis su kitų operatorių nustatytų apsaugos zonų plotu, ha	Naikinamos apsaugos zonos plotas, ha	Iregistruotų ir Planu nustatomų apsaugos zonų bendras plotas, ha
17.	6575/0003:0007	6575-0003-0007	Pakruojo r. sav., Lygumų sen., Barvainiai	1996-10-28	Žemės ūkio	-	Preliminarūs matavimai	Magistralinių dujotiekių ir naftotiekių (produktotiekių) apsaugos zonos (III skyrius, penktasis skirsnis)	1,4572	Magistralinių dujotiekių ir naftotiekių (produktotiekių) apsaugos zonos (III skyrius, penktasis skirsnis)	1,4685	-	-	1,4685
18.	6575/0002:0007	6575-0002-0007	Pakruojo r. sav., Lygumų sen., Barvainiai	1996-10-28	Žemės ūkio	-	Preliminarūs matavimai	Magistralinių dujotiekių ir naftotiekių (produktotiekių) apsaugos zonos (III skyrius, penktasis skirsnis)	1,5200	Magistralinių dujotiekių ir naftotiekių (produktotiekių) apsaugos zonos (III skyrius, penktasis skirsnis)	0,6431	-	-	0,6431
19.	6575/0003:0027	6575-0003-0027	Pakruojo r. sav., Lygumų sen., Barvainiai	1999-07-28	Žemės ūkio	-	Preliminarūs matavimai	Magistralinių dujotiekių ir naftotiekių (produktotiekių) apsaugos zonos (III skyrius, penktasis skirsnis)	0,3700	Magistralinių dujotiekių ir naftotiekių (produktotiekių) apsaugos zonos (III skyrius, penktasis skirsnis)	5,7362	-	-	5,7362
								Elektros tinklų apsaugos zonos (III skyrius ketvirtasis skirsnis)	1,6000	Elektros tinklų apsaugos zonos (III skyrius ketvirtasis skirsnis)	0,0271	0,0005	-	1,6266
20.	6575/0002:0038	6575-0002-0038	Pakruojo r. sav., Lygumų sen., Barvainiai	2001-02-07	Žemės ūkio	-	Preliminarūs matavimai	Magistralinių dujotiekių ir naftotiekių (produktotiekių) apsaugos zonos (III skyrius, penktasis skirsnis)	0,1500	Magistralinių dujotiekių ir naftotiekių (produktotiekių) apsaugos zonos (III skyrius, penktasis skirsnis)	0,3028	-	-	0,3028
21.	6575/0002:0022	6575-0002-0022	Pakruojo r. sav., Lygumų sen., Barvainiai	1999-07-28	Žemės ūkio	-	Preliminarūs matavimai	Magistralinių dujotiekių ir naftotiekių (produktotiekių) apsaugos zonos (III skyrius, penktasis skirsnis)	0,9814	Magistralinių dujotiekių ir naftotiekių (produktotiekių) apsaugos zonos (III skyrius, penktasis skirsnis)	0,9813	-	-	0,9814
22.	6575/0003:0008	6575-0003-0008	Pakruojo r. sav., Lygumų sen., Barvainiai	1996-10-28	Žemės ūkio	-	Preliminarūs matavimai	Magistralinių dujotiekių ir naftotiekių (produktotiekių) apsaugos zonos (III skyrius, penktasis skirsnis)	1,0000	Magistralinių dujotiekių ir naftotiekių (produktotiekių) apsaugos zonos (III skyrius, penktasis skirsnis)	1,8548	-	-	1,8548
								-	-	Elektros tinklų apsaugos zonos (III skyrius ketvirtasis skirsnis)	0,0016	-	-	0,0016
23.	6575/0003:0017	6575-0003-0017	Pakruojo r. sav., Lygumų sen., Barvainiai	1997-02-06	Žemės ūkio	-	Preliminarūs matavimai	Magistralinių dujotiekių ir naftotiekių (produktotiekių) apsaugos zonos (III skyrius, penktasis skirsnis)	1,9500	Magistralinių dujotiekių ir naftotiekių (produktotiekių) apsaugos zonos (III skyrius, penktasis skirsnis)	2,4504	-	-	2,4504
24.	6575/0004:0056	4400-0010-4394	Pakruojo r. sav., Lygumų sen., Bedriai	2003-05-23	Žemės ūkio	-	Preliminarūs matavimai	Magistralinių dujotiekių ir naftotiekių (produktotiekių) apsaugos zonos (III skyrius, penktasis skirsnis)	0,1000	Magistralinių dujotiekių ir naftotiekių (produktotiekių) apsaugos zonos (III skyrius, penktasis skirsnis)	0,7662	-	-	0,7662

Eil. Nr.	Žemės sklypo kadastrinis numeris	Žemės sklypo unikalus numeris	Žemės sklypo adresas	Žemės sklypo suformavimo metai	Žemės sklypo paskirtis	Žemės sklypo naudojimo būdas	Žemės sklypo matavimų tipas	Esamos apsaugos zonos pavadinimas	Esamos apsaugos zonos plotas, ha	Planu nustatoma apsaugos zonos pavadinimas	Planu nustatoma apsaugos zonos plotas, ha	Planu nustatoma apsaugos zonos plotas, persidengiantis su kitų operatorių nustatytų apsaugos zonų plotu, ha	Naikinamos apsaugos zonos plotas, ha	Įregistruotų ir Planu nustatomų apsaugos zonų bendras plotas, ha
25.	6575/0004:0504	4400-2146-8340	Pakruojo r. sav., Lygumų sen., Bedriai	2011-03-14	Žemės ūkio	Kiti žemės ūkio paskirties žemės sklypai	Kadastriniai matavimai (LKS-94)	Magistralinių dujotiekių ir naftotiekių (produktotiekių) apsaugos zonos (III skyrius, penktasis skirsnis)	0,4384	Magistralinių dujotiekių ir naftotiekių (produktotiekių) apsaugos zonos (III skyrius, penktasis skirsnis)	0,5552	-	-	0,5552
26.	6575/0004:0079	4400-1596-2884	Pakruojo r. sav., Lygumų sen., Bedriai	2008-06-19	Žemės ūkio	Kiti žemės ūkio paskirties žemės sklypai	Preliminarūs matavimai	Magistralinių dujotiekių ir naftotiekių (produktotiekių) apsaugos zonos (III skyrius, penktasis skirsnis)	0,4000	Magistralinių dujotiekių ir naftotiekių (produktotiekių) apsaugos zonos (III skyrius, penktasis skirsnis)	0,3604	-	-	0,3604
27.	6575/0004:0029	6575-0004-0029	Pakruojo r. sav., Lygumų sen., Beniuliai	1999-12-15	Žemės ūkio	-	Preliminarūs matavimai	Magistralinių dujotiekių ir naftotiekių (produktotiekių) apsaugos zonos (III skyrius, penktasis skirsnis)	0,9600	Magistralinių dujotiekių ir naftotiekių (produktotiekių) apsaugos zonos (III skyrius, penktasis skirsnis)	5,1639	-	-	5,1639
								-	-	Elektros tinklų apsaugos zonos (III skyrius ketvirtasis skirsnis)	0,0006	-	-	0,0006
28.	6575/0003:0010	6575-0003-0010	Pakruojo r. sav., Lygumų sen., Beniuliai	2014-01-02	Žemės ūkio	Kiti žemės ūkio paskirties žemės sklypai	Kadastriniai matavimai (LKS-94)	Magistralinių dujotiekių ir naftotiekių (produktotiekių) apsaugos zonos (III skyrius, penktasis skirsnis)	1,8525	Magistralinių dujotiekių ir naftotiekių (produktotiekių) apsaugos zonos (III skyrius, penktasis skirsnis)	0,9153	-	-	0,9153
29.	6575/0004:0054	6575-0004-0054	Pakruojo r. sav., Lygumų sen., Beniuliai	2003-03-17	Miškų ūkio	-	Preliminarūs matavimai	Magistralinių dujotiekių ir naftotiekių (produktotiekių) apsaugos zonos (III skyrius, penktasis skirsnis)	0,1100	Magistralinių dujotiekių ir naftotiekių (produktotiekių) apsaugos zonos (III skyrius, penktasis skirsnis)	0,0456	-	-	0,0456
30.	6575/0004:0026	6575-0004-0026	Pakruojo r. sav., Lygumų sen., Beniuliai	1999-07-28	Žemės ūkio	-	Preliminarūs matavimai	Magistralinių dujotiekių ir naftotiekių (produktotiekių) apsaugos zonos (III skyrius, penktasis skirsnis)	2,6900	Magistralinių dujotiekių ir naftotiekių (produktotiekių) apsaugos zonos (III skyrius, penktasis skirsnis)	1,7818	-	-	1,7818
31.	6575/0003:0014	6575-0003-0014	Pakruojo r. sav., Lygumų sen., Beniuliai	1993-12-06	Žemės ūkio	-	Preliminarūs matavimai	-	-	Magistralinių dujotiekių ir naftotiekių (produktotiekių) apsaugos zonos (III skyrius, penktasis skirsnis)	0,2017	-	-	0,2017
32.	6575/0004:0048	6575-0004-0048	Pakruojo r. sav., Lygumų sen., Beniuliai	2001-11-09	Žemės ūkio	-	Preliminarūs matavimai	Magistralinių dujotiekių ir naftotiekių (produktotiekių) apsaugos zonos (III skyrius, penktasis skirsnis)	0,6981	Magistralinių dujotiekių ir naftotiekių (produktotiekių) apsaugos zonos (III skyrius, penktasis skirsnis)	0,6982	-	-	0,6982

Eil. Nr.	Žemės sklypo kadastrinis numeris	Žemės sklypo unikalus numeris	Žemės sklypo adresas	Žemės sklypo suformavimo metai	Žemės sklypo paskirtis	Žemės sklypo naudojimo būdas	Žemės sklypo matavimų tipas	Esamos apsaugos zonos pavadinimas	Esamos apsaugos zonos plotas, ha	Planu nustatomos apsaugos zonos pavadinimas	Planu nustatomos apsaugos zonos plotas, ha	Planu nustatomos apsaugos zonos plotas, persidengiantis su kitų operatorių nustatytų apsaugos zonų plotu, ha	Naikinamos apsaugos zonos plotas, ha	Iregistruotų ir Planu nustatomų apsaugos zonų bendras plotas, ha
								-	-	Elektros tinklų apsaugos zonos (III skyrius ketvirtasis skirsnis)	0,0003	-	-	0,0003
33.	6575/0004:0059	4400-0020-5143	Pakruojo r. sav., Lygumų sen., Beniuliai	2011-03-14	Žemės ūkio	Kiti žemės ūkio paskirties žemės sklypai	Kadastriniai matavimai (LKS-94)	Magistralinių dujotiekių ir naftotiekių (produktotiekių) apsaugos zonos (III skyrius, penktasis skirsnis)	0,3578	Magistralinių dujotiekių ir naftotiekių (produktotiekių) apsaugos zonos (III skyrius, penktasis skirsnis)	0,8156	-	-	0,8156
								-	-	Elektros tinklų apsaugos zonos (III skyrius ketvirtasis skirsnis)	0,0005	-	-	0,0005
34.	6575/0004:0080	4400-1596-3850	Pakruojo r. sav., Lygumų sen., Beniuliai	2008-06-19	Žemės ūkio	Kiti žemės ūkio paskirties žemės sklypai	Preliminarūs matavimai	Magistralinių dujotiekių ir naftotiekių (produktotiekių) apsaugos zonos (III skyrius, penktasis skirsnis)	1,5699	Magistralinių dujotiekių ir naftotiekių (produktotiekių) apsaugos zonos (III skyrius, penktasis skirsnis)	1,3424	-	-	1,3424
								-	-	Elektros tinklų apsaugos zonos (III skyrius ketvirtasis skirsnis)	0,0006	-	-	0,0006
35.	6575/0003:0012	6575-0003-0012	Pakruojo r. sav., Lygumų sen., Beniuliai	1996-10-28	Žemės ūkio	-	Preliminarūs matavimai	Magistralinių dujotiekių ir naftotiekių (produktotiekių) apsaugos zonos (III skyrius, penktasis skirsnis)	1,3500	Magistralinių dujotiekių ir naftotiekių (produktotiekių) apsaugos zonos (III skyrius, penktasis skirsnis)	1,1650	-	-	1,1650
								-	-	Elektros tinklų apsaugos zonos (III skyrius ketvirtasis skirsnis)	0,0003	-	-	0,0003
36.	6575/0003:0009	6575-0003-0009	Pakruojo r. sav., Lygumų sen., Beniuliai	1996-10-28	Žemės ūkio	-	Preliminarūs matavimai	Magistralinių dujotiekių ir naftotiekių (produktotiekių) apsaugos zonos (III skyrius, penktasis skirsnis)	1,1383	Magistralinių dujotiekių ir naftotiekių (produktotiekių) apsaugos zonos (III skyrius, penktasis skirsnis)	1,1383	-	-	1,1383
37.	6575/0003:0070	4400-5336-3672	Pakruojo r. sav., Lygumų sen., Beniuliai	2019-11-20	Miškų ūkio	Ūkinių miškų sklypai	Kadastriniai matavimai (LKS-94)	Magistralinių dujotiekių ir naftotiekių (produktotiekių) apsaugos zonos (III skyrius, penktasis skirsnis)	1,1791	Magistralinių dujotiekių ir naftotiekių (produktotiekių) apsaugos zonos (III skyrius, penktasis skirsnis)	1,1777	-	-	1,1777
								-	-	Elektros tinklų apsaugos zonos (III skyrius ketvirtasis skirsnis)	0,0004	-	-	0,0004
38.	6575/0003:0030	6575-0003-0030	Pakruojo r. sav., Lygumų sen., Beniuliai	1999-06-24	Miškų ūkio	-	Preliminarūs matavimai	-	-	Magistralinių dujotiekių ir naftotiekių (produktotiekių) apsaugos zonos (III skyrius, penktasis skirsnis)	0,1930	-	-	0,1930

Eil. Nr.	Žemės sklypo kadastrinis numeris	Žemės sklypo unikalus numeris	Žemės sklypo adresas	Žemės sklypo suformavimo metai	Žemės sklypo paskirtis	Žemės sklypo naudojimo būdas	Žemės sklypo matavimų tipas	Esamos apsaugos zonos pavadinimas	Esamos apsaugos zonos plotas, ha	Planu nustatoma apsaugos zonos pavadinimas	Planu nustatoma apsaugos zonos plotas, ha	Planu nustatoma apsaugos zonos plotas, persidengiantis su kitų operatorių nustatytų apsaugos zonų plotu, ha	Naikinamos apsaugos zonos plotas, ha	Įregistruotų ir Planu nustatomų apsaugos zonų bendras plotas, ha
39.	6575/0003:0103	4400-0648-5327	Pakruojo r. sav., Lygumų sen., Beniuliai	2005-08-02	Kita (žemės)	Susisiekimo ir inžinerinių tinklų koridorių teritorijos	Kadastriniai matavimai (LKS-94)	Magistralinių dujotiekių ir naftotiekių (produktotiekių) apsaugos zonos (III skyrius, penktasis skirsnis)	0,0073	Magistralinių dujotiekių ir naftotiekių (produktotiekių) apsaugos zonos (III skyrius, penktasis skirsnis)	0,0073	-	-	0,0073
								-	-	Elektroninių ryšių tinklų elektroninių ryšių infrastruktūros apsaugos zonos (III skyrius, vienuoliktasis skirsnis)	0,0002	-	-	0,0002
40.	6575/0004:0015	6575-0004-0015	Pakruojo r. sav., Lygumų sen., Beniuliai	1996-10-28	Žemės ūkio	-	Preliminarūs matavimai	-	-	Magistralinių dujotiekių ir naftotiekių (produktotiekių) apsaugos zonos (III skyrius, penktasis skirsnis)	1,1541	-	-	1,1541
41.	6575/0003:0042	4400-2764-8150	Pakruojo r. sav., Lygumų sen., Beniuliai	2013-10-01	Žemės ūkio	Kiti žemės ūkio paskirties žemės sklypai	Kadastriniai matavimai (LKS-94)	Magistralinių dujotiekių ir naftotiekių (produktotiekių) apsaugos zonos (III skyrius, penktasis skirsnis)	0,5982	Magistralinių dujotiekių ir naftotiekių (produktotiekių) apsaugos zonos (III skyrius, penktasis skirsnis)	0,5983	-	-	0,5983
42.	6575/0004:0081	4400-1596-3964	Pakruojo r. sav., Lygumų sen., Beniuliai	2008-06-19	Žemės ūkio	Kiti žemės ūkio paskirties žemės sklypai	Preliminarūs matavimai	Magistralinių dujotiekių ir naftotiekių (produktotiekių) apsaugos zonos (III skyrius, penktasis skirsnis)	1,4000	Magistralinių dujotiekių ir naftotiekių (produktotiekių) apsaugos zonos (III skyrius, penktasis skirsnis)	1,1096	-	-	1,1096
								-	-	Elektros tinklų apsaugos zonos (III skyrius ketvirtasis skirsnis)	0,0003	-	-	0,0003
43.	6528/0002:0023	6528-0002-0023	Pakruojo r. sav., Lygumų sen., Jasvilaičiai	1996-02-07	Žemės ūkio	Kiti žemės ūkio paskirties žemės sklypai	Preliminarūs matavimai	Magistralinių dujotiekių ir naftotiekių (produktotiekių) apsaugos zonos (III skyrius, penktasis skirsnis)	1,3799	Magistralinių dujotiekių ir naftotiekių (produktotiekių) apsaugos zonos (III skyrius, penktasis skirsnis)	1,6178	-	-	1,6178
								Elektros tinklų apsaugos zonos (III skyrius ketvirtasis skirsnis)	0,5000	Elektros tinklų apsaugos zonos (III skyrius ketvirtasis skirsnis)	0,0003	0,0003	-	0,5000
44.	6528/0002:0155	4400-0006-9424	Pakruojo r. sav., Lygumų sen., Jasvilaičiai	2003-05-12	Žemės ūkio	-	Preliminarūs matavimai	Magistralinių dujotiekių ir naftotiekių (produktotiekių) apsaugos zonos (III skyrius, penktasis skirsnis)	0,1400	Magistralinių dujotiekių ir naftotiekių (produktotiekių) apsaugos zonos (III skyrius, penktasis skirsnis)	1,4470	-	-	1,4470
45.	6528/0002:0050	6528-0002-0050	Pakruojo r. sav., Lygumų sen., Jasvilaičiai	1997-11-05	Žemės ūkio	-	Preliminarūs matavimai	Magistralinių dujotiekių ir naftotiekių (produktotiekių) apsaugos zonos (III skyrius, penktasis skirsnis)	0,6000	Magistralinių dujotiekių ir naftotiekių (produktotiekių) apsaugos zonos (III skyrius, penktasis skirsnis)	0,0231	-	-	0,0231

Eil. Nr.	Žemės sklypo kadastrinis numeris	Žemės sklypo unikalus numeris	Žemės sklypo adresas	Žemės sklypo suformavimo metai	Žemės sklypo paskirtis	Žemės sklypo naudojimo būdas	Žemės sklypo matavimų tipas	Esamos apsaugos zonos pavadinimas	Esamos apsaugos zonos plotas, ha	Planu nustatomos apsaugos zonos pavadinimas	Planu nustatomos apsaugos zonos plotas, ha	Planu nustatomos apsaugos zonos plotas, persidengiantis su kitų operatorių nustatytų apsaugos zonų plotu, ha	Naikinamos apsaugos zonos plotas, ha	Įregistruotų ir Planu nustatomų apsaugos zonų bendras plotas, ha
46.	6528/0002:0101	6528-0002-0101	Pakruojo r. sav., Lygumų sen., Jasvilaičiai	1999-07-12	Žemės ūkio	-	Preliminarūs matavimai	Magistralinių dujotiekių ir naftotiekių (produktotiekių) apsaugos zonos (III skyrius, penktasis skirsnis)	0,0400	Magistralinių dujotiekių ir naftotiekių (produktotiekių) apsaugos zonos (III skyrius, penktasis skirsnis)	0,0383	-	-	0,0383
47.	6528/0002:0100	6528-0002-0100	Pakruojo r. sav., Lygumų sen., Jasvilaičiai	1999-07-12	Žemės ūkio	-	Preliminarūs matavimai	-	-	Magistralinių dujotiekių ir naftotiekių (produktotiekių) apsaugos zonos (III skyrius, penktasis skirsnis)	1,7043	-	-	1,7043
								-	-	Elektros tinklų apsaugos zonos (III skyrius ketvirtasis skirsnis)	0,0006	-	-	0,0006
48.	6528/0002:0028	6528-0002-0028	Pakruojo r. sav., Lygumų sen., Jasvilaičiai	1999-07-12	Žemės ūkio	-	Preliminarūs matavimai	-	-	Magistralinių dujotiekių ir naftotiekių (produktotiekių) apsaugos zonos (III skyrius, penktasis skirsnis)	1,8470	-	-	1,8470
								-	-	Elektros tinklų apsaugos zonos (III skyrius ketvirtasis skirsnis)	0,0006	-	-	0,0006
49.	6528/0002:0136	6528-0002-0136	Pakruojo r. sav., Lygumų sen., Jasvilaičiai	2001-06-08	Žemės ūkio	-	Preliminarūs matavimai	-	-	Magistralinių dujotiekių ir naftotiekių (produktotiekių) apsaugos zonos (III skyrius, penktasis skirsnis)	1,8283	-	-	1,8283
50.	6528/0002:0164	4400-0021-5248	Pakruojo r. sav., Lygumų sen., Jasvilaičiai	2003-06-13	Žemės ūkio	-	Preliminarūs matavimai	Magistralinių dujotiekių ir naftotiekių (produktotiekių) apsaugos zonos (III skyrius, penktasis skirsnis)	0,0500	Magistralinių dujotiekių ir naftotiekių (produktotiekių) apsaugos zonos (III skyrius, penktasis skirsnis)	0,1657	-	-	0,1657
51.	6545/7001:0002	4400-2964-5736	Pakruojo r. sav., Pakruojo r. sav. teritorija,	2014-05-15	Kita (žemės)	Susisiekimo ir inžinerinių tinklų koridorių teritorijos	Kadastriniai matavimai (LKS-94)	Magistralinių dujotiekių ir naftotiekių (produktotiekių) apsaugos zonos (III skyrius, penktasis skirsnis)	0,7461	Magistralinių dujotiekių ir naftotiekių (produktotiekių) apsaugos zonos (III skyrius, penktasis skirsnis)	0,4141	0,0248	-	0,4141
								Elektros tinklų apsaugos zonos (III skyrius ketvirtasis skirsnis)	0,4538	Elektros tinklų apsaugos zonos (III skyrius ketvirtasis skirsnis)	0,0024	0,0024	-	0,4538
								Elektros tinklų apsaugos zonos (III skyrius ketvirtasis skirsnis)	0,4538	Elektros tinklų apsaugos zonos (III skyrius ketvirtasis skirsnis)	0,0013	-	-	0,4551

Eil. Nr.	Žemės sklypo kadastrinis numeris	Žemės sklypo unikalus numeris	Žemės sklypo adresas	Žemės sklypo suformavimo metai	Žemės sklypo paskirtis	Žemės sklypo naudojimo būdas	Žemės sklypo matavimų tipas	Esamos apsaugos zonos pavadinimas	Esamos apsaugos zonos plotas, ha	Planu nustatoma apsaugos zonos pavadinimas	Planu nustatoma apsaugos zonos plotas, ha	Planu nustatoma apsaugos zonos plotas, persidengiantis su kitų operatorių nustatytų apsaugos zonų plotu, ha	Naikinamos apsaugos zonos plotas, ha	Iregistruotų ir Planu nustatomų apsaugos zonų bendras plotas, ha
52.	6575/8001:0002	4400-1567-6307	Pakruojo r. sav., Pakruojo r. sav. teritorija,	2008-05-10	Kita (žemės)	Susisiekimo ir inžinerinių tinklų koridorių teritorijos	Kadastriniai matavimai (LKS-94)	-	-	Magistralinių dujotiekių ir naftotiekių (produktotiekių) apsaugos zonos (III skyrius, penktasis skirsnis)	0,4789	-	-	0,4789
53.	6563/7001:0001	4400-4290-6481	Pakruojo r. sav., Pakruojo r. sav. teritorija,	2017-05-23	Kita (žemės)	Susisiekimo ir inžinerinių tinklų koridorių teritorijos	Kadastriniai matavimai (LKS-94)	-	-	Magistralinių dujotiekių ir naftotiekių (produktotiekių) apsaugos zonos (III skyrius, penktasis skirsnis)	0,1815	-	-	0,1815
								Elektros tinklų apsaugos zonos (III skyrius ketvirtasis skirsnis)	0,6332	Elektros tinklų apsaugos zonos (III skyrius ketvirtasis skirsnis)	0,0001	-	-	0,6333
54.	6545/0004:0509	4400-2115-4358	Pakruojo r. sav., Pakruojo r. sav. teritorija,	2010-12-03	Miškų ūkio	Ūkinių miškų sklypai	Kadastriniai matavimai (LKS-94)	Magistralinių dujotiekių ir naftotiekių (produktotiekių) apsaugos zonos (III skyrius, penktasis skirsnis)	3,4267	Magistralinių dujotiekių ir naftotiekių (produktotiekių) apsaugos zonos (III skyrius, penktasis skirsnis)	3,4236	-	-	3,4236
								-	-	Elektros tinklų apsaugos zonos (III skyrius ketvirtasis skirsnis)	0,0006	-	-	0,0006
55.	6545/7001:0005	4400-5160-5612	Pakruojo r. sav., Pakruojo r. sav. teritorija,	2019-04-30	Kita (žemės)	Susisiekimo ir inžinerinių tinklų koridorių teritorijos	Kadastriniai matavimai (LKS-94)	Magistralinių dujotiekių ir naftotiekių (produktotiekių) apsaugos zonos (III skyrius, penktasis skirsnis)	0,1903	Magistralinių dujotiekių ir naftotiekių (produktotiekių) apsaugos zonos (III skyrius, penktasis skirsnis)	0,1903	0,0107	-	0,1903
								Elektros tinklų apsaugos zonos (III skyrius ketvirtasis skirsnis)	0,1392	Elektros tinklų apsaugos zonos (III skyrius ketvirtasis skirsnis)	0,0003	-	-	0,1395
56.	6588/7001:0003	4400-2614-4245	Pakruojo r. sav., Pakruojo r. sav. teritorija,	2013-03-08	Kita (žemės)	Susisiekimo ir inžinerinių tinklų koridorių teritorijos	Kadastriniai matavimai (LKS-94)	Magistralinių dujotiekių ir naftotiekių (produktotiekių) apsaugos zonos (III skyrius, penktasis skirsnis)	0,2528	Magistralinių dujotiekių ir naftotiekių (produktotiekių) apsaugos zonos (III skyrius, penktasis skirsnis)	0,1734	-	-	0,1734
57.	6575/7001:0003	4400-4163-7732	Pakruojo r. sav., Pakruojo r. sav. teritorija,	2016-06-16	Kita (žemės)	Susisiekimo ir inžinerinių tinklų koridorių teritorijos	Kadastriniai matavimai (LKS-94)	-	-	Magistralinių dujotiekių ir naftotiekių (produktotiekių) apsaugos zonos (III skyrius, penktasis skirsnis)	0,1692	-	-	0,1692
58.	6528/7001:0002	4400-2011-9386	Pakruojo r. sav., Pakruojo r. sav. teritorija,	2010-01-06	Kita (žemės)	Susisiekimo ir inžinerinių tinklų koridorių teritorijos	Kadastriniai matavimai (LKS-94)	-	-	Magistralinių dujotiekių ir naftotiekių (produktotiekių) apsaugos zonos (III skyrius, penktasis skirsnis)	0,1699	-	-	0,1699

Eil. Nr.	Žemės sklypo kadastrinis numeris	Žemės sklypo unikalus numeris	Žemės sklypo adresas	Žemės sklypo suformavimo metai	Žemės sklypo paskirtis	Žemės sklypo naudojimo būdas	Žemės sklypo matavimų tipas	Esamos apsaugos zonos pavadinimas	Esamos apsaugos zonos plotas, ha	Planu nustatoma apsaugos zonos pavadinimas	Planu nustatoma apsaugos zonos plotas, ha	Planu nustatoma apsaugos zonos plotas, persidengiantis su kitų operatorių nustatytų apsaugos zonų plotu, ha	Naikinamos apsaugos zonos plotas, ha	Įregistruotų ir Planu nustatomų apsaugos zonų bendras plotas, ha
59.	6545/0001:0504	4400-2214-6229	Pakruojo r. sav., Pakruojo r. sav. teritorija,	2011-09-15	Mišku ūkio	Ūkiniu mišku sklypai	Kadastriniai matavimai (LKS-94)	Magistralinių dujotiekių ir naftotiekių (produktotiekių) apsaugos zonos (III skyrius, penktasis skirsnis)	1,2706	Magistralinių dujotiekių ir naftotiekių (produktotiekių) apsaugos zonos (III skyrius, penktasis skirsnis)	1,2711	-	-	1,2711
60.	6528/0002:0514	4400-2115-4582	Pakruojo r. sav., Pakruojo r. sav. teritorija,	2010-12-02	Mišku ūkio	Ūkiniu mišku sklypai	Kadastriniai matavimai (LKS-94)	Magistralinių dujotiekių ir naftotiekių (produktotiekių) apsaugos zonos (III skyrius, penktasis skirsnis)	4,6077	Magistralinių dujotiekių ir naftotiekių (produktotiekių) apsaugos zonos (III skyrius, penktasis skirsnis)	4,6039	-	-	4,6039
								-	-	Elektros tinklų apsaugos zonos (III skyrius ketvirtasis skirsnis)	0,0003	-	-	0,0003
61.	6545/0001:0503	4400-2214-6183	Pakruojo r. sav., Pakruojo r. sav. teritorija,	2011-09-15	Mišku ūkio	Ūkiniu mišku sklypai	Kadastriniai matavimai (LKS-94)	Magistralinių dujotiekių ir naftotiekių (produktotiekių) apsaugos zonos (III skyrius, penktasis skirsnis)	0,4748	Magistralinių dujotiekių ir naftotiekių (produktotiekių) apsaugos zonos (III skyrius, penktasis skirsnis)	0,4779	-	-	0,4779
62.	6545/0007:0093	6545-0007-0093	Pakruojo r. sav., Rozalimo sen., Bališkiai	2001-11-30	Žemės ūkio	-	Kadastriniai matavimai (LKS-94)	Magistralinių dujotiekių ir naftotiekių (produktotiekių) apsaugos zonos (III skyrius, penktasis skirsnis)	1,0800	Magistralinių dujotiekių ir naftotiekių (produktotiekių) apsaugos zonos (III skyrius, penktasis skirsnis)	0,3266	0,0056	-	0,3266
								Elektros tinklų apsaugos zonos (III skyrius ketvirtasis skirsnis)	0,3900	Elektros tinklų apsaugos zonos (III skyrius ketvirtasis skirsnis)	0,0107	0,0107	-	0,3900
								Elektros tinklų apsaugos zonos (III skyrius ketvirtasis skirsnis)	0,3900	Elektros tinklų apsaugos zonos (III skyrius ketvirtasis skirsnis)	0,0013	-	-	0,3913
63.	6545/0001:0060	4400-0036-2103	Pakruojo r. sav., Rozalimo sen., Bališkiai	2005-08-04	Žemės ūkio	Kiti žemės ūkio paskirties žemės sklypai	Kadastriniai matavimai (LKS-94)	Magistralinių dujotiekių ir naftotiekių (produktotiekių) apsaugos zonos (III skyrius, penktasis skirsnis)	0,4677	Magistralinių dujotiekių ir naftotiekių (produktotiekių) apsaugos zonos (III skyrius, penktasis skirsnis)	0,4676	0,0080	-	0,4677
								Elektros tinklų apsaugos zonos (III skyrius ketvirtasis skirsnis)	0,1083	Elektros tinklų apsaugos zonos (III skyrius ketvirtasis skirsnis)	0,0003	-	-	0,1086
64.	6545/0007:0091	6545-0007-0091	Pakruojo r. sav., Rozalimo sen., Bališkiai	2001-05-18	Žemės ūkio	-	Preliminarūs matavimai	Magistralinių dujotiekių ir naftotiekių (produktotiekių) apsaugos zonos (III skyrius, penktasis skirsnis)	0,5500	Magistralinių dujotiekių ir naftotiekių (produktotiekių) apsaugos zonos (III skyrius, penktasis skirsnis)	0,5789	-	-	0,5789
65.	6545/0007:0161	4400-0564-2613	Pakruojo r. sav., Rozalimo sen., Bališkiai	2005-06-08	Žemės ūkio	-	Preliminarūs matavimai	Magistralinių dujotiekių ir naftotiekių (produktotiekių) apsaugos zonos (III skyrius, penktasis skirsnis)	0,0800	Magistralinių dujotiekių ir naftotiekių (produktotiekių) apsaugos zonos (III skyrius, penktasis skirsnis)	0,2113	-	-	0,2113

Eil. Nr.	Žemės sklypo kadastrinis numeris	Žemės sklypo unikalus numeris	Žemės sklypo adresas	Žemės sklypo suformavimo metai	Žemės sklypo paskirtis	Žemės sklypo naudojimo būdas	Žemės sklypo matavimų tipas	Esamos apsaugos zonos pavadinimas	Esamos apsaugos zonos plotas, ha	Planu nustatomos apsaugos zonos pavadinimas	Planu nustatomos apsaugos zonos plotas, ha	Planu nustatomos apsaugos zonos plotas, persidengiantis su kitų operatorių nustatytų apsaugos zonų plotu, ha	Naikinamos apsaugos zonos plotas, ha	Įregistruotų ir Planu nustatomų apsaugos zonų bendras plotas, ha
66.	6545/0007:0152	4400-0505-4042	Pakruojo r. sav., Rozalimo sen., Bališkiai	2019-02-26	Žemės ūkio	Kiti žemės ūkio paskirties žemės sklypai	Kadastriniai matavimai (LKS-94)	-	-	Magistralinių dujotiekių ir naftotiekių (produktotiekių) apsaugos zonos (III skyrius, penktasis skirsnis)	0,2024	-	-	0,2024
								Elektros tinklų apsaugos zonos (III skyrius ketvirtasis skirsnis)	0,0505	Elektros tinklų apsaugos zonos (III skyrius ketvirtasis skirsnis)	0,0025	-	-	0,0530
67.	6545/0007:0175	4400-0969-2093	Pakruojo r. sav., Rozalimo sen., Bališkiai	2006-10-30	Žemės ūkio	Kiti žemės ūkio paskirties žemės sklypai	Preliminarūs matavimai	Magistralinių dujotiekių ir naftotiekių (produktotiekių) apsaugos zonos (III skyrius, penktasis skirsnis)	0,1000	Magistralinių dujotiekių ir naftotiekių (produktotiekių) apsaugos zonos (III skyrius, penktasis skirsnis)	0,2049	-	-	0,2049
68.	6545/0007:0173	4400-0912-8970	Pakruojo r. sav., Rozalimo sen., Bališkiai	2006-08-23	Žemės ūkio	Kiti žemės ūkio paskirties žemės sklypai	Preliminarūs matavimai	Magistralinių dujotiekių ir naftotiekių (produktotiekių) apsaugos zonos (III skyrius, penktasis skirsnis)	0,2500	Magistralinių dujotiekių ir naftotiekių (produktotiekių) apsaugos zonos (III skyrius, penktasis skirsnis)	1,1214	-	-	1,1214
								-	-	Elektroninių ryšių tinklų elektroninių ryšių infrastruktūros apsaugos zonos (III skyrius, vienuoliktasis skirsnis)	0,0007	-	-	0,0007
								Elektros tinklų apsaugos zonos (III skyrius ketvirtasis skirsnis)	0,0040	Elektros tinklų apsaugos zonos (III skyrius ketvirtasis skirsnis)	0,0176	0,0002	-	0,0214
69.	6545/0007:0048	6545-0007-0048	Pakruojo r. sav., Rozalimo sen., Bališkiai	2001-06-28	Žemės ūkio	-	Preliminarūs matavimai	Magistralinių dujotiekių ir naftotiekių (produktotiekių) apsaugos zonos (III skyrius, penktasis skirsnis)	0,0800	Magistralinių dujotiekių ir naftotiekių (produktotiekių) apsaugos zonos (III skyrius, penktasis skirsnis)	0,1886	-	-	0,1886
70.	6545/0007:0164	4400-0648-5538	Pakruojo r. sav., Rozalimo sen., Bališkiai	2005-08-02	Kita (žemės)	Susisiekimo ir inžinerinių tinklų koridorių teritorijos	Kadastriniai matavimai (LKS-94)	Magistralinių dujotiekių ir naftotiekių (produktotiekių) apsaugos zonos (III skyrius, penktasis skirsnis)	0,0030	Magistralinių dujotiekių ir naftotiekių (produktotiekių) apsaugos zonos (III skyrius, penktasis skirsnis)	0,0030	-	-	0,0030
71.	6545/0007:0120	4400-0168-3061	Pakruojo r. sav., Rozalimo sen., Bališkiai	2003-12-22	Žemės ūkio	-	Preliminarūs matavimai	Magistralinių dujotiekių ir naftotiekių (produktotiekių) apsaugos zonos (III skyrius, penktasis skirsnis)	0,9000	Magistralinių dujotiekių ir naftotiekių (produktotiekių) apsaugos zonos (III skyrius, penktasis skirsnis)	0,8857	-	-	0,8857
72.	6545/0007:0094	6545-0007-0094	Pakruojo r. sav., Rozalimo sen., Bališkiai	2002-02-14	Kita (žemės)	Susisiekimo ir inžinerinių komunikacijų aptarnavimo objektų teritorijos	Kadastriniai matavimai (LKS-94)	Magistralinių dujotiekių ir naftotiekių (produktotiekių) apsaugos zonos (III skyrius, penktasis skirsnis)	0,0761	Magistralinių dujotiekių ir naftotiekių (produktotiekių) apsaugos zonos (III skyrius, penktasis skirsnis)	0,0744	0,0046	-	0,0744

Eil. Nr.	Žemės sklypo kadastrinis numeris	Žemės sklypo unikalus numeris	Žemės sklypo adresas	Žemės sklypo suformavimo metai	Žemės sklypo paskirtis	Žemės sklypo naudojimo būdas	Žemės sklypo matavimų tipas	Esamos apsaugos zonos pavadinimas	Esamos apsaugos zonos plotas, ha	Planu nustatomos apsaugos zonos pavadinimas	Planu nustatomos apsaugos zonos plotas, ha	Planu nustatomos apsaugos zonos plotas, persidengiantis su kitų operatorių nustatytų apsaugos zonų plotu, ha	Naikinamos apsaugos zonos plotas, ha	Iregistruotų ir Planu nustatomų apsaugos zonų bendras plotas, ha
								-	-	Elektros tinklų apsaugos zonos (III skyrius ketvirtasis skirsnis)	0,0004	0,0004	-	0,0004
73.	6545/0007:0101	6545-0007-0101	Pakruojo r. sav., Rozalimo sen., Bališkiai	2002-08-13	Žemės ūkio	-	Preliminarūs matavimai	Magistralinių dujotiekių ir naftotiekių (produktotiekių) apsaugos zonos (III skyrius, penktasis skirsnis)	1,0200	Magistralinių dujotiekių ir naftotiekių (produktotiekių) apsaugos zonos (III skyrius, penktasis skirsnis)	2,1189	-	-	2,1189
74.	6545/0007:0163	4400-0648-5392	Pakruojo r. sav., Rozalimo sen., Bališkiai	2005-08-03	Kita (žemės)	Susisiekimo ir inžinerinių tinklų koridorių teritorijos	Kadastriniai matavimai (LKS-94)	Magistralinių dujotiekių ir naftotiekių (produktotiekių) apsaugos zonos (III skyrius, penktasis skirsnis)	0,0025	Magistralinių dujotiekių ir naftotiekių (produktotiekių) apsaugos zonos (III skyrius, penktasis skirsnis)	0,0025	-	-	0,0025
								-	-	Elektros tinklų apsaugos zonos (III skyrius ketvirtasis skirsnis)	0,0006	-	-	0,0006
75.	6545/0007:0026	6545-0007-0026	Pakruojo r. sav., Rozalimo sen., Bališkiai	1996-02-18	Žemės ūkio	-	Preliminarūs matavimai	Magistralinių dujotiekių ir naftotiekių (produktotiekių) apsaugos zonos (III skyrius, penktasis skirsnis)	0,7200	Magistralinių dujotiekių ir naftotiekių (produktotiekių) apsaugos zonos (III skyrius, penktasis skirsnis)	0,8233	-	-	0,8233
76.	6545/0007:0044	4400-2550-3206	Pakruojo r. sav., Rozalimo sen., Bališkiai	2013-01-15	Žemės ūkio	Kiti žemės ūkio paskirties žemės sklypai	Kadastriniai matavimai (LKS-94)	Magistralinių dujotiekių ir naftotiekių (produktotiekių) apsaugos zonos (III skyrius, penktasis skirsnis)	2,0551	Magistralinių dujotiekių ir naftotiekių (produktotiekių) apsaugos zonos (III skyrius, penktasis skirsnis)	1,2127	-	-	1,2127
77.	6588/0003:0082	6588-0003-0082	Pakruojo r. sav., Rozalimo sen., Čelkiai	1999-09-09	Žemės ūkio	-	Preliminarūs matavimai	Magistralinių dujotiekių ir naftotiekių (produktotiekių) apsaugos zonos (III skyrius, penktasis skirsnis)	0,1000	Magistralinių dujotiekių ir naftotiekių (produktotiekių) apsaugos zonos (III skyrius, penktasis skirsnis)	0,0021	-	-	0,0021
78.	6588/0003:0030	6588-0003-0030	Pakruojo r. sav., Rozalimo sen., Čelkiai	1996-10-28	Žemės ūkio	-	Preliminarūs matavimai	Magistralinių dujotiekių ir naftotiekių (produktotiekių) apsaugos zonos (III skyrius, penktasis skirsnis)	0,6030	Magistralinių dujotiekių ir naftotiekių (produktotiekių) apsaugos zonos (III skyrius, penktasis skirsnis)	0,6030	-	-	0,6030
								-	-	Elektros tinklų apsaugos zonos (III skyrius ketvirtasis skirsnis)	0,0003	-	-	0,0003
79.	6588/0003:0190	4400-5276-2551	Pakruojo r. sav., Rozalimo sen., Čelkiai	2019-08-28	Miškų ūkio	Ūkinių miškų sklypai	Kadastriniai matavimai (LKS-94)	Magistralinių dujotiekių ir naftotiekių (produktotiekių) apsaugos zonos (III skyrius, penktasis skirsnis)	0,4098	Magistralinių dujotiekių ir naftotiekių (produktotiekių) apsaugos zonos (III skyrius, penktasis skirsnis)	0,4098	-	-	0,4098

Eil. Nr.	Žemės sklypo kadastrinis numeris	Žemės sklypo unikalus numeris	Žemės sklypo adresas	Žemės sklypo suformavimo metai	Žemės sklypo paskirtis	Žemės sklypo naudojimo būdas	Žemės sklypo matavimų tipas	Esamos apsaugos zonos pavadinimas	Esamos apsaugos zonos plotas, ha	Planu nustatoma apsaugos zonos pavadinimas	Planu nustatoma apsaugos zonos plotas, ha	Planu nustatoma apsaugos zonos plotas, persidengiantis su kitų operatorių nustatytų apsaugos zonų plotu, ha	Naikinamos apsaugos zonos plotas, ha	Iregistruotų ir Planu nustatomų apsaugos zonų bendras plotas, ha
80.	6588/0003:0060	6588-0003-0060	Pakruojo r. sav., Rozalimo sen., Čelkiai	2007-11-20	Žemės ūkio	-	Preliminarūs matavimai	Magistralinių dujotiekių ir naftotiekių (produktotiekių) apsaugos zonos (III skyrius, penktasis skirsnis)	0,9393	Magistralinių dujotiekių ir naftotiekių (produktotiekių) apsaugos zonos (III skyrius, penktasis skirsnis)	0,9393	-	-	0,9393
81.	6588/0003:0032	6588-0003-0032	Pakruojo r. sav., Rozalimo sen., Čelkiai	1996-10-28	Žemės ūkio	-	Preliminarūs matavimai	Magistralinių dujotiekių ir naftotiekių (produktotiekių) apsaugos zonos (III skyrius, penktasis skirsnis)	1,2427	Magistralinių dujotiekių ir naftotiekių (produktotiekių) apsaugos zonos (III skyrius, penktasis skirsnis)	1,2428	-	-	1,2428
82.	6588/0004:0076	4400-3881-9415	Pakruojo r. sav., Rozalimo sen., Čelkiai	2015-07-08	Žemės ūkio	Kiti žemės ūkio paskirties žemės sklypai	Kadastriniai matavimai (LKS-94)	Magistralinių dujotiekių ir naftotiekių (produktotiekių) apsaugos zonos (III skyrius, penktasis skirsnis)	1,2209	Magistralinių dujotiekių ir naftotiekių (produktotiekių) apsaugos zonos (III skyrius, penktasis skirsnis)	1,2207	-	-	1,2207
83.	6588/0003:0028	6588-0003-0028	Pakruojo r. sav., Rozalimo sen., Čelkiai	1996-10-28	Žemės ūkio	-	Preliminarūs matavimai	Magistralinių dujotiekių ir naftotiekių (produktotiekių) apsaugos zonos (III skyrius, penktasis skirsnis)	1,1207	Magistralinių dujotiekių ir naftotiekių (produktotiekių) apsaugos zonos (III skyrius, penktasis skirsnis)	1,1204	-	-	1,1204
								-	-	Elektros tinklų apsaugos zonos (III skyrius ketvirtasis skirsnis)	0,0005	-	-	0,0005
84.	6588/0003:0039	6588-0003-0039	Pakruojo r. sav., Rozalimo sen., Čelkiai	1994-09-28	Žemės ūkio	-	Preliminarūs matavimai	-	-	Magistralinių dujotiekių ir naftotiekių (produktotiekių) apsaugos zonos (III skyrius, penktasis skirsnis)	1,7986	-	-	1,7986
								-	-	Elektros tinklų apsaugos zonos (III skyrius ketvirtasis skirsnis)	0,0003	-	-	0,0003
85.	6588/0003:0003	6588-0003-0003	Pakruojo r. sav., Rozalimo sen., Čelkiai	1996-10-28	Miškų ūkio	-	Preliminarūs matavimai	Magistralinių dujotiekių ir naftotiekių (produktotiekių) apsaugos zonos (III skyrius, penktasis skirsnis)	0,4500	Magistralinių dujotiekių ir naftotiekių (produktotiekių) apsaugos zonos (III skyrius, penktasis skirsnis)	0,3764	-	-	0,3764
86.	6588/0003:0027	6588-0003-0027	Pakruojo r. sav., Rozalimo sen., Čelkiai	1996-10-28	Žemės ūkio	-	Preliminarūs matavimai	Magistralinių dujotiekių ir naftotiekių (produktotiekių) apsaugos zonos (III skyrius, penktasis skirsnis)	0,3000	Magistralinių dujotiekių ir naftotiekių (produktotiekių) apsaugos zonos (III skyrius, penktasis skirsnis)	0,1079	-	-	0,1079
87.	6588/0003:0031	6588-0003-0031	Pakruojo r. sav., Rozalimo sen., Čelkiai	1996-10-28	Miškų ūkio	-	Preliminarūs matavimai	Magistralinių dujotiekių ir naftotiekių (produktotiekių) apsaugos zonos (III skyrius, penktasis skirsnis)	0,1420	Magistralinių dujotiekių ir naftotiekių (produktotiekių) apsaugos zonos (III skyrius, penktasis skirsnis)	0,1420	-	-	0,1420

Eil. Nr.	Žemės sklypo kadastrinis numeris	Žemės sklypo unikalus numeris	Žemės sklypo adresas	Žemės sklypo suformavimo metai	Žemės sklypo paskirtis	Žemės sklypo naudojimo būdas	Žemės sklypo matavimų tipas	Esamos apsaugos zonos pavadinimas	Esamos apsaugos zonos plotas, ha	Planu nustatomos apsaugos zonos pavadinimas	Planu nustatomos apsaugos zonos plotas, ha	Planu nustatomos apsaugos zonos plotas, persidengiantis su kitų operatorių nustatytų apsaugos zonų plotu, ha	Naikinamos apsaugos zonos plotas, ha	Iregistruotų ir Planu nustatomų apsaugos zonų bendras plotas, ha
88.	6588/0003:0037	6588-0003-0037	Pakruojo r. sav., Rozalimo sen., Čelkiai	1996-10-28	Žemės ūkio	-	Preliminarūs matavimai	Magistralinių dujotiekių ir naftotiekių (produktotiekių) apsaugos zonos (III skyrius, penktasis skirsnis)	0,4639	Magistralinių dujotiekių ir naftotiekių (produktotiekių) apsaugos zonos (III skyrius, penktasis skirsnis)	0,4639	-	-	0,4639
89.	6588/0003:0078	6588-0003-0078	Pakruojo r. sav., Rozalimo sen., Čelkiai	1997-11-05	Žemės ūkio	-	Preliminarūs matavimai	Magistralinių dujotiekių ir naftotiekių (produktotiekių) apsaugos zonos (III skyrius, penktasis skirsnis)	0,0259	Magistralinių dujotiekių ir naftotiekių (produktotiekių) apsaugos zonos (III skyrius, penktasis skirsnis)	0,0259	-	-	0,0259
90.	6588/0004:0078	4400-3947-1071	Pakruojo r. sav., Rozalimo sen., Čelkiai	2015-09-07	Žemės ūkio	Kiti žemės ūkio paskirties žemės sklypai	Kadastriniai matavimai (LKS-94)	Magistralinių dujotiekių ir naftotiekių (produktotiekių) apsaugos zonos (III skyrius, penktasis skirsnis)	2,1337	Magistralinių dujotiekių ir naftotiekių (produktotiekių) apsaugos zonos (III skyrius, penktasis skirsnis)	2,0068	-	-	2,0068
91.	6545/0002:0191	4400-1179-9830	Pakruojo r. sav., Rozalimo sen., Derveliai	2007-08-13	Žemės ūkio	Kiti žemės ūkio paskirties žemės sklypai	Kadastriniai matavimai (LKS-94)	-	-	Magistralinių dujotiekių ir naftotiekių (produktotiekių) apsaugos zonos (III skyrius, penktasis skirsnis)	0,1163	-	-	0,1163
92.	6545/0003:0016	6545-0003-0016	Pakruojo r. sav., Rozalimo sen., Derveliai	1995-08-31	Žemės ūkio	Kiti žemės ūkio paskirties žemės sklypai	Kadastriniai matavimai (LKS-94)	Magistralinių dujotiekių ir naftotiekių (produktotiekių) apsaugos zonos (III skyrius, penktasis skirsnis)	1,2246	Magistralinių dujotiekių ir naftotiekių (produktotiekių) apsaugos zonos (III skyrius, penktasis skirsnis)	1,2267	-	-	1,2267
								Elektros tinklų apsaugos zonos (III skyrius ketvirtasis skirsnis)	0,0785	Elektros tinklų apsaugos zonos (III skyrius ketvirtasis skirsnis)	0,0003	-	-	0,0788
93.	6545/0003:0032	6545-0003-0032	Pakruojo r. sav., Rozalimo sen., Derveliai	1996-06-12	Žemės ūkio	Kiti žemės ūkio paskirties žemės sklypai	Kadastriniai matavimai (LKS-94)	Magistralinių dujotiekių ir naftotiekių (produktotiekių) apsaugos zonos (III skyrius, penktasis skirsnis)	0,3076	Magistralinių dujotiekių ir naftotiekių (produktotiekių) apsaugos zonos (III skyrius, penktasis skirsnis)	0,3050	-	-	0,3050
94.	6545/0003:0110	4400-0822-6588	Pakruojo r. sav., Rozalimo sen., Derveliai	2018-11-30	Žemės ūkio	Kiti žemės ūkio paskirties žemės sklypai	Kadastriniai matavimai (LKS-94)	Magistralinių dujotiekių ir naftotiekių (produktotiekių) apsaugos zonos (III skyrius, penktasis skirsnis)	1,0257	Magistralinių dujotiekių ir naftotiekių (produktotiekių) apsaugos zonos (III skyrius, penktasis skirsnis)	1,0249	-	-	1,0249
								-	-	Elektros tinklų apsaugos zonos (III skyrius ketvirtasis skirsnis)	0,0007	-	-	0,0007
95.	6545/0003:0008	6545-0003-0008	Pakruojo r. sav., Rozalimo sen., Derveliai	1996-02-18	Žemės ūkio	-	Preliminarūs matavimai	-	-	Magistralinių dujotiekių ir naftotiekių (produktotiekių) apsaugos zonos (III skyrius, penktasis skirsnis)	0,4894	-	-	0,4894

Eil. Nr.	Žemės sklypo kadastrinis numeris	Žemės sklypo unikalus numeris	Žemės sklypo adresas	Žemės sklypo suformavimo metai	Žemės sklypo paskirtis	Žemės sklypo naudojimo būdas	Žemės sklypo matavimų tipas	Esamos apsaugos zonos pavadinimas	Esamos apsaugos zonos plotas, ha	Planu nustatoma apsaugos zonos pavadinimas	Planu nustatoma apsaugos zonos plotas, ha	Planu nustatoma apsaugos zonos plotas, persidengiantis su kitų operatorių nustatytų apsaugos zonų plotu, ha	Naikinamos apsaugos zonos plotas, ha	Iregistruotų ir Planu nustatomų apsaugos zonų bendras plotas, ha
								-	-	Elektros tinklų apsaugos zonos (III skyrius ketvirtasis skirsnis)	0,0003	-	-	0,0003
96.	6545/0002:0026	6545-0002-0026	Pakruojo r. sav., Rozalimo sen., Derveliai	1996-10-02	Žemės ūkio	Kiti žemės ūkio paskirties žemės sklypai	Kadastriniai matavimai (LKS-94)	Magistralinių dujotiekių ir naftotiekių (produktotiekių) apsaugos zonos (III skyrius, penktasis skirsnis)	0,0746	Magistralinių dujotiekių ir naftotiekių (produktotiekių) apsaugos zonos (III skyrius, penktasis skirsnis)	1,6588	0,0056	-	1,6588
								Elektros tinklų apsaugos zonos (III skyrius ketvirtasis skirsnis)	0,0668	Elektros tinklų apsaugos zonos (III skyrius ketvirtasis skirsnis)	0,0007	0,0001	-	0,0674
97.	6545/0002:0042	6545-0002-0042	Pakruojo r. sav., Rozalimo sen., Derveliai	2001-06-21	Žemės ūkio	Kiti žemės ūkio paskirties žemės sklypai	Kadastriniai matavimai (LKS-94)	Magistralinių dujotiekių ir naftotiekių (produktotiekių) apsaugos zonos (III skyrius, penktasis skirsnis)	0,3237	Magistralinių dujotiekių ir naftotiekių (produktotiekių) apsaugos zonos (III skyrius, penktasis skirsnis)	0,3232	-	-	0,3232
98.	6545/0002:0001	6545-0002-0001	Pakruojo r. sav., Rozalimo sen., Derveliai	2016-11-28	Žemės ūkio	Kiti žemės ūkio paskirties žemės sklypai	Kadastriniai matavimai (LKS-94)	Magistralinių dujotiekių ir naftotiekių (produktotiekių) apsaugos zonos (III skyrius, penktasis skirsnis)	0,0907	Magistralinių dujotiekių ir naftotiekių (produktotiekių) apsaugos zonos (III skyrius, penktasis skirsnis)	1,3205	-	-	1,3205
99.	6545/0002:0004	6545-0002-0004	Pakruojo r. sav., Rozalimo sen., Derveliai	2018-08-31	Žemės ūkio	Kiti žemės ūkio paskirties žemės sklypai	Kadastriniai matavimai (LKS-94)	Magistralinių dujotiekių ir naftotiekių (produktotiekių) apsaugos zonos (III skyrius, penktasis skirsnis)	0,2881	Magistralinių dujotiekių ir naftotiekių (produktotiekių) apsaugos zonos (III skyrius, penktasis skirsnis)	0,2893	-	-	0,2893
100.	6545/0003:0013	6545-0003-0013	Pakruojo r. sav., Rozalimo sen., Derveliai	2011-04-01	Žemės ūkio	-	Kadastriniai matavimai (LKS-94)	Magistralinių dujotiekių ir naftotiekių (produktotiekių) apsaugos zonos (III skyrius, penktasis skirsnis)	13,8734	Magistralinių dujotiekių ir naftotiekių (produktotiekių) apsaugos zonos (III skyrius, penktasis skirsnis)	0,0089	-	-	0,0089
101.	6545/0002:0165	4400-0521-9534	Pakruojo r. sav., Rozalimo sen., Derveliai	2005-05-19	Žemės ūkio	Kiti žemės ūkio paskirties žemės sklypai	Kadastriniai matavimai (LKS-94)	Magistralinių dujotiekių ir naftotiekių (produktotiekių) apsaugos zonos (III skyrius, penktasis skirsnis)	0,1734	Magistralinių dujotiekių ir naftotiekių (produktotiekių) apsaugos zonos (III skyrius, penktasis skirsnis)	0,1772	-	-	0,1772
102.	6545/0003:0080	4400-0081-5878	Pakruojo r. sav., Rozalimo sen., Derveliai	2003-09-12	Žemės ūkio	-	Preliminarūs matavimai	-	-	Elektros tinklų apsaugos zonos (III skyrius ketvirtasis skirsnis)	0,0662	-	-	0,0662

Eil. Nr.	Žemės sklypo kadastrinis numeris	Žemės sklypo unikalus numeris	Žemės sklypo adresas	Žemės sklypo suformavimo metai	Žemės sklypo paskirtis	Žemės sklypo naudojimo būdas	Žemės sklypo matavimų tipas	Esamos apsaugos zonos pavadinimas	Esamos apsaugos zonos plotas, ha	Planu nustatomos apsaugos zonos pavadinimas	Planu nustatomos apsaugos zonos plotas, ha	Planu nustatomos apsaugos zonos plotas, persidengiantis su kitų operatorių nustatytų apsaugos zonų plotu, ha	Naikinamos apsaugos zonos plotas, ha	Įregistruotų ir Planu nustatomų apsaugos zonų bendras plotas, ha
103.	6545/0003:0082	4400-0168-3029	Pakruojo r. sav., Rozalimo sen., Derveliai	2003-12-22	Žemės ūkio	-	Preliminarūs matavimai	Magistralinių dujotiekių ir naftotiekių (produktotiekių) apsaugos zonos (III skyrius, penktasis skirsnis)	0,0500	Magistralinių dujotiekių ir naftotiekių (produktotiekių) apsaugos zonos (III skyrius, penktasis skirsnis)	0,0016	-	-	0,0016
104.	6545/0002:0215	4400-2240-4146	Pakruojo r. sav., Rozalimo sen., Derveliai	2011-11-14	Žemės ūkio	Kiti žemės ūkio paskirties žemės sklypai	Kadastriniai matavimai (LKS-94)	Magistralinių dujotiekių ir naftotiekių (produktotiekių) apsaugos zonos (III skyrius, penktasis skirsnis)	0,1030	Magistralinių dujotiekių ir naftotiekių (produktotiekių) apsaugos zonos (III skyrius, penktasis skirsnis)	0,1050	-	-	0,1050
105.	6545/0003:0014	6545-0003-0014	Pakruojo r. sav., Rozalimo sen., Derveliai	1996-10-28	Žemės ūkio	-	Preliminarūs matavimai	Magistralinių dujotiekių ir naftotiekių (produktotiekių) apsaugos zonos (III skyrius, penktasis skirsnis)	3,8794	Magistralinių dujotiekių ir naftotiekių (produktotiekių) apsaugos zonos (III skyrius, penktasis skirsnis)	3,8781	-	-	3,8781
106.	6545/0003:0017	6545-0003-0017	Pakruojo r. sav., Rozalimo sen., Derveliai	1996-11-15	Žemės ūkio	-	Preliminarūs matavimai	-	-	Magistralinių dujotiekių ir naftotiekių (produktotiekių) apsaugos zonos (III skyrius, penktasis skirsnis)	0,9269	-	-	0,9269
107.	6545/0003:0015	6545-0003-0015	Pakruojo r. sav., Rozalimo sen., Derveliai	2011-08-08	Žemės ūkio	Kiti žemės ūkio paskirties žemės sklypai	Kadastriniai matavimai (LKS-94)	Magistralinių dujotiekių ir naftotiekių (produktotiekių) apsaugos zonos (III skyrius, penktasis skirsnis)	2,4320	Magistralinių dujotiekių ir naftotiekių (produktotiekių) apsaugos zonos (III skyrius, penktasis skirsnis)	2,6748	-	-	2,6748
								Elektros tinklų apsaugos zonos (III skyrius ketvirtasis skirsnis)	0,2083	Elektros tinklų apsaugos zonos (III skyrius ketvirtasis skirsnis)	0,0619	0,0619	-	0,2083
108.	6545/0003:0092	4400-0496-4503	Pakruojo r. sav., Rozalimo sen., Derveliai	2005-01-17	Žemės ūkio	-	Preliminarūs matavimai	Magistralinių dujotiekių ir naftotiekių (produktotiekių) apsaugos zonos (III skyrius, penktasis skirsnis)	0,3800	Magistralinių dujotiekių ir naftotiekių (produktotiekių) apsaugos zonos (III skyrius, penktasis skirsnis)	0,7084	-	-	0,7084
109.	6545/0002:0003	6545-0002-0003	Pakruojo r. sav., Rozalimo sen., Derveliai	1994-08-26	Žemės ūkio	Kiti žemės ūkio paskirties žemės sklypai	Kadastriniai matavimai (LKS-94)	Magistralinių dujotiekių ir naftotiekių (produktotiekių) apsaugos zonos (III skyrius, penktasis skirsnis)	0,2894	Magistralinių dujotiekių ir naftotiekių (produktotiekių) apsaugos zonos (III skyrius, penktasis skirsnis)	0,3015	0,0044	-	0,3015
110.	6545/0003:0044	6545-0003-0044	Pakruojo r. sav., Rozalimo sen., Derveliai	2002-03-08	Žemės ūkio	-	Kadastriniai matavimai (LKS-94)	-	-	Magistralinių dujotiekių ir naftotiekių (produktotiekių) apsaugos zonos (III skyrius, penktasis skirsnis)	2,1812	-	-	2,1812
								-	-	Elektros tinklų apsaugos zonos (III skyrius ketvirtasis skirsnis)	0,0003	-	-	0,0003

Eil. Nr.	Žemės sklypo kadastrinis numeris	Žemės sklypo unikalus numeris	Žemės sklypo adresas	Žemės sklypo suformavimo metai	Žemės sklypo paskirtis	Žemės sklypo naudojimo būdas	Žemės sklypo matavimų tipas	Esamos apsaugos zonos pavadinimas	Esamos apsaugos zonos plotas, ha	Planu nustatomos apsaugos zonos pavadinimas	Planu nustatomos apsaugos zonos plotas, ha	Planu nustatomos apsaugos zonos plotas, persidengiantis su kitų operatorių nustatytų apsaugos zonų plotu, ha	Naikinamos apsaugos zonos plotas, ha	Iregistruotų ir Planu nustatomų apsaugos zonų bendras plotas, ha
111.	6545/0003:0060	6545-0003-0060	Pakruojo r. sav., Rozalimo sen., Draumėnai	1999-12-20	Žemės ūkio	-	Preliminarūs matavimai	-	-	Elektros tinklų apsaugos zonos (III skyrius ketvirtasis skirsnis)	0,0000	-	-	0,0000
112.	6588/0005:0116	6588-0005-0116	Pakruojo r. sav., Rozalimo sen., Galeliai	2003-03-21	Žemės ūkio	-	Preliminarūs matavimai	-	-	Magistralinių dujotiekių ir naftotiekių (produktotiekių) apsaugos zonos (III skyrius, penktasis skirsnis)	0,1681	-	-	0,1681
113.	6588/0004:0123	4400-0299-5222	Pakruojo r. sav., Rozalimo sen., Galeliai	2013-12-16	Žemės ūkio	Kiti žemės ūkio paskirties žemės sklypai	Kadastriniai matavimai (LKS-94)	Magistralinių dujotiekių ir naftotiekių (produktotiekių) apsaugos zonos (III skyrius, penktasis skirsnis)	0,3530	Magistralinių dujotiekių ir naftotiekių (produktotiekių) apsaugos zonos (III skyrius, penktasis skirsnis)	0,3534	-	-	0,3534
114.	6588/0004:0067	6588-0005-0118	Pakruojo r. sav., Rozalimo sen., Galeliai	2003-04-07	Žemės ūkio	-	Preliminarūs matavimai	Magistralinių dujotiekių ir naftotiekių (produktotiekių) apsaugos zonos (III skyrius, penktasis skirsnis)	0,5699	Magistralinių dujotiekių ir naftotiekių (produktotiekių) apsaugos zonos (III skyrius, penktasis skirsnis)	0,8644	-	-	0,8644
								Elektros tinklų apsaugos zonos (III skyrius ketvirtasis skirsnis)	0,1200	Elektros tinklų apsaugos zonos (III skyrius ketvirtasis skirsnis)	0,0151	0,0002	-	0,1349
115.	6588/0004:0126	4400-0401-2492	Pakruojo r. sav., Rozalimo sen., Galeliai	2004-10-04	Žemės ūkio	-	Preliminarūs matavimai	Magistralinių dujotiekių ir naftotiekių (produktotiekių) apsaugos zonos (III skyrius, penktasis skirsnis)	0,3500	Magistralinių dujotiekių ir naftotiekių (produktotiekių) apsaugos zonos (III skyrius, penktasis skirsnis)	0,3848	-	-	0,3848
								Elektros tinklų apsaugos zonos (III skyrius ketvirtasis skirsnis)	0,2100	Elektros tinklų apsaugos zonos (III skyrius ketvirtasis skirsnis)	0,0006	0,0006	-	0,2100
116.	6588/0005:0137	4400-0081-1978	Pakruojo r. sav., Rozalimo sen., Galeliai	2003-09-15	Žemės ūkio	-	Preliminarūs matavimai	-	-	Magistralinių dujotiekių ir naftotiekių (produktotiekių) apsaugos zonos (III skyrius, penktasis skirsnis)	0,1618	-	-	0,1618
117.	6588/0005:0154	4400-0384-1729	Pakruojo r. sav., Rozalimo sen., Galeliai	2004-09-07	Žemės ūkio	-	Preliminarūs matavimai	-	-	Magistralinių dujotiekių ir naftotiekių (produktotiekių) apsaugos zonos (III skyrius, penktasis skirsnis)	0,1697	-	-	0,1697
118.	6588/0005:0117	6588-0005-0117	Pakruojo r. sav., Rozalimo sen., Galeliai	2003-03-21	Žemės ūkio	-	Preliminarūs matavimai	-	-	Magistralinių dujotiekių ir naftotiekių (produktotiekių) apsaugos zonos (III skyrius, penktasis skirsnis)	0,0786	-	-	0,0786

Eil. Nr.	Žemės sklypo kadastrinis numeris	Žemės sklypo unikalus numeris	Žemės sklypo adresas	Žemės sklypo suformavimo metai	Žemės sklypo paskirtis	Žemės sklypo naudojimo būdas	Žemės sklypo matavimų tipas	Esamos apsaugos zonos pavadinimas	Esamos apsaugos zonos plotas, ha	Planu nustatomos apsaugos zonos pavadinimas	Planu nustatomos apsaugos zonos plotas, ha	Planu nustatomos apsaugos zonos plotas, persidengiantis su kitų operatorių nustatytų apsaugos zonų plotu, ha	Naikinamos apsaugos zonos plotas, ha	Iregistruotų ir Planu nustatomų apsaugos zonų bendras plotas, ha
119.	6570/0002:0033	6570-0002-0033	Pakruojo r. sav., Rozalimo sen., Jomantoniai	1999-08-11	Žemės ūkio	-	Preliminarūs matavimai	-	-	Magistralinių dujotiekių ir naftotiekių (produktotiekių) apsaugos zonos (III skyrius, penktasis skirsnis)	1,6459	-	-	1,6459
120.	6570/0002:0032	6570-0002-0032	Pakruojo r. sav., Rozalimo sen., Jomantoniai	1999-08-11	Žemės ūkio	-	Preliminarūs matavimai	-	-	Magistralinių dujotiekių ir naftotiekių (produktotiekių) apsaugos zonos (III skyrius, penktasis skirsnis)	2,9146	-	-	2,9146
								-	-	Elektros tinklų apsaugos zonos (III skyrius ketvirtasis skirsnis)	0,0009	-	-	0,0009
121.	6570/0002:0047	6570-0002-0047	Pakruojo r. sav., Rozalimo sen., Jomantoniai	2019-01-30	Žemės ūkio	Kiti žemės ūkio paskirties žemės sklypai	Kadastriniai matavimai (LKS-94)	Magistralinių dujotiekių ir naftotiekių (produktotiekių) apsaugos zonos (III skyrius, penktasis skirsnis)	0,5526	Magistralinių dujotiekių ir naftotiekių (produktotiekių) apsaugos zonos (III skyrius, penktasis skirsnis)	0,5479	-	-	0,5479
								Elektros tinklų apsaugos zonos (III skyrius ketvirtasis skirsnis)	1,0425	Elektros tinklų apsaugos zonos (III skyrius ketvirtasis skirsnis)	0,0000	-	-	1,0425
122.	6570/0002:0103	4400-2548-1974	Pakruojo r. sav., Rozalimo sen., Jomantoniai	2013-01-14	Žemės ūkio	Kiti žemės ūkio paskirties žemės sklypai	Kadastriniai matavimai (LKS-94)	Magistralinių dujotiekių ir naftotiekių (produktotiekių) apsaugos zonos (III skyrius, penktasis skirsnis)	0,8250	Magistralinių dujotiekių ir naftotiekių (produktotiekių) apsaugos zonos (III skyrius, penktasis skirsnis)	0,6827	-	-	0,6827
								-	-	Elektros tinklų apsaugos zonos (III skyrius ketvirtasis skirsnis)	0,0010	-	-	0,0010
123.	6570/0002:0038	6570-0002-0038	Pakruojo r. sav., Rozalimo sen., Jomantoniai	2009-10-28	Žemės ūkio	Kiti žemės ūkio paskirties žemės sklypai	Kadastriniai matavimai (LKS-94)	Magistralinių dujotiekių ir naftotiekių (produktotiekių) apsaugos zonos (III skyrius, penktasis skirsnis)	1,0677	Magistralinių dujotiekių ir naftotiekių (produktotiekių) apsaugos zonos (III skyrius, penktasis skirsnis)	1,5182	-	-	1,5182
								Elektros tinklų apsaugos zonos (III skyrius ketvirtasis skirsnis)	0,9512	Elektros tinklų apsaugos zonos (III skyrius ketvirtasis skirsnis)	0,0003	-	-	0,9515
124.	6545/0007:0131	4400-0261-5965	Pakruojo r. sav., Rozalimo sen., Lineliai	2004-04-15	Žemės ūkio	-	Preliminarūs matavimai	Magistralinių dujotiekių ir naftotiekių (produktotiekių) apsaugos zonos (III skyrius, penktasis skirsnis)	0,3186	Magistralinių dujotiekių ir naftotiekių (produktotiekių) apsaugos zonos (III skyrius, penktasis skirsnis)	0,3192	-	-	0,3192

Eil. Nr.	Žemės sklypo kadastrinis numeris	Žemės sklypo unikalus numeris	Žemės sklypo adresas	Žemės sklypo suformavimo metai	Žemės sklypo paskirtis	Žemės sklypo naudojimo būdas	Žemės sklypo matavimų tipas	Esamos apsaugos zonos pavadinimas	Esamos apsaugos zonos plotas, ha	Planu nustatoma apsaugos zonos pavadinimas	Planu nustatoma apsaugos zonos plotas, ha	Planu nustatoma apsaugos zonos plotas, persidengiantis su kitų operatorių nustatytų apsaugos zonų plotu, ha	Naikinamos apsaugos zonos plotas, ha	Iregistruotų ir Planu nustatomų apsaugos zonų bendras plotas, ha
125.	6545/0007:0169	4400-0693-2016	Pakruojo r. sav., Rozalimo sen., Lineliai	2011-11-08	Žemės ūkio	Kiti žemės ūkio paskirties žemės sklypai	Kadastriniai matavimai (LKS-94)	Magistralinių dujotiekių ir naftotiekių (produktotiekių) apsaugos zonos (III skyrius, penktasis skirsnis)	1,0001	Magistralinių dujotiekių ir naftotiekių (produktotiekių) apsaugos zonos (III skyrius, penktasis skirsnis)	3,4005	-	-	3,4005
126.	6545/0007:0081	6545-0007-0081	Pakruojo r. sav., Rozalimo sen., Maldžiūnai	1999-07-03	Žemės ūkio	-	Preliminarūs matavimai	-	-	Magistralinių dujotiekių ir naftotiekių (produktotiekių) apsaugos zonos (III skyrius, penktasis skirsnis)	4,0637	-	-	4,0637
								-	-	Elektros tinklų apsaugos zonos (III skyrius ketvirtasis skirsnis)	0,0074	-	-	0,0074
127.	6545/0007:0083	6545-0007-0083	Pakruojo r. sav., Rozalimo sen., Maldžiūnai	1999-08-06	Žemės ūkio	-	Preliminarūs matavimai	-	-	Magistralinių dujotiekių ir naftotiekių (produktotiekių) apsaugos zonos (III skyrius, penktasis skirsnis)	3,0770	-	-	3,0770
								-	-	Elektros tinklų apsaugos zonos (III skyrius ketvirtasis skirsnis)	0,0003	-	-	0,0003
128.	6545/0007:0078	6545-0007-0078	Pakruojo r. sav., Rozalimo sen., Maldžiūnai	1999-09-08	Žemės ūkio	-	Preliminarūs matavimai	-	-	Magistralinių dujotiekių ir naftotiekių (produktotiekių) apsaugos zonos (III skyrius, penktasis skirsnis)	0,7753	-	-	0,7753
129.	6545/0007:0027	6545-0007-0027	Pakruojo r. sav., Rozalimo sen., Maldžiūnai	2003-10-07	Žemės ūkio	-	Preliminarūs matavimai	-	-	Magistralinių dujotiekių ir naftotiekių (produktotiekių) apsaugos zonos (III skyrius, penktasis skirsnis)	1,3761	-	-	1,3761
130.	6545/0002:0081	4400-0108-6074	Pakruojo r. sav., Rozalimo sen., Medikoniai	2012-08-01	Žemės ūkio	Kiti žemės ūkio paskirties žemės sklypai	Kadastriniai matavimai (LKS-94)	Magistralinių dujotiekių ir naftotiekių (produktotiekių) apsaugos zonos (III skyrius, penktasis skirsnis)	0,5244	Magistralinių dujotiekių ir naftotiekių (produktotiekių) apsaugos zonos (III skyrius, penktasis skirsnis)	0,5244	-	-	0,5244
131.	6545/0002:0056	6545-0002-0056	Pakruojo r. sav., Rozalimo sen., Medikoniai	2002-03-06	Žemės ūkio	-	Preliminarūs matavimai	Magistralinių dujotiekių ir naftotiekių (produktotiekių) apsaugos zonos (III skyrius, penktasis skirsnis)	0,3000	Magistralinių dujotiekių ir naftotiekių (produktotiekių) apsaugos zonos (III skyrius, penktasis skirsnis)	0,4616	-	-	0,4616

Eil. Nr.	Žemės sklypo kadastrinis numeris	Žemės sklypo unikalus numeris	Žemės sklypo adresas	Žemės sklypo suformavimo metai	Žemės sklypo paskirtis	Žemės sklypo naudojimo būdas	Žemės sklypo matavimų tipas	Esamos apsaugos zonos pavadinimas	Esamos apsaugos zonos plotas, ha	Planu nustatoma apsaugos zonos pavadinimas	Planu nustatoma apsaugos zonos plotas, ha	Planu nustatoma apsaugos zonos plotas, persidengiantis su kitų operatorių nustatytų apsaugos zonų plotu, ha	Naikinamos apsaugos zonos plotas, ha	Įregistruotų ir Planu nustatomų apsaugos zonų bendras plotas, ha
132.	6545/0002:0505	4400-2192-2316	Pakruojo r. sav., Rozalimo sen., Medikoniai	2011-07-13	Žemės ūkio	Kiti žemės ūkio paskirties žemės sklypai	Preliminarūs matavimai	Magistralinių dujotiekių ir naftotiekių (produktotiekių) apsaugos zonos (III skyrius, penktasis skirsnis)	0,1700	Magistralinių dujotiekių ir naftotiekių (produktotiekių) apsaugos zonos (III skyrius, penktasis skirsnis)	0,1607	-	-	0,1607
133.	6545/0002:0103	4400-0298-4318	Pakruojo r. sav., Rozalimo sen., Medikoniai	2004-06-11	Žemės ūkio	-	Preliminarūs matavimai	Magistralinių dujotiekių ir naftotiekių (produktotiekių) apsaugos zonos (III skyrius, penktasis skirsnis)	0,0500	Magistralinių dujotiekių ir naftotiekių (produktotiekių) apsaugos zonos (III skyrius, penktasis skirsnis)	0,0123	-	-	0,0123
134.	6545/0002:0180	4400-0652-0603	Pakruojo r. sav., Rozalimo sen., Medikoniai	2005-08-29	Žemės ūkio	-	Preliminarūs matavimai	Magistralinių dujotiekių ir naftotiekių (produktotiekių) apsaugos zonos (III skyrius, penktasis skirsnis)	0,8900	Magistralinių dujotiekių ir naftotiekių (produktotiekių) apsaugos zonos (III skyrius, penktasis skirsnis)	0,4064	-	-	0,4064
135.	6545/0001:0026	6545-0001-0026	Pakruojo r. sav., Rozalimo sen., Medikoniai	2003-05-13	Žemės ūkio	Kiti žemės ūkio paskirties žemės sklypai	Kadastriniai matavimai (LKS-94)	Magistralinių dujotiekių ir naftotiekių (produktotiekių) apsaugos zonos (III skyrius, penktasis skirsnis)	0,5566	Magistralinių dujotiekių ir naftotiekių (produktotiekių) apsaugos zonos (III skyrius, penktasis skirsnis)	0,5566	0,0094	-	0,5566
136.	6545/0002:0125	4400-0383-2119	Pakruojo r. sav., Rozalimo sen., Medikoniai	2004-09-06	Žemės ūkio	-	Preliminarūs matavimai	Magistralinių dujotiekių ir naftotiekių (produktotiekių) apsaugos zonos (III skyrius, penktasis skirsnis)	0,4200	Magistralinių dujotiekių ir naftotiekių (produktotiekių) apsaugos zonos (III skyrius, penktasis skirsnis)	0,3323	-	-	0,3323
137.	6545/0002:0037	6545-0002-0037	Pakruojo r. sav., Rozalimo sen., Medikoniai	1999-09-08	Žemės ūkio	-	Preliminarūs matavimai	-	-	Magistralinių dujotiekių ir naftotiekių (produktotiekių) apsaugos zonos (III skyrius, penktasis skirsnis)	0,8705	-	-	0,8705
138.	6545/0002:0162	4400-0474-0474	Pakruojo r. sav., Rozalimo sen., Medikoniai	2013-07-04	Žemės ūkio	Kiti žemės ūkio paskirties žemės sklypai	Kadastriniai matavimai (LKS-94)	Magistralinių dujotiekių ir naftotiekių (produktotiekių) apsaugos zonos (III skyrius, penktasis skirsnis)	0,8303	Magistralinių dujotiekių ir naftotiekių (produktotiekių) apsaugos zonos (III skyrius, penktasis skirsnis)	0,8298	-	-	0,8298
139.	6545/0002:0119	4400-0304-8657	Pakruojo r. sav., Rozalimo sen., Medikoniai	2004-06-02	Žemės ūkio	-	Preliminarūs matavimai	Magistralinių dujotiekių ir naftotiekių (produktotiekių) apsaugos zonos (III skyrius, penktasis skirsnis)	0,2500	Magistralinių dujotiekių ir naftotiekių (produktotiekių) apsaugos zonos (III skyrius, penktasis skirsnis)	0,3615	-	-	0,3615
140.	6545/0002:0099	4400-0261-5902	Pakruojo r. sav., Rozalimo sen., Medikoniai	2004-04-15	Žemės ūkio	-	Preliminarūs matavimai	Magistralinių dujotiekių ir naftotiekių (produktotiekių) apsaugos zonos (III skyrius, penktasis skirsnis)	0,0200	Magistralinių dujotiekių ir naftotiekių (produktotiekių) apsaugos zonos (III skyrius, penktasis skirsnis)	0,0101	-	-	0,0101

Eil. Nr.	Žemės sklypo kadastrinis numeris	Žemės sklypo unikalus numeris	Žemės sklypo adresas	Žemės sklypo suformavimo metai	Žemės sklypo paskirtis	Žemės sklypo naudojimo būdas	Žemės sklypo matavimų tipas	Esamos apsaugos zonos pavadinimas	Esamos apsaugos zonos plotas, ha	Planu nustatoma apsaugos zonos pavadinimas	Planu nustatoma apsaugos zonos plotas, ha	Planu nustatoma apsaugos zonos plotas, persidengiantis su kitų operatorių nustatytų apsaugos zonų plotu, ha	Naikinamos apsaugos zonos plotas, ha	Iregistruotų ir Planu nustatomų apsaugos zonų bendras plotas, ha
141.	6545/0002:0177	4400-0652-0325	Pakruojo r. sav., Rozalimo sen., Medikoniai	2005-08-29	Žemės ūkio	-	Preliminarūs matavimai	Magistralinių dujotiekių ir naftotiekių (produktotiekių) apsaugos zonos (III skyrius, penktasis skirsnis)	0,0102	Magistralinių dujotiekių ir naftotiekių (produktotiekių) apsaugos zonos (III skyrius, penktasis skirsnis)	0,0101	-	-	0,0102
142.	6545/0001:0003	6545-0001-0003	Pakruojo r. sav., Rozalimo sen., Medikoniai	2004-06-18	Žemės ūkio	Kiti žemės ūkio paskirties žemės sklypai	Kadastriniai matavimai (LKS-94)	Magistralinių dujotiekių ir naftotiekių (produktotiekių) apsaugos zonos (III skyrius, penktasis skirsnis)	0,0184	Magistralinių dujotiekių ir naftotiekių (produktotiekių) apsaugos zonos (III skyrius, penktasis skirsnis)	0,0184	0,0018	-	0,0184
143.	6545/0002:0507	4400-2192-2470	Pakruojo r. sav., Rozalimo sen., Medikoniai	2011-07-13	Žemės ūkio	Kiti žemės ūkio paskirties žemės sklypai	Preliminarūs matavimai	Magistralinių dujotiekių ir naftotiekių (produktotiekių) apsaugos zonos (III skyrius, penktasis skirsnis)	0,1600	Magistralinių dujotiekių ir naftotiekių (produktotiekių) apsaugos zonos (III skyrius, penktasis skirsnis)	0,1643	-	-	0,1643
144.	6545/0002:0135	4400-0397-1446	Pakruojo r. sav., Rozalimo sen., Medikoniai	2004-09-27	Žemės ūkio	-	Preliminarūs matavimai	Magistralinių dujotiekių ir naftotiekių (produktotiekių) apsaugos zonos (III skyrius, penktasis skirsnis)	0,0300	Magistralinių dujotiekių ir naftotiekių (produktotiekių) apsaugos zonos (III skyrius, penktasis skirsnis)	0,0027	-	-	0,0027
145.	6545/0002:0068	6545-0002-0068	Pakruojo r. sav., Rozalimo sen., Medikoniai	2002-11-06	Žemės ūkio	-	Preliminarūs matavimai	Magistralinių dujotiekių ir naftotiekių (produktotiekių) apsaugos zonos (III skyrius, penktasis skirsnis)	0,0200	Magistralinių dujotiekių ir naftotiekių (produktotiekių) apsaugos zonos (III skyrius, penktasis skirsnis)	0,0085	-	-	0,0085
146.	6545/0002:0186	4400-0855-9166	Pakruojo r. sav., Rozalimo sen., Medikoniai	2006-05-17	Žemės ūkio	Kiti žemės ūkio paskirties žemės sklypai	Preliminarūs matavimai	Magistralinių dujotiekių ir naftotiekių (produktotiekių) apsaugos zonos (III skyrius, penktasis skirsnis)	0,3428	Magistralinių dujotiekių ir naftotiekių (produktotiekių) apsaugos zonos (III skyrius, penktasis skirsnis)	0,3415	-	-	0,3415
147.	6545/0001:0058	6545-0001-0058	Pakruojo r. sav., Rozalimo sen., Medikoniai	2003-03-26	Žemės ūkio	-	Preliminarūs matavimai	Magistralinių dujotiekių ir naftotiekių (produktotiekių) apsaugos zonos (III skyrius, penktasis skirsnis)	0,1035	Magistralinių dujotiekių ir naftotiekių (produktotiekių) apsaugos zonos (III skyrius, penktasis skirsnis)	0,1035	-	-	0,1035
148.	6545/0001:0001	6545-0001-0001	Pakruojo r. sav., Rozalimo sen., Medikoniai	1996-10-28	Žemės ūkio	-	Preliminarūs matavimai	Magistralinių dujotiekių ir naftotiekių (produktotiekių) apsaugos zonos (III skyrius, penktasis skirsnis)	5,2500	Magistralinių dujotiekių ir naftotiekių (produktotiekių) apsaugos zonos (III skyrius, penktasis skirsnis)	4,0120	-	-	4,0120
								-	-	Elektros tinklų apsaugos zonos (III skyrius ketvirtasis skirsnis)	0,0003	-	-	0,0003

Eil. Nr.	Žemės sklypo kadastrinis numeris	Žemės sklypo unikalus numeris	Žemės sklypo adresas	Žemės sklypo suformavimo metai	Žemės sklypo paskirtis	Žemės sklypo naudojimo būdas	Žemės sklypo matavimų tipas	Esamos apsaugos zonos pavadinimas	Esamos apsaugos zonos plotas, ha	Planu nustatomos apsaugos zonos pavadinimas	Planu nustatomos apsaugos zonos plotas, ha	Planu nustatomos apsaugos zonos plotas, persidengiantis su kitų operatorių nustatytų apsaugos zonų plotu, ha	Naikinamos apsaugos zonos plotas, ha	Įregistruotų ir Planu nustatomų apsaugos zonų bendras plotas, ha
149.	6545/0001:0025	6545-0001-0025	Pakruojo r. sav., Rozalimo sen., Medikoniai	1999-09-08	Žemės ūkio	-	Preliminarūs matavimai	Magistralinių dujotiekių ir naftotiekių (produktotiekių) apsaugos zonos (III skyrius, penktasis skirsnis)	0,8199	Magistralinių dujotiekių ir naftotiekių (produktotiekių) apsaugos zonos (III skyrius, penktasis skirsnis)	1,8010	-	-	1,8010
								-	-	Elektros tinklų apsaugos zonos (III skyrius ketvirtasis skirsnis)	0,0004	-	-	0,0004
150.	6545/0002:0091	4400-0260-3352	Pakruojo r. sav., Rozalimo sen., Medikoniai	2009-10-09	Žemės ūkio	Kiti žemės ūkio paskirties žemės sklypai	Kadastriniai matavimai (LKS-94)	Magistralinių dujotiekių ir naftotiekių (produktotiekių) apsaugos zonos (III skyrius, penktasis skirsnis)	0,1145	Magistralinių dujotiekių ir naftotiekių (produktotiekių) apsaugos zonos (III skyrius, penktasis skirsnis)	0,1158	-	-	0,1158
151.	6545/0001:0074	4400-0260-3263	Pakruojo r. sav., Rozalimo sen., Medikoniai	2004-04-14	Žemės ūkio	-	Preliminarūs matavimai	-	-	Magistralinių dujotiekių ir naftotiekių (produktotiekių) apsaugos zonos (III skyrius, penktasis skirsnis)	0,7444	-	-	0,7444
152.	6545/0002:0050	6545-0002-0050	Pakruojo r. sav., Rozalimo sen., Medikoniai	2002-02-25	Žemės ūkio	-	Preliminarūs matavimai	Magistralinių dujotiekių ir naftotiekių (produktotiekių) apsaugos zonos (III skyrius, penktasis skirsnis)	0,0700	Magistralinių dujotiekių ir naftotiekių (produktotiekių) apsaugos zonos (III skyrius, penktasis skirsnis)	0,1486	-	-	0,1486
153.	6545/0002:0038	6545-0002-0038	Pakruojo r. sav., Rozalimo sen., Medikoniai	1999-09-08	Kita (žemės)	Gyvenamosios teritorijos	Preliminarūs matavimai	Magistralinių dujotiekių ir naftotiekių (produktotiekių) apsaugos zonos (III skyrius, penktasis skirsnis)	0,0300	Magistralinių dujotiekių ir naftotiekių (produktotiekių) apsaugos zonos (III skyrius, penktasis skirsnis)	0,0184	-	-	0,0184
154.	6545/0001:0059	4400-0036-2036	Pakruojo r. sav., Rozalimo sen., Medikoniai	2015-11-25	Žemės ūkio	Kiti žemės ūkio paskirties žemės sklypai	Kadastriniai matavimai (LKS-94)	Magistralinių dujotiekių ir naftotiekių (produktotiekių) apsaugos zonos (III skyrius, penktasis skirsnis)	0,2439	Magistralinių dujotiekių ir naftotiekių (produktotiekių) apsaugos zonos (III skyrius, penktasis skirsnis)	0,2552	-	-	0,2552
								-	-	Elektros tinklų apsaugos zonos (III skyrius ketvirtasis skirsnis)	0,0003	-	-	0,0003
155.	6545/0002:0118	4400-2621-0151	Pakruojo r. sav., Rozalimo sen., Medikoniai	2013-03-19	Žemės ūkio	-	Kadastriniai matavimai (LKS-94)	Magistralinių dujotiekių ir naftotiekių (produktotiekių) apsaugos zonos (III skyrius, penktasis skirsnis)	0,1200	Magistralinių dujotiekių ir naftotiekių (produktotiekių) apsaugos zonos (III skyrius, penktasis skirsnis)	0,1262	-	-	0,1262
156.	6545/0001:0021	6545-0001-0021	Pakruojo r. sav., Rozalimo sen., Medikoniai	1998-02-17	Žemės ūkio	-	Preliminarūs matavimai	Magistralinių dujotiekių ir naftotiekių (produktotiekių) apsaugos zonos (III skyrius, penktasis skirsnis)	1,5185	Magistralinių dujotiekių ir naftotiekių (produktotiekių) apsaugos zonos (III skyrius, penktasis skirsnis)	1,5200	-	-	1,5200

Eil. Nr.	Žemės sklypo kadastrinis numeris	Žemės sklypo unikalus numeris	Žemės sklypo adresas	Žemės sklypo suformavimo metai	Žemės sklypo paskirtis	Žemės sklypo naudojimo būdas	Žemės sklypo matavimų tipas	Esamos apsaugos zonos pavadinimas	Esamos apsaugos zonos plotas, ha	Planu nustatomos apsaugos zonos pavadinimas	Planu nustatomos apsaugos zonos plotas, ha	Planu nustatomos apsaugos zonos plotas, persidengiantis su kitų operatorių nustatytų apsaugos zonų plotu, ha	Naikinamos apsaugos zonos plotas, ha	Iregistruotų ir Planu nustatomų apsaugos zonų bendras plotas, ha
								-	-	Elektros tinklų apsaugos zonos (III skyrius ketvirtasis skirsnis)	0,0003	-	-	0,0003
157.	6545/0002:0034	6545-0002-0034	Pakruojo r. sav., Rozalimo sen., Medikoniai	1998-08-14	Žemės ūkio	-	Preliminarūs matavimai	-	-	Magistralinių dujotiekių ir naftotiekių (produktotiekių) apsaugos zonos (III skyrius, penktasis skirsnis)	0,3656	-	-	0,3656
158.	6545/0002:0204	4400-5048-8896	Pakruojo r. sav., Rozalimo sen., Medikoniai	2018-08-14	Žemės ūkio	Kiti žemės ūkio paskirties žemės sklypai	Kadastriniai matavimai (LKS-94)	Magistralinių dujotiekių ir naftotiekių (produktotiekių) apsaugos zonos (III skyrius, penktasis skirsnis)	0,0174	Magistralinių dujotiekių ir naftotiekių (produktotiekių) apsaugos zonos (III skyrius, penktasis skirsnis)	0,0177	-	-	0,0177
159.	6545/0002:0002	6545-0002-0002	Pakruojo r. sav., Rozalimo sen., Medikoniai	2017-02-15	Žemės ūkio	Kiti žemės ūkio paskirties žemės sklypai	Kadastriniai matavimai (LKS-94)	Magistralinių dujotiekių ir naftotiekių (produktotiekių) apsaugos zonos (III skyrius, penktasis skirsnis)	0,1587	Magistralinių dujotiekių ir naftotiekių (produktotiekių) apsaugos zonos (III skyrius, penktasis skirsnis)	2,2667	-	-	2,2667
160.	6545/0002:0192	4400-1180-0183	Pakruojo r. sav., Rozalimo sen., Medikoniai	2007-08-10	Žemės ūkio	Kiti žemės ūkio paskirties žemės sklypai	Preliminarūs matavimai	Magistralinių dujotiekių ir naftotiekių (produktotiekių) apsaugos zonos (III skyrius, penktasis skirsnis)	0,0400	Magistralinių dujotiekių ir naftotiekių (produktotiekių) apsaugos zonos (III skyrius, penktasis skirsnis)	0,0256	-	-	0,0256
161.	6545/0001:0097	4400-0304-7958	Pakruojo r. sav., Rozalimo sen., Medikoniai	2004-06-03	Žemės ūkio	-	Preliminarūs matavimai	Magistralinių dujotiekių ir naftotiekių (produktotiekių) apsaugos zonos (III skyrius, penktasis skirsnis)	0,1100	Magistralinių dujotiekių ir naftotiekių (produktotiekių) apsaugos zonos (III skyrius, penktasis skirsnis)	0,1105	-	-	0,1105
162.	6545/0001:0022	6545-0001-0022	Pakruojo r. sav., Rozalimo sen., Medikoniai	1999-07-29	Žemės ūkio	-	Preliminarūs matavimai	-	-	Magistralinių dujotiekių ir naftotiekių (produktotiekių) apsaugos zonos (III skyrius, penktasis skirsnis)	2,8340	-	-	2,8340
163.	6545/0002:0115	4400-0304-8413	Pakruojo r. sav., Rozalimo sen., Medikoniai	2004-06-02	Žemės ūkio	-	Preliminarūs matavimai	Magistralinių dujotiekių ir naftotiekių (produktotiekių) apsaugos zonos (III skyrius, penktasis skirsnis)	0,0300	Magistralinių dujotiekių ir naftotiekių (produktotiekių) apsaugos zonos (III skyrius, penktasis skirsnis)	0,0286	-	-	0,0286
164.	6545/0002:0085	4400-0258-8184	Pakruojo r. sav., Rozalimo sen., Medikoniai	2004-04-07	Žemės ūkio	-	Preliminarūs matavimai	Magistralinių dujotiekių ir naftotiekių (produktotiekių) apsaugos zonos (III skyrius, penktasis skirsnis)	0,0400	Magistralinių dujotiekių ir naftotiekių (produktotiekių) apsaugos zonos (III skyrius, penktasis skirsnis)	0,0353	-	-	0,0353

Eil. Nr.	Žemės sklypo kadastrinis numeris	Žemės sklypo unikalus numeris	Žemės sklypo adresas	Žemės sklypo suformavimo metai	Žemės sklypo paskirtis	Žemės sklypo naudojimo būdas	Žemės sklypo matavimų tipas	Esamos apsaugos zonos pavadinimas	Esamos apsaugos zonos plotas, ha	Planu nustatomos apsaugos zonos pavadinimas	Planu nustatomos apsaugos zonos plotas, ha	Planu nustatomos apsaugos zonos plotas, persidengiantis su kitų operatorių nustatytų apsaugos zonų plotu, ha	Naikinamos apsaugos zonos plotas, ha	Įregistruotų ir Planu nustatomų apsaugos zonų bendras plotas, ha
165.	6588/0002:0057	6588-0002-0057	Pakruojo r. sav., Rozalimo sen., Mediniškiai	2016-11-10	Žemės ūkio	Kiti žemės ūkio paskirties žemės sklypai	Kadastriniai matavimai (LKS-94)	Magistralinių dujotiekių ir naftotiekių (produktotiekių) apsaugos zonos (III skyrius, penktasis skirsnis)	0,3283	Magistralinių dujotiekių ir naftotiekių (produktotiekių) apsaugos zonos (III skyrius, penktasis skirsnis)	0,3191	-	-	0,3191
166.	6588/0003:0126	4400-0011-9666	Pakruojo r. sav., Rozalimo sen., Mediniškiai	2003-05-23	Žemės ūkio	-	Preliminarūs matavimai	Magistralinių dujotiekių ir naftotiekių (produktotiekių) apsaugos zonos (III skyrius, penktasis skirsnis)	2,2000	Magistralinių dujotiekių ir naftotiekių (produktotiekių) apsaugos zonos (III skyrius, penktasis skirsnis)	1,0779	-	-	1,0779
167.	6588/0003:0079	6588-0003-0079	Pakruojo r. sav., Rozalimo sen., Mediniškiai	1996-10-28	Žemės ūkio	-	Preliminarūs matavimai	Magistralinių dujotiekių ir naftotiekių (produktotiekių) apsaugos zonos (III skyrius, penktasis skirsnis)	1,2525	Magistralinių dujotiekių ir naftotiekių (produktotiekių) apsaugos zonos (III skyrius, penktasis skirsnis)	1,2525	-	-	1,2525
168.	6588/0003:0021	6588-0003-0021	Pakruojo r. sav., Rozalimo sen., Mediniškiai	1996-10-28	Žemės ūkio	-	Preliminarūs matavimai	-	-	Magistralinių dujotiekių ir naftotiekių (produktotiekių) apsaugos zonos (III skyrius, penktasis skirsnis)	0,2916	-	-	0,2916
169.	6588/0003:0054	6588-0003-0054	Pakruojo r. sav., Rozalimo sen., Mediniškiai	1998-02-05	Žemės ūkio	-	Preliminarūs matavimai	Magistralinių dujotiekių ir naftotiekių (produktotiekių) apsaugos zonos (III skyrius, penktasis skirsnis)	0,4161	Magistralinių dujotiekių ir naftotiekių (produktotiekių) apsaugos zonos (III skyrius, penktasis skirsnis)	0,4161	-	-	0,4161
								-	-	Elektros tinklų apsaugos zonos (III skyrius ketvirtasis skirsnis)	0,0003	-	-	0,0003
170.	6588/0003:0093	6588-0003-0093	Pakruojo r. sav., Rozalimo sen., Mediniškiai	2001-06-15	Žemės ūkio	-	Preliminarūs matavimai	Magistralinių dujotiekių ir naftotiekių (produktotiekių) apsaugos zonos (III skyrius, penktasis skirsnis)	7,7600	Magistralinių dujotiekių ir naftotiekių (produktotiekių) apsaugos zonos (III skyrius, penktasis skirsnis)	4,6330	-	-	4,6330
								Elektros tinklų apsaugos zonos (III skyrius ketvirtasis skirsnis)	1,4900	Elektros tinklų apsaugos zonos (III skyrius ketvirtasis skirsnis)	0,1238	0,1238	-	1,4900
171.	6588/0003:0020	6588-0003-0020	Pakruojo r. sav., Rozalimo sen., Mediniškiai	1996-10-28	Žemės ūkio	-	Preliminarūs matavimai	-	-	Magistralinių dujotiekių ir naftotiekių (produktotiekių) apsaugos zonos (III skyrius, penktasis skirsnis)	0,6920	-	-	0,6920
172.	6588/0003:0164	4400-0648-5627	Pakruojo r. sav., Rozalimo sen., Mediniškiai	2005-08-02	Kita (žemės)	Susisiekimo ir inžinerinių tinklų koridorių teritorijos	Kadastriniai matavimai (LKS-94)	Magistralinių dujotiekių ir naftotiekių (produktotiekių) apsaugos zonos (III skyrius, penktasis skirsnis)	0,0020	Magistralinių dujotiekių ir naftotiekių (produktotiekių) apsaugos zonos (III skyrius, penktasis skirsnis)	0,0019	-	-	0,0020

Eil. Nr.	Žemės sklypo kadastrinis numeris	Žemės sklypo unikalus numeris	Žemės sklypo adresas	Žemės sklypo suformavimo metai	Žemės sklypo paskirtis	Žemės sklypo naudojimo būdas	Žemės sklypo matavimų tipas	Esamos apsaugos zonos pavadinimas	Esamos apsaugos zonos plotas, ha	Planu nustatomos apsaugos zonos pavadinimas	Planu nustatomos apsaugos zonos plotas, ha	Planu nustatomos apsaugos zonos plotas, persidengiantis su kitų operatorių nustatytų apsaugos zonų plotu, ha	Naikinamos apsaugos zonos plotas, ha	Įregistruotų ir Planu nustatomų apsaugos zonų bendras plotas, ha
								-	-	Elektros tinklų apsaugos zonos (III skyrius ketvirtasis skirsnis)	0,0013	0,0013	-	0,0013
173.	6588/0003:0059	6588-0003-0059	Pakruojo r. sav., Rozalimo sen., Mediniškiai	1996-10-28	Žemės ūkio	-	Preliminarūs matavimai	-	-	Magistralinių dujotiekių ir naftotiekių (produktotiekių) apsaugos zonos (III skyrius, penktasis skirsnis)	1,3055	-	-	1,3055
174.	6588/0003:0023	6588-0003-0023	Pakruojo r. sav., Rozalimo sen., Mediniškiai	1996-10-28	Žemės ūkio	-	Preliminarūs matavimai	-	-	Magistralinių dujotiekių ir naftotiekių (produktotiekių) apsaugos zonos (III skyrius, penktasis skirsnis)	3,6882	-	-	3,6882
								-	-	Elektros tinklų apsaugos zonos (III skyrius ketvirtasis skirsnis)	0,0003	-	-	0,0003
175.	6588/0003:0053	6588-0003-0053	Pakruojo r. sav., Rozalimo sen., Mediniškiai	1998-02-05	Žemės ūkio	-	Preliminarūs matavimai	Magistralinių dujotiekių ir naftotiekių (produktotiekių) apsaugos zonos (III skyrius, penktasis skirsnis)	0,0352	Magistralinių dujotiekių ir naftotiekių (produktotiekių) apsaugos zonos (III skyrius, penktasis skirsnis)	0,0354	-	-	0,0354
176.	6588/0003:0081	6588-0003-0081	Pakruojo r. sav., Rozalimo sen., Mediniškiai	1999-09-09	Žemės ūkio	-	Preliminarūs matavimai	Magistralinių dujotiekių ir naftotiekių (produktotiekių) apsaugos zonos (III skyrius, penktasis skirsnis)	0,9200	Magistralinių dujotiekių ir naftotiekių (produktotiekių) apsaugos zonos (III skyrius, penktasis skirsnis)	0,3008	-	-	0,3008
177.	6588/0003:0181	4400-4754-7100	Pakruojo r. sav., Rozalimo sen., Mediniškiai	2017-10-20	Žemės ūkio	Kiti žemės ūkio paskirties žemės sklypai	Kadastriniai matavimai (LKS-94)	Magistralinių dujotiekių ir naftotiekių (produktotiekių) apsaugos zonos (III skyrius, penktasis skirsnis)	0,8173	Magistralinių dujotiekių ir naftotiekių (produktotiekių) apsaugos zonos (III skyrius, penktasis skirsnis)	0,8109	-	-	0,8109
								Elektros tinklų apsaugos zonos (III skyrius ketvirtasis skirsnis)	0,0011	Elektros tinklų apsaugos zonos (III skyrius ketvirtasis skirsnis)	0,0009	-	-	0,0020
178.	6588/0003:0188	4400-4754-7933	Pakruojo r. sav., Rozalimo sen., Mediniškiai	2017-10-20	Žemės ūkio	Kiti žemės ūkio paskirties žemės sklypai	Kadastriniai matavimai (LKS-94)	Magistralinių dujotiekių ir naftotiekių (produktotiekių) apsaugos zonos (III skyrius, penktasis skirsnis)	1,1923	Magistralinių dujotiekių ir naftotiekių (produktotiekių) apsaugos zonos (III skyrius, penktasis skirsnis)	1,1850	-	-	1,1850
								Elektros tinklų apsaugos zonos (III skyrius ketvirtasis skirsnis)	0,3837	Elektros tinklų apsaugos zonos (III skyrius ketvirtasis skirsnis)	0,0007	0,0007	-	0,3837
179.	6588/0003:0186	4400-4085-8208	Pakruojo r. sav., Rozalimo sen., Mediniškiai	2016-04-29	Žemės ūkio	Kiti žemės ūkio paskirties žemės sklypai	Kadastriniai matavimai (LKS-94)	Magistralinių dujotiekių ir naftotiekių (produktotiekių) apsaugos zonos (III skyrius, penktasis skirsnis)	0,3130	Magistralinių dujotiekių ir naftotiekių (produktotiekių) apsaugos zonos (III skyrius, penktasis skirsnis)	0,3115	-	-	0,3115

Eil. Nr.	Žemės sklypo kadastrinis numeris	Žemės sklypo unikalus numeris	Žemės sklypo adresas	Žemės sklypo suformavimo metai	Žemės sklypo paskirtis	Žemės sklypo naudojimo būdas	Žemės sklypo matavimų tipas	Esamos apsaugos zonos pavadinimas	Esamos apsaugos zonos plotas, ha	Planu nustatoma apsaugos zonos pavadinimas	Planu nustatoma apsaugos zonos plotas, ha	Planu nustatoma apsaugos zonos plotas, persidengiantis su kitų operatorių nustatytų apsaugos zonų plotu, ha	Naikinamos apsaugos zonos plotas, ha	Įregistruotų ir Planu nustatomų apsaugos zonų bendras plotas, ha
								Elektros tinklų apsaugos zonos (III skyrius ketvirtasis skirsnis)	0,0509	Elektros tinklų apsaugos zonos (III skyrius ketvirtasis skirsnis)	0,0057	0,0057	-	0,0509
180.	6588/0002:0205	4400-4680-0748	Pakruojo r. sav., Rozalimo sen., Mediniškiai	2017-08-18	Žemės ūkio	Kiti žemės ūkio paskirties žemės sklypai	Kadastriniai matavimai (LKS-94)	Magistralinių dujotiekių ir naftotiekių (produktotiekių) apsaugos zonos (III skyrius, penktasis skirsnis)	6,1774	Magistralinių dujotiekių ir naftotiekių (produktotiekių) apsaugos zonos (III skyrius, penktasis skirsnis)	6,1623	-	-	6,1623
								-	-	Elektros tinklų apsaugos zonos (III skyrius ketvirtasis skirsnis)	0,0070	-	-	0,0070
181.	6588/0002:0214	4400-4680-0764	Pakruojo r. sav., Rozalimo sen., Mediniškiai	2017-08-18	Miškų ūkio	Ūkinių miškų sklypai	Kadastriniai matavimai (LKS-94)	Magistralinių dujotiekių ir naftotiekių (produktotiekių) apsaugos zonos (III skyrius, penktasis skirsnis)	0,1550	Magistralinių dujotiekių ir naftotiekių (produktotiekių) apsaugos zonos (III skyrius, penktasis skirsnis)	0,1567	-	-	0,1567
								-	-	Elektros tinklų apsaugos zonos (III skyrius ketvirtasis skirsnis)	0,0090	-	-	0,0090
182.	6563/0001:0003	6563-0001-0003	Pakruojo r. sav., Rozalimo sen., Meldiniai	2014-10-08	Žemės ūkio	Kiti žemės ūkio paskirties žemės sklypai	Kadastriniai matavimai (LKS-94)	Magistralinių dujotiekių ir naftotiekių (produktotiekių) apsaugos zonos (III skyrius, penktasis skirsnis)	2,6310	Magistralinių dujotiekių ir naftotiekių (produktotiekių) apsaugos zonos (III skyrius, penktasis skirsnis)	2,6118	-	-	2,6118
								Elektros tinklų apsaugos zonos (III skyrius ketvirtasis skirsnis)	0,3299	Elektros tinklų apsaugos zonos (III skyrius ketvirtasis skirsnis)	0,0013	-	-	0,3312
183.	6563/0001:0113	4400-5186-5833	Pakruojo r. sav., Rozalimo sen., Meldiniai	2019-08-01	Žemės ūkio	Kiti žemės ūkio paskirties žemės sklypai	Kadastriniai matavimai (LKS-94)	Magistralinių dujotiekių ir naftotiekių (produktotiekių) apsaugos zonos (III skyrius, penktasis skirsnis)	1,0853	Magistralinių dujotiekių ir naftotiekių (produktotiekių) apsaugos zonos (III skyrius, penktasis skirsnis)	1,0859	-	-	1,0859
								-	-	Elektros tinklų apsaugos zonos (III skyrius ketvirtasis skirsnis)	0,0007	-	-	0,0007
184.	6563/0004:0051	4400-5165-6732	Pakruojo r. sav., Rozalimo sen., Meldiniai	2019-08-01	Žemės ūkio	Kiti žemės ūkio paskirties žemės sklypai	Kadastriniai matavimai (LKS-94)	Magistralinių dujotiekių ir naftotiekių (produktotiekių) apsaugos zonos (III skyrius, penktasis skirsnis)	3,4674	Magistralinių dujotiekių ir naftotiekių (produktotiekių) apsaugos zonos (III skyrius, penktasis skirsnis)	3,4659	-	-	3,4659
								-	-	Elektros tinklų apsaugos zonos (III skyrius ketvirtasis skirsnis)	0,0006	-	-	0,0006

Eil. Nr.	Žemės sklypo kadastrinis numeris	Žemės sklypo unikalus numeris	Žemės sklypo adresas	Žemės sklypo suformavimo metai	Žemės sklypo paskirtis	Žemės sklypo naudojimo būdas	Žemės sklypo matavimų tipas	Esamos apsaugos zonos pavadinimas	Esamos apsaugos zonos plotas, ha	Planu nustatomos apsaugos zonos pavadinimas	Planu nustatomos apsaugos zonos plotas, ha	Planu nustatomos apsaugos zonos plotas, persidengiantis su kitų operatorių nustatytų apsaugos zonų plotu, ha	Naikinamos apsaugos zonos plotas, ha	Įregistruotų ir Planu nustatomų apsaugos zonų bendras plotas, ha
185.	6563/0004:0008	6563-0004-0008	Pakruojo r. sav., Rozalimo sen., Meldiniai	1996-10-28	Žemės ūkio	-	Preliminarūs matavimai	-	-	Magistralinių dujotiekių ir naftotiekių (produktotiekių) apsaugos zonos (III skyrius, penktasis skirsnis)	0,9391	-	-	0,9391
186.	6563/0001:0112	4400-5039-7701	Pakruojo r. sav., Rozalimo sen., Meldiniai	2018-08-02	Žemės ūkio	Kiti žemės ūkio paskirties žemės sklypai	Kadastriniai matavimai (LKS-94)	Magistralinių dujotiekių ir naftotiekių (produktotiekių) apsaugos zonos (III skyrius, penktasis skirsnis)	0,2666	Magistralinių dujotiekių ir naftotiekių (produktotiekių) apsaugos zonos (III skyrius, penktasis skirsnis)	0,3210	-	-	0,3210
187.	6563/0004:0042	4400-0315-4966	Pakruojo r. sav., Rozalimo sen., Meldiniai	2004-06-09	Žemės ūkio	-	Preliminarūs matavimai	Magistralinių dujotiekių ir naftotiekių (produktotiekių) apsaugos zonos (III skyrius, penktasis skirsnis)	0,1000	Magistralinių dujotiekių ir naftotiekių (produktotiekių) apsaugos zonos (III skyrius, penktasis skirsnis)	0,0061	-	-	0,0061
188.	6563/0001:0002	6563-0001-0002	Pakruojo r. sav., Rozalimo sen., Meldiniai	2020-11-12	Žemės ūkio	Kiti žemės ūkio paskirties žemės sklypai	Kadastriniai matavimai (LKS-94)	Magistralinių dujotiekių ir naftotiekių (produktotiekių) apsaugos zonos (III skyrius, penktasis skirsnis)	0,4285	Magistralinių dujotiekių ir naftotiekių (produktotiekių) apsaugos zonos (III skyrius, penktasis skirsnis)	0,4295	-	-	0,4295
189.	6563/0001:0119	4400-5186-5966	Pakruojo r. sav., Rozalimo sen., Meldiniai	2019-08-01	Žemės ūkio	Kiti žemės ūkio paskirties žemės sklypai	Kadastriniai matavimai (LKS-94)	Magistralinių dujotiekių ir naftotiekių (produktotiekių) apsaugos zonos (III skyrius, penktasis skirsnis)	0,5778	Magistralinių dujotiekių ir naftotiekių (produktotiekių) apsaugos zonos (III skyrius, penktasis skirsnis)	0,5753	-	-	0,5753
								Elektros tinklų apsaugos zonos (III skyrius ketvirtasis skirsnis)	0,1881	Elektros tinklų apsaugos zonos (III skyrius ketvirtasis skirsnis)	0,0003	-	-	0,1884
190.	6563/0004:0006	6563-0004-0006	Pakruojo r. sav., Rozalimo sen., Meldiniai	2014-06-26	Žemės ūkio	Kiti žemės ūkio paskirties žemės sklypai	Kadastriniai matavimai (LKS-94)	Magistralinių dujotiekių ir naftotiekių (produktotiekių) apsaugos zonos (III skyrius, penktasis skirsnis)	0,0224	Magistralinių dujotiekių ir naftotiekių (produktotiekių) apsaugos zonos (III skyrius, penktasis skirsnis)	0,0739	-	-	0,0739
191.	6563/0004:0027	6563-0004-0027	Pakruojo r. sav., Rozalimo sen., Meldiniai	1998-05-29	Žemės ūkio	-	Preliminarūs matavimai	-	-	Magistralinių dujotiekių ir naftotiekių (produktotiekių) apsaugos zonos (III skyrius, penktasis skirsnis)	0,4546	-	-	0,4546
192.	6563/0004:0010	6563-0004-0010	Pakruojo r. sav., Rozalimo sen., Meldiniai	1993-03-26	Žemės ūkio	-	Preliminarūs matavimai	-	-	Magistralinių dujotiekių ir naftotiekių (produktotiekių) apsaugos zonos (III skyrius, penktasis skirsnis)	1,0822	-	-	1,0822

Eil. Nr.	Žemės sklypo kadastrinis numeris	Žemės sklypo unikalus numeris	Žemės sklypo adresas	Žemės sklypo suformavimo metai	Žemės sklypo paskirtis	Žemės sklypo naudojimo būdas	Žemės sklypo matavimų tipas	Esamos apsaugos zonos pavadinimas	Esamos apsaugos zonos plotas, ha	Planu nustatomos apsaugos zonos pavadinimas	Planu nustatomos apsaugos zonos plotas, ha	Planu nustatomos apsaugos zonos plotas, persidengiantis su kitų operatorių nustatytų apsaugos zonų plotu, ha	Naikinamos apsaugos zonos plotas, ha	Iregistruotų ir Planu nustatomų apsaugos zonų bendras plotas, ha
193.	6563/0004:0002	6563-0004-0002	Pakruojo r. sav., Rozalimo sen., Meldiniai	1996-10-28	Žemės ūkio	-	Preliminarūs matavimai	Magistralinių dujotiekių ir naftotiekių (produktotiekių) apsaugos zonos (III skyrius, penktasis skirsnis)	2,4858	Magistralinių dujotiekių ir naftotiekių (produktotiekių) apsaugos zonos (III skyrius, penktasis skirsnis)	2,4864	-	-	2,4864
								-	-	Elektros tinklų apsaugos zonos (III skyrius ketvirtasis skirsnis)	0,0006	-	-	0,0006
194.	6563/0004:0016	6563-0004-0016	Pakruojo r. sav., Rozalimo sen., Meldiniai	1996-10-28	Žemės ūkio	-	Preliminarūs matavimai	-	-	Magistralinių dujotiekių ir naftotiekių (produktotiekių) apsaugos zonos (III skyrius, penktasis skirsnis)	2,1474	-	-	2,1474
								-	-	Elektros tinklų apsaugos zonos (III skyrius ketvirtasis skirsnis)	0,0003	-	-	0,0003
195.	6563/0004:0047	4400-1179-8688	Pakruojo r. sav., Rozalimo sen., Meldiniai	2007-08-10	Žemės ūkio	Kiti žemės ūkio paskirties žemės sklypai	Preliminarūs matavimai	Magistralinių dujotiekių ir naftotiekių (produktotiekių) apsaugos zonos (III skyrius, penktasis skirsnis)	0,0700	Magistralinių dujotiekių ir naftotiekių (produktotiekių) apsaugos zonos (III skyrius, penktasis skirsnis)	0,1102	-	-	0,1102
196.	6588/0005:0145	4400-0286-0895	Pakruojo r. sav., Rozalimo sen., Simaniškiai	2004-05-06	Žemės ūkio	-	Preliminarūs matavimai	-	-	Magistralinių dujotiekių ir naftotiekių (produktotiekių) apsaugos zonos (III skyrius, penktasis skirsnis)	0,7628	-	-	0,7628
197.	6588/0004:0062	6588-0004-0062	Pakruojo r. sav., Rozalimo sen., Simaniškiai	2002-05-10	Žemės ūkio	-	Preliminarūs matavimai	Magistralinių dujotiekių ir naftotiekių (produktotiekių) apsaugos zonos (III skyrius, penktasis skirsnis)	0,0500	Magistralinių dujotiekių ir naftotiekių (produktotiekių) apsaugos zonos (III skyrius, penktasis skirsnis)	0,0197	-	-	0,0197
198.	6588/0005:0093	6588-0005-0093	Pakruojo r. sav., Rozalimo sen., Simaniškiai	2001-09-21	Žemės ūkio	-	Preliminarūs matavimai	Magistralinių dujotiekių ir naftotiekių (produktotiekių) apsaugos zonos (III skyrius, penktasis skirsnis)	1,7600	Magistralinių dujotiekių ir naftotiekių (produktotiekių) apsaugos zonos (III skyrius, penktasis skirsnis)	0,7634	-	-	0,7634
199.	6588/0005:0143	4400-0285-5709	Pakruojo r. sav., Rozalimo sen., Simaniškiai	2004-05-06	Žemės ūkio	-	Preliminarūs matavimai	-	-	Magistralinių dujotiekių ir naftotiekių (produktotiekių) apsaugos zonos (III skyrius, penktasis skirsnis)	0,7926	-	-	0,7926
200.	6588/0005:0144	4400-0285-6093	Pakruojo r. sav., Rozalimo sen., Simaniškiai	2004-05-06	Žemės ūkio	-	Preliminarūs matavimai	Magistralinių dujotiekių ir naftotiekių (produktotiekių) apsaugos zonos (III skyrius, penktasis skirsnis)	0,0100	Magistralinių dujotiekių ir naftotiekių (produktotiekių) apsaugos zonos (III skyrius, penktasis skirsnis)	0,6234	-	-	0,6234

Eil. Nr.	Žemės sklypo kadastrinis numeris	Žemės sklypo unikalus numeris	Žemės sklypo adresas	Žemės sklypo suformavimo metai	Žemės sklypo paskirtis	Žemės sklypo naudojimo būdas	Žemės sklypo matavimų tipas	Esamos apsaugos zonos pavadinimas	Esamos apsaugos zonos plotas, ha	Planu nustatomos apsaugos zonos pavadinimas	Planu nustatomos apsaugos zonos plotas, ha	Planu nustatomos apsaugos zonos plotas, persidengiantis su kitų operatorių nustatytų apsaugos zonų plotu, ha	Naikinamos apsaugos zonos plotas, ha	Iregistruotų ir Planu nustatomų apsaugos zonų bendras plotas, ha
201.	6588/0003:0151	4400-0416-7153	Pakruojo r. sav., Rozalimo sen., Simaniškiai	2008-02-28	Žemės ūkio	-	Preliminarūs matavimai	Magistralinių dujotiekių ir naftotiekių (produktotiekių) apsaugos zonos (III skyrius, penktasis skirsnis)	0,4297	Magistralinių dujotiekių ir naftotiekių (produktotiekių) apsaugos zonos (III skyrius, penktasis skirsnis)	0,4342	-	-	0,4342
								-	-	Elektroninių ryšių tinklų elektroninių ryšių infrastruktūros apsaugos zonos (III skyrius, vienuoliktasis skirsnis)	0,0024	-	-	0,0024
								-	-	Elektros tinklų apsaugos zonos (III skyrius ketvirtasis skirsnis)	0,0084	-	-	0,0084
202.	6588/0005:0132	4400-0012-0532	Pakruojo r. sav., Rozalimo sen., Simaniškiai	2003-06-23	Žemės ūkio	-	Preliminarūs matavimai	Magistralinių dujotiekių ir naftotiekių (produktotiekių) apsaugos zonos (III skyrius, penktasis skirsnis)	0,0500	Magistralinių dujotiekių ir naftotiekių (produktotiekių) apsaugos zonos (III skyrius, penktasis skirsnis)	0,0001	-	-	0,0001
203.	6588/0005:0047	6588-0005-0047	Pakruojo r. sav., Rozalimo sen., Simaniškiai	1999-09-09	Žemės ūkio	-	Preliminarūs matavimai	Magistralinių dujotiekių ir naftotiekių (produktotiekių) apsaugos zonos (III skyrius, penktasis skirsnis)	0,0500	Magistralinių dujotiekių ir naftotiekių (produktotiekių) apsaugos zonos (III skyrius, penktasis skirsnis)	0,0041	-	-	0,0041
204.	6588/0004:0122	4400-0027-9483	Pakruojo r. sav., Rozalimo sen., Simaniškiai	2017-10-18	Žemės ūkio	Kiti žemės ūkio paskirties žemės sklypai	Kadastriniai matavimai (LKS-94)	Magistralinių dujotiekių ir naftotiekių (produktotiekių) apsaugos zonos (III skyrius, penktasis skirsnis)	0,5880	Magistralinių dujotiekių ir naftotiekių (produktotiekių) apsaugos zonos (III skyrius, penktasis skirsnis)	0,5875	-	-	0,5875
205.	6588/0003:0145	4400-0302-7378	Pakruojo r. sav., Rozalimo sen., Simaniškiai	2004-05-27	Žemės ūkio	-	Preliminarūs matavimai	-	-	Magistralinių dujotiekių ir naftotiekių (produktotiekių) apsaugos zonos (III skyrius, penktasis skirsnis)	0,9441	-	-	0,9441
								-	-	Elektroninių ryšių tinklų elektroninių ryšių infrastruktūros apsaugos zonos (III skyrius, vienuoliktasis skirsnis)	0,0003	-	-	0,0003
								-	-	Elektros tinklų apsaugos zonos (III skyrius ketvirtasis skirsnis)	0,0225	-	-	0,0225
206.	6588/0005:0025	6588-0005-0025	Pakruojo r. sav., Rozalimo sen., Simaniškiai	1996-10-28	Žemės ūkio	-	Preliminarūs matavimai	-	-	Magistralinių dujotiekių ir naftotiekių (produktotiekių) apsaugos zonos (III skyrius, penktasis skirsnis)	2,2270	-	-	2,2270

Eil. Nr.	Žemės sklypo kadastrinis numeris	Žemės sklypo unikalus numeris	Žemės sklypo adresas	Žemės sklypo suformavimo metai	Žemės sklypo paskirtis	Žemės sklypo naudojimo būdas	Žemės sklypo matavimų tipas	Esamos apsaugos zonos pavadinimas	Esamos apsaugos zonos plotas, ha	Planu nustatomos apsaugos zonos pavadinimas	Planu nustatomos apsaugos zonos plotas, ha	Planu nustatomos apsaugos zonos plotas, persidengiantis su kitų operatorių nustatytų apsaugos zonų plotu, ha	Naikinamos apsaugos zonos plotas, ha	Iregistruotų ir Planu nustatomų apsaugos zonų bendras plotas, ha
								-	-	Elektros tinklų apsaugos zonos (III skyrius ketvirtasis skirsnis)	0,0003	-	-	0,0003
207.	6588/0005:0024	6588-0005-0024	Pakruojo r. sav., Rozalimo sen., Simaniškiai	1996-10-28	Žemės ūkio	-	Preliminarūs matavimai	Magistralinių dujotiekių ir naftotiekių (produktotiekių) apsaugos zonos (III skyrius, penktasis skirsnis)	3,1156	Magistralinių dujotiekių ir naftotiekių (produktotiekių) apsaugos zonos (III skyrius, penktasis skirsnis)	3,1109	-	-	3,1109
208.	6588/0003:0117	6588-0003-0117	Pakruojo r. sav., Rozalimo sen., Simaniškiai	2003-03-18	Žemės ūkio	-	Preliminarūs matavimai	Magistralinių dujotiekių ir naftotiekių (produktotiekių) apsaugos zonos (III skyrius, penktasis skirsnis)	0,9200	Magistralinių dujotiekių ir naftotiekių (produktotiekių) apsaugos zonos (III skyrius, penktasis skirsnis)	0,7274	-	-	0,7274
209.	6588/0005:0072	6588-0005-0072	Pakruojo r. sav., Rozalimo sen., Simaniškiai	1999-09-09	Žemės ūkio	-	Preliminarūs matavimai	Magistralinių dujotiekių ir naftotiekių (produktotiekių) apsaugos zonos (III skyrius, penktasis skirsnis)	0,6471	Magistralinių dujotiekių ir naftotiekių (produktotiekių) apsaugos zonos (III skyrius, penktasis skirsnis)	0,6471	-	-	0,6471
210.	6588/0005:0073	6588-0005-0073	Pakruojo r. sav., Rozalimo sen., Simaniškiai	1998-09-14	Žemės ūkio	-	Preliminarūs matavimai	Magistralinių dujotiekių ir naftotiekių (produktotiekių) apsaugos zonos (III skyrius, penktasis skirsnis)	0,9000	Magistralinių dujotiekių ir naftotiekių (produktotiekių) apsaugos zonos (III skyrius, penktasis skirsnis)	1,7530	-	-	1,7530
								-	-	Elektros tinklų apsaugos zonos (III skyrius ketvirtasis skirsnis)	0,0023	-	-	0,0023
211.	6588/0003:0162	4400-0648-5356	Pakruojo r. sav., Rozalimo sen., Simaniškiai	2005-08-02	Kita (žemės)	Susisiekimo ir inžinerinių tinklų koridorių teritorijos	Kadastriniai matavimai (LKS-94)	Magistralinių dujotiekių ir naftotiekių (produktotiekių) apsaugos zonos (III skyrius, penktasis skirsnis)	0,0018	Magistralinių dujotiekių ir naftotiekių (produktotiekių) apsaugos zonos (III skyrius, penktasis skirsnis)	0,0018	-	-	0,0018
								-	-	Elektroninių ryšių tinklų elektroninių ryšių infrastruktūros apsaugos zonos (III skyrius, vienuoliktasis skirsnis)	0,0001	-	-	0,0001
								-	-	Elektros tinklų apsaugos zonos (III skyrius ketvirtasis skirsnis)	0,0002	-	-	0,0002
212.	6588/0003:0163	4400-0648-5381	Pakruojo r. sav., Rozalimo sen., Simaniškiai	2005-08-02	Kita (žemės)	Susisiekimo ir inžinerinių tinklų koridorių teritorijos	Kadastriniai matavimai (LKS-94)	Magistralinių dujotiekių ir naftotiekių (produktotiekių) apsaugos zonos (III skyrius, penktasis skirsnis)	0,0073	Magistralinių dujotiekių ir naftotiekių (produktotiekių) apsaugos zonos (III skyrius, penktasis skirsnis)	0,0073	-	-	0,0073

Eil. Nr.	Žemės sklypo kadastrinis numeris	Žemės sklypo unikalus numeris	Žemės sklypo adresas	Žemės sklypo suformavimo metai	Žemės sklypo paskirtis	Žemės sklypo naudojimo būdas	Žemės sklypo matavimų tipas	Esamos apsaugos zonos pavadinimas	Esamos apsaugos zonos plotas, ha	Planu nustatomos apsaugos zonos pavadinimas	Planu nustatomos apsaugos zonos plotas, ha	Planu nustatomos apsaugos zonos plotas, persidengiantis su kitų operatorių nustatytų apsaugos zonų plotu, ha	Naikinamos apsaugos zonos plotas, ha	Įregistruotų ir Planu nustatomų apsaugos zonų bendras plotas, ha
								-	-	Elektroninių ryšių tinklų elektroninių ryšių infrastruktūros apsaugos zonos (III skyrius, vienuoliktasis skirsnis)	0,0001	-	-	0,0001
								-	-	Elektros tinklų apsaugos zonos (III skyrius ketvirtasis skirsnis)	0,0010	-	-	0,0010
213.	6588/0005:0054	6588-0005-0054	Pakruojo r. sav., Rozalimo sen., Simaniškiai	2001-04-26	Žemės ūkio	-	Preliminarūs matavimai	Magistralinių dujotiekių ir naftotiekių (produktotiekių) apsaugos zonos (III skyrius, penktasis skirsnis)	7,6000	Magistralinių dujotiekių ir naftotiekių (produktotiekių) apsaugos zonos (III skyrius, penktasis skirsnis)	5,4327	-	-	5,4327
214.	6588/0005:0153	4400-0315-6621	Pakruojo r. sav., Rozalimo sen., Simaniškiai	2004-06-10	Žemės ūkio	-	Preliminarūs matavimai	-	-	Magistralinių dujotiekių ir naftotiekių (produktotiekių) apsaugos zonos (III skyrius, penktasis skirsnis)	0,3496	-	-	0,3496
215.	6588/0005:0090	6588-0005-0090	Pakruojo r. sav., Rozalimo sen., Simaniškiai	2001-06-05	Žemės ūkio	-	Preliminarūs matavimai	-	-	Magistralinių dujotiekių ir naftotiekių (produktotiekių) apsaugos zonos (III skyrius, penktasis skirsnis)	1,3153	-	-	1,3153
								-	-	Elektros tinklų apsaugos zonos (III skyrius ketvirtasis skirsnis)	0,0003	-	-	0,0003
216.	6570/0001:0219	4400-0110-1304	Pakruojo r. sav., Rozalimo sen., Tirkšlioniai	2003-10-16	Žemės ūkio	-	Preliminarūs matavimai	-	-	Magistralinių dujotiekių ir naftotiekių (produktotiekių) apsaugos zonos (III skyrius, penktasis skirsnis)	0,8827	-	-	0,8827
								-	-	Elektros tinklų apsaugos zonos (III skyrius ketvirtasis skirsnis)	0,0003	-	-	0,0003
217.	6570/0001:0098	4400-2909-8659	Pakruojo r. sav., Rozalimo sen., Tirkšlioniai	2014-03-05	Žemės ūkio	Kiti žemės ūkio paskirties žemės sklypai	Kadastriniai matavimai (LKS-94)	Magistralinių dujotiekių ir naftotiekių (produktotiekių) apsaugos zonos (III skyrius, penktasis skirsnis)	0,5500	Magistralinių dujotiekių ir naftotiekių (produktotiekių) apsaugos zonos (III skyrius, penktasis skirsnis)	0,3857	-	-	0,3857
218.	6570/0002:0052	4400-0005-7418	Pakruojo r. sav., Rozalimo sen., Tirkšlioniai	2003-03-27	Žemės ūkio	-	Preliminarūs matavimai	Magistralinių dujotiekių ir naftotiekių (produktotiekių) apsaugos zonos (III skyrius, penktasis skirsnis)	0,0295	Magistralinių dujotiekių ir naftotiekių (produktotiekių) apsaugos zonos (III skyrius, penktasis skirsnis)	0,0295	-	-	0,0295

Eil. Nr.	Žemės sklypo kadastrinis numeris	Žemės sklypo unikalus numeris	Žemės sklypo adresas	Žemės sklypo suformavimo metai	Žemės sklypo paskirtis	Žemės sklypo naudojimo būdas	Žemės sklypo matavimų tipas	Esamos apsaugos zonos pavadinimas	Esamos apsaugos zonos plotas, ha	Planu nustatoma apsaugos zonos pavadinimas	Planu nustatoma apsaugos zonos plotas, ha	Planu nustatoma apsaugos zonos plotas, persidengiantis su kitų operatorių nustatytų apsaugos zonų plotu, ha	Naikinamos apsaugos zonos plotas, ha	Įregistruotų ir Planu nustatomų apsaugos zonų bendras plotas, ha
219.	6570/0001:0117	6570-0001-0117	Pakruojo r. sav., Rozalimo sen., Tirkšlioniai	2001-07-12	Žemės ūkio	-	Preliminarūs matavimai	-	-	Magistralinių dujotiekių ir naftotiekių (produktotiekių) apsaugos zonos (III skyrius, penktasis skirsnis)	0,5843	-	-	0,5843
220.	6570/0002:0055	4400-0391-8981	Pakruojo r. sav., Rozalimo sen., Tirkšlioniai	2004-11-23	Žemės ūkio	-	Preliminarūs matavimai	-	-	Magistralinių dujotiekių ir naftotiekių (produktotiekių) apsaugos zonos (III skyrius, penktasis skirsnis)	0,5325	-	-	0,5325
221.	6570/0001:0001	6570-0001-0001	Pakruojo r. sav., Rozalimo sen., Tirkšlioniai	1996-10-28	Žemės ūkio	-	Preliminarūs matavimai	-	-	Magistralinių dujotiekių ir naftotiekių (produktotiekių) apsaugos zonos (III skyrius, penktasis skirsnis)	1,5668	-	-	1,5668
222.	6570/0001:0378	4400-1601-8178	Pakruojo r. sav., Rozalimo sen., Tirkšlioniai	2008-07-01	Žemės ūkio	Kiti žemės ūkio paskirties žemės sklypai	Preliminarūs matavimai	Magistralinių dujotiekių ir naftotiekių (produktotiekių) apsaugos zonos (III skyrius, penktasis skirsnis)	0,3000	Magistralinių dujotiekių ir naftotiekių (produktotiekių) apsaugos zonos (III skyrius, penktasis skirsnis)	0,4471	-	-	0,4471
223.	6570/0002:0063	4400-2548-1652	Pakruojo r. sav., Rozalimo sen., Tirkšlioniai	2013-01-14	Žemės ūkio	Kiti žemės ūkio paskirties žemės sklypai	Kadastriniai matavimai (LKS-94)	Magistralinių dujotiekių ir naftotiekių (produktotiekių) apsaugos zonos (III skyrius, penktasis skirsnis)	0,6400	Magistralinių dujotiekių ir naftotiekių (produktotiekių) apsaugos zonos (III skyrius, penktasis skirsnis)	0,8460	-	-	0,8460
224.	6545/0004:0062	6545-0004-0062	Pakruojo r. sav., Rozalimo sen., Vismantai	1999-09-09	Žemės ūkio	-	Preliminarūs matavimai	-	-	Magistralinių dujotiekių ir naftotiekių (produktotiekių) apsaugos zonos (III skyrius, penktasis skirsnis)	3,7026	-	-	3,7026
								-	-	Elektros tinklų apsaugos zonos (III skyrius ketvirtasis skirsnis)	0,0006	-	-	0,0006
225.	6545/0004:0078	6545-0004-0078	Pakruojo r. sav., Rozalimo sen., Vismantai	1999-12-20	Žemės ūkio	-	Preliminarūs matavimai	Magistralinių dujotiekių ir naftotiekių (produktotiekių) apsaugos zonos (III skyrius, penktasis skirsnis)	0,4847	Magistralinių dujotiekių ir naftotiekių (produktotiekių) apsaugos zonos (III skyrius, penktasis skirsnis)	0,4847	-	-	0,4847
226.	6545/0004:0065	6545-0004-0065	Pakruojo r. sav., Rozalimo sen., Vismantai	1999-09-09	Miškų ūkio	-	Preliminarūs matavimai	Magistralinių dujotiekių ir naftotiekių (produktotiekių) apsaugos zonos (III skyrius, penktasis skirsnis)	0,1400	Magistralinių dujotiekių ir naftotiekių (produktotiekių) apsaugos zonos (III skyrius, penktasis skirsnis)	0,1377	-	-	0,1377
								-	-	Elektros tinklų apsaugos zonos (III skyrius ketvirtasis skirsnis)	0,0003	-	-	0,0003

Eil. Nr.	Žemės sklypo kadastrinis numeris	Žemės sklypo unikalus numeris	Žemės sklypo adresas	Žemės sklypo suformavimo metai	Žemės sklypo paskirtis	Žemės sklypo naudojimo būdas	Žemės sklypo matavimų tipas	Esamos apsaugos zonos pavadinimas	Esamos apsaugos zonos plotas, ha	Planu nustatoma apsaugos zonos pavadinimas	Planu nustatoma apsaugos zonos plotas, ha	Planu nustatoma apsaugos zonos plotas, persidengiantis su kitų operatorių nustatytų apsaugos zonų plotu, ha	Naikinamos apsaugos zonos plotas, ha	Iregistruotų ir Planu nustatomų apsaugos zonų bendras plotas, ha
227.	6545/0004:0064	6545-0004-0064	Pakruojo r. sav., Rozalimo sen., Vismantai	1999-09-09	Miškų ūkio	-	Preliminarūs matavimai	-	-	Magistralinių dujotiekių ir naftotiekių (produktotiekių) apsaugos zonos (III skyrius, penktasis skirsnis)	1,7696	-	-	1,7696
								-	-	Elektros tinklų apsaugos zonos (III skyrius ketvirtasis skirsnis)	0,0006	-	-	0,0006
228.	6545/0004:0235	4400-2239-7175	Pakruojo r. sav., Rozalimo sen., Vismantai	2011-11-10	Žemės ūkio	Kiti žemės ūkio paskirties žemės sklypai	Kadastriniai matavimai (LKS-94)	Magistralinių dujotiekių ir naftotiekių (produktotiekių) apsaugos zonos (III skyrius, penktasis skirsnis)	0,1760	Magistralinių dujotiekių ir naftotiekių (produktotiekių) apsaugos zonos (III skyrius, penktasis skirsnis)	0,3398	-	-	0,3398
229.	6545/0004:0043	6545-0004-0043	Pakruojo r. sav., Rozalimo sen., Vismantai	2001-02-15	Miškų ūkio	Ūkinių miškų sklypai	Preliminarūs matavimai	-	-	Magistralinių dujotiekių ir naftotiekių (produktotiekių) apsaugos zonos (III skyrius, penktasis skirsnis)	1,0370	-	-	1,0370
230.	6545/0004:0044	6545-0004-0044	Pakruojo r. sav., Rozalimo sen., Vismantai	2001-02-15	Žemės ūkio	-	Preliminarūs matavimai	Magistralinių dujotiekių ir naftotiekių (produktotiekių) apsaugos zonos (III skyrius, penktasis skirsnis)	0,3000	Magistralinių dujotiekių ir naftotiekių (produktotiekių) apsaugos zonos (III skyrius, penktasis skirsnis)	1,2871	-	-	1,2871
231.	6545/0004:0019	6545-0004-0019	Pakruojo r. sav., Rozalimo sen., Vismantai	1996-10-28	Žemės ūkio	-	Preliminarūs matavimai	-	-	Magistralinių dujotiekių ir naftotiekių (produktotiekių) apsaugos zonos (III skyrius, penktasis skirsnis)	0,7517	-	-	0,7517
232.	6545/0004:0096	4400-0168-3661	Pakruojo r. sav., Rozalimo sen., Vismantai	2003-12-23	Žemės ūkio	-	Preliminarūs matavimai	-	-	Magistralinių dujotiekių ir naftotiekių (produktotiekių) apsaugos zonos (III skyrius, penktasis skirsnis)	1,4448	-	-	1,4448
233.	6545/0004:0100	4400-0259-6205	Pakruojo r. sav., Rozalimo sen., Vismantai	2004-04-08	Miškų ūkio	-	Preliminarūs matavimai	-	-	Magistralinių dujotiekių ir naftotiekių (produktotiekių) apsaugos zonos (III skyrius, penktasis skirsnis)	0,7226	-	-	0,7226
234.	6545/0004:0083	6545-0004-0083	Pakruojo r. sav., Rozalimo sen., Vismantai	2001-02-15	Žemės ūkio	-	Preliminarūs matavimai	Magistralinių dujotiekių ir naftotiekių (produktotiekių) apsaugos zonos (III skyrius, penktasis skirsnis)	1,4227	Magistralinių dujotiekių ir naftotiekių (produktotiekių) apsaugos zonos (III skyrius, penktasis skirsnis)	1,4227	-	-	1,4227

Eil. Nr.	Žemės sklypo kadastrinis numeris	Žemės sklypo unikalus numeris	Žemės sklypo adresas	Žemės sklypo suformavimo metai	Žemės sklypo paskirtis	Žemės sklypo naudojimo būdas	Žemės sklypo matavimų tipas	Esamos apsaugos zonos pavadinimas	Esamos apsaugos zonos plotas, ha	Planu nustatomos apsaugos zonos pavadinimas	Planu nustatomos apsaugos zonos plotas, ha	Planu nustatomos apsaugos zonos plotas, persidengiantis su kitų operatorių nustatytų apsaugos zonų plotu, ha	Naikinamos apsaugos zonos plotas, ha	Įregistruotų ir Planu nustatomų apsaugos zonų bendras plotas, ha
235.	6545/0004:0137	4400-0693-2274	Pakruojo r. sav., Rozalimo sen., Vismantai	2011-11-08	Žemės ūkio	Kiti žemės ūkio paskirties žemės sklypai	Kadastriniai matavimai (LKS-94)	Magistralinių dujotiekių ir naftotiekių (produktotiekių) apsaugos zonos (III skyrius, penktasis skirsnis)	1,5511	Magistralinių dujotiekių ir naftotiekių (produktotiekių) apsaugos zonos (III skyrius, penktasis skirsnis)	1,5792	-	-	1,5792
236.	6545/0004:0094	4400-0168-2302	Pakruojo r. sav., Rozalimo sen., Vismantai	2004-03-17	Žemės ūkio	-	Preliminarūs matavimai	-	-	Magistralinių dujotiekių ir naftotiekių (produktotiekių) apsaugos zonos (III skyrius, penktasis skirsnis)	0,6496	-	-	0,6496
237.	6545/0004:0014	4400-2620-9830	Pakruojo r. sav., Rozalimo sen., Vismantai	2013-03-19	Žemės ūkio	Kiti žemės ūkio paskirties žemės sklypai	Kadastriniai matavimai (LKS-94)	Magistralinių dujotiekių ir naftotiekių (produktotiekių) apsaugos zonos (III skyrius, penktasis skirsnis)	1,5000	Magistralinių dujotiekių ir naftotiekių (produktotiekių) apsaugos zonos (III skyrius, penktasis skirsnis)	1,6898	-	-	1,6898
238.	6545/0004:0084	6545-0004-0084	Pakruojo r. sav., Rozalimo sen., Vismantai	2001-05-22	Žemės ūkio	-	Preliminarūs matavimai	-	-	Magistralinių dujotiekių ir naftotiekių (produktotiekių) apsaugos zonos (III skyrius, penktasis skirsnis)	2,8044	-	-	2,8044
								-	-	Elektros tinklų apsaugos zonos (III skyrius ketvirtasis skirsnis)	0,0009	-	-	0,0009
239.	6545/0004:0018	6545-0004-0018	Pakruojo r. sav., Rozalimo sen., Vismantai	2001-02-15	Žemės ūkio	-	Preliminarūs matavimai	Magistralinių dujotiekių ir naftotiekių (produktotiekių) apsaugos zonos (III skyrius, penktasis skirsnis)	0,1494	Magistralinių dujotiekių ir naftotiekių (produktotiekių) apsaugos zonos (III skyrius, penktasis skirsnis)	0,1494	-	-	0,1494
240.	6545/0004:0097	4400-0168-3761	Pakruojo r. sav., Rozalimo sen., Vismantai	2003-12-23	Žemės ūkio	-	Preliminarūs matavimai	Magistralinių dujotiekių ir naftotiekių (produktotiekių) apsaugos zonos (III skyrius, penktasis skirsnis)	0,8500	Magistralinių dujotiekių ir naftotiekių (produktotiekių) apsaugos zonos (III skyrius, penktasis skirsnis)	2,3777	-	-	2,3777
241.	6669/0001:0077	6669-0001-0077	Panevėžio r. sav., Smilgių sen., Žvalgai	1999-07-09	Žemės ūkio	-	Preliminarūs matavimai	-	-	Elektros tinklų apsaugos zonos (III skyrius ketvirtasis skirsnis)	0,0006	-	-	0,0006
Bendras žemės sklypų, kuriems planu nustatomos MD ir naftotiekių (produktotiekių) apsaugos zonos (III skyrius, penktasis skirsnis) (kodas 107) plotas, ha											68,6975	-	-	-
Bendras žemės sklypų, kuriems įregistruotos, bet planu tiklinamas MD ir naftotiekių (produktotiekių) apsaugos zonos (III skyrius, penktasis skirsnis) (kodas 107) plotas, ha											143,6896	-	-	-
Bendras žemės sklypų, kuriems nustatytos ir įregistruotos MD ir naftotiekių (produktotiekių) apsaugos zonos (III skyrius, penktasis skirsnis) (kodas 107) plotas, ha											15,7753	-	-	-
Bendras žemės sklypų, kuriems planu nustatomos elektros tinklų apsaugos zonos (III skyrius, ketvirtasis skirsnis) (kodas 106) plotas, ha											0,4239	-	-	-
Bendras žemės sklypų, kuriems planu nustatomos elektroninių ryšių tinklų elektroninių ryšių infrastruktūros apsaugos zonos (III skyrius, vienuoliktas skirsnis) (kodas 101)											0,0038	-	-	-

2 lentelė. Laisvos valstybinės žemės teritorijos, kuriose nustatomos MD, elektros tinklų ar elektroninių ryšių tinklų elektroninių ryšių infrastruktūros apsaugos zonos

Nesuformuoto žemės sklypo Eil. Nr.	Kadastro vietovė	Planuojamos apsaugos zonos pavadinimas	Planuojamos apsaugos zonos plotas, ha	Nesuformuoto žemės sklypo centro koordinatė		Nesuformuoto sklypo naudotojo vardas, pavardė/įmonės pavadinimas
				X	Y	
1VŽ	Stačiūnai	Magistralinių dujotiekių ir naftotiekių (produktotiekių) apsaugos zonos (III skyrius, penktasis skirsnis)	1,8590	6197873,90	472215,97	Nacionalinė žemės tarnyba prie Žemės ūkio ministerijos
		Elektros tinklų apsaugos zonos (III skyrius ketvirtasis skirsnis)	0,0001	6197873,90	472215,97	Nacionalinė žemės tarnyba prie Žemės ūkio ministerijos
2VŽ	Stačiūnai	Magistralinių dujotiekių ir naftotiekių (produktotiekių) apsaugos zonos (III skyrius, penktasis skirsnis)	0,3326	6197365,94	473225,95	Nacionalinė žemės tarnyba prie Žemės ūkio ministerijos
3VŽ	Stačiūnai	Magistralinių dujotiekių ir naftotiekių (produktotiekių) apsaugos zonos (III skyrius, penktasis skirsnis)	0,0501	6197254,54	473507,18	Nacionalinė žemės tarnyba prie Žemės ūkio ministerijos
4VŽ	Stačiūnai	Magistralinių dujotiekių ir naftotiekių (produktotiekių) apsaugos zonos (III skyrius, penktasis skirsnis)	0,0946	6197364,58	473655,71	Nacionalinė žemės tarnyba prie Žemės ūkio ministerijos
5VŽ	Stačiūnai	Magistralinių dujotiekių ir naftotiekių (produktotiekių) apsaugos zonos (III skyrius, penktasis skirsnis)	0,0500	6197190,12	473547,29	Nacionalinė žemės tarnyba prie Žemės ūkio ministerijos
6VŽ	Stačiūnai	Magistralinių dujotiekių ir naftotiekių (produktotiekių) apsaugos zonos (III skyrius, penktasis skirsnis)	0,0009	6197102,60	473573,49	Nacionalinė žemės tarnyba prie Žemės ūkio ministerijos
7VŽ	Stačiūnai	Magistralinių dujotiekių ir naftotiekių (produktotiekių) apsaugos zonos (III skyrius, penktasis skirsnis)	0,4623	6197305,24	474078,06	Nacionalinė žemės tarnyba prie Žemės ūkio ministerijos
8VŽ	Stačiūnai	Magistralinių dujotiekių ir naftotiekių (produktotiekių) apsaugos zonos (III skyrius, penktasis skirsnis)	0,0001	6196946,79	473925,21	Nacionalinė žemės tarnyba prie Žemės ūkio ministerijos
9VŽ	Stačiūnai	Magistralinių dujotiekių ir naftotiekių (produktotiekių) apsaugos zonos (III skyrius, penktasis skirsnis)	0,2767	6197242,74	474325,95	Nacionalinė žemės tarnyba prie Žemės ūkio ministerijos
10VŽ	Stačiūnai	Elektros tinklų apsaugos zonos (III skyrius ketvirtasis skirsnis)	0,0030	6196718,21	474294,81	Nacionalinė žemės tarnyba prie Žemės ūkio ministerijos
		Magistralinių dujotiekių ir naftotiekių (produktotiekių) apsaugos zonos (III skyrius, penktasis skirsnis)	0,2838	6196718,21	474294,81	Nacionalinė žemės tarnyba prie Žemės ūkio ministerijos
		Elektroninių ryšių tinklų elektroninių ryšių infrastruktūros apsaugos zonos (III skyrius, vienuoliktasis skirsnis)	0,0006	6196718,21	474294,81	Nacionalinė žemės tarnyba prie Žemės ūkio ministerijos
11VŽ	Stačiūnai	Elektros tinklų apsaugos zonos (III skyrius ketvirtasis skirsnis)	0,0009	6196796,95	475533,57	Nacionalinė žemės tarnyba prie Žemės ūkio ministerijos
		Magistralinių dujotiekių ir naftotiekių (produktotiekių) apsaugos zonos (III skyrius, penktasis skirsnis)	0,3931	6196796,95	475533,57	Nacionalinė žemės tarnyba prie Žemės ūkio ministerijos
12VŽ	Stačiūnai	Elektros tinklų apsaugos zonos (III skyrius ketvirtasis skirsnis)	0,0003	6196860,69	475604,83	Nacionalinė žemės tarnyba prie Žemės ūkio ministerijos
		Magistralinių dujotiekių ir naftotiekių (produktotiekių) apsaugos zonos (III skyrius, penktasis skirsnis)	0,4207	6196860,69	475604,83	Nacionalinė žemės tarnyba prie Žemės ūkio ministerijos
13VŽ	Stačiūnai	Elektros tinklų apsaugos zonos (III skyrius ketvirtasis skirsnis)	0,0003	6196583,15	476018,05	Nacionalinė žemės tarnyba prie Žemės ūkio ministerijos
		Magistralinių dujotiekių ir naftotiekių (produktotiekių) apsaugos zonos (III skyrius, penktasis skirsnis)	0,7045	6196583,15	476018,05	Nacionalinė žemės tarnyba prie Žemės ūkio ministerijos
14VŽ	Stačiūnai	Elektros tinklų apsaugos zonos (III skyrius ketvirtasis skirsnis)	0,0009	6196367,90	477129,65	Nacionalinė žemės tarnyba prie Žemės ūkio ministerijos
		Magistralinių dujotiekių ir naftotiekių (produktotiekių) apsaugos zonos (III skyrius, penktasis skirsnis)	2,1033	6196367,90	477129,65	Nacionalinė žemės tarnyba prie Žemės ūkio ministerijos
15VŽ	Kauksnujai	Elektros tinklų apsaugos zonos (III skyrius ketvirtasis skirsnis)	0,0008	6196194,67	478198,04	Nacionalinė žemės tarnyba prie Žemės ūkio ministerijos
		Magistralinių dujotiekių ir naftotiekių (produktotiekių) apsaugos zonos (III skyrius, penktasis skirsnis)	0,4077	6196194,67	478198,04	Nacionalinė žemės tarnyba prie Žemės ūkio ministerijos
16VŽ	Kauksnujai	Magistralinių dujotiekių ir naftotiekių (produktotiekių) apsaugos zonos (III skyrius, penktasis skirsnis)	0,0429	6196125,96	478603,50	Nacionalinė žemės tarnyba prie Žemės ūkio ministerijos
17VŽ	Medikoniai	Magistralinių dujotiekių ir naftotiekių (produktotiekių) apsaugos zonos (III skyrius, penktasis skirsnis)	1,0863	6196017,77	479461,47	Nacionalinė žemės tarnyba prie Žemės ūkio ministerijos
		Elektros tinklų apsaugos zonos (III skyrius ketvirtasis skirsnis)	0,0003	6196017,77	479461,47	Nacionalinė žemės tarnyba prie Žemės ūkio ministerijos
18VŽ	Medikoniai	Magistralinių dujotiekių ir naftotiekių (produktotiekių) apsaugos zonos (III skyrius, penktasis skirsnis)	0,0919	6195247,03	482088,25	Nacionalinė žemės tarnyba prie Žemės ūkio ministerijos
		Elektros tinklų apsaugos zonos (III skyrius ketvirtasis skirsnis)	0,0004	6195247,03	482088,25	Nacionalinė žemės tarnyba prie Žemės ūkio ministerijos
19VŽ	Medikoniai	Magistralinių dujotiekių ir naftotiekių (produktotiekių) apsaugos zonos (III skyrius, penktasis skirsnis)	0,0636	6195198,95	482249,62	Nacionalinė žemės tarnyba prie Žemės ūkio ministerijos
20VŽ	Medikoniai	Magistralinių dujotiekių ir naftotiekių (produktotiekių) apsaugos zonos (III skyrius, penktasis skirsnis)	0,0438	6195001,12	482879,06	Nacionalinė žemės tarnyba prie Žemės ūkio ministerijos
21VŽ	Medikoniai	Magistralinių dujotiekių ir naftotiekių (produktotiekių) apsaugos zonos (III skyrius, penktasis skirsnis)	0,5808	6194771,80	483593,29	Nacionalinė žemės tarnyba prie Žemės ūkio ministerijos
22VŽ	Medikoniai	Elektros tinklų apsaugos zonos (III skyrius ketvirtasis skirsnis)	0,0016	6194758,31	483801,42	Nacionalinė žemės tarnyba prie Žemės ūkio ministerijos
		Magistralinių dujotiekių ir naftotiekių (produktotiekių) apsaugos zonos (III skyrius, penktasis skirsnis)	0,0019	6194758,31	483801,42	Nacionalinė žemės tarnyba prie Žemės ūkio ministerijos
23VŽ	Medikoniai	Magistralinių dujotiekių ir naftotiekių (produktotiekių) apsaugos zonos (III skyrius, penktasis skirsnis)	0,0681	6194635,13	484105,16	Nacionalinė žemės tarnyba prie Žemės ūkio ministerijos
24VŽ	Medikoniai	Magistralinių dujotiekių ir naftotiekių (produktotiekių) apsaugos zonos (III skyrius, penktasis skirsnis)	0,5376	6194690,93	484135,03	Nacionalinė žemės tarnyba prie Žemės ūkio ministerijos
25VŽ	Medikoniai	Magistralinių dujotiekių ir naftotiekių (produktotiekių) apsaugos zonos (III skyrius, penktasis skirsnis)	0,0268	6194288,77	484854,26	Nacionalinė žemės tarnyba prie Žemės ūkio ministerijos
26VŽ	Medikoniai	Magistralinių dujotiekių ir naftotiekių (produktotiekių) apsaugos zonos (III skyrius, penktasis skirsnis)	0,0204	6194447,34	485268,70	Nacionalinė žemės tarnyba prie Žemės ūkio ministerijos
27VŽ	Medikoniai	Magistralinių dujotiekių ir naftotiekių (produktotiekių) apsaugos zonos (III skyrius, penktasis skirsnis)	0,0283	6194201,18	485293,07	Nacionalinė žemės tarnyba prie Žemės ūkio ministerijos

Nesuformuoto žemės sklypo Eil. Nr.	Kadastro vietovė	Planuojamos apsaugos zonos pavadinimas	Planuojamos apsaugos zonos plotas, ha	Nesuformuoto žemės sklypo centro koordinatė		Nesuformuoto sklypo naudotojo vardas, pavardė/įmonės pavadinimas
				X	Y	
28VŽ	Medikoniai	Magistralinių dujotiekių ir naftotiekių (produktotiekių) apsaugos zonos (III skyrius, penktasis skirsnis)	0,1053	6194380,41	485477,13	Nacionalinė žemės tarnyba prie Žemės ūkio ministerijos
29VŽ	Medikoniai	Magistralinių dujotiekių ir naftotiekių (produktotiekių) apsaugos zonos (III skyrius, penktasis skirsnis)	0,0000	6194165,60	485482,13	Nacionalinė žemės tarnyba prie Žemės ūkio ministerijos
30VŽ	Medikoniai	Magistralinių dujotiekių ir naftotiekių (produktotiekių) apsaugos zonos (III skyrius, penktasis skirsnis)	0,1247	6194107,72	485645,03	Nacionalinė žemės tarnyba prie Žemės ūkio ministerijos
		Elektros tinklų apsaugos zonos (III skyrius ketvirtasis skirsnis)	0,0002	6194107,72	485645,03	Nacionalinė žemės tarnyba prie Žemės ūkio ministerijos
31VŽ	Medikoniai	Magistralinių dujotiekių ir naftotiekių (produktotiekių) apsaugos zonos (III skyrius, penktasis skirsnis)	0,0316	6194296,31	485712,46	Nacionalinė žemės tarnyba prie Žemės ūkio ministerijos
32VŽ	Medikoniai	Magistralinių dujotiekių ir naftotiekių (produktotiekių) apsaugos zonos (III skyrius, penktasis skirsnis)	0,3125	6194093,94	485811,17	Nacionalinė žemės tarnyba prie Žemės ūkio ministerijos
33VŽ	Medikoniai	Magistralinių dujotiekių ir naftotiekių (produktotiekių) apsaugos zonos (III skyrius, penktasis skirsnis)	0,2424	6193970,56	486275,98	Nacionalinė žemės tarnyba prie Žemės ūkio ministerijos
34VŽ	Medikoniai	Magistralinių dujotiekių ir naftotiekių (produktotiekių) apsaugos zonos (III skyrius, penktasis skirsnis)	0,0000	6193869,62	486910,67	Nacionalinė žemės tarnyba prie Žemės ūkio ministerijos
35VŽ	Medikoniai	Magistralinių dujotiekių ir naftotiekių (produktotiekių) apsaugos zonos (III skyrius, penktasis skirsnis)	0,6811	6193807,39	487042,74	Nacionalinė žemės tarnyba prie Žemės ūkio ministerijos
36VŽ	Medikoniai	Magistralinių dujotiekių ir naftotiekių (produktotiekių) apsaugos zonos (III skyrius, penktasis skirsnis)	0,1696	6193767,64	487212,03	Nacionalinė žemės tarnyba prie Žemės ūkio ministerijos
37VŽ	Medikoniai	Magistralinių dujotiekių ir naftotiekių (produktotiekių) apsaugos zonos (III skyrius, penktasis skirsnis)	0,0556	6193568,90	487171,24	Nacionalinė žemės tarnyba prie Žemės ūkio ministerijos
38VŽ	Medikoniai	Magistralinių dujotiekių ir naftotiekių (produktotiekių) apsaugos zonos (III skyrius, penktasis skirsnis)	0,0067	6193515,61	487159,95	Nacionalinė žemės tarnyba prie Žemės ūkio ministerijos
39VŽ	Medikoniai	Magistralinių dujotiekių ir naftotiekių (produktotiekių) apsaugos zonos (III skyrius, penktasis skirsnis)	0,0614	6194001,85	488484,95	Nacionalinė žemės tarnyba prie Žemės ūkio ministerijos
40VŽ	Rozalimas	Magistralinių dujotiekių ir naftotiekių (produktotiekių) apsaugos zonos (III skyrius, penktasis skirsnis)	0,0707	6193000,38	489454,73	Nacionalinė žemės tarnyba prie Žemės ūkio ministerijos
41VŽ	Rozalimas	Magistralinių dujotiekių ir naftotiekių (produktotiekių) apsaugos zonos (III skyrius, penktasis skirsnis)	0,0764	6192966,98	489559,63	Nacionalinė žemės tarnyba prie Žemės ūkio ministerijos
42VŽ	Rozalimas	Magistralinių dujotiekių ir naftotiekių (produktotiekių) apsaugos zonos (III skyrius, penktasis skirsnis)	0,4131	6192776,23	490072,42	Nacionalinė žemės tarnyba prie Žemės ūkio ministerijos
43VŽ	Rozalimas	Elektros tinklų apsaugos zonos (III skyrius ketvirtasis skirsnis)	0,0006	6192700,68	490328,43	Nacionalinė žemės tarnyba prie Žemės ūkio ministerijos
		Magistralinių dujotiekių ir naftotiekių (produktotiekių) apsaugos zonos (III skyrius, penktasis skirsnis)	0,5999	6192700,68	490328,43	Nacionalinė žemės tarnyba prie Žemės ūkio ministerijos
44VŽ	Plaučiškiai	Magistralinių dujotiekių ir naftotiekių (produktotiekių) apsaugos zonos (III skyrius, penktasis skirsnis)	0,8806	6192352,70	491390,64	Nacionalinė žemės tarnyba prie Žemės ūkio ministerijos
45VŽ	Plaučiškiai	Magistralinių dujotiekių ir naftotiekių (produktotiekių) apsaugos zonos (III skyrius, penktasis skirsnis)	0,0124	6192216,72	492971,08	Nacionalinė žemės tarnyba prie Žemės ūkio ministerijos
46VŽ	Plaučiškiai	Magistralinių dujotiekių ir naftotiekių (produktotiekių) apsaugos zonos (III skyrius, penktasis skirsnis)	0,0282	6192169,53	493022,51	Nacionalinė žemės tarnyba prie Žemės ūkio ministerijos
47VŽ	Žvirbloniai	Magistralinių dujotiekių ir naftotiekių (produktotiekių) apsaugos zonos (III skyrius, penktasis skirsnis)	0,5841	6192172,78	493065,49	Nacionalinė žemės tarnyba prie Žemės ūkio ministerijos
48VŽ	Žvirbloniai	Elektros tinklų apsaugos zonos (III skyrius ketvirtasis skirsnis)	0,0043	6191934,41	494175,40	Nacionalinė žemės tarnyba prie Žemės ūkio ministerijos
		Magistralinių dujotiekių ir naftotiekių (produktotiekių) apsaugos zonos (III skyrius, penktasis skirsnis)	0,7063	6191934,41	494175,40	Nacionalinė žemės tarnyba prie Žemės ūkio ministerijos
49VŽ	Žvirbloniai	Magistralinių dujotiekių ir naftotiekių (produktotiekių) apsaugos zonos (III skyrius, penktasis skirsnis)	0,8635	6191505,60	495220,17	Nacionalinė žemės tarnyba prie Žemės ūkio ministerijos
50VŽ	Žvirbloniai	Magistralinių dujotiekių ir naftotiekių (produktotiekių) apsaugos zonos (III skyrius, penktasis skirsnis)	0,1041	6191078,50	495854,54	Nacionalinė žemės tarnyba prie Žemės ūkio ministerijos
51VŽ	Žvirbloniai	Elektros tinklų apsaugos zonos (III skyrius ketvirtasis skirsnis)	0,0125	6190943,16	496040,74	Nacionalinė žemės tarnyba prie Žemės ūkio ministerijos
		Magistralinių dujotiekių ir naftotiekių (produktotiekių) apsaugos zonos (III skyrius, penktasis skirsnis)	0,0292	6190943,16	496040,74	Nacionalinė žemės tarnyba prie Žemės ūkio ministerijos
		Elektroninių ryšių tinklų elektroninių ryšių infrastruktūros apsaugos zonos (III skyrius, vienuoliktasis skirsnis)	0,0033	6190943,16	496040,74	Nacionalinė žemės tarnyba prie Žemės ūkio ministerijos
52VŽ	Žvirbloniai	Magistralinių dujotiekių ir naftotiekių (produktotiekių) apsaugos zonos (III skyrius, penktasis skirsnis)	0,1397	6190916,65	496072,71	Nacionalinė žemės tarnyba prie Žemės ūkio ministerijos
53VŽ	Žvirbloniai	Magistralinių dujotiekių ir naftotiekių (produktotiekių) apsaugos zonos (III skyrius, penktasis skirsnis)	0,0477	6190797,92	496312,89	Nacionalinė žemės tarnyba prie Žemės ūkio ministerijos
54VŽ	Žvirbloniai	Elektros tinklų apsaugos zonos (III skyrius ketvirtasis skirsnis)	0,0011	6190190,97	497582,71	Nacionalinė žemės tarnyba prie Žemės ūkio ministerijos
		Magistralinių dujotiekių ir naftotiekių (produktotiekių) apsaugos zonos (III skyrius, penktasis skirsnis)	2,2340	6190190,97	497582,71	Nacionalinė žemės tarnyba prie Žemės ūkio ministerijos
55VŽ	Žvirbloniai	Elektros tinklų apsaugos zonos (III skyrius ketvirtasis skirsnis)	0,0011	6189824,43	498961,05	Nacionalinė žemės tarnyba prie Žemės ūkio ministerijos
		Magistralinių dujotiekių ir naftotiekių (produktotiekių) apsaugos zonos (III skyrius, penktasis skirsnis)	0,0159	6189824,43	498961,05	Nacionalinė žemės tarnyba prie Žemės ūkio ministerijos
56VŽ	Žvirbloniai	Magistralinių dujotiekių ir naftotiekių (produktotiekių) apsaugos zonos (III skyrius, penktasis skirsnis)	0,9570	6189604,96	499854,60	Nacionalinė žemės tarnyba prie Žemės ūkio ministerijos
57VŽ	Žvirbloniai	Magistralinių dujotiekių ir naftotiekių (produktotiekių) apsaugos zonos (III skyrius, penktasis skirsnis)	0,0635	6189521,12	500083,40	Nacionalinė žemės tarnyba prie Žemės ūkio ministerijos
Bendras valstybinės žemės plotų, kuriems žemės sklypai nesuformuoti ir kurie patenka į planu nustatomas MD ir naftotiekių (produktotiekių) apsaugos zonas (III skyrius, penktasis skirsnis) (kodas 107) plotas, ha			19,6490			
Bendras valstybinės žemės plotų, kuriems žemės sklypai nesuformuoti ir kurie patenka į planu nustatomas elektros tinklų apsaugos zonas (III skyrius, ketvirtasis skirsnis) (kodas 106) plotas, ha			0,0284			

Nesuforuoto žemės sklypo Eil. Nr.	Kadastro vietovė	Planuojamos apsaugos zonos pavadinimas	Planuojamos apsaugos zonos plotas, ha	Nesuforuoto žemės sklypo centro koordinatė		Nesuforuoto sklypo naudotojo vardas, pavardė/įmonės pavadinimas
				X	Y	
Bendras valstybinės žemės plotų, <u>kuriems žemės sklypai nesuforuoti ir kurie patenka į planu nustatomas elektroninių rvšių tinklu elektroninių rvšių infrastruktūros apsaugos zonas</u> (III skyrius, vienuoliktas skirsnis) (kodas 101) plotas, ha			0,0039			

** Pastaba – valstybinės žemės plotas apskaičiuotas atsižvelgiant į gretimų sklypų išdėstymą.

Specialiųjų žemės naudojimo sąlygų pavadinimai:

Kodas	Reikšmė
106	Elektros linijų apsaugos zonos (III skyrius, ketvirtasis skirsnis)
107	Magistralinių dujotiekių ir naftotiekių (produktotiekių) apsaugos zonos (III skyrius, penktasis skirsnis)
101	Elektroninių ryšių tinklų elektroninių ryšių infrastruktūros apsaugos zonos (III skyrius, vienuoliktasis skirsnis) (kodas 101)

2 PRIEDAS

1 lentelė. Žemės sklypų, kurie patenka į Plane nustatomas magistralinių dujotiekių ir susijusios infrastruktūros apsaugos zonas, duomenys

Eil. Nr.	Žemės sklypo kadastrinis numeris	Žemės sklypo unikalus numeris	Žemės sklypo adresas
1	6575/0002:0026	6575-0002-0026	Pakruojo r. sav., Lygumų sen., Barvainiai
2	6575/0002:0023	6575-0002-0023	Pakruojo r. sav., Lygumų sen., Barvainiai
3	6575/0003:0033	6575-0003-0033	Pakruojo r. sav., Lygumų sen., Barvainiai
4	6575/0002:0034	6575-0002-0034	Pakruojo r. sav., Lygumų sen., Barvainiai
5	6575/0002:0033	6575-0002-0033	Pakruojo r. sav., Lygumų sen., Barvainiai
6	6575/0002:0008	6575-0002-0008	Pakruojo r. sav., Lygumų sen., Barvainiai
7	6575/0002:0044	6575-0002-0044	Pakruojo r. sav., Lygumų sen., Barvainiai
8	6575/0002:0006	6575-0002-0006	Pakruojo r. sav., Lygumų sen., Barvainiai
9	6575/0003:0007	6575-0003-0007	Pakruojo r. sav., Lygumų sen., Barvainiai
10	6575/0002:0007	6575-0002-0007	Pakruojo r. sav., Lygumų sen., Barvainiai
11	6575/0002:0038	6575-0002-0038	Pakruojo r. sav., Lygumų sen., Barvainiai
12	6575/0003:0017	6575-0003-0017	Pakruojo r. sav., Lygumų sen., Barvainiai
13	6575/0004:0056	4400-0010-4394	Pakruojo r. sav., Lygumų sen., Bedriai
14	6575/0004:0504	4400-2146-8340	Pakruojo r. sav., Lygumų sen., Bedriai
15	6575/0004:0079	4400-1596-2884	Pakruojo r. sav., Lygumų sen., Bedriai
16	6575/0003:0010	6575-0003-0010	Pakruojo r. sav., Lygumų sen., Beniuliai
17	6575/0004:0054	6575-0004-0054	Pakruojo r. sav., Lygumų sen., Beniuliai
18	6575/0004:0026	6575-0004-0026	Pakruojo r. sav., Lygumų sen., Beniuliai
19	6575/0003:0014	6575-0003-0014	Pakruojo r. sav., Lygumų sen., Beniuliai
20	6575/0003:0030	6575-0003-0030	Pakruojo r. sav., Lygumų sen., Beniuliai
21	6575/0004:0015	6575-0004-0015	Pakruojo r. sav., Lygumų sen., Beniuliai
22	6575/0003:0042	4400-2764-8150	Pakruojo r. sav., Lygumų sen., Beniuliai
23	6528/0002:0155	4400-0006-9424	Pakruojo r. sav., Lygumų sen., Jasvilaičiai
24	6528/0002:0050	6528-0002-0050	Pakruojo r. sav., Lygumų sen., Jasvilaičiai
25	6528/0002:0101	6528-0002-0101	Pakruojo r. sav., Lygumų sen., Jasvilaičiai
26	6528/0002:0136	6528-0002-0136	Pakruojo r. sav., Lygumų sen., Jasvilaičiai
27	6528/0002:0164	4400-0021-5248	Pakruojo r. sav., Lygumų sen., Jasvilaičiai
28	6575/8001:0002	4400-1567-6307	Pakruojo r. sav., Pakruojo r. sav. teritorija
29	6588/7001:0003	4400-2614-4245	Pakruojo r. sav., Pakruojo r. sav. teritorija
30	6575/7001:0003	4400-4163-7732	Pakruojo r. sav., Pakruojo r. sav. teritorija
31	6528/7001:0002	4400-2011-9386	Pakruojo r. sav., Pakruojo r. sav. teritorija

Eil. Nr.	Žemės sklypo kadastrinis numeris	Žemės sklypo unikalus numeris	Žemės sklypo adresas
32	6545/0001:0504	4400-2214-6229	Pakruojo r. sav., Pakruojo r. sav. teritorija
33	6545/0001:0503	4400-2214-6183	Pakruojo r. sav., Pakruojo r. sav. teritorija
34	6545/7001:0002	4400-2964-5736	Pakruojo r. sav., Pakruojo r. sav. teritorija
35	6563/7001:0001	4400-4290-6481	Pakruojo r. sav., Pakruojo r. sav. teritorija
36	6545/0004:0509	4400-2115-4358	Pakruojo r. sav., Pakruojo r. sav. teritorija
37	6545/7001:0005	4400-5160-5612	Pakruojo r. sav., Pakruojo r. sav. teritorija
38	6528/0002:0514	4400-2115-4582	Pakruojo r. sav., Pakruojo r. sav. teritorija
39	6545/0007:0091	6545-0007-0091	Pakruojo r. sav., Rozalimo sen., Bališkiai
40	6545/0007:0161	4400-0564-2613	Pakruojo r. sav., Rozalimo sen., Bališkiai
41	6545/0007:0175	4400-0969-2093	Pakruojo r. sav., Rozalimo sen., Bališkiai
42	6545/0007:0048	6545-0007-0048	Pakruojo r. sav., Rozalimo sen., Bališkiai
43	6545/0007:0120	4400-0168-3061	Pakruojo r. sav., Rozalimo sen., Bališkiai
44	6545/0007:0101	6545-0007-0101	Pakruojo r. sav., Rozalimo sen., Bališkiai
45	6545/0007:0026	6545-0007-0026	Pakruojo r. sav., Rozalimo sen., Bališkiai
46	6545/0007:0044	4400-2550-3206	Pakruojo r. sav., Rozalimo sen., Bališkiai
47	6588/0003:0082	6588-0003-0082	Pakruojo r. sav., Rozalimo sen., Čelkiai
48	6588/0003:0032	6588-0003-0032	Pakruojo r. sav., Rozalimo sen., Čelkiai
49	6588/0004:0076	4400-3881-9415	Pakruojo r. sav., Rozalimo sen., Čelkiai
50	6588/0003:0003	6588-0003-0003	Pakruojo r. sav., Rozalimo sen., Čelkiai
51	6588/0003:0027	6588-0003-0027	Pakruojo r. sav., Rozalimo sen., Čelkiai
52	6588/0004:0078	4400-3947-1071	Pakruojo r. sav., Rozalimo sen., Čelkiai
53	6545/0002:0191	4400-1179-9830	Pakruojo r. sav., Rozalimo sen., Derveliai
54	6545/0003:0032	6545-0003-0032	Pakruojo r. sav., Rozalimo sen., Derveliai
55	6545/0002:0042	6545-0002-0042	Pakruojo r. sav., Rozalimo sen., Derveliai
56	6545/0002:0001	6545-0002-0001	Pakruojo r. sav., Rozalimo sen., Derveliai
57	6545/0002:0004	6545-0002-0004	Pakruojo r. sav., Rozalimo sen., Derveliai
58	6545/0003:0013	6545-0003-0013	Pakruojo r. sav., Rozalimo sen., Derveliai
59	6545/0002:0165	4400-0521-9534	Pakruojo r. sav., Rozalimo sen., Derveliai
60	6545/0003:0082	4400-0168-3029	Pakruojo r. sav., Rozalimo sen., Derveliai
61	6545/0002:0215	4400-2240-4146	Pakruojo r. sav., Rozalimo sen., Derveliai
62	6545/0003:0014	6545-0003-0014	Pakruojo r. sav., Rozalimo sen., Derveliai
63	6545/0003:0017	6545-0003-0017	Pakruojo r. sav., Rozalimo sen., Derveliai
64	6545/0003:0092	4400-0496-4503	Pakruojo r. sav., Rozalimo sen., Derveliai
65	6545/0002:0003	6545-0002-0003	Pakruojo r. sav., Rozalimo sen., Derveliai

Eil. Nr.	Žemės sklypo kadastrinis numeris	Žemės sklypo unikalus numeris	Žemės sklypo adresas
66	6588/0005:0116	6588-0005-0116	Pakruojo r. sav., Rozalimo sen., Galeliai
67	6588/0004:0123	4400-0299-5222	Pakruojo r. sav., Rozalimo sen., Galeliai
68	6588/0005:0137	4400-0081-1978	Pakruojo r. sav., Rozalimo sen., Galeliai
69	6588/0005:0154	4400-0384-1729	Pakruojo r. sav., Rozalimo sen., Galeliai
70	6588/0005:0117	6588-0005-0117	Pakruojo r. sav., Rozalimo sen., Galeliai
71	6570/0002:0033	6570-0002-0033	Pakruojo r. sav., Rozalimo sen., Jomantoniai
72	6545/0007:0131	4400-0261-5965	Pakruojo r. sav., Rozalimo sen., Lineliai
73	6545/0007:0169	4400-0693-2016	Pakruojo r. sav., Rozalimo sen., Lineliai
74	6545/0007:0078	6545-0007-0078	Pakruojo r. sav., Rozalimo sen., Maldžiūnai
75	6545/0007:0027	6545-0007-0027	Pakruojo r. sav., Rozalimo sen., Maldžiūnai
76	6545/0002:0056	6545-0002-0056	Pakruojo r. sav., Rozalimo sen., Medikoniai
77	6545/0002:0505	4400-2192-2316	Pakruojo r. sav., Rozalimo sen., Medikoniai
78	6545/0002:0103	4400-0298-4318	Pakruojo r. sav., Rozalimo sen., Medikoniai
79	6545/0002:0180	4400-0652-0603	Pakruojo r. sav., Rozalimo sen., Medikoniai
80	6545/0002:0125	4400-0383-2119	Pakruojo r. sav., Rozalimo sen., Medikoniai
81	6545/0002:0037	6545-0002-0037	Pakruojo r. sav., Rozalimo sen., Medikoniai
82	6545/0002:0162	4400-0474-0474	Pakruojo r. sav., Rozalimo sen., Medikoniai
83	6545/0002:0119	4400-0304-8657	Pakruojo r. sav., Rozalimo sen., Medikoniai
84	6545/0002:0099	4400-0261-5902	Pakruojo r. sav., Rozalimo sen., Medikoniai
85	6545/0002:0507	4400-2192-2470	Pakruojo r. sav., Rozalimo sen., Medikoniai
86	6545/0002:0135	4400-0397-1446	Pakruojo r. sav., Rozalimo sen., Medikoniai
87	6545/0002:0068	6545-0002-0068	Pakruojo r. sav., Rozalimo sen., Medikoniai
88	6545/0002:0186	4400-0855-9166	Pakruojo r. sav., Rozalimo sen., Medikoniai
89	6545/0002:0091	4400-0260-3352	Pakruojo r. sav., Rozalimo sen., Medikoniai
90	6545/0001:0074	4400-0260-3263	Pakruojo r. sav., Rozalimo sen., Medikoniai
91	6545/0002:0050	6545-0002-0050	Pakruojo r. sav., Rozalimo sen., Medikoniai
92	6545/0002:0038	6545-0002-0038	Pakruojo r. sav., Rozalimo sen., Medikoniai
93	6545/0002:0118	4400-2621-0151	Pakruojo r. sav., Rozalimo sen., Medikoniai
94	6545/0002:0034	6545-0002-0034	Pakruojo r. sav., Rozalimo sen., Medikoniai
95	6545/0002:0204	4400-5048-8896	Pakruojo r. sav., Rozalimo sen., Medikoniai
96	6545/0002:0002	6545-0002-0002	Pakruojo r. sav., Rozalimo sen., Medikoniai
97	6545/0002:0192	4400-1180-0183	Pakruojo r. sav., Rozalimo sen., Medikoniai
98	6545/0001:0097	4400-0304-7958	Pakruojo r. sav., Rozalimo sen., Medikoniai
99	6545/0001:0022	6545-0001-0022	Pakruojo r. sav., Rozalimo sen., Medikoniai

Eil. Nr.	Žemės sklypo kadastrinis numeris	Žemės sklypo unikalus numeris	Žemės sklypo adresas
100	6545/0002:0115	4400-0304-8413	Pakruojo r. sav., Rozalimo sen., Medikoniai
101	6545/0002:0085	4400-0258-8184	Pakruojo r. sav., Rozalimo sen., Medikoniai
102	6588/0002:0057	6588-0002-0057	Pakruojo r. sav., Rozalimo sen., Mediniškiai
103	6588/0003:0126	4400-0011-9666	Pakruojo r. sav., Rozalimo sen., Mediniškiai
104	6588/0003:0021	6588-0003-0021	Pakruojo r. sav., Rozalimo sen., Mediniškiai
105	6588/0003:0020	6588-0003-0020	Pakruojo r. sav., Rozalimo sen., Mediniškiai
106	6588/0003:0059	6588-0003-0059	Pakruojo r. sav., Rozalimo sen., Mediniškiai
107	6588/0003:0053	6588-0003-0053	Pakruojo r. sav., Rozalimo sen., Mediniškiai
108	6588/0003:0081	6588-0003-0081	Pakruojo r. sav., Rozalimo sen., Mediniškiai
109	6563/0004:0008	6563-0004-0008	Pakruojo r. sav., Rozalimo sen., Meldiniai
110	6563/0001:0112	4400-5039-7701	Pakruojo r. sav., Rozalimo sen., Meldiniai
111	6563/0004:0042	4400-0315-4966	Pakruojo r. sav., Rozalimo sen., Meldiniai
112	6563/0001:0002	6563-0001-0002	Pakruojo r. sav., Rozalimo sen., Meldiniai
113	6563/0004:0006	6563-0004-0006	Pakruojo r. sav., Rozalimo sen., Meldiniai
114	6563/0004:0027	6563-0004-0027	Pakruojo r. sav., Rozalimo sen., Meldiniai
115	6563/0004:0010	6563-0004-0010	Pakruojo r. sav., Rozalimo sen., Meldiniai
116	6563/0004:0047	4400-1179-8688	Pakruojo r. sav., Rozalimo sen., Meldiniai
117	6588/0005:0145	4400-0286-0895	Pakruojo r. sav., Rozalimo sen., Simaniškiai
118	6588/0004:0062	6588-0004-0062	Pakruojo r. sav., Rozalimo sen., Simaniškiai
119	6588/0005:0093	6588-0005-0093	Pakruojo r. sav., Rozalimo sen., Simaniškiai
120	6588/0005:0143	4400-0285-5709	Pakruojo r. sav., Rozalimo sen., Simaniškiai
121	6588/0005:0144	4400-0285-6093	Pakruojo r. sav., Rozalimo sen., Simaniškiai
122	6588/0005:0132	4400-0012-0532	Pakruojo r. sav., Rozalimo sen., Simaniškiai
123	6588/0005:0047	6588-0005-0047	Pakruojo r. sav., Rozalimo sen., Simaniškiai
124	6588/0004:0122	4400-0027-9483	Pakruojo r. sav., Rozalimo sen., Simaniškiai
125	6588/0005:0024	6588-0005-0024	Pakruojo r. sav., Rozalimo sen., Simaniškiai
126	6588/0003:0117	6588-0003-0117	Pakruojo r. sav., Rozalimo sen., Simaniškiai
127	6588/0005:0054	6588-0005-0054	Pakruojo r. sav., Rozalimo sen., Simaniškiai
128	6588/0005:0153	4400-0315-6621	Pakruojo r. sav., Rozalimo sen., Simaniškiai
129	6570/0001:0098	4400-2909-8659	Pakruojo r. sav., Rozalimo sen., Tirkšlioniai
130	6570/0001:0117	6570-0001-0117	Pakruojo r. sav., Rozalimo sen., Tirkšlioniai
131	6570/0002:0055	4400-0391-8981	Pakruojo r. sav., Rozalimo sen., Tirkšlioniai
132	6570/0001:0001	6570-0001-0001	Pakruojo r. sav., Rozalimo sen., Tirkšlioniai
133	6570/0001:0378	4400-1601-8178	Pakruojo r. sav., Rozalimo sen., Tirkšlioniai

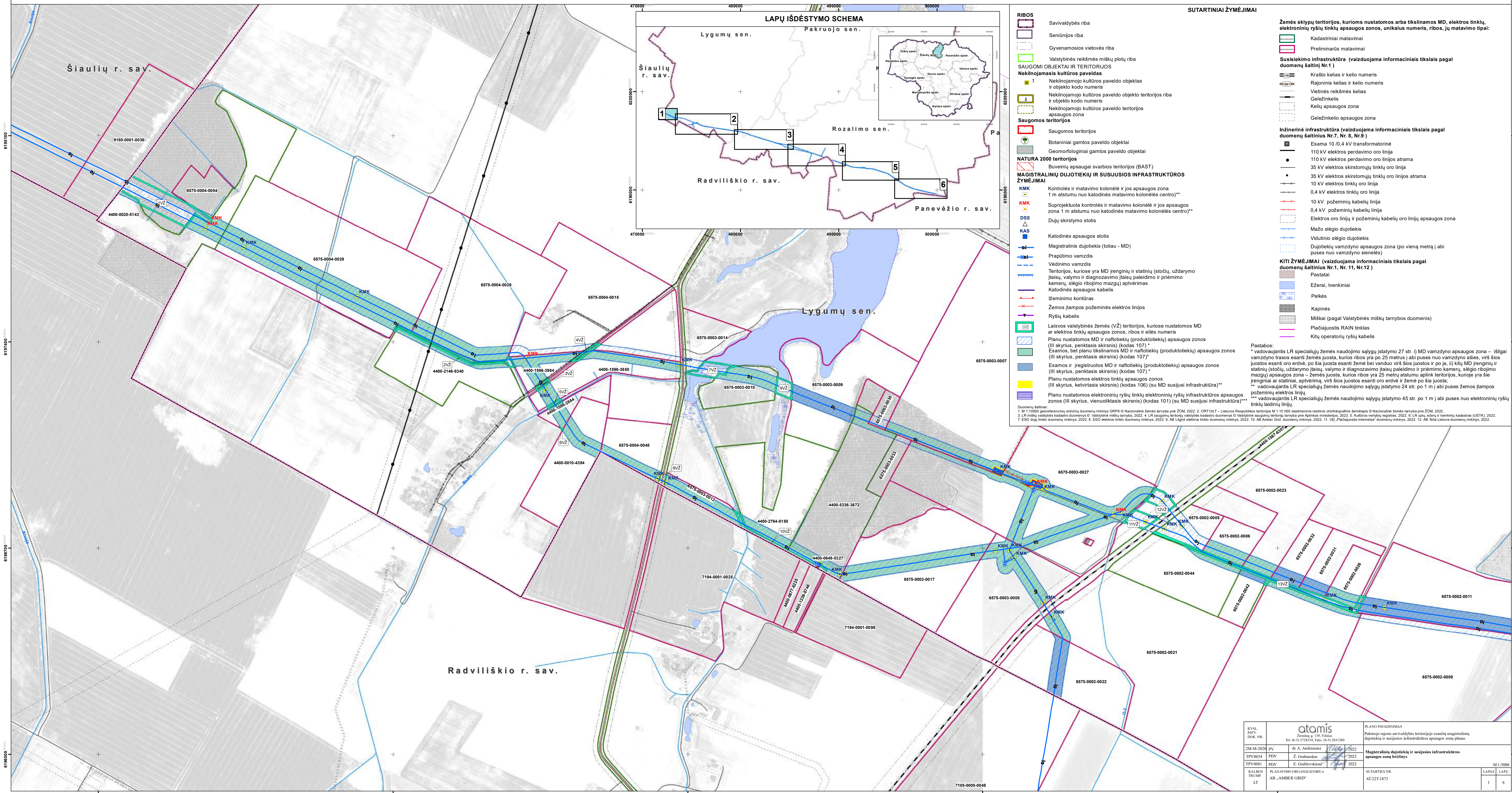
Eil. Nr.	Žemės sklypo kadastrinis numeris	Žemės sklypo unikalus numeris	Žemės sklypo adresas
134	6570/0002:0063	4400-2548-1652	Pakruojo r. sav., Rozalimo sen., Tirkšlioniai
135	6545/0004:0235	4400-2239-7175	Pakruojo r. sav., Rozalimo sen., Vismantai
136	6545/0004:0043	6545-0004-0043	Pakruojo r. sav., Rozalimo sen., Vismantai
137	6545/0004:0044	6545-0004-0044	Pakruojo r. sav., Rozalimo sen., Vismantai
138	6545/0004:0019	6545-0004-0019	Pakruojo r. sav., Rozalimo sen., Vismantai
139	6545/0004:0096	4400-0168-3661	Pakruojo r. sav., Rozalimo sen., Vismantai
140	6545/0004:0100	4400-0259-6205	Pakruojo r. sav., Rozalimo sen., Vismantai
141	6545/0004:0137	4400-0693-2274	Pakruojo r. sav., Rozalimo sen., Vismantai
142	6545/0004:0094	4400-0168-2302	Pakruojo r. sav., Rozalimo sen., Vismantai
143	6545/0004:0014	4400-2620-9830	Pakruojo r. sav., Rozalimo sen., Vismantai
144	6545/0004:0097	4400-0168-3761	Pakruojo r. sav., Rozalimo sen., Vismantai
145	6575/0002:0005	6575-0002-0005	Pakruojo r. sav., Lygumų sen., Barvainiai
146	6575/0002:0011	6575-0002-0011	Pakruojo r. sav., Lygumų sen., Barvainiai
147	6575/0002:0021	6575-0002-0021	Pakruojo r. sav., Lygumų sen., Barvainiai
148	6575/0003:0027	6575-0003-0027	Pakruojo r. sav., Lygumų sen., Barvainiai
149	6575/0003:0008	6575-0003-0008	Pakruojo r. sav., Lygumų sen., Barvainiai
150	6575/0004:0029	6575-0004-0029	Pakruojo r. sav., Lygumų sen., Beniuliai
151	6575/0004:0048	6575-0004-0048	Pakruojo r. sav., Lygumų sen., Beniuliai
152	6575/0004:0059	4400-0020-5143	Pakruojo r. sav., Lygumų sen., Beniuliai
153	6575/0004:0080	4400-1596-3850	Pakruojo r. sav., Lygumų sen., Beniuliai
154	6575/0003:0012	6575-0003-0012	Pakruojo r. sav., Lygumų sen., Beniuliai
155	6575/0003:0070	4400-5336-3672	Pakruojo r. sav., Lygumų sen., Beniuliai
156	6575/0004:0081	4400-1596-3964	Pakruojo r. sav., Lygumų sen., Beniuliai
157	6575/0003:0103	4400-0648-5327	Pakruojo r. sav., Lygumų sen., Beniuliai
158	6528/0002:0023	6528-0002-0023	Pakruojo r. sav., Lygumų sen., Jasvilaičiai
159	6528/0002:0100	6528-0002-0100	Pakruojo r. sav., Lygumų sen., Jasvilaičiai
160	6528/0002:0028	6528-0002-0028	Pakruojo r. sav., Lygumų sen., Jasvilaičiai
161	6545/0007:0093	6545-0007-0093	Pakruojo r. sav., Rozalimo sen., Bališkiai
162	6545/0001:0060	4400-0036-2103	Pakruojo r. sav., Rozalimo sen., Bališkiai
163	6545/0007:0152	4400-0505-4042	Pakruojo r. sav., Rozalimo sen., Bališkiai
164	6545/0007:0173	4400-0912-8970	Pakruojo r. sav., Rozalimo sen., Bališkiai
165	6545/0007:0163	4400-0648-5392	Pakruojo r. sav., Rozalimo sen., Bališkiai
166	6545/0007:0094	6545-0007-0094	Pakruojo r. sav., Rozalimo sen., Bališkiai, Radviliškio g. 2
167	6588/0003:0030	6588-0003-0030	Pakruojo r. sav., Rozalimo sen., Čelkiai

Eil. Nr.	Žemės sklypo kadastrinis numeris	Žemės sklypo unikalus numeris	Žemės sklypo adresas
168	6588/0003:0028	6588-0003-0028	Pakruojo r. sav., Rozalimo sen., Čelkiai
169	6588/0003:0039	6588-0003-0039	Pakruojo r. sav., Rozalimo sen., Čelkiai
170	6545/0003:0016	6545-0003-0016	Pakruojo r. sav., Rozalimo sen., Derveliai
171	6545/0003:0110	4400-0822-6588	Pakruojo r. sav., Rozalimo sen., Derveliai
172	6545/0003:0080	4400-0081-5878	Pakruojo r. sav., Rozalimo sen., Derveliai
173	6545/0003:0008	6545-0003-0008	Pakruojo r. sav., Rozalimo sen., Derveliai
174	6545/0003:0015	6545-0003-0015	Pakruojo r. sav., Rozalimo sen., Derveliai
175	6545/0003:0044	6545-0003-0044	Pakruojo r. sav., Rozalimo sen., Derveliai
176	6545/0002:0026	6545-0002-0026	Pakruojo r. sav., Rozalimo sen., Derveliai, Dinaburgo g. 1
177	6545/0003:0060	6545-0003-0060	Pakruojo r. sav., Rozalimo sen., Draumėnai
178	6588/0004:0067	6588-0005-0118	Pakruojo r. sav., Rozalimo sen., Galeliai
179	6588/0004:0126	4400-0401-2492	Pakruojo r. sav., Rozalimo sen., Galeliai
180	6570/0002:0032	6570-0002-0032	Pakruojo r. sav., Rozalimo sen., Jomantoniai
181	6570/0002:0047	6570-0002-0047	Pakruojo r. sav., Rozalimo sen., Jomantoniai
182	6570/0002:0103	4400-2548-1974	Pakruojo r. sav., Rozalimo sen., Jomantoniai
183	6570/0002:0038	6570-0002-0038	Pakruojo r. sav., Rozalimo sen., Jomantoniai
184	6545/0007:0081	6545-0007-0081	Pakruojo r. sav., Rozalimo sen., Maldžiūnai
185	6545/0007:0083	6545-0007-0083	Pakruojo r. sav., Rozalimo sen., Maldžiūnai
186	6545/0001:0001	6545-0001-0001	Pakruojo r. sav., Rozalimo sen., Medikoniai
187	6545/0001:0025	6545-0001-0025	Pakruojo r. sav., Rozalimo sen., Medikoniai
188	6545/0001:0059	4400-0036-2036	Pakruojo r. sav., Rozalimo sen., Medikoniai
189	6545/0001:0021	6545-0001-0021	Pakruojo r. sav., Rozalimo sen., Medikoniai
190	6588/0003:0054	6588-0003-0054	Pakruojo r. sav., Rozalimo sen., Mediniškiai
191	6588/0003:0093	6588-0003-0093	Pakruojo r. sav., Rozalimo sen., Mediniškiai
192	6588/0003:0164	4400-0648-5627	Pakruojo r. sav., Rozalimo sen., Mediniškiai
193	6588/0003:0023	6588-0003-0023	Pakruojo r. sav., Rozalimo sen., Mediniškiai
194	6588/0003:0181	4400-4754-7100	Pakruojo r. sav., Rozalimo sen., Mediniškiai
195	6588/0003:0188	4400-4754-7933	Pakruojo r. sav., Rozalimo sen., Mediniškiai
196	6588/0003:0186	4400-4085-8208	Pakruojo r. sav., Rozalimo sen., Mediniškiai
197	6588/0002:0205	4400-4680-0748	Pakruojo r. sav., Rozalimo sen., Mediniškiai
198	6588/0002:0214	4400-4680-0764	Pakruojo r. sav., Rozalimo sen., Mediniškiai
199	6563/0001:0113	4400-5186-5833	Pakruojo r. sav., Rozalimo sen., Meldiniai
200	6563/0004:0051	4400-5165-6732	Pakruojo r. sav., Rozalimo sen., Meldiniai
201	6563/0001:0119	4400-5186-5966	Pakruojo r. sav., Rozalimo sen., Meldiniai

Eil. Nr.	Žemės sklypo kadastrinis numeris	Žemės sklypo unikalus numeris	Žemės sklypo adresas
202	6563/0004:0016	6563-0004-0016	Pakruojo r. sav.,Rozalimo sen.,Meldiniai
203	6563/0001:0003	6563-0001-0003	Pakruojo r. sav.,Rozalimo sen.,Meldiniai,Šeduvos g. 2
204	6563/0004:0002	6563-0004-0002	Pakruojo r. sav.,Rozalimo sen.,Meldiniai,Šeduvos g. 5
205	6588/0003:0151	4400-0416-7153	Pakruojo r. sav.,Rozalimo sen.,Simaniškiai
206	6588/0003:0145	4400-0302-7378	Pakruojo r. sav.,Rozalimo sen.,Simaniškiai
207	6588/0005:0025	6588-0005-0025	Pakruojo r. sav.,Rozalimo sen.,Simaniškiai
208	6588/0005:0073	6588-0005-0073	Pakruojo r. sav.,Rozalimo sen.,Simaniškiai
209	6588/0003:0162	4400-0648-5356	Pakruojo r. sav.,Rozalimo sen.,Simaniškiai
210	6588/0003:0163	4400-0648-5381	Pakruojo r. sav.,Rozalimo sen.,Simaniškiai
211	6588/0005:0090	6588-0005-0090	Pakruojo r. sav.,Rozalimo sen.,Simaniškiai
212	6570/0001:0219	4400-0110-1304	Pakruojo r. sav.,Rozalimo sen.,Tirkšlioniai
213	6545/0004:0062	6545-0004-0062	Pakruojo r. sav.,Rozalimo sen.,Vismantai
214	6545/0004:0065	6545-0004-0065	Pakruojo r. sav.,Rozalimo sen.,Vismantai
215	6545/0004:0064	6545-0004-0064	Pakruojo r. sav.,Rozalimo sen.,Vismantai
216	6545/0004:0084	6545-0004-0084	Pakruojo r. sav.,Rozalimo sen.,Vismantai
217	6669/0001:0077	6669-0001-0077	Panevėžio r. sav.,Smilgių sen.,Žvalgai

GRAFINĖ DALIS

PAKRUOJO RAJONO SAVIVALDYBĖS TERITORIJOJE ESANČIŲ MAGISTRALINIŲ DUJOTIEKIŲ IR SUSIJUSIOS INFRASTRUKTŪROS APSAUGOS ZONŲ PLANAS



RIBOS

- Savivaldybės riba
- Seniūnijos riba
- Gyvenamosios vietovės riba
- Valstybinės reikšmės miškų plotų riba

SAUGOMI OBJEKTAI IR TERITORIJOS

Nekilnojamas kultūros paveldas

- 1 Nekilnojamojo kultūros paveldo objektas ir objekto kodo numeris
- 2 Nekilnojamojo kultūros paveldo objekto teritorijos riba ir objekto kodo numeris
- 3 Nekilnojamojo kultūros paveldo teritorijos apsaugos zona

Saugomos teritorijos

- 4 Saugomos teritorijos
- 5 Botaniniai gamtos paveldo objektai
- 6 Geomorfologiniai gamtos paveldo objektai

NATURA 2000 teritorijos

- 7 Buveinių apsaugai svarbios teritorijos (BAST)

MAGISTRALINIŲ DUJOTIEKIŲ IR SUSIJUSIOS INFRASTRUKTŪROS ŽYMĖJIMAI

- 8 Kontrolės ir matavimo kolonėlė ir jos apsaugos zona 1 m atstumu nuo katodinės matavimo kolonėlės centro)**
- 9 Suprojektuota kontrolės ir matavimo kolonėlė ir jos apsaugos zona 1 m atstumu nuo katodinės matavimo kolonėlės centro)**
- 10 Dujų skirstymo stotys
- 11 Katodinės apsaugos stotys
- 12 Magistralinis dujotiekis (toliau - MD)
- 13 Prapūtimo vamzdis
- 14 Vadinimo vamzdis
- 15 Teritorijos, kuriose yra MD įrenginių ir statinių (stočių, uždarymo įtaisų, valymo ir diagnostavimo įtaisų paleidimo ir priėmimo kamerų, slėgio ribojimo mazgų) aptvėrimas
- 16 Katodinės apsaugos kabelis
- 17 Ižeminimo kontūras
- 18 Žemos įtampos požeminės elektros linijos
- 19 Ryšių kabelis
- 20 Laisvos valstybinės žemės (VŽ) teritorijos, kuriose nustatomos MD ar elektros tinklų apsaugos zonos, ribos ir eilės numeris
- 21 Planu nustatomos MD ir naftotiekių (produktotiekių) apsaugos zonos (III skyrius, penktasis skirsnis) (kodas 107)*
- 22 Esamos, bet planu tikslinamos MD ir naftotiekių (produktotiekių) apsaugos zonos (III skyrius, penktasis skirsnis) (kodas 107)*
- 23 Esamos ir įregistruotos MD ir naftotiekių (produktotiekių) apsaugos zonos (III skyrius, penktasis skirsnis) (kodas 107)*
- 24 Planu nustatomos elektros tinklų apsaugos zonos (II skyrius, ketvirtasis skirsnis) (kodas 106) (su MD susijusi infrastruktūra)**
- 25 Planu nustatomos elektroninių ryšių tinklų infrastruktūros apsaugos zonos (II skyrius, vienuoliktasis skirsnis) (kodas 101) (su MD susijusi infrastruktūra)**

SUTARTINIAI ŽYMĖJIMAI

Žemės sklypų teritorijos, kurioms nustatomos arba tikslinamos MD, elektros tinklų, elektroninių ryšių tinklų apsaugos zonos, unikalus numeris, ribos, jų matavimo tipai:

- 26 Kadastriiniai matavimai
- 27 Preliminariūs matavimai

Susisiekimo infrastruktūra (vaizduojama informaciniais tikslais pagal duomenų šaltinį Nr.1)

- 28 Krašto kelias ir kelio numeris
- 29 Rajoninis kelias ir kelio numeris
- 30 Vietinės reikšmės kelias
- 31 Geležinkelis
- 32 Kelių apsaugos zona
- 33 Geležinkelio apsaugos zona

Įžinerinė infrastruktūra (vaizduojama informaciniais tikslais pagal duomenų šaltinius Nr.7, Nr. 8, Nr.9)

- 34 Esama 10/0,4 kV transformatorinė
- 35 110 kV elektros perdavimo oro linija
- 36 110 kV elektros perdavimo oro linijos atrama
- 37 35 kV elektros skirstomųjų tinklų oro linija
- 38 35 kV elektros skirstomųjų tinklų oro linijos atrama
- 39 10 kV elektros tinklų oro linija
- 40 0,4 kV elektros tinklų oro linija
- 41 10 kV požeminių kabelių linija
- 42 0,4 kV požeminių kabelių linija
- 43 Elektros oro linijų ir požeminių kabelių oro linijų apsaugos zona
- 44 Mažo slėgio dujotiekis
- 45 Vidutinio slėgio dujotiekis
- 46 Dujotiekio vamzdymo apsaugos zona (po vieną metrą į abi puses nuo vamzdymo sienelės)

KITI ŽYMĖJIMAI (vaizduojama informaciniais tikslais pagal duomenų šaltinius Nr.1, Nr. 11, Nr.12)

- 47 Pastatai
- 48 Ežerai, tvenkiniai
- 49 Pelkės
- 50 Kapinės
- 51 Miškai (pagal Valstybinės miškų tarnybos duomenis)
- 52 Placiajuostis RAIN tinklas
- 53 Kitų operatorių ryšių kabelis

Pastabos:

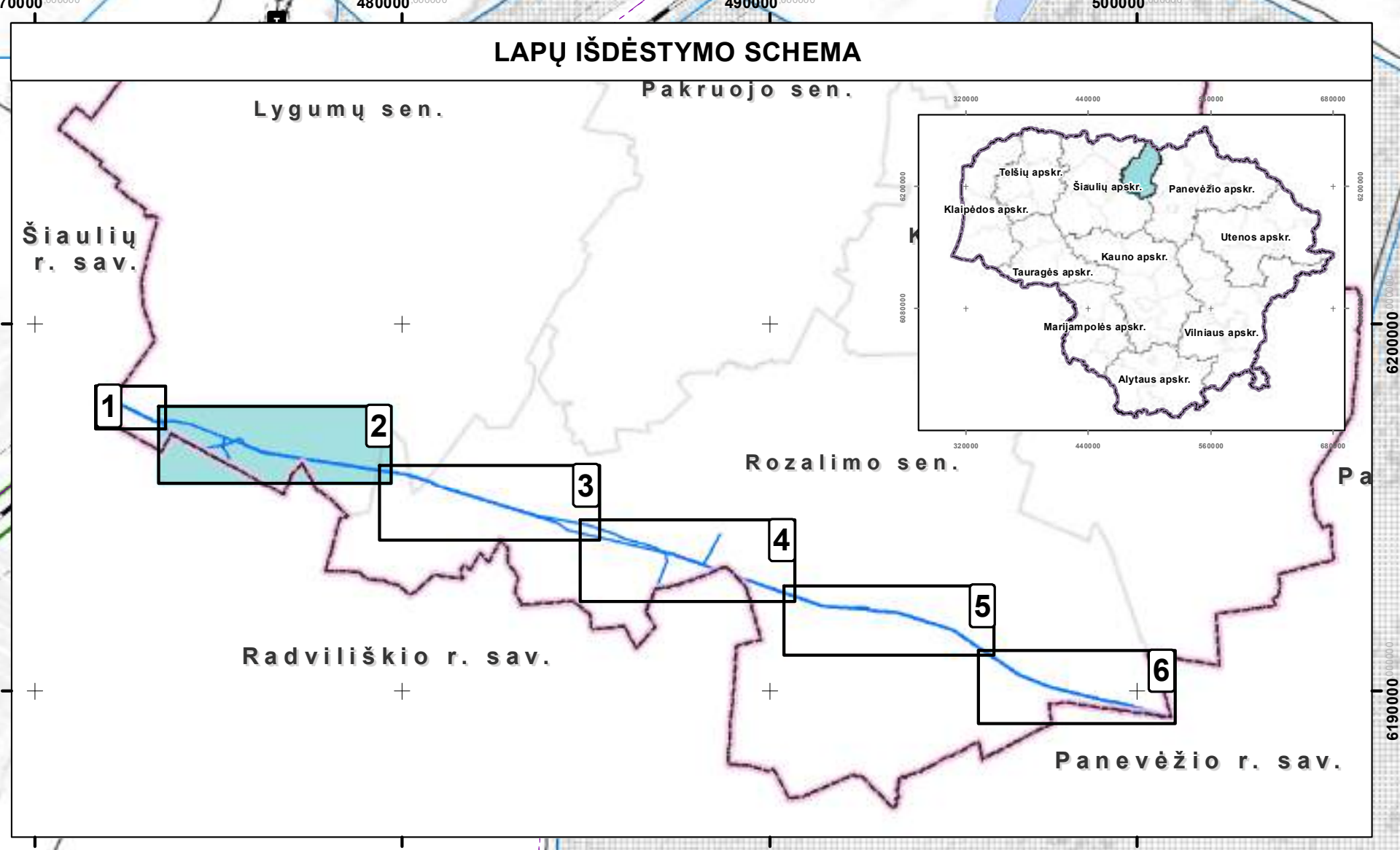
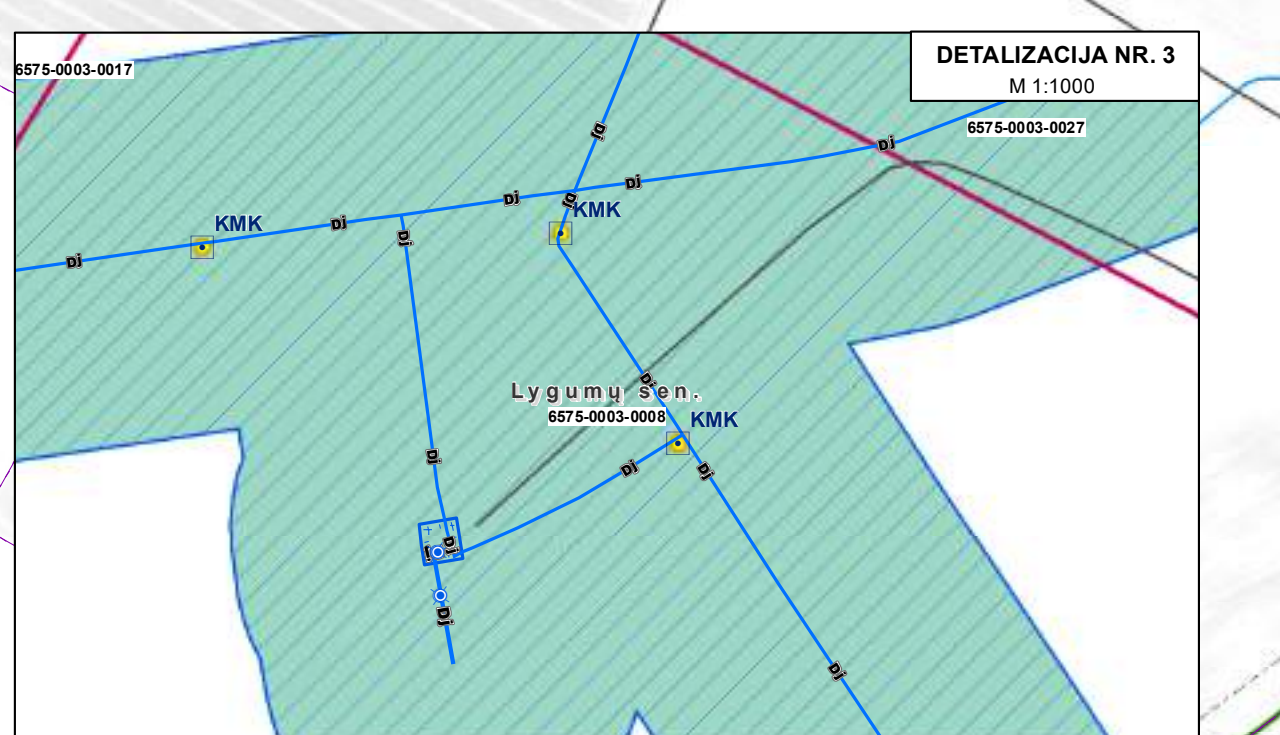
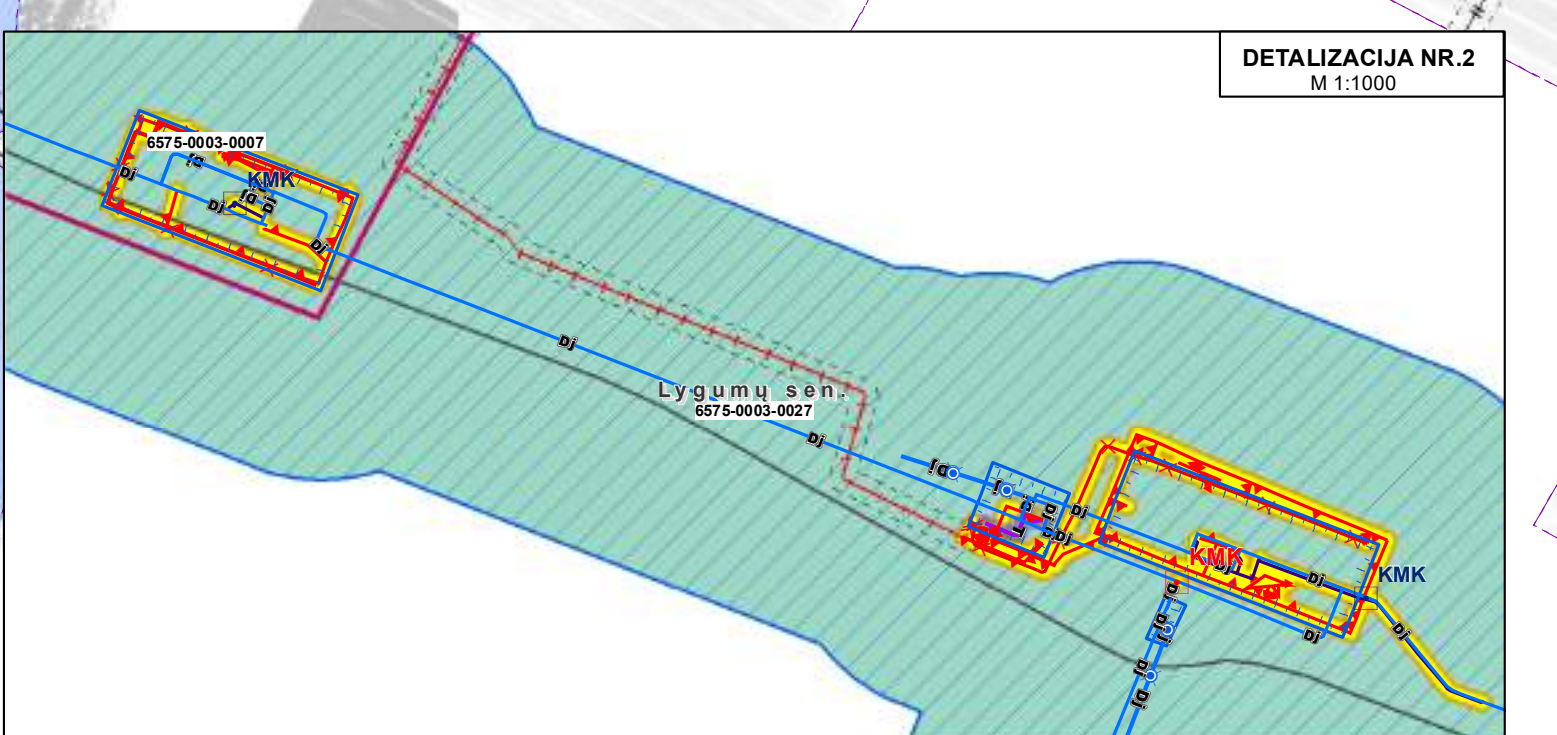

- * vadovaujantis LR specialiuoju žemės naudojimo sąlygų įstatymu 27 str. i) MD vamzdymo apsaugos zona – išilgai vamzdymo trasos esanti žemės juosta, kurios ribos yra po 25 metrus į abi puses nuo vamzdymo ašies, virš šios juostos esanti oro erdvė, po šia juosta esanti žemė bei vanduo virš šios juostos ir po ją, ii) kitų MD įrenginių ir statinių (stočių, uždarymo įtaisų, valymo ir diagnostavimo įtaisų paleidimo ir priėmimo kamerų, slėgio ribojimo mazgų) apsaugos zona – žemės juosta, kurios ribos yra 25 metrų atstumu aplink teritorijos, kurioje yra šie įrenginiai ar statiniai, aptvėrimą, virš šios juostos esanti oro erdvė ir žemė po šia juosta;
- ** vadovaujantis LR specialiuoju žemės naudojimo sąlygų įstatymu 24 str. po 1 m į abi puses žemos įtampos požeminių elektros linijų;
- *** vadovaujantis LR specialiuoju žemės naudojimo sąlygų įstatymu 45 str. po 1 m į abi puses nuo elektroninių ryšių tinklų laidinių linijų.

Duomenų šaltiniai:

1. M 1:10000 preferencinė erdvinių duomenų rinkinys GRPK © Nacionalinė žemės tarnyba prie ŽŪM, 2022.
2. ORT10LT – Lietuvos Respublikos teritorijos M 1:10 000 skaitmeninis rastinis ortofotografinis žemėlapis © Nacionalinė žemės tarnyba prie ŽŪM, 2022.
3. LR miškų valdybės kadastro duomenys © Valstybinė miškų tarnyba, 2022.
4. LR saugomų teritorijų valstybinis kadastro duomenys © Valstybinė saugomų teritorijų valdyba prie Aplinkos ministro, 2022.
5. Kultūros vertybių registras, 2022.
6. LR upių, ežerų ir tvenkinių kadastras (UEFK), 2022.
7. ESO dujų tinklo duomenų rinkinys, 2022.
8. ESO elektros tinklo duomenų rinkinys, 2022.
9. AB Ligiid elektros tinklo duomenų rinkinys, 2022.
10. AB Amber Grid duomenų rinkinys, 2022.
11. VĮ „Placiajuostis internetas“ duomenų rinkinys, 2022.
12. AB Tella Lietuva duomenų rinkinys, 2022.

KVAL. PAVY. DOK. NR.				PLANO PAVADINIMAS
2M-M-2024	PV	dr. A. Anikšėnaitė	2022	Pakruojo rajono savivaldybės teritorijoje esančių magistralinių dujotiekių ir susijusios infrastruktūros apsaugos zonų planas
TPV0034	PDV	Z. Gabalevskas	2022	Magistralinių dujotiekių ir susijusios infrastruktūros apsaugos zonų brėžinys
TPV0081	PDV	E. Gabalevskienė	2022	
KALBOS TRUMP.	PLANAVIMO ORGANIZATORIUS AB „AMBER GRID“			SUTARTIES NR. AT-22-1873
LT	M 1:5000			LAPAS LAPŲ
				1 6

PAKRUOJO RAJONO SAVIVALDYBĖS TERITORIJOJE ESANČIŲ MAGISTRALINIŲ DUJOTIEKIŲ IR SUSIJUSIOS INFRASTRUKTŪROS APSAUGOS ZONŲ PLANAS



RIBOS

- Savivaldybės riba
- Seniūnijos riba
- Gyvenamosios vietovės riba
- Valstybinės reikšmės miškų plotų riba

SAUGOMI OBJEKTAI IR TERITORIJOS

Nekilnojamas kultūros paveldas

- Nekilnojamojo kultūros paveldo objektas ir objekto kodo numeris
- Nekilnojamojo kultūros paveldo objekto teritorijos riba ir objekto kodo numeris
- Nekilnojamojo kultūros paveldo teritorijos apsaugos zona

Saugomos teritorijos

- Saugomos teritorijos
- Botaniniai gamtos paveldo objektai
- Geomorfologiniai gamtos paveldo objektai

NATURA 2000 teritorijos

- Buveinių apsaugai svarbios teritorijos (BAST)

MAGISTRALINIŲ DUJOTIEKIŲ IR SUSIJUSIOS INFRASTRUKTŪROS ŽYMĖJIMAI

- KMK Kontrolės ir matavimo kolonėlė ir jos apsaugos zona 1 m atstumu nuo katodinės matavimo kolonėlės centro**
- KAS Suprojektuota kontrolės ir matavimo kolonėlė ir jos apsaugos zona 1 m atstumu nuo katodinės matavimo kolonėlės centro**
- DSS Dujų skirstymo stotis
- KAS Katodinės apsaugos stotis
- DJ Magistralinis dujotieklis (toliau - MD)
- Prapūtimo vamzdis
- Vėdinimo vamzdis
- Teritorijos, kuriose yra MD (renginių ir statinių (stočių, uždarymo įtaisų, valymo ir diagnostavimo įtaisų paleidimo ir priėmimo kamernų, slėgio ribojimo mazgų) aptvėrimas
- Katodinės apsaugos kabelis
- Ižeminimo kontūras
- Žemos įtampos požeminės elektros linijos
- Ryšių kabelis
- Laisvos valstybinės žemės (VŽ) teritorijos, kuriose nustatomos MD ar elektros tinklų apsaugos zonos, ribos ir eilės numeris
- Planu nustatomos MD ir naftotiekių (produktotiekių) apsaugos zonos (III skyrius, penktasis skirsnis) (kodas 107)*
- Esamos, bet planu tikinamos MD ir naftotiekių (produktotiekių) apsaugos zonos (III skyrius, penktasis skirsnis) (kodas 107)**
- Esamos ir įrengtos MD ir naftotiekių (produktotiekių) apsaugos zonos (III skyrius, ketvirtasis skirsnis) (kodas 106) (su MD susijusi infrastruktūra)**
- Planu nustatomos elektros tinklų apsaugos zonos (III skyrius, vienuoliktasis skirsnis) (kodas 101) (su MD susijusi infrastruktūra)**
- Planu nustatomos elektroninių ryšių tinklų elektroninių ryšių infrastruktūros apsaugos zonos (III skyrius, vienuoliktasis skirsnis) (kodas 101) (su MD susijusi infrastruktūra)**

SUTARTINIAI ŽYMĖJIMAI

Žemės sklypų teritorijos, kurioms nustatomos arba tiklinamos MD, elektros tinklų, elektroninių ryšių tinklų apsaugos zonos, unikalus numeris, ribos, jų matavimo tūpai:

- Kadastriniai matavimai
- Preliminarūs matavimai

Susisiekimo infrastruktūra (vaizduojama informaciniais tikslais pagal duomenų šaltinį Nr.1)

- Krašto kelias ir kelio numeris
- Rajoninis kelias ir kelio numeris
- Vietinės reikšmės kelias
- Geležinkelis
- Kelių apsaugos zona
- Geležinkelio apsaugos zona

Inžinerinė infrastruktūra (vaizduojama informaciniais tikslais pagal duomenų šaltinius Nr.7, Nr.8, Nr.9)

- Esama 10/0,4 kV transformatorinė
- 110 kV elektros perdavimo oro linija
- 110 kV elektros perdavimo oro linijos atrama
- 35 kV elektros skirstomųjų tinklų oro linija
- 35 kV elektros skirstomųjų tinklų oro linijos atrama
- 10 kV elektros tinklų oro linija
- 0,4 kV elektros tinklų oro linija
- 10 kV požeminių kabelių linija
- 0,4 kV požeminių kabelių linija
- Elektros oro linijų ir požeminių kabelių oro linijų apsaugos zona
- Mažo slėgio dujotieklis
- Vidutinio slėgio dujotieklis
- Dujotiekių vamzdžio apsaugos zona (po vieną metrą į abi puses nuo vamzdžio sienelės)
- Dujotiekių vamzdžio apsaugos zona (po vieną metrą į abi puses nuo vamzdžio sienelės)

KITI ŽYMĖJIMAI (vaizduojama informaciniais tikslais pagal duomenų šaltinius Nr.1, Nr.11, Nr.12)

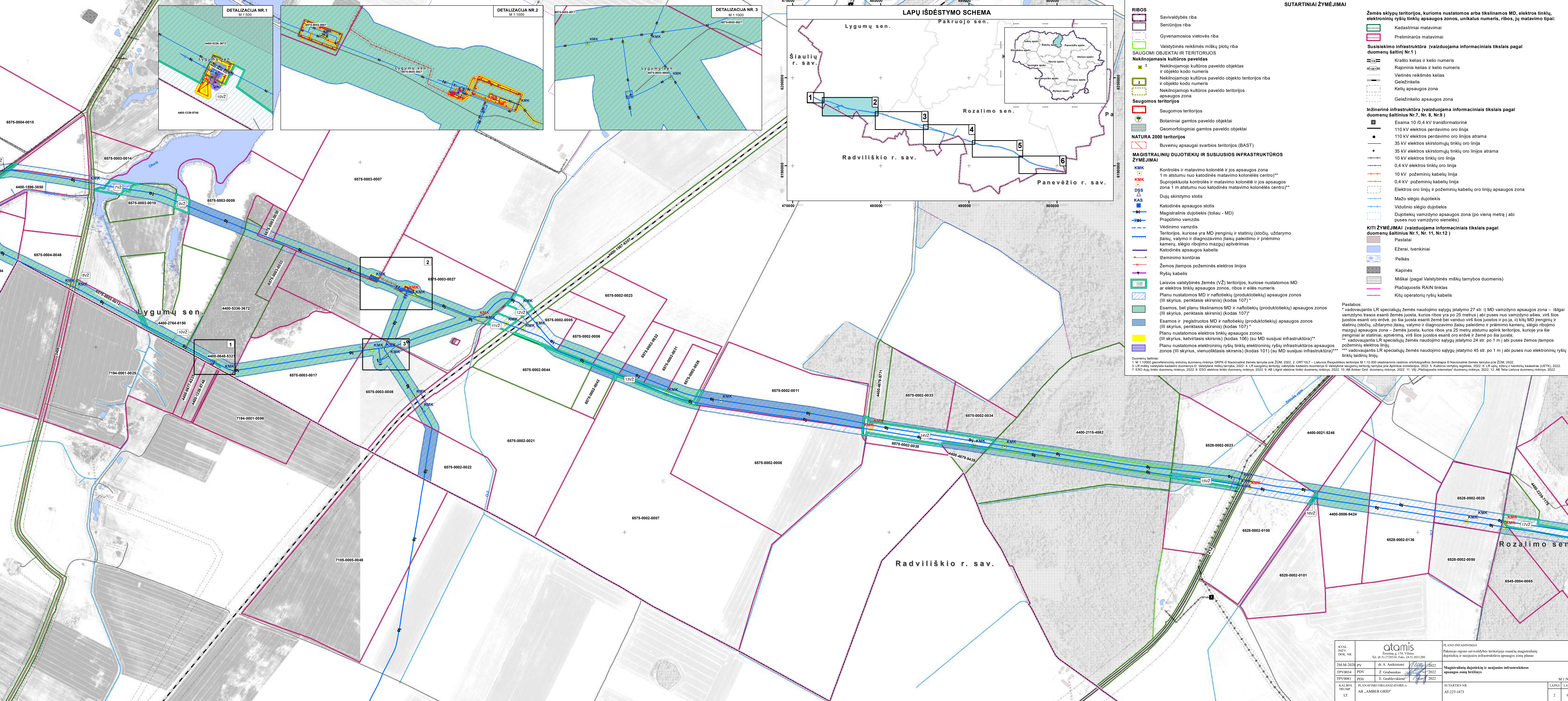
- Pastatai
- Ežerai, tvenkiniai
- Peikės
- Kapinės
- Miški (pagal Valstybinės miškų tarnybos duomenis)
- Plačiajuostis RAIN tinklas
- Kitų operatorių ryšių kabelis

Pastabos:

- * vadovaujantis LR specialiuoju žemės naudojimo sąlygų įstatymo 27 str. ir) MD vamzdžio apsaugos zona – išilgai vamzdžio traukos esanti žemės juosta, kurios ribos yra po 25 metrus į abi puses nuo vamzdžio ašies, virš šios juostos esanti oro ervė, po šia juosta esanti žemė bei vanduo virš šios juostos ir po ja, išilgai MD renginių ir statinių (stočių, uždarymo įtaisų, valymo ir diagnostavimo įtaisų paleidimo ir priėmimo kamernų, slėgio ribojimo mazgų) apsaugos zona – žemės juosta, kurios ribos yra 25 metrų atstumu aplink teritorijos, kurioje yra šie renginiai ar statiniai, aptvėrimą, virš šios juostos esanti oro ervė ir žemė po šia juosta;
- ** vadovaujantis LR specialiuoju žemės naudojimo sąlygų įstatymo 24 str. po 1 m į abi puses žemos įtampos požeminių elektros linijų;
- *** vadovaujantis LR specialiuoju žemės naudojimo sąlygų įstatymo 45 str. po 1 m į abi puses nuo elektroninių ryšių tinklų laidinių linijų.

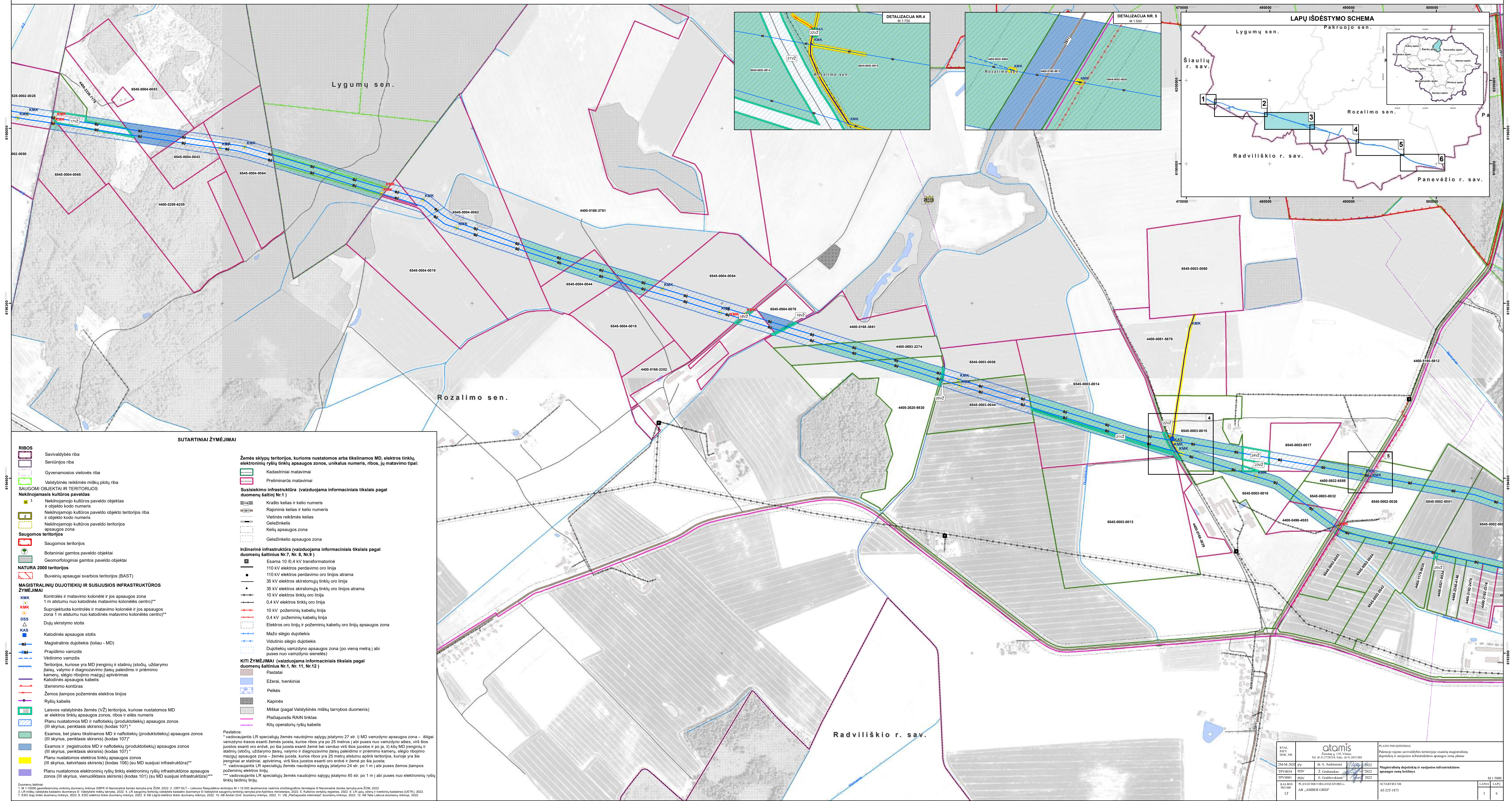
Duomenų šaltiniai:

- M 1:10000 georeferencinis etvinis duomenų rinkinys GRPK © Nacionalinė žemės tarnyba prie ŽŪM, 2022. 2. ORT 10LT - Lietuvos Respublikos teritorijos M 1:10 000 skaitmeninis rastinis ortofotografinis žemėlapis © Nacionalinė žemės tarnyba prie ŽŪM, 2022.
- LR miškų valstybinės kadaistro duomenys © Valstybinė miškų tarnyba, 2022. 4. LR saugomų teritorijų valstybinės kadaistro duomenys © Valstybinė saugomų teritorijų tarnyba prie Aplinkos ministerijos, 2022. 5. Kultūros vertybių registras, 2022. 6. LR užrašų, ežerų ir tvenkinių kadastras (UETK), 2022.
- ESD sąrašo tūrinio duomenų rinkinys, 2022. 8. ESD elektros tinklo duomenų rinkinys, 2022. 9. ABJ Ligazi elektros tinklo duomenų rinkinys, 2022. 10. ABJ Amber Grid duomenų rinkinys, 2022. 11. VĮ „Palaikojimas internetui“ duomenų rinkinys, 2022. 12. ABJ Tolia duomenų rinkinys, 2022.



KVAL. PVV. POK. NR.	atomis Žemė ūkio inžinierė Tel. (8-5) 2728334, Faks. (8-5) 2031280			PLANO PAVADINIMAS Pakruojo rajono savivaldybės teritorijoje esančių magistralinių dujotiekių ir susijusios infrastruktūros apsaugos zonų planas
2M-M-2023	pv	dr. A. Anikienė	2023	Magistralinių dujotiekių ir susijusios infrastruktūros apsaugos zonų brėžinys
TPV0034	PDV	Ž. Grabauskas	2023	
TPV0081	PTV	E. Grabauskienė	2023	
KALBOS TILUP. LT	PLANAVIMO ORGANIZATORIUS AB „AMBER GRID“	SUTARTIES NR. AT-27-1873	M 1:5000	LAPAS LAPŲ 2 6

PAKRUOJO RAJONO SAVIVALDYBĖS TERITORIJOJE ESANČIŲ MAGISTRALINIŲ DUJOTIEKIŲ IR SUSIJUSIOS INFRASTRUKTŪROS APSAUGOS ZONŲ PLANAS



SUTARTINIAI ŽYMĖJIMAI

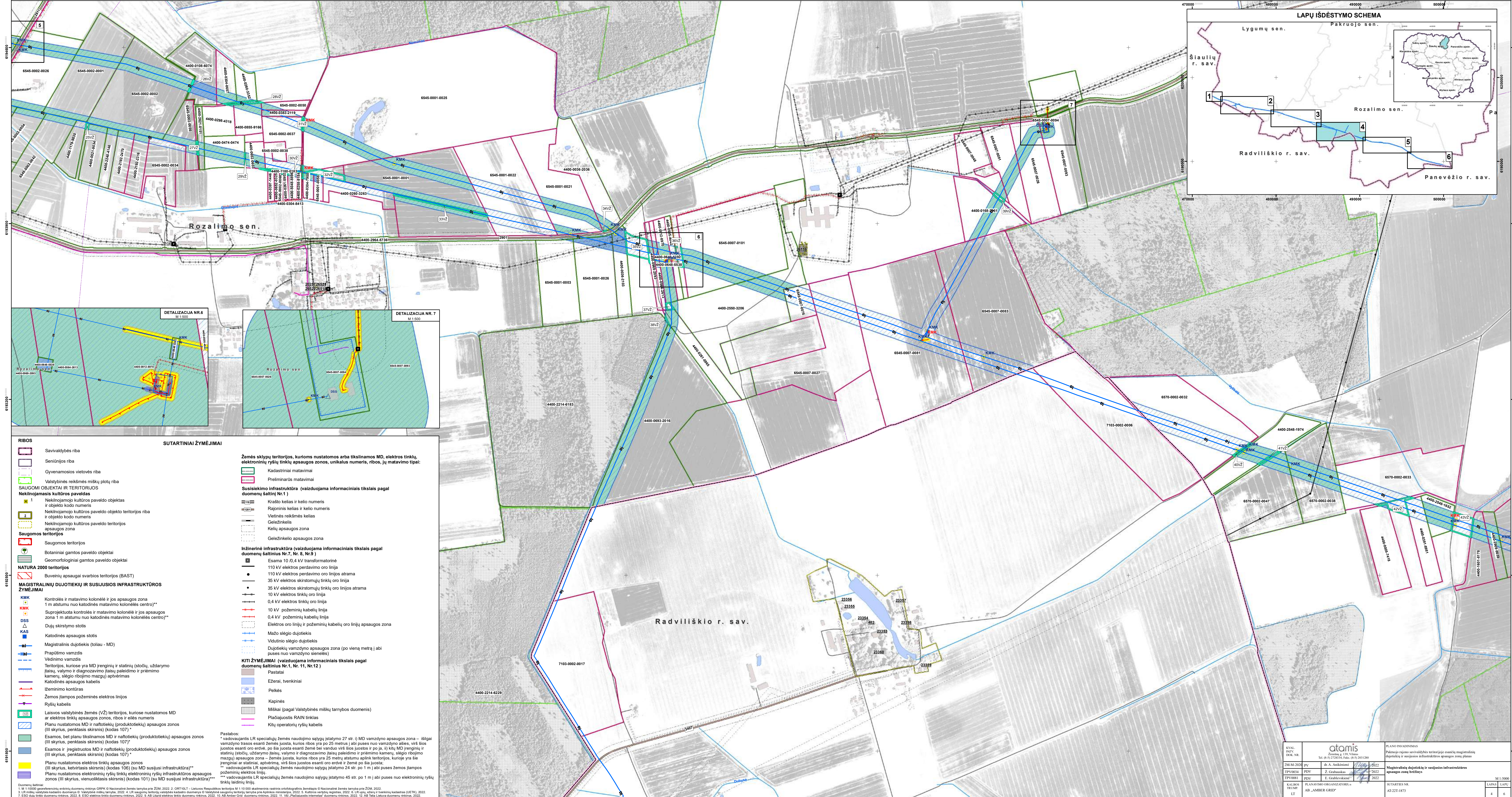
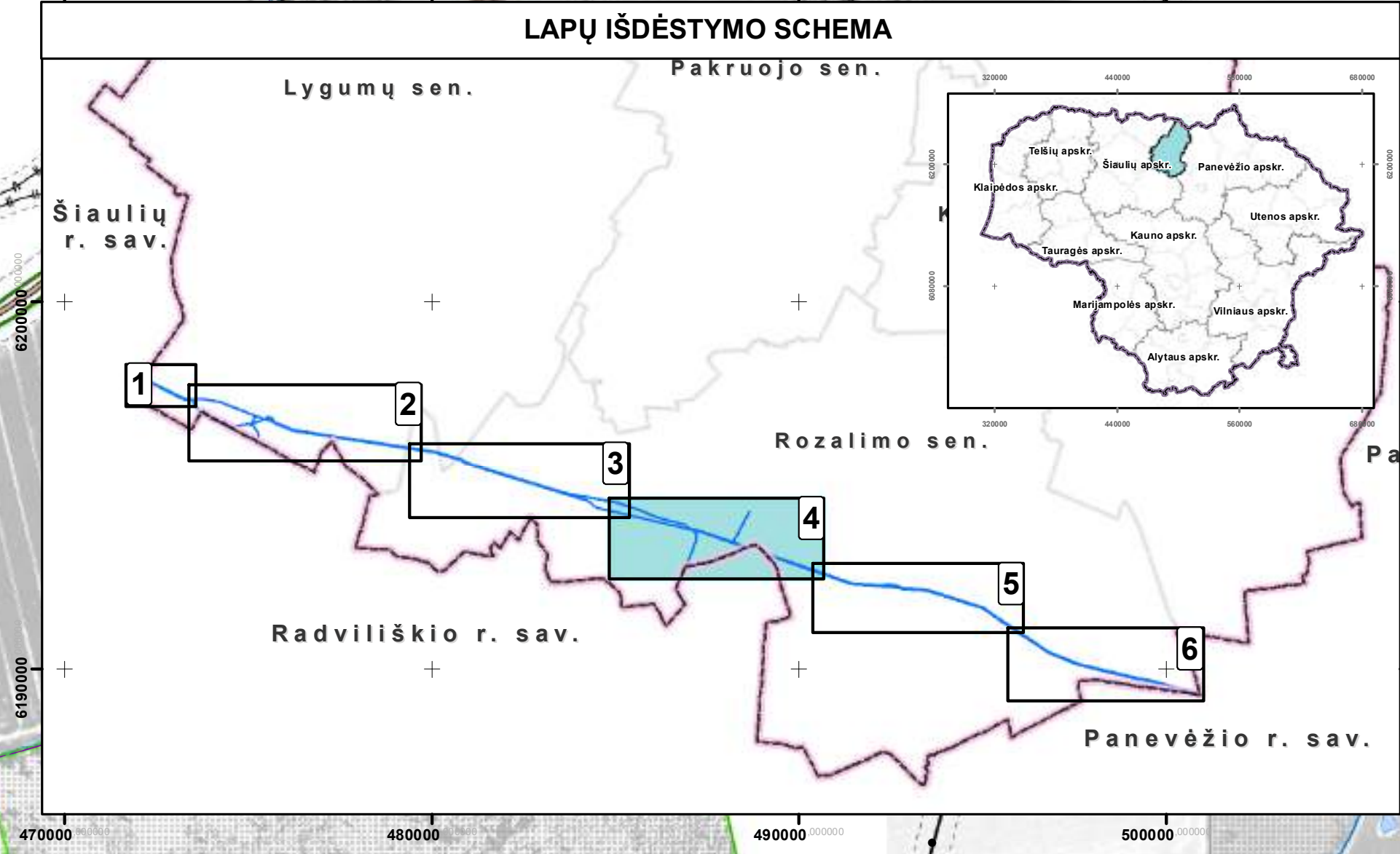
- RIBOS**
- Savivaldybės riba
- Seniūnijos riba
- Gyvenamosios vietovės riba
- Valstybinės reikšmės miškų plotų riba
- SAUGOMI OBJEKTAI IR TERITORIJOS**
- Nekilnojamoji kultūros paveldas**
- 1 - Nekilnojamoji kultūros paveldo objektas ir objekto kodo numeris
- 2 - Nekilnojamoji kultūros paveldo objekto teritorijos riba ir objekto kodo numeris
- 3 - Nekilnojamoji kultūros paveldo teritorijos apsaugos zona
- Saugomos teritorijos**
- Saugomos teritorijos
- Botaniniai gamtos paveldo objektai
- Geomorfologiniai gamtos paveldo objektai
- NATURA 2000 teritorijos**
- Buveninių apsaugai svarbios teritorijos (BAST)
- MAGISTRALINIŲ DUJOTIEKIŲ IR SUSIJUSIOS INFRASTRUKTŪROS ŽYMĖJIMAI**
- KMK - Kontrolės ir matavimo kolonėlė ir jos apsaugos zona
- KMK - 1 m atstumu nuo katodinės matavimo kolonėlės centro**
- DSS - Suprojektuota kontrolės ir matavimo kolonėlė ir jos apsaugos zona 1 m atstumu nuo katodinės matavimo kolonėlės centro**
- DSS - Dujų skirstymo stotis
- KAS - Katodinės apsaugos stotis
- DJ - Magistralinis dujotiekis (toliau - MD)
- DJ - Prapūtimo vamzdis
- DJ - Vėdinimo vamzdis
- Teritorijos, kuriose yra MD įrenginių ir statinių (stočių, uždarymo įtaisų, valymo ir diagnostavimo įtaisų paleidimo ir priėmimo kambarių, slėgio ribojimo mazgų) apsaugos zona
- Katodinės apsaugos kabelis
- Ižeminimo kontūras
- Žemos įtampos požeminės elektros linijos
- Ryšių kabelis
- Laisvos valstybinės žemės (VŽ) teritorijos, kuriose nustatomos MD ar elektros tinklų apsaugos zonos, ribos ir eilės numeris
- Planu nustatomos MD ir naftotiekių (produktotiekių) apsaugos zonos (III skyrius, penktasis skirsnis) (kodas 107)*
- Esamos, bet planu tikslinamos MD ir naftotiekių (produktotiekių) apsaugos zonos (III skyrius, penktasis skirsnis) (kodas 107)*
- Esamos ir įrengtos MD ir naftotiekių (produktotiekių) apsaugos zonos (III skyrius, penktasis skirsnis) (kodas 107)*
- Planu nustatomos elektros tinklų apsaugos zonos (III skyrius, ketvirtasis skirsnis) (kodas 106) (su MD susijusi infrastruktūra)**
- Planu nustatomos elektroninių ryšių tinklų (elektroninių ryšių infrastruktūros apsaugos zonos (III skyrius, vienuoliktasis skirsnis) (kodas 101) (su MD susijusi infrastruktūra)**

- Žemės sklypų teritorijos, kurioms nustatomos arba tikslinamos MD, elektros tinklų, elektroninių ryšių tinklų apsaugos zonos, unikalus numeris, ribos, jų matavimo tipai:**
- Kadastriniai matavimai
- Preliminariūs matavimai
- Susisiekimo infrastruktūra (vaizduojama informaciniais tikslais pagal duomenų šaltinį Nr.1)**
- Krašto kelias ir kelio numeris
- Rajoninis kelias ir kelio numeris
- Vietinės reikšmės kelias
- Geležinkelis
- Kelių apsaugos zona
- Geležinkelio apsaugos zona
- Inžinerinė infrastruktūra (vaizduojama informaciniais tikslais pagal duomenų šaltinius Nr.7, Nr.8, Nr.9)**
- Esama 10 /0,4 kV transformatorinė
- 110 kV elektros perdavimo oro linija
- 110 kV elektros perdavimo oro linijos atrama
- 35 kV elektros skirstomųjų tinklų oro linija
- 35 kV elektros skirstomųjų tinklų oro linijos atrama
- 10 kV elektros tinklų oro linija
- 0,4 kV elektros tinklų oro linija
- 10 kV požeminių kabelių linija
- 0,4 kV požeminių kabelių linija
- Elektros oro linijų ir požeminių kabelių oro linijų apsaugos zona
- KITI ŽYMĖJIMAI (vaizduojama informaciniais tikslais pagal duomenų šaltinius Nr.1, Nr.11, Nr.12)**
- Pastatai
- Ežerai, tvenkiniai
- Pelkės
- Kapinės
- Mišakai (pagal Valstybinės miškų tarnybos duomenis)
- Placiajuostis RAIN tinklas
- Kitų operatorių ryšių kabelis

Duomenų šaltiniai:
 1. M 1:50000 generalinis orografinis duomenų rinkinys GPVK © Nacionaliniai žemės matavimai prie ŽEMK 2022. 2. ORT NLT - Lietuvos Respublikos teritorija M 1:10 000 administracinis orografinis ortofotografinis žemėlapis © Nacionaliniai žemės matavimai prie ŽEMK 2022.
 3. LR miškų valstybinės kadastrinio duomenų © Valstybinis miškų tarnyba, 2022. 4. LR saugomų teritorijų valstybinės kadastrinio duomenų © Valstybinis saugomų teritorijų tarnyba prie Aplinkos ministro, 2022. 5. Kultūros vertybių registras, 2022. 6. LR ūkio, žemės ir ūkinių kadastro (UEK), 2022. 7. ESJ elektros tinklų duomenų rinkinys, 2022. 8. ESJ elektros tinklų duomenų rinkinys, 2022. 9. AB Amber Grid duomenų rinkinys, 2022. 10. AB Amber Grid duomenų rinkinys, 2022. 11. VĮ „Palaikomoji infrastruktūra“ duomenų rinkinys, 2022. 12. AB Tiesa Lietuvos duomenų rinkinys, 2022.

KVAL. PLANAVIMO ORGANIZATORIUS TPV001 PDV E. Grabievikas LT	atomis Žemė, g. 19, Vilnius Tel. (8-512)73914, faks. (8-512)91300 2022 2022 2022	PLANO PRADINIMAS Pakruojo rajono savivaldybės teritorijoje esančių magistralinių dujotiekių ir susijusios infrastruktūros apsaugos zonos planas Magistralinių dujotiekių ir susijusios infrastruktūros apsaugos zonos planas SUTARTIES NR. AT-22T-1873	M 1:5000 LAPAS LAPŲ 3 6
---	---	--	-------------------------------

PAKRUOJO RAJONO SAVIVALDYBĖS TERITORIJOJE ESANČIŲ MAGISTRALINIŲ DUJOTIEKIŲ IR SUSIJUSIOS INFRASTRUKTŪROS APSAUGOS ZONŲ PLANAS



- ### RIBOS
- Savivaldybės riba
 - Seniūnijos riba
 - Gyvenamosios vietovės riba
 - Valstybinės reikšmės miškų plotų riba
- ### SAUGOMI OBJEKTAI IR TERITORIJOS
- #### Nekilnojamoji kultūros paveldas
- Nekilnojamojo kultūros paveldo objektas ir objekto kodo numeris
 - Nekilnojamojo kultūros paveldo objekto teritorijos riba ir objekto kodo numeris
 - Nekilnojamojo kultūros paveldo teritorijos apsaugos zona
- #### Saugomos teritorijos
- Saugomos teritorijos
 - Botaniniai gamtos paveldo objektai
 - Geomorfologiniai gamtos paveldo objektai
- #### NATURA 2000 teritorijos
- Buveninių apsaugai svarbios teritorijos (BAST)
- ### MAGISTRALINIŲ DUJOTIEKIŲ IR SUSIJUSIOS INFRASTRUKTŪROS ŽYMĖJIMAI
- KMK - Kontrolės ir matavimo kolonėlė ir jos apsaugos zona 1 m atstumu nuo katodinės matavimo kolonėlės centro**
 - KMK - Suprojektuota kontrolės ir matavimo kolonėlė ir jos apsaugos zona 1 m atstumu nuo katodinės matavimo kolonėlės centro**
 - DSS - Dujų skirstymo stotis
 - KAS - Katodinės apsaugos stotis
 - MD - Magistralinis dujotiekis (toliau - MD)
 - Prapūtimo vamzdis
 - Vėdinimo vamzdis
 - Teritorijos, kuriose yra MD įrenginių ir statinių (stočių, uždarymo įtaisų, valymo ir diagnostavimo įtaisų paleidimo ir priėmimo kamerų, slėgio ribojimo mazgų) aptvertimas
 - Katodinės apsaugos kabelis
 - Žeminimo kontūras
 - Žemos įtampos požeminės elektros linijos
 - Ryšių kabelis
 - Laisvos valstybinės žemės (VZ) teritorijos, kuriose nustatomos MD ar elektros tinklų apsaugos zonos, ribos ir eilės numeris
 - Planu nustatomos MD ir naftotiekių (produktotiekių) apsaugos zonos (II skyrius, penktasis skirsnis) (kodas 107)*
 - Esamos, bet planu tikslinamos MD ir naftotiekių (produktotiekių) apsaugos zonos (II skyrius, penktasis skirsnis) (kodas 107)*
 - Esamos ir įregistruotos MD ir naftotiekių (produktotiekių) apsaugos zonos (II skyrius, penktasis skirsnis) (kodas 107)**
 - Planu nustatomos elektros tinklų apsaugos zonos (II skyrius, ketvirtasis skirsnis) (kodas 106) (su MD susijusi infrastruktūra)**
 - Planu nustatomos elektroninių ryšių tinklų infrastruktūros apsaugos zonos (II skyrius, vienuoliktasis skirsnis) (kodas 101) (su MD susijusi infrastruktūra)**

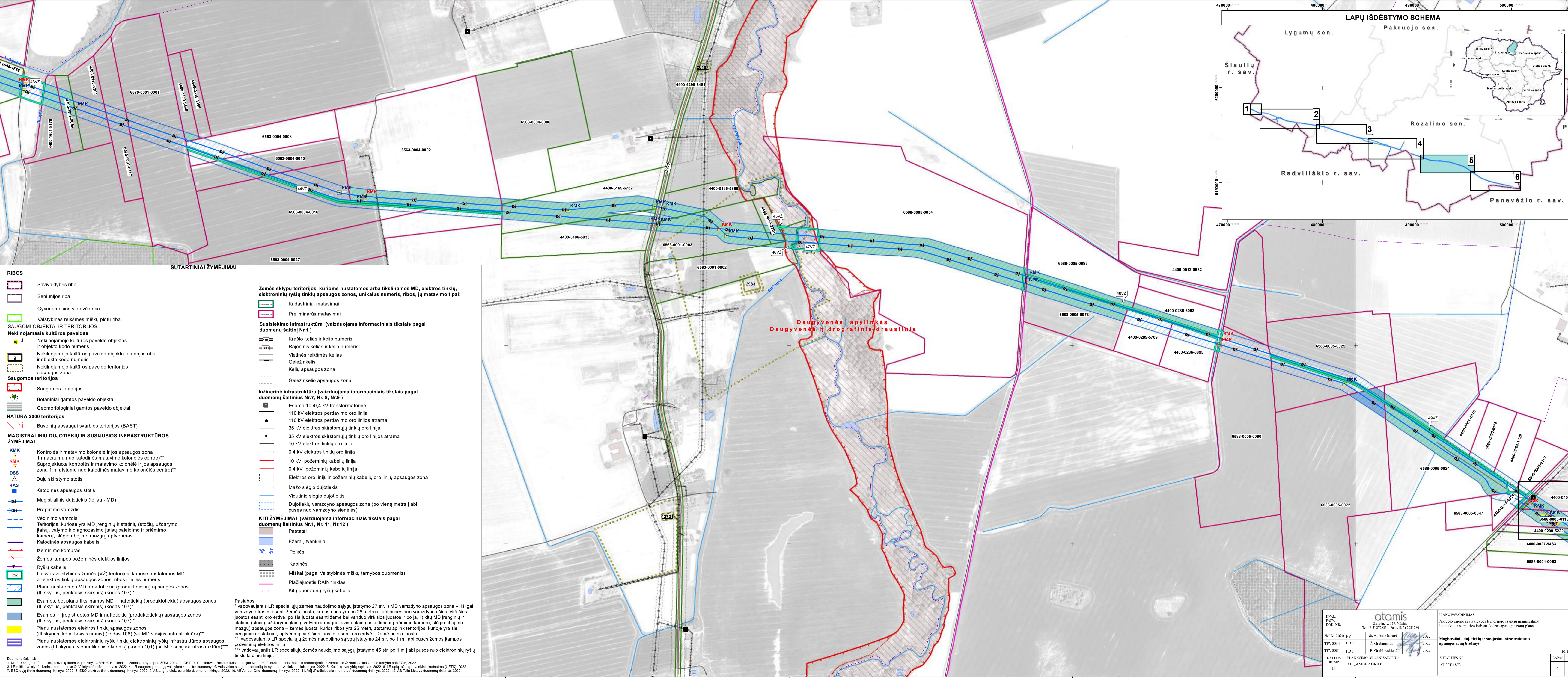
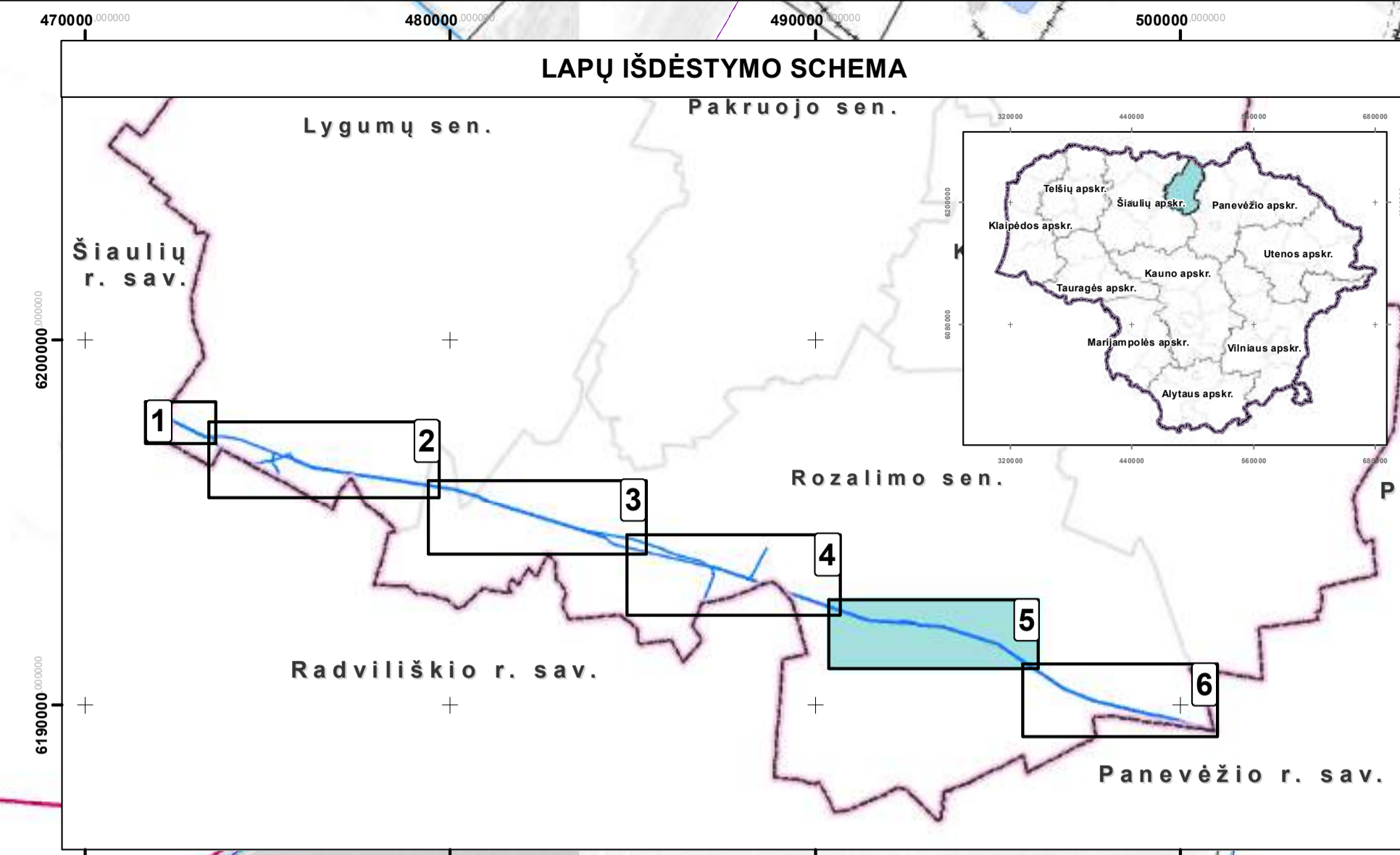
- ### SUTARTINIAI ŽYMĖJIMAI
- #### Žemės sklypų teritorijos, kurioms nustatomos arba tikslinamos MD, elektros tinklų, elektroninių ryšių tinklų apsaugos zonos, unikalūs numeris, ribos, jų matavimo tipai:
- Kadastriniai matavimai
 - Preliminariūs matavimai
- #### Susisiekimo infrastruktūra (vaizduojama informaciniais tikslais pagal duomenų šaltinį Nr.1)
- Krašto kelias ir kelio numeris
 - Rajoninis kelias ir kelio numeris
 - Vietinės reikšmės kelias
 - Celeškinė linija
 - Kelių apsaugos zona
 - Gelžinkelio apsaugos zona
- #### Inžinerinė infrastruktūra (vaizduojama informaciniais tikslais pagal duomenų šaltinius Nr.7, Nr.8, Nr.9)
- Esama 10 /0,4 kV transformatorinė
 - 110 kV elektros perdavimo oro linija
 - 110 kV elektros perdavimo oro linijos atrama
 - 35 kV elektros skirstomųjų tinklų oro linija
 - 10 kV elektros skirstomųjų tinklų oro linijos atrama
 - 0,4 kV elektros tinklų oro linija
 - 10 kV požeminių kabelių linija
 - 0,4 kV požeminių kabelių linija
 - Elektros oro linijų ir požeminių kabelių oro linijų apsaugos zona
 - Mažo slėgio dujotiekis
 - Vidutinio slėgio dujotiekis
 - Dujotiekių vamzdžio apsaugos zona (po vieną metrą į abi puses nuo vamzdžio sienelės)
- #### KITI ŽYMĖJIMAI (vaizduojama informaciniais tikslais pagal duomenų šaltinius Nr.1, Nr.11, Nr.12)
- Pastatai
 - Ežerai, tenkiniai
 - Pelkės
 - Kapinės
 - Miškiniai (pagal Valstybinės miškų tarnybos duomenis)
 - Plačiajuostis RAIN tinklas
 - Kiti operatorių ryšių kabelis

Pastabos:
* vadovaujantis LR specialiąja žemės naudojimo sąlygų įstatymu 27 str. i) MD vamzdžio apsaugos zona – išilgai vamzdžio trasos esanti žemės juosta, kurios ribos yra po 25 metrus į abi puses nuo vamzdžio ašies, virš šios juostos esanti oro erdvė, po šia juosta esanti žemė bei vanduo virš šios juostos ir po ja, ii) kiti MD įrenginių ir statinių (stočių, uždarymo įtaisų, valymo ir diagnostavimo įtaisų paleidimo ir priėmimo kamerų, slėgio ribojimo mazgų) apsaugos zonos – žemės juosta, kurios ribos yra 25 metrus abiejose pusrubais nuo įrenginio ar statinio, aptvertima, virš šios juostos esanti oro erdvė ir žemė po šia juosta;
** vadovaujantis LR specialiąja žemės naudojimo sąlygų įstatymu 24 str. po 1 m) abi puses žemos įtampos požeminių elektros linijų;
*** vadovaujantis LR specialiąja žemės naudojimo sąlygų įstatymu 45 str. po 1 m) abi puses nuo elektroninių ryšių tinklų laidų linijų.

KVAL. DOK. NR.	atamis	Žemėjų g. 19, Vilnius Tel. (8-512)72314, faks. (8-512)91120	2022
2MM-2024	pv	de A. Anskėnaitė	2022
TPV004	PDV	Ž. Grabauskas	2022
TPV001	PDV	E. Grabauskaitė	2022
KALBOS TIRSIM. LT	PLANAVIMO ORGANIZATORIUS AB „AMBER GRID“	SUTARTIES NR. AT-22T-1873	LAPAS LAPŲ M:1:5000 4 6

Duomenų šaltiniai:
1. M:1:50000 planavimui naudojami duomenys: Geografinis duomenų rinkinys: GPDK © Nacionaliniai žemės tarnybos ir ŽEM 2022 2. QRT VET. - Lietuvos Respublikos žemėtvarkos M:1:50000 apžvalginis planas ir ortofotografinis žemėlapis © Nacionaliniai žemės tarnybos ir ŽEM 2022
3. LR miškų valstybinės kadastro duomenys © Valstybinė miškų tarnyba, 2022. 4. LR saugomų teritorijų valstybinės kadastro duomenys © Valstybinė saugomų teritorijų tarnyba prie Aplinkos ministro, 2022. 5. Kultūros vertybių registras, 2022. 6. LR ūkio, žemės ir ūkinių išteklių duomenys (UETK), 2022. 7. ESO duomenų rinkinys, 2022. 8. ESO elektros tinklų duomenų rinkinys, 2022. 9. AB Ūkio duomenų rinkinys, 2022. 10. AB Amber Grid duomenų rinkinys, 2022. 11. VĮ „Palaikomoji infrastruktūra“ duomenų rinkinys, 2022. 12. AB Telia Lietuva duomenų rinkinys, 2022.

PAKRUOJO RAJONO SAVIVALDYBĖS TERITORIJOJE ESANČIŲ MAGISTRALINIŲ DUJOTIEKIŲ IR SUSIJUSIOS INFRASTRUKTŪROS APSAUGOS ZONŲ PLANAS



SUTARTINIAI ŽYMĖJIMAI

- RIBOS**
- Savivaldybės riba
 - Seniūnijos riba
 - Gyvenamosios vietovės riba
 - Valstybinės reikšmės miškų plotų riba
- SAUGOMI OBJEKTAI IR TERITORIJOS**
- Nekilnojamas kultūros paveldas**
- 1. Nekilnojamo kultūros paveldo objektas ir objekto kodo numeris
 - 2. Nekilnojamo kultūros paveldo objekto teritorijos riba ir objekto kodo numeris
 - Nekilnojamo kultūros paveldo teritorijos apsaugos zona
- Saugomos teritorijos**
- Saugomos teritorijos
 - Botaniniai gamtos paveldo objektai
 - Geomorfologiniai gamtos paveldo objektai
- NATURA 2000 teritorijos**
- Buveinių apsaugai svarbios teritorijos (BAST)
- MAGISTRALINIŲ DUJOTIEKIŲ IR SUSIJUSIOS INFRASTRUKTŪROS ŽYMĖJIMAI**
- KMK - Kontrolės ir matavimo kolonėlė ir jos apsaugos zona
 - KMK - 1 m atstumu nuo katodinės matavimo kolonėlės centro**
 - DSS - Suprojektuota kontrolės ir matavimo kolonėlė ir jos apsaugos zona 1 m atstumu nuo katodinės matavimo kolonėlės centro**
 - KAS - Dujų skirstymo stotis
 - KAS - Katodinės apsaugos stotis
 - DJ - Magistralinis dujotiekis (toliau - MD)
 - DJ - Prapūtimo vamzdis
 - DJ - Vėdinimo vamzdis
 - DJ - Teritorijos, kuriose yra MD įrenginių ir statinių (stočių, uždarymo įtaisų, valymo ir diagnostavimo įtaisų paleidimo ir priėmimo kamerų, slėgio ribojimo mazgų) aptvėrimas
 - DJ - Katodinės apsaugos kabelis
 - DJ - Išeminimo kontūras
 - DJ - Žemos įtampos požeminės elektros linijos
 - DJ - Ryšių kabelis
 - DJ - Laisvos valstybinės žemės (VŽ) teritorijos, kuriose nustatomos MD ar elektros tinklų apsaugos zonos, ribos ir eilės numeris
 - DJ - Planu nustatomos MD ir natotiekių (produktotiekių) apsaugos zonos (III skyrius, penktasis skirsnis) (kodas 107) *
 - DJ - Esamos, bet planu tikslinamos MD ir natotiekių (produktotiekių) apsaugos zonos (III skyrius, penktasis skirsnis) (kodas 107) *
 - DJ - Esamos ir įrengtos MD ir natotiekių (produktotiekių) apsaugos zonos (III skyrius, penktasis skirsnis) (kodas 107) *
 - DJ - Planu nustatomos elektros tinklų apsaugos zonos (III skyrius, ketvirtasis skirsnis) (kodas 106) (su MD susijusi infrastruktūra)**
 - DJ - Planu nustatomos elektroninių ryšių tinklų elektroninių ryšių infrastruktūros apsaugos zonos (III skyrius, vienuoliktasis skirsnis) (kodas 101) (su MD susijusi infrastruktūra)**

Žemės sklypų teritorijos, kurioms nustatomos arba tikslinamos MD, elektros tinklų, elektroninių ryšių tinklų apsaugos zonos, unikalus numeris, ribos, jų matavimo tipai:

- Kadastriniai matavimai
 - Preliminarūs matavimai
- Susisiekimo infrastruktūra (vaizduojama informaciniais tikslais pagal duomenų šaltinį Nr.1)**
- Krašto kelias ir kelio numeris
 - Rajoninis kelias ir kelio numeris
 - Vietinės reikšmės kelias
 - Geležinkelis
 - Kelių apsaugos zona
 - Geležinkelio apsaugos zona
- Inžinerinė infrastruktūra (vaizduojama informaciniais tikslais pagal duomenų šaltinius Nr.7, Nr.8, Nr.9)**
- Esama 10,0,4 kV transformatorinė
 - 110 kV elektros perdavimo oro linija
 - 110 kV elektros perdavimo oro linijos atrama
 - 35 kV elektros skirstomųjų tinklų oro linija
 - 35 kV elektros skirstomųjų tinklų oro linijos atrama
 - 10 kV elektros tinklų oro linija
 - 0,4 kV elektros tinklų oro linija
 - 10 kV požeminių kabelių linija
 - 0,4 kV požeminių kabelių linija
 - Elektros oro linijų ir požeminių kabelių oro linijų apsaugos zona
 - Mažo slėgio dujotiekis
 - Vidutinio slėgio dujotiekis
 - Dujotiekių vamzdžio apsaugos zona (po vieną metrą į abi puses nuo vamzdžio sienelės)

KITI ŽYMĖJIMAI (vaizduojama informaciniais tikslais pagal duomenų šaltinius Nr.1, Nr.11, Nr.12)

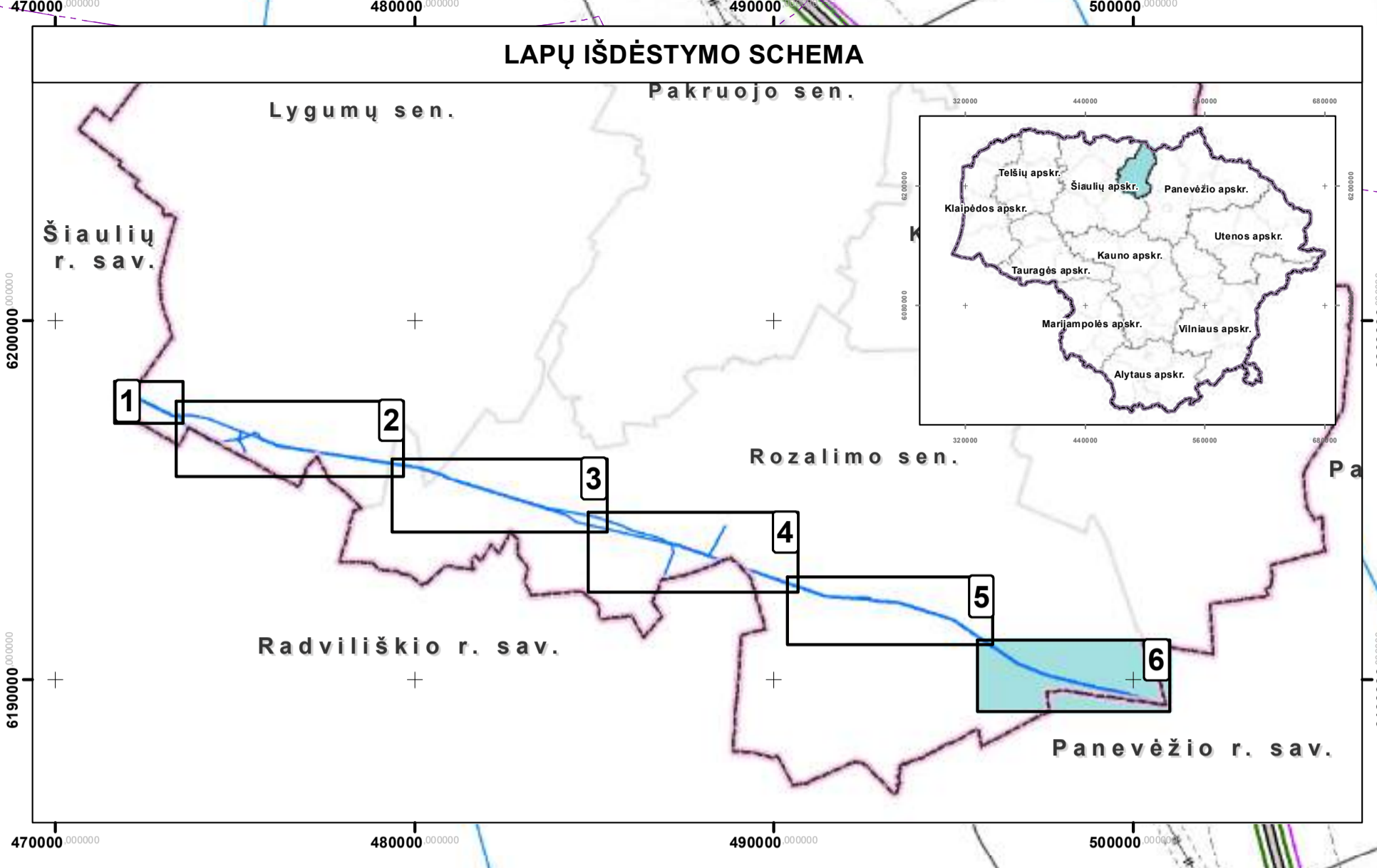
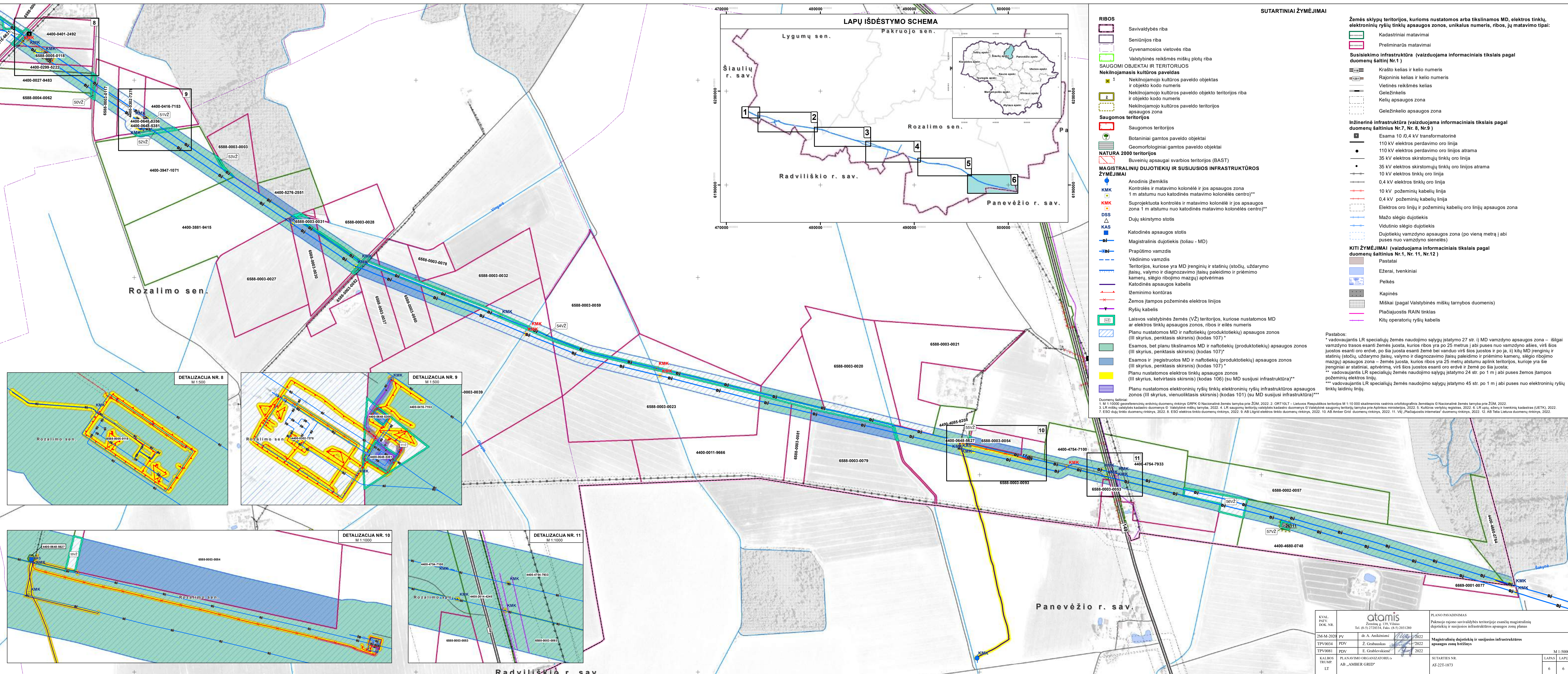

- Pastatai
- Ežerai, tvenkiniai
- Pelkės
- Kapinės
- Mišakai (pagal Valstybinės miškų tarnybos duomenis)
- Plaćiajuostis RAIN tinklas
- Kiti operatorių ryšių kabelis

Pastabos:
 * vadovaujantis LR specialiųjų žemės naudojimo sąlygų įstatymo 27 str. 1) MD vamzdžio apsaugos zona – išilgai vamzdžio trasos esanti žemės juosta, kurios ribos yra po 25 metrus į abi puses nuo vamzdžio ašies, virš šios juostos esanti oro ervė, po šia juosta esanti žemė bei vanduo virš šios juostos ir po ją, į kitų MD įrenginių ir statinių (stočių, uždarymo įtaisų, valymo ir diagnostavimo įtaisų paleidimo ir priėmimo kamerų, slėgio ribojimo mazgų) apsaugos zona – žemės juosta, kurios ribos yra 25 metrų atstumu aplink teritorijos, kurioje yra šie įrenginiai ar statiniai, aptvėrimą, virš šios juostos esanti oro ervė ir žemė po šia juosta;
 ** vadovaujantis LR specialiųjų žemės naudojimo sąlygų įstatymo 24 str. po 1 m į abi puses žemos įtampos požeminių elektros linijų;
 *** vadovaujantis LR specialiųjų žemės naudojimo sąlygų įstatymo 45 str. po 1 m į abi puses nuo elektroninių ryšių tinklų laidinių linijų.

Duomenų šaltiniai:
 1. M 1:10000 georeferencinių erdvinį duomenų rinkinys GRPK © Nacionalinė žemės tarnyba prie ŽŪM, 2022. 2. ORT 10LT – Lietuvos Respublikos teritorijos M 1:10 000 skalitmeninis rastinis ortofotografinis žemėlapis © Nacionalinė žemės tarnyba prie ŽŪM, 2022.
 3. LR miškų valstybinės kadastrinės duomenys © Valstybinė miškų tarnyba, 2022. 4. LR saugomų teritorijų valstybinės kadastrinės duomenys © Valstybinė saugomų teritorijų tarnyba prie Aplinkos ministro, 2022. 5. Kultūros vertybių registras, 2022. 6. LR ūkio, ežerių ir tvenkinių kadastras (UETK), 2022.
 7. ESO dujų tinklo duomenų rinkinys, 2022. 8. ESO elektros tinklo duomenų rinkinys, 2022. 9. AB Litgrid elektros tinklo duomenų rinkinys, 2022. 10. AB Amber Grid duomenų rinkinys, 2022. 11. VĮ „Plaćiajuostis internetas“ duomenų rinkinys, 2022. 12. AB Tella Lietuva duomenų rinkinys, 2022.

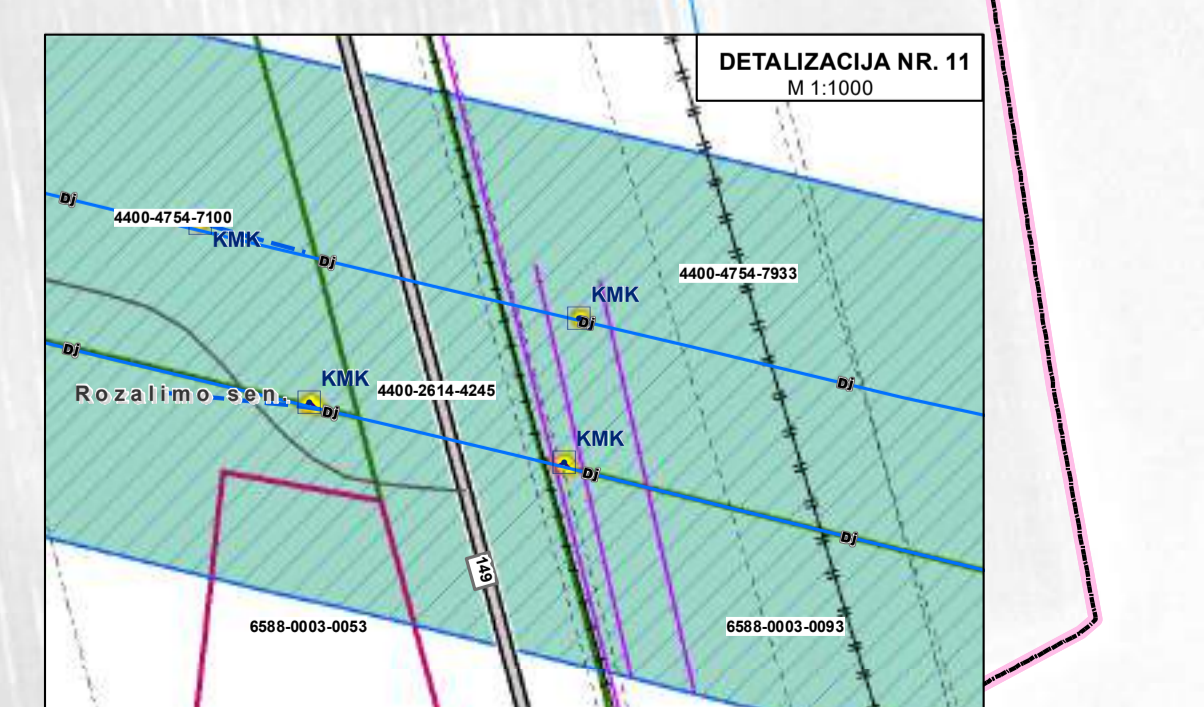
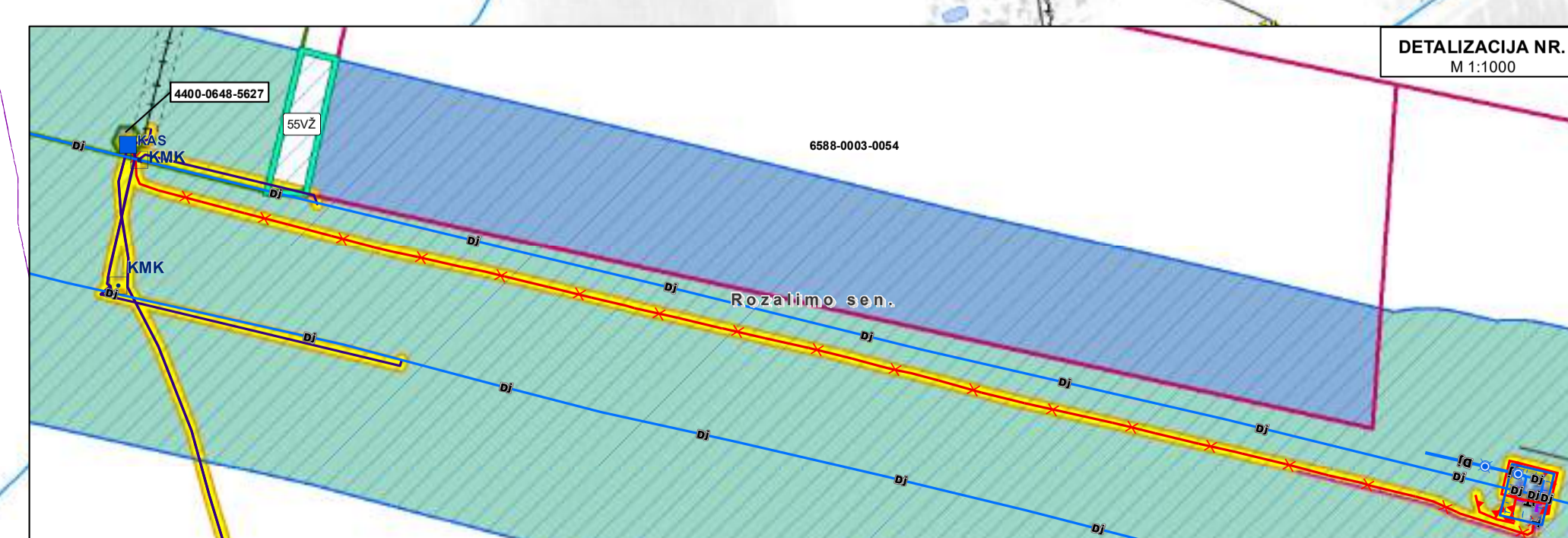
KVAL. PATV. POK. NR.		atomis Žemėnaivis g. 139, Vilnius Tel. (8-5) 2728134, Faks. (8-5) 2031280		PLANO PAVADINIMAS Pakruojo rajono savivaldybės teritorijoje esančių magistralinių dujotiekių ir susijusios infrastruktūros apsaugos zonos planas	
2M-M-2024	PV	de A. Anikienė	2022	Magistralinių dujotiekių ir susijusios infrastruktūros apsaugos zonos brėžinys	
TPV0034	PDV	Z. Grabauskas	2022		
TPV0081	PDV	E. Grablevskienė	2022		
KALBOS TRUMP.	LT	PLANAVIMO ORGANIZATORIUS AB „AMBER GRID“		SUTARTIES NR. AT-22T-1873	LAPAS LAPŲ 5 6
			M 1:5000		

PAKRUOJO RAJONO SAVIVALDYBĖS TERITORIJOJE ESANČIŲ MAGISTRALINIŲ DUJOTIEKIŲ IR SUSIJUSIOS INFRASTRUKTŪROS APSAUGOS ZONŲ PLANAS



- RIBOS**
- Savivaldybės riba
 - Seniūnijos riba
 - Gyvenamosios vietovės riba
 - Valstybinės reikšmės miškų plotų riba
- SAUGOMI OBJEKTAI IR TERITORIJOS**
- Nekilnojamasis kultūros paveldas**
- Nekilnojamojo kultūros paveldo objektas ir objekto kodo numeris
 - Nekilnojamojo kultūros paveldo objekto teritorijos riba ir objekto kodo numeris
 - Nekilnojamojo kultūros paveldo teritorijos apsaugos zona
- Saugomos teritorijos**
- Saugomos teritorijos
 - Botaniniai gamtos paveldo objektai
 - Geomorfologiniai gamtos paveldo objektai
- NATURA 2000 teritorijos**
- Buvinei apsaugai svarbios teritorijos (BAST)
- MAGISTRALINIŲ DUJOTIEKIŲ IR SUSIJUSIOS INFRASTRUKTŪROS ŽYMĖJIMAI**
- Anodinis žemėklis
 - Kontrolės ir matavimo kolonėlė ir jos apsaugos zona (1 m atstumu nuo katodinės matavimo kolonėlės centro)**
 - Suprojektuota kontrolės ir matavimo kolonėlė ir jos apsaugos zona (1 m atstumu nuo katodinės matavimo kolonėlės centro)**
 - Dujų skirstymo stotis
 - Katodinės apsaugos stotis
 - Magistralinis dujotiekis (toliau - MD)
 - Prapūtimo vamzdis
 - Vėdinimo vamzdis
 - Teritorijos, kuriose yra MD įrenginių ir statinių (stočių, uždarymo įtaisų, valymo ir diagnostavimo įtaisų paleidimo ir priėmimo kamerų, slėgio ribojimo mazgų) aptvėrimas
 - Katodinės apsaugos kabelis
 - Ižeminimo kontūras
 - Žemos įtampos požeminės elektros linijos
 - Ryšių kabelis
 - Laisvos valstybinės žemės (VŽ) teritorijos, kuriose nustatomos MD ar elektros tinklų apsaugos zonos, ribos ir eilės numeris
 - Planu nustatomos MD ir naftotiekių (produktotiekių) apsaugos zonos (III skyrius, penktasis skirsnis) (kodas 107)*
 - Esamos, bet planu tikslinamos MD ir naftotiekių (produktotiekių) apsaugos zonos (III skyrius, penktasis skirsnis) (kodas 107)*
 - Esamos ir įregistruotos MD ir naftotiekių (produktotiekių) apsaugos zonos (III skyrius, penktasis skirsnis) (kodas 107)*
 - Planu nustatomos elektros tinklų apsaugos zonos (III skyrius, ketvirtasis skirsnis) (kodas 106) (su MD susijusi infrastruktūra)**
 - Planu nustatomos elektroninių ryšių tinklų elektroninių ryšių infrastruktūros apsaugos zonos (III skyrius, vienuoliktasis skirsnis) (kodas 101) (su MD susijusi infrastruktūra)**
- NATURA 2000 teritorijos**
- Buvinei apsaugai svarbios teritorijos (BAST)
- MAGISTRALINIŲ DUJOTIEKIŲ IR SUSIJUSIOS INFRASTRUKTŪROS ŽYMĖJIMAI**
- Anodinis žemėklis
 - Kontrolės ir matavimo kolonėlė ir jos apsaugos zona (1 m atstumu nuo katodinės matavimo kolonėlės centro)**
 - Suprojektuota kontrolės ir matavimo kolonėlė ir jos apsaugos zona (1 m atstumu nuo katodinės matavimo kolonėlės centro)**
 - Dujų skirstymo stotis
 - Katodinės apsaugos stotis
 - Magistralinis dujotiekis (toliau - MD)
 - Prapūtimo vamzdis
 - Vėdinimo vamzdis
 - Teritorijos, kuriose yra MD įrenginių ir statinių (stočių, uždarymo įtaisų, valymo ir diagnostavimo įtaisų paleidimo ir priėmimo kamerų, slėgio ribojimo mazgų) aptvėrimas
 - Katodinės apsaugos kabelis
 - Ižeminimo kontūras
 - Žemos įtampos požeminės elektros linijos
 - Ryšių kabelis
 - Laisvos valstybinės žemės (VŽ) teritorijos, kuriose nustatomos MD ar elektros tinklų apsaugos zonos, ribos ir eilės numeris
 - Planu nustatomos MD ir naftotiekių (produktotiekių) apsaugos zonos (III skyrius, penktasis skirsnis) (kodas 107)*
 - Esamos, bet planu tikslinamos MD ir naftotiekių (produktotiekių) apsaugos zonos (III skyrius, penktasis skirsnis) (kodas 107)*
 - Esamos ir įregistruotos MD ir naftotiekių (produktotiekių) apsaugos zonos (III skyrius, penktasis skirsnis) (kodas 107)*
 - Planu nustatomos elektros tinklų apsaugos zonos (III skyrius, ketvirtasis skirsnis) (kodas 106) (su MD susijusi infrastruktūra)**
 - Planu nustatomos elektroninių ryšių tinklų elektroninių ryšių infrastruktūros apsaugos zonos (III skyrius, vienuoliktasis skirsnis) (kodas 101) (su MD susijusi infrastruktūra)**

- SUTARTINIAI ŽYMĖJIMAI**
- Žemės sklypų teritorijos, kurioms nustatomos arba tikslinamos MD, elektros tinklų, elektroninių ryšių tinklų apsaugos zonos, unikalus numeris, ribos, jų matavimo tipai:
 - Kadastriniai matavimai
 - Preliminari matavimai
- Susisiekimo infrastruktūra (vaizduojama informaciniais tikslais pagal duomenų šaltinį Nr.1)**
- Krašto kelias ir kelio numeris
 - Rajoninis kelias ir kelio numeris
 - Vietinės reikšmės kelias
 - Geležinkelis
 - Kelių apsaugos zona
 - Geležinkelio apsaugos zona
- Inžinerinė infrastruktūra (vaizduojama informaciniais tikslais pagal duomenų šaltinius Nr.7, Nr. 8, Nr.9)**
- Esama 10-10,4 kV transformatorinė
 - 110 kV elektros perdavimo oro linija
 - 110 kV elektros perdavimo oro linijos atrama
 - 35 kV elektros skirstomųjų tinklų oro linija
 - 35 kV elektros skirstomųjų tinklų oro linijos atrama
 - 10 kV elektros tinklų oro linija
 - 0,4 kV elektros tinklų oro linija
 - 10 kV požeminių kabelių linija
 - 0,4 kV požeminių kabelių linija
 - Elektros oro linijų ir požeminių kabelių oro linijų apsaugos zona
 - Mažo slėgio dujotiekis
 - Vidutinio slėgio dujotiekis
 - Dujotiekių vamzdžio apsaugos zona (po vieną metrą į abi puses nuo vamzdžio sienelės)
- KITI ŽYMĖJIMAI (vaizduojama informaciniais tikslais pagal duomenų šaltinius Nr.1, Nr. 11, Nr.12)**
- Pastatai
 - Ežerai, tvenkiniai
 - Pelkės
 - Kapinės
 - Miškalai (pagal Valstybinės miškų tarnybos duomenis)
 - Plačiajuostis RAIN tinklas
 - Kitų operatorių ryšių kabelis



Pastabos:
 * vadovaujantis LR specialiųjų žemės naudojimo sąlygų įstatymo 27 str. i) MD vamzdžio apsaugos zona – išilgai vamzdžio trasos esanti žemės juosta, kurios ribos yra po 25 metrus į abi puses nuo vamzdžio ašies, virš šios juostos esanti oro erdvė, po šia juosta esanti žemė bei vanduo virš šios juostos ir po ja, ii) kitų MD įrenginių ir statinių (stočių, uždarymo įtaisų, valymo ir diagnostavimo įtaisų paleidimo ir priėmimo kamerų, slėgio ribojimo mazgų) apsaugos zona – žemės juosta, kurios ribos yra 25 metrus atstumu aplink teritorijos, kurioje yra šie įrenginiai ar statiniai, aptvėrimą, virš šios juostos esanti oro erdvė ir žemė po šia juosta.
 ** vadovaujantis LR specialiųjų žemės naudojimo sąlygų įstatymo 24 str. po 1 m į abi puses žemos įtampos požeminių elektros linijų.
 *** vadovaujantis LR specialiųjų žemės naudojimo sąlygų įstatymo 45 str. po 1 m į abi puses nuo elektroninių ryšių tinklų laidinių linijų.

Duomenų šaltiniai:
 1. M 1:10000 geografinėms erdvėms duomenų rinkinys GRPK © Nacionalinė žemės tarnyba prie ŽŪM, 2022. 2. ORTOLIT - Lietuvos Respublikos teritorijos M 1:10 000 skaitmeninis rastinis ortofotografinis žemėlapis © Nacionalinė žemės tarnyba prie ŽŪM, 2022.
 3. LR miškų valstybės kadastro duomenys © Valstybinė miškų tarnyba, 2022. 4. LR saugomųjų teritorijų valstybės kadastro duomenys © Valstybinė saugomųjų teritorijų tarnyba prie Aplinkos ministro, 2022. 5. Kultūros vertybių registras, 2022. 6. LR upių, ežerų ir tvenkinių kadastras (UETK), 2022.
 7. ESO dujų tinklo duomenų rinkinys, 2022. 8. ESO elektros tinklo duomenų rinkinys, 2022. 9. AB Litgrid elektros tinklo duomenų rinkinys, 2022. 10. AB Amber Grid duomenų rinkinys, 2022. 11. VĮ „Plačiajuostis internetas“ duomenų rinkinys, 2022. 12. AB Telia Lietuva duomenų rinkinys, 2022.

KVAL. PAVY. DOK. NR.	atamis		PLANO PAVADINIMAS
2M-M-2020	PV	dr. A. Anikėnė	Palaužo rajono savivaldybės teritorijoje esančių magistralinių dujotiekių ir susijusios infrastruktūros apsaugos zonų planas
TPV004	PDV	Z. Grabauskas	Magistralinių dujotiekių ir susijusios infrastruktūros apsaugos zonų brėžinys
TPV008	PDV	E. Grablevskienė	
KALBOS TILUP. LT	PLANAVIMO ORGANIZATORIUS	AB „AMBER GRID“	SUTARTIES NR. AT-27-1873
			M 1:5000
			LAPAS LAPŲ
			6 6

1 PRIEDAS

1 lentelė. Žemės sklypų, kurie patenka į Plane nustatomas/tikslinamas magistralinių dujotiekių ir susijusios infrastruktūros apsaugos zonas, duomenys

Eil. Nr.	Žemės sklypo kadastrinis numeris	Žemės sklypo unikalus numeris	Žemės sklypo adresas
1	6575/0002:0026	6575-0002-0026	Pakruojo r. sav., Lygumų sen., Barvainiai
2	6575/0002:0023	6575-0002-0023	Pakruojo r. sav., Lygumų sen., Barvainiai
3	6575/0003:0033	6575-0003-0033	Pakruojo r. sav., Lygumų sen., Barvainiai
4	6575/0002:0034	6575-0002-0034	Pakruojo r. sav., Lygumų sen., Barvainiai
5	6575/0002:0033	6575-0002-0033	Pakruojo r. sav., Lygumų sen., Barvainiai
6	6575/0002:0008	6575-0002-0008	Pakruojo r. sav., Lygumų sen., Barvainiai
7	6575/0002:0044	6575-0002-0044	Pakruojo r. sav., Lygumų sen., Barvainiai
8	6575/0002:0006	6575-0002-0006	Pakruojo r. sav., Lygumų sen., Barvainiai
9	6575/0003:0007	6575-0003-0007	Pakruojo r. sav., Lygumų sen., Barvainiai
10	6575/0002:0007	6575-0002-0007	Pakruojo r. sav., Lygumų sen., Barvainiai
11	6575/0002:0038	6575-0002-0038	Pakruojo r. sav., Lygumų sen., Barvainiai
12	6575/0003:0017	6575-0003-0017	Pakruojo r. sav., Lygumų sen., Barvainiai
13	6575/0004:0056	4400-0010-4394	Pakruojo r. sav., Lygumų sen., Bedriai
14	6575/0004:0504	4400-2146-8340	Pakruojo r. sav., Lygumų sen., Bedriai
15	6575/0004:0079	4400-1596-2884	Pakruojo r. sav., Lygumų sen., Bedriai
16	6575/0003:0010	6575-0003-0010	Pakruojo r. sav., Lygumų sen., Beniuliai
17	6575/0004:0054	6575-0004-0054	Pakruojo r. sav., Lygumų sen., Beniuliai
18	6575/0004:0026	6575-0004-0026	Pakruojo r. sav., Lygumų sen., Beniuliai
19	6575/0003:0014	6575-0003-0014	Pakruojo r. sav., Lygumų sen., Beniuliai
20	6575/0003:0030	6575-0003-0030	Pakruojo r. sav., Lygumų sen., Beniuliai
21	6575/0004:0015	6575-0004-0015	Pakruojo r. sav., Lygumų sen., Beniuliai
22	6575/0003:0042	4400-2764-8150	Pakruojo r. sav., Lygumų sen., Beniuliai
23	6528/0002:0155	4400-0006-9424	Pakruojo r. sav., Lygumų sen., Jasvilaičiai
24	6528/0002:0050	6528-0002-0050	Pakruojo r. sav., Lygumų sen., Jasvilaičiai
25	6528/0002:0101	6528-0002-0101	Pakruojo r. sav., Lygumų sen., Jasvilaičiai
26	6528/0002:0136	6528-0002-0136	Pakruojo r. sav., Lygumų sen., Jasvilaičiai
27	6528/0002:0164	4400-0021-5248	Pakruojo r. sav., Lygumų sen., Jasvilaičiai
28	6575/8001:0002	4400-1567-6307	Pakruojo r. sav., Pakruojo r. sav. teritorija
29	6588/7001:0003	4400-2614-4245	Pakruojo r. sav., Pakruojo r. sav. teritorija
30	6575/7001:0003	4400-4163-7732	Pakruojo r. sav., Pakruojo r. sav. teritorija
31	6528/7001:0002	4400-2011-9386	Pakruojo r. sav., Pakruojo r. sav. teritorija
32	6545/0001:0504	4400-2214-6229	Pakruojo r. sav., Pakruojo r. sav. teritorija
33	6545/0001:0503	4400-2214-6183	Pakruojo r. sav., Pakruojo r. sav. teritorija
34	6545/7001:0002	4400-2964-5736	Pakruojo r. sav., Pakruojo r. sav. teritorija
35	6563/7001:0001	4400-4290-6481	Pakruojo r. sav., Pakruojo r. sav. teritorija
36	6545/0004:0509	4400-2115-4358	Pakruojo r. sav., Pakruojo r. sav. teritorija
37	6545/7001:0005	4400-5160-5612	Pakruojo r. sav., Pakruojo r. sav. teritorija
38	6528/0002:0514	4400-2115-4582	Pakruojo r. sav., Pakruojo r. sav. teritorija
39	6545/0007:0091	6545-0007-0091	Pakruojo r. sav., Rozalimo sen., Bališkiai
40	6545/0007:0161	4400-0564-2613	Pakruojo r. sav., Rozalimo sen., Bališkiai
41	6545/0007:0175	4400-0969-2093	Pakruojo r. sav., Rozalimo sen., Bališkiai
42	6545/0007:0048	6545-0007-0048	Pakruojo r. sav., Rozalimo sen., Bališkiai
43	6545/0007:0120	4400-0168-3061	Pakruojo r. sav., Rozalimo sen., Bališkiai
44	6545/0007:0101	6545-0007-0101	Pakruojo r. sav., Rozalimo sen., Bališkiai
45	6545/0007:0026	6545-0007-0026	Pakruojo r. sav., Rozalimo sen., Bališkiai
46	6545/0007:0044	4400-2550-3206	Pakruojo r. sav., Rozalimo sen., Bališkiai
47	6588/0003:0082	6588-0003-0082	Pakruojo r. sav., Rozalimo sen., Čelkiai
48	6588/0003:0032	6588-0003-0032	Pakruojo r. sav., Rozalimo sen., Čelkiai

Pakruojo rajono savivaldybės teritorijoje esančių magistralinių dujotiekių ir susijusios infrastruktūros apsaugos zonų planas /Sklypų sąrašas prie prašymo organizuoti plano patvirtinimą

Eil. Nr.	Žemės sklypo kadastrinis numeris	Žemės sklypo unikalus numeris	Žemės sklypo adresas
49	6588/0004:0076	4400-3881-9415	Pakruojo r. sav., Rozalimo sen., Čelkiai
50	6588/0003:0003	6588-0003-0003	Pakruojo r. sav., Rozalimo sen., Čelkiai
51	6588/0003:0027	6588-0003-0027	Pakruojo r. sav., Rozalimo sen., Čelkiai
52	6588/0004:0078	4400-3947-1071	Pakruojo r. sav., Rozalimo sen., Čelkiai
53	6545/0002:0191	4400-1179-9830	Pakruojo r. sav., Rozalimo sen., Derveliai
54	6545/0003:0032	6545-0003-0032	Pakruojo r. sav., Rozalimo sen., Derveliai
55	6545/0002:0042	6545-0002-0042	Pakruojo r. sav., Rozalimo sen., Derveliai
56	6545/0002:0001	6545-0002-0001	Pakruojo r. sav., Rozalimo sen., Derveliai
57	6545/0002:0004	6545-0002-0004	Pakruojo r. sav., Rozalimo sen., Derveliai
58	6545/0003:0013	6545-0003-0013	Pakruojo r. sav., Rozalimo sen., Derveliai
59	6545/0002:0165	4400-0521-9534	Pakruojo r. sav., Rozalimo sen., Derveliai
60	6545/0003:0082	4400-0168-3029	Pakruojo r. sav., Rozalimo sen., Derveliai
61	6545/0002:0215	4400-2240-4146	Pakruojo r. sav., Rozalimo sen., Derveliai
62	6545/0003:0014	6545-0003-0014	Pakruojo r. sav., Rozalimo sen., Derveliai
63	6545/0003:0017	6545-0003-0017	Pakruojo r. sav., Rozalimo sen., Derveliai
64	6545/0003:0092	4400-0496-4503	Pakruojo r. sav., Rozalimo sen., Derveliai
65	6545/0002:0003	6545-0002-0003	Pakruojo r. sav., Rozalimo sen., Derveliai
66	6588/0005:0116	6588-0005-0116	Pakruojo r. sav., Rozalimo sen., Galeliai
67	6588/0004:0123	4400-0299-5222	Pakruojo r. sav., Rozalimo sen., Galeliai
68	6588/0005:0137	4400-0081-1978	Pakruojo r. sav., Rozalimo sen., Galeliai
69	6588/0005:0154	4400-0384-1729	Pakruojo r. sav., Rozalimo sen., Galeliai
70	6588/0005:0117	6588-0005-0117	Pakruojo r. sav., Rozalimo sen., Galeliai
71	6570/0002:0033	6570-0002-0033	Pakruojo r. sav., Rozalimo sen., Jomantoniai
72	6545/0007:0131	4400-0261-5965	Pakruojo r. sav., Rozalimo sen., Lineliai
73	6545/0007:0169	4400-0693-2016	Pakruojo r. sav., Rozalimo sen., Lineliai
74	6545/0007:0078	6545-0007-0078	Pakruojo r. sav., Rozalimo sen., Maldžiūnai
75	6545/0007:0027	6545-0007-0027	Pakruojo r. sav., Rozalimo sen., Maldžiūnai
76	6545/0002:0056	6545-0002-0056	Pakruojo r. sav., Rozalimo sen., Medikoniai
77	6545/0002:0505	4400-2192-2316	Pakruojo r. sav., Rozalimo sen., Medikoniai
78	6545/0002:0103	4400-0298-4318	Pakruojo r. sav., Rozalimo sen., Medikoniai
79	6545/0002:0180	4400-0652-0603	Pakruojo r. sav., Rozalimo sen., Medikoniai
80	6545/0002:0125	4400-0383-2119	Pakruojo r. sav., Rozalimo sen., Medikoniai
81	6545/0002:0037	6545-0002-0037	Pakruojo r. sav., Rozalimo sen., Medikoniai
82	6545/0002:0162	4400-0474-0474	Pakruojo r. sav., Rozalimo sen., Medikoniai
83	6545/0002:0119	4400-0304-8657	Pakruojo r. sav., Rozalimo sen., Medikoniai
84	6545/0002:0099	4400-0261-5902	Pakruojo r. sav., Rozalimo sen., Medikoniai
85	6545/0002:0507	4400-2192-2470	Pakruojo r. sav., Rozalimo sen., Medikoniai
86	6545/0002:0135	4400-0397-1446	Pakruojo r. sav., Rozalimo sen., Medikoniai
87	6545/0002:0068	6545-0002-0068	Pakruojo r. sav., Rozalimo sen., Medikoniai
88	6545/0002:0186	4400-0855-9166	Pakruojo r. sav., Rozalimo sen., Medikoniai
89	6545/0002:0091	4400-0260-3352	Pakruojo r. sav., Rozalimo sen., Medikoniai
90	6545/0001:0074	4400-0260-3263	Pakruojo r. sav., Rozalimo sen., Medikoniai
91	6545/0002:0050	6545-0002-0050	Pakruojo r. sav., Rozalimo sen., Medikoniai
92	6545/0002:0038	6545-0002-0038	Pakruojo r. sav., Rozalimo sen., Medikoniai
93	6545/0002:0118	4400-2621-0151	Pakruojo r. sav., Rozalimo sen., Medikoniai
94	6545/0002:0034	6545-0002-0034	Pakruojo r. sav., Rozalimo sen., Medikoniai
95	6545/0002:0204	4400-5048-8896	Pakruojo r. sav., Rozalimo sen., Medikoniai
96	6545/0002:0002	6545-0002-0002	Pakruojo r. sav., Rozalimo sen., Medikoniai
97	6545/0002:0192	4400-1180-0183	Pakruojo r. sav., Rozalimo sen., Medikoniai
98	6545/0001:0097	4400-0304-7958	Pakruojo r. sav., Rozalimo sen., Medikoniai
99	6545/0001:0022	6545-0001-0022	Pakruojo r. sav., Rozalimo sen., Medikoniai
100	6545/0002:0115	4400-0304-8413	Pakruojo r. sav., Rozalimo sen., Medikoniai

Pakruojo rajono savivaldybės teritorijoje esančių magistralinių dujotiekių ir susijusios infrastruktūros apsaugos zonų planas /Sklypų sąrašas prie prašymo organizuoti plano patvirtinimą

Eil. Nr.	Žemės sklypo kadastrinis numeris	Žemės sklypo unikalus numeris	Žemės sklypo adresas
101	6545/0002:0085	4400-0258-8184	Pakruojo r. sav., Rozalimo sen., Medikoniai
102	6588/0002:0057	6588-0002-0057	Pakruojo r. sav., Rozalimo sen., Mediniškiai
103	6588/0003:0126	4400-0011-9666	Pakruojo r. sav., Rozalimo sen., Mediniškiai
104	6588/0003:0021	6588-0003-0021	Pakruojo r. sav., Rozalimo sen., Mediniškiai
105	6588/0003:0020	6588-0003-0020	Pakruojo r. sav., Rozalimo sen., Mediniškiai
106	6588/0003:0059	6588-0003-0059	Pakruojo r. sav., Rozalimo sen., Mediniškiai
107	6588/0003:0053	6588-0003-0053	Pakruojo r. sav., Rozalimo sen., Mediniškiai
108	6588/0003:0081	6588-0003-0081	Pakruojo r. sav., Rozalimo sen., Mediniškiai
109	6563/0004:0008	6563-0004-0008	Pakruojo r. sav., Rozalimo sen., Meldiniai
110	6563/0001:0112	4400-5039-7701	Pakruojo r. sav., Rozalimo sen., Meldiniai
111	6563/0004:0042	4400-0315-4966	Pakruojo r. sav., Rozalimo sen., Meldiniai
112	6563/0001:0002	6563-0001-0002	Pakruojo r. sav., Rozalimo sen., Meldiniai
113	6563/0004:0006	6563-0004-0006	Pakruojo r. sav., Rozalimo sen., Meldiniai
114	6563/0004:0027	6563-0004-0027	Pakruojo r. sav., Rozalimo sen., Meldiniai
115	6563/0004:0010	6563-0004-0010	Pakruojo r. sav., Rozalimo sen., Meldiniai
116	6563/0004:0047	4400-1179-8688	Pakruojo r. sav., Rozalimo sen., Meldiniai
117	6588/0005:0145	4400-0286-0895	Pakruojo r. sav., Rozalimo sen., Simaniškiai
118	6588/0004:0062	6588-0004-0062	Pakruojo r. sav., Rozalimo sen., Simaniškiai
119	6588/0005:0093	6588-0005-0093	Pakruojo r. sav., Rozalimo sen., Simaniškiai
120	6588/0005:0143	4400-0285-5709	Pakruojo r. sav., Rozalimo sen., Simaniškiai
121	6588/0005:0144	4400-0285-6093	Pakruojo r. sav., Rozalimo sen., Simaniškiai
122	6588/0005:0132	4400-0012-0532	Pakruojo r. sav., Rozalimo sen., Simaniškiai
123	6588/0005:0047	6588-0005-0047	Pakruojo r. sav., Rozalimo sen., Simaniškiai
124	6588/0004:0122	4400-0027-9483	Pakruojo r. sav., Rozalimo sen., Simaniškiai
125	6588/0005:0024	6588-0005-0024	Pakruojo r. sav., Rozalimo sen., Simaniškiai
126	6588/0003:0117	6588-0003-0117	Pakruojo r. sav., Rozalimo sen., Simaniškiai
127	6588/0005:0054	6588-0005-0054	Pakruojo r. sav., Rozalimo sen., Simaniškiai
128	6588/0005:0153	4400-0315-6621	Pakruojo r. sav., Rozalimo sen., Simaniškiai
129	6570/0001:0098	4400-2909-8659	Pakruojo r. sav., Rozalimo sen., Tirkšlioniai
130	6570/0001:0117	6570-0001-0117	Pakruojo r. sav., Rozalimo sen., Tirkšlioniai
131	6570/0002:0055	4400-0391-8981	Pakruojo r. sav., Rozalimo sen., Tirkšlioniai
132	6570/0001:0001	6570-0001-0001	Pakruojo r. sav., Rozalimo sen., Tirkšlioniai
133	6570/0001:0378	4400-1601-8178	Pakruojo r. sav., Rozalimo sen., Tirkšlioniai
134	6570/0002:0063	4400-2548-1652	Pakruojo r. sav., Rozalimo sen., Tirkšlioniai
135	6545/0004:0235	4400-2239-7175	Pakruojo r. sav., Rozalimo sen., Vismantai
136	6545/0004:0043	6545-0004-0043	Pakruojo r. sav., Rozalimo sen., Vismantai
137	6545/0004:0044	6545-0004-0044	Pakruojo r. sav., Rozalimo sen., Vismantai
138	6545/0004:0019	6545-0004-0019	Pakruojo r. sav., Rozalimo sen., Vismantai
139	6545/0004:0096	4400-0168-3661	Pakruojo r. sav., Rozalimo sen., Vismantai
140	6545/0004:0100	4400-0259-6205	Pakruojo r. sav., Rozalimo sen., Vismantai
141	6545/0004:0137	4400-0693-2274	Pakruojo r. sav., Rozalimo sen., Vismantai
142	6545/0004:0094	4400-0168-2302	Pakruojo r. sav., Rozalimo sen., Vismantai
143	6545/0004:0014	4400-2620-9830	Pakruojo r. sav., Rozalimo sen., Vismantai
144	6545/0004:0097	4400-0168-3761	Pakruojo r. sav., Rozalimo sen., Vismantai
145	6575/0002:0005	6575-0002-0005	Pakruojo r. sav., Lygumų sen., Barvainiai
146	6575/0002:0011	6575-0002-0011	Pakruojo r. sav., Lygumų sen., Barvainiai
147	6575/0002:0021	6575-0002-0021	Pakruojo r. sav., Lygumų sen., Barvainiai
148	6575/0003:0027	6575-0003-0027	Pakruojo r. sav., Lygumų sen., Barvainiai
149	6575/0003:0008	6575-0003-0008	Pakruojo r. sav., Lygumų sen., Barvainiai
150	6575/0004:0029	6575-0004-0029	Pakruojo r. sav., Lygumų sen., Beniuliai
151	6575/0004:0048	6575-0004-0048	Pakruojo r. sav., Lygumų sen., Beniuliai
152	6575/0004:0059	4400-0020-5143	Pakruojo r. sav., Lygumų sen., Beniuliai

Pakruojo rajono savivaldybės teritorijoje esančių magistralinių dujotiekių ir susijusios infrastruktūros apsaugos zonų planas /Sklypų sąrašas prie prašymo organizuoti plano patvirtinimą

Eil. Nr.	Žemės sklypo kadastrinis numeris	Žemės sklypo unikalus numeris	Žemės sklypo adresas
153	6575/0004:0080	4400-1596-3850	Pakruojo r. sav.,Lygumų sen.,Beniuliai
154	6575/0003:0012	6575-0003-0012	Pakruojo r. sav.,Lygumų sen.,Beniuliai
155	6575/0003:0070	4400-5336-3672	Pakruojo r. sav.,Lygumų sen.,Beniuliai
156	6575/0004:0081	4400-1596-3964	Pakruojo r. sav.,Lygumų sen.,Beniuliai
157	6575/0003:0103	4400-0648-5327	Pakruojo r. sav.,Lygumų sen.,Beniuliai
158	6528/0002:0023	6528-0002-0023	Pakruojo r. sav.,Lygumų sen.,Jasvilaičiai
159	6528/0002:0100	6528-0002-0100	Pakruojo r. sav.,Lygumų sen.,Jasvilaičiai
160	6528/0002:0028	6528-0002-0028	Pakruojo r. sav.,Lygumų sen.,Jasvilaičiai
161	6545/0007:0093	6545-0007-0093	Pakruojo r. sav.,Rozalimo sen.,Bališkiai
162	6545/0001:0060	4400-0036-2103	Pakruojo r. sav.,Rozalimo sen.,Bališkiai
163	6545/0007:0152	4400-0505-4042	Pakruojo r. sav.,Rozalimo sen.,Bališkiai
164	6545/0007:0173	4400-0912-8970	Pakruojo r. sav.,Rozalimo sen.,Bališkiai
165	6545/0007:0163	4400-0648-5392	Pakruojo r. sav.,Rozalimo sen.,Bališkiai
166	6545/0007:0094	6545-0007-0094	Pakruojo r. sav.,Rozalimo sen.,Bališkiai,Radviliškio g. 2
167	6588/0003:0030	6588-0003-0030	Pakruojo r. sav.,Rozalimo sen.,Čelkiai
168	6588/0003:0028	6588-0003-0028	Pakruojo r. sav.,Rozalimo sen.,Čelkiai
169	6588/0003:0039	6588-0003-0039	Pakruojo r. sav.,Rozalimo sen.,Čelkiai
170	6545/0003:0016	6545-0003-0016	Pakruojo r. sav.,Rozalimo sen.,Derveliai
171	6545/0003:0110	4400-0822-6588	Pakruojo r. sav.,Rozalimo sen.,Derveliai
172	6545/0003:0080	4400-0081-5878	Pakruojo r. sav.,Rozalimo sen.,Derveliai
173	6545/0003:0008	6545-0003-0008	Pakruojo r. sav.,Rozalimo sen.,Derveliai
174	6545/0003:0015	6545-0003-0015	Pakruojo r. sav.,Rozalimo sen.,Derveliai
175	6545/0003:0044	6545-0003-0044	Pakruojo r. sav.,Rozalimo sen.,Derveliai
176	6545/0002:0026	6545-0002-0026	Pakruojo r. sav.,Rozalimo sen.,Derveliai,Dinaburgo g. 1
177	6545/0003:0060	6545-0003-0060	Pakruojo r. sav.,Rozalimo sen.,Draumenai
178	6588/0004:0067	6588-0005-0118	Pakruojo r. sav.,Rozalimo sen.,Galeliai
179	6588/0004:0126	4400-0401-2492	Pakruojo r. sav.,Rozalimo sen.,Galeliai
180	6570/0002:0032	6570-0002-0032	Pakruojo r. sav.,Rozalimo sen.,Jomantoniai
181	6570/0002:0047	6570-0002-0047	Pakruojo r. sav.,Rozalimo sen.,Jomantoniai
182	6570/0002:0103	4400-2548-1974	Pakruojo r. sav.,Rozalimo sen.,Jomantoniai
183	6570/0002:0038	6570-0002-0038	Pakruojo r. sav.,Rozalimo sen.,Jomantoniai
184	6545/0007:0081	6545-0007-0081	Pakruojo r. sav.,Rozalimo sen.,Maldžiūnai
185	6545/0007:0083	6545-0007-0083	Pakruojo r. sav.,Rozalimo sen.,Maldžiūnai
186	6545/0001:0001	6545-0001-0001	Pakruojo r. sav.,Rozalimo sen.,Medikoniai
187	6545/0001:0025	6545-0001-0025	Pakruojo r. sav.,Rozalimo sen.,Medikoniai
188	6545/0001:0059	4400-0036-2036	Pakruojo r. sav.,Rozalimo sen.,Medikoniai
189	6545/0001:0021	6545-0001-0021	Pakruojo r. sav.,Rozalimo sen.,Medikoniai
190	6588/0003:0054	6588-0003-0054	Pakruojo r. sav.,Rozalimo sen.,Mediniškiai
191	6588/0003:0093	6588-0003-0093	Pakruojo r. sav.,Rozalimo sen.,Mediniškiai
192	6588/0003:0164	4400-0648-5627	Pakruojo r. sav.,Rozalimo sen.,Mediniškiai
193	6588/0003:0023	6588-0003-0023	Pakruojo r. sav.,Rozalimo sen.,Mediniškiai
194	6588/0003:0181	4400-4754-7100	Pakruojo r. sav.,Rozalimo sen.,Mediniškiai
195	6588/0003:0188	4400-4754-7933	Pakruojo r. sav.,Rozalimo sen.,Mediniškiai
196	6588/0003:0186	4400-4085-8208	Pakruojo r. sav.,Rozalimo sen.,Mediniškiai
197	6588/0002:0205	4400-4680-0748	Pakruojo r. sav.,Rozalimo sen.,Mediniškiai
198	6588/0002:0214	4400-4680-0764	Pakruojo r. sav.,Rozalimo sen.,Mediniškiai
199	6563/0001:0113	4400-5186-5833	Pakruojo r. sav.,Rozalimo sen.,Meldiniai
200	6563/0004:0051	4400-5165-6732	Pakruojo r. sav.,Rozalimo sen.,Meldiniai
201	6563/0001:0119	4400-5186-5966	Pakruojo r. sav.,Rozalimo sen.,Meldiniai
202	6563/0004:0016	6563-0004-0016	Pakruojo r. sav.,Rozalimo sen.,Meldiniai

Eil. Nr.	Žemės sklypo kadastrinis numeris	Žemės sklypo unikalus numeris	Žemės sklypo adresas
203	6563/0001:0003	6563-0001-0003	Pakruojo r. sav.,Rozalimo sen.,Meldiniai,Šeduvos g. 2
204	6563/0004:0002	6563-0004-0002	Pakruojo r. sav.,Rozalimo sen.,Meldiniai,Šeduvos g. 5
205	6588/0003:0151	4400-0416-7153	Pakruojo r. sav.,Rozalimo sen.,Simaniškiai
206	6588/0003:0145	4400-0302-7378	Pakruojo r. sav.,Rozalimo sen.,Simaniškiai
207	6588/0005:0025	6588-0005-0025	Pakruojo r. sav.,Rozalimo sen.,Simaniškiai
208	6588/0005:0073	6588-0005-0073	Pakruojo r. sav.,Rozalimo sen.,Simaniškiai
209	6588/0003:0162	4400-0648-5356	Pakruojo r. sav.,Rozalimo sen.,Simaniškiai
210	6588/0003:0163	4400-0648-5381	Pakruojo r. sav.,Rozalimo sen.,Simaniškiai
211	6588/0005:0090	6588-0005-0090	Pakruojo r. sav.,Rozalimo sen.,Simaniškiai
212	6570/0001:0219	4400-0110-1304	Pakruojo r. sav.,Rozalimo sen.,Tirkšlioniai
213	6545/0004:0062	6545-0004-0062	Pakruojo r. sav.,Rozalimo sen.,Vismantai
214	6545/0004:0065	6545-0004-0065	Pakruojo r. sav.,Rozalimo sen.,Vismantai
215	6545/0004:0064	6545-0004-0064	Pakruojo r. sav.,Rozalimo sen.,Vismantai
216	6545/0004:0084	6545-0004-0084	Pakruojo r. sav.,Rozalimo sen.,Vismantai
217	6669/0001:0077	6669-0001-0077	Panevėžio r. sav.,Smilgių sen.,Žvalgai

2 lentelė. Laisvos valstybinės žemės teritorijos, kuriose nustatomos MD, elektroninių ryšių tinklų elektroninių ryšių infrastruktūros ar elektros tinklų apsaugos zonos

Nesuformuoto žemės sklypo Eil. Nr.	Kadastro vietovė	Nesuformuoto žemės sklypo centro koordinatė	
		X	Y
1VŽ	Stačiūnai	6197873,90	472215,97
2VŽ	Stačiūnai	6197365,94	473225,95
3VŽ	Stačiūnai	6197254,54	473507,18
4VŽ	Stačiūnai	6197364,58	473655,71
5VŽ	Stačiūnai	6197190,12	473547,29
6VŽ	Stačiūnai	6197102,60	473573,49
7VŽ	Stačiūnai	6197305,24	474078,06
8VŽ	Stačiūnai	6196946,79	473925,21
9VŽ	Stačiūnai	6197242,74	474325,95
10VŽ	Stačiūnai	6196718,21	474294,81
11VŽ	Stačiūnai	6196796,95	475533,57
12VŽ	Stačiūnai	6196860,69	475604,83
13VŽ	Stačiūnai	6196583,15	476018,05
14VŽ	Stačiūnai	6196367,90	477129,65
15VŽ	Kauksnėjai	6196194,67	478198,04
16VŽ	Kauksnėjai	6196125,96	478603,50
17VŽ	Medikoniai	6196017,77	479461,47
18VŽ	Medikoniai	6195247,03	482088,25
19VŽ	Medikoniai	6195198,95	482249,62
20VŽ	Medikoniai	6195001,12	482879,06
21VŽ	Medikoniai	6194771,80	483593,29

Nesuformuoto žemės sklypo Eil. Nr.	Kadastro vietovė	Nesuformuoto žemės sklypo centro koordinatė	
		X	Y
22VŽ	Medikoniai	6194758,31	483801,42
23VŽ	Medikoniai	6194635,13	484105,16
24VŽ	Medikoniai	6194690,93	484135,03
25VŽ	Medikoniai	6194288,77	484854,26
26VŽ	Medikoniai	6194447,34	485268,70
27VŽ	Medikoniai	6194201,18	485293,07
28VŽ	Medikoniai	6194380,41	485477,13
29VŽ	Medikoniai	6194165,60	485482,13
30VŽ	Medikoniai	6194107,72	485645,03
31VŽ	Medikoniai	6194296,31	485712,46
32VŽ	Medikoniai	6194093,94	485811,17
33VŽ	Medikoniai	6193970,56	486275,98
34VŽ	Medikoniai	6193869,62	486910,67
35VŽ	Medikoniai	6193807,39	487042,74
36VŽ	Medikoniai	6193767,64	487212,03
37VŽ	Medikoniai	6193568,90	487171,24
38VŽ	Medikoniai	6193515,61	487159,95
39VŽ	Medikoniai	6194001,85	488484,95
40VŽ	Rozalimas	6193000,38	489454,73
41VŽ	Rozalimas	6192966,98	489559,63
42VŽ	Rozalimas	6192776,23	490072,42
43VŽ	Rozalimas	6192700,68	490328,43
44VŽ	Plaučiškiai	6192352,70	491390,64
45VŽ	Plaučiškiai	6192216,72	492971,08
46VŽ	Plaučiškiai	6192169,53	493022,51
47VŽ	Žvirbloniai	6192172,78	493065,49
48VŽ	Žvirbloniai	6191934,41	494175,40
49VŽ	Žvirbloniai	6191505,60	495220,17
50VŽ	Žvirbloniai	6191078,50	495854,54
51VŽ	Žvirbloniai	6190943,16	496040,74
52VŽ	Žvirbloniai	6190916,65	496072,71
53VŽ	Žvirbloniai	6190797,92	496312,89
54VŽ	Žvirbloniai	6190190,97	497582,71
55VŽ	Žvirbloniai	6189824,43	498961,05
56VŽ	Žvirbloniai	6189604,96	499854,60
57VŽ	Žvirbloniai	6189521,12	500083,40

DETALŪS METADUOMENYS	
Dokumento sudarytojas (-ai)	Lietuvos Respublikos energetikos ministerija, Gedimino pr. 38, LT-01104, Vilnius, LT-01104 Vilnius, Lietuva (2022-08-10 16:15:40)
Dokumento pavadinimas (antraštė)	DĖL PAKRUOJO RAJONO SAVIVALDYBĖS TERITORIJOJE ESANČIŲ MAGISTRALINIŲ DUJOTIEKIŲ IR SUSIJUSIOS INFRASTRUKTŪROS APSAUGOS ZONŲ PLANO PATVIRTINIMO
Dokumento registracijos data ir numeris	2022-08-10 Nr. 1-247
Dokumento gavimo data ir dokumento gavimo registracijos numeris	-
Dokumento specifikacijos identifikavimo žymuo	ADOC-V1.0
Parašo paskirtis	Vizavimas
Parašą sukūrusio asmens vardas, pavardė ir pareigos	Giedrė Šeškevičienė, Vyriausioji specialistė
Parašo sukūrimo data ir laikas	2022-08-08 08:35:52 (GMT+03:00)
Parašo formatas	XAdES-C
Laiko žymoje nurodytas laikas	2022-08-08 08:35:56 (GMT+03:00)
Informacija apie sertifikavimo paslaugos teikėją	ADIC CA-B,Asmens dokumentu israsymo centras prie LR VRM,2.5.4.97=#1609313838373738333135,LT
Sertifikato galiojimo laikas	2021-11-30 10:54:13–2024-11-29 10:54:13
Parašo paskirtis	Vizavimas
Parašą sukūrusio asmens vardas, pavardė ir pareigos	Dovilė Kavaliauskienė, Patarėja
Parašo sukūrimo data ir laikas	2022-08-08 09:46:08 (GMT+03:00)
Parašo formatas	XAdES-C
Laiko žymoje nurodytas laikas	2022-08-08 09:46:11 (GMT+03:00)
Informacija apie sertifikavimo paslaugos teikėją	ADIC CA-B,Asmens dokumentu israsymo centras prie LR VRM,2.5.4.97=#1609313838373738333135,LT
Sertifikato galiojimo laikas	2021-11-16 09:39:36–2024-11-15 09:39:36
Parašo paskirtis	Vizavimas
Parašą sukūrusio asmens vardas, pavardė ir pareigos	Dainius Bražiūnas, Energetinio saugumo grupės vadovas
Parašo sukūrimo data ir laikas	2022-08-08 11:15:08 (GMT+03:00)
Parašo formatas	XAdES-C
Laiko žymoje nurodytas laikas	2022-08-08 11:15:12 (GMT+03:00)
Informacija apie sertifikavimo paslaugos teikėją	ADIC CA-A,Asmens dokumentu israsymo centras prie LR VRM,2.5.4.97=#1609313838373738333135,LT
Sertifikato galiojimo laikas	2022-05-30 08:36:39–2025-05-29 08:36:39
Parašo paskirtis	Vizavimas
Parašą sukūrusio asmens vardas, pavardė ir pareigos	Albinas Zananavičius, Viceministras
Parašo sukūrimo data ir laikas	2022-08-08 16:31:39 (GMT+03:00)
Parašo formatas	XAdES-C
Laiko žymoje nurodytas laikas	2022-08-08 16:31:44 (GMT+03:00)
Informacija apie sertifikavimo paslaugos teikėją	ADIC CA-B,Asmens dokumentu israsymo centras prie LR VRM,2.5.4.97=#1609313838373738333135,LT
Sertifikato galiojimo laikas	2020-12-28 08:34:08–2023-12-28 08:34:08

Parašo paskirtis	Pasirašymas
Parašą sukūrusio asmens vardas, pavardė ir pareigos	Dainius Kreivys, Energetikos ministras
Parašo sukūrimo data ir laikas	2022-08-10 15:42:00 (GMT+03:00)
Parašo formatas	XAdES-T
Laiko žymoje nurodytas laikas	2022-08-10 15:42:03 (GMT+03:00)
Informacija apie sertifikavimo paslaugos teikėją	ADIC CA-B,Asmens dokumentu israsymo centras prie LR VRM,2.5.4.97=#1609313838373738333135,LT
Sertifikato galiojimo laikas	2020-12-11 09:21:20–2023-12-11 09:21:20
Parašo paskirtis	Registravimas
Parašą sukūrusio asmens vardas, pavardė ir pareigos	Sisteminis vartotojas, Specialistas
Parašo sukūrimo data ir laikas	2022-08-10 16:10:14 (GMT+03:00)
Parašo formatas	XAdES-EPES
Laiko žymoje nurodytas laikas	-
Informacija apie sertifikavimo paslaugos teikėją	RCSC IssuingCA,VI Registru centras - i.k. 124110246,RCSC,LT
Sertifikato galiojimo laikas	2022-02-23 11:23:13–2025-02-22 11:23:13
Informacija apie būdus, naudotus metaduomenų vientisumui užtikrinti	"Dokumento registravimas" paskirties metaduomenų vientisumas užtikrintas naudojant CN=Lietuvos Respublikos energetikos ministerija, O="Lietuvos Respublikos energetikos ministerija, į.k.302308327", L=Vilnius, S=Lietuva, C=LT sertifikata, sertifikatas galioja 2022-02-23 11:23:13–2025-02-22 11:23:13
Pagrindinio dokumento priedų skaičius	3
Pagrindinio dokumento pridedamų dokumentų skaičius	-
Programinės įrangos, kuria naudojantis sudarytas elektroninis dokumentas, pavadinimas	DocLogix v12.8.7.0
Informacija apie elektroninio dokumento ir elektroninio (-ių) parašo (-ų) tikrinimą (tikrinimo data)	Tikrinant dokumentą nenustatyta jokių klaidų (2022-08-10 16:15:40)
Elektroninio dokumento nuorašo atspausdinimo data ir ją atspausdinęs darbuotojas	2022-08-10 16:15:40 atspausdino Giedrė Šeškevičienė
Paieškos nuoroda	-
Papildomi metaduomenys	-