






Užsakovas	AB „Amber Grid“ Laisvės pr. 10, Vilnius LT-04215
Projekto pavadinimas	Vilkaviškio rajono savivaldybės teritorijoje esančių magistralinių dujotiekių ir susijusios infrastruktūros apsaugos zonų plano aiškinamasis raštas
Projekto numeris	AT-22T-1872
Išleidimo data	2023

UAB „ATAMIS“	TERITORIJŲ PLANAVIMO PADALINIO VADOVĖ PROJEKTO VADOVĖ	ELEONORA GRABLEVSKIENĖ Atestato Nr. TVP 0081 ASTA ANIKĖNIENĖ Kvalifikacijos pažymėjimo Nr. 2M-M-2020	
---------------------	---	--	--

Plano rengėjai:

	<p>UAB „Atamis“ Žirmūnų g. 139-319, LT 09120 Vilnius Įm. kodas 300564438</p> <p><i>Projekto dalies vadovė</i> <i>Asta Anikėnienė</i> <i>El. paštas: a.anikeniene@atamis.lt</i> <i>Tel.: +370 614 32520</i></p>
---	---

Teritorijų planavimo dokumentą parengusių specialistų sąrašas:

Eil. Nr.	Pareigos	Vardas Pavardė	Parašas
1.	PV	Asta Anikėnienė	
2.	PDV	Eleonora Grablevskienė	

TURINYS

ĮVADAS	4
1. PLANO RENGIMAS	6
2. PLANO VIEŠINIMO IR TVIRTINIMO PROCEDŪROS	16
1 PRIEDAS	18
1 lentelė. Vilkaviškio rajono savivaldybės teritorijoje esančių magistralinių dujotiekių ir Susijusios infrastruktūros apsaugos zonų plano suvestiniai duomenys	19
2 lentelė. Laisvos valstybinės žemės teritorijos, kuriose nustatomos MD ir elektros tinklų apsaugos zonos	38
2 PRIEDAS	42
1 lentelė. Žemės sklypų, kurie patenka į Plane nustatomas magistralinių dujotiekių ir Susijusios infrastruktūros apsaugos zonas, duomenys	43
GRAFINĖ DALIS	50

IVADAS

Plano pavadinimas – Vilkaviškio rajono savivaldybės teritorijoje esančių magistralinių dujotiekių ir susijusios infrastruktūros apsaugos zonų planas (toliau – **Planas**).

Plano objektas:

1. magistralinio dujotiečio vamzdyno atšaka į Vilkaviškio DSS, kurio unikalus Nr. 4199-7030-9013 (statybos pabaigos metai 1997);
2. magistralinio dujotiečio vamzdyno atšaka į Marijampolės DSS, kurio unikalus Nr. 4400-3112-8608 (statybos pabaigos metai 1995);
3. Vilkaviškio DSS, kurio unikalus Nr. 3999-7000-8010 (statybos pabaigos metai 1997);
4. Magistralinio dujotiečio atšakoje į Vilkaviškio DSS uždarymo įtaiso Nr. 2 Majoriškių k., Šeimenos sen., demontavimo ir uždarymo įtaiso Nr. 1 Balčiūnų k., Pilviškių sen., Vilkaviškio r. sav. pakeitimo ir prijungimo prie SCADA rekonstravimo projektas 2020-09-13. Parengimo metai 2021 m. birželio mėn. 15 d. SLD Nr. LRS-54-210615-00012.
5. kita susijusi infrastruktūra (elektros tinklai (įskaitant katodinės apsaugos)) (toliau – **Susijusi infrastruktūra**).

Plano teritorija – Planas rengiamas magistralinio dujotiečio (toliau – **MD**) ir Susijusios infrastruktūros objektams, esantiems Vilkaviškio rajono savivaldybės Šeimenos, Pilviškių ir Gižų seniūnijų teritorijose.

Plano iniciatorius – AB „Amber Grid“, Laisvės pr. 10, Vilnius LT-04215, tel. +370 5 236 0855, el. paštas info@ambergrid.lt, interneto svetainė <https://www.ambergrid.lt/>). Už šio plano sprendinių rengimo vykdymą atsakingas asmuo – vyresnioji inžinierė Rūta Bastikaitienė, tel. +370 640 42 750, el. paštas r.bastikaitiene@ambergrid.lt.

Plano rengėjas – UAB „Atamis“, juridinio asmens kodas 300564438, Žirmūnų g. 139 A, LT-09120 Vilnius, interneto svetainės adresas www.atamis.lt, atsakingas asmuo – Projekto vadovė Asta Anikėnienė (kvalifikacijos pažymėjimas Nr. 2M-M-2020, išduotas Nacionalinės žemės tarnybos prie Žemės ūkio ministerijos direktoriaus 2014 m. balandžio 17 d. įsakymu Nr. 1P-(1.3.)-151), tel. +370 614 32520, el. paštas a.anikeniene@atamis.lt.

Plano rengimo pagrindas – AB „Amber Grid“ ir UAB „Atamis“ 2022 m. sausio 3 d. paslaugų pirkimo – pardavimo sutartis Nr. 553093(3)/AT-22T-1872.

Plano tikslas – parengti Vilkaviškio rajono savivaldybės teritorijoje esančių MD ir Susijusios infrastruktūros apsaugos zonų planą (nerengiant teritorijų planavimo dokumento ar žemės valdos projekto).

Plano rengėjas yra atsakingas už tinkamą apsaugos zonų nurodymą ir šių apsaugos zonų pažymėjimą plane.

Teisinis pagrindas. Planas rengiamas vadovaujantis:

1. Lietuvos Respublikos (toliau – **LR**) specialiųjų žemės naudojimo sąlygų įstatymu (toliau – **SŽNS įstatymas**);
2. LR žemės įstatymu;
3. LR miškų įstatymu;
4. LR nekilnojamojo turto kadastro įstatymu;
5. LR nekilnojamojo turto kadastro nuostatais (toliau – **Nekilnojamojo turto kadastro nuostatai**);
6. LR nekilnojamojo turto registro įstatymu;
7. LR nekilnojamojo turto registro nuostatais;
8. LR energetikos ministro 2020 m. spalio 13 d. įsakymu Nr. 1-339 patvirtintu Elektros tinklų, magistralinių dujotiekių ir naftotiekių (produktotiekių), skirstomųjų dujotiekių, šilumos perdavimo tinklų apsaugos zonų, magistralinių dujotiekių vietovės klasių teritorijų planų rengimo (nerengiant teritorijų planavimo dokumento ar žemės valdos projekto) ir tvirtinimo tvarkos aprašu (toliau – **Tvarkos aprašas**);
9. LR Vyriausybės 2020 m. balandžio 1 d. nutarimu Nr. 339 patvirtinta Kompensacijos dėl specialiųjų žemės naudojimo sąlygų taikymo LR specialiųjų žemės naudojimo sąlygų įstatyme nurodytose teritorijose, nustatytose tenkinant viešąjį interesą, apskaičiavimo ir išmokėjimo metodika (toliau – **Metodika**);
10. LR žemės ūkio ministro 2019 m. gruodžio 16 d. įsakymu Nr. 3D-700 „Dėl Teritorijų, kuriose taikomos specialiosios žemės naudojimo sąlygos, erdvinių duomenų rinkinio specifikacijos patvirtinimo“ (toliau – **Specifikacija**);
11. kitais teisės aktų reikalavimais.

1. PLANO RENGIMAS

Remiantis Tvarkos aprašo 2 punkto nuostatomis, Planas rengiamas ir objektų apsaugos zonos jame nustatomos nerengiant teritorijų planavimo dokumento ar žemės valdos projekto tenkinant viešąjį interesą pagal SŽNS įstatymo 7 straipsnio 3 dalį, kai žemės savininkų ir/ar valstybinės bei savivaldybių žemės patikėtinių sutikimai neprivalomai ir objektų apsaugos zonos nustatomos MD bei susijusiai infrastruktūrai. Vadovaujantis Tvarkos aprašo 4 punkto nuostatomis, rengiamas vienas Planas tarpusavyje susijusiems skirtingų rūšių objektams, kadangi plano iniciatorius yra tas pats asmuo.

Šiuo planu MD vietovės klasių teritorijos nėra nustatomos. Šių teritorijų nustatymui bus rengiamas atskiras planas.

Plano iniciatorius – Lietuvos gamtinių dujų perdavimo sistemos operatorius, atsakingas už gamtinių dujų perdavimą (transportavimą aukšto slėgio vamzdynais) sistemos naudotojams, gamtinių dujų infrastruktūros eksploatavimą, priežiūrą ir plėtojimą, veikiantis pagal Valstybinės energetikos reguliavimo tarybos 2015-04-10 išduotą gamtinių dujų perdavimo veiklos licenciją Nr. L2-3 (GDP). Vadovaujantis SŽNS įstatymo nuostatomis, turi pareigą atlikti žymas, registruoti MD ir Susijusios infrastruktūros objektų, įrengtų iki SŽNS įstatymo įsigaliojimo dienos, apsaugos zonas Nekilnojamojo turto registre (toliau – **NTR**) ir Nekilnojamojo turto kadastre (toliau – **NTK**). Planas rengiamas Plano iniciatoriaus sprendimu.

Į Plano sprendinius neįtraukiami kitų MD įrenginių ir statinių (stočių, uždarymo įtaisų, valymo ir diagnostavimo įtaisų paleidimo ir priėmimo kamerų, išskyrus katodinius apsaugos įrenginius) aptvertose vidinėse teritorijose esantys Plano iniciatoriui priklausantys objektai, kai visas šių teritorijų užimamas plotas yra Plano iniciatoriui priklausančiuose ar naudojamuose žemės sklypuose. Atitinkamai Plano sprendiniais netikslinamos šiai su MD susijusiai infrastruktūrai (elektros įžeminimo linijoms, apšvietimo tinklams ir kt.) nustatytos teritorijos, kuriose taikomos specialiosios žemės naudojimo sąlygos.

Vadovaujantis Tvarkos aprašo 8 punkto nuostatomis, Planas parengtas, naudojant šiuos aktualius duomenis:

Plano iniciatoriaus pateiktą aktualią MD ir Susijusios infrastruktūros objektų faktinės padėties grafinių duomenų informaciją (MD ir Susijusios infrastruktūros objektai Plano brėžinyje žymimi vadovaujantis Tvarkos aprašo reikalavimais, nurodytu iki 0,5 m tikslumu, o projektiniai iki 1 m tikslumu). Vėdinimo vamzdžiui nėra taikoma MD ir naftotiekių (produktotiekių) apsaugos zona, jis

vaizduojamas tik informaciniais tikslais.

- NTR ir NTK duomenis (2023.01.20), VĮ „Registrų centras“;
- 2023 metų Lietuvos Respublikos Georeferencinio pagrindo kadastro erdvinių duomenų rinkinį GRPK;
- 2018-2020 metų LR teritorijos M 1:10 000 skaitmeninį rastrinį ortofotografinį žemėlapią ORT10LT;
- LR miškų valstybės kadastro duomenis (2023.03.17), Valstybinė miškų tarnyba.

Plane MD ir Susijusios infrastruktūros objektai atvaizduoti sutartiniais ženklais, kurie reglamentuoti techninių reikalavimų reglamento GKTR 2.11.03:2014 „Topografinių erdvinių objektų rinkinys ir topografinių erdvinių objektų sutartiniai ženklai“ 1 priedo IV skyriuje. Jei šiame nurodytame teisės akte nėra Susijusios infrastruktūros objektams atvaizduoti nustatytų sutartinių ženklų, Plane tokie objektai pažymėti su Plano iniciatoriumi suderintais sutartiniais ženklais.

Plano erdvinių duomenų rinkinys sudarytas vadovaujantis Specifikacija.

Planu nustatomų MD ir Susijusios infrastruktūros apsaugos zonų pločiai atitinka SŽNS įstatyme nustatytus atitinkamus dydžius:

1. Vadovaujantis SŽNS įstatymo III skyriaus penktojo skirsnio nuostatomis, magistralinių dujotiekių ir naftotiekių (produktotiekių) apsaugos zonos (kodas 107*) dydžiai ir jose taikomos specialiosios žemės naudojimo sąlygos:

1.1) MD ir naftotiekių (produktotiekių) vamzdyno apsaugos zona – išilgai vamzdyno trasos esanti žemės juosta, kurios ribos yra po 25 metrus į abi puses nuo vamzdyno ašies, virš šios juostos esanti oro erdvė, po šia juosta esanti žemė bei vanduo virš šio juostos ir po ją;

1.2) Kitų MD ir naftotiekių (produktotiekių) įrenginių ir statinių (stočių, uždarymo įtaisų, valymo ir diagnozavimo įtaisų paleidimo ir priėmimo kamerų, slėgio ribojimo mazgų) apsaugos zona – žemės juosta, kurios ribos yra 25 metrų atstumu aplink teritorijos, kurioje yra šie įrenginiai ar statiniai, aptvėrimą, virš šios juostos esanti oro erdvė ir žemė po šia juosta.

Plane nustatomos MD apsaugos zonos ribose vadovaujantis SŽNS įstatymo 28 straipsniu taikomos šios specialiosios žemės naudojimo sąlygos:

MD apsaugos zonose draudžiama:

- 1) statyti pastatus, išskyrus SŽNS įstatymo 28 straipsnio 2 dalies 2 punkte nurodytus atvejus;

- 2) statyti ir (ar) įrengti sporto, žaidimų aikšteles, stadionus, turgavietes, lauko teatrus ir kitus viešam susibūrimui skirtus inžinerinius statinius ir įrenginius;
- 3) statyti ir (ar) įrengti degalines, pavojingų medžiagų talpyklas, saugyklas ir sąvartynus;
- 4) statyti ir (ar) įrengti visų rūšių transporto priemonių ir (ar) mechanizmų sustojimo vietas, stovėjimo ir saugojimo aikšteles, taip pat tiesti kelius ir geležinkelių kelius išilgai vamzdyno trasos, išskyrus SŽNS įstatymo 28 straipsnio 2 dalies 4 punkte nurodytus atvejus;
- 5) įrengti turistines stovyklavietes, taip pat statyti ir (ar) įrengti bei laikyti vagonėlius, kilnojamuosius namelius, kemperius, palapines ir medžioklės bokštelius;
- 6) 3 metrų atstumu į abi puses nuo vamzdyno išorinės sienelės lygiagrečiai su MD vamzdynu tiesti kitus inžinerinius tinklus, išskyrus SŽNS įstatymo 28 straipsnio 2 dalies 5 punkte nurodytus atvejus;
- 7) 6 metrų atstumu į abi puses nuo vamzdyno ašies, taip pat 6 metrų atstumu aplink talpyklą kondensatui laikyti ir dujoms iš jo pašalinti ir (arba) SŽNS įstatymo 27 straipsnio 3 dalyje nurodytų kitų MD įrenginių aptvėrimą sodinti ir auginti želdinius (išskyrus žolinius augalus), įveisti miškus, parkus, medelynus, pramoninius sodus;
- 8) sandėliuoti bet kokias medžiagas (išskyrus pašarus, energetikos ministro nustatyta tvarka gavus MD savininko ar valdytojo pritarimą ir medžiagas, skirtas MD statybos darbams). Šis reikalavimas negalioja MD, įgilintų ne mažiau kaip 20 metrų nuo vandens telkinio dugno, apsaugos zonose;
- 9) pilti druskas (išskyrus atvejus, kai druska barstomi keliai), chemines medžiagas, kurios gali pakenkti MD, atliekas;
- 10) gadinti, užtvirti ar užversti kelius, skirtus privažiuoti prie MD;
- 11) naudoti ugnį ir atlikti ugnies darbus, įrengti ir naudoti laužavietes, kepsnines, turistines virykles, laikinas lauko pirtis ir kitus atvirus arba uždarus ugnies šaltinius, taip pat bet kokius aukštos temperatūros, galinčius sukelti ugnį, įrenginius, išskyrus SŽNS įstatymo 28 straipsnio 2 dalies 15 punkte nurodytą atvejį;
- 12) ardyti vamzdyno pakrančių tvirtinimus, vandens pralaidas, žemės ir kitus įrenginius, saugančius MD nuo pažeidimų;
- 13) organizuoti renginius, susijusius su žmonių susibūrimu;
- 14) nuleisti inkarus, plaukti su nuleistais inkarais ir kitais vandens telkinių dugną siekiančiais

įrankiais. Šis reikalavimas negalioja MD, įgilintų ne mažiau kaip 20 metrų nuo vandens telkinio dugno, apsaugos zonose;

15) sustoti visų rūšių transporto priemonėms ir (ar) mechanizmams MD apsaugos zonų susikirtimuose su valstybinės reikšmės keliais, išvažinėti žemę, suformuojant vėžes (provėžas), važiuoti esamomis vėžėmis (provėžomis) bet kokiomis transporto priemonėmis ir jų junginiais. Šis reikalavimas netaikomas, kai MD savininkas ar valdytojas atlieka MD eksploatacijos, remonto ar statybos darbus ir kai priešgaisrinės gelbėjimo pajėgos atlieka gaisrų gesinimo ar kitus žmonių paieškos ir gelbėjimo darbus arba pasirengimą šiems darbams;

16) medžiojant naudoti šaunamuosius ginklus, kai MD trasa eina virš žemės paviršiaus ir (ar) yra įrengta perpumpavimo stotis.

Pagal SŽNS įstatymo 28 straipsnio 2 dalį, negavus MD savininko ar valdytojo pritarimo (derinimo) projektui ar numatomai veiklai, MD apsaugos zonose draudžiama:

1) statyti statinius ir (ar) įrengti įrenginius, išskyrus statinius ir įrenginius, kurių statyba (įrengimas) draudžiama (draudžiamas) pagal SŽNS įstatymo 28 straipsnio 1 dalį;

2) statant valstybinio jūrų uosto infrastruktūrą ir suprastruktūrą – statyti pastatus;

3) rekonstruoti, griauti statinius ar išardyti įrenginius, keisti pastato (patalpos, patalpų) ar inžinerinio statinio paskirtį;

4) statant valstybinio jūrų uosto infrastruktūrą ir suprastruktūrą – statyti ir (ar) įrengti transporto priemonių sustojimo vietas, transporto priemonių ar kitų mechanizmų stovėjimo ir saugojimo aikštes, taip pat tiesti kelius ir geležinkelių kelius išilgai vamzdyno trasos;

5) 3 metrų atstumu į abi puses nuo vamzdyno išorinės sienelės lygiagrečiai su MD vamzdynu tiesti drenažo vamzdžius;

6) naudoti žemės gelmių išteklius ir ertmes, vykdyti vandens telkinių gilinimo ir valymo darbus;

7) vykdyti tiesioginius žemės gelmių geologinius tyrimus ir kitus darbus, susijusius su gręžinių, iškasų įrengimu ir grunto bandinių ėmimu;

8) krauti į stirtas šieną, šiaudus, šakas, medieną;

9) priskirti žemę mėgėjų sodų teritorijoms;

10) skirti žuvininkystės plotus, pramoniniu būdu žvejoti ir gaudyti vandens gyvūnus;

11) kapoti ir pjaustyti ledą vandens telkiniuose;

- 12) vykdyti žemės melioravimo, drėkinimo ir sausinimo, kasybos, užtvindymo darbus;
- 13) vykdyti žemės darbus ar požeminius darbus didesniame kaip 0,3 metro gylyje;
- 14) keisti žemės paviršiaus altitudes daugiau kaip 0,3 metro (kasti gruntą arba užpilti papildomą grunto sluoksnį);
- 15) naudoti ugnį ir atlikti ugnies darbus technologiniams procesams vykdyti;
- 16) dirbti smūginiais ir (ar) vibraciją sukeliančiais mechanizmais;
- 17) vykdyti sprogdinimo darbus;
- 18) statyti ir eksploatuoti uosto infrastruktūrą ir suprastruktūrą;
- 19) kirsti ir (ar) kapoti želdinius (išskyrus žolinius augalus);
- 20) būti aptvertų MD įrenginių teritorijose;
- 21) važiuoti krovinių transporto priemonėmis, jų junginiais ir kitais mechanizmais neįrengus kelio.

MD savininkas ar valdytojas nepritaria projektui ar numatomai veiklai, jeigu SŽNS įstatymo 28 straipsnio 2 dalyje nurodyti darbai pažeis MD techninės saugos reikalavimus ir (ar) kels pavojų aplinkai, žmonių turtui, jų gyvybei ar sveikatai.

SŽNS įstatymo 28 straipsnio 1 ir 2 dalyse nurodyti draudimai netaikomi MD, kurio atžvilgiu nustatyta MD apsaugos zona, savininkui tiek, kiek tai reikalinga MD statybai, rekonstravimui, remontui, modernizavimui, naudojimui, techninei priežiūrai, eksploatavimui, apsaugai ir (ar) kitoms MD savininkui įstatymais priskirtoms funkcijoms vykdyti.

2. Vadovaujantis SŽNS įstatymo III skyriaus ketvirto skirsnio nuostatomis, elektros tinklų apsaugos zonos (kodas 106*) dydžiai ir jose taikomos specialiosios žemės naudojimosąlygos:

2.1) Požeminių kabelių linijos apsaugos zona – išilgai požeminių kabelių linijos esanti žemės juosta, kurios ribos yra po vieną metrą į abi puses nuo šios linijos, vanduo virš jos ir žemė po šia juosta.

Plane nustatomos elektros tinklų apsaugos zonos ribose vadovaujantis SŽNS įstatymo 25 straipsniu taikomos šios specialiosios žemės naudojimo sąlygos:

Elektros tinklų apsaugos zonose draudžiama:

- 1) statyti ir (ar) įrengti stadionus, sporto, žaidimų aikšteles, turgavietes, pavojingų medžiagų talpyklas ir saugyklas, sąvartynus, viešojo transporto stoteles;

2) statyti ir (ar) įrengti visų rūšių transporto priemonių ir (ar) mechanizmų stovėjimo ir saugojimo aikšteles oro linijų apsaugos zonose;

3) organizuoti renginius, susijusius su žmonių susibūrimu;

4) gadinti, užtverti aružversti kelius, skirtus privažiuoti prie elektros tinklų;

5) laidyti aitvarus ir skraidymo aparatų sportinius modelius, skraidyti bet kokio tipo skraidymo aparatais žemiau kaip 30 metrų virš aukščiausio oro linijos laido, išskyrus elektros tinklų naudotojų naudojamus elektros tinklų priežiūrai skirtus skraidymo aparatus;

6) naudoti ugnį ir atlikti ugnies darbus, įrengti bei naudoti laužavietes, kepsnines, turistines virykles, laikinąsias lauko pirtis ir kitus atvirus arba uždarus ugnies šaltinius, taip pat bet kokius aukštos temperatūros, galinčius sukelti ugnį, įrenginius, išskyrus atvejį, nurodytą SŽNS įstatymo 25 straipsnio 2 dalies 8 punkte;

7) sandėliuoti bet kokias medžiagas, išskyrus skirtas elektros tinklų statybos darbams vykdyti.

2.2) pagal SŽNS įstatymo 25 straipsnio 2 dalį, negavus elektros tinklų savininko ar valdytojo pritarimo (derinimo) projektui ar numatomai veiklai, elektros tinklų apsaugos zonose draudžiama:

1) statyti statinius ir (ar) įrengti įrenginius, išskyrus statinius ir įrenginius, kurių statyba draudžiama pagal SŽNS įstatymo 25 straipsnio 1 dalį;

2) keisti pastato (patalpos, patalpų) ar inžinerinio statinio paskirtį;

3) rekonstruoti, griauti statinius ar išardyti įrenginius;

4) įrengti gyvūnų laikymo aikšteles, vielines užtvaras ir metalines tvoras;

5) atlikti įvairius kasybos, dugno gilinimo, žemės kasimo (lyginimo), sprogdinimo, melioravimo, užtvindymo darbus;

6) sodinti, auginti arba kirsti želdinius (išskyrus krūmus ir žolinius augalus);

7) mechanizuotai laistyti žemės ūkio kultūras;

8) naudoti ugnį ir atlikti ugnies darbus technologiniams procesams vykdyti;

9) įrengti visų rūšių transporto priemonių ir kitų mechanizmų stovėjimo aikšteles požeminių kabelių linijų apsaugos zonose;

10) dirbti smūginiais ir (ar) vibraciją sukeliančiais mechanizmais požeminių kabelių linijų

apsaugos zonose;

11) keisti žemės paviršiaus altitudes daugiau kaip 0,3 metro (kasti gruntą arba užpilti papildomą grunto sluoksnį) požeminių ir povandeninių kabelių linijų apsaugos zonose;

12) nuleisti inkarus, plaukti su nuleistais inkarais ir kitais dugną siekiančiais įrankiais povandeninių kabelių linijų apsaugos zonose;

13) įvažiuoti transporto priemonėms ir kitiems mechanizmom, kurių aukštis su kroviniu arba be jo yra daugiau kaip 4,5 metro nuo kelio (žemės) paviršiaus oro linijų ir oro kabelių linijų apsaugos zonoje.

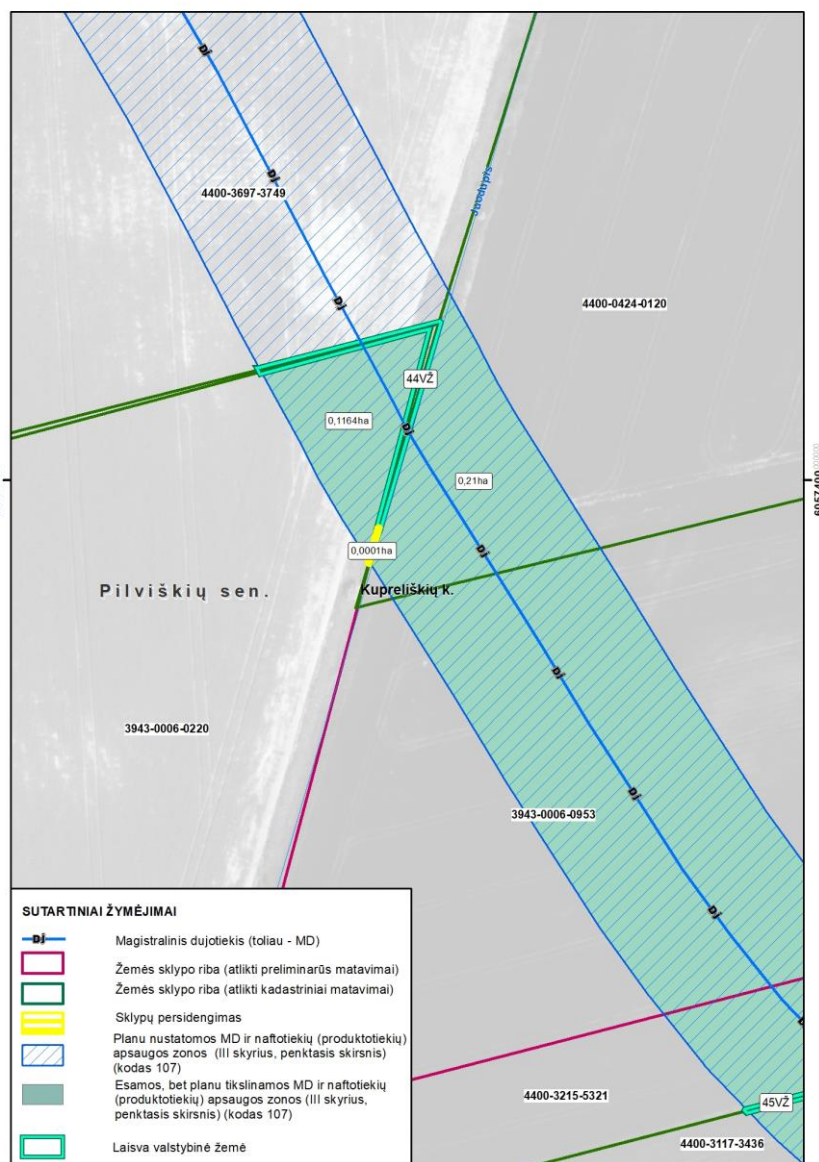
2.3) Elektros tinklų savininkas ar valdytojas nepritaria projektui ar numatomai veiklai, jeigu SŽNS įstatymo 25 straipsnio 2 dalyje nurodyti darbai pažeis elektros tinklų techninės saugos reikalavimus ir (ar) kels pavojų aplinkai, žmonių turtui, jų gyvybei ar sveikatai.

* **Pastaba:** Kodas, nustatytas 2019 m. gruodžio 16 d. VĮ „Registrų centras“ generalinio direktoriaus įsakymu Nr. VE-633 (1.3 E) patvirtintame Teritorijų, kuriose taikomos specialiosios žemės naudojimo sąlygos, klasifikatoriuje.

Rengiant Plano sprendinius atlikta žemės sklypų, kurie patenka į MD apsaugos zoną ir/ar Susijusios infrastruktūros apsaugos zonas, NTR ir NTK duomenų analizė, bei surinkta informacija apie valstybės žemės plotus, kuriuose žemės sklypai nesuformuoti ir kurie patenka į minėtas apsaugos zonas. Dėl bet kokių priežasčių po Plano patvirtinimo pasikeitus NTR ir NTK įregistruotiems žemės sklypų ar į atskirus žemės sklypus nesuformuotos žemės duomenims visais atvejais (įskaitant, bet neapsiribojant: pertvarkius teritorijas, žemės sklypų ribas, suformavus naujus žemės sklypus ar patikslinus žemės sklypų ribas) Plano sprendiniais nustatytos MD apsaugos zonos ir/ar Susijusios infrastruktūros apsaugos zonos taikomos visoms į jas patenkančioms teritorijoms, žemės sklypams ir į atskirus žemės sklypus nesuformuotai žemei pagal patikslintus duomenis.

Rengiant planą bei analizuojant Vilkaviškio rajono savivaldybės teritorijoje esančių MD ir Susijusios infrastruktūros objektų apsaugos zonose patenkančius NTR ir NTK įregistruotus sklypus, identifikuota 1 vieta, kurioje gretimybę turintys sklypai tarpusavyje persidengia, t.y. sklypo ribos kerta viena kitą.

Nustatytas persidengimas tarp gretimų sklypų (unikalus Nr. 3943-0006-0220, Pilviškių sen., Kupreliškių k. ir unikalus Nr. 4400-0424-0120, Pilviškių sen., Kupreliškių k.) (žiūrėti 1 pav.).



1 pav. Žemės sklypų unikalus Nr. 3943-0006-0220 ir unikalus Nr. 4400-0424-0120 ribų išsidėstymas Planu nustatomų MD ir Susijusios infrastruktūros apsaugos zonų atžvilgiu

Pagal pateiktus VĮ „Registrų centras“ duomenis, žemės sklypas, kurio unikalus Nr. 3943-0006-0220 yra suformuotas remiantis kadastriniais matavimais sąlyginėje koordinatinių sistemoje ir Nekilnojamojo turto registre įregistruotas 1994-06-14, sklypo adresas – Vilkaviškio r. sav., Pilviškių sen., Kupreliškių k. Žemės sklypas, kurio unikalus Nr. 4400-0424-0120 yra suformuotas remiantis kadastriniais matavimais LKS 94 koordinatinių sistemoje ir Nekilnojamojo turto registre įregistruotas 2004-10-19, sklypo adresas – Vilkaviškio r. sav., Pilviškių sen., Kupreliškių k. Vadovaujantis Lietuvos Respublikos nekilnojamojo turto registro įstatymo 4 straipsniu bei kitais aukščiau pateiktais įstatymais, Planu nustatomos MD ir naftotiekių (produktotiekių) apsaugos zonos minėtiems sklypams nustatytos individualiai, neatsižvelgiant į persidengiančias žemės sklypų ribas. Šio Plano sprendimais

nustatytos MD ir naftotiekių (produktotiekių) apsaugos zonos taikomos žemės sklypams - unikalus Nr. 3943-0006-0220 – 0,1165 ha (Planu tikslinant MD ir naftotiekių (produktotiekių) apsaugos zoną), unikalus Nr. 4400-0424-0120 – 0,2101 ha (Planu tikslinant MD ir naftotiekių (produktotiekių) apsaugos zoną).

Analizuojant Vilkaviškio rajono savivaldybės teritorijoje esančių MD ir Susijusios infrastruktūros objektų apsaugos zonas ir į jas patenkančių NTR įregistruotų sklypų ribas, nustatyta – sklypams (unikalūs Nr.: 4400-5225-6956, 4400-0294-6481, 4400-0987-2837) Planu taikomos apsaugos zonos plotas yra 1 kv. m. mažesnis nei NTR įregistruotas MD apsaugos zonos plotas. Vadovaujantis AB „AMBER GRID“ technikos direktoriaus potvarkiu „Dėl Lietuvos Respublikos specialiųjų žemės naudojimo sąlygų įstatymo nuostatų įgyvendinimo“ (2021 m. rugpjūčio 12 d. Nr. 5-214-11, Vilnius), nutarta, kad įvertinus MD ir (ar) Susijusios infrastruktūros faktinę padėtį, žemės sklypams Nekilnojamojo turto registre NTR įregistruotas MD apsaugos zonos plotas turi būti – **patikslinamas** tais atvejais, kai nustatoma, kad faktinis MD apsaugos zonos plotas yra didesnis nei NTR įregistruotas MD apsaugos zonos plotas; **netikslinamas** tais atvejais, kai nustatoma, kad faktinis MD apsaugos zonos plotas yra nereikšmingai mažesnis nei NTR įregistruotas MD apsaugos zonos plotas (MD apsaugos zonos plotų skirtumas pagal faktinę padėtį ir NTR duomenis yra iki 1 kv. m.) – netikslinamas. Atsižvelgiant į AB „AMBER GRID“ technikos direktoriaus patvirtintą potvarkį, sklypams (unikalūs Nr.: 4400-5225-6956, 4400-0294-6481, 4400-0987-2837) nebus tikslinamas MD apsaugos zonos plotas t. y. galios esamas NTR įregistruotas plotas. Taip pat nustatyta sklypams (unikalūs Nr.: 3943-0006-0220, 4400-4973-2774) Planu taikomos apsaugos zonos plotas yra 1 kv. m. didesnis nei NTR įregistruotas MD apsaugos zonos plotas. Atsižvelgiant į AB „AMBER GRID“ technikos direktoriaus patvirtintą potvarkį sklypams (unikalūs Nr.: 3943-0006-0220, 4400-4973-2774) bus tikslinamas MD apsaugos zonos plotas.

Bendras žemės sklypų, kurie patenka į MD ir Susijusios infrastruktūros apsaugos zonas nagrinėjamoje teritorijoje, skaičius – 273, valstybės žemės plotų skaičius – 57 iš jų:

- bendras žemės sklypų, kuriems **Planu nustatomos** MD ir naftotiekių (produktotiekių) apsaugos zonos (III skyrius, penktasis skirsnis) (kodas 107*), skaičius – 111, MD nustatomos apsaugos zonos bendras plotas – 59,8559 ha;
- bendras žemės sklypų, kuriems **iregistruotos, bet Planu tikslinamos** MD ir naftotiekių (produktotiekių) apsaugos zonos (III skyrius, penktasis skirsnis) (kodas 107*), skaičius – 140, MD tikslinamos apsaugos zonos bendras plotas – 85,9115 ha (apsaugos zonos bendras plotas įvertinus NTR duomenų bazėje įregistruotus žemės sklypų plotus).

- bendras žemės sklypų, kuriems **nustatytos ir įregistruotos**** MD ir naftotiekių (produktotiekių) apsaugos zonos (III skyrius, penktasis skirsnis) (kodas 107*), skaičius – 18, MD nustatytos apsaugos zonos bendras plotas – 5,8264 ha;

****Pastaba** – žemės sklypai, kuriems MD apsaugos zonos nustatytos ir įregistruotos Plano sprendiniuose nurodomi (žymimi) tik informaciniais tikslais.

- bendras žemės sklypų, kuriems **Planu nustatomos** elektros tinklų apsaugos zonos (III skyrius, ketvirtasis skirsnis) (kodas 106*) skaičius – 53, nustatomos apsaugos zonos bendras plotas – 0,0848 ha;

- bendras valstybės žemės plotų, kuriems **žemės sklypai nesuformuoti ir kurie patenka į Planu nustatomas** MD ir naftotiekių (produktotiekių) apsaugos zonas (III skyrius, penktasis skirsnis) (kodas 107*), skaičius – 57, MD nustatomos apsaugos zonos bendras plotas – 4,1201 ha;

- bendras valstybės žemės plotų, kuriems **žemės sklypai nesuformuoti ir kuriems Planu nustatomos** elektros tinklų apsaugos zonos (III skyrius, ketvirtasis skirsnis) (kodas 106*) skaičius – 4, nustatomos apsaugos zonos bendras plotas – 0,0703 ha.

Konkretizuoti duomenys apie kiekvieną žemės sklypą ir žemės plotą, kuriame žemės sklypai nesuformuoti, ir kuriems reikia nustatyti, patikslinti MD ir/ar Susijusios infrastruktūros apsaugos zonas, pateikiami Aiškinamojo rašto 1 priede.

2. PLANO VIEŠINIMO IR TVIRTINIMO PROCEDŪROS

Vadovaujantis Tvarkos aprašo III skirsnio nuostatomis, Plano iniciatorius, Plano rengėjui parengus Planą, kreipiasi į LR energetikos ministeriją (toliau – **EM**) pateikdamas prašymą organizuoti parengto Plano patvirtinimą (toliau – **Prašymas**). EM struktūriniam padalinii, pagal kompetenciją atsakingam už atitinkamai kuruojamą sritį (toliau – **EM struktūrinis padalinys**), priėmus sprendimą teikti planą tvirtinimui, Planas teikiamas tvirtinti energetikos ministrui.

EM struktūrinis padalinys ne vėliau kaip kitą darbo dieną po pranešimo išsiuntimo informuojant Plano iniciatorių apie parengtą ir pateiktą tvirtinti Planą, paskelbia informaciją Energetikos ministerijos interneto svetainėje. Plano iniciatorius informaciją apie parengtą ir pateiktą tvirtinti Planą pateikia Vilkaviškio rajono savivaldybei, ir apie tai informuoja EM struktūrinį padalinį.

Planas teikiamas tvirtinti energetikos ministrui, ir patvirtinamas per 20 darbo dienų nuo Plano iniciatoriaus pranešimo, pateikto EM struktūriniam padalinii, gavimo dienos, tačiau sprendimas tvirtinti Planą negali būti priimtas anksčiau, nei sueina 20 darbo dienų nuo Tvarkos aprašo 19.1 papunktyje nurodytos informacijos paskelbimo nurodytame papunktyje nustatyta tvarka, ir anksčiau, nei sueina 10 darbo dienų nuo Tvarkos aprašo 19.2 papunktyje nurodytos informacijos paskelbimo nurodytame papunktyje nustatyta tvarka. Likus ne mažiau kaip 10 darbo dienų iki planuojamo sprendimo dėl Plano patvirtinimo priėmimo dienos, EM struktūrinis padalinys paskelbia Tvarkos aprašo 19.2 papunktyje nurodytą informaciją apie šio sprendimo projektą EM interneto svetainėje, o Plano iniciatorius informaciją paskelbia kitais Tvarkos aprašo 19.2 papunktyje nurodytais būdais.

Likus ne mažiau kaip 20 darbo dienų iki EM įsakymo dėl Plano patvirtinimo pasirašymo dienos, Plano iniciatorius informaciją apie parengtą ir tvirtinti pateiktą Planą, nurodant Plane nustatomas MD ir Susijusios infrastruktūros apsaugos zonas (nustatomų teritorijų pavadinimą ir dydį (plotį) bei jose taikytinas specialiąsias žemės naudojimo sąlygas arba pateikiant nuorodą, kur su jomis galima susipažinti), paskelbiama Vilkaviškio rajono savivaldybės interneto svetainėje, o EM struktūrinis padalinys organizuoja šios informacijos paskelbimą EM interneto svetainėje.

Likus ne mažiau kaip 10 darbo dienų iki EM įsakymo dėl Plano patvirtinimo pasirašymo dienos, EM sprendimas teikti tvirtinti planą ar nuoroda, kur galima susipažinti su šiuo sprendimu bei Planu, numatoma paskelbti nacionaliniame laikraštyje („Lietuvos Rytas“) ir Vilkaviškio rajono savivaldybės vietiniame laikraštyje („Suvalkijos kraštas“), Vilkaviškio rajono savivaldybės ir EM interneto svetainėse.

Vadovaujantis SŽNS įstatymo 8 straipsnio nuostatomis, Plano iniciatorius per 5 darbo dienas nuo

Plano patvirtinimo dienos, NTK ir NTR tvarkytojui pateikia pranešimą apie naujai nustatytas, pasikeitusias specialiąsias žemės naudojimo sąlygas, nurodo teritorijas, kuriose šios sąlygos turi būti taikomos kartu su Nekilnojamojo turto kadastro nuostatuose nurodytais Plane nustatyto MD ir Susijusios infrastruktūros teritorijų erdviniais duomenimis ir į jas patenkančių arba nebepatenkančių (kai pasikeitė ar buvo panaikinta anksčiau nustatyta ta pati MD ir Susijusios infrastruktūros apsaugos zona) NTR įregistruotų žemės sklypų unikaliais numeriais ir kitais NTK nuostatuose nurodytais dokumentais.

Plano iniciatorius per 15 darbo dienų nuo Plano patvirtinimo dienos registruotu laišku, įteikiamu pasirašytinai, praneša žemės sklypo, kuriame numatoma taikyti specialiąsias žemės naudojimo sąlygas Plane nustatytoje apsaugos zonoje, savininkui, valstybinės ar savivaldybės žemės patikėtiniui, taip pat fiziniam ar juridiniam asmeniui arba kitai organizacijai ar jų padaliniam, naudojantiems nurodytą žemę pagal NTR įregistruotą sutartį, ir (ar) šioje Plane nustatytoje MD ir Susijusios infrastruktūros apsaugos zonos esančių NTR įregistruotų nekilnojamųjų daiktų savininkams ar patikėtiniams jų deklaruotos gyvenamosios vietos ar buveinės adresu, nurodydamas konkrečias specialiąsias žemės naudojimo sąlygas (Plane nustatytas (patikslintas) MD ir Susijusios infrastruktūros apsaugos zonas) (nustatyto teritorijų pavadinimą ir dydį (plotį) ir jose taikytinas specialiąsias žemės naudojimo sąlygas (arba pateikia nuorodą, kur su jomis galima susipažinti) ir sprendimą, kuriuo buvo patvirtintas atitinkamas Planas. Tuo pačiu raštu informuojama apie teisę kreiptis į konkretų subjektą, šiuo atveju į suinteresuotą ūkinės veiklos, dėl kurios nustatomos MD apsaugos zonos, vykdymu subjektą – AB „Amber Grid“ – (nurodant jo pavadinimą, juridinio asmens arba kitos organizacijos ar jų padalinių kodą, buveinę, kontaktinius duomenis (adresas, telefono numeris, elektroninio pašto adresas) arba fizinio asmens vardą, pavardę, deklaruotą gyvenamąją vietą, kontaktinius duomenis (adresas, telefono numeris, elektroninio pašto adresas) dėl SŽNS įstatymo 13 straipsnio 1 dalyje nurodytos kompensacijos sumokėjimo, išskyrus SŽNS įstatymo 13 straipsnio 5 dalyje, 141 straipsnio 3 ar 5 dalyje nurodytus atvejus, kai kompensacijos nemokamos.

1 PRIEDAS

1 lentelė. Vilkaviškio rajono savivaldybės teritorijoje esančių magistralinių dujotiekių ir Susijusios infrastruktūros apsaugos zonų plano suvestiniai duomenys

Eil. Nr.	Žemės sklypo kadastrinis numeris	Žemės sklypo unikalus numeris	Žemės sklypo adresas	Žemės sklypo suformavimo metai	Žemės sklypo paskirtis	Žemės sklypo naudojimo būdas	Žemės sklypo matavimų tipas	Esamos apsaugos zonos pavadinimas	Esamos apsaugos zonos plotas, ha	Planu nustatomos apsaugos zonos pavadinimas	Planu nustatomos apsaugos zonos plotas, ha	Įregistruotų ir Planu nustatomų apsaugos zonų bendras plotas, ha
1.	3918/0001:1183	4400-0155-2782	Vilkaviškio r. sav., Gižų sen., Baltrakis	2003-12-05	Žemės ūkio	-	Kadastriniai matavimai (LKS-94)	Magistralinių dujotiekių ir naftotiekių (produktotiekių) apsaugos zonos (III skyrius, penktasis skirsnis)	0,3401	Magistralinių dujotiekių ir naftotiekių (produktotiekių) apsaugos zonos (III skyrius, penktasis skirsnis)	0,2495	0,2495
2.	3918/0001:0160	3918-0001-0160	Vilkaviškio r. sav., Gižų sen., Baltrakis	1995-03-08	Žemės ūkio	Kiti žemės ūkio paskirties žemės sklypai	Kadastriniai matavimai (LKS-94)	Magistralinių dujotiekių ir naftotiekių (produktotiekių) apsaugos zonos (III skyrius, penktasis skirsnis)	0,4599	Magistralinių dujotiekių ir naftotiekių (produktotiekių) apsaugos zonos (III skyrius, penktasis skirsnis)	0,4597	0,4597
3.	3918/0001:0105	4400-3908-5486	Vilkaviškio r. sav., Gižų sen., Baltrakis	2015-12-02	Žemės ūkio	Kiti žemės ūkio paskirties žemės sklypai	Kadastriniai matavimai (LKS-94)	Magistralinių dujotiekių ir naftotiekių (produktotiekių) apsaugos zonos (III skyrius, penktasis skirsnis)	0,5410	Magistralinių dujotiekių ir naftotiekių (produktotiekių) apsaugos zonos (III skyrius, penktasis skirsnis)	0,3236	0,3236
4.	3918/0001:0804	4400-0251-5159	Vilkaviškio r. sav., Gižų sen., Baltrakis	2004-03-24	Žemės ūkio	Kiti žemės ūkio paskirties žemės sklypai	Kadastriniai matavimai (LKS-94)	Magistralinių dujotiekių ir naftotiekių (produktotiekių) apsaugos zonos (III skyrius, penktasis skirsnis)	1,8082	Magistralinių dujotiekių ir naftotiekių (produktotiekių) apsaugos zonos (III skyrius, penktasis skirsnis)	1,8084	1,8084
5.	3918/0001:0012	3918-0001-0012	Vilkaviškio r. sav., Gižų sen., Baltrakis	1993-06-23	Žemės ūkio	Kiti žemės ūkio paskirties žemės sklypai	Kadastriniai matavimai (LKS-94)	Magistralinių dujotiekių ir naftotiekių (produktotiekių) apsaugos zonos (III skyrius, penktasis skirsnis)	0,3343	Magistralinių dujotiekių ir naftotiekių (produktotiekių) apsaugos zonos (III skyrius, penktasis skirsnis)	0,1275	0,1275
6.	3918/0001:8040	4400-1562-3533	Vilkaviškio r. sav., Gižų sen., Baltrakis	2008-04-24	Žemės ūkio	Kiti žemės ūkio paskirties žemės sklypai	Kadastriniai matavimai (LKS-94)	Magistralinių dujotiekių ir naftotiekių (produktotiekių) apsaugos zonos (III skyrius, penktasis skirsnis)	1,6000	Magistralinių dujotiekių ir naftotiekių (produktotiekių) apsaugos zonos (III skyrius, penktasis skirsnis)	1,6711	1,6711
7.	3918/0001:0085	3918-0001-0085	Vilkaviškio r. sav., Gižų sen., Baltrakis	1994-02-15	Žemės ūkio	Kiti žemės ūkio paskirties žemės sklypai	Kadastriniai matavimai (LKS-94)	Magistralinių dujotiekių ir naftotiekių (produktotiekių) apsaugos zonos (III skyrius, penktasis skirsnis)	0,3304	Magistralinių dujotiekių ir naftotiekių (produktotiekių) apsaugos zonos (III skyrius, penktasis skirsnis)	0,2529	0,2529
8.	3918/0001:1182	4400-0155-3000	Vilkaviškio r. sav., Gižų sen., Baltrakis	2003-12-05	Žemės ūkio	-	Kadastriniai matavimai (LKS-94)	Magistralinių dujotiekių ir naftotiekių (produktotiekių) apsaugos zonos (III skyrius, penktasis skirsnis)	0,5425	Magistralinių dujotiekių ir naftotiekių (produktotiekių) apsaugos zonos (III skyrius, penktasis skirsnis)	0,6126	0,6126
9.	3918/0001:0094	4400-3857-1746	Vilkaviškio r. sav., Gižų sen., Baltrakis	2015-08-25	Žemės ūkio	Kiti žemės ūkio paskirties žemės sklypai	Kadastriniai matavimai (LKS-94)	Magistralinių dujotiekių ir naftotiekių (produktotiekių) apsaugos zonos (III skyrius, penktasis skirsnis)	0,7952	Magistralinių dujotiekių ir naftotiekių (produktotiekių) apsaugos zonos (III skyrius, penktasis skirsnis)	0,4828	0,4828
								-	-	Elektros tinklų apsaugos zonos (III skyrius ketvirtasis skirsnis)	0,0003	0,0003
10.	3918/0001:3871	3918-0001-3871	Vilkaviškio r. sav., Gižų sen., Baltrakis	2001-08-30	Žemės ūkio	-	Preliminarūs matavimai	Magistralinių dujotiekių ir naftotiekių (produktotiekių) apsaugos zonos (III skyrius, penktasis skirsnis)	0,7500	Magistralinių dujotiekių ir naftotiekių (produktotiekių) apsaugos zonos (III skyrius, penktasis skirsnis)	0,7262	0,7262
11.	3918/0001:0097	4400-3908-4334	Vilkaviškio r. sav., Gižų sen., Baltrakis	2015-12-02	Žemės ūkio	Kiti žemės ūkio paskirties žemės sklypai	Kadastriniai matavimai (LKS-94)	Magistralinių dujotiekių ir naftotiekių (produktotiekių) apsaugos zonos (III skyrius, penktasis skirsnis)	0,5972	Magistralinių dujotiekių ir naftotiekių (produktotiekių) apsaugos zonos (III skyrius, penktasis skirsnis)	0,2744	0,2744
12.	3918/0001:3571	3918-0001-3571	Vilkaviškio r. sav., Gižų sen., Baltrakis	2000-05-04	Žemės ūkio	Kiti žemės ūkio paskirties žemės sklypai	Kadastriniai matavimai (LKS-94)	Magistralinių dujotiekių ir naftotiekių (produktotiekių) apsaugos zonos (III skyrius, penktasis skirsnis)	0,2177	Magistralinių dujotiekių ir naftotiekių (produktotiekių) apsaugos zonos (III skyrius, penktasis skirsnis)	0,3375	0,3375
13.	3918/0001:1160	3918-0001-1160	Vilkaviškio r. sav., Gižų sen., Baltrakis	1997-04-08	Žemės ūkio	-	Preliminarūs matavimai	Magistralinių dujotiekių ir naftotiekių (produktotiekių) apsaugos zonos (III skyrius, penktasis skirsnis)	0,0000	Magistralinių dujotiekių ir naftotiekių (produktotiekių) apsaugos zonos (III skyrius, penktasis skirsnis)	1,4460	1,4460
								Elektros tinklų apsaugos zonos (III skyrius ketvirtasis skirsnis)	0,2309	Elektros tinklų apsaugos zonos (III skyrius ketvirtasis skirsnis)	0,0005	0,2314
14.	3918/0001:0011	3918-0001-0011	Vilkaviškio r. sav., Gižų sen., Baltrakis	1993-03-18	Žemės ūkio	-	Preliminarūs matavimai	-	-	Magistralinių dujotiekių ir naftotiekių (produktotiekių) apsaugos zonos (III skyrius, penktasis skirsnis)	0,2747	0,2747
15.	3918/0001:0259	4400-5345-9499	Vilkaviškio r. sav., Gižų sen., Baltrakis	2019-12-10	Žemės ūkio	Kiti žemės ūkio paskirties žemės sklypai	Kadastriniai matavimai (LKS-94)	Magistralinių dujotiekių ir naftotiekių (produktotiekių) apsaugos zonos (III skyrius, penktasis skirsnis)	0,0755	Magistralinių dujotiekių ir naftotiekių (produktotiekių) apsaugos zonos (III skyrius, penktasis skirsnis)	0,0777	0,0777

Eil. Nr.	Žemės sklypo kadastrinis numeris	Žemės sklypo unikalus numeris	Žemės sklypo adresas	Žemės sklypo suformavimo metai	Žemės sklypo paskirtis	Žemės sklypo naudojimo būdas	Žemės sklypo matavimų tipas	Esamos apsaugos zonos pavadinimas	Esamos apsaugos zonos plotas, ha	Planu nustatomos apsaugos zonos pavadinimas	Planu nustatomos apsaugos zonos plotas, ha	Įregistruotų ir Planu nustatomų apsaugos zonų bendras plotas, ha
16.	3918/0001:0247	4400-5354-6608	Vilkaviškio r. sav.,Gižų sen.,Baltrakis	2019-12-10	Žemės ūkio	Kiti žemės ūkio paskirties žemės sklypai	Kadastriniai matavimai (LKS-94)	Magistralinių dujotiekių ir naftotiekių (produktotiekių) apsaugos zonos (III skyrius, penktasis skirsnis)	0,5870	Magistralinių dujotiekių ir naftotiekių (produktotiekių) apsaugos zonos (III skyrius, penktasis skirsnis)	0,5915	0,5915
17.	3918/0003:8060	4400-2344-3640	Vilkaviškio r. sav.,Gižų sen.,Išlandžiai	2012-04-18	Žemės ūkio	Kiti žemės ūkio paskirties žemės sklypai	Kadastriniai matavimai (LKS-94)	Magistralinių dujotiekių ir naftotiekių (produktotiekių) apsaugos zonos (III skyrius, penktasis skirsnis)	0,6747	Magistralinių dujotiekių ir naftotiekių (produktotiekių) apsaugos zonos (III skyrius, penktasis skirsnis)	0,6725	0,6725
18.	3918/0003:0069	4400-4044-3510	Vilkaviškio r. sav.,Gižų sen.,Išlandžiai	2015-12-14	Žemės ūkio	Kiti žemės ūkio paskirties žemės sklypai	Kadastriniai matavimai (LKS-94)	Magistralinių dujotiekių ir naftotiekių (produktotiekių) apsaugos zonos (III skyrius, penktasis skirsnis)	0,6050	Magistralinių dujotiekių ir naftotiekių (produktotiekių) apsaugos zonos (III skyrius, penktasis skirsnis)	0,6050	0,6050
19.	3918/0003:0066	4400-4044-3598	Vilkaviškio r. sav.,Gižų sen.,Išlandžiai	2015-12-14	Žemės ūkio	Kiti žemės ūkio paskirties žemės sklypai	Kadastriniai matavimai (LKS-94)	Magistralinių dujotiekių ir naftotiekių (produktotiekių) apsaugos zonos (III skyrius, penktasis skirsnis)	0,0083	Magistralinių dujotiekių ir naftotiekių (produktotiekių) apsaugos zonos (III skyrius, penktasis skirsnis)	0,0088	0,0088
20.	3918/0001:2610	3918-0003-2610	Vilkaviškio r. sav.,Gižų sen.,Išlandžiai	1995-05-12	Miškų ūkio	-	Preliminarūs matavimai	-	-	Magistralinių dujotiekių ir naftotiekių (produktotiekių) apsaugos zonos (III skyrius, penktasis skirsnis)	0,5927	0,5927
21.	3918/0003:3513	3918-0003-3513	Vilkaviškio r. sav.,Gižų sen.,Išlandžiai	2000-05-30	Žemės ūkio	-	Preliminarūs matavimai	Magistralinių dujotiekių ir naftotiekių (produktotiekių) apsaugos zonos (III skyrius, penktasis skirsnis)	0,0000	Magistralinių dujotiekių ir naftotiekių (produktotiekių) apsaugos zonos (III skyrius, penktasis skirsnis)	0,5457	0,5457
22.	3918/0003:1044	3918-0003-1044	Vilkaviškio r. sav.,Gižų sen.,Išlandžiai	1999-06-30	Žemės ūkio	-	Preliminarūs matavimai	Magistralinių dujotiekių ir naftotiekių (produktotiekių) apsaugos zonos (III skyrius, penktasis skirsnis)	0,0000	Magistralinių dujotiekių ir naftotiekių (produktotiekių) apsaugos zonos (III skyrius, penktasis skirsnis)	1,2354	1,2354
23.	3918/0003:3971	4400-0044-1174	Vilkaviškio r. sav.,Gižų sen.,Išlandžiai	2003-07-15	Žemės ūkio	-	Preliminarūs matavimai	Magistralinių dujotiekių ir naftotiekių (produktotiekių) apsaugos zonos (III skyrius, penktasis skirsnis)	0,3300	Magistralinių dujotiekių ir naftotiekių (produktotiekių) apsaugos zonos (III skyrius, penktasis skirsnis)	0,3966	0,3966
24.	3918/0003:2721	3918-0003-2721	Vilkaviškio r. sav.,Gižų sen.,Išlandžiai	1998-12-23	Žemės ūkio	-	Preliminarūs matavimai	Magistralinių dujotiekių ir naftotiekių (produktotiekių) apsaugos zonos (III skyrius, penktasis skirsnis)	0,0000	Magistralinių dujotiekių ir naftotiekių (produktotiekių) apsaugos zonos (III skyrius, penktasis skirsnis)	1,3639	1,3639
								-	-	Elektros tinklų apsaugos zonos (III skyrius ketvirtasis skirsnis)	0,0007	0,0007
25.	3918/0001:0284	3918-0001-0284	Vilkaviškio r. sav.,Gižų sen.,Išlandžiai	1998-06-23	Miškų ūkio	-	Preliminarūs matavimai	Magistralinių dujotiekių ir naftotiekių (produktotiekių) apsaugos zonos (III skyrius, penktasis skirsnis)	0,0000	Magistralinių dujotiekių ir naftotiekių (produktotiekių) apsaugos zonos (III skyrius, penktasis skirsnis)	0,8401	0,8401
26.	3918/0003:0084	4400-4747-8488	Vilkaviškio r. sav.,Gižų sen.,Išlandžiai	2017-12-20	Žemės ūkio	Kiti žemės ūkio paskirties žemės sklypai	Kadastriniai matavimai (LKS-94)	-	-	Magistralinių dujotiekių ir naftotiekių (produktotiekių) apsaugos zonos (III skyrius, penktasis skirsnis)	0,0037	0,0037
27.	3918/0003:0320	3918-0003-0320	Vilkaviškio r. sav.,Gižų sen.,Išlandžiai	1999-12-28	Žemės ūkio	-	Preliminarūs matavimai	Magistralinių dujotiekių ir naftotiekių (produktotiekių) apsaugos zonos (III skyrius, penktasis skirsnis)	0,0000	Magistralinių dujotiekių ir naftotiekių (produktotiekių) apsaugos zonos (III skyrius, penktasis skirsnis)	1,7380	1,7380
28.	3918/0001:3875	3918-0001-3875	Vilkaviškio r. sav.,Gižų sen.,Naujakaimis	2001-08-30	Miškų ūkio	-	Preliminarūs matavimai	Magistralinių dujotiekių ir naftotiekių (produktotiekių) apsaugos zonos (III skyrius, penktasis skirsnis)	0,0000	Magistralinių dujotiekių ir naftotiekių (produktotiekių) apsaugos zonos (III skyrius, penktasis skirsnis)	0,0762	0,0762
29.	3918/0001:0369	3918-0001-0369	Vilkaviškio r. sav.,Gižų sen.,Naujakaimis	2001-08-06	Miškų ūkio	-	Preliminarūs matavimai	Magistralinių dujotiekių ir naftotiekių (produktotiekių) apsaugos zonos (III skyrius, penktasis skirsnis)	0,0000	Magistralinių dujotiekių ir naftotiekių (produktotiekių) apsaugos zonos (III skyrius, penktasis skirsnis)	0,0951	0,0951
30.	3918/0001:1303	3918-0001-1303	Vilkaviškio r. sav.,Gižų sen.,Naujakaimis	1996-06-06	Žemės ūkio	-	Preliminarūs matavimai	-	-	Magistralinių dujotiekių ir naftotiekių (produktotiekių) apsaugos zonos (III skyrius, penktasis skirsnis)	0,4365	0,4365
31.	3918/0001:1242	3918-0001-1242	Vilkaviškio r. sav.,Gižų sen.,Naujakaimis	1997-04-08	Žemės ūkio	-	Preliminarūs matavimai	-	-	Magistralinių dujotiekių ir naftotiekių (produktotiekių) apsaugos zonos (III skyrius, penktasis skirsnis)	0,0079	0,0079

Eil. Nr.	Žemės sklypo kadastrinis numeris	Žemės sklypo unikalus numeris	Žemės sklypo adresas	Žemės sklypo suformavimo metai	Žemės sklypo paskirtis	Žemės sklypo naudojimo būdas	Žemės sklypo matavimų tipas	Esamos apsaugos zonos pavadinimas	Esamos apsaugos zonos plotas, ha	Planu nustatomos apsaugos zonos pavadinimas	Planu nustatomos apsaugos zonos plotas, ha	Įregistruotų ir Planu nustatomų apsaugos zonų bendras plotas, ha
32.	3918/0001:1232	3918-0001-1232	Vilkaviškio r. sav., Gižų sen., Naujakaimis	1996-06-06	Žemės ūkio	-	Preliminarūs matavimai	Magistralinių dujotiekių ir naftotiekių (produktotiekių) apsaugos zonos (III skyrius, penktasis skirsnis)	0,0000	Magistralinių dujotiekių ir naftotiekių (produktotiekių) apsaugos zonos (III skyrius, penktasis skirsnis)	1,4030	1,4030
								-	-	Elektros tinklų apsaugos zonos (III skyrius, ketvirtasis skirsnis)	0,0005	0,0005
33.	3918/0001:3152	3918-0001-3152	Vilkaviškio r. sav., Gižų sen., Naujakaimis	2000-12-11	Miškų ūkio	-	Preliminarūs matavimai	Magistralinių dujotiekių ir naftotiekių (produktotiekių) apsaugos zonos (III skyrius, penktasis skirsnis)	0,0000	Magistralinių dujotiekių ir naftotiekių (produktotiekių) apsaugos zonos (III skyrius, penktasis skirsnis)	0,4198	0,4198
34.	3918/0001:1042	3918-0001-1042	Vilkaviškio r. sav., Gižų sen., Naujakaimis	1999-06-30	Miškų ūkio	-	Preliminarūs matavimai	Magistralinių dujotiekių ir naftotiekių (produktotiekių) apsaugos zonos (III skyrius, penktasis skirsnis)	0,0000	Magistralinių dujotiekių ir naftotiekių (produktotiekių) apsaugos zonos (III skyrius, penktasis skirsnis)	1,0653	1,0653
35.	3918/0001:0805	4400-0251-5215	Vilkaviškio r. sav., Gižų sen., Naujakaimis	2004-03-24	Miškų ūkio	Ūkinių miškų sklypai	Preliminarūs matavimai	Magistralinių dujotiekių ir naftotiekių (produktotiekių) apsaugos zonos (III skyrius, penktasis skirsnis)	0,6266	Magistralinių dujotiekių ir naftotiekių (produktotiekių) apsaugos zonos (III skyrius, penktasis skirsnis)	0,6414	0,6414
36.	3918/0001:0217	4400-5197-1069	Vilkaviškio r. sav., Gižų sen., Naujakaimis	2019-06-05	Žemės ūkio	Kiti žemės ūkio paskirties žemės sklypai	Kadastriniai matavimai (LKS-94)	Magistralinių dujotiekių ir naftotiekių (produktotiekių) apsaugos zonos (III skyrius, penktasis skirsnis)	0,0752	Magistralinių dujotiekių ir naftotiekių (produktotiekių) apsaugos zonos (III skyrius, penktasis skirsnis)	0,0752	0,0752
37.	3918/0001:0208	3918-0001-0208	Vilkaviškio r. sav., Gižų sen., Rimavičiai	1996-01-05	Žemės ūkio	Kiti žemės ūkio paskirties žemės sklypai	Kadastriniai matavimai (LKS-94)	Magistralinių dujotiekių ir naftotiekių (produktotiekių) apsaugos zonos (III skyrius, penktasis skirsnis)	1,1061	Magistralinių dujotiekių ir naftotiekių (produktotiekių) apsaugos zonos (III skyrius, penktasis skirsnis)	1,2762	1,2762
38.	3918/0001:0229	4400-5225-6956	Vilkaviškio r. sav., Gižų sen., Rimavičiai	2019-06-28	Žemės ūkio	Kiti žemės ūkio paskirties žemės sklypai	Kadastriniai matavimai (LKS-94)	Magistralinių dujotiekių ir naftotiekių (produktotiekių) apsaugos zonos (III skyrius, penktasis skirsnis)	0,0223	Magistralinių dujotiekių ir naftotiekių (produktotiekių) apsaugos zonos (III skyrius, penktasis skirsnis)	0,0222	0,0223
39.	3918/0001:0209	3918-0001-0209	Vilkaviškio r. sav., Gižų sen., Rimavičiai	1996-02-15	Žemės ūkio	Kiti žemės ūkio paskirties žemės sklypai	Kadastriniai matavimai (LKS-94)	Magistralinių dujotiekių ir naftotiekių (produktotiekių) apsaugos zonos (III skyrius, penktasis skirsnis)	1,0503	Magistralinių dujotiekių ir naftotiekių (produktotiekių) apsaugos zonos (III skyrius, penktasis skirsnis)	0,4736	0,4736
40.	3903/0002:7806	4400-1650-1701	Vilkaviškio r. sav., Pilviškių sen., Alksnėnai	2008-08-29	Žemės ūkio	Kiti žemės ūkio paskirties žemės sklypai	Preliminarūs matavimai	-	-	Magistralinių dujotiekių ir naftotiekių (produktotiekių) apsaugos zonos (III skyrius, penktasis skirsnis)	0,2419	0,2419
41.	3903/0002:3312	3903-0002-3312	Vilkaviškio r. sav., Pilviškių sen., Alksnėnai	1996-10-28	Žemės ūkio	-	Preliminarūs matavimai	Magistralinių dujotiekių ir naftotiekių (produktotiekių) apsaugos zonos (III skyrius, penktasis skirsnis)	0,3209	Magistralinių dujotiekių ir naftotiekių (produktotiekių) apsaugos zonos (III skyrius, penktasis skirsnis)	0,3196	0,3196
42.	3903/0002:0033	4400-4473-9782	Vilkaviškio r. sav., Pilviškių sen., Alksnėnai	2017-01-12	Žemės ūkio	Kiti žemės ūkio paskirties žemės sklypai	Kadastriniai matavimai (LKS-94)	Magistralinių dujotiekių ir naftotiekių (produktotiekių) apsaugos zonos (III skyrius, penktasis skirsnis)	0,1223	Magistralinių dujotiekių ir naftotiekių (produktotiekių) apsaugos zonos (III skyrius, penktasis skirsnis)	0,0906	0,0906
43.	3903/0002:2140	4400-0016-0261	Vilkaviškio r. sav., Pilviškių sen., Alksnėnai	2003-05-28	Žemės ūkio	-	Preliminarūs matavimai	-	-	Magistralinių dujotiekių ir naftotiekių (produktotiekių) apsaugos zonos (III skyrius, penktasis skirsnis)	0,0115	0,0115
44.	3903/0002:0622	4400-0294-6481	Vilkaviškio r. sav., Pilviškių sen., Alksnėnai	2004-05-11	Žemės ūkio	-	Preliminarūs matavimai	Magistralinių dujotiekių ir naftotiekių (produktotiekių) apsaugos zonos (III skyrius, penktasis skirsnis)	0,3260	Magistralinių dujotiekių ir naftotiekių (produktotiekių) apsaugos zonos (III skyrius, penktasis skirsnis)	0,3259	0,3260
45.	3903/0002:4353	3903-0002-4353	Vilkaviškio r. sav., Pilviškių sen., Alksnėnai	1997-01-07	Žemės ūkio	-	Preliminarūs matavimai	Magistralinių dujotiekių ir naftotiekių (produktotiekių) apsaugos zonos (III skyrius, penktasis skirsnis)	0,4892	Magistralinių dujotiekių ir naftotiekių (produktotiekių) apsaugos zonos (III skyrius, penktasis skirsnis)	0,4910	0,4910
46.	3903/0002:0099	4400-4473-9940	Vilkaviškio r. sav., Pilviškių sen., Alksnėnai	2017-01-12	Žemės ūkio	Kiti žemės ūkio paskirties žemės sklypai	Kadastriniai matavimai (LKS-94)	Magistralinių dujotiekių ir naftotiekių (produktotiekių) apsaugos zonos (III skyrius, penktasis skirsnis)	0,1557	Magistralinių dujotiekių ir naftotiekių (produktotiekių) apsaugos zonos (III skyrius, penktasis skirsnis)	0,1519	0,1519
47.	3903/0002:0727	3903-0002-0727	Vilkaviškio r. sav., Pilviškių sen., Alksnėnai	1998-01-29	Žemės ūkio	Kiti žemės ūkio paskirties žemės sklypai	Kadastriniai matavimai (LKS-94)	Magistralinių dujotiekių ir naftotiekių (produktotiekių) apsaugos zonos (III skyrius, penktasis skirsnis)	0,8994	Magistralinių dujotiekių ir naftotiekių (produktotiekių) apsaugos zonos (III skyrius, penktasis skirsnis)	0,8933	0,8933

Eil. Nr.	Žemės sklypo kadastrinis numeris	Žemės sklypo unikalus numeris	Žemės sklypo adresas	Žemės sklypo suformavimo metai	Žemės sklypo paskirtis	Žemės sklypo naudojimo būdas	Žemės sklypo matavimų tipas	Esamos apsaugos zonos pavadinimas	Esamos apsaugos zonos plotas, ha	Planu nustatomos apsaugos zonos pavadinimas	Planu nustatomos apsaugos zonos plotas, ha	Įregistruotų ir Planu nustatomų apsaugos zonų bendras plotas, ha
48.	3903/0002:0448	3903-0002-0448	Vilkaviškio r. sav., Pilviškių sen., Alksnėnai	1995-11-14	Žemės ūkio	-	Preliminarūs matavimai	-	-	Magistralinių dujotiekių ir naftotiekių (produktotiekių) apsaugos zonos (III skyrius, penktasis skirsnis)	0,1885	0,1885
49.	3903/0002:0447	3903-0002-0447	Vilkaviškio r. sav., Pilviškių sen., Alksnėnai	1995-11-14	Žemės ūkio	-	Preliminarūs matavimai	-	-	Magistralinių dujotiekių ir naftotiekių (produktotiekių) apsaugos zonos (III skyrius, penktasis skirsnis)	1,4563	1,4563
								-	-	Elektros tinklų apsaugos zonos (III skyrius ketvirtasis skirsnis)	0,0001	0,0001
50.	3903/0001:0247	3903-0001-0247	Vilkaviškio r. sav., Pilviškių sen., Alksnėnai	1995-05-24	Žemės ūkio	-	Preliminarūs matavimai	-	-	Magistralinių dujotiekių ir naftotiekių (produktotiekių) apsaugos zonos (III skyrius, penktasis skirsnis)	0,0013	0,0013
51.	3903/0002:7800	4400-1578-3361	Vilkaviškio r. sav., Pilviškių sen., Alksnėnai	2008-05-20	Žemės ūkio	Kiti žemės ūkio paskirties žemės sklypai	Preliminarūs matavimai	Magistralinių dujotiekių ir naftotiekių (produktotiekių) apsaugos zonos (III skyrius, penktasis skirsnis)	0,5318	Magistralinių dujotiekių ir naftotiekių (produktotiekių) apsaugos zonos (III skyrius, penktasis skirsnis)	0,5360	0,5360
52.	3903/0002:0249	3903-0002-0249	Vilkaviškio r. sav., Pilviškių sen., Alksnėnai	1995-11-10	Žemės ūkio	Kiti žemės ūkio paskirties žemės sklypai	Kadastriniai matavimai (LKS-94)	Magistralinių dujotiekių ir naftotiekių (produktotiekių) apsaugos zonos (III skyrius, penktasis skirsnis)	1,6222	Magistralinių dujotiekių ir naftotiekių (produktotiekių) apsaugos zonos (III skyrius, penktasis skirsnis)	1,6625	1,6625
								-	-	Elektros tinklų apsaugos zonos (III skyrius ketvirtasis skirsnis)	0,0003	0,0003
53.	3953/0006:9947	4400-0766-0800	Vilkaviškio r. sav., Pilviškių sen., Balčiūnai	2006-01-05	Žemės ūkio	Kiti žemės ūkio paskirties žemės sklypai	Preliminarūs matavimai	Magistralinių dujotiekių ir naftotiekių (produktotiekių) apsaugos zonos (III skyrius, penktasis skirsnis)	0,0500	Magistralinių dujotiekių ir naftotiekių (produktotiekių) apsaugos zonos (III skyrius, penktasis skirsnis)	0,0564	0,0564
54.	3953/0006:0892	4400-0340-2080	Vilkaviškio r. sav., Pilviškių sen., Balčiūnai	2004-06-30	Žemės ūkio	-	Preliminarūs matavimai	Magistralinių dujotiekių ir naftotiekių (produktotiekių) apsaugos zonos (III skyrius, penktasis skirsnis)	0,1800	Magistralinių dujotiekių ir naftotiekių (produktotiekių) apsaugos zonos (III skyrius, penktasis skirsnis)	0,2865	0,2865
55.	3953/0006:0365	3953-0006-0365	Vilkaviškio r. sav., Pilviškių sen., Balčiūnai	2001-06-22	Žemės ūkio	-	Preliminarūs matavimai	Magistralinių dujotiekių ir naftotiekių (produktotiekių) apsaugos zonos (III skyrius, penktasis skirsnis)	0,2000	Magistralinių dujotiekių ir naftotiekių (produktotiekių) apsaugos zonos (III skyrius, penktasis skirsnis)	0,2162	0,2162
56.	3953/0006:2474	4400-1005-2525	Vilkaviškio r. sav., Pilviškių sen., Balčiūnai	2006-12-15	Žemės ūkio	Kiti žemės ūkio paskirties žemės sklypai	Preliminarūs matavimai	-	-	Magistralinių dujotiekių ir naftotiekių (produktotiekių) apsaugos zonos (III skyrius, penktasis skirsnis)	0,2214	0,2214
57.	3953/0005:0475	3953-0005-0475	Vilkaviškio r. sav., Pilviškių sen., Balčiūnai	1999-06-10	Žemės ūkio	-	Preliminarūs matavimai	Magistralinių dujotiekių ir naftotiekių (produktotiekių) apsaugos zonos (III skyrius, penktasis skirsnis)	0,6300	Magistralinių dujotiekių ir naftotiekių (produktotiekių) apsaugos zonos (III skyrius, penktasis skirsnis)	0,8204	0,8204
58.	3953/0005:9925	4400-2309-0126	Vilkaviškio r. sav., Pilviškių sen., Balčiūnai	2012-02-27	Žemės ūkio	Kiti žemės ūkio paskirties žemės sklypai	Kadastriniai matavimai (LKS-94)	-	-	Magistralinių dujotiekių ir naftotiekių (produktotiekių) apsaugos zonos (III skyrius, penktasis skirsnis)	0,5650	0,5650
59.	3953/0006:0623	3953-0006-0623	Vilkaviškio r. sav., Pilviškių sen., Balčiūnai	1997-01-08	Žemės ūkio	-	Preliminarūs matavimai	-	-	Magistralinių dujotiekių ir naftotiekių (produktotiekių) apsaugos zonos (III skyrius, penktasis skirsnis)	0,5882	0,5882
								Elektros tinklų apsaugos zonos (III skyrius ketvirtasis skirsnis)	0	Elektros tinklų apsaugos zonos (III skyrius ketvirtasis skirsnis)	0,0003	0,0003
60.	3953/0006:9985	4400-2387-4084	Vilkaviškio r. sav., Pilviškių sen., Balčiūnai	2012-06-21	Žemės ūkio	Kiti žemės ūkio paskirties žemės sklypai	Kadastriniai matavimai (LKS-94)	-	-	Magistralinių dujotiekių ir naftotiekių (produktotiekių) apsaugos zonos (III skyrius, penktasis skirsnis)	0,2038	0,2038
61.	3953/0005:9928	4400-2329-6766	Vilkaviškio r. sav., Pilviškių sen., Balčiūnai	2012-03-27	Žemės ūkio	Kiti žemės ūkio paskirties žemės sklypai	Kadastriniai matavimai (LKS-94)	Magistralinių dujotiekių ir naftotiekių (produktotiekių) apsaugos zonos (III skyrius, penktasis skirsnis)	0,0924	Magistralinių dujotiekių ir naftotiekių (produktotiekių) apsaugos zonos (III skyrius, penktasis skirsnis)	0,0926	0,0926
								Elektros tinklų apsaugos zonos (III skyrius ketvirtasis skirsnis)	0,0904	Elektros tinklų apsaugos zonos (III skyrius ketvirtasis skirsnis)	0,0004	0,0908

Eil. Nr.	Žemės sklypo kadastrinis numeris	Žemės sklypo unikalus numeris	Žemės sklypo adresas	Žemės sklypo suformavimo metai	Žemės sklypo paskirtis	Žemės sklypo naudojimo būdas	Žemės sklypo matavimų tipas	Esamos apsaugos zonos pavadinimas	Esamos apsaugos zonos plotas, ha	Planu nustatomos apsaugos zonos pavadinimas	Planu nustatomos apsaugos zonos plotas, ha	Įregistruotų ir Planu nustatomų apsaugos zonų bendras plotas, ha
62.	3953/0006:0751	4400-0619-8061	Vilkaviškio r. sav., Pilviškių sen., Balčiūnai	2005-06-16	Žemės ūkio	Kiti žemės ūkio paskirties žemės sklypai	Kadastriniai matavimai (LKS-94)	Magistralinių dujotiekių ir naftotiekių (produktotiekių) apsaugos zonos (III skyrius, penktasis skirsnis)	0,4383	Magistralinių dujotiekių ir naftotiekių (produktotiekių) apsaugos zonos (III skyrius, penktasis skirsnis)	0,4383	0,4383
63.	3953/0006:0942	4400-0397-7751	Vilkaviškio r. sav., Pilviškių sen., Balčiūnai	2004-09-16	Žemės ūkio	-	Kadastriniai matavimai (LKS-94)	Magistralinių dujotiekių ir naftotiekių (produktotiekių) apsaugos zonos (III skyrius, penktasis skirsnis)	0,3892	Magistralinių dujotiekių ir naftotiekių (produktotiekių) apsaugos zonos (III skyrius, penktasis skirsnis)	0,3889	0,3889
64.	3953/0005:0546	3953-0005-0546	Vilkaviškio r. sav., Pilviškių sen., Balčiūnai	1995-11-14	Miškų ūkio	-	Preliminarūs matavimai	-	-	Magistralinių dujotiekių ir naftotiekių (produktotiekių) apsaugos zonos (III skyrius, penktasis skirsnis)	0,1852	0,1852
65.	3953/0005:9924	4400-2308-9970	Vilkaviškio r. sav., Pilviškių sen., Balčiūnai	2012-02-27	Žemės ūkio	Kiti žemės ūkio paskirties žemės sklypai	Kadastriniai matavimai (LKS-94)	-	-	Magistralinių dujotiekių ir naftotiekių (produktotiekių) apsaugos zonos (III skyrius, penktasis skirsnis)	1,4649	1,4649
								Elektros tinklų apsaugos zonos (III skyrius ketvirtasis skirsnis)	0,8598	Elektros tinklų apsaugos zonos (III skyrius ketvirtasis skirsnis)	0,0003	0,8601
66.	3953/0005:0711	3953-0005-0711	Vilkaviškio r. sav., Pilviškių sen., Balčiūnai	1998-01-29	Žemės ūkio	-	Preliminarūs matavimai	Magistralinių dujotiekių ir naftotiekių (produktotiekių) apsaugos zonos (III skyrius, penktasis skirsnis)	1,2000	Magistralinių dujotiekių ir naftotiekių (produktotiekių) apsaugos zonos (III skyrius, penktasis skirsnis)	1,8700	1,8700
								Elektros tinklų apsaugos zonos (III skyrius ketvirtasis skirsnis)	2,48	Elektros tinklų apsaugos zonos (III skyrius ketvirtasis skirsnis)	0,0006	2,4806
67.	3953/0006:1131	4400-0424-5229	Vilkaviškio r. sav., Pilviškių sen., Balčiūnai	2004-10-19	Žemės ūkio	-	Preliminarūs matavimai	Magistralinių dujotiekių ir naftotiekių (produktotiekių) apsaugos zonos (III skyrius, penktasis skirsnis)	0,0400	Magistralinių dujotiekių ir naftotiekių (produktotiekių) apsaugos zonos (III skyrius, penktasis skirsnis)	0,0146	0,0146
68.	3953/0006:0013	3953-0006-0013	Vilkaviškio r. sav., Pilviškių sen., Balčiūnai	2002-12-18	Žemės ūkio	-	Preliminarūs matavimai	Magistralinių dujotiekių ir naftotiekių (produktotiekių) apsaugos zonos (III skyrius, penktasis skirsnis)	0,4400	Magistralinių dujotiekių ir naftotiekių (produktotiekių) apsaugos zonos (III skyrius, penktasis skirsnis)	0,5487	0,5487
69.	3953/0005:9851	4400-0765-5156	Vilkaviškio r. sav., Pilviškių sen., Balčiūnai	2006-01-05	Žemės ūkio	Kiti žemės ūkio paskirties žemės sklypai	Kadastriniai matavimai (LKS-94)	-	-	Magistralinių dujotiekių ir naftotiekių (produktotiekių) apsaugos zonos (III skyrius, penktasis skirsnis)	0,0050	0,0050
70.	3953/0006:0542	3953-0006-0542	Vilkaviškio r. sav., Pilviškių sen., Balčiūnai	2000-05-16	Žemės ūkio	-	Preliminarūs matavimai	-	-	Magistralinių dujotiekių ir naftotiekių (produktotiekių) apsaugos zonos (III skyrius, penktasis skirsnis)	0,8080	0,8080
71.	3953/0006:2081	4400-0281-2353	Vilkaviškio r. sav., Pilviškių sen., Balčiūnai	2004-04-26	Žemės ūkio	-	Preliminarūs matavimai	Magistralinių dujotiekių ir naftotiekių (produktotiekių) apsaugos zonos (III skyrius, penktasis skirsnis)	0,1900	Magistralinių dujotiekių ir naftotiekių (produktotiekių) apsaugos zonos (III skyrius, penktasis skirsnis)	0,2314	0,2314
72.	3953/0006:0511	4400-0512-7651	Vilkaviškio r. sav., Pilviškių sen., Balčiūnai	2005-01-27	Žemės ūkio	-	Kadastriniai matavimai (LKS-94)	Magistralinių dujotiekių ir naftotiekių (produktotiekių) apsaugos zonos (III skyrius, penktasis skirsnis)	0,0651	Magistralinių dujotiekių ir naftotiekių (produktotiekių) apsaugos zonos (III skyrius, penktasis skirsnis)	0,0651	0,0651
73.	3953/0006:0609	3953-0006-0609	Vilkaviškio r. sav., Pilviškių sen., Balčiūnai	2000-02-18	Žemės ūkio	Kiti žemės ūkio paskirties žemės sklypai	Kadastriniai matavimai (LKS-94)	Magistralinių dujotiekių ir naftotiekių (produktotiekių) apsaugos zonos (III skyrius, penktasis skirsnis)	1,2376	Magistralinių dujotiekių ir naftotiekių (produktotiekių) apsaugos zonos (III skyrius, penktasis skirsnis)	1,2260	1,2260
74.	3953/0006:9982	4400-2236-3531	Vilkaviškio r. sav., Pilviškių sen., Balčiūnai	2011-10-27	Žemės ūkio	Kiti žemės ūkio paskirties žemės sklypai	Kadastriniai matavimai (LKS-94)	Magistralinių dujotiekių ir naftotiekių (produktotiekių) apsaugos zonos (III skyrius, penktasis skirsnis)	0,3026	Magistralinių dujotiekių ir naftotiekių (produktotiekių) apsaugos zonos (III skyrius, penktasis skirsnis)	0,3030	0,3030
75.	3953/0006:1082	4400-0130-3917	Vilkaviškio r. sav., Pilviškių sen., Balčiūnai	2003-11-06	Žemės ūkio	-	Preliminarūs matavimai	Magistralinių dujotiekių ir naftotiekių (produktotiekių) apsaugos zonos (III skyrius, penktasis skirsnis)	0,8714	Magistralinių dujotiekių ir naftotiekių (produktotiekių) apsaugos zonos (III skyrius, penktasis skirsnis)	1,0875	1,0875
								Elektros tinklų apsaugos zonos (III skyrius ketvirtasis skirsnis)	0,04	Elektros tinklų apsaugos zonos (III skyrius ketvirtasis skirsnis)	0,0122	0,0522
76.	3953/0005:0901	4400-1587-4836	Vilkaviškio r. sav., Pilviškių sen., Balčiūnai	2008-06-02	Žemės ūkio	Kiti žemės ūkio paskirties žemės sklypai	Kadastriniai matavimai (LKS-94)	Magistralinių dujotiekių ir naftotiekių (produktotiekių) apsaugos zonos (III skyrius, penktasis skirsnis)	1,2756	Magistralinių dujotiekių ir naftotiekių (produktotiekių) apsaugos zonos (III skyrius, penktasis skirsnis)	1,2756	1,2756

Eil. Nr.	Žemės sklypo kadastrinis numeris	Žemės sklypo unikalus numeris	Žemės sklypo adresas	Žemės sklypo suformavimo metai	Žemės sklypo paskirtis	Žemės sklypo naudojimo būdas	Žemės sklypo matavimų tipas	Esamos apsaugos zonos pavadinimas	Esamos apsaugos zonos plotas, ha	Planu nustatomos apsaugos zonos pavadinimas	Planu nustatomos apsaugos zonos plotas, ha	Įregistruotų ir Planu nustatomų apsaugos zonų bendras plotas, ha
77.	3953/0006:0033	4400-0424-3223	Vilkaviškio r. sav., Pilviškių sen., Balčiūnai	2004-10-19	Žemės ūkio	-	Preliminarūs matavimai	Magistralinių dujotiekių ir naftotiekių (produktotiekių) apsaugos zonos (III skyrius, penktasis skirsnis)	0,2400	Magistralinių dujotiekių ir naftotiekių (produktotiekių) apsaugos zonos (III skyrius, penktasis skirsnis)	0,2899	0,2899
78.	3953/0005:2662	3953-0005-2662	Vilkaviškio r. sav., Pilviškių sen., Balčiūnai	1997-07-16	Žemės ūkio	-	Kadastriniai matavimai (LKS-94)	-	-	Magistralinių dujotiekių ir naftotiekių (produktotiekių) apsaugos zonos (III skyrius, penktasis skirsnis)	1,9883	1,9883
79.	3953/0005:0779	3953-0005-0779	Vilkaviškio r. sav., Pilviškių sen., Balčiūnai	1998-09-03	Žemės ūkio	-	Preliminarūs matavimai	Magistralinių dujotiekių ir naftotiekių (produktotiekių) apsaugos zonos (III skyrius, penktasis skirsnis)	1,4000	Magistralinių dujotiekių ir naftotiekių (produktotiekių) apsaugos zonos (III skyrius, penktasis skirsnis)	1,8666	1,8666
80.	3953/0005:9927	4400-2329-6555	Vilkaviškio r. sav., Pilviškių sen., Balčiūnai	2012-03-27	Žemės ūkio	Kiti žemės ūkio paskirties žemės sklypai	Kadastriniai matavimai (LKS-94)	Magistralinių dujotiekių ir naftotiekių (produktotiekių) apsaugos zonos (III skyrius, penktasis skirsnis)	0,3922	Magistralinių dujotiekių ir naftotiekių (produktotiekių) apsaugos zonos (III skyrius, penktasis skirsnis)	0,4229	0,4229
81.	3953/0005:0547	3953-0005-0547	Vilkaviškio r. sav., Pilviškių sen., Balčiūnai	1996-02-05	Žemės ūkio	-	Preliminarūs matavimai	-	-	Magistralinių dujotiekių ir naftotiekių (produktotiekių) apsaugos zonos (III skyrius, penktasis skirsnis)	0,0658	0,0658
82.	3953/0005:0264	3953-0005-0264	Vilkaviškio r. sav., Pilviškių sen., Balčiūnai	1994-04-01	Žemės ūkio	-	Preliminarūs matavimai	-	-	Magistralinių dujotiekių ir naftotiekių (produktotiekių) apsaugos zonos (III skyrius, penktasis skirsnis)	0,1991	0,1991
83.	3953/0006:0042	4400-0339-5611	Vilkaviškio r. sav., Pilviškių sen., Balčiūnai	2004-06-29	Žemės ūkio	-	Preliminarūs matavimai	Magistralinių dujotiekių ir naftotiekių (produktotiekių) apsaugos zonos (III skyrius, penktasis skirsnis)	0,0500	Magistralinių dujotiekių ir naftotiekių (produktotiekių) apsaugos zonos (III skyrius, penktasis skirsnis)	0,1150	0,1150
84.	3953/0006:1242	4400-0527-2864	Vilkaviškio r. sav., Pilviškių sen., Balčiūnai	2005-02-18	Žemės ūkio	Kiti žemės ūkio paskirties žemės sklypai	Kadastriniai matavimai (LKS-94)	-	-	Magistralinių dujotiekių ir naftotiekių (produktotiekių) apsaugos zonos (III skyrius, penktasis skirsnis)	0,2939	0,2939
								Elektros tinklų apsaugos zonos (III skyrius ketvirtasis skirsnis)	0,0309	Elektros tinklų apsaugos zonos (III skyrius ketvirtasis skirsnis)	0,0003	0,0312
85.	3953/0005:9771	4400-0023-1065	Vilkaviškio r. sav., Pilviškių sen., Balčiūnai	2003-06-11	Žemės ūkio	Kiti žemės ūkio paskirties žemės sklypai	Kadastriniai matavimai (LKS-94)	-	-	Magistralinių dujotiekių ir naftotiekių (produktotiekių) apsaugos zonos (III skyrius, penktasis skirsnis)	0,0822	0,0822
86.	3953/0006:0771	4400-0595-3737	Vilkaviškio r. sav., Pilviškių sen., Balčiūnai	2005-05-16	Žemės ūkio	-	Preliminarūs matavimai	-	-	Magistralinių dujotiekių ir naftotiekių (produktotiekių) apsaugos zonos (III skyrius, penktasis skirsnis)	0,2585	0,2585
87.	3953/0006:1243	4400-0527-4176	Vilkaviškio r. sav., Pilviškių sen., Balčiūnai	2005-02-18	Žemės ūkio	-	Preliminarūs matavimai	-	-	Magistralinių dujotiekių ir naftotiekių (produktotiekių) apsaugos zonos (III skyrius, penktasis skirsnis)	0,2355	0,2355
88.	3953/0006:8262	3953-0006-8262	Vilkaviškio r. sav., Pilviškių sen., Balčiūnai	2001-06-28	Žemės ūkio	-	Preliminarūs matavimai	Magistralinių dujotiekių ir naftotiekių (produktotiekių) apsaugos zonos (III skyrius, penktasis skirsnis)	1,0000	Magistralinių dujotiekių ir naftotiekių (produktotiekių) apsaugos zonos (III skyrius, penktasis skirsnis)	1,2148	1,2148
89.	3943/0001:9394	4400-1742-5504	Vilkaviškio r. sav., Pilviškių sen., Būdviečiai	2008-10-30	Žemės ūkio	Kiti žemės ūkio paskirties žemės sklypai	Preliminarūs matavimai	Magistralinių dujotiekių ir naftotiekių (produktotiekių) apsaugos zonos (III skyrius, penktasis skirsnis)	0,0400	Magistralinių dujotiekių ir naftotiekių (produktotiekių) apsaugos zonos (III skyrius, penktasis skirsnis)	0,0657	0,0657
90.	3943/0001:1473	4400-0484-1196	Vilkaviškio r. sav., Pilviškių sen., Būdviečiai	2004-12-27	Žemės ūkio	Kiti žemės ūkio paskirties žemės sklypai	Kadastriniai matavimai (LKS-94)	Magistralinių dujotiekių ir naftotiekių (produktotiekių) apsaugos zonos (III skyrius, penktasis skirsnis)	0,2000	Magistralinių dujotiekių ir naftotiekių (produktotiekių) apsaugos zonos (III skyrius, penktasis skirsnis)	0,2718	0,2718
91.	3943/0003:1092	4400-0617-6928	Vilkaviškio r. sav., Pilviškių sen., Būdviečiai	2005-06-14	Žemės ūkio	Kiti žemės ūkio paskirties žemės sklypai	Preliminarūs matavimai	-	-	Magistralinių dujotiekių ir naftotiekių (produktotiekių) apsaugos zonos (III skyrius, penktasis skirsnis)	0,0239	0,0239
92.	3943/0003:0057	3943-0003-0057	Vilkaviškio r. sav., Pilviškių sen., Būdviečiai	1993-08-25	Žemės ūkio	Kiti žemės ūkio paskirties žemės sklypai	Kadastriniai matavimai (LKS-94)	Magistralinių dujotiekių ir naftotiekių (produktotiekių) apsaugos zonos (III skyrius, penktasis skirsnis)	1,9237	Magistralinių dujotiekių ir naftotiekių (produktotiekių) apsaugos zonos (III skyrius, penktasis skirsnis)	1,9225	1,9225

Eil. Nr.	Žemės sklypo kadastrinis numeris	Žemės sklypo unikalus numeris	Žemės sklypo adresas	Žemės sklypo suformavimo metai	Žemės sklypo paskirtis	Žemės sklypo naudojimo būdas	Žemės sklypo matavimų tipas	Esamos apsaugos zonos pavadinimas	Esamos apsaugos zonos plotas, ha	Planu nustatomos apsaugos zonos pavadinimas	Planu nustatomos apsaugos zonos plotas, ha	Įregistruotų ir Planu nustatomų apsaugos zonų bendras plotas, ha
93.	3943/0001:0312	4400-0484-1089	Vilkaviškio r. sav., Pilviškių sen., Būdviečiai	2004-12-27	Žemės ūkio	Kiti žemės ūkio paskirties žemės sklypai	Kadastriniai matavimai (LKS-94)	Magistralinių dujotiekių ir naftotiekių (produktotiekių) apsaugos zonos (III skyrius, penktasis skirsnis)	0,8000	Magistralinių dujotiekių ir naftotiekių (produktotiekių) apsaugos zonos (III skyrius, penktasis skirsnis)	0,8754	0,8754
94.	3943/0003:0631	3943-0003-0631	Vilkaviškio r. sav., Pilviškių sen., Būdviečiai	1998-09-02	Žemės ūkio	-	Preliminarūs matavimai	-	-	Magistralinių dujotiekių ir naftotiekių (produktotiekių) apsaugos zonos (III skyrius, penktasis skirsnis)	0,2387	0,2387
95.	3943/0003:0042	4400-5033-0064	Vilkaviškio r. sav., Pilviškių sen., Būdviečiai	2018-07-03	Žemės ūkio	Kiti žemės ūkio paskirties žemės sklypai	Kadastriniai matavimai (LKS-94)	Magistralinių dujotiekių ir naftotiekių (produktotiekių) apsaugos zonos (III skyrius, penktasis skirsnis)	1,1702	Magistralinių dujotiekių ir naftotiekių (produktotiekių) apsaugos zonos (III skyrius, penktasis skirsnis)	1,3226	1,3226
96.	3943/0001:9355	4400-0765-4980	Vilkaviškio r. sav., Pilviškių sen., Būdviečiai	2006-01-05	Žemės ūkio	Kiti žemės ūkio paskirties žemės sklypai	Preliminarūs matavimai	Magistralinių dujotiekių ir naftotiekių (produktotiekių) apsaugos zonos (III skyrius, penktasis skirsnis)	0,3700	Magistralinių dujotiekių ir naftotiekių (produktotiekių) apsaugos zonos (III skyrius, penktasis skirsnis)	0,3934	0,3934
97.	3943/0003:0056	3943-0003-0056	Vilkaviškio r. sav., Pilviškių sen., Būdviečiai	1995-11-15	Žemės ūkio	-	Kadastriniai matavimai (LKS-94)	Magistralinių dujotiekių ir naftotiekių (produktotiekių) apsaugos zonos (III skyrius, penktasis skirsnis)	0,5078	Magistralinių dujotiekių ir naftotiekių (produktotiekių) apsaugos zonos (III skyrius, penktasis skirsnis)	0,5075	0,5075
98.	3943/0001:1614	4400-0179-9815	Vilkaviškio r. sav., Pilviškių sen., Būdviečiai	2004-01-06	Žemės ūkio	-	Preliminarūs matavimai	-	-	Magistralinių dujotiekių ir naftotiekių (produktotiekių) apsaugos zonos (III skyrius, penktasis skirsnis)	0,1587	0,1587
99.	3943/0001:0478	4400-0171-0736	Vilkaviškio r. sav., Pilviškių sen., Būdviečiai	2003-12-22	Žemės ūkio	-	Preliminarūs matavimai	Magistralinių dujotiekių ir naftotiekių (produktotiekių) apsaugos zonos (III skyrius, penktasis skirsnis)	0,4000	Magistralinių dujotiekių ir naftotiekių (produktotiekių) apsaugos zonos (III skyrius, penktasis skirsnis)	0,5813	0,5813
100.	3943/0003:0598	3943-0003-0598	Vilkaviškio r. sav., Pilviškių sen., Būdviečiai	1996-02-12	Žemės ūkio	-	Preliminarūs matavimai	-	-	Magistralinių dujotiekių ir naftotiekių (produktotiekių) apsaugos zonos (III skyrius, penktasis skirsnis)	0,1597	0,1597
101.	3943/0003:0066	4400-5032-7950	Vilkaviškio r. sav., Pilviškių sen., Būdviečiai	2018-07-03	Žemės ūkio	Kiti žemės ūkio paskirties žemės sklypai	Kadastriniai matavimai (LKS-94)	Magistralinių dujotiekių ir naftotiekių (produktotiekių) apsaugos zonos (III skyrius, penktasis skirsnis)	1,1702	Magistralinių dujotiekių ir naftotiekių (produktotiekių) apsaugos zonos (III skyrius, penktasis skirsnis)	1,1702	1,1702
								-	-	Elektros tinklų apsaugos zonos (III skyrius ketvirtasis skirsnis)	0,0003	0,0003
102.	3943/0003:9252	4400-1839-1798	Vilkaviškio r. sav., Pilviškių sen., Būdviečiai	2009-03-31	Žemės ūkio	Kiti žemės ūkio paskirties žemės sklypai	Kadastriniai matavimai (LKS-94)	Magistralinių dujotiekių ir naftotiekių (produktotiekių) apsaugos zonos (III skyrius, penktasis skirsnis)	0,0430	Magistralinių dujotiekių ir naftotiekių (produktotiekių) apsaugos zonos (III skyrius, penktasis skirsnis)	0,0480	0,0480
103.	3943/0003:0591	3943-0003-0591	Vilkaviškio r. sav., Pilviškių sen., Būdviečiai	1996-08-30	Žemės ūkio	-	Preliminarūs matavimai	-	-	Magistralinių dujotiekių ir naftotiekių (produktotiekių) apsaugos zonos (III skyrius, penktasis skirsnis)	0,7081	0,7081
								-	-	Elektros tinklų apsaugos zonos (III skyrius ketvirtasis skirsnis)	0,0003	0,0003
104.	3943/0003:0632	3943-0003-0632	Vilkaviškio r. sav., Pilviškių sen., Būdviečiai	1998-09-02	Žemės ūkio	-	Kadastriniai matavimai (LKS-94)	Magistralinių dujotiekių ir naftotiekių (produktotiekių) apsaugos zonos (III skyrius, penktasis skirsnis)	0,8045	Magistralinių dujotiekių ir naftotiekių (produktotiekių) apsaugos zonos (III skyrius, penktasis skirsnis)	0,8110	0,8110
105.	3943/0001:7203	3943-0001-7203	Vilkaviškio r. sav., Pilviškių sen., Būdviečiai	1998-01-28	Žemės ūkio	Kiti žemės ūkio paskirties žemės sklypai	Kadastriniai matavimai (LKS-94)	Magistralinių dujotiekių ir naftotiekių (produktotiekių) apsaugos zonos (III skyrius, penktasis skirsnis)	0,1200	Magistralinių dujotiekių ir naftotiekių (produktotiekių) apsaugos zonos (III skyrius, penktasis skirsnis)	1,5271	1,5271
106.	3943/0001:0034	4400-4886-6142	Vilkaviškio r. sav., Pilviškių sen., Būdviečiai	2018-03-08	Žemės ūkio	Kiti žemės ūkio paskirties žemės sklypai	Kadastriniai matavimai (LKS-94)	Magistralinių dujotiekių ir naftotiekių (produktotiekių) apsaugos zonos (III skyrius, penktasis skirsnis)	0,0032	Magistralinių dujotiekių ir naftotiekių (produktotiekių) apsaugos zonos (III skyrius, penktasis skirsnis)	0,0032	0,0032
107.	3943/0001:0525	3943-0001-0525	Vilkaviškio r. sav., Pilviškių sen., Būdviečiai	1996-02-12	Žemės ūkio	-	Preliminarūs matavimai	-	-	Magistralinių dujotiekių ir naftotiekių (produktotiekių) apsaugos zonos (III skyrius, penktasis skirsnis)	1,7802	1,7802
								-	-	Elektros tinklų apsaugos zonos (III skyrius ketvirtasis skirsnis)	0,0003	0,0003

Eil. Nr.	Žemės sklypo kadastrinis numeris	Žemės sklypo unikalus numeris	Žemės sklypo adresas	Žemės sklypo suformavimo metai	Žemės sklypo paskirtis	Žemės sklypo naudojimo būdas	Žemės sklypo matavimų tipas	Esamos apsaugos zonos pavadinimas	Esamos apsaugos zonos plotas, ha	Planu nustatomos apsaugos zonos pavadinimas	Planu nustatomos apsaugos zonos plotas, ha	Įregistruotų ir Planu nustatomų apsaugos zonų bendras plotas, ha
108.	3943/0003:0666	3943-0003-0666	Vilkaviškio r. sav., Pilviškių sen., Būdviečiai	1999-07-16	Žemės ūkio	-	Preliminarūs matavimai	-	-	Magistralinių dujotiekių ir naftotiekių (produktotiekių) apsaugos zonos (III skyrius, penktasis skirsnis)	0,5565	0,5565
109.	3943/0003:0642	3943-0003-0642	Vilkaviškio r. sav., Pilviškių sen., Dugnai	1998-04-14	Žemės ūkio	Kiti žemės ūkio paskirties žemės sklypai	Kadastriniai matavimai (LKS-94)	Magistralinių dujotiekių ir naftotiekių (produktotiekių) apsaugos zonos (III skyrius, penktasis skirsnis)	3,5389	Magistralinių dujotiekių ir naftotiekių (produktotiekių) apsaugos zonos (III skyrius, penktasis skirsnis)	3,5381	3,5381
								Elektros tinklų apsaugos zonos (III skyrius ketvirtasis skirsnis)	0,6993	Elektros tinklų apsaugos zonos (III skyrius ketvirtasis skirsnis)	0,0002	0,6995
110.	3943/0003:0063	3943-0003-0063	Vilkaviškio r. sav., Pilviškių sen., Dugnai	1993-12-23	Žemės ūkio	-	Kadastriniai matavimai (LKS-94)	Magistralinių dujotiekių ir naftotiekių (produktotiekių) apsaugos zonos (III skyrius, penktasis skirsnis)	0,0000	Magistralinių dujotiekių ir naftotiekių (produktotiekių) apsaugos zonos (III skyrius, penktasis skirsnis)	1,9474	1,9474
111.	3943/0003:9247	4400-1743-6052	Vilkaviškio r. sav., Pilviškių sen., Dugnai	2008-10-30	Žemės ūkio	Kiti žemės ūkio paskirties žemės sklypai	Preliminarūs matavimai	Magistralinių dujotiekių ir naftotiekių (produktotiekių) apsaugos zonos (III skyrius, penktasis skirsnis)	0,5200	Magistralinių dujotiekių ir naftotiekių (produktotiekių) apsaugos zonos (III skyrius, penktasis skirsnis)	0,5433	0,5433
								-	-	Elektros tinklų apsaugos zonos (III skyrius ketvirtasis skirsnis)	0,0003	0,0003
112.	3943/0003:0641	3943-0003-0641	Vilkaviškio r. sav., Pilviškių sen., Dugnai	1993-10-18	Žemės ūkio	-	Kadastriniai matavimai (LKS-94)	Magistralinių dujotiekių ir naftotiekių (produktotiekių) apsaugos zonos (III skyrius, penktasis skirsnis)	0,9033	Magistralinių dujotiekių ir naftotiekių (produktotiekių) apsaugos zonos (III skyrius, penktasis skirsnis)	0,9063	0,9063
								-	-	Elektros tinklų apsaugos zonos (III skyrius ketvirtasis skirsnis)	0,0003	0,0003
113.	3943/0003:1000	3943-0003-1000	Vilkaviškio r. sav., Pilviškių sen., Dugnai	1994-11-17	Žemės ūkio	-	Preliminarūs matavimai	-	-	Magistralinių dujotiekių ir naftotiekių (produktotiekių) apsaugos zonos (III skyrius, penktasis skirsnis)	0,0976	0,0976
114.	3943/0006:5611	3943-0006-5611	Vilkaviškio r. sav., Pilviškių sen., Juodupiai	2001-06-22	Žemės ūkio	-	Preliminarūs matavimai	Magistralinių dujotiekių ir naftotiekių (produktotiekių) apsaugos zonos (III skyrius, penktasis skirsnis)	0,2400	Magistralinių dujotiekių ir naftotiekių (produktotiekių) apsaugos zonos (III skyrius, penktasis skirsnis)	0,2566	0,2566
115.	3943/0006:0561	3943-0006-0561	Vilkaviškio r. sav., Pilviškių sen., Juodupiai	1999-06-10	Žemės ūkio	-	Preliminarūs matavimai	Magistralinių dujotiekių ir naftotiekių (produktotiekių) apsaugos zonos (III skyrius, penktasis skirsnis)	0,0000	Magistralinių dujotiekių ir naftotiekių (produktotiekių) apsaugos zonos (III skyrius, penktasis skirsnis)	0,1710	0,1710
								-	-	Elektros tinklų apsaugos zonos (III skyrius ketvirtasis skirsnis)	0,0003	0,0003
116.	3943/0006:6732	4400-1203-0870	Vilkaviškio r. sav., Pilviškių sen., Juodupiai	2007-08-22	Žemės ūkio	Kiti žemės ūkio paskirties žemės sklypai	Preliminarūs matavimai	-	-	Magistralinių dujotiekių ir naftotiekių (produktotiekių) apsaugos zonos (III skyrius, penktasis skirsnis)	0,9114	0,9114
117.	3903/0002:0265	4400-0471-9571	Vilkaviškio r. sav., Pilviškių sen., Jurkšai II	2004-12-13	Žemės ūkio	Kiti žemės ūkio paskirties žemės sklypai	Kadastriniai matavimai (LKS-94)	Magistralinių dujotiekių ir naftotiekių (produktotiekių) apsaugos zonos (III skyrius, penktasis skirsnis)	0,4067	Magistralinių dujotiekių ir naftotiekių (produktotiekių) apsaugos zonos (III skyrius, penktasis skirsnis)	0,4997	0,4997
118.	3903/0002:1601	4400-0170-3606	Vilkaviškio r. sav., Pilviškių sen., Jurkšai II	2003-12-22	Žemės ūkio	Kiti žemės ūkio paskirties žemės sklypai	Kadastriniai matavimai (LKS-94)	Magistralinių dujotiekių ir naftotiekių (produktotiekių) apsaugos zonos (III skyrius, penktasis skirsnis)	0,0059	Magistralinių dujotiekių ir naftotiekių (produktotiekių) apsaugos zonos (III skyrius, penktasis skirsnis)	0,0059	0,0059
119.	3903/0002:0281	4400-0471-9244	Vilkaviškio r. sav., Pilviškių sen., Jurkšai II	2004-12-13	Žemės ūkio	-	Preliminarūs matavimai	-	-	Magistralinių dujotiekių ir naftotiekių (produktotiekių) apsaugos zonos (III skyrius, penktasis skirsnis)	0,1704	0,1704
120.	3903/0002:0973	4400-0215-5828	Vilkaviškio r. sav., Pilviškių sen., Jurkšai II	2004-02-17	Žemės ūkio	Kiti žemės ūkio paskirties žemės sklypai	Kadastriniai matavimai (LKS-94)	Magistralinių dujotiekių ir naftotiekių (produktotiekių) apsaugos zonos (III skyrius, penktasis skirsnis)	0,1999	Magistralinių dujotiekių ir naftotiekių (produktotiekių) apsaugos zonos (III skyrius, penktasis skirsnis)	0,2117	0,2117
121.	3903/0002:0394	4400-0484-2020	Vilkaviškio r. sav., Pilviškių sen., Jurkšai II	2004-12-27	Žemės ūkio	-	Kadastriniai matavimai (LKS-94)	Magistralinių dujotiekių ir naftotiekių (produktotiekių) apsaugos zonos (III skyrius, penktasis skirsnis)	0,0316	Magistralinių dujotiekių ir naftotiekių (produktotiekių) apsaugos zonos (III skyrius, penktasis skirsnis)	0,0995	0,0995

Eil. Nr.	Žemės sklypo kadastrinis numeris	Žemės sklypo unikalus numeris	Žemės sklypo adresas	Žemės sklypo suformavimo metai	Žemės sklypo paskirtis	Žemės sklypo naudojimo būdas	Žemės sklypo matavimų tipas	Esamos apsaugos zonos pavadinimas	Esamos apsaugos zonos plotas, ha	Planu nustatomos apsaugos zonos pavadinimas	Planu nustatomos apsaugos zonos plotas, ha	Įregistruotų ir Planu nustatomų apsaugos zonų bendras plotas, ha
122.	3903/0002:2402	3903-0002-2402	Vilkaviškio r. sav., Pilviškių sen., Jurkšai II	2003-03-17	Žemės ūkio	-	Preliminarūs matavimai	Magistralinių dujotiekių ir naftotiekių (produktotiekių) apsaugos zonos (III skyrius, penktasis skirsnis)	0,0000	Magistralinių dujotiekių ir naftotiekių (produktotiekių) apsaugos zonos (III skyrius, penktasis skirsnis)	0,2133	0,2133
123.	3903/0002:7814	4400-1975-2064	Vilkaviškio r. sav., Pilviškių sen., Jurkšai II	2009-09-22	Žemės ūkio	Kiti žemės ūkio paskirties žemės sklypai	Preliminarūs matavimai	-	-	Magistralinių dujotiekių ir naftotiekių (produktotiekių) apsaugos zonos (III skyrius, penktasis skirsnis)	0,2390	0,2390
124.	3903/0002:7750	4400-0797-1486	Vilkaviškio r. sav., Pilviškių sen., Jurkšai II	2006-02-20	Žemės ūkio	Kiti žemės ūkio paskirties žemės sklypai	Kadastriniai matavimai (LKS-94)	Magistralinių dujotiekių ir naftotiekių (produktotiekių) apsaugos zonos (III skyrius, penktasis skirsnis)	0,0534	Magistralinių dujotiekių ir naftotiekių (produktotiekių) apsaugos zonos (III skyrius, penktasis skirsnis)	0,0720	0,0720
125.	3903/0002:0472	4400-0484-2197	Vilkaviškio r. sav., Pilviškių sen., Jurkšai II	2004-12-27	Žemės ūkio	Kiti žemės ūkio paskirties žemės sklypai	Kadastriniai matavimai (LKS-94)	Magistralinių dujotiekių ir naftotiekių (produktotiekių) apsaugos zonos (III skyrius, penktasis skirsnis)	0,2014	Magistralinių dujotiekių ir naftotiekių (produktotiekių) apsaugos zonos (III skyrius, penktasis skirsnis)	0,2014	0,2014
126.	3903/0002:0045	4400-5054-9016	Vilkaviškio r. sav., Pilviškių sen., Jurkšai II	2018-08-29	Žemės ūkio	Kiti žemės ūkio paskirties žemės sklypai	Kadastriniai matavimai (LKS-94)	Magistralinių dujotiekių ir naftotiekių (produktotiekių) apsaugos zonos (III skyrius, penktasis skirsnis)	0,0385	Magistralinių dujotiekių ir naftotiekių (produktotiekių) apsaugos zonos (III skyrius, penktasis skirsnis)	0,0385	0,0385
127.	3943/0006:0096	4400-3905-2229	Vilkaviškio r. sav., Pilviškių sen., Kupreliškiai	2015-07-29	Žemės ūkio	Kiti žemės ūkio paskirties žemės sklypai	Kadastriniai matavimai (LKS-94)	Magistralinių dujotiekių ir naftotiekių (produktotiekių) apsaugos zonos (III skyrius, penktasis skirsnis)	0,1654	Magistralinių dujotiekių ir naftotiekių (produktotiekių) apsaugos zonos (III skyrius, penktasis skirsnis)	0,1624	0,1624
128.	3943/0006:0020	4400-3117-3436	Vilkaviškio r. sav., Pilviškių sen., Kupreliškiai	2014-11-06	Žemės ūkio	Kiti žemės ūkio paskirties žemės sklypai	Kadastriniai matavimai (LKS-94)	Magistralinių dujotiekių ir naftotiekių (produktotiekių) apsaugos zonos (III skyrius, penktasis skirsnis)	1,0623	Magistralinių dujotiekių ir naftotiekių (produktotiekių) apsaugos zonos (III skyrius, penktasis skirsnis)	0,9514	0,9514
129.	3943/0006:0022	4400-3697-3749	Vilkaviškio r. sav., Pilviškių sen., Kupreliškiai	2015-03-20	Žemės ūkio	Kiti žemės ūkio paskirties žemės sklypai	Kadastriniai matavimai (LKS-94)	-	-	Magistralinių dujotiekių ir naftotiekių (produktotiekių) apsaugos zonos (III skyrius, penktasis skirsnis)	0,5652	0,5652
130.	3943/0006:2153	3943-0006-2153	Vilkaviškio r. sav., Pilviškių sen., Kupreliškiai	2002-07-16	Žemės ūkio	-	Preliminarūs matavimai	-	-	Magistralinių dujotiekių ir naftotiekių (produktotiekių) apsaugos zonos (III skyrius, penktasis skirsnis)	0,3042	0,3042
131.	3943/0006:0955	3943-0006-0953	Vilkaviškio r. sav., Pilviškių sen., Kupreliškiai	2003-03-14	Žemės ūkio	-	Preliminarūs matavimai	Magistralinių dujotiekių ir naftotiekių (produktotiekių) apsaugos zonos (III skyrius, penktasis skirsnis)	0,0000	Magistralinių dujotiekių ir naftotiekių (produktotiekių) apsaugos zonos (III skyrius, penktasis skirsnis)	0,6119	0,6119
132.	3943/0006:6734	4400-1250-5596	Vilkaviškio r. sav., Pilviškių sen., Kupreliškiai	2007-10-19	Žemės ūkio	Kiti žemės ūkio paskirties žemės sklypai	Kadastriniai matavimai (LKS-94)	Magistralinių dujotiekių ir naftotiekių (produktotiekių) apsaugos zonos (III skyrius, penktasis skirsnis)	0,4049	Magistralinių dujotiekių ir naftotiekių (produktotiekių) apsaugos zonos (III skyrius, penktasis skirsnis)	0,4041	0,4041
133.	3943/0006:1055	4400-0619-5537	Vilkaviškio r. sav., Pilviškių sen., Kupreliškiai	2005-06-16	Žemės ūkio	Kiti žemės ūkio paskirties žemės sklypai	Kadastriniai matavimai (LKS-94)	Magistralinių dujotiekių ir naftotiekių (produktotiekių) apsaugos zonos (III skyrius, penktasis skirsnis)	0,6422	Magistralinių dujotiekių ir naftotiekių (produktotiekių) apsaugos zonos (III skyrius, penktasis skirsnis)	0,6430	0,6430
134.	3943/0006:2101	4400-1238-1536	Vilkaviškio r. sav., Pilviškių sen., Kupreliškiai	2007-10-11	Žemės ūkio	Kiti žemės ūkio paskirties žemės sklypai	Kadastriniai matavimai (LKS-94)	Magistralinių dujotiekių ir naftotiekių (produktotiekių) apsaugos zonos (III skyrius, penktasis skirsnis)	0,5509	Magistralinių dujotiekių ir naftotiekių (produktotiekių) apsaugos zonos (III skyrius, penktasis skirsnis)	0,5512	0,5512
135.	3943/0006:0097	4400-4250-5348	Vilkaviškio r. sav., Pilviškių sen., Kupreliškiai	2016-06-29	Žemės ūkio	Kiti žemės ūkio paskirties žemės sklypai	Kadastriniai matavimai (LKS-94)	Magistralinių dujotiekių ir naftotiekių (produktotiekių) apsaugos zonos (III skyrius, penktasis skirsnis)	0,2039	Magistralinių dujotiekių ir naftotiekių (produktotiekių) apsaugos zonos (III skyrius, penktasis skirsnis)	0,2067	0,2067
136.	3943/0006:0185	3943-0006-0185	Vilkaviškio r. sav., Pilviškių sen., Kupreliškiai	1994-04-01	Žemės ūkio	Kiti žemės ūkio paskirties žemės sklypai	Kadastriniai matavimai (LKS-94)	Magistralinių dujotiekių ir naftotiekių (produktotiekių) apsaugos zonos (III skyrius, penktasis skirsnis)	0,4683	Magistralinių dujotiekių ir naftotiekių (produktotiekių) apsaugos zonos (III skyrius, penktasis skirsnis)	0,4732	0,4732
137.	3943/0006:0118	4400-3782-6890	Vilkaviškio r. sav., Pilviškių sen., Kupreliškiai	2015-04-13	Žemės ūkio	Kiti žemės ūkio paskirties žemės sklypai	Kadastriniai matavimai (LKS-94)	-	-	Magistralinių dujotiekių ir naftotiekių (produktotiekių) apsaugos zonos (III skyrius, penktasis skirsnis)	0,1102	0,1102
138.	3943/0006:0183	3943-0006-0183	Vilkaviškio r. sav., Pilviškių sen., Kupreliškiai	1994-04-01	Žemės ūkio	Kiti žemės ūkio paskirties žemės sklypai	Kadastriniai matavimai (LKS-94)	Magistralinių dujotiekių ir naftotiekių (produktotiekių) apsaugos zonos (III skyrius, penktasis skirsnis)	0,4876	Magistralinių dujotiekių ir naftotiekių (produktotiekių) apsaugos zonos (III skyrius, penktasis skirsnis)	0,4924	0,4924

Eil. Nr.	Žemės sklypo kadastrinis numeris	Žemės sklypo unikalus numeris	Žemės sklypo adresas	Žemės sklypo suformavimo metai	Žemės sklypo paskirtis	Žemės sklypo naudojimo būdas	Žemės sklypo matavimų tipas	Esamos apsaugos zonos pavadinimas	Esamos apsaugos zonos plotas, ha	Planu nustatomos apsaugos zonos pavadinimas	Planu nustatomos apsaugos zonos plotas, ha	Įregistruotų ir Planu nustatomų apsaugos zonų bendras plotas, ha
139.	3943/0006:6728	4400-1037-7478	Vilkaviškio r. sav., Pilviškių sen., Kupreliškiai	2007-02-06	Žemės ūkio	Kiti žemės ūkio paskirties žemės sklypai	Kadastriniai matavimai (LKS-94)	Magistralinių dujotiekių ir naftotiekių (produktotiekių) apsaugos zonos (III skyrius, penktasis skirsnis)	0,3550	Magistralinių dujotiekių ir naftotiekių (produktotiekių) apsaugos zonos (III skyrius, penktasis skirsnis)	0,3525	0,3525
140.	3943/0006:3611	4400-0424-0120	Vilkaviškio r. sav., Pilviškių sen., Kupreliškiai	2004-10-19	Žemės ūkio	Kiti žemės ūkio paskirties žemės sklypai	Kadastriniai matavimai (LKS-94)	Magistralinių dujotiekių ir naftotiekių (produktotiekių) apsaugos zonos (III skyrius, penktasis skirsnis)	0,2151	Magistralinių dujotiekių ir naftotiekių (produktotiekių) apsaugos zonos (III skyrius, penktasis skirsnis)	0,2101	0,2101
141.	3943/0006:1872	4400-0483-8440	Vilkaviškio r. sav., Pilviškių sen., Kupreliškiai	2004-12-27	Žemės ūkio	Kiti žemės ūkio paskirties žemės sklypai	Kadastriniai matavimai (LKS-94)	Magistralinių dujotiekių ir naftotiekių (produktotiekių) apsaugos zonos (III skyrius, penktasis skirsnis)	0,2947	Magistralinių dujotiekių ir naftotiekių (produktotiekių) apsaugos zonos (III skyrius, penktasis skirsnis)	0,3299	0,3299
								Elektros tinklų apsaugos zonos (III skyrius ketvirtasis skirsnis)	0,0212	Elektros tinklų apsaugos zonos (III skyrius ketvirtasis skirsnis)	0,0003	0,0215
142.	3943/0006:0252	4400-0294-5851	Vilkaviškio r. sav., Pilviškių sen., Kupreliškiai	2004-05-11	Žemės ūkio	-	Preliminarūs matavimai	-	-	Magistralinių dujotiekių ir naftotiekių (produktotiekių) apsaugos zonos (III skyrius, penktasis skirsnis)	0,0896	0,0896
143.	3943/0006:0220	3943-0006-0220	Vilkaviškio r. sav., Pilviškių sen., Kupreliškiai	1994-06-14	Žemės ūkio	-	Kadastriniai matavimai (LKS-94)	Magistralinių dujotiekių ir naftotiekių (produktotiekių) apsaugos zonos (III skyrius, penktasis skirsnis)	0,0000	Magistralinių dujotiekių ir naftotiekių (produktotiekių) apsaugos zonos (III skyrius, penktasis skirsnis)	0,1165	0,1165
								-	-	Elektros tinklų apsaugos zonos (III skyrius ketvirtasis skirsnis)	0,0003	0,0003
144.	3943/0006:0021	4400-3215-5321	Vilkaviškio r. sav., Pilviškių sen., Kupreliškiai	2015-01-30	Žemės ūkio	Kiti žemės ūkio paskirties žemės sklypai	Kadastriniai matavimai (LKS-94)	Magistralinių dujotiekių ir naftotiekių (produktotiekių) apsaugos zonos (III skyrius, penktasis skirsnis)	0,1613	Magistralinių dujotiekių ir naftotiekių (produktotiekių) apsaugos zonos (III skyrius, penktasis skirsnis)	0,1611	0,1611
145.	3943/0006:0105	4400-5297-8800	Vilkaviškio r. sav., Pilviškių sen., Kupreliškiai	2019-10-28	Žemės ūkio	Kiti žemės ūkio paskirties žemės sklypai	Kadastriniai matavimai (LKS-94)	Magistralinių dujotiekių ir naftotiekių (produktotiekių) apsaugos zonos (III skyrius, penktasis skirsnis)	0,3009	Magistralinių dujotiekių ir naftotiekių (produktotiekių) apsaugos zonos (III skyrius, penktasis skirsnis)	0,3009	0,3009
146.	3943/0006:0116	4400-2836-4361	Vilkaviškio r. sav., Pilviškių sen., Kupreliškiai	2013-12-11	Žemės ūkio	Kiti žemės ūkio paskirties žemės sklypai	Kadastriniai matavimai (LKS-94)	Magistralinių dujotiekių ir naftotiekių (produktotiekių) apsaugos zonos (III skyrius, penktasis skirsnis)	0,8650	Magistralinių dujotiekių ir naftotiekių (produktotiekių) apsaugos zonos (III skyrius, penktasis skirsnis)	0,8585	0,8585
147.	3943/0006:0134	4400-3117-4055	Vilkaviškio r. sav., Pilviškių sen., Kupreliškiai	2014-11-06	Žemės ūkio	Kiti žemės ūkio paskirties žemės sklypai	Kadastriniai matavimai (LKS-94)	Magistralinių dujotiekių ir naftotiekių (produktotiekių) apsaugos zonos (III skyrius, penktasis skirsnis)	0,0025	Magistralinių dujotiekių ir naftotiekių (produktotiekių) apsaugos zonos (III skyrius, penktasis skirsnis)	0,0095	0,0095
148.	3953/0005:0553	3953-0005-0553	Vilkaviškio r. sav., Pilviškių sen., Leitmargiai	1996-03-07	Žemės ūkio	Kiti žemės ūkio paskirties žemės sklypai	Kadastriniai matavimai (LKS-94)	-	-	Magistralinių dujotiekių ir naftotiekių (produktotiekių) apsaugos zonos (III skyrius, penktasis skirsnis)	1,7662	1,7662
149.	3953/0005:0808	3953-0005-0808	Vilkaviškio r. sav., Pilviškių sen., Leitmargiai, Leitmargių g. 11	1999-02-24	Žemės ūkio	Kiti žemės ūkio paskirties žemės sklypai	Kadastriniai matavimai (LKS-94)	-	-	Magistralinių dujotiekių ir naftotiekių (produktotiekių) apsaugos zonos (III skyrius, penktasis skirsnis)	0,6283	0,6283
150.	3903/0001:0302	3903-0001-0302	Vilkaviškio r. sav., Pilviškių sen., Maišeliai	1996-03-07	Žemės ūkio	-	Preliminarūs matavimai	-	-	Magistralinių dujotiekių ir naftotiekių (produktotiekių) apsaugos zonos (III skyrius, penktasis skirsnis)	2,0779	2,0779
151.	3903/0001:9824	4400-1478-9618	Vilkaviškio r. sav., Pilviškių sen., Maišeliai	2008-01-16	Miškų ūkio	Ūkinių miškų sklypai	Preliminarūs matavimai	-	-	Magistralinių dujotiekių ir naftotiekių (produktotiekių) apsaugos zonos (III skyrius, penktasis skirsnis)	0,1107	0,1107
152.	3903/0001:0450	3903-0001-0450	Vilkaviškio r. sav., Pilviškių sen., Maišeliai	1996-08-29	Žemės ūkio	Kiti žemės ūkio paskirties žemės sklypai	Kadastriniai matavimai (LKS-94)	-	-	Magistralinių dujotiekių ir naftotiekių (produktotiekių) apsaugos zonos (III skyrius, penktasis skirsnis)	0,7325	0,7325
153.	3903/0001:9851	4400-2084-8302	Vilkaviškio r. sav., Pilviškių sen., Maišeliai	2010-09-06	Žemės ūkio	Kiti žemės ūkio paskirties žemės sklypai	Kadastriniai matavimai (LKS-94)	Magistralinių dujotiekių ir naftotiekių (produktotiekių) apsaugos zonos (III skyrius, penktasis skirsnis)	0,2871	Magistralinių dujotiekių ir naftotiekių (produktotiekių) apsaugos zonos (III skyrius, penktasis skirsnis)	0,2861	0,2861

Eil. Nr.	Žemės sklypo kadastrinis numeris	Žemės sklypo unikalus numeris	Žemės sklypo adresas	Žemės sklypo suformavimo metai	Žemės sklypo paskirtis	Žemės sklypo naudojimo būdas	Žemės sklypo matavimų tipas	Esamos apsaugos zonos pavadinimas	Esamos apsaugos zonos plotas, ha	Planu nustatomos apsaugos zonos pavadinimas	Planu nustatomos apsaugos zonos plotas, ha	Įregistruotų ir Planu nustatomų apsaugos zonų bendras plotas, ha
154.	3903/0001:0689	3903-0001-0689	Vilkaviškio r. sav., Pilviškių sen., Maišeliai	1996-08-29	Žemės ūkio	-	Preliminarūs matavimai	-	-	Magistralinių dujotiekių ir naftotiekių (produktotiekių) apsaugos zonos (III skyrius, penktasis skirsnis)	2,5543	2,5543
								-	-	Elektros tinklų apsaugos zonos (III skyrius ketvirtasis skirsnis)	0,0003	0,0003
155.	3943/0003:0023	4400-2844-8353	Vilkaviškio r. sav., Pilviškių sen., Nadrausvė	2013-12-18	Žemės ūkio	Kiti žemės ūkio paskirties žemės sklypai	Kadastriniai matavimai (LKS-94)	-	-	Magistralinių dujotiekių ir naftotiekių (produktotiekių) apsaugos zonos (III skyrius, penktasis skirsnis)	0,0824	0,0824
156.	3943/0004:0504	3943-0004-0504	Vilkaviškio r. sav., Pilviškių sen., Nadrausvė	1996-08-27	Žemės ūkio	-	Preliminarūs matavimai	-	-	Magistralinių dujotiekių ir naftotiekių (produktotiekių) apsaugos zonos (III skyrius, penktasis skirsnis)	0,6675	0,6675
								-	-	Elektros tinklų apsaugos zonos (III skyrius ketvirtasis skirsnis)	0,0000	0,0000
157.	3943/0004:0105	4400-3954-8515	Vilkaviškio r. sav., Pilviškių sen., Nadrausvė	2015-09-15	Žemės ūkio	Kiti žemės ūkio paskirties žemės sklypai	Kadastriniai matavimai (LKS-94)	-	-	Magistralinių dujotiekių ir naftotiekių (produktotiekių) apsaugos zonos (III skyrius, penktasis skirsnis)	2,2506	2,2506
158.	3943/0004:0001	4400-1204-1920	Vilkaviškio r. sav., Pilviškių sen., Nadrausvė	2007-08-23	Žemės ūkio	Kiti žemės ūkio paskirties žemės sklypai	Kadastriniai matavimai (LKS-94)	-	-	Magistralinių dujotiekių ir naftotiekių (produktotiekių) apsaugos zonos (III skyrius, penktasis skirsnis)	1,2599	1,2599
								-	-	Elektros tinklų apsaugos zonos (III skyrius ketvirtasis skirsnis)	0,0003	0,0003
159.	3943/0004:0003	4400-1204-2661	Vilkaviškio r. sav., Pilviškių sen., Nadrausvė	2007-08-23	Žemės ūkio	Kiti žemės ūkio paskirties žemės sklypai	Kadastriniai matavimai (LKS-94)	-	-	Magistralinių dujotiekių ir naftotiekių (produktotiekių) apsaugos zonos (III skyrius, penktasis skirsnis)	0,9600	0,9600
								Elektros tinklų apsaugos zonos (III skyrius ketvirtasis skirsnis)	0,3759	Elektros tinklų apsaugos zonos (III skyrius ketvirtasis skirsnis)	0,0003	0,3762
160.	3953/0006:5351	3953-0006-5351	Vilkaviškio r. sav., Pilviškių sen., Opšrūtai	1996-11-15	Žemės ūkio	-	Preliminarūs matavimai	-	-	Magistralinių dujotiekių ir naftotiekių (produktotiekių) apsaugos zonos (III skyrius, penktasis skirsnis)	0,4251	0,4251
161.	3953/0006:0291	4400-0339-9900	Vilkaviškio r. sav., Pilviškių sen., Opšrūtai	2004-06-30	Žemės ūkio	-	Preliminarūs matavimai	-	-	Magistralinių dujotiekių ir naftotiekių (produktotiekių) apsaugos zonos (III skyrius, penktasis skirsnis)	0,0071	0,0071
162.	3953/0006:4523	4400-0116-6372	Vilkaviškio r. sav., Pilviškių sen., Opšrūtai	2003-10-22	Žemės ūkio	-	Preliminarūs matavimai	Magistralinių dujotiekių ir naftotiekių (produktotiekių) apsaugos zonos (III skyrius, penktasis skirsnis)	0,2800	Magistralinių dujotiekių ir naftotiekių (produktotiekių) apsaugos zonos (III skyrius, penktasis skirsnis)	0,3344	0,3344
								-	-	Elektros tinklų apsaugos zonos (III skyrius ketvirtasis skirsnis)	0,0002	0,0002
163.	3953/0006:3482	3953-0006-3482	Vilkaviškio r. sav., Pilviškių sen., Opšrūtai	1996-10-10	Žemės ūkio	-	Kadastriniai matavimai (LKS-94)	-	-	Magistralinių dujotiekių ir naftotiekių (produktotiekių) apsaugos zonos (III skyrius, penktasis skirsnis)	0,2911	0,2911
164.	3953/0006:4212	4400-0031-3662	Vilkaviškio r. sav., Pilviškių sen., Opšrūtai	2003-06-25	Žemės ūkio	-	Preliminarūs matavimai	Magistralinių dujotiekių ir naftotiekių (produktotiekių) apsaugos zonos (III skyrius, penktasis skirsnis)	0,2400	Magistralinių dujotiekių ir naftotiekių (produktotiekių) apsaugos zonos (III skyrius, penktasis skirsnis)	0,2806	0,2806
165.	3953/0006:4214	4400-0031-3726	Vilkaviškio r. sav., Pilviškių sen., Opšrūtai	2003-06-25	Žemės ūkio	-	Preliminarūs matavimai	Magistralinių dujotiekių ir naftotiekių (produktotiekių) apsaugos zonos (III skyrius, penktasis skirsnis)	0,2800	Magistralinių dujotiekių ir naftotiekių (produktotiekių) apsaugos zonos (III skyrius, penktasis skirsnis)	0,3621	0,3621
166.	3953/0007:1231	4400-2295-6632	Vilkaviškio r. sav., Pilviškių sen., Opšrūtai	2012-02-06	Žemės ūkio	Kiti žemės ūkio paskirties žemės sklypai	Kadastriniai matavimai (LKS-94)	-	-	Magistralinių dujotiekių ir naftotiekių (produktotiekių) apsaugos zonos (III skyrius, penktasis skirsnis)	0,0918	0,0918

Eil. Nr.	Žemės sklypo kadastrinis numeris	Žemės sklypo unikalus numeris	Žemės sklypo adresas	Žemės sklypo suformavimo metai	Žemės sklypo paskirtis	Žemės sklypo naudojimo būdas	Žemės sklypo matavimų tipas	Esamos apsaugos zonos pavadinimas	Esamos apsaugos zonos plotas, ha	Planu nustatomos apsaugos zonos pavadinimas	Planu nustatomos apsaugos zonos plotas, ha	Įregistruotų ir Planu nustatomų apsaugos zonų bendras plotas, ha
167.	3953/0007:9994	4400-1766-8549	Vilkaviškio r. sav., Pilviškių sen., Opšrūtai	2008-12-02	Žemės ūkio	Kiti žemės ūkio paskirties žemės sklypai	Preliminarūs matavimai	-	-	Magistralinių dujotiekių ir naftotiekių (produktotiekių) apsaugos zonos (III skyrius, penktasis skirsnis)	0,1825	0,1825
168.	3953/0006:9981	4400-2220-5809	Vilkaviškio r. sav., Pilviškių sen., Opšrūtai	2011-09-27	Žemės ūkio	Kiti žemės ūkio paskirties žemės sklypai	Kadastriniai matavimai (LKS-94)	-	-	Magistralinių dujotiekių ir naftotiekių (produktotiekių) apsaugos zonos (III skyrius, penktasis skirsnis)	0,0015	0,0015
169.	3953/0007:0018	4400-4723-0326	Vilkaviškio r. sav., Pilviškių sen., Opšrūtai	2017-08-30	Žemės ūkio	Kiti žemės ūkio paskirties žemės sklypai	Kadastriniai matavimai (LKS-94)	-	-	Magistralinių dujotiekių ir naftotiekių (produktotiekių) apsaugos zonos (III skyrius, penktasis skirsnis)	0,5425	0,5425
								-	-	Elektros tinklų apsaugos zonos (III skyrius ketvirtasis skirsnis)	0,0003	0,0003
170.	3953/0007:4073	4400-0596-4741	Vilkaviškio r. sav., Pilviškių sen., Opšrūtai	2005-05-17	Žemės ūkio	-	Preliminarūs matavimai	-	-	Magistralinių dujotiekių ir naftotiekių (produktotiekių) apsaugos zonos (III skyrius, penktasis skirsnis)	0,5233	0,5233
171.	3953/0006:6761	4400-0241-0777	Vilkaviškio r. sav., Pilviškių sen., Opšrūtai	2004-03-15	Žemės ūkio	-	Preliminarūs matavimai	-	-	Magistralinių dujotiekių ir naftotiekių (produktotiekių) apsaugos zonos (III skyrius, penktasis skirsnis)	1,3123	1,3123
172.	3953/0006:9956	4400-0864-0646	Vilkaviškio r. sav., Pilviškių sen., Opšrūtai	2006-05-23	Žemės ūkio	Kiti žemės ūkio paskirties žemės sklypai	Preliminarūs matavimai	Magistralinių dujotiekių ir naftotiekių (produktotiekių) apsaugos zonos (III skyrius, penktasis skirsnis)	0,1100	Magistralinių dujotiekių ir naftotiekių (produktotiekių) apsaugos zonos (III skyrius, penktasis skirsnis)	0,2613	0,2613
								Elektros tinklų apsaugos zonos (III skyrius ketvirtasis skirsnis)	0,03	Elektros tinklų apsaugos zonos (III skyrius ketvirtasis skirsnis)	0,0000	0,0300
173.	3953/0007:0074	3953-0007-0074	Vilkaviškio r. sav., Pilviškių sen., Opšrūtai	1993-03-18	Žemės ūkio	-	Preliminarūs matavimai	-	-	Magistralinių dujotiekių ir naftotiekių (produktotiekių) apsaugos zonos (III skyrius, penktasis skirsnis)	1,7994	1,7994
								-	-	Elektros tinklų apsaugos zonos (III skyrius ketvirtasis skirsnis)	0,0003	0,0003
174.	3953/0007:0081	4400-4723-2310	Vilkaviškio r. sav., Pilviškių sen., Opšrūtai	2017-08-30	Žemės ūkio	Kiti žemės ūkio paskirties žemės sklypai	Kadastriniai matavimai (LKS-94)	-	-	Magistralinių dujotiekių ir naftotiekių (produktotiekių) apsaugos zonos (III skyrius, penktasis skirsnis)	0,3700	0,3700
175.	3953/0007:5252	3953-0007-5252	Vilkaviškio r. sav., Pilviškių sen., Opšrūtai	1996-11-07	Žemės ūkio	-	Preliminarūs matavimai	-	-	Magistralinių dujotiekių ir naftotiekių (produktotiekių) apsaugos zonos (III skyrius, penktasis skirsnis)	0,1014	0,1014
176.	3953/0006:9983	4400-2276-1019	Vilkaviškio r. sav., Pilviškių sen., Opšrūtai	2012-01-06	Žemės ūkio	Kiti žemės ūkio paskirties žemės sklypai	Preliminarūs matavimai	Magistralinių dujotiekių ir naftotiekių (produktotiekių) apsaugos zonos (III skyrius, penktasis skirsnis)	0,1000	Magistralinių dujotiekių ir naftotiekių (produktotiekių) apsaugos zonos (III skyrius, penktasis skirsnis)	0,1263	0,1263
177.	3953/0006:4071	4400-0596-4552	Vilkaviškio r. sav., Pilviškių sen., Opšrūtai	2005-05-17	Žemės ūkio	-	Preliminarūs matavimai	-	-	Magistralinių dujotiekių ir naftotiekių (produktotiekių) apsaugos zonos (III skyrius, penktasis skirsnis)	0,5602	0,5602
								Elektros tinklų apsaugos zonos (III skyrius ketvirtasis skirsnis)	0,1	Elektros tinklų apsaugos zonos (III skyrius ketvirtasis skirsnis)	0,0003	0,1003
178.	3953/0006:4172	4400-0129-7243	Vilkaviškio r. sav., Pilviškių sen., Opšrūtai	2003-11-06	Žemės ūkio	-	Kadastriniai matavimai (LKS-94)	Magistralinių dujotiekių ir naftotiekių (produktotiekių) apsaugos zonos (III skyrius, penktasis skirsnis)	0,1397	Magistralinių dujotiekių ir naftotiekių (produktotiekių) apsaugos zonos (III skyrius, penktasis skirsnis)	0,1408	0,1408
179.	3953/0006:9959	4400-0987-2837	Vilkaviškio r. sav., Pilviškių sen., Opšrūtai	2006-11-21	Žemės ūkio	Kiti žemės ūkio paskirties žemės sklypai	Kadastriniai matavimai (LKS-94)	Magistralinių dujotiekių ir naftotiekių (produktotiekių) apsaugos zonos (III skyrius, penktasis skirsnis)	0,5470	Magistralinių dujotiekių ir naftotiekių (produktotiekių) apsaugos zonos (III skyrius, penktasis skirsnis)	0,5469	0,5470
180.	3953/0007:9952	4400-0796-8496	Vilkaviškio r. sav., Pilviškių sen., Opšrūtai	2006-02-20	Žemės ūkio	Kiti žemės ūkio paskirties žemės sklypai	Kadastriniai matavimai (LKS-94)	Magistralinių dujotiekių ir naftotiekių (produktotiekių) apsaugos zonos (III skyrius, penktasis skirsnis)	0,0900	Magistralinių dujotiekių ir naftotiekių (produktotiekių) apsaugos zonos (III skyrius, penktasis skirsnis)	0,2969	0,2969

Eil. Nr.	Žemės sklypo kadastrinis numeris	Žemės sklypo unikalus numeris	Žemės sklypo adresas	Žemės sklypo suformavimo metai	Žemės sklypo paskirtis	Žemės sklypo naudojimo būdas	Žemės sklypo matavimų tipas	Esamos apsaugos zonos pavadinimas	Esamos apsaugos zonos plotas, ha	Planu nustatomos apsaugos zonos pavadinimas	Planu nustatomos apsaugos zonos plotas, ha	Įregistruotų ir Planu nustatomų apsaugos zonų bendras plotas, ha
181.	3953/0007:0272	3953-0007-0272	Vilkaviškio r. sav., Pilviškių sen., Opšrūtai	1996-03-07	Žemės ūkio	-	Preliminarūs matavimai	-	-	Magistralinių dujotiekių ir naftotiekių (produktotiekių) apsaugos zonos (III skyrius, penktasis skirsnis)	0,3858	0,3858
182.	3953/0007:0648	3953-0007-0648	Vilkaviškio r. sav., Pilviškių sen., Opšrūtai	1996-08-26	Žemės ūkio	Kiti žemės ūkio paskirties žemės sklypai	Preliminarūs matavimai	Magistralinių dujotiekių ir naftotiekių (produktotiekių) apsaugos zonos (III skyrius, penktasis skirsnis)	0,6000	Magistralinių dujotiekių ir naftotiekių (produktotiekių) apsaugos zonos (III skyrius, penktasis skirsnis)	0,7580	0,7580
183.	3953/0006:9811	4400-0017-7606	Vilkaviškio r. sav., Pilviškių sen., Opšrūtai	2003-06-02	Žemės ūkio	-	Preliminarūs matavimai	Magistralinių dujotiekių ir naftotiekių (produktotiekių) apsaugos zonos (III skyrius, penktasis skirsnis)	0,3100	Magistralinių dujotiekių ir naftotiekių (produktotiekių) apsaugos zonos (III skyrius, penktasis skirsnis)	0,2952	0,2952
184.	3953/0006:1453	4400-0244-1952	Vilkaviškio r. sav., Pilviškių sen., Opšrūtai	2004-03-17	Žemės ūkio	-	Preliminarūs matavimai	Magistralinių dujotiekių ir naftotiekių (produktotiekių) apsaugos zonos (III skyrius, penktasis skirsnis)	0,7500	Magistralinių dujotiekių ir naftotiekių (produktotiekių) apsaugos zonos (III skyrius, penktasis skirsnis)	0,7807	0,7807
185.	3953/0006:9812	4400-0017-7693	Vilkaviškio r. sav., Pilviškių sen., Opšrūtai	2003-06-02	Žemės ūkio	-	Preliminarūs matavimai	-	-	Magistralinių dujotiekių ir naftotiekių (produktotiekių) apsaugos zonos (III skyrius, penktasis skirsnis)	0,0985	0,0985
186.	3953/0007:1515	4400-0248-1727	Vilkaviškio r. sav., Pilviškių sen., Opšrūtai	2004-03-22	Žemės ūkio	-	Preliminarūs matavimai	Magistralinių dujotiekių ir naftotiekių (produktotiekių) apsaugos zonos (III skyrius, penktasis skirsnis)	0,6000	Magistralinių dujotiekių ir naftotiekių (produktotiekių) apsaugos zonos (III skyrius, penktasis skirsnis)	0,7467	0,7467
								-	-	Elektros tinklų apsaugos zonos (III skyrius, ketvirtasis skirsnis)	0,0046	0,0046
187.	3953/0007:4441	4400-0185-4193	Vilkaviškio r. sav., Pilviškių sen., Opšrūtai	2004-01-12	Žemės ūkio	-	Preliminarūs matavimai	Magistralinių dujotiekių ir naftotiekių (produktotiekių) apsaugos zonos (III skyrius, penktasis skirsnis)	0,5900	Magistralinių dujotiekių ir naftotiekių (produktotiekių) apsaugos zonos (III skyrius, penktasis skirsnis)	0,6944	0,6944
188.	3953/0007:0986	4400-0015-2749	Vilkaviškio r. sav., Pilviškių sen., Opšrūtai	2003-05-27	Žemės ūkio	-	Preliminarūs matavimai	Magistralinių dujotiekių ir naftotiekių (produktotiekių) apsaugos zonos (III skyrius, penktasis skirsnis)	0,6500	Magistralinių dujotiekių ir naftotiekių (produktotiekių) apsaugos zonos (III skyrius, penktasis skirsnis)	1,1227	1,1227
189.	3953/0006:0980	4400-0128-3114	Vilkaviškio r. sav., Pilviškių sen., Opšrūtai	2003-11-05	Žemės ūkio	-	Preliminarūs matavimai	Magistralinių dujotiekių ir naftotiekių (produktotiekių) apsaugos zonos (III skyrius, penktasis skirsnis)	0,4300	Magistralinių dujotiekių ir naftotiekių (produktotiekių) apsaugos zonos (III skyrius, penktasis skirsnis)	0,5319	0,5319
190.	3953/0006:5303	3953-0006-5303	Vilkaviškio r. sav., Pilviškių sen., Opšrūtai	1996-12-03	Žemės ūkio	-	Preliminarūs matavimai	-	-	Magistralinių dujotiekių ir naftotiekių (produktotiekių) apsaugos zonos (III skyrius, penktasis skirsnis)	0,2736	0,2736
191.	3953/0006:0283	4400-0248-1549	Vilkaviškio r. sav., Pilviškių sen., Opšrūtai	2004-03-22	Žemės ūkio	-	Preliminarūs matavimai	Magistralinių dujotiekių ir naftotiekių (produktotiekių) apsaugos zonos (III skyrius, penktasis skirsnis)	1,1400	Magistralinių dujotiekių ir naftotiekių (produktotiekių) apsaugos zonos (III skyrius, penktasis skirsnis)	1,1420	1,1420
192.	3953/0007:9978	4400-0778-8854	Vilkaviškio r. sav., Pilviškių sen., Opšrūtai	2006-01-24	Žemės ūkio	Kiti žemės ūkio paskirties žemės sklypai	Preliminarūs matavimai	-	-	Magistralinių dujotiekių ir naftotiekių (produktotiekių) apsaugos zonos (III skyrius, penktasis skirsnis)	0,5130	0,5130
193.	3953/0006:0282	4400-0248-1449	Vilkaviškio r. sav., Pilviškių sen., Opšrūtai	2004-03-22	Žemės ūkio	-	Preliminarūs matavimai	-	-	Magistralinių dujotiekių ir naftotiekių (produktotiekių) apsaugos zonos (III skyrius, penktasis skirsnis)	0,0750	0,0750
194.	3953/0007:9991	4400-1203-9898	Vilkaviškio r. sav., Pilviškių sen., Opšrūtai	2007-08-23	Žemės ūkio	Kiti žemės ūkio paskirties žemės sklypai	Preliminarūs matavimai	-	-	Magistralinių dujotiekių ir naftotiekių (produktotiekių) apsaugos zonos (III skyrius, penktasis skirsnis)	0,5197	0,5197
195.	3953/0007:0027	4400-5547-4207	Vilkaviškio r. sav., Pilviškių sen., Opšrūtai	2021-01-18	Žemės ūkio	Kiti žemės ūkio paskirties žemės sklypai	Kadastriniai matavimai (LKS-94)	-	-	Magistralinių dujotiekių ir naftotiekių (produktotiekių) apsaugos zonos (III skyrius, penktasis skirsnis)	0,0000	0,0000
196.	3953/0006:0010	4400-4016-7006	Vilkaviškio r. sav., Pilviškių sen., Opšrūtai	2015-11-17	Žemės ūkio	Kiti žemės ūkio paskirties žemės sklypai	Kadastriniai matavimai (LKS-94)	Magistralinių dujotiekių ir naftotiekių (produktotiekių) apsaugos zonos (III skyrius, penktasis skirsnis)	0,1696	Magistralinių dujotiekių ir naftotiekių (produktotiekių) apsaugos zonos (III skyrius, penktasis skirsnis)	0,1656	0,1656

Eil. Nr.	Žemės sklypo kadastrinis numeris	Žemės sklypo unikalus numeris	Žemės sklypo adresas	Žemės sklypo suformavimo metai	Žemės sklypo paskirtis	Žemės sklypo naudojimo būdas	Žemės sklypo matavimų tipas	Esamos apsaugos zonos pavadinimas	Esamos apsaugos zonos plotas, ha	Planu nustatomos apsaugos zonos plotas, ha	Įregistruotų ir Planu nustatomų apsaugos zonų bendras plotas, ha	
197.	3953/0006:0009	4400-4015-1837	Vilkaviškio r. sav., Pilviškių sen., Opšrūtai	2015-11-16	Žemės ūkio	Kiti žemės ūkio paskirties žemės sklypai	Kadastriniai matavimai (LKS-94)	Magistralinių dujotiekių ir naftotiekių (produktotiekių) apsaugos zonos (III skyrius, penktasis skirsnis)	0,4582	Magistralinių dujotiekių ir naftotiekių (produktotiekių) apsaugos zonos (III skyrius, penktasis skirsnis)	0,4449	0,4449
198.	3953/0007:0093	3953-0007-0093	Vilkaviškio r. sav., Pilviškių sen., Opšrūtai, Opšrūtų kel. 11	1993-02-11	Žemės ūkio	-	Preliminarūs matavimai	-	-	Magistralinių dujotiekių ir naftotiekių (produktotiekių) apsaugos zonos (III skyrius, penktasis skirsnis)	1,3969	1,3969
199.	3953/0007:0092	3953-0007-0092	Vilkaviškio r. sav., Pilviškių sen., Opšrūtai, Opšrūtų kel. 13	1995-01-27	Žemės ūkio	-	Preliminarūs matavimai	-	-	Magistralinių dujotiekių ir naftotiekių (produktotiekių) apsaugos zonos (III skyrius, penktasis skirsnis)	0,4926	0,4926
200.	3903/0002:0379	3903-0002-0379	Vilkaviškio r. sav., Pilviškių sen., Pakalviškiai	1994-08-16	Žemės ūkio	-	Preliminarūs matavimai	-	-	Magistralinių dujotiekių ir naftotiekių (produktotiekių) apsaugos zonos (III skyrius, penktasis skirsnis)	1,1063	1,1063
201.	3903/0001:0036	4400-3924-3802	Vilkaviškio r. sav., Pilviškių sen., Pakalviškiai	2015-08-17	Žemės ūkio	Kiti žemės ūkio paskirties žemės sklypai	Kadastriniai matavimai (LKS-94)	Magistralinių dujotiekių ir naftotiekių (produktotiekių) apsaugos zonos (III skyrius, penktasis skirsnis)	0,4130	Magistralinių dujotiekių ir naftotiekių (produktotiekių) apsaugos zonos (III skyrius, penktasis skirsnis)	0,4152	0,4152
202.	3903/0002:0380	3903-0002-0380	Vilkaviškio r. sav., Pilviškių sen., Pakalviškiai	1994-08-16	Žemės ūkio	-	Preliminarūs matavimai	-	-	Magistralinių dujotiekių ir naftotiekių (produktotiekių) apsaugos zonos (III skyrius, penktasis skirsnis)	1,0326	1,0326
								-	-	Elektros tinklų apsaugos zonos (III skyrius ketvirtasis skirsnis)	0,0002	0,0002
203.	3903/0001:0390	3903-0001-0390	Vilkaviškio r. sav., Pilviškių sen., Pakalviškiai	1995-02-02	Žemės ūkio	-	Preliminarūs matavimai	-	-	Magistralinių dujotiekių ir naftotiekių (produktotiekių) apsaugos zonos (III skyrius, penktasis skirsnis)	1,6467	1,6467
204.	3903/0001:9830	4400-1650-1445	Vilkaviškio r. sav., Pilviškių sen., Starkai	2008-08-29	Žemės ūkio	Kiti žemės ūkio paskirties žemės sklypai	Preliminarūs matavimai	-	-	Magistralinių dujotiekių ir naftotiekių (produktotiekių) apsaugos zonos (III skyrius, penktasis skirsnis)	0,0027	0,0027
205.	3903/0002:4404	3903-0002-4404	Vilkaviškio r. sav., Pilviškių sen., Stirnėnai	1996-10-15	Žemės ūkio	Kiti žemės ūkio paskirties žemės sklypai	Kadastriniai matavimai (LKS-94)	Magistralinių dujotiekių ir naftotiekių (produktotiekių) apsaugos zonos (III skyrius, penktasis skirsnis)	0,0957	Magistralinių dujotiekių ir naftotiekių (produktotiekių) apsaugos zonos (III skyrius, penktasis skirsnis)	0,0957	0,0957
206.	3903/0002:7774	4400-0939-5277	Vilkaviškio r. sav., Pilviškių sen., Stirnėnai	2006-09-12	Žemės ūkio	Kiti žemės ūkio paskirties žemės sklypai	Preliminarūs matavimai	-	-	Magistralinių dujotiekių ir naftotiekių (produktotiekių) apsaugos zonos (III skyrius, penktasis skirsnis)	0,1867	0,1867
207.	3903/0002:7802	4400-1621-1433	Vilkaviškio r. sav., Pilviškių sen., Stirnėnai	2008-07-23	Žemės ūkio	Kiti žemės ūkio paskirties žemės sklypai	Preliminarūs matavimai	Magistralinių dujotiekių ir naftotiekių (produktotiekių) apsaugos zonos (III skyrius, penktasis skirsnis)	0,1300	Magistralinių dujotiekių ir naftotiekių (produktotiekių) apsaugos zonos (III skyrius, penktasis skirsnis)	0,1303	0,1303
								-	-	Elektros tinklų apsaugos zonos (III skyrius ketvirtasis skirsnis)	0,0037	0,0037
208.	3903/0002:0782	4400-0471-9728	Vilkaviškio r. sav., Pilviškių sen., Stirnėnai	2004-12-13	Žemės ūkio	-	Preliminarūs matavimai	Magistralinių dujotiekių ir naftotiekių (produktotiekių) apsaugos zonos (III skyrius, penktasis skirsnis)	0,1500	Magistralinių dujotiekių ir naftotiekių (produktotiekių) apsaugos zonos (III skyrius, penktasis skirsnis)	0,1189	0,1189
209.	3903/0002:7815	4400-1975-3829	Vilkaviškio r. sav., Pilviškių sen., Stirnėnai	2009-09-22	Žemės ūkio	Kiti žemės ūkio paskirties žemės sklypai	Preliminarūs matavimai	-	-	Magistralinių dujotiekių ir naftotiekių (produktotiekių) apsaugos zonos (III skyrius, penktasis skirsnis)	0,1455	0,1455
210.	3903/0002:7744	4400-0766-3058	Vilkaviškio r. sav., Pilviškių sen., Stirnėnai	2006-01-05	Žemės ūkio	Kiti žemės ūkio paskirties žemės sklypai	Preliminarūs matavimai	Magistralinių dujotiekių ir naftotiekių (produktotiekių) apsaugos zonos (III skyrius, penktasis skirsnis)	0,0324	Magistralinių dujotiekių ir naftotiekių (produktotiekių) apsaugos zonos (III skyrius, penktasis skirsnis)	0,0324	0,0324
211.	3903/0002:2234	4400-0619-7031	Vilkaviškio r. sav., Pilviškių sen., Stirnėnai	2005-06-16	Žemės ūkio	Kiti žemės ūkio paskirties žemės sklypai	Preliminarūs matavimai	-	-	Magistralinių dujotiekių ir naftotiekių (produktotiekių) apsaugos zonos (III skyrius, penktasis skirsnis)	0,2116	0,2116

Eil. Nr.	Žemės sklypo kadastrinis numeris	Žemės sklypo unikalus numeris	Žemės sklypo adresas	Žemės sklypo suformavimo metai	Žemės sklypo paskirtis	Žemės sklypo naudojimo būdas	Žemės sklypo matavimų tipas	Esamos apsaugos zonos pavadinimas	Esamos apsaugos zonos plotas, ha	Planu nustatomos apsaugos zonos pavadinimas	Planu nustatomos apsaugos zonos plotas, ha	Įregistruotų ir Planu nustatomų apsaugos zonų bendras plotas, ha
212.	3903/0002:2291	3903-0002-2291	Vilkaviškio r. sav., Pilviškių sen., Stirnėnai	1996-07-17	Žemės ūkio	-	Preliminarūs matavimai	-	-	Magistralinių dujotiekių ir naftotiekių (produktotiekių) apsaugos zonos (III skyrius, penktasis skirsnis)	0,0639	0,0639
								-	-	Elektros tinklų apsaugos zonos (III skyrius, ketvirtasis skirsnis)	0,0021	0,0021
213.	3903/0002:7796	4400-1254-1441	Vilkaviškio r. sav., Pilviškių sen., Stirnėnai	2007-10-25	Žemės ūkio	Kiti žemės ūkio paskirties žemės sklypai	Preliminarūs matavimai	-	-	Magistralinių dujotiekių ir naftotiekių (produktotiekių) apsaugos zonos (III skyrius, penktasis skirsnis)	0,0809	0,0809
214.	3903/0002:7777	4400-0987-8931	Vilkaviškio r. sav., Pilviškių sen., Stirnėnai	2006-11-22	Žemės ūkio	Kiti žemės ūkio paskirties žemės sklypai	Preliminarūs matavimai	-	-	Magistralinių dujotiekių ir naftotiekių (produktotiekių) apsaugos zonos (III skyrius, penktasis skirsnis)	0,3717	0,3717
215.	3903/0002:7771	4400-0939-4236	Vilkaviškio r. sav., Pilviškių sen., Stirnėnai	2006-09-12	Žemės ūkio	Kiti žemės ūkio paskirties žemės sklypai	Preliminarūs matavimai	Magistralinių dujotiekių ir naftotiekių (produktotiekių) apsaugos zonos (III skyrius, penktasis skirsnis)	0,2800	Magistralinių dujotiekių ir naftotiekių (produktotiekių) apsaugos zonos (III skyrius, penktasis skirsnis)	0,1959	0,1959
216.	3903/0002:2525	3903-0002-2525	Vilkaviškio r. sav., Pilviškių sen., Stirnėnai	1996-08-27	Žemės ūkio	-	Preliminarūs matavimai	-	-	Magistralinių dujotiekių ir naftotiekių (produktotiekių) apsaugos zonos (III skyrius, penktasis skirsnis)	0,1151	0,1151
								-	-	Elektros tinklų apsaugos zonos (III skyrius, ketvirtasis skirsnis)	0,0059	0,0059
217.	3903/0002:7820	4400-2063-8804	Vilkaviškio r. sav., Pilviškių sen., Stirnėnai	2010-06-19	Žemės ūkio	Kiti žemės ūkio paskirties žemės sklypai	Preliminarūs matavimai	Magistralinių dujotiekių ir naftotiekių (produktotiekių) apsaugos zonos (III skyrius, penktasis skirsnis)	0,1300	Magistralinių dujotiekių ir naftotiekių (produktotiekių) apsaugos zonos (III skyrius, penktasis skirsnis)	0,1378	0,1378
218.	3903/0002:3361	4400-1059-1967	Vilkaviškio r. sav., Pilviškių sen., Stirnėnai	2007-03-15	Žemės ūkio	Kiti žemės ūkio paskirties žemės sklypai	Kadastriniai matavimai (LKS-94)	Magistralinių dujotiekių ir naftotiekių (produktotiekių) apsaugos zonos (III skyrius, penktasis skirsnis)	0,5010	Magistralinių dujotiekių ir naftotiekių (produktotiekių) apsaugos zonos (III skyrius, penktasis skirsnis)	0,5017	0,5017
								-	-	Elektros tinklų apsaugos zonos (III skyrius, ketvirtasis skirsnis)	0,0003	0,0003
219.	3903/0002:0102	4400-0781-0664	Vilkaviškio r. sav., Pilviškių sen., Stirnėnai	2006-01-26	Žemės ūkio	Kiti žemės ūkio paskirties žemės sklypai	Kadastriniai matavimai (LKS-94)	Magistralinių dujotiekių ir naftotiekių (produktotiekių) apsaugos zonos (III skyrius, penktasis skirsnis)	0,6721	Magistralinių dujotiekių ir naftotiekių (produktotiekių) apsaugos zonos (III skyrius, penktasis skirsnis)	0,6760	0,6760
220.	3903/0002:2501	3903-0002-2501	Vilkaviškio r. sav., Pilviškių sen., Stirnėnai	1996-09-02	Žemės ūkio	Kiti žemės ūkio paskirties žemės sklypai	Kadastriniai matavimai (LKS-94)	Magistralinių dujotiekių ir naftotiekių (produktotiekių) apsaugos zonos (III skyrius, penktasis skirsnis)	0,1531	Magistralinių dujotiekių ir naftotiekių (produktotiekių) apsaugos zonos (III skyrius, penktasis skirsnis)	0,1535	0,1535
221.	3903/0002:2742	3903-0002-2742	Vilkaviškio r. sav., Pilviškių sen., Stirnėnai	1996-11-29	Žemės ūkio	-	Preliminarūs matavimai	-	-	Magistralinių dujotiekių ir naftotiekių (produktotiekių) apsaugos zonos (III skyrius, penktasis skirsnis)	0,2350	0,2350
222.	3903/0002:7819	4400-2063-8037	Vilkaviškio r. sav., Pilviškių sen., Stirnėnai	2010-06-19	Žemės ūkio	Kiti žemės ūkio paskirties žemės sklypai	Preliminarūs matavimai	-	-	Magistralinių dujotiekių ir naftotiekių (produktotiekių) apsaugos zonos (III skyrius, penktasis skirsnis)	0,0039	0,0039
223.	3903/0002:7762	4400-0874-1182	Vilkaviškio r. sav., Pilviškių sen., Stirnėnai	2006-06-05	Žemės ūkio	Kiti žemės ūkio paskirties žemės sklypai	Preliminarūs matavimai	Magistralinių dujotiekių ir naftotiekių (produktotiekių) apsaugos zonos (III skyrius, penktasis skirsnis)	0,1906	Magistralinių dujotiekių ir naftotiekių (produktotiekių) apsaugos zonos (III skyrius, penktasis skirsnis)	0,1906	0,1906
224.	3903/0002:0662	4400-0539-7046	Vilkaviškio r. sav., Pilviškių sen., Stirnėnai	2005-03-07	Žemės ūkio	-	Preliminarūs matavimai	-	-	Magistralinių dujotiekių ir naftotiekių (produktotiekių) apsaugos zonos (III skyrius, penktasis skirsnis)	0,0115	0,0115
225.	3903/0002:7760	4400-0874-0930	Vilkaviškio r. sav., Pilviškių sen., Stirnėnai	2006-06-05	Žemės ūkio	Kiti žemės ūkio paskirties žemės sklypai	Preliminarūs matavimai	-	-	Magistralinių dujotiekių ir naftotiekių (produktotiekių) apsaugos zonos (III skyrius, penktasis skirsnis)	0,1164	0,1164
226.	3903/0002:7761	4400-0874-1060	Vilkaviškio r. sav., Pilviškių sen., Stirnėnai	2006-06-05	Žemės ūkio	Kiti žemės ūkio paskirties žemės sklypai	Preliminarūs matavimai	-	-	Magistralinių dujotiekių ir naftotiekių (produktotiekių) apsaugos zonos (III skyrius, penktasis skirsnis)	0,7524	0,7524

Eil. Nr.	Žemės sklypo kadastrinis numeris	Žemės sklypo unikalus numeris	Žemės sklypo adresas	Žemės sklypo suformavimo metai	Žemės sklypo paskirtis	Žemės sklypo naudojimo būdas	Žemės sklypo matavimų tipas	Esamos apsaugos zonos pavadinimas	Esamos apsaugos zonos plotas, ha	Planu nustatomos apsaugos zonos pavadinimas	Planu nustatomos apsaugos zonos plotas, ha	Įregistruotų ir Planu nustatomų apsaugos zonų bendras plotas, ha
227.	3903/0002:0783	4400-1036-6995	Vilkaviškio r. sav., Pilviškių sen., Stirnėnai	2007-02-05	Žemės ūkio	Kiti žemės ūkio paskirties žemės sklypai	Preliminarūs matavimai	Magistralinių dujotiekių ir naftotiekių (produktotiekių) apsaugos zonos (III skyrius, penktasis skirsnis)	0,0200	Magistralinių dujotiekių ir naftotiekių (produktotiekių) apsaugos zonos (III skyrius, penktasis skirsnis)	0,0218	0,0218
228.	3903/0002:0041	4400-4973-2774	Vilkaviškio r. sav., Pilviškių sen., Stirnėnai	2018-03-26	Žemės ūkio	Kiti žemės ūkio paskirties žemės sklypai	Kadastriniai matavimai (LKS-94)	Magistralinių dujotiekių ir naftotiekių (produktotiekių) apsaugos zonos (III skyrius, penktasis skirsnis)	0,0960	Magistralinių dujotiekių ir naftotiekių (produktotiekių) apsaugos zonos (III skyrius, penktasis skirsnis)	0,0961	0,0961
229.	3903/0002:0048	4400-5155-0564	Vilkaviškio r. sav., Pilviškių sen., Stirnėnai	2019-02-25	Žemės ūkio	Kiti žemės ūkio paskirties žemės sklypai	Kadastriniai matavimai (LKS-94)	Magistralinių dujotiekių ir naftotiekių (produktotiekių) apsaugos zonos (III skyrius, penktasis skirsnis)	0,4333	Magistralinių dujotiekių ir naftotiekių (produktotiekių) apsaugos zonos (III skyrius, penktasis skirsnis)	0,4333	0,4333
230.	3903/0002:0039	4400-4888-8636	Vilkaviškio r. sav., Pilviškių sen., Stirnėnai	2018-01-05	Žemės ūkio	Kiti žemės ūkio paskirties žemės sklypai	Kadastriniai matavimai (LKS-94)	Magistralinių dujotiekių ir naftotiekių (produktotiekių) apsaugos zonos (III skyrius, penktasis skirsnis)	0,1756	Magistralinių dujotiekių ir naftotiekių (produktotiekių) apsaugos zonos (III skyrius, penktasis skirsnis)	0,1827	0,1827
231.	3903/0002:7783	4400-1108-5877	Vilkaviškio r. sav., Pilviškių sen., Stirnėnai	2007-05-14	Žemės ūkio	Kiti žemės ūkio paskirties žemės sklypai	Kadastriniai matavimai (LKS-94)	-	-	Elektros tinklų apsaugos zonos (III skyrius ketvirtasis skirsnis)	0,0182	0,0182
232.	3903/0002:2188	4400-0619-6878	Vilkaviškio r. sav., Pilviškių sen., Stirnėnai	2005-06-16	Žemės ūkio	Kiti žemės ūkio paskirties žemės sklypai	Kadastriniai matavimai (LKS-94)	-	-	Elektros tinklų apsaugos zonos (III skyrius ketvirtasis skirsnis)	0,0019	0,0019
233.	3903/0002:2503	3903-0002-2503	Vilkaviškio r. sav., Pilviškių sen., Stirnėnai	1996-07-17	Žemės ūkio	-	Preliminarūs matavimai	-	-	Elektros tinklų apsaugos zonos (III skyrius ketvirtasis skirsnis)	0,0037	0,0037
234.	3943/0003:0133	4400-0458-7206	Vilkaviškio r. sav., Pilviškių sen., Visgirdai	2004-11-29	Žemės ūkio	-	Preliminarūs matavimai	-	-	Magistralinių dujotiekių ir naftotiekių (produktotiekių) apsaugos zonos (III skyrius, penktasis skirsnis)	0,0496	0,0496
235.	3943/0003:0714	4400-0423-0002	Vilkaviškio r. sav., Pilviškių sen., Visgirdai	2004-10-18	Žemės ūkio	-	Preliminarūs matavimai	-	-	Magistralinių dujotiekių ir naftotiekių (produktotiekių) apsaugos zonos (III skyrius, penktasis skirsnis)	0,1928	0,1928
236.	3943/0003:9251	4400-1743-6274	Vilkaviškio r. sav., Pilviškių sen., Visgirdai	2008-10-30	Žemės ūkio	Kiti žemės ūkio paskirties žemės sklypai	Preliminarūs matavimai	Magistralinių dujotiekių ir naftotiekių (produktotiekių) apsaugos zonos (III skyrius, penktasis skirsnis)	0,4700	Magistralinių dujotiekių ir naftotiekių (produktotiekių) apsaugos zonos (III skyrius, penktasis skirsnis)	0,4202	0,4202
237.	3943/0003:6183	4400-0539-7939	Vilkaviškio r. sav., Pilviškių sen., Visgirdai	2005-03-07	Žemės ūkio	-	Preliminarūs matavimai	-	-	Magistralinių dujotiekių ir naftotiekių (produktotiekių) apsaugos zonos (III skyrius, penktasis skirsnis)	0,1217	0,1217
238.	3943/0003:9199	4400-0796-9582	Vilkaviškio r. sav., Pilviškių sen., Visgirdai	2006-02-20	Žemės ūkio	Kiti žemės ūkio paskirties žemės sklypai	Kadastriniai matavimai (LKS-94)	Magistralinių dujotiekių ir naftotiekių (produktotiekių) apsaugos zonos (III skyrius, penktasis skirsnis)	0,3655	Magistralinių dujotiekių ir naftotiekių (produktotiekių) apsaugos zonos (III skyrius, penktasis skirsnis)	0,3653	0,3653
239.	3943/0003:0069	4400-5126-9417	Vilkaviškio r. sav., Pilviškių sen., Visgirdai	2018-11-15	Žemės ūkio	Kiti žemės ūkio paskirties žemės sklypai	Kadastriniai matavimai (LKS-94)	Magistralinių dujotiekių ir naftotiekių (produktotiekių) apsaugos zonos (III skyrius, penktasis skirsnis)	2,4880	Magistralinių dujotiekių ir naftotiekių (produktotiekių) apsaugos zonos (III skyrius, penktasis skirsnis)	2,4614	2,4614
240.	3925/0006:0159	3925-0006-0159	Vilkaviškio r. sav., Šeimenos sen., Dvarkeliai	1995-03-21	Žemės ūkio	Kiti žemės ūkio paskirties žemės sklypai	Kadastriniai matavimai (LKS-94)	Magistralinių dujotiekių ir naftotiekių (produktotiekių) apsaugos zonos (III skyrius, penktasis skirsnis)	0,4304	Magistralinių dujotiekių ir naftotiekių (produktotiekių) apsaugos zonos (III skyrius, penktasis skirsnis)	0,4152	0,4152
241.	3925/0006:0415	3925-0006-0415	Vilkaviškio r. sav., Šeimenos sen., Dvarkeliai	2000-11-21	Žemės ūkio	-	Preliminarūs matavimai	-	-	Magistralinių dujotiekių ir naftotiekių (produktotiekių) apsaugos zonos (III skyrius, penktasis skirsnis)	0,7956	0,7956
242.	3925/0006:3281	3925-0007-3281	Vilkaviškio r. sav., Šeimenos sen., Dvarkeliai	1999-04-06	Žemės ūkio	-	Preliminarūs matavimai	-	-	Magistralinių dujotiekių ir naftotiekių (produktotiekių) apsaugos zonos (III skyrius, penktasis skirsnis)	3,1931	3,1931
								Elektros tinklų apsaugos zonos (III skyrius ketvirtasis skirsnis)	1,26	Elektros tinklų apsaugos zonos (III skyrius ketvirtasis skirsnis)	0,0003	1,2603

Eil. Nr.	Žemės sklypo kadastrinis numeris	Žemės sklypo unikalus numeris	Žemės sklypo adresas	Žemės sklypo suformavimo metai	Žemės sklypo paskirtis	Žemės sklypo naudojimo būdas	Žemės sklypo matavimų tipas	Esamos apsaugos zonos pavadinimas	Esamos apsaugos zonos plotas, ha	Planu nustatomos apsaugos zonos pavadinimas	Planu nustatomos apsaugos zonos plotas, ha	Įregistruotų ir Planu nustatomų apsaugos zonų bendras plotas, ha
243.	3925/0005:5132	4400-0572-2070	Vilkaviškio r. sav., Šeimenos sen., Gudeliai	2005-04-19	Žemės ūkio	-	Preliminarūs matavimai	-	-	Magistralinių dujotiekių ir naftotiekių (produktotiekių) apsaugos zonos (III skyrius, penktasis skirsnis)	0,2452	0,2452
								Elektros tinklų apsaugos zonos (III skyrius ketvirtasis skirsnis)	0,0043	Elektros tinklų apsaugos zonos (III skyrius ketvirtasis skirsnis)	0,0035	0,0078
244.	3925/0005:0377	3925-0005-0377	Vilkaviškio r. sav., Šeimenos sen., Gudeliai	2001-04-09	Žemės ūkio	-	Preliminarūs matavimai	-	-	Magistralinių dujotiekių ir naftotiekių (produktotiekių) apsaugos zonos (III skyrius, penktasis skirsnis)	0,1185	0,1185
								-	-	Elektros tinklų apsaugos zonos (III skyrius ketvirtasis skirsnis)	0,0137	0,0137
245.	3925/0005:0550	4400-0058-2541	Vilkaviškio r. sav., Šeimenos sen., Gudeliai	2003-08-04	Kita (žemės)	-	Kadastriniai matavimai (LKS-94)	Magistralinių dujotiekių ir naftotiekių (produktotiekių) apsaugos zonos (III skyrius, penktasis skirsnis)	0,0000	Magistralinių dujotiekių ir naftotiekių (produktotiekių) apsaugos zonos (III skyrius, penktasis skirsnis)	0,0760	0,0760
								Elektros tinklų apsaugos zonos (III skyrius ketvirtasis skirsnis)	0,0014	Elektros tinklų apsaugos zonos (III skyrius ketvirtasis skirsnis)	0,0013	0,0027
246.	3925/0005:0378	3925-0005-0378	Vilkaviškio r. sav., Šeimenos sen., Gudeliai	2000-07-01	Žemės ūkio	-	Preliminarūs matavimai	Elektros tinklų apsaugos zonos (III skyrius ketvirtasis skirsnis)	0,7309	Elektros tinklų apsaugos zonos (III skyrius ketvirtasis skirsnis)	0,0016	0,7325
247.	3925/0005:1020	3925-0005-1020	Vilkaviškio r. sav., Šeimenos sen., Majoriškiei	1993-08-26	Žemės ūkio	-	Preliminarūs matavimai	-	-	Magistralinių dujotiekių ir naftotiekių (produktotiekių) apsaugos zonos (III skyrius, penktasis skirsnis)	1,1562	1,1562
248.	3925/0005:3700	4400-0640-9578	Vilkaviškio r. sav., Šeimenos sen., Majoriškiei	2005-07-19	Žemės ūkio	Kiti žemės ūkio paskirties žemės sklypai	Kadastriniai matavimai (LKS-94)	Magistralinių dujotiekių ir naftotiekių (produktotiekių) apsaugos zonos (III skyrius, penktasis skirsnis)	0,3846	Magistralinių dujotiekių ir naftotiekių (produktotiekių) apsaugos zonos (III skyrius, penktasis skirsnis)	0,3794	0,3794
249.	3925/0005:1010	3925-0005-1010	Vilkaviškio r. sav., Šeimenos sen., Majoriškiei	1993-08-26	Žemės ūkio	-	Preliminarūs matavimai	-	-	Magistralinių dujotiekių ir naftotiekių (produktotiekių) apsaugos zonos (III skyrius, penktasis skirsnis)	0,9850	0,9850
								-	-	Elektros tinklų apsaugos zonos (III skyrius ketvirtasis skirsnis)	0,0002	0,0002
250.	3925/0005:0118	3925-0005-0118	Vilkaviškio r. sav., Šeimenos sen., Majoriškiei	1995-02-21	Žemės ūkio	-	Kadastriniai matavimai (LKS-94)	Magistralinių dujotiekių ir naftotiekių (produktotiekių) apsaugos zonos (III skyrius, penktasis skirsnis)	0,7707	Magistralinių dujotiekių ir naftotiekių (produktotiekių) apsaugos zonos (III skyrius, penktasis skirsnis)	0,8560	0,8560
								Elektros tinklų apsaugos zonos (III skyrius ketvirtasis skirsnis)	0,027	Elektros tinklų apsaugos zonos (III skyrius ketvirtasis skirsnis)	0,0003	0,0273
251.	3925/0006:0137	3925-0006-0137	Vilkaviškio r. sav., Šeimenos sen., Majoriškiei	1995-03-21	Žemės ūkio	Kiti žemės ūkio paskirties žemės sklypai	Kadastriniai matavimai (LKS-94)	Magistralinių dujotiekių ir naftotiekių (produktotiekių) apsaugos zonos (III skyrius, penktasis skirsnis)	2,7712	Magistralinių dujotiekių ir naftotiekių (produktotiekių) apsaugos zonos (III skyrius, penktasis skirsnis)	2,7697	2,7697
252.	3925/0005:0117	3925-0005-0117	Vilkaviškio r. sav., Šeimenos sen., Majoriškiei	1996-01-23	Žemės ūkio	-	Kadastriniai matavimai (LKS-94)	Magistralinių dujotiekių ir naftotiekių (produktotiekių) apsaugos zonos (III skyrius, penktasis skirsnis)	0,3846	Magistralinių dujotiekių ir naftotiekių (produktotiekių) apsaugos zonos (III skyrius, penktasis skirsnis)	0,4251	0,4251
253.	3925/0005:8833	4400-0868-7989	Vilkaviškio r. sav., Šeimenos sen., Majoriškiei	2006-05-29	Žemės ūkio	Kiti žemės ūkio paskirties žemės sklypai	Preliminarūs matavimai	-	-	Magistralinių dujotiekių ir naftotiekių (produktotiekių) apsaugos zonos (III skyrius, penktasis skirsnis)	0,2053	0,2053
254.	3925/0005:0023	3925-0005-0023	Vilkaviškio r. sav., Šeimenos sen., Majoriškiei	1993-08-03	Žemės ūkio	-	Preliminarūs matavimai	-	-	Magistralinių dujotiekių ir naftotiekių (produktotiekių) apsaugos zonos (III skyrius, penktasis skirsnis)	0,6212	0,6212
								-	-	Elektros tinklų apsaugos zonos (III skyrius ketvirtasis skirsnis)	0,0003	0,0003
255.	3925/0005:0010	3925-0005-0010	Vilkaviškio r. sav., Šeimenos sen., Majoriškiei	1993-09-02	Žemės ūkio	-	Preliminarūs matavimai	-	-	Magistralinių dujotiekių ir naftotiekių (produktotiekių) apsaugos zonos (III skyrius, penktasis skirsnis)	1,0727	1,0727

Eil. Nr.	Žemės sklypo kadastrinis numeris	Žemės sklypo unikalus numeris	Žemės sklypo adresas	Žemės sklypo suformavimo metai	Žemės sklypo paskirtis	Žemės sklypo naudojimo būdas	Žemės sklypo matavimų tipas	Esamos apsaugos zonos pavadinimas	Esamos apsaugos zonos plotas, ha	Planu nustatomos apsaugos zonos pavadinimas	Planu nustatomos apsaugos zonos plotas, ha	Įregistruotų ir Planu nustatomų apsaugos zonų bendras plotas, ha
256.	3925/0005:0047	3925-0005-0047	Vilkaviškio r. sav., Šeimenos sen., Majoriškiai	1995-10-31	Žemės ūkio	-	Kadastriniai matavimai (LKS-94)	-	-	Magistralinių dujotiekių ir naftotiekių (produktotiekių) apsaugos zonos (III skyrius, penktasis skirsnis)	1,0796	1,0796
257.	3925/0005:0369	4400-0413-3053	Vilkaviškio r. sav., Šeimenos sen., Majoriškiai	2004-10-05	Žemės ūkio	Kiti žemės ūkio paskirties žemės sklypai	Kadastriniai matavimai (LKS-94)	Magistralinių dujotiekių ir naftotiekių (produktotiekių) apsaugos zonos (III skyrius, penktasis skirsnis)	0,4047	Magistralinių dujotiekių ir naftotiekių (produktotiekių) apsaugos zonos (III skyrius, penktasis skirsnis)	0,4008	0,4008
								-	-	Elektros tinklų apsaugos zonos (III skyrius, ketvirtasis skirsnis)	0,0001	0,0001
258.	3925/0006:6214	4400-2054-4750	Vilkaviškio r. sav., Šeimenos sen., Pagramdai	2010-05-24	Žemės ūkio	Kiti žemės ūkio paskirties žemės sklypai	Kadastriniai matavimai (LKS-94)	Magistralinių dujotiekių ir naftotiekių (produktotiekių) apsaugos zonos (III skyrius, penktasis skirsnis)	0,5827	Magistralinių dujotiekių ir naftotiekių (produktotiekių) apsaugos zonos (III skyrius, penktasis skirsnis)	0,5814	0,5814
259.	3925/0006:2160	3925-0006-2160	Vilkaviškio r. sav., Šeimenos sen., Pagramdai	2003-04-25	Žemės ūkio	-	Preliminarūs matavimai	-	-	Magistralinių dujotiekių ir naftotiekių (produktotiekių) apsaugos zonos (III skyrius, penktasis skirsnis)	0,3228	0,3228
260.	3925/0006:3632	3925-0006-3632	Vilkaviškio r. sav., Šeimenos sen., Pagramdai	1999-11-18	Žemės ūkio	-	Preliminarūs matavimai	-	-	Magistralinių dujotiekių ir naftotiekių (produktotiekių) apsaugos zonos (III skyrius, penktasis skirsnis)	0,0087	0,0087
261.	3925/0006:0018	3925-0006-0018	Vilkaviškio r. sav., Šeimenos sen., Pagramdai	1992-10-25	Žemės ūkio	-	Kadastriniai matavimai (LKS-94)	Magistralinių dujotiekių ir naftotiekių (produktotiekių) apsaugos zonos (III skyrius, penktasis skirsnis)	3,0200	Magistralinių dujotiekių ir naftotiekių (produktotiekių) apsaugos zonos (III skyrius, penktasis skirsnis)	1,5916	1,5916
262.	3925/0006:1731	3925-0006-1731	Vilkaviškio r. sav., Šeimenos sen., Pagramdai	2000-08-24	Žemės ūkio	-	Kadastriniai matavimai (LKS-94)	Magistralinių dujotiekių ir naftotiekių (produktotiekių) apsaugos zonos (III skyrius, penktasis skirsnis)	1,0041	Magistralinių dujotiekių ir naftotiekių (produktotiekių) apsaugos zonos (III skyrius, penktasis skirsnis)	0,9244	0,9244
263.	3925/0006:0410	3925-0006-0410	Vilkaviškio r. sav., Šeimenos sen., Pagramdai	2000-08-24	Žemės ūkio	-	Preliminarūs matavimai	-	-	Magistralinių dujotiekių ir naftotiekių (produktotiekių) apsaugos zonos (III skyrius, penktasis skirsnis)	0,1379	0,1379
264.	3925/0006:0083	3925-0003-0083	Vilkaviškio r. sav., Šeimenos sen., Pagramdai	1994-04-01	Žemės ūkio	Kiti žemės ūkio paskirties žemės sklypai	Preliminarūs matavimai	-	-	Magistralinių dujotiekių ir naftotiekių (produktotiekių) apsaugos zonos (III skyrius, penktasis skirsnis)	0,0591	0,0591
265.	3925/0006:0340	3925-0006-0340	Vilkaviškio r. sav., Šeimenos sen., Pagramdai	2000-02-15	Žemės ūkio	-	Preliminarūs matavimai	-	-	Magistralinių dujotiekių ir naftotiekių (produktotiekių) apsaugos zonos (III skyrius, penktasis skirsnis)	3,1699	3,1699
								-	-	Elektros tinklų apsaugos zonos (III skyrius, ketvirtasis skirsnis)	0,0003	0,0003
266.	3925/0006:3622	4400-0440-6697	Vilkaviškio r. sav., Šeimenos sen., Pagramdai	2004-11-09	Žemės ūkio	-	Preliminarūs matavimai	-	-	Magistralinių dujotiekių ir naftotiekių (produktotiekių) apsaugos zonos (III skyrius, penktasis skirsnis)	0,0040	0,0040
								-	-	Magistralinių dujotiekių ir naftotiekių (produktotiekių) apsaugos zonos (III skyrius, penktasis skirsnis)	0,0975	0,0975
267.	3943/7001:0002	4400-2352-5460	Vilkaviškio r. sav., Vilkaviškio r. sav. teritorija	2012-04-30	Kita (žemės)	Susisiekimo ir inžinerinių tinklų koridorių teritorijos	Kadastriniai matavimai (LKS-94)	-	-	Magistralinių dujotiekių ir naftotiekių (produktotiekių) apsaugos zonos (III skyrius, penktasis skirsnis)	0,0975	0,0975
								Elektros tinklų apsaugos zonos (III skyrius, ketvirtasis skirsnis)	2,3516	Elektros tinklų apsaugos zonos (III skyrius, ketvirtasis skirsnis)	0,0000	2,3516
268.	3953/8001:0001	4400-0565-0380	Vilkaviškio r. sav., Vilkaviškio r. sav. teritorija	2005-04-11	Kita (žemės)	Susisiekimo ir inžinerinių komunikacijų aptarnavimo objektų teritorijos	Kadastriniai matavimai (LKS-94)	-	-	Magistralinių dujotiekių ir naftotiekių (produktotiekių) apsaugos zonos (III skyrius, penktasis skirsnis)	0,4984	0,4984
								Elektros tinklų apsaugos zonos (III skyrius, ketvirtasis skirsnis)	1,8323	Elektros tinklų apsaugos zonos (III skyrius, ketvirtasis skirsnis)	0,0006	1,8329
269.	3943/7001:0001	4400-1598-1758	Vilkaviškio r. sav., Vilkaviškio r. sav. teritorija	2008-06-19	Kita (žemės)	Susisiekimo ir inžinerinių tinklų koridorių teritorijos	Kadastriniai matavimai (LKS-94)	Magistralinių dujotiekių ir naftotiekių (produktotiekių) apsaugos zonos (III skyrius, penktasis skirsnis)	0,1433	Magistralinių dujotiekių ir naftotiekių (produktotiekių) apsaugos zonos (III skyrius, penktasis skirsnis)	0,1420	0,1420

Eil. Nr.	Žemės sklypo kadastrinis numeris	Žemės sklypo unikalus numeris	Žemės sklypo adresas	Žemės sklypo suformavimo metai	Žemės sklypo paskirtis	Žemės sklypo naudojimo būdas	Žemės sklypo matavimų tipas	Esamos apsaugos zonos pavadinimas	Esamos apsaugos zonos plotas, ha	Planu nustatomos apsaugos zonos pavadinimas	Planu nustatomos apsaugos zonos plotas, ha	Įregistruotų ir Planu nustatomų apsaugos zonų bendras plotas, ha
								Elektros tinklų apsaugos zonos (III skyrius ketvirtasis skirsnis)	0,781	Elektros tinklų apsaugos zonos (III skyrius ketvirtasis skirsnis)	0,0001	0,7811
270.	3953/7001:0010	4400-2623-3684	Vilkaviškio r. sav., Vilkaviškio r. sav. teritorija	2013-03-21	Kita (žemės)	Susisiekimo ir inžinerinių tinklų koridorių teritorijos	Kadastriniai matavimai (LKS-94)	Magistralinių dujotiekių ir naftotiekių (produktotiekių) apsaugos zonos (III skyrius, penktasis skirsnis)	0,2072	Magistralinių dujotiekių ir naftotiekių (produktotiekių) apsaugos zonos (III skyrius, penktasis skirsnis)	0,1045	0,1045
271.	3953/7001:0008	4400-2353-5766	Vilkaviškio r. sav., Vilkaviškio r. sav. teritorija	2012-05-02	Kita (žemės)	Susisiekimo ir inžinerinių tinklų koridorių teritorijos	Kadastriniai matavimai (LKS-94)	-	-	Magistralinių dujotiekių ir naftotiekių (produktotiekių) apsaugos zonos (III skyrius, penktasis skirsnis)	0,0914	0,0914
272.	3943/0006:6738	4400-1655-8151	Vilkaviškio r. sav., Vilkaviškio r. sav. teritorija	2008-09-09	Miškų ūkio	Ūkinių miškų sklypai	Kadastriniai matavimai (LKS-94)	Magistralinių dujotiekių ir naftotiekių (produktotiekių) apsaugos zonos (III skyrius, penktasis skirsnis)	2,3050	Magistralinių dujotiekių ir naftotiekių (produktotiekių) apsaugos zonos (III skyrius, penktasis skirsnis)	2,3336	2,3336
								-	-	Elektros tinklų apsaugos zonos (III skyrius ketvirtasis skirsnis)	0,0003	0,0003
273.	3943/0006:6737	4400-1655-8134	Vilkaviškio r. sav., Vilkaviškio r. sav. teritorija	2008-09-09	Miškų ūkio	Ūkinių miškų sklypai	Kadastriniai matavimai (LKS-94)	Magistralinių dujotiekių ir naftotiekių (produktotiekių) apsaugos zonos (III skyrius, penktasis skirsnis)	0,0966	Magistralinių dujotiekių ir naftotiekių (produktotiekių) apsaugos zonos (III skyrius, penktasis skirsnis)	0,0550	0,0550
Bendras žemės sklypu, kuriems planu nustatomos MD ir naftotiekių (produktotiekių) apsaugos zonos (III skyrius, penktasis skirsnis) (kodas 107) plotas, ha											59,8559	-
Bendras žemės sklypu, kuriems įregistruotos, bet planu tikslinamas MD ir naftotiekių (produktotiekių) apsaugos zonos (III skyrius, penktasis skirsnis) (kodas 107) plotas, ha											85,9115	-
Bendras žemės sklypu, kuriems nustatytos ir įregistruotos MD ir naftotiekių (produktotiekių) apsaugos zonos (III skyrius, penktasis skirsnis) (kodas 107) plotas, ha											5,8264	-
Bendras žemės sklypu, kuriems planu nustatomos elektros tinklų apsaugos zonos (III skyrius, ketvirtasis skirsnis) (kodas 106) plotas, ha											0,0848	-

2 lentelė. Laisvos valstybinės žemės teritorijos, kuriose nustatomos MD ir elektros tinklų apsaugos zonos

Nesuformuoto žemės sklypo Eil. Nr.	Kadastrų vietovė	Planuojamos apsaugos zonos pavadinimas	Planuojamos apsaugos zonos plotas, ha	Nesuformuoto žemės sklypo centro koordinatė		Nesuformuoto sklypo naudotojo vardas, pavardė/įmonės pavadinimas
				X	Y	
1VŽ	Alksnėnai	Magistralinių dujotiekių ir naftotiekių (produktotiekių) apsaugos zonos (III skyrius, penktasis skirsnis)	0,4093	6068464,93	442607,05	Nacionalinė žemės tarnyba prie Aplinkos ministerijos
2VŽ	Alksnėnai	Magistralinių dujotiekių ir naftotiekių (produktotiekių) apsaugos zonos (III skyrius, penktasis skirsnis)	0,0140	6067467,87	442925,93	Nacionalinė žemės tarnyba prie Aplinkos ministerijos
3VŽ	Alksnėnai	Magistralinių dujotiekių ir naftotiekių (produktotiekių) apsaugos zonos (III skyrius, penktasis skirsnis)	0,0844	6066609,32	443308,65	Nacionalinė žemės tarnyba prie Aplinkos ministerijos
4VŽ	Alksnėnai	Magistralinių dujotiekių ir naftotiekių (produktotiekių) apsaugos zonos (III skyrius, penktasis skirsnis)	0,0903	6065984,07	443662,37	Nacionalinė žemės tarnyba prie Aplinkos ministerijos
5VŽ	Alksnėnai	Magistralinių dujotiekių ir naftotiekių (produktotiekių) apsaugos zonos (III skyrius, penktasis skirsnis)	0,0555	6065717,30	443762,42	Nacionalinė žemės tarnyba prie Aplinkos ministerijos
6VŽ	Alksnėnai	Magistralinių dujotiekių ir naftotiekių (produktotiekių) apsaugos zonos (III skyrius, penktasis skirsnis)	0,0311	6065378,38	443842,47	Nacionalinė žemės tarnyba prie Aplinkos ministerijos
7VŽ	Alksnėnai	Magistralinių dujotiekių ir naftotiekių (produktotiekių) apsaugos zonos (III skyrius, penktasis skirsnis)	0,0676	6065304,88	443860,67	Nacionalinė žemės tarnyba prie Aplinkos ministerijos
8VŽ	Alksnėnai	Magistralinių dujotiekių ir naftotiekių (produktotiekių) apsaugos zonos (III skyrius, penktasis skirsnis)	0,0301	6065214,01	443921,52	Nacionalinė žemės tarnyba prie Aplinkos ministerijos
9VŽ	Alksnėnai	Magistralinių dujotiekių ir naftotiekių (produktotiekių) apsaugos zonos (III skyrius, penktasis skirsnis)	0,0634	6064894,81	444465,22	Nacionalinė žemės tarnyba prie Aplinkos ministerijos
10VŽ	Alksnėnai	Magistralinių dujotiekių ir naftotiekių (produktotiekių) apsaugos zonos (III skyrius, penktasis skirsnis)	0,0760	6064659,52	444719,80	Nacionalinė žemės tarnyba prie Aplinkos ministerijos
		Elektros tinklų apsaugos zonos (III skyrius ketvirtasis skirsnis)	0,0698			
11VŽ	Alksnėnai	Magistralinių dujotiekių ir naftotiekių (produktotiekių) apsaugos zonos (III skyrius, penktasis skirsnis)	0,0361	6064618,15	444819,67	Nacionalinė žemės tarnyba prie Aplinkos ministerijos
12VŽ	Alksnėnai	Magistralinių dujotiekių ir naftotiekių (produktotiekių) apsaugos zonos (III skyrius, penktasis skirsnis)	0,2267	6064524,04	444912,74	Nacionalinė žemės tarnyba prie Aplinkos ministerijos
13VŽ	Alksnėnai	Magistralinių dujotiekių ir naftotiekių (produktotiekių) apsaugos zonos (III skyrius, penktasis skirsnis)	0,0692	6064437,39	444972,37	Nacionalinė žemės tarnyba prie Aplinkos ministerijos
14VŽ	Pilviškiai	Magistralinių dujotiekių ir naftotiekių (produktotiekių) apsaugos zonos (III skyrius, penktasis skirsnis)	0,0000	6064335,78	445004,45	Nacionalinė žemės tarnyba prie Aplinkos ministerijos
15VŽ	Pilviškiai	Magistralinių dujotiekių ir naftotiekių (produktotiekių) apsaugos zonos (III skyrius, penktasis skirsnis)	0,0420	6063976,41	445322,47	Nacionalinė žemės tarnyba prie Aplinkos ministerijos
16VŽ	Pilviškiai	Magistralinių dujotiekių ir naftotiekių (produktotiekių) apsaugos zonos (III skyrius, penktasis skirsnis)	0,0445	6063370,57	445738,55	Nacionalinė žemės tarnyba prie Aplinkos ministerijos
17VŽ	Pilviškiai	Magistralinių dujotiekių ir naftotiekių (produktotiekių) apsaugos zonos (III skyrius, penktasis skirsnis)	0,0436	6063308,41	445836,35	Nacionalinė žemės tarnyba prie Aplinkos ministerijos
18VŽ	Pilviškiai	Magistralinių dujotiekių ir naftotiekių (produktotiekių) apsaugos zonos (III skyrius, penktasis skirsnis)	0,0330	6062961,06	446476,97	Nacionalinė žemės tarnyba prie Aplinkos ministerijos
		Elektros tinklų apsaugos zonos (III skyrius ketvirtasis skirsnis)	0,0001			
19VŽ	Pilviškiai	Magistralinių dujotiekių ir naftotiekių (produktotiekių) apsaugos zonos (III skyrius, penktasis skirsnis)	0,0416	6062749,28	446491,32	Nacionalinė žemės tarnyba prie Aplinkos ministerijos
20VŽ	Pilviškiai	Magistralinių dujotiekių ir naftotiekių (produktotiekių) apsaugos zonos (III skyrius, penktasis skirsnis)	0,0754	6062551,47	446094,30	Nacionalinė žemės tarnyba prie Aplinkos ministerijos
21VŽ	Pilviškiai	Magistralinių dujotiekių ir naftotiekių (produktotiekių) apsaugos zonos (III skyrius, penktasis skirsnis)	0,0817	6062361,37	445717,69	Nacionalinė žemės tarnyba prie Aplinkos ministerijos
22VŽ	Pilviškiai	Magistralinių dujotiekių ir naftotiekių (produktotiekių) apsaugos zonos (III skyrius, penktasis skirsnis)	0,0233	6062175,13	445345,61	Nacionalinė žemės tarnyba prie Aplinkos ministerijos
23VŽ	Pilviškiai	Magistralinių dujotiekių ir naftotiekių (produktotiekių) apsaugos zonos (III skyrius, penktasis skirsnis)	0,0590	6062078,56	445110,17	Nacionalinė žemės tarnyba prie Aplinkos ministerijos
		Elektros tinklų apsaugos zonos (III skyrius ketvirtasis skirsnis)	0,0001			

Nesuformuoto žemės sklypo Eil. Nr.	Kadastro vietovė	Planuojamos apsaugos zonos pavadinimas	Planuojamos apsaugos zonos plotas, ha	Nesuformuoto žemės sklypo centro koordinatė		Nesuformuoto sklypo naudotojo vardas, pavardė/įmonės pavadinimas
				X	Y	
24VŽ	Pilviškiai	Magistralinių dujotiekių ir naftotiekių (produktotiekių) apsaugos zonos (III skyrius, penktasis skirsnis)	0,0616	6061981,29	444609,05	Nacionalinė žemės tarnyba prie Aplinkos ministerijos
25VŽ	Pilviškiai	Magistralinių dujotiekių ir naftotiekių (produktotiekių) apsaugos zonos (III skyrius, penktasis skirsnis)	0,0031	6061952,03	444500,98	Nacionalinė žemės tarnyba prie Aplinkos ministerijos
26VŽ	Pilviškiai	Magistralinių dujotiekių ir naftotiekių (produktotiekių) apsaugos zonos (III skyrius, penktasis skirsnis)	0,0285	6061860,15	444392,39	Nacionalinė žemės tarnyba prie Aplinkos ministerijos
27VŽ	Pilviškiai	Magistralinių dujotiekių ir naftotiekių (produktotiekių) apsaugos zonos (III skyrius, penktasis skirsnis)	0,0220	6061710,36	444107,05	Nacionalinė žemės tarnyba prie Aplinkos ministerijos
28VŽ	Pilviškiai	Magistralinių dujotiekių ir naftotiekių (produktotiekių) apsaugos zonos (III skyrius, penktasis skirsnis)	0,0514	6061555,83	443810,00	Nacionalinė žemės tarnyba prie Aplinkos ministerijos
29VŽ	Pilviškiai	Magistralinių dujotiekių ir naftotiekių (produktotiekių) apsaugos zonos (III skyrius, penktasis skirsnis)	0,0503	6061085,99	442896,45	Nacionalinė žemės tarnyba prie Aplinkos ministerijos
30VŽ	Pilviškiai	Magistralinių dujotiekių ir naftotiekių (produktotiekių) apsaugos zonos (III skyrius, penktasis skirsnis)	0,0881	6060823,02	442664,44	Nacionalinė žemės tarnyba prie Aplinkos ministerijos
31VŽ	Karaliai	Magistralinių dujotiekių ir naftotiekių (produktotiekių) apsaugos zonos (III skyrius, penktasis skirsnis)	0,0591	6060268,23	441803,83	Nacionalinė žemės tarnyba prie Aplinkos ministerijos
32VŽ	Karaliai	Magistralinių dujotiekių ir naftotiekių (produktotiekių) apsaugos zonos (III skyrius, penktasis skirsnis)	0,0624	6059678,85	440719,11	Nacionalinė žemės tarnyba prie Aplinkos ministerijos
33VŽ	Karaliai	Magistralinių dujotiekių ir naftotiekių (produktotiekių) apsaugos zonos (III skyrius, penktasis skirsnis)	0,0035	6058673,96	439296,61	Nacionalinė žemės tarnyba prie Aplinkos ministerijos
34VŽ	Paežeriai	Magistralinių dujotiekių ir naftotiekių (produktotiekių) apsaugos zonos (III skyrius, penktasis skirsnis)	0,0636	6062728,26	447342,28	Nacionalinė žemės tarnyba prie Aplinkos ministerijos
35VŽ	Paežeriai	Magistralinių dujotiekių ir naftotiekių (produktotiekių) apsaugos zonos (III skyrius, penktasis skirsnis)	0,1246	6061973,73	447637,08	Nacionalinė žemės tarnyba prie Aplinkos ministerijos
36VŽ	Paežeriai	Magistralinių dujotiekių ir naftotiekių (produktotiekių) apsaugos zonos (III skyrius, penktasis skirsnis)	0,7399	6061632,66	447836,66	Nacionalinė žemės tarnyba prie Aplinkos ministerijos
		Elektros tinklų apsaugos zonos (III skyrius ketvirtasis skirsnis)	0,0003			
37VŽ	Paežeriai	Magistralinių dujotiekių ir naftotiekių (produktotiekių) apsaugos zonos (III skyrius, penktasis skirsnis)	0,0759	6060539,53	448417,31	Nacionalinė žemės tarnyba prie Aplinkos ministerijos
38VŽ	Paežeriai	Magistralinių dujotiekių ir naftotiekių (produktotiekių) apsaugos zonos (III skyrius, penktasis skirsnis)	0,0156	6059798,79	448757,23	Nacionalinė žemės tarnyba prie Aplinkos ministerijos
39VŽ	Paežeriai	Magistralinių dujotiekių ir naftotiekių (produktotiekių) apsaugos zonos (III skyrius, penktasis skirsnis)	0,0542	6058755,24	450045,51	Nacionalinė žemės tarnyba prie Aplinkos ministerijos
40VŽ	Paežeriai	Magistralinių dujotiekių ir naftotiekių (produktotiekių) apsaugos zonos (III skyrius, penktasis skirsnis)	0,0246	6058422,76	450344,19	Nacionalinė žemės tarnyba prie Aplinkos ministerijos
41VŽ	Paežeriai	Magistralinių dujotiekių ir naftotiekių (produktotiekių) apsaugos zonos (III skyrius, penktasis skirsnis)	0,0000	6058120,08	450824,33	Nacionalinė žemės tarnyba prie Aplinkos ministerijos
42VŽ	Paežeriai	Magistralinių dujotiekių ir naftotiekių (produktotiekių) apsaugos zonos (III skyrius, penktasis skirsnis)	0,1227	6057879,81	450995,88	Nacionalinė žemės tarnyba prie Aplinkos ministerijos
43VŽ	Paežeriai	Magistralinių dujotiekių ir naftotiekių (produktotiekių) apsaugos zonos (III skyrius, penktasis skirsnis)	0,0259	6057813,23	451032,60	Nacionalinė žemės tarnyba prie Aplinkos ministerijos
44VŽ	Paežeriai	Magistralinių dujotiekių ir naftotiekių (produktotiekių) apsaugos zonos (III skyrius, penktasis skirsnis)	0,0046	6057429,80	451232,95	Nacionalinė žemės tarnyba prie Aplinkos ministerijos
45VŽ	Paežeriai	Magistralinių dujotiekių ir naftotiekių (produktotiekių) apsaugos zonos (III skyrius, penktasis skirsnis)	0,0000	6057252,80	451373,36	Nacionalinė žemės tarnyba prie Aplinkos ministerijos
46VŽ	Paežeriai	Magistralinių dujotiekių ir naftotiekių (produktotiekių) apsaugos zonos (III skyrius, penktasis skirsnis)	0,1053	6057118,37	451522,56	Nacionalinė žemės tarnyba prie Aplinkos ministerijos
47VŽ	Paežeriai	Magistralinių dujotiekių ir naftotiekių (produktotiekių) apsaugos zonos (III skyrius, penktasis skirsnis)	0,0646	6056952,33	451715,83	Nacionalinė žemės tarnyba prie Aplinkos ministerijos
48VŽ	Paežeriai	Magistralinių dujotiekių ir naftotiekių (produktotiekių) apsaugos zonos (III skyrius, penktasis skirsnis)	0,1114	6056638,83	451930,82	Nacionalinė žemės tarnyba prie Aplinkos ministerijos
49VŽ	Gižai	Magistralinių dujotiekių ir naftotiekių (produktotiekių) apsaugos zonos (III skyrius, penktasis skirsnis)	0,0698	6055668,57	452623,65	Nacionalinė žemės tarnyba prie Aplinkos ministerijos

Nesuformuoto žemės sklypo Eil. Nr.	Kadastro vietovė	Planuojamos apsaugos zonos pavadinimas	Planuojamos apsaugos zonos plotas, ha	Nesuformuoto žemės sklypo centro koordinatė		Nesuformuoto sklypo naudotojo vardas, pavardė/įmonės pavadinimas
				X	Y	
50VŽ	Gižai	Magistralinių dujotiekių ir naftotiekių (produktotiekių) apsaugos zonos (III skyrius, penktasis skirsnis)	0,1050	6055310,83	452931,59	Nacionalinė žemės tarnyba prie Aplinkos ministerijos
51VŽ	Gižai	Magistralinių dujotiekių ir naftotiekių (produktotiekių) apsaugos zonos (III skyrius, penktasis skirsnis)	0,0468	6055241,34	452959,19	Nacionalinė žemės tarnyba prie Aplinkos ministerijos
52VŽ	Gižai	Magistralinių dujotiekių ir naftotiekių (produktotiekių) apsaugos zonos (III skyrius, penktasis skirsnis)	0,0664	6055064,94	453008,67	Nacionalinė žemės tarnyba prie Aplinkos ministerijos
53VŽ	Gižai	Magistralinių dujotiekių ir naftotiekių (produktotiekių) apsaugos zonos (III skyrius, penktasis skirsnis)	0,0465	6054106,59	453052,22	Nacionalinė žemės tarnyba prie Aplinkos ministerijos
54VŽ	Gižai	Magistralinių dujotiekių ir naftotiekių (produktotiekių) apsaugos zonos (III skyrius, penktasis skirsnis)	0,0394	6054007,83	453046,33	Nacionalinė žemės tarnyba prie Aplinkos ministerijos
55VŽ	Gižai	Magistralinių dujotiekių ir naftotiekių (produktotiekių) apsaugos zonos (III skyrius, penktasis skirsnis)	0,0584	6052839,72	453081,30	Nacionalinė žemės tarnyba prie Aplinkos ministerijos
56VŽ	Gižai	Magistralinių dujotiekių ir naftotiekių (produktotiekių) apsaugos zonos (III skyrius, penktasis skirsnis)	0,0270	6052293,03	453290,70	Nacionalinė žemės tarnyba prie Aplinkos ministerijos
57VŽ	Gižai	Magistralinių dujotiekių ir naftotiekių (produktotiekių) apsaugos zonos (III skyrius, penktasis skirsnis)	0,0000	6051693,93	453494,21	Nacionalinė žemės tarnyba prie Aplinkos ministerijos
Bendras valstybinės žemės plotų, <u>kuriems žemės sklypai nesuformuoti ir kurie patenka į planu nustatomas MD ir naftotiekių (produktotiekių) apsaugos zonas</u> (III skyrius, penktasis skirsnis) (kodas 107) plotas, ha						4,1201
Bendras valstybinės žemės plotų, <u>kuriems žemės sklypai nesuformuoti ir kurie patenka į planu nustatomas elektros tinklų apsaugos zonas</u> (III skyrius, ketvirtasis skirsnis) (kodas 106) plotas, ha						0,0703

** Pastaba – valstybinės žemės plotas apskaičiuotas atsižvelgiant į gretimų sklypų išdėstymą.

Specialiųjų žemės naudojimo sąlygų pavadinimai:

Kodas	Reikšmė
106	Elektros linijų apsaugos zonos (III skyrius, ketvirtasis skirsnis)
107	Magistralinių dujotiekių ir naftotiekių (produktotiekių) apsaugos zonos (III skyrius, penktasis skirsnis)

2 PRIEDAS

1 lentelė. Žemės sklypų, kurie patenka į Plane nustatomas magistralinių dujotiekių ir Susijusios infrastruktūros apsaugos zonas, duomenys

Eil. Nr.	Žemės sklypo kadastrinis numeris	Žemės sklypo unikalus numeris	Žemės sklypo adresas
1	3918/0001:1183	4400-0155-2782	Vilkaviškio r. sav.,Gižų sen.,Baltrakis
2	3918/0001:0160	3918-0001-0160	Vilkaviškio r. sav.,Gižų sen.,Baltrakis
3	3918/0001:0105	4400-3908-5486	Vilkaviškio r. sav.,Gižų sen.,Baltrakis
4	3918/0001:0804	4400-0251-5159	Vilkaviškio r. sav.,Gižų sen.,Baltrakis
5	3918/0001:0012	3918-0001-0012	Vilkaviškio r. sav.,Gižų sen.,Baltrakis
6	3918/0001:8040	4400-1562-3533	Vilkaviškio r. sav.,Gižų sen.,Baltrakis
7	3918/0001:0085	3918-0001-0085	Vilkaviškio r. sav.,Gižų sen.,Baltrakis
8	3918/0001:1182	4400-0155-3000	Vilkaviškio r. sav.,Gižų sen.,Baltrakis
9	3918/0001:0094	4400-3857-1746	Vilkaviškio r. sav.,Gižų sen.,Baltrakis
10	3918/0001:3871	3918-0001-3871	Vilkaviškio r. sav.,Gižų sen.,Baltrakis
11	3918/0001:0097	4400-3908-4334	Vilkaviškio r. sav.,Gižų sen.,Baltrakis
12	3918/0001:3571	3918-0001-3571	Vilkaviškio r. sav.,Gižų sen.,Baltrakis
13	3918/0001:1160	3918-0001-1160	Vilkaviškio r. sav.,Gižų sen.,Baltrakis
14	3918/0001:0011	3918-0001-0011	Vilkaviškio r. sav.,Gižų sen.,Baltrakis
15	3918/0001:0259	4400-5345-9499	Vilkaviškio r. sav.,Gižų sen.,Baltrakis
16	3918/0001:0247	4400-5354-6608	Vilkaviškio r. sav.,Gižų sen.,Baltrakis
17	3918/0003:8060	4400-2344-3640	Vilkaviškio r. sav.,Gižų sen.,Išlandžiai
18	3918/0003:0066	4400-4044-3598	Vilkaviškio r. sav.,Gižų sen.,Išlandžiai
19	3918/0001:2610	3918-0003-2610	Vilkaviškio r. sav.,Gižų sen.,Išlandžiai
20	3918/0003:3513	3918-0003-3513	Vilkaviškio r. sav.,Gižų sen.,Išlandžiai
21	3918/0003:1044	3918-0003-1044	Vilkaviškio r. sav.,Gižų sen.,Išlandžiai
22	3918/0003:3971	4400-0044-1174	Vilkaviškio r. sav.,Gižų sen.,Išlandžiai
23	3918/0003:2721	3918-0003-2721	Vilkaviškio r. sav.,Gižų sen.,Išlandžiai
24	3918/0001:0284	3918-0001-0284	Vilkaviškio r. sav.,Gižų sen.,Išlandžiai
25	3918/0003:0084	4400-4747-8488	Vilkaviškio r. sav.,Gižų sen.,Išlandžiai
26	3918/0003:0320	3918-0003-0320	Vilkaviškio r. sav.,Gižų sen.,Išlandžiai
27	3918/0001:3875	3918-0001-3875	Vilkaviškio r. sav.,Gižų sen.,Naujakaimis
28	3918/0001:0369	3918-0001-0369	Vilkaviškio r. sav.,Gižų sen.,Naujakaimis
29	3918/0001:1303	3918-0001-1303	Vilkaviškio r. sav.,Gižų sen.,Naujakaimis
30	3918/0001:1242	3918-0001-1242	Vilkaviškio r. sav.,Gižų sen.,Naujakaimis
31	3918/0001:1232	3918-0001-1232	Vilkaviškio r. sav.,Gižų sen.,Naujakaimis
32	3918/0001:3152	3918-0001-3152	Vilkaviškio r. sav.,Gižų sen.,Naujakaimis
33	3918/0001:1042	3918-0001-1042	Vilkaviškio r. sav.,Gižų sen.,Naujakaimis
34	3918/0001:0805	4400-0251-5215	Vilkaviškio r. sav.,Gižų sen.,Naujakaimis
35	3918/0001:0208	3918-0001-0208	Vilkaviškio r. sav.,Gižų sen.,Rimavičiai
36	3918/0001:0209	3918-0001-0209	Vilkaviškio r. sav.,Gižų sen.,Rimavičiai
37	3903/0002:7806	4400-1650-1701	Vilkaviškio r. sav.,Pilviškių sen.,Alksnėnai
38	3903/0002:3312	3903-0002-3312	Vilkaviškio r. sav.,Pilviškių sen.,Alksnėnai
39	3903/0002:0033	4400-4473-9782	Vilkaviškio r. sav.,Pilviškių sen.,Alksnėnai
40	3903/0002:2140	4400-0016-0261	Vilkaviškio r. sav.,Pilviškių sen.,Alksnėnai

Eil. Nr.	Žemės sklypo kadastrinis numeris	Žemės sklypo unikalus numeris	Žemės sklypo adresas
41	3903/0002:4353	3903-0002-4353	Vilkaviškio r. sav.,Pilviškių sen.,Alksnėnai
42	3903/0002:0099	4400-4473-9940	Vilkaviškio r. sav.,Pilviškių sen.,Alksnėnai
43	3903/0002:0727	3903-0002-0727	Vilkaviškio r. sav.,Pilviškių sen.,Alksnėnai
44	3903/0002:0448	3903-0002-0448	Vilkaviškio r. sav.,Pilviškių sen.,Alksnėnai
45	3903/0002:0447	3903-0002-0447	Vilkaviškio r. sav.,Pilviškių sen.,Alksnėnai
46	3903/0001:0247	3903-0001-0247	Vilkaviškio r. sav.,Pilviškių sen.,Alksnėnai
47	3903/0002:7800	4400-1578-3361	Vilkaviškio r. sav.,Pilviškių sen.,Alksnėnai
48	3903/0002:0249	3903-0002-0249	Vilkaviškio r. sav.,Pilviškių sen.,Alksnėnai
49	3953/0006:9947	4400-0766-0800	Vilkaviškio r. sav.,Pilviškių sen.,Balčiūnai
50	3953/0006:0892	4400-0340-2080	Vilkaviškio r. sav.,Pilviškių sen.,Balčiūnai
51	3953/0006:0365	3953-0006-0365	Vilkaviškio r. sav.,Pilviškių sen.,Balčiūnai
52	3953/0006:2474	4400-1005-2525	Vilkaviškio r. sav.,Pilviškių sen.,Balčiūnai
53	3953/0005:0475	3953-0005-0475	Vilkaviškio r. sav.,Pilviškių sen.,Balčiūnai
54	3953/0005:9925	4400-2309-0126	Vilkaviškio r. sav.,Pilviškių sen.,Balčiūnai
55	3953/0006:0623	3953-0006-0623	Vilkaviškio r. sav.,Pilviškių sen.,Balčiūnai
56	3953/0006:9985	4400-2387-4084	Vilkaviškio r. sav.,Pilviškių sen.,Balčiūnai
57	3953/0005:9928	4400-2329-6766	Vilkaviškio r. sav.,Pilviškių sen.,Balčiūnai
58	3953/0006:0942	4400-0397-7751	Vilkaviškio r. sav.,Pilviškių sen.,Balčiūnai
59	3953/0005:0546	3953-0005-0546	Vilkaviškio r. sav.,Pilviškių sen.,Balčiūnai
60	3953/0005:9924	4400-2308-9970	Vilkaviškio r. sav.,Pilviškių sen.,Balčiūnai
61	3953/0005:0711	3953-0005-0711	Vilkaviškio r. sav.,Pilviškių sen.,Balčiūnai
62	3953/0006:1131	4400-0424-5229	Vilkaviškio r. sav.,Pilviškių sen.,Balčiūnai
63	3953/0006:0013	3953-0006-0013	Vilkaviškio r. sav.,Pilviškių sen.,Balčiūnai
64	3953/0005:9851	4400-0765-5156	Vilkaviškio r. sav.,Pilviškių sen.,Balčiūnai
65	3953/0006:0542	3953-0006-0542	Vilkaviškio r. sav.,Pilviškių sen.,Balčiūnai
66	3953/0006:2081	4400-0281-2353	Vilkaviškio r. sav.,Pilviškių sen.,Balčiūnai
67	3953/0006:0609	3953-0006-0609	Vilkaviškio r. sav.,Pilviškių sen.,Balčiūnai
68	3953/0006:9982	4400-2236-3531	Vilkaviškio r. sav.,Pilviškių sen.,Balčiūnai
69	3953/0006:1082	4400-0130-3917	Vilkaviškio r. sav.,Pilviškių sen.,Balčiūnai
70	3953/0006:0033	4400-0424-3223	Vilkaviškio r. sav.,Pilviškių sen.,Balčiūnai
71	3953/0005:2662	3953-0005-2662	Vilkaviškio r. sav.,Pilviškių sen.,Balčiūnai
72	3953/0005:0779	3953-0005-0779	Vilkaviškio r. sav.,Pilviškių sen.,Balčiūnai
73	3953/0005:9927	4400-2329-6555	Vilkaviškio r. sav.,Pilviškių sen.,Balčiūnai
74	3953/0005:0547	3953-0005-0547	Vilkaviškio r. sav.,Pilviškių sen.,Balčiūnai
75	3953/0005:0264	3953-0005-0264	Vilkaviškio r. sav.,Pilviškių sen.,Balčiūnai
76	3953/0006:0042	4400-0339-5611	Vilkaviškio r. sav.,Pilviškių sen.,Balčiūnai
77	3953/0006:1242	4400-0527-2864	Vilkaviškio r. sav.,Pilviškių sen.,Balčiūnai
78	3953/0005:9771	4400-0023-1065	Vilkaviškio r. sav.,Pilviškių sen.,Balčiūnai
79	3953/0006:0771	4400-0595-3737	Vilkaviškio r. sav.,Pilviškių sen.,Balčiūnai
80	3953/0006:1243	4400-0527-4176	Vilkaviškio r. sav.,Pilviškių sen.,Balčiūnai
81	3953/0006:8262	3953-0006-8262	Vilkaviškio r. sav.,Pilviškių sen.,Balčiūnai
82	3943/0001:9394	4400-1742-5504	Vilkaviškio r. sav.,Pilviškių sen.,Būdviečiai

Eil. Nr.	Žemės sklypo kadastrinis numeris	Žemės sklypo unikalus numeris	Žemės sklypo adresas
83	3943/0001:1473	4400-0484-1196	Vilkaviškio r. sav.,Pilviškių sen.,Būdviečiai
84	3943/0003:1092	4400-0617-6928	Vilkaviškio r. sav.,Pilviškių sen.,Būdviečiai
85	3943/0003:0057	3943-0003-0057	Vilkaviškio r. sav.,Pilviškių sen.,Būdviečiai
86	3943/0001:0312	4400-0484-1089	Vilkaviškio r. sav.,Pilviškių sen.,Būdviečiai
87	3943/0003:0631	3943-0003-0631	Vilkaviškio r. sav.,Pilviškių sen.,Būdviečiai
88	3943/0003:0042	4400-5033-0064	Vilkaviškio r. sav.,Pilviškių sen.,Būdviečiai
89	3943/0001:9355	4400-0765-4980	Vilkaviškio r. sav.,Pilviškių sen.,Būdviečiai
90	3943/0003:0056	3943-0003-0056	Vilkaviškio r. sav.,Pilviškių sen.,Būdviečiai
91	3943/0001:1614	4400-0179-9815	Vilkaviškio r. sav.,Pilviškių sen.,Būdviečiai
92	3943/0001:0478	4400-0171-0736	Vilkaviškio r. sav.,Pilviškių sen.,Būdviečiai
93	3943/0003:0598	3943-0003-0598	Vilkaviškio r. sav.,Pilviškių sen.,Būdviečiai
94	3943/0003:9252	4400-1839-1798	Vilkaviškio r. sav.,Pilviškių sen.,Būdviečiai
95	3943/0003:0591	3943-0003-0591	Vilkaviškio r. sav.,Pilviškių sen.,Būdviečiai
96	3943/0003:0632	3943-0003-0632	Vilkaviškio r. sav.,Pilviškių sen.,Būdviečiai
97	3943/0001:7203	3943-0001-7203	Vilkaviškio r. sav.,Pilviškių sen.,Būdviečiai
98	3943/0001:0525	3943-0001-0525	Vilkaviškio r. sav.,Pilviškių sen.,Būdviečiai
99	3943/0003:0666	3943-0003-0666	Vilkaviškio r. sav.,Pilviškių sen.,Būdviečiai
100	3943/0003:0066	4400-5032-7950	Vilkaviškio r. sav.,Pilviškių sen.,Būdviečiai
101	3943/0003:0642	3943-0003-0642	Vilkaviškio r. sav.,Pilviškių sen.,Dugnai
102	3943/0003:0063	3943-0003-0063	Vilkaviškio r. sav.,Pilviškių sen.,Dugnai
103	3943/0003:9247	4400-1743-6052	Vilkaviškio r. sav.,Pilviškių sen.,Dugnai
104	3943/0003:0641	3943-0003-0641	Vilkaviškio r. sav.,Pilviškių sen.,Dugnai
105	3943/0003:1000	3943-0003-1000	Vilkaviškio r. sav.,Pilviškių sen.,Dugnai
106	3943/0006:5611	3943-0006-5611	Vilkaviškio r. sav.,Pilviškių sen.,Juodupiai
107	3943/0006:0561	3943-0006-0561	Vilkaviškio r. sav.,Pilviškių sen.,Juodupiai
108	3943/0006:6732	4400-1203-0870	Vilkaviškio r. sav.,Pilviškių sen.,Juodupiai
109	3903/0002:0265	4400-0471-9571	Vilkaviškio r. sav.,Pilviškių sen.,Jurkšai II
110	3903/0002:0281	4400-0471-9244	Vilkaviškio r. sav.,Pilviškių sen.,Jurkšai II
111	3903/0002:0973	4400-0215-5828	Vilkaviškio r. sav.,Pilviškių sen.,Jurkšai II
112	3903/0002:0394	4400-0484-2020	Vilkaviškio r. sav.,Pilviškių sen.,Jurkšai II
113	3903/0002:2402	3903-0002-2402	Vilkaviškio r. sav.,Pilviškių sen.,Jurkšai II
114	3903/0002:7814	4400-1975-2064	Vilkaviškio r. sav.,Pilviškių sen.,Jurkšai II
115	3903/0002:7750	4400-0797-1486	Vilkaviškio r. sav.,Pilviškių sen.,Jurkšai II
116	3943/0006:0096	4400-3905-2229	Vilkaviškio r. sav.,Pilviškių sen.,Kuprelišķiai
117	3943/0006:0020	4400-3117-3436	Vilkaviškio r. sav.,Pilviškių sen.,Kuprelišķiai
118	3943/0006:0022	4400-3697-3749	Vilkaviškio r. sav.,Pilviškių sen.,Kuprelišķiai
119	3943/0006:2153	3943-0006-2153	Vilkaviškio r. sav.,Pilviškių sen.,Kuprelišķiai
120	3943/0006:0955	3943-0006-0953	Vilkaviškio r. sav.,Pilviškių sen.,Kuprelišķiai
121	3943/0006:6734	4400-1250-5596	Vilkaviškio r. sav.,Pilviškių sen.,Kuprelišķiai
122	3943/0006:1055	4400-0619-5537	Vilkaviškio r. sav.,Pilviškių sen.,Kuprelišķiai
123	3943/0006:2101	4400-1238-1536	Vilkaviškio r. sav.,Pilviškių sen.,Kuprelišķiai
124	3943/0006:0097	4400-4250-5348	Vilkaviškio r. sav.,Pilviškių sen.,Kuprelišķiai

Eil. Nr.	Žemės sklypo kadastrinis numeris	Žemės sklypo unikalus numeris	Žemės sklypo adresas
125	3943/0006:0185	3943-0006-0185	Vilkaviškio r. sav.,Pilviškių sen.,Kuprelišķiai
126	3943/0006:0118	4400-3782-6890	Vilkaviškio r. sav.,Pilviškių sen.,Kuprelišķiai
127	3943/0006:0183	3943-0006-0183	Vilkaviškio r. sav.,Pilviškių sen.,Kuprelišķiai
128	3943/0006:6728	4400-1037-7478	Vilkaviškio r. sav.,Pilviškių sen.,Kuprelišķiai
129	3943/0006:3611	4400-0424-0120	Vilkaviškio r. sav.,Pilviškių sen.,Kuprelišķiai
130	3943/0006:0220	3943-0006-0220	Vilkaviškio r. sav.,Pilviškių sen.,Kuprelišķiai
131	3943/0006:1872	4400-0483-8440	Vilkaviškio r. sav.,Pilviškių sen.,Kuprelišķiai
132	3943/0006:0252	4400-0294-5851	Vilkaviškio r. sav.,Pilviškių sen.,Kuprelišķiai
133	3943/0006:0021	4400-3215-5321	Vilkaviškio r. sav.,Pilviškių sen.,Kuprelišķiai
134	3943/0006:0116	4400-2836-4361	Vilkaviškio r. sav.,Pilviškių sen.,Kuprelišķiai
135	3943/0006:0134	4400-3117-4055	Vilkaviškio r. sav.,Pilviškių sen.,Kuprelišķiai
136	3953/0005:0553	3953-0005-0553	Vilkaviškio r. sav.,Pilviškių sen.,Leitmargiai
137	3953/0005:0808	3953-0005-0808	Vilkaviškio r. sav.,Pilviškių sen.,Leitmargiai,Leitmargių g. 11
138	3903/0001:0302	3903-0001-0302	Vilkaviškio r. sav.,Pilviškių sen.,Maišeliai
139	3903/0001:9824	4400-1478-9618	Vilkaviškio r. sav.,Pilviškių sen.,Maišeliai
140	3903/0001:0450	3903-0001-0450	Vilkaviškio r. sav.,Pilviškių sen.,Maišeliai
141	3903/0001:9851	4400-2084-8302	Vilkaviškio r. sav.,Pilviškių sen.,Maišeliai
142	3903/0001:0689	3903-0001-0689	Vilkaviškio r. sav.,Pilviškių sen.,Maišeliai
143	3943/0003:0023	4400-2844-8353	Vilkaviškio r. sav.,Pilviškių sen.,Nadrausvė
144	3943/0004:0504	3943-0004-0504	Vilkaviškio r. sav.,Pilviškių sen.,Nadrausvė
145	3943/0004:0105	4400-3954-8515	Vilkaviškio r. sav.,Pilviškių sen.,Nadrausvė
146	3943/0004:0001	4400-1204-1920	Vilkaviškio r. sav.,Pilviškių sen.,Nadrausvė
147	3943/0004:0003	4400-1204-2661	Vilkaviškio r. sav.,Pilviškių sen.,Nadrausvė
148	3953/0006:5351	3953-0006-5351	Vilkaviškio r. sav.,Pilviškių sen.,Opšrūtai
149	3953/0006:0291	4400-0339-9900	Vilkaviškio r. sav.,Pilviškių sen.,Opšrūtai
150	3953/0006:4523	4400-0116-6372	Vilkaviškio r. sav.,Pilviškių sen.,Opšrūtai
151	3953/0006:3482	3953-0006-3482	Vilkaviškio r. sav.,Pilviškių sen.,Opšrūtai
152	3953/0006:4212	4400-0031-3662	Vilkaviškio r. sav.,Pilviškių sen.,Opšrūtai
153	3953/0006:4214	4400-0031-3726	Vilkaviškio r. sav.,Pilviškių sen.,Opšrūtai
154	3953/0007:1231	4400-2295-6632	Vilkaviškio r. sav.,Pilviškių sen.,Opšrūtai
155	3953/0007:9994	4400-1766-8549	Vilkaviškio r. sav.,Pilviškių sen.,Opšrūtai
156	3953/0006:9981	4400-2220-5809	Vilkaviškio r. sav.,Pilviškių sen.,Opšrūtai
157	3953/0007:0018	4400-4723-0326	Vilkaviškio r. sav.,Pilviškių sen.,Opšrūtai
158	3953/0007:4073	4400-0596-4741	Vilkaviškio r. sav.,Pilviškių sen.,Opšrūtai
159	3953/0006:6761	4400-0241-0777	Vilkaviškio r. sav.,Pilviškių sen.,Opšrūtai
160	3953/0006:9956	4400-0864-0646	Vilkaviškio r. sav.,Pilviškių sen.,Opšrūtai
161	3953/0007:0074	3953-0007-0074	Vilkaviškio r. sav.,Pilviškių sen.,Opšrūtai
162	3953/0007:0081	4400-4723-2310	Vilkaviškio r. sav.,Pilviškių sen.,Opšrūtai
163	3953/0007:5252	3953-0007-5252	Vilkaviškio r. sav.,Pilviškių sen.,Opšrūtai
164	3953/0006:9983	4400-2276-1019	Vilkaviškio r. sav.,Pilviškių sen.,Opšrūtai
165	3953/0006:4071	4400-0596-4552	Vilkaviškio r. sav.,Pilviškių sen.,Opšrūtai
166	3953/0006:4172	4400-0129-7243	Vilkaviškio r. sav.,Pilviškių sen.,Opšrūtai

Eil. Nr.	Žemės sklypo kadastrinis numeris	Žemės sklypo unikalus numeris	Žemės sklypo adresas
167	3953/0007:9952	4400-0796-8496	Vilkaviškio r. sav.,Pilviškių sen.,Opšrūtai
168	3953/0007:0272	3953-0007-0272	Vilkaviškio r. sav.,Pilviškių sen.,Opšrūtai
169	3953/0007:0648	3953-0007-0648	Vilkaviškio r. sav.,Pilviškių sen.,Opšrūtai
170	3953/0006:9811	4400-0017-7606	Vilkaviškio r. sav.,Pilviškių sen.,Opšrūtai
171	3953/0006:1453	4400-0244-1952	Vilkaviškio r. sav.,Pilviškių sen.,Opšrūtai
172	3953/0006:9812	4400-0017-7693	Vilkaviškio r. sav.,Pilviškių sen.,Opšrūtai
173	3953/0007:1515	4400-0248-1727	Vilkaviškio r. sav.,Pilviškių sen.,Opšrūtai
174	3953/0007:4441	4400-0185-4193	Vilkaviškio r. sav.,Pilviškių sen.,Opšrūtai
175	3953/0007:0986	4400-0015-2749	Vilkaviškio r. sav.,Pilviškių sen.,Opšrūtai
176	3953/0006:0980	4400-0128-3114	Vilkaviškio r. sav.,Pilviškių sen.,Opšrūtai
177	3953/0006:5303	3953-0006-5303	Vilkaviškio r. sav.,Pilviškių sen.,Opšrūtai
178	3953/0006:0283	4400-0248-1549	Vilkaviškio r. sav.,Pilviškių sen.,Opšrūtai
179	3953/0007:9978	4400-0778-8854	Vilkaviškio r. sav.,Pilviškių sen.,Opšrūtai
180	3953/0006:0282	4400-0248-1449	Vilkaviškio r. sav.,Pilviškių sen.,Opšrūtai
181	3953/0007:9991	4400-1203-9898	Vilkaviškio r. sav.,Pilviškių sen.,Opšrūtai
182	3953/0007:0027	4400-5547-4207	Vilkaviškio r. sav.,Pilviškių sen.,Opšrūtai
183	3953/0006:0010	4400-4016-7006	Vilkaviškio r. sav.,Pilviškių sen.,Opšrūtai
184	3953/0006:0009	4400-4015-1837	Vilkaviškio r. sav.,Pilviškių sen.,Opšrūtai
185	3953/0007:0093	3953-0007-0093	Vilkaviškio r. sav.,Pilviškių sen.,Opšrūtai,Opšrūtų kel. 11
186	3953/0007:0092	3953-0007-0092	Vilkaviškio r. sav.,Pilviškių sen.,Opšrūtai,Opšrūtų kel. 13
187	3903/0002:0379	3903-0002-0379	Vilkaviškio r. sav.,Pilviškių sen.,Pakalviškiai
188	3903/0001:0036	4400-3924-3802	Vilkaviškio r. sav.,Pilviškių sen.,Pakalviškiai
189	3903/0002:0380	3903-0002-0380	Vilkaviškio r. sav.,Pilviškių sen.,Pakalviškiai
190	3903/0001:0390	3903-0001-0390	Vilkaviškio r. sav.,Pilviškių sen.,Pakalviškiai
191	3903/0001:9830	4400-1650-1445	Vilkaviškio r. sav.,Pilviškių sen.,Starkai
192	3903/0002:7774	4400-0939-5277	Vilkaviškio r. sav.,Pilviškių sen.,Stirmėnai
193	3903/0002:7802	4400-1621-1433	Vilkaviškio r. sav.,Pilviškių sen.,Stirmėnai
194	3903/0002:0782	4400-0471-9728	Vilkaviškio r. sav.,Pilviškių sen.,Stirmėnai
195	3903/0002:7815	4400-1975-3829	Vilkaviškio r. sav.,Pilviškių sen.,Stirmėnai
196	3903/0002:2234	4400-0619-7031	Vilkaviškio r. sav.,Pilviškių sen.,Stirmėnai
197	3903/0002:2291	3903-0002-2291	Vilkaviškio r. sav.,Pilviškių sen.,Stirmėnai
198	3903/0002:7796	4400-1254-1441	Vilkaviškio r. sav.,Pilviškių sen.,Stirmėnai
199	3903/0002:7777	4400-0987-8931	Vilkaviškio r. sav.,Pilviškių sen.,Stirmėnai
200	3903/0002:7771	4400-0939-4236	Vilkaviškio r. sav.,Pilviškių sen.,Stirmėnai
201	3903/0002:2525	3903-0002-2525	Vilkaviškio r. sav.,Pilviškių sen.,Stirmėnai
202	3903/0002:7820	4400-2063-8804	Vilkaviškio r. sav.,Pilviškių sen.,Stirmėnai
203	3903/0002:3361	4400-1059-1967	Vilkaviškio r. sav.,Pilviškių sen.,Stirmėnai
204	3903/0002:0102	4400-0781-0664	Vilkaviškio r. sav.,Pilviškių sen.,Stirmėnai
205	3903/0002:2501	3903-0002-2501	Vilkaviškio r. sav.,Pilviškių sen.,Stirmėnai
206	3903/0002:2742	3903-0002-2742	Vilkaviškio r. sav.,Pilviškių sen.,Stirmėnai
207	3903/0002:7819	4400-2063-8037	Vilkaviškio r. sav.,Pilviškių sen.,Stirmėnai
208	3903/0002:0662	4400-0539-7046	Vilkaviškio r. sav.,Pilviškių sen.,Stirmėnai

Eil. Nr.	Žemės sklypo kadastrinis numeris	Žemės sklypo unikalus numeris	Žemės sklypo adresas
209	3903/0002:7760	4400-0874-0930	Vilkaviškio r. sav.,Pilviškių sen.,Stirmėnai
210	3903/0002:7761	4400-0874-1060	Vilkaviškio r. sav.,Pilviškių sen.,Stirmėnai
211	3903/0002:0783	4400-1036-6995	Vilkaviškio r. sav.,Pilviškių sen.,Stirmėnai
212	3903/0002:0041	4400-4973-2774	Vilkaviškio r. sav.,Pilviškių sen.,Stirmėnai
213	3903/0002:0039	4400-4888-8636	Vilkaviškio r. sav.,Pilviškių sen.,Stirmėnai
214	3903/0002:7783	4400-1108-5877	Vilkaviškio r. sav.,Pilviškių sen.,Stirmėnai
215	3903/0002:2188	4400-0619-6878	Vilkaviškio r. sav.,Pilviškių sen.,Stirmėnai
216	3903/0002:2503	3903-0002-2503	Vilkaviškio r. sav.,Pilviškių sen.,Stirmėnai
217	3943/0003:0133	4400-0458-7206	Vilkaviškio r. sav.,Pilviškių sen.,Visgirdai
218	3943/0003:0714	4400-0423-0002	Vilkaviškio r. sav.,Pilviškių sen.,Visgirdai
219	3943/0003:9251	4400-1743-6274	Vilkaviškio r. sav.,Pilviškių sen.,Visgirdai
220	3943/0003:6183	4400-0539-7939	Vilkaviškio r. sav.,Pilviškių sen.,Visgirdai
221	3943/0003:9199	4400-0796-9582	Vilkaviškio r. sav.,Pilviškių sen.,Visgirdai
222	3943/0003:0069	4400-5126-9417	Vilkaviškio r. sav.,Pilviškių sen.,Visgirdai
223	3925/0006:0159	3925-0006-0159	Vilkaviškio r. sav.,Šeimenos sen.,Dvarkeliai
224	3925/0006:0415	3925-0006-0415	Vilkaviškio r. sav.,Šeimenos sen.,Dvarkeliai
225	3925/0006:3281	3925-0007-3281	Vilkaviškio r. sav.,Šeimenos sen.,Dvarkeliai
226	3925/0005:5132	4400-0572-2070	Vilkaviškio r. sav.,Šeimenos sen.,Gudeliai
227	3925/0005:0377	3925-0005-0377	Vilkaviškio r. sav.,Šeimenos sen.,Gudeliai
228	3925/0005:0550	4400-0058-2541	Vilkaviškio r. sav.,Šeimenos sen.,Gudeliai
229	3925/0005:0378	3925-0005-0378	Vilkaviškio r. sav.,Šeimenos sen.,Gudeliai
230	3925/0005:1020	3925-0005-1020	Vilkaviškio r. sav.,Šeimenos sen.,Majoriškiai
231	3925/0005:3700	4400-0640-9578	Vilkaviškio r. sav.,Šeimenos sen.,Majoriškiai
232	3925/0005:1010	3925-0005-1010	Vilkaviškio r. sav.,Šeimenos sen.,Majoriškiai
233	3925/0005:0118	3925-0005-0118	Vilkaviškio r. sav.,Šeimenos sen.,Majoriškiai
234	3925/0006:0137	3925-0006-0137	Vilkaviškio r. sav.,Šeimenos sen.,Majoriškiai
235	3925/0005:0117	3925-0005-0117	Vilkaviškio r. sav.,Šeimenos sen.,Majoriškiai
236	3925/0005:8833	4400-0868-7989	Vilkaviškio r. sav.,Šeimenos sen.,Majoriškiai
237	3925/0005:0023	3925-0005-0023	Vilkaviškio r. sav.,Šeimenos sen.,Majoriškiai
238	3925/0005:0010	3925-0005-0010	Vilkaviškio r. sav.,Šeimenos sen.,Majoriškiai
239	3925/0005:0047	3925-0005-0047	Vilkaviškio r. sav.,Šeimenos sen.,Majoriškiai
240	3925/0005:0369	4400-0413-3053	Vilkaviškio r. sav.,Šeimenos sen.,Majoriškiai
241	3925/0006:6214	4400-2054-4750	Vilkaviškio r. sav.,Šeimenos sen.,Pagramdai
242	3925/0006:2160	3925-0006-2160	Vilkaviškio r. sav.,Šeimenos sen.,Pagramdai
243	3925/0006:3632	3925-0006-3632	Vilkaviškio r. sav.,Šeimenos sen.,Pagramdai
244	3925/0006:0018	3925-0006-0018	Vilkaviškio r. sav.,Šeimenos sen.,Pagramdai
245	3925/0006:1731	3925-0006-1731	Vilkaviškio r. sav.,Šeimenos sen.,Pagramdai
246	3925/0006:0410	3925-0006-0410	Vilkaviškio r. sav.,Šeimenos sen.,Pagramdai
247	3925/0006:0083	3925-0003-0083	Vilkaviškio r. sav.,Šeimenos sen.,Pagramdai
248	3925/0006:0340	3925-0006-0340	Vilkaviškio r. sav.,Šeimenos sen.,Pagramdai
249	3925/0006:3622	4400-0440-6697	Vilkaviškio r. sav.,Šeimenos sen.,Pagramdai
250	3943/7001:0002	4400-2352-5460	Vilkaviškio r. sav.,Vilkaviškio r. sav. teritorija

Eil. Nr.	Žemės sklypo kadastrinis numeris	Žemės sklypo unikalus numeris	Žemės sklypo adresas
251	3953/8001:0001	4400-0565-0380	Vilkaviškio r. sav., Vilkaviškio r. sav. teritorija
252	3943/7001:0001	4400-1598-1758	Vilkaviškio r. sav., Vilkaviškio r. sav. teritorija
253	3953/7001:0010	4400-2623-3684	Vilkaviškio r. sav., Vilkaviškio r. sav. teritorija
254	3953/7001:0008	4400-2353-5766	Vilkaviškio r. sav., Vilkaviškio r. sav. teritorija
255	3943/0006:6738	4400-1655-8151	Vilkaviškio r. sav., Vilkaviškio r. sav. teritorija
256	3943/0006:6737	4400-1655-8134	Vilkaviškio r. sav., Vilkaviškio r. sav. teritorija

GRAFINĖ DALIS