



LIETUVOS RESPUBLIKOS ENERGETIKOS MINISTRAS

ĮSAKYMAS

DĖL JURBARKO RAJONO SAVIVALDYBĖS TERITORIJOJE ESANČIŲ
MAGISTRALINIŲ DUJOTIEKIŲ IR SUSIJUSIOS INFRASTRUKTŪROS APSAUGOS
ZONŲ PLANO PATVIRTINIMO

2023 m.

d. Nr.

Vilnius

Vadovaudamasis Lietuvos Respublikos specialiųjų žemės naudojimo sąlygų įstatymo 6 straipsnio 1 dalies 6 punktu, 9 straipsnio 3 dalimi, 141 straipsnio 3 dalimi, Lietuvos Respublikos Vyriausybės 2019 m. gruodžio 11 d. nutarimo Nr. 1248 „Dėl Lietuvos Respublikos specialiųjų žemės naudojimo sąlygų įstatymo įgyvendinimo“ 2.3 papunkčiu, Elektros tinklų, magistralinių dujotiekių ir naftotiekių (produktotiekių), skirstomųjų dujotiekių, šilumos perdavimo tinklų apsaugos zonų, magistralinių dujotiekių vietovės klasių teritorijų planų rengimo (nerengiant teritorijų planavimo dokumento ar žemės valdos projekto) ir tvirtinimo tvarkos aprašo, patvirtinto Lietuvos Respublikos energetikos ministro 2020 m. spalio 13 d. įsakymu Nr. 1-339 „Dėl Elektros tinklų, magistralinių dujosstiekių ir naftotiekių (produktotiekių), skirstomųjų dujotiekių, šilumos perdavimo tinklų apsaugos zonų, magistralinių dujotiekių vietovės klasių teritorijų planų rengimo (nerengiant teritorijų planavimo dokumento ar žemės valdos projekto) ir tvirtinimo tvarkos aprašo patvirtinimo“, 18 punktu ir atsižvelgdamas į UAB „Atamis“, atstovaujančios AB „Amber Grid“ pagal 2023 m. sausio 9 d. įgaliojimą Nr. 9-10, 2023 m. gegužės 30 d. prašymą Nr. S-23/397 „Prašymas organizuoti plano patvirtinimą“:

1. T v i r t i n u Jurbarko rajono savivaldybės teritorijoje esančių magistralinių dujotiekių ir susijusios infrastruktūros apsaugos zonų planą (pridedama).

2. N u s t a t a u, kad šis įsakymas ir Jurbarko rajono savivaldybės teritorijoje esančių magistralinių dujotiekių ir susijusios infrastruktūros apsaugos zonų planas skelbiami AB „Amber Grid“ interneto svetainėje www.ambergrid.lt.

Energetikos ministras

Dainius Kreivys

**JURBARKO RAJONO SAVIVALDYBĖS TERITORIJOJE ESANČIŲ
MAGISTRALINIŲ DUJOTIEKIŲ IR SUSIJUSIOS INFRASTRUKTŪROS
APSAUGOS ZONŲ PLANAS**

IVADAS

Plano pavadinimas – Jurbarko rajono savivaldybės teritorijoje esančių magistralinių dujotiekių ir susijusios infrastruktūros apsaugos zonų planas (toliau – **Planas**).

Plano objektas:

1. magistralinio dujotiekio vamzdynas, kurio unikalus Nr. 4400-1228-5573 (statybos pabaigos metai 2007);
2. magistralinio dujotiekio vamzdynas, kurio unikalus Nr. 4400-2456-0752 (statybos pabaigos metai 2012);
3. Jurbarko DSS, kurio unikalus Nr. 4400-1228-5484 (statybos pabaigos metai 2007);
4. kita susijusi infrastruktūra (elektros tinklai (įskaitant katodinės apsaugos)) (toliau – **Susijusi infrastruktūra**).

Plano teritorija – Planas rengiamas magistralinio dujotiekio (toliau – **MD**) ir Susijusios infrastruktūros objektams, esantiems Jurbarko rajono savivaldybės Jurbarkų seniūnijos teritorijoje.

Plano iniciatorius – AB „Amber Grid“, Laisvės pr. 10, Vilnius LT-04215, tel. +370 5 236 0855, el. paštas info@ambergrid.lt, interneto svetainė <https://www.ambergrid.lt>). Už šio plano sprendinių rengimo vykdymą atsakingas asmuo – vyresnioji inžinierė Rūta Bastikaitienė, tel. +370 640 42 750, el. paštas r.bastikaitiene@ambergrid.lt.

Plano rengėjas – UAB „Atamis“, juridinio asmens kodas 300564438, Žirmūnų g. 139 A, LT-09120 Vilnius, interneto svetainės adresas www.atamis.lt, atsakingas asmuo – Projekto vadovė Asta Anikėnienė (kvalifikacijos pažymėjimas Nr. 2M-M-2020, išduotas Nacionalinės žemės tarnybos prie Žemės ūkio ministerijos direktoriaus 2014 m. balandžio 17 d. įsakymu Nr. 1P-(1.3.)-151), tel. +370 614 32520, el. paštas a.anikeniene@atamis.lt.

Plano rengimo pagrindas – AB „Amber Grid“ ir UAB „Atamis“ 2022 m. sausio 3 d. paslaugų pirkimo – pardavimo sutartis Nr. 553093(7)/AT-22T-1874.

Plano tikslas – parengti Jurbarko rajono savivaldybės teritorijoje esančių MD ir Susijusios infrastruktūros apsaugos zonų planą (nerengiant teritorijų planavimo dokumento ar žemės valdos projekto).

Plano rengėjas yra atsakingas už tinkamą apsaugos zonų nurodymą ir šių apsaugos zonų pažymėjimą plane.

Teisinis pagrindas. Planas rengiamas vadovaujantis:

1. Lietuvos Respublikos (toliau – **LR**) specialiųjų žemės naudojimo sąlygų įstatymu (toliau – **SŽNS įstatymas**);
2. LR žemės įstatymu;
3. LR miškų įstatymu;
4. LR nekilnojamojo turto kadastro įstatymu;
5. LR nekilnojamojo turto kadastro nuostatais (toliau – **Nekilnojamojo turto kadastro nuostatai**);
6. LR nekilnojamojo turto registro įstatymu;
7. LR nekilnojamojo turto registro nuostatais;
8. LR energetikos ministro 2020 m. spalio 13 d. įsakymu Nr. 1-339 patvirtintu Elektros tinklų, magistralinių dujotiekių ir naftotiekių (produktotiekių), skirstomųjų dujotiekių, šilumos perdavimo tinklų apsaugos zonų, magistralinių dujotiekių vietovės klasių teritorijų planų rengimo (nerengiant teritorijų planavimo dokumento ar žemės valdos projekto) ir tvirtinimo tvarkos aprašu (toliau – **Tvarkos aprašas**);
9. LR Vyriausybės 2020 m. balandžio 1 d. nutarimu Nr. 339 patvirtinta Kompensacijos dėl specialiųjų žemės naudojimo sąlygų taikymo LR specialiųjų žemės naudojimo sąlygų įstatyme nurodytose teritorijose, nustatytose tenkinant viešąjį interesą, apskaičiavimo ir išmokėjimo metodika (toliau – **Metodika**);
10. LR žemės ūkio ministro 2019 m. gruodžio 16 d. įsakymu Nr. 3D-700 „Dėl Teritorijų, kuriose taikomos specialiosios žemės naudojimo sąlygos, erdvinių duomenų rinkinio specifikacijos patvirtinimo“ (toliau – **Specifikacija**);
11. kitais teisės aktų reikalavimais.

1. PLANO RENGIMAS

Remiantis Tvarkos aprašo 2 punkto nuostatomis, Planas rengiamas ir objektų apsaugos zonos jame nustatomos nerengiant teritorijų planavimo dokumento ar žemės valdos projekto tenkinant viešąjį interesą pagal SŽNS įstatymo 7 straipsnio 3 dalį, kai žemės savininkų ir/ar valstybinės bei savivaldybių žemės patikėtinių sutikimai neprivalomai ir objektų apsaugos zonos nustatomos MD bei susijusiai infrastruktūrai. Vadovaujantis Tvarkos aprašo 4 punkto nuostatomis, rengiamas vienas Planas tarpusavyje susijusiems skirtingų rūšių objektams, kadangi plano iniciatorius yra tas pats asmuo.

Šiuo planu MD vietovės klasių teritorijos nėra nustatomos. Šių teritorijų nustatymui bus rengiamas atskiras planas.

Plano iniciatorius – Lietuvos gamtinių dujų perdavimo sistemos operatorius, atsakingas už gamtinių dujų perdavimą (transportavimą aukšto slėgio vamzdiniais) sistemos naudotojams, gamtinių dujų infrastruktūros eksploatavimą, priežiūrą ir plėtojimą, veikiantis pagal Valstybinės energetikos reguliavimo tarybos 2015-04-10 išduotą gamtinių dujų perdavimo veiklos licenciją Nr. L2-3 (GDP). Vadovaujantis SŽNS įstatymo nuostatomis, turi pareigą atlikti žymas, registruoti MD ir Susijusios infrastruktūros objektų, įrengtų iki SŽNS įstatymo įsigaliojimo dienos, apsaugos zonas Nekilnojamojo turto registre (toliau – **NTR**) ir Nekilnojamojo turto kadastre (toliau – **NTK**). Planas rengiamas Plano iniciatoriaus sprendimu.

Į Plano sprendinius neįtraukiami kitų MD įrenginių ir statinių (stočių, uždarymo įtaisų, valymo ir diagnostavimo įtaisų paleidimo ir priėmimo kamerų, išskyrus katodinius apsaugos įrenginius) aptvertose vidinėse teritorijose esantys Plano iniciatoriui priklausantys objektai, kai visas šių teritorijų užimamas plotas yra Plano iniciatoriui priklausančiuose ar naudojamuose žemės sklypuose. Atitinkamai Plano sprendiniais netikslinamos šiai su MD Susijusiai infrastruktūrai (elektros įžeminimo linijoms, apšvietimo tinklams ir kt.) nustatytos teritorijos, kuriose taikomos specialiosios žemės naudojimo sąlygos.

Vadovaujantis Tvarkos aprašo 8 punkto nuostatomis, Planas parengtas, naudojant šiuos aktualius duomenis:

Plano iniciatoriaus pateiktą aktualią MD ir Susijusios infrastruktūros objektų faktinės padėties grafinių duomenų informaciją (MD ir Susijusios infrastruktūros objektai Plano brėžinyje žymimi vadovaujantis Tvarkos aprašo reikalavimais, nurodytu iki 0,5 m tikslumu. Vėdinimo vamzdžiui nėra taikoma MD ir naftotiekių (produktotiekių) apsaugos zona, jis vaizduojamas tik informaciniais tikslais.

- NTR ir NTK duomenis (2023.01.30), VĮ „Registrų centras“;
- 2022 metų Lietuvos Respublikos Georeferencinio pagrindo kadastro erdvinių duomenų rinkinį GRPK;
- 2018-2020 metų LR teritorijos M 1:10 000 skaitmeninį rastrinį ortofotografinį žemėlapią ORT10LT;
- LR miškų valstybės kadastro duomenis (2022.12.13), Valstybinė miškų tarnyba;

Plane MD ir Susijusios infrastruktūros objektai atvaizduoti sutartiniais ženklais, kurie reglamentuoti techninių reikalavimų reglamento GKTR 2.11.03:2014 „Topografinių erdvinių objektų rinkinys ir topografinių erdvinių objektų sutartiniai ženklai“ 1 priedo IV skyriuje. Jei šiame nurodytame teisės akte nėra Susijusios infrastruktūros objektams atvaizduoti nustatytų sutartinių ženklų, Plane tokie objektai pažymėti su Plano iniciatoriumi suderintais sutartiniais ženklais.

Plano erdvinių duomenų rinkinys sudarytas vadovaujantis Specifikacija.

Planu nustatomų MD ir Susijusios infrastruktūros apsaugos zonų pločiai atitinka SŽNS įstatyme nustatytus atitinkamus dydžius:

1. Vadovaujantis SŽNS įstatymo III skyriaus penktojo skirsnio nuostatomis, magistralinių dujotiekių ir naftotiekių (produktotiekių) apsaugos zonos (kodas 107*) dydžiai ir jose taikomos specialiosios žemės naudojimo sąlygos:

1.1) MD ir naftotiekių (produktotiekių) vamzdyno apsaugos zona – išilgai vamzdyno trasos esanti žemės juosta, kurios ribos yra po 25 metrus į abi puses nuo vamzdyno ašies, virš šios juostos esanti oro erdvė, po šia juosta esanti žemė bei vanduo virš šio juostos ir po ja;

1.2) Kitų MD ir naftotiekių (produktotiekių) įrenginių ir statinių (stočių, uždarymo įtaisų, valymo ir diagnostavimo įtaisų paleidimo ir priėmimo kamerų, slėgio ribojimo mazgų) apsaugos zona – žemės juosta, kurios ribos yra 25 metrų atstumu aplink teritorijos, kurioje yra šie įrenginiai ar statiniai, aptvėrimą, virš šios juostos esanti oro erdvė ir žemė po šia juosta.

Plane nustatomos MD apsaugos zonos ribose vadovaujantis SŽNS įstatymo 28 straipsniu taikomos šios specialiosios žemės naudojimo sąlygos:

MD apsaugos zonose draudžiama:

- 1) statyti pastatus, išskyrus SŽNS įstatymo 28 straipsnio 2 dalies 2 punkte nurodytus atvejus;
- 2) statyti ir (ar) įrengti sporto, žaidimų aikšteles, stadionus, turgavietes, lauko teatrus ir kitus viešam susibūrimui skirtus inžinerinius statinius ir įrenginius;

- 3) statyti ir (ar) įrengti degalines, pavojingų medžiagų talpyklas, saugyklas ir sąvartynus;
- 4) statyti ir (ar) įrengti visų rūšių transporto priemonių ir (ar) mechanizmų sustojimo vietas, stovėjimo ir saugojimo aikštes, taip pat tiesti kelius ir geležinkelių kelius išilgai vamzdyno trasos, išskyrus SŽNS įstatymo 28 straipsnio 2 dalies 4 punkte nurodytus atvejus;
- 5) įrengti turistines stovyklavietes, taip pat statyti ir (ar) įrengti bei laikyti vagonėlius, kilnojamuosius namelius, kemperius, palapines ir medžioklės bokštelius;
- 6) 3 metrų atstumu į abi puses nuo vamzdyno išorinės sienelės lygiagrečiai su MD vamzdynu tiesti kitus inžinerinius tinklus, išskyrus SŽNS įstatymo 28 straipsnio 2 dalies 5 punkte nurodytus atvejus;
- 7) 6 metrų atstumu į abi puses nuo vamzdyno ašies, taip pat 6 metrų atstumu aplink talpyklą kondensatui laikyti ir dujoms iš jo pašalinti ir (arba) SŽNS įstatymo 27 straipsnio 3 dalyje nurodytų kitų MD įrenginių aptvėrimą sodinti ir auginti želdinius (išskyrus žolinius augalus), įveisti miškus, parkus, medelynus, pramoninius sodus;
- 8) sandėliuoti bet kokias medžiagas (išskyrus pašarus, energetikos ministro nustatyta tvarka gavus MD savininko ar valdytojo pritarimą ir medžiagas, skirtas MD statybos darbams). Šis reikalavimas negalioja MD, įgilintų ne mažiau kaip 20 metrų nuo vandens telkinio dugno, apsaugos zonose;
- 9) pilti druskas (išskyrus atvejus, kai druska barstomi keliai), chemines medžiagas, kurios gali pakenkti MD, atliekas;
- 10) gadinti, užtvirti ar užversti kelius, skirtus privažiuoti prie MD;
- 11) naudoti ugnį ir atlikti ugnies darbus, įrengti ir naudoti laužavietes, kepsnines, turistines virykles, laikinas lauko pirtis ir kitus atvirus arba uždarus ugnies šaltinius, taip pat bet kokius aukštos temperatūros, galinčius sukelti ugnį, įrenginius, išskyrus SŽNS įstatymo 28 straipsnio 2 dalies 15 punkte nurodytą atvejį;
- 12) ardyti vamzdyno pakrančių tvirtinimus, vandens pralaidas, žemės ir kitus įrenginius, saugančius MD nuo pažeidimų;
- 13) organizuoti renginius, susijusius su žmonių susibūrimu;
- 14) nuleisti inkarus, plaukti su nuleistais inkarais ir kitais vandens telkinių dugną siekiančiais įrankiais. Šis reikalavimas negalioja MD, įgilintų ne mažiau kaip 20 metrų nuo vandens telkinio dugno, apsaugos zonose;
- 15) sustoti visų rūšių transporto priemonėms ir (ar) mechanizmams MD apsaugos zonų

susikirtimuose su valstybinės reikšmės keliais, išvažinėti žemę, suformuojant vėžes (provėžas), važiuoti esamomis vėžėmis (provėžomis) bet kokiomis transporto priemonėmis ir jų junginiais. Šis reikalavimas netaikomas, kai MD savininkas ar valdytojas atlieka MD eksploatacijos, remonto ar statybos darbus ir kai priešgaisrinės gelbėjimo pajėgos atlieka gaisrų gesinimo ar kitus žmonių paieškos ir gelbėjimo darbus arba pasirengimą šiems darbams;

16) medžiojant naudoti šaunamuosius ginklus, kai MD trasa eina virš žemės paviršiaus ir (ar) yra įrengta perpumpavimo stotis.

Pagal SŽNS įstatymo 28 straipsnio 2 dalį, negavus MD savininko ar valdytojo pritarimo (derinimo) projektui ar numatomai veiklai, MD apsaugos zonose draudžiama:

1) statyti statinius ir (ar) įrengti įrenginius, išskyrus statinius ir įrenginius, kurių statyba (įrengimas) draudžiama (draudžiamas) pagal SŽNS įstatymo 28 straipsnio 1 dalį;

2) statant valstybinio jūrų uosto infrastruktūrą ir suprastruktūrą – statyti pastatus;

3) rekonstruoti, griauti statinius ar išardyti įrenginius, keisti pastato (patalpos, patalpų) ar inžinerinio statinio paskirtį;

4) statant valstybinio jūrų uosto infrastruktūrą ir suprastruktūrą – statyti ir (ar) įrengti transporto priemonių sustojimo vietas, transporto priemonių ar kitų mechanizmų stovėjimo ir saugojimo aikštes, taip pat tiesti kelius ir geležinkelių kelius išilgai vamzdyno trasos;

5) 3 metrų atstumu į abi puses nuo vamzdyno išorinės sienelės lygiagrečiai su MD vamzdynu tiesti drenažo vamzdžius;

6) naudoti žemės gelmių išteklius ir ertmes, vykdyti vandens telkinių gilinimo ir valymo darbus;

7) vykdyti tiesioginius žemės gelmių geologinius tyrimus ir kitus darbus, susijusius su gręžinių, iškasų įrengimu ir grunto bandinių ėmimu;

8) krauti į stirtas šieną, šiaudus, šakas, medieną;

9) priskirti žemę mėgėjų sodo teritorijoms;

10) skirti žuvininkystės plotus, pramoniniu būdu žvejoti ir gaudyti vandens gyvūnus;

11) kapoti ir pjaustyti ledą vandens telkiniuose;

12) vykdyti žemės melioravimo, drėkinimo ir sausinimo, kasybos, užtvindymo darbus;

13) vykdyti žemės darbus ar požeminius darbus didesniame kaip 0,3 metro gylyje;

14) keisti žemės paviršiaus altitudes daugiau kaip 0,3 metro (kasti gruntą arba užpilti

papildomą grunto sluoksnį);

- 15) naudoti ugnį ir atlikti ugnies darbus technologiniams procesams vykdyti;
- 16) dirbti smūginiais ir (ar) vibraciją sukeliančiais mechanizmais;
- 17) vykdyti sprogdinimo darbus;
- 18) statyti ir eksploatuoti uosto infrastruktūrą ir suprastruktūrą;
- 19) kirsti ir (ar) kapoti želdinius (išskyrus žolinius augalus);
- 20) būti aptvertų MD įrenginių teritorijose;
- 21) važiuoti krovinių transporto priemonėmis, jų junginiais ir kitais mechanizmais neįrengus kelio.

MD savininkas ar valdytojas nepritaria projektui ar numatomai veiklai, jeigu SŽNS įstatymo 28 straipsnio 2 dalyje nurodyti darbai pažeis MD techninės saugos reikalavimus ir (ar) kels pavojų aplinkai, žmonių turtui, jų gyvybei ar sveikatai.

SŽNS įstatymo 28 straipsnio 1 ir 2 dalyse nurodyti draudimai netaikomi MD, kurio atžvilgiu nustatyta MD apsaugos zona, savininkui tiek, kiek tai reikalinga MD statybai, rekonstravimui, remontui, modernizavimui, naudojimui, techninei priežiūrai, eksploatavimui, apsaugai ir (ar) kitoms MD savininkui įstatymais priskirtoms funkcijoms vykdyti.

2. Vadovaujantis SŽNS įstatymo III skyriaus ketvirto skirsnio nuostatomis, elektros tinklų apsaugos zonos (kodas 106*) dydžiai ir jose taikomos specialiosios žemės naudojimosąlygos:

2.1) Požeminių kabelių linijos apsaugos zona – išilgai požeminių kabelių linijos esanti žemės juosta, kurios ribos yra po vieną metrą į abi puses nuo šios linijos, vanduo virš jos ir žemė po šia juosta.

Plane nustatomos elektros tinklų apsaugos zonos ribose vadovaujantis SŽNS įstatymo 25 straipsniu taikomos šios specialiosios žemės naudojimo sąlygos:

Elektros tinklų apsaugos zonose draudžiama:

- 1) statyti ir (ar) įrengti stadionus, sporto, žaidimų aikšteles, turgavietes, pavojingų medžiagų talpyklas ir saugyklas, sąvartynus, viešojo transporto stoteles;
- 2) statyti ir (ar) įrengti visų rūšių transporto priemonių ir (ar) mechanizmų stovėjimo ir saugojimo aikšteles oro linijų apsaugos zonose;
- 3) organizuoti renginius, susijusius su žmonių susibūrimu;
- 4) gadinti, užtvirti ar užversti kelius, skirtus privažiuoti prie elektros tinklų;

5) laidyti aitvarus ir skraidymo aparatų sportinius modelius, skraidyti bet kokio tipo skraidymo aparatais žemiau kaip 30 metrų virš aukščiausio oro linijos laido, išskyrus elektros tinklų naudotojų naudojamus elektros tinklų priežiūrai skirtus skraidymo aparatus;

6) naudoti ugnį ir atlikti ugnies darbus, įrengti bei naudoti laužavietes, kepsnines, turistines virykles, laikinąsias lauko pirtis ir kitus atvirus arba uždarus ugnies šaltinius, taip pat bet kokius aukštos temperatūros, galinčius sukelti ugnį, įrenginius, išskyrus atvejį, nurodytą SŽNS įstatymo 25 straipsnio 2 dalies 8 punkte;

7) sandėliuoti bet kokias medžiagas, išskyrus skirtas elektros tinklų statybos darbams vykdyti.

2.2) pagal SŽNS įstatymo 25 straipsnio 2 dalį, negavus elektros tinklų savininko ar valdytojo pritarimo (derinimo) projektui ar numatomai veiklai, elektros tinklų apsaugos zonose draudžiama:

1) statyti statinius ir (ar) įrengti įrenginius, išskyrus statinius ir įrenginius, kurių statyba draudžiama pagal SŽNS įstatymo 25 straipsnio 1 dalį;

2) keisti pastato (patalpos, patalpų) ar inžinerinio statinio paskirtį;

3) rekonstruoti, griauti statinius ar išardyti įrenginius;

4) įrengti gyvūnų laikymo aikšteles, vielines užtvaras ir metalines tvoras;

5) atlikti įvairius kasybos, dugno gilinimo, žemės kasimo (lyginimo), sprogdinimo, melioravimo, užtvindymo darbus;

6) sodinti, auginti arba kirsti želdinius (išskyrus krūmus ir žolinius augalus);

7) mechanizuotai laistyti žemės ūkio kultūras;

8) naudoti ugnį ir atlikti ugnies darbus technologiniams procesams vykdyti;

9) įrengti visų rūšių transporto priemonių ir kitų mechanizmų stovėjimo aikšteles požeminių kabelių linijų apsaugos zonose;

10) dirbti smūginiais ir (ar) vibraciją sukeliančiais mechanizmais požeminių kabelių linijų apsaugos zonose;

11) keisti žemės paviršiaus altitudes daugiau kaip 0,3 metro (kasti gruntą arba užpilti papildomą grunto sluoksnį) požeminių ir povandeninių kabelių linijų apsaugos zonose;

12) nuleisti inkarus, plaukti su nuleistais inkarais ir kitais dugną siekiančiais įrankiais povandeninių kabelių linijų apsaugos zonose;

13) įvažiuoti transporto priemonėms ir kitiems mechanizmom, kurių aukštis su kroviniu arba

be jo yra daugiau kaip 4,5 metro nuo kelio (žemės) paviršiaus oro linijų ir oro kabelių linijų apsaugos zonoje.

2.3) Elektros tinklų savininkas ar valdytojas nepritaria projektui ar numatomai veiklai, jeigu SŽNS įstatymo 25 straipsnio 2 dalyje nurodyti darbai pažeis elektros tinklų techninės saugos reikalavimus ir (ar) kels pavojų aplinkai, žmonių turtui, jų gyvybei ar sveikatai.

* **Pastaba:** Kodas, nustatytas 2019 m. gruodžio 16 d. VĮ „Registru centras“ generalinio direktoriaus įsakymu Nr. VE-633 (1.3 E) patvirtintame Teritorijų, kuriose taikomos specialiosios žemės naudojimo sąlygos, klasifikatoriuje.

Rengiant Plano sprendinius atlikta žemės sklypų, kurie patenka į MD apsaugos zoną ir/ar Susijusios infrastruktūros apsaugos zonas, NTR ir NTK duomenų analizė, bei surinkta informacija apie valstybės žemės plotus, kuriuose žemės sklypai nesuformuoti ir kurie patenka į minėtas apsaugos zonas. Dėl bet kokių priežasčių po Plano patvirtinimo pasikeitus NTR ir NTK įregistruotiems žemės sklypų ar į atskirus žemės sklypus nesuformuotos žemės duomenims visais atvejais (įskaitant, bet neapsiribojant: pertvarkius teritorijas, žemės sklypų ribas, suformavus naujus žemės sklypus ar patikslinus žemės sklypų ribas) Plano sprendiniais nustatytos MD apsaugos zonos ir/ar Susijusios infrastruktūros apsaugos zonos taikomos visoms į jas patenkančioms teritorijoms, žemės sklypams ir į atskirus žemės sklypus nesuformuoti žemei pagal patikslintus duomenis.

Bendras žemės sklypų, kurie patenka į MD ir Susijusios infrastruktūros apsaugos zonas nagrinėjamoje teritorijoje, skaičius – 182, valstybės žemės plotų skaičius – 31 iš jų:

- bendras žemės sklypų, kuriems **Planu nustatomos** MD ir naftotiekių (produktotiekių) apsaugos zonos (III skyrius, penktasis skirsnis) (kodas 107*), skaičius – 11, MD nustatomos apsaugos zonos bendras plotas – 5,7418 ha;
- bendras žemės sklypų, kuriems **iregistruotos, bet Planu tikslinamos** MD ir naftotiekių (produktotiekių) apsaugos zonos (III skyrius, penktasis skirsnis) (kodas 107*), skaičius – 167, MD tikslinamos apsaugos zonos bendras plotas – 111,9518 ha (apsaugos zonos bendras plotas įvertinus NTR duomenų bazėje įregistruotus žemės sklypų plotus).
- bendras žemės sklypų, kuriems **nustatytos ir iregistruotos**** MD ir naftotiekių (produktotiekių) apsaugos zonos (III skyrius, penktasis skirsnis) (kodas 107*), skaičius – 2, MD nustatytos apsaugos zonos bendras plotas – 0,4863 ha;

****Pastaba** – žemės sklypai, kuriems MD apsaugos zonos nustatytos ir įregistruotos Plano sprendiniuose nurodomi (žymimi) tik informaciniais tikslais.

- bendras žemės sklypų, kuriems **Planu nustatomos** elektros tinklų apsaugos zonos (III

skyrius, ketvirtasis skirsnis) (kodas 106*) skaičius – 46, nustatomos apsaugos zonos bendras plotas – 0,2860 ha;

- bendras valstybės žemės plotų, kuriems **žemės sklypai nesuformuoti ir kurie patenka į Planu nustatomas** MD ir naftotiekių (produktotiekių) apsaugos zonos (III skyrius, penktasis skirsnis) (kodas 107*), skaičius – 30, MD nustatomos apsaugos zonos bendras plotas – 4,0274 ha;

- bendras valstybės žemės plotų, kuriems **žemės sklypai nesuformuoti ir kuriems Planu nustatomas** elektros tinklų apsaugos zonos (III skyrius, ketvirtasis skirsnis) (kodas 106*) skaičius – 7, nustatomos apsaugos zonos bendras plotas – 0,0782 ha.

Konkretizuoti duomenys apie kiekvieną žemės sklypą ir žemės plotą, kuriame žemės sklypai nesuformuoti, ir kuriems reikia nustatyti, patikslinti MD ir/ar Susijusios infrastruktūros apsaugos zonas, pateikiami Aiškinamojo rašto 1 priede.

2. PLANO VIEŠINIMO IR TVIRTINIMO PROCEDŪROS

Vadovaujantis Tvarkos aprašo III skirsnio nuostatomis, Plano iniciatorius, Plano rengėjui parengus Planą, kreipiasi į LR energetikos ministeriją (toliau – **EM**) pateikdamas prašymą organizuoti parengto Plano patvirtinimą (toliau – **Prašymas**). EM struktūriniam padaliniui, pagal kompetenciją atsakingam už atitinkamai kuruojamą sritį (toliau – **EM struktūrinis padalinys**), priėmus sprendimą teikti planą tvirtinimui, Planas teikiamas tvirtinti energetikos ministrui.

EM struktūrinis padalinys ne vėliau kaip kitą darbo dieną po pranešimo išsiuntimo informuojant Plano iniciatorių apie parengtą ir pateiktą tvirtinti Planą, paskelbia informaciją Energetikos ministerijos interneto svetainėje. Plano iniciatorius informaciją apie parengtą ir pateiktą tvirtinti Planą pateikia Jurbarko rajono savivaldybei, ir apie tai informuoja EM struktūrinį padalinį.

Planas teikiamas tvirtinti energetikos ministrui, ir patvirtinamas per 20 darbo dienų nuo Plano iniciatoriaus pranešimo, pateikto EM struktūriniam padaliniui, gavimo dienos, tačiau sprendimas tvirtinti Planą negali būti priimtas anksčiau, nei sueina 20 darbo dienų nuo Tvarkos aprašo 19.1 papunktyje nurodytos informacijos paskelbimo nurodytame papunktyje nustatyta tvarka, ir anksčiau, nei sueina 10 darbo dienų nuo Tvarkos aprašo 19.2 papunktyje nurodytos informacijos paskelbimo nurodytame papunktyje nustatyta tvarka. Likus ne mažiau kaip 10 darbo dienų iki planuojamo sprendimo dėl Plano patvirtinimo priėmimo dienos, EM struktūrinis padalinys paskelbia Tvarkos aprašo 19.2 papunktyje nurodytą informaciją apie šio sprendimo projektą EM interneto svetainėje, o Plano iniciatorius informaciją paskelbia kitais Tvarkos aprašo 19.2 papunktyje nurodytais būdais.

Likus ne mažiau kaip 20 darbo dienų iki EM įsakymo dėl Plano patvirtinimo pasirašymo dienos, Plano iniciatorius informaciją apie parengtą ir tvirtinti pateiktą Planą, nurodant Plane nustatomas MD ir Susijusios infrastruktūros apsaugos zonas (nustatomų teritorijų pavadinimą ir dydį (plotį) bei jose taikytinas specialiąsias žemės naudojimo sąlygas arba pateikiant nuorodą, kur su jomis galima susipažinti), paskelbiama Jurbarko rajono savivaldybės interneto svetainėje, o EM struktūrinis padalinys organizuoja šios informacijos paskelbimą EM interneto svetainėje.

Likus ne mažiau kaip 10 darbo dienų iki EM įsakymo dėl Plano patvirtinimo pasirašymo dienos, EM sprendimas teikti tvirtinti planą ar nuoroda, kur galima susipažinti su šiuo sprendimu bei Planu, numatoma paskelbti nacionaliniame laikraštyje („Lietuvos Rytas“) ir Jurbarko rajono savivaldybės vietiniame laikraštyje („Šviesa“), Jurbarko rajono savivaldybės ir EM interneto svetainėse.

Vadovaujantis SŽNS įstatymo 8 straipsnio nuostatomis, Plano iniciatorius per 5 darbo dienas nuo Plano patvirtinimo dienos, NTK ir NTR tvarkytojui pateikia pranešimą apie naujai nustatytas, pasikeitusias specialiąsias žemės naudojimo sąlygas, nurodo teritorijas, kuriose šios sąlygos turi būti

taikomos kartu su Nekilnojamojo turto kadastru nurodytais Plane nustatytais MD ir Susijusios infrastruktūros teritorijų erdviniais duomenimis ir į jas patenkančių arba nebepatenkančių (kai pasikeitė ar buvo panaikinta anksčiau nustatyta ta pati MD ir Susijusios infrastruktūros apsaugos zona) NTR įregistruotų žemės sklypų unikaliais numeriais ir kitais NTK nuostatuose nurodytais dokumentais.

Plano iniciatorius per 15 darbo dienų nuo Plano patvirtinimo dienos registruotu laišku, įteikiamu pasirašytinai, praneša žemės sklypo, kuriame numatoma taikyti specialiąsias žemės naudojimo sąlygas Plane nustatytoje apsaugos zonoje, savininkui, valstybinės ar savivaldybės žemės patikėtiniui, taip pat fiziniam ar juridiniam asmeniui arba kitai organizacijai ar jų padaliniam, naudojantiems nurodytą žemę pagal NTR įregistruotą sutartį, ir (ar) šioje Plane nustatytoje MD ir Susijusios infrastruktūros apsaugos zonos esančių NTR įregistruotų nekilnojamųjų daiktų savininkams ar patikėtiniams jų deklaruotos gyvenamosios vietos ar buveinės adresu, nurodydamas konkrečias specialiąsias žemės naudojimo sąlygas (Plane nustatytas (patikslintas) MD ir Susijusios infrastruktūros apsaugos zonas) (nustatytų teritorijų pavadinimą ir dydį (plotį) ir jose taikytinas specialiąsias žemės naudojimo sąlygas (arba pateikia nuorodą, kur su jomis galima susipažinti) ir sprendimą, kuriuo buvo patvirtintas atitinkamas Planas. Tuo pačiu raštu informuojama apie teisę kreiptis į konkretų subjektą, šiuo atveju į suinteresuotą ūkinės veiklos, dėl kurios nustatomos MD apsaugos zonos, vykdymu subjektą – AB „Amber Grid“ – (nurodant jo pavadinimą, juridinio asmens arba kitos organizacijos ar jų padalinių kodą, buveinę, kontaktinius duomenis (adresas, telefono numeris, elektroninio pašto adresas) arba fizinio asmens vardą, pavardę, deklaruotą gyvenamąją vietą, kontaktinius duomenis (adresas, telefono numeris, elektroninio pašto adresas) dėl SŽNS įstatymo 13 straipsnio 1 dalyje nurodytos kompensacijos sumokėjimo, išskyrus SŽNS įstatymo 13 straipsnio 5 dalyje, 141 straipsnio 3 ar 5 dalyje nurodytus atvejus, kai kompensacijos nemokamos.

1 PRIEDAS

1 lentelė. Jurbarko rajono savivaldybės teritorijoje esančių magistralinių dujotiekių ir Susijusios infrastruktūros apsaugos zonų plano suvestiniai duomenys

Eil. Nr.	Žemės sklypo kadastrinis numeris	Žemės sklypo unikalus numeris	Žemės sklypo adresas	Žemės sklypo suformavimo metai	Žemės sklypo paskirtis	Žemės sklypo naudojimo būdas	Žemės sklypo matavimų tipas	Esamos apsaugos zonos pavadinimas	Esamos apsaugos zonos plotas, ha	Planu nustatomos apsaugos zonos pavadinimas	Planu nustatomos apsaugos zonos plotas, ha	Įregistruotų ir Planu nustatomų apsaugos zonų bendras plotas, ha
1.	9460/7001:0003	4400-1955-5587	Jurbarko r., sav., Jurbarko r., sav.teritorija	2009-08-06	Kita (žemės)	Susisiekimo ir inžinerinių tinklų koridorių teritorijos	Kadastriniai matavimai (LKS-94)	Magistralinių dujotiekių ir naftotiekių (produktotiekių) apsaugos zonos (III skyrius, penktasis skirsnis) *	0,1200	Magistralinių dujotiekių ir naftotiekių (produktotiekių) apsaugos zonos (III skyrius, penktasis skirsnis)	0,1139	0,1139
								Elektros tinklų apsaugos zonos (III skyrius ketvirtasis skirsnis)	0,0529	Elektros tinklų apsaugos zonos (III skyrius ketvirtasis skirsnis)	0,0046	0,0575
2.	9495/7001:0002	4400-1158-3866	Jurbarko r., sav., Jurbarko r., sav.teritorija	2007-07-12	Kita (žemės)	Susisiekimo ir inžinerinių tinklų koridorių teritorijos	Kadastriniai matavimai (LKS-94)	-	-	Magistralinių dujotiekių ir naftotiekių (produktotiekių) apsaugos zonos (III skyrius, penktasis skirsnis)	0,1125	0,1125
								-	-	Elektros tinklų apsaugos zonos (III skyrius ketvirtasis skirsnis)	0,0045	0,0045
3.	9495/7001:0006	4400-2488-1172	Jurbarko r., sav., Jurbarko r., sav.teritorija	2012-11-15	Kita (žemės)	Susisiekimo ir inžinerinių tinklų koridorių teritorijos	Kadastriniai matavimai (LKS-94)	-	-	Magistralinių dujotiekių ir naftotiekių (produktotiekių) apsaugos zonos (III skyrius, penktasis skirsnis)	0,1195	0,1195
								Elektros tinklų apsaugos zonos (III skyrius ketvirtasis skirsnis)	0,1638	Elektros tinklų apsaugos zonos (III skyrius ketvirtasis skirsnis)	0,0048	0,1686
4.	9460/7001:0001	4400-1163-9202	Jurbarko r., sav., Jurbarko r., sav.teritorija	2007-07-19	Kita (žemės)	Susisiekimo ir inžinerinių tinklų koridorių teritorijos	Kadastriniai matavimai (LKS-94)	-	-	Magistralinių dujotiekių ir naftotiekių (produktotiekių) apsaugos zonos (III skyrius, penktasis skirsnis)	0,1411	0,1411
								Elektros tinklų apsaugos zonos (III skyrius ketvirtasis skirsnis)	0,2784	Elektros tinklų apsaugos zonos (III skyrius ketvirtasis skirsnis)	0,0001	0,2785
5.	9460/0005:0274	4400-0217-7771	Jurbarko r., sav., Jurbarkų sen., Antkalniškiai	2004-02-18	Žemės ūkio	-	Preliminarūs matavimai	Magistralinių dujotiekių ir naftotiekių (produktotiekių) apsaugos zonos (III skyrius, penktasis skirsnis)	0,1600	Magistralinių dujotiekių ir naftotiekių (produktotiekių) apsaugos zonos (III skyrius, penktasis skirsnis)	0,1724	0,1724
6.	9460/0005:0042	9460-0005-0042	Jurbarko r., sav., Jurbarkų sen., Antkalniškiai	1997-08-04	Žemės ūkio	Kiti žemės ūkio paskirties žemės sklypai	Kadastriniai matavimai (LKS-94)	Magistralinių dujotiekių ir naftotiekių (produktotiekių) apsaugos zonos (III skyrius, penktasis skirsnis)	0,3336	Magistralinių dujotiekių ir naftotiekių (produktotiekių) apsaugos zonos (III skyrius, penktasis skirsnis)	0,3337	0,3337
7.	9460/0005:0182	9460-0005-0182	Jurbarko r., sav., Jurbarkų sen., Antkalniškiai	2001-07-04	Žemės ūkio	-	Preliminarūs matavimai	Magistralinių dujotiekių ir naftotiekių (produktotiekių) apsaugos zonos (III skyrius, penktasis skirsnis)	0,0300	Magistralinių dujotiekių ir naftotiekių (produktotiekių) apsaugos zonos (III skyrius, penktasis skirsnis)	0,0235	0,0235
8.	9460/0005:0260	4400-0028-5084	Jurbarko r., sav., Jurbarkų sen., Antkalniškiai	2003-06-20	Žemės ūkio	-	Preliminarūs matavimai	Magistralinių dujotiekių ir naftotiekių (produktotiekių) apsaugos zonos (III skyrius, penktasis skirsnis)	0,5000	Magistralinių dujotiekių ir naftotiekių (produktotiekių) apsaugos zonos (III skyrius, penktasis skirsnis)	0,4269	0,4269
9.	9460/0005:0186	9460-0005-0186	Jurbarko r., sav., Jurbarkų sen., Antkalniškiai	2001-10-09	Žemės ūkio	-	Preliminarūs matavimai	Magistralinių dujotiekių ir naftotiekių (produktotiekių) apsaugos zonos (III skyrius, penktasis skirsnis)	0,0200	Magistralinių dujotiekių ir naftotiekių (produktotiekių) apsaugos zonos (III skyrius, penktasis skirsnis)	0,0005	0,0005
10.	9460/0005:0292	4400-0223-0157	Jurbarko r., sav., Jurbarkų sen., Antkalniškiai	2004-02-24	Žemės ūkio	-	Preliminarūs matavimai	Magistralinių dujotiekių ir naftotiekių (produktotiekių) apsaugos zonos (III skyrius, penktasis skirsnis)	0,2100	Magistralinių dujotiekių ir naftotiekių (produktotiekių) apsaugos zonos (III skyrius, penktasis skirsnis)	0,1793	0,1793
11.	9460/0005:0136	9460-0005-0136	Jurbarko r., sav., Jurbarkų sen., Antkalniškiai	2000-10-18	Žemės ūkio	-	Preliminarūs matavimai	Magistralinių dujotiekių ir naftotiekių (produktotiekių) apsaugos zonos (III skyrius, penktasis skirsnis)	0,8300	Magistralinių dujotiekių ir naftotiekių (produktotiekių) apsaugos zonos (III skyrius, penktasis skirsnis)	0,8522	0,8522
								Elektros tinklų apsaugos zonos (III skyrius ketvirtasis skirsnis)	0,0300	Elektros tinklų apsaugos zonos (III skyrius ketvirtasis skirsnis)	0,0338	0,0638
12.	9460/0005:0244	9460-0005-0244	Jurbarko r., sav., Jurbarkų sen., Antkalniškiai	2003-03-31	Žemės ūkio	-	Preliminarūs matavimai	Magistralinių dujotiekių ir naftotiekių (produktotiekių) apsaugos zonos (III skyrius, penktasis skirsnis)	0,1800	Magistralinių dujotiekių ir naftotiekių (produktotiekių) apsaugos zonos (III skyrius, penktasis skirsnis)	0,1904	0,1904

Eil. Nr.	Žemės sklypo kadastrinis numeris	Žemės sklypo unikalus numeris	Žemės sklypo adresas	Žemės sklypo suformavimo metai	Žemės sklypo paskirtis	Žemės sklypo naudojimo būdas	Žemės sklypo matavimų tipas	Esamos apsaugos zonos pavadinimas	Esamos apsaugos zonos plotas, ha	Planu nustatomos apsaugos zonos pavadinimas	Planu nustatomos apsaugos zonos plotas, ha	Įregistruotų ir Planu nustatomų apsaugos zonų bendras plotas, ha
13.	9460/0005:0096	9460-0005-0096	Jurbarko r., sav., Jurbarkų sen., Antkalniškiai	2000-05-10	Žemės ūkio	-	Preliminarūs matavimai	Magistralinių dujotiekių ir naftotiekių (produktotiekių) apsaugos zonos (III skyrius, penktasis skirsnis)	0,3100	Magistralinių dujotiekių ir naftotiekių (produktotiekių) apsaugos zonos (III skyrius, penktasis skirsnis)	0,3135	0,3135
14.	9460/0005:0063	9460-0005-0063	Jurbarko r., sav., Jurbarkų sen., Antkalniškiai	1999-04-21	Žemės ūkio	-	Preliminarūs matavimai	Magistralinių dujotiekių ir naftotiekių (produktotiekių) apsaugos zonos (III skyrius, penktasis skirsnis)	0,03	Magistralinių dujotiekių ir naftotiekių (produktotiekių) apsaugos zonos (III skyrius, penktasis skirsnis)	0,0079	0,0079
15.	9460/0005:0296	4400-0232-2194	Jurbarko r., sav., Jurbarkų sen., Antkalniškiai	2004-03-04	Žemės ūkio	-	Preliminarūs matavimai	Magistralinių dujotiekių ir naftotiekių (produktotiekių) apsaugos zonos (III skyrius, penktasis skirsnis)	0,2000	Magistralinių dujotiekių ir naftotiekių (produktotiekių) apsaugos zonos (III skyrius, penktasis skirsnis)	0,1953	0,1953
16.	9460/0005:0163	9460-0005-0163	Jurbarko r., sav., Jurbarkų sen., Antkalniškiai	2001-01-03	Žemės ūkio	-	Preliminarūs matavimai	Magistralinių dujotiekių ir naftotiekių (produktotiekių) apsaugos zonos (III skyrius, penktasis skirsnis) *	0,1500	Magistralinių dujotiekių ir naftotiekių (produktotiekių) apsaugos zonos (III skyrius, penktasis skirsnis)	0,1943	0,1943
17.	9460/0005:0340	4400-1054-7172	Jurbarko r., sav., Jurbarkų sen., Antkalniškiai	2007-03-08	Kita (žemės)	Susisiekimo ir inžinerinių komunikacijų aptarnavimo objektų teritorijos	Kadastriniai matavimai (LKS-94)	-	-	Magistralinių dujotiekių ir naftotiekių (produktotiekių) apsaugos zonos (III skyrius, penktasis skirsnis)	0,1399	0,1399
								Elektros tinklų apsaugos zonos (III skyrius ketvirtasis skirsnis)	0,0217	Elektros tinklų apsaugos zonos (III skyrius ketvirtasis skirsnis)	0,0101	0,0318
18.	9460/0005:0339	4400-1054-7125	Jurbarko r., sav., Jurbarkų sen., Antkalniškiai	2007-03-08	Žemės ūkio	Kiti žemės ūkio paskirties žemės sklypai	Kadastriniai matavimai (LKS-94)	-	-	Magistralinių dujotiekių ir naftotiekių (produktotiekių) apsaugos zonos (III skyrius, penktasis skirsnis)	1,6208	1,6208
								Elektros tinklų apsaugos zonos (III skyrius ketvirtasis skirsnis)	0,1200	Elektros tinklų apsaugos zonos (III skyrius ketvirtasis skirsnis)	0,0640	0,1840
19.	9460/0005:0037	9460-0005-0037	Jurbarko r., sav., Jurbarkų sen., Antkalniškiai	1997-07-31	Žemės ūkio	-	Preliminarūs matavimai	Magistralinių dujotiekių ir naftotiekių (produktotiekių) apsaugos zonos (III skyrius, penktasis skirsnis)	0,2500	Magistralinių dujotiekių ir naftotiekių (produktotiekių) apsaugos zonos (III skyrius, penktasis skirsnis)	0,0767	0,0767
20.	9460/0005:0253	4400-0027-4986	Jurbarko r., sav., Jurbarkų sen., Antkalniškiai	2003-06-19	Žemės ūkio	-	Preliminarūs matavimai	Magistralinių dujotiekių ir naftotiekių (produktotiekių) apsaugos zonos (III skyrius, penktasis skirsnis)	0,2000	Magistralinių dujotiekių ir naftotiekių (produktotiekių) apsaugos zonos (III skyrius, penktasis skirsnis)	0,1861	0,1861
21.	9460/0005:0104	9460-0005-0104	Jurbarko r., sav., Jurbarkų sen., Antkalniškiai	2000-05-23	Žemės ūkio	-	Preliminarūs matavimai	Magistralinių dujotiekių ir naftotiekių (produktotiekių) apsaugos zonos (III skyrius, penktasis skirsnis)	0,1000	Magistralinių dujotiekių ir naftotiekių (produktotiekių) apsaugos zonos (III skyrius, penktasis skirsnis)	0,0319	0,0319
22.	9460/0005:0151	9460-0005-0151	Jurbarko r., sav., Jurbarkų sen., Antkalniškiai	2000-11-20	Žemės ūkio	-	Preliminarūs matavimai	Magistralinių dujotiekių ir naftotiekių (produktotiekių) apsaugos zonos (III skyrius, penktasis skirsnis)	0,1500	Magistralinių dujotiekių ir naftotiekių (produktotiekių) apsaugos zonos (III skyrius, penktasis skirsnis)	0,2220	0,2220
23.	9460/0005:0103	9460-0005-0103	Jurbarko r., sav., Jurbarkų sen., Antkalniškiai	2000-05-23	Žemės ūkio	-	Preliminarūs matavimai	Magistralinių dujotiekių ir naftotiekių (produktotiekių) apsaugos zonos (III skyrius, penktasis skirsnis)	0,3000	Magistralinių dujotiekių ir naftotiekių (produktotiekių) apsaugos zonos (III skyrius, penktasis skirsnis)	0,3753	0,3753
24.	9460/0005:0129	9460-0005-0129	Jurbarko r., sav., Jurbarkų sen., Antkalniškiai	2000-09-21	Žemės ūkio	-	Kadastriniai matavimai (LKS-94)	Magistralinių dujotiekių ir naftotiekių (produktotiekių) apsaugos zonos (III skyrius, penktasis skirsnis)	0,1760	Magistralinių dujotiekių ir naftotiekių (produktotiekių) apsaugos zonos (III skyrius, penktasis skirsnis)	0,1760	0,1760
25.	9460/0005:0280	4400-0218-4332	Jurbarko r., sav., Jurbarkų sen., Antkalniškiai	2004-02-19	Žemės ūkio	-	Preliminarūs matavimai	Magistralinių dujotiekių ir naftotiekių (produktotiekių) apsaugos zonos (III skyrius, penktasis skirsnis)	0,0500	Magistralinių dujotiekių ir naftotiekių (produktotiekių) apsaugos zonos (III skyrius, penktasis skirsnis)	0,0233	0,0233
26.	9460/0005:0194	9460-0005-0194	Jurbarko r., sav., Jurbarkų sen., Antkalniškiai	2001-11-28	Žemės ūkio	-	Preliminarūs matavimai	Magistralinių dujotiekių ir naftotiekių (produktotiekių) apsaugos zonos (III skyrius, penktasis skirsnis)	0,2800	Magistralinių dujotiekių ir naftotiekių (produktotiekių) apsaugos zonos (III skyrius, penktasis skirsnis)	0,2438	0,2438
								Elektros tinklų apsaugos zonos (III skyrius ketvirtasis skirsnis)	0,0100	Elektros tinklų apsaugos zonos (III skyrius ketvirtasis skirsnis)	0,0097	0,0197
27.	9460/0005:0051	4400-2749-6557	Jurbarko r., sav., Jurbarkų sen., Antkalniškiai	2013-09-12	Miškų ūkio	Ūkinių miškų sklypai	Kadastriniai matavimai (LKS-94)	-	-	Magistralinių dujotiekių ir naftotiekių (produktotiekių) apsaugos zonos (III skyrius, penktasis skirsnis)	0,6174	0,6174

Eil. Nr.	Žemės sklypo kadastrinis numeris	Žemės sklypo unikalus numeris	Žemės sklypo adresas	Žemės sklypo suformavimo metai	Žemės sklypo paskirtis	Žemės sklypo naudojimo būdas	Žemės sklypo matavimų tipas	Esamos apsaugos zonos pavadinimas	Esamos apsaugos zonos plotas, ha	Planu nustatomos apsaugos zonos pavadinimas	Planu nustatomos apsaugos zonos plotas, ha	Įregistruotų ir Planu nustatomų apsaugos zonų bendras plotas, ha
28.	9460/0005:0225	9460-0005-0225	Jurbarko r., sav., Jurbarkų sen., Antkalniškiai	2003-02-21	Žemės ūkio	-	Preliminarūs matavimai	Magistralinių dujotiekių ir naftotiekių (produktotiekių) apsaugos zonos (III skyrius, penktasis skirsnis) *	0,1300	Magistralinių dujotiekių ir naftotiekių (produktotiekių) apsaugos zonos (III skyrius, penktasis skirsnis)	0,1195	0,1195
29.	9460/0005:0122	9460-0005-0122	Jurbarko r., sav., Jurbarkų sen., Antkalniškiai	2000-08-18	Žemės ūkio	-	Preliminarūs matavimai	Magistralinių dujotiekių ir naftotiekių (produktotiekių) apsaugos zonos (III skyrius, penktasis skirsnis) *	0,2000	Magistralinių dujotiekių ir naftotiekių (produktotiekių) apsaugos zonos (III skyrius, penktasis skirsnis)	0,2163	0,2163
30.	9460/0005:0188	9460-0005-0188	Jurbarko r., sav., Jurbarkų sen., Antkalniškiai	2001-10-09	Žemės ūkio	-	Preliminarūs matavimai	Magistralinių dujotiekių ir naftotiekių (produktotiekių) apsaugos zonos (III skyrius, penktasis skirsnis) *	0,2400	Magistralinių dujotiekių ir naftotiekių (produktotiekių) apsaugos zonos (III skyrius, penktasis skirsnis)	0,2566	0,2566
31.	9460/0005:0039	9460-0005-0039	Jurbarko r., sav., Jurbarkų sen., Antkalniškiai	1997-07-31	Žemės ūkio	-	Preliminarūs matavimai	Magistralinių dujotiekių ir naftotiekių (produktotiekių) apsaugos zonos (III skyrius, penktasis skirsnis)	0,3000	Magistralinių dujotiekių ir naftotiekių (produktotiekių) apsaugos zonos (III skyrius, penktasis skirsnis)	0,2568	0,2568
								-	-	Elektros tinklų apsaugos zonos (III skyrius ketvirtasis skirsnis)	0,0002	0,0002
32.	9460/0005:0326	4400-0715-7140	Jurbarko r., sav., Jurbarkų sen., Antkalniškiai	2005-11-02	Žemės ūkio	-	Preliminarūs matavimai	Magistralinių dujotiekių ir naftotiekių (produktotiekių) apsaugos zonos (III skyrius, penktasis skirsnis) *	0,7000	Magistralinių dujotiekių ir naftotiekių (produktotiekių) apsaugos zonos (III skyrius, penktasis skirsnis)	0,7997	0,7997
33.	9460/0005:0070	9460-0005-0070	Jurbarko r., sav., Jurbarkų sen., Antkalniškiai	1999-12-02	Žemės ūkio	-	Kadastriniai matavimai (LKS-94)	Magistralinių dujotiekių ir naftotiekių (produktotiekių) apsaugos zonos (III skyrius, penktasis skirsnis)	0,3356	Magistralinių dujotiekių ir naftotiekių (produktotiekių) apsaugos zonos (III skyrius, penktasis skirsnis)	0,3368	0,3368
34.	9460/0005:0245	9460-0005-0245	Jurbarko r., sav., Jurbarkų sen., Antkalniškiai	2003-04-18	Žemės ūkio	-	Preliminarūs matavimai	Magistralinių dujotiekių ir naftotiekių (produktotiekių) apsaugos zonos (III skyrius, penktasis skirsnis)	0,3200	Magistralinių dujotiekių ir naftotiekių (produktotiekių) apsaugos zonos (III skyrius, penktasis skirsnis)	0,2262	0,2262
								-	-	Elektros tinklų apsaugos zonos (III skyrius ketvirtasis skirsnis)	0,0539	0,0539
35.	9460/0005:0126	9460-0005-0126	Jurbarko r., sav., Jurbarkų sen., Antkalniškiai	2000-08-29	Žemės ūkio	-	Preliminarūs matavimai	Magistralinių dujotiekių ir naftotiekių (produktotiekių) apsaugos zonos (III skyrius, penktasis skirsnis)	0,2300	Magistralinių dujotiekių ir naftotiekių (produktotiekių) apsaugos zonos (III skyrius, penktasis skirsnis)	0,3245	0,3245
36.	9460/0005:0175	9460-0005-0175	Jurbarko r., sav., Jurbarkų sen., Antkalniškiai	2001-02-05	Žemės ūkio	-	Preliminarūs matavimai	Magistralinių dujotiekių ir naftotiekių (produktotiekių) apsaugos zonos (III skyrius, penktasis skirsnis)	0,0800	Magistralinių dujotiekių ir naftotiekių (produktotiekių) apsaugos zonos (III skyrius, penktasis skirsnis)	0,0868	0,0868
37.	9460/0005:0178	9460-0005-0178	Jurbarko r., sav., Jurbarkų sen., Antkalniškiai	2001-03-19	Žemės ūkio	-	Preliminarūs matavimai	Magistralinių dujotiekių ir naftotiekių (produktotiekių) apsaugos zonos (III skyrius, penktasis skirsnis)	0,3300	Magistralinių dujotiekių ir naftotiekių (produktotiekių) apsaugos zonos (III skyrius, penktasis skirsnis)	0,3124	0,3124
38.	9460/0005:0172	9460-0005-0172	Jurbarko r., sav., Jurbarkų sen., Antkalniškiai	2001-01-09	Žemės ūkio	-	Preliminarūs matavimai	-	-	Magistralinių dujotiekių ir naftotiekių (produktotiekių) apsaugos zonos (III skyrius, penktasis skirsnis)	0,2631	0,2631
39.	9460/0005:0168	9460-0005-0168	Jurbarko r., sav., Jurbarkų sen., Antkalniškiai	2001-01-05	Žemės ūkio	-	Preliminarūs matavimai	-	-	Magistralinių dujotiekių ir naftotiekių (produktotiekių) apsaugos zonos (III skyrius, penktasis skirsnis)	0,1233	0,1233
40.	9460/0005:0130	9460-0005-0130	Jurbarko r., sav., Jurbarkų sen., Antkalniškiai	2000-09-21	Žemės ūkio	-	Kadastriniai matavimai (LKS-94)	Magistralinių dujotiekių ir naftotiekių (produktotiekių) apsaugos zonos (III skyrius, penktasis skirsnis)	1,3512	Magistralinių dujotiekių ir naftotiekių (produktotiekių) apsaugos zonos (III skyrius, penktasis skirsnis)	1,3276	1,3276
								-	-	Elektros tinklų apsaugos zonos (III skyrius ketvirtasis skirsnis)	0,0299	0,0299
41.	9460/0005:0215	9460-0005-0215	Jurbarko r., sav., Jurbarkų sen., Antkalniškiai	2003-02-07	Žemės ūkio	-	Preliminarūs matavimai	Magistralinių dujotiekių ir naftotiekių (produktotiekių) apsaugos zonos (III skyrius, penktasis skirsnis) *	1,3700	Magistralinių dujotiekių ir naftotiekių (produktotiekių) apsaugos zonos (III skyrius, penktasis skirsnis)	0,0881	0,0881
42.	9460/0005:0082	9460-0005-0082	Jurbarko r., sav., Jurbarkų sen., Antkalniškiai	2000-03-15	Žemės ūkio	-	Kadastriniai matavimai (LKS-94)	Magistralinių dujotiekių ir naftotiekių (produktotiekių) apsaugos zonos (III skyrius, penktasis skirsnis)	0,2889	Magistralinių dujotiekių ir naftotiekių (produktotiekių) apsaugos zonos (III skyrius, penktasis skirsnis)	0,2950	0,2950

Eil. Nr.	Žemės sklypo kadastrinis numeris	Žemės sklypo unikalus numeris	Žemės sklypo adresas	Žemės sklypo suformavimo metai	Žemės sklypo paskirtis	Žemės sklypo naudojimo būdas	Žemės sklypo matavimų tipas	Esamos apsaugos zonos pavadinimas	Esamos apsaugos zonos plotas, ha	Planu nustatomos apsaugos zonos pavadinimas	Planu nustatomos apsaugos zonos plotas, ha	Įregistruotų ir Planu nustatomų apsaugos zonų bendras plotas, ha
43.	9460/0005:0174	9460-0005-0174	Jurbarko r., sav., Jurbarkų sen., Antkalniškiai	2001-02-05	Žemės ūkio	-	Preliminarūs matavimai	Magistralinių dujotiekių ir naftotiekių (produktotiekių) apsaugos zonos (III skyrius, penktasis skirsnis)	0,0300	Magistralinių dujotiekių ir naftotiekių (produktotiekių) apsaugos zonos (III skyrius, penktasis skirsnis)	0,1228	0,1228
								-	-	Elektros tinklų apsaugos zonos (III skyrius ketvirtasis skirsnis)	0,0022	0,0022
44.	9460/0005:0263	4400-0041-5463	Jurbarko r., sav., Jurbarkų sen., Antkalniškiai	2003-07-10	Žemės ūkio	-	Preliminarūs matavimai	Magistralinių dujotiekių ir naftotiekių (produktotiekių) apsaugos zonos (III skyrius, penktasis skirsnis)	0,4400	Magistralinių dujotiekių ir naftotiekių (produktotiekių) apsaugos zonos (III skyrius, penktasis skirsnis)	0,4179	0,4179
								Elektros tinklų apsaugos zonos (III skyrius ketvirtasis skirsnis)	0,2500	Elektros tinklų apsaugos zonos (III skyrius ketvirtasis skirsnis)	0,0003	0,2503
45.	9460/0005:0208	9460-0005-0208	Jurbarko r., sav., Jurbarkų sen., Antkalniškiai	2002-09-19	Žemės ūkio	-	Preliminarūs matavimai	Magistralinių dujotiekių ir naftotiekių (produktotiekių) apsaugos zonos (III skyrius, penktasis skirsnis) *	0,3800	Magistralinių dujotiekių ir naftotiekių (produktotiekių) apsaugos zonos (III skyrius, penktasis skirsnis)	0,3089	0,3089
46.	9460/0005:0281	4400-0218-4576	Jurbarko r., sav., Jurbarkų sen., Antkalniškiai	2004-02-19	Žemės ūkio	-	Preliminarūs matavimai	Magistralinių dujotiekių ir naftotiekių (produktotiekių) apsaugos zonos (III skyrius, penktasis skirsnis)	0,1200	Magistralinių dujotiekių ir naftotiekių (produktotiekių) apsaugos zonos (III skyrius, penktasis skirsnis)	0,1586	0,1586
47.	9460/0005:0298	4400-0232-2418	Jurbarko r., sav., Jurbarkų sen., Antkalniškiai	2004-03-04	Žemės ūkio	-	Preliminarūs matavimai	Magistralinių dujotiekių ir naftotiekių (produktotiekių) apsaugos zonos (III skyrius, penktasis skirsnis) *	0,1300	Magistralinių dujotiekių ir naftotiekių (produktotiekių) apsaugos zonos (III skyrius, penktasis skirsnis)	0,1463	0,1463
48.	9460/0005:0321	4400-0701-4446	Jurbarko r., sav., Jurbarkų sen., Antkalniškiai	2005-10-13	Žemės ūkio	Kiti žemės ūkio paskirties žemės sklypai	Kadastriniai matavimai (LKS-94)	Magistralinių dujotiekių ir naftotiekių (produktotiekių) apsaugos zonos (III skyrius, penktasis skirsnis)	0,1719	Magistralinių dujotiekių ir naftotiekių (produktotiekių) apsaugos zonos (III skyrius, penktasis skirsnis)	0,1721	0,1721
49.	9460/0005:0353	4400-5321-2998	Jurbarko r., sav., Jurbarkų sen., Antkalniškiai	2019-12-12	Žemės ūkio	Kiti žemės ūkio paskirties žemės sklypai	Kadastriniai matavimai (LKS-94)	Elektros tinklų apsaugos zonos (III skyrius ketvirtasis skirsnis)	0,0157	Elektros tinklų apsaugos zonos (III skyrius ketvirtasis skirsnis)	0,0174	0,0331
50.	9460/0005:0294	4400-0223-3327	Jurbarko r., sav., Jurbarkų sen., Antkalniškiai	2004-02-24	Žemės ūkio	-	Preliminarūs matavimai	-	-	Elektros tinklų apsaugos zonos (III skyrius ketvirtasis skirsnis)	0,0003	0,0003
51.	9460/0005:0269	4400-0122-6142	Jurbarko r., sav., Jurbarkų sen., Antkalniškiai, Dariaus ir Girėno g, 194	2003-10-28	Žemės ūkio	-	Preliminarūs matavimai	Magistralinių dujotiekių ir naftotiekių (produktotiekių) apsaugos zonos (III skyrius, penktasis skirsnis)	0,9600	Magistralinių dujotiekių ir naftotiekių (produktotiekių) apsaugos zonos (III skyrius, penktasis skirsnis)	0,9114	0,9114
								-	-	Elektros tinklų apsaugos zonos (III skyrius ketvirtasis skirsnis)	0,0161	0,0161
52.	9460/0005:0325	4400-0715-7073	Jurbarko r., sav., Jurbarkų sen., Antkalniškiai, Paimsrio g, 2	2005-11-02	Žemės ūkio	-	Preliminarūs matavimai	Magistralinių dujotiekių ir naftotiekių (produktotiekių) apsaugos zonos (III skyrius, penktasis skirsnis) *	0,8000	Magistralinių dujotiekių ir naftotiekių (produktotiekių) apsaugos zonos (III skyrius, penktasis skirsnis)	0,6667	0,6667
								-	-	Elektros tinklų apsaugos zonos (III skyrius ketvirtasis skirsnis)	0,0005	0,0005
53.	9495/0010:0046	9495-0010-0046	Jurbarko r., sav., Jurbarkų sen., Bandzinai I	1996-03-26	Žemės ūkio	-	Preliminarūs matavimai	Magistralinių dujotiekių ir naftotiekių (produktotiekių) apsaugos zonos (III skyrius, penktasis skirsnis) *	2,4400	Magistralinių dujotiekių ir naftotiekių (produktotiekių) apsaugos zonos (III skyrius, penktasis skirsnis)	2,4342	2,4342
								-	-	Elektros tinklų apsaugos zonos (III skyrius ketvirtasis skirsnis)	0,0004	0,0004
54.	9495/0006:0120	9495-0006-0120	Jurbarko r., sav., Jurbarkų sen., Bandzinai II	2002-11-29	Žemės ūkio	Kiti žemės ūkio paskirties žemės sklypai	Kadastriniai matavimai (LKS-94)	Magistralinių dujotiekių ir naftotiekių (produktotiekių) apsaugos zonos (III skyrius, penktasis skirsnis) *	0,8500	Magistralinių dujotiekių ir naftotiekių (produktotiekių) apsaugos zonos (III skyrius, penktasis skirsnis)	0,9037	0,9037
55.	9495/0006:0125	9495-0006-0125	Jurbarko r., sav., Jurbarkų sen., Bandzinai II	2003-02-21	Žemės ūkio	-	Preliminarūs matavimai	Magistralinių dujotiekių ir naftotiekių (produktotiekių) apsaugos zonos (III skyrius, penktasis skirsnis) *	0,4700	Magistralinių dujotiekių ir naftotiekių (produktotiekių) apsaugos zonos (III skyrius, penktasis skirsnis)	0,4481	0,4481
56.	9495/0006:0164	4400-2324-6251	Jurbarko r., sav., Jurbarkų sen., Bandzinai II	2012-03-20	Žemės ūkio	Kiti žemės ūkio paskirties žemės sklypai	Kadastriniai matavimai (LKS-94)	Magistralinių dujotiekių ir naftotiekių (produktotiekių) apsaugos zonos (III skyrius, penktasis skirsnis) *	1,9200	Magistralinių dujotiekių ir naftotiekių (produktotiekių) apsaugos zonos (III skyrius, penktasis skirsnis)	1,7908	1,7908

Eil. Nr.	Žemės sklypo kadastrinis numeris	Žemės sklypo unikalus numeris	Žemės sklypo adresas	Žemės sklypo suformavimo metai	Žemės sklypo paskirtis	Žemės sklypo naudojimo būdas	Žemės sklypo matavimų tipas	Esamos apsaugos zonos pavadinimas	Esamos apsaugos zonos plotas, ha	Planu nustatomos apsaugos zonos pavadinimas	Planu nustatomos apsaugos zonos plotas, ha	Įregistruotų ir Planu nustatomų apsaugos zonų bendras plotas, ha
57.	9495/0006:0005	9495-0006-0005	Jurbarko r., sav., Jurbarkų sen., Bandzinai II	1995-08-30	Žemės ūkio	Kiti žemės ūkio paskirties žemės sklypai	Kadastriniai matavimai (LKS-94)	Magistralinių dujotiekių ir naftotiekių (produktotiekių) apsaugos zonos (III skyrius, penktasis skirsnis) *	1,3500	Magistralinių dujotiekių ir naftotiekių (produktotiekių) apsaugos zonos (III skyrius, penktasis skirsnis)	0,3247	0,3247
58.	9495/0006:0002	4400-2841-9518	Jurbarko r., sav., Jurbarkų sen., Bandzinai II	2013-12-16	Žemės ūkio	Kiti žemės ūkio paskirties žemės sklypai	Kadastriniai matavimai (LKS-94)	-	-	Magistralinių dujotiekių ir naftotiekių (produktotiekių) apsaugos zonos (III skyrius, penktasis skirsnis)	0,7409	0,7409
59.	9495/0006:0017	9495-0006-0017	Jurbarko r., sav., Jurbarkų sen., Bandzinai II	1997-01-05	Žemės ūkio	-	Preliminarūs matavimai	Magistralinių dujotiekių ir naftotiekių (produktotiekių) apsaugos zonos (III skyrius, penktasis skirsnis) *	0,0500	Magistralinių dujotiekių ir naftotiekių (produktotiekių) apsaugos zonos (III skyrius, penktasis skirsnis)	0,0571	0,0571
								-	-	Elektros tinklų apsaugos zonos (III skyrius ketvirtasis skirsnis)	0,0006	0,0006
60.	9495/0006:0021	4400-2995-0321	Jurbarko r., sav., Jurbarkų sen., Bandzinai II	2014-06-13	Žemės ūkio	Kiti žemės ūkio paskirties žemės sklypai	Kadastriniai matavimai (LKS-94)	Magistralinių dujotiekių ir naftotiekių (produktotiekių) apsaugos zonos (III skyrius, penktasis skirsnis) *	1,3500	Magistralinių dujotiekių ir naftotiekių (produktotiekių) apsaugos zonos (III skyrius, penktasis skirsnis)	0,9691	0,9691
61.	9495/0006:0167	4400-2335-5580	Jurbarko r., sav., Jurbarkų sen., Bandzinai II	2012-04-04	Žemės ūkio	Kiti žemės ūkio paskirties žemės sklypai	Kadastriniai matavimai (LKS-94)	-	-	Magistralinių dujotiekių ir naftotiekių (produktotiekių) apsaugos zonos (III skyrius, penktasis skirsnis)	0,8956	0,8956
								-	-	Elektros tinklų apsaugos zonos (III skyrius ketvirtasis skirsnis)	0,0061	0,0061
62.	9495/0006:0131	9495-0005-0104	Jurbarko r., sav., Jurbarkų sen., Bandzinai II	2003-03-05	Miškų ūkio	-	Preliminarūs matavimai	Magistralinių dujotiekių ir naftotiekių (produktotiekių) apsaugos zonos (III skyrius, penktasis skirsnis) *	0,4500	Magistralinių dujotiekių ir naftotiekių (produktotiekių) apsaugos zonos (III skyrius, penktasis skirsnis)	0,4483	0,4483
								-	-	Elektros tinklų apsaugos zonos (III skyrius ketvirtasis skirsnis)	0,0000	0,0000
63.	9460/0002:0086	9460-0002-0086	Jurbarko r., sav., Jurbarkų sen., Dainiai II	2000-12-11	Žemės ūkio	-	Preliminarūs matavimai	Magistralinių dujotiekių ir naftotiekių (produktotiekių) apsaugos zonos (III skyrius, penktasis skirsnis) *	0,0210	Magistralinių dujotiekių ir naftotiekių (produktotiekių) apsaugos zonos (III skyrius, penktasis skirsnis)	0,0718	0,0718
64.	9460/0002:0102	9460-0002-0102	Jurbarko r., sav., Jurbarkų sen., Dainiai II	2003-03-18	Žemės ūkio	-	Preliminarūs matavimai	Magistralinių dujotiekių ir naftotiekių (produktotiekių) apsaugos zonos (III skyrius, penktasis skirsnis) *	0,4100	Magistralinių dujotiekių ir naftotiekių (produktotiekių) apsaugos zonos (III skyrius, penktasis skirsnis)	0,3996	0,3996
65.	9460/0002:0087	9460-0002-0087	Jurbarko r., sav., Jurbarkų sen., Dainiai II	2000-12-29	Žemės ūkio	-	Preliminarūs matavimai	Magistralinių dujotiekių ir naftotiekių (produktotiekių) apsaugos zonos (III skyrius, penktasis skirsnis) *	0,0500	Magistralinių dujotiekių ir naftotiekių (produktotiekių) apsaugos zonos (III skyrius, penktasis skirsnis)	0,0345	0,0345
66.	9460/0002:0113	4400-0015-4465	Jurbarko r., sav., Jurbarkų sen., Dainiai II	2003-05-28	Žemės ūkio	-	Preliminarūs matavimai	Magistralinių dujotiekių ir naftotiekių (produktotiekių) apsaugos zonos (III skyrius, penktasis skirsnis) *	1,2300	Magistralinių dujotiekių ir naftotiekių (produktotiekių) apsaugos zonos (III skyrius, penktasis skirsnis)	1,2242	1,2242
								Elektros tinklų apsaugos zonos (III skyrius ketvirtasis skirsnis)	0,0000	Elektros tinklų apsaugos zonos (III skyrius ketvirtasis skirsnis)	0,0017	0,0017
67.	9424/0002:0599	4400-0682-7425	Jurbarko r., sav., Jurbarkų sen., Gedžiai	2005-09-20	Žemės ūkio	-	Preliminarūs matavimai	Magistralinių dujotiekių ir naftotiekių (produktotiekių) apsaugos zonos (III skyrius, penktasis skirsnis) *	0,6500	Magistralinių dujotiekių ir naftotiekių (produktotiekių) apsaugos zonos (III skyrius, penktasis skirsnis)	0,5266	0,5266
								-	-	Elektros tinklų apsaugos zonos (III skyrius ketvirtasis skirsnis)	0,0005	0,0005
68.	9424/0002:0553	4400-0054-3942	Jurbarko r., sav., Jurbarkų sen., Gedžiai	2003-07-28	Žemės ūkio	-	Preliminarūs matavimai	Magistralinių dujotiekių ir naftotiekių (produktotiekių) apsaugos zonos (III skyrius, penktasis skirsnis) *	0,3500	Magistralinių dujotiekių ir naftotiekių (produktotiekių) apsaugos zonos (III skyrius, penktasis skirsnis)	0,2257	0,2257
69.	9424/0002:0546	4400-0041-3258	Jurbarko r., sav., Jurbarkų sen., Gedžiai	2003-07-10	Žemės ūkio	-	Preliminarūs matavimai	Magistralinių dujotiekių ir naftotiekių (produktotiekių) apsaugos zonos (III skyrius, penktasis skirsnis) *	1,4000	Magistralinių dujotiekių ir naftotiekių (produktotiekių) apsaugos zonos (III skyrius, penktasis skirsnis)	1,6647	1,6647
70.	9460/0003:0082	9460-0003-0082	Jurbarko r., sav., Jurbarkų sen., Geišiai	1999-12-09	Žemės ūkio	-	Kadastriniai matavimai (LKS-94)	Magistralinių dujotiekių ir naftotiekių (produktotiekių) apsaugos zonos (III skyrius, penktasis skirsnis) *	0,7500	Magistralinių dujotiekių ir naftotiekių (produktotiekių) apsaugos zonos (III skyrius, penktasis skirsnis)	0,7717	0,7717

Eil. Nr.	Žemės sklypo kadastrinis numeris	Žemės sklypo unikalus numeris	Žemės sklypo adresas	Žemės sklypo suformavimo metai	Žemės sklypo paskirtis	Žemės sklypo naudojimo būdas	Žemės sklypo matavimų tipas	Esamos apsaugos zonos pavadinimas	Esamos apsaugos zonos plotas, ha	Planu nustatomos apsaugos zonos pavadinimas	Planu nustatomos apsaugos zonos plotas, ha	Įregistruotų ir Planu nustatomų apsaugos zonų bendras plotas, ha
								-	-	Elektros tinklų apsaugos zonos (III skyrius ketvirtasis skirsnis)	0,0017	0,0017
71.	9460/0003:0055	9460-0003-0055	Jurbarko r., sav., Jurbarkų sen., Geišiai	1998-01-23	Žemės ūkio	-	Kadastriniai matavimai (LKS-94)	Magistralinių dujotiekių ir naftotiekių (produktotiekių) apsaugos zonos (III skyrius, penktasis skirsnis) *	0,5500	Magistralinių dujotiekių ir naftotiekių (produktotiekių) apsaugos zonos (III skyrius, penktasis skirsnis)	0,5174	0,5174
72.	9460/0003:0025	9460-0003-0025	Jurbarko r., sav., Jurbarkų sen., Geišiai	1994-12-05	Žemės ūkio	-	Kadastriniai matavimai (LKS-94)	Magistralinių dujotiekių ir naftotiekių (produktotiekių) apsaugos zonos (III skyrius, penktasis skirsnis) *	0,4900	Magistralinių dujotiekių ir naftotiekių (produktotiekių) apsaugos zonos (III skyrius, penktasis skirsnis)	0,5341	0,5341
73.	9460/0003:0013	9460-0003-0013	Jurbarko r., sav., Jurbarkų sen., Geišiai	1994-10-03	Žemės ūkio	-	Preliminarūs matavimai	Magistralinių dujotiekių ir naftotiekių (produktotiekių) apsaugos zonos (III skyrius, penktasis skirsnis) *	0,0000	Magistralinių dujotiekių ir naftotiekių (produktotiekių) apsaugos zonos (III skyrius, penktasis skirsnis)	0,2416	0,2416
74.	9460/0003:0046	9460-0003-0046	Jurbarko r., sav., Jurbarkų sen., Geišiai	1997-01-04	Žemės ūkio	-	Preliminarūs matavimai	Magistralinių dujotiekių ir naftotiekių (produktotiekių) apsaugos zonos (III skyrius, penktasis skirsnis) *	2,7900	Magistralinių dujotiekių ir naftotiekių (produktotiekių) apsaugos zonos (III skyrius, penktasis skirsnis)	3,2266	3,2266
75.	9460/0003:0054	9460-0003-0054	Jurbarko r., sav., Jurbarkų sen., Geišiai	1998-01-23	Žemės ūkio	-	Kadastriniai matavimai (LKS-94)	Magistralinių dujotiekių ir naftotiekių (produktotiekių) apsaugos zonos (III skyrius, penktasis skirsnis) *	0,4900	Magistralinių dujotiekių ir naftotiekių (produktotiekių) apsaugos zonos (III skyrius, penktasis skirsnis)	0,5286	0,5286
76.	9460/0003:0056	9460-0003-0056	Jurbarko r., sav., Jurbarkų sen., Geišiai	1998-01-23	Žemės ūkio	-	Kadastriniai matavimai (LKS-94)	Magistralinių dujotiekių ir naftotiekių (produktotiekių) apsaugos zonos (III skyrius, penktasis skirsnis) *	0,5500	Magistralinių dujotiekių ir naftotiekių (produktotiekių) apsaugos zonos (III skyrius, penktasis skirsnis)	0,5408	0,5408
77.	9460/0003:0058	9460-0003-0058	Jurbarko r., sav., Jurbarkų sen., Geišiai	1998-09-29	Žemės ūkio	-	Preliminarūs matavimai	Magistralinių dujotiekių ir naftotiekių (produktotiekių) apsaugos zonos (III skyrius, penktasis skirsnis) *	0,3100	Magistralinių dujotiekių ir naftotiekių (produktotiekių) apsaugos zonos (III skyrius, penktasis skirsnis)	0,3348	0,3348
78.	9424/0007:0003	9424-0007-0003	Jurbarko r., sav., Jurbarkų sen., Giedriai	1995-09-18	Žemės ūkio	-	Preliminarūs matavimai	Magistralinių dujotiekių ir naftotiekių (produktotiekių) apsaugos zonos (III skyrius, penktasis skirsnis) *	0,1000	Magistralinių dujotiekių ir naftotiekių (produktotiekių) apsaugos zonos (III skyrius, penktasis skirsnis)	0,1135	0,1135
79.	9424/0007:0004	9424-0007-0004	Jurbarko r., sav., Jurbarkų sen., Giedriai	1995-03-07	Žemės ūkio	Kiti žemės ūkio paskirties žemės sklypai	Kadastriniai matavimai (LKS-94)	Magistralinių dujotiekių ir naftotiekių (produktotiekių) apsaugos zonos (III skyrius, penktasis skirsnis)	1,9306	Magistralinių dujotiekių ir naftotiekių (produktotiekių) apsaugos zonos (III skyrius, penktasis skirsnis)	1,9326	1,9326
80.	9424/0007:0228	9424-0007-0228	Jurbarko r., sav., Jurbarkų sen., Giedriai	1999-07-21	Žemės ūkio	Kiti žemės ūkio paskirties žemės sklypai	Kadastriniai matavimai (LKS-94)	Magistralinių dujotiekių ir naftotiekių (produktotiekių) apsaugos zonos (III skyrius, penktasis skirsnis)	0,0345	Magistralinių dujotiekių ir naftotiekių (produktotiekių) apsaugos zonos (III skyrius, penktasis skirsnis)	0,0337	0,0337
81.	9424/0007:0215	9424-0007-0215	Jurbarko r., sav., Jurbarkų sen., Giedriai	1998-08-17	Žemės ūkio	Kiti žemės ūkio paskirties žemės sklypai	Kadastriniai matavimai (LKS-94)	Magistralinių dujotiekių ir naftotiekių (produktotiekių) apsaugos zonos (III skyrius, penktasis skirsnis)	0,3103	Magistralinių dujotiekių ir naftotiekių (produktotiekių) apsaugos zonos (III skyrius, penktasis skirsnis)	0,3103	0,3103
82.	9495/0006:0148	4400-1465-0225	Jurbarko r., sav., Jurbarkų sen., Globiai	2007-12-28	Žemės ūkio	Kiti žemės ūkio paskirties žemės sklypai	Preliminarūs matavimai	Magistralinių dujotiekių ir naftotiekių (produktotiekių) apsaugos zonos (III skyrius, penktasis skirsnis) *	2,3000	Magistralinių dujotiekių ir naftotiekių (produktotiekių) apsaugos zonos (III skyrius, penktasis skirsnis)	2,1993	2,1993
83.	9495/0006:0140	4400-0201-9770	Jurbarko r., sav., Jurbarkų sen., Globiai	2004-02-02	Miškų ūkio	-	Preliminarūs matavimai	Magistralinių dujotiekių ir naftotiekių (produktotiekių) apsaugos zonos (III skyrius, penktasis skirsnis) *	0,2300	Magistralinių dujotiekių ir naftotiekių (produktotiekių) apsaugos zonos (III skyrius, penktasis skirsnis)	0,2650	0,2650
84.	9495/0006:0149	4400-1626-2089	Jurbarko r., sav., Jurbarkų sen., Globiai	2008-07-29	Miškų ūkio	Ūkinių miškų sklypai	Kadastriniai matavimai (LKS-94)	Magistralinių dujotiekių ir naftotiekių (produktotiekių) apsaugos zonos (III skyrius, penktasis skirsnis) *	1,1700	Magistralinių dujotiekių ir naftotiekių (produktotiekių) apsaugos zonos (III skyrius, penktasis skirsnis)	1,0592	1,0592
85.	9495/0006:0151	4400-1628-0565	Jurbarko r., sav., Jurbarkų sen., Globiai	2008-08-01	Žemės ūkio	Kiti žemės ūkio paskirties žemės sklypai	Preliminarūs matavimai	Magistralinių dujotiekių ir naftotiekių (produktotiekių) apsaugos zonos (III skyrius, penktasis skirsnis) *	0,7500	Magistralinių dujotiekių ir naftotiekių (produktotiekių) apsaugos zonos (III skyrius, penktasis skirsnis)	0,7239	0,7239
86.	9495/0006:0141	4400-4220-3989	Jurbarko r., sav., Jurbarkų sen., Globiai	2016-05-30	Žemės ūkio	Kiti žemės ūkio paskirties žemės sklypai	Kadastriniai matavimai (LKS-94)	Magistralinių dujotiekių ir naftotiekių (produktotiekių) apsaugos zonos (III skyrius, penktasis skirsnis)	1,0458	Magistralinių dujotiekių ir naftotiekių (produktotiekių) apsaugos zonos (III skyrius, penktasis skirsnis)	1,0363	1,0363
87.	9495/0006:0153	4400-2153-3571	Jurbarko r., sav., Jurbarkų sen., Globiai	2011-03-29	Žemės ūkio	Kiti žemės ūkio paskirties žemės sklypai	Kadastriniai matavimai (LKS-94)	Magistralinių dujotiekių ir naftotiekių (produktotiekių) apsaugos zonos (III skyrius, penktasis skirsnis) *	2,4800	Magistralinių dujotiekių ir naftotiekių (produktotiekių) apsaugos zonos (III skyrius, penktasis skirsnis)	2,4839	2,4839

Eil. Nr.	Žemės sklypo kadastrinis numeris	Žemės sklypo unikalus numeris	Žemės sklypo adresas	Žemės sklypo suformavimo metai	Žemės sklypo paskirtis	Žemės sklypo naudojimo būdas	Žemės sklypo matavimų tipas	Esamos apsaugos zonos pavadinimas	Esamos apsaugos zonos plotas, ha	Planu nustatomos apsaugos zonos pavadinimas	Planu nustatomos apsaugos zonos plotas, ha	Įregistruotų ir Planu nustatomų apsaugos zonų bendras plotas, ha
88.	9495/0006:0098	9495-0006-0098	Jurbarko r., sav., Jurbarkų sen., Globiai	2001-06-12	Miškų ūkio	-	Preliminarūs matavimai	Magistralinių dujotiekių ir naftotiekių (produktotiekių) apsaugos zonos (III skyrius, penktasis skirsnis) *	0,5000	Magistralinių dujotiekių ir naftotiekių (produktotiekių) apsaugos zonos (III skyrius, penktasis skirsnis)	0,5811	0,5811
89.	9495/0006:0023	4400-4220-2304	Jurbarko r., sav., Jurbarkų sen., Globiai	2016-05-30	Žemės ūkio	Kiti žemės ūkio paskirties žemės sklypai	Kadastriniai matavimai (LKS-94)	Magistralinių dujotiekių ir naftotiekių (produktotiekių) apsaugos zonos (III skyrius, penktasis skirsnis)	1,3565	Magistralinių dujotiekių ir naftotiekių (produktotiekių) apsaugos zonos (III skyrius, penktasis skirsnis)	1,3392	1,3392
90.	9495/0006:0061	9495-0006-0061	Jurbarko r., sav., Jurbarkų sen., Globiai	1998-05-11	Žemės ūkio	-	Preliminarūs matavimai	Magistralinių dujotiekių ir naftotiekių (produktotiekių) apsaugos zonos (III skyrius, penktasis skirsnis) *	0,0400	Magistralinių dujotiekių ir naftotiekių (produktotiekių) apsaugos zonos (III skyrius, penktasis skirsnis)	0,0047	0,0047
91.	9495/0006:0077	9495-0006-0077	Jurbarko r., sav., Jurbarkų sen., Globiai	1999-07-26	Žemės ūkio	-	Preliminarūs matavimai	Magistralinių dujotiekių ir naftotiekių (produktotiekių) apsaugos zonos (III skyrius, penktasis skirsnis) *	0,5800	Magistralinių dujotiekių ir naftotiekių (produktotiekių) apsaugos zonos (III skyrius, penktasis skirsnis)	0,6217	0,6217
92.	9495/0006:0085	9495-0006-0085	Jurbarko r., sav., Jurbarkų sen., Globiai	2000-06-28	Žemės ūkio	-	Preliminarūs matavimai	Magistralinių dujotiekių ir naftotiekių (produktotiekių) apsaugos zonos (III skyrius, penktasis skirsnis) *	1,1700	Magistralinių dujotiekių ir naftotiekių (produktotiekių) apsaugos zonos (III skyrius, penktasis skirsnis)	1,1914	1,1914
								-	-	Elektros tinklų apsaugos zonos (III skyrius ketvirtasis skirsnis)	0,0004	0,0004
93.	9495/0002:0138	4400-1626-2034	Jurbarko r., sav., Jurbarkų sen., Kalniškiai	2008-07-29	Miškų ūkio	Ūkinių miškų sklypai	Kadastriniai matavimai (LKS-94)	Magistralinių dujotiekių ir naftotiekių (produktotiekių) apsaugos zonos (III skyrius, penktasis skirsnis) *	12,0400	Magistralinių dujotiekių ir naftotiekių (produktotiekių) apsaugos zonos (III skyrius, penktasis skirsnis)	12,0463	12,0463
								-	-	Elektros tinklų apsaugos zonos (III skyrius ketvirtasis skirsnis)	0,0017	0,0017
94.	9460/0002:0034	9460-0002-0034	Jurbarko r., sav., Jurbarkų sen., Kuturiai	1995-04-18	Žemės ūkio	-	Preliminarūs matavimai	Magistralinių dujotiekių ir naftotiekių (produktotiekių) apsaugos zonos (III skyrius, penktasis skirsnis) *	1,7100	Magistralinių dujotiekių ir naftotiekių (produktotiekių) apsaugos zonos (III skyrius, penktasis skirsnis)	1,6194	1,6194
95.	9460/0002:0077	9460-0002-0077	Jurbarko r., sav., Jurbarkų sen., Kuturiai	1999-12-09	Žemės ūkio	-	Preliminarūs matavimai	Magistralinių dujotiekių ir naftotiekių (produktotiekių) apsaugos zonos (III skyrius, penktasis skirsnis) *	1,0900	Magistralinių dujotiekių ir naftotiekių (produktotiekių) apsaugos zonos (III skyrius, penktasis skirsnis)	1,1411	1,1411
96.	9460/0002:0115	4400-0018-4676	Jurbarko r., sav., Jurbarkų sen., Kuturiai	2003-06-03	Žemės ūkio	-	Preliminarūs matavimai	Magistralinių dujotiekių ir naftotiekių (produktotiekių) apsaugos zonos (III skyrius, penktasis skirsnis) *	1,2900	Magistralinių dujotiekių ir naftotiekių (produktotiekių) apsaugos zonos (III skyrius, penktasis skirsnis)	1,2744	1,2744
								-	-	Elektros tinklų apsaugos zonos (III skyrius ketvirtasis skirsnis)	0,0001	0,0001
97.	9460/0002:0146	4400-0540-3989	Jurbarko r., sav., Jurbarkų sen., Kuturiai	2005-03-08	Žemės ūkio	-	Preliminarūs matavimai	Magistralinių dujotiekių ir naftotiekių (produktotiekių) apsaugos zonos (III skyrius, penktasis skirsnis) *	0,0200	Magistralinių dujotiekių ir naftotiekių (produktotiekių) apsaugos zonos (III skyrius, penktasis skirsnis)	0,0325	0,0325
98.	9460/0002:0020	9460-0002-0020	Jurbarko r., sav., Jurbarkų sen., Kuturiai	1995-09-18	Žemės ūkio	-	Preliminarūs matavimai	Magistralinių dujotiekių ir naftotiekių (produktotiekių) apsaugos zonos (III skyrius, penktasis skirsnis) *	0,1000	Magistralinių dujotiekių ir naftotiekių (produktotiekių) apsaugos zonos (III skyrius, penktasis skirsnis)	0,0912	0,0912
								-	-	Elektros tinklų apsaugos zonos (III skyrius ketvirtasis skirsnis)	0,0003	0,0003
99.	9460/0002:0040	4400-5186-0580	Jurbarko r., sav., Jurbarkų sen., Kuturiai	2019-03-12	Žemės ūkio	Kiti žemės ūkio paskirties žemės sklypai	Kadastriniai matavimai (LKS-94)	Magistralinių dujotiekių ir naftotiekių (produktotiekių) apsaugos zonos (III skyrius, penktasis skirsnis)	0,0500	Magistralinių dujotiekių ir naftotiekių (produktotiekių) apsaugos zonos (III skyrius, penktasis skirsnis)	0,0326	0,0326
100.	9460/0002:0095	9460-0002-0095	Jurbarko r., sav., Jurbarkų sen., Kuturiai	2002-05-21	Žemės ūkio	-	Preliminarūs matavimai	Magistralinių dujotiekių ir naftotiekių (produktotiekių) apsaugos zonos (III skyrius, penktasis skirsnis) *	0,0300	Magistralinių dujotiekių ir naftotiekių (produktotiekių) apsaugos zonos (III skyrius, penktasis skirsnis)	0,0149	0,0149
101.	9460/0002:0033	9460-0002-0033	Jurbarko r., sav., Jurbarkų sen., Kuturiai	1994-10-03	Žemės ūkio	Kiti žemės ūkio paskirties žemės sklypai	Kadastriniai matavimai (LKS-94)	Magistralinių dujotiekių ir naftotiekių (produktotiekių) apsaugos zonos (III skyrius, penktasis skirsnis) *	0,5800	Magistralinių dujotiekių ir naftotiekių (produktotiekių) apsaugos zonos (III skyrius, penktasis skirsnis)	0,6387	0,6387
								Elektros tinklų apsaugos zonos (III skyrius ketvirtasis skirsnis)	0,0380	Elektros tinklų apsaugos zonos (III skyrius ketvirtasis skirsnis)	0,0010	0,0390

Eil. Nr.	Žemės sklypo kadastrinis numeris	Žemės sklypo unikalus numeris	Žemės sklypo adresas	Žemės sklypo suformavimo metai	Žemės sklypo paskirtis	Žemės sklypo naudojimo būdas	Žemės sklypo matavimų tipas	Esamos apsaugos zonos pavadinimas	Esamos apsaugos zonos plotas, ha	Planu nustatomos apsaugos zonos pavadinimas	Planu nustatomos apsaugos zonos plotas, ha	Įregistruotų ir Planu nustatomų apsaugos zonų bendras plotas, ha
102.	9460/0002:0056	9460-0002-0056	Jurbarko r., sav., Jurbarkų sen., Kuturiai	1997-01-05	Žemės ūkio	Kiti žemės ūkio paskirties žemės sklypai	Kadastriniai matavimai (LKS-94)	Magistralinių dujotiekių ir naftotiekių (produktotiekių) apsaugos zonos (III skyrius, penktasis skirsnis) *	0,0100	Magistralinių dujotiekių ir naftotiekių (produktotiekių) apsaugos zonos (III skyrius, penktasis skirsnis)	0,0047	0,0047
103.	9460/0002:0081	9460-0002-0081	Jurbarko r., sav., Jurbarkų sen., Kuturiai	2000-01-27	Žemės ūkio	-	Preliminarūs matavimai	Magistralinių dujotiekių ir naftotiekių (produktotiekių) apsaugos zonos (III skyrius, penktasis skirsnis) *	0,9400	Magistralinių dujotiekių ir naftotiekių (produktotiekių) apsaugos zonos (III skyrius, penktasis skirsnis)	0,9497	0,9497
104.	9460/0002:0121	4400-0107-5365	Jurbarko r., sav., Jurbarkų sen., Kuturiai	2003-10-09	Žemės ūkio	-	Preliminarūs matavimai	Magistralinių dujotiekių ir naftotiekių (produktotiekių) apsaugos zonos (III skyrius, penktasis skirsnis) *	0,0600	Magistralinių dujotiekių ir naftotiekių (produktotiekių) apsaugos zonos (III skyrius, penktasis skirsnis)	0,0507	0,0507
105.	9460/0002:0120	4400-0103-6322	Jurbarko r., sav., Jurbarkų sen., Kuturiai	2003-10-06	Žemės ūkio	-	Preliminarūs matavimai	Magistralinių dujotiekių ir naftotiekių (produktotiekių) apsaugos zonos (III skyrius, penktasis skirsnis) *	0,0300	Magistralinių dujotiekių ir naftotiekių (produktotiekių) apsaugos zonos (III skyrius, penktasis skirsnis)	0,0316	0,0316
106.	9460/0002:0063	9460-0002-0063	Jurbarko r., sav., Jurbarkų sen., Kuturiai	1997-11-20	Žemės ūkio	-	Kadastriniai matavimai (LKS-94)	Magistralinių dujotiekių ir naftotiekių (produktotiekių) apsaugos zonos (III skyrius, penktasis skirsnis) *	0,1500	Magistralinių dujotiekių ir naftotiekių (produktotiekių) apsaugos zonos (III skyrius, penktasis skirsnis)	0,2250	0,2250
107.	9460/0002:0030	9460-0002-0030	Jurbarko r., sav., Jurbarkų sen., Kuturiai	1996-05-28	Žemės ūkio	-	Preliminarūs matavimai	Magistralinių dujotiekių ir naftotiekių (produktotiekių) apsaugos zonos (III skyrius, penktasis skirsnis) *	1,0100	Magistralinių dujotiekių ir naftotiekių (produktotiekių) apsaugos zonos (III skyrius, penktasis skirsnis)	1,0040	1,0040
108.	9460/0002:0142	4400-0317-4428	Jurbarko r., sav., Jurbarkų sen., Kuturiai	2004-06-04	Žemės ūkio	-	Preliminarūs matavimai	Magistralinių dujotiekių ir naftotiekių (produktotiekių) apsaugos zonos (III skyrius, penktasis skirsnis) *	0,0800	Magistralinių dujotiekių ir naftotiekių (produktotiekių) apsaugos zonos (III skyrius, penktasis skirsnis)	0,0751	0,0751
109.	9460/0002:0117	4400-0023-0457	Jurbarko r., sav., Jurbarkų sen., Kuturiai	2003-06-11	Žemės ūkio	-	Preliminarūs matavimai	Magistralinių dujotiekių ir naftotiekių (produktotiekių) apsaugos zonos (III skyrius, penktasis skirsnis) *	0,0800	Magistralinių dujotiekių ir naftotiekių (produktotiekių) apsaugos zonos (III skyrius, penktasis skirsnis)	0,0912	0,0912
110.	9460/0002:0105	9460-0002-0105	Jurbarko r., sav., Jurbarkų sen., Kuturiai	2003-03-31	Žemės ūkio	-	Preliminarūs matavimai	Magistralinių dujotiekių ir naftotiekių (produktotiekių) apsaugos zonos (III skyrius, penktasis skirsnis) *	0,9500	Magistralinių dujotiekių ir naftotiekių (produktotiekių) apsaugos zonos (III skyrius, penktasis skirsnis)	0,9312	0,9312
111.	9424/0002:0580	4400-0199-7155	Jurbarko r., sav., Jurbarkų sen., Lukšiai	2004-01-29	Žemės ūkio	-	Preliminarūs matavimai	Magistralinių dujotiekių ir naftotiekių (produktotiekių) apsaugos zonos (III skyrius, penktasis skirsnis) *	0,5400	Magistralinių dujotiekių ir naftotiekių (produktotiekių) apsaugos zonos (III skyrius, penktasis skirsnis)	0,5378	0,5378
112.	9424/0002:0097	9424-0002-0097	Jurbarko r., sav., Jurbarkų sen., Lukšiai	2000-07-12	Žemės ūkio	-	Preliminarūs matavimai	Magistralinių dujotiekių ir naftotiekių (produktotiekių) apsaugos zonos (III skyrius, penktasis skirsnis) *	0,9000	Magistralinių dujotiekių ir naftotiekių (produktotiekių) apsaugos zonos (III skyrius, penktasis skirsnis)	0,6265	0,6265
								-	-	Elektros tinklų apsaugos zonos (III skyrius ketvirtasis skirsnis)	0,0005	0,0005
113.	9424/0002:0670	4400-2356-6510	Jurbarko r., sav., Jurbarkų sen., Lukšiai	2012-05-07	Žemės ūkio	Kiti žemės ūkio paskirties žemės sklypai	Preliminarūs matavimai	Magistralinių dujotiekių ir naftotiekių (produktotiekių) apsaugos zonos (III skyrius, penktasis skirsnis) *	1,5000	Magistralinių dujotiekių ir naftotiekių (produktotiekių) apsaugos zonos (III skyrius, penktasis skirsnis)	0,3553	0,3553
114.	9424/0002:0010	9424-0002-0010	Jurbarko r., sav., Jurbarkų sen., Lukšiai	1996-01-23	Žemės ūkio	-	Preliminarūs matavimai	Magistralinių dujotiekių ir naftotiekių (produktotiekių) apsaugos zonos (III skyrius, penktasis skirsnis) *	1,3500	Magistralinių dujotiekių ir naftotiekių (produktotiekių) apsaugos zonos (III skyrius, penktasis skirsnis)	1,3880	1,3880
								-	-	Elektros tinklų apsaugos zonos (III skyrius ketvirtasis skirsnis)	0,0005	0,0005
115.	9424/0002:0001	9424-0002-0001	Jurbarko r., sav., Jurbarkų sen., Lukšiai	1994-10-03	Žemės ūkio	-	Preliminarūs matavimai	Magistralinių dujotiekių ir naftotiekių (produktotiekių) apsaugos zonos (III skyrius, penktasis skirsnis) *	1,5000	Magistralinių dujotiekių ir naftotiekių (produktotiekių) apsaugos zonos (III skyrius, penktasis skirsnis)	1,5100	1,5100
116.	9424/0002:0083	9424-0002-0083	Jurbarko r., sav., Jurbarkų sen., Lukšiai	1998-11-05	Žemės ūkio	-	Preliminarūs matavimai	Magistralinių dujotiekių ir naftotiekių (produktotiekių) apsaugos zonos (III skyrius, penktasis skirsnis) *	0,0000	Magistralinių dujotiekių ir naftotiekių (produktotiekių) apsaugos zonos (III skyrius, penktasis skirsnis)	0,6711	0,6711
117.	9424/0002:0547	4400-0041-3325	Jurbarko r., sav., Jurbarkų sen., Lukšiai	2003-07-10	Žemės ūkio	-	Preliminarūs matavimai	Magistralinių dujotiekių ir naftotiekių (produktotiekių) apsaugos zonos (III skyrius, penktasis skirsnis) *	0,1300	Magistralinių dujotiekių ir naftotiekių (produktotiekių) apsaugos zonos (III skyrius, penktasis skirsnis)	0,3151	0,3151

Eil. Nr.	Žemės sklypo kadastrinis numeris	Žemės sklypo unikalus numeris	Žemės sklypo adresas	Žemės sklypo suformavimo metai	Žemės sklypo paskirtis	Žemės sklypo naudojimo būdas	Žemės sklypo matavimų tipas	Esamos apsaugos zonos pavadinimas	Esamos apsaugos zonos plotas, ha	Planu nustatomos apsaugos zonos pavadinimas	Planu nustatomos apsaugos zonos plotas, ha	Įregistruotų ir Planu nustatomų apsaugos zonų bendras plotas, ha
118.	9424/0002:0609	4400-0816-8018	Jurbarko r., sav., Jurbarkų sen., Lukšiai	2006-03-20	Žemės ūkio	Kiti žemės ūkio paskirties žemės sklypai	Preliminarūs matavimai	Magistralinių dujotiekių ir naftotiekių (produktotiekių) apsaugos zonos (III skyrius, penktasis skirsnis) *	0,0200	Magistralinių dujotiekių ir naftotiekių (produktotiekių) apsaugos zonos (III skyrius, penktasis skirsnis)	0,0316	0,0316
119.	9424/0002:0135	9424-0002-0135	Jurbarko r., sav., Jurbarkų sen., Lukšiai	2001-07-30	Miškų ūkio	-	Preliminarūs matavimai	Magistralinių dujotiekių ir naftotiekių (produktotiekių) apsaugos zonos (III skyrius, penktasis skirsnis) *	0,6300	Magistralinių dujotiekių ir naftotiekių (produktotiekių) apsaugos zonos (III skyrius, penktasis skirsnis)	1,0895	1,0895
								-	-	Elektros tinklų apsaugos zonos (III skyrius ketvirtasis skirsnis)	0,0000	0,0000
120.	9424/0002:0026	9424-0002-0026	Jurbarko r., sav., Jurbarkų sen., Lukšiai	1995-01-10	Žemės ūkio	-	Preliminarūs matavimai	Magistralinių dujotiekių ir naftotiekių (produktotiekių) apsaugos zonos (III skyrius, penktasis skirsnis) *	1,2400	Magistralinių dujotiekių ir naftotiekių (produktotiekių) apsaugos zonos (III skyrius, penktasis skirsnis)	1,8293	1,8293
121.	9424/0002:0159	9424-0002-0159	Jurbarko r., sav., Jurbarkų sen., Lukšiai	2002-10-29	Žemės ūkio	-	Preliminarūs matavimai	Magistralinių dujotiekių ir naftotiekių (produktotiekių) apsaugos zonos (III skyrius, penktasis skirsnis) *	0,6000	Magistralinių dujotiekių ir naftotiekių (produktotiekių) apsaugos zonos (III skyrius, penktasis skirsnis)	0,7048	0,7048
122.	9424/0002:0639	4400-1648-5106	Jurbarko r., sav., Jurbarkų sen., Lukšiai	2008-08-27	Žemės ūkio	Kiti žemės ūkio paskirties žemės sklypai	Preliminarūs matavimai	Magistralinių dujotiekių ir naftotiekių (produktotiekių) apsaugos zonos (III skyrius, penktasis skirsnis) *	0,4000	Magistralinių dujotiekių ir naftotiekių (produktotiekių) apsaugos zonos (III skyrius, penktasis skirsnis)	0,4090	0,4090
123.	9424/0002:0581	4400-0199-7277	Jurbarko r., sav., Jurbarkų sen., Lukšiai	2004-01-29	Žemės ūkio	-	Preliminarūs matavimai	Magistralinių dujotiekių ir naftotiekių (produktotiekių) apsaugos zonos (III skyrius, penktasis skirsnis) *	0,3300	Magistralinių dujotiekių ir naftotiekių (produktotiekių) apsaugos zonos (III skyrius, penktasis skirsnis)	0,3024	0,3024
124.	9424/0002:0038	9424-0002-0038	Jurbarko r., sav., Jurbarkų sen., Lukšiai	1993-04-29	Žemės ūkio	-	Preliminarūs matavimai	Magistralinių dujotiekių ir naftotiekių (produktotiekių) apsaugos zonos (III skyrius, penktasis skirsnis) *	1,0500	Magistralinių dujotiekių ir naftotiekių (produktotiekių) apsaugos zonos (III skyrius, penktasis skirsnis)	1,0523	1,0523
125.	9495/0010:0119	9495-0010-0119	Jurbarko r., sav., Jurbarkų sen., Mikutaičiai I	1999-07-26	Žemės ūkio	-	Preliminarūs matavimai	Magistralinių dujotiekių ir naftotiekių (produktotiekių) apsaugos zonos (III skyrius, penktasis skirsnis) *	0,1400	Magistralinių dujotiekių ir naftotiekių (produktotiekių) apsaugos zonos (III skyrius, penktasis skirsnis)	0,2340	0,2340
								-	-	Elektros tinklų apsaugos zonos (III skyrius ketvirtasis skirsnis)	0,0003	0,0003
126.	9495/0010:0430	4400-2323-5584	Jurbarko r., sav., Jurbarkų sen., Mikutaičiai I	2012-03-19	Žemės ūkio	Kiti žemės ūkio paskirties žemės sklypai	Kadastriniai matavimai (LKS-94)	Magistralinių dujotiekių ir naftotiekių (produktotiekių) apsaugos zonos (III skyrius, penktasis skirsnis) *	0,5400	Magistralinių dujotiekių ir naftotiekių (produktotiekių) apsaugos zonos (III skyrius, penktasis skirsnis)	0,2516	0,2516
127.	9495/0010:0392	4400-1198-2466	Jurbarko r., sav., Jurbarkų sen., Mikutaičiai I	2007-08-21	Žemės ūkio	Kiti žemės ūkio paskirties žemės sklypai	Kadastriniai matavimai (LKS-94)	Magistralinių dujotiekių ir naftotiekių (produktotiekių) apsaugos zonos (III skyrius, penktasis skirsnis) *	2,0000	Magistralinių dujotiekių ir naftotiekių (produktotiekių) apsaugos zonos (III skyrius, penktasis skirsnis)	1,8812	1,8812
128.	9495/0010:0030	9495-0010-0030	Jurbarko r., sav., Jurbarkų sen., Mikutaičiai I	1996-02-01	Miškų ūkio	-	Preliminarūs matavimai	Magistralinių dujotiekių ir naftotiekių (produktotiekių) apsaugos zonos (III skyrius, penktasis skirsnis) *	0,0500	Magistralinių dujotiekių ir naftotiekių (produktotiekių) apsaugos zonos (III skyrius, penktasis skirsnis)	0,0383	0,0383
129.	9495/0010:0391	4400-1198-0471	Jurbarko r., sav., Jurbarkų sen., Mikutaičiai I	2007-08-21	Žemės ūkio	Kiti žemės ūkio paskirties žemės sklypai	Kadastriniai matavimai (LKS-94)	Magistralinių dujotiekių ir naftotiekių (produktotiekių) apsaugos zonos (III skyrius, penktasis skirsnis) *	2,0000	Magistralinių dujotiekių ir naftotiekių (produktotiekių) apsaugos zonos (III skyrius, penktasis skirsnis)	2,0105	2,0105
130.	9495/0010:0045	9495-0010-0045	Jurbarko r., sav., Jurbarkų sen., Mikutaičiai I	1996-04-03	Žemės ūkio	-	Preliminarūs matavimai	Magistralinių dujotiekių ir naftotiekių (produktotiekių) apsaugos zonos (III skyrius, penktasis skirsnis) *	0,5000	Magistralinių dujotiekių ir naftotiekių (produktotiekių) apsaugos zonos (III skyrius, penktasis skirsnis)	0,5571	0,5571
131.	9495/0010:0047	9495-0010-0047	Jurbarko r., sav., Jurbarkų sen., Mikutaičiai I	1996-05-07	Žemės ūkio	-	Preliminarūs matavimai	Magistralinių dujotiekių ir naftotiekių (produktotiekių) apsaugos zonos (III skyrius, penktasis skirsnis) *	0,4000	Magistralinių dujotiekių ir naftotiekių (produktotiekių) apsaugos zonos (III skyrius, penktasis skirsnis)	0,4572	0,4572
								Elektros tinklų apsaugos zonos (III skyrius ketvirtasis skirsnis)	0,6370	Elektros tinklų apsaugos zonos (III skyrius ketvirtasis skirsnis)	0,0001	0,6371
132.	9495/0010:0015	9495-0010-0015	Jurbarko r., sav., Jurbarkų sen., Mikutaičiai I	1995-03-06	Žemės ūkio	-	Preliminarūs matavimai	Magistralinių dujotiekių ir naftotiekių (produktotiekių) apsaugos zonos (III skyrius, penktasis skirsnis) *	2,2500	Magistralinių dujotiekių ir naftotiekių (produktotiekių) apsaugos zonos (III skyrius, penktasis skirsnis)	2,2742	2,2742
								-	-	Elektros tinklų apsaugos zonos (III skyrius ketvirtasis skirsnis)	0,0017	0,0017

Eil. Nr.	Žemės sklypo kadastrinis numeris	Žemės sklypo unikalus numeris	Žemės sklypo adresas	Žemės sklypo suformavimo metai	Žemės sklypo paskirtis	Žemės sklypo naudojimo būdas	Žemės sklypo matavimų tipas	Esamos apsaugos zonos pavadinimas	Esamos apsaugos zonos plotas, ha	Planu nustatomos apsaugos zonos pavadinimas	Planu nustatomos apsaugos zonos plotas, ha	Įregistruotų ir Planu nustatomų apsaugos zonų bendras plotas, ha
133.	9495/0010:0203	4400-2919-3598	Jurbarko r., sav., Jurbarkų sen., Mikutaičiai I	2014-03-17	Žemės ūkio	Kiti žemės ūkio paskirties žemės sklypai	Kadastriniai matavimai (LKS-94)	Magistralinių dujotiekių ir naftotiekių (produktotiekių) apsaugos zonos (III skyrius, penktasis skirsnis)	0,0360	Magistralinių dujotiekių ir naftotiekių (produktotiekių) apsaugos zonos (III skyrius, penktasis skirsnis)	0,0345	0,0345
134.	9495/0011:0010	9495-0011-0010	Jurbarko r., sav., Jurbarkų sen., Mikutaičiai II	1993-04-18	Žemės ūkio	-	Preliminarūs matavimai	Magistralinių dujotiekių ir naftotiekių (produktotiekių) apsaugos zonos (III skyrius, penktasis skirsnis) *	0,8000	Magistralinių dujotiekių ir naftotiekių (produktotiekių) apsaugos zonos (III skyrius, penktasis skirsnis)	0,8001	0,8001
								-	-	Elektros tinklų apsaugos zonos (III skyrius ketvirtasis skirsnis)	0,0017	0,0017
135.	9495/0011:0176	4400-0015-4676	Jurbarko r., sav., Jurbarkų sen., Mikutaičiai II	2003-05-28	Žemės ūkio	Kiti žemės ūkio paskirties žemės sklypai	Kadastriniai matavimai (LKS-94)	Magistralinių dujotiekių ir naftotiekių (produktotiekių) apsaugos zonos (III skyrius, penktasis skirsnis)	0,3829	Magistralinių dujotiekių ir naftotiekių (produktotiekių) apsaugos zonos (III skyrius, penktasis skirsnis)	0,2838	0,2838
136.	9495/0011:0136	9495-0011-0136	Jurbarko r., sav., Jurbarkų sen., Mikutaičiai II	2002-01-17	Žemės ūkio	-	Preliminarūs matavimai	Magistralinių dujotiekių ir naftotiekių (produktotiekių) apsaugos zonos (III skyrius, penktasis skirsnis) *	0,7400	Magistralinių dujotiekių ir naftotiekių (produktotiekių) apsaugos zonos (III skyrius, penktasis skirsnis)	0,7665	0,7665
137.	9495/0011:0130	9495-0011-0131	Jurbarko r., sav., Jurbarkų sen., Mikutaičiai II	2002-06-20	Žemės ūkio	-	Preliminarūs matavimai	Magistralinių dujotiekių ir naftotiekių (produktotiekių) apsaugos zonos (III skyrius, penktasis skirsnis) *	0,0400	Magistralinių dujotiekių ir naftotiekių (produktotiekių) apsaugos zonos (III skyrius, penktasis skirsnis)	0,0347	0,0347
138.	9495/0011:0001	9495-0011-0001	Jurbarko r., sav., Jurbarkų sen., Mikutaičiai II	1995-01-09	Žemės ūkio	-	Preliminarūs matavimai	Magistralinių dujotiekių ir naftotiekių (produktotiekių) apsaugos zonos (III skyrius, penktasis skirsnis) *	1,0000	Magistralinių dujotiekių ir naftotiekių (produktotiekių) apsaugos zonos (III skyrius, penktasis skirsnis)	1,0454	1,0454
								Elektros tinklų apsaugos zonos (III skyrius ketvirtasis skirsnis)	0,0000	Elektros tinklų apsaugos zonos (III skyrius ketvirtasis skirsnis)	0,0016	0,0016
139.	9495/0011:0012	9495-0011-0012	Jurbarko r., sav., Jurbarkų sen., Mikutaičiai II	1993-05-06	Žemės ūkio	Kiti žemės ūkio paskirties žemės sklypai	Kadastriniai matavimai (LKS-94)	Magistralinių dujotiekių ir naftotiekių (produktotiekių) apsaugos zonos (III skyrius, penktasis skirsnis)	0,5216	Magistralinių dujotiekių ir naftotiekių (produktotiekių) apsaugos zonos (III skyrius, penktasis skirsnis)	0,3597	0,3597
								-	-	Elektros tinklų apsaugos zonos (III skyrius ketvirtasis skirsnis)	0,0026	0,0026
140.	9424/0002:0170	9424-0002-0170	Jurbarko r., sav., Jurbarkų sen., Rauktiškiai	2003-03-18	Žemės ūkio	-	Preliminarūs matavimai	Magistralinių dujotiekių ir naftotiekių (produktotiekių) apsaugos zonos (III skyrius, penktasis skirsnis) *	0,9500	Magistralinių dujotiekių ir naftotiekių (produktotiekių) apsaugos zonos (III skyrius, penktasis skirsnis)	0,9441	0,9441
141.	9424/0002:0061	9424-0002-0061	Jurbarko r., sav., Jurbarkų sen., Rauktiškiai	1997-01-05	Žemės ūkio	-	Kadastriniai matavimai (LKS-94)	Magistralinių dujotiekių ir naftotiekių (produktotiekių) apsaugos zonos (III skyrius, penktasis skirsnis) *	0,1000	Magistralinių dujotiekių ir naftotiekių (produktotiekių) apsaugos zonos (III skyrius, penktasis skirsnis)	0,0795	0,0795
142.	9424/0002:0541	4400-0006-0877	Jurbarko r., sav., Jurbarkų sen., Rauktiškiai	2003-05-06	Žemės ūkio	-	Preliminarūs matavimai	Magistralinių dujotiekių ir naftotiekių (produktotiekių) apsaugos zonos (III skyrius, penktasis skirsnis) *	0,3000	Magistralinių dujotiekių ir naftotiekių (produktotiekių) apsaugos zonos (III skyrius, penktasis skirsnis)	0,0228	0,0228
143.	9424/0002:0036	9424-0002-0036	Jurbarko r., sav., Jurbarkų sen., Rauktiškiai	1994-10-06	Žemės ūkio	-	Preliminarūs matavimai	Magistralinių dujotiekių ir naftotiekių (produktotiekių) apsaugos zonos (III skyrius, penktasis skirsnis) *	0,3500	Magistralinių dujotiekių ir naftotiekių (produktotiekių) apsaugos zonos (III skyrius, penktasis skirsnis)	0,3374	0,3374
144.	9424/0002:0148	9424-0002-0148	Jurbarko r., sav., Jurbarkų sen., Rauktiškiai	2002-07-08	Žemės ūkio	-	Preliminarūs matavimai	Magistralinių dujotiekių ir naftotiekių (produktotiekių) apsaugos zonos (III skyrius, penktasis skirsnis) *	0,8800	Magistralinių dujotiekių ir naftotiekių (produktotiekių) apsaugos zonos (III skyrius, penktasis skirsnis)	0,8546	0,8546
145.	9424/0002:0007	9424-0002-0007	Jurbarko r., sav., Jurbarkų sen., Rauktiškiai	1995-03-08	Žemės ūkio	-	Preliminarūs matavimai	Magistralinių dujotiekių ir naftotiekių (produktotiekių) apsaugos zonos (III skyrius, penktasis skirsnis) *	1,6200	Magistralinių dujotiekių ir naftotiekių (produktotiekių) apsaugos zonos (III skyrius, penktasis skirsnis)	1,5754	1,5754
146.	9424/0002:0011	9424-0002-0011	Jurbarko r., sav., Jurbarkų sen., Rauktiškiai	1994-10-07	Žemės ūkio	-	Preliminarūs matavimai	Magistralinių dujotiekių ir naftotiekių (produktotiekių) apsaugos zonos (III skyrius, penktasis skirsnis) *	1,1300	Magistralinių dujotiekių ir naftotiekių (produktotiekių) apsaugos zonos (III skyrius, penktasis skirsnis)	1,1457	1,1457
								-	-	Elektros tinklų apsaugos zonos (III skyrius ketvirtasis skirsnis)	0,0061	0,0061
147.	9424/0002:0032	9424-0002-0032	Jurbarko r., sav., Jurbarkų sen., Rauktiškiai	1994-04-15	Žemės ūkio	-	Preliminarūs matavimai	Magistralinių dujotiekių ir naftotiekių (produktotiekių) apsaugos zonos (III skyrius, penktasis skirsnis) *	0,7100	Magistralinių dujotiekių ir naftotiekių (produktotiekių) apsaugos zonos (III skyrius, penktasis skirsnis)	0,7444	0,7444

Eil. Nr.	Žemės sklypo kadastrinis numeris	Žemės sklypo unikalus numeris	Žemės sklypo adresas	Žemės sklypo suformavimo metai	Žemės sklypo paskirtis	Žemės sklypo naudojimo būdas	Žemės sklypo matavimų tipas	Esamos apsaugos zonos pavadinimas	Esamos apsaugos zonos plotas, ha	Planu nustatomos apsaugos zonos pavadinimas	Planu nustatomos apsaugos zonos plotas, ha	Įregistruotų ir Planu nustatomų apsaugos zonų bendras plotas, ha
148.	9424/0002:0104	9424-0002-0104	Jurbarko r., sav., Jurbarkų sen., Rauktiškiai	2001-01-31	Žemės ūkio	-	Preliminarūs matavimai	Magistralinių dujotiekių ir naftotiekių (produktotiekių) apsaugos zonos (III skyrius, penktasis skirsnis) *	0,1100	Magistralinių dujotiekių ir naftotiekių (produktotiekių) apsaugos zonos (III skyrius, penktasis skirsnis)	0,0911	0,0911
149.	9424/0002:0574	4400-0099-0514	Jurbarko r., sav., Jurbarkų sen., Rauktiškiai	2003-09-30	Žemės ūkio	-	Preliminarūs matavimai	Magistralinių dujotiekių ir naftotiekių (produktotiekių) apsaugos zonos (III skyrius, penktasis skirsnis) *	1,0800	Magistralinių dujotiekių ir naftotiekių (produktotiekių) apsaugos zonos (III skyrius, penktasis skirsnis)	1,0602	1,0602
								-	-	Elektros tinklų apsaugos zonos (III skyrius ketvirtasis skirsnis)	0,0002	0,0002
150.	9424/0002:0047	9424-0002-0047	Jurbarko r., sav., Jurbarkų sen., Rauktiškiai, Pranciškaus Mikutaičio g. 16	1996-04-25	Žemės ūkio	-	Preliminarūs matavimai	Magistralinių dujotiekių ir naftotiekių (produktotiekių) apsaugos zonos (III skyrius, penktasis skirsnis) *	0,5800	Magistralinių dujotiekių ir naftotiekių (produktotiekių) apsaugos zonos (III skyrius, penktasis skirsnis)	0,5724	0,5724
151.	9460/0001:0062	9460-0001-0062	Jurbarko r., sav., Jurbarkų sen., Saukai	1996-11-04	Žemės ūkio	-	Kadastriniai matavimai (LKS-94)	Magistralinių dujotiekių ir naftotiekių (produktotiekių) apsaugos zonos (III skyrius, penktasis skirsnis) *	0,4000	Magistralinių dujotiekių ir naftotiekių (produktotiekių) apsaugos zonos (III skyrius, penktasis skirsnis)	0,4118	0,4118
152.	9460/0001:0116	9460-0001-0116	Jurbarko r., sav., Jurbarkų sen., Saukai	1997-08-01	Žemės ūkio	-	Preliminarūs matavimai	Magistralinių dujotiekių ir naftotiekių (produktotiekių) apsaugos zonos (III skyrius, penktasis skirsnis) *	0,5600	Magistralinių dujotiekių ir naftotiekių (produktotiekių) apsaugos zonos (III skyrius, penktasis skirsnis)	0,4789	0,4789
153.	9460/0001:0063	9460-0001-0063	Jurbarko r., sav., Jurbarkų sen., Saukai	1996-11-04	Žemės ūkio	-	Kadastriniai matavimai (LKS-94)	Magistralinių dujotiekių ir naftotiekių (produktotiekių) apsaugos zonos (III skyrius, penktasis skirsnis) *	0,4000	Magistralinių dujotiekių ir naftotiekių (produktotiekių) apsaugos zonos (III skyrius, penktasis skirsnis)	0,4102	0,4102
154.	9460/0001:0152	9460-0001-0152	Jurbarko r., sav., Jurbarkų sen., Saukai	2001-07-23	Žemės ūkio	-	Preliminarūs matavimai	Magistralinių dujotiekių ir naftotiekių (produktotiekių) apsaugos zonos (III skyrius, penktasis skirsnis) *	1,9000	Magistralinių dujotiekių ir naftotiekių (produktotiekių) apsaugos zonos (III skyrius, penktasis skirsnis)	1,9509	1,9509
155.	9460/0001:0115	9460-0001-0115	Jurbarko r., sav., Jurbarkų sen., Saukai	1997-08-01	Žemės ūkio	-	Preliminarūs matavimai	Magistralinių dujotiekių ir naftotiekių (produktotiekių) apsaugos zonos (III skyrius, penktasis skirsnis) *	0,0400	Magistralinių dujotiekių ir naftotiekių (produktotiekių) apsaugos zonos (III skyrius, penktasis skirsnis)	0,1402	0,1402
								-	-	Elektros tinklų apsaugos zonos (III skyrius ketvirtasis skirsnis)	0,0011	0,0011
156.	9460/0001:0033	9460-0001-0033	Jurbarko r., sav., Jurbarkų sen., Saukai	1994-10-06	Žemės ūkio	-	Kadastriniai matavimai (LKS-94)	Magistralinių dujotiekių ir naftotiekių (produktotiekių) apsaugos zonos (III skyrius, penktasis skirsnis) *	0,4000	Magistralinių dujotiekių ir naftotiekių (produktotiekių) apsaugos zonos (III skyrius, penktasis skirsnis)	0,4109	0,4109
157.	9460/0001:0048	9460-0001-0048	Jurbarko r., sav., Jurbarkų sen., Saukai	1996-04-01	Žemės ūkio	-	Kadastriniai matavimai (LKS-94)	Magistralinių dujotiekių ir naftotiekių (produktotiekių) apsaugos zonos (III skyrius, penktasis skirsnis)	1,9874	Magistralinių dujotiekių ir naftotiekių (produktotiekių) apsaugos zonos (III skyrius, penktasis skirsnis)	1,9886	1,9886
158.	9460/0001:0046	9460-0001-0046	Jurbarko r., sav., Jurbarkų sen., Saukai	1996-04-04	Žemės ūkio	-	Preliminarūs matavimai	Magistralinių dujotiekių ir naftotiekių (produktotiekių) apsaugos zonos (III skyrius, penktasis skirsnis) *	0,6400	Magistralinių dujotiekių ir naftotiekių (produktotiekių) apsaugos zonos (III skyrius, penktasis skirsnis)	0,4694	0,4694
159.	9460/0001:0028	9460-0001-0028	Jurbarko r., sav., Jurbarkų sen., Saukai, Pievų g. 17	1995-03-09	Žemės ūkio	-	Kadastriniai matavimai (LKS-94)	Magistralinių dujotiekių ir naftotiekių (produktotiekių) apsaugos zonos (III skyrius, penktasis skirsnis)	1,3515	Magistralinių dujotiekių ir naftotiekių (produktotiekių) apsaugos zonos (III skyrius, penktasis skirsnis)	1,3512	1,3512
								Elektros tinklų apsaugos zonos (III skyrius ketvirtasis skirsnis)	2,1020	Elektros tinklų apsaugos zonos (III skyrius ketvirtasis skirsnis)	0,0005	2,1025
160.	9460/0001:0027	9460-0001-0027	Jurbarko r., sav., Jurbarkų sen., Saukai, Pievų g. 21	1995-03-08	Žemės ūkio	-	Kadastriniai matavimai (LKS-94)	Magistralinių dujotiekių ir naftotiekių (produktotiekių) apsaugos zonos (III skyrius, penktasis skirsnis) *	0,5800	Magistralinių dujotiekių ir naftotiekių (produktotiekių) apsaugos zonos (III skyrius, penktasis skirsnis)	0,5618	0,5618
161.	9495/0010:0108	9495-0010-0108	Jurbarko r., sav., Jurbarkų sen., Vertimai	1998-12-31	Miškų ūkio	-	Preliminarūs matavimai	Magistralinių dujotiekių ir naftotiekių (produktotiekių) apsaugos zonos (III skyrius, penktasis skirsnis) *	0,8800	Magistralinių dujotiekių ir naftotiekių (produktotiekių) apsaugos zonos (III skyrius, penktasis skirsnis)	0,8515	0,8515
162.	9495/0010:0086	9495-0010-0086	Jurbarko r., sav., Jurbarkų sen., Vertimai	1998-05-19	Žemės ūkio	-	Preliminarūs matavimai	Magistralinių dujotiekių ir naftotiekių (produktotiekių) apsaugos zonos (III skyrius, penktasis skirsnis) *	1,7800	Magistralinių dujotiekių ir naftotiekių (produktotiekių) apsaugos zonos (III skyrius, penktasis skirsnis)	1,7493	1,7493

Eil. Nr.	Žemės sklypo kadastrinis numeris	Žemės sklypo unikalus numeris	Žemės sklypo adresas	Žemės sklypo suformavimo metai	Žemės sklypo paskirtis	Žemės sklypo naudojimo būdas	Žemės sklypo matavimų tipas	Esamos apsaugos zonos pavadinimas	Esamos apsaugos zonos plotas, ha	Planu nustatomos apsaugos zonos pavadinimas	Planu nustatomos apsaugos zonos plotas, ha	Įregistruotų ir Planu nustatomų apsaugos zonų bendras plotas, ha
163.	9495/0010:0087	9495-0010-0087	Jurbarko r., sav., Jurbarkų sen., Vertimai	1998-05-19	Miškų ūkio	-	Preliminarūs matavimai	Magistralinių dujotiekių ir naftotiekių (produktotiekių) apsaugos zonos (III skyrius, penktasis skirsnis) *	0,5500	Magistralinių dujotiekių ir naftotiekių (produktotiekių) apsaugos zonos (III skyrius, penktasis skirsnis)	0,3988	0,3988
164.	9495/0010:0162	9495-0010-0162	Jurbarko r., sav., Jurbarkų sen., Vertimai	2001-03-29	Miškų ūkio	-	Preliminarūs matavimai	Magistralinių dujotiekių ir naftotiekių (produktotiekių) apsaugos zonos (III skyrius, penktasis skirsnis) *	1,1800	Magistralinių dujotiekių ir naftotiekių (produktotiekių) apsaugos zonos (III skyrius, penktasis skirsnis)	1,2001	1,2001
								-	-	Elektros tinklų apsaugos zonos (III skyrius ketvirtasis skirsnis)	0,0004	0,0004
165.	9495/0010:0374	4400-0813-0807	Jurbarko r., sav., Jurbarkų sen., Vertimai	2006-03-15	Kita (žemės)	Atliekų saugojimo, rūšiavimo ir utilizavimo (sąvartynai) teritorijos	Kadastriniai matavimai (LKS-94)	Magistralinių dujotiekių ir naftotiekių (produktotiekių) apsaugos zonos (III skyrius, penktasis skirsnis) *	0,0300	Magistralinių dujotiekių ir naftotiekių (produktotiekių) apsaugos zonos (III skyrius, penktasis skirsnis)	0,0268	0,0268
166.	9495/0010:0135	9495-0010-0135	Jurbarko r., sav., Jurbarkų sen., Vertimai	2000-05-09	Miškų ūkio	-	Preliminarūs matavimai	Magistralinių dujotiekių ir naftotiekių (produktotiekių) apsaugos zonos (III skyrius, penktasis skirsnis) *	0,5100	Magistralinių dujotiekių ir naftotiekių (produktotiekių) apsaugos zonos (III skyrius, penktasis skirsnis)	0,6755	0,6755
167.	9495/0010:0035	9495-0010-0035	Jurbarko r., sav., Jurbarkų sen., Vertimai, Žaliakalnio g, 3	1996-11-07	Žemės ūkio	-	Preliminarūs matavimai	Magistralinių dujotiekių ir naftotiekių (produktotiekių) apsaugos zonos (III skyrius, penktasis skirsnis) *	0,3600	Magistralinių dujotiekių ir naftotiekių (produktotiekių) apsaugos zonos (III skyrius, penktasis skirsnis)	0,3495	0,3495
168.	9495/0010:0197	4400-2841-6262	Jurbarko r., sav., Jurbarkų sen., Žindaičiai	2013-12-16	Žemės ūkio	Kiti žemės ūkio paskirties žemės sklypai	Kadastriniai matavimai (LKS-94)	-	-	Magistralinių dujotiekių ir naftotiekių (produktotiekių) apsaugos zonos (III skyrius, penktasis skirsnis)	0,9677	0,9677
169.	9495/0010:0159	9495-0010-0159	Jurbarko r., sav., Jurbarkų sen., Žindaičiai	2001-03-13	Žemės ūkio	-	Preliminarūs matavimai	Magistralinių dujotiekių ir naftotiekių (produktotiekių) apsaugos zonos (III skyrius, penktasis skirsnis) *	0,1700	Magistralinių dujotiekių ir naftotiekių (produktotiekių) apsaugos zonos (III skyrius, penktasis skirsnis)	0,1870	0,1870
170.	9495/0010:0069	9495-0010-0069	Jurbarko r., sav., Jurbarkų sen., Žindaičiai	1997-12-10	Žemės ūkio	-	Preliminarūs matavimai	Magistralinių dujotiekių ir naftotiekių (produktotiekių) apsaugos zonos (III skyrius, penktasis skirsnis) *	0,2300	Magistralinių dujotiekių ir naftotiekių (produktotiekių) apsaugos zonos (III skyrius, penktasis skirsnis)	0,2248	0,2248
171.	9495/0010:0370	4400-0682-1909	Jurbarko r., sav., Jurbarkų sen., Žindaičiai	2005-09-20	Miškų ūkio	Ūkinių miškų sklypai	Preliminarūs matavimai	Magistralinių dujotiekių ir naftotiekių (produktotiekių) apsaugos zonos (III skyrius, penktasis skirsnis) *	0,4000	Magistralinių dujotiekių ir naftotiekių (produktotiekių) apsaugos zonos (III skyrius, penktasis skirsnis)	0,3977	0,3977
								-	-	Elektros tinklų apsaugos zonos (III skyrius ketvirtasis skirsnis)	0,0005	0,0005
172.	9495/0010:0120	9495-0010-0120	Jurbarko r., sav., Jurbarkų sen., Žindaičiai	1999-07-26	Žemės ūkio	-	Preliminarūs matavimai	Magistralinių dujotiekių ir naftotiekių (produktotiekių) apsaugos zonos (III skyrius, penktasis skirsnis) *	0,4800	Magistralinių dujotiekių ir naftotiekių (produktotiekių) apsaugos zonos (III skyrius, penktasis skirsnis)	0,5910	0,5910
173.	9495/0010:0158	9495-0010-0158	Jurbarko r., sav., Jurbarkų sen., Žindaičiai	2001-03-13	Žemės ūkio	-	Preliminarūs matavimai	Magistralinių dujotiekių ir naftotiekių (produktotiekių) apsaugos zonos (III skyrius, penktasis skirsnis) *	0,3000	Magistralinių dujotiekių ir naftotiekių (produktotiekių) apsaugos zonos (III skyrius, penktasis skirsnis)	0,2935	0,2935
174.	9495/0010:0027	9495-0010-0027	Jurbarko r., sav., Jurbarkų sen., Žindaičiai	1995-02-09	Žemės ūkio	-	Preliminarūs matavimai	Magistralinių dujotiekių ir naftotiekių (produktotiekių) apsaugos zonos (III skyrius, penktasis skirsnis) *	0,6400	Magistralinių dujotiekių ir naftotiekių (produktotiekių) apsaugos zonos (III skyrius, penktasis skirsnis)	0,6393	0,6393
175.	9495/0010:0023	9495-0010-0023	Jurbarko r., sav., Jurbarkų sen., Žindaičiai	1995-08-21	Žemės ūkio	-	Preliminarūs matavimai	Magistralinių dujotiekių ir naftotiekių (produktotiekių) apsaugos zonos (III skyrius, penktasis skirsnis) *	0,7000	Magistralinių dujotiekių ir naftotiekių (produktotiekių) apsaugos zonos (III skyrius, penktasis skirsnis)	0,7004	0,7004
176.	9495/0010:0343	4400-0325-6582	Jurbarko r., sav., Jurbarkų sen., Žindaičiai	2004-06-15	Žemės ūkio	-	Preliminarūs matavimai	Magistralinių dujotiekių ir naftotiekių (produktotiekių) apsaugos zonos (III skyrius, penktasis skirsnis) *	0,2900	Magistralinių dujotiekių ir naftotiekių (produktotiekių) apsaugos zonos (III skyrius, penktasis skirsnis)	0,2342	0,2342
								Elektros tinklų apsaugos zonos (III skyrius ketvirtasis skirsnis)	0,3000	Elektros tinklų apsaugos zonos (III skyrius ketvirtasis skirsnis)	0,0011	0,3011
177.	9495/0010:0190	9495-0011-0117	Jurbarko r., sav., Jurbarkų sen., Žindaičiai	2000-12-11	Žemės ūkio	-	Preliminarūs matavimai	Magistralinių dujotiekių ir naftotiekių (produktotiekių) apsaugos zonos (III skyrius, penktasis skirsnis) *	0,1900	Magistralinių dujotiekių ir naftotiekių (produktotiekių) apsaugos zonos (III skyrius, penktasis skirsnis)	0,1787	0,1787

Eil. Nr.	Žemės sklypo kadastrinis numeris	Žemės sklypo unikalus numeris	Žemės sklypo adresas	Žemės sklypo suformavimo metai	Žemės sklypo paskirtis	Žemės sklypo naudojimo būdas	Žemės sklypo matavimų tipas	Esamos apsaugos zonos pavadinimas	Esamos apsaugos zonos plotas, ha	Planu nustatomos apsaugos zonos pavadinimas	Planu nustatomos apsaugos zonos plotas, ha	Įregistruotų ir Planu nustatomų apsaugos zonų bendras plotas, ha
178.	9495/0010:0188	9495-0011-0118	Jurbarko r., sav., Jurbarkų sen., Žindaičiai	2000-12-11	Žemės ūkio	-	Preliminarūs matavimai	Magistralinių dujotiekių ir naftotiekių (produktotiekių) apsaugos zonos (III skyrius, penktasis skirsnis) *	0,0000	Magistralinių dujotiekių ir naftotiekių (produktotiekių) apsaugos zonos (III skyrius, penktasis skirsnis)	0,4499	0,4499
179.	9495/0010:0398	4400-1511-4684	Jurbarko r., sav., Jurbarkų sen., Žindaičiai	2008-02-28	Žemės ūkio	Kiti žemės ūkio paskirties žemės sklypai	Kadastriniai matavimai (LKS-94)	Magistralinių dujotiekių ir naftotiekių (produktotiekių) apsaugos zonos (III skyrius, penktasis skirsnis)	0,0364	Magistralinių dujotiekių ir naftotiekių (produktotiekių) apsaugos zonos (III skyrius, penktasis skirsnis)	0,0600	0,0600
								Elektros tinklų apsaugos zonos (III skyrius ketvirtasis skirsnis)	0,1054	Elektros tinklų apsaugos zonos (III skyrius ketvirtasis skirsnis)	0,0003	0,1057
180.	9495/0010:0079	9495-0010-0079	Jurbarko r., sav., Jurbarkų sen., Žindaičiai	1998-05-11	Žemės ūkio	-	Preliminarūs matavimai	Magistralinių dujotiekių ir naftotiekių (produktotiekių) apsaugos zonos (III skyrius, penktasis skirsnis) *	0,7300	Magistralinių dujotiekių ir naftotiekių (produktotiekių) apsaugos zonos (III skyrius, penktasis skirsnis)	0,7128	0,7128
181.	9495/0010:0054	9495-0010-0054	Jurbarko r., sav., Jurbarkų sen., Žindaičiai	1997-01-05	Žemės ūkio	-	Preliminarūs matavimai	Magistralinių dujotiekių ir naftotiekių (produktotiekių) apsaugos zonos (III skyrius, penktasis skirsnis) *	0,4400	Magistralinių dujotiekių ir naftotiekių (produktotiekių) apsaugos zonos (III skyrius, penktasis skirsnis)	0,4385	0,4385
182.	9495/0010:0066	9495-0010-0066	Jurbarko r., sav., Jurbarkų sen., Žindaičiai	1997-11-20	Žemės ūkio	-	Preliminarūs matavimai	Magistralinių dujotiekių ir naftotiekių (produktotiekių) apsaugos zonos (III skyrius, penktasis skirsnis) *	0,3700	Magistralinių dujotiekių ir naftotiekių (produktotiekių) apsaugos zonos (III skyrius, penktasis skirsnis)	0,3671	0,3671
Bendras žemės sklypu, kuriems planu nustatomos MD ir naftotiekių (produktotiekių) apsaugos zonos (III skyrius, penktasis skirsnis) (kodas 107) plotas, ha											5,7418	-
Bendras žemės sklypu, kuriems įregistruotos, bet planu tikslinamas MD ir naftotiekių (produktotiekių) apsaugos zonos (III skyrius, penktasis skirsnis) (kodas 107) plotas, ha											111,9518	-
Bendras žemės sklypu, kuriems nustatytos ir įregistruotos MD ir naftotiekių (produktotiekių) apsaugos zonos (III skyrius, penktasis skirsnis) (kodas 107) plotas, ha											0,4863	-
Bendras žemės sklypu, kuriems planu nustatomos elektros tinklų apsaugos zonos (III skyrius, ketvirtasis skirsnis) (kodas 106) plotas, ha											0,2860	-

Pastaba (Magistralinių dujotiekių ir naftotiekių (produktotiekių) apsaugos zonos (III skyrius, penktasis skirsnis)) – nustatyta specialioji žemės naudojimo sąlyga, jos pagrindu atlikta kadastro žyma, tačiau neįregistruota Nekilnojamojo turto registre.

2 lentelė. Laisvos valstybinės žemės teritorijos, kuriose nustatomos MD ir elektros tinklų apsaugos zonos

Nesuformuoto žemės sklypo Eil. Nr.	Kadastro vietovė	Planuojamos apsaugos zonos pavadinimas	Planuojamos apsaugos zonos plotas, ha	Nesuformuoto žemės sklypo centro koordinatė		Nesuformuoto sklypo naudotojo vardas, pavardė/įmonės pavadinimas
				X	Y	
1VŽ	Žindaičiai	Magistralinių dujotiekių ir naftotiekių (produktotiekių) apsaugos zonos (III skyrius, penktasis skirsnis)	0,0958	6119241,99	410885,71	Nacionalinė žemės tarnyba prie Aplinkos ministerijos
2VŽ	Žindaičiai	Magistralinių dujotiekių ir naftotiekių (produktotiekių) apsaugos zonos (III skyrius, penktasis skirsnis)	0,0528	6118571,71	411971,13	Nacionalinė žemės tarnyba prie Aplinkos ministerijos
3VŽ	Žindaičiai	Magistralinių dujotiekių ir naftotiekių (produktotiekių) apsaugos zonos (III skyrius, penktasis skirsnis)	0,0353	6117755,32	413092,95	Nacionalinė žemės tarnyba prie Aplinkos ministerijos
4VŽ	Žindaičiai	Magistralinių dujotiekių ir naftotiekių (produktotiekių) apsaugos zonos (III skyrius, penktasis skirsnis)	0,0591	6117569,97	413320,04	Nacionalinė žemės tarnyba prie Aplinkos ministerijos
5VŽ	Žindaičiai	Magistralinių dujotiekių ir naftotiekių (produktotiekių) apsaugos zonos (III skyrius, penktasis skirsnis)	0,0243	6117546,82	413376,86	Nacionalinė žemės tarnyba prie Aplinkos ministerijos
6VŽ	Žindaičiai	Magistralinių dujotiekių ir naftotiekių (produktotiekių) apsaugos zonos (III skyrius, penktasis skirsnis)	0,0498	6117398,95	413517,29	Nacionalinė žemės tarnyba prie Aplinkos ministerijos
7VŽ	Žindaičiai	Magistralinių dujotiekių ir naftotiekių (produktotiekių) apsaugos zonos (III skyrius, penktasis skirsnis)	0,0449	6117152,89	413790,01	Nacionalinė žemės tarnyba prie Aplinkos ministerijos
		Elektros tinklų apsaugos zonos (III skyrius ketvirtasis skirsnis)	0,0007	6117152,89	413790,01	Nacionalinė žemės tarnyba prie Aplinkos ministerijos
8VŽ	Žindaičiai	Magistralinių dujotiekių ir naftotiekių (produktotiekių) apsaugos zonos (III skyrius, penktasis skirsnis)	0,3860	6117054,15	413878,61	Nacionalinė žemės tarnyba prie Aplinkos ministerijos
		Elektros tinklų apsaugos zonos (III skyrius ketvirtasis skirsnis)	0,0001	6117054,15	413878,61	Nacionalinė žemės tarnyba prie Aplinkos ministerijos
9VŽ	Žindaičiai	Magistralinių dujotiekių ir naftotiekių (produktotiekių) apsaugos zonos (III skyrius, penktasis skirsnis)	0,0655	6116476,87	414639,70	Nacionalinė žemės tarnyba prie Aplinkos ministerijos
10VŽ	Žindaičiai	Magistralinių dujotiekių ir naftotiekių (produktotiekių) apsaugos zonos (III skyrius, penktasis skirsnis)	0,0539	6115431,03	416085,62	Nacionalinė žemės tarnyba prie Aplinkos ministerijos
11VŽ	Žindaičiai	Magistralinių dujotiekių ir naftotiekių (produktotiekių) apsaugos zonos (III skyrius, penktasis skirsnis)	0,0361	6114744,24	416251,80	Nacionalinė žemės tarnyba prie Aplinkos ministerijos
12VŽ	Žindaičiai	Magistralinių dujotiekių ir naftotiekių (produktotiekių) apsaugos zonos (III skyrius, penktasis skirsnis)	0,0056	6114366,39	416505,61	Nacionalinė žemės tarnyba prie Aplinkos ministerijos
13VŽ	Žindaičiai	Magistralinių dujotiekių ir naftotiekių (produktotiekių) apsaugos zonos (III skyrius, penktasis skirsnis)	0,0639	6114232,48	416995,82	Nacionalinė žemės tarnyba prie Aplinkos ministerijos
14VŽ	Jurbarkai	Magistralinių dujotiekių ir naftotiekių (produktotiekių) apsaugos zonos (III skyrius, penktasis skirsnis)	0,0630	6113753,85	419115,98	Nacionalinė žemės tarnyba prie Aplinkos ministerijos
15VŽ	Jurbarkai	Magistralinių dujotiekių ir naftotiekių (produktotiekių) apsaugos zonos (III skyrius, penktasis skirsnis)	1,1192	6113330,49	419836,68	Nacionalinė žemės tarnyba prie Aplinkos ministerijos
16VŽ	Jurbarkai	Magistralinių dujotiekių ir naftotiekių (produktotiekių) apsaugos zonos (III skyrius, penktasis skirsnis)	0,0639	6113139,98	419844,82	Nacionalinė žemės tarnyba prie Aplinkos ministerijos
17VŽ	Jurbarkai	Magistralinių dujotiekių ir naftotiekių (produktotiekių) apsaugos zonos (III skyrius, penktasis skirsnis)	0,0682	6112342,15	420930,44	Nacionalinė žemės tarnyba prie Aplinkos ministerijos
		Elektros tinklų apsaugos zonos (III skyrius ketvirtasis skirsnis)	0,0001	6112342,15	420930,44	Nacionalinė žemės tarnyba prie Aplinkos ministerijos
18VŽ	Rotuliai	Magistralinių dujotiekių ir naftotiekių (produktotiekių) apsaugos zonos (III skyrius, penktasis skirsnis)	0,0480	6111831,59	421759,92	Nacionalinė žemės tarnyba prie Aplinkos ministerijos
19VŽ	Rotuliai	Magistralinių dujotiekių ir naftotiekių (produktotiekių) apsaugos zonos (III skyrius, penktasis skirsnis)	0,0000	6111641,86	421948,91	Nacionalinė žemės tarnyba prie Aplinkos ministerijos
20VŽ	Rotuliai	Magistralinių dujotiekių ir naftotiekių (produktotiekių) apsaugos zonos (III skyrius, penktasis skirsnis)	0,0000	6111501,67	422035,02	Nacionalinė žemės tarnyba prie Aplinkos ministerijos
21VŽ	Rotuliai	Magistralinių dujotiekių ir naftotiekių (produktotiekių) apsaugos zonos (III skyrius, penktasis skirsnis)	0,0468	6110809,40	422702,41	Nacionalinė žemės tarnyba prie Aplinkos ministerijos
22VŽ	Rotuliai	Magistralinių dujotiekių ir naftotiekių (produktotiekių) apsaugos zonos (III skyrius, penktasis skirsnis)	0,0368	6110246,32	423448,47	Nacionalinė žemės tarnyba prie Aplinkos ministerijos
23VŽ	Rotuliai	Magistralinių dujotiekių ir naftotiekių (produktotiekių) apsaugos zonos (III skyrius, penktasis skirsnis)	0,0950	6109529,66	424418,57	Nacionalinė žemės tarnyba prie Aplinkos ministerijos
24VŽ	Rotuliai	Magistralinių dujotiekių ir naftotiekių (produktotiekių) apsaugos zonos (III skyrius, penktasis skirsnis)	0,0641	6109149,82	424932,11	Nacionalinė žemės tarnyba prie Aplinkos ministerijos
		Elektros tinklų apsaugos zonos (III skyrius ketvirtasis skirsnis)	0,0000	6109149,82	424932,11	Nacionalinė žemės tarnyba prie Aplinkos ministerijos
25VŽ	Rotuliai	Magistralinių dujotiekių ir naftotiekių (produktotiekių) apsaugos zonos (III skyrius, penktasis skirsnis)	0,0842	6108494,29	425240,68	Nacionalinė žemės tarnyba prie Aplinkos ministerijos
26VŽ	Rotuliai	Magistralinių dujotiekių ir naftotiekių (produktotiekių) apsaugos zonos (III skyrius, penktasis skirsnis)	0,0383	6108358,70	425293,21	Nacionalinė žemės tarnyba prie Aplinkos ministerijos
27VŽ	Rotuliai	Magistralinių dujotiekių ir naftotiekių (produktotiekių) apsaugos zonos (III skyrius, penktasis skirsnis)	0,0347	6107689,46	425346,93	Nacionalinė žemės tarnyba prie Aplinkos ministerijos
		Elektros tinklų apsaugos zonos (III skyrius ketvirtasis skirsnis)	0,0014	6107689,46	425346,93	Nacionalinė žemės tarnyba prie Aplinkos ministerijos
28VŽ	Rotuliai	Magistralinių dujotiekių ir naftotiekių (produktotiekių) apsaugos zonos (III skyrius, penktasis skirsnis)	0,0664	6107775,03	425771,67	Nacionalinė žemės tarnyba prie Aplinkos ministerijos
		Elektros tinklų apsaugos zonos (III skyrius ketvirtasis skirsnis)	0,0695	6107775,03	425771,67	Nacionalinė žemės tarnyba prie Aplinkos ministerijos
29VŽ	Rotuliai	Magistralinių dujotiekių ir naftotiekių (produktotiekių) apsaugos zonos (III skyrius, penktasis skirsnis)	0,1309	6107399,70	425698,09	Nacionalinė žemės tarnyba prie Aplinkos ministerijos
30VŽ	Rotuliai	Elektros tinklų apsaugos zonos (III skyrius ketvirtasis skirsnis)	0,0065	6106704,57	426245,99	Nacionalinė žemės tarnyba prie Aplinkos ministerijos
31VŽ	Rotuliai	Magistralinių dujotiekių ir naftotiekių (produktotiekių) apsaugos zonos (III skyrius, penktasis skirsnis)	1,0949	6106388,30	426246,92	Nacionalinė žemės tarnyba prie Aplinkos ministerijos
Bendras valstybinės žemės plotų, kuriems žemės sklypai nesuformuoti ir kurie patenka į planu nustatomas MD ir naftotiekių (produktotiekių) apsaugos zonas (III skyrius, penktasis skirsnis) (kodas 107) plotas, ha			4,0274			
Bendras valstybinės žemės plotų, kuriems žemės sklypai nesuformuoti ir kurie patenka į planu nustatomas elektros tinklų apsaugos zonas (III skyrius, ketvirtasis skirsnis) (kodas 106) plotas, ha			0,0014			

** Pastaba – valstybinės žemės plotas apskaičiuotas atsižvelgiant į gretimų sklypų išdėstymą.

Specialiųjų žemės naudojimo sąlygų pavadinimai:

Kodas	Reikšmė
106	Elektros linijų apsaugos zonos (III skyrius, ketvirtasis skirsnis)
107	Magistralinių dujotiekių ir naftotiekių (produktotiekių) apsaugos zonos (III skyrius, penktasis skirsnis)

2 PRIEDAS

1 lentelė. Žemės sklypų, kurie patenka į Plane nustatomas magistralinių dujotiekių ir Susijusios infrastruktūros apsaugos zonas, duomenys

Eil. Nr.	Žemės sklypo kadastrinis numeris	Žemės sklypo unikalus numeris	Žemės sklypo adresas
1	9495/7001:0002	4400-1158-3866	Jurbarko r., sav., Jurbarko r., sav. teritorija
2	9460/7001:0001	4400-1163-9202	Jurbarko r., sav., Jurbarko r., sav. teritorija
3	9460/7001:0003	4400-1955-5587	Jurbarko r., sav., Jurbarko r., sav. teritorija
4	9495/7001:0006	4400-2488-1172	Jurbarko r., sav., Jurbarko r., sav. teritorija
5	9460/0005:0253	4400-0027-4986	Jurbarko r., sav., Jurbarkų sen., Antkalniškiai
6	9460/0005:0260	4400-0028-5084	Jurbarko r., sav., Jurbarkų sen., Antkalniškiai
7	9460/0005:0263	4400-0041-5463	Jurbarko r., sav., Jurbarkų sen., Antkalniškiai
8	9460/0005:0274	4400-0217-7771	Jurbarko r., sav., Jurbarkų sen., Antkalniškiai
9	9460/0005:0280	4400-0218-4332	Jurbarko r., sav., Jurbarkų sen., Antkalniškiai
10	9460/0005:0281	4400-0218-4576	Jurbarko r., sav., Jurbarkų sen., Antkalniškiai
11	9460/0005:0292	4400-0223-0157	Jurbarko r., sav., Jurbarkų sen., Antkalniškiai
12	9460/0005:0294	4400-0223-3327	Jurbarko r., sav., Jurbarkų sen., Antkalniškiai
13	9460/0005:0296	4400-0232-2194	Jurbarko r., sav., Jurbarkų sen., Antkalniškiai
14	9460/0005:0298	4400-0232-2418	Jurbarko r., sav., Jurbarkų sen., Antkalniškiai
15	9460/0005:0321	4400-0701-4446	Jurbarko r., sav., Jurbarkų sen., Antkalniškiai
16	9460/0005:0326	4400-0715-7140	Jurbarko r., sav., Jurbarkų sen., Antkalniškiai
17	9460/0005:0339	4400-1054-7125	Jurbarko r., sav., Jurbarkų sen., Antkalniškiai
18	9460/0005:0340	4400-1054-7172	Jurbarko r., sav., Jurbarkų sen., Antkalniškiai
19	9460/0005:0051	4400-2749-6557	Jurbarko r., sav., Jurbarkų sen., Antkalniškiai
20	9460/0005:0353	4400-5321-2998	Jurbarko r., sav., Jurbarkų sen., Antkalniškiai
21	9460/0005:0037	9460-0005-0037	Jurbarko r., sav., Jurbarkų sen., Antkalniškiai
22	9460/0005:0039	9460-0005-0039	Jurbarko r., sav., Jurbarkų sen., Antkalniškiai
23	9460/0005:0042	9460-0005-0042	Jurbarko r., sav., Jurbarkų sen., Antkalniškiai
24	9460/0005:0063	9460-0005-0063	Jurbarko r., sav., Jurbarkų sen., Antkalniškiai
25	9460/0005:0070	9460-0005-0070	Jurbarko r., sav., Jurbarkų sen., Antkalniškiai
26	9460/0005:0082	9460-0005-0082	Jurbarko r., sav., Jurbarkų sen., Antkalniškiai
27	9460/0005:0096	9460-0005-0096	Jurbarko r., sav., Jurbarkų sen., Antkalniškiai
28	9460/0005:0103	9460-0005-0103	Jurbarko r., sav., Jurbarkų sen., Antkalniškiai
29	9460/0005:0104	9460-0005-0104	Jurbarko r., sav., Jurbarkų sen., Antkalniškiai
30	9460/0005:0122	9460-0005-0122	Jurbarko r., sav., Jurbarkų sen., Antkalniškiai
31	9460/0005:0126	9460-0005-0126	Jurbarko r., sav., Jurbarkų sen., Antkalniškiai
32	9460/0005:0130	9460-0005-0130	Jurbarko r., sav., Jurbarkų sen., Antkalniškiai
33	9460/0005:0136	9460-0005-0136	Jurbarko r., sav., Jurbarkų sen., Antkalniškiai
34	9460/0005:0151	9460-0005-0151	Jurbarko r., sav., Jurbarkų sen., Antkalniškiai
35	9460/0005:0163	9460-0005-0163	Jurbarko r., sav., Jurbarkų sen., Antkalniškiai
36	9460/0005:0168	9460-0005-0168	Jurbarko r., sav., Jurbarkų sen., Antkalniškiai
37	9460/0005:0172	9460-0005-0172	Jurbarko r., sav., Jurbarkų sen., Antkalniškiai
38	9460/0005:0174	9460-0005-0174	Jurbarko r., sav., Jurbarkų sen., Antkalniškiai
39	9460/0005:0175	9460-0005-0175	Jurbarko r., sav., Jurbarkų sen., Antkalniškiai
40	9460/0005:0178	9460-0005-0178	Jurbarko r., sav., Jurbarkų sen., Antkalniškiai

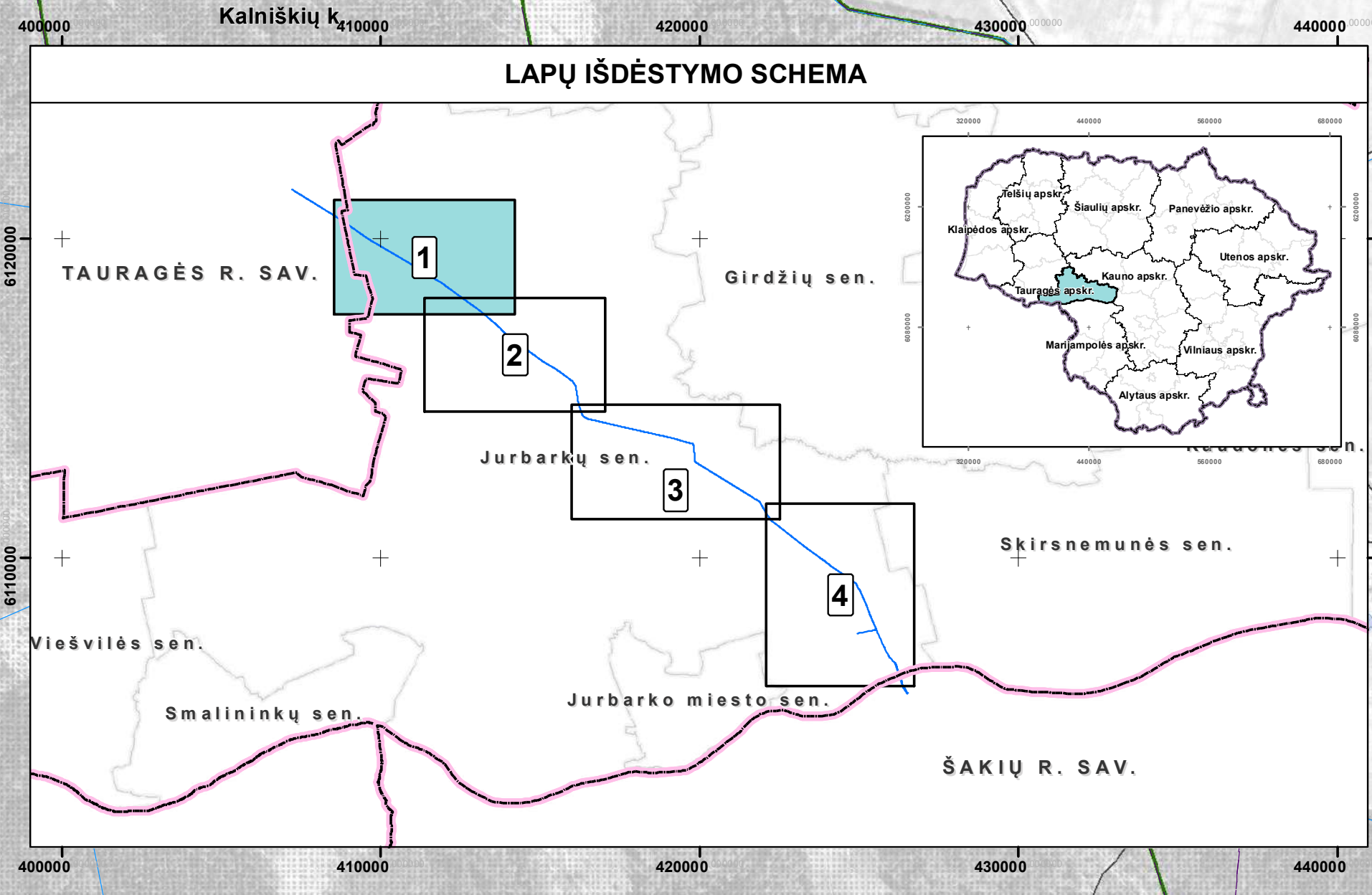
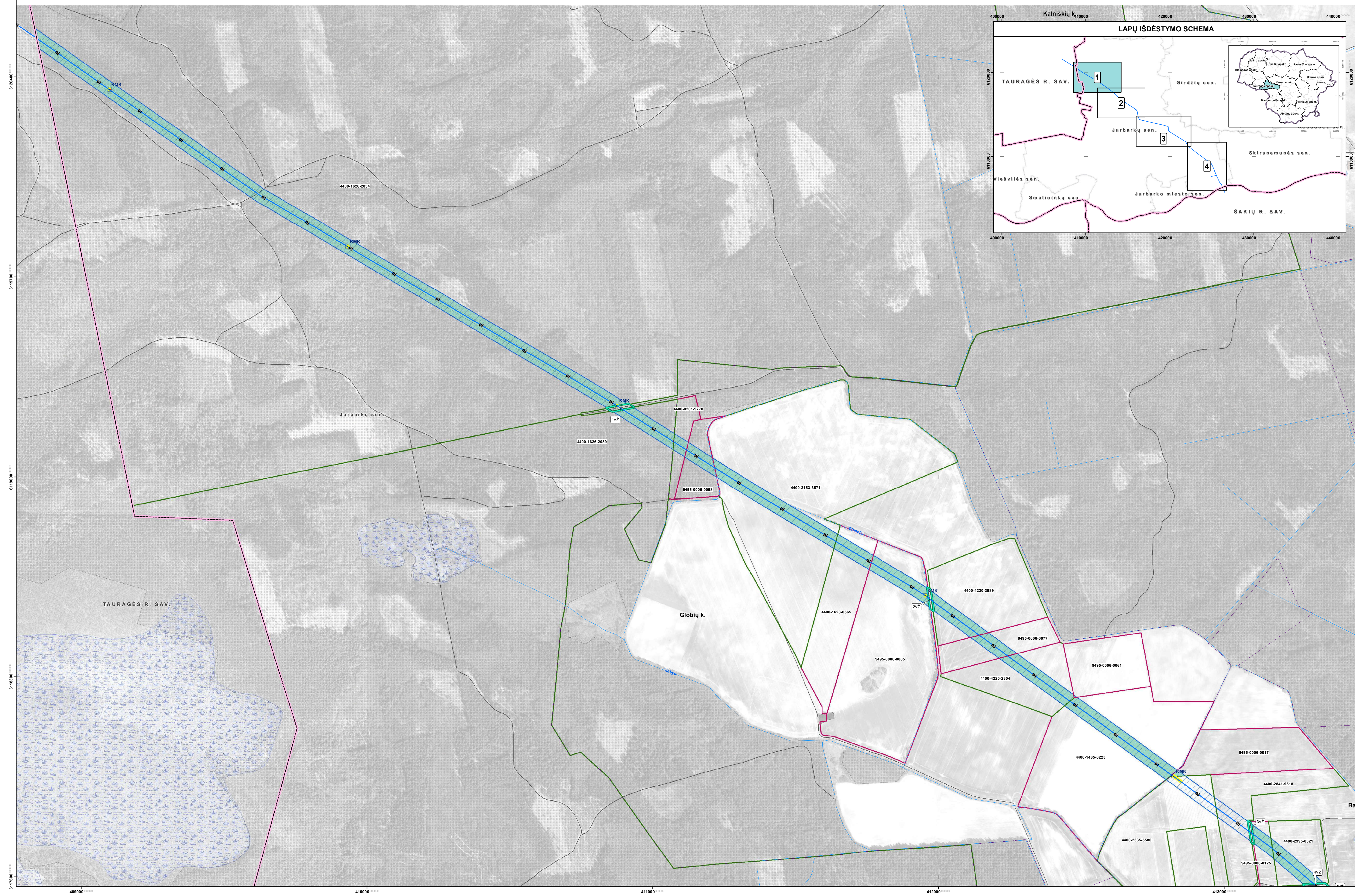
Eil. Nr.	Žemės sklypo kadastrinis numeris	Žemės sklypo unikalus numeris	Žemės sklypo adresas
41	9460/0005:0182	9460-0005-0182	Jurbarko r., sav., Jurbarkų sen., Antkalniškiai
42	9460/0005:0186	9460-0005-0186	Jurbarko r., sav., Jurbarkų sen., Antkalniškiai
43	9460/0005:0188	9460-0005-0188	Jurbarko r., sav., Jurbarkų sen., Antkalniškiai
44	9460/0005:0194	9460-0005-0194	Jurbarko r., sav., Jurbarkų sen., Antkalniškiai
45	9460/0005:0208	9460-0005-0208	Jurbarko r., sav., Jurbarkų sen., Antkalniškiai
46	9460/0005:0215	9460-0005-0215	Jurbarko r., sav., Jurbarkų sen., Antkalniškiai
47	9460/0005:0225	9460-0005-0225	Jurbarko r., sav., Jurbarkų sen., Antkalniškiai
48	9460/0005:0244	9460-0005-0244	Jurbarko r., sav., Jurbarkų sen., Antkalniškiai
49	9460/0005:0245	9460-0005-0245	Jurbarko r., sav., Jurbarkų sen., Antkalniškiai
50	9460/0005:0269	4400-0122-6142	Jurbarko r., sav., Jurbarkų sen., Antkalniškiai, Dariaus ir Girėno g, 194
51	9460/0005:0325	4400-0715-7073	Jurbarko r., sav., Jurbarkų sen., Antkalniškiai, Paimsrio g, 2
52	9495/0010:0046	9495-0010-0046	Jurbarko r., sav., Jurbarkų sen., Bandzinai I
53	9495/0006:0164	4400-2324-6251	Jurbarko r., sav., Jurbarkų sen., Bandzinai II
54	9495/0006:0167	4400-2335-5580	Jurbarko r., sav., Jurbarkų sen., Bandzinai II
55	9495/0006:0002	4400-2841-9518	Jurbarko r., sav., Jurbarkų sen., Bandzinai II
56	9495/0006:0021	4400-2995-0321	Jurbarko r., sav., Jurbarkų sen., Bandzinai II
57	9495/0006:0131	9495-0005-0104	Jurbarko r., sav., Jurbarkų sen., Bandzinai II
58	9495/0006:0005	9495-0006-0005	Jurbarko r., sav., Jurbarkų sen., Bandzinai II
59	9495/0006:0017	9495-0006-0017	Jurbarko r., sav., Jurbarkų sen., Bandzinai II
60	9495/0006:0120	9495-0006-0120	Jurbarko r., sav., Jurbarkų sen., Bandzinai II
61	9495/0006:0125	9495-0006-0125	Jurbarko r., sav., Jurbarkų sen., Bandzinai II
62	9460/0002:0113	4400-0015-4465	Jurbarko r., sav., Jurbarkų sen., Dainiai II
63	9460/0002:0086	9460-0002-0086	Jurbarko r., sav., Jurbarkų sen., Dainiai II
64	9460/0002:0087	9460-0002-0087	Jurbarko r., sav., Jurbarkų sen., Dainiai II
65	9460/0002:0102	9460-0002-0102	Jurbarko r., sav., Jurbarkų sen., Dainiai II
66	9424/0002:0546	4400-0041-3258	Jurbarko r., sav., Jurbarkų sen., Gedžiai
67	9424/0002:0553	4400-0054-3942	Jurbarko r., sav., Jurbarkų sen., Gedžiai
68	9424/0002:0599	4400-0682-7425	Jurbarko r., sav., Jurbarkų sen., Gedžiai
69	9460/0003:0013	9460-0003-0013	Jurbarko r., sav., Jurbarkų sen., Geišiai
70	9460/0003:0025	9460-0003-0025	Jurbarko r., sav., Jurbarkų sen., Geišiai
71	9460/0003:0046	9460-0003-0046	Jurbarko r., sav., Jurbarkų sen., Geišiai
72	9460/0003:0054	9460-0003-0054	Jurbarko r., sav., Jurbarkų sen., Geišiai
73	9460/0003:0055	9460-0003-0055	Jurbarko r., sav., Jurbarkų sen., Geišiai
74	9460/0003:0056	9460-0003-0056	Jurbarko r., sav., Jurbarkų sen., Geišiai
75	9460/0003:0058	9460-0003-0058	Jurbarko r., sav., Jurbarkų sen., Geišiai
76	9460/0003:0082	9460-0003-0082	Jurbarko r., sav., Jurbarkų sen., Geišiai
77	9424/0007:0003	9424-0007-0003	Jurbarko r., sav., Jurbarkų sen., Giedriai
78	9424/0007:0004	9424-0007-0004	Jurbarko r., sav., Jurbarkų sen., Giedriai
79	9424/0007:0228	9424-0007-0228	Jurbarko r., sav., Jurbarkų sen., Giedriai
80	9495/0006:0140	4400-0201-9770	Jurbarko r., sav., Jurbarkų sen., Globiai
81	9495/0006:0148	4400-1465-0225	Jurbarko r., sav., Jurbarkų sen., Globiai
82	9495/0006:0149	4400-1626-2089	Jurbarko r., sav., Jurbarkų sen., Globiai

Eil. Nr.	Žemės sklypo kadastrinis numeris	Žemės sklypo unikalus numeris	Žemės sklypo adresas
83	9495/0006:0151	4400-1628-0565	Jurbarko r., sav., Jurbarkų sen., Globiai
84	9495/0006:0153	4400-2153-3571	Jurbarko r., sav., Jurbarkų sen., Globiai
85	9495/0006:0023	4400-4220-2304	Jurbarko r., sav., Jurbarkų sen., Globiai
86	9495/0006:0141	4400-4220-3989	Jurbarko r., sav., Jurbarkų sen., Globiai
87	9495/0006:0061	9495-0006-0061	Jurbarko r., sav., Jurbarkų sen., Globiai
88	9495/0006:0077	9495-0006-0077	Jurbarko r., sav., Jurbarkų sen., Globiai
89	9495/0006:0085	9495-0006-0085	Jurbarko r., sav., Jurbarkų sen., Globiai
90	9495/0006:0098	9495-0006-0098	Jurbarko r., sav., Jurbarkų sen., Globiai
91	9495/0002:0138	4400-1626-2034	Jurbarko r., sav., Jurbarkų sen., Kalniškiai
92	9460/0002:0115	4400-0018-4676	Jurbarko r., sav., Jurbarkų sen., Kuturiai
93	9460/0002:0117	4400-0023-0457	Jurbarko r., sav., Jurbarkų sen., Kuturiai
94	9460/0002:0120	4400-0103-6322	Jurbarko r., sav., Jurbarkų sen., Kuturiai
95	9460/0002:0121	4400-0107-5365	Jurbarko r., sav., Jurbarkų sen., Kuturiai
96	9460/0002:0142	4400-0317-4428	Jurbarko r., sav., Jurbarkų sen., Kuturiai
97	9460/0002:0146	4400-0540-3989	Jurbarko r., sav., Jurbarkų sen., Kuturiai
98	9460/0002:0040	4400-5186-0580	Jurbarko r., sav., Jurbarkų sen., Kuturiai
99	9460/0002:0020	9460-0002-0020	Jurbarko r., sav., Jurbarkų sen., Kuturiai
100	9460/0002:0030	9460-0002-0030	Jurbarko r., sav., Jurbarkų sen., Kuturiai
101	9460/0002:0033	9460-0002-0033	Jurbarko r., sav., Jurbarkų sen., Kuturiai
102	9460/0002:0034	9460-0002-0034	Jurbarko r., sav., Jurbarkų sen., Kuturiai
103	9460/0002:0056	9460-0002-0056	Jurbarko r., sav., Jurbarkų sen., Kuturiai
104	9460/0002:0063	9460-0002-0063	Jurbarko r., sav., Jurbarkų sen., Kuturiai
105	9460/0002:0077	9460-0002-0077	Jurbarko r., sav., Jurbarkų sen., Kuturiai
106	9460/0002:0081	9460-0002-0081	Jurbarko r., sav., Jurbarkų sen., Kuturiai
107	9460/0002:0095	9460-0002-0095	Jurbarko r., sav., Jurbarkų sen., Kuturiai
108	9460/0002:0105	9460-0002-0105	Jurbarko r., sav., Jurbarkų sen., Kuturiai
109	9424/0002:0547	4400-0041-3325	Jurbarko r., sav., Jurbarkų sen., Lukšiai
110	9424/0002:0580	4400-0199-7155	Jurbarko r., sav., Jurbarkų sen., Lukšiai
111	9424/0002:0581	4400-0199-7277	Jurbarko r., sav., Jurbarkų sen., Lukšiai
112	9424/0002:0609	4400-0816-8018	Jurbarko r., sav., Jurbarkų sen., Lukšiai
113	9424/0002:0639	4400-1648-5106	Jurbarko r., sav., Jurbarkų sen., Lukšiai
114	9424/0002:0670	4400-2356-6510	Jurbarko r., sav., Jurbarkų sen., Lukšiai
115	9424/0002:0001	9424-0002-0001	Jurbarko r., sav., Jurbarkų sen., Lukšiai
116	9424/0002:0010	9424-0002-0010	Jurbarko r., sav., Jurbarkų sen., Lukšiai
117	9424/0002:0026	9424-0002-0026	Jurbarko r., sav., Jurbarkų sen., Lukšiai
118	9424/0002:0038	9424-0002-0038	Jurbarko r., sav., Jurbarkų sen., Lukšiai
119	9424/0002:0083	9424-0002-0083	Jurbarko r., sav., Jurbarkų sen., Lukšiai
120	9424/0002:0097	9424-0002-0097	Jurbarko r., sav., Jurbarkų sen., Lukšiai
121	9424/0002:0135	9424-0002-0135	Jurbarko r., sav., Jurbarkų sen., Lukšiai
122	9424/0002:0159	9424-0002-0159	Jurbarko r., sav., Jurbarkų sen., Lukšiai
123	9495/0010:0391	4400-1198-0471	Jurbarko r., sav., Jurbarkų sen., Mikutaičiai I
124	9495/0010:0392	4400-1198-2466	Jurbarko r., sav., Jurbarkų sen., Mikutaičiai I

Eil. Nr.	Žemės sklypo kadastrinis numeris	Žemės sklypo unikalus numeris	Žemės sklypo adresas
125	9495/0010:0430	4400-2323-5584	Jurbarko r., sav., Jurbarkų sen., Mikutaičiai I
126	9495/0010:0203	4400-2919-3598	Jurbarko r., sav., Jurbarkų sen., Mikutaičiai I
127	9495/0010:0015	9495-0010-0015	Jurbarko r., sav., Jurbarkų sen., Mikutaičiai I
128	9495/0010:0030	9495-0010-0030	Jurbarko r., sav., Jurbarkų sen., Mikutaičiai I
129	9495/0010:0045	9495-0010-0045	Jurbarko r., sav., Jurbarkų sen., Mikutaičiai I
130	9495/0010:0047	9495-0010-0047	Jurbarko r., sav., Jurbarkų sen., Mikutaičiai I
131	9495/0010:0119	9495-0010-0119	Jurbarko r., sav., Jurbarkų sen., Mikutaičiai I
132	9495/0011:0176	4400-0015-4676	Jurbarko r., sav., Jurbarkų sen., Mikutaičiai II
133	9495/0011:0001	9495-0011-0001	Jurbarko r., sav., Jurbarkų sen., Mikutaičiai II
134	9495/0011:0010	9495-0011-0010	Jurbarko r., sav., Jurbarkų sen., Mikutaičiai II
135	9495/0011:0012	9495-0011-0012	Jurbarko r., sav., Jurbarkų sen., Mikutaičiai II
136	9495/0011:0130	9495-0011-0131	Jurbarko r., sav., Jurbarkų sen., Mikutaičiai II
137	9495/0011:0136	9495-0011-0136	Jurbarko r., sav., Jurbarkų sen., Mikutaičiai II
138	9424/0002:0541	4400-0006-0877	Jurbarko r., sav., Jurbarkų sen., Rauktiškiai
139	9424/0002:0574	4400-0099-0514	Jurbarko r., sav., Jurbarkų sen., Rauktiškiai
140	9424/0002:0007	9424-0002-0007	Jurbarko r., sav., Jurbarkų sen., Rauktiškiai
141	9424/0002:0011	9424-0002-0011	Jurbarko r., sav., Jurbarkų sen., Rauktiškiai
142	9424/0002:0032	9424-0002-0032	Jurbarko r., sav., Jurbarkų sen., Rauktiškiai
143	9424/0002:0036	9424-0002-0036	Jurbarko r., sav., Jurbarkų sen., Rauktiškiai
144	9424/0002:0061	9424-0002-0061	Jurbarko r., sav., Jurbarkų sen., Rauktiškiai
145	9424/0002:0104	9424-0002-0104	Jurbarko r., sav., Jurbarkų sen., Rauktiškiai
146	9424/0002:0148	9424-0002-0148	Jurbarko r., sav., Jurbarkų sen., Rauktiškiai
147	9424/0002:0170	9424-0002-0170	Jurbarko r., sav., Jurbarkų sen., Rauktiškiai
148	9424/0002:0047	9424-0002-0047	Jurbarko r., sav., Jurbarkų sen., Rauktiškiai, Pranciškaus Mikutaičio g, 16
149	9460/0001:0033	9460-0001-0033	Jurbarko r., sav., Jurbarkų sen., Saukai
150	9460/0001:0046	9460-0001-0046	Jurbarko r., sav., Jurbarkų sen., Saukai
151	9460/0001:0048	9460-0001-0048	Jurbarko r., sav., Jurbarkų sen., Saukai
152	9460/0001:0062	9460-0001-0062	Jurbarko r., sav., Jurbarkų sen., Saukai
153	9460/0001:0063	9460-0001-0063	Jurbarko r., sav., Jurbarkų sen., Saukai
154	9460/0001:0115	9460-0001-0115	Jurbarko r., sav., Jurbarkų sen., Saukai
155	9460/0001:0116	9460-0001-0116	Jurbarko r., sav., Jurbarkų sen., Saukai
156	9460/0001:0152	9460-0001-0152	Jurbarko r., sav., Jurbarkų sen., Saukai
157	9460/0001:0028	9460-0001-0028	Jurbarko r., sav., Jurbarkų sen., Saukai, Pievų g, 17
158	9460/0001:0027	9460-0001-0027	Jurbarko r., sav., Jurbarkų sen., Saukai, Pievų g, 21
159	9495/0010:0374	4400-0813-0807	Jurbarko r., sav., Jurbarkų sen., Vertimai
160	9495/0010:0086	9495-0010-0086	Jurbarko r., sav., Jurbarkų sen., Vertimai
161	9495/0010:0087	9495-0010-0087	Jurbarko r., sav., Jurbarkų sen., Vertimai
162	9495/0010:0108	9495-0010-0108	Jurbarko r., sav., Jurbarkų sen., Vertimai
163	9495/0010:0135	9495-0010-0135	Jurbarko r., sav., Jurbarkų sen., Vertimai
164	9495/0010:0162	9495-0010-0162	Jurbarko r., sav., Jurbarkų sen., Vertimai
165	9495/0010:0035	9495-0010-0035	Jurbarko r., sav., Jurbarkų sen., Vertimai, Žaliakalnio g, 3
166	9495/0010:0343	4400-0325-6582	Jurbarko r., sav., Jurbarkų sen., Žindaičiai

Eil. Nr.	Žemės sklypo kadastrinis numeris	Žemės sklypo unikalus numeris	Žemės sklypo adresas
167	9495/0010:0370	4400-0682-1909	Jurbarko r., sav., Jurbarkų sen., Žindaičiai
168	9495/0010:0398	4400-1511-4684	Jurbarko r., sav., Jurbarkų sen., Žindaičiai
169	9495/0010:0197	4400-2841-6262	Jurbarko r., sav., Jurbarkų sen., Žindaičiai
170	9495/0010:0023	9495-0010-0023	Jurbarko r., sav., Jurbarkų sen., Žindaičiai
171	9495/0010:0027	9495-0010-0027	Jurbarko r., sav., Jurbarkų sen., Žindaičiai
172	9495/0010:0054	9495-0010-0054	Jurbarko r., sav., Jurbarkų sen., Žindaičiai
173	9495/0010:0066	9495-0010-0066	Jurbarko r., sav., Jurbarkų sen., Žindaičiai
174	9495/0010:0069	9495-0010-0069	Jurbarko r., sav., Jurbarkų sen., Žindaičiai
175	9495/0010:0079	9495-0010-0079	Jurbarko r., sav., Jurbarkų sen., Žindaičiai
176	9495/0010:0120	9495-0010-0120	Jurbarko r., sav., Jurbarkų sen., Žindaičiai
177	9495/0010:0158	9495-0010-0158	Jurbarko r., sav., Jurbarkų sen., Žindaičiai
178	9495/0010:0159	9495-0010-0159	Jurbarko r., sav., Jurbarkų sen., Žindaičiai
179	9495/0010:0190	9495-0011-0117	Jurbarko r., sav., Jurbarkų sen., Žindaičiai
180	9495/0010:0188	9495-0011-0118	Jurbarko r., sav., Jurbarkų sen., Žindaičiai

JURBARKO RAJONO SAVIVALDYBĖS TERITORIJOJE ESANČIŲ MAGISTRALINIŲ DUJOTIEKIŲ IR SUSIJUSIOS INFRASTRUKTŪROS APSAUGOS ZONŲ PLANAS



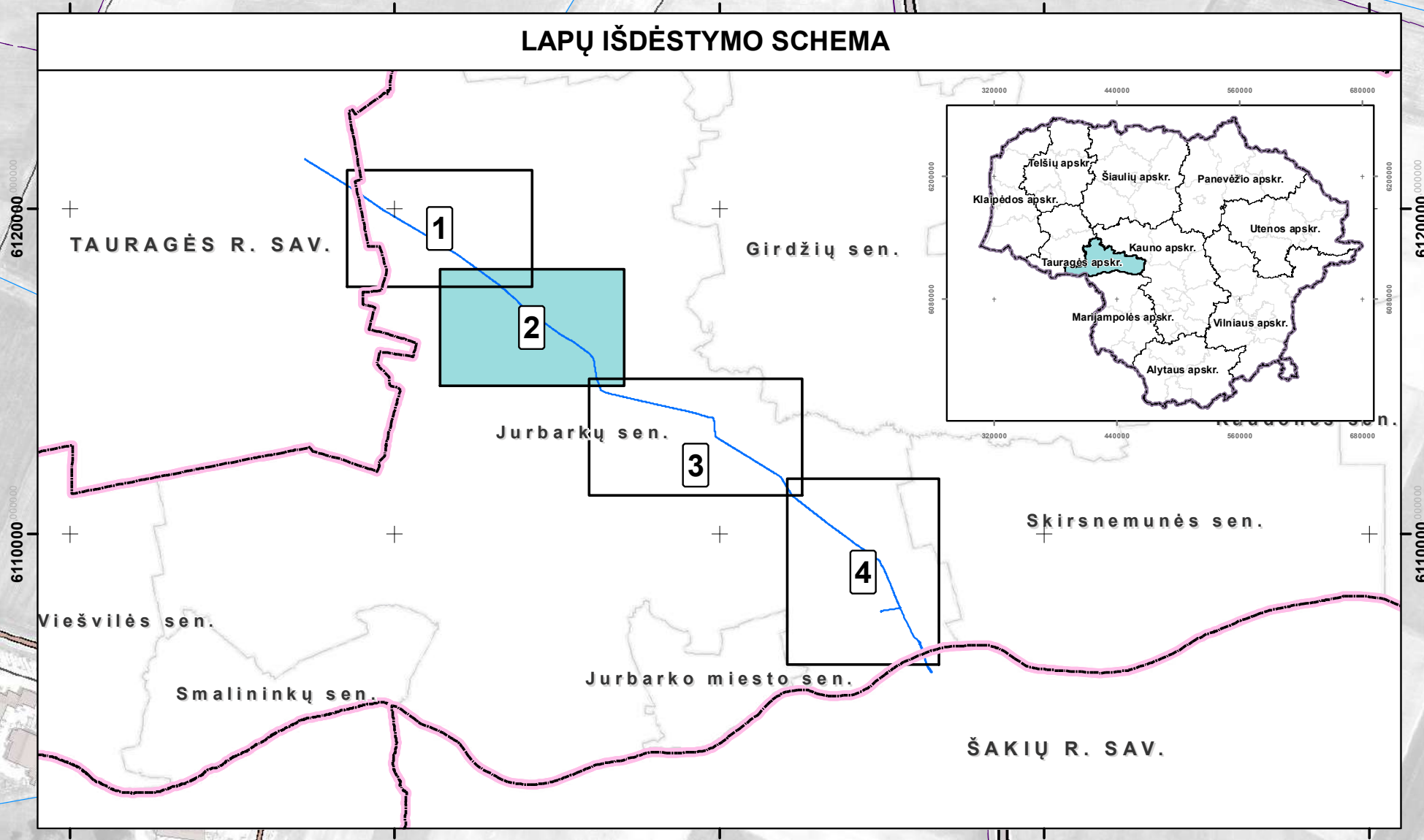
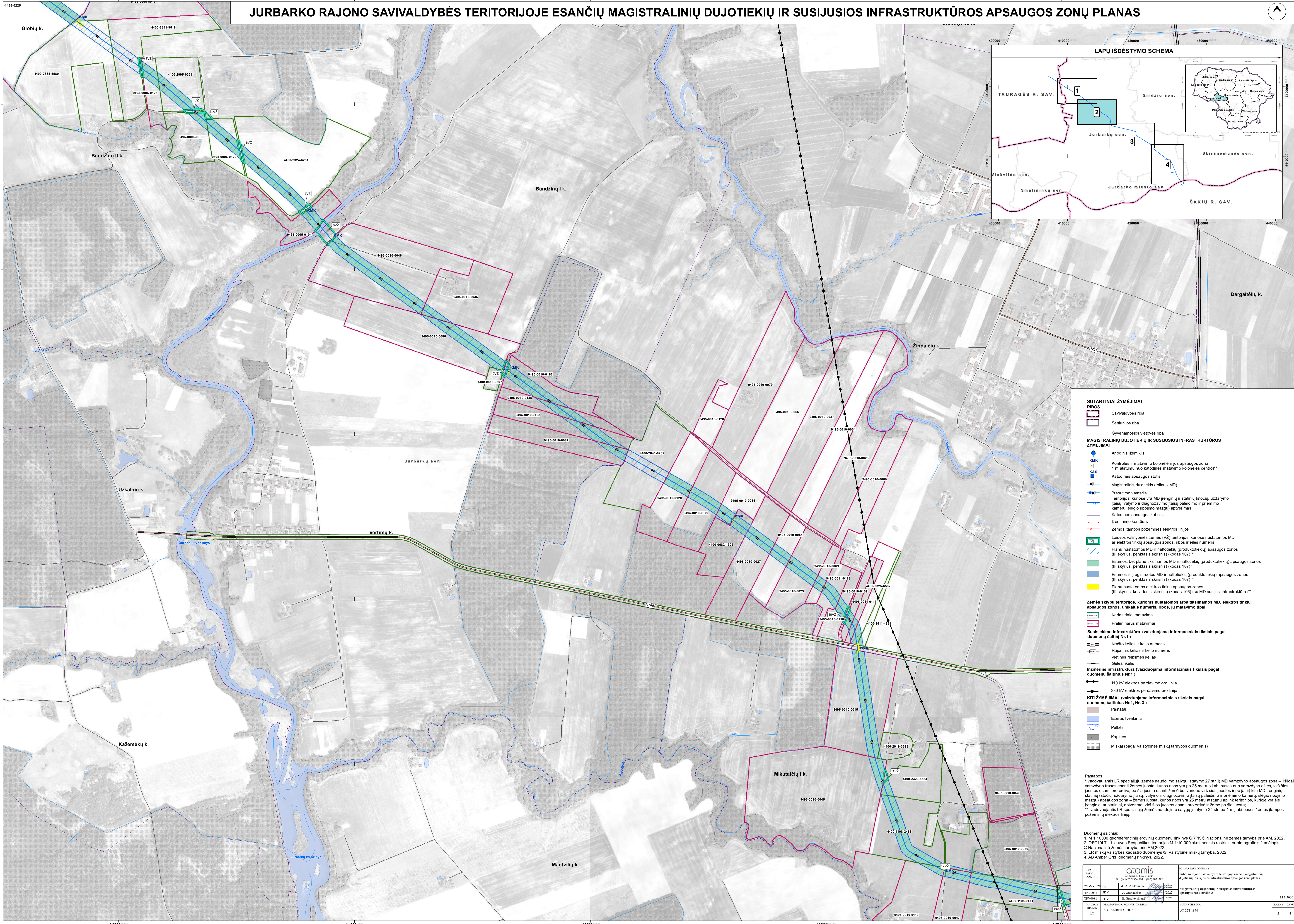
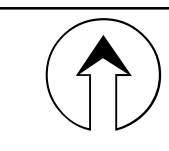
- SUTARTINIAI ŽYMĖJIMAI**
- RIBOS**
- Savivaldybės riba
 - Seniūnijos riba
 - Gyvenamosios vietovės riba
- MAGISTRALINIŲ DUJOTIEKIŲ IR SUSIJUSIOS INFRASTRUKTŪROS ŽYMĖJIMAI**
- Anodinis žemkalis
 - Kontrolės ir matavimo kolonėlė ir jos apsaugos zona 1 m atstumu nuo katodinės matavimo kolonėlės centro**
 - KAS
 - Katodinės apsaugos stotis
 - Magistralinis dujotiekis (toliau - MD)
 - Prapūtimo vamzdis
 - Teritorijos, kuriose yra MD įrenginių ir statinių (stotijų, uždarymo įtaisų, valymo ir diagnostavimo įtaisų paleidimo ir priėmimo kamerų, slėgio ribojimo mazgų) aptvėrimas
 - Katodinės apsaugos kabelis
 - Žemėjimo kontūras
 - Žemos įtampos požeminės elektros linijos
 - Laisvos valstybinės žemės (VŽ) teritorijos, kuriose nustatomos MD ar elektros tinklų apsaugos zonos, ribos ir eilės numeris
 - Planu nustatomos MD ir naftotiekių (produktotiekių) apsaugos zonos (III skyrius, penktasis skirsnis) (kodas 107)*
 - Esamos, bet planu tikslinamos MD ir naftotiekių (produktotiekių) apsaugos zonos (III skyrius, penktasis skirsnis) (kodas 107)*
 - Esamos ir įregistruotos MD ir naftotiekių (produktotiekių) apsaugos zonos (III skyrius, penktasis skirsnis) (kodas 107)*
 - Planu nustatomos elektros tinklų apsaugos zonos (III skyrius, ketvirtasis skirsnis) (kodas 106) (su MD susijusi infrastruktūra)**
- Žemės sklypų teritorijos, kurioms nustatomos arba tiklinamos MD, elektros tinklų apsaugos zonos, unikalus numeris, ribos, jų matavimo tipai:**
- Kadastriniai matavimai
 - Preliminarūs matavimai
- Susisiekimo infrastruktūra (vaizduojama informaciniais tikslais pagal duomenų šaltinį Nr.1)**
- Krašto kelias ir kello numeris
 - Rajoninis kelias ir kello numeris
 - Vietinės reikšmės kelias
 - Geležinkelis
- Inžinerinė infrastruktūra (vaizduojama informaciniais tikslais pagal duomenų šaltinius Nr.1)**
- 110 kV elektros perdavimo oro linija
 - 330 kV elektros perdavimo oro linija
- KITI ŽYMĖJIMAI (vaizduojama informaciniais tikslais pagal duomenų šaltinius Nr.1, Nr. 3)**
- Pastatai
 - Ežerai, tvenkiniai
 - Peikės
 - Kapinės
 - Miškai (pagal Valstybinės miškų tarnybos duomenis)

Pastabas:
 * vadovaujantis LR specialiųjų žemės naudojimo sąlygų įstatymo 27 str. i) MD vamzdžio apsaugos zona – išilgai vamzdžio trasos esanti žemės juosta, kurios ribos yra po 25 metrus į abi puses nuo vamzdžio ašies, virš šios juostos esanti oro erdvė, po šia juosta esanti žemė bei vanduo virš šios juostos ir po ja, ii) kitų MD įrenginių ir statinių (stotijų, uždarymo įtaisų, valymo ir diagnostavimo įtaisų paleidimo ir priėmimo kamerų, slėgio ribojimo mazgų) apsaugos zona – žemės juosta, kurios ribos yra 25 metrų atstumu aplink teritorijos, kurioje yra šie įrenginiai ar statiniai, aptvėrima, virš šios juostos esanti oro erdvė ir žemė po šia juosta;
 ** vadovaujantis LR specialiųjų žemės naudojimo sąlygų įstatymo 24 str. po 1 m į abi puses žemos įtampos požeminių elektros linijų.

Duomenų šaltiniai:
 1. M 1:10000 georeferencinių erdviųjų duomenų rinkinys GRPK © Nacionalinė žemės tarnyba prie AM, 2022.
 2. ORTOLT – Lietuvos Respublikos teritorijos M 1:10 000 skaitmeninis rastrinis ortofotografinis žemėlapis © Nacionalinė žemės tarnyba prie AM, 2022.
 3. LR miškų valstybės kadaistro duomenys © Valstybinė miškų tarnyba, 2022.
 4. AB Amber Grid duomenų rinkinys, 2022.

KVAL. PDK NR.	atamis Tilto g. 13B, Vilnius Tel. (8-5) 2723334, Faks. (8-5) 2011280		PLANO PAVADINIMAS	Jurbarko rajono savivaldybės teritorijoje esančių magistralinių dujotiekių ir susijusios infrastruktūros apsaugos zonų brėžinys	
DM-M-2023-PV	pv	dr. A. Aničkėnė	2022	Magistralinių dujotiekių ir susijusios infrastruktūros apsaugos zonų brėžinys	
TPV0354	PDV	Z. Grubauskas	2022	Magistralinių dujotiekių ir susijusios infrastruktūros apsaugos zonų brėžinys	
TPV0081	PDV	E. Grubovskienė	2022	Magistralinių dujotiekių ir susijusios infrastruktūros apsaugos zonų brėžinys	
KALBOS TRUMP.	PLANAVIMO ORGANIZATORIUS			SUTARTIES NR.	LAPAS LAPŲ
LT	AB „AMBER GRID“			AT-22T-1874	1 4

JURBARKO RAJONO SAVIVALDYBĖS TERITORIJOJE ESANČIŲ MAGISTRALINIŲ DUJOTIEKIŲ IR SUSIJUSIOS INFRASTRUKTŪROS APSAUGOS ZONŲ PLANAS



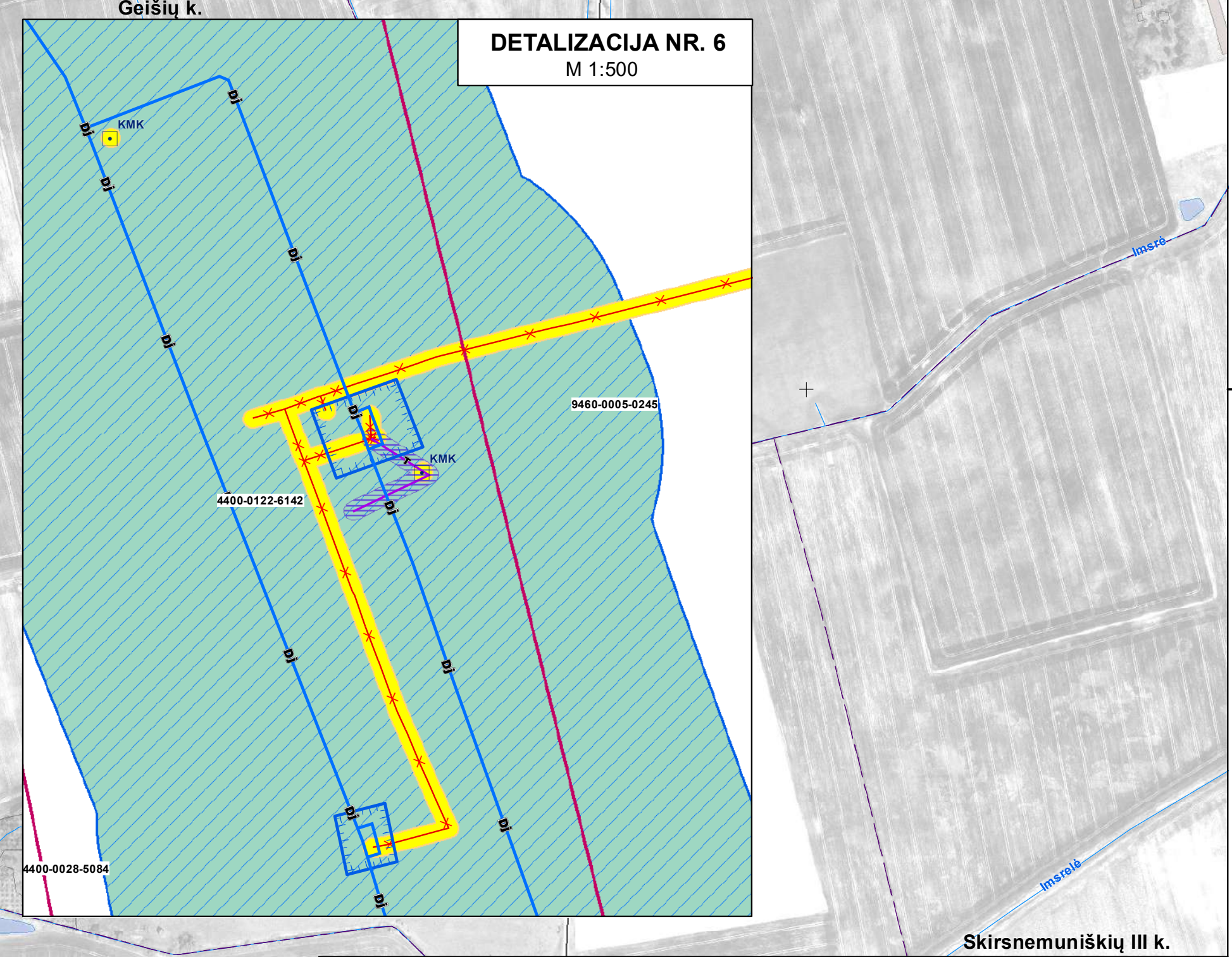
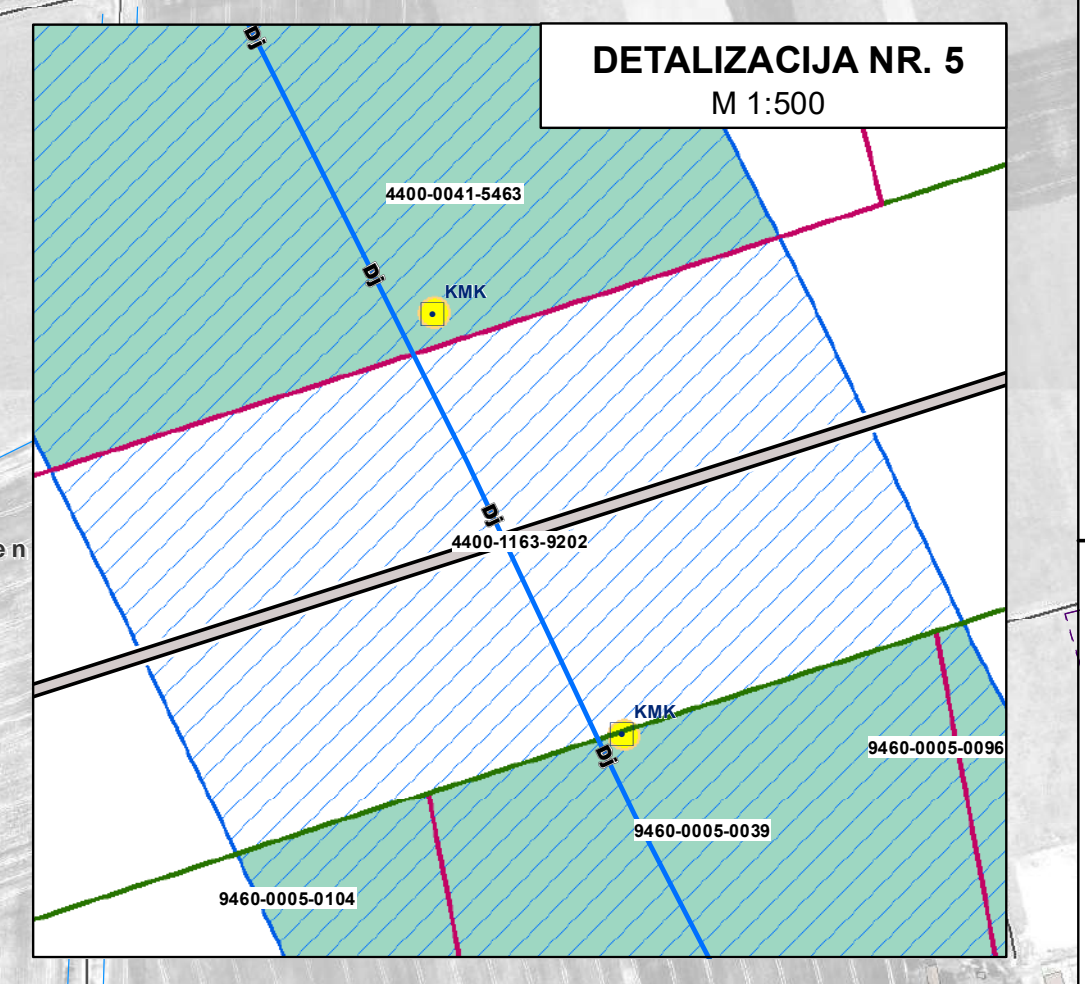
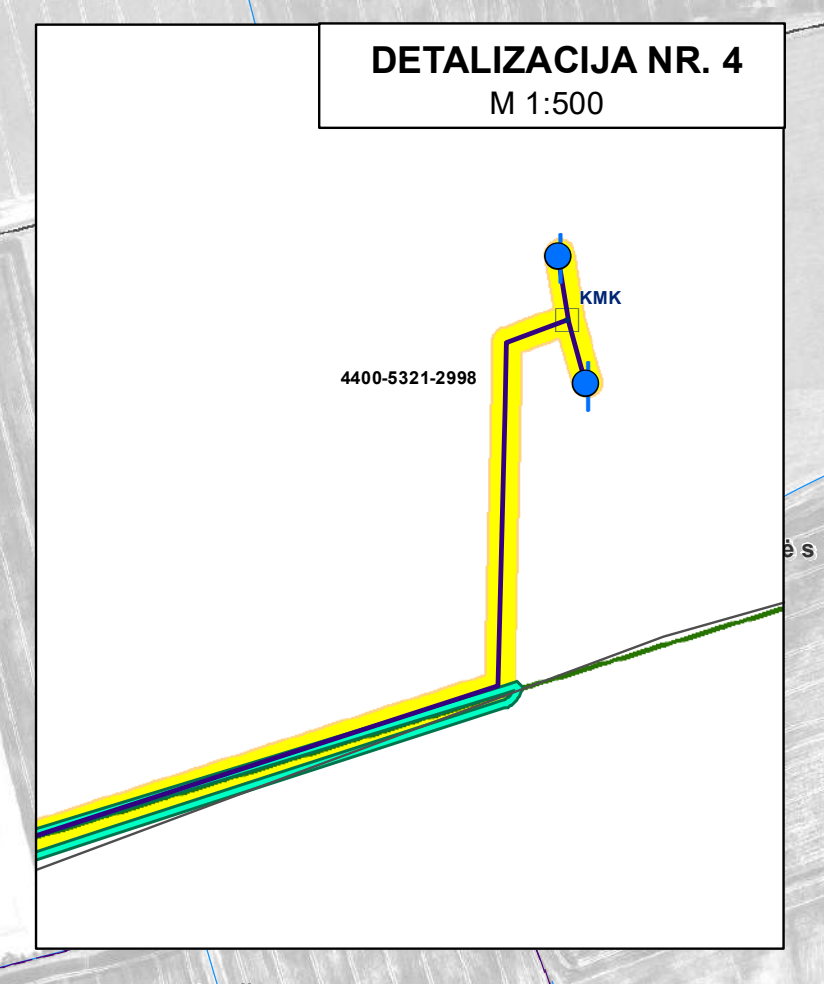
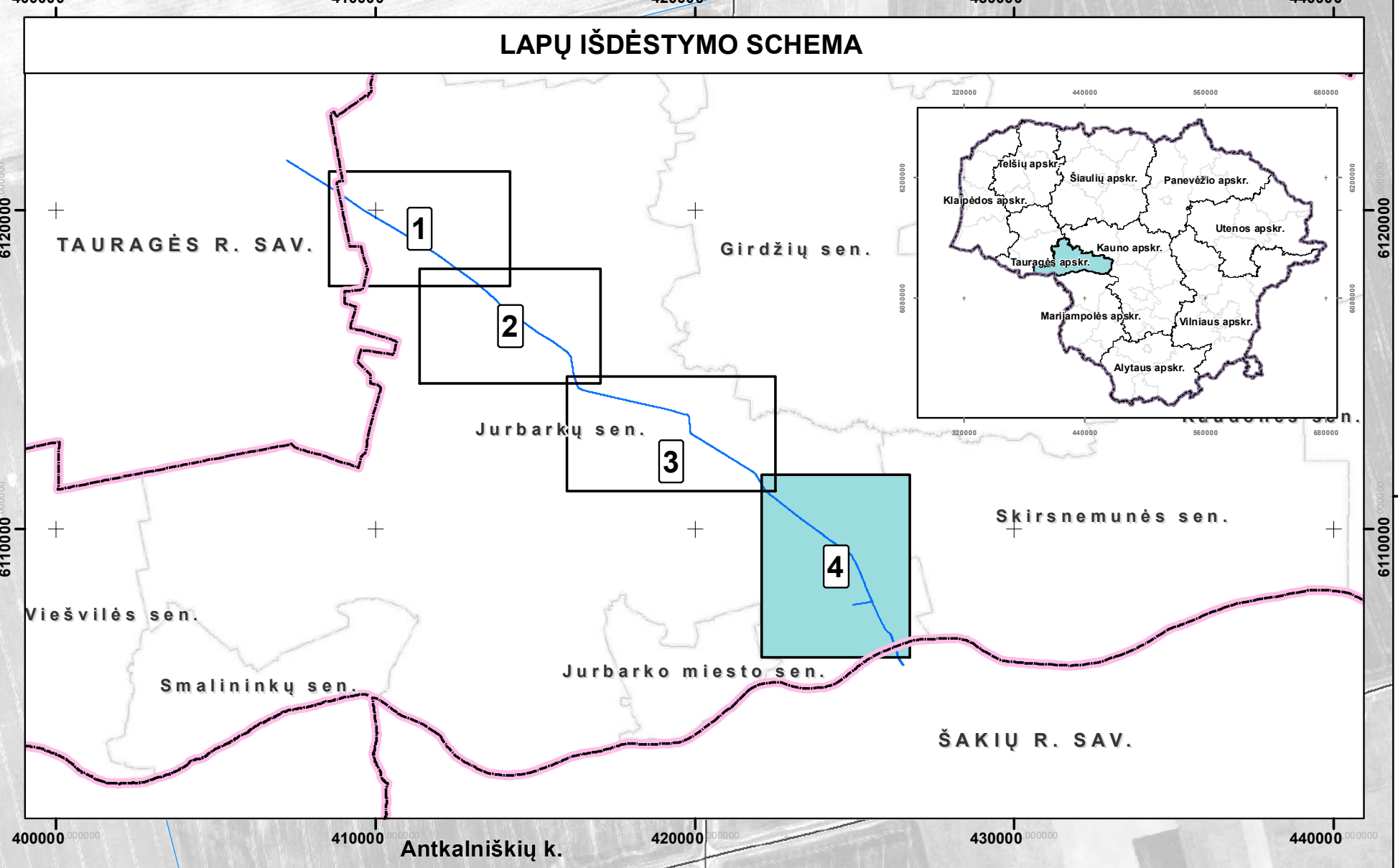
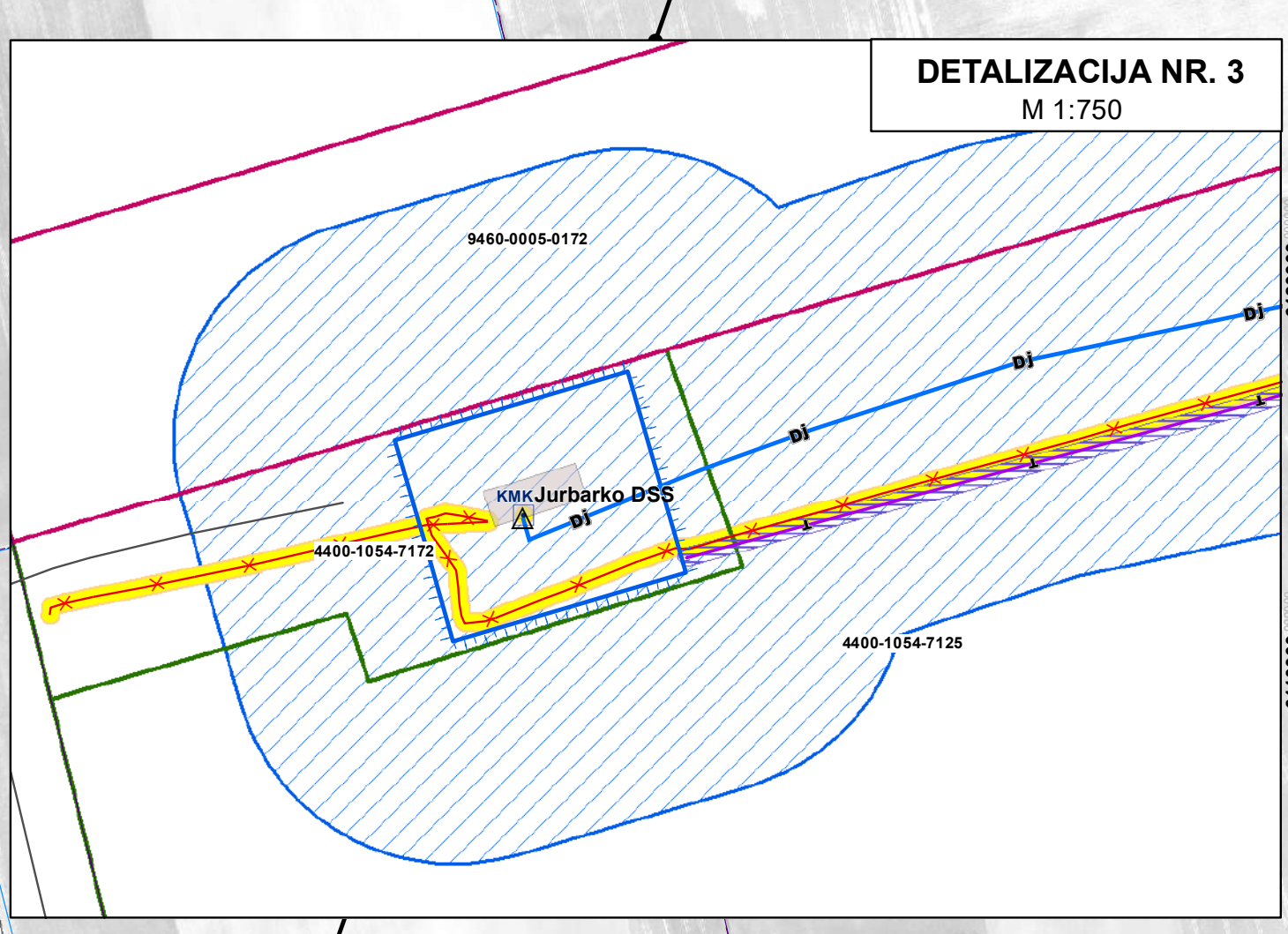
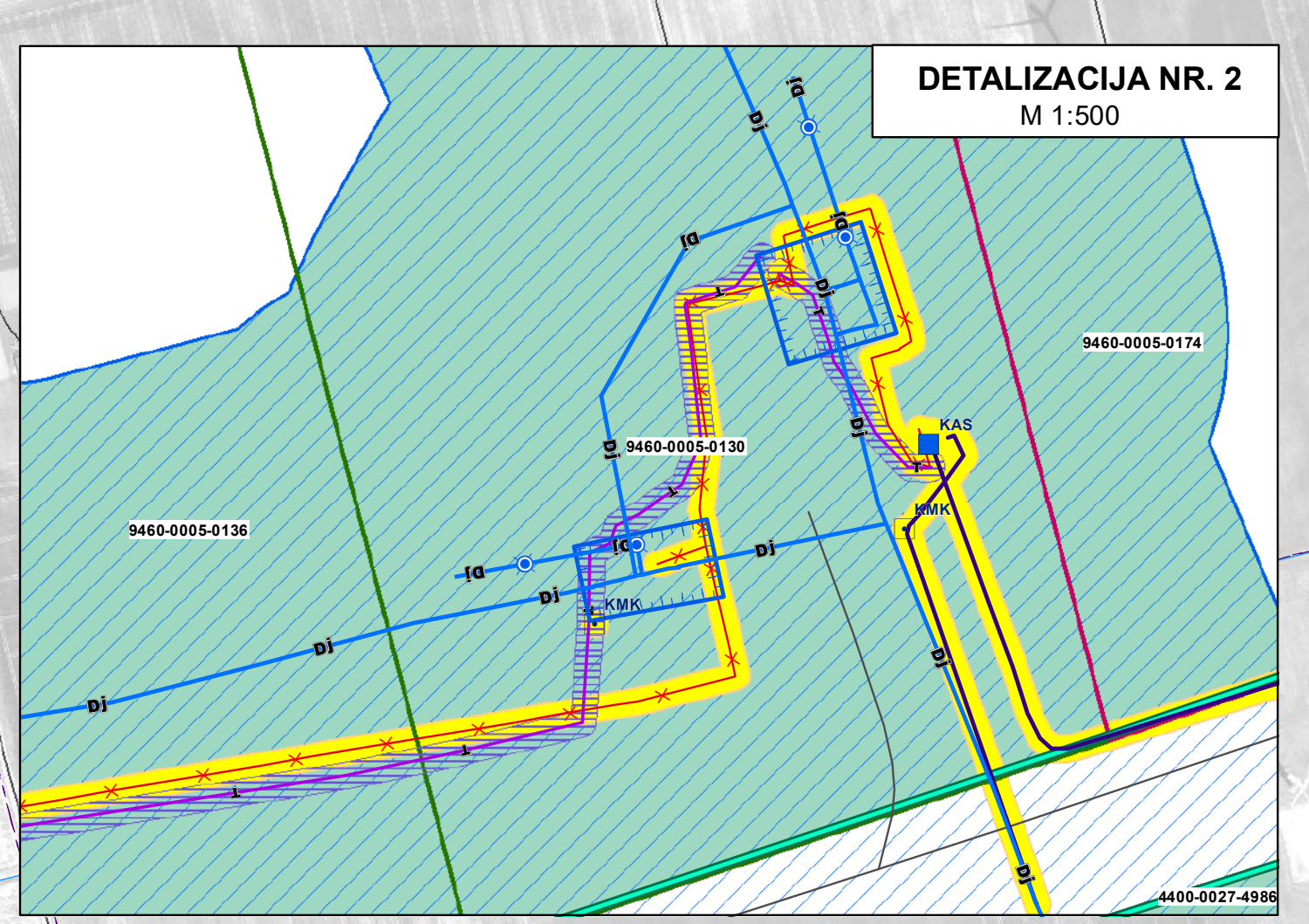
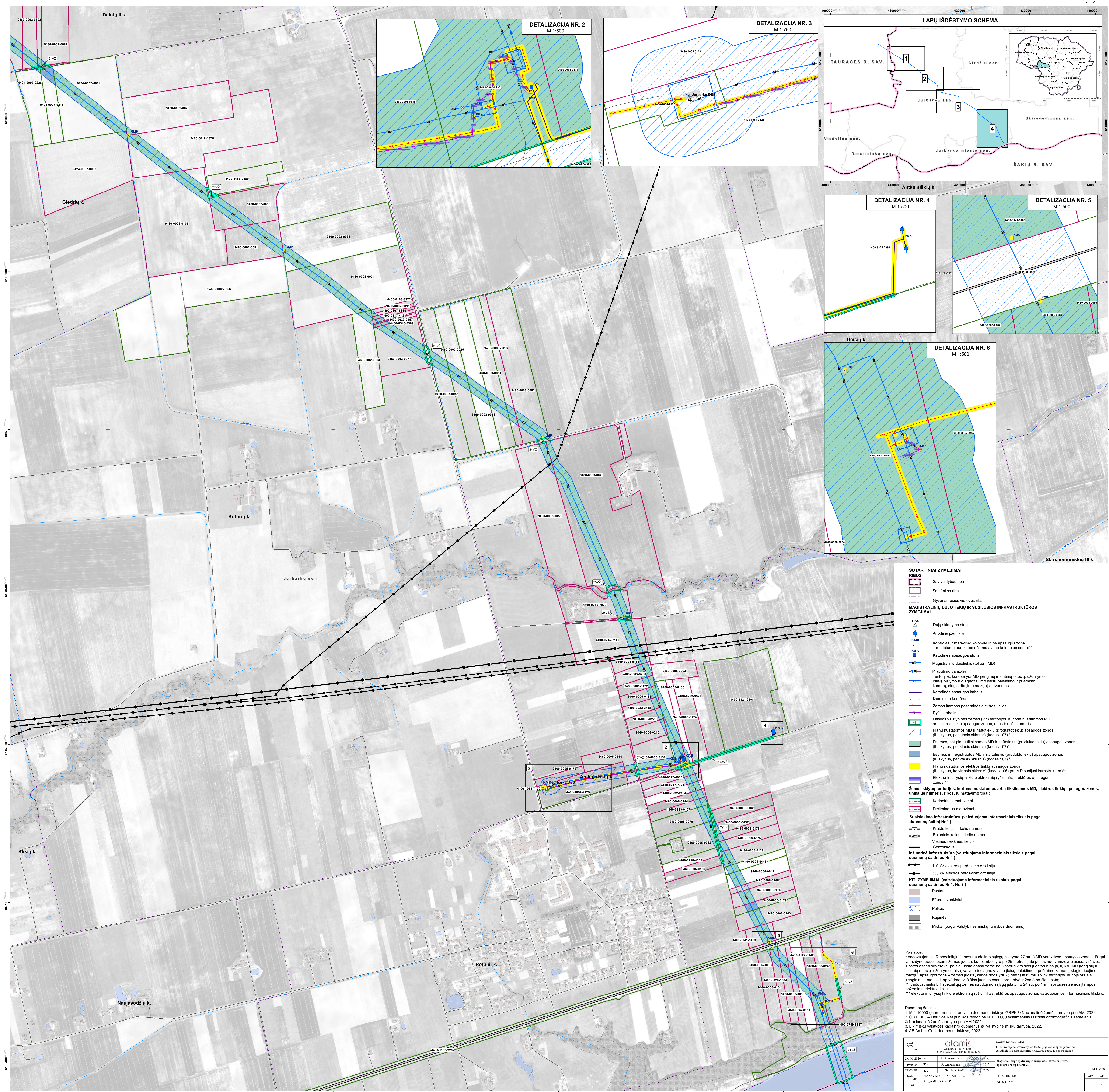
- SUTARTINIAI ŽYMĖJIMAI**
- RIBOS**
- Savivaldybės riba
 - Seniūnijos riba
 - Gyvenamosios vietovės riba
- MAGISTRALINIŲ DUJOTIEKIŲ IR SUSIJUSIOS INFRASTRUKTŪROS ŽYMĖJIMAI**
- Anodinis žemėlapis
 - Kontrolės ir matavimo kolonėlė ir jos apsaugos zona 1 m atstumu nuo katodinės matavimo kolonėlės centro**
 - Katodinės apsaugos stotis
 - Magistralinis dujotiekis (toliau - MD)
 - Prapūtimo vamzdis
 - Territorijos, kuriose yra MD įrenginių ir statinių (stočių, uždarymo įtaisų, valymo ir diagnostavimo įtaisų paleidimo ir priėmimo kamernų, slėgio ribojimo mazgų) aptvertimas
 - Katodinės apsaugos kabelis
 - Žemimino kontūras
 - Žemos įtampos požeminės elektros linijos
 - Laisvos valstybinės žemės (VŽ) teritorijos, kuriose nustatomos MD ar elektros tinklų apsaugos zonos, ribos ir eilės numeris
 - Planu nustatomos MD ir naftotiekių (produktotiekių) apsaugos zonos (III skyrius, penktasis skirsnis) (kodas 107)*
 - Esamos, bet planu tikslinamos MD ir naftotiekių (produktotiekių) apsaugos zonos (III skyrius, penktasis skirsnis) (kodas 107)**
 - Esamos ir įregistruotos MD ir naftotiekių (produktotiekių) apsaugos zonos (III skyrius, penktasis skirsnis) (kodas 107)*
 - Planu nustatomos elektros tinklų apsaugos zonos (III skyrius, ketvirtasis skirsnis) (kodas 106) (su MD susijusi infrastruktūra)**
- Žemės sklypų teritorijos, kurioms nustatomos arba tikslinamos MD, elektros tinklų apsaugos zonos, unikalus numeris, ribos, jų matavimo tipai:**
- Kadastriniai matavimai
 - Preliminariūs matavimai
- Susisiekimo infrastruktūra (vaizduojama informaciniais tikslais pagal duomenų šaltinį Nr.1)**
- Krašto kelias ir kelio numeris
 - Rajoninis kelias ir kelio numeris
 - Vietinės reikšmės kelias
 - Glebežemėlapis
- Įdėtinė infrastruktūra (vaizduojama informaciniais tikslais pagal duomenų šaltinius Nr.1)**
- 110 kV elektros perdavimo oro linija
 - 330 kV elektros perdavimo oro linija
- KITI ŽYMĖJIMAI (vaizduojama informaciniais tikslais pagal duomenų šaltinius Nr.1, Nr.3)**
- Pastatai
 - Ežerai, tvenkiniai
 - Peikės
 - Kapinės
 - Miškalai (pagal Valstybinės miškų tarnybos duomenis)

Pastabos:
 * vadovaujantis LR specialiuoju žemės naudojimo sąlygų įstatymu 27 str. i) MD vamzdžio apsaugos zona – ilgalai vamzdžio trasa esanti žemės juosta, kurios ribos yra po 25 metrus į abi puses nuo vamzdžio ašies, virš šios juostos esanti oro ervė, po šia juosta esanti žemė bei vanduo virš šios juostos ir po ja, ii) kitų MD įrenginių ir statinių (stočių, uždarymo įtaisų, valymo ir diagnostavimo įtaisų paleidimo ir priėmimo kamernų, slėgio ribojimo mazgų) apsaugos zona – žemės juosta, kurios ribos yra 25 metrų atstumu aplink teritorijos, kurioje yra šie įrenginiai ar statiniai, aptvertimą, virš šios juostos esanti oro ervė ir žemė po šia juosta.
 ** vadovaujantis LR specialiuoju žemės naudojimo sąlygų įstatymu 24 str. po 1 m) abi puses žemės įtampos požeminių elektros linijų.

Duomenų šaltiniai:
 1. M 1:10000 geocentrinių erdvinį duomenų rinkinys GRPK © Nacionalinė žemės tarnyba prie AM, 2022.
 2. ORT 10LT – Lietuvos Respublikos teritorijos M 1:10 000 skaitmeninis rastrinis ortofotografinis žemėlapis © Nacionalinė žemės tarnyba prie AM, 2022.
 3. LR miškų valstybės kadastro duomenys © Valstybinė miškų tarnyba, 2022.
 4. AB Amber Grid duomenų rinkinys, 2022.

KVAL. PATV. DOK. NR. 2M-M-2024 TPV0014 TPV0001 GALBIRIS TRUMP. LT	atomis Žemė ir ūkis Tel. (8-5) 272834, Faks. (8-5) 303120 Dr. A. Aničienė Z. Gribauskas J. Čiulėvskaitė	PLANO PASAULINIS Jurbarko rajono savivaldybės teritorijoje esančių magistralinių dujotiekių ir susijusios infrastruktūros apsaugos zonų brėžinys PLANAVIMO ORGANIZACIJOS AB „AMBER GRID“	M 1:5000 LAPAS LAPŲ 2 4
---	--	---	-------------------------------

JURBARKO RAJONO SAVIVALDYBĖS TERITORIJOJE ESANČIŲ MAGISTRALINIŲ DUJOTIEKIŲ IR SUSIJUSIOS INFRASTRUKTŪROS APSAUGOS ZONŲ PLANAS



- SUTARTINIAI ŽYMĖJIMAI**
- RIBOS**
- Savivaldybės riba
 - Seniūnijos riba
 - Gyvenamosios vietovės riba
- MAGISTRALINIŲ DUJOTIEKIŲ IR SUSIJUSIOS INFRASTRUKTŪROS ŽYMĖJIMAI**
- DSS - Dujų skirstymo stotis
 - Δ - Anodinis žemiklis
 - KMK - Kontrolės ir matavimo kolonėlė ir jos apsaugos zona 1 m atstumu nuo katodinės matavimo kolonėlės centro**
 - KAS - Katodinės apsaugos stotis
 - Magistralinis dujotiekis (toliau - MD)
 - Prapūtimo vamzdis
 - Teritorijos, kuriose yra MD renginių ir statinių (storių, uždarymo įtaisų, valymo ir diagnostavimo įtaisų paleidimo ir priėmimo kamernų, slėgio ribojimo mazgų) aptvertimas
 - Katodinės apsaugos kabelis
 - Įžeminimo kontūras
 - Žemės įtampos požeminės elektros linijos
 - Ryšių kabelis
 - Laisvos valstybinės žemės (VŽ) teritorijos, kuriose nustatomos MD ar elektros tinklų apsaugos zonos, ribos ir eilės numeris
 - Planu nustatomos MD ir naftotiekių (produktotiekių) apsaugos zonos (III skyrius, penktasis skirsnis) (kodas 107)*
 - Esamos, bet planu tikslinamos MD ir naftotiekių (produktotiekių) apsaugos zonos (III skyrius, penktasis skirsnis) (kodas 107)*
 - Esamos ir įrengtos MD ir naftotiekių (produktotiekių) apsaugos zonos (III skyrius, penktasis skirsnis) (kodas 107)*
 - Planu nustatomos elektros tinklų apsaugos zonos (III skyrius, ketvirtasis skirsnis) (su MD susijusi infrastruktūra)**
 - Elektroninių ryšių tinklų elektroninių ryšių infrastruktūros apsaugos zonos**
- Žemės sklypų teritorijos, kurioms nustatomos arba tikslinamos MD, elektros tinklų apsaugos zonos, unikalūs numeris, ribos, jų matavimo tipai:**
- Kadastiniai matavimai
 - Preliminarios matavimai
- Susisiekimo infrastruktūra (valduojama informaciniais tikslais pagal duomenų šaltinį Nr. 1)**
- Krašto kelias ir kelio numeris
 - Rajoninis kelias ir kelio numeris
 - Valstybinis rinktinis kelias
 - Geležinkelis
- Inžinerinė infrastruktūra (valduojama informaciniais tikslais pagal duomenų šaltinius Nr. 1)**
- 110 kV elektros perdavimo oro linija
 - 330 kV elektros perdavimo oro linija
- KITI ŽYMĖJIMAI (valduojama informaciniais tikslais pagal duomenų šaltinius Nr.1, Nr. 3)**
- Pastatai
 - Ežerai, tvenkiniai
 - Peikės
 - Kapinės
 - Mškai (pagal Valstybinės miškų tarnybos duomenis)
- Pastabos:**
- * vadovaujantis LR specialiąja žemės naudojimo sąlygų įstatymo 27 str. 1) MD vamzdžių apsaugos zona – ilgiai vartojimo traukos esanti žemės juosta, kurios ribos yra po 25 metrais į abi puses nuo vamzdžio ašies, virš šios juostos esanti oro erdvė, po šia juosta esanti žemė bei vanduo virš šios juostos ir po ja, II) kiti MD renginių ir statinių (storių, uždarymo įtaisų, valymo ir diagnostavimo įtaisų paleidimo ir priėmimo kamernų, slėgio ribojimo mazgų) apsaugos zona – žemės juosta, kurios ribos yra 25 metrų atstumu aplink teritorijos, kurioje yra šie renginiai ar statiniai, aptvertima, virš šios juostos esanti oro erdvė ir žemė po šia juosta;
 - ** vadovaujantis LR specialiąja žemės naudojimo sąlygų įstatymo 24 str. po 1) abi puses žemės įtampos požeminės elektros linijų;
 - *** elektroninių ryšių tinklų elektroninių ryšių infrastruktūros apsaugos zonos matuojamos informaciniais tikslais.
- Duomenų šaltiniai:**
- 1 M 1:100000 geografinių erdvinių duomenų rinkinys GRPK © Nacionalinė žemės tarnyba prie AM, 2022.
 - 2 ORT10LT – Lietuvos Respublikos teritorijos M 1:10 000 skaitmeninis rastinis ortofotograminis žemėlapis © Nacionalinė žemės tarnyba prie AM, 2022.
 - 3 LR miškų valstybės kadaistro duomenys © Valstybinė miškų tarnyba, 2022.
 - 4 AB Amber Grid duomenų rinkinys, 2022.

KVAL. PLAN. DOK. NR.	atamis	atamis	Magistralinis dujotiekis ir susijusi infrastruktūra apsaugos zonų brėžinys	M 1:5000
ZM-M-2020-PV	0. A. Aniškinis	2022		
TPV0014	2. G. Girdžiūnas	2022		
TPV0001	3. E. Girdžiūnaitė	2022		
KALBOS TRUMP. LT	AB „AMBER GRID“		STARTINIS NR. AT-2P-1874	LAPAI 4 / 4

DETALŪS METADUOMENYS

Dokumento sudarytojas (-ai)	Lietuvos Respublikos energetikos ministerija 302308327, Gedimino pr. 38, LT-01104 Vilnius
Dokumento pavadinimas (antraštė)	DĖL JURBARKO RAJONO SAVIVALDYBĖS TERITORIJOJE ESANČIŲ MAGISTRALINIŲ DUJOTIEKIŲ IR SUSIJUSIOS INFRASTRUKTŪROS APSAUGOS ZONŲ PLANO PATVIRTINIMO
Dokumento registracijos data ir numeris	2023-07-12 Nr. 1-208
Dokumento gavimo data ir dokumento gavimo registracijos numeris	–
Dokumento specifikacijos identifikavimo žymuo	ADOC-V1.0
Parašo paskirtis	Suderinimas
Parašą sukūrusio asmens vardas, pavardė ir pareigos	Giedrė Šeškevičienė, Vyriausiasis specialistas, Energetinio saugumo grupė
Sertifikatas išduotas	GIEDRĖ ŠEŠKEVIČIENĖ, Lietuvos Respublikos energetikos ministerija LT
Parašo sukūrimo data ir laikas	2023-07-03 17:16:11 (GMT+03:00)
Parašo formatas	XAdES-EPES
Laiko žymoje nurodytas laikas	–
Informacija apie sertifikavimo paslaugų teikėją	ADIC CA-B, Asmens dokumentu israsymo centras prie LR VRM LT
Sertifikato galiojimo laikas	2023-06-20 13:58:45 – 2026-06-19 13:58:45
Parašo paskirtis	Suderinimas
Parašą sukūrusio asmens vardas, pavardė ir pareigos	Daiva Brazdžiuvienė, Patarėjas, Teisės ir personalo grupė
Sertifikatas išduotas	DAIVA BRAZDŽIUVIENĖ LT
Parašo sukūrimo data ir laikas	2023-07-04 09:20:53 (GMT+03:00)
Parašo formatas	XAdES-EPES
Laiko žymoje nurodytas laikas	–
Informacija apie sertifikavimo paslaugų teikėją	EID-SK 2016, AS Sertifitseerimiskeskus EE
Sertifikato galiojimo laikas	2020-05-27 14:17:09 – 2025-05-26 23:59:59
Parašo paskirtis	Suderinimas
Parašą sukūrusio asmens vardas, pavardė ir pareigos	Dainius Bražiūnas, Grupės vadovas, Energetinio saugumo grupė
Sertifikatas išduotas	DAINIUS BRAŽIŪNAS LT
Parašo sukūrimo data ir laikas	2023-07-04 12:58:40 (GMT+03:00)
Parašo formatas	XAdES-EPES
Laiko žymoje nurodytas laikas	–
Informacija apie sertifikavimo paslaugų teikėją	EID-SK 2016, AS Sertifitseerimiskeskus EE
Sertifikato galiojimo laikas	2022-08-10 13:08:16 – 2027-08-09 23:59:59
Parašo paskirtis	Suderinimas
Parašą sukūrusio asmens vardas, pavardė ir pareigos	Inga Žilienė, Viceministras
Sertifikatas išduotas	INGA ŽILIENĖ, Lietuvos Respublikos energetikos ministerija LT
Parašo sukūrimo data ir laikas	2023-07-07 17:55:57 (GMT+03:00)
Parašo formatas	XAdES-EPES
Laiko žymoje nurodytas laikas	–
Informacija apie sertifikavimo paslaugų teikėją	ADIC CA-B, Asmens dokumentu israsymo centras prie LR VRM LT
Sertifikato galiojimo laikas	2023-05-10 13:47:56 – 2026-05-09 13:47:56
Parašo paskirtis	Pasirašymas
Parašą sukūrusio asmens vardas, pavardė ir pareigos	Dainius Kreivys, Ministras
Sertifikatas išduotas	DAINIUS KREIVYS, Lietuvos Respublikos energetikos ministerija LT
Parašo sukūrimo data ir laikas	2023-07-11 22:19:31 (GMT+03:00)
Parašo formatas	XAdES-T

DETALŪS METADUOMENYS

Laiko žymoje nurodytas laikas	2023-07-11 22:19:37 (GMT+03:00)
Informacija apie sertifikavimo paslaugų teikėją	ADIC CA-B, Asmens dokumentu israsymo centras prie LR VRM LT
Sertifikato galiojimo laikas	2023-05-10 14:08:01 – 2026-05-09 14:08:01
Informacija apie būdus, naudotus metaduomenų vientisumui užtikrinti	"Registravimas" paskirties metaduomenų vientisumas užtikrintas naudojant "RCSC IssuingCA, VI Registru centras - i.k. 124110246 LT" išduotą sertifikatą "DBSIS, Informatikos ir ryšių departamentas prie Lietuvos Respublikos vidaus reikalų ministerijos, į.k.188774822 LT", sertifikatas galioja nuo 2022-05-19 16:48:06 iki 2025-05-18 16:48:06
Pagrindinio dokumento priedų skaičius	2
Pagrindinio dokumento priedamų dokumentų skaičius	–
Priedamo dokumento sudarytojas (-ai)	–
Priedamo dokumento pavadinimas (antraštė)	–
Priedamo dokumento registracijos data ir numeris	–
Programinės įrangos, kuria naudojantis sudarytas elektroninis dokumentas, pavadinimas	DBSIS, versija 3.5.73.1
Informacija apie elektroninio dokumento ir elektroninio (-ių) parašo (-ų) tikrinimą (tikrinimo data)	Atitinka specifikacijos keliamus reikalavimus. Visi dokumente esantys elektroniniai parašai galioja (2023-07-12 08:32:00)
Paieškos nuoroda	–
Papildomi metaduomenys	Nuorašą suformavo 2023-07-12 08:32:01 DBSIS