



LIETUVOS RESPUBLIKOS ENERGETIKOS MINISTRAS

ĮSAKYMAS

DĖL LAZDIJŲ RAJONO SAVIVALDYBĖS TERITORIJOJE ESANČIŲ MAGISTRALINIŲ DUJOTIEKIŲ IR SUSIJUSIOS INFRASTRUKTŪROS APSAUGOS ZONŲ PLANO PATVIRTINIMO

2022 m.

d. Nr.

Vilnius

Vadovaudamasis Lietuvos Respublikos specialiųjų žemės naudojimo sąlygų įstatymo 6 straipsnio 1 dalies 6 punktu, 8 straipsnio 2 dalimi, 141 straipsnio 3 dalimi, Lietuvos Respublikos Vyriausybės 2019 m. gruodžio 11 d. nutarimo Nr. 1248 „Dėl Lietuvos Respublikos specialiųjų žemės naudojimo sąlygų įstatymo įgyvendinimo“ 2.3 papunkčiu, Elektros tinklų, magistralinių dujotiekių ir naftotiekių (produktotiekių), skirstomųjų dujotiekių, šilumos perdavimo tinklų apsaugos zonų, magistralinių dujotiekių vietovės klasių teritorijų planų rengimo (nerengiant teritorijų planavimo dokumento ar žemės valdos projekto) ir tvirtinimo tvarkos aprašo, patvirtinto Lietuvos Respublikos energetikos ministro 2020 m. spalio 13 d. įsakymu Nr. 1-339 „Dėl Elektros tinklų, magistralinių dujotiekių ir naftotiekių (produktotiekių), skirstomųjų dujotiekių, šilumos perdavimo tinklų apsaugos zonų, magistralinių dujotiekių vietovės klasių teritorijų planų rengimo (nerengiant teritorijų planavimo dokumento ar žemės valdos projekto) ir tvirtinimo tvarkos aprašo patvirtinimo“, 18 punktu ir atsižvelgdamas į valstybės įmonės Valstybės žemės fondo, atstovaujančios AB „Amber Grid“ pagal AB „Amber Grid“ ir valstybės įmonės Valstybės žemės fondo 2022 m. rugpjūčio 25 d. paslaugų pirkimo-pardavimo sutartį Nr. 616772, 2022 m. spalio 28 d. raštą Nr. S-8851 „Prašymas organizuoti plano patvirtinimą“:

1. T v i r t i n u Lazdijų rajono savivaldybės teritorijoje esančių magistralinių dujotiekių ir susijusios infrastruktūros apsaugos zonų planą (pridedama).

2. N u s t a t a u, kad šis įsakymas ir Lazdijų rajono savivaldybės teritorijoje esančių magistralinių dujotiekių ir susijusios infrastruktūros apsaugos zonų planas skelbiami AB „Amber Grid“ interneto svetainėje www.ambergrid.lt.

Energetikos ministras

Dainius Kreivys

LAZDIJŲ RAJONO SAVIVALDYBĖS TERITORIJOJE ESANČIŲ MAGISTRALINIŲ DUJOTIEKIŲ IR SUSIJUSIOS INFRASTRUKTŪROS APSAUGOS ZONŲ PLANO AIŠKINAMASIS RAŠTAS

IVADAS

Plano pavadinimas – Lazdijų rajono savivaldybės teritorijoje esančių magistralinių dujotiekių ir susijusios infrastruktūros apsaugos zonų planas (toliau – **Planas**).

Plano objektas:

1. magistralinio dujotiečio vamzdynas (GIPL), kurio unikalus Nr. 4400-5761-1839 (statybos pabaigos metai 2021);
2. magistralinio dujotiečio vamzdynas (GIPL), kurio unikalūs Nr. 4400-5761-1817 (statybos pabaigos metai 2021);
3. magistralinio dujotiečio vamzdynas (GIPL), kurio unikalus Nr. 4400-5761-1828 (statybos pabaigos metai 2021);
4. dujų apskaitos ir slėgio ribojimo pastatas, kurio unikalus Nr. 4400-5770-3254 (statybos pabaigos metai 2021);
5. kita susijusi infrastruktūra (elektros tinklai (įskaitant katodinės apsaugos), ryšių kabeliai, vandentiekio tinklai) (toliau – susijusi infrastruktūra).

Plano teritorija – Planas rengiamas magistralinio dujotiečio (toliau – **MD**) ir susijusios infrastruktūros objektams, esantiems Lazdijų rajono savivaldybės Krosnos, Šeštokų ir Budviečio seniūnijų teritorijose.

Plano iniciatorius – AB „Amber Grid“, Laisvės pr. 10, Vilnius LT-04215, tel. +370 5 236 0855, el. paštas info@ambergrid.lt, interneto svetainė <https://www.ambergrid.lt/>). Už šio plano sprendinių rengimo vykdymą atsakingas asmuo – vyresnioji inžinierė Rūta Bastikaitienė, tel. +370 640 42 750, el. paštas r.bastikaitiene@ambergrid.lt.

Plano rengėjas – VĮ „Valstybės žemės fondas“, juridinio asmens kodas 120093212, Konstitucijos pr. 23 – 418 (A korpusas), LT-08105 interneto svetainės adresas www.vzf.lt, atsakingas asmuo – Projekto vadovė Irma Lenortavičiūtė (kvalifikacijos pažymėjimas Nr. 2M-M-2063, išduotas Nacionalinės žemės tarnybos prie Žemės ūkio ministerijos direktoriaus 2014 m. birželio 20 d. įsakymu Nr. 1P-84-(1.3.), tel. Nr. +370 612 09287, el. paštas irma.lenortaviciute@vzf.lt

Plano rengimo pagrindas – AB „Amber Grid“ ir VĮ „Valstybės žemės fondas“ 2022 m. rugpjūčio 25 d. paslaugų pirkimo – pardavimo sutartis Nr. 616772

Plano tikslas – parengti Lazdijų rajono savivaldybės teritorijoje esančių MD ir susijusios infrastruktūros apsaugos zonų planą (nerengiant teritorijų planavimo dokumento ar žemės valdos

projekto).

Plano rengėjas yra atsakingas už tinkamą apsaugos zonų nurodymą ir jų pažymėjimą plane.

Teisinis pagrindas. Planas rengiamas vadovaujantis:

1. Lietuvos Respublikos (toliau – **LR**) specialiųjų žemės naudojimo sąlygų įstatymu (toliau – **SŽNS įstatymas**);
2. LR žemės įstatymu;
3. LR miškų įstatymu;
4. LR nekilnojamojo turto kadastro įstatymu;
5. LR nekilnojamojo turto kadastro nuostatais (toliau – **Nekilnojamojo turto kadastro nuostatai**);
6. LR nekilnojamojo turto registro įstatymu;
7. LR nekilnojamojo turto registro nuostatais;
8. LR energetikos ministro 2020 m. spalio 13 d. įsakymu Nr. 1-339 patvirtintu Elektros tinklų, magistralinių dujotiekių ir naftotiekių (produktotiekių), skirstomųjų dujotiekių, šilumos perdavimo tinklų apsaugos zonų, magistralinių dujotiekių vietovės klasių teritorijų planų rengimo (nerengiant teritorijų planavimo dokumento ar žemės valdos projekto) ir tvirtinimo tvarkos aprašu (toliau – **Tvarkos aprašas**);
9. LR Vyriausybės 2020 m. balandžio 1 d. nutarimu Nr. 339 patvirtinta Kompensacijos dėl specialiųjų žemės naudojimo sąlygų taikymo LR specialiųjų žemės naudojimo sąlygų įstatyme nurodytose teritorijose, nustatytose tenkinant viešąjį interesą, apskaičiavimo ir išmokėjimo metodika (toliau – **Metodika**);
10. LR žemės ūkio ministro 2019 m. gruodžio 16 d. įsakymu Nr. 3D-700 „Dėl Teritorijų, kuriose taikomos specialiosios žemės naudojimo sąlygos, erdvinių duomenų rinkinio specifikacijos patvirtinimo“ (toliau – **Specifikacija**);
11. kitais teisės aktų reikalavimais.

1. PLANO RENGIMAS

Remiantis Tvarkos aprašo 2 punkto nuostatomis, Planas rengiamas ir objektų apsaugos zonos jame nustatomos nerengiant teritorijų planavimo dokumento ar žemės valdos projekto tenkinant viešąjį interesą pagal SŽNS įstatymo 7 straipsnio 3 dalį, kai žemės savininkų ir/ar valstybinės bei savivaldybių žemės patikėtinių sutikimai neprivalomai ir objektų apsaugos zonos nustatomos MD bei susijusiai infrastruktūrai. Vadovaujantis Tvarkos aprašo 4 punkto nuostatomis, rengiamas vienas Planas tarpusavyje susijusiems skirtingų rūšių objektams, kadangi plano iniciatorius yra tas pats asmuo.

Šiuo planu MD vietovės klasių teritorijos nėra nustatomos. Šių teritorijų nustatymui bus rengiamas atskiras planas.

Plano iniciatorius – Lietuvos gamtinių dujų perdavimo sistemos operatorius, atsakingas už gamtinių dujų perdavimą (transportavimą aukšto slėgio vamzdiniais) sistemos naudotojams, gamtinių dujų infrastruktūros eksploatavimą, priežiūrą ir plėtojimą, veikiantis pagal Valstybinės energetikos reguliavimo tarybos 2015-04-10 išduotą gamtinių dujų perdavimo veiklos licenciją Nr. L2-3 (GDP). Vadovaujantis SŽNS įstatymo nuostatomis, turi pareigą atlikti žymas, registruoti MD ir susijusios infrastruktūros objektų, įrengtų iki SŽNS įstatymo įsigaliojimo dienos, apsaugos zonas Nekilnojamojo turto registre (toliau – NTR) ir Nekilnojamojo turto kadastre (toliau – NTK). Planas rengiamas Plano iniciatoriaus sprendimu.

Plano sprendiniais netikslinamos šiai su MD susijusiai infrastruktūrai (elektros tinklams, elektroninių ryšių tinklams, vandentiekio linijai ir pan. nustatytos teritorijos, kuriose taikomos specialiosios žemės naudojimo sąlygos.

Vadovaujantis Tvarkos aprašo 8 punkto nuostatomis, Planas parengtas, naudojant šiuos aktualius duomenis:

- Plano iniciatoriaus pateiktą aktualią MD ir susijusios infrastruktūros objektų faktinės padėties grafinių duomenų informaciją (MD ir susijusios infrastruktūros objektai Plano brėžinyje žymimi vadovaujantis Tvarkos aprašo reikalavimais, nurodytu iki 0,1 m tikslumu);
- NTR ir NTK duomenis (2022-10-20), VĮ Registrų centras;
- 2022 metų Lietuvos Respublikos Georeferencinio pagrindo kadastro erdvinių duomenų rinkinį GRPK;
- 2019 metų LR teritorijos M 1:10 000 skaitmeninį rastrinį ortofotografinį žemėlapią ORT10LT.

Plane MD ir susijusios infrastruktūros objektai atvaizduoti sutartiniais ženklais, kurie reglamentuoti techninių reikalavimų reglamento GKTR 2.11.03:2014 „Topografinių erdvinių objektų rinkinys ir topografinių erdvinių objektų sutartiniai ženklai“ 1 priedo IV skyriuje. Jei šiame nurodytame teisės akte nėra susijusios infrastruktūros objektams atvaizduoti nustatytų sutartinių ženklų, Plane tokie

objektai pažymėti su Plano iniciatoriumi suderintais sutartiniais ženklais.

- Plano erdvinių duomenų rinkinys sudarytas vadovaujantis Specifikacija.

Planu nustatomų MD ir susijusios infrastruktūros apsaugos zonų pločiai atitinka SŽNS įstatyme nustatytus atitinkamus dydžius:

Vadovaujantis SŽNS įstatymo III skyriaus penktojo skirsnio nuostatomis, magistralinių dujotiekių ir naftotiekių (produktotiekių) apsaugos zonos (kodas 107*) dydžiai ir jose taikomos specialiosios žemės naudojimo sąlygos:

- 1.1) MD ir naftotiekių (produktotiekių) vamzdyno apsaugos zona – išilgai vamzdyno trasos esanti žemės juosta, kurios ribos yra po 25 metrus į abi puses nuo vamzdyno ašies, virš šios juostos esanti oro erdvė, po šia juosta esanti žemė bei vanduo virš šio juostos ir po ją;
- 1.2) Kitų MD ir naftotiekių (produktotiekių) įrenginių ir statinių (stočių, uždarymo įtaisų, valymo ir diagnostavimo įtaisų paleidimo ir priėmimo kamerų, slėgio ribojimo mazgų) apsaugos zona – žemės juosta, kurios ribos yra 25 metrų atstumu aplink teritorijos, kurioje yra šie įrenginiai ar statiniai, aptvėrimą, virš šios juostos esanti oro erdvė ir žemė po šia juosta.

* Pastaba: Kodas, nustatytas 2019 m. gruodžio 16 d. VĮ „Registrų centras“ generalinio direktoriaus įsakymu Nr. VE-633 (1.3 E) patvirtintame Teritorijų, kuriose taikomos specialiosios žemės naudojimo sąlygos, klasifikatoriuje.

Plane nustatomos MD apsaugos zonos ribose vadovaujantis SŽNS įstatymo 28 straipsniu taikomos šios specialiosios žemės naudojimo sąlygos:

MD apsaugos zonose draudžiama:

- 1) statyti pastatus, išskyrus SŽNS įstatymo 28 straipsnio 2 dalies 2 punkte nurodytus atvejus;
- 2) statyti ir (ar) įrengti sporto, žaidimų aikšteles, stadionus, turgavietes, lauko teatrus ir kitus viešam susibūrimui skirtus inžinerinius statinius ir įrenginius;
- 3) statyti ir (ar) įrengti degalines, pavojingų medžiagų talpyklas, saugyklas ir sąvartynus;
- 4) statyti ir (ar) įrengti visų rūšių transporto priemonių ir (ar) mechanizmų sustojimo vietas, stovėjimo ir saugojimo aikšteles, taip pat tiesti kelius ir geležinkelių kelius išilgai vamzdyno trasos, išskyrus SŽNS įstatymo 28 straipsnio 2 dalies 4 punkte nurodytus atvejus;
- 5) įrengti turistines stovyklavietes, taip pat statyti ir (ar) įrengti bei laikyti vagonėlius, kilnojamuosius namelius, kemperius, palapines ir medžioklės bokštelius;
- 6) 3 metrų atstumu į abi puses nuo vamzdyno išorinės sienelės lygiagrečiai su MD vamzdynu tiesti kitus inžinerinius tinklus, išskyrus SŽNS įstatymo 28 straipsnio 2 dalies 5 punkte nurodytus atvejus;
- 7) 6 metrų atstumu į abi puses nuo vamzdyno ašies, taip pat 6 metrų atstumu aplink talpyklą kondensatui laikyti ir dujoms iš jo pašalinti ir (arba) SŽNS įstatymo 27 straipsnio 3 dalyje nurodytų kitų MD įrenginių aptvėrimą sodinti ir auginti želdinius (išskyrus žolinius augalus),

- įveisti miškus, parkus, medelynus, pramoninius sodus;
- 8) sandėliuoti bet kokias medžiagas (išskyrus pašarus, energetikos ministro nustatyta tvarka gavus MD savininko ar valdytojo pritarimą ir medžiagas, skirtas MD statybos darbams). Šis reikalavimas negalioja MD, įgilintų ne mažiau kaip 20 metrų nuo vandens telkinio dugno, apsaugos zonose;
 - 9) pilti druskas (išskyrus atvejus, kai druska barstomi keliai), chemines medžiagas, kurios gali pakenkti MD, atliekas;
 - 10) gadinti, užtverti ar užversti kelius, skirtus privažiuoti prie MD;
 - 11) naudoti ugnį ir atlikti ugnies darbus, įrengti ir naudoti laužavietes, kepsnines, turistines virykles, laikinas lauko pirtis ir kitus atvirus arba uždarus ugnies šaltinius, taip pat bet kokius aukštos temperatūros, galinčius sukelti ugnį, įrenginius, išskyrus SŽNS įstatymo 28 straipsnio 2 dalies 15 punkte nurodytą atvejį;
 - 12) ardyti vamzdyno pakrančių tvirtinimus, vandens pralaidas, žemės ir kitus įrenginius, saugančius MD nuo pažeidimų;
 - 13) organizuoti renginius, susijusius su žmonių susibūrimu;
 - 14) nuleisti inkarus, plaukti su nuleistais inkarais ir kitais vandens telkinių dugną siekiančiais įrankiais. Šis reikalavimas negalioja MD, įgilintų ne mažiau kaip 20 metrų nuo vandens telkinio dugno, apsaugos zonose;
 - 15) sustoti visų rūšių transporto priemonėms ir (ar) mechanizmams MD apsaugos zonų susikirtimuose su valstybinės reikšmės keliais, išvažinėti žemę, suformuojant vėžes (provėžas), važiuoti esamomis vėžėmis (provėžomis) bet kokiomis transporto priemonėmis ir jų junginiais. Šis reikalavimas netaikomas, kai MD savininkas ar valdytojas atlieka MD eksploatacijos, remonto ar statybos darbus ir kai priešgaisrinės gelbėjimo pajėgos atlieka gaisrų gesinimo ar kitus žmonių paieškos ir gelbėjimo darbus arba pasirengimą šiems darbams;
 - 16) medžiojant naudoti šaunamuosius ginklus, kai MD trasa eina virš žemės paviršiaus ir (ar) yra įrengta perpumpavimo stotis.

Pagal SŽNS įstatymo 28 straipsnio 2 dalį, negavus MD savininko ar valdytojo pritarimo (derinimo) projektui ar numatomi veiksmai, MD apsaugos zonose draudžiama:

- 1) statyti statinius ir (ar) įrengti įrenginius, išskyrus statinius ir įrenginius, kurių statyba (įrengimas) draudžiama (draudžiamas) pagal SŽNS įstatymo 28 straipsnio 1 dalį;
- 2) statant valstybinio jūrų uosto infrastruktūrą ir suprastruktūrą – statyti pastatus;
- 3) rekonstruoti, griauti statinius ar išardyti įrenginius, keisti pastato (patalpos, patalpų) ar inžinerinio statinio paskirtį;
- 4) statant valstybinio jūrų uosto infrastruktūrą ir suprastruktūrą – statyti ir (ar) įrengti transporto priemonių sustojimo vietas, transporto priemonių ar kitų mechanizmų stovėjimo ir saugojimo

- aikšteles, taip pat tiesti kelius ir geležinkelių kelius išilgai vamzdyno trasos;
- 5) 3 metrų atstumu į abi puses nuo vamzdyno išorinės sienelės lygiagrečiai su MD vamzdynu tiesti drenažo vamzdžius;
 - 6) naudoti žemės gelmių išteklius ir ertmes, vykdyti vandens telkinių gilinimo ir valymo darbus;
 - 7) vykdyti tiesioginius žemės gelmių geologinius tyrimus ir kitus darbus, susijusius su gręžinių, iškasų įrengimu ir grunto bandinių ėmimu;
 - 8) krauti į stirtas šieną, šiaudus, šakas, medieną;
 - 9) priskirti žemę mėgėjų sodo teritorijoms;
 - 10) skirti žuvininkystės plotus, pramoniniu būdu žvejoti ir gaudyti vandens gyvūnus;
 - 11) kapoti ir pjaustyti ledą vandens telkiniuose;
 - 12) vykdyti žemės melioravimo, drėkinimo ir sausinimo, kasybos, užtvindymo darbus;
 - 13) vykdyti žemės darbus ar požeminius darbus didesniame kaip 0,3 metro gylyje;
 - 14) keisti žemės paviršiaus altitudes daugiau kaip 0,3 metro (kasti gruntą arba užpilti papildomą grunto sluoksnį);
 - 15) naudoti ugnį ir atlikti ugnies darbus technologiniams procesams vykdyti;
 - 16) dirbti smūginiais ir (ar) vibraciją sukeliančiais mechanizmais;
 - 17) vykdyti sprogdinimo darbus;
 - 18) statyti ir eksploatuoti uosto infrastruktūrą ir suprastruktūrą;
 - 19) kirsti ir (ar) kapoti želdinius (išskyrus žolinius augalus);
 - 20) būti aptvertų MD įrenginių teritorijose;
 - 21) važiuoti krovinėmis transporto priemonėmis, jų junginiais ir kitais mechanizmais neįrengus kelio.

MD savininkas ar valdytojas nepritaria projektui ar numatomai veiklai, jeigu SŽNS įstatymo 28 straipsnio 2 dalyje nurodyti darbai pažeis MD techninės saugos reikalavimus ir (ar) kels pavojų aplinkai, žmonių turtui, jų gyvybei ar sveikatai.

SŽNS įstatymo 28 straipsnio 1 ir 2 dalyse nurodyti draudimai netaikomi MD, kurio atžvilgiu nustatyta MD apsaugos zona, savininkui tiek, kiek tai reikalinga MD statybai, rekonstravimui, remontui, modernizavimui, naudojimui, techninei priežiūrai, eksploatavimui, apsaugai ir (ar) kitoms MD savininkui įstatymais priskirtoms funkcijoms vykdyti.

2. Vadovaujantis SŽNS įstatymo III skyriaus ketvirto skirsnio nuostatomis, elektros tinklų apsaugos zonos (kodas 106*) dydžiai ir jose taikomos specialiosios žemės naudojimo sąlygos:

- 2.1) Požeminių kabelių linijos apsaugos zona – išilgai požeminių kabelių linijos esanti žemės juosta, kurios ribos yra po vieną metrą į abi puses nuo šios linijos, vanduo virš jos ir žemė po šia juosta.

Plane nustatomos elektros tinklų apsaugos zonos ribose vadovaujantis SŽNS įstatymo 25 straipsniu taikomos šios specialiosios žemės naudojimo sąlygos: Elektros tinklų apsaugos zonose draudžiama:

- 1) statyti ir (ar) įrengti stadionus, sporto, žaidimų aikšteles, turgavietes, pavojingų medžiagų talpyklas ir saugyklas, sąvartynus, viešojo transporto stoteles;
- 2) statyti ir (ar) įrengti visų rūšių transporto priemonių ir (ar) mechanizmų stovėjimo ir saugojimo aikšteles oro linijų apsaugos zonose;
- 3) organizuoti renginius, susijusius su žmonių susibūrimu;
- 4) gadinti, užtvirti ar užversti kelius, skirtus privažiuoti prie elektros tinklų;
- 5) laidyti aitvarus ir skraidymo aparatų sportinius modelius, skraidyti bet kokio tipo skraidymo aparatais žemiau kaip 30 metrų virš aukščiausio oro linijos laido, išskyrus elektros tinklų naudotojų naudojamus elektros tinklų priežiūrai skirtus skraidymo aparatus;
- 6) naudoti ugnį ir atlikti ugnies darbus, įrengti bei naudoti laužavietes, kepsnines, turistines virykles, laikinąsias lauko pirtis ir kitus atvirus arba uždarus ugnies šaltinius, taip pat bet kokius aukštos temperatūros, galinčius sukelti ugnį, įrenginius, išskyrus atvejį, nurodytą SŽNS įstatymo 25 straipsnio 2 dalies 8 punkte;
- 7) sandėliuoti bet kokias medžiagas, išskyrus skirtas elektros tinklų statybos darbams vykdyti.

2.2) Pagal SŽNS įstatymo 25 straipsnio 2 dalį, negavus elektros tinklų savininko ar valdytojo pritarimo (derinimo) projektui ar numatomai veiklai, elektros tinklų apsaugos zonose draudžiama:

- 1) statyti statinius ir (ar) įrengti įrenginius, išskyrus statinius ir įrenginius, kurių statyba draudžiama pagal SŽNS įstatymo 25 straipsnio 1 dalį;
- 2) keisti pastato (patalpos, patalpų) ar inžinerinio statinio paskirtį;
- 3) rekonstruoti, griauti statinius ar išardyti įrenginius;
- 4) įrengti gyvūnų laikymo aikšteles, vielines užtvartas ir metalines tvoras;
- 5) atlikti įvairius kasybos, dugno gilinimo, žemės kasimo (lyginimo), sprogdinimo, melioravimo, užtvindymo darbus;
- 6) sodinti, auginti arba kirsti želdinius (išskyrus krūmus ir žolinius augalus);
- 7) mechanizuotai laistyti žemės ūkio kultūras;
- 8) naudoti ugnį ir atlikti ugnies darbus technologiniams procesams vykdyti;
- 9) įrengti visų rūšių transporto priemonių ir kitų mechanizmų stovėjimo aikšteles požeminių kabelių linijų apsaugos zonose;
- 10) dirbti smūginiais ir (ar) vibraciją sukeliančiais mechanizmais požeminių kabelių linijų apsaugos zonose;
- 11) keisti žemės paviršiaus altitudes daugiau kaip 0,3 metro (kasti gruntą arba užpilti papildomą grunto sluoksnį) požeminių ir povandeninių kabelių linijų apsaugos zonose;
- 12) nuleisti inkarus, plaukti su nuleistais inkarais ir kitais dugną siekiančiais įrankiais povandeninių kabelių linijų apsaugos zonose;
- 13) įvažiuoti transporto priemonėms ir kitiems mechanizmams, kurių aukštis su kroviniu arba

be jo yra daugiau kaip 4,5 metro nuo kelio (žemės) paviršiaus oro linijų ir oro kabelių linijų apsaugos zonoje.

2.3.) Elektros tinklų savininkas ar valdytojas nepritaria projektui ar numatomai veiklai, jeigu SŽNS įstatymo 25 straipsnio 2 dalyje nurodyti darbai pažeis elektros tinklų techninės saugos reikalavimus ir (ar) kels pavojų aplinkai, žmonių turtui, jų gyvybei ar sveikatai.

3. Vadovaujantis SŽNS įstatymo III skyriaus vienuolikto skirsnio nuostatomis, elektroninių ryšių tinklų elektroninių ryšių infrastruktūros apsaugos zonos (kodas 101*) dydžiai ir jose taikomos specialiosios žemės naudojimo sąlygos:

- 3.1) Požeminių elektroninių ryšių tinklų laidinių linijų apsaugos zona – išilgai požeminių elektroninių ryšių tinklų laidinių linijų esanti žemės juosta, kurios ribos yra po 1 metru į abi puses nuo šių laidinių linijų, vanduo virš jos ir žemė po šia juosta. Plane nustatomos elektroninių ryšių tinklų elektroninių ryšių infrastruktūros apsaugos zonos ribose vadovaujantis SŽNS įstatymo 46 straipsniu taikomos šios specialiosios žemės naudojimo sąlygos:

Elektroninių ryšių tinklų elektroninių ryšių infrastruktūros apsaugos zonose draudžiama:

- 1) statyti, rekonstruoti, griauti statinius ir įrengti, išardyti įrenginius;
- 2) pilti druskas (išskyrus atvejus, kai druska barstomi keliai), sandėliuoti pašarus, trąšas, chemines ir kitas medžiagas, išskyrus medžiagas, skirtas elektroninių ryšių tinklų elektroninių ryšių infrastruktūros statybos darbams vykdyti;
- 3) vykdyti tiesioginius žemės gelmių geologinius tyrimus, kasybos, sprogdinimo darbus;
- 4) keisti žemės paviršiaus altitudes daugiau kaip 0,3 metro (kasti gruntą arba užpilti papildomą grunto sluoksnį) ar vykdyti požeminius darbus;
- 5) dirbti smūginiais ir (ar) vibraciją sukeliančiais mechanizmais;
- 6) naudoti ugnį ir atlikti ugnies darbus;
- 7) sodinti ir auginti želdinius (išskyrus žolinius augalus);
- 8) statyti ir (ar) įrengti visų rūšių transporto priemonių ir (ar) mechanizmų stovėjimo ir saugojimo aikšteles.

Elektroninių ryšių infrastruktūros savininkas ar valdytojas nepritaria projektui ar numatomai veiklai, jeigu SŽNS įstatymo 46 straipsnio 1 dalyje nurodyti darbai trikdytų elektroninių ryšių tinklo ir (ar) elektroninių ryšių paslaugų veikimą, pažeistų elektroninių ryšių tinklo ir (ar) elektroninių ryšių paslaugų saugumą, viešojo elektroninių ryšių tinklo vientisumą.

4. Vadovaujantis SŽNS įstatymo III skyriaus dešimto skirsnio nuostatomis, vandens tiekimo ir nuotekų, paviršinių nuotekų tvarkymo infrastruktūros apsaugos zonos ir jose taikomos specialiosios žemės naudojimo sąlygos (kodas 149*) dydžiai ir jose taikomos specialiosios žemės naudojimo sąlygos:

Nustatomos šios vandens tiekimo ir nuotekų, paviršinių nuotekų tvarkymo infrastruktūros apsaugos zonos:

- 1) vandens tiekimo ir nuotekų, paviršinių nuotekų tvarkymo vamzdynų, įrengiamų iki 2,5 metro gylyje;
- 2) vandens tiekimo ir nuotekų, paviršinių nuotekų tvarkymo vamzdynų, įrengiamų didesniame kaip 2,5 metro gylyje;
- 3) magistralinių vamzdynų, kurių skersmuo yra 400 milimetrų ir didesnis;
- 4) vandens rezervuarų, skaidrintuvų;
- 5) vandens tiekimo bokštų, vandens ir nuotekų siurblių, nuotekų rezervuarų.

42 straipsnis. Vandens tiekimo ir nuotekų, paviršinių nuotekų tvarkymo infrastruktūros apsaugos zonų dydis

1. Vandens tiekimo ir nuotekų, paviršinių nuotekų tvarkymo vamzdynų, įrengiamų iki 2,5 metro gylyje, apsaugos zona – išilgai vamzdyno trasos esanti žemės juosta, kurios ribos yra po 2,5 metro į abi puses nuo vamzdyno ašies, po šia juosta esanti žemė bei vanduo virš šios juostos.

2. Vandens tiekimo ir nuotekų, paviršinių nuotekų tvarkymo vamzdynų, įrengiamų didesniame kaip 2,5 metro gylyje, apsaugos zona – išilgai vamzdyno trasos esanti žemės juosta, kurios ribos yra po 5 metrus į abi puses nuo vamzdyno ašies, po šia juosta esanti žemė bei vanduo virš šios juostos.

3. Magistralinių vamzdynų, kurių skersmuo yra 400 milimetrų ir didesnis, apsaugos zona – išilgai vamzdyno trasos esanti žemės juosta, kurios ribos yra po 10 metrų į abi puses nuo vamzdyno ašies, po šia juosta esanti žemė bei vanduo virš šios juostos.

4. Vandens rezervuarų, skaidrintuvų apsaugos zona – 30 metrų pločio žemės juosta aplink šių įrenginių išorines ribas.

5. Vandens tiekimo bokštų, vandens ir nuotekų siurblių, nuotekų rezervuarų apsaugos zona – 10 metrų pločio žemės juosta aplink šių statinių ar įrenginių išorines ribas.

43 straipsnis. Specialiosios žemės naudojimo sąlygos vandens tiekimo ir nuotekų, paviršinių nuotekų tvarkymo infrastruktūros apsaugos zonose

1. Vandens tiekimo ir nuotekų, paviršinių nuotekų tvarkymo infrastruktūros apsaugos zonose draudžiama:

- 1) pilti druskas (išskyrus atvejus, kai druska barstomi keliai);
- 2) sandėliuoti pašarus, trąšas bei chemines medžiagas, išskyrus šio straipsnio 2 dalies 8 punkte nurodytus atvejus;
- 3) statyti ir (ar) įrengti sąvartynus, didelių gabaritų atliekų surinkimo aikštes;
- 4) pilti chemines medžiagas ir jų tirpalus, naftą ir jos produktus;

5) vykdyti grunto sprogdinimo darbus;

6) vandens telkiniuose nuleisti inkarus, plaukti su nuleistais inkarais ir kitais vandens telkinių dugną siekiančiais įrankiais. Šis reikalavimas negalioja magistralinių vamzdynų, kurių skersmuo yra 400 milimetrų ir didesnis, įgilintų ne mažiau kaip 10 metrų nuo vandens telkinio dugno, apsaugos zonose, įvertinant galimą vandens telkinio dugno išplovimą ir pasikeitimą;

7) vandens telkiniuose cheminėmis medžiagomis naikinti augaliją;

8) gadinti, užtvirti ar užversti kelius, skirtus privažiuoti prie vandens tiekimo ir nuotekų, paviršinių nuotekų tvarkymo infrastruktūros.

2. Vandens tiekimo ir nuotekų, paviršinių nuotekų tvarkymo infrastruktūros apsaugos zonose, Statybos įstatyme, Teritorijų planavimo įstatyme ar aplinkos ministro nustatyta tvarka negavus šios infrastruktūros savininko ar valdytojo pritarimo (derinimo) projektui ar numatomai veiklai, draudžiama:

1) statyti, rekonstruoti, griauti statinius ir įrengti, išardyti įrenginius, išskyrus statinius ir įrenginius, kurių statyba (įrengimas) draudžiama pagal šio straipsnio 1 dalį;

2) sodinti ir auginti želdinius (išskyrus žolinius augalus);

3) melioruoti, drėkinti ir sausinti žemę;

4) keisti žemės paviršiaus altitudes daugiau kaip 0,3 metro (kasti gruntą arba užpilti papildomą grunto sluoksnį) ar vykdyti požeminius darbus;

5) gilinti vandens telkinius, kasti bei siurbti jų dugną;

6) vykdyti tiesioginius žemės gelmių geologinius tyrimus ir kitus darbus, susijusius su gręžinių įrengimu ir grunto (išskyrus dirvą) bandinių ėmimu;

7) sandėliuoti bet kokias medžiagas, išskyrus medžiagas, skirtas vandens tiekimo ir nuotekų, paviršinių nuotekų tvarkymo infrastruktūros statybos ir remonto darbams, ir medžiagas, nurodytas šio straipsnio 1 dalies 1 punkte;

8) uosto teritorijoje – sandėliuoti pašarus, trąšas ir chemines medžiagas.

3. Vandens tiekimo ir nuotekų, paviršinių nuotekų tvarkymo infrastruktūros savininkas ar valdytojas nepritaria projektui ar numatomai veiklai, jeigu šio straipsnio 2 dalyje nurodyti darbai pažeis vandens tiekimo ir nuotekų, paviršinių nuotekų tvarkymo infrastruktūros techninės saugos reikalavimus ir (ar) kels pavojų aplinkai, žmonių turtui, jų gyvybei ar sveikatai.

Rengiant Plano sprendinius atlikta žemės sklypų, kurie patenka į MD apsaugos zoną ir/ar susijusios infrastruktūros apsaugos zonas, NTR ir NTK duomenų analizė, bei surinkta informacija apie valstybės žemės plotus, kuriuose žemės sklypai nesuformuoti ir kurie patenka į minėtas apsaugos zonas. Dėl bet kokių priežasčių po Plano patvirtinimo pasikeitus NTR ir NTK įregistruotiems žemės sklypų ar į atskirus žemės sklypus nesuformuotos žemės duomenims visais atvejais (įskaitant, bet neapsiribojant: pertvarkius teritorijas, žemės sklypų ribas, suformavus naujus žemės sklypus ar

patikslinus žemės sklypų ribas) Plano sprendiniais nustatytos MD apsaugos zonos ir/ar susijusios infrastruktūros apsaugos zonos taikomos visoms į jas patenkančioms teritorijoms, žemės sklypams ir į atskirus žemės sklypus nesuformuotai žemei pagal patikslintus duomenis.

Pažymėtina, kad atliekant konkretaus Nekilnojamojo turto (žemės sklypo (-ų)) kadastrinius matavimus, jei jų metu nustatomos ar tikslinamos sklypo (-ų) ribos, Planu nustatytų MD ir susijusios infrastruktūros apsaugos zonų plotai, patenkantys į tokio sklypo ribas, turi būti perskaičiuoti (vadovaujantis Nekilnojamojo turto kadastro nuostatų 12 punktu, nekilnojamųjų daiktų kadastro duomenis nustato ar tikslina LR nekilnojamojo turto kadastro įstatyme nurodyti asmenys, t. y. matininkas turintis Nacionalinės žemės tarnybos prie Žemės ūkio ministerijos išduotą kvalifikacinį pažymėjimą).

Tais atvejais, kai Plane nustatytos teritorijos, kuriose taikytinos specialiosios žemės naudojimo sąlygos – magistralinių dujotiekių ir naftotiekių (produktotiekių) apsaugos zonos, kerta žemės sklypus, kuriems formavimo metu nebuvo nekilnojamojo daikto kadastro duomenų byloje nurodytos ir įrašytos į Nekilnojamojo turto kadastrą ir Nekilnojamojo turto registrą teritorijos, žymos apie teritorijas Nekilnojamojo turto kadastre ir Nekilnojamojo turto registre bus padaromos Nacionalinei žemės tarnybai prie Žemės ūkio ministerijos Nekilnojamojo turto kadastro tvarkytojui ir Nekilnojamojo turto registro tvarkytojui pateikus pranešimus pagal Specialiųjų žemės naudojimo sąlygų įstatymo 9 straipsnio 3 dalies nuostatas.

Rengiant planą bei analizuojant Lazdijų rajono savivaldybės teritorijoje esančių MD ir susijusios infrastruktūros objektų apsaugos zonose patenkančius NTR ir NTK įregistruotus sklypus, identifikuotos 4 vietos, kuriose gretimybę turintys sklypai tarpusavyje persidengia, t.y. sklypo ribos kerta viena kitą.

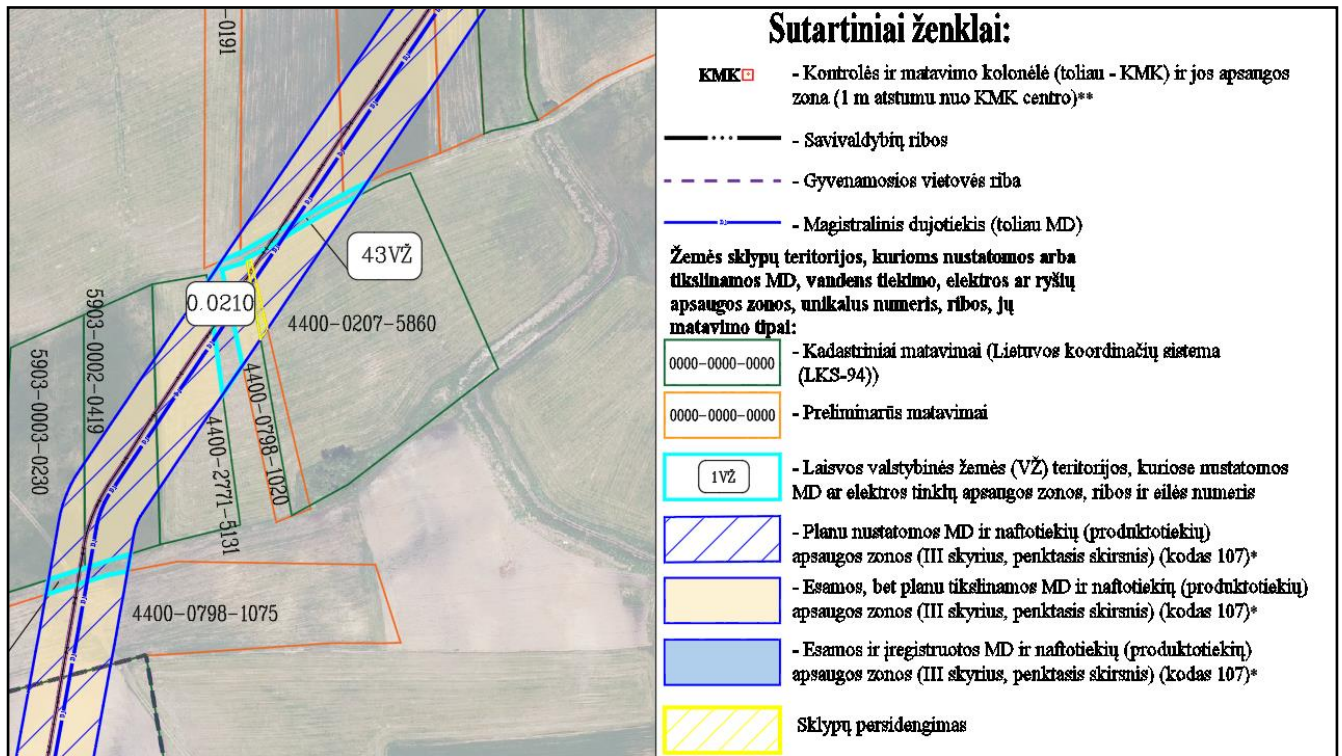
Pirmas atvejis:

Nustatytas persidengimas tarp gretimų sklypų (unikalus Nr. 4400-0798-1020, unikalus Nr. 4400-0207-5860), Lazdijų r. sav., Budviečio sen., Aštriosios Kirsnos k. (žiūrėti 1 pav.).

Žemės sklypų unikalus Nr. 4400-0798-1020, unikalus Nr. 4400-0207-5860 ribų išsidėstymas Planu nustatomų MD ir susijusios infrastruktūros apsaugos zonų atžvilgiu.

Pagal pateiktus VĮ Registrų centras duomenis, žemės sklypas, kurio unikalus Nr. 4400-0798-1020 yra suformuotas remiantis preliminariais matavimais LKS 94 koordinačių sistemoje ir Nekilnojamojo turto registre įregistruotas 2006-02-22, sklypo adresas – Lazdijų r. sav., Budviečio sen., Aštriosios Kirsnos k. Žemės sklypas, kurio unikalus Nr. 4400-0207-5860 yra suformuotas kadastriniais matavimais LKS 94 metų koordinačių sistemoje ir Nekilnojamojo turto registre įregistruotas 2018-07-30. Vadovaujantis Lietuvos Respublikos nekilnojamojo turto registro įstatymo 4 straipsniu bei kitais aukščiau pateiktais įstatymais, Planu nustatomos MD ir naftotiekių (produktotiekių) apsaugos zonos minėtiems sklypams nustatytos individualiai, neatsižvelgiant į persidengiančias žemės sklypų ribas. Šio

Plano sprendiniais nustatytos MD ir naftotiekių (produktotiekių) apsaugos zonos taikomos žemės sklypams - unikalus Nr. 4400-0798-1020 – 0.1138 ha (Planu tikslinant MD ir naftotiekių (produktotiekių) apsaugos zoną), unikalus Nr. 4400-0207-5860 – 0,2136 ha (Planu tikslinant MD ir naftotiekių (produktotiekių) apsaugos zoną).



1 pav.

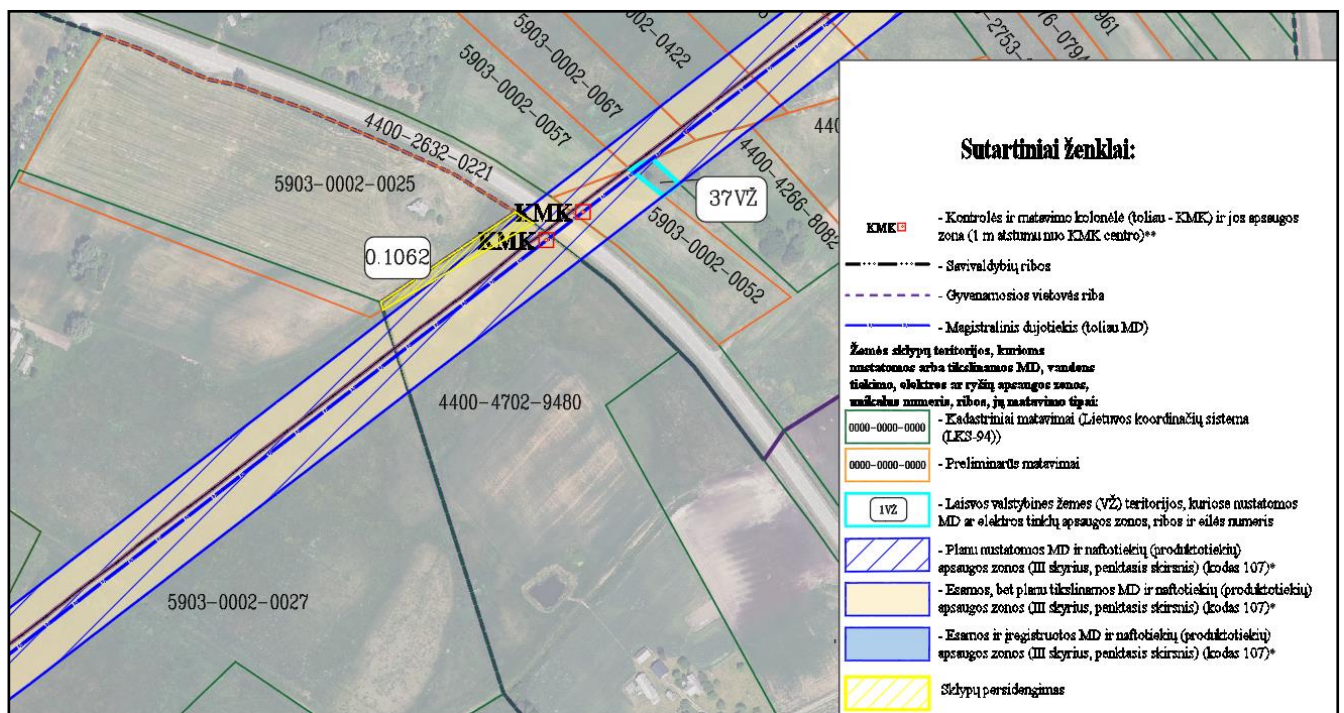
Antras atvejis:

Nustatytas persidengimas tarp gretimų sklypų (unikalus Nr. 5903-0002-0027, unikalus Nr. 4400-4702-9480 ir 5903-0002-0025), Lazdijų r. sav., Būdviečio sen., Dzūkų k., Uosių g. 2, Lazdijų r. sav., Būdviečio sen., Dzūkų k., Lazdijų r. sav., Būdviečio sen., Dervinių k. Senolių g. 18 (žiūrėti 2 pav.).

Žemės sklypų unikalus Nr. 5903-0002-0027, unikalus Nr. 5903-0002-0025 ir unikalus Nr. 4400-4702-9480 ribų išsidėstymas Planu nustatomų MD ir susijusios infrastruktūros apsaugos zonų atžvilgiu. Pagal pateiktus VĮ Registrų centras duomenis, žemės sklypas, kurio unikalus Nr. 5903-0002-0027 yra suformuotas remiantis kadastriniais matavimais LKS94 koordinacių sistemoje ir Nekilnojamojo turto registre įregistruotas 2016-06-30, sklypo adresas Lazdijų r. sav., Būdviečio sen., Dzūkų k. Uosių g. 2. Žemės sklypas, kurio unikalus Nr. 5903-0002-0025 yra suformuotas remiantis preliminariais matavimais LKS63 koordinacių sistemoje ir Nekilnojamojo turto registre įregistruotas 1997-02-24. Žemės sklypas, kurio unikalus Nr. 4400-4702-9480 yra suformuotas remiantis kadastriniais matavimais LKS94 koordinacių sistemoje ir Nekilnojamojo turto registre įregistruotas 2017-08-18. Vadovaujantis Lietuvos Respublikos nekilnojamojo turto registro įstatymo 4 straipsniu

bei kitais aukščiau pateiktais įstatymais, Planu nustatomos MD ir naftotiekių (produktotiekių) apsaugos zonos minėtiems sklypams nustatytos individualiai, neatsižvelgiant į persidengiančias žemės sklypų ribas. Šio Plano sprendiniais nustatytos MD ir naftotiekių (produktotiekių) apsaugos zonos taikomos žemės sklypams - unikalus Nr. 5903-0002-0027 – 1.8636 ha (Planu tikslinant MD ir naftotiekių (produktotiekių) apsaugos zoną), unikalus Nr. 5903-0002-0025 – 0,0377 ha (Planu tikslinant MD ir naftotiekių (produktotiekių) apsaugos zoną), unikalus Nr. 4400-4702-9480 – 0,6665 ha (Planu tikslinant MD ir naftotiekių (produktotiekių) apsaugos zoną).

2 pav.



Trečias atvejis:

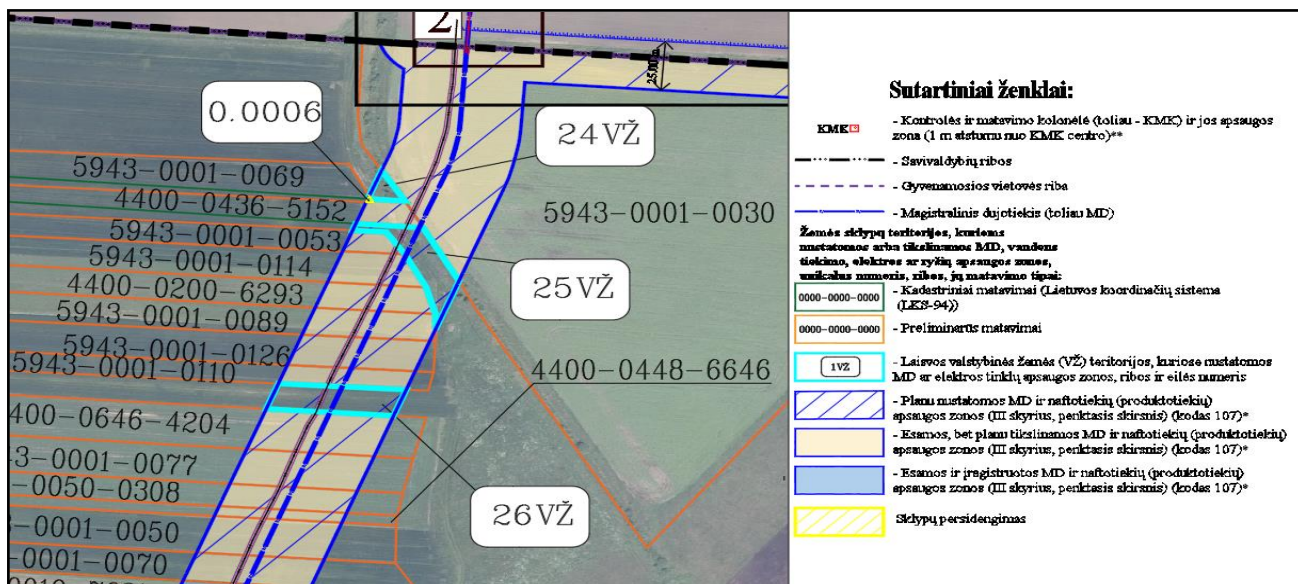
Nustatytas persidengimas tarp gretimų sklypų (unikalus Nr. 4400-0436-5152, unikalus Nr. 5943-0001-0069), Lazdijų r. sav., Šeštokų sen., Šeštokų k. (žiūrėti 3 pav.).

Žemės sklypų unikalus Nr. 4400-0436-5152, unikalus Nr. 5943-0001-0069 ribų išsidėstymas Planu nustatomų MD ir susijusios infrastruktūros apsaugos zonų atžvilgiu.

Pagal pateiktus VĮ Registrų centras duomenis, žemės sklypas, kurio unikalus Nr. 4400-0436-5152 yra suformuotas remiantis kadastriniais matavimais LKS94 koordinatų sistemoje ir Nekilnojamojo turto registre įregistruotas 2020-10-07, sklypo adresas Lazdijų r. sav., Šeštokų sen., Šeštokų k. Žemės sklypas, kurio unikalus Nr. 5943-0001-0069 yra suformuotas remiantis preliminariais matavimais LKS63 koordinatų sistemoje ir Nekilnojamojo turto registre įregistruotas 2002-09-05. Vadovaujantis Lietuvos Respublikos nekilnojamojo turto registro įstatymo 4 straipsniu bei kitais aukščiau pateiktais įstatymais, Planu nustatomos MD ir naftotiekių (produktotiekių) apsaugos

zonos minėtiems sklypams nustatytos individualiai, neatsižvelgiant į persidengiančias žemės sklypų ribas. Šio Plano sprendiniais nustatytos MD ir naftotiekių (produktotiekių) apsaugos zonos taikomos žemės sklypams - unikalus Nr. 4400-0436-5152 – 0.0281 ha (Planu tikslinant MD ir naftotiekių (produktotiekių) apsaugos zoną), unikalus Nr. 5943-0001-0069 – 0,0004 ha (Planu tikslinant MD ir naftotiekių (produktotiekių) apsaugos zoną).

3 pav.

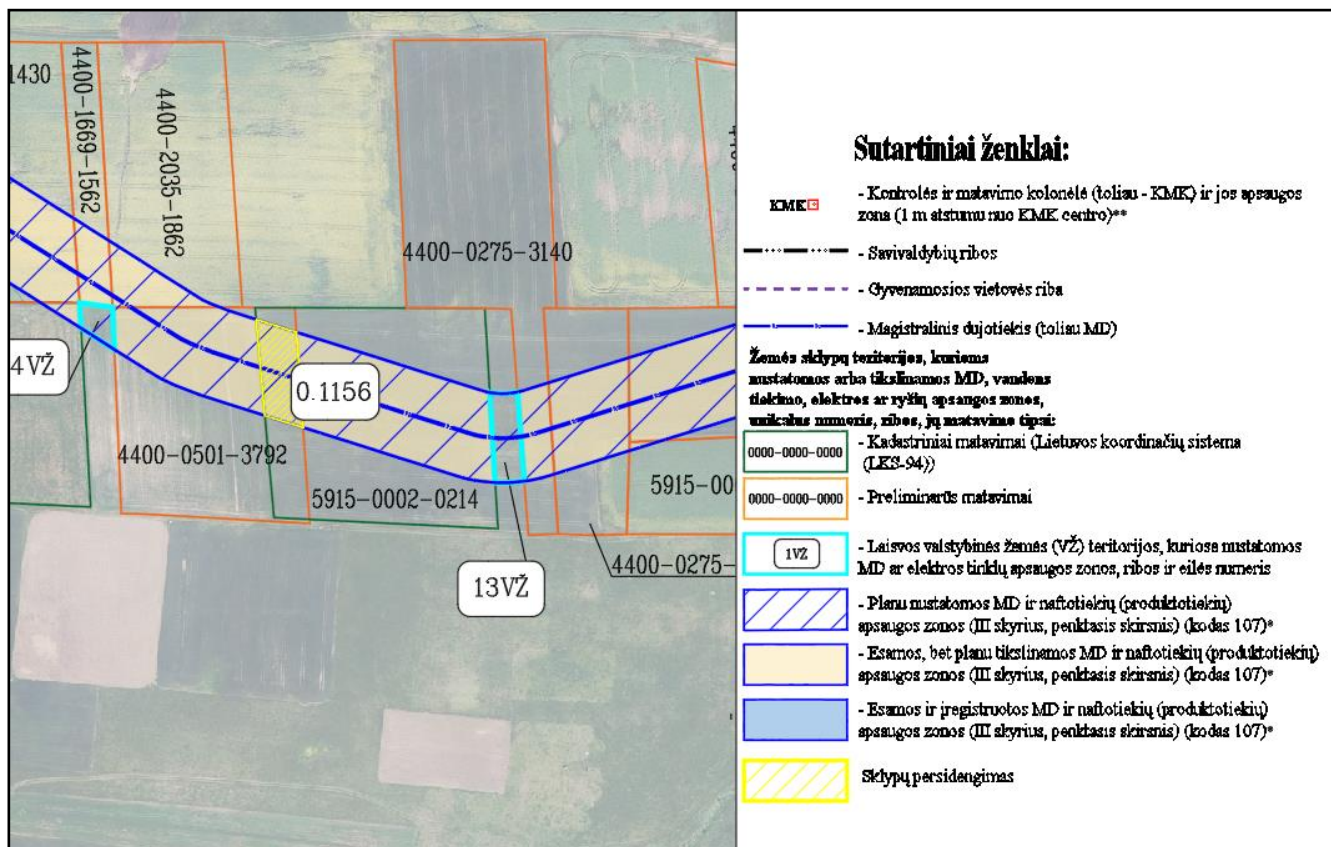


Ketvirtas atvejis:

Nustatytas persidengimas tarp gretimų sklypų (unikalus Nr. 4400-0501-3792, unikalus Nr. 5915-0002-0214), Lazdijų r. sav., Krosnos sen., Krosnos mstl. (žiūrėti 4 pav.).

Žemės sklypų unikalus Nr. 4400-0501-3792, unikalus Nr. 5915-0002-0214 ribų išsidėstymas Planu nustatomų MD ir susijusios infrastruktūros apsaugos zonų atžvilgiu.

Pagal pateiktus VĮ Registrų centras duomenis, žemės sklypas, kurio unikalus Nr. 4400-0501-3792 yra suformuotas remiantis preliminariais matavimais LKS94 koordinatų sistemoje ir Nekilnojamojo turto registre įregistruotas 2005-01-13, sklypo adresas Lazdijų r. sav., Krosnos sen., Krosnos mstl. Žemės sklypas, kurio unikalus Nr. 5915-0002-0214 yra suformuotas remiantis kadastriniais matavimais LKS94 koordinatų sistemoje ir Nekilnojamojo turto registre įregistruotas 2014-12-16. Vadovaujantis Lietuvos Respublikos nekilnojamojo turto registro įstatymo 4 straipsniu bei kitais aukščiau pateiktais įstatymais, Planu nustatomos MD ir naftotiekių (produktotiekių) apsaugos zonos minėtiems sklypams nustatytos individualiai, neatsižvelgiant į persidengiančias žemės sklypų ribas. Šio Plano sprendiniais nustatytos MD ir naftotiekių (produktotiekių) apsaugos zonos taikomos žemės sklypams - unikalus Nr. 4400-0501-3792 – 0.4765 ha (Planu tikslinant MD ir naftotiekių (produktotiekių) apsaugos zoną), unikalus Nr. 5915-0002-0214 – 0,1156 ha (Planu tikslinant MD ir naftotiekių (produktotiekių) apsaugos zoną).



Analizuojant Lazdijų rajono savivaldybės teritorijoje esančių MD ir susijusios infrastruktūros objektų apsaugos zonas ir į jas patenkančių NTR įregistruotų sklypų ribas, nustatyta – sklypams (unikalūs Nr.: 4400-4395-3266, 4400-2771-5131, 4400-0053-0121, 5903-0002-0035, 4400-2632-0221, 4400-2753-1355, 4400-4311-6021, 5943-0001-0116, 5943-0003-0028, 4400-2758-8430, 4400-5009-7591, 5915-0002-0214, 4400-4067-1794, 5915-0002-0238, 4400-2787-4519, 4400-2727-0713) Planu taikomos apsaugos zonos plotas yra 1 kv. m. mažesnis nei NTR įregistruotas MD apsaugos zonos plotas. Vadovaujantis AB „AMBER GRID“ technikos direktoriaus potvarkiu „Dėl Lietuvos Respublikos specialiųjų žemės naudojimo sąlygų įstatymo nuostatų įgyvendinimo“ (2021 m. rugpjūčio 12 d. Nr. 5-214-11, Vilnius), nutarta, kad įvertinus MD ir (ar) Susijusios infrastruktūros faktinę padėtį, žemės sklypams Nekilnojamojo turto registre NTR įregistruotas MD apsaugos zonos plotas turi būti – **patikslinamas** tais atvejais, kai nustatoma, kad faktinis MD apsaugos zonos plotas yra didesnis nei NTR įregistruotas MD apsaugos zonos plotas; netikslinamas tais atvejais, kai nustatoma, kad faktinis MD apsaugos zonos plotas yra nereikšmingai mažesnis nei NTR įregistruotas MD apsaugos zonos plotas (MD apsaugos zonos plotų skirtumas pagal faktinę padėtį ir NTR duomenis yra iki 1 kv. m.) – **netikslinamas**. Atsižvelgiant į AB „AMBER GRID“ technikos direktoriaus patvirtintą potvarkį, sklypams (unikalūs Nr. 4400-4395-3266, 4400-2771-5131, 4400-0053-0121, 5903-0002-0035, 4400-2632-0221, 4400-2753-1355, 4400-4311-6021, 5943-0001-0116, 5943-0003-0028, 4400-2758-8430,

4400-5009-7591, 5915-0002-0214, 4400-4067-1794, 5915-0002-0238, 4400-2787-4519, 4400-2727-0713) nebus tikslinamas MD apsaugos zonos plotas t.y. galios esamas NTR įregistruotas plotas. Taip pat nustatyta sklypams (unikalūs Nr.: 4400-2850-3155, 4400-4855-5784, 5903-0005-0039, 4400-2761-2366, 4400-4942-1150, 4400-2777-1812, 5903-0007-0088, 4400-3832-9245, 4400-4702-9480, 4400-4266-8082, 4400-0039-6603, 4400-4460-4082, 4400-4001-1823, 5915-0001-0144, 5915-0002-0220) Planu taikomos apsaugos zonos plotas yra 1 kv. m. didesnis nei NTR įregistruotas MD apsaugos zonos plotas. Atsižvelgiant į AB „AMBER GRID“ technikos direktoriaus patvirtintą potvarkį minėtiems sklypams bus tikslinamas MD apsaugos zonos plotas. Atsižvelgiant į AB „AMBER GRID“ technikos direktoriaus patvirtintą potvarkį sklypams (unikalūs Nr.: 4400-2850-3155, 4400-4855-5784, 5903-0005-0039, 4400-2761-2366, 4400-4942-1150, 4400-2777-1812, 5903-0007-0088, 4400-3832-9245, 4400-4702-9480, 4400-4266-8082, 4400-0039-6603, 4400-4460-4082, 4400-4001-1823, 5915-0001-0144, 5915-0002-0220) bus tikslinamas MD apsaugos zonos plotas.

Bendras žemės sklypų, kurie patenka į MD ir susijusios infrastruktūros apsaugos zonas nagrinėjamoje teritorijoje, skaičius – 309, valstybės žemės plotų skaičius – 61 iš jų:

- bendras žemės sklypų, kuriems Planu nustatomos MD ir naftotiekių (produktotiekių) apsaugos zonos (III skyrius, penktasis skirsnis) (kodas 107*), skaičius – 7, MD nustatomos apsaugos zonos bendras plotas – 0,5082 ha;
- bendras žemės sklypų, kuriems įregistruotos, bet Planu tikslinamos MD ir naftotiekių (produktotiekių) apsaugos zonos (III skyrius, penktasis skirsnis) (kodas 107*), skaičius – 269, MD tikslinamos apsaugos zonos bendras plotas – 120,6792 ha (apsaugos zonos bendras plotas įvertinus NTR duomenų bazėje įregistruotus žemės sklypų plotus).
- bendras žemės sklypų, kuriems nustatytos ir įregistruotos** MD ir naftotiekių (produktotiekių) apsaugos zonos (III skyrius, penktasis skirsnis) (kodas 107*), skaičius – 39, MD nustatytos apsaugos zonos bendras plotas – 13,5075 ha;
- bendras žemės sklypų, kuriems Planu nustatomos elektros tinklų apsaugos zonos (III skyrius, ketvirtasis skirsnis) (kodas 106*) skaičius – 1, nustatomos apsaugos zonos bendras plotas – 0,0007 ha;
- bendras žemės sklypų, kuriems Planu nustatomos elektroninių ryšių tinklų elektroninių ryšių infrastruktūros apsaugos zonos (III skyrius, vienuoliktasis skirsnis) (kodas 101*) skaičius – 142, nustatomos apsaugos zonos bendras plotas – 3,6059 ha;
- bendras žemės sklypų, kuriems įregistruotos ir Planu tikslinamos elektroninių ryšių tinklų elektroninių ryšių infrastruktūros apsaugos zonos (III skyrius, vienuoliktasis skirsnis) (kodas 101*) skaičius – 142, apsaugos zonos bendras plotas – 10.5296 ha;
- bendras žemės sklypų, kuriems Planu nustatomos vandens tiekimo ir nuotekų, paviršinių

- nuotekų tvarkymo infrastruktūros apsaugos zonos (III skyrius, dešimtas skirsnis) (kodas 149) skaičius - 1, nustatomos apsaugos zonos bendras plotas – 0,0069 ha;
- bendras valstybės žemės plotų, kuriems žemės sklypai nesuformuoti ir kurie patenka į Planu nustatomas MD ir naftotiekių (produktotiekių) apsaugos zonas (III skyrius, penktasis skirsnis) (kodas 107*), skaičius – 61, MD nustatomos apsaugos zonos bendras plotas – 4,8578 ha;
- bendras valstybės žemės plotų, kuriems žemės sklypai nesuformuoti ir kuriems Planu nustatomos elektroninių ryšių tinklų elektroninių ryšių infrastruktūros apsaugos zonos (III skyrius, vienuoliktasis skirsnis) (kodas 101*) skaičius – 34, nustatomos apsaugos zonos bendras plotas – 0,1120 ha.

Konkretizuoti duomenys apie kiekvieną žemės sklypą ir žemės plotą, kuriame žemės sklypai nesuformuoti, ir kuriems reikia nustatyti, patikslinti MD ir/ar susijusios infrastruktūros apsaugos zonas, pateikiami Aiškinamojo rašto 1 priede.

2. PLANO VIEŠINIMO IR TVIRTINIMO PROCEDŪROS

Vadovaujantis Tvarkos aprašo III skirsnio nuostatomis, Plano iniciatorius, Plano rengėjui parengus Planą, kreipiasi į LR energetikos ministeriją (toliau – EM) pateikdamas prašymą organizuoti parengto Plano patvirtinimą (toliau – Prašymas). EM struktūriniam padaliniui, pagal kompetenciją atsakingam už atitinkamai kuruojamą sritį (toliau – EM struktūrinis padalinys), priėmus sprendimą teikti planą tvirtinimui, Planas teikiamas tvirtinti energetikos ministrui.

EM struktūrinis padalinys ne vėliau kaip kitą darbo dieną po pranešimo išsiuntimo informuojant Plano iniciatorių apie parengtą ir pateiktą tvirtinti Planą, paskelbia informaciją Energetikos ministerijos interneto svetainėje. Plano iniciatorius informaciją apie parengtą ir pateiktą tvirtinti Planą pateikia Lazdijų rajono savivaldybei, ir apie tai informuoja EM struktūrinį padalinį.

Planas teikiamas tvirtinti energetikos ministrui, ir patvirtinamas per 20 darbo dienų nuo Plano iniciatoriaus pranešimo, pateikto EM struktūriniam padaliniui, gavimo dienos, tačiau sprendimas tvirtinti Planą negali būti priimtas anksčiau, nei sueina 20 darbo dienų nuo Tvarkos aprašo 19.1 papunktyje nurodytos informacijos paskelbimo nurodytame papunktyje nustatyta tvarka, ir anksčiau, nei sueina 10 darbo dienų nuo Tvarkos aprašo 19.2 papunktyje nurodytos informacijos paskelbimo nurodytame papunktyje nustatyta tvarka. Likus ne mažiau kaip 10 darbo dienų iki planuojamo sprendimo dėl Plano patvirtinimo priėmimo dienos, EM struktūrinis padalinys paskelbia Tvarkos aprašo 19.2 papunktyje nurodytą informaciją apie šio sprendimo projektą EM interneto svetainėje, o Plano iniciatorius informaciją paskelbia kitais Tvarkos aprašo 19.2 papunktyje nurodytais būdais.

Likus ne mažiau kaip 20 darbo dienų iki EM įsakymo dėl Plano patvirtinimo pasirašymo dienos, Plano iniciatorius informaciją apie parengtą ir tvirtinti pateiktą Planą, nurodant Plane nustatomas MD ir susijusios infrastruktūros apsaugos zonas (nustatomų teritorijų pavadinimą ir dydį (plotį) bei jose taikytinas specialiąsias žemės naudojimo sąlygas arba pateikiant nuorodą, kur su jomis galima susipažinti), paskelbiama Lazdijų rajono savivaldybės interneto svetainėje, o EM struktūrinis padalinys organizuoja šios informacijos paskelbimą EM interneto svetainėje.

Likus ne mažiau kaip 10 darbo dienų iki EM įsakymo dėl Plano patvirtinimo pasirašymo dienos, EM sprendimas teikti tvirtinti planą ar nuoroda, kur galima susipažinti su šiuo sprendimu bei Planu, numatoma paskelbti nacionaliniame laikraštyje („Lietuvos Rytas“) ir Lazdijų rajono savivaldybės vietiniame laikraštyje („Lazdijų žvaigždė“), Lazdijų rajono savivaldybės ir EM interneto svetainėse.

Vadovaujantis SŽNS įstatymo 8 straipsnio nuostatomis, Plano iniciatorius per 10 darbo dienų nuo Plano patvirtinimo dienos, NTK ir NTR tvarkytojui pateikia pranešimą apie naujai nustatytas, pasikeitusias specialiąsias žemės naudojimo sąlygas, nurodo teritorijas, kuriose šios sąlygos turi būti taikomos kartu su Nekilnojamojo turto kadastro nuostatuose nurodytais Plane nustatytais MD ir

susijusios infrastruktūros teritorijų erdviniais duomenimis ir į jas patenkančių arba nebepatenkančių (kai pasikeitė ar buvo panaikinta anksčiau nustatyta ta pati MD ir susijusios infrastruktūros apsaugos zona) NTR įregistruotų žemės sklypų unikaliais numeriais ir kitais Nekilnojamojo turto kadastro nuostatuose nurodytais dokumentais. Šio pranešimo pagrindu NTK ir NTR tvarkytojas žemės sklypų registrų išrašuose padarys atitinkamas žymas apie naujai nustatytas, pasikeitusias specialiąsias žemės naudojimo sąlygas.

Plano iniciatorius per 15 darbo dienų nuo Plano patvirtinimo dienos registruotu laišku, įteikiamu pasirašytinai, praneša žemės sklypo, kuriame numatoma taikyti specialiąsias žemės naudojimo sąlygas Plane nustatytoje apsaugos zonoje, savininkui, valstybinės ar savivaldybės žemės patikėtiniui, taip pat fiziniam ar juridiniam asmeniui arba kitai organizacijai ar jų padaliniam, naudojantiems nurodytą žemę pagal NTR įregistruotą sutartį, ir (ar) šioje Plane nustatytoje MD ir susijusios infrastruktūros apsaugos zonos esančių NTR įregistruotų nekilnojamųjų daiktų savininkams ar patikėtiniams jų deklaruotos gyvenamosios vietos ar buveinės adresu, nuroydamas konkrečias specialiąsias žemės naudojimo sąlygas (Plane nustatytas (patikslintas) MD ir susijusios infrastruktūros apsaugos zonas) (nustatytų teritorijų pavadinimą ir dydį (plotį) ir jose taikytinas specialiąsias žemės naudojimo sąlygas (arba pateikia nuorodą, kur su jomis galima susipažinti) ir sprendimą, kuriuo buvo patvirtintas atitinkamas Planas. Tuo pačiu raštu informuojama apie teisę kreiptis į konkretų subjektą, šiuo atveju į suinteresuotą ūkinės veiklos, dėl kurios nustatomos MD apsaugos zonos, vykdymu subjektą – AB

„Amber Grid“ – (nurodant jo pavadinimą, juridinio asmens arba kitos organizacijos ar jų padalinių kodą, buveinę, kontaktinius duomenis (adresas, telefono numeris, elektroninio pašto adresas) arba fizinio asmens vardą, pavardę, deklaruotą gyvenamąją vietą, kontaktinius duomenis (adresas, telefono numeris, elektroninio pašto adresas) dėl SŽNS įstatymo 13 straipsnio 1 dalyje nurodytos kompensacijos sumokėjimo, išskyrus SŽNS įstatymo 13 straipsnio 5 dalyje, 141 straipsnio 3 ar 5 dalyje nurodytus atvejus, kai kompensacijos nemokamos.

1 PRIEDAS

1 lentelė. Lazdijų rajono savivaldybės teritorijoje esančių magistralinių dujotiekių ir susijusios infrastruktūros apsaugos zonų plano suvestiniai duomenys

Eil. Nr.	Žemės sklypo kadastrinis numeris	Žemės sklypo unikalus numeris	Žemės sklypo adresas	Žemės sklypo suformavimo metai	Žemės sklypo paskirtis	Žemės sklypo naudojimo būdas	Žemės sklypo matavimų tipas	Esamos apsaugos zonos pavadinimas	Esamos apsaugos zonos plotas, ha	Planu nustatomos apsaugos zonos pavadinimas	Planu nustatomos apsaugos zonos plotas, ha	Planu nustatomos apsaugos zonos plotas, persidengiantis su kitų operatorių nustatytų apsaugos zonų plotu, ha	Įregistruotų ir Planu nustatomų apsaugos zonų bendras plotas, ha
1.	5998/6666:0008	4400-1981-9377	Lazdijų r. sav.	2009-10-08	Kita	Teritorijos valstybės sienos apsaugos tikslams	Kadastriniai matavimai	Magistralinių dujotiekių ir naftotiekių (produktotiekių) apsaugos zonos (III skyrius, penktasis skirsnis)	0.0927	Magistralinių dujotiekių ir naftotiekių (produktotiekių) apsaugos zonos (III skyrius, penktasis skirsnis)	0.0909	-	0.0909
								Elektroninių ryšių tinklų elektroninių ryšių infrastruktūros apsaugos zonos (III skyrius, vienuoliktasis skirsnis)	0.0080	Elektroninių ryšių tinklų elektroninių ryšių infrastruktūros apsaugos zonos (III skyrius, vienuoliktasis skirsnis)	0.0039	-	0.0139
2.	5903/0006:0011	4400-2088-6000	Lazdijų r. sav. Bielėnų k.	2010-09-17	Miškų ūkio	Ūkinių miškų sklypai	Preliminarūs matavimai	Magistralinių dujotiekių ir naftotiekių (produktotiekių) apsaugos zonos (III skyrius, penktasis skirsnis)	0.0300	Magistralinių dujotiekių ir naftotiekių (produktotiekių) apsaugos zonos (III skyrius, penktasis skirsnis)	0.0257	-	0.0257
3.	5903/0006:0006	4400-1610-3614	Lazdijų r. sav. Filicijanavo k.	2009-05-14	Miškų ūkio	Ūkinių miškų sklypai	Preliminarūs matavimai	Magistralinių dujotiekių ir naftotiekių (produktotiekių) apsaugos zonos (III skyrius, penktasis skirsnis)	0.1500	Magistralinių dujotiekių ir naftotiekių (produktotiekių) apsaugos zonos (III skyrius, penktasis skirsnis)	0.1472	-	0.1472
								Elektroninių ryšių tinklų elektroninių ryšių infrastruktūros apsaugos zonos (III skyrius, vienuoliktasis skirsnis)	0.0100	Elektroninių ryšių tinklų elektroninių ryšių infrastruktūros apsaugos zonos (III skyrius, vienuoliktasis skirsnis)	0.0069	-	0.0169
4.	5903/0005:0358	4400-4900-8757	Lazdijų r. sav. Filicijanavo k.	2018-07-03	Žemės ūkio	Kiti žemės ūkio paskirties žemės sklypai	Kadastriniai matavimai	Magistralinių dujotiekių ir naftotiekių (produktotiekių) apsaugos zonos (III skyrius, penktasis skirsnis)	2.5802	Magistralinių dujotiekių ir naftotiekių (produktotiekių) apsaugos zonos (III skyrius, penktasis skirsnis)	2.5842	-	2.5842
								Elektroninių ryšių tinklų elektroninių ryšių infrastruktūros apsaugos zonos (III skyrius, vienuoliktasis skirsnis)	0.0000	Elektroninių ryšių tinklų elektroninių ryšių infrastruktūros apsaugos zonos (III skyrius, vienuoliktasis skirsnis)	0.1033	-	0.1033
5.	5903/0004:0050	5903-0004-0050	Lazdijų r. sav. Filicijanavo k.	2001-06-07	Žemės ūkio	Kiti žemės ūkio paskirties žemės sklypai	Kadastriniai matavimai	Magistralinių dujotiekių ir naftotiekių (produktotiekių) apsaugos zonos (III skyrius, penktasis skirsnis)	0.7900	Magistralinių dujotiekių ir naftotiekių (produktotiekių) apsaugos zonos (III skyrius, penktasis skirsnis)	0.7674	-	0.7674
								Elektroninių ryšių tinklų elektroninių ryšių infrastruktūros apsaugos zonos (III skyrius, vienuoliktasis skirsnis)	0.0600	Elektroninių ryšių tinklų elektroninių ryšių infrastruktūros apsaugos zonos (III skyrius, vienuoliktasis skirsnis)	0.3001	-	0.3601
6.	5903/0004:0030	5903-0004-0030	Lazdijų r. sav. Filicijanavo k.	1999-02-13	Žemės ūkio	-	Preliminarūs matavimai	Magistralinių dujotiekių ir naftotiekių (produktotiekių) apsaugos zonos (III skyrius, penktasis skirsnis)	0.4400	Magistralinių dujotiekių ir naftotiekių (produktotiekių) apsaugos zonos (III skyrius, penktasis skirsnis)	0.4590	-	0.4590
								Elektroninių ryšių tinklų elektroninių ryšių infrastruktūros apsaugos	0.0400	Elektroninių ryšių tinklų elektroninių ryšių infrastruktūros apsaugos	0.0184	-	0.0584

Eil. Nr.	Žemės sklypo kadastrinis numeris	Žemės sklypo unikalus numeris	Žemės sklypo adresas	Žemės sklypo suformavimo metai	Žemės sklypo paskirtis	Žemės sklypo naudojimo būdas	Žemės sklypo matavimų tipas	Esamos apsaugos zonos pavadinimas	Esamos apsaugos zonos plotas, ha	Planu nustatomos apsaugos zonos pavadinimas	Planu nustatomos apsaugos zonos plotas, ha	Planu nustatomos apsaugos zonos plotas, persidengiantis su kitų operatorių nustatytų apsaugos zonų plotu, ha	Įregistruotų ir Planu nustatomų apsaugos zonų bendras plotas, ha
								zonos (III skyrius, vienuoliktasis skirsnis)		zonos (III skyrius, vienuoliktasis skirsnis)			
7.	5903/0004:0055	5903-0004-0055	Lazdijų r. sav. Vingrėnų k.	2002-10-14	Žemės ūkio	-	Preliminarūs matavimai	Magistralinių dujotiekių ir naftotiekių (produktotiekių) apsaugos zonos (III skyrius, penktasis skirsnis)	1.2800	Magistralinių dujotiekių ir naftotiekių (produktotiekių) apsaugos zonos (III skyrius, penktasis skirsnis)	1.2768	-	1.2768
								Elektroninių ryšių tinklų elektroninių ryšių infrastruktūros apsaugos zonos (III skyrius, vienuoliktasis skirsnis)	0.1000	Elektroninių ryšių tinklų elektroninių ryšių infrastruktūros apsaugos zonos (III skyrius, vienuoliktasis skirsnis)	0.0511	-	0.1511
8.	5903/0004:0097	4400-2850-3155	Lazdijų r. sav. Vingrėnų k.	2013-12-27	Miškų ūkio	Ūkinių miškų sklypai	Kadastriniai matavimai	Magistralinių dujotiekių ir naftotiekių (produktotiekių) apsaugos zonos (III skyrius, penktasis skirsnis)	0.5802	Magistralinių dujotiekių ir naftotiekių (produktotiekių) apsaugos zonos (III skyrius, penktasis skirsnis)	0.5803	-	0.5803
								Elektroninių ryšių tinklų elektroninių ryšių infrastruktūros apsaugos zonos (III skyrius, vienuoliktasis skirsnis)	0.0509	Elektroninių ryšių tinklų elektroninių ryšių infrastruktūros apsaugos zonos (III skyrius, vienuoliktasis skirsnis)	0.0254	-	0.0763
9.	5903/0004:0049	5903-0004-0049	Lazdijų r. sav. Vingrėnų k.	2001-04-12	Žemės ūkio	-	Preliminarūs matavimai	Magistralinių dujotiekių ir naftotiekių (produktotiekių) apsaugos zonos (III skyrius, penktasis skirsnis)	0.4000	Magistralinių dujotiekių ir naftotiekių (produktotiekių) apsaugos zonos (III skyrius, penktasis skirsnis)	0.3973	-	0.3973
								Elektroninių ryšių tinklų elektroninių ryšių infrastruktūros apsaugos zonos (III skyrius, vienuoliktasis skirsnis)	0.0500	Elektroninių ryšių tinklų elektroninių ryšių infrastruktūros apsaugos zonos (III skyrius, vienuoliktasis skirsnis)	0.0248	-	0.0748
10.	5903/0004:0004	5903-0004-0004	Lazdijų r. sav. Vingrėnų k. 10	1994-05-25	Žemės ūkio	Kiti žemės ūkio paskirties žemės sklypai	Kadastriniai matavimai	Magistralinių dujotiekių ir naftotiekių (produktotiekių) apsaugos zonos (III skyrius, penktasis skirsnis)	0.2800	Magistralinių dujotiekių ir naftotiekių (produktotiekių) apsaugos zonos (III skyrius, penktasis skirsnis)	0.2772	-	0.2772
11.	5903/0004:0074	4400-2780-8777	Lazdijų r. sav. Vingrėnų k.	2013-10-18	Žemės ūkio	Kiti žemės ūkio paskirties žemės sklypai	Kadastriniai matavimai	Magistralinių dujotiekių ir naftotiekių (produktotiekių) apsaugos zonos (III skyrius, penktasis skirsnis)	1.0180	Magistralinių dujotiekių ir naftotiekių (produktotiekių) apsaugos zonos (III skyrius, penktasis skirsnis)	1.0185	-	1.0185
								Elektroninių ryšių tinklų elektroninių ryšių infrastruktūros apsaugos zonos (III skyrius, vienuoliktasis skirsnis)	0.0813	Elektroninių ryšių tinklų elektroninių ryšių infrastruktūros apsaugos zonos (III skyrius, vienuoliktasis skirsnis)	0.0407	-	0.1220
12.	5903/0004:0054	5903-0004-0054	Lazdijų r. sav. Vingrėnų k.	2002-05-03	Žemės ūkio	Kiti žemės ūkio paskirties žemės sklypai	Kadastriniai matavimai	Magistralinių dujotiekių ir naftotiekių (produktotiekių) apsaugos zonos (III skyrius, penktasis skirsnis)	1.2900	Magistralinių dujotiekių ir naftotiekių (produktotiekių) apsaugos zonos (III skyrius, penktasis skirsnis)	1.2618	-	1.2618
								Elektroninių ryšių tinklų elektroninių ryšių infrastruktūros apsaugos zonos (III skyrius, vienuoliktasis skirsnis)	0.1000	Elektroninių ryšių tinklų elektroninių ryšių infrastruktūros apsaugos zonos (III skyrius, vienuoliktasis skirsnis)	0.0506	-	0.1506

Eil. Nr.	Žemės sklypo kadastrinis numeris	Žemės sklypo unikalus numeris	Žemės sklypo adresas	Žemės sklypo suformavimo metai	Žemės sklypo paskirtis	Žemės sklypo naudojimo būdas	Žemės sklypo matavimų tipas	Esamos apsaugos zonos pavadinimas	Esamos apsaugos zonos plotas, ha	Planu nustatomos apsaugos zonos pavadinimas	Planu nustatomos apsaugos zonos plotas, ha	Planu nustatomos apsaugos zonos plotas, persidengiantis su kitų operatorių nustatytų apsaugos zonų plotu, ha	Įregistruotų ir Planu nustatomų apsaugos zonų bendras plotas, ha
13.	5903/0004:0021	4400-2780-8633	Lazdijų r. sav. Vingrėnų k.	2013-10-17	Žemės ūkio	Kiti žemės ūkio paskirties žemės sklypai	Kadastriniai matavimai	Magistralinių dujotiekių ir naftotiekių (produktotiekių) apsaugos zonos (III skyrius, penktasis skirsnis)	0.5438	Magistralinių dujotiekių ir naftotiekių (produktotiekių) apsaugos zonos (III skyrius, penktasis skirsnis)	0.5440	-	0.5440
								Elektroninių ryšių tinklų elektroninių ryšių infrastruktūros apsaugos zonos (III skyrius, vienuoliktasis skirsnis)	0.0494	Elektroninių ryšių tinklų elektroninių ryšių infrastruktūros apsaugos zonos (III skyrius, vienuoliktasis skirsnis)	0.0247	-	0.0741
14.	5903/0004:0018	4400-2785-5598	Lazdijų r. sav. Vingrėnų k.	2013-10-22	Žemės ūkio	Kiti žemės ūkio paskirties žemės sklypai	Kadastriniai matavimai	Magistralinių dujotiekių ir naftotiekių (produktotiekių) apsaugos zonos (III skyrius, penktasis skirsnis)	1.8691	Magistralinių dujotiekių ir naftotiekių (produktotiekių) apsaugos zonos (III skyrius, penktasis skirsnis)	1.8686	-	1.8686
								Elektroninių ryšių tinklų elektroninių ryšių infrastruktūros apsaugos zonos (III skyrius, vienuoliktasis skirsnis)	0.1501	Elektroninių ryšių tinklų elektroninių ryšių infrastruktūros apsaugos zonos (III skyrius, vienuoliktasis skirsnis)	0.0750	-	0.2251
15.	5903/0004:0009	5903-0004-0009	Lazdijų r. sav. Vingrėnų k.	1996-01-13	Žemės ūkio	-	Preliminarūs matavimai	Magistralinių dujotiekių ir naftotiekių (produktotiekių) apsaugos zonos (III skyrius, penktasis skirsnis)	1.4300	Magistralinių dujotiekių ir naftotiekių (produktotiekių) apsaugos zonos (III skyrius, penktasis skirsnis)	1.4266	-	1.4266
								Elektroninių ryšių tinklų elektroninių ryšių infrastruktūros apsaugos zonos (III skyrius, vienuoliktasis skirsnis)	0.1100	Elektroninių ryšių tinklų elektroninių ryšių infrastruktūros apsaugos zonos (III skyrius, vienuoliktasis skirsnis)	0.0571	-	0.1671
16.	5903/0004:0096	4400-2850-2925	Lazdijų r. sav. Vingrėnų k.	2013-12-27	Miškų ūkio	Ūkinių miškų sklypai	Kadastriniai matavimai	Magistralinių dujotiekių ir naftotiekių (produktotiekių) apsaugos zonos (III skyrius, penktasis skirsnis)	0.5045	Magistralinių dujotiekių ir naftotiekių (produktotiekių) apsaugos zonos (III skyrius, penktasis skirsnis)	0.5006	-	0.5006
								Elektroninių ryšių tinklų elektroninių ryšių infrastruktūros apsaugos zonos (III skyrius, vienuoliktasis skirsnis)	0.0405	Elektroninių ryšių tinklų elektroninių ryšių infrastruktūros apsaugos zonos (III skyrius, vienuoliktasis skirsnis)	0.0202	-	0.0607
17.	5903/0004:0010	5903-0004-0010	Lazdijų r. sav. Vingrėnų k.	1996-01-13	Žemės ūkio	-	Preliminarūs matavimai	Magistralinių dujotiekių ir naftotiekių (produktotiekių) apsaugos zonos (III skyrius, penktasis skirsnis)	0.3100	Magistralinių dujotiekių ir naftotiekių (produktotiekių) apsaugos zonos (III skyrius, penktasis skirsnis)	0.3122	-	0.3122
								Elektroninių ryšių tinklų elektroninių ryšių infrastruktūros apsaugos zonos (III skyrius, vienuoliktasis skirsnis)	0.0200	Elektroninių ryšių tinklų elektroninių ryšių infrastruktūros apsaugos zonos (III skyrius, vienuoliktasis skirsnis)	0.0125	-	0.0325
18.	5903/0004:0007	5903-0004-0007	Lazdijų r. sav. Vingrėnų k.	1996-01-13	Žemės ūkio	-	Preliminarūs matavimai	Magistralinių dujotiekių ir naftotiekių (produktotiekių) apsaugos zonos (III skyrius, penktasis skirsnis)	0.1500	Magistralinių dujotiekių ir naftotiekių (produktotiekių) apsaugos zonos (III skyrius, penktasis skirsnis)	0.1473	-	0.1473
								Elektroninių ryšių tinklų elektroninių ryšių	0.0100	Elektroninių ryšių tinklų elektroninių ryšių	0.0059	-	0.0159

Eil. Nr.	Žemės sklypo kadastrinis numeris	Žemės sklypo unikalus numeris	Žemės sklypo adresas	Žemės sklypo suformavimo metai	Žemės sklypo paskirtis	Žemės sklypo naudojimo būdas	Žemės sklypo matavimų tipas	Esamos apsaugos zonos pavadinimas	Esamos apsaugos zonos plotas, ha	Planu nustatomos apsaugos zonos pavadinimas	Planu nustatomos apsaugos zonos plotas, ha	Planu nustatomos apsaugos zonos plotas, persidengiantis su kitų operatorių nustatytų apsaugos zonų plotu, ha	Įregistruotų ir Planu nustatomų apsaugos zonų bendras plotas, ha
								infrastruktūros apsaugos zonos (III skyrius, vienuoliktasis skirsnis)		infrastruktūros apsaugos zonos (III skyrius, vienuoliktasis skirsnis)			
19.	5903/0004:0098	4400-2913-9320	Lazdijų r. sav. Vingrėnų k.	2014-03-10	Miškų ūkio	Ūkinių miškų sklypai	Kadastriniai matavimai	Magistralinių dujotiekių ir naftotiekių (produktotiekių) apsaugos zonos (III skyrius, penktasis skirsnis)	0.7782	Magistralinių dujotiekių ir naftotiekių (produktotiekių) apsaugos zonos (III skyrius, penktasis skirsnis)	0.7782	-	0.7782
								Elektroninių ryšių tinklų elektroninių ryšių infrastruktūros apsaugos zonos (III skyrius, vienuoliktasis skirsnis)	0.0619	Elektroninių ryšių tinklų elektroninių ryšių infrastruktūros apsaugos zonos (III skyrius, vienuoliktasis skirsnis)	0.0310	-	0.0929
20.	5903/7001:0005	4400-4855-5784	Lazdijų r. sav.	2018-05-31	Kita (žemės)	Susisiekimo ir inžinerinių tinklų koridorių teritorijos	Kadastriniai matavimai	Magistralinių dujotiekių ir naftotiekių (produktotiekių) apsaugos zonos (III skyrius, penktasis skirsnis)	0.0937	Magistralinių dujotiekių ir naftotiekių (produktotiekių) apsaugos zonos (III skyrius, penktasis skirsnis)	0.0938	-	0.0938
								Elektroninių ryšių tinklų elektroninių ryšių infrastruktūros apsaugos zonos (III skyrius, vienuoliktasis skirsnis)	0.0075	Elektroninių ryšių tinklų elektroninių ryšių infrastruktūros apsaugos zonos (III skyrius, vienuoliktasis skirsnis)	0.0037	-	0.0112
21.	5903/0003:0008	4400-2665-7565	Lazdijų r. sav. Vingrėnų k.	2013-05-23	Žemės ūkio	Kiti žemės ūkio paskirties žemės sklypai	Kadastriniai matavimai	Magistralinių dujotiekių ir naftotiekių (produktotiekių) apsaugos zonos (III skyrius, penktasis skirsnis)	1.1475	Magistralinių dujotiekių ir naftotiekių (produktotiekių) apsaugos zonos (III skyrius, penktasis skirsnis)	1.1479	-	1.1479
								Elektroninių ryšių tinklų elektroninių ryšių infrastruktūros apsaugos zonos (III skyrius, vienuoliktasis skirsnis)	0.0978	Elektroninių ryšių tinklų elektroninių ryšių infrastruktūros apsaugos zonos (III skyrius, vienuoliktasis skirsnis)	0.0491	-	0.1469
22.	5903/0003:0454	4400-4478-1753	Lazdijų r. sav. Vingrėnų k.	2018-12-19	Miškų ūkio	Ūkinių miškų sklypai	Kadastriniai matavimai	Magistralinių dujotiekių ir naftotiekių (produktotiekių) apsaugos zonos (III skyrius, penktasis skirsnis)	0.0664	Magistralinių dujotiekių ir naftotiekių (produktotiekių) apsaugos zonos (III skyrius, penktasis skirsnis)	0.0662	-	0.0662
23.	5903/0003:0293	5903-0004-0017	Lazdijų r. sav. Vingrėnų k.	1994-03-30	Žemės ūkio	-	Preliminarūs matavimai	Magistralinių dujotiekių ir naftotiekių (produktotiekių) apsaugos zonos (III skyrius, penktasis skirsnis)	0.6600	Magistralinių dujotiekių ir naftotiekių (produktotiekių) apsaugos zonos (III skyrius, penktasis skirsnis)	0.6560	-	0.6560
								Elektroninių ryšių tinklų elektroninių ryšių infrastruktūros apsaugos zonos (III skyrius, vienuoliktasis skirsnis)	0.0500	Elektroninių ryšių tinklų elektroninių ryšių infrastruktūros apsaugos zonos (III skyrius, vienuoliktasis skirsnis)	0.0261	-	0.0761
24.	5903/0003:0346	4400-0550-3084	Lazdijų r. sav. Vingrėnų k.	2005-04-21	Žemės ūkio	Kiti žemės ūkio paskirties žemės sklypai	Kadastriniai matavimai	Magistralinių dujotiekių ir naftotiekių (produktotiekių) apsaugos zonos (III skyrius, penktasis skirsnis)	0.0368	Magistralinių dujotiekių ir naftotiekių (produktotiekių) apsaugos zonos (III skyrius, penktasis skirsnis)	0.0364	-	0.0364
25.	5903/0005:0050	5903-0005-0050	Lazdijų r. sav. Vingrėnų k.	1997-07-25	Žemės ūkio	-	Kadastriniai matavimai	Magistralinių dujotiekių ir naftotiekių (produktotiekių) apsaugos zonos (III skyrius, penktasis skirsnis)	0.1900	Magistralinių dujotiekių ir naftotiekių (produktotiekių) apsaugos zonos (III skyrius, penktasis skirsnis)	0.1883	-	0.1883

Eil. Nr.	Žemės sklypo kadastrinis numeris	Žemės sklypo unikalus numeris	Žemės sklypo adresas	Žemės sklypo suformavimo metai	Žemės sklypo paskirtis	Žemės sklypo naudojimo būdas	Žemės sklypo matavimų tipas	Esamos apsaugos zonos pavadinimas	Esamos apsaugos zonos plotas, ha	Planu nustatomos apsaugos zonos pavadinimas	Planu nustatomos apsaugos zonos plotas, ha	Planu nustatomos apsaugos zonos plotas, persidengiantis su kitų operatorių nustatytų apsaugos zonų plotu, ha	Įregistruotų ir Planu nustatomų apsaugos zonų bendras plotas, ha
								Elektroninių ryšių tinklų elektroninių ryšių infrastruktūros apsaugos zonos (III skyrius, vienuoliktasis skirsnis)	0.0200	Elektroninių ryšių tinklų elektroninių ryšių infrastruktūros apsaugos zonos (III skyrius, vienuoliktasis skirsnis)	0.0088	-	0.0288
26.	5903/0005:0039	5903-0005-0039	Lazdijų r. sav. Vingrėnų k.	1995-01-06	Žemės ūkio	-	Preliminarūs matavimai	Magistralinių dujotiekių ir naftotiekių (produktotiekių) apsaugos zonos (III skyrius, penktasis skirsnis)	0.5600	Magistralinių dujotiekių ir naftotiekių (produktotiekių) apsaugos zonos (III skyrius, penktasis skirsnis)	0.5601	-	0.5601
								Elektroninių ryšių tinklų elektroninių ryšių infrastruktūros apsaugos zonos (III skyrius, vienuoliktasis skirsnis)	0.0400	Elektroninių ryšių tinklų elektroninių ryšių infrastruktūros apsaugos zonos (III skyrius, vienuoliktasis skirsnis)	0.0225	-	0.0625
27.	5903/0005:0030	5903-0005-0030	Lazdijų r. sav. Vingrėnų k.	1994-09-22	Žemės ūkio	-	Preliminarūs matavimai	Magistralinių dujotiekių ir naftotiekių (produktotiekių) apsaugos zonos (III skyrius, penktasis skirsnis)	0.9200	Magistralinių dujotiekių ir naftotiekių (produktotiekių) apsaugos zonos (III skyrius, penktasis skirsnis)	0.9205	-	0.9205
								Elektroninių ryšių tinklų elektroninių ryšių infrastruktūros apsaugos zonos (III skyrius, vienuoliktasis skirsnis)	0.0800	Elektroninių ryšių tinklų elektroninių ryšių infrastruktūros apsaugos zonos (III skyrius, vienuoliktasis skirsnis)	0.0385	-	0.1185
28.	5903/0005:0023	5903-0005-0023	Lazdijų r. sav. Vingrėnų k. 1	1995-04-03	Žemės ūkio	-	Preliminarūs matavimai	Magistralinių dujotiekių ir naftotiekių (produktotiekių) apsaugos zonos (III skyrius, penktasis skirsnis)	0.1600	Magistralinių dujotiekių ir naftotiekių (produktotiekių) apsaugos zonos (III skyrius, penktasis skirsnis)	0.1595	-	0.1595
								Elektroninių ryšių tinklų elektroninių ryšių infrastruktūros apsaugos zonos (III skyrius, vienuoliktasis skirsnis)	0.0100	Elektroninių ryšių tinklų elektroninių ryšių infrastruktūros apsaugos zonos (III skyrius, vienuoliktasis skirsnis)	0.0039	-	0.0139
29.	5903/0005:0140	4400-0230-8309	Lazdijų r. sav. Vingrėnų k.	2004-03-03	Žemės ūkio	-	Preliminarūs matavimai	Magistralinių dujotiekių ir naftotiekių (produktotiekių) apsaugos zonos (III skyrius, penktasis skirsnis)	0.6900	Magistralinių dujotiekių ir naftotiekių (produktotiekių) apsaugos zonos (III skyrius, penktasis skirsnis)	0.6852	-	0.6852
								Elektroninių ryšių tinklų elektroninių ryšių infrastruktūros apsaugos zonos (III skyrius, vienuoliktasis skirsnis)	0.0600	Elektroninių ryšių tinklų elektroninių ryšių infrastruktūros apsaugos zonos (III skyrius, vienuoliktasis skirsnis)	0.0299	-	0.0899
30.	5903/0005:0342	4400-4395-3266	Lazdijų r. sav. Vingrėnų k.	2016-11-02	Žemės ūkio	Kiti žemės ūkio paskirties žemės sklypai	Kadastriniai matavimai	Magistralinių dujotiekių ir naftotiekių (produktotiekių) apsaugos zonos (III skyrius, penktasis skirsnis)	0.0671	Magistralinių dujotiekių ir naftotiekių (produktotiekių) apsaugos zonos (III skyrius, penktasis skirsnis)	0.0670	-	0.0671
31.	5903/0005:0281	4400-2761-2366	Lazdijų r. sav. Vingrėnų k.	2013-10-16	Žemės ūkio	Kiti žemės ūkio paskirties žemės sklypai	Kadastriniai matavimai	Magistralinių dujotiekių ir naftotiekių (produktotiekių) apsaugos zonos (III skyrius, penktasis skirsnis)	0.1401	Magistralinių dujotiekių ir naftotiekių (produktotiekių) apsaugos zonos (III skyrius, penktasis skirsnis)	0.1402	-	0.1402
								Elektroninių ryšių tinklų elektroninių ryšių	0.0166	Elektroninių ryšių tinklų elektroninių ryšių	0.0083	-	0.0249

Eil. Nr.	Žemės sklypo kadastrinis numeris	Žemės sklypo unikalus numeris	Žemės sklypo adresas	Žemės sklypo suformavimo metai	Žemės sklypo paskirtis	Žemės sklypo naudojimo būdas	Žemės sklypo matavimų tipas	Esamos apsaugos zonos pavadinimas	Esamos apsaugos zonos plotas, ha	Planu nustatomos apsaugos zonos pavadinimas	Planu nustatomos apsaugos zonos plotas, ha	Planu nustatomos apsaugos zonos plotas, persidengiantis su kitų operatorių nustatytų apsaugos zonų plotu, ha	Įregistruotų ir Planu nustatomų apsaugos zonų bendras plotas, ha
								infrastruktūros apsaugos zonos (III skyrius, vienuoliktasis skirsnis)		infrastruktūros apsaugos zonos (III skyrius, vienuoliktasis skirsnis)			
32.	5903/0005:0118	5903-0005-0118	Lazdijų r. sav. Vingrėnų k.	2001-09-19	Žemės ūkio	-	Preliminarūs matavimai	Magistralinių dujotiekių ir naftotiekių (produktotiekių) apsaugos zonos (III skyrius, penktasis skirsnis)	1.4200	Magistralinių dujotiekių ir naftotiekių (produktotiekių) apsaugos zonos (III skyrius, penktasis skirsnis)	1.4208	-	1.4208
								Elektroninių ryšių tinklų elektroninių ryšių infrastruktūros apsaugos zonos (III skyrius, vienuoliktasis skirsnis)	0.1100	Elektroninių ryšių tinklų elektroninių ryšių infrastruktūros apsaugos zonos (III skyrius, vienuoliktasis skirsnis)	0.0569	-	0.1669
33.	5903/0003:0339	4400-0322-5774	Lazdijų r. sav. Kelmaičių k.	2005-05-10	Žemės ūkio	-	Preliminarūs matavimai	Magistralinių dujotiekių ir naftotiekių (produktotiekių) apsaugos zonos (III skyrius, penktasis skirsnis)	0.2300	Magistralinių dujotiekių ir naftotiekių (produktotiekių) apsaugos zonos (III skyrius, penktasis skirsnis)	0.2324	-	0.2324
								Elektroninių ryšių tinklų elektroninių ryšių infrastruktūros apsaugos zonos (III skyrius, vienuoliktasis skirsnis)	0.0200	Elektroninių ryšių tinklų elektroninių ryšių infrastruktūros apsaugos zonos (III skyrius, vienuoliktasis skirsnis)	0.0083	-	0.0283
34.	5903/0003:0338	4400-0322-5616	Lazdijų r. sav. Kelmaičių k.	2005-05-10	Žemės ūkio	-	Preliminarūs matavimai	Magistralinių dujotiekių ir naftotiekių (produktotiekių) apsaugos zonos (III skyrius, penktasis skirsnis)	0.3800	Magistralinių dujotiekių ir naftotiekių (produktotiekių) apsaugos zonos (III skyrius, penktasis skirsnis)	0.3796	-	0.3796
								Elektroninių ryšių tinklų elektroninių ryšių infrastruktūros apsaugos zonos (III skyrius, vienuoliktasis skirsnis)	0.0300	Elektroninių ryšių tinklų elektroninių ryšių infrastruktūros apsaugos zonos (III skyrius, vienuoliktasis skirsnis)	0.0161	-	0.0461
35.	5903/0003:0066	5903-0003-0066	Lazdijų r. sav. Kelmaičių k. 1	1994-05-11	Žemės ūkio	-	Preliminarūs matavimai	Magistralinių dujotiekių ir naftotiekių (produktotiekių) apsaugos zonos (III skyrius, penktasis skirsnis)	3.9500	Magistralinių dujotiekių ir naftotiekių (produktotiekių) apsaugos zonos (III skyrius, penktasis skirsnis)	3.9565	-	3.9565
								Elektroninių ryšių tinklų elektroninių ryšių infrastruktūros apsaugos zonos (III skyrius, vienuoliktasis skirsnis)	0.3200	Elektroninių ryšių tinklų elektroninių ryšių infrastruktūros apsaugos zonos (III skyrius, vienuoliktasis skirsnis)	0.1583	-	0.4783
36.	5903/0005:0328	4400-4060-3427	Lazdijų r. sav. Strumbagalvės k.	2016-01-07	Žemės ūkio	Kiti žemės ūkio paskirties žemės sklypai	Kadastriniai matavimai	Magistralinių dujotiekių ir naftotiekių (produktotiekių) apsaugos zonos (III skyrius, penktasis skirsnis)	0.6958	Magistralinių dujotiekių ir naftotiekių (produktotiekių) apsaugos zonos (III skyrius, penktasis skirsnis)	0.6987	-	0.6987
								Elektroninių ryšių tinklų elektroninių ryšių infrastruktūros apsaugos zonos (III skyrius, vienuoliktasis skirsnis)	0.0643	Elektroninių ryšių tinklų elektroninių ryšių infrastruktūros apsaugos zonos (III skyrius, vienuoliktasis skirsnis)	0.0321	-	0.0964

Eil. Nr.	Žemės sklypo kadastrinis numeris	Žemės sklypo unikalus numeris	Žemės sklypo adresas	Žemės sklypo suformavimo metai	Žemės sklypo paskirtis	Žemės sklypo naudojimo būdas	Žemės sklypo matavimų tipas	Esamos apsaugos zonos pavadinimas	Esamos apsaugos zonos plotas, ha	Planu nustatomos apsaugos zonos pavadinimas	Planu nustatomos apsaugos zonos plotas, ha	Planu nustatomos apsaugos zonos plotas, persidengiantis su kitų operatorių nustatytų apsaugos zonų plotu, ha	Įregistruotų ir Planu nustatomų apsaugos zonų bendras plotas, ha
37.	5903/0003:0013	5903-0003-0013	Lazdijų r. sav. Dainavėlės k. 10	1994-05-11	Žemės ūkio	-	Preliminarūs matavimai	Magistralinių dujotiekių ir naftotiekių (produktotiekių) apsaugos zonos (III skyrius, penktasis skirsnis)	0.4200	Magistralinių dujotiekių ir naftotiekių (produktotiekių) apsaugos zonos (III skyrius, penktasis skirsnis)	0.3418	-	0.3418
								Elektroninių ryšių tinklų elektroninių ryšių infrastruktūros apsaugos zonos (III skyrius, vienuoliktasis skirsnis)	0.0200	Elektroninių ryšių tinklų elektroninių ryšių infrastruktūros apsaugos zonos (III skyrius, vienuoliktasis skirsnis)	0.0095	-	0.0295
38.	5903/0007:0012	5903-0007-0012	Lazdijų r. sav. Strumbagalvės k. Kybartų g. 18	1995-04-18	Žemės ūkio	Kiti žemės ūkio paskirties žemės sklypai	Kadastriniai matavimai	Magistralinių dujotiekių ir naftotiekių (produktotiekių) apsaugos zonos (III skyrius, penktasis skirsnis)	1.0100	Magistralinių dujotiekių ir naftotiekių (produktotiekių) apsaugos zonos (III skyrius, penktasis skirsnis)	1.0453	-	1.0453
								Elektroninių ryšių tinklų elektroninių ryšių infrastruktūros apsaugos zonos (III skyrius, vienuoliktasis skirsnis)	0.0800	Elektroninių ryšių tinklų elektroninių ryšių infrastruktūros apsaugos zonos (III skyrius, vienuoliktasis skirsnis)	0.0418	-	0.1218
39.	5903/0007:0005	5903-0007-0005	Lazdijų r. sav. Strumbagalvės k. Kybartų g. 8	1995-04-18	Žemės ūkio	-	Preliminarūs matavimai	Magistralinių dujotiekių ir naftotiekių (produktotiekių) apsaugos zonos (III skyrius, penktasis skirsnis)	0.2900	Magistralinių dujotiekių ir naftotiekių (produktotiekių) apsaugos zonos (III skyrius, penktasis skirsnis)	0.3334	-	0.3334
								Elektroninių ryšių tinklų elektroninių ryšių infrastruktūros apsaugos zonos (III skyrius, vienuoliktasis skirsnis)	0.0100	Elektroninių ryšių tinklų elektroninių ryšių infrastruktūros apsaugos zonos (III skyrius, vienuoliktasis skirsnis)	0.0118	-	0.0218
40.	5903/0007:0345	4400-3947-3555	Lazdijų r. sav. Dainavėlės k.	2015-11-02	Žemės ūkio	Kiti žemės ūkio paskirties žemės sklypai	Kadastriniai matavimai	Magistralinių dujotiekių ir naftotiekių (produktotiekių) apsaugos zonos (III skyrius, penktasis skirsnis)	0.6209	Magistralinių dujotiekių ir naftotiekių (produktotiekių) apsaugos zonos (III skyrius, penktasis skirsnis)	0.6209	-	0.6209
								Elektroninių ryšių tinklų elektroninių ryšių infrastruktūros apsaugos zonos (III skyrius, vienuoliktasis skirsnis)	0.0558	Elektroninių ryšių tinklų elektroninių ryšių infrastruktūros apsaugos zonos (III skyrius, vienuoliktasis skirsnis)	0.0318	-	0.0876
41.	5903/0007:0379	4400-4942-1150	Lazdijų r. sav. Strumbagalvės k. Kybartų g. 2	1998-03-06	Žemės ūkio	Kiti žemės ūkio paskirties žemės sklypai	Kadastriniai matavimai	Magistralinių dujotiekių ir naftotiekių (produktotiekių) apsaugos zonos (III skyrius, penktasis skirsnis)	1.1464	Magistralinių dujotiekių ir naftotiekių (produktotiekių) apsaugos zonos (III skyrius, penktasis skirsnis)	1.1465	-	1.1465
								Elektroninių ryšių tinklų elektroninių ryšių infrastruktūros apsaugos zonos (III skyrius, vienuoliktasis skirsnis)	0.0917	Elektroninių ryšių tinklų elektroninių ryšių infrastruktūros apsaugos zonos (III skyrius, vienuoliktasis skirsnis)	0.0459	-	0.1376
42.	5903/0007:0109	5903-0007-0109	Lazdijų r. sav. Strumbagalvės k.	1999-12-13	Žemės ūkio	Kiti žemės ūkio paskirties žemės sklypai	Kadastriniai matavimai	Magistralinių dujotiekių ir naftotiekių (produktotiekių) apsaugos zonos (III skyrius, penktasis skirsnis)	0.8000	Magistralinių dujotiekių ir naftotiekių (produktotiekių) apsaugos zonos (III skyrius, penktasis skirsnis)	0.7968	-	0.7968
								Elektroninių ryšių tinklų elektroninių ryšių	0.0600	Elektroninių ryšių tinklų elektroninių ryšių	0.0318	-	0.0918

Eil. Nr.	Žemės sklypo kadastrinis numeris	Žemės sklypo unikalus numeris	Žemės sklypo adresas	Žemės sklypo suformavimo metai	Žemės sklypo paskirtis	Žemės sklypo naudojimo būdas	Žemės sklypo matavimų tipas	Esamos apsaugos zonos pavadinimas	Esamos apsaugos zonos plotas, ha	Planu nustatomos apsaugos zonos pavadinimas	Planu nustatomos apsaugos zonos plotas, ha	Planu nustatomos apsaugos zonos plotas, persidengiantis su kitų operatorių nustatytų apsaugos zonų plotu, ha	Įregistruotų ir Planu nustatomų apsaugos zonų bendras plotas, ha
								infrastruktūros apsaugos zonos (III skyrius, vienuoliktasis skirsnis)		infrastruktūros apsaugos zonos (III skyrius, vienuoliktasis skirsnis)			
43.	5903/0007:0154	5903-0007-0154	Lazdijų r. sav. Strumbagalvės k.	2002-02-06	Žemės ūkio	-	Preliminarūs matavimai	Magistralinių dujotiekių ir naftotiekių (produktotiekių) apsaugos zonos (III skyrius, penktasis skirsnis)	0.7600	Magistralinių dujotiekių ir naftotiekių (produktotiekių) apsaugos zonos (III skyrius, penktasis skirsnis)	0.7442	-	0.7442
								Elektroninių ryšių tinklų elektroninių ryšių infrastruktūros apsaugos zonos (III skyrius, vienuoliktasis skirsnis)	0.0600	Elektroninių ryšių tinklų elektroninių ryšių infrastruktūros apsaugos zonos (III skyrius, vienuoliktasis skirsnis)	0.0298	-	0.0898
44.	5903/0007:0149	5903-0007-0149	Lazdijų r. sav. Strumbagalvės k.	2001-10-10	Žemės ūkio	-	Preliminarūs matavimai	Magistralinių dujotiekių ir naftotiekių (produktotiekių) apsaugos zonos (III skyrius, penktasis skirsnis)	0.5700	Magistralinių dujotiekių ir naftotiekių (produktotiekių) apsaugos zonos (III skyrius, penktasis skirsnis)	0.5738	-	0.5738
								Elektroninių ryšių tinklų elektroninių ryšių infrastruktūros apsaugos zonos (III skyrius, vienuoliktasis skirsnis)	0.0500	Elektroninių ryšių tinklų elektroninių ryšių infrastruktūros apsaugos zonos (III skyrius, vienuoliktasis skirsnis)	0.0230	-	0.0730
45.	5903/0007:0103	5903-0007-0103	Lazdijų r. sav. Strumbagalvės k.	1998-09-24	Žemės ūkio	Kiti žemės ūkio paskirties žemės sklypai	Kadastriniai matavimai	Magistralinių dujotiekių ir naftotiekių (produktotiekių) apsaugos zonos (III skyrius, penktasis skirsnis)	2.7778	Magistralinių dujotiekių ir naftotiekių (produktotiekių) apsaugos zonos (III skyrius, penktasis skirsnis)	2.7774	-	2.7774
								Elektroninių ryšių tinklų elektroninių ryšių infrastruktūros apsaugos zonos (III skyrius, vienuoliktasis skirsnis)	0.2251	Elektroninių ryšių tinklų elektroninių ryšių infrastruktūros apsaugos zonos (III skyrius, vienuoliktasis skirsnis)	0.1126	-	0.3377
46.	5903/0007:0321	4400-2240-8268	Lazdijų r. sav. Strumbagalvės k.	2011-11-07	Žemės ūkio	Kiti žemės ūkio paskirties žemės sklypai	Kadastriniai matavimai	Magistralinių dujotiekių ir naftotiekių (produktotiekių) apsaugos zonos (III skyrius, penktasis skirsnis)	0.0271	Magistralinių dujotiekių ir naftotiekių (produktotiekių) apsaugos zonos (III skyrius, penktasis skirsnis)	0.0280	-	0.0280
47.	5903/0007:0054	5903-0007-0054	Lazdijų r. sav. Paliūnų k.	1994-07-11	Žemės ūkio	Kiti žemės ūkio paskirties žemės sklypai	Kadastriniai matavimai	Magistralinių dujotiekių ir naftotiekių (produktotiekių) apsaugos zonos (III skyrius, penktasis skirsnis)	0.2900	Magistralinių dujotiekių ir naftotiekių (produktotiekių) apsaugos zonos (III skyrius, penktasis skirsnis)	0.2804	-	0.2804
								Elektroninių ryšių tinklų elektroninių ryšių infrastruktūros apsaugos zonos (III skyrius, vienuoliktasis skirsnis)	0.0300	Elektroninių ryšių tinklų elektroninių ryšių infrastruktūros apsaugos zonos (III skyrius, vienuoliktasis skirsnis)	0.0140	-	0.0440
48.	5903/0007:0041	5903-0007-0041	Lazdijų r. sav. Inkištų k.	1995-04-18	Žemės ūkio	Kiti žemės ūkio paskirties žemės sklypai	Kadastriniai matavimai	Magistralinių dujotiekių ir naftotiekių (produktotiekių) apsaugos zonos (III skyrius, penktasis skirsnis)	0.4500	Magistralinių dujotiekių ir naftotiekių (produktotiekių) apsaugos zonos (III skyrius, penktasis skirsnis)	0.4511	-	0.4511
								Elektroninių ryšių tinklų elektroninių ryšių infrastruktūros apsaugos zonos (III skyrius, vienuoliktasis skirsnis)	0.0300	Elektroninių ryšių tinklų elektroninių ryšių infrastruktūros apsaugos zonos (III skyrius, vienuoliktasis skirsnis)	0.0131	-	0.0431

Eil. Nr.	Žemės sklypo kadastrinis numeris	Žemės sklypo unikalus numeris	Žemės sklypo adresas	Žemės sklypo suformavimo metai	Žemės sklypo paskirtis	Žemės sklypo naudojimo būdas	Žemės sklypo matavimų tipas	Esamos apsaugos zonos pavadinimas	Esamos apsaugos zonos plotas, ha	Planu nustatomos apsaugos zonos pavadinimas	Planu nustatomos apsaugos zonos plotas, ha	Planu nustatomos apsaugos zonos plotas, persidengiantis su kitų operatorių nustatytų apsaugos zonų plotu, ha	Įregistruotų ir Planu nustatomų apsaugos zonų bendras plotas, ha
								zonos (III skyrius, vienuoliktasis skirsnis)		zonos (III skyrius, vienuoliktasis skirsnis)			
49.	5903/0007:0071	5903-0007-0071	Lazdijų r. sav. Paliūnų k.	1996-08-30	Žemės ūkio	Kiti žemės ūkio paskirties žemės sklypai	Kadastriniai matavimai	Magistralinių dujotiekių ir naftotiekių (produktotiekių) apsaugos zonos (III skyrius, penktasis skirsnis)	1.2700	Magistralinių dujotiekių ir naftotiekių (produktotiekių) apsaugos zonos (III skyrius, penktasis skirsnis)	1.2418	-	1.2418
								Elektroninių ryšių tinklų elektroninių ryšių infrastruktūros apsaugos zonos (III skyrius, vienuoliktasis skirsnis)	0.1000	Elektroninių ryšių tinklų elektroninių ryšių infrastruktūros apsaugos zonos (III skyrius, vienuoliktasis skirsnis)	0.0504	-	0.1504
50.	5903/0007:0029	5903-0007-0029	Lazdijų r. sav. Paliūnų k. Ilgoji g. 12	1993-04-01	Žemės ūkio	Kiti žemės ūkio paskirties žemės sklypai	Kadastriniai matavimai	Magistralinių dujotiekių ir naftotiekių (produktotiekių) apsaugos zonos (III skyrius, penktasis skirsnis)	1.9200	Magistralinių dujotiekių ir naftotiekių (produktotiekių) apsaugos zonos (III skyrius, penktasis skirsnis)	1.9363	-	1.9363
								Elektroninių ryšių tinklų elektroninių ryšių infrastruktūros apsaugos zonos (III skyrius, vienuoliktasis skirsnis)	0.1600	Elektroninių ryšių tinklų elektroninių ryšių infrastruktūros apsaugos zonos (III skyrius, vienuoliktasis skirsnis)	0.0782	-	0.2382
51.	5903/7001:0009	4400-5066-1562	Lazdijų r. sav.	2019-08-26	Kita (žemės)	Susisiekimo ir inžinerinių tinklų koridorių teritorijos	Kadastriniai matavimai	Magistralinių dujotiekių ir naftotiekių (produktotiekių) apsaugos zonos (III skyrius, penktasis skirsnis)	0.0987	Magistralinių dujotiekių ir naftotiekių (produktotiekių) apsaugos zonos (III skyrius, penktasis skirsnis)	0.0987	-	0.0987
								Elektroninių ryšių tinklų elektroninių ryšių infrastruktūros apsaugos zonos (III skyrius, vienuoliktasis skirsnis)	0.0078	Elektroninių ryšių tinklų elektroninių ryšių infrastruktūros apsaugos zonos (III skyrius, vienuoliktasis skirsnis)	0.0039	-	0.0117
52.	5903/0007:0094	4400-2777-1812	Lazdijų r. sav. Paliūnų k.	2013-10-14	Žemės ūkio	Kiti žemės ūkio paskirties žemės sklypai	Kadastriniai matavimai	Magistralinių dujotiekių ir naftotiekių (produktotiekių) apsaugos zonos (III skyrius, penktasis skirsnis)	1.1290	Magistralinių dujotiekių ir naftotiekių (produktotiekių) apsaugos zonos (III skyrius, penktasis skirsnis)	1.1291	-	1.1291
								Elektroninių ryšių tinklų elektroninių ryšių infrastruktūros apsaugos zonos (III skyrius, vienuoliktasis skirsnis)	0.0924	Elektroninių ryšių tinklų elektroninių ryšių infrastruktūros apsaugos zonos (III skyrius, vienuoliktasis skirsnis)	0.0462	-	0.1386
53.	5903/0007:0322	4400-2241-0897	Lazdijų r. sav. Paliūnų k.	2011-11-09	Žemės ūkio	Kiti žemės ūkio paskirties žemės sklypai	Kadastriniai matavimai	Magistralinių dujotiekių ir naftotiekių (produktotiekių) apsaugos zonos (III skyrius, penktasis skirsnis)	0.3215	Magistralinių dujotiekių ir naftotiekių (produktotiekių) apsaugos zonos (III skyrius, penktasis skirsnis)	0.3215	-	0.3215
								Elektroninių ryšių tinklų elektroninių ryšių infrastruktūros apsaugos zonos (III skyrius, vienuoliktasis skirsnis)	0.0281	Elektroninių ryšių tinklų elektroninių ryšių infrastruktūros apsaugos zonos (III skyrius, vienuoliktasis skirsnis)	0.0140	-	0.0421

Eil. Nr.	Žemės sklypo kadastrinis numeris	Žemės sklypo unikalus numeris	Žemės sklypo adresas	Žemės sklypo suformavimo metai	Žemės sklypo paskirtis	Žemės sklypo naudojimo būdas	Žemės sklypo matavimų tipas	Esamos apsaugos zonos pavadinimas	Esamos apsaugos zonos plotas, ha	Planu nustatomos apsaugos zonos pavadinimas	Planu nustatomos apsaugos zonos plotas, ha	Planu nustatomos apsaugos zonos plotas, persidengiantis su kitų operatorių nustatytų apsaugos zonų plotu, ha	Įregistruotų ir Planu nustatomų apsaugos zonų bendras plotas, ha
54.	5903/0007:0178	4400-0030-5071	Lazdijų r. sav. Paliūnų k.	2003-06-24	Žemės ūkio	-	Preliminarūs matavimai	Magistralinių dujotiekių ir naftotiekių (produktotiekių) apsaugos zonos (III skyrius, penktasis skirsnis)	0.0200	Magistralinių dujotiekių ir naftotiekių (produktotiekių) apsaugos zonos (III skyrius, penktasis skirsnis)	0.0155	-	0.0155
55.	5903/0007:0115	5903-0007-0115	Lazdijų r. sav. Papartėlių k.	1999-12-28	Žemės ūkio	-	Preliminarūs matavimai	Magistralinių dujotiekių ir naftotiekių (produktotiekių) apsaugos zonos (III skyrius, penktasis skirsnis)	1.0600	Magistralinių dujotiekių ir naftotiekių (produktotiekių) apsaugos zonos (III skyrius, penktasis skirsnis)	1.0639	-	1.0639
								Elektroninių ryšių tinklų elektroninių ryšių infrastruktūros apsaugos zonos (III skyrius, vienuoliktasis skirsnis)	0.1000	Elektroninių ryšių tinklų elektroninių ryšių infrastruktūros apsaugos zonos (III skyrius, vienuoliktasis skirsnis)	0.0477	-	0.1477
56.	5903/0007:0097	5903-0007-0097	Lazdijų r. sav. Paliūnų k.	1995-04-13	Žemės ūkio	Kiti žemės ūkio paskirties žemės sklypai	Kadastriniai matavimai	Magistralinių dujotiekių ir naftotiekių (produktotiekių) apsaugos zonos (III skyrius, penktasis skirsnis)	0.0065	Magistralinių dujotiekių ir naftotiekių (produktotiekių) apsaugos zonos (III skyrius, penktasis skirsnis)	0.0063	-	0.0063
57.	5903/0007:0050	5903-0007-0050	Lazdijų r. sav. Papartėlių k. Kalnų g. 1	1996-01-13	Žemės ūkio	Kiti žemės ūkio paskirties žemės sklypai	Kadastriniai matavimai	Magistralinių dujotiekių ir naftotiekių (produktotiekių) apsaugos zonos (III skyrius, penktasis skirsnis)	0.0900	Magistralinių dujotiekių ir naftotiekių (produktotiekių) apsaugos zonos (III skyrius, penktasis skirsnis)	0.0890	-	0.0890
								Elektroninių ryšių tinklų elektroninių ryšių infrastruktūros apsaugos zonos (III skyrius, vienuoliktasis skirsnis)	0.0100	Elektroninių ryšių tinklų elektroninių ryšių infrastruktūros apsaugos zonos (III skyrius, vienuoliktasis skirsnis)	0.0018	-	0.0118
58.	5903/0007:0088	5903-0007-0088	Lazdijų r. sav. Paliūnų k.	1993-04-05	Žemės ūkio	Kiti žemės ūkio paskirties žemės sklypai	Kadastriniai matavimai	Magistralinių dujotiekių ir naftotiekių (produktotiekių) apsaugos zonos (III skyrius, penktasis skirsnis)	0.1361	Magistralinių dujotiekių ir naftotiekių (produktotiekių) apsaugos zonos (III skyrius, penktasis skirsnis)	0.1362	-	0.1362
59.	5903/0002:0009	5903-0002-0009	Lazdijų r. sav. Paliūnų k.	1993-04-05	Žemės ūkio	Kiti žemės ūkio paskirties žemės sklypai	Kadastriniai matavimai	Magistralinių dujotiekių ir naftotiekių (produktotiekių) apsaugos zonos (III skyrius, penktasis skirsnis)	1.9390	Magistralinių dujotiekių ir naftotiekių (produktotiekių) apsaugos zonos (III skyrius, penktasis skirsnis)	1.9386	-	1.9386
								Elektroninių ryšių tinklų elektroninių ryšių infrastruktūros apsaugos zonos (III skyrius, vienuoliktasis skirsnis)	0.1593	Elektroninių ryšių tinklų elektroninių ryšių infrastruktūros apsaugos zonos (III skyrius, vienuoliktasis skirsnis)	0.0796	-	0.2389
60.	5903/0002:0418	5903-0002-0418	Lazdijų r. sav. Paliūnų k.	2003-03-20	Žemės ūkio	Kiti žemės ūkio paskirties žemės sklypai	Kadastriniai matavimai	Magistralinių dujotiekių ir naftotiekių (produktotiekių) apsaugos zonos (III skyrius, penktasis skirsnis)	0.8700	Magistralinių dujotiekių ir naftotiekių (produktotiekių) apsaugos zonos (III skyrius, penktasis skirsnis)	0.8521	-	0.8521
								Elektroninių ryšių tinklų elektroninių ryšių infrastruktūros apsaugos zonos (III skyrius, vienuoliktasis skirsnis)	0.0700	Elektroninių ryšių tinklų elektroninių ryšių infrastruktūros apsaugos zonos (III skyrius, vienuoliktasis skirsnis)	0.0356	-	0.1056

Eil. Nr.	Žemės sklypo kadastrinis numeris	Žemės sklypo unikalus numeris	Žemės sklypo adresas	Žemės sklypo suformavimo metai	Žemės sklypo paskirtis	Žemės sklypo naudojimo būdas	Žemės sklypo matavimų tipas	Esamos apsaugos zonos pavadinimas	Esamos apsaugos zonos plotas, ha	Planu nustatomos apsaugos zonos pavadinimas	Planu nustatomos apsaugos zonos plotas, ha	Planu nustatomos apsaugos zonos plotas, persidengiantis su kitų operatorių nustatytų apsaugos zonų plotu, ha	Įregistruotų ir Planu nustatomų apsaugos zonų bendras plotas, ha
61.	5903/0002:0116	5903-0002-0116	Lazdijų r. sav. Aštriosios Kirsnos k.	1996-06-25	Žemės ūkio	-	Preliminarūs matavimai	Magistralinių dujotiekių ir naftotiekių (produktotiekių) apsaugos zonos (III skyrius, penktasis skirsnis)	0.0100	Magistralinių dujotiekių ir naftotiekių (produktotiekių) apsaugos zonos (III skyrius, penktasis skirsnis)	0.0023	-	0.0023
62.	5903/0002:0133	5903-0002-0133	Lazdijų r. sav. Aštriosios Kirsnos k.	1996-06-25	Žemės ūkio	Kiti žemės ūkio paskirties žemės sklypai	Kadastriniai matavimai	Magistralinių dujotiekių ir naftotiekių (produktotiekių) apsaugos zonos (III skyrius, penktasis skirsnis)	0.0000	Magistralinių dujotiekių ir naftotiekių (produktotiekių) apsaugos zonos (III skyrius, penktasis skirsnis)	0.0007	-	0.0007
63.	5903/0002:0024	5903-0002-0024	Lazdijų r. sav. Paliūnų k.	1994-05-10	Žemės ūkio	Kiti žemės ūkio paskirties žemės sklypai	Kadastriniai matavimai	Magistralinių dujotiekių ir naftotiekių (produktotiekių) apsaugos zonos (III skyrius, penktasis skirsnis)	1.1400	Magistralinių dujotiekių ir naftotiekių (produktotiekių) apsaugos zonos (III skyrius, penktasis skirsnis)	1.1720	-	1.1720
								Elektroninių ryšių tinklų elektroninių ryšių infrastruktūros apsaugos zonos (III skyrius, vienuoliktasis skirsnis)	0.0900	Elektroninių ryšių tinklų elektroninių ryšių infrastruktūros apsaugos zonos (III skyrius, vienuoliktasis skirsnis)	0.0469	-	0.1369
64.	5903/0002:0547	4400-0798-1075	Lazdijų r. sav. Aštriosios Kirsnos k.	2006-03-06	Žemės ūkio	Kiti žemės ūkio paskirties žemės sklypai	Preliminarūs matavimai	Magistralinių dujotiekių ir naftotiekių (produktotiekių) apsaugos zonos (III skyrius, penktasis skirsnis)	0.0300	Magistralinių dujotiekių ir naftotiekių (produktotiekių) apsaugos zonos (III skyrius, penktasis skirsnis)	0.3118	-	0.3118
								Elektroninių ryšių tinklų elektroninių ryšių infrastruktūros apsaugos zonos (III skyrius, vienuoliktasis skirsnis)	0.0200	Elektroninių ryšių tinklų elektroninių ryšių infrastruktūros apsaugos zonos (III skyrius, vienuoliktasis skirsnis)	0.0124	-	0.0324
65.	5903/0002:0671	5903-0003-0230	Lazdijų r. sav. Aštriosios Kirsnos k.	1997-10-23	Žemės ūkio	Kiti žemės ūkio paskirties žemės sklypai	Kadastriniai matavimai	Magistralinių dujotiekių ir naftotiekių (produktotiekių) apsaugos zonos (III skyrius, penktasis skirsnis)	0.1067	Magistralinių dujotiekių ir naftotiekių (produktotiekių) apsaugos zonos (III skyrius, penktasis skirsnis)	0.1086	-	0.1086
								Elektroninių ryšių tinklų elektroninių ryšių infrastruktūros apsaugos zonos (III skyrius, vienuoliktasis skirsnis)	0.0047	Elektroninių ryšių tinklų elektroninių ryšių infrastruktūros apsaugos zonos (III skyrius, vienuoliktasis skirsnis)	0.0038	-	0.0285
66.	5903/0002:0419	5903-0002-0419	Lazdijų r. sav. Aštriosios Kirsnos k.	2003-03-20	Žemės ūkio	Kiti žemės ūkio paskirties žemės sklypai	Kadastriniai matavimai	Magistralinių dujotiekių ir naftotiekių (produktotiekių) apsaugos zonos (III skyrius, penktasis skirsnis)	0.3700	Magistralinių dujotiekių ir naftotiekių (produktotiekių) apsaugos zonos (III skyrius, penktasis skirsnis)	0.4167	-	0.4167
								Elektroninių ryšių tinklų elektroninių ryšių infrastruktūros apsaugos zonos (III skyrius, vienuoliktasis skirsnis)	0.0300	Elektroninių ryšių tinklų elektroninių ryšių infrastruktūros apsaugos zonos (III skyrius, vienuoliktasis skirsnis)	0.0196	-	0.0496
67.	5903/0002:0644	4400-2771-5131	Lazdijų r. sav. Aštriosios Kirsnos k.	2013-10-25	Žemės ūkio	Kiti žemės ūkio paskirties žemės sklypai	Kadastriniai matavimai	Magistralinių dujotiekių ir naftotiekių (produktotiekių) apsaugos zonos (III skyrius, penktasis skirsnis)	0.3425	Magistralinių dujotiekių ir naftotiekių (produktotiekių) apsaugos zonos (III skyrius, penktasis skirsnis)	0.3424	-	0.3425
								Elektroninių ryšių tinklų elektroninių ryšių infrastruktūros apsaugos	0.0269	Elektroninių ryšių tinklų elektroninių ryšių infrastruktūros apsaugos	0.0134	-	0.0403

Eil. Nr.	Žemės sklypo kadastrinis numeris	Žemės sklypo unikalus numeris	Žemės sklypo adresas	Žemės sklypo suformavimo metai	Žemės sklypo paskirtis	Žemės sklypo naudojimo būdas	Žemės sklypo matavimų tipas	Esamos apsaugos zonos pavadinimas	Esamos apsaugos zonos plotas, ha	Planu nustatomos apsaugos zonos pavadinimas	Planu nustatomos apsaugos zonos plotas, ha	Planu nustatomos apsaugos zonos plotas, persidengiantis su kitų operatorių nustatytų apsaugos zonų plotu, ha	Įregistruotų ir Planu nustatomų apsaugos zonų bendras plotas, ha
								zonos (III skyrius, vienuoliktasis skirsnis)		zonos (III skyrius, vienuoliktasis skirsnis)			
68.	5903/0002:0546	4400-0798-1020	Lazdijų r. sav. Aštriosios Kirsnos k.	2006-03-06	Žemės ūkio	Kiti žemės ūkio paskirties žemės sklypai	Preliminarūs matavimai	Magistralinių dujotiekių ir naftotiekių (produktotiekių) apsaugos zonos (III skyrius, penktasis skirsnis)	0.1100	Magistralinių dujotiekių ir naftotiekių (produktotiekių) apsaugos zonos (III skyrius, penktasis skirsnis)	0.1138	-	0.1138
								Elektroninių ryšių tinklų elektroninių ryšių infrastruktūros apsaugos zonos (III skyrius, vienuoliktasis skirsnis)	0.0100	Elektroninių ryšių tinklų elektroninių ryšių infrastruktūros apsaugos zonos (III skyrius, vienuoliktasis skirsnis)	0.0056	-	0.0156
69.	5903/0002:0474	4400-0207-5860	Lazdijų r. sav. Aštriosios Kirsnos k.	2004-02-06	Žemės ūkio	Kiti žemės ūkio paskirties žemės sklypai	Kadastriniai matavimai	Magistralinių dujotiekių ir naftotiekių (produktotiekių) apsaugos zonos (III skyrius, penktasis skirsnis)	0.2138	Magistralinių dujotiekių ir naftotiekių (produktotiekių) apsaugos zonos (III skyrius, penktasis skirsnis)	0.2136	-	0.2136
								Elektroninių ryšių tinklų elektroninių ryšių infrastruktūros apsaugos zonos (III skyrius, vienuoliktasis skirsnis)	0.0085	Elektroninių ryšių tinklų elektroninių ryšių infrastruktūros apsaugos zonos (III skyrius, vienuoliktasis skirsnis)	0.0042	-	0.0127
70.	5903/0002:0191	5903-0002-0191	Lazdijų r. sav. Aštriosios Kirsnos k.	1996-06-27	Žemės ūkio	-	Preliminarūs matavimai	Magistralinių dujotiekių ir naftotiekių (produktotiekių) apsaugos zonos (III skyrius, penktasis skirsnis)	0.0100	Magistralinių dujotiekių ir naftotiekių (produktotiekių) apsaugos zonos (III skyrius, penktasis skirsnis)	0.0080	-	0.0080
71.	5903/0002:0475	4400-0240-9089	Lazdijų r. sav. Aštriosios Kirsnos k.	2004-03-14	Žemės ūkio	-	Preliminarūs matavimai	Magistralinių dujotiekių ir naftotiekių (produktotiekių) apsaugos zonos (III skyrius, penktasis skirsnis)	0.2800	Magistralinių dujotiekių ir naftotiekių (produktotiekių) apsaugos zonos (III skyrius, penktasis skirsnis)	0.2831	-	0.2831
								Elektroninių ryšių tinklų elektroninių ryšių infrastruktūros apsaugos zonos (III skyrius, vienuoliktasis skirsnis)	0.0300	Elektroninių ryšių tinklų elektroninių ryšių infrastruktūros apsaugos zonos (III skyrius, vienuoliktasis skirsnis)	0.0148	-	0.0448
72.	5903/0002:0606	4400-1458-4708	Lazdijų r. sav. Aštriosios Kirsnos k.	2008-04-22	Žemės ūkio	Kiti žemės ūkio paskirties žemės sklypai	Preliminarūs matavimai	Magistralinių dujotiekių ir naftotiekių (produktotiekių) apsaugos zonos (III skyrius, penktasis skirsnis)	0.5400	Magistralinių dujotiekių ir naftotiekių (produktotiekių) apsaugos zonos (III skyrius, penktasis skirsnis)	0.5304	-	0.5304
								Elektroninių ryšių tinklų elektroninių ryšių infrastruktūros apsaugos zonos (III skyrius, vienuoliktasis skirsnis)	0.0400	Elektroninių ryšių tinklų elektroninių ryšių infrastruktūros apsaugos zonos (III skyrius, vienuoliktasis skirsnis)	0.0216	-	0.0616
73.	5903/0002:0430	4400-0013-6123	Lazdijų r. sav. Aštriosios Kirsnos k.	2003-05-22	Žemės ūkio	-	Preliminarūs matavimai	Magistralinių dujotiekių ir naftotiekių (produktotiekių) apsaugos zonos (III skyrius, penktasis skirsnis)	0.2600	Magistralinių dujotiekių ir naftotiekių (produktotiekių) apsaugos zonos (III skyrius, penktasis skirsnis)	0.2347	-	0.2347
								Elektroninių ryšių tinklų elektroninių ryšių infrastruktūros apsaugos zonos (III skyrius, vienuoliktasis skirsnis)	0.0200	Elektroninių ryšių tinklų elektroninių ryšių infrastruktūros apsaugos zonos (III skyrius, vienuoliktasis skirsnis)	0.0092	-	0.0292

Eil. Nr.	Žemės sklypo kadastrinis numeris	Žemės sklypo unikalus numeris	Žemės sklypo adresas	Žemės sklypo suformavimo metai	Žemės sklypo paskirtis	Žemės sklypo naudojimo būdas	Žemės sklypo matavimų tipas	Esamos apsaugos zonos pavadinimas	Esamos apsaugos zonos plotas, ha	Planu nustatomos apsaugos zonos pavadinimas	Planu nustatomos apsaugos zonos plotas, ha	Planu nustatomos apsaugos zonos plotas, persidengiantis su kitų operatorių nustatytų apsaugos zonų plotu, ha	Įregistruotų ir Planu nustatomų apsaugos zonų bendras plotas, ha
74.	5903/0002:0532	4400-0700-7552	Lazdijų r. sav. Aštriosios Kirsnos k.	2006-11-29	Žemės ūkio	Kiti žemės ūkio paskirties žemės sklypai	Kadastriniai matavimai	Magistralinių dujotiekių ir naftotiekių (produktotiekių) apsaugos zonos (III skyrius, penktasis skirsnis)	0.2200	Magistralinių dujotiekių ir naftotiekių (produktotiekių) apsaugos zonos (III skyrius, penktasis skirsnis)	0.2584	-	0.2584
								Elektroninių ryšių tinklų elektroninių ryšių infrastruktūros apsaugos zonos (III skyrius, vienuoliktasis skirsnis)	0.0200	Elektroninių ryšių tinklų elektroninių ryšių infrastruktūros apsaugos zonos (III skyrius, vienuoliktasis skirsnis)	0.0104	-	0.0304
75.	5903/0002:0115	5903-0002-0115	Lazdijų r. sav. Aštriosios Kirsnos k.	1996-06-25	Žemės ūkio	Kiti žemės ūkio paskirties žemės sklypai	Kadastriniai matavimai	Magistralinių dujotiekių ir naftotiekių (produktotiekių) apsaugos zonos (III skyrius, penktasis skirsnis)	0.4724	Magistralinių dujotiekių ir naftotiekių (produktotiekių) apsaugos zonos (III skyrius, penktasis skirsnis)	0.4724	-	0.4724
								Elektroninių ryšių tinklų elektroninių ryšių infrastruktūros apsaugos zonos (III skyrius, vienuoliktasis skirsnis)	0.0440	Elektroninių ryšių tinklų elektroninių ryšių infrastruktūros apsaugos zonos (III skyrius, vienuoliktasis skirsnis)	0.0223	-	0.0663
76.	5903/0002:0148	5903-0002-0148	Lazdijų r. sav. Aštriosios Kirsnos k.	1996-06-25	Žemės ūkio	-	Preliminarūs matavimai	Magistralinių dujotiekių ir naftotiekių (produktotiekių) apsaugos zonos (III skyrius, penktasis skirsnis)	0.1800	Magistralinių dujotiekių ir naftotiekių (produktotiekių) apsaugos zonos (III skyrius, penktasis skirsnis)	0.1791	-	0.1791
								Elektroninių ryšių tinklų elektroninių ryšių infrastruktūros apsaugos zonos (III skyrius, vienuoliktasis skirsnis)	0.0100	Elektroninių ryšių tinklų elektroninių ryšių infrastruktūros apsaugos zonos (III skyrius, vienuoliktasis skirsnis)	0.0029	-	0.0129
77.	5903/0002:0485	4400-0338-6712	Lazdijų r. sav. Aštriosios Kirsnos k.	2004-06-28	Žemės ūkio	Kiti žemės ūkio paskirties žemės sklypai	Kadastriniai matavimai	Magistralinių dujotiekių ir naftotiekių (produktotiekių) apsaugos zonos (III skyrius, penktasis skirsnis)	0.1700	Magistralinių dujotiekių ir naftotiekių (produktotiekių) apsaugos zonos (III skyrius, penktasis skirsnis)	0.1708	-	0.1708
								Elektroninių ryšių tinklų elektroninių ryšių infrastruktūros apsaugos zonos (III skyrius, vienuoliktasis skirsnis)	0.0200	Elektroninių ryšių tinklų elektroninių ryšių infrastruktūros apsaugos zonos (III skyrius, vienuoliktasis skirsnis)	0.0080	-	0.0280
78.	5903/0002:0154	5903-0002-0154	Lazdijų r. sav. Aštriosios Kirsnos k.	1996-06-26	Žemės ūkio	Kiti žemės ūkio paskirties žemės sklypai	Kadastriniai matavimai	Magistralinių dujotiekių ir naftotiekių (produktotiekių) apsaugos zonos (III skyrius, penktasis skirsnis)	0.0760	Magistralinių dujotiekių ir naftotiekių (produktotiekių) apsaugos zonos (III skyrius, penktasis skirsnis)	0.0735	-	0.0735
79.	5903/0002:0442	4400-0043-0880	Lazdijų r. sav. Aštriosios Kirsnos k.	2003-07-14	Žemės ūkio	-	Preliminarūs matavimai	Magistralinių dujotiekių ir naftotiekių (produktotiekių) apsaugos zonos (III skyrius, penktasis skirsnis)	0.0200	Magistralinių dujotiekių ir naftotiekių (produktotiekių) apsaugos zonos (III skyrius, penktasis skirsnis)	0.0170	-	0.0170
80.	5903/0002:0473	4400-0207-5792	Lazdijų r. sav. Aštriosios Kirsnos k.	2004-02-06	Žemės ūkio	Kiti žemės ūkio paskirties žemės sklypai	Kadastriniai matavimai	Magistralinių dujotiekių ir naftotiekių (produktotiekių) apsaugos zonos (III skyrius, penktasis skirsnis)	0.1353	Magistralinių dujotiekių ir naftotiekių (produktotiekių) apsaugos zonos (III skyrius, penktasis skirsnis)	0.1350	-	0.1350
								Elektroninių ryšių tinklų elektroninių ryšių infrastruktūros apsaugos zonos (III skyrius,	0.0100	Elektroninių ryšių tinklų elektroninių ryšių infrastruktūros apsaugos zonos (III skyrius,	0.0075	-	0.0175

Eil. Nr.	Žemės sklypo kadastrinis numeris	Žemės sklypo unikalus numeris	Žemės sklypo adresas	Žemės sklypo suformavimo metai	Žemės sklypo paskirtis	Žemės sklypo naudojimo būdas	Žemės sklypo matavimų tipas	Esamos apsaugos zonos pavadinimas	Esamos apsaugos zonos plotas, ha	Planu nustatomos apsaugos zonos pavadinimas	Planu nustatomos apsaugos zonos plotas, ha	Planu nustatomos apsaugos zonos plotas, persidengiantis su kitų operatorių nustatytų apsaugos zonų plotu, ha	Įregistruotų ir Planu nustatomų apsaugos zonų bendras plotas, ha
								vienuoliktasis skirsnis)		vienuoliktasis skirsnis)			
81.	5903/0002:0113	5903-0002-0113	Lazdijų r. sav. Aštriosios Kirsnos k.	1996-06-25	Žemės ūkio	-	Preliminarūs matavimai	Magistralinių dujotiekių ir naftotiekių (produktotiekių) apsaugos zonos (III skyrius, penktasis skirsnis)	0.1600	Magistralinių dujotiekių ir naftotiekių (produktotiekių) apsaugos zonos (III skyrius, penktasis skirsnis)	0.1890	-	0.1890
								Elektroninių ryšių tinklų elektroninių ryšių infrastruktūros apsaugos zonos (III skyrius, vienuoliktasis skirsnis)	0.0000	Elektroninių ryšių tinklų elektroninių ryšių infrastruktūros apsaugos zonos (III skyrius, vienuoliktasis skirsnis)	0.0076	-	0.0076
82.	5903/0002:0451	4400-0053-0121	Lazdijų r. sav. Aštriosios Kirsnos k.	2003-07-25	Žemės ūkio	Kiti žemės ūkio paskirties žemės sklypai	Kadastriniai matavimai	Magistralinių dujotiekių ir naftotiekių (produktotiekių) apsaugos zonos (III skyrius, penktasis skirsnis)	0.1675	Magistralinių dujotiekių ir naftotiekių (produktotiekių) apsaugos zonos (III skyrius, penktasis skirsnis)	0.1674	-	0.1675
								Elektroninių ryšių tinklų elektroninių ryšių infrastruktūros apsaugos zonos (III skyrius, vienuoliktasis skirsnis)	0.0000	Elektroninių ryšių tinklų elektroninių ryšių infrastruktūros apsaugos zonos (III skyrius, vienuoliktasis skirsnis)	0.0067	-	0.0067
83.	5903/0002:0466	4400-0201-2613	Lazdijų r. sav. Aštriosios Kirsnos k.	2004-01-31	Žemės ūkio	-	Preliminarūs matavimai	Magistralinių dujotiekių ir naftotiekių (produktotiekių) apsaugos zonos (III skyrius, penktasis skirsnis)	0.2300	Magistralinių dujotiekių ir naftotiekių (produktotiekių) apsaugos zonos (III skyrius, penktasis skirsnis)	0.2272	-	0.2272
								Elektroninių ryšių tinklų elektroninių ryšių infrastruktūros apsaugos zonos (III skyrius, vienuoliktasis skirsnis)	0.0200	Elektroninių ryšių tinklų elektroninių ryšių infrastruktūros apsaugos zonos (III skyrius, vienuoliktasis skirsnis)	0.0091	-	0.0291
84.	5903/0002:0042	5903-0002-0042	Lazdijų r. sav. Dzūkų k.	1993-04-05	Žemės ūkio	Kiti žemės ūkio paskirties žemės sklypai	Kadastriniai matavimai	Magistralinių dujotiekių ir naftotiekių (produktotiekių) apsaugos zonos (III skyrius, penktasis skirsnis)	0.6280	Magistralinių dujotiekių ir naftotiekių (produktotiekių) apsaugos zonos (III skyrius, penktasis skirsnis)	0.6280	-	0.6280
								Elektroninių ryšių tinklų elektroninių ryšių infrastruktūros apsaugos zonos (III skyrius, vienuoliktasis skirsnis)	0.0533	Elektroninių ryšių tinklų elektroninių ryšių infrastruktūros apsaugos zonos (III skyrius, vienuoliktasis skirsnis)	0.0267	-	0.0800
85.	5903/0002:0713	4400-5119-4435	Lazdijų r. sav. Aštriosios Kirsnos k.	2019-05-15	Žemės ūkio	Kiti žemės ūkio paskirties žemės sklypai	Kadastriniai matavimai	Magistralinių dujotiekių ir naftotiekių (produktotiekių) apsaugos zonos (III skyrius, penktasis skirsnis)	0.1820	Magistralinių dujotiekių ir naftotiekių (produktotiekių) apsaugos zonos (III skyrius, penktasis skirsnis)	0.1798	-	0.1798
								Elektroninių ryšių tinklų elektroninių ryšių infrastruktūros apsaugos zonos (III skyrius, vienuoliktasis skirsnis)	0.0000	Elektroninių ryšių tinklų elektroninių ryšių infrastruktūros apsaugos zonos (III skyrius, vienuoliktasis skirsnis)	0.0083	-	0.0083
86.	5903/0002:0452	4400-0053-0332	Lazdijų r. sav. Aštriosios Kirsnos k.	2003-07-25	Žemės ūkio	Kiti žemės ūkio paskirties žemės sklypai	Kadastriniai matavimai	Magistralinių dujotiekių ir naftotiekių (produktotiekių) apsaugos zonos (III skyrius, penktasis skirsnis)	0.0755	Magistralinių dujotiekių ir naftotiekių (produktotiekių) apsaugos zonos (III skyrius, penktasis skirsnis)	0.0709	-	0.0709

Eil. Nr.	Žemės sklypo kadastrinis numeris	Žemės sklypo unikalus numeris	Žemės sklypo adresas	Žemės sklypo suformavimo metai	Žemės sklypo paskirtis	Žemės sklypo naudojimo būdas	Žemės sklypo matavimų tipas	Esamos apsaugos zonos pavadinimas	Esamos apsaugos zonos plotas, ha	Planu nustatomos apsaugos zonos pavadinimas	Planu nustatomos apsaugos zonos plotas, ha	Planu nustatomos apsaugos zonos plotas, persidengiantis su kitų operatorių nustatytų apsaugos zonų plotu, ha	Įregistruotų ir Planu nustatomų apsaugos zonų bendras plotas, ha
87.	5903/0002:0666	4400-3832-9245	Lazdijų r. sav. Dzūkų k.	2015-06-11	Žemės ūkio	Kiti žemės ūkio paskirties žemės sklypai	Kadastriniai matavimai	Magistralinių dujotiekių ir naftotiekių (produktotiekių) apsaugos zonos (III skyrius, penktasis skirsnis)	0.8541	Magistralinių dujotiekių ir naftotiekių (produktotiekių) apsaugos zonos (III skyrius, penktasis skirsnis)	0.8542	-	0.8542
								Elektroninių ryšių tinklų elektroninių ryšių infrastruktūros apsaugos zonos (III skyrius, vienuoliktasis skirsnis)	0.0683	Elektroninių ryšių tinklų elektroninių ryšių infrastruktūros apsaugos zonos (III skyrius, vienuoliktasis skirsnis)	0.0341	-	0.1024
88.	5903/0002:0035	5903-0002-0035	Lazdijų r. sav. Dzūkų k.	1993-04-05	Žemės ūkio	Kiti žemės ūkio paskirties žemės sklypai	Kadastriniai matavimai	Magistralinių dujotiekių ir naftotiekių (produktotiekių) apsaugos zonos (III skyrius, penktasis skirsnis)	0.6670	Magistralinių dujotiekių ir naftotiekių (produktotiekių) apsaugos zonos (III skyrius, penktasis skirsnis)	0.6669	-	0.6670
								Elektroninių ryšių tinklų elektroninių ryšių infrastruktūros apsaugos zonos (III skyrius, vienuoliktasis skirsnis)	0.0533	Elektroninių ryšių tinklų elektroninių ryšių infrastruktūros apsaugos zonos (III skyrius, vienuoliktasis skirsnis)	0.0266	-	0.0799
89.	5903/0002:0078	5903-0002-0078	Lazdijų r. sav. Dzūkų k.	1995-08-08	Žemės ūkio	-	Preliminarūs matavimai	Magistralinių dujotiekių ir naftotiekių (produktotiekių) apsaugos zonos (III skyrius, penktasis skirsnis)	0.0700	Magistralinių dujotiekių ir naftotiekių (produktotiekių) apsaugos zonos (III skyrius, penktasis skirsnis)	0.0670	-	0.0670
								Elektroninių ryšių tinklų elektroninių ryšių infrastruktūros apsaugos zonos (III skyrius, vienuoliktasis skirsnis)	0.0100	Elektroninių ryšių tinklų elektroninių ryšių infrastruktūros apsaugos zonos (III skyrius, vienuoliktasis skirsnis)	0.0003	-	0.0103
90.	5903/0002:0373	5903-0002-0373	Lazdijų r. sav. Dzūkų k.	1999-10-15	Žemės ūkio	-	Preliminarūs matavimai	Magistralinių dujotiekių ir naftotiekių (produktotiekių) apsaugos zonos (III skyrius, penktasis skirsnis)	0.1600	Magistralinių dujotiekių ir naftotiekių (produktotiekių) apsaugos zonos (III skyrius, penktasis skirsnis)	0.1619	-	0.1619
								Elektroninių ryšių tinklų elektroninių ryšių infrastruktūros apsaugos zonos (III skyrius, vienuoliktasis skirsnis)	0.0200	Elektroninių ryšių tinklų elektroninių ryšių infrastruktūros apsaugos zonos (III skyrius, vienuoliktasis skirsnis)	0.0078	-	0.0278
91.	5903/0002:0530	4400-0700-6977	Lazdijų r. sav. Dzūkų k.	2005-11-16	Žemės ūkio	-	Preliminarūs matavimai	Magistralinių dujotiekių ir naftotiekių (produktotiekių) apsaugos zonos (III skyrius, penktasis skirsnis)	0.1900	Magistralinių dujotiekių ir naftotiekių (produktotiekių) apsaugos zonos (III skyrius, penktasis skirsnis)	0.2180	-	0.2180
								Elektroninių ryšių tinklų elektroninių ryšių infrastruktūros apsaugos zonos (III skyrius, vienuoliktasis skirsnis)	0.0200	Elektroninių ryšių tinklų elektroninių ryšių infrastruktūros apsaugos zonos (III skyrius, vienuoliktasis skirsnis)	0.0092	-	0.0292
92.	5903/0002:0034	5903-0002-0034	Lazdijų r. sav. Dzūkų k. Uosių g. 1	1993-04-05	Žemės ūkio	-	Preliminarūs matavimai	Magistralinių dujotiekių ir naftotiekių (produktotiekių) apsaugos zonos (III skyrius, penktasis skirsnis)	0.4400	Magistralinių dujotiekių ir naftotiekių (produktotiekių) apsaugos zonos (III skyrius, penktasis skirsnis)	0.4011	-	0.4011
								Elektroninių ryšių tinklų elektroninių ryšių infrastruktūros apsaugos zonos (III skyrius,	0.0400	Elektroninių ryšių tinklų elektroninių ryšių infrastruktūros apsaugos zonos (III skyrius,	0.0179	-	0.0579

Eil. Nr.	Žemės sklypo kadastrinis numeris	Žemės sklypo unikalus numeris	Žemės sklypo adresas	Žemės sklypo suformavimo metai	Žemės sklypo paskirtis	Žemės sklypo naudojimo būdas	Žemės sklypo matavimų tipas	Esamos apsaugos zonos pavadinimas	Esamos apsaugos zonos plotas, ha	Planu nustatomos apsaugos zonos pavadinimas	Planu nustatomos apsaugos zonos plotas, ha	Planu nustatomos apsaugos zonos plotas, persidengiantis su kitų operatorių nustatytų apsaugos zonų plotu, ha	Įregistruotų ir Planu nustatomų apsaugos zonų bendras plotas, ha
								vienuoliktasis skirsnis)		vienuoliktasis skirsnis)			
93.	5903/0002:0027	5903-0002-0027	Lazdijų r. sav. Dzūkų k. Uosių g. 2	1995-05-24	Žemės ūkio	Kiti žemės ūkio paskirties žemės sklypai	Kadastriniai matavimai	Magistralinių dujotiekių ir naftotiekių (produktotiekių) apsaugos zonos (III skyrius, penktasis skirsnis)	1.8643	Magistralinių dujotiekių ir naftotiekių (produktotiekių) apsaugos zonos (III skyrius, penktasis skirsnis)	1.8636	-	1.8636
								Elektroninių ryšių tinklų elektroninių ryšių infrastruktūros apsaugos zonos (III skyrius, vienuoliktasis skirsnis)	0.2001	Elektroninių ryšių tinklų elektroninių ryšių infrastruktūros apsaugos zonos (III skyrius, vienuoliktasis skirsnis)	0.0739	-	0.2740
94.	5903/0002:0699	4400-4702-9480	Lazdijų r. sav. Dervinių k. Senolių g. 18	2017-08-18	Žemės ūkio	Kiti žemės ūkio paskirties žemės sklypai	Kadastriniai matavimai	Magistralinių dujotiekių ir naftotiekių (produktotiekių) apsaugos zonos (III skyrius, penktasis skirsnis)	0.6664	Magistralinių dujotiekių ir naftotiekių (produktotiekių) apsaugos zonos (III skyrius, penktasis skirsnis)	0.6665	-	0.6665
								Elektroninių ryšių tinklų elektroninių ryšių infrastruktūros apsaugos zonos (III skyrius, vienuoliktasis skirsnis)	0.0531	Elektroninių ryšių tinklų elektroninių ryšių infrastruktūros apsaugos zonos (III skyrius, vienuoliktasis skirsnis)	0.0261	-	0.0792
95.	5903/0002:0025	5903-0002-0025	Lazdijų r. sav. Dzūkų k.	1995-04-04	Žemės ūkio	-	Preliminarūs matavimai	Magistralinių dujotiekių ir naftotiekių (produktotiekių) apsaugos zonos (III skyrius, penktasis skirsnis)	0.0400	Magistralinių dujotiekių ir naftotiekių (produktotiekių) apsaugos zonos (III skyrius, penktasis skirsnis)	0.0377	-	0.0377
96.	5903/7001:0002	4400-2632-0221	Lazdijų r. sav.	2013-04-09	Kita (žemės)	Susisiekimo ir inžinerinių tinklų koridorių teritorijos	Kadastriniai matavimai	Magistralinių dujotiekių ir naftotiekių (produktotiekių) apsaugos zonos (III skyrius, penktasis skirsnis)	0.1159	Magistralinių dujotiekių ir naftotiekių (produktotiekių) apsaugos zonos (III skyrius, penktasis skirsnis)	0.1158	-	0.1159
								Elektroninių ryšių tinklų elektroninių ryšių infrastruktūros apsaugos zonos (III skyrius, vienuoliktasis skirsnis)	0.0153	Elektroninių ryšių tinklų elektroninių ryšių infrastruktūros apsaugos zonos (III skyrius, vienuoliktasis skirsnis)	0.0046	-	0.0199
97.	5903/0002:0057	5903-0002-0057	Lazdijų r. sav. Vidzgailų k. Vidzgailų g. 1	1993-04-05	Žemės ūkio	-	Preliminarūs matavimai	Magistralinių dujotiekių ir naftotiekių (produktotiekių) apsaugos zonos (III skyrius, penktasis skirsnis)	0.0600	Magistralinių dujotiekių ir naftotiekių (produktotiekių) apsaugos zonos (III skyrius, penktasis skirsnis)	0.0647	-	0.0647
								Elektroninių ryšių tinklų elektroninių ryšių infrastruktūros apsaugos zonos (III skyrius, vienuoliktasis skirsnis)	0.0100	Elektroninių ryšių tinklų elektroninių ryšių infrastruktūros apsaugos zonos (III skyrius, vienuoliktasis skirsnis)	0.0005	-	0.0105
98.	5903/0002:0052	5903-0002-0052	Lazdijų r. sav. Vidzgailų k.	1995-05-24	Žemės ūkio	-	Preliminarūs matavimai	Magistralinių dujotiekių ir naftotiekių (produktotiekių) apsaugos zonos (III skyrius, penktasis skirsnis)	0.1800	Magistralinių dujotiekių ir naftotiekių (produktotiekių) apsaugos zonos (III skyrius, penktasis skirsnis)	0.1831	-	0.1831
								Elektroninių ryšių tinklų elektroninių ryšių infrastruktūros apsaugos zonos (III skyrius,	0.0200	Elektroninių ryšių tinklų elektroninių ryšių infrastruktūros apsaugos zonos (III skyrius,	0.0094	-	0.0294

Eil. Nr.	Žemės sklypo kadastrinis numeris	Žemės sklypo unikalus numeris	Žemės sklypo adresas	Žemės sklypo suformavimo metai	Žemės sklypo paskirtis	Žemės sklypo naudojimo būdas	Žemės sklypo matavimų tipas	Esamos apsaugos zonos pavadinimas	Esamos apsaugos zonos plotas, ha	Planu nustatomos apsaugos zonos pavadinimas	Planu nustatomos apsaugos zonos plotas, ha	Planu nustatomos apsaugos zonos plotas, persidengiantis su kitų operatorių nustatytų apsaugos zonų plotu, ha	Įregistruotų ir Planu nustatomų apsaugos zonų bendras plotas, ha
								vienuoliktasis skirsnis)		vienuoliktasis skirsnis)			
99.	5903/0002:0067	5903-0002-0067	Lazdijų r. sav. Vidzgailų k. Vidzgailų g. 2	1994-04-13	Žemės ūkio	-	Preliminarūs matavimai	Magistralinių dujotiekių ir naftotiekių (produktotiekių) apsaugos zonos (III skyrius, penktasis skirsnis)	0.1300	Magistralinių dujotiekių ir naftotiekių (produktotiekių) apsaugos zonos (III skyrius, penktasis skirsnis)	0.1266	-	0.1266
								Elektroninių ryšių tinklų elektroninių ryšių infrastruktūros apsaugos zonos (III skyrius, vienuoliktasis skirsnis)	0.0200	Elektroninių ryšių tinklų elektroninių ryšių infrastruktūros apsaugos zonos (III skyrius, vienuoliktasis skirsnis)	0.0092	-	0.0292
100.	5903/0002:0680	4400-4266-8082	Lazdijų r. sav. Vidzgailų k.	2016-09-28	Žemės ūkio	Kiti žemės ūkio paskirties žemės sklypai	Kadastriniai matavimai	Magistralinių dujotiekių ir naftotiekių (produktotiekių) apsaugos zonos (III skyrius, penktasis skirsnis)	0.0931	Magistralinių dujotiekių ir naftotiekių (produktotiekių) apsaugos zonos (III skyrius, penktasis skirsnis)	0.0932	-	0.0932
101.	5903/0002:0422	5903-0002-0422	Lazdijų r. sav. Vidzgailų k.	2003-04-09	Žemės ūkio	-	Preliminarūs matavimai	Magistralinių dujotiekių ir naftotiekių (produktotiekių) apsaugos zonos (III skyrius, penktasis skirsnis)	0.2600	Magistralinių dujotiekių ir naftotiekių (produktotiekių) apsaugos zonos (III skyrius, penktasis skirsnis)	0.2626	-	0.2626
								Elektroninių ryšių tinklų elektroninių ryšių infrastruktūros apsaugos zonos (III skyrius, vienuoliktasis skirsnis)	0.0200	Elektroninių ryšių tinklų elektroninių ryšių infrastruktūros apsaugos zonos (III skyrius, vienuoliktasis skirsnis)	0.0118	-	0.0318
102.	5903/0002:0552	4400-0815-4710	Lazdijų r. sav. Vidzgailų k.	2006-03-24	Žemės ūkio	Kiti žemės ūkio paskirties žemės sklypai	Preliminarūs matavimai	Magistralinių dujotiekių ir naftotiekių (produktotiekių) apsaugos zonos (III skyrius, penktasis skirsnis)	0.0000	Magistralinių dujotiekių ir naftotiekių (produktotiekių) apsaugos zonos (III skyrius, penktasis skirsnis)	0.0006	-	0.0006
103.	5903/0002:0093	5903-0002-0093	Lazdijų r. sav. Vidzgailų k. Vidzgailų g. 6	1994-05-09	Žemės ūkio	-	Preliminarūs matavimai	Magistralinių dujotiekių ir naftotiekių (produktotiekių) apsaugos zonos (III skyrius, penktasis skirsnis)	0.3600	Magistralinių dujotiekių ir naftotiekių (produktotiekių) apsaugos zonos (III skyrius, penktasis skirsnis)	0.3295	-	0.3295
								Elektroninių ryšių tinklų elektroninių ryšių infrastruktūros apsaugos zonos (III skyrius, vienuoliktasis skirsnis)	0.0300	Elektroninių ryšių tinklų elektroninių ryšių infrastruktūros apsaugos zonos (III skyrius, vienuoliktasis skirsnis)	0.0132	-	0.0432
104.	5903/0002:0695	4400-4356-6961	Lazdijų r. sav. Vidzgailų k.	2017-02-15	Žemės ūkio	Kiti žemės ūkio paskirties žemės sklypai	Kadastriniai matavimai	Magistralinių dujotiekių ir naftotiekių (produktotiekių) apsaugos zonos (III skyrius, penktasis skirsnis)	0.3300	Magistralinių dujotiekių ir naftotiekių (produktotiekių) apsaugos zonos (III skyrius, penktasis skirsnis)	0.3595	-	0.3595
								Elektroninių ryšių tinklų elektroninių ryšių infrastruktūros apsaugos zonos (III skyrius, vienuoliktasis skirsnis)	0.0300	Elektroninių ryšių tinklų elektroninių ryšių infrastruktūros apsaugos zonos (III skyrius, vienuoliktasis skirsnis)	0.0145	-	0.0445
105.	5903/0002:0364	4400-2753-1355	Lazdijų r. sav. Vidzgailų k.	2013-09-17	Žemės ūkio	Kiti žemės ūkio paskirties žemės sklypai	Kadastriniai matavimai	Magistralinių dujotiekių ir naftotiekių (produktotiekių) apsaugos zonos (III skyrius, penktasis skirsnis)	0.1594	Magistralinių dujotiekių ir naftotiekių (produktotiekių) apsaugos zonos (III skyrius, penktasis skirsnis)	0.1593	-	0.1594

Eil. Nr.	Žemės sklypo kadastrinis numeris	Žemės sklypo unikalus numeris	Žemės sklypo adresas	Žemės sklypo suformavimo metai	Žemės sklypo paskirtis	Žemės sklypo naudojimo būdas	Žemės sklypo matavimų tipas	Esamos apsaugos zonos pavadinimas	Esamos apsaugos zonos plotas, ha	Planu nustatomos apsaugos zonos pavadinimas	Planu nustatomos apsaugos zonos plotas, ha	Planu nustatomos apsaugos zonos plotas, persidengiantis su kitų operatorių nustatytų apsaugos zonų plotu, ha	Įregistruotų ir Planu nustatomų apsaugos zonų bendras plotas, ha
								Elektroninių ryšių tinklų elektroninių ryšių infrastruktūros apsaugos zonos (III skyrius, vienuoliktasis skirsnis)	0.0129	Elektroninių ryšių tinklų elektroninių ryšių infrastruktūros apsaugos zonos (III skyrius, vienuoliktasis skirsnis)	0.0064	-	0.0193
106.	5903/0002:0568	4400-0876-0794	Lazdijų r. sav. Vidzgailų k.	2006-08-18	Žemės ūkio	-	Preliminarūs matavimai	Magistralinių dujotiekių ir naftotiekių (produktotiekių) apsaugos zonos (III skyrius, penktasis skirsnis)	0.1500	Magistralinių dujotiekių ir naftotiekių (produktotiekių) apsaugos zonos (III skyrius, penktasis skirsnis)	0.1549	-	0.1549
								Elektroninių ryšių tinklų elektroninių ryšių infrastruktūros apsaugos zonos (III skyrius, vienuoliktasis skirsnis)	0.0100	Elektroninių ryšių tinklų elektroninių ryšių infrastruktūros apsaugos zonos (III skyrius, vienuoliktasis skirsnis)	0.0061	-	0.0161
107.	5903/0002:0540	4400-0770-4961	Lazdijų r. sav. Vidzgailų k.	2006-10-02	Žemės ūkio	-	Preliminarūs matavimai	Magistralinių dujotiekių ir naftotiekių (produktotiekių) apsaugos zonos (III skyrius, penktasis skirsnis)	0.1700	Magistralinių dujotiekių ir naftotiekių (produktotiekių) apsaugos zonos (III skyrius, penktasis skirsnis)	0.1746	-	0.1746
								Elektroninių ryšių tinklų elektroninių ryšių infrastruktūros apsaugos zonos (III skyrius, vienuoliktasis skirsnis)	0.0100	Elektroninių ryšių tinklų elektroninių ryšių infrastruktūros apsaugos zonos (III skyrius, vienuoliktasis skirsnis)	0.0070	-	0.0170
108.	5903/0002:0262	5903-0002-0262	Lazdijų r. sav. Vidzgailų k.	1996-12-03	Žemės ūkio	Kiti žemės ūkio paskirties žemės sklypai	Kadastriniai matavimai	Magistralinių dujotiekių ir naftotiekių (produktotiekių) apsaugos zonos (III skyrius, penktasis skirsnis)	0.0365	Magistralinių dujotiekių ir naftotiekių (produktotiekių) apsaugos zonos (III skyrius, penktasis skirsnis)	0.0365	-	0.0365
								Elektroninių ryšių tinklų elektroninių ryšių infrastruktūros apsaugos zonos (III skyrius, vienuoliktasis skirsnis)	0.0030	Elektroninių ryšių tinklų elektroninių ryšių infrastruktūros apsaugos zonos (III skyrius, vienuoliktasis skirsnis)	0.0015	-	0.0045
109.	5903/0002:0346	5903-0002-0346	Lazdijų r. sav. Vidzgailų k.	1997-08-01	Žemės ūkio	Kiti žemės ūkio paskirties žemės sklypai	Kadastriniai matavimai	Magistralinių dujotiekių ir naftotiekių (produktotiekių) apsaugos zonos (III skyrius, penktasis skirsnis)	0.0933	Magistralinių dujotiekių ir naftotiekių (produktotiekių) apsaugos zonos (III skyrius, penktasis skirsnis)	0.0933	-	0.0933
								Elektroninių ryšių tinklų elektroninių ryšių infrastruktūros apsaugos zonos (III skyrius, vienuoliktasis skirsnis)	0.0075	Elektroninių ryšių tinklų elektroninių ryšių infrastruktūros apsaugos zonos (III skyrius, vienuoliktasis skirsnis)	0.0037	-	0.0112
110.	5903/0002:0307	5903-0002-0307	Lazdijų r. sav. Vidzgailų k.	1996-12-20	Žemės ūkio	Kiti žemės ūkio paskirties žemės sklypai	Kadastriniai matavimai	Magistralinių dujotiekių ir naftotiekių (produktotiekių) apsaugos zonos (III skyrius, penktasis skirsnis)	0.1500	Magistralinių dujotiekių ir naftotiekių (produktotiekių) apsaugos zonos (III skyrius, penktasis skirsnis)	0.1583	-	0.1583
								Elektroninių ryšių tinklų elektroninių ryšių infrastruktūros apsaugos zonos (III skyrius, vienuoliktasis skirsnis)	0.0100	Elektroninių ryšių tinklų elektroninių ryšių infrastruktūros apsaugos zonos (III skyrius, vienuoliktasis skirsnis)	0.0063	-	0.0163
111.	5903/0002:0338	5903-0002-0338	Lazdijų r. sav. Vidzgailų k.	1997-01-21	Žemės ūkio	Kiti žemės ūkio paskirties žemės sklypai	Kadastriniai matavimai	Magistralinių dujotiekių ir naftotiekių (produktotiekių) apsaugos zonos (III skyrius, penktasis skirsnis)	0.0000	Magistralinių dujotiekių ir naftotiekių (produktotiekių) apsaugos zonos (III skyrius, penktasis skirsnis)	0.0940	-	0.0940

Eil. Nr.	Žemės sklypo kadastrinis numeris	Žemės sklypo unikalus numeris	Žemės sklypo adresas	Žemės sklypo suformavimo metai	Žemės sklypo paskirtis	Žemės sklypo naudojimo būdas	Žemės sklypo matavimų tipas	Esamos apsaugos zonos pavadinimas	Esamos apsaugos zonos plotas, ha	Planu nustatomos apsaugos zonos pavadinimas	Planu nustatomos apsaugos zonos plotas, ha	Planu nustatomos apsaugos zonos plotas, persidengiantis su kitų operatorių nustatytų apsaugos zonų plotu, ha	Įregistruotų ir Planu nustatomų apsaugos zonų bendras plotas, ha
								Elektroninių ryšių tinklų elektroninių ryšių infrastruktūros apsaugos zonos (III skyrius, vienuoliktasis skirsnis)	0.0000	Elektroninių ryšių tinklų elektroninių ryšių infrastruktūros apsaugos zonos (III skyrius, vienuoliktasis skirsnis)	0.0037	-	0.0037
112.	5903/0002:0291	5903-0002-0291	Lazdijų r. sav. Vidzgailų k.	1996-12-18	Žemės ūkio	Kiti žemės ūkio paskirties žemės sklypai	Kadastriniai matavimai	Magistralinių dujotiekių ir naftotiekių (produktotiekių) apsaugos zonos (III skyrius, penktasis skirsnis)	0.0000	Magistralinių dujotiekių ir naftotiekių (produktotiekių) apsaugos zonos (III skyrius, penktasis skirsnis)	0.0709	-	0.0709
								Elektroninių ryšių tinklų elektroninių ryšių infrastruktūros apsaugos zonos (III skyrius, vienuoliktasis skirsnis)	0.0000	Elektroninių ryšių tinklų elektroninių ryšių infrastruktūros apsaugos zonos (III skyrius, vienuoliktasis skirsnis)	0.0028	-	0.0028
113.	5903/0002:0479	4400-0322-4122	Lazdijų r. sav. Vidzgailų k.	2005-01-05	Žemės ūkio	-	Preliminarūs matavimai	Magistralinių dujotiekių ir naftotiekių (produktotiekių) apsaugos zonos (III skyrius, penktasis skirsnis)	0.5000	Magistralinių dujotiekių ir naftotiekių (produktotiekių) apsaugos zonos (III skyrius, penktasis skirsnis)	0.5267	-	0.5267
								Elektroninių ryšių tinklų elektroninių ryšių infrastruktūros apsaugos zonos (III skyrius, vienuoliktasis skirsnis)	0.0400	Elektroninių ryšių tinklų elektroninių ryšių infrastruktūros apsaugos zonos (III skyrius, vienuoliktasis skirsnis)	0.0218	-	0.0618
114.	5943/0011:0087	5943-0011-0087	Lazdijų r. sav. Mikniškių k.	1998-09-23	Žemės ūkio	Kiti žemės ūkio paskirties žemės sklypai	Kadastriniai matavimai	Magistralinių dujotiekių ir naftotiekių (produktotiekių) apsaugos zonos (III skyrius, penktasis skirsnis)	2.4800	Magistralinių dujotiekių ir naftotiekių (produktotiekių) apsaugos zonos (III skyrius, penktasis skirsnis)	2.4000	-	2.4000
								Elektroninių ryšių tinklų elektroninių ryšių infrastruktūros apsaugos zonos (III skyrius, vienuoliktasis skirsnis)	0.1900	Elektroninių ryšių tinklų elektroninių ryšių infrastruktūros apsaugos zonos (III skyrius, vienuoliktasis skirsnis)	0.0950	-	0.2850
115.	5943/0011:0091	5943-0011-0091	Lazdijų r. sav. Kirsnelės k.	1999-05-18	Žemės ūkio	-	Preliminarūs matavimai	Magistralinių dujotiekių ir naftotiekių (produktotiekių) apsaugos zonos (III skyrius, penktasis skirsnis)	0.0600	Magistralinių dujotiekių ir naftotiekių (produktotiekių) apsaugos zonos (III skyrius, penktasis skirsnis)	0.0720	-	0.0720
								Elektroninių ryšių tinklų elektroninių ryšių infrastruktūros apsaugos zonos (III skyrius, vienuoliktasis skirsnis)	0.0100	Elektroninių ryšių tinklų elektroninių ryšių infrastruktūros apsaugos zonos (III skyrius, vienuoliktasis skirsnis)	0.0025	-	0.0125
116.	5943/0011:0346	4400-0689-4051	Lazdijų r. sav. Kirsnelės k.	2005-09-29	Žemės ūkio	Kiti žemės ūkio paskirties žemės sklypai	Preliminarūs matavimai	Magistralinių dujotiekių ir naftotiekių (produktotiekių) apsaugos zonos (III skyrius, penktasis skirsnis)	0.5800	Magistralinių dujotiekių ir naftotiekių (produktotiekių) apsaugos zonos (III skyrius, penktasis skirsnis)	0.6090	-	0.6090
								Elektroninių ryšių tinklų elektroninių ryšių infrastruktūros apsaugos zonos (III skyrius, vienuoliktasis skirsnis)	0.0500	Elektroninių ryšių tinklų elektroninių ryšių infrastruktūros apsaugos zonos (III skyrius, vienuoliktasis skirsnis)	0.0271	-	0.0771

Eil. Nr.	Žemės sklypo kadastrinis numeris	Žemės sklypo unikalus numeris	Žemės sklypo adresas	Žemės sklypo suformavimo metai	Žemės sklypo paskirtis	Žemės sklypo naudojimo būdas	Žemės sklypo matavimų tipas	Esamos apsaugos zonos pavadinimas	Esamos apsaugos zonos plotas, ha	Planu nustatomos apsaugos zonos pavadinimas	Planu nustatomos apsaugos zonos plotas, ha	Planu nustatomos apsaugos zonos plotas, persidengiantis su kitų operatorių nustatytų apsaugos zonų plotu, ha	Įregistruotų ir Planu nustatomų apsaugos zonų bendras plotas, ha
117.	5943/0011:0039	5943-0011-0039	Lazdijų r. sav. Kirsnelės k.	1995-12-21	Žemės ūkio	-	Preliminarūs matavimai	Magistralinių dujotiekių ir naftotiekių (produktotiekių) apsaugos zonos (III skyrius, penktasis skirsnis)	0.7000	Magistralinių dujotiekių ir naftotiekių (produktotiekių) apsaugos zonos (III skyrius, penktasis skirsnis)	0.6846	-	0.6846
								Elektroninių ryšių tinklų elektroninių ryšių infrastruktūros apsaugos zonos (III skyrius, vienuoliktasis skirsnis)	0.0600	Elektroninių ryšių tinklų elektroninių ryšių infrastruktūros apsaugos zonos (III skyrius, vienuoliktasis skirsnis)	0.0274	-	0.0874
118.	5943/0011:0444	4400-2782-5634	Lazdijų r. sav. Kirsnelės k.	2013-11-14	Žemės ūkio	Kiti žemės ūkio paskirties žemės sklypai	Kadastriniai matavimai	Magistralinių dujotiekių ir naftotiekių (produktotiekių) apsaugos zonos (III skyrius, penktasis skirsnis)	2.0000	Magistralinių dujotiekių ir naftotiekių (produktotiekių) apsaugos zonos (III skyrius, penktasis skirsnis)	1.9997	-	1.9997
								Elektroninių ryšių tinklų elektroninių ryšių infrastruktūros apsaugos zonos (III skyrius, vienuoliktasis skirsnis)	0.1587	Elektroninių ryšių tinklų elektroninių ryšių infrastruktūros apsaugos zonos (III skyrius, vienuoliktasis skirsnis)	0.0793	-	0.2380
119.	5943/0011:0301	4400-0314-8320	Lazdijų r. sav. Kirsnelės k.	2004-06-01	Žemės ūkio	Kiti žemės ūkio paskirties žemės sklypai	Kadastriniai matavimai	Magistralinių dujotiekių ir naftotiekių (produktotiekių) apsaugos zonos (III skyrius, penktasis skirsnis)	0.2700	Magistralinių dujotiekių ir naftotiekių (produktotiekių) apsaugos zonos (III skyrius, penktasis skirsnis)	0.1538	-	0.1538
								Elektroninių ryšių tinklų elektroninių ryšių infrastruktūros apsaugos zonos (III skyrius, vienuoliktasis skirsnis)	0.0200	Elektroninių ryšių tinklų elektroninių ryšių infrastruktūros apsaugos zonos (III skyrius, vienuoliktasis skirsnis)	0.0027	-	0.0227
120.	5943/0011:0289	4400-0269-0071	Lazdijų r. sav. Kirsnelės k.	2004-04-08	Žemės ūkio	Kiti žemės ūkio paskirties žemės sklypai	Kadastriniai matavimai	Magistralinių dujotiekių ir naftotiekių (produktotiekių) apsaugos zonos (III skyrius, penktasis skirsnis)	2.5300	Magistralinių dujotiekių ir naftotiekių (produktotiekių) apsaugos zonos (III skyrius, penktasis skirsnis)	2.5037	-	2.5037
								Elektroninių ryšių tinklų elektroninių ryšių infrastruktūros apsaugos zonos (III skyrius, vienuoliktasis skirsnis)	0.2100	Elektroninių ryšių tinklų elektroninių ryšių infrastruktūros apsaugos zonos (III skyrius, vienuoliktasis skirsnis)	0.1040	-	0.3140
121.	5943/0011:0290	4400-0269-0182	Lazdijų r. sav. Kirsnelės k.	2004-04-08	Žemės ūkio	Kiti žemės ūkio paskirties žemės sklypai	Kadastriniai matavimai	Magistralinių dujotiekių ir naftotiekių (produktotiekių) apsaugos zonos (III skyrius, penktasis skirsnis)	0.2600	Magistralinių dujotiekių ir naftotiekių (produktotiekių) apsaugos zonos (III skyrius, penktasis skirsnis)	0.4403	-	0.4403
								Elektroninių ryšių tinklų elektroninių ryšių infrastruktūros apsaugos zonos (III skyrius, vienuoliktasis skirsnis)	0.0200	Elektroninių ryšių tinklų elektroninių ryšių infrastruktūros apsaugos zonos (III skyrius, vienuoliktasis skirsnis)	0.0159	-	0.0359
122.	5943/0011:0152	5943-0011-0152	Lazdijų r. sav. Kirsnelės k.	2000-11-23	Žemės ūkio	-	Kadastriniai matavimai	Magistralinių dujotiekių ir naftotiekių (produktotiekių) apsaugos zonos (III skyrius, penktasis skirsnis)	0.1500	Magistralinių dujotiekių ir naftotiekių (produktotiekių) apsaugos zonos (III skyrius, penktasis skirsnis)	0.1470	-	0.1470
								Elektroninių ryšių tinklų elektroninių ryšių infrastruktūros apsaugos	0.0100	Elektroninių ryšių tinklų elektroninių ryšių infrastruktūros apsaugos	0.0074	-	0.0174

Eil. Nr.	Žemės sklypo kadastrinis numeris	Žemės sklypo unikalus numeris	Žemės sklypo adresas	Žemės sklypo suformavimo metai	Žemės sklypo paskirtis	Žemės sklypo naudojimo būdas	Žemės sklypo matavimų tipas	Esamos apsaugos zonos pavadinimas	Esamos apsaugos zonos plotas, ha	Planu nustatomos apsaugos zonos pavadinimas	Planu nustatomos apsaugos zonos plotas, ha	Planu nustatomos apsaugos zonos plotas, persidengiantis su kitų operatorių nustatytų apsaugos zonų plotu, ha	Įregistruotų ir Planu nustatomų apsaugos zonų bendras plotas, ha
								zonos (III skyrius, vienuoliktasis skirsnis)		zonos (III skyrius, vienuoliktasis skirsnis)			
123.	5943/0011:0089	5943-0011-0089	Lazdijų r. sav. Kirsnelės k.	1998-09-23	Žemės ūkio	-	Preliminarūs matavimai	Magistralinių dujotiekių ir naftotiekių (produktotiekių) apsaugos zonos (III skyrius, penktasis skirsnis)	2.0000	Magistralinių dujotiekių ir naftotiekių (produktotiekių) apsaugos zonos (III skyrius, penktasis skirsnis)	2.0059	-	2.0059
								Elektroninių ryšių tinklų elektroninių ryšių infrastruktūros apsaugos zonos (III skyrius, vienuoliktasis skirsnis)	0.1700	Elektroninių ryšių tinklų elektroninių ryšių infrastruktūros apsaugos zonos (III skyrius, vienuoliktasis skirsnis)	0.0875	-	0.2575
124.	5943/0011:0440	4400-2778-7766	Lazdijų r. sav. Kirsnelės k.	2013-10-17	Žemės ūkio	Kiti žemės ūkio paskirties žemės sklypai	Kadastriniai matavimai	Magistralinių dujotiekių ir naftotiekių (produktotiekių) apsaugos zonos (III skyrius, penktasis skirsnis)	0.1771	Magistralinių dujotiekių ir naftotiekių (produktotiekių) apsaugos zonos (III skyrius, penktasis skirsnis)	0.1769	-	0.1769
125.	5943/0011:0411	4400-2089-0517	Lazdijų r. sav. Kirsnelės k.	2010-09-24	Žemės ūkio	Kiti žemės ūkio paskirties žemės sklypai	Preliminarūs matavimai	Magistralinių dujotiekių ir naftotiekių (produktotiekių) apsaugos zonos (III skyrius, penktasis skirsnis)	0.0100	Magistralinių dujotiekių ir naftotiekių (produktotiekių) apsaugos zonos (III skyrius, penktasis skirsnis)	0.0128	-	0.0128
126.	5943/0011:0359	4400-0704-6919	Lazdijų r. sav. Kirsnelės k.	2005-11-03	Žemės ūkio	Kiti žemės ūkio paskirties žemės sklypai	Preliminarūs matavimai	Magistralinių dujotiekių ir naftotiekių (produktotiekių) apsaugos zonos (III skyrius, penktasis skirsnis)	0.0100	Magistralinių dujotiekių ir naftotiekių (produktotiekių) apsaugos zonos (III skyrius, penktasis skirsnis)	0.0013	-	0.0013
127.	5943/0011:0327	4400-0535-7097	Lazdijų r. sav. Kirsnelės k. Lygumų g. 1A	2005-03-09	Kita (žemės)	Susisiekimo ir inžinerinių komunikacijų aptarnavimo objektų teritorijos	Kadastriniai matavimai	Magistralinių dujotiekių ir naftotiekių (produktotiekių) apsaugos zonos (III skyrius, penktasis skirsnis)	0.2097	Magistralinių dujotiekių ir naftotiekių (produktotiekių) apsaugos zonos (III skyrius, penktasis skirsnis)	0.2092	-	0.2092
								Elektroninių ryšių tinklų elektroninių ryšių infrastruktūros apsaugos zonos (III skyrius, vienuoliktasis skirsnis)	0.5110	Elektroninių ryšių tinklų elektroninių ryšių infrastruktūros apsaugos zonos (III skyrius, vienuoliktasis skirsnis)	0.0083	-	0.5193
128.	5943/0011:0420	4400-2407-2333	Lazdijų r. sav. Kirsnelės k.	2012-07-27	Žemės ūkio	Kiti žemės ūkio paskirties žemės sklypai	Kadastriniai matavimai	Magistralinių dujotiekių ir naftotiekių (produktotiekių) apsaugos zonos (III skyrius, penktasis skirsnis)	0.0000	Magistralinių dujotiekių ir naftotiekių (produktotiekių) apsaugos zonos (III skyrius, penktasis skirsnis)	0.0018	-	0.0018
129.	5943/0011:0199	5943-0011-0199	Lazdijų r. sav. Kirsnelės k.	2001-09-24	Žemės ūkio	-	Kadastriniai matavimai	Magistralinių dujotiekių ir naftotiekių (produktotiekių) apsaugos zonos (III skyrius, penktasis skirsnis)	2.6344	Magistralinių dujotiekių ir naftotiekių (produktotiekių) apsaugos zonos (III skyrius, penktasis skirsnis)	2.6352	-	2.6352
								Elektroninių ryšių tinklų elektroninių ryšių infrastruktūros apsaugos zonos (III skyrius, vienuoliktasis skirsnis)	0.1411	Elektroninių ryšių tinklų elektroninių ryšių infrastruktūros apsaugos zonos (III skyrius, vienuoliktasis skirsnis)	0.1059	-	0.2470
130.	5943/0011:0299	4400-0314-2976	Lazdijų r. sav. Kirsnelės k.	2004-06-01	Žemės ūkio	-	Preliminarūs matavimai	Magistralinių dujotiekių ir naftotiekių (produktotiekių) apsaugos zonos (III skyrius, penktasis skirsnis)	0.0100	Magistralinių dujotiekių ir naftotiekių (produktotiekių) apsaugos zonos (III skyrius, penktasis skirsnis)	0.0035	-	0.0035

Eil. Nr.	Žemės sklypo kadastrinis numeris	Žemės sklypo unikalus numeris	Žemės sklypo adresas	Žemės sklypo suformavimo metai	Žemės sklypo paskirtis	Žemės sklypo naudojimo būdas	Žemės sklypo matavimų tipas	Esamos apsaugos zonos pavadinimas	Esamos apsaugos zonos plotas, ha	Planu nustatomos apsaugos zonos pavadinimas	Planu nustatomos apsaugos zonos plotas, ha	Planu nustatomos apsaugos zonos plotas, persidengiantis su kitų operatorių nustatytų apsaugos zonų plotu, ha	Įregistruotų ir Planu nustatomų apsaugos zonų bendras plotas, ha
131.	5943/0011:0230	5943-0011-0230	Lazdijų r. sav. Kirsnelės k.	2002-08-21	Žemės ūkio	-	Preliminarūs matavimai	Magistralinių dujotiekių ir naftotiekių (produktotiekių) apsaugos zonos (III skyrius, penktasis skirsnis)	0.2400	Magistralinių dujotiekių ir naftotiekių (produktotiekių) apsaugos zonos (III skyrius, penktasis skirsnis)	0.2451	-	0.2451
								Elektroninių ryšių tinklų elektroninių ryšių infrastruktūros apsaugos zonos (III skyrius, vienuoliktasis skirsnis)	0.0200	Elektroninių ryšių tinklų elektroninių ryšių infrastruktūros apsaugos zonos (III skyrius, vienuoliktasis skirsnis)	0.0123	-	0.0323
132.	5943/0011:0367	4400-0719-5064	Lazdijų r. sav. Kirsnelės k.	2006-01-12	Žemės ūkio	-	Preliminarūs matavimai	Magistralinių dujotiekių ir naftotiekių (produktotiekių) apsaugos zonos (III skyrius, penktasis skirsnis)	0.7600	Magistralinių dujotiekių ir naftotiekių (produktotiekių) apsaugos zonos (III skyrius, penktasis skirsnis)	0.7635	-	0.7635
								Elektroninių ryšių tinklų elektroninių ryšių infrastruktūros apsaugos zonos (III skyrius, vienuoliktasis skirsnis)	0.0600	Elektroninių ryšių tinklų elektroninių ryšių infrastruktūros apsaugos zonos (III skyrius, vienuoliktasis skirsnis)	0.0296	-	0.0896
133.	5943/0011:0305	4400-0371-8936	Lazdijų r. sav. Kirsnelės k.	2004-08-11	Žemės ūkio	-	Preliminarūs matavimai	Magistralinių dujotiekių ir naftotiekių (produktotiekių) apsaugos zonos (III skyrius, penktasis skirsnis)	0.0400	Magistralinių dujotiekių ir naftotiekių (produktotiekių) apsaugos zonos (III skyrius, penktasis skirsnis)	0.0353	-	0.0353
134.	5943/0001:0214	4400-1586-2867	Lazdijų r. sav. Šeštokų k.	2008-06-03	Žemės ūkio	Kiti žemės ūkio paskirties žemės sklypai	Preliminarūs matavimai	Magistralinių dujotiekių ir naftotiekių (produktotiekių) apsaugos zonos (III skyrius, penktasis skirsnis)	0.0900	Magistralinių dujotiekių ir naftotiekių (produktotiekių) apsaugos zonos (III skyrius, penktasis skirsnis)	0.0900	-	0.0900
								Elektroninių ryšių tinklų elektroninių ryšių infrastruktūros apsaugos zonos (III skyrius, vienuoliktasis skirsnis)	0.0100	Elektroninių ryšių tinklų elektroninių ryšių infrastruktūros apsaugos zonos (III skyrius, vienuoliktasis skirsnis)	0.0004	-	0.0104
135.	5943/0001:0127	4400-0008-8759	Lazdijų r. sav. Šeštokų k.	2003-05-13	Žemės ūkio	-	Preliminarūs matavimai	Magistralinių dujotiekių ir naftotiekių (produktotiekių) apsaugos zonos (III skyrius, penktasis skirsnis)	0.7900	Magistralinių dujotiekių ir naftotiekių (produktotiekių) apsaugos zonos (III skyrius, penktasis skirsnis)	0.8841	-	0.8841
								Elektroninių ryšių tinklų elektroninių ryšių infrastruktūros apsaugos zonos (III skyrius, vienuoliktasis skirsnis)	0.0800	Elektroninių ryšių tinklų elektroninių ryšių infrastruktūros apsaugos zonos (III skyrius, vienuoliktasis skirsnis)	0.0455	-	0.1255
136.	5943/0001:0002	5943-0001-0002	Lazdijų r. sav. Šeštokų k.	1996-07-03	Žemės ūkio	Kiti žemės ūkio paskirties žemės sklypai	Kadastriniai matavimai	Magistralinių dujotiekių ir naftotiekių (produktotiekių) apsaugos zonos (III skyrius, penktasis skirsnis)	0.0000	Magistralinių dujotiekių ir naftotiekių (produktotiekių) apsaugos zonos (III skyrius, penktasis skirsnis)	0.3312	-	0.3312
								Elektroninių ryšių tinklų elektroninių ryšių infrastruktūros apsaugos zonos (III skyrius, vienuoliktasis skirsnis)	0.0000	Elektroninių ryšių tinklų elektroninių ryšių infrastruktūros apsaugos zonos (III skyrius, vienuoliktasis skirsnis)	0.0104	-	0.0104

Eil. Nr.	Žemės sklypo kadastrinis numeris	Žemės sklypo unikalus numeris	Žemės sklypo adresas	Žemės sklypo suformavimo metai	Žemės sklypo paskirtis	Žemės sklypo naudojimo būdas	Žemės sklypo matavimų tipas	Esamos apsaugos zonos pavadinimas	Esamos apsaugos zonos plotas, ha	Planu nustatomos apsaugos zonos pavadinimas	Planu nustatomos apsaugos zonos plotas, ha	Planu nustatomos apsaugos zonos plotas, persidengiantis su kitų operatorių nustatytų apsaugos zonų plotu, ha	Įregistruotų ir Planu nustatomų apsaugos zonų bendras plotas, ha
137.	5943/0001:0106	5943-0001-0106	Lazdijų r. sav. Šeštokų k.	2003-01-09	Žemės ūkio	-	Kadastriniai matavimai	Magistralinių dujotiekių ir naftotiekių (produktotiekių) apsaugos zonos (III skyrius, penktasis skirsnis)	0.0973	Magistralinių dujotiekių ir naftotiekių (produktotiekių) apsaugos zonos (III skyrius, penktasis skirsnis)	0.0968	-	0.0968
138.	5943/0001:0198	4400-0688-5241	Lazdijų r. sav. Šeštokų k.	2006-06-07	Žemės ūkio	Kiti žemės ūkio paskirties žemės sklypai	Preliminarūs matavimai	Magistralinių dujotiekių ir naftotiekių (produktotiekių) apsaugos zonos (III skyrius, penktasis skirsnis)	0.1800	Magistralinių dujotiekių ir naftotiekių (produktotiekių) apsaugos zonos (III skyrius, penktasis skirsnis)	0.1598	-	0.1598
139.	5943/0001:0145	4400-0039-6603	Lazdijų r. sav. Šeštokų k.	2003-07-08	Žemės ūkio	-	Kadastriniai matavimai	Magistralinių dujotiekių ir naftotiekių (produktotiekių) apsaugos zonos (III skyrius, penktasis skirsnis)	0.3059	Magistralinių dujotiekių ir naftotiekių (produktotiekių) apsaugos zonos (III skyrius, penktasis skirsnis)	0.3058	-	0.3059
								Elektroninių ryšių tinklų elektroninių ryšių infrastruktūros apsaugos zonos (III skyrius, vienuoliktasis skirsnis)	0.0358	Elektroninių ryšių tinklų elektroninių ryšių infrastruktūros apsaugos zonos (III skyrius, vienuoliktasis skirsnis)	0.0178	-	0.0536
140.	5943/0001:0168	4400-0177-8936	Lazdijų r. sav. Šeštokų k.	2004-01-02	Žemės ūkio	-	Preliminarūs matavimai	Magistralinių dujotiekių ir naftotiekių (produktotiekių) apsaugos zonos (III skyrius, penktasis skirsnis)	0.9500	Magistralinių dujotiekių ir naftotiekių (produktotiekių) apsaugos zonos (III skyrius, penktasis skirsnis)	0.9484	-	0.9484
								Elektroninių ryšių tinklų elektroninių ryšių infrastruktūros apsaugos zonos (III skyrius, vienuoliktasis skirsnis)	0.0800	Elektroninių ryšių tinklų elektroninių ryšių infrastruktūros apsaugos zonos (III skyrius, vienuoliktasis skirsnis)	0.0379	-	0.1179
141.	5943/0001:0017	5943-0001-0017	Lazdijų r. sav. Šeštokų k.	1995-03-23	Žemės ūkio	-	Kadastriniai matavimai	Magistralinių dujotiekių ir naftotiekių (produktotiekių) apsaugos zonos (III skyrius, penktasis skirsnis)	0.7510	Magistralinių dujotiekių ir naftotiekių (produktotiekių) apsaugos zonos (III skyrius, penktasis skirsnis)	0.7513	-	0.7513
								Elektroninių ryšių tinklų elektroninių ryšių infrastruktūros apsaugos zonos (III skyrius, vienuoliktasis skirsnis)	0.0500	Elektroninių ryšių tinklų elektroninių ryšių infrastruktūros apsaugos zonos (III skyrius, vienuoliktasis skirsnis)	0.0270	-	0.0770
142.	5943/0001:0194	4400-0582-6100	Lazdijų r. sav. Šeštokų k.	2005-07-05	Žemės ūkio	-	Preliminarūs matavimai	Magistralinių dujotiekių ir naftotiekių (produktotiekių) apsaugos zonos (III skyrius, penktasis skirsnis)	0.4100	Magistralinių dujotiekių ir naftotiekių (produktotiekių) apsaugos zonos (III skyrius, penktasis skirsnis)	0.4037	-	0.4037
								Elektroninių ryšių tinklų elektroninių ryšių infrastruktūros apsaugos zonos (III skyrius, vienuoliktasis skirsnis)	0.0500	Elektroninių ryšių tinklų elektroninių ryšių infrastruktūros apsaugos zonos (III skyrius, vienuoliktasis skirsnis)	0.0255	-	0.0755
143.	5943/0001:0215	4400-1830-5154	Lazdijų r. sav. Šeštokų k.	2010-06-28	Žemės ūkio	Kiti žemės ūkio paskirties žemės sklypai	Preliminarūs matavimai	Magistralinių dujotiekių ir naftotiekių (produktotiekių) apsaugos zonos (III skyrius, penktasis skirsnis)	0.1600	Magistralinių dujotiekių ir naftotiekių (produktotiekių) apsaugos zonos (III skyrius, penktasis skirsnis)	0.1588	-	0.1588
144.	5943/0001:0009	4400-4311-6021	Lazdijų r. sav. Šeštokų k.	2016-11-24	Kita (žemės)	Susisiekimo ir inžinerinių tinklų koridorių	Kadastriniai matavimai	Magistralinių dujotiekių ir naftotiekių (produktotiekių) apsaugos zonos (III skyrius, penktasis skirsnis)	0.0807	Magistralinių dujotiekių ir naftotiekių (produktotiekių) apsaugos zonos (III skyrius, penktasis skirsnis)	0.0806	-	0.0807

Eil. Nr.	Žemės sklypo kadastrinis numeris	Žemės sklypo unikalus numeris	Žemės sklypo adresas	Žemės sklypo suformavimo metai	Žemės sklypo paskirtis	Žemės sklypo naudojimo būdas	Žemės sklypo matavimų tipas	Esamos apsaugos zonos pavadinimas	Esamos apsaugos zonos plotas, ha	Planu nustatomos apsaugos zonos pavadinimas	Planu nustatomos apsaugos zonos plotas, ha	Planu nustatomos apsaugos zonos plotas, persidengiantis su kitų operatorių nustatytų apsaugos zonų plotu, ha	Įregistruotų ir Planu nustatomų apsaugos zonų bendras plotas, ha
						teritorijos		Elektroninių ryšių tinklų elektroninių ryšių infrastruktūros apsaugos zonos (III skyrius, vienuoliktasis skirsnis)	0.0066	Elektroninių ryšių tinklų elektroninių ryšių infrastruktūros apsaugos zonos (III skyrius, vienuoliktasis skirsnis)	0.0033	-	0.0099
145.	5943/0001:0116	5943-0001-0116	Lazdijų r. sav. Šeštokų k.	2003-02-18	Žemės ūkio	-	Preliminarūs matavimai	Magistralinių dujotiekių ir naftotiekių (produktotiekių) apsaugos zonos (III skyrius, penktasis skirsnis)	0.2400	Magistralinių dujotiekių ir naftotiekių (produktotiekių) apsaugos zonos (III skyrius, penktasis skirsnis)	0.2399	-	0.2400
								Elektroninių ryšių tinklų elektroninių ryšių infrastruktūros apsaugos zonos (III skyrius, vienuoliktasis skirsnis)	0.0200	Elektroninių ryšių tinklų elektroninių ryšių infrastruktūros apsaugos zonos (III skyrius, vienuoliktasis skirsnis)	0.0080	-	0.0280
146.	5943/0001:0150	4400-0042-4636	Lazdijų r. sav. Šeštokų k.	2003-07-11	Žemės ūkio	-	Preliminarūs matavimai	Magistralinių dujotiekių ir naftotiekių (produktotiekių) apsaugos zonos (III skyrius, penktasis skirsnis)	0.5300	Magistralinių dujotiekių ir naftotiekių (produktotiekių) apsaugos zonos (III skyrius, penktasis skirsnis)	0.5255	-	0.5255
								Elektroninių ryšių tinklų elektroninių ryšių infrastruktūros apsaugos zonos (III skyrius, vienuoliktasis skirsnis)	0.0700	Elektroninių ryšių tinklų elektroninių ryšių infrastruktūros apsaugos zonos (III skyrius, vienuoliktasis skirsnis)	0.0354	-	0.1054
147.	5943/0001:0177	4400-0318-5624	Lazdijų r. sav. Šeštokų k.	2004-06-04	Žemės ūkio	-	Preliminarūs matavimai	Magistralinių dujotiekių ir naftotiekių (produktotiekių) apsaugos zonos (III skyrius, penktasis skirsnis)	0.3200	Magistralinių dujotiekių ir naftotiekių (produktotiekių) apsaugos zonos (III skyrius, penktasis skirsnis)	0.3187	-	0.3187
148.	5943/0001:0108	5943-0001-0108	Lazdijų r. sav. Šeštokų k.	2003-01-15	Žemės ūkio	-	Preliminarūs matavimai	Magistralinių dujotiekių ir naftotiekių (produktotiekių) apsaugos zonos (III skyrius, penktasis skirsnis)	0.0100	Magistralinių dujotiekių ir naftotiekių (produktotiekių) apsaugos zonos (III skyrius, penktasis skirsnis)	0.0033	-	0.0033
149.	5943/0001:0172	4400-0280-2935	Lazdijų r. sav. Šeštokų k.	2004-04-23	Žemės ūkio	-	Preliminarūs matavimai	Magistralinių dujotiekių ir naftotiekių (produktotiekių) apsaugos zonos (III skyrius, penktasis skirsnis)	0.0400	Magistralinių dujotiekių ir naftotiekių (produktotiekių) apsaugos zonos (III skyrius, penktasis skirsnis)	0.0386	-	0.0386
150.	5943/0001:0213	4400-1509-2468	Lazdijų r. sav. Šeštokų k.	2008-03-13	Žemės ūkio	Kiti žemės ūkio paskirties žemės sklypai	Preliminarūs matavimai	Magistralinių dujotiekių ir naftotiekių (produktotiekių) apsaugos zonos (III skyrius, penktasis skirsnis)	0.1600	Magistralinių dujotiekių ir naftotiekių (produktotiekių) apsaugos zonos (III skyrius, penktasis skirsnis)	0.1562	-	0.1562
								Elektroninių ryšių tinklų elektroninių ryšių infrastruktūros apsaugos zonos (III skyrius, vienuoliktasis skirsnis)	0.0100	Elektroninių ryšių tinklų elektroninių ryšių infrastruktūros apsaugos zonos (III skyrius, vienuoliktasis skirsnis)	0.0053	-	0.0153
151.	5943/0001:0144	4400-0039-6436	Lazdijų r. sav. Šeštokų k.	2003-07-08	Žemės ūkio	-	Preliminarūs matavimai	Magistralinių dujotiekių ir naftotiekių (produktotiekių) apsaugos zonos (III skyrius, penktasis skirsnis)	0.2700	Magistralinių dujotiekių ir naftotiekių (produktotiekių) apsaugos zonos (III skyrius, penktasis skirsnis)	0.2735	-	0.2735
								Elektroninių ryšių tinklų elektroninių ryšių infrastruktūros apsaugos	0.0300	Elektroninių ryšių tinklų elektroninių ryšių infrastruktūros apsaugos	0.0132	-	0.0432

Eil. Nr.	Žemės sklypo kadastrinis numeris	Žemės sklypo unikalus numeris	Žemės sklypo adresas	Žemės sklypo suformavimo metai	Žemės sklypo paskirtis	Žemės sklypo naudojimo būdas	Žemės sklypo matavimų tipas	Esamos apsaugos zonos pavadinimas	Esamos apsaugos zonos plotas, ha	Planu nustatomos apsaugos zonos pavadinimas	Planu nustatomos apsaugos zonos plotas, ha	Planu nustatomos apsaugos zonos plotas, persidengiantis su kitų operatorių nustatytų apsaugos zonų plotu, ha	Įregistruotų ir Planu nustatomų apsaugos zonų bendras plotas, ha
								zonos (III skyrius, vienuoliktasis skirsnis)		zonos (III skyrius, vienuoliktasis skirsnis)			
152.	5943/0001:0143	4400-0039-6403	Lazdijų r. sav. Šeštokų k.	2003-07-08	Žemės ūkio	-	Preliminarūs matavimai	Magistralinių dujotiekių ir naftotiekių (produktotiekių) apsaugos zonos (III skyrius, penktasis skirsnis)	0.2400	Magistralinių dujotiekių ir naftotiekių (produktotiekių) apsaugos zonos (III skyrius, penktasis skirsnis)	0.2416	-	0.2416
								Elektroninių ryšių tinklų elektroninių ryšių infrastruktūros apsaugos zonos (III skyrius, vienuoliktasis skirsnis)	0.0100	Elektroninių ryšių tinklų elektroninių ryšių infrastruktūros apsaugos zonos (III skyrius, vienuoliktasis skirsnis)	0.0062	-	0.0162
153.	5943/0001:0019	4400-4299-7957	Lazdijų r. sav. Šeštokų k.	2016-11-30	Žemės ūkio	Kiti žemės ūkio paskirties žemės sklypai	Kadastriniai matavimai	Magistralinių dujotiekių ir naftotiekių (produktotiekių) apsaugos zonos (III skyrius, penktasis skirsnis)	0.4814	Magistralinių dujotiekių ir naftotiekių (produktotiekių) apsaugos zonos (III skyrius, penktasis skirsnis)	0.4812	-	0.4812
								Elektroninių ryšių tinklų elektroninių ryšių infrastruktūros apsaugos zonos (III skyrius, vienuoliktasis skirsnis)	0.0300	Elektroninių ryšių tinklų elektroninių ryšių infrastruktūros apsaugos zonos (III skyrius, vienuoliktasis skirsnis)	0.0182	-	0.0482
154.	5943/0001:0073	5943-0001-0073	Lazdijų r. sav. Šeštokų k.	2001-02-08	Žemės ūkio	-	Preliminarūs matavimai	Magistralinių dujotiekių ir naftotiekių (produktotiekių) apsaugos zonos (III skyrius, penktasis skirsnis)	0.1700	Magistralinių dujotiekių ir naftotiekių (produktotiekių) apsaugos zonos (III skyrius, penktasis skirsnis)	0.1829	-	0.1829
								Elektroninių ryšių tinklų elektroninių ryšių infrastruktūros apsaugos zonos (III skyrius, vienuoliktasis skirsnis)	0.0100	Elektroninių ryšių tinklų elektroninių ryšių infrastruktūros apsaugos zonos (III skyrius, vienuoliktasis skirsnis)	0.0073	-	0.0173
155.	5943/0001:0058	5943-0001-0058	Lazdijų r. sav. Šeštokų k.	2000-09-26	Žemės ūkio	-	Preliminarūs matavimai	Magistralinių dujotiekių ir naftotiekių (produktotiekių) apsaugos zonos (III skyrius, penktasis skirsnis)	0.1600	Magistralinių dujotiekių ir naftotiekių (produktotiekių) apsaugos zonos (III skyrius, penktasis skirsnis)	0.1607	-	0.1607
								Elektroninių ryšių tinklų elektroninių ryšių infrastruktūros apsaugos zonos (III skyrius, vienuoliktasis skirsnis)	0.0100	Elektroninių ryšių tinklų elektroninių ryšių infrastruktūros apsaugos zonos (III skyrius, vienuoliktasis skirsnis)	0.0064	-	0.0164
156.	5943/0001:0121	5943-0001-0121	Lazdijų r. sav. Šeštokų k.	2003-03-04	Žemės ūkio	-	Preliminarūs matavimai	Magistralinių dujotiekių ir naftotiekių (produktotiekių) apsaugos zonos (III skyrius, penktasis skirsnis)	0.1600	Magistralinių dujotiekių ir naftotiekių (produktotiekių) apsaugos zonos (III skyrius, penktasis skirsnis)	0.1642	-	0.1642
								Elektroninių ryšių tinklų elektroninių ryšių infrastruktūros apsaugos zonos (III skyrius, vienuoliktasis skirsnis)	0.0100	Elektroninių ryšių tinklų elektroninių ryšių infrastruktūros apsaugos zonos (III skyrius, vienuoliktasis skirsnis)	0.0066	-	0.0166
157.	5943/0001:0149	4400-0042-4573	Lazdijų r. sav. Šeštokų k.	2003-07-11	Žemės ūkio	-	Preliminarūs matavimai	Magistralinių dujotiekių ir naftotiekių (produktotiekių) apsaugos zonos (III skyrius, penktasis skirsnis)	0.1000	Magistralinių dujotiekių ir naftotiekių (produktotiekių) apsaugos zonos (III skyrius, penktasis skirsnis)	0.0953	-	0.0953

Eil. Nr.	Žemės sklypo kadastrinis numeris	Žemės sklypo unikalus numeris	Žemės sklypo adresas	Žemės sklypo suformavimo metai	Žemės sklypo paskirtis	Žemės sklypo naudojimo būdas	Žemės sklypo matavimų tipas	Esamos apsaugos zonos pavadinimas	Esamos apsaugos zonos plotas, ha	Planu nustatomos apsaugos zonos pavadinimas	Planu nustatomos apsaugos zonos plotas, ha	Planu nustatomos apsaugos zonos plotas, persidengiantis su kitų operatorių nustatytų apsaugos zonų plotu, ha	Įregistruotų ir Planu nustatomų apsaugos zonų bendras plotas, ha
								Elektroninių ryšių tinklų elektroninių ryšių infrastruktūros apsaugos zonos (III skyrius, vienuoliktasis skirsnis)	0.0100	Elektroninių ryšių tinklų elektroninių ryšių infrastruktūros apsaugos zonos (III skyrius, vienuoliktasis skirsnis)	0.0038	-	0.0138
158.	5943/0001:0180	4400-0328-1074	Lazdijų r. sav. Šeštokų k.	2004-06-15	Žemės ūkio	-	Preliminarūs matavimai	Magistralinių dujotiekių ir naftotiekių (produktotiekių) apsaugos zonos (III skyrius, penktasis skirsnis)	0.1700	Magistralinių dujotiekių ir naftotiekių (produktotiekių) apsaugos zonos (III skyrius, penktasis skirsnis)	0.1690	-	0.1690
								Elektroninių ryšių tinklų elektroninių ryšių infrastruktūros apsaugos zonos (III skyrius, vienuoliktasis skirsnis)	0.0100	Elektroninių ryšių tinklų elektroninių ryšių infrastruktūros apsaugos zonos (III skyrius, vienuoliktasis skirsnis)	0.0068	-	0.0168
159.	5943/0001:0083	5943-0001-0083	Lazdijų r. sav. Šeštokų k.	2001-10-03	Žemės ūkio	-	Preliminarūs matavimai	Magistralinių dujotiekių ir naftotiekių (produktotiekių) apsaugos zonos (III skyrius, penktasis skirsnis)	0.0500	Magistralinių dujotiekių ir naftotiekių (produktotiekių) apsaugos zonos (III skyrius, penktasis skirsnis)	0.0500	-	0.0500
								Elektroninių ryšių tinklų elektroninių ryšių infrastruktūros apsaugos zonos (III skyrius, vienuoliktasis skirsnis)	0.0100	Elektroninių ryšių tinklų elektroninių ryšių infrastruktūros apsaugos zonos (III skyrius, vienuoliktasis skirsnis)	0.0020	-	0.0120
160.	5943/0001:0103	5943-0001-0103	Lazdijų r. sav. Šeštokų k.	2002-11-04	Žemės ūkio	Kiti žemės ūkio paskirties žemės sklypai	Kadastriniai matavimai	Magistralinių dujotiekių ir naftotiekių (produktotiekių) apsaugos zonos (III skyrius, penktasis skirsnis)	0.1516	Magistralinių dujotiekių ir naftotiekių (produktotiekių) apsaugos zonos (III skyrius, penktasis skirsnis)	0.1527	-	0.1527
								Elektroninių ryšių tinklų elektroninių ryšių infrastruktūros apsaugos zonos (III skyrius, vienuoliktasis skirsnis)	0.0121	Elektroninių ryšių tinklų elektroninių ryšių infrastruktūros apsaugos zonos (III skyrius, vienuoliktasis skirsnis)	0.0061	-	0.0182
161.	5943/0001:0022	5943-0001-0022	Lazdijų r. sav. Šeštokų k.	1996-01-15	Žemės ūkio	Kiti žemės ūkio paskirties žemės sklypai	Kadastriniai matavimai	Magistralinių dujotiekių ir naftotiekių (produktotiekių) apsaugos zonos (III skyrius, penktasis skirsnis)	0.2343	Magistralinių dujotiekių ir naftotiekių (produktotiekių) apsaugos zonos (III skyrius, penktasis skirsnis)	0.2325	-	0.2325
								Elektroninių ryšių tinklų elektroninių ryšių infrastruktūros apsaugos zonos (III skyrius, vienuoliktasis skirsnis)	0.0200	Elektroninių ryšių tinklų elektroninių ryšių infrastruktūros apsaugos zonos (III skyrius, vienuoliktasis skirsnis)	0.0093	-	0.0293
162.	5943/0001:0084	5943-0001-0084	Lazdijų r. sav. Šeštokų k.	2001-10-04	Žemės ūkio	Kiti žemės ūkio paskirties žemės sklypai	Kadastriniai matavimai	Magistralinių dujotiekių ir naftotiekių (produktotiekių) apsaugos zonos (III skyrius, penktasis skirsnis)	0.3389	Magistralinių dujotiekių ir naftotiekių (produktotiekių) apsaugos zonos (III skyrius, penktasis skirsnis)	0.3353	-	0.3353
								Elektroninių ryšių tinklų elektroninių ryšių infrastruktūros apsaugos zonos (III skyrius, vienuoliktasis skirsnis)	0.0300	Elektroninių ryšių tinklų elektroninių ryšių infrastruktūros apsaugos zonos (III skyrius, vienuoliktasis skirsnis)	0.0135	-	0.0435

Eil. Nr.	Žemės sklypo kadastrinis numeris	Žemės sklypo unikalus numeris	Žemės sklypo adresas	Žemės sklypo suformavimo metai	Žemės sklypo paskirtis	Žemės sklypo naudojimo būdas	Žemės sklypo matavimų tipas	Esamos apsaugos zonos pavadinimas	Esamos apsaugos zonos plotas, ha	Planu nustatomos apsaugos zonos pavadinimas	Planu nustatomos apsaugos zonos plotas, ha	Planu nustatomos apsaugos zonos plotas, persidengiantis su kitų operatorių nustatytų apsaugos zonų plotu, ha	Įregistruotų ir Planu nustatomų apsaugos zonų bendras plotas, ha
163.	5943/0001:0064	5943-0001-0064	Lazdijų r. sav. Šeštokų k.	2000-12-12	Žemės ūkio	Kiti žemės ūkio paskirties žemės sklypai	Kadastriniai matavimai	Magistralinių dujotiekių ir naftotiekių (produktotiekių) apsaugos zonos (III skyrius, penktasis skirsnis)	0.0920	Magistralinių dujotiekių ir naftotiekių (produktotiekių) apsaugos zonos (III skyrius, penktasis skirsnis)	0.0897	-	0.0897
								Elektroninių ryšių tinklų elektroninių ryšių infrastruktūros apsaugos zonos (III skyrius, vienuoliktasis skirsnis)	0.0100	Elektroninių ryšių tinklų elektroninių ryšių infrastruktūros apsaugos zonos (III skyrius, vienuoliktasis skirsnis)	0.0036	-	0.0136
164.	5943/0001:0154	4400-0042-9505	Lazdijų r. sav. Šeštokų k.	2003-07-12	Žemės ūkio	Kiti žemės ūkio paskirties žemės sklypai	Kadastriniai matavimai	Magistralinių dujotiekių ir naftotiekių (produktotiekių) apsaugos zonos (III skyrius, penktasis skirsnis)	0.1225	Magistralinių dujotiekių ir naftotiekių (produktotiekių) apsaugos zonos (III skyrius, penktasis skirsnis)	0.1189	-	0.1189
								Elektroninių ryšių tinklų elektroninių ryšių infrastruktūros apsaugos zonos (III skyrius, vienuoliktasis skirsnis)	0.0100	Elektroninių ryšių tinklų elektroninių ryšių infrastruktūros apsaugos zonos (III skyrius, vienuoliktasis skirsnis)	0.0047	-	0.0147
165.	5943/0001:0189	4400-0451-6594	Lazdijų r. sav. Šeštokų k.	2004-11-19	Žemės ūkio	-	Preliminarūs matavimai	Magistralinių dujotiekių ir naftotiekių (produktotiekių) apsaugos zonos (III skyrius, penktasis skirsnis)	0.1000	Magistralinių dujotiekių ir naftotiekių (produktotiekių) apsaugos zonos (III skyrius, penktasis skirsnis)	0.0951	-	0.0951
								Elektroninių ryšių tinklų elektroninių ryšių infrastruktūros apsaugos zonos (III skyrius, vienuoliktasis skirsnis)	0.0100	Elektroninių ryšių tinklų elektroninių ryšių infrastruktūros apsaugos zonos (III skyrius, vienuoliktasis skirsnis)	0.0038	-	0.0138
166.	5943/0001:0132	4400-0019-7631	Lazdijų r. sav. Šeštokų k.	2003-06-04	Žemės ūkio	Kiti žemės ūkio paskirties žemės sklypai	Kadastriniai matavimai	Magistralinių dujotiekių ir naftotiekių (produktotiekių) apsaugos zonos (III skyrius, penktasis skirsnis)	0.0875	Magistralinių dujotiekių ir naftotiekių (produktotiekių) apsaugos zonos (III skyrius, penktasis skirsnis)	0.0875	-	0.0875
								Elektroninių ryšių tinklų elektroninių ryšių infrastruktūros apsaugos zonos (III skyrius, vienuoliktasis skirsnis)	0.0070	Elektroninių ryšių tinklų elektroninių ryšių infrastruktūros apsaugos zonos (III skyrius, vienuoliktasis skirsnis)	0.0035	-	0.0105
167.	5943/0001:0070	5943-0001-0070	Lazdijų r. sav. Šeštokų k.	2001-01-22	Žemės ūkio	-	Preliminarūs matavimai	Magistralinių dujotiekių ir naftotiekių (produktotiekių) apsaugos zonos (III skyrius, penktasis skirsnis)	0.0800	Magistralinių dujotiekių ir naftotiekių (produktotiekių) apsaugos zonos (III skyrius, penktasis skirsnis)	0.0776	-	0.0776
								Elektroninių ryšių tinklų elektroninių ryšių infrastruktūros apsaugos zonos (III skyrius, vienuoliktasis skirsnis)	0.0100	Elektroninių ryšių tinklų elektroninių ryšių infrastruktūros apsaugos zonos (III skyrius, vienuoliktasis skirsnis)	0.0031	-	0.0131
168.	5943/0001:0050	5943-0001-0050	Lazdijų r. sav. Šeštokų k.	2000-09-25	Žemės ūkio	-	Preliminarūs matavimai	Magistralinių dujotiekių ir naftotiekių (produktotiekių) apsaugos zonos (III skyrius, penktasis skirsnis)	0.1000	Magistralinių dujotiekių ir naftotiekių (produktotiekių) apsaugos zonos (III skyrius, penktasis skirsnis)	0.1006	-	0.1006
								Elektroninių ryšių tinklų elektroninių ryšių infrastruktūros apsaugos zonos (III skyrius,	0.0100	Elektroninių ryšių tinklų elektroninių ryšių infrastruktūros apsaugos zonos (III skyrius,	0.0040	-	0.0140

Eil. Nr.	Žemės sklypo kadastrinis numeris	Žemės sklypo unikalus numeris	Žemės sklypo adresas	Žemės sklypo suformavimo metai	Žemės sklypo paskirtis	Žemės sklypo naudojimo būdas	Žemės sklypo matavimų tipas	Esamos apsaugos zonos pavadinimas	Esamos apsaugos zonos plotas, ha	Planu nustatomos apsaugos zonos pavadinimas	Planu nustatomos apsaugos zonos plotas, ha	Planu nustatomos apsaugos zonos plotas, persidengiantis su kitų operatorių nustatytų apsaugos zonų plotu, ha	Įregistruotų ir Planu nustatomų apsaugos zonų bendras plotas, ha
								vienuoliktasis skirsnis		vienuoliktasis skirsnis			
169.	5943/0001:0186	4400-0448-6646	Lazdijų r. sav. Šeštokų k.	2004-11-17	Žemės ūkio	-	Preliminarūs matavimai	Magistralinių dujotiekių ir naftotiekių (produktotiekių) apsaugos zonos (III skyrius, penktasis skirsnis)	0.0300	Magistralinių dujotiekių ir naftotiekių (produktotiekių) apsaugos zonos (III skyrius, penktasis skirsnis)	0.0271	-	0.0271
								Elektroninių ryšių tinklų elektroninių ryšių infrastruktūros apsaugos zonos (III skyrius, vienuoliktasis skirsnis)	0.0100	Elektroninių ryšių tinklų elektroninių ryšių infrastruktūros apsaugos zonos (III skyrius, vienuoliktasis skirsnis)	0.0011	-	0.0111
170.	5943/0001:0157	4400-0050-0308	Lazdijų r. sav. Šeštokų k.	2003-07-23	Žemės ūkio	-	Preliminarūs matavimai	Magistralinių dujotiekių ir naftotiekių (produktotiekių) apsaugos zonos (III skyrius, penktasis skirsnis)	0.0600	Magistralinių dujotiekių ir naftotiekių (produktotiekių) apsaugos zonos (III skyrius, penktasis skirsnis)	0.0613	-	0.0613
								Elektroninių ryšių tinklų elektroninių ryšių infrastruktūros apsaugos zonos (III skyrius, vienuoliktasis skirsnis)	0.0100	Elektroninių ryšių tinklų elektroninių ryšių infrastruktūros apsaugos zonos (III skyrius, vienuoliktasis skirsnis)	0.0025	-	0.0125
171.	5943/0001:0077	5943-0001-0077	Lazdijų r. sav. Šeštokų k.	2001-02-14	Žemės ūkio	-	Preliminarūs matavimai	Magistralinių dujotiekių ir naftotiekių (produktotiekių) apsaugos zonos (III skyrius, penktasis skirsnis)	0.1000	Magistralinių dujotiekių ir naftotiekių (produktotiekių) apsaugos zonos (III skyrius, penktasis skirsnis)	0.0952	-	0.0952
								Elektroninių ryšių tinklų elektroninių ryšių infrastruktūros apsaugos zonos (III skyrius, vienuoliktasis skirsnis)	0.0100	Elektroninių ryšių tinklų elektroninių ryšių infrastruktūros apsaugos zonos (III skyrius, vienuoliktasis skirsnis)	0.0038	-	0.0138
172.	5943/0001:0197	4400-0646-4204	Lazdijų r. sav. Šeštokų k.	2005-08-02	Žemės ūkio	Kiti žemės ūkio paskirties žemės sklypai	Preliminarūs matavimai	Magistralinių dujotiekių ir naftotiekių (produktotiekių) apsaugos zonos (III skyrius, penktasis skirsnis)	0.1100	Magistralinių dujotiekių ir naftotiekių (produktotiekių) apsaugos zonos (III skyrius, penktasis skirsnis)	0.1108	-	0.1108
								Elektroninių ryšių tinklų elektroninių ryšių infrastruktūros apsaugos zonos (III skyrius, vienuoliktasis skirsnis)	0.0100	Elektroninių ryšių tinklų elektroninių ryšių infrastruktūros apsaugos zonos (III skyrius, vienuoliktasis skirsnis)	0.0045	-	0.0145
173.	5943/0001:0110	5943-0001-0110	Lazdijų r. sav. Šeštokų k.	2003-01-17	Žemės ūkio	-	Preliminarūs matavimai	Magistralinių dujotiekių ir naftotiekių (produktotiekių) apsaugos zonos (III skyrius, penktasis skirsnis)	0.0400	Magistralinių dujotiekių ir naftotiekių (produktotiekių) apsaugos zonos (III skyrius, penktasis skirsnis)	0.0510	-	0.0510
								Elektroninių ryšių tinklų elektroninių ryšių infrastruktūros apsaugos zonos (III skyrius, vienuoliktasis skirsnis)	0.0100	Elektroninių ryšių tinklų elektroninių ryšių infrastruktūros apsaugos zonos (III skyrius, vienuoliktasis skirsnis)	0.0020	-	0.0120

Eil. Nr.	Žemės sklypo kadastrinis numeris	Žemės sklypo unikalus numeris	Žemės sklypo adresas	Žemės sklypo suformavimo metai	Žemės sklypo paskirtis	Žemės sklypo naudojimo būdas	Žemės sklypo matavimų tipas	Esamos apsaugos zonos pavadinimas	Esamos apsaugos zonos plotas, ha	Planu nustatomos apsaugos zonos pavadinimas	Planu nustatomos apsaugos zonos plotas, ha	Planu nustatomos apsaugos zonos plotas, persidengiantis su kitų operatorių nustatytų apsaugos zonų plotu, ha	Įregistruotų ir Planu nustatomų apsaugos zonų bendras plotas, ha
174.	5943/0001:0126	5943-0001-0126	Lazdijų r. sav. Šeštokų k.	2003-03-21	Žemės ūkio	-	Preliminarūs matavimai	Magistralinių dujotiekių ir naftotiekių (produktotiekių) apsaugos zonos (III skyrius, penktasis skirsnis)	0.0800	Magistralinių dujotiekių ir naftotiekių (produktotiekių) apsaugos zonos (III skyrius, penktasis skirsnis)	0.0835	-	0.0835
								Elektroninių ryšių tinklų elektroninių ryšių infrastruktūros apsaugos zonos (III skyrius, vienuoliktasis skirsnis)	0.0100	Elektroninių ryšių tinklų elektroninių ryšių infrastruktūros apsaugos zonos (III skyrius, vienuoliktasis skirsnis)	0.0034	-	0.0134
175.	5943/0001:0089	5943-0001-0089	Lazdijų r. sav. Šeštokų k.	2002-02-07	Žemės ūkio	-	Preliminarūs matavimai	Magistralinių dujotiekių ir naftotiekių (produktotiekių) apsaugos zonos (III skyrius, penktasis skirsnis)	0.0700	Magistralinių dujotiekių ir naftotiekių (produktotiekių) apsaugos zonos (III skyrius, penktasis skirsnis)	0.0722	-	0.0722
								Elektroninių ryšių tinklų elektroninių ryšių infrastruktūros apsaugos zonos (III skyrius, vienuoliktasis skirsnis)	0.0100	Elektroninių ryšių tinklų elektroninių ryšių infrastruktūros apsaugos zonos (III skyrius, vienuoliktasis skirsnis)	0.0030	-	0.0130
176.	5943/0001:0170	4400-0200-6293	Lazdijų r. sav. Šeštokų k.	2004-01-29	Žemės ūkio	-	Preliminarūs matavimai	Magistralinių dujotiekių ir naftotiekių (produktotiekių) apsaugos zonos (III skyrius, penktasis skirsnis)	0.0600	Magistralinių dujotiekių ir naftotiekių (produktotiekių) apsaugos zonos (III skyrius, penktasis skirsnis)	0.0603	-	0.0603
								Elektroninių ryšių tinklų elektroninių ryšių infrastruktūros apsaugos zonos (III skyrius, vienuoliktasis skirsnis)	0.0100	Elektroninių ryšių tinklų elektroninių ryšių infrastruktūros apsaugos zonos (III skyrius, vienuoliktasis skirsnis)	0.0028	-	0.0128
177.	5943/0001:0114	5943-0001-0114	Lazdijų r. sav. Šeštokų k.	2003-02-18	Žemės ūkio	-	Preliminarūs matavimai	Magistralinių dujotiekių ir naftotiekių (produktotiekių) apsaugos zonos (III skyrius, penktasis skirsnis)	0.0600	Magistralinių dujotiekių ir naftotiekių (produktotiekių) apsaugos zonos (III skyrius, penktasis skirsnis)	0.0539	-	0.0539
								Elektroninių ryšių tinklų elektroninių ryšių infrastruktūros apsaugos zonos (III skyrius, vienuoliktasis skirsnis)	0.0100	Elektroninių ryšių tinklų elektroninių ryšių infrastruktūros apsaugos zonos (III skyrius, vienuoliktasis skirsnis)	0.0034	-	0.0134
178.	5943/0001:0053	5943-0001-0053	Lazdijų r. sav. Šeštokų k.	2000-09-25	Žemės ūkio	-	Preliminarūs matavimai	Magistralinių dujotiekių ir naftotiekių (produktotiekių) apsaugos zonos (III skyrius, penktasis skirsnis)	0.0200	Magistralinių dujotiekių ir naftotiekių (produktotiekių) apsaugos zonos (III skyrius, penktasis skirsnis)	0.0215	-	0.0215
								Elektroninių ryšių tinklų elektroninių ryšių infrastruktūros apsaugos zonos (III skyrius, vienuoliktasis skirsnis)	0.0100	Elektroninių ryšių tinklų elektroninių ryšių infrastruktūros apsaugos zonos (III skyrius, vienuoliktasis skirsnis)	0.0009	-	0.0109
179.	5943/0001:0185	4400-0436-5152	Lazdijų r. sav. Šeštokų k.	2011-07-18	Žemės ūkio	-	Kadastriniai matavimai	Magistralinių dujotiekių ir naftotiekių (produktotiekių) apsaugos zonos (III skyrius, penktasis skirsnis)	0.0278	Magistralinių dujotiekių ir naftotiekių (produktotiekių) apsaugos zonos (III skyrius, penktasis skirsnis)	0.0281	-	0.0281
								Elektroninių ryšių tinklų elektroninių ryšių infrastruktūros apsaugos zonos (III skyrius,	0.0000	Elektroninių ryšių tinklų elektroninių ryšių infrastruktūros apsaugos zonos (III skyrius,	0.0015	-	0.0015

Eil. Nr.	Žemės sklypo kadastrinis numeris	Žemės sklypo unikalus numeris	Žemės sklypo adresas	Žemės sklypo suformavimo metai	Žemės sklypo paskirtis	Žemės sklypo naudojimo būdas	Žemės sklypo matavimų tipas	Esamos apsaugos zonos pavadinimas	Esamos apsaugos zonos plotas, ha	Planu nustatomos apsaugos zonos pavadinimas	Planu nustatomos apsaugos zonos plotas, ha	Planu nustatomos apsaugos zonos plotas, persidengiantis su kitų operatorių nustatytų apsaugos zonų plotu, ha	Įregistruotų ir Planu nustatomų apsaugos zonų bendras plotas, ha
								vienuoliktasis skirsnis)		vienuoliktasis skirsnis)			
180.	5943/0001:0069	5943-0001-0069	Lazdijų r. sav. Šeštokų k.	2001-01-22	Žemės ūkio	-	Preliminarūs matavimai	Magistralinių dujotiekių ir naftotiekių (produktotiekių) apsaugos zonos (III skyrius, penktasis skirsnis)	0.0100	Magistralinių dujotiekių ir naftotiekių (produktotiekių) apsaugos zonos (III skyrius, penktasis skirsnis)	0.0004	-	0.0004
181.	5943/0001:0030	5943-0001-0030	Lazdijų r. sav. Šeštokų k.	1999-09-06	Žemės ūkio	-	Preliminarūs matavimai	Magistralinių dujotiekių ir naftotiekių (produktotiekių) apsaugos zonos (III skyrius, penktasis skirsnis)	0.7000	Magistralinių dujotiekių ir naftotiekių (produktotiekių) apsaugos zonos (III skyrius, penktasis skirsnis)	0.6900	-	0.6900
								Elektroninių ryšių tinklų elektroninių ryšių infrastruktūros apsaugos zonos (III skyrius, vienuoliktasis skirsnis)	0.0400	Elektroninių ryšių tinklų elektroninių ryšių infrastruktūros apsaugos zonos (III skyrius, vienuoliktasis skirsnis)	0.0175	-	0.0575
								Elektros tinklų apsaugos zonos (III skyrius, ketvirtasis skirsnis)	0.0000	Elektros tinklų apsaugos zonos (III skyrius, ketvirtasis skirsnis)	0.0007	-	0.0007
182.	5943/0003:0218	5943-0003-0218	Lazdijų r. sav. Išlandžių k.	2002-11-25	Žemės ūkio	Kiti žemės ūkio paskirties žemės sklypai	Kadastriniai matavimai	Magistralinių dujotiekių ir naftotiekių (produktotiekių) apsaugos zonos (III skyrius, penktasis skirsnis)	0.6700	Magistralinių dujotiekių ir naftotiekių (produktotiekių) apsaugos zonos (III skyrius, penktasis skirsnis)	0.5843	-	0.5843
183.	5943/0003:0009	5943-0003-0009	Lazdijų r. sav. Išlandžių k.	1994-06-29	Žemės ūkio	Kiti žemės ūkio paskirties žemės sklypai	Kadastriniai matavimai	Magistralinių dujotiekių ir naftotiekių (produktotiekių) apsaugos zonos (III skyrius, penktasis skirsnis)	0.0800	Magistralinių dujotiekių ir naftotiekių (produktotiekių) apsaugos zonos (III skyrius, penktasis skirsnis)	0.1245	-	0.1245
184.	5943/0003:0027	5943-0003-0027	Lazdijų r. sav. Išlandžių k.	1996-07-03	Žemės ūkio	-	Kadastriniai matavimai	Magistralinių dujotiekių ir naftotiekių (produktotiekių) apsaugos zonos (III skyrius, penktasis skirsnis)	0.2207	Magistralinių dujotiekių ir naftotiekių (produktotiekių) apsaugos zonos (III skyrius, penktasis skirsnis)	0.2203	-	0.2203
185.	5943/0003:0008	5943-0003-0008	Lazdijų r. sav. Išlandžių k.	1994-07-11	Žemės ūkio	Kiti žemės ūkio paskirties žemės sklypai	Kadastriniai matavimai	Magistralinių dujotiekių ir naftotiekių (produktotiekių) apsaugos zonos (III skyrius, penktasis skirsnis)	0.1300	Magistralinių dujotiekių ir naftotiekių (produktotiekių) apsaugos zonos (III skyrius, penktasis skirsnis)	0.1822	-	0.1822
186.	5943/0003:0418	4400-0451-6634	Lazdijų r. sav. Išlandžių k.	2004-11-19	Žemės ūkio	-	Preliminarūs matavimai	Magistralinių dujotiekių ir naftotiekių (produktotiekių) apsaugos zonos (III skyrius, penktasis skirsnis)	0.1700	Magistralinių dujotiekių ir naftotiekių (produktotiekių) apsaugos zonos (III skyrius, penktasis skirsnis)	0.1762	-	0.1762
187.	5943/0003:0014	5943-0003-0014	Lazdijų r. sav. Išlandžių k.	1994-06-29	Žemės ūkio	Kiti žemės ūkio paskirties žemės sklypai	Kadastriniai matavimai	Magistralinių dujotiekių ir naftotiekių (produktotiekių) apsaugos zonos (III skyrius, penktasis skirsnis)	0.1300	Magistralinių dujotiekių ir naftotiekių (produktotiekių) apsaugos zonos (III skyrius, penktasis skirsnis)	0.1799	-	0.1799
188.	5943/0003:0412	4400-0447-4600	Lazdijų r. sav. Išlandžių k.	2004-11-16	Žemės ūkio	-	Preliminarūs matavimai	Magistralinių dujotiekių ir naftotiekių (produktotiekių) apsaugos zonos (III skyrius, penktasis skirsnis)	0.2500	Magistralinių dujotiekių ir naftotiekių (produktotiekių) apsaugos zonos (III skyrius, penktasis skirsnis)	0.2395	-	0.2395
189.	5943/0003:0006	5943-0003-0006	Lazdijų r. sav. Išlandžių k.	1994-07-07	Žemės ūkio	Kiti žemės ūkio paskirties žemės sklypai	Kadastriniai matavimai	Magistralinių dujotiekių ir naftotiekių (produktotiekių) apsaugos zonos (III skyrius, penktasis skirsnis)	0.1500	Magistralinių dujotiekių ir naftotiekių (produktotiekių) apsaugos zonos (III skyrius, penktasis skirsnis)	0.1724	-	0.1724

Eil. Nr.	Žemės sklypo kadastrinis numeris	Žemės sklypo unikalus numeris	Žemės sklypo adresas	Žemės sklypo suformavimo metai	Žemės sklypo paskirtis	Žemės sklypo naudojimo būdas	Žemės sklypo matavimų tipas	Esamos apsaugos zonos pavadinimas	Esamos apsaugos zonos plotas, ha	Planu nustatomos apsaugos zonos pavadinimas	Planu nustatomos apsaugos zonos plotas, ha	Planu nustatomos apsaugos zonos plotas, persidengiantis su kitų operatorių nustatytų apsaugos zonų plotu, ha	Įregistruotų ir Planu nustatomų apsaugos zonų bendras plotas, ha
190.	5943/0003:0178	5943-0003-0178	Lazdijų r. sav. Išlandžių k.	2002-02-07	Žemės ūkio	-	Preliminarūs matavimai	Magistralinių dujotiekių ir naftotiekių (produktotiekių) apsaugos zonos (III skyrius, penktasis skirsnis)	0.2800	Magistralinių dujotiekių ir naftotiekių (produktotiekių) apsaugos zonos (III skyrius, penktasis skirsnis)	0.3237	-	0.3237
191.	5943/0003:0155	5943-0003-0155	Lazdijų r. sav. Išlandžių k.	2001-10-03	Žemės ūkio	-	Preliminarūs matavimai	Magistralinių dujotiekių ir naftotiekių (produktotiekių) apsaugos zonos (III skyrius, penktasis skirsnis)	0.3600	Magistralinių dujotiekių ir naftotiekių (produktotiekių) apsaugos zonos (III skyrius, penktasis skirsnis)	0.3490	-	0.3490
192.	5943/0003:0452	4400-0723-5805	Lazdijų r. sav. Išlandžių k.	2005-11-16	Žemės ūkio	Kiti žemės ūkio paskirties žemės sklypai	Preliminarūs matavimai	Magistralinių dujotiekių ir naftotiekių (produktotiekių) apsaugos zonos (III skyrius, penktasis skirsnis)	0.2700	Magistralinių dujotiekių ir naftotiekių (produktotiekių) apsaugos zonos (III skyrius, penktasis skirsnis)	0.2768	-	0.2768
193.	5943/0003:0023	5943-0003-0023	Lazdijų r. sav. Išlandžių k.	1994-07-13	Žemės ūkio	Kiti žemės ūkio paskirties žemės sklypai	Kadastriniai matavimai	Magistralinių dujotiekių ir naftotiekių (produktotiekių) apsaugos zonos (III skyrius, penktasis skirsnis)	0.2000	Magistralinių dujotiekių ir naftotiekių (produktotiekių) apsaugos zonos (III skyrius, penktasis skirsnis)	0.1637	-	0.1637
194.	5943/0003:0295	4400-0038-1720	Lazdijų r. sav. Išlandžių k.	2005-05-10	Žemės ūkio	-	Preliminarūs matavimai	Magistralinių dujotiekių ir naftotiekių (produktotiekių) apsaugos zonos (III skyrius, penktasis skirsnis)	1.3900	Magistralinių dujotiekių ir naftotiekių (produktotiekių) apsaugos zonos (III skyrius, penktasis skirsnis)	1.4241	-	1.4241
195.	5943/0003:0199	5943-0003-0199	Lazdijų r. sav. Išlandžių k.	2002-09-19	Žemės ūkio	-	Preliminarūs matavimai	Magistralinių dujotiekių ir naftotiekių (produktotiekių) apsaugos zonos (III skyrius, penktasis skirsnis)	0.3600	Magistralinių dujotiekių ir naftotiekių (produktotiekių) apsaugos zonos (III skyrius, penktasis skirsnis)	0.3351	-	0.3351
196.	5943/0003:0198	5943-0003-0198	Lazdijų r. sav. Išlandžių k.	2002-09-19	Žemės ūkio	-	Preliminarūs matavimai	Magistralinių dujotiekių ir naftotiekių (produktotiekių) apsaugos zonos (III skyrius, penktasis skirsnis)	0.1200	Magistralinių dujotiekių ir naftotiekių (produktotiekių) apsaugos zonos (III skyrius, penktasis skirsnis)	0.1204	-	0.1204
197.	5943/0003:0028	5943-0003-0028	Lazdijų r. sav. Išlandžių k.	1996-07-03	Žemės ūkio	Kiti žemės ūkio paskirties žemės sklypai	Kadastriniai matavimai	Magistralinių dujotiekių ir naftotiekių (produktotiekių) apsaugos zonos (III skyrius, penktasis skirsnis)	0.3973	Magistralinių dujotiekių ir naftotiekių (produktotiekių) apsaugos zonos (III skyrius, penktasis skirsnis)	0.3972	-	0.3973
198.	5943/0003:0502	4400-2748-5928	Lazdijų r. sav. Makaučiškės k.	2013-10-16	Žemės ūkio	Kiti žemės ūkio paskirties žemės sklypai	Kadastriniai matavimai	Magistralinių dujotiekių ir naftotiekių (produktotiekių) apsaugos zonos (III skyrius, penktasis skirsnis)	0.5761	Magistralinių dujotiekių ir naftotiekių (produktotiekių) apsaugos zonos (III skyrius, penktasis skirsnis)	0.5761	-	0.5761
199.	5943/0003:0273	4400-0008-8415	Lazdijų r. sav. Makaučiškės k.	2003-05-13	Žemės ūkio	-	Preliminarūs matavimai	Magistralinių dujotiekių ir naftotiekių (produktotiekių) apsaugos zonos (III skyrius, penktasis skirsnis)	0.1000	Magistralinių dujotiekių ir naftotiekių (produktotiekių) apsaugos zonos (III skyrius, penktasis skirsnis)	0.1006	-	0.1006
200.	5943/0003:0440	4400-0673-0394	Lazdijų r. sav. Makaučiškės k.	2005-09-06	Žemės ūkio	Kiti žemės ūkio paskirties žemės sklypai	Preliminarūs matavimai	Magistralinių dujotiekių ir naftotiekių (produktotiekių) apsaugos zonos (III skyrius, penktasis skirsnis)	0.3800	Magistralinių dujotiekių ir naftotiekių (produktotiekių) apsaugos zonos (III skyrius, penktasis skirsnis)	0.3774	-	0.3774

Eil. Nr.	Žemės sklypo kadastrinis numeris	Žemės sklypo unikalus numeris	Žemės sklypo adresas	Žemės sklypo suformavimo metai	Žemės sklypo paskirtis	Žemės sklypo naudojimo būdas	Žemės sklypo matavimų tipas	Esamos apsaugos zonos pavadinimas	Esamos apsaugos zonos plotas, ha	Planu nustatomos apsaugos zonos pavadinimas	Planu nustatomos apsaugos zonos plotas, ha	Planu nustatomos apsaugos zonos plotas, persidengiantis su kitų operatorių nustatytų apsaugos zonų plotu, ha	Įregistruotų ir Planu nustatomų apsaugos zonų bendras plotas, ha
201.	5943/0003:0442	4400-0687-1345	Lazdijų r. sav. Makaučiškės k.	2006-09-20	Žemės ūkio	Kiti žemės ūkio paskirties žemės sklypai	Preliminarūs matavimai	Magistralinių dujotiekių ir naftotiekių (produktotiekių) apsaugos zonos (III skyrius, penktasis skirsnis)	0.0500	Magistralinių dujotiekių ir naftotiekių (produktotiekių) apsaugos zonos (III skyrius, penktasis skirsnis)	0.0453	-	0.0453
202.	5943/0003:0068	4400-2748-5874	Lazdijų r. sav. Makaučiškės k.	2013-09-11	Žemės ūkio	Kiti žemės ūkio paskirties žemės sklypai	Kadastriniai matavimai	Magistralinių dujotiekių ir naftotiekių (produktotiekių) apsaugos zonos (III skyrius, penktasis skirsnis)	0.2117	Magistralinių dujotiekių ir naftotiekių (produktotiekių) apsaugos zonos (III skyrius, penktasis skirsnis)	0.2118	-	0.2118
203.	5943/0003:0066	5943-0003-0066	Lazdijų r. sav. Makaučiškės k.	1999-11-11	Žemės ūkio	-	Preliminarūs matavimai	Magistralinių dujotiekių ir naftotiekių (produktotiekių) apsaugos zonos (III skyrius, penktasis skirsnis)	0.0100	Magistralinių dujotiekių ir naftotiekių (produktotiekių) apsaugos zonos (III skyrius, penktasis skirsnis)	0.0002	-	0.0002
204.	5943/0003:0280	4400-0019-7986	Lazdijų r. sav. Makaučiškės k.	2003-06-04	Žemės ūkio	-	Preliminarūs matavimai	Magistralinių dujotiekių ir naftotiekių (produktotiekių) apsaugos zonos (III skyrius, penktasis skirsnis)	0.3000	Magistralinių dujotiekių ir naftotiekių (produktotiekių) apsaugos zonos (III skyrius, penktasis skirsnis)	0.2982	-	0.2982
205.	5943/0003:0279	4400-0019-5926	Lazdijų r. sav. Makaučiškės k.	2003-06-04	Žemės ūkio	-	Preliminarūs matavimai	Magistralinių dujotiekių ir naftotiekių (produktotiekių) apsaugos zonos (III skyrius, penktasis skirsnis)	0.2600	Magistralinių dujotiekių ir naftotiekių (produktotiekių) apsaugos zonos (III skyrius, penktasis skirsnis)	0.2589	-	0.2589
206.	5943/0003:0274	4400-0008-8559	Lazdijų r. sav. Makaučiškės k.	2003-05-13	Žemės ūkio	-	Preliminarūs matavimai	Magistralinių dujotiekių ir naftotiekių (produktotiekių) apsaugos zonos (III skyrius, penktasis skirsnis)	0.2700	Magistralinių dujotiekių ir naftotiekių (produktotiekių) apsaugos zonos (III skyrius, penktasis skirsnis)	0.2704	-	0.2704
207.	5943/0003:0262	5943-0003-0262	Lazdijų r. sav. Makaučiškės k.	2003-03-23	Žemės ūkio	-	Preliminarūs matavimai	Magistralinių dujotiekių ir naftotiekių (produktotiekių) apsaugos zonos (III skyrius, penktasis skirsnis)	0.3200	Magistralinių dujotiekių ir naftotiekių (produktotiekių) apsaugos zonos (III skyrius, penktasis skirsnis)	0.3154	-	0.3154
208.	5943/0003:0383	4400-0272-4681	Lazdijų r. sav. Makaučiškės k.	2004-04-14	Žemės ūkio	-	Preliminarūs matavimai	Magistralinių dujotiekių ir naftotiekių (produktotiekių) apsaugos zonos (III skyrius, penktasis skirsnis)	0.1400	Magistralinių dujotiekių ir naftotiekių (produktotiekių) apsaugos zonos (III skyrius, penktasis skirsnis)	0.1381	-	0.1381
209.	5943/0003:0382	4400-0272-4627	Lazdijų r. sav. Makaučiškės k.	2004-04-14	Žemės ūkio	-	Preliminarūs matavimai	Magistralinių dujotiekių ir naftotiekių (produktotiekių) apsaugos zonos (III skyrius, penktasis skirsnis)	0.2100	Magistralinių dujotiekių ir naftotiekių (produktotiekių) apsaugos zonos (III skyrius, penktasis skirsnis)	0.2122	-	0.2122
210.	5943/0003:0364	4400-0261-1510	Lazdijų r. sav. Makaučiškės k.	2004-04-01	Žemės ūkio	-	Preliminarūs matavimai	Magistralinių dujotiekių ir naftotiekių (produktotiekių) apsaugos zonos (III skyrius, penktasis skirsnis)	0.5800	Magistralinių dujotiekių ir naftotiekių (produktotiekių) apsaugos zonos (III skyrius, penktasis skirsnis)	0.5766	-	0.5766
211.	5943/0003:0370	4400-0262-8686	Lazdijų r. sav. Makaučiškės k.	2004-04-02	Žemės ūkio	-	Preliminarūs matavimai	Magistralinių dujotiekių ir naftotiekių (produktotiekių) apsaugos zonos (III skyrius, penktasis skirsnis)	0.5200	Magistralinių dujotiekių ir naftotiekių (produktotiekių) apsaugos zonos (III skyrius, penktasis skirsnis)	0.5223	-	0.5223
212.	5943/0003:0373	4400-0262-8864	Lazdijų r. sav. Makaučiškės k.	2004-04-02	Žemės ūkio	-	Preliminarūs matavimai	Magistralinių dujotiekių ir naftotiekių (produktotiekių) apsaugos zonos (III skyrius, penktasis skirsnis)	0.4600	Magistralinių dujotiekių ir naftotiekių (produktotiekių) apsaugos zonos (III skyrius, penktasis skirsnis)	0.4550	-	0.4550

Eil. Nr.	Žemės sklypo kadastrinis numeris	Žemės sklypo unikalus numeris	Žemės sklypo adresas	Žemės sklypo suformavimo metai	Žemės sklypo paskirtis	Žemės sklypo naudojimo būdas	Žemės sklypo matavimų tipas	Esamos apsaugos zonos pavadinimas	Esamos apsaugos zonos plotas, ha	Planu nustatomos apsaugos zonos pavadinimas	Planu nustatomos apsaugos zonos plotas, ha	Planu nustatomos apsaugos zonos plotas, persidengiantis su kitų operatorių nustatytų apsaugos zonų plotu, ha	Įregistruotų ir Planu nustatomų apsaugos zonų bendras plotas, ha
213.	5943/0003:0372	4400-0262-8797	Lazdijų r. sav. Makaučiškės k.	2004-04-02	Žemės ūkio	-	Preliminarūs matavimai	Magistralinių dujotiekių ir naftotiekių (produktotiekių) apsaugos zonos (III skyrius, penktasis skirsnis)	0.3400	Magistralinių dujotiekių ir naftotiekių (produktotiekių) apsaugos zonos (III skyrius, penktasis skirsnis)	0.3450	-	0.3450
214.	5943/0003:0368	4400-0262-6715	Lazdijų r. sav. Makaučiškės k.	2004-04-02	Žemės ūkio	-	Preliminarūs matavimai	Magistralinių dujotiekių ir naftotiekių (produktotiekių) apsaugos zonos (III skyrius, penktasis skirsnis)	0.2300	Magistralinių dujotiekių ir naftotiekių (produktotiekių) apsaugos zonos (III skyrius, penktasis skirsnis)	0.2324	-	0.2324
215.	5943/0003:0367	4400-0262-6662	Lazdijų r. sav. Makaučiškės k.	2004-04-02	Žemės ūkio	-	Preliminarūs matavimai	Magistralinių dujotiekių ir naftotiekių (produktotiekių) apsaugos zonos (III skyrius, penktasis skirsnis)	0.8800	Magistralinių dujotiekių ir naftotiekių (produktotiekių) apsaugos zonos (III skyrius, penktasis skirsnis)	0.8763	-	0.8763
216.	5943/0003:0392	4400-0312-6598	Lazdijų r. sav. Makaučiškės k.	2004-05-30	Žemės ūkio	-	Preliminarūs matavimai	Magistralinių dujotiekių ir naftotiekių (produktotiekių) apsaugos zonos (III skyrius, penktasis skirsnis)	0.9100	Magistralinių dujotiekių ir naftotiekių (produktotiekių) apsaugos zonos (III skyrius, penktasis skirsnis)	0.9141	-	0.9141
217.	5915/0001:0317	4400-0160-3925	Lazdijų r. sav. Pėdiškių k.	2003-12-10	Žemės ūkio	-	Preliminarūs matavimai	Magistralinių dujotiekių ir naftotiekių (produktotiekių) apsaugos zonos (III skyrius, penktasis skirsnis)	0.4000	Magistralinių dujotiekių ir naftotiekių (produktotiekių) apsaugos zonos (III skyrius, penktasis skirsnis)	0.4068	-	0.4068
218.	5915/0001:0264	5915-0001-0264	Lazdijų r. sav. Pėdiškių k.	2003-03-31	Žemės ūkio	-	Kadastriniai matavimai	Magistralinių dujotiekių ir naftotiekių (produktotiekių) apsaugos zonos (III skyrius, penktasis skirsnis)	0.4082	Magistralinių dujotiekių ir naftotiekių (produktotiekių) apsaugos zonos (III skyrius, penktasis skirsnis)	0.4082	-	0.4082
219.	5915/0001:0263	5915-0001-0263	Lazdijų r. sav. Pėdiškių k.	2003-03-31	Žemės ūkio	-	Kadastriniai matavimai	Magistralinių dujotiekių ir naftotiekių (produktotiekių) apsaugos zonos (III skyrius, penktasis skirsnis)	0.1634	Magistralinių dujotiekių ir naftotiekių (produktotiekių) apsaugos zonos (III skyrius, penktasis skirsnis)	0.1634	-	0.1634
220.	5915/0001:0075	5915-0001-0075	Lazdijų r. sav. Pėdiškių k. Akmenų g. 2	1996-03-12	Žemės ūkio	-	Preliminarūs matavimai	Magistralinių dujotiekių ir naftotiekių (produktotiekių) apsaugos zonos (III skyrius, penktasis skirsnis)	0.2000	Magistralinių dujotiekių ir naftotiekių (produktotiekių) apsaugos zonos (III skyrius, penktasis skirsnis)	0.2133	-	0.2133
221.	5915/0001:0500	4400-2758-8430	Lazdijų r. sav. Pėdiškių k.	2013-09-24	Žemės ūkio	Kiti žemės ūkio paskirties žemės sklypai	Kadastriniai matavimai	Magistralinių dujotiekių ir naftotiekių (produktotiekių) apsaugos zonos (III skyrius, penktasis skirsnis)	0.0811	Magistralinių dujotiekių ir naftotiekių (produktotiekių) apsaugos zonos (III skyrius, penktasis skirsnis)	0.0810	-	0.0811
222.	5915/0001:0367	4400-0689-3965	Lazdijų r. sav. Pėdiškių k.	2009-09-18	Žemės ūkio	Kiti žemės ūkio paskirties žemės sklypai	Preliminarūs matavimai	Magistralinių dujotiekių ir naftotiekių (produktotiekių) apsaugos zonos (III skyrius, penktasis skirsnis)	0.0200	Magistralinių dujotiekių ir naftotiekių (produktotiekių) apsaugos zonos (III skyrius, penktasis skirsnis)	0.0222	-	0.0222
223.	5915/0001:0369	4400-0695-8138	Lazdijų r. sav. Pėdiškių k.	2008-04-08	Žemės ūkio	Kiti žemės ūkio paskirties žemės sklypai	Preliminarūs matavimai	Magistralinių dujotiekių ir naftotiekių (produktotiekių) apsaugos zonos (III skyrius, penktasis skirsnis)	0.0300	Magistralinių dujotiekių ir naftotiekių (produktotiekių) apsaugos zonos (III skyrius, penktasis skirsnis)	0.0278	-	0.0278
224.	5915/0001:0276	4400-0041-6539	Lazdijų r. sav. Pėdiškių k.	2003-07-10	Žemės ūkio	-	Preliminarūs matavimai	Magistralinių dujotiekių ir naftotiekių (produktotiekių) apsaugos zonos (III skyrius, penktasis skirsnis)	0.5400	Magistralinių dujotiekių ir naftotiekių (produktotiekių) apsaugos zonos (III skyrius, penktasis skirsnis)	0.5462	-	0.5462
225.	5915/0001:0130	5915-0001-0130	Lazdijų r. sav. Pėdiškių k.	1998-09-29	Žemės ūkio	Kiti žemės ūkio paskirties žemės sklypai	Kadastriniai matavimai	Magistralinių dujotiekių ir naftotiekių (produktotiekių) apsaugos zonos (III skyrius, penktasis skirsnis)	0.4906	Magistralinių dujotiekių ir naftotiekių (produktotiekių) apsaugos zonos (III skyrius, penktasis skirsnis)	0.5097	-	0.5097

Eil. Nr.	Žemės sklypo kadastrinis numeris	Žemės sklypo unikalus numeris	Žemės sklypo adresas	Žemės sklypo suformavimo metai	Žemės sklypo paskirtis	Žemės sklypo naudojimo būdas	Žemės sklypo matavimų tipas	Esamos apsaugos zonos pavadinimas	Esamos apsaugos zonos plotas, ha	Planu nustatomos apsaugos zonos pavadinimas	Planu nustatomos apsaugos zonos plotas, ha	Planu nustatomos apsaugos zonos plotas, persidengiantis su kitų operatorių nustatytų apsaugos zonų plotu, ha	Įregistruotų ir Planu nustatomų apsaugos zonų bendras plotas, ha
226.	5915/0001:0150	5915-0001-0150	Lazdijų r. sav. Pėdiškių k.	1999-10-19	Žemės ūkio	-	Preliminarūs matavimai	Magistralinių dujotiekių ir naftotiekių (produktotiekių) apsaugos zonos (III skyrius, penktasis skirsnis)	0.5000	Magistralinių dujotiekių ir naftotiekių (produktotiekių) apsaugos zonos (III skyrius, penktasis skirsnis)	0.4930	-	0.4930
227.	5915/7001:0007	4400-4460-4082	Lazdijų r. sav.	2016-12-30	Kita (žemės)	Susisiekimo ir inžinerinių tinklų koridorių teritorijos	Kadastriniai matavimai	Magistralinių dujotiekių ir naftotiekių (produktotiekių) apsaugos zonos (III skyrius, penktasis skirsnis)	0.1306	Magistralinių dujotiekių ir naftotiekių (produktotiekių) apsaugos zonos (III skyrius, penktasis skirsnis)	0.1307	-	0.1307
228.	5915/0001:0173	5915-0001-0173	Lazdijų r. sav. Pėdiškių k.	2000-04-12	Žemės ūkio	-	Preliminarūs matavimai	Magistralinių dujotiekių ir naftotiekių (produktotiekių) apsaugos zonos (III skyrius, penktasis skirsnis)	0.1100	Magistralinių dujotiekių ir naftotiekių (produktotiekių) apsaugos zonos (III skyrius, penktasis skirsnis)	0.1043	-	0.1043
229.	5915/0001:0536	4400-4001-1823	Lazdijų r. sav. Pėdiškių k.	2015-12-31	Žemės ūkio	Kiti žemės ūkio paskirties žemės sklypai	Kadastriniai matavimai	Magistralinių dujotiekių ir naftotiekių (produktotiekių) apsaugos zonos (III skyrius, penktasis skirsnis)	0.0674	Magistralinių dujotiekių ir naftotiekių (produktotiekių) apsaugos zonos (III skyrius, penktasis skirsnis)	0.0675	-	0.0675
230.	5915/0001:0260	5915-0001-0260	Lazdijų r. sav. Pėdiškių k.	2003-02-17	Žemės ūkio	-	Preliminarūs matavimai	Magistralinių dujotiekių ir naftotiekių (produktotiekių) apsaugos zonos (III skyrius, penktasis skirsnis)	0.8700	Magistralinių dujotiekių ir naftotiekių (produktotiekių) apsaugos zonos (III skyrius, penktasis skirsnis)	0.8662	-	0.8662
231.	5915/0001:0259	5915-0001-0259	Lazdijų r. sav. Pėdiškių k.	2003-02-17	Žemės ūkio	-	Preliminarūs matavimai	Magistralinių dujotiekių ir naftotiekių (produktotiekių) apsaugos zonos (III skyrius, penktasis skirsnis)	0.0600	Magistralinių dujotiekių ir naftotiekių (produktotiekių) apsaugos zonos (III skyrius, penktasis skirsnis)	0.0577	-	0.0577
232.	5915/0001:0339	4400-0292-7986	Lazdijų r. sav. Pėdiškių k.	2004-05-10	Žemės ūkio	-	Preliminarūs matavimai	Magistralinių dujotiekių ir naftotiekių (produktotiekių) apsaugos zonos (III skyrius, penktasis skirsnis)	0.0400	Magistralinių dujotiekių ir naftotiekių (produktotiekių) apsaugos zonos (III skyrius, penktasis skirsnis)	0.0397	-	0.0397
233.	5915/0001:0146	5915-0001-0146	Lazdijų r. sav. Pėdiškių k.	1999-09-28	Žemės ūkio	-	Preliminarūs matavimai	Magistralinių dujotiekių ir naftotiekių (produktotiekių) apsaugos zonos (III skyrius, penktasis skirsnis)	0.8100	Magistralinių dujotiekių ir naftotiekių (produktotiekių) apsaugos zonos (III skyrius, penktasis skirsnis)	0.8073	-	0.8073
234.	5915/0001:0088	5915-0001-0088	Lazdijų r. sav. Pėdiškių k.	1996-03-14	Žemės ūkio	-	Preliminarūs matavimai	Magistralinių dujotiekių ir naftotiekių (produktotiekių) apsaugos zonos (III skyrius, penktasis skirsnis)	1.3900	Magistralinių dujotiekių ir naftotiekių (produktotiekių) apsaugos zonos (III skyrius, penktasis skirsnis)	1.4070	-	1.4070
235.	5915/0001:0178	5915-0001-0178	Lazdijų r. sav. Pėdiškių k.	2000-07-18	Žemės ūkio	-	Preliminarūs matavimai	Magistralinių dujotiekių ir naftotiekių (produktotiekių) apsaugos zonos (III skyrius, penktasis skirsnis)	2.4500	Magistralinių dujotiekių ir naftotiekių (produktotiekių) apsaugos zonos (III skyrius, penktasis skirsnis)	2.5913	-	2.5913
236.	5915/0001:0141	5915-0001-0141	Lazdijų r. sav. Pėdiškių k.	1999-03-05	Žemės ūkio	-	Preliminarūs matavimai	Magistralinių dujotiekių ir naftotiekių (produktotiekių) apsaugos zonos (III skyrius, penktasis skirsnis)	0.4100	Magistralinių dujotiekių ir naftotiekių (produktotiekių) apsaugos zonos (III skyrius, penktasis skirsnis)	0.2417	-	0.2417
237.	5915/0002:0213	5915-0001-0232	Lazdijų r. sav. Tūriškių k.	2002-04-03	Žemės ūkio	Kiti žemės ūkio paskirties žemės sklypai	Kadastriniai matavimai	Magistralinių dujotiekių ir naftotiekių (produktotiekių) apsaugos zonos (III skyrius, penktasis skirsnis)	3.1980	Magistralinių dujotiekių ir naftotiekių (produktotiekių) apsaugos zonos (III skyrius, penktasis skirsnis)	3.1980	-	3.1980

Eil. Nr.	Žemės sklypo kadastrinis numeris	Žemės sklypo unikalus numeris	Žemės sklypo adresas	Žemės sklypo suformavimo metai	Žemės sklypo paskirtis	Žemės sklypo naudojimo būdas	Žemės sklypo matavimų tipas	Esamos apsaugos zonos pavadinimas	Esamos apsaugos zonos plotas, ha	Planu nustatomos apsaugos zonos pavadinimas	Planu nustatomos apsaugos zonos plotas, ha	Planu nustatomos apsaugos zonos plotas, persidengiantis su kitų operatorių nustatytų apsaugos zonų plotu, ha	Įregistruotų ir Planu nustatomų apsaugos zonų bendras plotas, ha
238.	5915/0002:0197	5915-0001-0144	Lazdijų r. sav. Tūriškių k.	1999-07-13	Žemės ūkio	Kiti žemės ūkio paskirties žemės sklypai	Kadastriniai matavimai	Magistralinių dujotiekių ir naftotiekių (produktotiekių) apsaugos zonos (III skyrius, penktasis skirsnis)	0.2343	Magistralinių dujotiekių ir naftotiekių (produktotiekių) apsaugos zonos (III skyrius, penktasis skirsnis)	0.2344	-	0.2344
239.	5915/0002:0050	5915-0004-0016	Lazdijų r. sav. Tūriškių k.	1995-01-27	Žemės ūkio	Kiti žemės ūkio paskirties žemės sklypai	Kadastriniai matavimai	Magistralinių dujotiekių ir naftotiekių (produktotiekių) apsaugos zonos (III skyrius, penktasis skirsnis)	0.2734	Magistralinių dujotiekių ir naftotiekių (produktotiekių) apsaugos zonos (III skyrius, penktasis skirsnis)	0.2735	-	0.2735
240.	5915/7001:0006	4400-4050-9580	Lazdijų r. sav.	2016-07-13	Kita (žemės)	Susisiekimo ir inžinerinių tinklų koridorių teritorijos	Kadastriniai matavimai	Magistralinių dujotiekių ir naftotiekių (produktotiekių) apsaugos zonos (III skyrius, penktasis skirsnis)	0.1166	Magistralinių dujotiekių ir naftotiekių (produktotiekių) apsaugos zonos (III skyrius, penktasis skirsnis)	0.1168	-	0.1168
241.	5915/0002:0030	5915-0002-0030	Lazdijų r. sav. Tūriškių k. Malūno g. 19	1995-03-13	Žemės ūkio	-	Preliminarūs matavimai	Magistralinių dujotiekių ir naftotiekių (produktotiekių) apsaugos zonos (III skyrius, penktasis skirsnis)	1.0400	Magistralinių dujotiekių ir naftotiekių (produktotiekių) apsaugos zonos (III skyrius, penktasis skirsnis)	1.0337	-	1.0337
242.	5915/0002:0167	5915-0002-0167	Lazdijų r. sav. Tūriškių k.	2000-08-12	Žemės ūkio	-	Preliminarūs matavimai	Magistralinių dujotiekių ir naftotiekių (produktotiekių) apsaugos zonos (III skyrius, penktasis skirsnis)	0.3400	Magistralinių dujotiekių ir naftotiekių (produktotiekių) apsaugos zonos (III skyrius, penktasis skirsnis)	0.3378	-	0.3378
243.	5915/0002:0177	5915-0002-0177	Lazdijų r. sav. Tūriškių k.	2000-12-07	Žemės ūkio	-	Preliminarūs matavimai	Magistralinių dujotiekių ir naftotiekių (produktotiekių) apsaugos zonos (III skyrius, penktasis skirsnis)	0.1600	Magistralinių dujotiekių ir naftotiekių (produktotiekių) apsaugos zonos (III skyrius, penktasis skirsnis)	0.1631	-	0.1631
244.	5915/0002:0475	4400-1124-7222	Lazdijų r. sav. Tūriškių k.	2007-07-25	Žemės ūkio	Kiti žemės ūkio paskirties žemės sklypai	Kadastriniai matavimai	Magistralinių dujotiekių ir naftotiekių (produktotiekių) apsaugos zonos (III skyrius, penktasis skirsnis)	0.1852	Magistralinių dujotiekių ir naftotiekių (produktotiekių) apsaugos zonos (III skyrius, penktasis skirsnis)	0.1852	-	0.1852
245.	5915/0002:0103	5915-0002-0103	Lazdijų r. sav. Tūriškių k.	1997-01-21	Žemės ūkio	Kiti žemės ūkio paskirties žemės sklypai	Kadastriniai matavimai	Magistralinių dujotiekių ir naftotiekių (produktotiekių) apsaugos zonos (III skyrius, penktasis skirsnis)	0.0531	Magistralinių dujotiekių ir naftotiekių (produktotiekių) apsaugos zonos (III skyrius, penktasis skirsnis)	0.0531	-	0.0531
246.	5915/0002:0233	5915-0002-0233	Lazdijų r. sav. Tūriškių k.	2003-03-26	Žemės ūkio	-	Preliminarūs matavimai	Magistralinių dujotiekių ir naftotiekių (produktotiekių) apsaugos zonos (III skyrius, penktasis skirsnis)	0.6300	Magistralinių dujotiekių ir naftotiekių (produktotiekių) apsaugos zonos (III skyrius, penktasis skirsnis)	0.6314	-	0.6314
247.	5915/0002:0531	4400-1665-0247	Lazdijų r. sav. Krosnos mstl.	2008-09-26	Žemės ūkio	Kiti žemės ūkio paskirties žemės sklypai	Preliminarūs matavimai	Magistralinių dujotiekių ir naftotiekių (produktotiekių) apsaugos zonos (III skyrius, penktasis skirsnis)	0.3500	Magistralinių dujotiekių ir naftotiekių (produktotiekių) apsaugos zonos (III skyrius, penktasis skirsnis)	0.3471	-	0.3471
248.	5915/0002:0547	4400-1669-1430	Lazdijų r. sav. Krosnos mstl.	2009-02-12	Žemės ūkio	Kiti žemės ūkio paskirties žemės sklypai	Preliminarūs matavimai	Magistralinių dujotiekių ir naftotiekių (produktotiekių) apsaugos zonos (III skyrius, penktasis skirsnis)	0.6200	Magistralinių dujotiekių ir naftotiekių (produktotiekių) apsaugos zonos (III skyrius, penktasis skirsnis)	0.6176	-	0.6176
249.	5915/0002:0644	4400-5009-7591	Lazdijų r. sav. Krosnos mstl.	2018-05-03	Žemės ūkio	Kiti žemės ūkio paskirties žemės sklypai	Kadastriniai matavimai	Magistralinių dujotiekių ir naftotiekių (produktotiekių) apsaugos zonos (III skyrius, penktasis skirsnis)	0.0159	Magistralinių dujotiekių ir naftotiekių (produktotiekių) apsaugos zonos (III skyrius, penktasis skirsnis)	0.0158	-	0.0159

Eil. Nr.	Žemės sklypo kadastrinis numeris	Žemės sklypo unikalus numeris	Žemės sklypo adresas	Žemės sklypo suformavimo metai	Žemės sklypo paskirtis	Žemės sklypo naudojimo būdas	Žemės sklypo matavimų tipas	Esamos apsaugos zonos pavadinimas	Esamos apsaugos zonos plotas, ha	Planu nustatomos apsaugos zonos pavadinimas	Planu nustatomos apsaugos zonos plotas, ha	Planu nustatomos apsaugos zonos plotas, persidengiantis su kitų operatorių nustatytų apsaugos zonų plotu, ha	Įregistruotų ir Planu nustatomų apsaugos zonų bendras plotas, ha
250.	5915/0002:0549	4400-1669-1562	Lazdijų r. sav. Krosnos mstl.	2009-02-12	Žemės ūkio	Kiti žemės ūkio paskirties žemės sklypai	Preliminarūs matavimai	Magistralinių dujotiekių ir naftotiekių (produktotiekių) apsaugos zonos (III skyrius, penktasis skirsnis)	0.0900	Magistralinių dujotiekių ir naftotiekių (produktotiekių) apsaugos zonos (III skyrius, penktasis skirsnis)	0.0793	-	0.0793
251.	5915/0002:0552	4400-2035-1862	Lazdijų r. sav. Krosnos mstl.	2010-03-24	Žemės ūkio	Kiti žemės ūkio paskirties žemės sklypai	Preliminarūs matavimai	Magistralinių dujotiekių ir naftotiekių (produktotiekių) apsaugos zonos (III skyrius, penktasis skirsnis)	0.1100	Magistralinių dujotiekių ir naftotiekių (produktotiekių) apsaugos zonos (III skyrius, penktasis skirsnis)	0.1075	-	0.1075
252.	5915/0002:0374	4400-0501-3792	Lazdijų r. sav. Krosnos mstl.	2005-01-17	Žemės ūkio	-	Preliminarūs matavimai	Magistralinių dujotiekių ir naftotiekių (produktotiekių) apsaugos zonos (III skyrius, penktasis skirsnis)	0.4000	Magistralinių dujotiekių ir naftotiekių (produktotiekių) apsaugos zonos (III skyrius, penktasis skirsnis)	0.4765	-	0.4765
253.	5915/0002:0214	5915-0002-0214	Lazdijų r. sav. Krosnos mstl.	2002-05-02	Žemės ūkio	Kiti žemės ūkio paskirties žemės sklypai	Kadastriniai matavimai	Magistralinių dujotiekių ir naftotiekių (produktotiekių) apsaugos zonos (III skyrius, penktasis skirsnis)	0.6824	Magistralinių dujotiekių ir naftotiekių (produktotiekių) apsaugos zonos (III skyrius, penktasis skirsnis)	0.6823	-	0.6824
254.	5915/0002:0349	4400-0275-3140	Lazdijų r. sav. Krosnos mstl.	2004-04-20	Žemės ūkio	-	Preliminarūs matavimai	Magistralinių dujotiekių ir naftotiekių (produktotiekių) apsaugos zonos (III skyrius, penktasis skirsnis)	0.0900	Magistralinių dujotiekių ir naftotiekių (produktotiekių) apsaugos zonos (III skyrius, penktasis skirsnis)	0.0889	-	0.0889
255.	5915/0002:0348	4400-0275-3073	Lazdijų r. sav. Krosnos mstl.	2004-04-19	Žemės ūkio	-	Preliminarūs matavimai	Magistralinių dujotiekių ir naftotiekių (produktotiekių) apsaugos zonos (III skyrius, penktasis skirsnis)	0.2300	Magistralinių dujotiekių ir naftotiekių (produktotiekių) apsaugos zonos (III skyrius, penktasis skirsnis)	0.2293	-	0.2293
256.	5915/0002:0541	4400-1668-3528	Lazdijų r. sav. Krosnos mstl.	2008-10-09	Žemės ūkio	Kiti žemės ūkio paskirties žemės sklypai	Preliminarūs matavimai	Magistralinių dujotiekių ir naftotiekių (produktotiekių) apsaugos zonos (III skyrius, penktasis skirsnis)	0.6900	Magistralinių dujotiekių ir naftotiekių (produktotiekių) apsaugos zonos (III skyrius, penktasis skirsnis)	0.6849	-	0.6849
257.	5915/0002:0100	5915-0002-0100	Lazdijų r. sav. Krosnos mstl.	1997-01-21	Žemės ūkio	-	Preliminarūs matavimai	Magistralinių dujotiekių ir naftotiekių (produktotiekių) apsaugos zonos (III skyrius, penktasis skirsnis)	0.0100	Magistralinių dujotiekių ir naftotiekių (produktotiekių) apsaugos zonos (III skyrius, penktasis skirsnis)	0.0045	-	0.0045
258.	5915/0002:0493	4400-1212-3107	Lazdijų r. sav. Krosnos mstl.	2007-09-26	Žemės ūkio	Kiti žemės ūkio paskirties žemės sklypai	Preliminarūs matavimai	Magistralinių dujotiekių ir naftotiekių (produktotiekių) apsaugos zonos (III skyrius, penktasis skirsnis)	0.0100	Magistralinių dujotiekių ir naftotiekių (produktotiekių) apsaugos zonos (III skyrius, penktasis skirsnis)	0.0014	-	0.0014
259.	5915/0002:0005	5915-0002-0005	Lazdijų r. sav. Krosnos mstl.	1995-04-06	Žemės ūkio	-	Preliminarūs matavimai	Magistralinių dujotiekių ir naftotiekių (produktotiekių) apsaugos zonos (III skyrius, penktasis skirsnis)	0.0800	Magistralinių dujotiekių ir naftotiekių (produktotiekių) apsaugos zonos (III skyrius, penktasis skirsnis)	0.0677	-	0.0677
260.	5915/0002:0059	5915-0002-0059	Lazdijų r. sav. Krosnos mstl.	1996-07-03	Žemės ūkio	Kiti žemės ūkio paskirties žemės sklypai	Kadastriniai matavimai	Magistralinių dujotiekių ir naftotiekių (produktotiekių) apsaugos zonos (III skyrius, penktasis skirsnis)	0.5100	Magistralinių dujotiekių ir naftotiekių (produktotiekių) apsaugos zonos (III skyrius, penktasis skirsnis)	0.4859	-	0.4859
261.	5915/0002:0631	4400-4398-0863	Lazdijų r. sav. Krosnos mstl.	2017-01-05	Žemės ūkio	Kiti žemės ūkio paskirties žemės sklypai	Kadastriniai matavimai	Magistralinių dujotiekių ir naftotiekių (produktotiekių) apsaugos zonos (III skyrius, penktasis skirsnis)	0.2854	Magistralinių dujotiekių ir naftotiekių (produktotiekių) apsaugos zonos (III skyrius, penktasis skirsnis)	0.2851	-	0.2851
262.	5915/0002:0629	4400-4377-5419	Lazdijų r. sav. Krosnos mstl.	2016-12-16	Žemės ūkio	Kiti žemės ūkio paskirties žemės sklypai	Kadastriniai matavimai	Magistralinių dujotiekių ir naftotiekių (produktotiekių) apsaugos zonos (III skyrius, penktasis skirsnis)	0.1162	Magistralinių dujotiekių ir naftotiekių (produktotiekių) apsaugos zonos (III skyrius, penktasis skirsnis)	0.1162	-	0.1162

Eil. Nr.	Žemės sklypo kadastrinis numeris	Žemės sklypo unikalus numeris	Žemės sklypo adresas	Žemės sklypo suformavimo metai	Žemės sklypo paskirtis	Žemės sklypo naudojimo būdas	Žemės sklypo matavimų tipas	Esamos apsaugos zonos pavadinimas	Esamos apsaugos zonos plotas, ha	Planu nustatomos apsaugos zonos pavadinimas	Planu nustatomos apsaugos zonos plotas, ha	Planu nustatomos apsaugos zonos plotas, persidengiantis su kitų operatorių nustatytų apsaugos zonų plotu, ha	Įregistruotų ir Planu nustatomų apsaugos zonų bendras plotas, ha
263.	5915/0002:0559	4400-2229-8633	Lazdijų r. sav. Krosnos mstl.	2011-11-02	Žemės ūkio	Kiti žemės ūkio paskirties žemės sklypai	Preliminarūs matavimai	Magistralinių dujotiekių ir naftotiekių (produktotiekių) apsaugos zonos (III skyrius, penktasis skirsnis)	0.2200	Magistralinių dujotiekių ir naftotiekių (produktotiekių) apsaugos zonos (III skyrius, penktasis skirsnis)	0.2252	-	0.2252
264.	5915/0002:0624	4400-4126-7272	Lazdijų r. sav. Krosnos mstl.	2016-03-14	Žemės ūkio	Kiti žemės ūkio paskirties žemės sklypai	Kadastriniai matavimai	Magistralinių dujotiekių ir naftotiekių (produktotiekių) apsaugos zonos (III skyrius, penktasis skirsnis)	0.0836	Magistralinių dujotiekių ir naftotiekių (produktotiekių) apsaugos zonos (III skyrius, penktasis skirsnis)	0.0836	-	0.0836
265.	5915/0002:0095	5915-0002-0095	Lazdijų r. sav. Krosnos mstl.	1997-01-09	Žemės ūkio	-	Preliminarūs matavimai	Magistralinių dujotiekių ir naftotiekių (produktotiekių) apsaugos zonos (III skyrius, penktasis skirsnis)	0.1200	Magistralinių dujotiekių ir naftotiekių (produktotiekių) apsaugos zonos (III skyrius, penktasis skirsnis)	0.1212	-	0.1212
266.	5915/0002:0362	5915-0002-0068	Lazdijų r. sav. Krosnos mstl.	1995-08-14	Žemės ūkio	-	Preliminarūs matavimai	Magistralinių dujotiekių ir naftotiekių (produktotiekių) apsaugos zonos (III skyrius, penktasis skirsnis)	0.1300	Magistralinių dujotiekių ir naftotiekių (produktotiekių) apsaugos zonos (III skyrius, penktasis skirsnis)	0.1344	-	0.1344
267.	5915/0002:0627	4400-4033-8381	Lazdijų r. sav. Krosnos mstl.	2016-03-25	Žemės ūkio	Kiti žemės ūkio paskirties žemės sklypai	Kadastriniai matavimai	Magistralinių dujotiekių ir naftotiekių (produktotiekių) apsaugos zonos (III skyrius, penktasis skirsnis)	0.1286	Magistralinių dujotiekių ir naftotiekių (produktotiekių) apsaugos zonos (III skyrius, penktasis skirsnis)	0.1286	-	0.1286
268.	5915/0002:0502	4400-1219-3658	Lazdijų r. sav. Krosnos mstl.	2007-09-19	Žemės ūkio	Kiti žemės ūkio paskirties žemės sklypai	Preliminarūs matavimai	Magistralinių dujotiekių ir naftotiekių (produktotiekių) apsaugos zonos (III skyrius, penktasis skirsnis)	0.2300	Magistralinių dujotiekių ir naftotiekių (produktotiekių) apsaugos zonos (III skyrius, penktasis skirsnis)	0.2240	-	0.2240
269.	5915/0002:0537	4400-1667-4729	Lazdijų r. sav. Krosnos mstl.	2010-06-14	Žemės ūkio	Kiti žemės ūkio paskirties žemės sklypai	Preliminarūs matavimai	Magistralinių dujotiekių ir naftotiekių (produktotiekių) apsaugos zonos (III skyrius, penktasis skirsnis)	0.1300	Magistralinių dujotiekių ir naftotiekių (produktotiekių) apsaugos zonos (III skyrius, penktasis skirsnis)	0.1338	-	0.1338
270.	5915/0002:0540	4400-1668-3444	Lazdijų r. sav. Krosnos mstl.	2008-10-09	Žemės ūkio	Kiti žemės ūkio paskirties žemės sklypai	Preliminarūs matavimai	Magistralinių dujotiekių ir naftotiekių (produktotiekių) apsaugos zonos (III skyrius, penktasis skirsnis)	0.0700	Magistralinių dujotiekių ir naftotiekių (produktotiekių) apsaugos zonos (III skyrius, penktasis skirsnis)	0.0678	-	0.0678
271.	5915/0002:0536	4400-1667-4718	Lazdijų r. sav. Krosnos mstl.	2010-06-14	Žemės ūkio	Kiti žemės ūkio paskirties žemės sklypai	Preliminarūs matavimai	Magistralinių dujotiekių ir naftotiekių (produktotiekių) apsaugos zonos (III skyrius, penktasis skirsnis)	0.1300	Magistralinių dujotiekių ir naftotiekių (produktotiekių) apsaugos zonos (III skyrius, penktasis skirsnis)	0.1341	-	0.1341
272.	5915/0002:0450	4400-0880-4773	Lazdijų r. sav. Krosnos mstl.	2010-06-23	Žemės ūkio	Kiti žemės ūkio paskirties žemės sklypai	Preliminarūs matavimai	Magistralinių dujotiekių ir naftotiekių (produktotiekių) apsaugos zonos (III skyrius, penktasis skirsnis)	0.0900	Magistralinių dujotiekių ir naftotiekių (produktotiekių) apsaugos zonos (III skyrius, penktasis skirsnis)	0.0863	-	0.0863
273.	5915/0002:0319	4400-0165-9867	Lazdijų r. sav. Krosnos mstl.	2003-12-16	Žemės ūkio	-	Preliminarūs matavimai	Magistralinių dujotiekių ir naftotiekių (produktotiekių) apsaugos zonos (III skyrius, penktasis skirsnis)	0.1500	Magistralinių dujotiekių ir naftotiekių (produktotiekių) apsaugos zonos (III skyrius, penktasis skirsnis)	0.1464	-	0.1464
274.	5915/0002:0347	4400-0275-2987	Lazdijų r. sav. Krosnos mstl.	2006-05-11	Žemės ūkio	Kiti žemės ūkio paskirties žemės sklypai	Kadastriniai matavimai	Magistralinių dujotiekių ir naftotiekių (produktotiekių) apsaugos zonos (III skyrius, penktasis skirsnis)	0.0100	Magistralinių dujotiekių ir naftotiekių (produktotiekių) apsaugos zonos (III skyrius, penktasis skirsnis)	0.0037	-	0.0037

Eil. Nr.	Žemės sklypo kadastrinis numeris	Žemės sklypo unikalus numeris	Žemės sklypo adresas	Žemės sklypo suformavimo metai	Žemės sklypo paskirtis	Žemės sklypo naudojimo būdas	Žemės sklypo matavimų tipas	Esamos apsaugos zonos pavadinimas	Esamos apsaugos zonos plotas, ha	Planu nustatomos apsaugos zonos pavadinimas	Planu nustatomos apsaugos zonos plotas, ha	Planu nustatomos apsaugos zonos plotas, persidengiantis su kitų operatorių nustatytų apsaugos zonų plotu, ha	Įregistruotų ir Planu nustatomų apsaugos zonų bendras plotas, ha
275.	5915/0002:0291	4400-0149-6437	Lazdijų r. sav. Krosnos mstl.	2003-11-29	Žemės ūkio	Kiti žemės ūkio paskirties žemės sklypai	Kadastriniai matavimai	Magistralinių dujotiekių ir naftotiekių (produktotiekių) apsaugos zonos (III skyrius, penktasis skirsnis)	0.5266	Magistralinių dujotiekių ir naftotiekių (produktotiekių) apsaugos zonos (III skyrius, penktasis skirsnis)	0.5272	-	0.5272
276.	5915/0002:0210	5915-0002-0210	Lazdijų r. sav. Krosnos mstl.	2002-03-26	Žemės ūkio	-	Preliminarūs matavimai	Magistralinių dujotiekių ir naftotiekių (produktotiekių) apsaugos zonos (III skyrius, penktasis skirsnis)	0.3600	Magistralinių dujotiekių ir naftotiekių (produktotiekių) apsaugos zonos (III skyrius, penktasis skirsnis)	0.3629	-	0.3629
277.	5915/0002:0446	4400-0879-9542	Lazdijų r. sav. Krosnos mstl.	2006-07-11	Žemės ūkio	Kiti žemės ūkio paskirties žemės sklypai	Preliminarūs matavimai	Magistralinių dujotiekių ir naftotiekių (produktotiekių) apsaugos zonos (III skyrius, penktasis skirsnis)	0.0300	Magistralinių dujotiekių ir naftotiekių (produktotiekių) apsaugos zonos (III skyrius, penktasis skirsnis)	0.0273	-	0.0273
278.	5915/0002:0375	4400-0501-3916	Lazdijų r. sav. Krosnos mstl.	2005-01-17	Žemės ūkio	-	Preliminarūs matavimai	Magistralinių dujotiekių ir naftotiekių (produktotiekių) apsaugos zonos (III skyrius, penktasis skirsnis)	0.0500	Magistralinių dujotiekių ir naftotiekių (produktotiekių) apsaugos zonos (III skyrius, penktasis skirsnis)	0.0485	-	0.0485
279.	5915/0002:0263	4400-0055-5744	Lazdijų r. sav. Krosnos mstl.	2003-07-29	Žemės ūkio	-	Preliminarūs matavimai	Magistralinių dujotiekių ir naftotiekių (produktotiekių) apsaugos zonos (III skyrius, penktasis skirsnis)	0.0100	Magistralinių dujotiekių ir naftotiekių (produktotiekių) apsaugos zonos (III skyrius, penktasis skirsnis)	0.0105	-	0.0105
280.	5915/0002:0496	4400-1219-1985	Lazdijų r. sav. Birsčių k.	2007-09-17	Žemės ūkio	-	Preliminarūs matavimai	Magistralinių dujotiekių ir naftotiekių (produktotiekių) apsaugos zonos (III skyrius, penktasis skirsnis)	0.0000	Magistralinių dujotiekių ir naftotiekių (produktotiekių) apsaugos zonos (III skyrius, penktasis skirsnis)	0.0090	-	0.0090
281.	5915/0002:0053	5915-0002-0053	Lazdijų r. sav. Birsčių k.	1996-07-03	Žemės ūkio	-	Preliminarūs matavimai	Magistralinių dujotiekių ir naftotiekių (produktotiekių) apsaugos zonos (III skyrius, penktasis skirsnis)	0.7400	Magistralinių dujotiekių ir naftotiekių (produktotiekių) apsaugos zonos (III skyrius, penktasis skirsnis)	0.7406	-	0.7406
282.	5915/0002:0346	4400-0274-9439	Lazdijų r. sav. Birsčių k.	2004-04-19	Žemės ūkio	-	Preliminarūs matavimai	Magistralinių dujotiekių ir naftotiekių (produktotiekių) apsaugos zonos (III skyrius, penktasis skirsnis)	0.7700	Magistralinių dujotiekių ir naftotiekių (produktotiekių) apsaugos zonos (III skyrius, penktasis skirsnis)	0.7702	-	0.7702
283.	5915/0002:0534	4400-1667-2689	Lazdijų r. sav. Birsčių k.	2008-09-26	Žemės ūkio	Kiti žemės ūkio paskirties žemės sklypai	Preliminarūs matavimai	Magistralinių dujotiekių ir naftotiekių (produktotiekių) apsaugos zonos (III skyrius, penktasis skirsnis)	0.7200	Magistralinių dujotiekių ir naftotiekių (produktotiekių) apsaugos zonos (III skyrius, penktasis skirsnis)	0.7172	-	0.7172
284.	5915/0002:0216	5915-0002-0216	Lazdijų r. sav. Birsčių k.	2002-08-22	Žemės ūkio	-	Preliminarūs matavimai	Magistralinių dujotiekių ir naftotiekių (produktotiekių) apsaugos zonos (III skyrius, penktasis skirsnis)	0.0800	Magistralinių dujotiekių ir naftotiekių (produktotiekių) apsaugos zonos (III skyrius, penktasis skirsnis)	0.0763	-	0.0763
285.	5915/0002:0623	4400-4067-1794	Lazdijų r. sav. Birsčių k.	2016-01-11	Žemės ūkio	Kiti žemės ūkio paskirties žemės sklypai	Kadastriniai matavimai	Magistralinių dujotiekių ir naftotiekių (produktotiekių) apsaugos zonos (III skyrius, penktasis skirsnis)	0.0523	Magistralinių dujotiekių ir naftotiekių (produktotiekių) apsaugos zonos (III skyrius, penktasis skirsnis)	0.0522	-	0.0523
286.	5915/0002:0332	4400-0176-8229	Lazdijų r. sav. Birsčių k.	2003-12-31	Žemės ūkio	-	Preliminarūs matavimai	Magistralinių dujotiekių ir naftotiekių (produktotiekių) apsaugos zonos (III skyrius, penktasis skirsnis)	0.1300	Magistralinių dujotiekių ir naftotiekių (produktotiekių) apsaugos zonos (III skyrius, penktasis skirsnis)	0.1189	-	0.1189

Eil. Nr.	Žemės sklypo kadastrinis numeris	Žemės sklypo unikalus numeris	Žemės sklypo adresas	Žemės sklypo suformavimo metai	Žemės sklypo paskirtis	Žemės sklypo naudojimo būdas	Žemės sklypo matavimų tipas	Esamos apsaugos zonos pavadinimas	Esamos apsaugos zonos plotas, ha	Planu nustatomos apsaugos zonos pavadinimas	Planu nustatomos apsaugos zonos plotas, ha	Planu nustatomos apsaugos zonos plotas, persidengiantis su kitų operatorių nustatytų apsaugos zonų plotu, ha	Įregistruotų ir Planu nustatomų apsaugos zonų bendras plotas, ha
287.	5915/0002:0331	4400-0176-8183	Lazdijų r. sav. Birsčių k.	2003-12-31	Žemės ūkio	-	Preliminarūs matavimai	Magistralinių dujotiekių ir naftotiekių (produktotiekių) apsaugos zonos (III skyrius, penktasis skirsnis)	0.5400	Magistralinių dujotiekių ir naftotiekių (produktotiekių) apsaugos zonos (III skyrius, penktasis skirsnis)	0.5438	-	0.5438
288.	5915/0002:0028	5915-0002-0028	Lazdijų r. sav. Birsčių k. Liepos g. 2	1994-09-05	Žemės ūkio	-	Preliminarūs matavimai	Magistralinių dujotiekių ir naftotiekių (produktotiekių) apsaugos zonos (III skyrius, penktasis skirsnis)	1.0200	Magistralinių dujotiekių ir naftotiekių (produktotiekių) apsaugos zonos (III skyrius, penktasis skirsnis)	1.0202	-	1.0202
289.	5915/0002:0563	4400-2273-0465	Lazdijų r. sav. Birsčių k. Liepos g. 4	1997-07-07	Žemės ūkio	Kiti žemės ūkio paskirties žemės sklypai	Kadastriniai matavimai	Magistralinių dujotiekių ir naftotiekių (produktotiekių) apsaugos zonos (III skyrius, penktasis skirsnis)	0.3585	Magistralinių dujotiekių ir naftotiekių (produktotiekių) apsaugos zonos (III skyrius, penktasis skirsnis)	0.3585	-	0.3585
290.	5915/0002:0088	5915-0002-0088	Lazdijų r. sav. Birsčių k.	1998-02-06	Žemės ūkio	-	Preliminarūs matavimai	Magistralinių dujotiekių ir naftotiekių (produktotiekių) apsaugos zonos (III skyrius, penktasis skirsnis)	0.4200	Magistralinių dujotiekių ir naftotiekių (produktotiekių) apsaugos zonos (III skyrius, penktasis skirsnis)	0.4263	-	0.4263
291.	5915/0002:0508	4400-1304-8729	Lazdijų r. sav. Birsčių k.	1997-01-09	Žemės ūkio	Kiti žemės ūkio paskirties žemės sklypai	Preliminarūs matavimai	Magistralinių dujotiekių ir naftotiekių (produktotiekių) apsaugos zonos (III skyrius, penktasis skirsnis)	0.3500	Magistralinių dujotiekių ir naftotiekių (produktotiekių) apsaugos zonos (III skyrius, penktasis skirsnis)	0.3369	-	0.3369
292.	5915/0002:0220	5915-0002-0220	Lazdijų r. sav. Birsčių k.	2002-09-16	Žemės ūkio	-	Preliminarūs matavimai	Magistralinių dujotiekių ir naftotiekių (produktotiekių) apsaugos zonos (III skyrius, penktasis skirsnis)	0.0300	Magistralinių dujotiekių ir naftotiekių (produktotiekių) apsaugos zonos (III skyrius, penktasis skirsnis)	0.0301	-	0.0301
293.	5915/0002:0238	5915-0002-0238	Lazdijų r. sav. Birsčių k.	2003-04-13	Žemės ūkio	Kiti žemės ūkio paskirties žemės sklypai	Kadastriniai matavimai	Magistralinių dujotiekių ir naftotiekių (produktotiekių) apsaugos zonos (III skyrius, penktasis skirsnis)	0.0880	Magistralinių dujotiekių ir naftotiekių (produktotiekių) apsaugos zonos (III skyrius, penktasis skirsnis)	0.0879	-	0.0880
294.	5915/0002:0221	5915-0002-0221	Lazdijų r. sav. Birsčių k.	2002-09-16	Žemės ūkio	-	Preliminarūs matavimai	Magistralinių dujotiekių ir naftotiekių (produktotiekių) apsaugos zonos (III skyrius, penktasis skirsnis)	0.4500	Magistralinių dujotiekių ir naftotiekių (produktotiekių) apsaugos zonos (III skyrius, penktasis skirsnis)	0.4486	-	0.4486
295.	5915/0002:0455	4400-0954-6161	Lazdijų r. sav. Birsčių k.	2006-10-05	Žemės ūkio	Kiti žemės ūkio paskirties žemės sklypai	Preliminarūs matavimai	Magistralinių dujotiekių ir naftotiekių (produktotiekių) apsaugos zonos (III skyrius, penktasis skirsnis)	0.4000	Magistralinių dujotiekių ir naftotiekių (produktotiekių) apsaugos zonos (III skyrius, penktasis skirsnis)	0.3994	-	0.3994
296.	5915/0002:0131	5915-0002-0131	Lazdijų r. sav. Birsčių k. Liepos g. 1	1998-12-15	Žemės ūkio	-	Preliminarūs matavimai	Magistralinių dujotiekių ir naftotiekių (produktotiekių) apsaugos zonos (III skyrius, penktasis skirsnis)	0.6300	Magistralinių dujotiekių ir naftotiekių (produktotiekių) apsaugos zonos (III skyrius, penktasis skirsnis)	0.6308	-	0.6308
297.	5915/0002:0585	4400-2787-4519	Lazdijų r. sav. Birsčių k.	2013-11-14	Žemės ūkio	Kiti žemės ūkio paskirties žemės sklypai	Kadastriniai matavimai	Magistralinių dujotiekių ir naftotiekių (produktotiekių) apsaugos zonos (III skyrius, penktasis skirsnis)	0.2763	Magistralinių dujotiekių ir naftotiekių (produktotiekių) apsaugos zonos (III skyrius, penktasis skirsnis)	0.2762	-	0.2763
298.	5915/0002:0597	4400-2915-0980	Lazdijų r. sav. Birsčių k. Liepos g. 6	2014-03-12	Žemės ūkio	Kiti žemės ūkio paskirties žemės sklypai	Kadastriniai matavimai	Magistralinių dujotiekių ir naftotiekių (produktotiekių) apsaugos zonos (III skyrius, penktasis skirsnis)	0.7196	Magistralinių dujotiekių ir naftotiekių (produktotiekių) apsaugos zonos (III skyrius, penktasis skirsnis)	0.7200	-	0.7200

Eil. Nr.	Žemės sklypo kadastrinis numeris	Žemės sklypo unikalus numeris	Žemės sklypo adresas	Žemės sklypo suformavimo metai	Žemės sklypo paskirtis	Žemės sklypo naudojimo būdas	Žemės sklypo matavimų tipas	Esamos apsaugos zonos pavadinimas	Esamos apsaugos zonos plotas, ha	Planu nustatomos apsaugos zonos pavadinimas	Planu nustatomos apsaugos zonos plotas, ha	Planu nustatomos apsaugos zonos plotas, persidengiantis su kitų operatorių nustatytų apsaugos zonų plotu, ha	Įregistruotų ir Planu nustatomų apsaugos zonų bendras plotas, ha
299.	5915/0002:0584	4400-2786-3090	Lazdijų r. sav. Vytautiškės k.	2013-10-23	Žemės ūkio	Kiti žemės ūkio paskirties žemės sklypai	Kadastriniai matavimai	Magistralinių dujotiekių ir naftotiekių (produktotiekių) apsaugos zonos (III skyrius, penktasis skirsnis)	1.1346	Magistralinių dujotiekių ir naftotiekių (produktotiekių) apsaugos zonos (III skyrius, penktasis skirsnis)	1.1349	-	1.1349
300.	5915/0002:0029	5915-0002-0029	Lazdijų r. sav. Vytautiškės k.	1994-09-05	Žemės ūkio	-	Preliminarūs matavimai	Magistralinių dujotiekių ir naftotiekių (produktotiekių) apsaugos zonos (III skyrius, penktasis skirsnis)	2.1000	Magistralinių dujotiekių ir naftotiekių (produktotiekių) apsaugos zonos (III skyrius, penktasis skirsnis)	2.0960	-	2.0960
301.	5915/0002:0146	5915-0002-0146	Lazdijų r. sav. Vytautiškės k.	1999-07-28	Žemės ūkio	Kiti žemės ūkio paskirties žemės sklypai	Preliminarūs matavimai	Magistralinių dujotiekių ir naftotiekių (produktotiekių) apsaugos zonos (III skyrius, penktasis skirsnis)	2.2000	Magistralinių dujotiekių ir naftotiekių (produktotiekių) apsaugos zonos (III skyrius, penktasis skirsnis)	2.1993	-	2.1993
302.	5915/0002:0150	5915-0002-0150	Lazdijų r. sav. Vytautiškės k.	1999-12-06	Žemės ūkio	-	Preliminarūs matavimai	Magistralinių dujotiekių ir naftotiekių (produktotiekių) apsaugos zonos (III skyrius, penktasis skirsnis)	0.5247	Magistralinių dujotiekių ir naftotiekių (produktotiekių) apsaugos zonos (III skyrius, penktasis skirsnis)	0.5252	-	0.5252
303.	5915/0002:0152	5915-0002-0152	Lazdijų r. sav. Vytautiškės k.	1999-12-08	Žemės ūkio	-	Preliminarūs matavimai	Magistralinių dujotiekių ir naftotiekių (produktotiekių) apsaugos zonos (III skyrius, penktasis skirsnis)	0.3700	Magistralinių dujotiekių ir naftotiekių (produktotiekių) apsaugos zonos (III skyrius, penktasis skirsnis)	0.3716	-	0.3716
304.	5915/0002:0490	4400-1203-8849	Lazdijų r. sav. Vytautiškės k.	2007-09-03	Žemės ūkio	Kiti žemės ūkio paskirties žemės sklypai	Preliminarūs matavimai	Magistralinių dujotiekių ir naftotiekių (produktotiekių) apsaugos zonos (III skyrius, penktasis skirsnis)	0.0800	Magistralinių dujotiekių ir naftotiekių (produktotiekių) apsaugos zonos (III skyrius, penktasis skirsnis)	0.0813	-	0.0813
305.	5915/0002:0037	4400-2519-0121	Lazdijų r. sav. Vytautiškės k.	2012-12-17	žemės ūkio	Kiti žemės ūkio paskirties žemės sklypai	Kadastriniai matavimai	Magistralinių dujotiekių ir naftotiekių (produktotiekių) apsaugos zonos (III skyrius, penktasis skirsnis)	0.2404	Magistralinių dujotiekių ir naftotiekių (produktotiekių) apsaugos zonos (III skyrius, penktasis skirsnis)	0.2406	-	0.2406
306.	5915/0002:0568	4400-2727-0713	Lazdijų r. sav. Vytautiškės k.	2013-11-21	žemės ūkio	Kiti žemės ūkio paskirties žemės sklypai	Kadastriniai matavimai	Magistralinių dujotiekių ir naftotiekių (produktotiekių) apsaugos zonos (III skyrius, penktasis skirsnis)	0.6501	Magistralinių dujotiekių ir naftotiekių (produktotiekių) apsaugos zonos (III skyrius, penktasis skirsnis)	0.6500	-	0.6501
307.	5915/0002:0260	4400-2671-6334	Lazdijų r. sav. Vytautiškės k.	2013-05-30	Žemės ūkio	Kiti žemės ūkio paskirties žemės sklypai	Kadastriniai matavimai	Magistralinių dujotiekių ir naftotiekių (produktotiekių) apsaugos zonos (III skyrius, penktasis skirsnis)	0.5700	Magistralinių dujotiekių ir naftotiekių (produktotiekių) apsaugos zonos (III skyrius, penktasis skirsnis)	0.5700	-	0.5700
308.	5915/0002:0002	5915-0002-0002	Lazdijų r. sav. Vytautiškės k.	1995-08-14	Žemės ūkio	-	Preliminarūs matavimai	Magistralinių dujotiekių ir naftotiekių (produktotiekių) apsaugos zonos (III skyrius, penktasis skirsnis)	1.0400	Magistralinių dujotiekių ir naftotiekių (produktotiekių) apsaugos zonos (III skyrius, penktasis skirsnis)	1.0437	-	1.0437
309.	5943/7001:0019	4400-4892-2209	Lazdijų r. sav. ŠeŠtokų mstl.	2019-12-11	Kita	Susisiekimo ir inžinerinių tinklų koridorių teritorijos	Kadastriniai matavimai	Vandens tiekimo ir nuotekų, paviršinių nuotekų tvarkymo infrastruktūros apsaugos zonos (III skyrius, dešimtas skirsnis)	0.0000	Vandens tiekimo ir nuotekų, paviršinių nuotekų tvarkymo infrastruktūros apsaugos zonos (III skyrius, dešimtas skirsnis)	0.0069	-	0.0069
Bendras žemės sklypų, kuriems planu nustatomos MD ir naftotiekių (produktotiekių) apsaugos zonos (III skyrius, penktasis skirsnis) (kodas 107) plotas, 0.5082 ha													
Bendras žemės sklypų, kuriems įregistruotos, bet planu tikslinamas MD ir naftotiekių (produktotiekių) apsaugos zonos (III skyrius, penktasis skirsnis) (kodas 107) plotas, 120.6792 ha													

Eil. Nr.	Žemės sklypo kadastrinis numeris	Žemės sklypo unikalus numeris	Žemės sklypo adresas	Žemės sklypo suformavimo metai	Žemės sklypo paskirtis	Žemės sklypo naudojimo būdas	Žemės sklypo matavimų tipas	Esamos apsaugos zonos pavadinimas	Esamos apsaugos zonos plotas, ha	Planu nustatomos apsaugos zonos pavadinimas	Planu nustatomos apsaugos zonos plotas, ha	Planu nustatomos apsaugos zonos plotas, persidengiantis su kitų operatorių nustatytų apsaugos zonų plotu, ha	Įregistruotų ir Planu nustatomų apsaugos zonų bendras plotas, ha
Bendras žemės sklypų, kuriems nustatytos ir įregistruotos MD ir naftotiekių (produktotiekių) apsaugos zonos (III skyrius, penktasis skirsnis) (kodas 107) plotas, 13.5075 ha													
Bendras žemės sklypų, kuriems planu nustatomos elektroninių ryšių tinklų elektroninių ryšių infrastruktūros apsaugos zonos (III skyrius, vienuoliktasis skirsnis) (kodas 101) plotas 3.6059 ha													
Bendras žemės sklypų, kuriems įregistruotos ir planu tikslinamos elektroninių ryšių tinklų elektroninių ryšių infrastruktūros apsaugos zonos (III skyrius, vienuoliktasis skirsnis) (kodas 101) plotas 10.5296 ha													
Bendras žemės sklypų, kuriems planu nustatomos elektros tinklų apsaugos zonos (III skyrius, ketvirtasis skirsnis) (kodas 106) plotas, 0.0007 ha													
Bendras žemės sklypų, kuriems planu nustatomos vandens tiekimo ir nuotekų, paviršinių nuotekų tvarkymo infrastruktūros apsaugos zonos (III skyrius, dešimtas skirsnis) (kodas 149) plotas 0.0069 ha													

2 lentelė. Laisvos valstybinės žemės teritorijos, kuriose nustatomos MD, elektroninių ryšių tinklų elektroninių ryšių infrastruktūros

Eil. Nr.	Nesuformuoto žemės sklypo Eil. Nr.	Kadastro vietovė	Planuojamos apsaugos zonos pavadinimas	Planuojamos apsaugos zonos plotas, ha	Nesuformuoto žemės sklypo centro koordinatė		Nesuformuoto sklypo naudotojo vardas, pavardė/įmonės pavadinimas
					X	Y	
1	1VŽ	Krosna	Magistralinių dujotiekių ir naftotiekių (produktotiekių) apsaugos zonos (III skyrius, penktasis skirsnis)	0,1085	6028833.28	473423.34	Nacionalinė žemės tarnyba prie Žemės ūkio ministerijos
2	2VŽ	Krosna	Magistralinių dujotiekių ir naftotiekių (produktotiekių) apsaugos zonos (III skyrius, penktasis skirsnis)	0,0618	6028367.10	472288.62	Nacionalinė žemės tarnyba prie Žemės ūkio ministerijos
3	3VŽ	Krosna	Magistralinių dujotiekių ir naftotiekių (produktotiekių) apsaugos zonos (III skyrius, penktasis skirsnis)	0,0576	6028001.33	471359.22	Nacionalinė žemės tarnyba prie Žemės ūkio ministerijos
4	4VŽ	Krosna	Magistralinių dujotiekių ir naftotiekių (produktotiekių) apsaugos zonos (III skyrius, penktasis skirsnis)	0,0447	6028002.33	471216.30	Nacionalinė žemės tarnyba prie Žemės ūkio ministerijos
5	5VŽ	Krosna	Magistralinių dujotiekių ir naftotiekių (produktotiekių) apsaugos zonos (III skyrius, penktasis skirsnis)	0,0623	6027978.52	470771.89	Nacionalinė žemės tarnyba prie Žemės ūkio ministerijos
6	6VŽ	Krosna	Magistralinių dujotiekių ir naftotiekių (produktotiekių) apsaugos zonos (III skyrius, penktasis skirsnis)	0,5015	6027969.62	470396.81	Nacionalinė žemės tarnyba prie Žemės ūkio ministerijos
7	7VŽ	Krosna	Magistralinių dujotiekių ir naftotiekių (produktotiekių) apsaugos zonos (III skyrius, penktasis skirsnis)	0,0173	6027945.39	470315.70	Nacionalinė žemės tarnyba prie Žemės ūkio ministerijos
8	8VŽ	Krosna	Magistralinių dujotiekių ir naftotiekių (produktotiekių) apsaugos zonos (III skyrius, penktasis skirsnis)	0,0011	6027931.75	470260.11	Nacionalinė žemės tarnyba prie Žemės ūkio ministerijos
9	9VŽ	Krosna	Magistralinių dujotiekių ir naftotiekių (produktotiekių) apsaugos zonos (III skyrius, penktasis skirsnis)	0,0378	6027954.31	470056.17	Nacionalinė žemės tarnyba prie Žemės ūkio ministerijos
10	10VŽ	Krosna	Magistralinių dujotiekių ir naftotiekių (produktotiekių) apsaugos zonos (III skyrius, penktasis skirsnis)	0,0003	6027953.66	469870.59	Nacionalinė žemės tarnyba prie Žemės ūkio ministerijos
11	11VŽ	Krosna	Magistralinių dujotiekių ir naftotiekių (produktotiekių) apsaugos zonos (III skyrius, penktasis skirsnis)	0,0127	6027879.81	469705.67	Nacionalinė žemės tarnyba prie Žemės ūkio ministerijos
12	12VŽ	Krosna	Magistralinių dujotiekių ir naftotiekių (produktotiekių) apsaugos zonos (III skyrius, penktasis skirsnis)	0,062	6027818.86	469545.63	Nacionalinė žemės tarnyba prie Žemės ūkio ministerijos
13	13VŽ	Krosna	Magistralinių dujotiekių ir naftotiekių (produktotiekių) apsaugos zonos (III skyrius, penktasis skirsnis)	0,0803	6027710.83	469178.00	Nacionalinė žemės tarnyba prie Žemės ūkio ministerijos
14	14VŽ	Krosna	Magistralinių dujotiekių ir naftotiekių (produktotiekių) apsaugos zonos (III skyrius, penktasis skirsnis)	0,0348	6027782.24	6027782.24	Nacionalinė žemės tarnyba prie Žemės ūkio ministerijos
15	15VŽ	Krosna	Magistralinių dujotiekių ir naftotiekių (produktotiekių) apsaugos zonos (III skyrius, penktasis skirsnis)	0,2985	6027864.57	468797.46	Nacionalinė žemės tarnyba prie Žemės ūkio ministerijos
16	16VŽ	Krosna	Magistralinių dujotiekių ir naftotiekių (produktotiekių) apsaugos zonos (III skyrius, penktasis skirsnis)	0,0112	6027799.69	468584.04	Nacionalinė žemės tarnyba prie Žemės ūkio ministerijos
17	17VŽ	Krosna	Magistralinių dujotiekių ir naftotiekių (produktotiekių) apsaugos zonos (III skyrius, penktasis skirsnis)	0,0397	6027502.25	467503.69	Nacionalinė žemės tarnyba prie Žemės ūkio ministerijos
18	18VŽ	Krosna	Magistralinių dujotiekių ir naftotiekių (produktotiekių) apsaugos zonos (III skyrius, penktasis skirsnis)	0,0568	6027616.07	467128.45	Nacionalinė žemės tarnyba prie Žemės ūkio ministerijos
19	19VŽ	Krosna	Magistralinių dujotiekių ir naftotiekių (produktotiekių) apsaugos zonos (III skyrius, penktasis skirsnis)	0,03	6027083.39	466537.24	Nacionalinė žemės tarnyba prie Žemės ūkio ministerijos
20	20VŽ	Krosna	Magistralinių dujotiekių ir naftotiekių (produktotiekių) apsaugos zonos (III skyrius, penktasis skirsnis)	0,0445	6026713.29	466339.44	Nacionalinė žemės tarnyba prie Žemės ūkio ministerijos
21	21VŽ	Šeštokai	Magistralinių dujotiekių ir naftotiekių (produktotiekių) apsaugos zonos (III skyrius, penktasis skirsnis)	0,121	6026208.09	465601.39	Nacionalinė žemės tarnyba prie Žemės ūkio ministerijos
22	22VŽ	Šeštokai	Magistralinių dujotiekių ir naftotiekių (produktotiekių) apsaugos zonos (III skyrius, penktasis skirsnis)	0,1576	6026005.61	465081.13	Nacionalinė žemės tarnyba prie Žemės ūkio ministerijos
23	23VŽ	Šeštokai	Magistralinių dujotiekių ir naftotiekių (produktotiekių) apsaugos zonos (III skyrius, penktasis skirsnis)	0,0422	6025999.55	464809.86	Nacionalinė žemės tarnyba prie Žemės ūkio ministerijos

Eil. Nr.	Nesuforuoto žemės sklypo Eil. Nr.	Kadastro vietovė	Planuojamos apsaugos zonos pavadinimas	Planuojamos apsaugos zonos plotas, ha	Nesuforuoto žemės sklypo centro koordinatė		Nesuforuoto sklypo naudotojo vardas, pavardė/jmonės pavadinimas
					X	Y	
24	24VŽ	Šeštokai	Magistralinių dujotiekių ir naftotiekių (produktotiekių) apsaugos zonos (III skyrius, penktasis skirsnis)	0,0113	6025531.16	463393.83	Nacionalinė žemės tarnyba prie Žemės ūkio ministerijos
25	25VŽ	Šeštokai	Magistralinių dujotiekių ir naftotiekių (produktotiekių) apsaugos zonos (III skyrius, penktasis skirsnis)	0,063	6025507.57	463402.05	Nacionalinė žemės tarnyba prie Žemės ūkio ministerijos
			Elektroninių ryšių tinklų elektroninių ryšių infrastruktūros apsaugos zonos (III skyrius, vienuoliktasis skirsnis)	0,0021			
26	26VŽ	Šeštokai	Magistralinių dujotiekių ir naftotiekių (produktotiekių) apsaugos zonos (III skyrius, penktasis skirsnis)	0,0704	6025425.39	463369.56	Nacionalinė žemės tarnyba prie Žemės ūkio ministerijos
			Elektroninių ryšių tinklų elektroninių ryšių infrastruktūros apsaugos zonos (III skyrius, vienuoliktasis skirsnis)	0,0028			
27	27VŽ	Šeštokai	Magistralinių dujotiekių ir naftotiekių (produktotiekių) apsaugos zonos (III skyrius, penktasis skirsnis)	0,0835	6025027.46	463216.09	Nacionalinė žemės tarnyba prie Žemės ūkio ministerijos
			Elektroninių ryšių tinklų elektroninių ryšių infrastruktūros apsaugos zonos (III skyrius, vienuoliktasis skirsnis)	0,0033			
28	28VŽ	Šeštokai	Magistralinių dujotiekių ir naftotiekių (produktotiekių) apsaugos zonos (III skyrius, penktasis skirsnis)	0,3909	6024799.54	463124.51	Nacionalinė žemės tarnyba prie Žemės ūkio ministerijos
			Elektroninių ryšių tinklų elektroninių ryšių infrastruktūros apsaugos zonos (III skyrius, vienuoliktasis skirsnis)	0,004	6024858.04	463150.90	
				0,0092	6024799.54	463124.51	
29	29VŽ	Šeštokai	Magistralinių dujotiekių ir naftotiekių (produktotiekių) apsaugos zonos (III skyrius, penktasis skirsnis)	0,1893	6024700.50	463076.79	Nacionalinė žemės tarnyba prie Žemės ūkio ministerijos
			Elektroninių ryšių tinklų elektroninių ryšių infrastruktūros apsaugos zonos (III skyrius, vienuoliktasis skirsnis)	0,0149			
30	30VŽ	Šeštokai	Magistralinių dujotiekių ir naftotiekių (produktotiekių) apsaugos zonos (III skyrius, penktasis skirsnis)	0,0243	6023989.89	462792.49	Nacionalinė žemės tarnyba prie Žemės ūkio ministerijos
			Elektroninių ryšių tinklų elektroninių ryšių infrastruktūros apsaugos zonos (III skyrius, vienuoliktasis skirsnis)	0,0016			
31	31VŽ	Šeštokai	Magistralinių dujotiekių ir naftotiekių (produktotiekių) apsaugos zonos (III skyrius, penktasis skirsnis)	0,0635	6023633.75	462656.89	Nacionalinė žemės tarnyba prie Žemės ūkio ministerijos
			Elektroninių ryšių tinklų elektroninių ryšių infrastruktūros apsaugos zonos (III skyrius, vienuoliktasis skirsnis)	0,0026			
32	32VŽ	Šeštokai	Magistralinių dujotiekių ir naftotiekių (produktotiekių) apsaugos zonos (III skyrius, penktasis skirsnis)	0,0297	6022943.28	462378.70	Nacionalinė žemės tarnyba prie Žemės ūkio ministerijos
			Elektroninių ryšių tinklų elektroninių ryšių infrastruktūros apsaugos zonos (III skyrius, vienuoliktasis skirsnis)	0,0011			
33.	33VŽ	Šeštokai	Magistralinių dujotiekių ir naftotiekių (produktotiekių) apsaugos zonos (III skyrius, penktasis skirsnis)	0,05	6022820.75	462349.08	Nacionalinė žemės tarnyba prie Žemės ūkio ministerijos
			Elektroninių ryšių tinklų elektroninių ryšių infrastruktūros apsaugos zonos (III skyrius, vienuoliktasis skirsnis)	0,002			
34.	34VŽ	Šeštokai	Magistralinių dujotiekių ir naftotiekių (produktotiekių) apsaugos zonos (III skyrius, penktasis skirsnis)	0,0571	6022424.88	462254.20	Nacionalinė žemės tarnyba prie Žemės ūkio ministerijos
			Elektroninių ryšių tinklų elektroninių ryšių infrastruktūros apsaugos zonos (III skyrius, vienuoliktasis skirsnis)	0,0017			
35.	35VŽ	Šeštokai	Magistralinių dujotiekių ir naftotiekių (produktotiekių) apsaugos zonos (III skyrius, penktasis skirsnis)	0,0369	6021248.76	461749.01	Nacionalinė žemės tarnyba prie Žemės ūkio ministerijos
36.	36VŽ	Būdvietis	Magistralinių dujotiekių ir naftotiekių (produktotiekių) apsaugos zonos (III skyrius, penktasis skirsnis)	0,0613	6020745.87	461281.83	Nacionalinė žemės tarnyba prie Žemės ūkio ministerijos
			Elektroninių ryšių tinklų elektroninių ryšių infrastruktūros apsaugos zonos (III skyrius, vienuoliktasis skirsnis)	0,0024			

Eil. Nr.	Nesuformuoto žemės sklypo Eil. Nr.	Kadastro vietovė	Planuojamos apsaugos zonos pavadinimas	Planuojamos apsaugos zonos plotas, ha	Nesuformuoto žemės sklypo centro koordinatė		Nesuformuoto sklypo naudotojo vardas, pavardė/įmonės pavadinimas
					X	Y	
37.	37VŽ	Būdvietis	Magistralinių dujotiekių ir naftotiekių (produktotiekių) apsaugos zonos (III skyrius, penktasis skirsnis)	0,0396	6020528.18	461025.25	Nacionalinė žemės tarnyba prie Žemės ūkio ministerijos
38.	38VŽ	Būdvietis	Magistralinių dujotiekių ir naftotiekių (produktotiekių) apsaugos zonos (III skyrius, penktasis skirsnis)	0,0637	6020177.25	460409.61	Nacionalinė žemės tarnyba prie Žemės ūkio ministerijos
			Elektroninių ryšių tinklų elektroninių ryšių infrastruktūros apsaugos zonos (III skyrius, vienuoliktasis skirsnis)	0,0026			
39.	39VŽ	Būdvietis	Magistralinių dujotiekių ir naftotiekių (produktotiekių) apsaugos zonos (III skyrius, penktasis skirsnis)	0,0543	6019894.85	460023.31	Nacionalinė žemės tarnyba prie Žemės ūkio ministerijos
			Elektroninių ryšių tinklų elektroninių ryšių infrastruktūros apsaugos zonos (III skyrius, vienuoliktasis skirsnis)	0,0019			
40.	40VŽ	Būdvietis	Magistralinių dujotiekių ir naftotiekių (produktotiekių) apsaugos zonos (III skyrius, penktasis skirsnis)	0,3455	6019823.16	459974.44	Nacionalinė žemės tarnyba prie Žemės ūkio ministerijos
			Elektroninių ryšių tinklų elektroninių ryšių infrastruktūros apsaugos zonos (III skyrius, vienuoliktasis skirsnis)	0,0138			
41.	41VŽ	Būdvietis	Magistralinių dujotiekių ir naftotiekių (produktotiekių) apsaugos zonos (III skyrius, penktasis skirsnis)	0,0975	6019697.04	459888.66	Nacionalinė žemės tarnyba prie Žemės ūkio ministerijos
			Elektroninių ryšių tinklų elektroninių ryšių infrastruktūros apsaugos zonos (III skyrius, vienuoliktasis skirsnis)	0,0043			
42.	42VŽ	Būdvietis	Magistralinių dujotiekių ir naftotiekių (produktotiekių) apsaugos zonos (III skyrius, penktasis skirsnis)	0,0352	6019652.51	459858.62	Nacionalinė žemės tarnyba prie Žemės ūkio ministerijos
			Elektroninių ryšių tinklų elektroninių ryšių infrastruktūros apsaugos zonos (III skyrius, vienuoliktasis skirsnis)	0,0015			
43.	43VŽ	Būdvietis	Magistralinių dujotiekių ir naftotiekių (produktotiekių) apsaugos zonos (III skyrius, penktasis skirsnis)	0,1534	6019307.95	459624.41	Nacionalinė žemės tarnyba prie Žemės ūkio ministerijos
			Elektroninių ryšių tinklų elektroninių ryšių infrastruktūros apsaugos zonos (III skyrius, vienuoliktasis skirsnis)	0,0027	6019307.95	459624.41	
				0,0037	6019258.65	459591.093	
44.	44VŽ	Būdvietis	Magistralinių dujotiekių ir naftotiekių (produktotiekių) apsaugos zonos (III skyrius, penktasis skirsnis)	0,0505	6019084.59	459496.45	Nacionalinė žemės tarnyba prie Žemės ūkio ministerijos
			Elektroninių ryšių tinklų elektroninių ryšių infrastruktūros apsaugos zonos (III skyrius, vienuoliktasis skirsnis)	0,002			
45.	45VŽ	Būdvietis	Magistralinių dujotiekių ir naftotiekių (produktotiekių) apsaugos zonos (III skyrius, penktasis skirsnis)	0,0355	6018782.85	459466.76	Nacionalinė žemės tarnyba prie Žemės ūkio ministerijos
46.	46VŽ	Būdvietis	Magistralinių dujotiekių ir naftotiekių (produktotiekių) apsaugos zonos (III skyrius, penktasis skirsnis)	0,0321	6018611.15	459411.15	Nacionalinė žemės tarnyba prie Žemės ūkio ministerijos
			Elektroninių ryšių tinklų elektroninių ryšių infrastruktūros apsaugos zonos (III skyrius, vienuoliktasis skirsnis)	0,0013			
47.	47VŽ	Būdvietis	Magistralinių dujotiekių ir naftotiekių (produktotiekių) apsaugos zonos (III skyrius, penktasis skirsnis)	0,2534	6017979.79	459223.66	Nacionalinė žemės tarnyba prie Žemės ūkio ministerijos
			Elektroninių ryšių tinklų elektroninių ryšių infrastruktūros apsaugos zonos (III skyrius, vienuoliktasis skirsnis)	0,0089			
48.	48VŽ	Būdvietis	Magistralinių dujotiekių ir naftotiekių (produktotiekių) apsaugos zonos (III skyrius, penktasis skirsnis)	0,0431	6017900.64	459167.21	Nacionalinė žemės tarnyba prie Žemės ūkio ministerijos

Eil. Nr.	Nesuformuoto žemės sklypo Eil. Nr.	Kadastro vietovė	Planuojamos apsaugos zonos pavadinimas	Planuojamos apsaugos zonos plotas, ha	Nesuformuoto žemės sklypo centro koordinatė		Nesuformuoto sklypo naudotojo vardas, pavardė/įmonės pavadinimas
					X	Y	
			Elektroninių ryšių tinklų elektroninių ryšių infrastruktūros apsaugos zonos (III skyrius, vienuoliktasis skirsnis)	0,0016			
49.	49VŽ	Būdvietis	Magistralinių dujotiekių ir naftotiekių (produktotiekių) apsaugos zonos (III skyrius, penktasis skirsnis)	0,0215	6017022.95	459187.77	Nacionalinė žemės tarnyba prie Žemės ūkio ministerijos
			Elektroninių ryšių tinklų elektroninių ryšių infrastruktūros apsaugos zonos (III skyrius, vienuoliktasis skirsnis)	0,0012			
50.	50VŽ	Būdvietis	Magistralinių dujotiekių ir naftotiekių (produktotiekių) apsaugos zonos (III skyrius, penktasis skirsnis)	0,0009	6016890.26	459182.27	Nacionalinė žemės tarnyba prie Žemės ūkio ministerijos
51.	51VŽ	Būdvietis	Magistralinių dujotiekių ir naftotiekių (produktotiekių) apsaugos zonos (III skyrius, penktasis skirsnis)	0,0452	6015482.13	459336.54	Nacionalinė žemės tarnyba prie Žemės ūkio ministerijos
			Elektroninių ryšių tinklų elektroninių ryšių infrastruktūros apsaugos zonos (III skyrius, vienuoliktasis skirsnis)	0,0018			
52.	52VŽ	Būdvietis	Magistralinių dujotiekių ir naftotiekių (produktotiekių) apsaugos zonos (III skyrius, penktasis skirsnis)	0,0533	6014338.43	459891.04	Nacionalinė žemės tarnyba prie Žemės ūkio ministerijos
			Elektroninių ryšių tinklų elektroninių ryšių infrastruktūros apsaugos zonos (III skyrius, vienuoliktasis skirsnis)	0,0021			
53.	53VŽ	Būdvietis	Magistralinių dujotiekių ir naftotiekių (produktotiekių) apsaugos zonos (III skyrius, penktasis skirsnis)	0,0130	6013879.44	460171.13	Nacionalinė žemės tarnyba prie Žemės ūkio ministerijos
54.	54VŽ	Būdvietis	Magistralinių dujotiekių ir naftotiekių (produktotiekių) apsaugos zonos (III skyrius, penktasis skirsnis)	0,0326	6013727.91	460312.06	Nacionalinė žemės tarnyba prie Žemės ūkio ministerijos
55.	55VŽ	Būdvietis	Magistralinių dujotiekių ir naftotiekių (produktotiekių) apsaugos zonos (III skyrius, penktasis skirsnis)	0,0979	6013583.88	460381.16	Nacionalinė žemės tarnyba prie Žemės ūkio ministerijos
			Elektroninių ryšių tinklų elektroninių ryšių infrastruktūros apsaugos zonos (III skyrius, vienuoliktasis skirsnis)	0,0039			
56.	56VŽ	Būdvietis	Magistralinių dujotiekių ir naftotiekių (produktotiekių) apsaugos zonos (III skyrius, penktasis skirsnis)	0,0211	6012903.07	460221.04	Nacionalinė žemės tarnyba prie Žemės ūkio ministerijos
			Elektroninių ryšių tinklų elektroninių ryšių infrastruktūros apsaugos zonos (III skyrius, vienuoliktasis skirsnis)	0,0008			
57.	57VŽ	Būdvietis	Magistralinių dujotiekių ir naftotiekių (produktotiekių) apsaugos zonos (III skyrius, penktasis skirsnis)	0,0549	6012588.75	460187.62	Nacionalinė žemės tarnyba prie Žemės ūkio ministerijos
			Elektroninių ryšių tinklų elektroninių ryšių infrastruktūros apsaugos zonos (III skyrius, vienuoliktasis skirsnis)	0,0022			
58.	58VŽ	Būdvietis	Magistralinių dujotiekių ir naftotiekių (produktotiekių) apsaugos zonos (III skyrius, penktasis skirsnis)	0,1138	6012220.24	460084.57	Nacionalinė žemės tarnyba prie Žemės ūkio ministerijos
			Elektroninių ryšių tinklų elektroninių ryšių infrastruktūros apsaugos zonos (III skyrius, vienuoliktasis skirsnis)	0,0013			
59.	59VŽ	Būdvietis	Magistralinių dujotiekių ir naftotiekių (produktotiekių) apsaugos zonos (III skyrius, penktasis skirsnis)	0,0304	6012094.07	460063.06	Nacionalinė žemės tarnyba prie Žemės ūkio ministerijos
			Elektroninių ryšių tinklų elektroninių ryšių infrastruktūros apsaugos zonos (III skyrius, vienuoliktasis skirsnis)	0,0012			

Eil. Nr.	Nesuformuoto žemės sklypo Eil. Nr.	Kadastro vietovė	Planuojamos apsaugos zonos pavadinimas	Planuojamos apsaugos zonos plotas, ha	Nesuformuoto žemės sklypo centro koordinatė		Nesuformuoto sklypo naudotojo vardas, pavardė/įmonės pavadinimas
					X	Y	
60.	60VŽ	Būdvietis	Magistralinių dujotiekių ir naftotiekių (produktotiekių) apsaugos zonos (III skyrius, penktasis skirsnis)	0,0389	6010898.16	459886.89	Nacionalinė žemės tarnyba prie Žemės ūkio ministerijos
			Elektroninių ryšių tinklų elektroninių ryšių infrastruktūros apsaugos zonos (III skyrius, vienuoliktasis skirsnis)	0,0017			
61.	61VŽ	Būdvietis	Magistralinių dujotiekių ir naftotiekių (produktotiekių) apsaugos zonos (III skyrius, penktasis skirsnis)	0,1151	6010425.39	459679.72	Nacionalinė žemės tarnyba prie Žemės ūkio ministerijos
			Elektroninių ryšių tinklų elektroninių ryšių infrastruktūros apsaugos zonos (III skyrius, vienuoliktasis skirsnis)	0,0030	6010425.39	459679.72	
				0,0008	6010396.41	459647.78	
<i>Bendras valstybinės žemės plotų, kuriems žemės sklypai nesuformuoti ir kurie patenka į planu nustatomas MD ir naftotiekių (produktotiekių) apsaugos zonas (III skyrius, penktasis skirsnis) (kodas 107) plotas, ha</i>				4,8578			
<i>Bendras valstybinės žemės plotų, kuriems žemės sklypai nesuformuoti ir kurie patenka į planu nustatomas elektroninių ryšių tinklų elektroninių ryšių infrastruktūros apsaugos zonas (III skyrius, vienuoliktasis skirsnis) (kodas 101) plotas, ha</i>				0,1120			

** Pastaba – valstybinės žemės plotas apskaičiuotas atsižvelgiant į gretimų sklypų išdėstymą.

Specialiųjų žemės naudojimo sąlygų pavadinimai:

Kodas	Reikšmė
106	Elektros linijų apsaugos zonos (III skyrius, ketvirtasis skirsnis)
107	Magistralinių dujotiekių ir naftotiekių (produktotiekių) apsaugos zonos (III skyrius, penktasis skirsnis)
101	Elektroninių ryšių tinklų elektroninių ryšių infrastruktūros apsaugos zonos (III skyrius, vienuoliktasis skirsnis) (kodas 101)
149	Vandens tiekimo ir nuotekų, paviršinių nuotekų tvarkymo infrastruktūros apsaugos zonos (III skyrius, dešimtas skirsnis)

2 PRIEDAS

1 lentelė. Žemės sklypų, kurie patenka į Plane nustatomas magistralinių dujotiekių ir susijusios infrastruktūros apsaugos zonas, duomenys

Eil. Nr.	Žemės sklypo kadastrinis numeris	Žemės sklypo unikalus numeris	Žemės sklypo adresas
1.	5998/6666:0008	4400-1981-9377	Lazdijų r. sav.,
2.	5903/0006:0011	4400-2088-6000	Lazdijų r. sav. Bielėnų k.
3.	5903/0006:0006	4400-1610-3614	Lazdijų r. sav. Filicijanavo k.
4.	5903/0005:0358	4400-4900-8757	Lazdijų r. sav. Filicijanavo k.
5.	5903/0004:0050	5903-0004-0050	Lazdijų r. sav. Filicijanavo k.
6.	5903/0004:0030	5903-0004-0030	Lazdijų r. sav. Filicijanavo k.
7.	5903/0004:0055	5903-0004-0055	Lazdijų r. sav. Vingrėnų k.
8.	5903/0004:0097	4400-2850-3155	Lazdijų r. sav. Vingrėnų k.
9.	5903/0004:0049	5903-0004-0049	Lazdijų r. sav. Vingrėnų k.
10.	5903/0004:0004	5903-0004-0004	Lazdijų r. sav. Vingrėnų k. 10
11.	5903/0004:0074	4400-2780-8777	Lazdijų r. sav. Vingrėnų k.
12.	5903/0004:0054	5903-0004-0054	Lazdijų r. sav. Vingrėnų k.
13.	5903/0004:0021	4400-2780-8633	Lazdijų r. sav. Vingrėnų k.
14.	5903/0004:0018	4400-2785-5598	Lazdijų r. sav. Vingrėnų k.
15.	5903/0004:0009	5903-0004-0009	Lazdijų r. sav. Vingrėnų k.
16.	5903/0004:0096	4400-2850-2925	Lazdijų r. sav. Vingrėnų k.
17.	5903/0004:0010	5903-0004-0010	Lazdijų r. sav. Vingrėnų k.
18.	5903/0004:0007	5903-0004-0007	Lazdijų r. sav. Vingrėnų k.
19.	5903/0004:0098	4400-2913-9320	Lazdijų r. sav. Vingrėnų k.
20.	5903/7001:0005	4400-4855-5784	Lazdijų r. sav.
21.	5903/0003:0008	4400-2665-7565	Lazdijų r. sav. Vingrėnų k.
22.	5903/0003:0454	4400-4478-1753	Lazdijų r. sav. Vingrėnų k.
23.	5903/0003:0293	5903-0004-0017	Lazdijų r. sav. Vingrėnų k.
24.	5903/0003:0346	4400-0550-3084	Lazdijų r. sav. Vingrėnų k.
25.	5903/0005:0050	5903-0005-0050	Lazdijų r. sav. Vingrėnų k.
26.	5903/0005:0039	5903-0005-0039	Lazdijų r. sav. Vingrėnų k.
27.	5903/0005:0030	5903-0005-0030	Lazdijų r. sav. Vingrėnų k.
28.	5903/0005:0023	5903-0005-0023	Lazdijų r. sav. Vingrėnų k. 1
29.	5903/0005:0140	4400-0230-8309	Lazdijų r. sav. Vingrėnų k.
30.	5903/0005:0342	4400-4395-3266	Lazdijų r. sav. Vingrėnų k.
31.	5903/0005:0281	4400-2761-2366	Lazdijų r. sav. Vingrėnų k.
32.	5903/0005:0118	5903-0005-0118	Lazdijų r. sav. Vingrėnų k.
33.	5903/0003:0339	4400-0322-5774	Lazdijų r. sav. Kelmaičių k.
34.	5903/0003:0338	4400-0322-5616	Lazdijų r. sav. Kelmaičių k.
35.	5903/0003:0066	5903-0003-0066	Lazdijų r. sav. Kelmaičių k. 1

Eil. Nr.	Žemės sklypo kadastrinis numeris	Žemės sklypo unikalus numeris	Žemės sklypo adresas
36.	5903/0005:0328	4400-4060-3427	Lazdijų r. sav. Strumbagalvės k.
37.	5903/0003:0013	5903-0003-0013	Lazdijų r. sav. Dainavėlės k. 10
38.	5903/0007:0012	5903-0007-0012	Lazdijų r. sav. Strumbagalvės k. Kybartų g. 18
39.	5903/0007:0005	5903-0007-0005	Lazdijų r. sav. Strumbagalvės k. Kybartų g. 8
40.	5903/0007:0345	4400-3947-3555	Lazdijų r. sav. Dainavėlės k.
41.	5903/0007:0379	4400-4942-1150	Lazdijų r. sav. Strumbagalvės k. Kybartų g. 2
42.	5903/0007:0109	5903-0007-0109	Lazdijų r. sav. Strumbagalvės k.
43.	5903/0007:0154	5903-0007-0154	Lazdijų r. sav. Strumbagalvės k.
44.	5903/0007:0149	5903-0007-0149	Lazdijų r. sav. Strumbagalvės k.
45.	5903/0007:0103	5903-0007-0103	Lazdijų r. sav. Strumbagalvės k.
46.	5903/0007:0321	4400-2240-8268	Lazdijų r. sav. Strumbagalvės k.
47.	5903/0007:0054	5903-0007-0054	Lazdijų r. sav. Paliūnų k.
48.	5903/0007:0041	5903-0007-0041	Lazdijų r. sav. Inkištų k.
49.	5903/0007:0071	5903-0007-0071	Lazdijų r. sav. Paliūnų k.
50.	5903/0007:0029	5903-0007-0029	Lazdijų r. sav. Paliūnų k. Ilgoji g. 12
51.	5903/7001:0009	4400-5066-1562	Lazdijų r. sav.
52.	5903/0007:0094	4400-2777-1812	Lazdijų r. sav. Paliūnų k.
53.	5903/0007:0322	4400-2241-0897	Lazdijų r. sav. Paliūnų k.
54.	5903/0007:0178	4400-0030-5071	Lazdijų r. sav. Paliūnų k.
55.	5903/0007:0115	5903-0007-0115	Lazdijų r. sav. Papartėlių k.
56.	5903/0007:0097	5903-0007-0097	Lazdijų r. sav. Paliūnų k.
57.	5903/0007:0050	5903-0007-0050	Lazdijų r. sav. Papartėlių k. Kalnų g. 1
58.	5903/0007:0088	5903-0007-0088	Lazdijų r. sav. Paliūnų k.
59.	5903/0002:0009	5903-0002-0009	Lazdijų r. sav. Paliūnų k.
60.	5903/0002:0418	5903-0002-0418	Lazdijų r. sav. Paliūnų k.
61.	5903/0002:0116	5903-0002-0116	Lazdijų r. sav. Aštriosios Kirsnos k.
62.	5903/0002:0133	5903-0002-0133	Lazdijų r. sav. Aštriosios Kirsnos k.
63.	5903/0002:0024	5903-0002-0024	Lazdijų r. sav. Paliūnų k.
64.	5903/0002:0547	4400-0798-1075	Lazdijų r. sav. Aštriosios Kirsnos k.
65.	5903/0002:0671	5903-0003-0230	Lazdijų r. sav. Aštriosios Kirsnos k.
66.	5903/0002:0419	5903-0002-0419	Lazdijų r. sav. Aštriosios Kirsnos k.
67.	5903/0002:0644	4400-2771-5131	Lazdijų r. sav. Aštriosios Kirsnos k.
68.	5903/0002:0546	4400-0798-1020	Lazdijų r. sav. Aštriosios Kirsnos k.
69.	5903/0002:0474	4400-0207-5860	Lazdijų r. sav. Aštriosios Kirsnos k.
70.	5903/0002:0191	5903-0002-0191	Lazdijų r. sav. Aštriosios Kirsnos k.
71.	5903/0002:0475	4400-0240-9089	Lazdijų r. sav. Aštriosios Kirsnos k.
72.	5903/0002:0606	4400-1458-4708	Lazdijų r. sav. Aštriosios Kirsnos k.
73.	5903/0002:0430	4400-0013-6123	Lazdijų r. sav. Aštriosios Kirsnos k.
74.	5903/0002:0532	4400-0700-7552	Lazdijų r. sav. Aštriosios Kirsnos k.

Eil. Nr.	Žemės sklypo kadastrinis numeris	Žemės sklypo unikalus numeris	Žemės sklypo adresas
75.	5903/0002:0115	5903-0002-0115	Lazdijų r. sav. Aštriosios Kirsnos k.
76.	5903/0002:0148	5903-0002-0148	Lazdijų r. sav. Aštriosios Kirsnos k.
77.	5903/0002:0485	4400-0338-6712	Lazdijų r. sav. Aštriosios Kirsnos k.
78.	5903/0002:0154	5903-0002-0154	Lazdijų r. sav. Aštriosios Kirsnos k.
79.	5903/0002:0442	4400-0043-0880	Lazdijų r. sav. Aštriosios Kirsnos k.
80.	5903/0002:0473	4400-0207-5792	Lazdijų r. sav. Aštriosios Kirsnos k.
81.	5903/0002:0113	5903-0002-0113	Lazdijų r. sav. Aštriosios Kirsnos k.
82.	5903/0002:0451	4400-0053-0121	Lazdijų r. sav. Aštriosios Kirsnos k.
83.	5903/0002:0466	4400-0201-2613	Lazdijų r. sav. Aštriosios Kirsnos k.
84.	5903/0002:0042	5903-0002-0042	Lazdijų r. sav. Dzūkų k.
85.	5903/0002:0713	4400-5119-4435	Lazdijų r. sav. Aštriosios Kirsnos k.
86.	5903/0002:0452	4400-0053-0332	Lazdijų r. sav. Aštriosios Kirsnos k.
87.	5903/0002:0666	4400-3832-9245	Lazdijų r. sav. Dzūkų k.
88.	5903/0002:0035	5903-0002-0035	Lazdijų r. sav. Dzūkų k.
89.	5903/0002:0078	5903-0002-0078	Lazdijų r. sav. Dzūkų k.
90.	5903/0002:0373	5903-0002-0373	Lazdijų r. sav. Dzūkų k.
91.	5903/0002:0530	4400-0700-6977	Lazdijų r. sav. Dzūkų k.
92.	5903/0002:0034	5903-0002-0034	Lazdijų r. sav. Dzūkų k. Uosių g. 1
93.	5903/0002:0027	5903-0002-0027	Lazdijų r. sav. Dzūkų k. Uosių g. 2
94.	5903/0002:0699	4400-4702-9480	Lazdijų r. sav. Dervinių k. Senolių g. 18
95.	5903/0002:0025	5903-0002-0025	Lazdijų r. sav. Dzūkų k.
96.	5903/7001:0002	4400-2632-0221	Lazdijų r. sav.
97.	5903/0002:0057	5903-0002-0057	Lazdijų r. sav. Vidzgailų k. Vidzgailų g. 1
98.	5903/0002:0052	5903-0002-0052	Lazdijų r. sav. Vidzgailų k.
99.	5903/0002:0067	5903-0002-0067	Lazdijų r. sav. Vidzgailų k. Vidzgailų g. 2
100.	5903/0002:0680	4400-4266-8082	Lazdijų r. sav. Vidzgailų k.
101.	5903/0002:0422	5903-0002-0422	Lazdijų r. sav. Vidzgailų k.
102.	5903/0002:0552	4400-0815-4710	Lazdijų r. sav. Vidzgailų k.
103.	5903/0002:0093	5903-0002-0093	Lazdijų r. sav. Vidzgailų k. Vidzgailų g. 6
104.	5903/0002:0695	4400-4356-6961	Lazdijų r. sav. Vidzgailų k.
105.	5903/0002:0364	4400-2753-1355	Lazdijų r. sav. Vidzgailų k.
106.	5903/0002:0568	4400-0876-0794	Lazdijų r. sav. Vidzgailų k.
107.	5903/0002:0540	4400-0770-4961	Lazdijų r. sav. Vidzgailų k.
108.	5903/0002:0262	5903-0002-0262	Lazdijų r. sav. Vidzgailų k.
109.	5903/0002:0346	5903-0002-0346	Lazdijų r. sav. Vidzgailų k.
110.	5903/0002:0307	5903-0002-0307	Lazdijų r. sav. Vidzgailų k.
111.	5903/0002:0338	5903-0002-0338	Lazdijų r. sav. Vidzgailų k.
112.	5903/0002:0291	5903-0002-0291	Lazdijų r. sav. Vidzgailų k.
113.	5903/0002:0479	4400-0322-4122	Lazdijų r. sav. Vidzgailų k.

Eil. Nr.	Žemės sklypo kadastrinis numeris	Žemės sklypo unikalus numeris	Žemės sklypo adresas
114.	5943/0011:0087	5943-0011-0087	Lazdijų r. sav. Mikniškių k.
115.	5943/0011:0091	5943-0011-0091	Lazdijų r. sav. Kirsnelės k.
116.	5943/0011:0346	4400-0689-4051	Lazdijų r. sav. Kirsnelės k.
117.	5943/0011:0039	5943-0011-0039	Lazdijų r. sav. Kirsnelės k.
118.	5943/0011:0444	4400-2782-5634	Lazdijų r. sav. Kirsnelės k.
119.	5943/0011:0301	4400-0314-8320	Lazdijų r. sav. Kirsnelės k.
120.	5943/0011:0289	4400-0269-0071	Lazdijų r. sav. Kirsnelės k.
121.	5943/0011:0290	4400-0269-0182	Lazdijų r. sav. Kirsnelės k.
122.	5943/0011:0152	5943-0011-0152	Lazdijų r. sav. Kirsnelės k.
123.	5943/0011:0089	5943-0011-0089	Lazdijų r. sav. Kirsnelės k.
124.	5943/0011:0440	4400-2778-7766	Lazdijų r. sav. Kirsnelės k.
125.	5943/0011:0411	4400-2089-0517	Lazdijų r. sav. Kirsnelės k.
126.	5943/0011:0359	4400-0704-6919	Lazdijų r. sav. Kirsnelės k.
127.	5943/0011:0327	4400-0535-7097	Lazdijų r. sav. Kirsnelės k. Lygumų g. 1A
128.	5943/0011:0420	4400-2407-2333	Lazdijų r. sav. Kirsnelės k.
129.	5943/0011:0199	5943-0011-0199	Lazdijų r. sav. Kirsnelės k.
130.	5943/0011:0299	4400-0314-2976	Lazdijų r. sav. Kirsnelės k.
131.	5943/0011:0230	5943-0011-0230	Lazdijų r. sav. Kirsnelės k.
132.	5943/0011:0367	4400-0719-5064	Lazdijų r. sav. Kirsnelės k.
133.	5943/0011:0305	4400-0371-8936	Lazdijų r. sav. Kirsnelės k.
134.	5943/0001:0214	4400-1586-2867	Lazdijų r. sav. Šeštokų k.
135.	5943/0001:0127	4400-0008-8759	Lazdijų r. sav. Šeštokų k.
136.	5943/0001:0002	5943-0001-0002	Lazdijų r. sav. Šeštokų k.
137.	5943/0001:0106	5943-0001-0106	Lazdijų r. sav. Šeštokų k.
138.	5943/0001:0198	4400-0688-5241	Lazdijų r. sav. Šeštokų k.
139.	5943/0001:0145	4400-0039-6603	Lazdijų r. sav. Šeštokų k.
140.	5943/0001:0168	4400-0177-8936	Lazdijų r. sav. Šeštokų k.
141.	5943/0001:0017	5943-0001-0017	Lazdijų r. sav. Šeštokų k.
142.	5943/0001:0194	4400-0582-6100	Lazdijų r. sav. Šeštokų k.
143.	5943/0001:0215	4400-1830-5154	Lazdijų r. sav. Šeštokų k.
144.	5943/0001:0009	4400-4311-6021	Lazdijų r. sav. Šeštokų k.
145.	5943/0001:0116	5943-0001-0116	Lazdijų r. sav. Šeštokų k.
146.	5943/0001:0150	4400-0042-4636	Lazdijų r. sav. Šeštokų k.
147.	5943/0001:0177	4400-0318-5624	Lazdijų r. sav. Šeštokų k.
148.	5943/0001:0108	5943-0001-0108	Lazdijų r. sav. Šeštokų k.
149.	5943/0001:0172	4400-0280-2935	Lazdijų r. sav. Šeštokų k.
150.	5943/0001:0213	4400-1509-2468	Lazdijų r. sav. Šeštokų k.
151.	5943/0001:0144	4400-0039-6436	Lazdijų r. sav. Šeštokų k.
152.	5943/0001:0143	4400-0039-6403	Lazdijų r. sav. Šeštokų k.

Eil. Nr.	Žemės sklypo kadastrinis numeris	Žemės sklypo unikalus numeris	Žemės sklypo adresas
153.	5943/0001:0019	4400-4299-7957	Lazdijų r. sav. Šeštokų k.
154.	5943/0001:0073	5943-0001-0073	Lazdijų r. sav. Šeštokų k.
155.	5943/0001:0058	5943-0001-0058	Lazdijų r. sav. Šeštokų k.
156.	5943/0001:0121	5943-0001-0121	Lazdijų r. sav. Šeštokų k.
157.	5943/0001:0149	4400-0042-4573	Lazdijų r. sav. Šeštokų k.
158.	5943/0001:0180	4400-0328-1074	Lazdijų r. sav. Šeštokų k.
159.	5943/0001:0083	5943-0001-0083	Lazdijų r. sav. Šeštokų k.
160.	5943/0001:0103	5943-0001-0103	Lazdijų r. sav. Šeštokų k.
161.	5943/0001:0022	5943-0001-0022	Lazdijų r. sav. Šeštokų k.
162.	5943/0001:0084	5943-0001-0084	Lazdijų r. sav. Šeštokų k.
163.	5943/0001:0064	5943-0001-0064	Lazdijų r. sav. Šeštokų k.
164.	5943/0001:0154	4400-0042-9505	Lazdijų r. sav. Šeštokų k.
165.	5943/0001:0189	4400-0451-6594	Lazdijų r. sav. Šeštokų k.
166.	5943/0001:0132	4400-0019-7631	Lazdijų r. sav. Šeštokų k.
167.	5943/0001:0070	5943-0001-0070	Lazdijų r. sav. Šeštokų k.
168.	5943/0001:0050	5943-0001-0050	Lazdijų r. sav. Šeštokų k.
169.	5943/0001:0186	4400-0448-6646	Lazdijų r. sav. Šeštokų k.
170.	5943/0001:0157	4400-0050-0308	Lazdijų r. sav. Šeštokų k.
171.	5943/0001:0077	5943-0001-0077	Lazdijų r. sav. Šeštokų k.
172.	5943/0001:0197	4400-0646-4204	Lazdijų r. sav. Šeštokų k.
173.	5943/0001:0110	5943-0001-0110	Lazdijų r. sav. Šeštokų k.
174.	5943/0001:0126	5943-0001-0126	Lazdijų r. sav. Šeštokų k.
175.	5943/0001:0089	5943-0001-0089	Lazdijų r. sav. Šeštokų k.
176.	5943/0001:0170	4400-0200-6293	Lazdijų r. sav. Šeštokų k.
177.	5943/0001:0114	5943-0001-0114	Lazdijų r. sav. Šeštokų k.
178.	5943/0001:0053	5943-0001-0053	Lazdijų r. sav. Šeštokų k.
179.	5943/0001:0185	4400-0436-5152	Lazdijų r. sav. Šeštokų k.
180.	5943/0001:0069	5943-0001-0069	Lazdijų r. sav. Šeštokų k.
181.	5943/0001:0030	5943-0001-0030	Lazdijų r. sav. Šeštokų k.
182.	5943/0003:0218	5943-0003-0218	Lazdijų r. sav. Išlandžių k.
183.	5943/0003:0009	5943-0003-0009	Lazdijų r. sav. Išlandžių k.
184.	5943/0003:0027	5943-0003-0027	Lazdijų r. sav. Išlandžių k.
185.	5943/0003:0008	5943-0003-0008	Lazdijų r. sav. Išlandžių k.
186.	5943/0003:0418	4400-0451-6634	Lazdijų r. sav. Išlandžių k.
187.	5943/0003:0014	5943-0003-0014	Lazdijų r. sav. Išlandžių k.
188.	5943/0003:0412	4400-0447-4600	Lazdijų r. sav. Išlandžių k.
189.	5943/0003:0006	5943-0003-0006	Lazdijų r. sav. Išlandžių k.
190.	5943/0003:0178	5943-0003-0178	Lazdijų r. sav. Išlandžių k.
191.	5943/0003:0155	5943-0003-0155	Lazdijų r. sav. Išlandžių k.

Eil. Nr.	Žemės sklypo kadastrinis numeris	Žemės sklypo unikalus numeris	Žemės sklypo adresas
192.	5943/0003:0452	4400-0723-5805	Lazdijų r. sav. Išlandžių k.
193.	5943/0003:0023	5943-0003-0023	Lazdijų r. sav. Išlandžių k.
194.	5943/0003:0295	4400-0038-1720	Lazdijų r. sav. Išlandžių k.
195.	5943/0003:0199	5943-0003-0199	Lazdijų r. sav. Išlandžių k.
196.	5943/0003:0198	5943-0003-0198	Lazdijų r. sav. Išlandžių k.
197.	5943/0003:0028	5943-0003-0028	Lazdijų r. sav. Išlandžių k.
198.	5943/0003:0502	4400-2748-5928	Lazdijų r. sav. Makaučiškės k.
199.	5943/0003:0273	4400-0008-8415	Lazdijų r. sav. Makaučiškės k.
200.	5943/0003:0440	4400-0673-0394	Lazdijų r. sav. Makaučiškės k.
201.	5943/0003:0442	4400-0687-1345	Lazdijų r. sav. Makaučiškės k.
202.	5943/0003:0068	4400-2748-5874	Lazdijų r. sav. Makaučiškės k.
203.	5943/0003:0066	5943-0003-0066	Lazdijų r. sav. Makaučiškės k.
204.	5943/0003:0280	4400-0019-7986	Lazdijų r. sav. Makaučiškės k.
205.	5943/0003:0279	4400-0019-5926	Lazdijų r. sav. Makaučiškės k.
206.	5943/0003:0274	4400-0008-8559	Lazdijų r. sav. Makaučiškės k.
207.	5943/0003:0262	5943-0003-0262	Lazdijų r. sav. Makaučiškės k.
208.	5943/0003:0383	4400-0272-4681	Lazdijų r. sav. Makaučiškės k.
209.	5943/0003:0382	4400-0272-4627	Lazdijų r. sav. Makaučiškės k.
210.	5943/0003:0364	4400-0261-1510	Lazdijų r. sav. Makaučiškės k.
211.	5943/0003:0370	4400-0262-8686	Lazdijų r. sav. Makaučiškės k.
212.	5943/0003:0373	4400-0262-8864	Lazdijų r. sav. Makaučiškės k.
213.	5943/0003:0372	4400-0262-8797	Lazdijų r. sav. Makaučiškės k.
214.	5943/0003:0368	4400-0262-6715	Lazdijų r. sav. Makaučiškės k.
215.	5943/0003:0367	4400-0262-6662	Lazdijų r. sav. Makaučiškės k.
216.	5943/0003:0392	4400-0312-6598	Lazdijų r. sav. Makaučiškės k.
217.	5915/0001:0317	4400-0160-3925	Lazdijų r. sav. Pėdiškių k.
218.	5915/0001:0264	5915-0001-0264	Lazdijų r. sav. Pėdiškių k.
219.	5915/0001:0263	5915-0001-0263	Lazdijų r. sav. Pėdiškių k.
220.	5915/0001:0075	5915-0001-0075	Lazdijų r. sav. Pėdiškių k. Akmenų g. 2
221.	5915/0001:0500	4400-2758-8430	Lazdijų r. sav. Pėdiškių k.
222.	5915/0001:0367	4400-0689-3965	Lazdijų r. sav. Pėdiškių k.
223.	5915/0001:0369	4400-0695-8138	Lazdijų r. sav. Pėdiškių k.
224.	5915/0001:0276	4400-0041-6539	Lazdijų r. sav. Pėdiškių k.
225.	5915/0001:0130	5915-0001-0130	Lazdijų r. sav. Pėdiškių k.
226.	5915/0001:0150	5915-0001-0150	Lazdijų r. sav. Pėdiškių k.
227.	5915/7001:0007	4400-4460-4082	Lazdijų r. sav.
228.	5915/0001:0173	5915-0001-0173	Lazdijų r. sav. Pėdiškių k.
229.	5915/0001:0536	4400-4001-1823	Lazdijų r. sav. Pėdiškių k.
230.	5915/0001:0260	5915-0001-0260	Lazdijų r. sav. Pėdiškių k.

Eil. Nr.	Žemės sklypo kadastrinis numeris	Žemės sklypo unikalus numeris	Žemės sklypo adresas
231.	5915/0001:0259	5915-0001-0259	Lazdijų r. sav. Pėdiškių k.
232.	5915/0001:0339	4400-0292-7986	Lazdijų r. sav. Pėdiškių k.
233.	5915/0001:0146	5915-0001-0146	Lazdijų r. sav. Pėdiškių k.
234.	5915/0001:0088	5915-0001-0088	Lazdijų r. sav. Pėdiškių k.
235.	5915/0001:0178	5915-0001-0178	Lazdijų r. sav. Pėdiškių k.
236.	5915/0001:0141	5915-0001-0141	Lazdijų r. sav. Pėdiškių k.
237.	5915/0002:0213	5915-0001-0232	Lazdijų r. sav. Tūriškių k.
238.	5915/0002:0197	5915-0001-0144	Lazdijų r. sav. Tūriškių k.
239.	5915/0002:0050	5915-0004-0016	Lazdijų r. sav. Tūriškių k.
240.	5915/7001:0006	4400-4050-9580	Lazdijų r. sav.
241.	5915/0002:0030	5915-0002-0030	Lazdijų r. sav. Tūriškių k. Malūno g. 19
242.	5915/0002:0167	5915-0002-0167	Lazdijų r. sav. Tūriškių k.
243.	5915/0002:0177	5915-0002-0177	Lazdijų r. sav. Tūriškių k.
244.	5915/0002:0475	4400-1124-7222	Lazdijų r. sav. Tūriškių k.
245.	5915/0002:0103	5915-0002-0103	Lazdijų r. sav. Tūriškių k.
246.	5915/0002:0233	5915-0002-0233	Lazdijų r. sav. Tūriškių k.
247.	5915/0002:0531	4400-1665-0247	Lazdijų r. sav. Krosnos mstl.
248.	5915/0002:0547	4400-1669-1430	Lazdijų r. sav. Krosnos mstl.
249.	5915/0002:0644	4400-5009-7591	Lazdijų r. sav. Krosnos mstl.
250.	5915/0002:0549	4400-1669-1562	Lazdijų r. sav. Krosnos mstl.
251.	5915/0002:0552	4400-2035-1862	Lazdijų r. sav. Krosnos mstl.
252.	5915/0002:0374	4400-0501-3792	Lazdijų r. sav. Krosnos mstl.
253.	5915/0002:0214	5915-0002-0214	Lazdijų r. sav. Krosnos mstl.
254.	5915/0002:0349	4400-0275-3140	Lazdijų r. sav. Krosnos mstl.
255.	5915/0002:0348	4400-0275-3073	Lazdijų r. sav. Krosnos mstl.
256.	5915/0002:0541	4400-1668-3528	Lazdijų r. sav. Krosnos mstl.
257.	5915/0002:0100	5915-0002-0100	Lazdijų r. sav. Krosnos mstl.
258.	5915/0002:0493	4400-1212-3107	Lazdijų r. sav. Krosnos mstl.
259.	5915/0002:0005	5915-0002-0005	Lazdijų r. sav. Krosnos mstl.
260.	5915/0002:0059	5915-0002-0059	Lazdijų r. sav. Krosnos mstl.
261.	5915/0002:0631	4400-4398-0863	Lazdijų r. sav. Krosnos mstl.
262.	5915/0002:0629	4400-4377-5419	Lazdijų r. sav. Krosnos mstl.
263.	5915/0002:0559	4400-2229-8633	Lazdijų r. sav. Krosnos mstl.
264.	5915/0002:0624	4400-4126-7272	Lazdijų r. sav. Krosnos mstl.
265.	5915/0002:0095	5915-0002-0095	Lazdijų r. sav. Krosnos mstl.
266.	5915/0002:0362	5915-0002-0068	Lazdijų r. sav. Krosnos mstl.
267.	5915/0002:0627	4400-4033-8381	Lazdijų r. sav. Krosnos mstl.
268.	5915/0002:0502	4400-1219-3658	Lazdijų r. sav. Krosnos mstl.
269.	5915/0002:0537	4400-1667-4729	Lazdijų r. sav. Krosnos mstl.

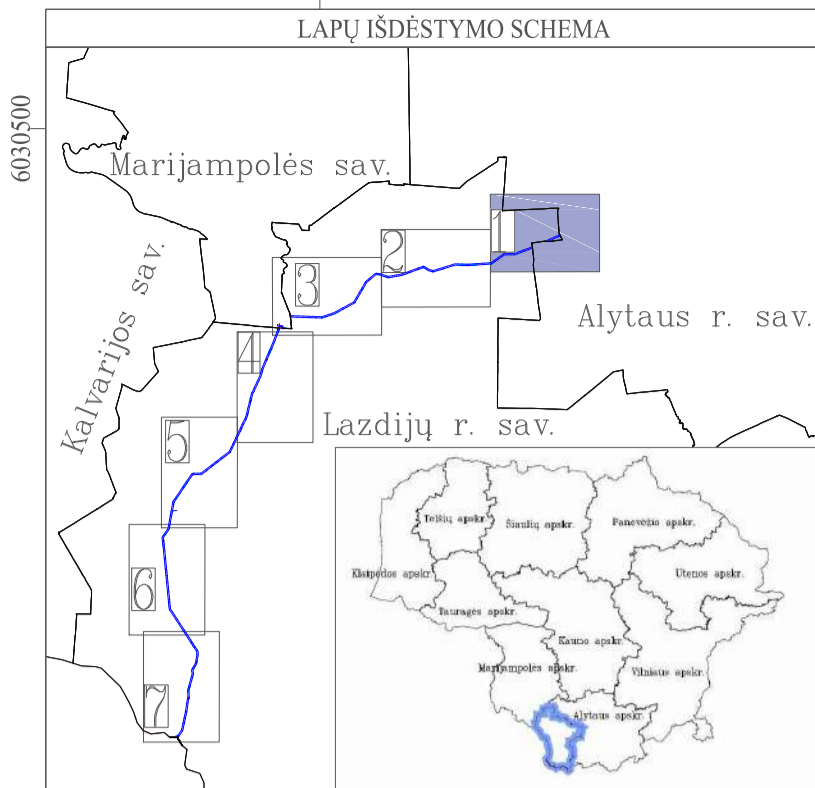
Eil. Nr.	Žemės sklypo kadastrinis numeris	Žemės sklypo unikalus numeris	Žemės sklypo adresas
270.	5915/0002:0540	4400-1668-3444	Lazdijų r. sav. Krosnos mstl.
271.	5915/0002:0536	4400-1667-4718	Lazdijų r. sav. Krosnos mstl.
272.	5915/0002:0450	4400-0880-4773	Lazdijų r. sav. Krosnos mstl.
273.	5915/0002:0319	4400-0165-9867	Lazdijų r. sav. Krosnos mstl.
274.	5915/0002:0347	4400-0275-2987	Lazdijų r. sav. Krosnos mstl.
275.	5915/0002:0291	4400-0149-6437	Lazdijų r. sav. Krosnos mstl.
276.	5915/0002:0210	5915-0002-0210	Lazdijų r. sav. Krosnos mstl.
277.	5915/0002:0446	4400-0879-9542	Lazdijų r. sav. Krosnos mstl.
278.	5915/0002:0375	4400-0501-3916	Lazdijų r. sav. Krosnos mstl.
279.	5915/0002:0263	4400-0055-5744	Lazdijų r. sav. Krosnos mstl.
280.	5915/0002:0496	4400-1219-1985	Lazdijų r. sav. Birsčių k.
281.	5915/0002:0053	5915-0002-0053	Lazdijų r. sav. Birsčių k.
282.	5915/0002:0346	4400-0274-9439	Lazdijų r. sav. Birsčių k.
283.	5915/0002:0534	4400-1667-2689	Lazdijų r. sav. Birsčių k.
284.	5915/0002:0216	5915-0002-0216	Lazdijų r. sav. Birsčių k.
285.	5915/0002:0623	4400-4067-1794	Lazdijų r. sav. Birsčių k.
286.	5915/0002:0332	4400-0176-8229	Lazdijų r. sav. Birsčių k.
287.	5915/0002:0331	4400-0176-8183	Lazdijų r. sav. Birsčių k.
288.	5915/0002:0028	5915-0002-0028	Lazdijų r. sav. Birsčių k. Liepos g. 2
289.	5915/0002:0563	4400-2273-0465	Lazdijų r. sav. Birsčių k. Liepos g. 4
290.	5915/0002:0088	5915-0002-0088	Lazdijų r. sav. Birsčių k.
291.	5915/0002:0508	4400-1304-8729	Lazdijų r. sav. Birsčių k.
292.	5915/0002:0220	5915-0002-0220	Lazdijų r. sav. Birsčių k.
293.	5915/0002:0238	5915-0002-0238	Lazdijų r. sav. Birsčių k.
294.	5915/0002:0221	5915-0002-0221	Lazdijų r. sav. Birsčių k.
295.	5915/0002:0455	4400-0954-6161	Lazdijų r. sav. Birsčių k.
296.	5915/0002:0131	5915-0002-0131	Lazdijų r. sav. Birsčių k. Liepos g. 1
297.	5915/0002:0585	4400-2787-4519	Lazdijų r. sav. Birsčių k.
298.	5915/0002:0597	4400-2915-0980	Lazdijų r. sav. Birsčių k. Liepos g. 6
299.	5915/0002:0584	4400-2786-3090	Lazdijų r. sav. Vytautiškės k.
300.	5915/0002:0029	5915-0002-0029	Lazdijų r. sav. Vytautiškės k.
301.	5915/0002:0146	5915-0002-0146	Lazdijų r. sav. Vytautiškės k.
302.	5915/0002:0150	5915-0002-0150	Lazdijų r. sav. Vytautiškės k.
303.	5915/0002:0152	5915-0002-0152	Lazdijų r. sav. Vytautiškės k.
304.	5915/0002:0490	4400-1203-8849	Lazdijų r. sav. Vytautiškės k.
305.	5915/0002:0037	4400-2519-0121	Lazdijų r. sav. Vytautiškės k.
306.	5915/0002:0568	4400-2727-0713	Lazdijų r. sav. Vytautiškės k.
307.	5915/0002:0260	4400-2671-6334	Lazdijų r. sav. Vytautiškės k.
308.	5915/0002:0002	5915-0002-0002	Lazdijų r. sav. Vytautiškės k.

Eil. Nr.	Žemės sklypo kadastrinis numeris	Žemės sklypo unikalus numeris	Žemės sklypo adresas
309.	5943/7001:0019	4400-4892-2209	Lazdijų r. sav. Šeštokų mstl.

GRAFINĖ DALIS

LAZDIJŲ RAJONO SAVIVALDYBĖS TERITORIJOJE ESANČIŲ MAGISTRALINIŲ DUJOTIEKIŲ IR SUSIJUSIOS INFRASTRUKTŪROS APSAUGOS ZONŲ PLANAS

M 1:5000



- KMK** - Kontrolės ir matavimo kolonėlė (toliau - KMK) ir jos apsaugos zona (1 m atstumu nuo KMK centro)**
- Savivaldybių ribos
- Gyvenamosios vietovės riba
- Magistralinis dujotiekis (toliau MD)
- Kadastriniai matavimai (Lietuvos koordinacių sistema (LKS-94))
- Preliminarius matavimai
- 1VZ - Laisvos valstybinės žemės (VŽ) teritorijos, kuriose nustatomos MD ar elektros tinklų apsaugos zonos, ribos ir eilės numeris
- Planu nustatomos MD ir naftotiekių (produktotiekių) apsaugos zonos (III skyrius, penktasis skirsnis) (kodas 107)*
- Esamos, bet planu tiklinamos MD ir naftotiekių (produktotiekių) apsaugos zonos (III skyrius, penktasis skirsnis) (kodas 107)*
- Esamos ir įregistruotos MD ir naftotiekių (produktotiekių) apsaugos zonos (III skyrius, penktasis skirsnis) (kodas 107)*

Pastabos:
 * vadovaujantis LR specialiuju žemės naudojimo sąlygų įstatymu 27 str. 1 p.: Magistralinių dujotiekių ir naftotiekių (produktotiekių) vamzdyno apsaugos zona – bilgai vamzdyno trasos esanti žemės juosta, kurios ribos yra po 25 metrus abiejose pusėse nuo vamzdyno ašies, virš šios juostos esanti oro erdvė, po šia juosta esanti žemė bei vanduo virš šios juostos ir po ja. 27 str. 3 p.: Kitų magistralinių dujotiekių ir naftotiekių (produktotiekių) įrenginių ir statinių (stoečių, uždarymo įtaisų, valymo ir diagnostavimo įtaisų paldidimo ir priėmimo kamerų, stėgo ribojimo mazgų) apsaugos zona – žemės juosta, kurios ribos yra 25 metrų atstumu aplink teritorijas, kurioje yra šie įrenginiai ar statiniai, aptvėrima, virš šios juostos esanti oro erdvė ir žemė po šia juosta;

VZF Valstybės įmonė Valstybės žemės fondas
 Geodezijos, žemėtvarkos ir teritorijų planavimo skyrius
 Konstitucijos pr. 23-401 (A korpusas) Vilnius
 Tel. 8 (5) 262 30 00
 Įmonės kodas 120093212

Pareigūs	Parašas	Vardas, pavardė	Data
Sl. vad. pavaduotojas		Justinas Kačinskas	2022-09-30
Proj. vadovė		Irma Lenortavičiūtė	2022-09-30
Vyr. specialistė		Sabrina Veronika Krulkytė-Pavietienė	2022-09-30




Matavimų kokybės patvirtinimo Nr.: 2M-M-2850
 Sutarties Nr. 616772 LAZDIJŲ RAJONO SAVIVALDYBĖS TERITORIJOJE ESANČIŲ MAGISTRALINIŲ DUJOTIEKIŲ IR SUSIJUSIOS INFRASTRUKTŪROS APSAUGOS ZONŲ PLANAS
 M 1:5000 Lapų skaičius 7 Lapo Nr. 1




Plane naudoti duomenys:
 ORTILIT © Nacionalinė žemės tarnyba prie Žemės ūkio ministerijos, 2021
 Nėšliniojamojo turto kadastrinis žemėlapis VI Registrų centras, 2022
 AB Amber Grid duomenų rinkinys, 2022




LAZDIJŲ RAJONO SAVIVALDYBĖS TERITORIJOJE ESANČIŲ MAGISTRALINIŲ DUJOTIEKIŲ IR SUSIJUSIOS INFRASTRUKTŪROS APSAUGOS ZONŲ PLANAS

M 1:5000

Sutartiniai ženklai:

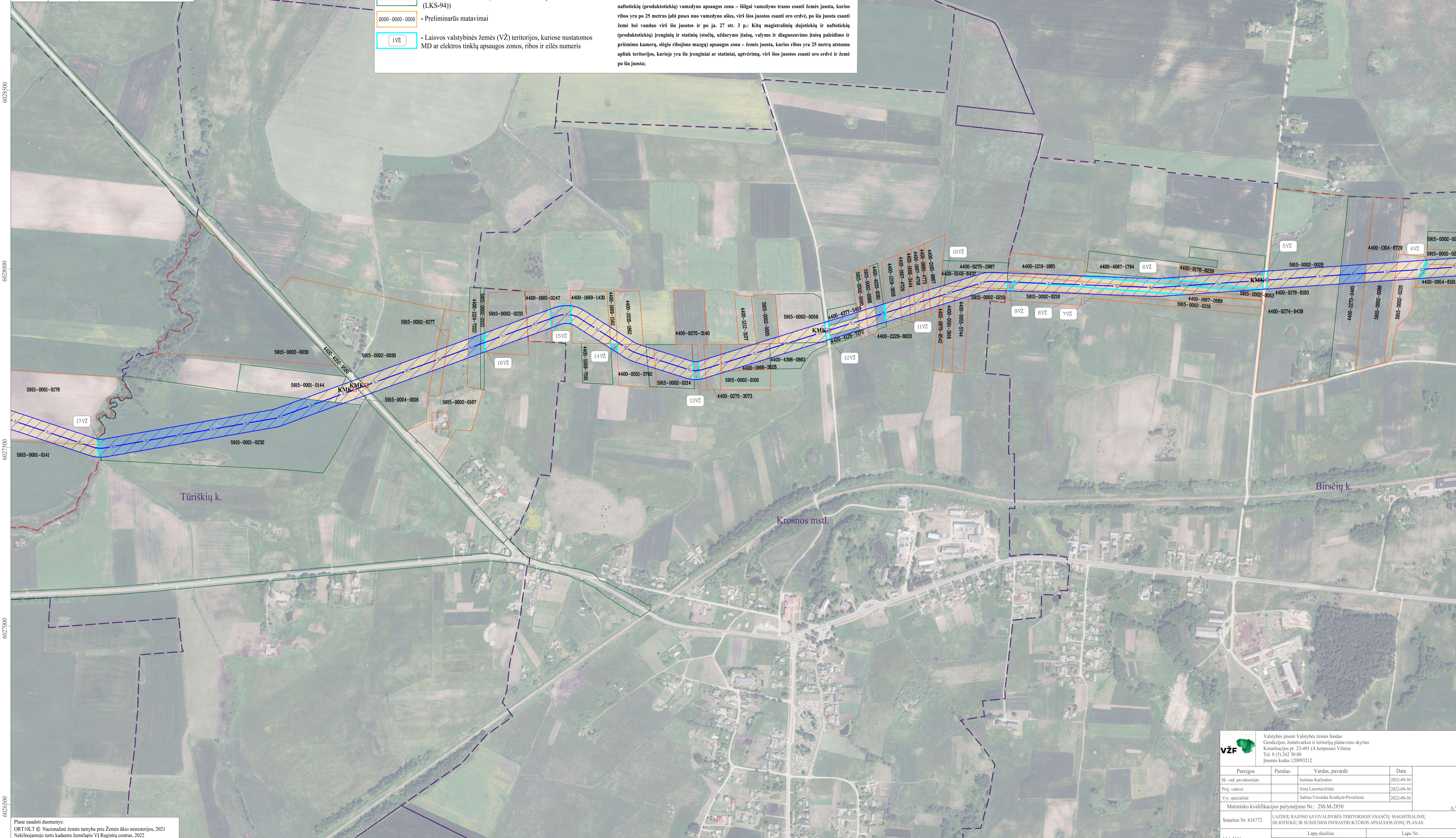
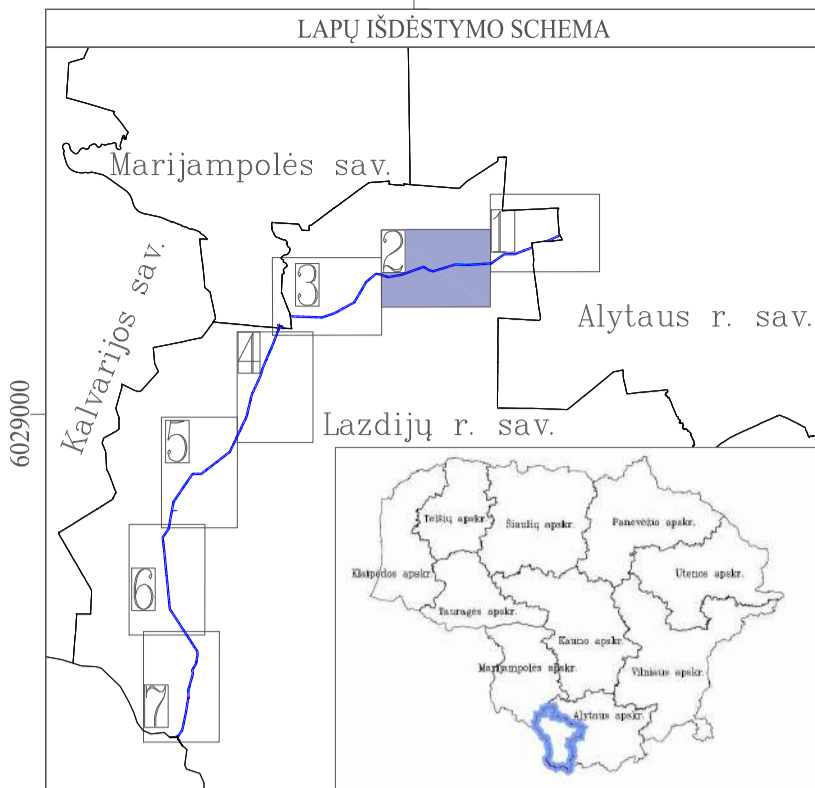
- KMK**  - Kontrolės ir matavimo kolonėlė (toliau - KMK) ir jos apsaugos zona (1 m atstumu nuo KMK centro)**
 -  - Gyvenamosios vietovės riba
 -  - Magistralinis dujotiekis (toliau MD)
- Žemės sklypų teritorijos, kurioms nustatomos arba tikslinamos MD, vandens tiekimo, elektros ar ryšių apsaugos zonos, unikalus numeris, ribos, jų matavimo tipai:**

-  0000-0000-0000 - Kadastriniai matavimai (Lietuvos koordinatų sistema (LKS-94))
-  0000-0000-0000 - Preliminarūs matavimai
-  1VŽ - Laisvos valstybinės žemės (VŽ) teritorijos, kuriose nustatomos MD ar elektros tinklų apsaugos zonos, ribos ir eilės numeris


-  - Planu nustatomos MD ir naftotiekių (produktotiekių) apsaugos zonos (III skyrius, penktasis skirsnis) (kodas 107)*
-  - Esamos, bet planu tikslinamos MD ir naftotiekių (produktotiekių) apsaugos zonos (III skyrius, penktasis skirsnis) (kodas 107)*
-  - Esamos ir įregistruotos MD ir naftotiekių (produktotiekių) apsaugos zonos (III skyrius, penktasis skirsnis) (kodas 107)*

Pastabos:

* vadovaujantis LR specialiąjį žemės naudojimo sąlygų įstatymu 27 str. 1 p.: Magistralinių dujotiekių ir naftotiekių (produktotiekių) vamzdžio apsaugos zona – išilgai vamzdžio tramos esanti žemės juosta, kurios ribos yra po 25 metrus abiejose nuo vamzdžio ašies, virš šios juostos esanti oro erdvė, po šia juosta esanti žemė bei vanduo virš šios juostos ir po ją. 27 str. 3 p.: Kitų magistralinių dujotiekių ir naftotiekių (produktotiekių) įrenginių ir statinių (stotijų, uždarymo įtaisų, valymo ir diagnostavimo įtaisų paleidimo ir priėmimo kamerų, stiego ribojimo mazgų) apsaugos zona – žemės juosta, kurios ribos yra 25 metrų atstumu aplink teritorijos, kurioje yra šie įrenginiai ar statiniai, aptvėrima, virš šios juostos esanti oro erdvė ir žemė po šia juosta;

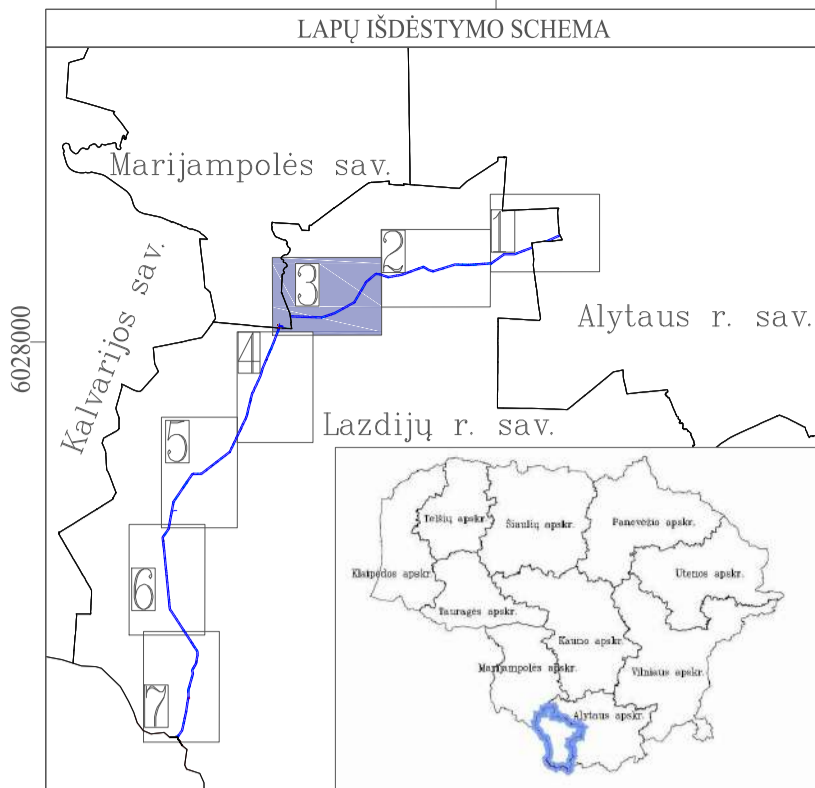


Plane naudoti duomenys:
 ORT10LT © Nacionalinė žemės tarnyba prie Žemės ūkio ministerijos, 2021
 Nėšlinėjamojo turto kadastrinis žemėlapis VI Registrų centras, 2022
 AB Amber Grid duomenų rinkinys, 2022

 Valstybės įmonė Valstybės žemės fondas Geodezijos, žemėtvarkos ir teritorijų planavimo skyrius Konstitucijos pr. 23-401 (A korpusas) Vilnius Tel. 8 (5) 262 20 00 Įmonės kodas 12093212			
Pareigūs	Parašas	Vardas, pavardė	Data
Sl. vad. pavaduotojas		Justinas Kačinskas	2022-09-30
Proj. vadovė		Irma Lenortavičiūtė	2022-09-30
Vyr. specialistė		Sabrina Veronika Krutskytė-Pavietienė	2022-09-30
Matininko kvalifikacijos pažymėjimo Nr.: 2M-M-2850			
Sutarties Nr. 616772		LAZDIJŲ RAJONO SAVIVALDYBĖS TERITORIJOJE ESANČIŲ MAGISTRALINIŲ DUJOTIEKIŲ IR SUSIJUSIOS INFRASTRUKTŪROS APSAUGOS ZONŲ PLANAS	
M 1:5000	Lapų skaičius	Lapo Nr.	
	7	2	

LAZDIJŲ RAJONO SAVIVALDYBĖS TERITORIJOJE ESANČIŲ MAGISTRALINIŲ DUJOTIEKIŲ IR SUSIJUSIOS INFRASTRUKTŪROS APSAUGOS ZONŲ PLANAS

M 1:5000



Sutartiniai ženklai:

- KMK** - Kontrolės ir matavimo kolonėlė (toliau - KMK) ir jos apsaugos zona (1 m atstumu nuo KMK centro)**
- - Savivaldybių ribos
- - - - - Gyvenamosios vietovės riba
- — — — — Magistralinis dujotiekis (toliau MD)
- — — — — Požeminis vandentiekio vamzdis (ne giliau nei 2,5 m)
- — — — — Žemos įtampos požeminės elektros linijos (su MD susijusi infrastruktūra)
- — — — — Ryšių tinklų linijos (su MD susijusi infrastruktūra)
- — — — — Teritorijos, kurioje yra MD įrenginių ir statinių (stočių, uždarymo įtaisų, valymo ir diagnostavimo įtaisų paleidimo ir priėmimo kamerų, slėgio ribojimo mazgų), aptvėrimas

- Planu nustatomos elektros tinklų apsaugos zonos (III skyrius, ketvirtasis skirsnis) (kodas 106) (su MD susijusi infrastruktūra)**
- Planu nustatomos elektroninių ryšių tinklų apsaugos zonos (III skyrius, vienuoliktasis skirsnis) (kodas 101) (su MD susijusi infrastruktūra)***
- Planu nustatomos vandens tiekimo ir nuotekų, paviršinių nuotekų tvarkymo infrastruktūros apsaugos zonos (III skyrius, dešimtas skirsnis) (kodas 149) (su MD susijusi infrastruktūra)****

Pastabos:

* vadovaujantis LR specialiųjų žemės naudojimo sąlygų įstatymo 27 str. 1 p.: Magistralinių dujotiekių ir naftotiekių (produktotiekių) vamzdžio apsaugos zona – išilgai vamzdžio trasos esanti žemės juosta, kurios ribos yra po 25 metrus abi puses nuo vamzdžio ašies, virš šios juostos esanti oro erdvė, po šia juosta esanti žemė bei vanduo virš šios juostos ir po ją. 27 str. 3 p.: Kitų magistralinių dujotiekių ir naftotiekių (produktotiekių) įrenginių ir statinių (stočių, uždarymo įtaisų, valymo ir diagnostavimo įtaisų paleidimo ir priėmimo kamerų, slėgio ribojimo mazgų) apsaugos zona – žemės juosta, kurios ribos yra 25 metrų atstumu aplink teritorijos, kurioje yra šie įrenginiai ar statiniai, aptvėrima, virš šios juostos esanti oro erdvė ir žemė po šia juosta;

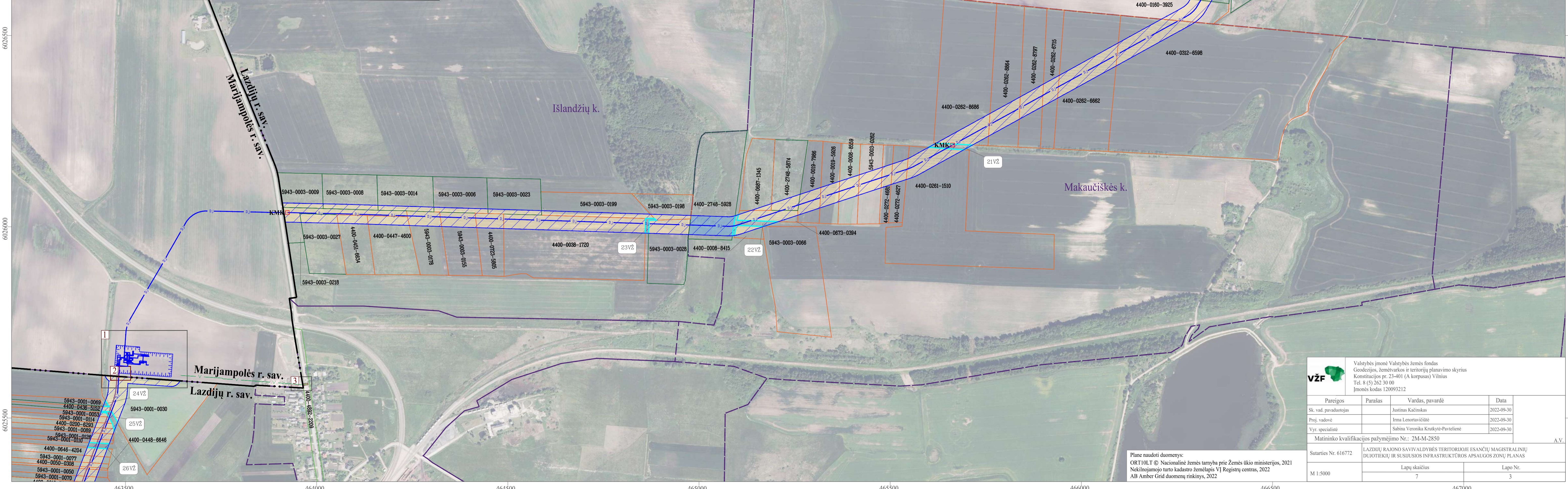
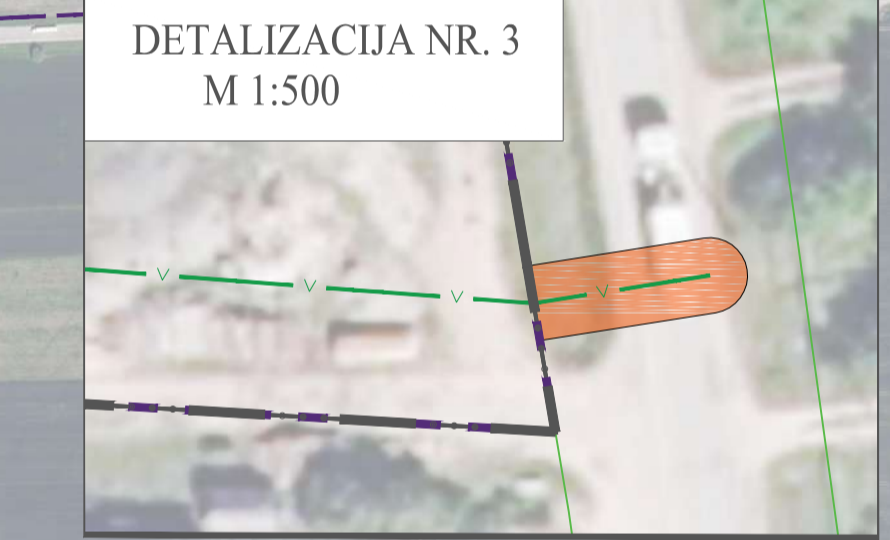
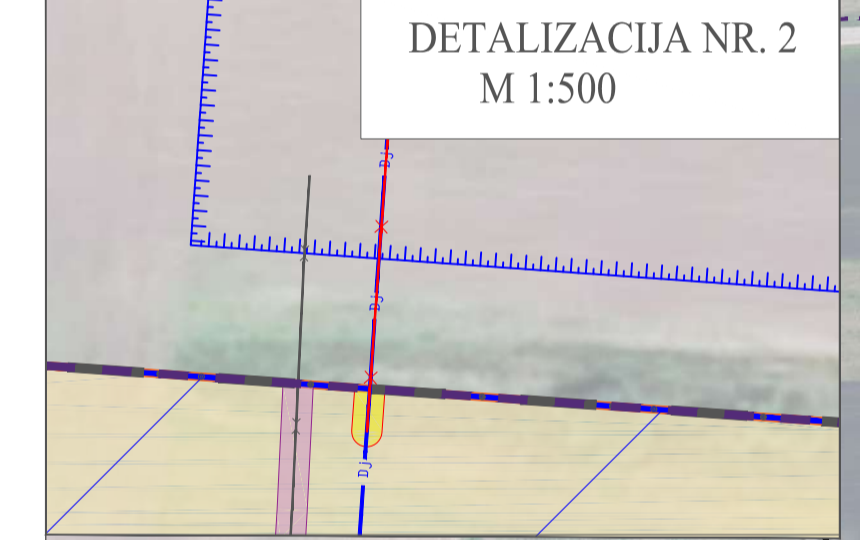
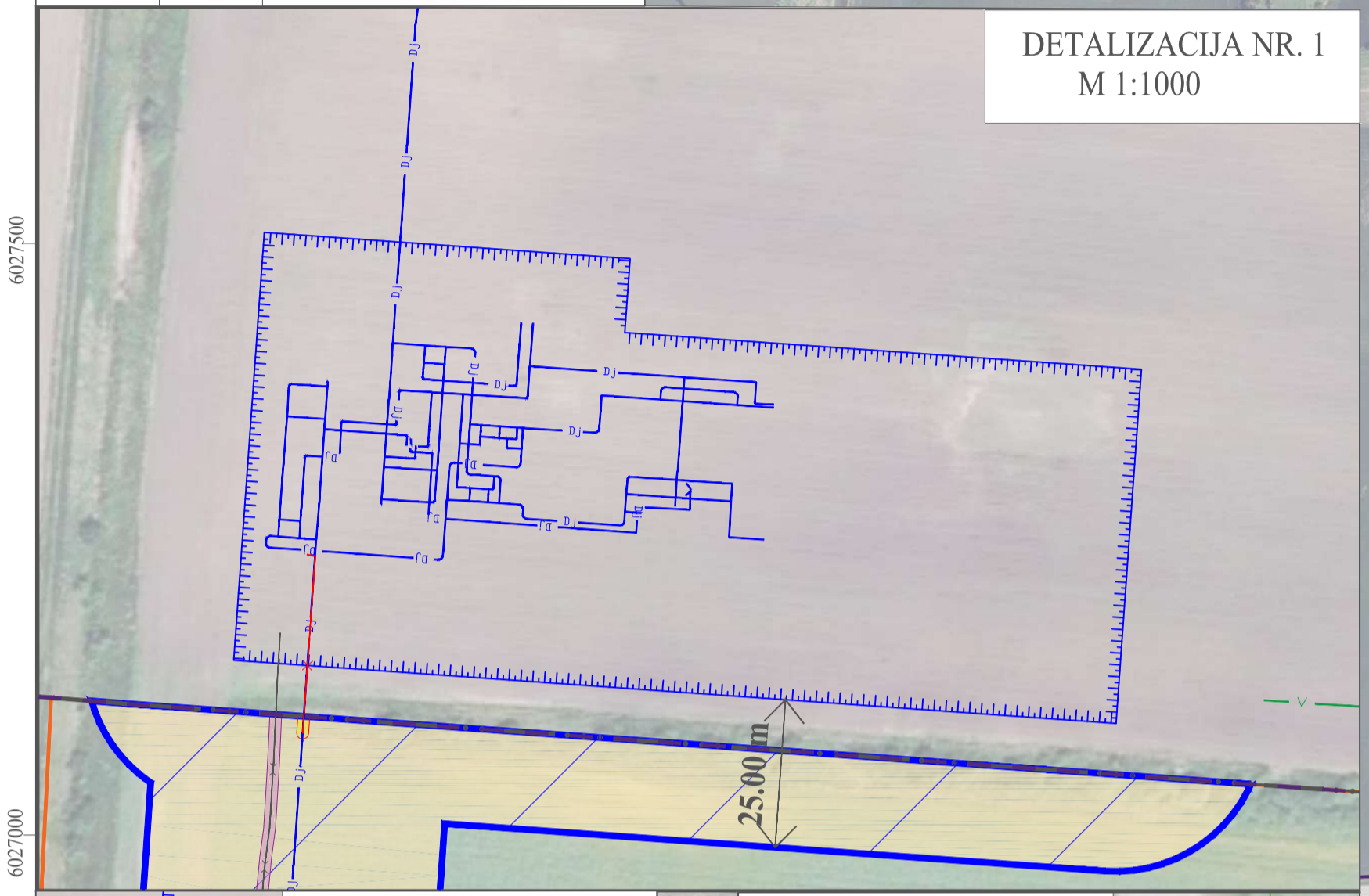
** vadovaujantis LR specialiųjų žemės naudojimo sąlygų įstatymo 24 str. 3 p.: Požeminių kabelių linijos apsaugos zona – išilgai požeminių kabelių linijos esanti žemės juosta, kurios ribos yra po vieną metrą į abi puses nuo šios linijos, vanduo virš jos ir žemė po šia juosta;

*** vadovaujantis LR specialiųjų žemės naudojimo sąlygų įstatymo 45 str. 1 p.: Požeminių elektroninių ryšių tinklų laidinių linijų apsaugos zona – išilgai požeminių elektroninių ryšių tinklų laidinių linijų esanti žemės juosta, kurios ribos yra po vieną metrą į abi puses nuo šių laidinių linijų, vanduo virš jos ir žemė po šia juosta;

**** vadovaujantis LR specialiųjų žemės naudojimo sąlygų įstatymo 42 str. 1 p.: Vandens tiekimo ir nuotekų, paviršinių nuotekų tvarkymo vamzdžių, įrengiamų iki 2,5 metro gylyje, apsaugos zona – išilgai vamzdžio trasos esanti žemės juosta, kurios ribos yra po 2,5 metro į abi puses nuo vamzdžio ašies, po šia juosta esanti žemė bei vanduo virš šios juostos.

Žemės sklypų teritorijos, kurioms nustatomos arba tikslinamos MD, vandens tiekimo, elektros ar ryšių apsaugos zonos, unikalus numeris, ribos, jų matavimo tipai:

- 0000-0000-0000 - Kadastriniai matavimai (Lietuvos koordinacių sistema (LKS-94))
- 0000-0000-0000 - Preliminarūs matavimai
- 1VŽ - Laisvos valstybinės žemės (VŽ) teritorijos, kuriose nustatomos MD ar elektros tinklų apsaugos zonos, ribos ir eilės numeris
- Planu nustatomos MD ir naftotiekių (produktotiekių) apsaugos zonos (III skyrius, penktasis skirsnis) (kodas 107)*
- Esamos, bet planu tikslinamos MD ir naftotiekių (produktotiekių) apsaugos zonos (III skyrius, penktasis skirsnis) (kodas 107)*
- Esamos ir įregistruotos MD ir naftotiekių (produktotiekių) apsaugos zonos (III skyrius, penktasis skirsnis) (kodas 107)*

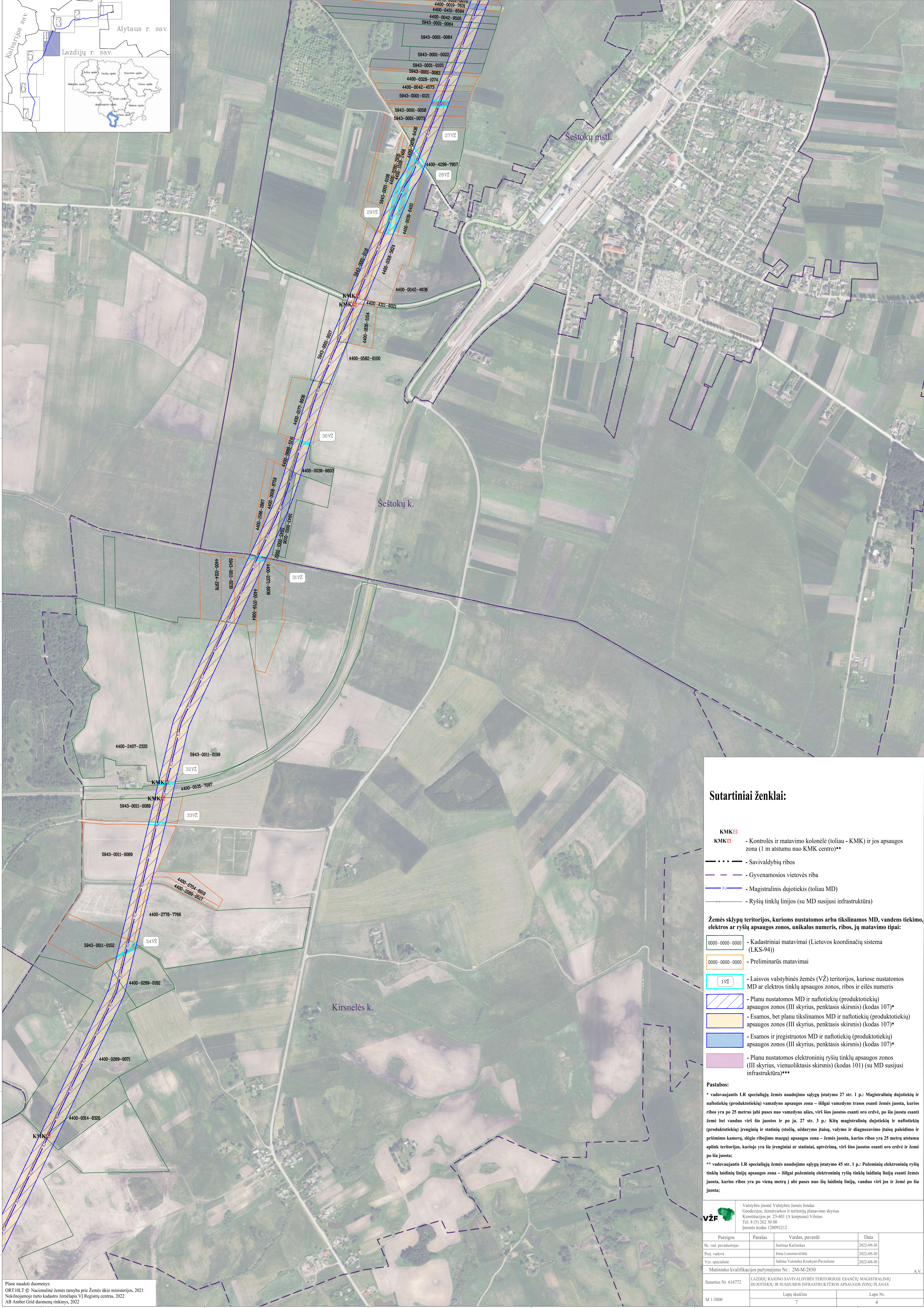
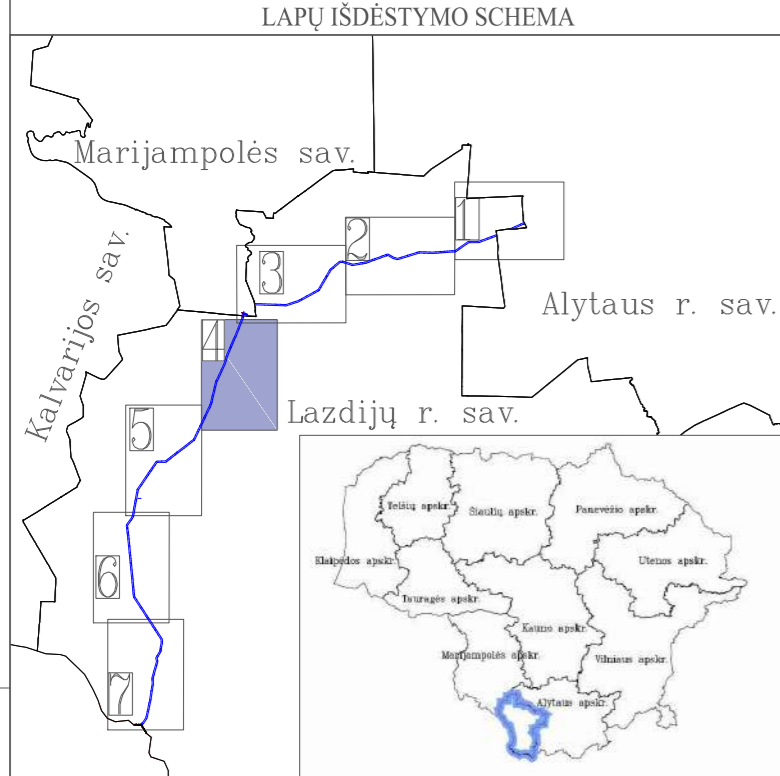


Valstybės įmonė Valstybės žemės fondas Geodezijos, žemėtvarkos ir teritorijų planavimo skyrius Konstitucijos pr. 23-401 (A korpusas) Vilnius Tel. 8 (5) 262 30 00 Įmonės kodas 120093212			
Pareigūs	Parašas	Vardas, pavardė	Data
Sl. vad. pavadotojas		Justinas Kačinskas	2022-09-30
Proj. vadovė		Irma Lenortavičiūtė	2022-09-30
Vyr. specialistė		Sabina Veronika Krutkytė-Pavietienė	2022-09-30
Matininko kvalifikacijos pažymėjimo Nr.: 2M-M-2850			
Sutarties Nr. 616772	LAZDIJŲ RAJONO SAVIVALDYBĖS TERITORIJOJE ESANČIŲ MAGISTRALINIŲ DUJOTIEKIŲ IR SUSIJUSIOS INFRASTRUKTŪROS APSAUGOS ZONŲ PLANAS		
M 1:5000	Lapų skaičius	Lapo Nr.	
	7	3	

Plane naudoti duomenys:
 ORTILIT © Nacionalinė žemės tarnyba prie Žemės ūkio ministerijos, 2021
 Nėškiniojamoji turto kadastro žemėlapis VI Registrų centras, 2022
 AB Amber Grid duomenų rinkinys, 2022

LAZDIJŲ RAJONO SAVIVALDYBĖS TERITORIJOJE ESANČIŲ MAGISTRALINIŲ DUJOTIEKIŲ IR SUSIJUSIOS INFRASTRUKTŪROS APSAUGOS ZONŲ PLANAS

M 1:5000



Sutartiniai ženklai:

- KMK** - Kontrolės ir matavimo kolonėlė (toliau - KMK) ir jos apsaugos zona (1 m atstumu nuo KMK centro)**
 - KMK** - Kontrolės ir matavimo kolonėlė (toliau - KMK) ir jos apsaugos zona (1 m atstumu nuo KMK centro)**
 - Savivaldybių ribos
 - Gyvenamosios vietovės riba
 - Magistralinis dujotiekių (toliau MD)
 - Ryšių tinklų linijos (su MD susijusi infrastruktūra)
- Žemės sklypų teritorijos, kurioms nustatomos arba tikslinamos MD, vandens tiekimo, elektros ar ryšių apsaugos zonos, unikalus numeris, ribos, jų matavimo tipai:**
- 0000-0000-0000 - Kadastriniai matavimai (Lietuvos koordinacių sistema (LKS-94))
 - 0000-0000-0000 - Preliminarūs matavimai
 - 1VZ - Laisvos valstybinės žemės (VZ) teritorijos, kuriose nustatomos MD ar elektros tinklų apsaugos zonos, ribos ir eilės numeris
 - Planu nustatomos MD ir naftotiekių (produktotiekių) apsaugos zonos (III skyrius, penktasis skirsnis) (kodas 107)*
 - Esamos, bet planu tikslinamos MD ir naftotiekių (produktotiekių) apsaugos zonos (III skyrius, penktasis skirsnis) (kodas 107)*
 - Esamos ir įregistruotos MD ir naftotiekių (produktotiekių) apsaugos zonos (III skyrius, penktasis skirsnis) (kodas 107)*
 - Planu nustatomos elektroninių ryšių tinklų apsaugos zonos (III skyrius, vienuoliktasis skirsnis) (kodas 101) (su MD susijusi infrastruktūra)***

Pastabos:

* vadovaujantis LR specialiuju žemės naudojimo sąlygų įstatymo 27 str. 1 p.: Magistralinių dujotiekių ir naftotiekių (produktotiekių) vamzdinio apsaugos zona – išilgai vamzdinio traso esanti žemės juosta, kurios ribos yra po 25 metrus abiejose pusėse nuo vamzdinio ašies, virš šios juostos esanti oro erdvė, po šia juosta esanti žemė bei vanduo virš šios juostos ir po ja. 27 str. 3 p.: Kitų magistralinių dujotiekių ir naftotiekių (produktotiekių) įrenginių ir statinių (stelių, uždarymo įtaisų, valymo ir diagnostavimo įtaisų paleidimo ir pūtimo kamerų, slėgio ribojimo mazgų) apsaugos zona – žemės juosta, kurios ribos yra 25 metrų atstumu aplink teritorijos, kurioje yra šie įrenginiai ar statiniai, apvertėrinė, virš šios juostos esanti oro erdvė ir žemė po šia juosta;

** vadovaujantis LR specialiuju žemės naudojimo sąlygų įstatymo 45 str. 1 p.: Požemių elektroninių ryšių tinklų laidinių linijų apsaugos zona – išilgai požemių elektroninių ryšių tinklų laidinių linijų esanti žemės juosta, kurios ribos yra po vieną metrą į abi puses nuo šių laidinių linijų, vanduo virš jos ir žemė po šia juosta;

VZF Valstybės įmonė Valstybės žemės fondas
Geodetijos, žemėtvarkos ir teritorijų planavimo skyrius
Konstitucijos pr. 23-401 (A korpusas) Vilnius
Tel. 8 (5) 262 30 00
Įmonės kodas 120693212

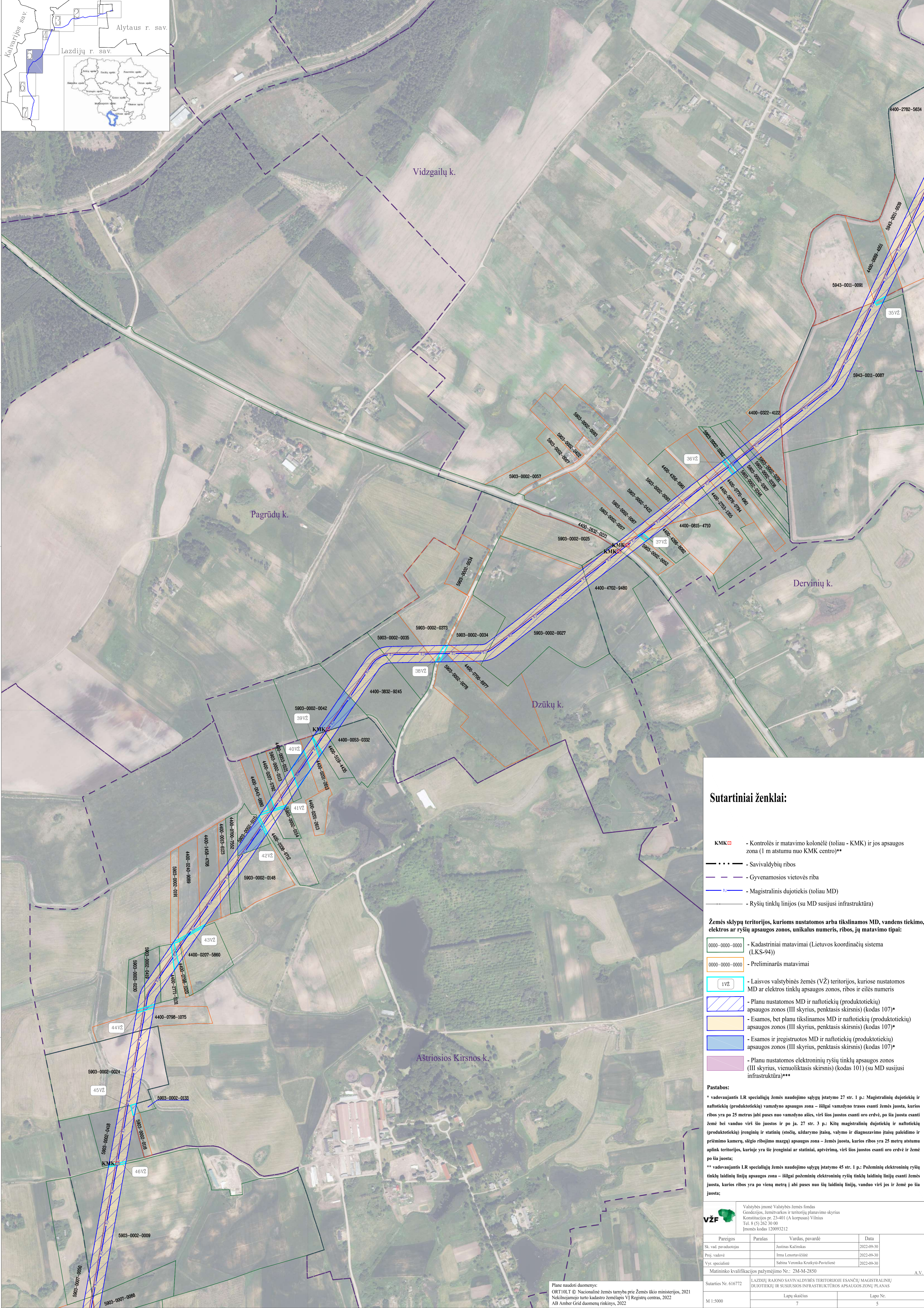
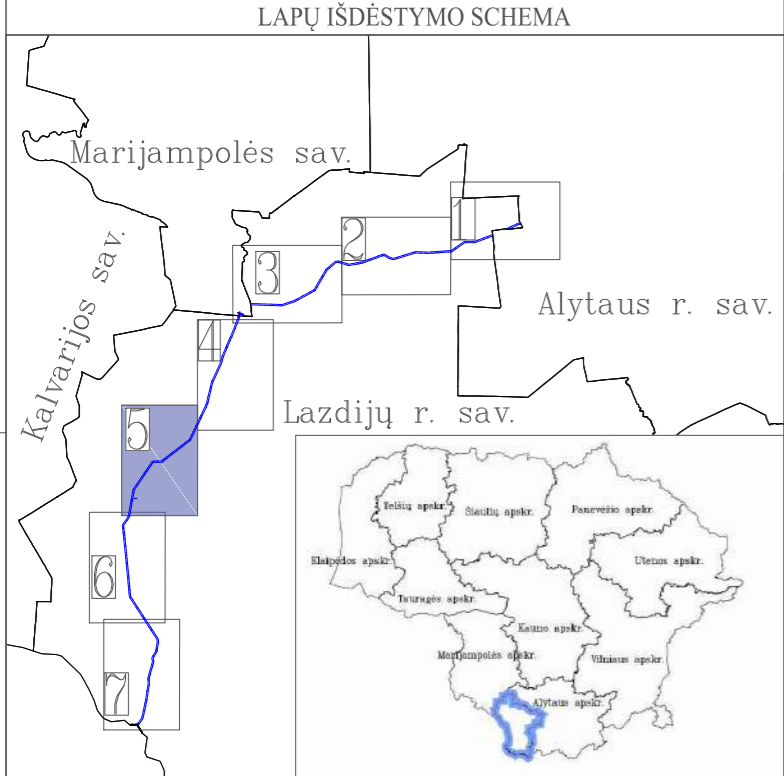
Pareigos	Parašas	Vardas, pavardė	Data
Sr. vad. pavaduotojas		Justinas Kačinskas	2022-09-30
Proj. vadovė		Ima Lenortavičiūtė	2022-09-30
Vyr. specialistė		Sabrina Veronika Krutkytė-Pavlelienė	2022-09-30

Matavimų kvalifikacijos pažymėjimo Nr.: 2M-M-2850 A.V.

Sutarties Nr. 616772	LAZDIJŲ RAJONO SAVIVALDYBĖS TERITORIJOJE ESANČIŲ MAGISTRALINIŲ DUJOTIEKIŲ IR SUSIJUSIOS INFRASTRUKTŪROS APSAUGOS ZONŲ PLANAS	Lapų skaičius	Lapo Nr.
M 1:5000		7	4

LAZDIJŲ RAJONO SAVIVALDYBĖS TERITORIJOJE ESANČIŲ MAGISTRALINIŲ DUJOTIEKIŲ IR SUSIJUSIOS INFRASTRUKTŪROS APSAUGOS ZONŲ PLANAS

M 1:5000



Sutartiniai ženklai:

- KMK** - Kontrolės ir matavimo kolonėlė (toliau - KMK) ir jos apsaugos zona (1 m atstumu nuo KMK centro)**
- - Savivaldybių ribos
- - - - - Gyvenamosios vietovės riba
- — — — — Magistralinis dujotiekiš (toliau MD)
- — — — — Rysių tinklų linijos (su MD susijusi infrastruktūra)

Žemės sklypų teritorijos, kurioms nustatomos arba tikslinamos MD, vandens tiekimo, elektros ar rysių apsaugos zonos, unikalus numeris, ribos, jų matavimo tipai:

- 0000-0000-0000 - Kadastriniai matavimai (Lietuvos koordinatų sistema (LKS-94))
- 0000-0000-0000 - Preliminarūs matavimai
- 1VZ - Laisvos valstybinės žemės (VZ) teritorijos, kuriose nustatomos MD ar elektros tinklų apsaugos zonos, ribos ir eilės numeris
- 107* - Planu nustatomos MD ir naftotiekių (produktotiekių) apsaugos zonos (III skyrius, penktasis skirsnis) (kodas 107)*
- 107* - Esamos, bet planu tikslinamos MD ir naftotiekių (produktotiekių) apsaugos zonos (III skyrius, penktasis skirsnis) (kodas 107)*
- 107* - Esamos ir įregistruotos MD ir naftotiekių (produktotiekių) apsaugos zonos (III skyrius, penktasis skirsnis) (kodas 107)*
- 101 - Planu nustatomos elektroninių rysių tinklų apsaugos zonos (III skyrius, vienuoliktasis skirsnis) (kodas 101) (su MD susijusi infrastruktūra)***

Pastabos:

* vadovaujantis LR specialiuju žemės naudojimo sąlygų įstatymu 27 str. 1 p.: Magistralinių dujotiekių ir naftotiekių (produktotiekių) vamzdžio apsaugos zona – išilgai vamzdžio trasos esanti žemės juosta, kurios ribos yra po 25 metrus abiejose nuo vamzdžio ašies, virš šios juostos esanti oro erdvė, po šia juosta esanti žemė bei vanduo virš šios juostos ir po ja. 27 str. 3 p.: Kitų magistralinių dujotiekių ir naftotiekių (produktotiekių) įrenginių ir statinių (stotelių, uždarymo įtaisų, valymo ir diagnozavimo įtaisų paleidimo ir priėmimo kamerų, slėgio ribojimo mazgų) apsaugos zona – žemės juosta, kurios ribos yra 25 metrų atstumu aplink teritorijas, kuriose yra šie įrenginiai ar statiniai, aptvertima, virš šios juostos esanti oro erdvė ir žemė po šia juosta;

** vadovaujantis LR specialiuju žemės naudojimo sąlygų įstatymu 45 str. 1 p.: Požemių elektroninių rysių tinklų laidinių linijų apsaugos zona – išilgai požemių elektroninių rysių tinklų laidinių linijų esanti žemės juosta, kurios ribos yra po vieną metrą | abiejose nuo šių laidinių linijų, vanduo virš jos ir žemė po šia juosta;

*** vadovaujantis LR specialiuju žemės naudojimo sąlygų įstatymu 45 str. 1 p.: Požemių elektroninių rysių tinklų laidinių linijų apsaugos zona – išilgai požemių elektroninių rysių tinklų laidinių linijų esanti žemės juosta, kurios ribos yra po vieną metrą | abiejose nuo šių laidinių linijų, vanduo virš jos ir žemė po šia juosta;

VŽF Valstybės įmonė Valstybės žemės fondas
Geodezijos, žemėtvarkos ir teritorijų planavimo skyrius
Konstitucijos pr. 23-401 (A korpusas) Vilnius
Tel. 8 (5) 262 30 00
Įmonės kodas 120693212

Pareigos	Parašas	Vardas, pavardė	Data
Sk. vad. pavadautojas		Justinas Kačinskas	2022-09-30
Proj. vadovė		Ima Leonavičiūtė	2022-09-30
Vyr. specialistė		Sabina Veronika Krutkytė-Pavlelienė	2022-09-30

Matavimų kvalifikacijos pažymėjimo Nr.: 2M-M-2850 A.V.

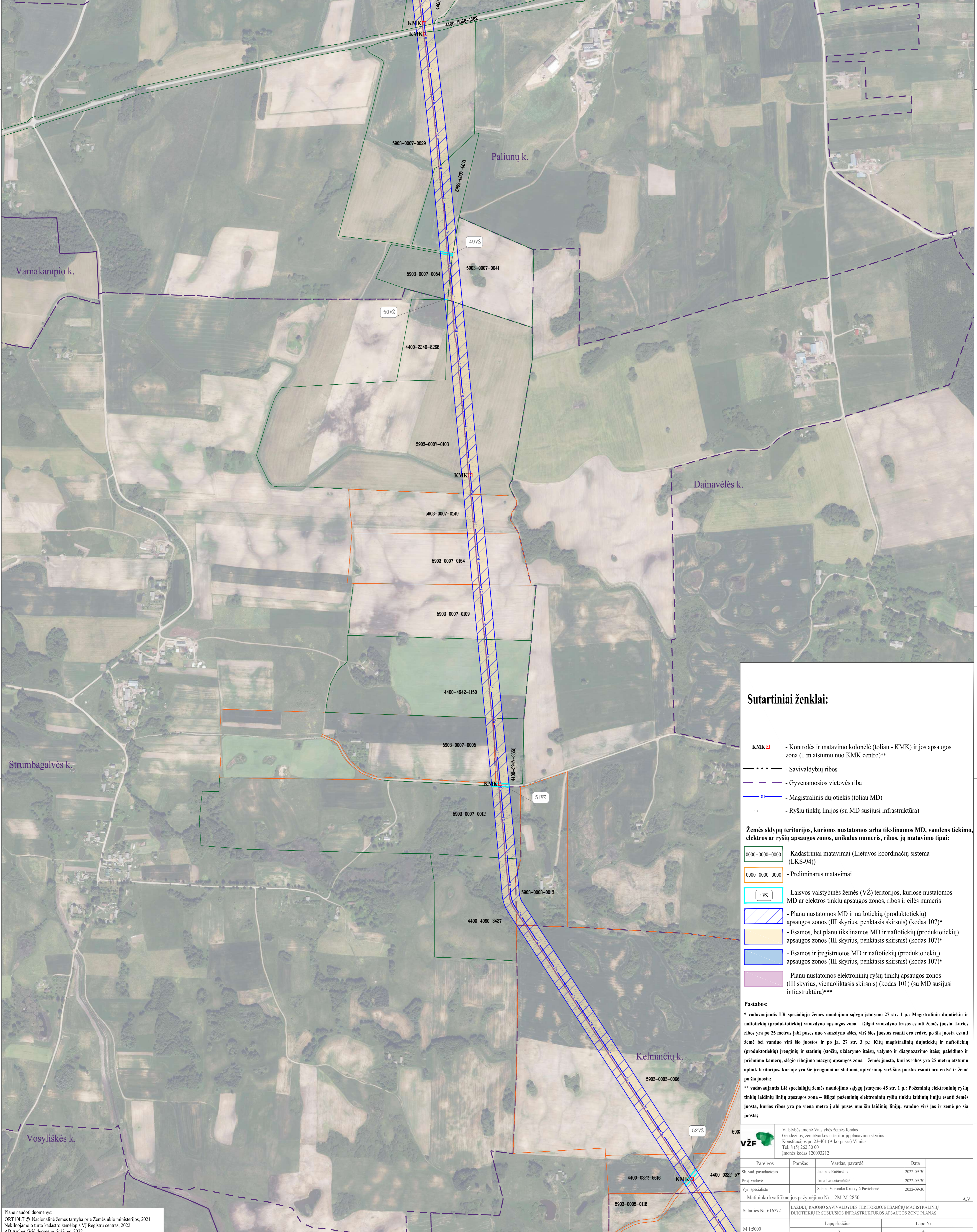
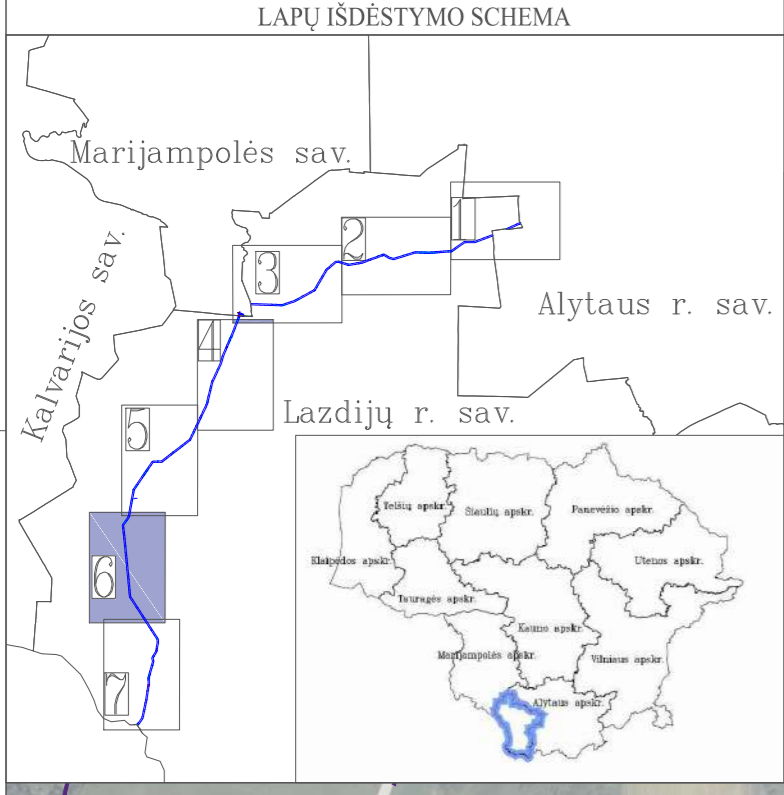
Sutarties Nr. 616772 LAZDIJŲ RAJONO SAVIVALDYBĖS TERITORIJOJE ESANČIŲ MAGISTRALINIŲ DUJOTIEKIŲ IR SUSIJUSIOS INFRASTRUKTŪROS APSAUGOS ZONŲ PLANAS

M 1:5000	Lapų skaičius	Lapo Nr.
	7	5

Plane naudoti duomenys:
ORT10LT © Nacionalinė žemės tarnyba prie Žemės ūkio ministerijos, 2021
Nekilnojamojo turto kadastro žemėlapis VI Registrų centras, 2022
AB Amber Grid duomenų rinkinys, 2022

LAZDIJŲ RAJONO SAVIVALDYBĖS TERITORIJOJE ESANČIŲ MAGISTRALINIŲ DUJOTIEKIŲ IR SUSIJUSIOS INFRASTRUKTŪROS APSAUGOS ZONŲ PLANAS

M 1:5000



Sutartiniai ženklai:

- KMK** - Kontrolės ir matavimo kolonėlė (toliau - KMK) ir jos apsaugos zona (1 m atstumu nuo KMK centro)**
- - Savivaldybių ribos
- - - - - Gyvenamosios vietovės riba
- — — — — Magistralinis dujotiekis (toliau MD)
- — — — — Rysių tinklų linijos (su MD susijusi infrastruktūra)

Žemės sklypų teritorijos, kurioms nustatomos arba tikslinamos MD, vandens tiekimo, elektros ar ryšių apsaugos zonos, unikalus numeris, ribos, jų matavimo tipai:

- 0000-0000-0000 - Kadastriiniai matavimai (Lietuvos koordinatų sistema (LKS-94))
- 0000-0000-0000 - Preliminarūs matavimai
- 1VZ - Laisvos valstybinės žemės (VZ) teritorijos, kuriose nustatomos MD ar elektros tinklų apsaugos zonos, ribos ir eilės numeris
- 107 - Planu nustatomos MD ir naftotiekių (produktotiekių) apsaugos zonos (III skyrius, penktasis skirsnis) (kodas 107)*
- 107 - Esamos, bet planu tikslinamos MD ir naftotiekių (produktotiekių) apsaugos zonos (III skyrius, penktasis skirsnis) (kodas 107)*
- 107 - Esamos ir įregistruotos MD ir naftotiekių (produktotiekių) apsaugos zonos (III skyrius, penktasis skirsnis) (kodas 107)*
- 101 - Planu nustatomos elektroninių ryšių tinklų apsaugos zonos (III skyrius, vienuoliktasis skirsnis) (kodas 101) (su MD susijusi infrastruktūra)**

Pastabos:

* vadovaujantis LR specialiąjų žemės naudojimo sąlygų įstatymo 27 str. 1 p.: Magistralinių dujotiekių ir naftotiekių (produktotiekių) vamzdžio apsaugos zona – išilgai vamzdžio trasos esanti žemės juosta, kurios ribos yra po 25 metrus abiejose pusėse nuo vamzdžio ašies, virš šios juostos esanti oro ervė, po šia juosta esanti žemė bei vanduo virš šios juostos ir po ja. 27 str. 3 p.: Kitų magistralinių dujotiekių ir naftotiekių (produktotiekių) įrenginių ir statinių (stotijų, uždarymo įtaisų, valymo ir diagnostavimo įtaisų paldėdimo ir priėmimo kamerų, slėgio ribojimo mazgų) apsaugos zona – žemės juosta, kurios ribos yra 25 metrų atstumu aplink teritorijos, kurioje yra šie įrenginiai ar statiniai, aptvėrima, virš šios juostos esanti oro ervė ir žemė po šia juosta;

** vadovaujantis LR specialiąjų žemės naudojimo sąlygų įstatymo 45 str. 1 p.: Požeminių elektroninių ryšių tinklų laidinių linijų apsaugos zona – išilgai požeminių elektroninių ryšių tinklų laidinių linijų esanti žemės juosta, kurios ribos yra po vieną metrą į abiejose pusėse nuo šių laidinių linijų, vanduo virš jos ir žemė po šia juosta;

VŽF Valstybės įmonė Valstybės žemės fondas
Geodezijos, žemėtvarkos ir teritorijų planavimo skyrius
Konstitucijos pr. 23-401 (A korpusas) Vilnius
Tel. 8 (5) 262 30 00
Įmonės kodas 120693212

Pareigos	Parašas	Vardas, pavardė	Data
Sr. vad. pavaduotojas		Justinas Kačinskas	2022-09-30
Proj. vadovė		Irma Lenortavičiūtė	2022-09-30
Vyr. specialistė		Sabrina Veronika Krutkytė-Pavlelienė	2022-09-30

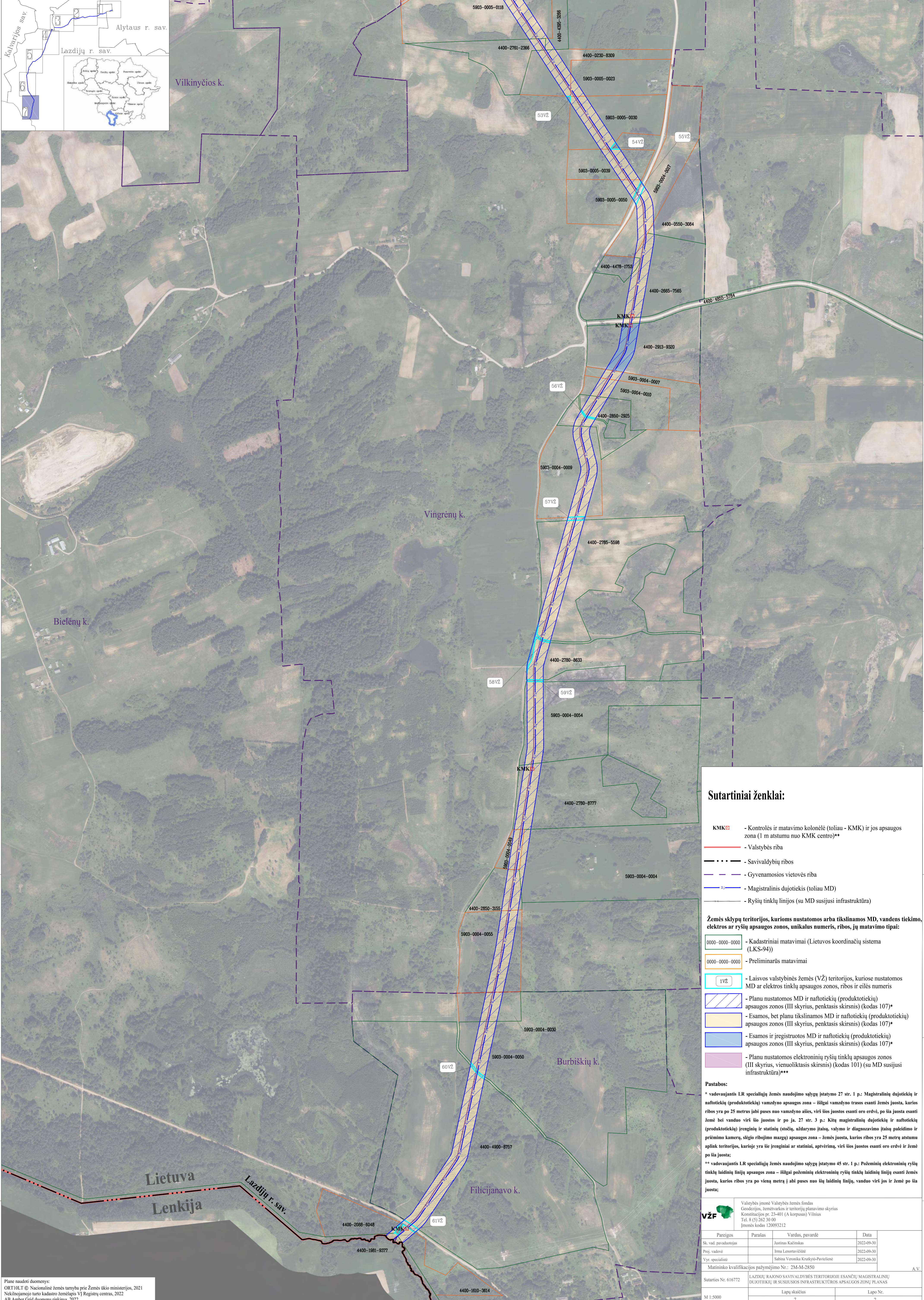
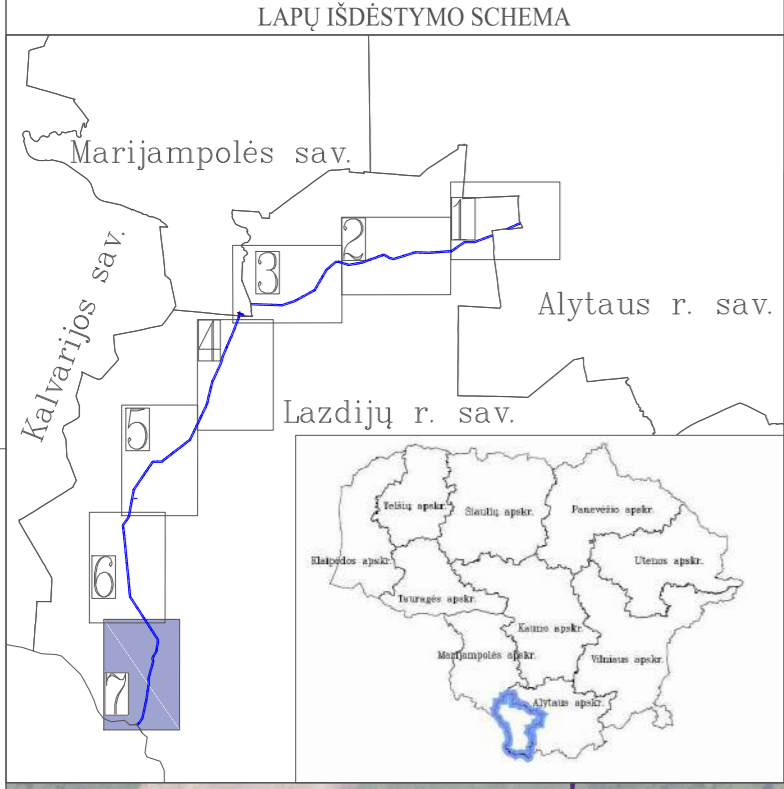
Matininko kvalifikacijos pažymėjimo Nr.: 2M-M-2850 A.V.

Sutarties Nr. 616772	LAZDIJŲ RAJONO SAVIVALDYBĖS TERITORIJOJE ESANČIŲ MAGISTRALINIŲ DUJOTIEKIŲ IR SUSIJUSIOS INFRASTRUKTŪROS APSAUGOS ZONŲ PLANAS	Lapų skaičius	Lapo Nr.
M 1:5000		7	6

Plane naudoti duomenys:
ORT10LT © Nacionalinė žemės tarnyba prie Žemės ūkio ministerijos, 2021
Nekilnojamojo turto kadastro žemėlapis VĮ Registrų centras, 2022
AB Amber Grid duomenų rinkinys, 2022

LAZDIJŲ RAJONO SAVIVALDYBĖS TERITORIJOJE ESANČIŲ MAGISTRALINIŲ DUJOTIEKIŲ IR SUSIJUSIOS INFRASTRUKTŪROS APSAUGOS ZONŲ PLANAS

M 1:5000



Sutartiniai ženklai:

- KMK** - Kontrolės ir matavimo kolonėlė (toliau - KMK) ir jos apsaugos zona (1 m atstumu nuo KMK centro)**
- Valstybės riba
- Savivaldybių ribos
- Gyvenamosios vietovės riba
- Magistralinis dujotiekis (toliau MD)
- Rysių tinklų linijos (su MD susijusi infrastruktūra)

Žemės sklypų teritorijos, kurioms nustatomos arba tikslinamos MD, vandens tiekimo, elektros ar rysių apsaugos zonos, unikalus numeris, ribos, jų matavimo tipai:

- 0000-0000-0000 - Kadastriniai matavimai (Lietuvos koordinatų sistema (LKS-94))
- 0000-0000-0000 - Preliminarūs matavimai
- 1VZ - Laisvos valstybinės žemės (VŽ) teritorijos, kuriose nustatomos MD ar elektros tinklų apsaugos zonos, ribos ir eilės numeris
- 1VZ - Planu nustatomos MD ir naftotiekių (produktotiekių) apsaugos zonos (III skyrius, penktasis skirsnis) (kodas 107)*
- 1VZ - Esamos, bet planu tikslinamos MD ir naftotiekių (produktotiekių) apsaugos zonos (III skyrius, penktasis skirsnis) (kodas 107)*
- 1VZ - Esamos ir įregistruotos MD ir naftotiekių (produktotiekių) apsaugos zonos (III skyrius, penktasis skirsnis) (kodas 107)*
- 1VZ - Planu nustatomos elektroninių rysių tinklų apsaugos zonos (III skyrius, vienuoliktasis skirsnis) (kodas 101) (su MD susijusi infrastruktūra)***

Pastabos:

* vadovaujantis LR specialiųjų žemės naudojimo sąlygų įstatymo 27 str. 1 p.: Magistralinių dujotiekių ir naftotiekių (produktotiekių) vamzdinio apsaugos zona – išilgai vamzdinio traso esanti žemės juosta, kurios ribos yra po 25 metrus abiejose pusėse nuo vamzdinio ašies, virš šios juostos esanti oro erdvė, po šia juosta esanti žemė bei vanduo virš šios juostos ir po ja. 27 str. 3 p.: Kitų magistralinių dujotiekių ir naftotiekių (produktotiekių) įrenginių ir statinių (stotelių, uždarymo įtaisų, valymo ir diagnostavimo įtaisų paldėmimo ir priėmimo kamerų, slėgio ribojimo mazgų) apsaugos zona – žemės juosta, kurios ribos yra 25 metrų atstumu aplink teritorijas, kurioje yra šie įrenginiai ar statiniai, aptverti, virš šios juostos esanti oro erdvė ir žemė po šia juosta;

** vadovaujantis LR specialiųjų žemės naudojimo sąlygų įstatymo 45 str. 1 p.: Požeminių elektroninių rysių tinklų laidinių linijų apsaugos zona – išilgai požeminių elektroninių rysių tinklų laidinių linijų esanti žemės juosta, kurios ribos yra po vieną metrą | abiejose pusėse nuo šių laidinių linijų, vanduo virš jos ir žemė po šia juosta;

*** vadovaujantis LR specialiųjų žemės naudojimo sąlygų įstatymo 45 str. 1 p.: Požeminių elektroninių rysių tinklų laidinių linijų apsaugos zona – išilgai požeminių elektroninių rysių tinklų laidinių linijų esanti žemės juosta, kurios ribos yra po vieną metrą | abiejose pusėse nuo šių laidinių linijų, vanduo virš jos ir žemė po šia juosta;

VŽF Valstybės įmonė Valstybės žemės fondas
Geodezijos, žemėtvarkos ir teritorijų planavimo skyrius
Konstitucijos pr. 23-401 (A korpusas) Vilnius
Tel. 8 (5) 262 30 00
Įmonės kodas 120893212

Pareigos	Parašas	Vardas, pavardė	Data
Sk. vad. pavadautojas		Justinas Kačinskas	2022-09-30
Proj. vadovė		Imma Lenortavičiūtė	2022-09-30
Vyr. specialistė		Sabrina Veronika Krutkytė-Pavlelienė	2022-09-30

Matininko kvalifikacijos pažymėjimo Nr.: 2M-M-2850

Sutarties Nr.	LAZDIJŲ RAJONO SAVIVALDYBĖS TERITORIJOJE ESANČIŲ MAGISTRALINIŲ DUJOTIEKIŲ IR SUSIJUSIOS INFRASTRUKTŪROS APSAUGOS ZONŲ PLANAS	Lapų skaičius	Lapo Nr.
M 1:5000		7	7

Plane naudoti duomenys:
ORT10LT © Nacionalinė žemės tarnyba prie Žemės ūkio ministerijos, 2021
Nekilnojamojo turto kadastrų žemėlapis VĮ Registrų centras, 2022
AB Amber Grid duomenų rinkinys, 2022

DETALŪS METADUOMENYS	
Dokumento sudarytojas (-ai)	Lietuvos Respublikos energetikos ministerija, Gedimino pr. 38, LT-01104, Vilnius, LT-01104 Vilnius, Lietuva (2022-12-22 13:32:01)
Dokumento pavadinimas (antraštė)	DĖL LAZDIJŲ RAJONO SAVIVALDYBĖS TERITORIJOJE ESANČIŲ MAGISTRALINIŲ DUJOTIEKIŲ IR SUSIJUSIOS INFRASTRUKTŪROS APSAUGOS ZONŲ PLANO PATVIRTINIMO
Dokumento registracijos data ir numeris	2022-12-22 Nr. 1-474
Dokumento gavimo data ir dokumento gavimo registracijos numeris	-
Dokumento specifikacijos identifikavimo žymuo	ADOC-V1.0
Parašo paskirtis	Vizavimas
Parašą sukūrusio asmens vardas, pavardė ir pareigos	Giedrė Šeškevičienė, Vyriausioji specialistė
Parašo sukūrimo data ir laikas	2022-12-21 10:02:56 (GMT+02:00)
Parašo formatas	XAdES-C
Laiko žymoje nurodytas laikas	2022-12-21 10:03:00 (GMT+02:00)
Informacija apie sertifikavimo paslaugos teikėją	ADIC CA-B,Asmens dokumentu israsymo centras prie LR VRM,2.5.4.97=#1609313838373738333135,LT
Sertifikato galiojimo laikas	2021-11-30 10:54:13–2024-11-29 10:54:13
Parašo paskirtis	Vizavimas
Parašą sukūrusio asmens vardas, pavardė ir pareigos	Vaida Dumčiūtė, Teisės ir personalo grupės patarėja
Parašo sukūrimo data ir laikas	2022-12-21 10:08:24 (GMT+02:00)
Parašo formatas	XAdES-C
Laiko žymoje nurodytas laikas	2022-12-21 10:08:28 (GMT+02:00)
Informacija apie sertifikavimo paslaugos teikėją	ADIC CA-A,Asmens dokumentu israsymo centras prie LR VRM,2.5.4.97=#1609313838373738333135,LT
Sertifikato galiojimo laikas	2022-08-04 09:33:05–2025-08-03 09:33:05
Parašo paskirtis	Vizavimas
Parašą sukūrusio asmens vardas, pavardė ir pareigos	Inga Žilienė, Viceministrė
Parašo sukūrimo data ir laikas	2022-12-21 11:27:13 (GMT+02:00)
Parašo formatas	XAdES-C
Laiko žymoje nurodytas laikas	2022-12-21 11:27:17 (GMT+02:00)
Informacija apie sertifikavimo paslaugos teikėją	ADIC CA-A,Asmens dokumentu israsymo centras prie LR VRM,2.5.4.97=#1609313838373738333135,LT
Sertifikato galiojimo laikas	2021-01-26 11:05:59–2024-01-26 11:05:59
Parašo paskirtis	Vizavimas
Parašą sukūrusio asmens vardas, pavardė ir pareigos	Dainius Bražiūnas, Energetinio saugumo grupės vadovas
Parašo sukūrimo data ir laikas	2022-12-21 12:13:52 (GMT+02:00)
Parašo formatas	XAdES-C
Laiko žymoje nurodytas laikas	2022-12-21 12:13:55 (GMT+02:00)
Informacija apie sertifikavimo paslaugos teikėją	ADIC CA-A,Asmens dokumentu israsymo centras prie LR VRM,2.5.4.97=#1609313838373738333135,LT
Sertifikato galiojimo laikas	2022-05-30 08:36:39–2025-05-29 08:36:39

Parašo paskirtis	Pasirašymas
Parašą sukūrusio asmens vardas, pavardė ir pareigos	Dainius Kreivys, Energetikos ministras
Parašo sukūrimo data ir laikas	2022-12-22 11:12:37 (GMT+02:00)
Parašo formatas	XAdES-T
Laiko žymoje nurodytas laikas	2022-12-22 11:12:41 (GMT+02:00)
Informacija apie sertifikavimo paslaugos teikėją	ADIC CA-B,Asmens dokumentu israsymo centras prie LR VRM,2.5.4.97=#1609313838373738333135,LT
Sertifikato galiojimo laikas	2020-12-11 09:21:20–2023-12-11 09:21:20
Parašo paskirtis	Registravimas
Parašą sukūrusio asmens vardas, pavardė ir pareigos	Sisteminis vartotojas, Specialistas
Parašo sukūrimo data ir laikas	2022-12-22 13:30:40 (GMT+02:00)
Parašo formatas	XAdES-EPES
Laiko žymoje nurodytas laikas	-
Informacija apie sertifikavimo paslaugos teikėją	RCSC IssuingCA,VI Registru centras - i.k. 124110246,RCSC,LT
Sertifikato galiojimo laikas	2022-02-23 11:23:13–2025-02-22 11:23:13
Informacija apie būdus, naudotus metaduomenų vientisumui užtikrinti	"Dokumento registravimas" paskirties metaduomenų vientisumas užtikrintas naudojant CN=Lietuvos Respublikos energetikos ministerija, O="Lietuvos Respublikos energetikos ministerija, į.k.302308327", L=Vilnius, S=Lietuva, C=LT sertifikata, sertifikatas galioja 2022-02-23 11:23:13–2025-02-22 11:23:13
Pagrindinio dokumento priedų skaičius	2
Pagrindinio dokumento pridedamų dokumentų skaičius	-
Programinės įrangos, kuria naudojantis sudarytas elektroninis dokumentas, pavadinimas	DocLogix v12.8.7.0
Informacija apie elektroninio dokumento ir elektroninio (-ių) parašo (-ų) tikrinimą (tikrinimo data)	Tikrinant dokumentą nenustatyta jokių klaidų (2022-12-22 13:32:01)
Elektroninio dokumento nuorašo atspausdinimo data ir ją atspausdinęs darbuotojas	2022-12-22 13:32:01 atspausdino Giedrė Šeškevičienė
Paieškos nuoroda	-
Papildomi metaduomenys	-