



LIETUVOS RESPUBLIKOS ENERGETIKOS MINISTRAS

ĮSAKYMAS

DĖL KAUNO RAJONO SAVIVALDYBĖS TERITORIJOJE ESANČIŲ
MAGISTRALINIŲ DUJOTIEKIŲ IR SUSIJUSIOS INFRASTRUKTŪROS APSAUGOS
ZONŲ PLANO PATVIRTINIMO

2024 m.

d. Nr.

Vilnius

Vadovaudamasis Lietuvos Respublikos specialiųjų žemės naudojimo sąlygų įstatymo 6 straipsnio 1 dalies 6 punktu, 9 straipsnio 3 dalimi, 141 straipsnio 3 dalimi, įgyvendindamas Lietuvos Respublikos Vyriausybės 2019 m. gruodžio 11 d. nutarimo Nr. 1248 „Dėl Lietuvos Respublikos specialiųjų žemės naudojimo sąlygų įstatymo įgyvendinimo“ 2.3 papunktį, vykdydamas Elektros tinklų, magistralinių dujotiekių ir naftotiekių (produktotiekių), skirstomųjų dujotiekių, šilumos perdavimo tinklų apsaugos zonų, magistralinių dujotiekių vietovės klasių teritorijų planų rengimo (nerengiant teritorijų planavimo dokumento ar žemės valdos projekto) ir tvirtinimo tvarkos aprašo, patvirtinto Lietuvos Respublikos energetikos ministro 2020 m. spalio 13 d. įsakymu Nr. 1-339 „Dėl Elektros tinklų, magistralinių dujotiekių ir naftotiekių (produktotiekių), skirstomųjų dujotiekių, šilumos perdavimo tinklų apsaugos zonų, magistralinių dujotiekių vietovės klasių teritorijų planų rengimo (nerengiant teritorijų planavimo dokumento ar žemės valdos projekto) ir tvirtinimo tvarkos aprašo patvirtinimo“, 18 punktą ir atsižvelgdamas į valstybės įmonės Registrų centro, atstovaujančios AB „Amber Grid“ pagal 2024 m. liepos 15 d. įgaliojimą Nr. 9-71, 2024 m. spalio 28 d. prašymą Nr. S-25192 (1.4 E) „Prašymas organizuoti plano patvirtinimą“:

1. T v i r t i n u Kauno rajono savivaldybės teritorijoje esančių magistralinių dujotiekių ir susijusios infrastruktūros apsaugos zonų planą (pridedama).

2. N u s t a t a u, kad šis įsakymas ir Kauno rajono savivaldybės teritorijoje esančių magistralinių dujotiekių ir susijusios infrastruktūros apsaugos zonų planas skelbiami AB „Amber Grid“ interneto svetainėje www.ambergrid.lt.

Energetikos ministras

Žygimantas Vaičiūnas

PATVIRTINTA

Lietuvos Respublikos energetikos ministro
2024 m. d. įsakymu Nr.

**KAUNO RAJONO SAVIVALDYBĖS TERITORIJOJE ESANČIŲ MAGISTRALINIŲ
DUJOTIEKIŲ IR SUSIJUSIOS INFRASTRUKTŪROS APSAUGOS ZONŲ PLANAS**

ĮVADAS

Plano pavadinimas – Kauno rajono savivaldybės teritorijoje esančių magistralinių dujotiekių ir susijusios infrastruktūros apsaugos zonų planas (toliau – **Planas**).

Plano objektai:

1. Magistralinio dujotiekio vamzdynas Vilnius - Kaliningradas, kurio unikalus Nr. 4400-3158-4833 (statybos pabaigos metai 1983, rekonstravimo pabaigos metai 2023);
2. Magistralinio dujotiekio vamzdynas Vilnius – Kaliningradas, kurio unikalus Nr. 4400-3158-4844 (statybos pabaigos metai 1983);
3. Magistralinio dujotiekio vamzdynas Vilnius – Kaunas, unikalus Nr. 4400-3156-8208 (statybos pabaigos metai 1985);
4. Magistralinio dujotiekio vamzdynas lupingas Kaunas-Šakiai, kurio unikalus Nr. 4400-0715-7662, (statybos pabaigos metai 2005);
5. Magistralinio dujotiekio vamzdyno atšaka į Lekėčių DSS, kurio unikalus Nr. 4400-4048-7340, (statybos pabaigos metai 1986);
6. Magistralinio dujotiekio vamzdyno atšaka į Zapyškio DSS, kurio unikalus Nr. 1399-8003-5010, (statybos pabaigos metai 1988);
7. Magistralinio dujotiekio vamzdyno atšaka į Batniavos DSS, kurio unikalus Nr. 1399-8005-4017, (statybos pabaigos metai 1986);
8. Magistralinio dujotiekio vamzdyno atšaka į Vandžiogalos DSS, kurio unikalus Nr. 1399-8003-2019, (statybos pabaigos metai 1988);
9. Magistralinio dujotiekio vamzdyno atšaka į Kėdainių DSS, kurio unikalus Nr. 4400-4042-7542, (statybos pabaigos metai 1988, rekonstravimo pabaigos metai 2021);
10. Magistralinio dujotiekio vamzdyno atšaka į Girininkų DSS, kurio unikalus Nr. 4400-4392-0374 (statybos pabaigos metai 1990, rekonstravimo pabaigos metai 2018);
11. Magistralinio dujotiekio vamzdynas kurio unikalus Nr. 4400-6404-9387 (statybos pabaigos metai 2018);
12. Magistralinio dujotiekio vamzdynas, kurio unikalus Nr. 4400-6404-9400 (statybos pabaigos metai 2018);

13. Pastatas - Dujų skirstymo stotis, kurios unikalūs Nr. 4400-1753-6204 (statybos pabaigos metai 1988, rekonstravimo pabaigos metai 2008);

14. Pastatas - Dujų skirstymo stotis, kurios unikalus Nr. 4400-0399-1817 (statybos pabaigos metai 2004);

15. Pastatas – Dujų skirstymo stotis, kurios unikalus Nr. 4400-0507-6424 (statybos pabaigos metai 1985, rekonstravimo metai 2005);

16. Pastatas – Dujų skirstymo stotis, kurios unikalus Nr. 5299-0019-0018 (statybos pabaigos metai 1990, rekonstravimo pabaigos metai 2012);

17. Pastatas – Dujų skirstymo stotis, kurios unikalus Nr. 4400-0562-0615 (statybos pabaigos metai 1990, rekonstravimo pabaigos metai 2007);

18. Kita susijusi infrastruktūra (elektros tinklai (įskaitant katodinės apsaugos) (toliau – **susijusi infrastruktūra**).

19. Statybos projektas *Magistralinių dujotiekių Vilnius – Kaunas ir Kaunas – Šakiai jungties Kauno rajono savivaldybės statybos projektas* (SLD Nr. LSNS – 24 – 160415 – 00083 išdavimo data 2016-04-15);

20. Statybos projektas *Magistralinio dujotiekio atšakoje į Batniavos DSS uždarymo įtaiso Nr. 1-I Rupunionių k., Batniavos sen., Kauno r. sav. pakeitimo ir prijungimo prie SCADA rekonstravimo projektas* (SLD Nr. LRS – 24 – 210803-00040 išdavimo data 2021-08-03).

1. Plano inicijavimo pagrindai, tikslas ir uždaviniai:

Plano teritorija – Planas rengiamas magistralinio dujotiekio (toliau – **MD**) ir susijusios infrastruktūros objektams, esantiems Kauno rajono savivaldybės Batniavos, Babtų, Domeikavos, Karmėlavos, Linksmakalnio, Neveronių, Raudondvario, Rokų, Užliedžių, Vandžiogalos ir Zapyškio seniūnijų teritorijose. Dalis apsaugos zonos, pavaizduotos Plano grafinės dalies 1 lape yra nustatyta Šakių rajono savivaldybės teritorijoje esančių magistralinių dujotiekių ir susijusios infrastruktūros apsaugos zonų planu. Dalis apsaugos zonos, pavaizduotos Plano grafinė dalies 18 ir 19 lapuose yra nustatyta Kėdainių rajono savivaldybės teritorijoje esančių magistralinių dujotiekių ir susijusios infrastruktūros apsaugos zonų planu. Dalis apsaugos zonos, pavaizduotos Plano grafinės dalies 25 lape yra nustatyta Prienų rajono savivaldybės teritorijoje esančių magistralinių dujotiekių ir susijusios infrastruktūros apsaugos zonų planu.

Plano iniciatorius – AB „Amber Grid“, Laisvės pr. 10, Vilnius LT-04215, tel. +370 5 236 0855, el. paštas info@ambergrid.lt, interneto svetainė <https://www.ambergrid.lt/>). Už šio plano sprendinių rengimo vykdymą atsakingas asmuo – vyresnioji inžinierė Rūta Bastikaitienė, tel. +370 640 42750, el. paštas r.bastikaitiene@ambergrid.lt.

Plano rengėjas – VĮ „Registru centras“ kontaktinė informacija: Studentų g. 39, Vilnius; tel. +370 5 2688262, el. paštas info@registrucentras.lt, interneto svetainė www.registrucentras.lt,

kontaktinis asmuo – Komercinių paslaugų skyriaus Vakarų Lietuvos 1 grupės vadovas – Evaldas Lukša, tel. +370 659 13447, el. paštas Evaldas.Luksa@registrucentras.lt.

Už Plano sprendinių rengimą atsakingas asmuo – Komercinių paslaugų skyriaus Vakarų Lietuvos 1 grupės vadovas – Evaldas Lukša, tel. +370 659 13447, el. paštas Evaldas.Luksa@registrucentras.lt.

Plano rengimo pagrindas – AB „Amber Grid“ ir VĮ „Registru centras“ 2024 m. sausio 9 d. paslaugų pirkimo – pardavimo sutartis Nr. 686899/KPS-168 (9.22 E).

Plano tikslas – parengti Kauno rajono savivaldybės teritorijoje esančių MD ir susijusios infrastruktūros apsaugos zonų planą (nerengiant teritorijų planavimo dokumento ar žemės valdos projekto).

Plano rengėjas yra atsakingas už tinkamą apsaugos zonų nurodymą ir šių apsaugos zonų pažymėjimą plane.

Teisinis pagrindas. Planas rengiamas vadovaujantis:

1. Lietuvos Respublikos (toliau – **LR**) specialiųjų žemės naudojimo sąlygų įstatymu (toliau – **SŽNS įstatymas**);

2. LR žemės įstatymu;

3. LR miškų įstatymu;

4. LR nekilnojamojo turto kadastro įstatymu;

5. LR nekilnojamojo turto kadastro nuostatais (toliau – **Nekilnojamojo turto kadastro nuostatai**);

6. LR nekilnojamojo turto registro įstatymu;

7. LR nekilnojamojo turto registro nuostatais;

8. LR energetikos ministro 2020 m. spalio 13 d. įsakymu Nr. 1-339 patvirtintu Elektros tinklų, magistralinių dujotiekių ir naftotiekių (produktotiekių), skirstomųjų dujotiekių, šilumos perdavimo tinklų apsaugos zonų, magistralinių dujotiekių vietovės klasių teritorijų planų rengimo (nerengiant teritorijų planavimo dokumento ar žemės valdos projekto) ir tvirtinimo tvarkos aprašu (toliau – **Tvarkos aprašas**);

9. LR Vyriausybės 2020 m. balandžio 1 d. nutarimu Nr. 339 patvirtinta Kompensacijos dėl specialiųjų žemės naudojimo sąlygų taikymo LR specialiųjų žemės naudojimo sąlygų įstatyme nurodytose teritorijose, nustatytose tenkinant viešąjį interesą, apskaičiavimo ir išmokėjimo metodika (toliau – **Metodika**);

10. LR aplinkos ministro 2024 m. sausio 18 d. įsakymu Nr. D1-21 „Dėl Teritorijų, kuriose taikomos specialiosios žemės naudojimo sąlygos, erdvinių duomenų rinkinio specifikacijos patvirtinimo“ (toliau – **Specifikacija**);

11. kitais teisės aktų reikalavimais.

1. PLANO RENGIMAS

Remiantis Tvarkos aprašo 2 punkto nuostatomis, Planas rengiamas ir objektų apsaugos zonos jame nustatomos nerengiant teritorijų planavimo dokumento ar žemės valdos projekto tenkinant viešąjį interesą pagal SŽNS įstatymo 7 straipsnio 3 dalį, kai žemės savininkų ir/ar valstybinės bei savivaldybių žemės patikėtinių sutikimai neprivalomai ir objektų apsaugos zonos nustatomos MD bei susijusiai infrastruktūrai. Vadovaujantis Tvarkos aprašo 4 punkto nuostatomis, rengiamas vienas Planas tarpusavyje susijusiems skirtingų rūšių objektams, kadangi plano iniciatorius yra tas pats asmuo.

Plano iniciatorius – Lietuvos gamtinių dujų perdavimo sistemos operatorius, atsakingas už gamtinių dujų perdavimą (transportavimą aukšto slėgio vamzdynais) sistemos naudotojams, gamtinių dujų infrastruktūros eksploatavimą, priežiūrą ir plėtojimą, veikiantis pagal Valstybinės energetikos reguliavimo tarybos 2015-04-10 išduotą gamtinių dujų perdavimo veiklos licenciją Nr. L2-3 (GDP). Vadovaujantis SŽNS įstatymo nuostatomis, turi pareigą atlikti žymas, registruoti MD ir susijusios infrastruktūros objektų, įrengtų iki SŽNS įstatymo įsigaliojimo dienos, apsaugos zonas Nekilnojamojo turto registre (toliau – **NTR**) ir Nekilnojamojo turto kadastre (toliau – **NTK**). Planas rengiamas Plano iniciatoriaus sprendimu.

Į Plano sprendinius neįtraukiami kitų MD įrenginių ir statinių (stočių, uždarymo įtaisų, valymo ir diagnozavimo įtaisų paleidimo ir priėmimo kamerų, išskyrus katodinius apsaugos įrenginius) aptvertose vidinėse teritorijose esantys Plano iniciatoriui priklausantys objektai, kai visas šių teritorijų užimamas plotas yra Plano iniciatoriui priklausančiuose ar naudojamuose žemės sklypuose. Atitinkamai Plano sprendiniais netikslinamos šiai su MD susijusiai infrastruktūrai (elektros įžeminimo linijoms, apšvietimo tinklams ir kt.) nustatytos teritorijos, kuriose taikomos specialiosios žemės naudojimo sąlygos.

Vadovaujantis Tvarkos aprašo 8 punkto nuostatomis, Planas parengtas, naudojant šiuos aktualius duomenis:

Plano iniciatoriaus pateiktą aktualią MD ir susijusios infrastruktūros objektų faktinės padėties grafinių duomenų informaciją (MD ir susijusios infrastruktūros objektai Plano brėžinyje žymimi vadovaujantis Tvarkos aprašo reikalavimuose nurodytu iki 0,5 m (esamų objektų) ir iki 1 m (projektinių sprendinių) tikslumu. Vėdinimo vamzdžiui nėra taikoma MD ir naftotiekių (produktotiekių) apsaugos zona, jis vaizduojamas tik informaciniais tikslais.

- NTR ir NTK duomenis (2024-04-09), VĮ Registrų centras;
- 2021-2023 metų LR teritorijos M 1:10 000 skaitmeninį rastrinį ortofotografinį žemėlapią ORT10LT;
- AB „Amber Grid“ duomenų rinkinys, 2024.

Plane MD ir susijusios infrastruktūros objektai atvaizduoti sutartiniais ženklais, kurie reglamentuoti techninių reikalavimų reglamento GKTR 2.11.03:2014 „Topografinių erdvinių objektų rinkinys ir topografinių erdvinių objektų sutartiniai ženklai“ 1 priedo IV skyriuje. Jei šiame nurodytame teisės akte nėra susijusios infrastruktūros objektams atvaizduoti nustatytų sutartinių ženklų, Plane tokie objektai pažymėti su Plano iniciatoriumi suderintais sutartiniais ženklais. Plano erdvinių duomenų rinkinys sudarytas vadovaujantis Specifikacija. Planu nustatomų MD ir susijusios infrastruktūros apsaugos zonų pločiai atitinka SŽNS įstatyme nustatytus atitinkamus dydžius:

1. Vadovaujantis SŽNS įstatymo III skyriaus penktojo skirsnio nuostatomis, magistralinių dujotiekių ir naftotiekių (produktotiekių) apsaugos zonos (kodas 107*) dydžiai ir jose taikomos specialiosios žemės naudojimo sąlygos:

1.1) MD ir naftotiekių (produktotiekių) vamzdyno apsaugos zona – išilgai vamzdyno trasos esanti žemės juosta, kurios ribos yra po 25 metrus į abi puses nuo vamzdyno ašies, virš šios juostos esanti oro erdvė, po šia juosta esanti žemė bei vanduo virš šio juostos ir po ją;

1.2) Kitų MD ir naftotiekių (produktotiekių) įrenginių ir statinių (stočių, uždarymo įtaisų, valymo ir diagnostavimo įtaisų paleidimo ir priėmimo kamerų, slėgio ribojimo mazgų) apsaugos zona– žemės juosta, kurios ribos yra 25 metrų atstumu aplink teritorijos, kurioje yra šie įrenginiai ar statiniai, aptvėrimą, virš šios juostos esanti oro erdvė ir žemė po šia juosta.

* Pastaba: Kodas, nustatytas 2024 m. sausio 18 d. VI „Registrų centras“ generalinio direktoriaus įsakymu Nr. VE-633 (1.3 E) patvirtintame Teritorijų, kuriose taikomos specialiosios žemės naudojimo sąlygos, klasifikatoriuje.

Plane nustatomos MD apsaugos zonos ribose vadovaujantis SŽNS įstatymo 28 straipsniu taikomos šios specialiosios žemės naudojimo sąlygos:

MD apsaugos zonose draudžiama:

1. statyti pastatus, išskyrus SŽNS įstatymo 28 straipsnio 2 dalies 2 punkte nurodytus atvejus;
2. statyti ir (ar) įrengti sporto, žaidimų aikšteles, stadionus, turgavietes, lauko teatrus ir kitus viešam susibūrimui skirtus inžinerinius statinius ir įrenginius;
3. statyti ir (ar) įrengti degalines, pavojingų medžiagų talpyklas, saugyklas ir sąvartynus;
4. statyti ir (ar) įrengti visų rūšių transporto priemonių ir (ar) mechanizmų sustojimo vietas, stovėjimo ir saugojimo aikšteles, taip pat tiesti kelius ir geležinkelių kelius išilgai vamzdyno trasos, išskyrus SŽNS įstatymo 28 straipsnio 2 dalies 4 punkte nurodytus atvejus;
5. įrengti turistines stovyklavietes, taip pat statyti ir (ar) įrengti bei laikyti vagonėlius, kilnojamuosius namelius, kemperius, palapines ir medžioklės bokštelių;
6. 3 metrų atstumu į abi puses nuo vamzdyno išorinės sienelės lygiagrečiai su MD vamzdynu tiesti kitus inžinerinius tinklus, išskyrus SŽNS įstatymo 28 straipsnio 2 dalies 5 punkte nurodytus atvejus;

7. 6 metrų atstumu į abi puses nuo vamzdyno ašies, taip pat 6 metrų atstumu aplink talpyklą kondensatui laikyti ir dujoms iš jo pašalinti ir (arba) SŽNS įstatymo 27 straipsnio 3 dalyje nurodytų kitų MD įrenginių aptvėrimą sodinti ir auginti želdinius (išskyrus žolinius augalus), įveisti miškus, parkus, medelynus, pramoninius sodus;

8. sandėliuoti bet kokias medžiagas (išskyrus pašarus, energetikos ministro nustatyta tvarka gavus MD savininko ar valdytojo pritarimą ir medžiagas, skirtas MD statybos darbams). Šis reikalavimas negalioja MD, įgilintų ne mažiau kaip 20 metrų nuo vandens telkinio dugno, apsaugos zonose;

9. pilti druskas (išskyrus atvejus, kai druska barstomi keliai), chemines medžiagas, kurios gali pakenkti MD, atliekas;

10. gadinti, užtvėrti ar užversti kelius, skirtus privažiuoti prie MD;

11. naudoti ugnį ir atlikti ugnies darbus, įrengti ir naudoti laužavietes, kepsnines, turistines viryklės, laikinas lauko pirtis ir kitus atvirus arba uždarus ugnies šaltinius, taip pat bet kokius aukštos temperatūros, galinčius sukelti ugnį, įrenginius, išskyrus SŽNS įstatymo 28 straipsnio 2 dalies 15 punkte nurodytą atvejį;

12. ardyti vamzdyno pakrančių tvirtinimus, vandens pralaidas, žemės ir kitus įrenginius, saugančius MD nuo pažeidimų;

13. organizuoti renginius, susijusius su žmonių susibūrimu;

14. nuleisti inkarus, plaukti su nuleistais inkarais ir kitais vandens telkinių dugną siekiančiais įrankiais. Šis reikalavimas negalioja MD, įgilintų ne mažiau kaip 20 metrų nuo vandens telkinio dugno, apsaugos zonose;

15. sustoti visų rūšių transporto priemonėms ir (ar) mechanizmams MD apsaugos zonų susikirtimuose su valstybinės reikšmės keliais, išvažinėti žemę, suformuojant vėžes (provėžas), važiuoti esamomis vėžėmis (provėžomis) bet kokiomis transporto priemonėmis ir jų junginiais. Šis reikalavimas netaikomas, kai MD savininkas ar valdytojas atlieka MD eksploatacijos, remonto ar statybos darbus ir kai priešgaisrinės gelbėjimo pajėgos atlieka gaisrų gesinimo ar kitus žmonių paieškos ir gelbėjimo darbus arba pasirengimą šiems darbams;

16. medžiojant naudoti šaunamuosius ginklus, kai MD trasa eina virš žemės paviršiaus ir (ar) yra įrengta perpumpavimo stotis.

Pagal SŽNS įstatymo 28 straipsnio 2 dalį, negavus MD savininko ar valdytojo pritarimo (derinimo) projektui ar numatomai veiklai, MD apsaugos zonose draudžiama:

1. statyti statinius ir (ar) įrengti įrenginius, išskyrus statinius ir įrenginius, kurių statyba (įrengimas) draudžiama (draudžiamas) pagal SŽNS įstatymo 28 straipsnio 1 dalį;

2. statant valstybinio jūrų uosto infrastruktūrą ir suprastruktūrą – statyti pastatus;

3. rekonstruoti, griauti statinius ar išardyti įrenginius, keisti pastato (patalpos, patalpų) ar inžinerinio statinio paskirtį;

4. statant valstybinio jūrų uosto infrastruktūrą ir suprastruktūrą – statyti ir (ar) įrengti transporto priemonių sustojimo vietas, transporto priemonių ar kitų mechanizmų stovėjimo ir saugojimo aikštes, taip pat tiesti kelius ir geležinkelių kelius išilgai vamzdyno trasos;

5. 3 metrų atstumu į abi puses nuo vamzdyno išorinės sienelės lygiagrečiai su MD vamzdynu tiesti drenažo vamzdžius;

6. naudoti žemės gelmių išteklius ir ertmes, vykdyti vandens telkinių gilinimo ir valymo darbus;

7. vykdyti tiesioginius žemės gelmių geologinius tyrimus ir kitus darbus, susijusius su gręžinių, iškasų įrengimu ir grunto bandinių ėmimu;

8. krauti į stirtas šieną, šiaudus, šakas, medieną;

9. priskirti žemę mėgėjų sodo teritorijoms;

10. skirti žuvininkystės plotus, pramoniniu būdu žvejoti ir gaudyti vandens gyvūnus;

11. kapoti ir pjaustyti ledą vandens telkiniuose;

12. vykdyti žemės melioravimo, drėkinimo ir sausavimo, kasybos, užtvindymo darbus;

13. vykdyti žemės darbus ar požeminius darbus didesniame kaip 0,3 metro gylyje;

14. keisti žemės paviršiaus altitudes daugiau kaip 0,3 metro (kasti gruntą arba užpilti papildomą grunto sluoksnį);

15. naudoti ugnį ir atlikti ugnies darbus technologiniams procesams vykdyti;

16. dirbti smūginiais ir (ar) vibraciją sukeliančiais mechanizmais;

17. vykdyti sprogdinimo darbus;

18. statyti ir eksploatuoti uosto infrastruktūrą ir suprastruktūrą;

19. kirsti ir (ar) kapoti želdinius (išskyrus žolinius augalus);

20. būti aptvertų MD įrenginių teritorijose;

21. važiuoti krovininėmis transporto priemonėmis, jų junginiais ir kitais mechanizmais neįrengus kelio.

MD savininkas ar valdytojas nepritaria projektui ar numatamai veiklai, jeigu SŽNS įstatymo 28 straipsnio 2 dalyje nurodyti darbai pažeis MD techninės saugos reikalavimus ir (ar) kels pavojų aplinkai, žmonių turtui, jų gyvybei ar sveikatai.

SŽNS įstatymo 28 straipsnio 1 ir 2 dalyse nurodyti draudimai netaikomi MD, kurio atžvilgiu nustatyta MD apsaugos zona, savininkui tiek, kiek tai reikalinga MD statybai, rekonstravimui, remontui, modernizavimui, naudojimui, techninei priežiūrai, eksploatavimui, apsaugai ir (ar) kitoms MD savininkui įstatymais priskirtoms funkcijoms vykdyti.

2. Vadovaujantis SŽNS įstatymo III skyriaus ketvirto skirsnio nuostatomis, elektros tinklų apsaugos zonos (kodas 106*) dydžiai ir jose taikomos specialiosios žemės naudojimo sąlygos:

2.1) Požeminių kabelių linijos apsaugos zona – išilgai požeminių kabelių linijos esanti žemės juosta, kurios ribos yra po vieną metrą į abi puses nuo šios linijos, vanduo virš jos ir žemė po šia juosta. Plane nustatomos elektros tinklų apsaugos zonos ribose vadovaujantis SŽNS įstatymo 25 straipsniu taikomos šios specialiosios žemės naudojimo sąlygos:

Elektros tinklų apsaugos zonose draudžiama:

1. statyti ir (ar) įrengti stadionus, sporto, žaidimų aikšteles, turgavietes, pavojingų medžiagų talpyklas ir saugyklas, sąvartynus, viešojo transporto stoteles;

2. statyti ir (ar) įrengti visų rūšių transporto priemonių ir (ar) mechanizmų stovėjimo ir saugojimo aikšteles oro linijų apsaugos zonose;

3. organizuoti renginius, susijusius su žmonių susibūrimu;

4. gadinti, užtvirti ar užversti kelius, skirtus privažiuoti prie elektros tinklų;

5. laidyti aitvarus ir skraidymo aparatų sportinius modelius, skraidyti bet kokio tipo skraidymo aparatais žemiau kaip 30 metrų virš aukščiausio oro linijos laido, išskyrus elektros tinklų naudotojų naudojamus elektros tinklų priežiūrai skirtus skraidymo aparatus;

6. naudoti ugnį ir atlikti ugnies darbus, įrengti bei naudoti laužavietes, kepsnines, turistines virykles, laikinąsias lauko pirtis ir kitus atvirus arba uždarus ugnies šaltinius, taip pat bet kokius aukštos temperatūros, galinčius sukelti ugnį, įrenginius, išskyrus atvejį, nurodytą SŽNS įstatymo 25 straipsnio 2 dalies 8 punkte;

7. sandėliuoti bet kokias medžiagas, išskyrus skirtas elektros tinklų statybos darbams vykdyti.

2.2) Pagal SŽNS įstatymo 25 straipsnio 2 dalį, negavus elektros tinklų savininko ar valdytojo pritarimo (derinimo) projektui ar numatomai veiklai, elektros tinklų apsaugos zonose draudžiama:

1. statyti statinius ir (ar) įrengti įrenginius, išskyrus statinius ir įrenginius, kurių statyba draudžiama pagal SŽNS įstatymo 25 straipsnio 1 dalį;

2. keisti pastato (patalpos, patalpų) ar inžinerinio statinio paskirtį;

3. rekonstruoti, griauti statinius ar išardyti įrenginius;

4. įrengti gyvūnų laikymo aikšteles, vielines užtvaras ir metalines tvoras;

5. atlikti įvairius kasybos, dugno gilinimo, žemės kasimo (lyginimo), sprogdinimo, melioravimo, užtvindymo darbus;

6. sodinti, auginti arba kirsti želdinius (išskyrus krūmus ir žolinius augalus);

7. mechanizuotai laistyti žemės ūkio kultūras;

8. naudoti ugnį ir atlikti ugnies darbus technologiniams procesams vykdyti;

9. įrengti visų rūšių transporto priemonių ir kitų mechanizmų stovėjimo aikšteles požeminių kabelių linijų apsaugos zonose;

10. dirbti smūginiais ir (ar) vibraciją sukeliančiais mechanizmais požeminių kabelių linijų apsaugos zonose;

11. keisti žemės paviršiaus altitudes daugiau kaip 0,3 metro (kasti gruntą arba užpilti papildomą grunto sluoksnį) požeminių ir povandeninių kabelių linijų apsaugos zonose;

12. nuleisti inkarus, plaukti su nuleistais inkarais ir kitais dugną siekiančiais įrankiais povandeninių kabelių linijų apsaugos zonose;

13. įvažiuoti transporto priemonėms ir kitiems mechanizmom, kurių aukštis su kroviniu arba be jo yra daugiau kaip 4,5 metro nuo kelio (žemės) paviršiaus oro linijų ir oro kabelių linijų apsaugos zonoje.

2.3) Elektros tinklų savininkas ar valdytojas nepritaria projektui ar numatomi veiksmai, jeigu SŽNS įstatymo 25 straipsnio 2 dalyje nurodyti darbai pažeis elektros tinklų techninės saugos reikalavimus ir (ar) kels pavojų aplinkai, žmonių turtui, jų gyvybei ar sveikatai.

Rengiant Plano sprendinius atlikta žemės sklypų¹, kurie patenka į MD apsaugos zoną ir/ar susijusios infrastruktūros apsaugos zonas, NTR ir NTK duomenų analizė, bei surinkta informacija apie valstybės žemės plotus, kuriuose žemės sklypai nesuformuoti ir kurie patenka į minėtas apsaugos zonas. Atkreiptinas dėmesys, kad „RAIL BALTICA“ projektiniai sprendiniai (įskaitant, bet neapsiribojant statybos projektų, teritorijų planavimo dokumentų) Plano sprendiniuose nėra vertinami. Dėl bet kokių priežasčių po Plano patvirtinimo pasikeitus NTR ir NTK įregistruotiems žemės sklypų ar į atskirus žemės sklypus nesuformuotos žemės duomenims visais atvejais (įskaitant, bet neapsiribojant: pertvarkius teritorijas, žemės sklypų ribas, suformavus naujus žemės sklypus ar patikslinus žemės sklypų ribas) Plano sprendiniais nustatytos MD apsaugos zonos ir/ar susijusios infrastruktūros apsaugos zonos taikomos visoms į jas patenkančioms teritorijoms, žemės sklypams ir į atskirus žemės sklypus nesuformuotai žemei pagal patikslintus duomenis.

Bendras žemės sklypų, kurie patenka į MD ir susijusios infrastruktūros apsaugos zonas nagrinėjamoje teritorijoje, skaičius – 903, valstybės žemės plotų skaičius – 140, iš jų:

- bendras žemės sklypų, kuriems **Planu nustatomos** MD ir naftotiekių (produktotiekių) apsaugos zonos (III skyrius, penktasis skirsnis) (kodas 107*), skaičius – 789, MD nustatomos apsaugos zonos bendras plotas – 441,9862 ha;

- bendras žemės sklypų, kuriems **nustatytos ir įregistruotos**** MD ir naftotiekių (produktotiekių) apsaugos zonos (III skyrius, penktasis skirsnis) (kodas 107*), skaičius – 86, MD nustatomos apsaugos zonos bendras plotas – 14,7259 ha;

¹ Žemės sklypai, kuriems teritorijos, kuriose taikomos specialiosios žemės naudojimo sąlygos, nustatytos kitais pagrindais analizėje nevertinami.

**Pastaba – žemės sklypai, kuriems MD apsaugos zonos nustatytos ir įregistruotos Plano sprendiniuose nurodomo (žymimi) tik informaciniais tiksliais.

- bendras žemės sklypų, kuriems **Planu nustatomos** elektros tinklų apsaugos zonos (III skyrius, ketvirtasis skirsnis) (kodas 106*) skaičius – 171, nustatomos apsaugos zonos bendras plotas – 1,3699 ha;

- sklypų, kuriems **nustatytos ir įregistruotos** elektros tinklų apsaugos zonos (III skyrius, ketvirtasis skirsnis) (kodas 106*) nėra.

- bendras valstybės žemės plotų, kuriems **žemės sklypai nesuformuoti ir kurie patenka į Planu nustatomas** MD ir naftotiekių (produktotiekių) apsaugos zonas (III skyrius, penktasis skirsnis) (kodas 107*), skaičius – 131, MD nustatomos apsaugos zonos bendras plotas – 24,9236 ha;

- bendras valstybės žemės plotų, kuriems **žemės sklypai nesuformuoti ir kurie patenka į Planu nustatomas** elektros tinklų apsaugos zonos (III skyrius, ketvirtasis skirsnis) (kodas 106*), skaičius – 28, MD nustatomos apsaugos zonos bendras plotas – 0,1540 ha;

Konkretizuoti duomenys apie kiekvieną žemės sklypą ir žemės plotą, kuriame žemės sklypai nesuformuoti, ir kuriems reikia nustatyti, patikslinti MD ir/ar susijusios infrastruktūros apsaugos zonas, pateikiami Aiškinamojo rašto 1 priede.

2. PLANO VIEŠINIMO IR TVIRTINIMO PROCEDŪROS

Vadovaujantis Tvarkos aprašo III skirsnio nuostatomis, Plano iniciatorius, Plano rengėjui parengus Planą, kreipiasi į LR energetikos ministeriją (toliau – **EM**) pateikdamas prašymą organizuoti parengto Plano patvirtinimą (toliau – **Prašymas**). EM struktūriniam padaliniui, pagal kompetenciją atsakingam už atitinkamai kuruojamą sritį (toliau – **EM struktūrinis padalinys**), priėmus sprendimą teikti planą tvirtinimui, Planas teikiamas tvirtinti energetikos ministrui.

EM struktūrinis padalinys ne vėliau kaip kitą darbo dieną po pranešimo išsiuntimo informuojant Plano iniciatorių apie parengtą ir pateiktą tvirtinti Planą, paskelbia informaciją Energetikos ministerijos interneto svetainėje. Plano iniciatorius informaciją apie parengtą ir pateiktą tvirtinti Planą pateikia Kauno rajono savivaldybei, ir apie tai informuoja EM struktūrinį padalinį.

Planas teikiamas tvirtinti energetikos ministrui, ir patvirtinamas per 20 darbo dienų nuo Plano iniciatoriaus pranešimo, pateikto EM struktūriniam padaliniui, gavimo dienos, tačiau sprendimas tvirtinti Planą negali būti priimtas anksčiau, nei sueina 20 darbo dienų nuo Tvarkos aprašo 19.1 papunktyje nurodytos informacijos paskelbimo nurodytame papunktyje nustatyta tvarka, ir anksčiau, nei sueina 10 darbo dienų nuo Tvarkos aprašo 19.2 papunktyje nurodytos informacijos paskelbimo nurodytame papunktyje nustatyta tvarka. Likus ne mažiau kaip 10 darbo dienų iki planuojamo sprendimo dėl Plano patvirtinimo priėmimo dienos, EM struktūrinis padalinys paskelbia Tvarkos aprašo 19.2 papunktyje nurodytą informaciją apie šio sprendimo projektą EM interneto

svetainėje, o Plano iniciatorius informaciją paskelbia kitais Tvarkos aprašo 19.2 papunktyje nurodytais būdais.

Likus ne mažiau kaip 20 darbo dienų iki EM įsakymo dėl Plano patvirtinimo pasirašymo dienos, Plano iniciatorius informaciją apie parengtą ir tvirtinti pateiktą Planą, nurodant Plane nustatomas MD ir susijusios infrastruktūros apsaugos zonas (nustatomų teritorijų pavadinimą ir dydį (plotį) bei jose taikytinas specialiąsias žemės naudojimo sąlygas arba pateikiant nuorodą, kur su jomis galima susipažinti), paskelbiama Kauno rajono savivaldybės interneto svetainėje, o EM struktūrinis padalinys organizuoja šios informacijos paskelbimą EM interneto svetainėje.

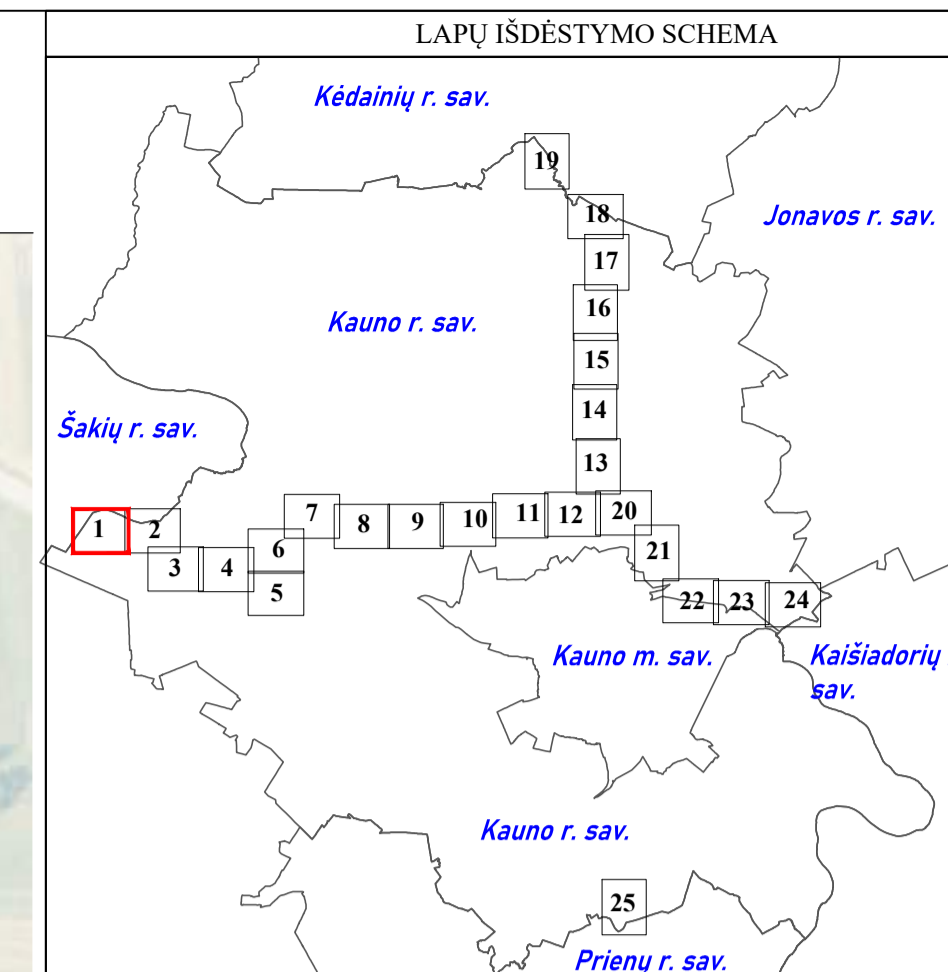
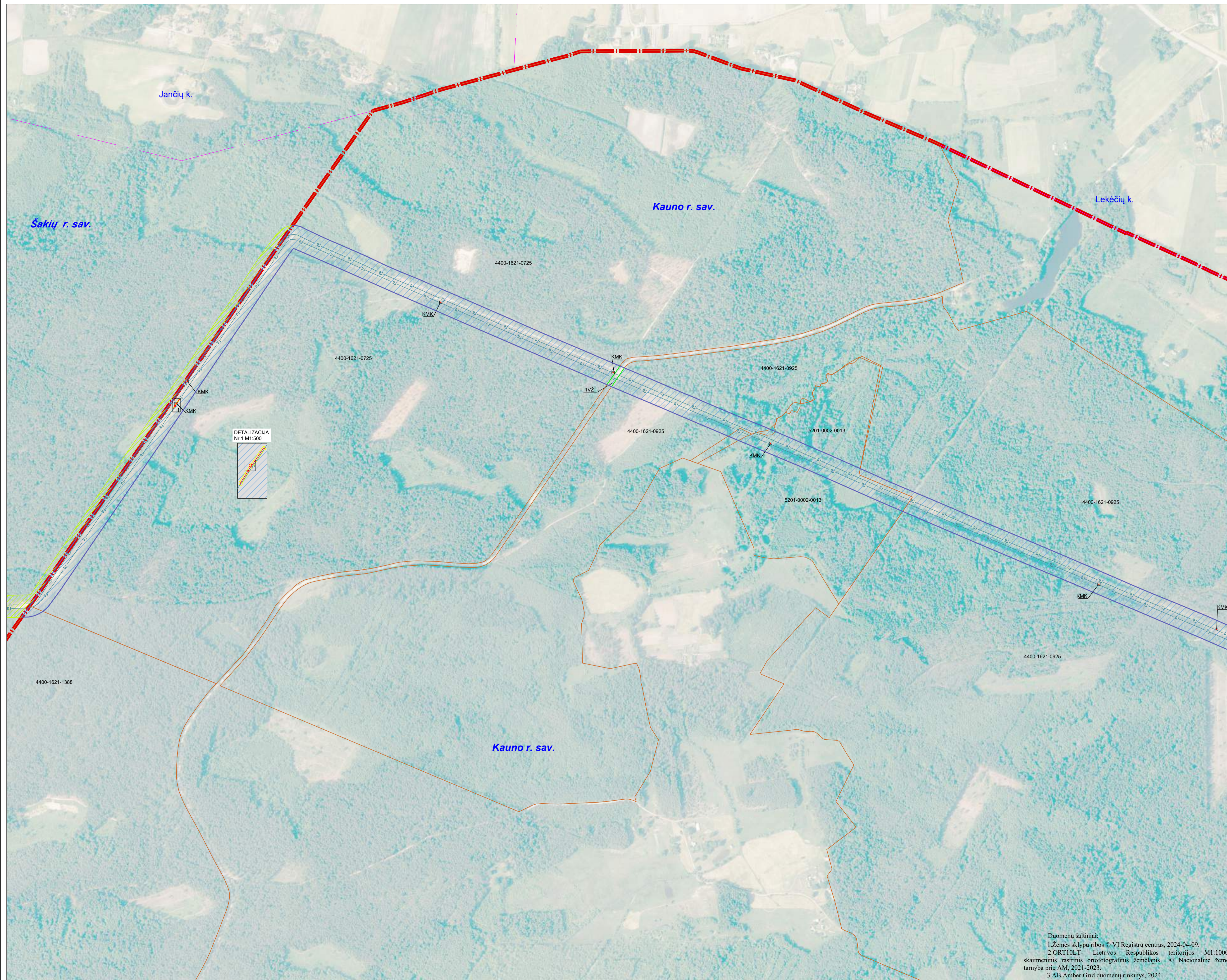
Likus ne mažiau kaip 10 darbo dienų iki EM įsakymo dėl Plano patvirtinimo pasirašymo dienos, EM sprendimas teikti tvirtinti planą ar nuoroda, kur galima susipažinti su šiuo sprendimu bei Planu, numatoma paskelbti nacionaliniame laikraštyje („Ūkininko patarėjas“) ir Kauno rajono savivaldybės vietiniame laikraštyje („Laikinoji sostinė“), Kauno rajono savivaldybės ir EM interneto svetainėse.

Vadovaujantis SŽNS įstatymo 8 straipsnio nuostatomis, Plano iniciatorius per 5 darbo dienas nuo Plano patvirtinimo dienos, NTK ir NTR tvarkytojui pateikia pranešimą apie naujai nustatytas, pasikeitusias specialiąsias žemės naudojimo sąlygas, nurodo teritorijas, kuriose šios sąlygos turi būti 16 taikomos kartu su Nekilnojamojo turto kadastro nuostatuose nurodytais Plane nustatyto MD ir Susijusios infrastruktūros teritorijų erdviniais duomenimis ir į jas patenkančių arba nebepatenkančių (kai pasikeitė ar buvo panaikinta anksčiau nustatyta ta pati MD ir susijusios infrastruktūros apsaugos zona) NTR įregistruotų žemės sklypų unikaliais numeriais ir kitais NTK nuostatuose nurodytais dokumentais.

Plano iniciatorius per 15 darbo dienų nuo Plano patvirtinimo dienos registruotu laišku, įteikiamu pasirašytinai, praneša žemės sklypo, kuriame numatoma taikyti specialiąsias žemės naudojimo sąlygas Plane nustatytoje apsaugos zonoje, savininkui, valstybinės ar savivaldybės žemės patikėtiniui, taip pat fiziniam ar juridiniam asmeniui arba kitai organizacijai ar jų padaliniams, naudojančiams nurodytą žemę pagal NTR įregistruotą sutartį, ir (ar) šioje Plane nustatytoje MD ir susijusios infrastruktūros apsaugos zonos esančių NTR įregistruotų nekilnojamųjų daiktų savininkams ar patikėtiniams jų deklaruotos gyvenamosios vietos ar buveinės adresu, nurodydamas konkrečias specialiąsias žemės naudojimo sąlygas (Plane nustatytas (patikslintas) MD ir susijusios infrastruktūros apsaugos zonas) (nustatytų teritorijų pavadinimą ir dydį (plotį) ir jose taikytinas specialiąsias žemės naudojimo sąlygas (arba pateikia nuorodą, kur su jomis galima susipažinti) ir sprendimą, kuriuo buvo patvirtintas atitinkamas Planas. Tuo pačiu raštu informuojama apie teisę kreiptis į konkretų subjektą, šiuo atveju į suinteresuotą ūkinės veiklos, dėl kurios nustatomos MD apsaugos zonos, vykdymu subjektą – AB „Amber Grid“ – (nurodant jo pavadinimą, juridinio asmens arba kitos organizacijos ar jų padalinių kodą, buveinę, kontaktinius duomenis (adresą, telefono

numeris, elektroninio pašto adresas) arba fizinio asmens vardą, pavardę, deklaruotą gyvenamąją vietą, kontaktinius duomenis (adresas, telefono numeris, elektroninio pašto adresas) dėl SŽNS įstatymo 13 straipsnio 1 dalyje nurodytos kompensacijos sumokėjimo, išskyrus SŽNS įstatymo 13 straipsnio 5 dalyje, 141 straipsnio 5 dalyje nurodytus atvejus, kai kompensacijos nemokamos.

Kauno rajono savivaldybės teritorijoje esančių magistralinių dujotiekių ir susijusios infrastruktūros apsaugos zonų planas M 1:5000



SUTARTINIAI ŽENKLAI	
	DJ Magistralinis dujotiekis (toliau - MD)
	Magistralinių dujotiekių apsaugos zona
	Savivaldybės teritorijos riba
	Gyvenamosios vietovės
	Žemės sklypų ribos
	10VŽ Laisva valstybinė žemė
	Žemos įtampos požeminės elektros linijos (su MD susijusi infrastruktūra)
	Įžeminimo kontūrai
	Žemos įtampos požeminės elektros linijos apsaugos zona
	Teritorijos, kurioje yra MD įrenginių ir statinių (stočių, uždarymo įtaisų, valymo ir diagnostavimo įtaisų paleidimo ir priėmimo kamerų, slėgio ribojimo mazgų), aptvėrimas
	Prapūtimo vamzdžiai
	Vėdinimo vamzdžiai
	Elektroninių ryšių tinklai
	KMK Kontrolės ir matavimo kolonėlė (toliau - KMK) ir jos apsaugos zona (1m atstumu nuo KMK centro)
	Žvakės
	KAS Katodinės apsaugos stotis
	DSS Dujų skirstymo stotis
	Esama magistralinių dujotiekių apsaugos zona
	Esama žemos įtampos požeminės elektros linijos apsaugos zona
	D6 Projektuojamas magistralinis dujotiekis
	D9 Projektuojami prapūtimo vamzdžiai
	Projektuojama teritorijos, kurioje yra MD įrenginių ir statinių (stočių, uždarymo įtaisų, valymo ir diagnostavimo įtaisų paleidimo ir priėmimo kamerų, slėgio ribojimo mazgų), aptvėrimas
	E0 E0 Projektuojami žemos įtampos požeminės elektros linijos (su MD susijusi infrastruktūra)
	E1 Projektuojami žeminimo kontūrai
	Projektuojami elektroninių ryšių tinklai
	Esama elektroninių ryšių tinklų apsaugos zona
	Informaciniais tikslais rodoma magistralinių dujotiekių apsaugos zona, nustatyta Šakių rajono savivaldybės teritorijoje esančių magistralinių dujotiekių ir susijusios infrastruktūros apsaugos zonų planu

Pastabos:

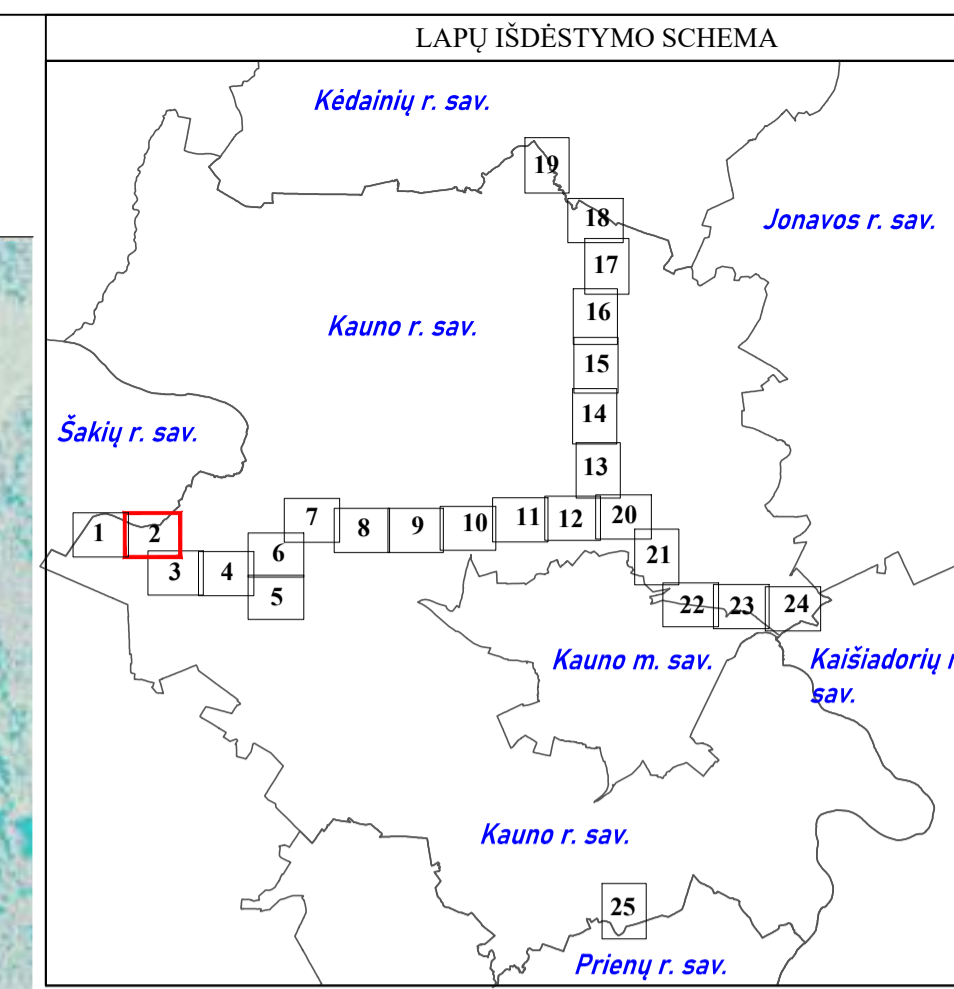
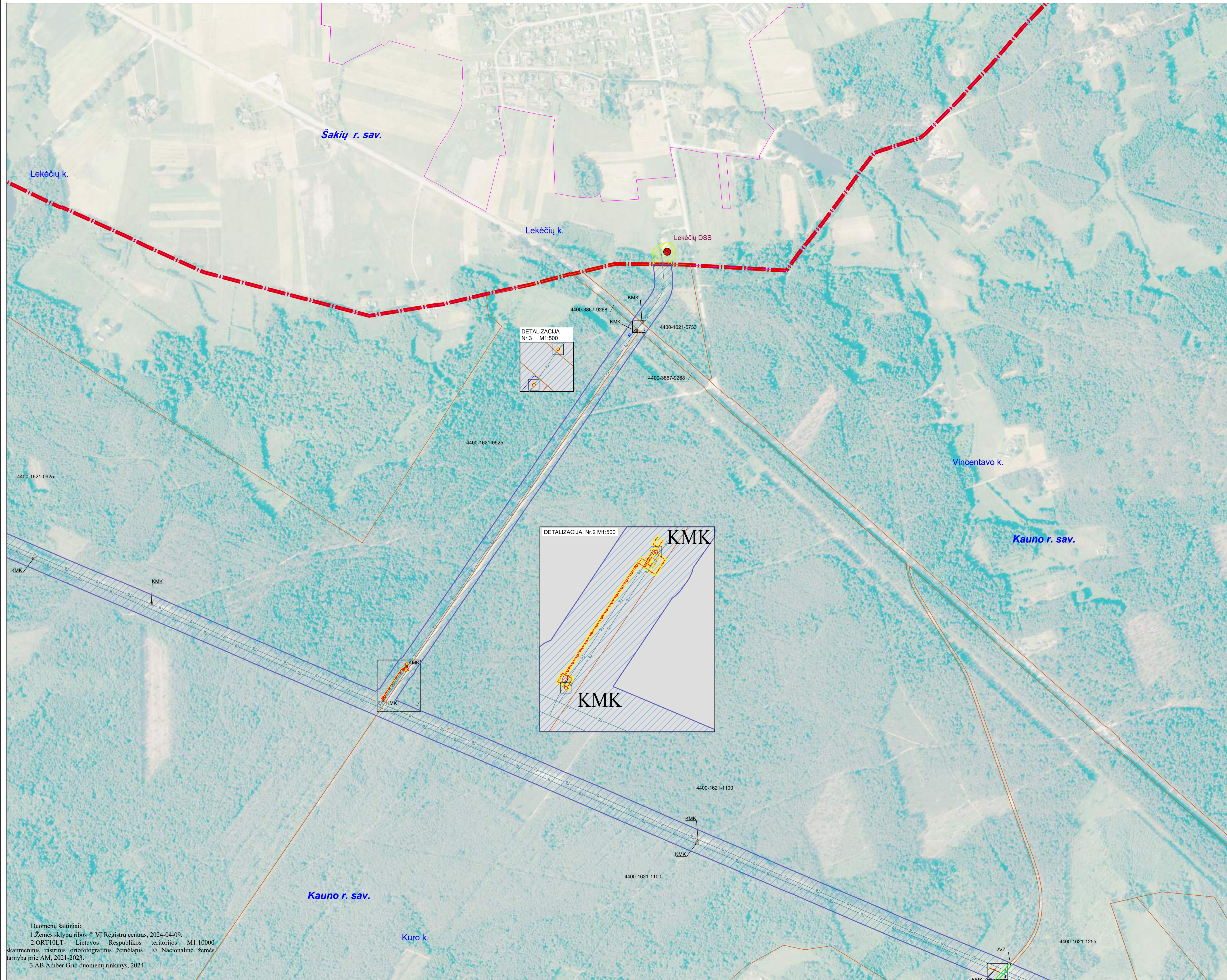
- * Vadovaujantis LR specialiųjų žemės naudojimo sąlygų įstatymo 27 str. i) MD vamzdžio apsaugos zona - išilgai vamzdžio trasos esanti žemės juosta, kurios ribos yra po 25 metrus į abi puses nuo vamzdžio ašies, virš šios juostos esanti oro erdvė, po šia juosta esanti žemė bei vanduo virš šios juostos ir po ja, ii) kitų MD įrenginių ir statinių (stočių, uždarymo įtaisų, valymo ir diagnostavimo įtaisų paleidimo ir priėmimo kamerų, slėgio ribojimo mazgų) apsaugos zona - žemės juosta, kurios ribos yra 25 metrų atstumu aplink teritorijos, kurioje yra šie įrenginiai ar statiniai, aptvėrimą, virš šios juostos esanti oro erdvė ir žemė po šia juosta;
- ** Vadovaujantis LR specialiųjų žemės naudojimo sąlygų įstatymo 24 str. po 1 m į abi puses žemos įtampos požeminių elektros linijų;
- *** Plane vaizduojamos bendros magistralinių dujotiekių apsaugos zonos;
- **** Plane vaizduojamos bendros su magistralinių dujotiekių susijusios infrastruktūros apsaugos zonos;
- ***** Elektroninių ryšių tinklai vaizduojami informaciniais tikslais (elektroninių ryšių tinklų elektroninių ryšių infrastruktūros apsaugos zonos nenustatomos).

REGISTRŲ VALSTYBĖS ĮMONĖ REGISTRŲ CENTRAS
 Įmonės kodas 12410246, Šnabėnų g. 39, LT-08106 Vilnius tel. (8-37) 787 845
 e.p. Rūta.Balčiauskienė@registrųcentras.lt
 Kvalifikacijos Nr. 2M-M-2535

Pareigos	Parašas	Vardas, pavardė	Data
Grupės vadovas		Evaldas Lukša	2024-09-19
Grupės vadovė		Danguolė Novosinskienė	2024-09-19
Matininkė		Rūta Balčiauskienė	2024-09-19
Matininko kvalifikacijos pažymėjimo Nr.: 2M-M-1078			

Duomenų šaltiniai:
 1. Žemės sklypų ribos © VĮ Registrų centras, 2024-04-09.
 2. ORT10LT - Lietuvos Respublikos teritorijos M1:10000 skaitmeninis rastrinis ortofotografinis žemėlapis © Nacionalinė žemės tarnyba prie AM, 2021-2023.
 3. AB Amber Grid duomenų rinkinys, 2024.

Kauno rajono savivaldybės teritorijoje esančių magistralinių dujotiekių ir susijusios infrastruktūros apsaugos zonų planas M 1:5000



SUTARTINIAI ŽENKLAI	
	Magistralinis dujotiekis (toliau - MD)
	Magistralinių dujotiekių apsaugos zona
	Savivaldybės teritorijos riba
	Gyvenamosios vietovės
	Žemės sklypų ribos
	10VŽ
	Žemos įtampos požeminės elektros linijos (su MD susijusi infrastruktūra)
	Įžeminimo kontūrai
	Žemos įtampos požeminės elektros linijos apsaugos zona
	Teritorijos, kurioje yra MD įrenginių ir statinių (stočių, uždarymo įtaisų, valymo ir diagnostavimo įtaisų paleidimo ir priėmimo kamerų, slėgio ribojimo mazgų), aptvėrimas
	Prapūtimo vamzdžiai
	Vėdinimo vamzdžiai
	Elektroninių ryšių tinklai
	KMK Kontrolės ir matavimo kolonėlė (toliau - KMK) ir jos apsaugos zona (1m atstumu nuo KMK centro)
	Žvakės
	KAS Katodinės apsaugos stotis
	DSS Dujų skirstymo stotis
	Esama magistralinių dujotiekių apsaugos zona
	Esama žemos įtampos požeminės elektros linijos apsaugos zona
	Projektuojamas magistralinis dujotiekis
	Projektuojami prapūtimo vamzdžiai
	Projektuojamas teritorijos, kurioje yra MD įrenginių ir statinių (stočių, uždarymo įtaisų, valymo ir diagnostavimo įtaisų paleidimo ir priėmimo kamerų, slėgio ribojimo mazgų), aptvėrimas
	Projektuojami žemos įtampos požeminės elektros linijos (su MD susijusi infrastruktūra)
	Projektuojami žemėnimo kontūrai
	Projektuojami elektroninių ryšių tinklai
	Esama elektroninių ryšių tinklų apsaugos zona
	Informaciniais tikslais rodoma magistralinių dujotiekių apsaugos zona, nustatyta Šakių rajono savivaldybės teritorijoje esančių magistralinių dujotiekių ir susijusios infrastruktūros apsaugos zonų planu

Pastabos:

- Vadovaujantis LR specialiųjų žemės naudojimo sąlygų įstatymo 27 str. i) MD vamzdžio apsaugos zona - išilgai vamzdžio trasa esanti žemės juosta, kurios ribos yra po 25 metrus į abi puses nuo vamzdžio ašies, virš šios juostos esanti oro erdvė, po šia juosta esanti žemė bei vanduo virš šios juostos ir po ja, ii) kitų MD įrenginių ir statinių (stočių, uždarymo įtaisų, valymo ir diagnostavimo įtaisų paleidimo ir priėmimo kamerų, slėgio ribojimo mazgų) apsaugos zona - žemės juosta, kurios ribos yra 25 metrų atstumu aplink teritorijos, kurioje yra šie įrenginiai ar statiniai, aptvėrimą, virš šios juostos esanti oro erdvė ir žemė po šia juosta;
- ** Vadovaujantis LR specialiųjų žemės naudojimo sąlygų įstatymo 24 str. po 1 m į abi puses žemos įtampos požeminių elektros linijų;
- **** Plane vaizduojamos bendros magistralinių dujotiekių apsaugos zonos;
- ***** Plane vaizduojamos bendros su magistralinių dujotiekių susijusios infrastruktūros apsaugos zonos;
- ***** Elektroninių ryšių tinklai vaizduojami informaciniais tikslais (elektroninių ryšių tinklų elektroninių ryšių infrastruktūros apsaugos zonos nenustatomos).

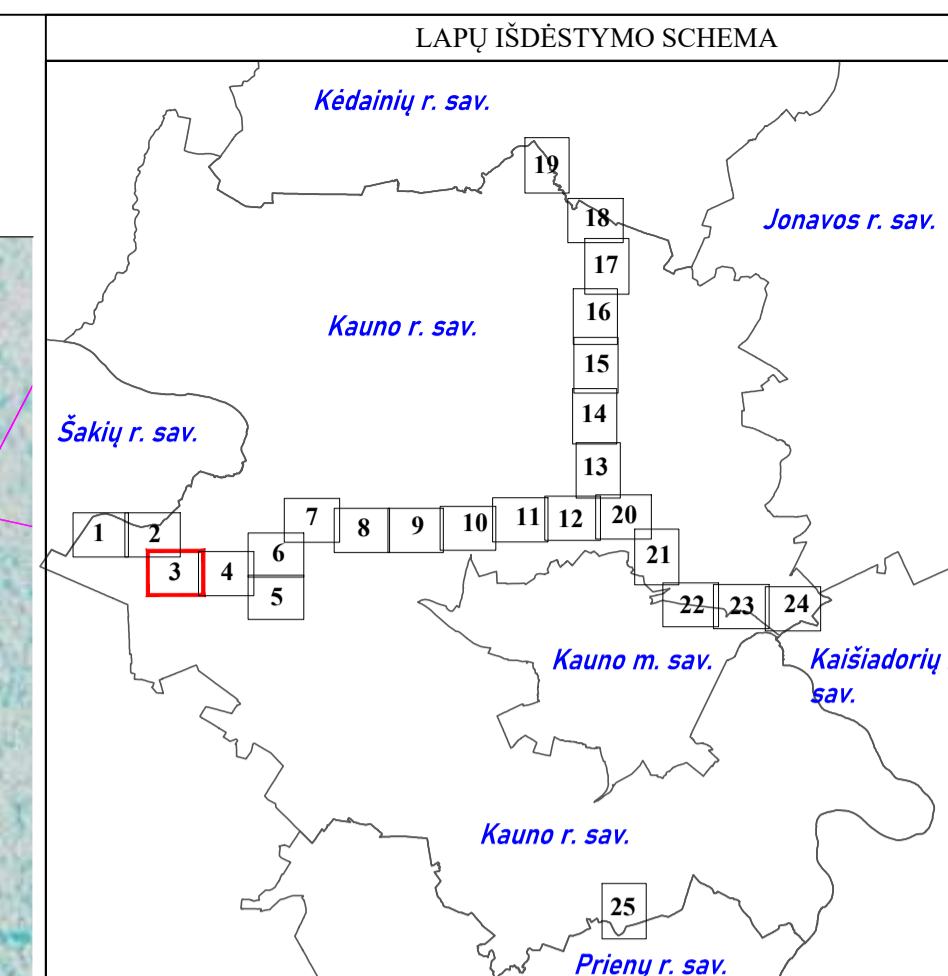
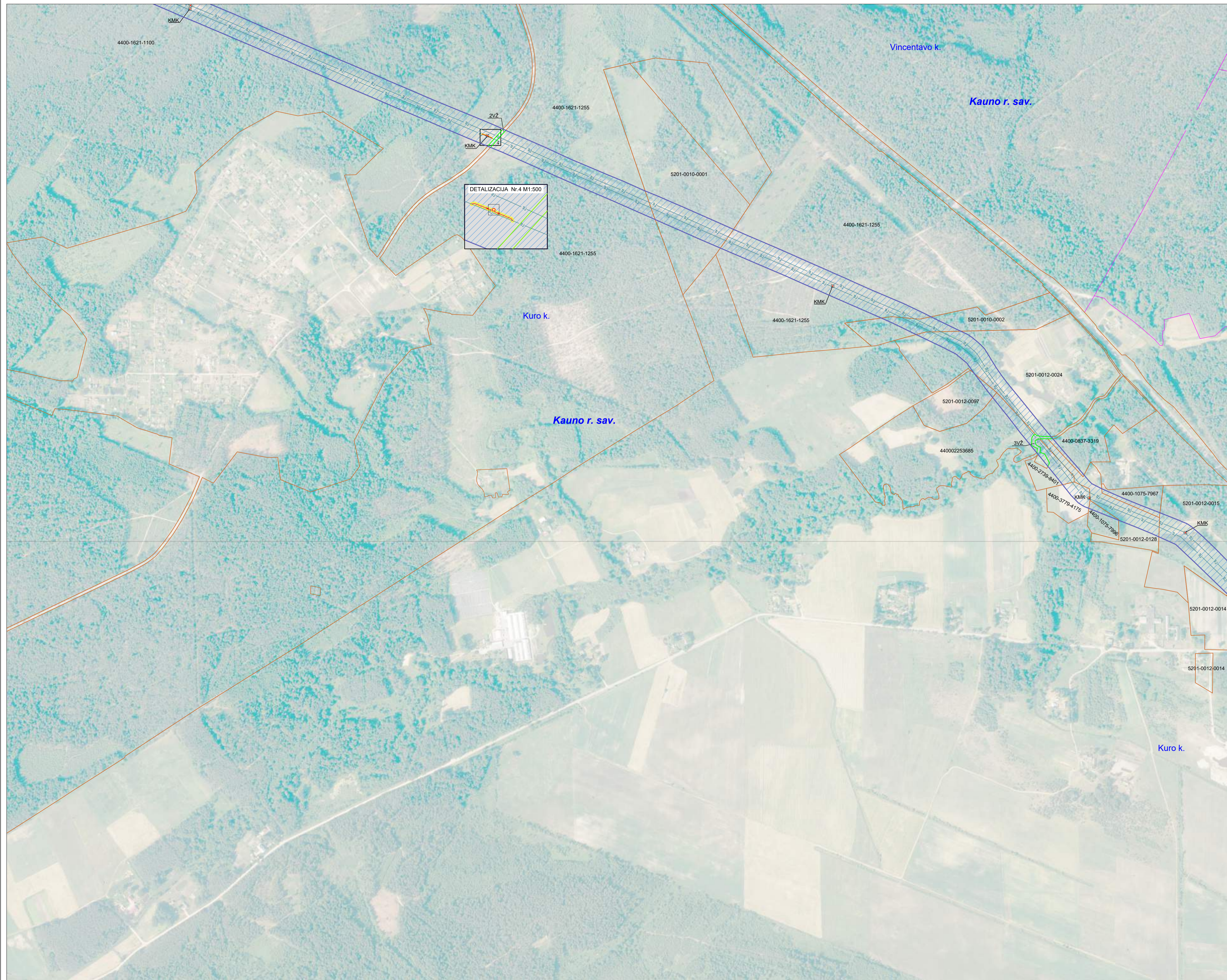
REGISTRŲ VALSTYBĖS ĮMONĖ REGISTRŲ CENTRAS
 Įmonės kodas 12410246, Šnaberių g. 39, LT-08106 Vilnius tel. (8-37) 787 845
 e.p. Rūta.Balčiūskienė@registrucentras.lt
 Kvalifikacijos Nr. 2M-M-2535

Pareigos	Parašas	Vardas, pavardė	Data
Grupės vadovas		Evaldas Lukša	2024-09-19
Grupės vadovė		Danguolė Novosinskienė	2024-09-19
Matininkė		Rūta Balčiūskienė	2024-09-19

Matininko kvalifikacijos pažymėjimo Nr.: 2M-M-1078

Duomenų šaltiniai:
 1. Žemės sklypų ribos © VĮ Registrų centras, 2024-04-09.
 2. ORT10LT- Lietuvos Respublikos teritorijos M1:10000 skaitmeninis rastrinis ortofotografinis žemėlapis © Nacionalinė žemės tarnyba prie AM, 2021-2023.
 3. AB Amber Grid duomenų rinkinys, 2024.

Kauno rajono savivaldybės teritorijoje esančių magistralinių dujotiekių ir susijusios infrastruktūros apsaugos zonų planas M 1:5000



SUTARTINIAI ŽENKLAI	
	Magistralinis dujotiekis (toliau - MD)
	Magistralinių dujotiekių apsaugos zona
	Savivaldybės teritorijos riba
	Gyvenamosios vietovės
	Žemės sklypų ribos
	Laisva valstybinė žemė
	Žemos įtampos požeminės elektros linijos (su MD susijusi infrastruktūra)
	Įžeminimo kontūrai
	Žemos įtampos požeminės elektros linijos apsaugos zona
	Teritorijos, kurioje yra MD įrenginių ir statinių (stočių, uždarymo įtaisų, valymo ir diagnostavimo įtaisų paleidimo ir priėmimo kamerų, slėgio ribojimo mazgų), aptvėrimas
	Prapūtimo vamzdžiai
	Vėdinimo vamzdžiai
	Elektroninių ryšių tinklai
	KMK Kontrolės ir matavimo kolonėlė (toliau - KMK) ir jos apsaugos zona (1m atstumu nuo KMK centro)
	Žvakės
	KAS Katodinės apsaugos stotis
	DSS Dujų skirstymo stotis
	Esama magistralinių dujotiekių apsaugos zona
	Esama žemos įtampos požeminės elektros linijos apsaugos zona
	Projektuojamas magistralinis dujotiekis
	Projektuojami prapūtimo vamzdžiai
	Projektuojamas teritorijos, kurioje yra MD įrenginių ir statinių (stočių, uždarymo įtaisų, valymo ir diagnostavimo įtaisų paleidimo ir priėmimo kamerų, slėgio ribojimo mazgų), aptvėrimas
	Projektuojami žemos įtampos požeminės elektros linijos (su MD susijusi infrastruktūra)
	Projektuojami įžeminimo kontūrai
	Projektuojami elektroninių ryšių tinklai
	Esama elektroninių ryšių tinklų apsaugos zona

Pastabos:

- * Vadovaujantis LR specialiųjų žemės naudojimo sąlygų įstatymo 27 str. i) MD vamzdžio apsaugos zona - išilgai vamzdžio trasos esanti žemės juosta, kurios ribos yra po 25 metrus į abi puses nuo vamzdžio ašies, virš šios juostos esanti oro erdvė, po šia juosta esanti žemė bei vanduo virš šios juostos ir po ją, ii) kitų MD įrenginių ir statinių (stočių, uždarymo įtaisų, valymo ir diagnostavimo įtaisų paleidimo ir priėmimo kamerų, slėgio ribojimo mazgų) apsaugos zona - žemės juosta, kurios ribos yra 25 metrų atstumu aplink teritorijos, kurioje yra šie įrenginiai ir statiniai, aptvėrimą, virš šios juostos esanti oro erdvė ir žemė po šia juosta;
- ** Vadovaujantis LR specialiųjų žemės naudojimo sąlygų įstatymo 24 str. po 1 m į abi puses žemos įtampos požeminių elektros linijų;
- *** Plane vaizduojamos bendros magistralinių dujotiekių apsaugos zonos;
- **** Plane vaizduojamos bendros su magistralinių dujotiekių susijusios infrastruktūros apsaugos zonos;
- ***** Elektroninių ryšių tinklai vaizduojami informaciniais tikslais (elektroninių ryšių tinklų elektroninių ryšių infrastruktūros apsaugos zonos nenustatomos).

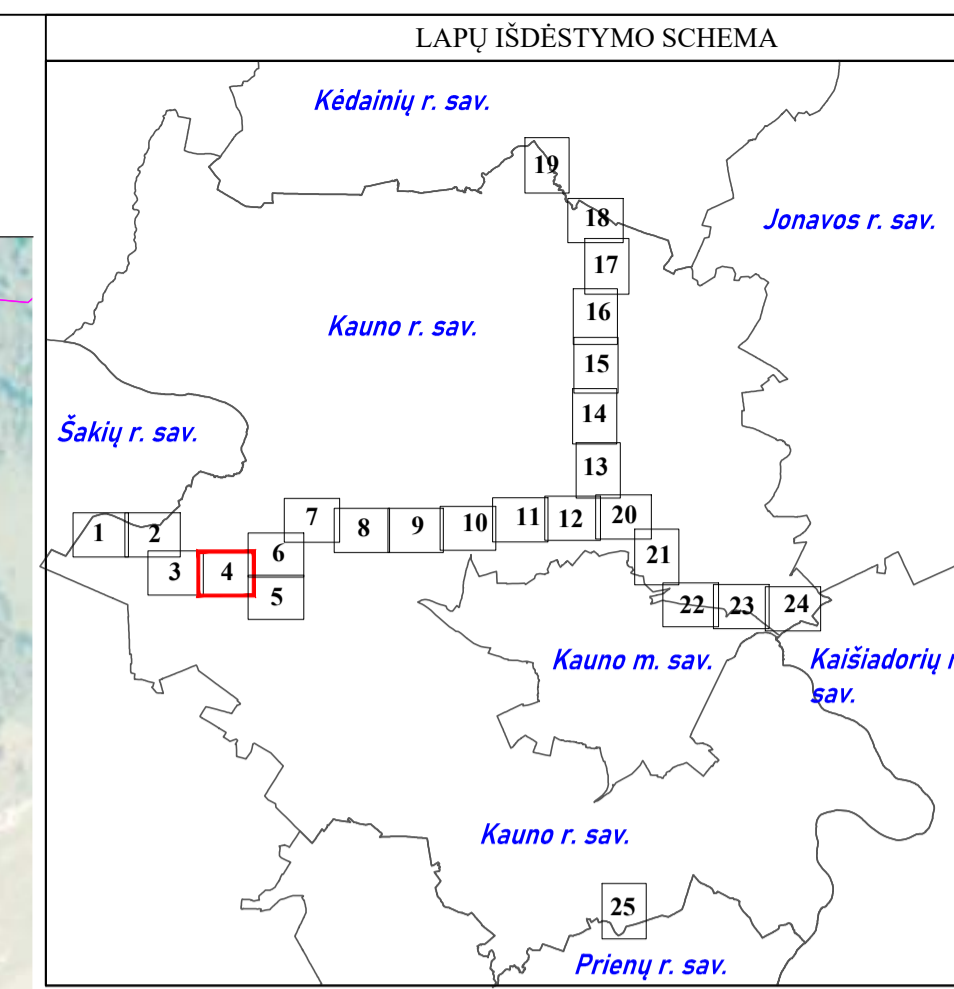
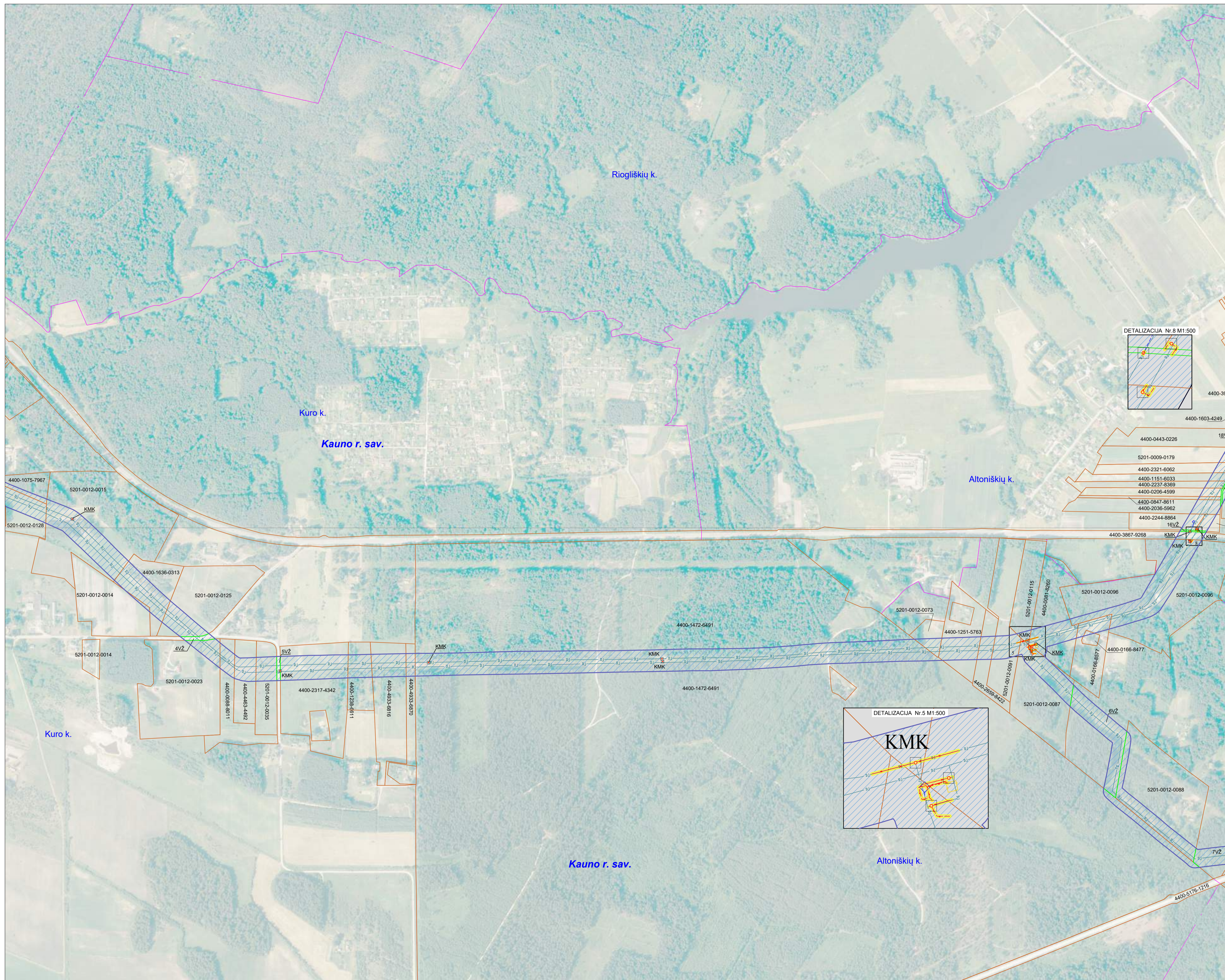
Duomenų šaltiniai:
 1. Žemės sklypų ribos © VJ Registrų centras, 2024-04-09.
 2. ORT10LT- Lietuvos Respublikos teritorijos M1:10000 skaitmeninis rastrinis ortofotografinis žemėlapis © Nacionalinėje mės tarnyba prie AM, 2021-2023.
 3. AB Amber Grid duomenų rinkinys, 2024.

REGISTRŲ VALSTYBĖS ĮMONĖ REGISTRŲ CENTRAS
 Įmonės kodas 124110246, Šniedžių g. 39, LT-08106 Vilnius tel. (8-37) 787 845
 e.p. Rūta.Balčiūskienė@registrųcentras.lt
 Kvalifikacijos Nr. 2M-M-2535

Pareigos	Parašas	Vardas, pavardė	Data
Grupės vadovas		Eivaldas Lukša	2024-09-19
Grupės vadovė		Danguolė Novosinskienė	2024-09-19
Matininkė		Rūta Balčiūskienė	2024-09-19

Matininko kvalifikacijos pažymėjimo Nr.: 2M-M-1078

Kauno rajono savivaldybės teritorijoje esančių magistralinių dujotiekių ir susijusios infrastruktūros apsaugos zonų planas M 1:5000



SUTARTINIAI ŽENKLAI	
	Magistralinis dujotiekis (toliau - MD)
	Magistralinių dujotiekių apsaugos zona
	Savivaldybės teritorijos riba
	Gyvenamosios vietovės
	Žemės sklypų ribos
	Laisva valstybinė žemė
	Žemos įtampos požeminės elektros linijos (su MD susijusi infrastruktūra)
	Įžeminimo kontūrai
	Žemos įtampos požeminės elektros linijos apsaugos zona
	Teritorijos, kurioje yra MD įrenginių ir statinių (stočių, uždarymo įtaisų, valymo ir diagnostavimo įtaisų paleidimo ir priėmimo kamerų, slėgio ribojimo mazgų), aptvėrimas
	Prapūtimo vamzdžiai
	Vėdinimo vamzdžiai
	Elektroninių ryšių tinklai
	KMK Kontrolės ir matavimo kolonėlė (toliau - KMK) ir jos apsaugos zona (1m atstumu nuo KMK centro)
	Žvakės
	Katodinės apsaugos stotis
	Dujų skirstymo stotis
	Esama magistralinių dujotiekių apsaugos zona
	Esama žemos įtampos požeminės elektros linijos apsaugos zona
	Projektuojamas magistralinis dujotiekis
	Projektuojami prapūtimo vamzdžiai
	Projektuojamas teritorijos, kurioje yra MD įrenginių ir statinių (stočių, uždarymo įtaisų, valymo ir diagnostavimo įtaisų paleidimo ir priėmimo kamerų, slėgio ribojimo mazgų), aptvėrimas
	Projektuojami žemos įtampos požeminės elektros linijos (su MD susijusi infrastruktūra)
	Projektuojami įžeminimo kontūrai
	Projektuojami elektroninių ryšių tinklai
	Esama elektroninių ryšių tinklų apsaugos zona

Pastabos:

- * Vadovaujantis LR specialiųjų žemės naudojimo sąlygų įstatymo 27 str. i) MD vamzdžio apsaugos zona - išilgai vamzdžio trasos esanti žemės juosta, kurios ribos yra po 25 metrus į abi puses nuo vamzdžio ašies, virš šios juostos esanti oro erdvė, po šia juosta esanti žemė bei vanduo virš šios juostos ir po ją, ii) kitų MD įrenginių ir statinių (stočių, uždarymo įtaisų, valymo ir diagnostavimo įtaisų paleidimo ir priėmimo kamerų, slėgio ribojimo mazgų) apsaugos zona - žemės juosta, kurios ribos yra 25 metrų atstumu aplink teritorijos, kurioje yra šie įrenginiai ar statiniai, aptvėrimą, virš šios juostos esanti oro erdvė ir žemė po šia juosta;
- ** Vadovaujantis LR specialiųjų žemės naudojimo sąlygų įstatymo 24 str. po 1 m į abi puses žemos įtampos požeminių elektros linijų;
- *** Plane vaizduojamos bendros magistralinių dujotiekių apsaugos zonos;
- **** Plane vaizduojamos bendros magistralinių dujotiekių susijusios infrastruktūros apsaugos zonos;
- ***** Elektroninių ryšių tinklai vaizduojami informaciniais tikslais (elektroninių ryšių tinklų elektroninių ryšių infrastruktūros apsaugos zonos nustaatomos).

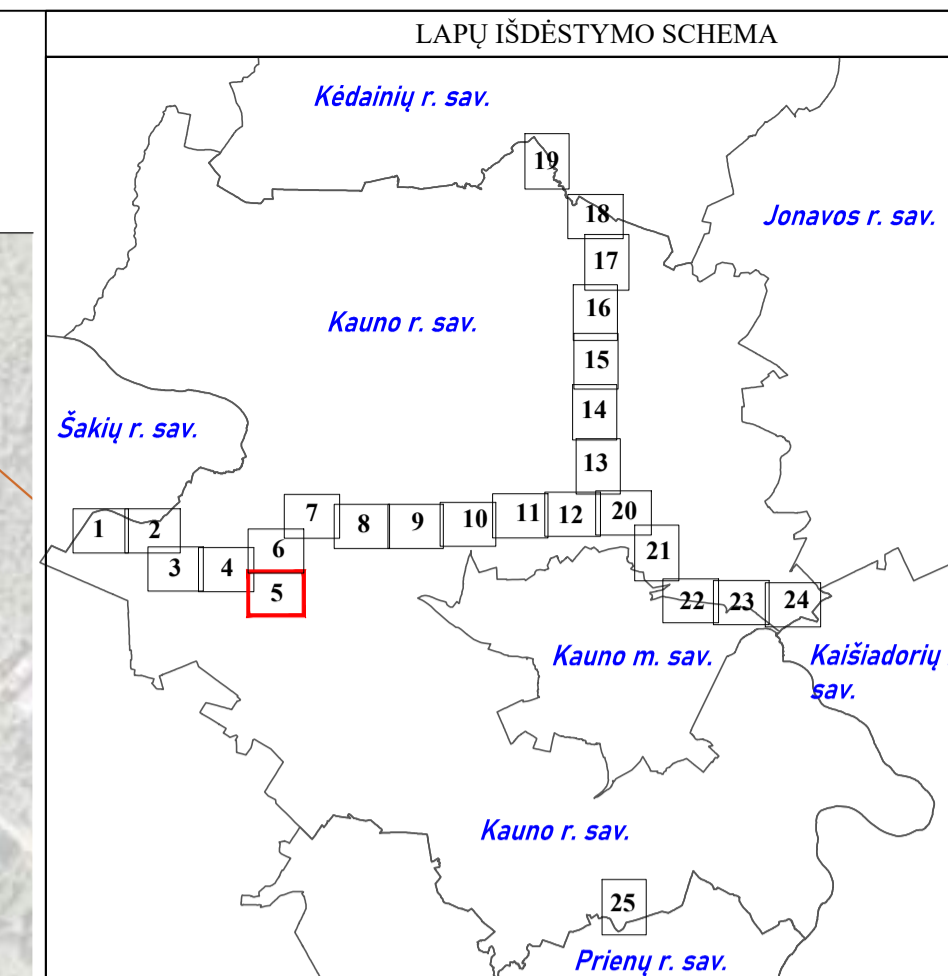
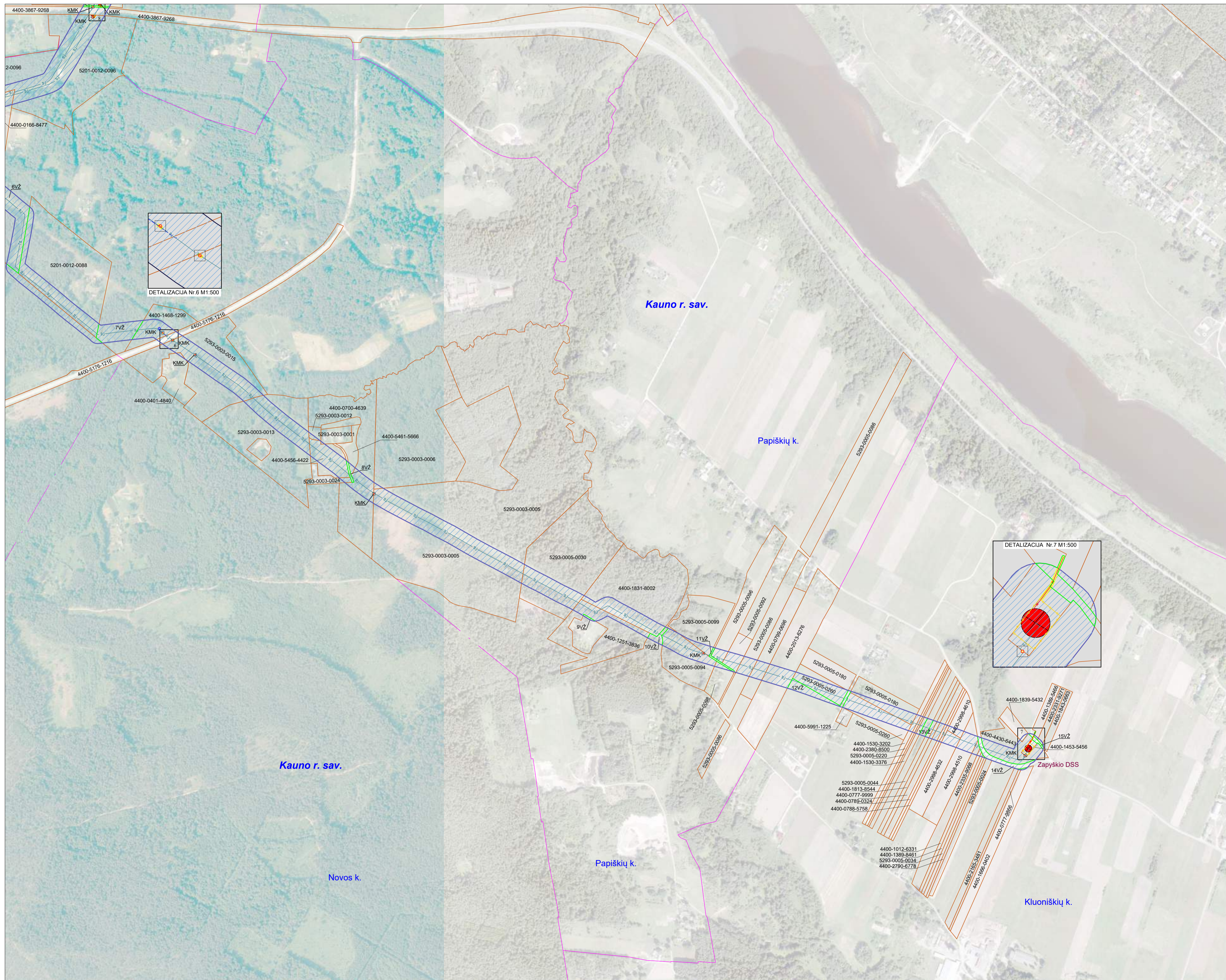
Duomenų šaltiniai:
 1. Žemės sklypų ribos © VĮ Registrų centras, 2024-04-09.
 2. ORTOILT- Lietuvos Respublikos teritorijos M1:10000 skaitmeninis rastrinis ortofotografinis žemėlapis © Nacionalinėje mės tarnyba prie AM, 2021-2023.
 3. AB Amber Grid duomenų rinkinys, 2024.

REGISTRŲ VALSTYBĖS ĮMONĖ REGISTRŲ CENTRAS
 Įmonės kodas 124110246, Šnabietų g. 39, LT-08106 Vilnius tel. (8-37) 787 845
 e.p. Rūta.Balčiūskienė@registrųcentras.lt
 Kvalifikacijos Nr. 2M-M-2535

Pareigos	Parašas	Vardas, pavardė	Data
Grupės vadovas		Evaldas Lukša	2024-09-19
Grupės vadovė		Danguolė Novoskienė	2024-09-19
Matininkė		Rūta Balčiūskienė	2024-09-19

Matininko kvalifikacijos pažymėjimo Nr.: 2M-M-1078

Kauno rajono savivaldybės teritorijoje esančių magistralinių dujotiekių ir susijusios infrastruktūros apsaugos zonų planas M 1:5000



SUTARTINIAI ŽENKLAI	
	Magistralinis dujotiekis (toliau - MD)
	Magistralinių dujotiekių apsaugos zona
	Savivaldybės teritorijos riba
	Gyvenamosios vietovės
	Žemės sklypų ribos
	Laisva valstybinė žemė
	Žemos įtampos požeminės elektros linijos (su MD susijusi infrastruktūra)
	Įžeminimo kontūrai
	Žemos įtampos požeminės elektros linijos apsaugos zona
	Teritorijos, kurioje yra MD įrenginių ir statinių (stočių, uždarymo įtaisų, valymo ir diagnostavimo įtaisų paleidimo ir priėmimo kamerų, slėgio ribojimo mazgų), aptvėrimas
	Prapūtimo vamzdžiai
	Vėdinimo vamzdžiai
	Elektroninių ryšių tinklai
	KMK Kontrolės ir matavimo kolonėlė (toliau - KMK) ir jos apsaugos zona (1m atstumu nuo KMK centro)
	Žvakės
	KAS Katodinės apsaugos stotis
	DSS Dujų skirstymo stotis
	Esama magistralinių dujotiekių apsaugos zona
	Esama žemos įtampos požeminės elektros linijos apsaugos zona
	Projektuojamas magistralinis dujotiekis
	Projektuojami prapūtimo vamzdžiai
	Projektuojamas teritorijos, kurioje yra MD įrenginių ir statinių (stočių, uždarymo įtaisų, valymo ir diagnostavimo įtaisų paleidimo ir priėmimo kamerų, slėgio ribojimo mazgų), aptvėrimas
	Projektuojami žemos įtampos požeminės elektros linijos (su MD susijusi infrastruktūra)
	Projektuojami žemės įtampos požeminės elektros linijos (su MD susijusi infrastruktūra)
	Projektuojami įžeminimo kontūrai
	Projektuojami elektroninių ryšių tinklai
	Esama elektroninių ryšių tinklų apsaugos zona

Pastabos:

- * Vadovaujantis LR specialiųjų žemės naudojimo sąlygų įstatymo 27 str. i) MD vamzdžio apsaugos zona - išilgai vamzdžio trasos esanti žemės juosta, kurios ribos yra po 25 metrus į abi puses nuo vamzdžio ašies, virš šios juostos esanti oro erdvė, po šia juosta esanti žemė bei vanduo virš šios juostos ir po ją, ii) kitų MD įrenginių ir statinių (stočių, uždarymo įtaisų, valymo ir diagnostavimo įtaisų paleidimo ir priėmimo kamerų, slėgio ribojimo mazgų) apsaugos zona - žemės juosta, kurios ribos yra 25 metrų atstumu aplink teritorijos, kurioje yra šie įrenginiai ar statiniai, aptvėrimą, virš šios juostos esanti oro erdvė ir žemė po šia juosta;
- ** Vadovaujantis LR specialiųjų žemės naudojimo sąlygų įstatymo 24 str. po 1 m į abi puses žemos įtampos požeminių elektros linijų;
- *** Plane vaizduojamos bendros magistralinių dujotiekių apsaugos zonos;
- **** Plane vaizduojamos bendros magistralinių dujotiekių susijusios infrastruktūros apsaugos zonos;
- ***** Elektroninių ryšių tinklai vaizduojami informaciniais tikslais (elektroninių ryšių tinklų elektroninių ryšių infrastruktūros apsaugos zonos nenustatomos).

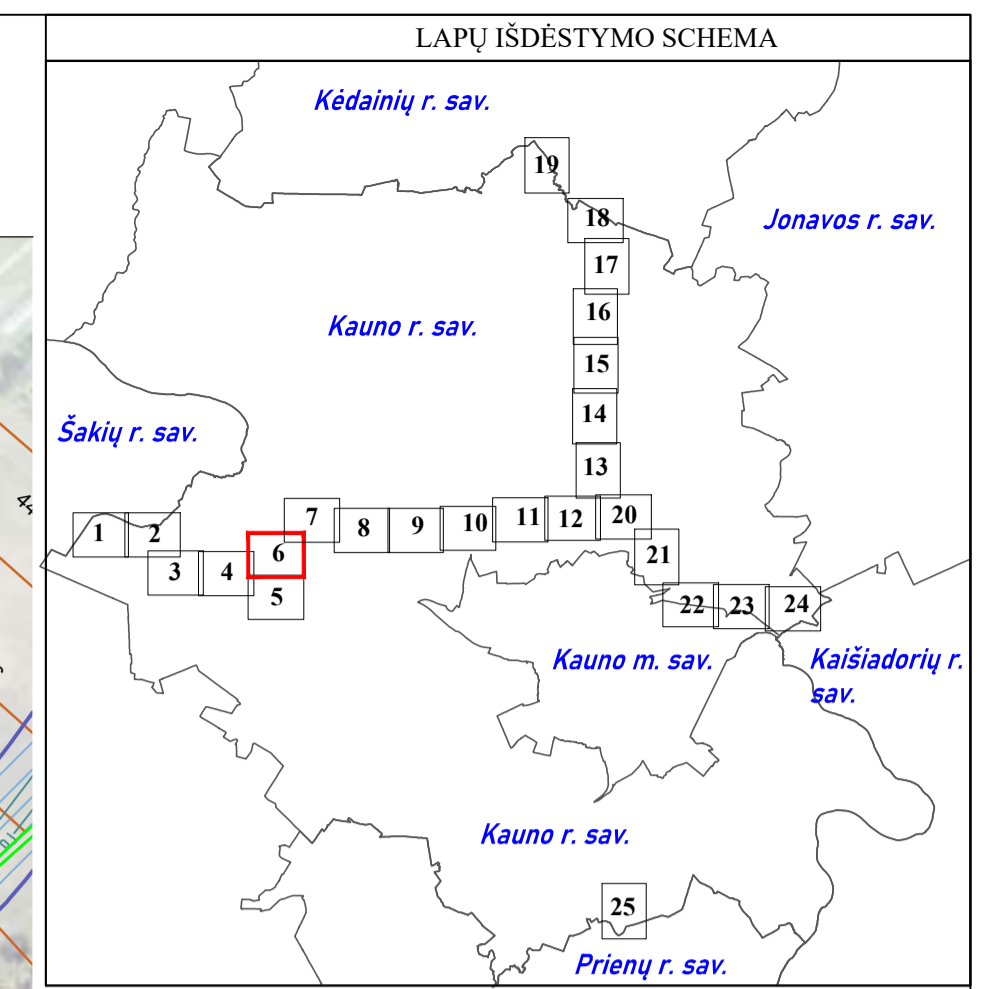
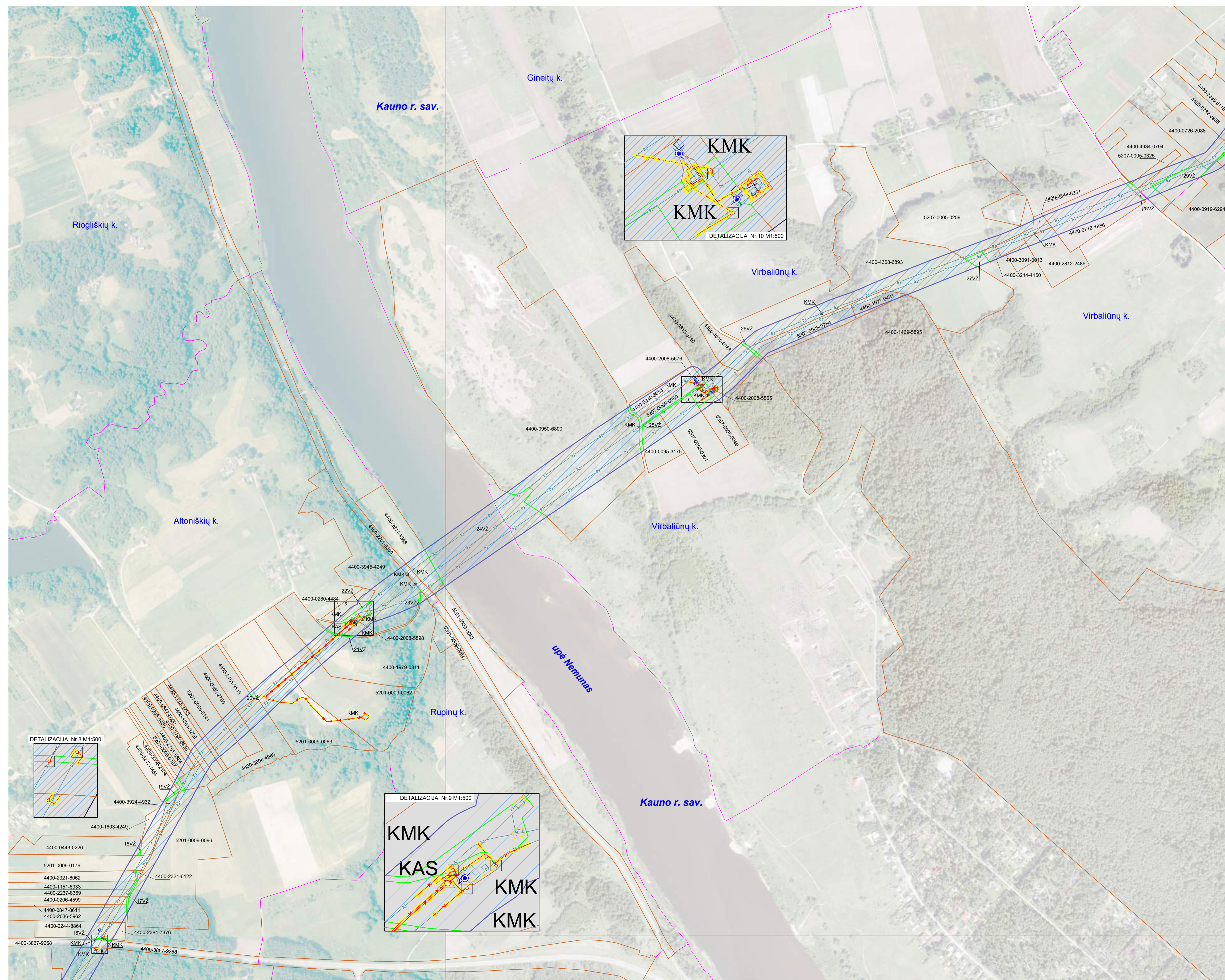
Duomenų šaltiniai:
 1. Žemės sklypų ribos © VĮ Registrų centras, 2024-04-09.
 2. ORT10LT- Lietuvos Respublikos teritorijos M1:10000 skaitmeninis rastrinis ortofotografinis žemėlapis © Nacionalinėje mės tarnyba prie AM, 2021-2023.
 3. AB Amber Grid duomenų rinkinys, 2024.

REGISTRŲ VALSTYBĖS ĮMONĖ REGISTRŲ CENTRAS
 Įmonės kodas 12410246, Študentų g. 39, LT-08106 Vilnius tel. (8-37) 787 845
 e.p. Raita.Balčiūskienė@registrųcentras.lt
 Kvalifikacijos Nr. 2M-M-2535

Pareigos	Parašas	Vardas, pavardė	Data
Grupės vadovas		Evaldas Lukša	2024-09-19
Grupės vadovė		Danguolė Novosinskienė	2024-09-19
Matininkė		Rita Balčiūskienė	2024-09-19

Matininko kvalifikacijos pažymėjimo Nr.: 2M-M-1078

Kauno rajono savivaldybės teritorijoje esančių magistralinių dujotiekių ir susijusios infrastruktūros apsaugos zonų planas M 1:5000



SUTARTINIAI ŽENKLAI	
	Magistralinis dujotiekis (toliau - MD)
	Magistralinių dujotiekių apsaugos zona
	Savivaldybės teritorijos riba
	Gyvenamosios vietovės
	Žemės sklypų ribos
	Laisva valstybinė žemė
	Žemos įtampos požeminės elektros linijos (su MD susijusi infrastruktūra)
	Įžeminimo kontūrai
	Žemos įtampos požeminės elektros linijos apsaugos zona
	Teritorijos, kurioje yra MD įrenginių ir statinių (stočių, uždarymo įtaisų, valymo ir diagnostavimo įtaisų paleidimo ir priėmimo kamerų, slėgio ribojimo mazgų), aptvėrimas
	Prapūtimo vamzdžiai
	Vėdinimo vamzdžiai
	Elektroninių ryšių tinklai
	KMK Kontrolės ir matavimo kolonėlė (toliau - KMK) ir jos apsaugos zona (1m atstumu nuo KMK centro)
	Žvakės
	KAS Katodinės apsaugos stotis
	DSS Dujų skirstymo stotis
	Esama magistralinių dujotiekių apsaugos zona
	Esama žemos įtampos požeminės elektros linijos apsaugos zona
	Projektuojamas magistralinis dujotiekis
	Projektuojami prapūtimo vamzdžiai
	Projektuojamas teritorijos, kurioje yra MD įrenginių ir statinių (stočių, uždarymo įtaisų, valymo ir diagnostavimo įtaisų paleidimo ir priėmimo kamerų, slėgio ribojimo mazgų), aptvėrimas
	Projektuojami žemos įtampos požeminės elektros linijos (su MD susijusi infrastruktūra)
	Projektuojami įžeminimo kontūrai
	Projektuojami elektroninių ryšių tinklai
	Esama elektroninių ryšių tinklų apsaugos zona

Pastabos:

- * Vadovaujantis LR specialiųjų žemės naudojimo sąlygų įstatymo 27 str. i) MD vamzdžio apsaugos zona - išilgai vamzdžio trasos esanti žemės juosta, kurios ribos yra po 25 metrus į abi puses nuo vamzdžio ašies, virš šios juostos esanti oro erdvė, po šia juosta esanti žemė bei vanduo virš šios juostos ir po ją, ii) kitų MD įrenginių ir statinių (stočių, uždarymo įtaisų, valymo ir diagnostavimo įtaisų paleidimo ir priėmimo kamerų, slėgio ribojimo mazgų) apsaugos zona - žemės juosta, kurios ribos yra 25 metrų atstumu aplink teritorijos, kurioje yra šie įrenginiai ar statiniai, aptvėrimą, virš šios juostos esanti oro erdvė ir žemė po šia juosta;
- ** Vadovaujantis LR specialiųjų žemės naudojimo sąlygų įstatymo 24 str. po 1 m į abi puses žemos įtampos požeminių elektros linijų;
- *** Plane vaizduojamos bendros magistralinių dujotiekių apsaugos zonos;
- **** Plane vaizduojamos bendros su magistralinių dujotiekių susijusios infrastruktūros apsaugos zonos;
- ***** Elektroninių ryšių tinklai vaizduojami informaciniais tikslais (elektroninių ryšių tinklų elektroninių ryšių infrastruktūros apsaugos zonos nenustatomos).

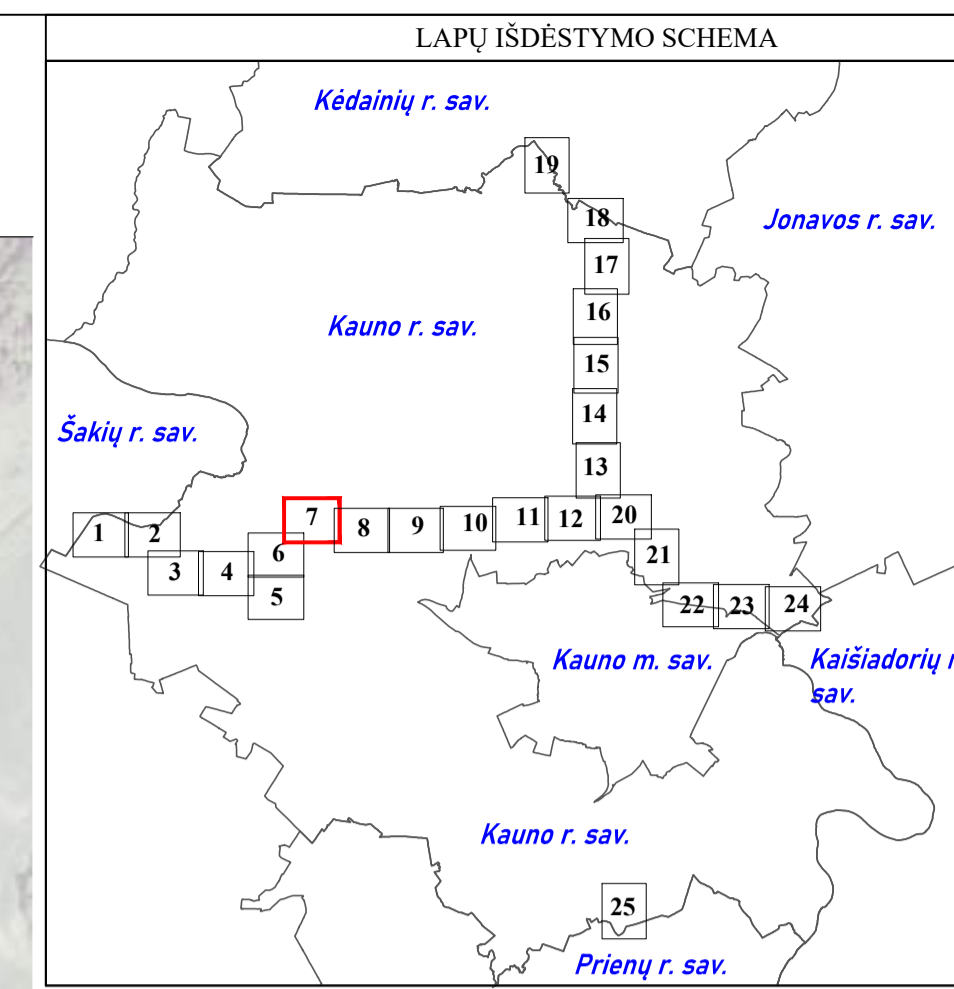
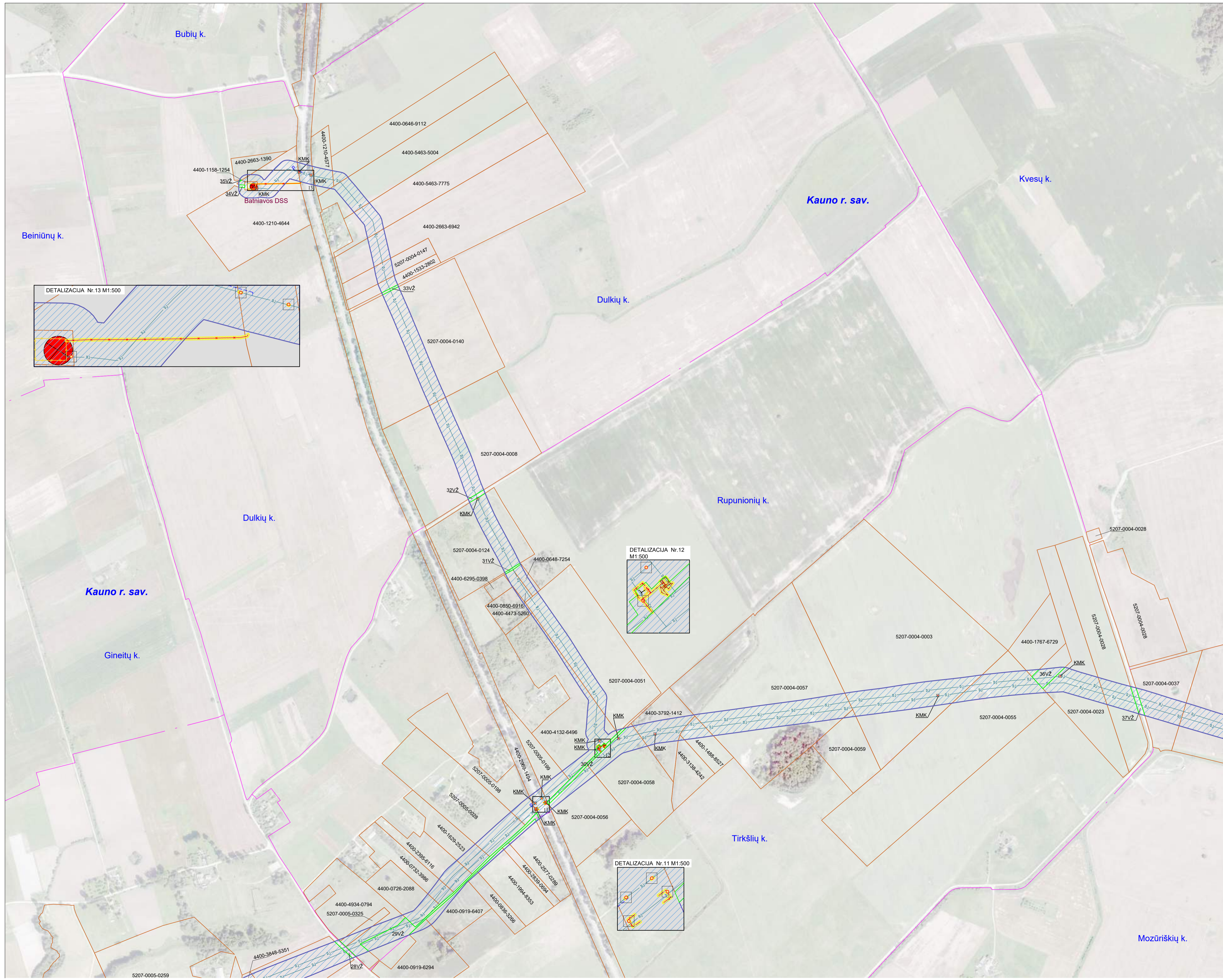
Duomenų šaltiniai:
 1. Žemės sklypų ribos © VJ Registrų centras, 2024-04-09.
 2. ORT10LT- Lietuvos Respublikos teritorijos M1:10000 skaitmeninis rastrinis ortofotografinis žemėlapis © Nacionalinėje mės tarnyba prie AM, 2021-2023.
 3. AB Amber Grid duomenų rinkinys, 2024.

REGISTRŲ VALSTYBĖS ĮMONĖ REGISTRŲ CENTRAS
 Įmonės kodas 124110246, Šniederių g. 39, LT-08106 Vilnius tel. (8-37) 787 845
 e.p. Reta.Balčiūskienė@registrųcentras.lt
 Kvalifikacijos Nr. 2M-M-2535

Pareigos	Parašas	Vardas, pavardė	Data
Grupės vadovas		Evaldas Lukša	2024-09-19
Grupės vadovė		Danguolė Novosinskienė	2024-09-19
Maitininkė		Rita Balčiūskienė	2024-09-19

Matavimo kvalifikacijos pažymėjimo Nr.: 2M-M-1078

Kauno rajono savivaldybės teritorijoje esančių magistralinių dujotiekių ir susijusios infrastruktūros apsaugos zonų planas M 1:5000



SUTARTINIAI ŽENKLAI	
	Magistralinis dujotiekis (toliau - MD)
	Magistralinių dujotiekių apsaugos zona
	Savivaldybės teritorijos riba
	Gyvenamosios vietovės
	Žemės sklypų ribos
	Laisva valstybinė žemė
	Žemos įtampos požeminės elektros linijos (su MD susijusi infrastruktūra)
	Įžeminimo kontūrai
	Žemos įtampos požeminės elektros linijos apsaugos zona
	Teritorijos, kurioje yra MD įrenginių ir statinių (stočių, uždarymo įtaisų, valymo ir diagnostavimo įtaisų paleidimo ir priėmimo kamerų, slėgio ribojimo mazgų), aptvėrimas
	Prapūtimo vamzdžiai
	Vėdinimo vamzdžiai
	Elektroninių ryšių tinklai
	KMK Kontrolės ir matavimo kolonėlė (toliau - KMK) ir jos apsaugos zona (1m atstumu nuo KMK centro)
	Žvakės
	KAS Katodinės apsaugos stotis
	DSS Dujų skirstymo stotis
	Esama magistralinių dujotiekių apsaugos zona
	Esama žemos įtampos požeminės elektros linijos apsaugos zona
	D6 Projektuojamas magistralinis dujotiekis
	D9 Projektuojami prapūtimo vamzdžiai
	Projektuojamas teritorijos, kurioje yra MD įrenginių ir statinių (stočių, uždarymo įtaisų, valymo ir diagnostavimo įtaisų paleidimo ir priėmimo kamerų, slėgio ribojimo mazgų), aptvėrimas
	E0 Projektuojami žemos įtampos požeminės elektros linijos (su MD susijusi infrastruktūra)
	E1 Projektuojami žemės įtampos požeminės elektros linijos (su MD susijusi infrastruktūra)
	Projektuojami įžeminimo kontūrai
	Projektuojami elektroninių ryšių tinklai
	Esama elektroninių ryšių tinklų apsaugos zona

Pastabos:
 * Vadovaujantis LR specialiųjų žemės naudojimo sąlygų įstatymo 27 str. i) MD vamzdžio apsaugos zona - išilgai vamzdžio trasos esanti žemės juosta, kurios ribos yra po 25 metrus į abi puses nuo vamzdžio ašies, virš šios juostos esanti oro erdvė, po šia juosta esanti žemė bei vanduo virš šios juostos ir po ja, ii) kitų MD įrenginių ir statinių (stočių, uždarymo įtaisų, valymo ir diagnostavimo įtaisų paleidimo ir priėmimo kamerų, slėgio ribojimo mazgų) apsaugos zona - žemės juosta, kurios ribos yra 25 metrų atstumu aplink teritorijos, kurioje yra šie įrenginiai ar statiniai, aptvėrimą, virš šios juostos esanti oro erdvė ir žemė po šia juosta;
 ** Vadovaujantis LR specialiųjų žemės naudojimo sąlygų įstatymo 24 str. po 1 m į abi puses žemos įtampos požeminių elektros linijų;
 *** Plane vaizduojamos bendros magistralinių dujotiekių apsaugos zonos;
 **** Plane vaizduojamos bendros magistralinių dujotiekių susijusios infrastruktūros apsaugos zonos;
 ***** Elektroninių ryšių tinklai vaizduojami informaciniais tikslais (elektroninių ryšių tinklų elektroninių ryšių infrastruktūros apsaugos zonos nenustatomos).

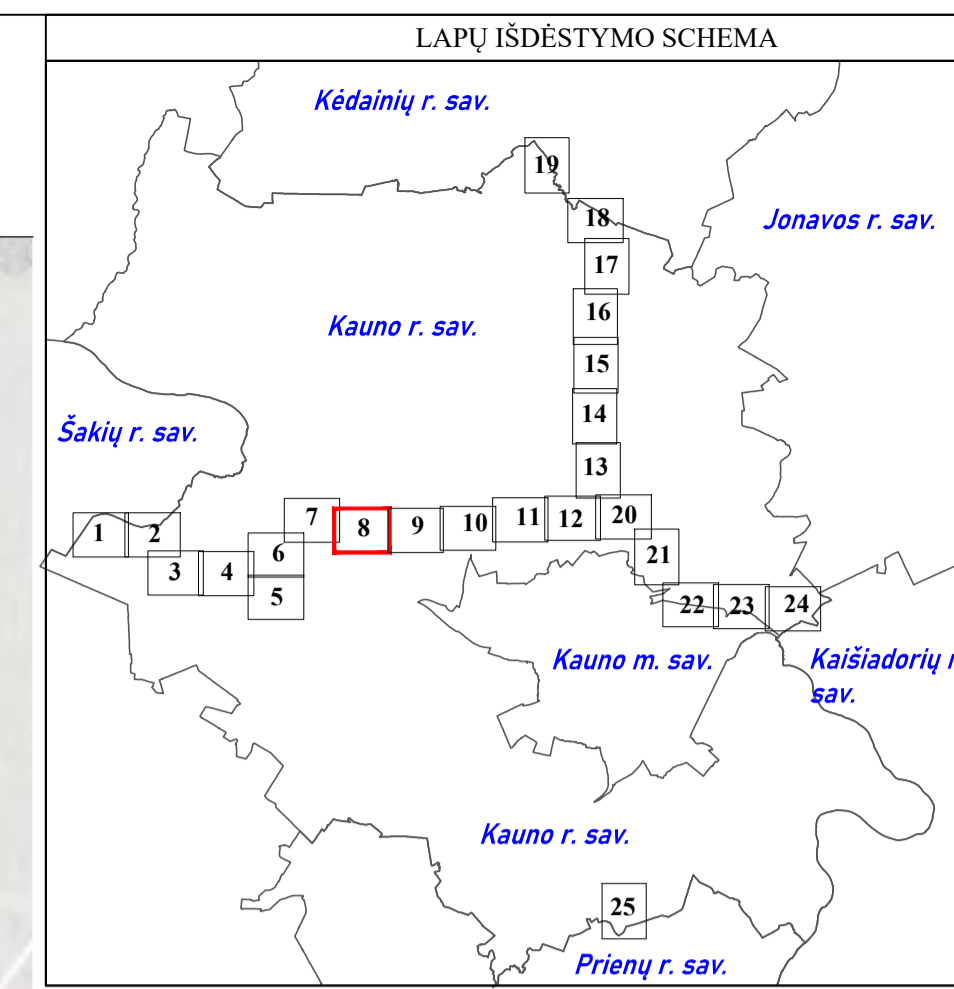
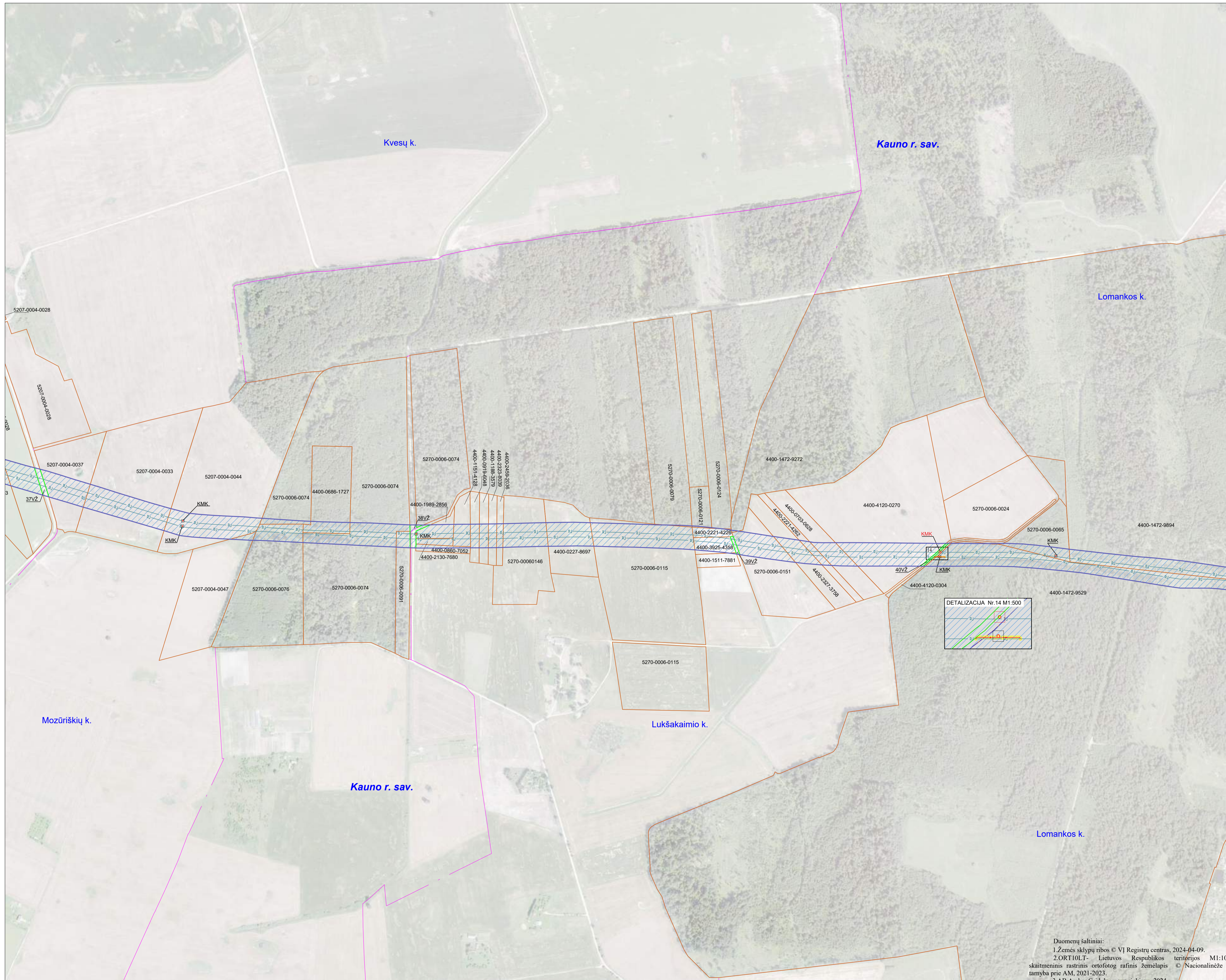
Duomenų šaltiniai:
 1. Žemės sklypų ribos © VJ Registrų centras, 2024-04-09.
 2. ORTIO LT - Lietuvos Respublikos teritorijos M1:10000 skaitmeninis rastrinis ortofotografinis žemėlapis © Nacionalinėje mės tarnyba prie AM, 2021-2023.
 3. AB Amber Grid duomenų rinkinys, 2024.

REGISTRŲ VALSTYBĖS ĮMONĖ REGISTRŲ CENTRAS
 Įmonės kodas 124110246, Študentų g. 39, LT-08106 Vilnius tel. (8-37) 787 845
 e.p. Rata.Balciuskaite@registrucentras.lt
 Kvalifikacijos Nr. 2M-M-2535

Pareigos	Parašas	Vardas, pavardė	Data
Grupės vadovas		Evaldas Lukša	2024-09-19
Grupės vadovė		Danguolė Novosinskienė	2024-09-19
Matininkė		Rita Balčiūskienė	2024-09-19

Matininko kvalifikacijos pažymėjimo Nr.: 2M-M-1078

Kauno rajono savivaldybės teritorijoje esančių magistralinių dujotiekių ir susijusios infrastruktūros apsaugos zonų planas M 1:5000



SUTARTINIAI ŽENKLAI	
	Magistralinis dujotiekis (toliau - MD)
	Magistralinių dujotiekių apsaugos zona
	Savivaldybės teritorijos riba
	Gyvenamosios vietovės
	Žemės sklypų ribos
	Laisva valstybinė žemė
	Žemos įtampos požeminės elektros linijos (su MD susijusi infrastruktūra)
	Įžeminimo kontūrai
	Žemos įtampos požeminės elektros linijos apsaugos zona
	Teritorijos, kurioje yra MD įrenginių ir statinių (stočių, uždarymo įtaisų, valymo ir diagnostavimo įtaisų paleidimo ir priėmimo kamerų, slėgio ribojimo mazgų), aptvėrimas
	Prapūtimo vamzdžiai
	Vėdinimo vamzdžiai
	Elektroninių ryšių tinklai
	KMK Kontrolės ir matavimo kolonėlė (toliau - KMK) ir jos apsaugos zona (1m atstumu nuo KMK centro)
	Žvakės
	KAS Katodinės apsaugos stotis
	DSS Dujų skirstymo stotis
	Esama magistralinių dujotiekių apsaugos zona
	Esama žemos įtampos požeminės elektros linijos apsaugos zona
	Projektuojamas magistralinis dujotiekis
	Projektuojami prapūtimo vamzdžiai
	Projektuojamas teritorijos, kurioje yra MD įrenginių ir statinių (stočių, uždarymo įtaisų, valymo ir diagnostavimo įtaisų paleidimo ir priėmimo kamerų, slėgio ribojimo mazgų), aptvėrimas
	Projektuojami žemos įtampos požeminės elektros linijos (su MD susijusi infrastruktūra)
	Projektuojami įžeminimo kontūrai
	Projektuojami elektroninių ryšių tinklai
	Esama elektroninių ryšių tinklų apsaugos zona
	Projektuojama KMK (1m atstumu nuo KMK centro)

Pastabos:

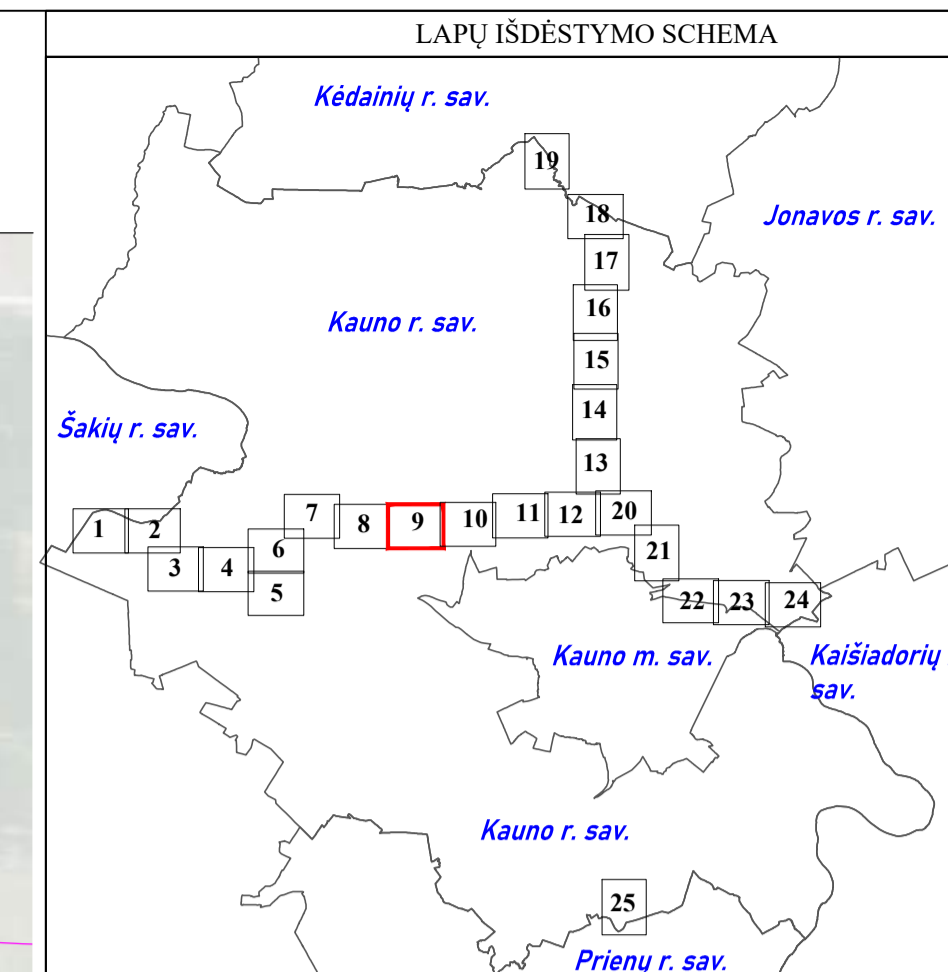
- * Vadovaujantis LR specialiajū žemės naudojimo sąlygų įstatymo 27 str. i) MD vamzdžio apsaugos zona - išilgai vamzdžio trasos esanti žemės juosta, kurios ribos yra po 25 metrus į abi puses nuo vamzdžio ašies, virš šios juostos esanti oro erdvė, po šia juosta esanti žemė bei vanduo virš šios juostos ir po ja, ii) kitų MD įrenginių ir statinių (stočių, uždarymo įtaisų, valymo ir diagnostavimo įtaisų paleidimo ir priėmimo kamerų, slėgio ribojimo mazgų) apsaugos zona - žemės juosta, kurios ribos yra 25 metrų atstumu aplink teritorijos, kurioje yra šie įrenginiai ir statiniai, aptvėrimą, virš šios juostos esanti oro erdvė ir žemė po šia juosta;
- ** Vadovaujantis LR specialiajū žemės naudojimo sąlygų įstatymo 24 str. po 1 m į abi puses žemos įtampos požeminių elektros linijų;
- *** Plane vaizduojamos bendros magistralinių dujotiekių apsaugos zonos;
- **** Plane vaizduojamos bendros su magistralinių dujotiekių susijusios infrastruktūros apsaugos zonos;
- ***** Elektroninių ryšių tinklai vaizduojami informaciniais tikslais (elektroninių ryšių tinklų infrastruktūros apsaugos zonos nenustatomos).

REGISTRŲ VALSTYBĖS ĮMONĖ REGISTRŲ CENTRAS
 Įmonės kodas 124110246, Šniedžių g. 39, LT-08106 Vilnius tel. (8-37) 787 845
 e.p. Raita.Balciauskienė@registrucentras.lt
 Kvalifikacijos Nr. 2M-M-2535

Duomenų šaltiniai:
 1. Žemės sklypų ribos © VI Registrų centras, 2024-04-09.
 2. ORTOILT - Lietuvos Respublikos teritorijos M1:10000 skaitmeninis rastrinis ortofotografinis žemėlapis © Nacionalinėje žemėlapio tarnyba prie AM, 2021-2023.
 3. AB Amber Grid duomenų rinkinys, 2024.

Parcigos	Parašas	Vardas, pavardė	Data
Grupės vadovas		Evaldas Lukša	2024-09-19
Grupės vadovė		Danguolė Novosinskienė	2024-09-19
Maitininkė		Rita Balciauskienė	2024-09-19
Maitininko kvalifikacijos pažymėjimo Nr.: 2M-M-1078			

Kauno rajono savivaldybės teritorijoje esančių magistralinių dujotiekių ir susijusios infrastruktūros apsaugos zonų planas M 1:5000



SUTARTINIAI ŽENKLAI	
	Magistralinis dujotiekis (toliau - MD)
	Magistralinių dujotiekių apsaugos zona
	Savivaldybės teritorijos riba
	Gyvenamosios vietovės
	Žemės sklypų ribos
	Laisva valstybinė žemė
	Žemos įtampos požeminės elektros linijos (su MD susijusi infrastruktūra)
	Įžeminimo kontūrai
	Žemos įtampos požeminės elektros linijos apsaugos zona
	Teritorijos, kurioje yra MD įrenginių ir statinių (stočių, uždarymo įtaisų, valymo ir diagnostavimo įtaisų paleidimo ir priėmimo kamerų, slėgio ribojimo mazgų), aptvėrimas
	Prapūtimo vamzdžiai
	Vėdinimo vamzdžiai
	Elektroninių ryšių tinklai
	KMK Kontrolės ir matavimo kolonėlė (toliau - KMK) ir jos apsaugos zona (1m atstumu nuo KMK centro)
	Žvakės
	KAS Katodinės apsaugos stotis
	DSS Dujų skirstymo stotis
	Esama magistralinių dujotiekių apsaugos zona
	Esama žemos įtampos požeminės elektros linijos apsaugos zona
	Projektuojamas magistralinis dujotiekis
	Projektuojami prapūtimo vamzdžiai
	Projektuojamas teritorijos, kurioje yra MD įrenginių ir statinių (stočių, uždarymo įtaisų, valymo ir diagnostavimo įtaisų paleidimo ir priėmimo kamerų, slėgio ribojimo mazgų), aptvėrimas
	Projektuojami žemos įtampos požeminės elektros linijos (su MD susijusi infrastruktūra)
	Projektuojami įžeminimo kontūrai
	Projektuojami elektroninių ryšių tinklai
	Esama elektroninių ryšių tinklų apsaugos zona

Pastabos:

- * Vadovaujantis LR specialiųjų žemės naudojimo sąlygų įstatymo 27 str. i) MD vamzdžio apsaugos zona - išilgai vamzdžio trasos esanti žemės juosta, kurios ribos yra po 25 metrus į abi puses nuo vamzdžio ašies, virš šios juostos esanti oro erdvė, po šia juosta esanti žemė bei vanduo virš šios juostos ir po ją, ii) kitų MD įrenginių ir statinių (stočių, uždarymo įtaisų, valymo ir diagnostavimo įtaisų paleidimo ir priėmimo kamerų, slėgio ribojimo mazgų) apsaugos zona - žemės juosta, kurios ribos yra 25 metrų atstumu aplink teritorijos, kurioje yra šie įrenginiai ar statiniai, aptvėrimą, virš šios juostos esanti oro erdvė ir žemė po šia juosta;
- ** Vadovaujantis LR specialiųjų žemės naudojimo sąlygų įstatymo 24 str. po 1 m į abi puses žemos įtampos požeminės elektros linijų;
- *** Plane vaizduojamos bendros magistralinių dujotiekių apsaugos zonos;
- **** Plane vaizduojamos bendros magistralinių dujotiekių susijusios infrastruktūros apsaugos zonos;
- ***** Elektroninių ryšių tinklai vaizduojami informaciniais tikslais (elektroninių ryšių tinklų elektroninių ryšių infrastruktūros apsaugos zonos nustatomos).

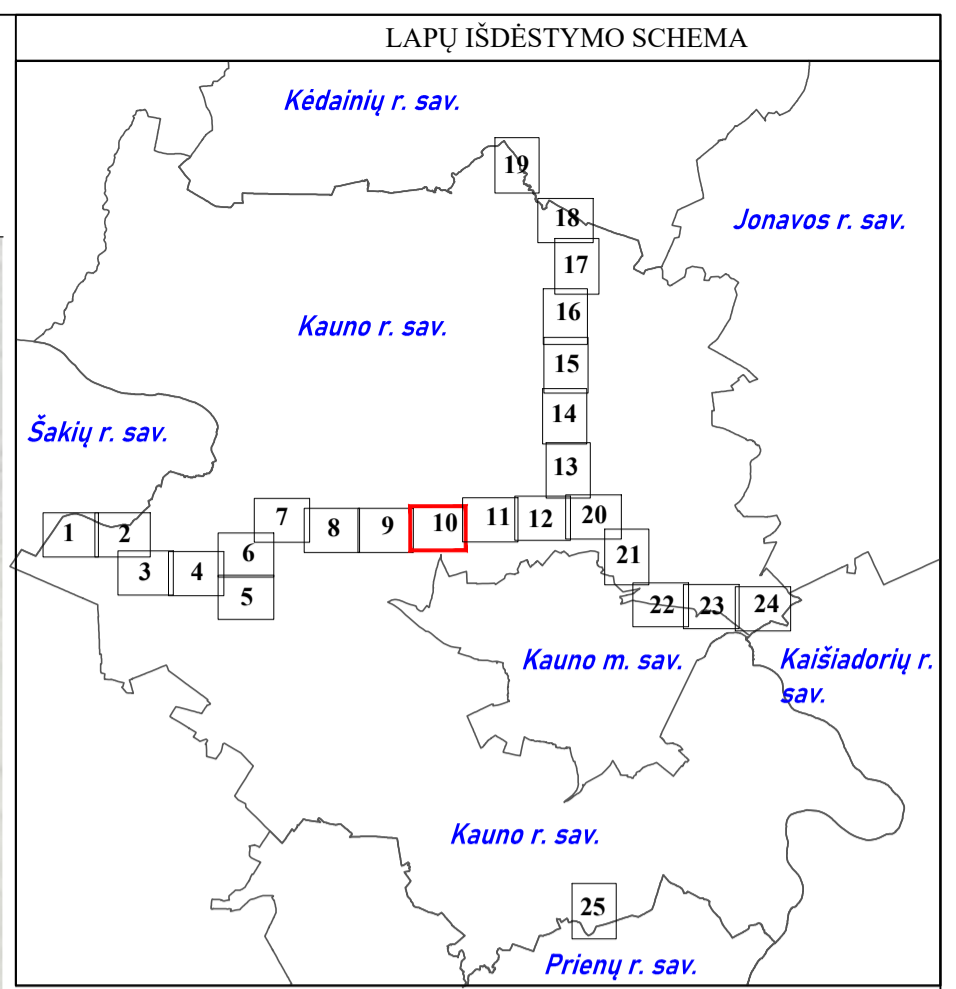
Duomenų šaltiniai:
 1. Žemės sklypų ribos © VĮ Registrų centras, 2024-04-09.
 2. ORT10LT - Lietuvos Respublikos teritorijos M1:10000 skaitmeninis rastrinis ortofotogrametinis žemėlapis © Nacionalinėje mės tarnyba prie AM, 2021-2023.
 3. AB Amber Grid duomenų rinkinys, 2024.

REGISTRŲ VALSTYBĖS ĮMONĖ REGISTRŲ CENTRAS
 Įmonės kodas 124110246, Šnabietų g. 39, LT-08106 Vilnius tel. (8-37) 787 845
 e.p. Raita.Balčiūskienė@registrųcentras.lt
 Kvalifikacijos Nr. 2M-M-2535

Pareigos	Parašas	Vardas, pavardė	Data
Grupės vadovas		Eivaldas Lukša	2024-09-19
Grupės vadovė		Dangulė Novoskiėnė	2024-09-19
Matininkė		Rūta Balčiūskienė	2024-09-19

Matininko kvalifikacijos pažymėjimo Nr.: 2M-M-1078

Kauno rajono savivaldybės teritorijoje esančių magistralinių dujotiekių ir susijusios infrastruktūros apsaugos zonų planas M 1:5000



SUTARTINIAI ŽENKLAI

	Magistralinis dujotiekis (toliau - MD)
	Magistralinių dujotiekių apsaugos zona
	Savivaldybės teritorijos riba
	Gyvenamosios vietovės
	Žemės sklypų ribos
	Laisva valstybinė žemė
	Žemos įtampos požeminės elektros linijos (su MD susijusi infrastruktūra)
	Įžeminimo kontūrai
	Žemos įtampos požeminės elektros linijos apsaugos zona
	Teritorijos, kurioje yra MD įrenginių ir statinių (stočių, uždarymo įtaisų, valymo ir diagnostavimo įtaisų paleidimo ir priėmimo kamerų, slėgio ribojimo mazgų), aptvėrimas
	Prapūtimo vamzdžiai
	Vėdinimo vamzdžiai
	Elektroninių ryšių tinklai
	KMK Kontrolės ir matavimo kolonėlė (toliau - KMK) ir jos apsaugos zona (1m atstumu nuo KMK centro)
	Žvakės
	Katodinės apsaugos stotis
	Dujų skirstymo stotis
	Esama magistralinių dujotiekių apsaugos zona
	Esama žemos įtampos požeminės elektros linijos apsaugos zona
	Projektuojamas magistralinis dujotiekis
	Projektuojami prapūtimo vamzdžiai
	Projektuojama teritorijos, kurioje yra MD įrenginių ir statinių (stočių, uždarymo įtaisų, valymo ir diagnostavimo įtaisų paleidimo ir priėmimo kamerų, slėgio ribojimo mazgų), aptvėrimas
	Projektuojami žemos įtampos požeminės elektros linijos (su MD susijusi infrastruktūra)
	Projektuojami įžeminimo kontūrai
	Projektuojami elektroninių ryšių tinklai
	Esama elektroninių ryšių tinklų apsaugos zona

Pastabos:

- * Vadovaujantis LR specialiųjų žemės naudojimo sąlygų įstatymo 27 str. i) MD vamzdžio apsaugos zona - išilgai vamzdžio trasos esanti žemės juosta, kurios ribos yra po 25 metrus į abi puses nuo vamzdžio ašies, virš šios juostos esanti oro erdvė, po šia juosta esanti žemė bei vanduo virš šios juostos ir po ją, ii) kitų MD įrenginių ir statinių (stočių, uždarymo įtaisų, valymo ir diagnostavimo įtaisų paleidimo ir priėmimo kamerų, slėgio ribojimo mazgų) apsaugos zona - žemės juosta, kurios ribos yra 25 metrų atstumu aplink teritorijos, kurioje yra šie įrenginiai ar statiniai, aptvėrimą, virš šios juostos esanti oro erdvė ir žemė po šia juosta;
- ** Vadovaujantis LR specialiųjų žemės naudojimo sąlygų įstatymo 24 str. po 1 m į abi puses žemos įtampos požeminės elektros linijų;
- *** Plane vaizduojamos bendros magistralinių dujotiekių apsaugos zonos;
- **** Plane vaizduojamos bendros magistralinių dujotiekių susijusios infrastruktūros apsaugos zonos;
- ***** Elektroninių ryšių tinklai vaizduojami informaciniais tikslais (elektroninių ryšių tinklų elektroninių ryšių infrastruktūros apsaugos zonos nenustatomos).

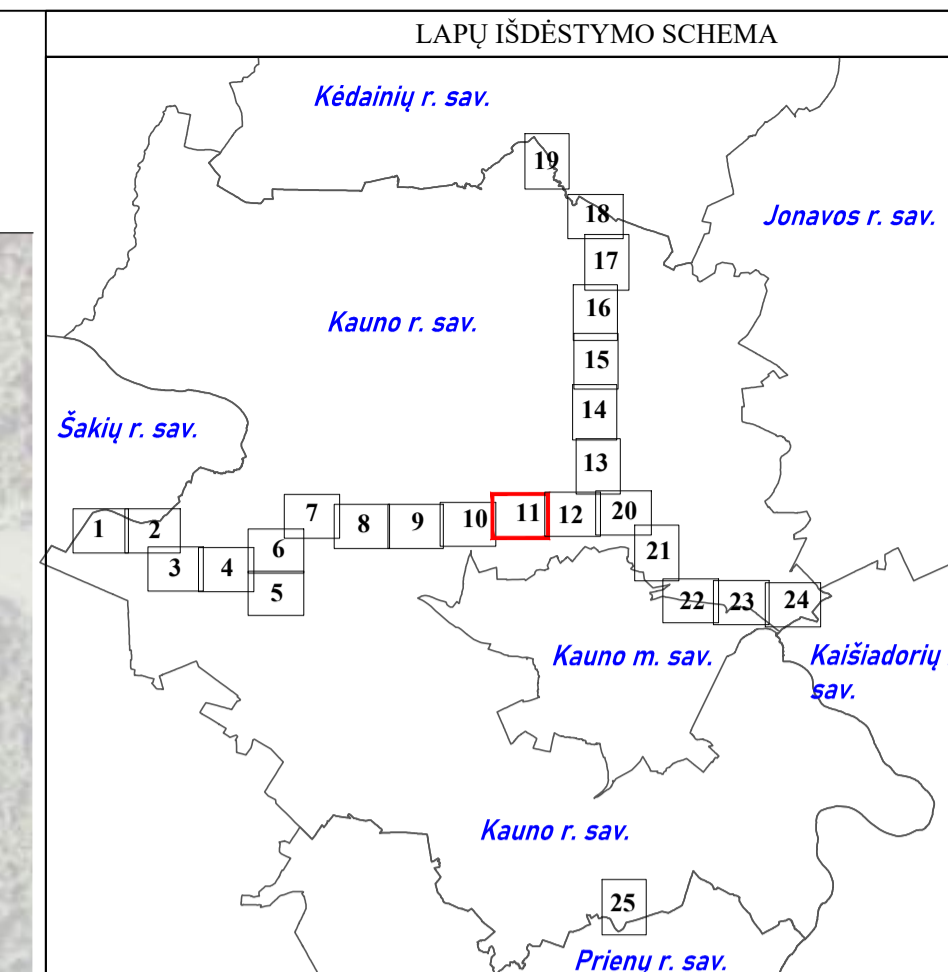
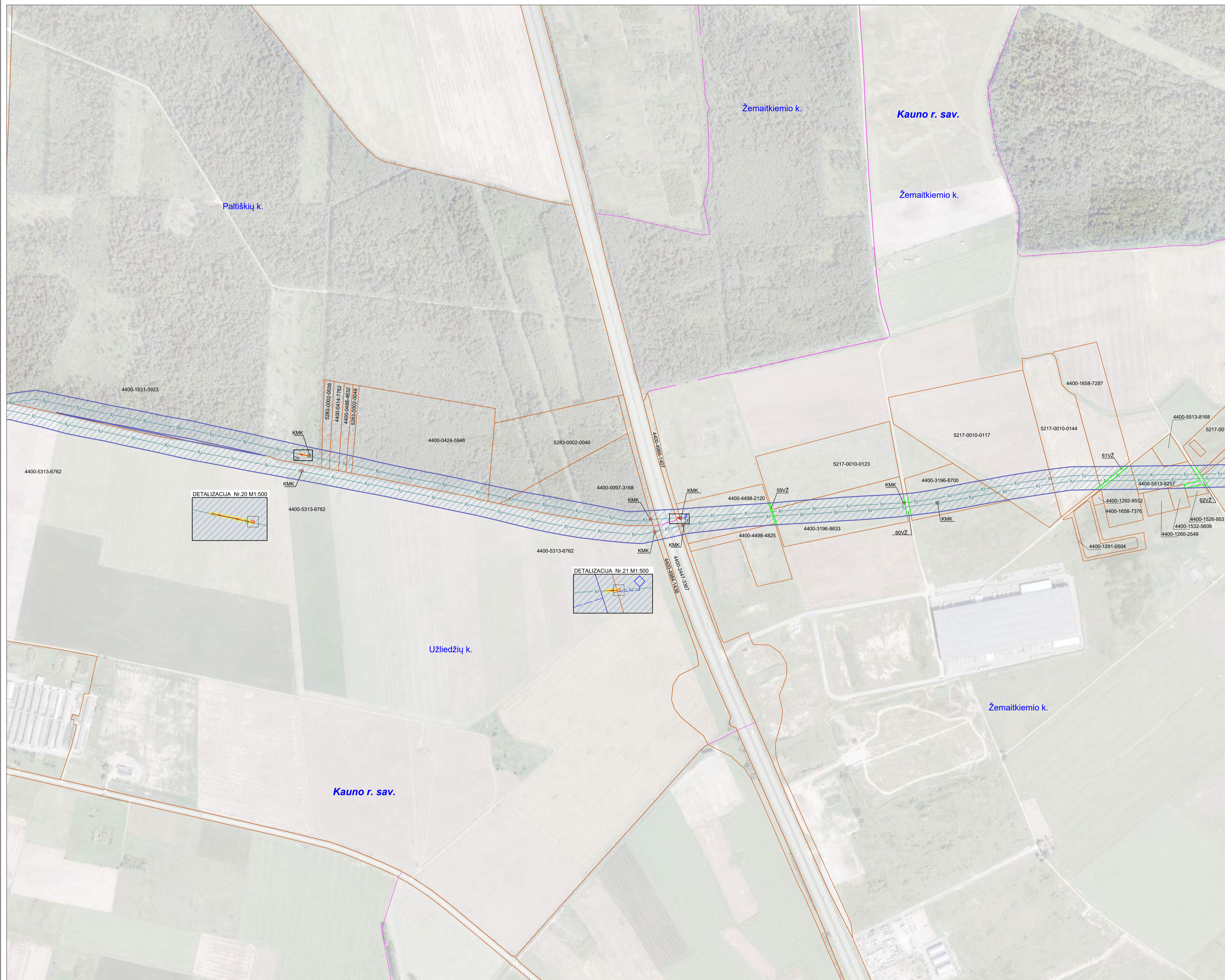
Duomenų šaltiniai:
 1. Žemės sklypų ribos © VĮ Registrų centras, 2024-04-09.
 2. ORT10LT- Lietuvos Respublikos teritorijos M1:10000 skaitmeninis rastrinis ortofotografinis žemėlapis © Nacionalinėje mės tarnyba prie AM, 2021-2023.
 3. AB Amber Grid duomenų rinkinys, 2024.

REGISTRŲ VALSTYBĖS ĮMONĖ REGISTRŲ CENTRAS
 Įmonės kodas: 124110246, Šnablenų g. 39, LT-08106 Vilnius tel. (8-37) 787 845
 e.p. Raita.Balčiūskienė@registrųcentras.lt
 Kvalifikacijos Nr. 2M-M-2535

Pareigos	Parašas	Vardas, pavardė	Data
Grupės vadovas		Evaldas Lukša	2024-09-19
Grupės vadovė		Danguolė Novoskiėnė	2024-09-19
Matininkė		Rita Balčiūskienė	2024-09-19

Matininko kvalifikacijos pažymėjimo Nr.: 2M-M-1078

Kauno rajono savivaldybės teritorijoje esančių magistralinių dujotiekių ir susijusios infrastruktūros apsaugos zonų planas M 1:5000



SUTARTINIAI ŽENKLAI	
	Magistralinis dujotiekis (toliau - MD)
	Magistralinių dujotiekių apsaugos zona
	Savivaldybės teritorijos riba
	Gyvenamosios vietovės
	Žemės sklypų ribos
	Laisva valstybinė žemė
	Žemos įtampos požeminės elektros linijos (su MD susijusi infrastruktūra)
	Įžeminimo kontūrai
	Žemos įtampos požeminės elektros linijos apsaugos zona
	Territorijos, kurioje yra MD įrenginių ir statinių (stočių, uždarymo įtaisų, valymo ir diagnozavimo įtaisų paleidimo ir priėmimo kamerų, slėgio ribojimo mazgų), aptvėrimas
	Prapūtimo vamzdžiai
	Vėdinimo vamzdžiai
	Elektroninių ryšių tinklai
	KMK
	Žvakės
	Katodinės apsaugos stotis
	Dujų skirstymo stotis
	Esama magistralinių dujotiekių apsaugos zona
	Esama žemos įtampos požeminės elektros linijos apsaugos zona
	Projektuojamas magistralinis dujotiekis
	Projektuojami prapūtimo vamzdžiai
	Projektuojamas teritorijos, kurioje yra MD įrenginių ir statinių (stočių, uždarymo įtaisų, valymo ir diagnozavimo įtaisų paleidimo ir priėmimo kamerų, slėgio ribojimo mazgų), aptvėrimas
	Projektuojami žemos įtampos požeminės elektros linijos (su MD susijusi infrastruktūra)
	Projektuojami įžeminimo kontūrai
	Projektuojami elektroninių ryšių tinklai
	Esama elektroninių ryšių tinklų apsaugos zona

Pastabos:

- * Vadovaujantis LR specialiųjų žemės naudojimo sąlygų įstatymo 27 str. i) MD vamzdžio apsaugos zona - išilgai vamzdžio trasos esanti žemės juosta, kurios ribos yra po 25 metrus į abi puses nuo vamzdžio ašies, virš šios juostos esanti oro erdvė, po šia juosta esanti žemė bei vanduo virš šios juostos ir po ja, ii) kitų MD įrenginių ir statinių (stočių, uždarymo įtaisų, valymo ir diagnozavimo įtaisų paleidimo ir priėmimo kamerų, slėgio ribojimo mazgų) apsaugos zona - žemės juosta, kurios ribos yra 25 metrų atstumu aplink teritorijos, kurioje yra šie įrenginiai ar statiniai, aptvėrimą, virš šios juostos esanti oro erdvė ir žemė po šia juosta;
- ** Vadovaujantis LR specialiųjų žemės naudojimo sąlygų įstatymo 24 str. po 1 m į abi puses žemos įtampos požeminių elektros linijų;
- *** Plane vaizduojamos bendros magistralinių dujotiekių apsaugos zonos;
- **** Plane vaizduojamos bendros su magistralinių dujotiekių susijusios infrastruktūros apsaugos zonos;
- ***** Elektroninių ryšių tinklai vaizduojami informaciniais tikslais (elektroninių ryšių tinklų elektroninių ryšių infrastruktūros apsaugos zonos nenustatomos).

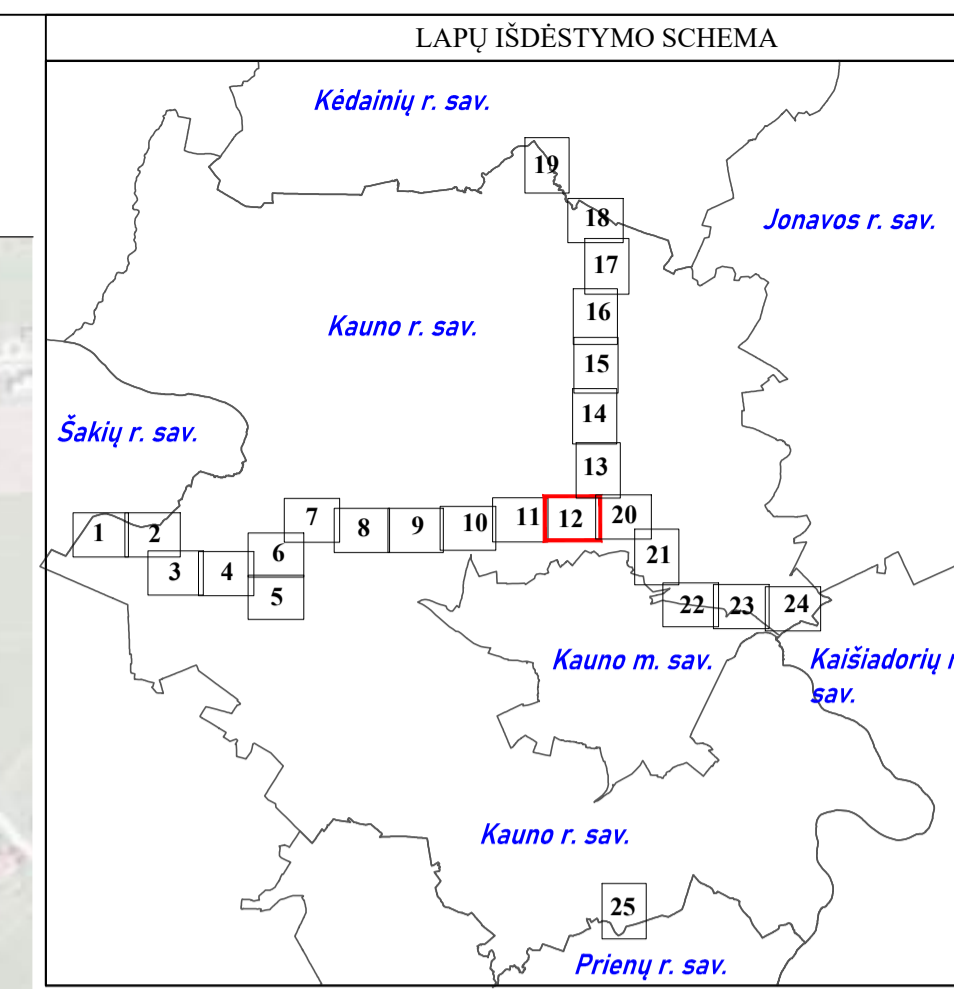
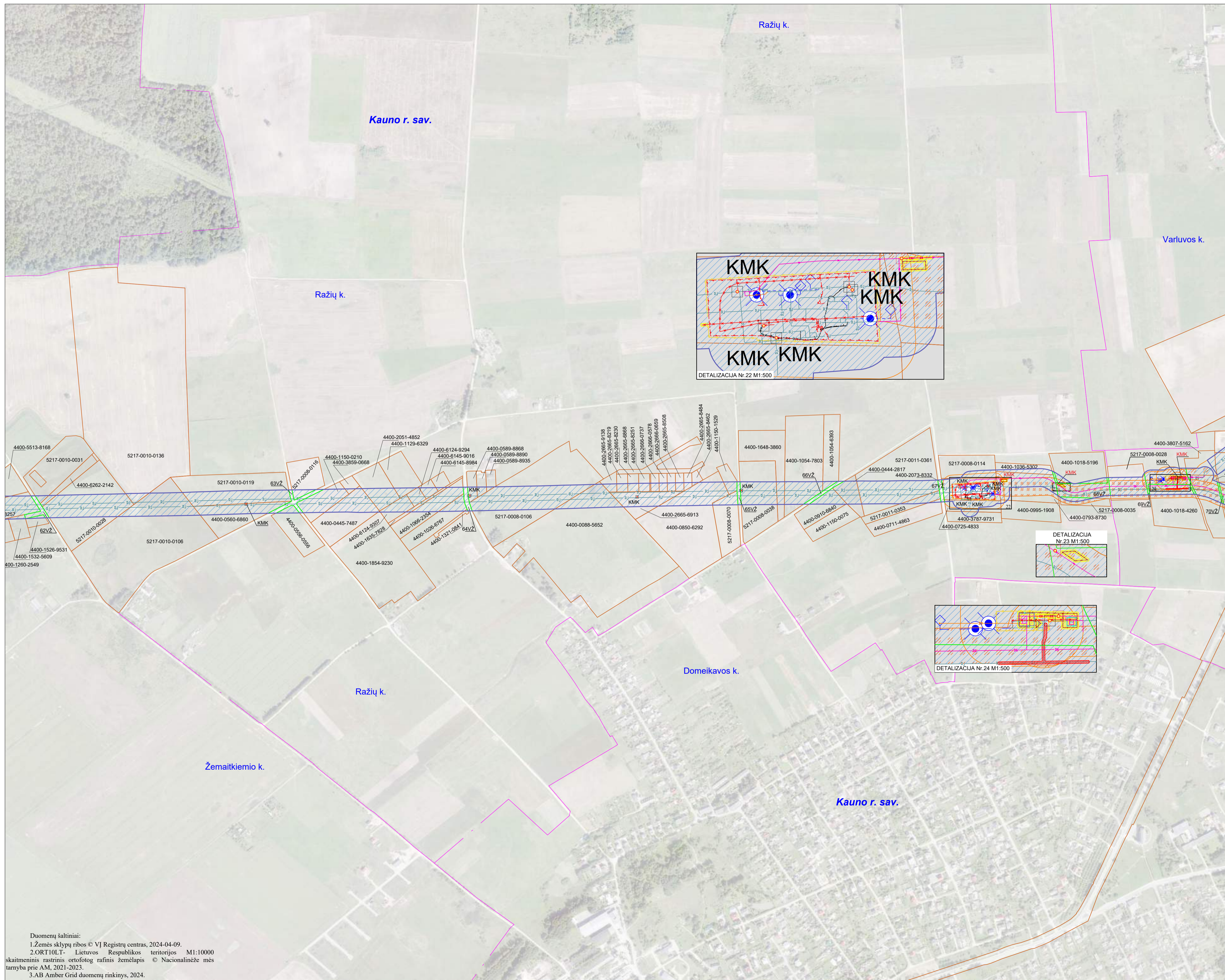
Duomenų šaltiniai:

1. Žemės sklypų ribos © VJ Registrų centras, 2024-04-09.
2. ORT10LT- Lietuvos Respublikos teritorijos M1:10000 skaitmeninis rastrinis ortofotografinis žemėlapis © Nacionalinėje mės tarnyba prie AM, 2021-2023.
3. AB Amber Grid duomenų rinkinys, 2024.

REGISTRŲ VALSTYBĖS ĮMONĖ REGISTRŲ CENTRAS
 Įmonės kodas 124110246, Šnabietų g. 39, LT-08106 Vilnius tel. (8-37) 787 845
 e.p. Raita.Balčiūskienė@registrųcentras.lt
 Kvalifikacijos Nr. 2M-M-2535

Pareigos	Parašas	Vardas, pavardė	Data
Grupės vadovas		Eivaldas Lukša	2024-09-19
Grupės vadovė		Danguolė Novoskiėnė	2024-09-19
Matininkė		Rūta Balčiūskienė	2024-09-19
Matininko kvalifikacijos pažymėjimo Nr.: 2M-M-1078			

Kauno rajono savivaldybės teritorijoje esančių magistralinių dujotiekių ir susijusios infrastruktūros apsaugos zonų planas M 1:5000



SUTARTINIAI ŽENKLAI	
	Magistralinis dujotiekis (toliau - MD)
	Magistralinių dujotiekių apsaugos zona
	Savivaldybės teritorijos riba
	Gyvenamosios vietovės
	Žemės sklypų ribos
	Laisva valstybinė žemė
	Žemos įtampos požeminės elektros linijos (su MD susijusi infrastruktūra)
	Įžeminimo kontūrai
	Žemos įtampos požeminės elektros linijos apsaugos zona
	Teritorijos, kurioje yra MD įrenginių ir statinių (stočių, uždarymo įtaisų, valymo ir diagnostavimo įtaisų paleidimo ir priėmimo kamerų, slėgio ribojimo mazgų), aptvėrimas
	Prapūtimo vamzdžiai
	Vėdinimo vamzdžiai
	Elektroninių ryšių tinklai
	KMK Kontrolės ir matavimo kolonėlė (toliau - KMK) ir jos apsaugos zona (1m atstumu nuo KMK centro)
	Žvakės
	KAS Katodinės apsaugos stotis
	DSS Dujų skirstymo stotis
	Esama magistralinių dujotiekių apsaugos zona
	Esama žemos įtampos požeminės elektros linijos apsaugos zona
	Projektuojamas magistralinis dujotiekis
	Projektuojami prapūtimo vamzdžiai
	Projektuojamas teritorijos, kurioje yra MD įrenginių ir statinių (stočių, uždarymo įtaisų, valymo ir diagnostavimo įtaisų paleidimo ir priėmimo kamerų, slėgio ribojimo mazgų), aptvėrimas
	Projektuojami žemos įtampos požeminės elektros linijos (su MD susijusi infrastruktūra)
	Projektuojami įžeminimo kontūrai
	Projektuojami elektroninių ryšių tinklai
	Esama elektroninių ryšių tinklų apsaugos zona
	Projektuojama KMK (1m atstumu nuo KMK centro)

Pastabos:

- * Vadovaujantis LR specialiųjų žemės naudojimo sąlygų įstatymo 27 str. i) MD vamzdžio apsaugos zona - išilgai vamzdžio trasos esanti žemės juosta, kurios ribos yra po 25 metrus į abi puses nuo vamzdžio ašies, virš šios juostos esanti oro erdvė, po šia juosta esanti žemė bei vanduo virš šios juostos ir po ja, ii) kitų MD įrenginių ir statinių (stočių, uždarymo įtaisų, valymo ir diagnostavimo įtaisų paleidimo ir priėmimo kamerų, slėgio ribojimo mazgų) apsaugos zona - žemės juosta, kurios ribos yra 25 metrų atstumu aplink teritorijos, kurioje yra šie įrenginiai ar statiniai, aptvėrimą, virš šios juostos esanti oro erdvė ir žemė po šia juosta;
- ** Vadovaujantis LR specialiųjų žemės naudojimo sąlygų įstatymo 24 str. po 1 m į abi puses žemos įtampos požeminės elektros linijų;
- *** Plane vaizduojamos bendros magistralinių dujotiekių apsaugos zonos;
- **** Plane vaizduojamos bendros su magistralinių dujotiekių susijusios infrastruktūros apsaugos zonos;
- ***** Elektroninių ryšių tinklai vaizduojami informaciniais tikslais (elektroninių ryšių tinklų infrastruktūros apsaugos zonos nenustatomos).

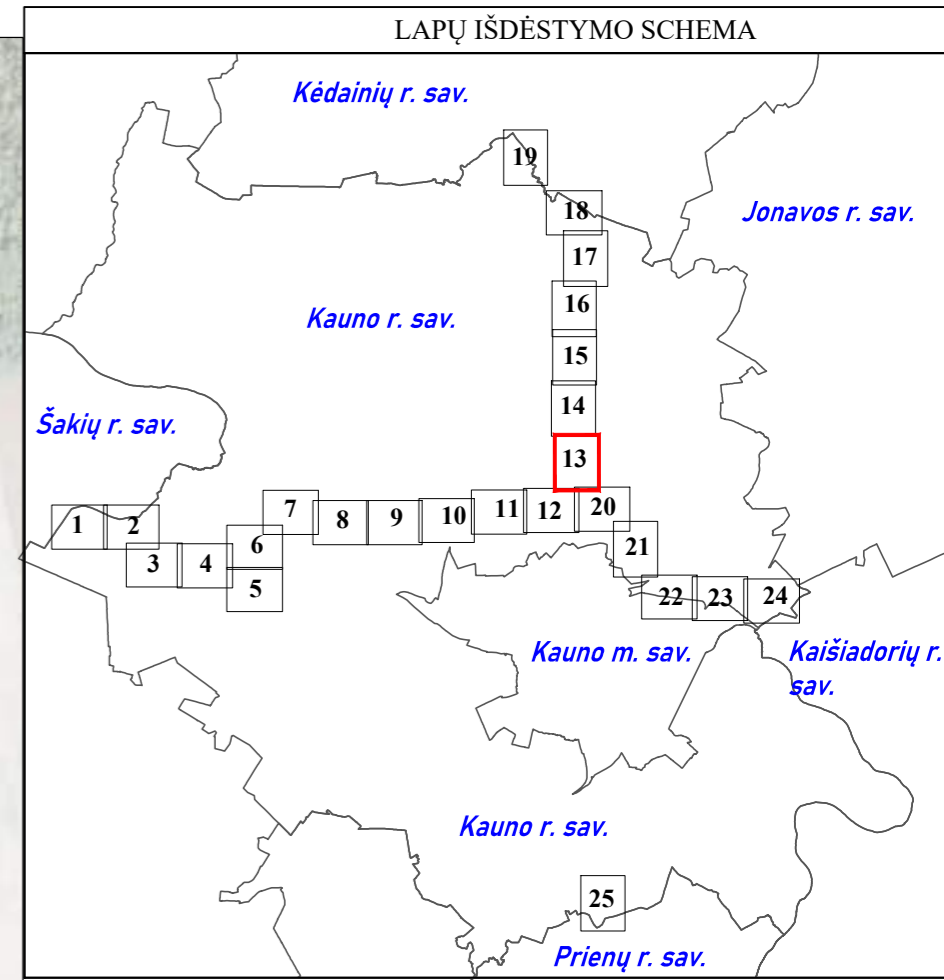
REGISTRŲ VALSTYBĖS ĮMONĖ REGISTRŲ CENTRAS
 Įmonės kodas 124110246, Šnablenų g. 39, LT-05106 Vilnius tel. (8-37) 787 845
 e.p. Raita.Balčiūskienė@registrųcentras.lt
 Kvalifikacijos Nr. 2M-M-2535

Pareigos	Parašas	Vardas, pavardė	Data
Grupės vadovas		Evaldas Lukša	2024-09-19
Grupės vadovė		Danguolė Novoskiėnė	2024-09-19
Matavė		Rita Balčiūskienė	2024-09-19

Matavimo kvalifikacijos pažymėjimo Nr.: 2M-M-1078

Duomenų šaltiniai:
 1. Žemės sklypų ribos © VĮ Registrų centras, 2024-04-09.
 2. ORT10LT- Lietuvos Respublikos teritorijos M1:10000 skaitmeninis rastrinis ortofotografinis žemėlapis © Nacionalinėje tarnyba prie AM, 2021-2023.
 3. AB Amber Grid duomenų rinkinys, 2024.

Kauno rajono savivaldybės teritorijoje esančių magistralinių dujotiekių ir susijusios infrastruktūros apsaugos zonų planas M 1:5000



SUTARTINIAI ŽENKLAI	
	Magistralinis dujotiekis (toliau - MD)
	Magistralinių dujotiekių apsaugos zona
	Savivaldybės teritorijos riba
	Gyvenamosios vietovės
	Žemės sklypų ribos
	Laisva valstybinė žemė
	Žemos įtampos požeminės elektros linijos (su MD susijusi infrastruktūra)
	Įžeminimo kontūrai
	Žemos įtampos požeminės elektros linijos apsaugos zona
	Teritorijos, kuriose yra MD įrenginių ir statinių (stočių, uždarymo įtaisų, valymo ir diagnostavimo įtaisų paldavimo ir priėmimo kamerų, slėgio ribojimo mazgų), aptvėrimas
	Prapūtimo vamzdžiai
	Vėdinimo vamzdžiai
	Elektroninių ryšių tinklai
	KMK Kontrolės ir matavimo kolonėlė (toliau - KMK) ir jos apsaugos zona (1m atstumu nuo KMK centro)
	Žvakės
	KAS Katodinės apsaugos stotis
	DSS Dujų skirstymo stotis
	Esama magistralinių dujotiekių apsaugos zona
	Esama žemos įtampos požeminės elektros linijos apsaugos zona
	Projektojuojamas magistralinis dujotiekis
	Projektojuojami prapūtimo vamzdžiai
	Projektojuojamas teritorijos, kuriose yra MD įrenginių ir statinių (stočių, uždarymo įtaisų, valymo ir diagnostavimo įtaisų paldavimo ir priėmimo kamerų, slėgio ribojimo mazgų), aptvėrimas
	Projektojuojami žemos įtampos požeminės elektros linijos (su MD susijusi infrastruktūra)
	Projektojuojami įžeminimo kontūrai
	Projektojuojami elektroninių ryšių tinklai
	Esama elektroninių ryšių tinklų apsaugos zona

Pastabos:
 * Vadovaujantis LR specialiųjų žemės naudojimo sąlygų įstatymo 27 str. i) MD vamzdžio apsaugos zona - išilgai vamzdžio trasos esanti žemės juosta, kurios ribos yra po 25 metrus į abi puses nuo vamzdžio ašies, virš šios juostos esanti oro erdvė, po šia juosta esanti žemė bei vanduo virš šios juostos ir po ja, ii) kiti MD įrenginių ir statinių (stočių, uždarymo įtaisų, valymo ir diagnostavimo įtaisų paldavimo ir priėmimo kamerų, slėgio ribojimo mazgų) apsaugos zona - žemės juosta, kurios ribos yra 25 metrų atstumu aplink teritorijos, kurioje yra šie įrenginiai ar statiniai, aptvėrimas, virš šios juostos esanti oro erdvė ir žemė po šia juosta;
 ** Vadovaujantis LR specialiųjų žemės naudojimo sąlygų įstatymo 24 str. po 1 m į abi puses žemos įtampos požeminių elektros linijų;
 *** Plane vaizduojamos bendros magistralinių dujotiekių apsaugos zonos;
 **** Plane vaizduojamos bendros su magistralinių dujotiekių susijusios infrastruktūros apsaugos zonos;
 ***** Elektroninių ryšių tinklai vaizduojami informaciniais tikslais (elektroninių ryšių tinklų elektroninių ryšių infrastruktūros apsaugos zonos nenustatomos).

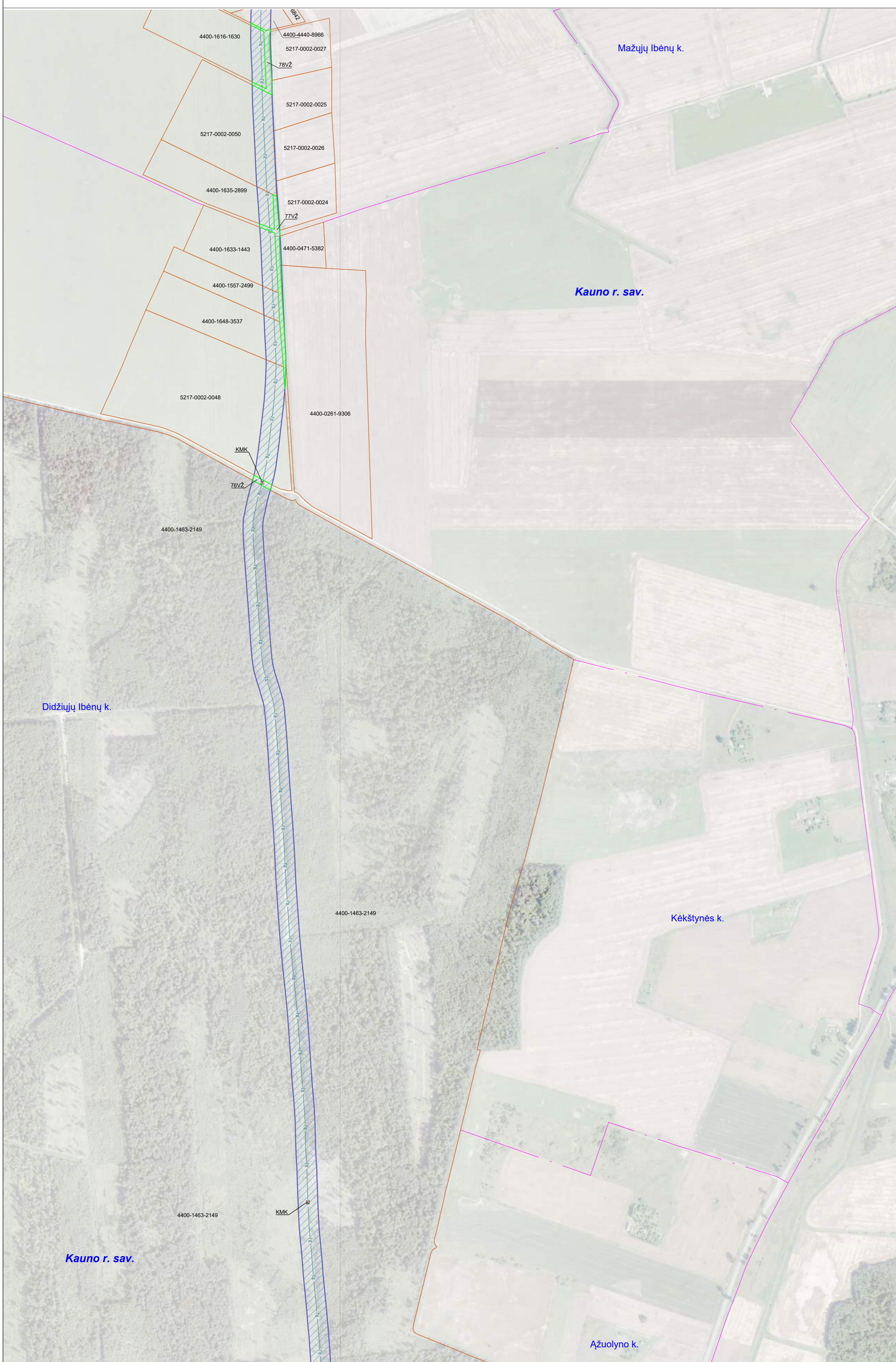
Duomenų šaltiniai:
 1. Žemės sklypų ribos © VI Registrų centras, 2024-04-09.
 2. ORT10LT- Lietuvos Respublikos teritorijos M1:10000 skaitmeninis rastrinis ortofotografinis žemėlapis © Nacionalinėje mės tarnyba prie AM, 2021-2023.
 3. AB Amber Grid duomenų rinkinys, 2024.

REGISTRŲ VALSTYBĖS ĮMONĖ REGISTRŲ CENTRAS
 Įmonės kodas 12410246, Studentų g. 39, LT-08106 Vilnius tel. (8-37) 787 845
 e.p. Rima.Balčiūskienė@registrucentras.lt
 Kvalifikacijos Nr. 2M-M-2315

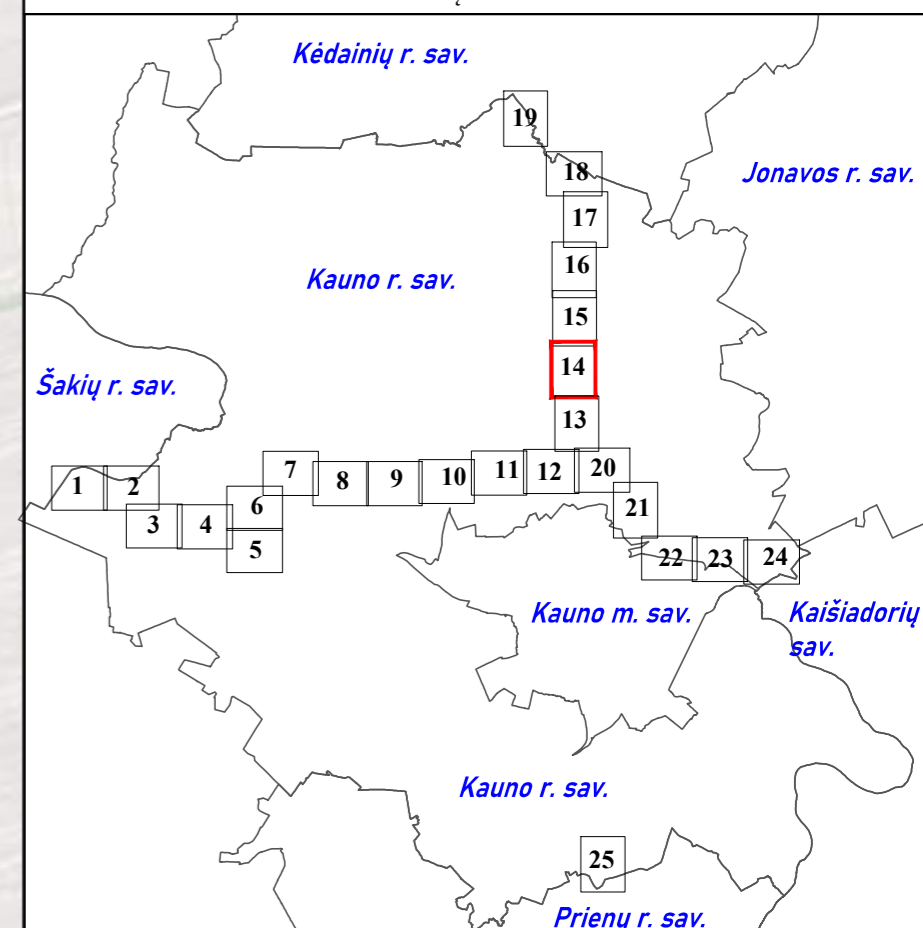
Pareigos	Parašas	Vardas, pavardė	Data
Grupės vadovas		Evaldas Lukša	2024-09-19
Grupės vadovė		Dangolė Novoskienė	2024-09-19
Matininkė		Rūta Balčiūskienė	2024-09-19

Matininko kvalifikacijos pažymėjimo Nr.: 2M-M-1078

Kauno rajono savivaldybės teritorijoje esančių magistralinių dujotiekių ir susijusios infrastruktūros apsaugos zonų planas M 1:5000



LAPŲ IŠDĖSTYMO SCHEMA



SUTARTINIAI ŽENKLAI	
	Magistralinis dujotiekis (toliau - MD)
	Magistralinių dujotiekių apsaugos zona
	Savivaldybės teritorijos riba
	Gyvenamosios vietovės
	Žemės sklypų ribos
	Laisva valstybinė žemė
	Žemos įtampos požeminės elektros linijos (su MD susijusi infrastruktūra)
	Įžeminimo kontūrai
	Žemos įtampos požeminės elektros linijos apsaugos zona
	Teritorijos, kuriose yra MD įrenginių ir statinių (stočių, uždarymo įtaisų, valymo ir diagnostavimo įtaisų pakeidimo ir priėmimo kamerų, slėgio ribojimo mazgų), aptvėrimas
	Prapūtimo vamzdžiai
	Vėdinimo vamzdžiai
	Elektroninių ryšių tinklai
	KMK Kontrolės ir matavimo kolonėlė (toliau - KMK) ir jos apsaugos zona (1m atstumu nuo KMK centro)
	Žvakės
	Katodinės apsaugos stotis
	Dujų skirstymo stotis
	Esama magistralinių dujotiekių apsaugos zona
	Esama žemos įtampos požeminės elektros linijos apsaugos zona
	Projektuojamas magistralinis dujotiekis
	Projektuojami prapūtimo vamzdžiai
	Projektuojamas teritorijos, kuriose yra MD įrenginių ir statinių (stočių, uždarymo įtaisų, valymo ir diagnostavimo įtaisų pakeidimo ir priėmimo kamerų, slėgio ribojimo mazgų), aptvėrimas
	Projektuojami žemos įtampos požeminės elektros linijos (su MD susijusi infrastruktūra)
	Projektuojami įžeminimo kontūrai
	Projektuojami elektroninių ryšių tinklai
	Esama elektroninių ryšių tinklų apsaugos zona

Pastabos:

* Vadovaujantis LR specialiųjų žemės naudojimo sąlygų įstatymo 27 str. i) MD vamzdžio apsaugos zona - išilgai vamzdžio trasos esanti žemės juosta, kurios ribos yra po 25 metrus į abi puses nuo vamzdžio ašies, virš šios juostos esanti oro erdvė, po šia juosta esanti žemė bei vanduo virš šios juostos ir po ja, ii) kitų MD įrenginių ir statinių (stočių, uždarymo įtaisų, valymo ir diagnostavimo įtaisų pakeidimo ir priėmimo kamerų, slėgio ribojimo mazgų) apsaugos zona - žemės juosta, kurios ribos yra 25 metrų atstumu aplink teritorijos, kurioje yra šie įrenginiai ar statiniai, aptvėrimas, virš šios juostos esanti oro erdvė ir žemė po šia juosta;

** Vadovaujantis LR specialiųjų žemės naudojimo sąlygų įstatymo 24 str. po 1 m į abi puses žemos įtampos požeminių elektros linijų;

*** Plane vaizduojamos bendros magistralinių dujotiekių apsaugos zonos;

**** Plane vaizduojamos bendros su magistralinių dujotiekių susijusios infrastruktūros apsaugos zonos;

***** Elektroninių ryšių tinklai vaizduojami informaciniais tikslais (elektroninių ryšių tinklų elektroninių ryšių infrastruktūros apsaugos zonos nenustatomos).

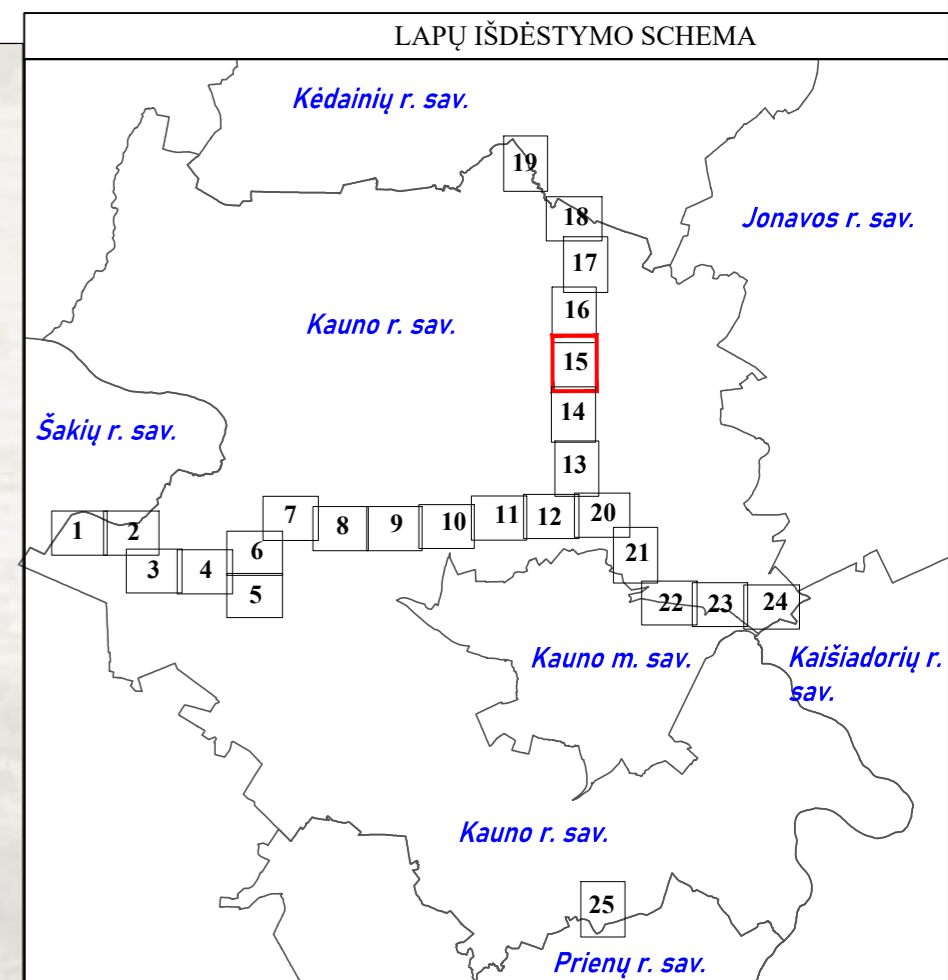
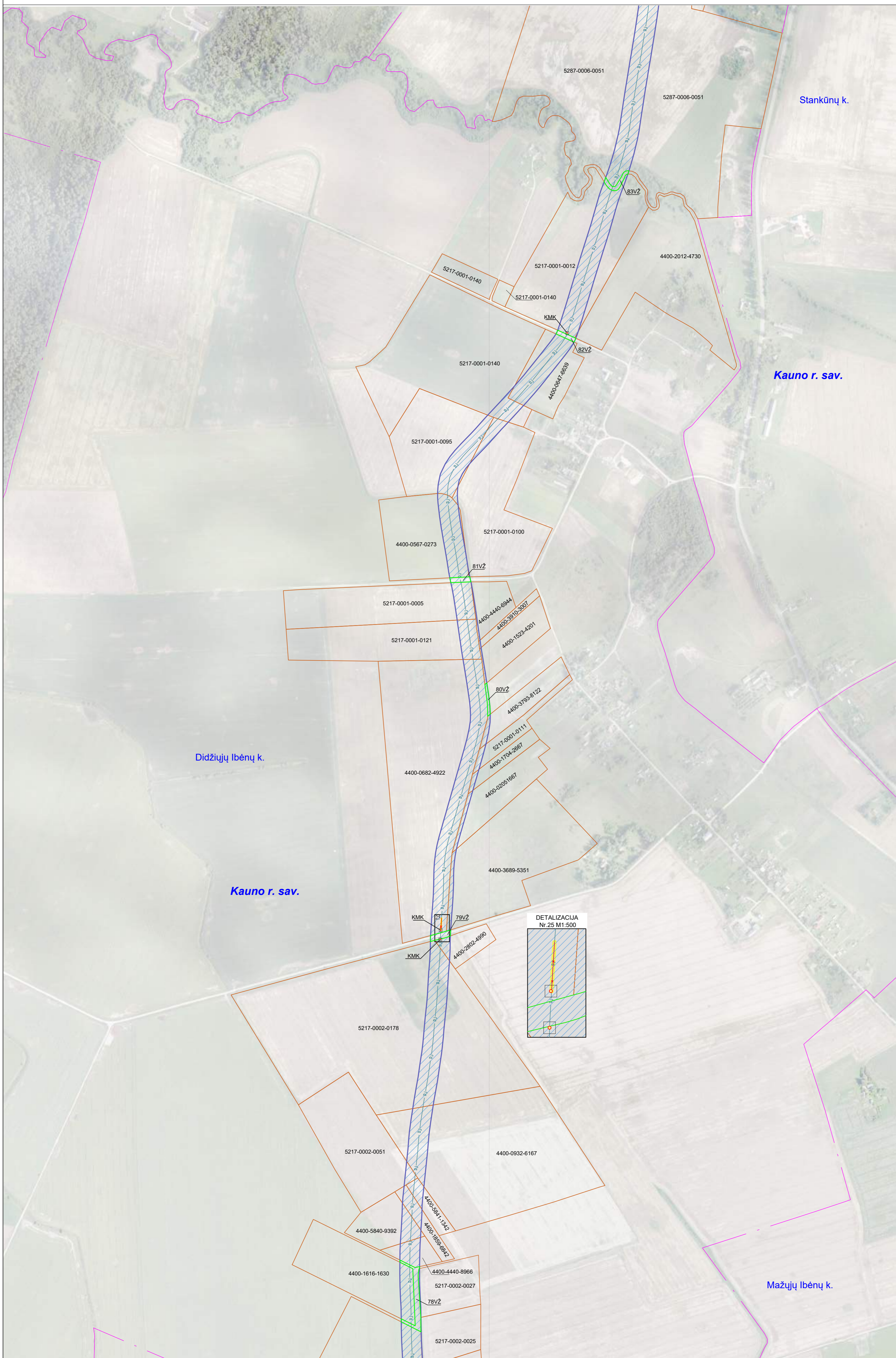
Duomenų šaltiniai:

1. Žemės sklypų ribos © VI Registrų centras, 2024-04-09.
2. ORT10LT- Lietuvos Respublikos teritorijos M1:10000 skaitmeninis rastrinis ortofotografinis žemėlapis © Nacionalinėje mės tarnyba prie AM, 2021-2023.
3. AB Amber Grid duomenų rinkinys, 2024.

REGISTRŲ VALSTYBĖS ĮMONĖ REGISTRŲ CENTRAS
Įmonės kodas 124110246, Studentų g. 39, LT-08106 Vilnius tel. (8-37) 787 845
e.p. Rima.Balčiūskienė@registrucentras.lt
Kvalifikacijos Nr. 2M-M-2315

Pareigos	Parašas	Vardas, pavardė	Data
Grupės vadovas		Eivaldas Lukša	2024-09-19
Matininkė		Rūta Balčiūskienė	2024-09-19
Matininko kvalifikacijos pažymėjimo Nr.:		2M-M-1078	

Kauno rajono savivaldybės teritorijoje esančių magistralinių dujotiekių ir susijusios infrastruktūros apsaugos zonų planas M 1:5000



SUTARTINIAI ŽENKLAI	
	DJ Magistralinis dujotiekis (toliau - MD)
	Magistralinių dujotiekių apsaugos zona
	Savivaldybės teritorijos riba
	Gyvenamosios vietovės
	Žemės sklypų ribos
	10VŽ Laisva valstybinė žemė
	Žemos įtampos požeminės elektros linijos (su MD susijusi infrastruktūra)
	Įžeminimo kontūrai
	Žemos įtampos požeminės elektros linijos apsaugos zona
	Teritorijos, kurioje yra MD įrenginių ir statinių (stočių, uždarymo įtaisų, valymo ir diagnostavimo įtaisų paleidimo ir priėmimo kamerų, slėgio ribojimo mazgų), aptvėrimas
	Prapūtimo vamzdžiai
	Vėdinimo vamzdžiai
	Elektroninių ryšių tinklai
	KMK Kontrolės ir matavimo kolonėlė (toliau - KMK) ir jos apsaugos zona (1m atstumu nuo KMK centro)
	Žvakės
	Katodinės apsaugos stotis
	Dujų skirstymo stotis
	Esama magistralinių dujotiekių apsaugos zona
	Esama žemos įtampos požeminės elektros linijos apsaugos zona
	Projektuojamas magistralinis dujotiekis
	Projektuojami prapūtimo vamzdžiai
	Projektuojamas teritorijos, kurioje yra MD įrenginių ir statinių (stočių, uždarymo įtaisų, valymo ir diagnostavimo įtaisų paleidimo ir priėmimo kamerų, slėgio ribojimo mazgų), aptvėrimas
	Projektuojami žemos įtampos požeminės elektros linijos (su MD susijusi infrastruktūra)
	Projektuojami įžeminimo kontūrai
	Projektuojami elektroninių ryšių tinklai
	Esama elektroninių ryšių tinklų apsaugos zona

Pastabos:

• Vadovaujantis LR specialiųjų žemės naudojimo sąlygų įstatymo 27 str. i) MD vamzdžio apsaugos zona - išilgai vamzdžio trasa esanti žemės juosta, kurios ribos yra po 25 metrus į abi puses nuo vamzdžio ašies, virš šios juostos esanti oro erdvė, po šia juosta esanti žemė bei vanduo virš šios juostos ir po ją, ii) kitų MD įrenginių ir statinių (stočių, uždarymo įtaisų, valymo ir diagnostavimo įtaisų paleidimo ir priėmimo kamerų, slėgio ribojimo mazgų) apsaugos zona - žemės juosta, kurios ribos yra 25 metrų atstumu aplink teritorijos, kurioje yra šie įrenginiai ar statiniai, aptvėrimas, virš šios juostos esanti oro erdvė ir žemė po šia juosta;

** Vadovaujantis LR specialiųjų žemės naudojimo sąlygų įstatymo 24 str. po 1 m į abi puses žemos įtampos požeminių elektros linijų;

*** Plane vaizduojamos bendros magistralinių dujotiekių apsaugos zonos;

**** Plane vaizduojamos bendros su magistralinių dujotiekių susijusios infrastruktūros apsaugos zonos;

***** Elektroninių ryšių tinklai vaizduojami informaciniais tikslais (elektroninių ryšių tinklų elektroninių ryšių infrastruktūros apsaugos zonos nenustatomos).

Duomenų šaltiniai:

1. Žemės sklypų ribos © VI Registrų centras, 2024-04-09.

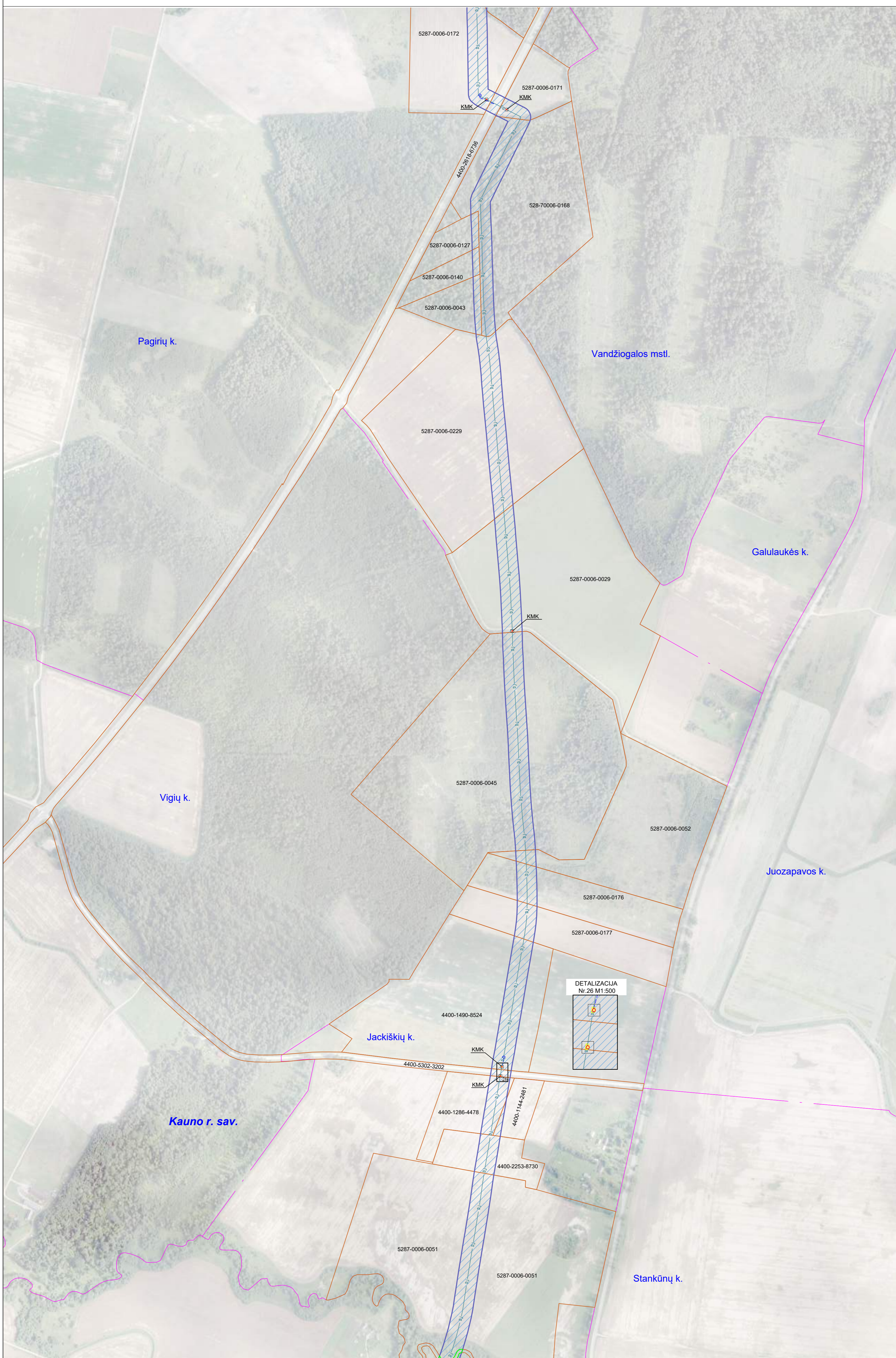
2. ORT10LT- Lietuvos Respublikos teritorijos M1:10000 skaitmeninis rastrinis ortofotografinis žemėlapis © Nacionalinėje mės tarnyba prie AM, 2021-2023.

3. AB Amber Grid duomenų rinkinys, 2024.

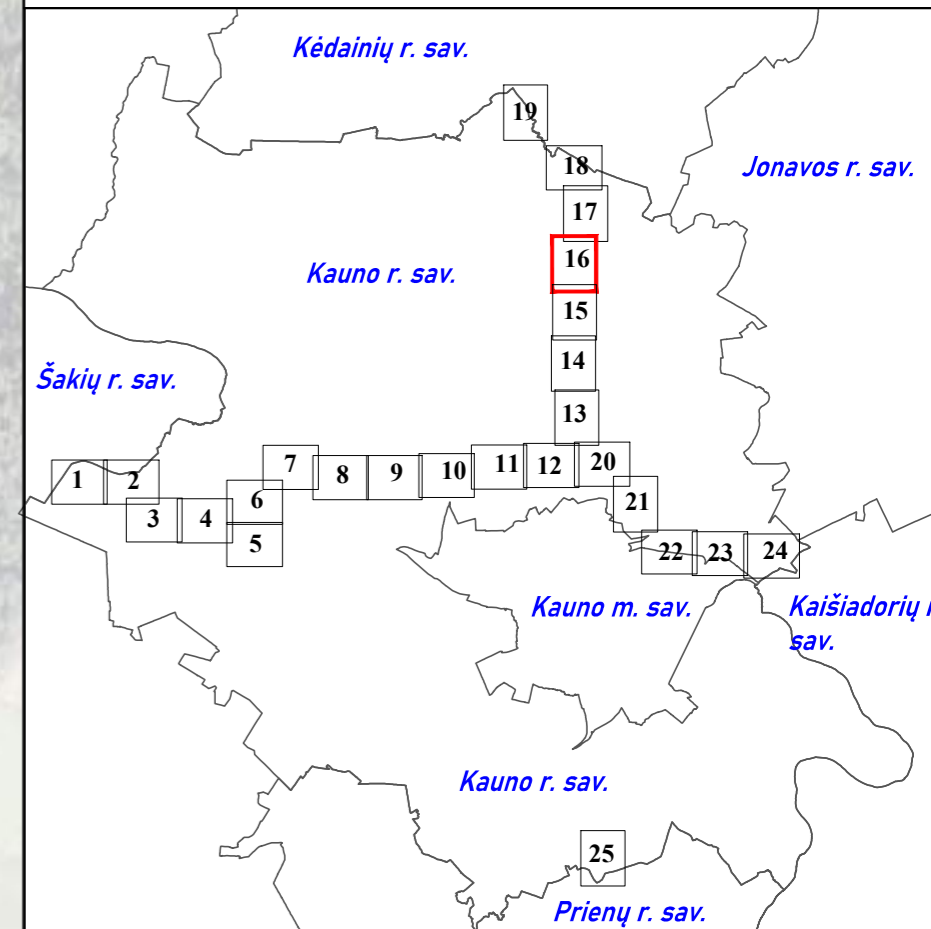
REGISTRŲ VALSTYBĖS ĮMONĖ REGISTRŲ CENTRAS
 Įmonės kodas 124110246, Studentų g. 39, LT-08106 Vilnius tel. (8-37) 787 845
 e.l.p. Rūta.Balčiauskienė@registrucentras.lt
 Kvalifikacijos Nr. 2M-M-2315

Pareigos	Parašas	Vardas, pavardė	Data
Grupės vadovas		Evaldas Lukša	2024-09-19
Grupės vadovė		Dangolė Novoskienė	2024-09-19
Matininkė		Rūta Balčiauskienė	2024-09-19
Matininko kvalifikacijos pažymėjimo Nr.:		2M-M-1078	

Kauno rajono savivaldybės teritorijoje esančių magistralinių dujotiekių ir susijusios infrastruktūros apsaugos zonų planas M 1:5000



LAPŲ IŠDĖSTYMO SCHEMA



SUTARTINIAI ŽENKLAI	
	Magistralinis dujotiekis (toliau - MD)
	Magistralinių dujotiekių apsaugos zona
	Savivaldybės teritorijos riba
	Gyvenamosios vietovės
	Žemės sklypų ribos
	Laisva valstybinė žemė
	Žemos įtampos požeminės elektros linijos (su MD susijusi infrastruktūra)
	Įžeminimo kontūrai
	Žemos įtampos požeminės elektros linijos apsaugos zona
	Teritorijos, kuriose yra MD įrenginių ir stalių (stotelių, uždarymo įtaisų, valymo ir diagnostavimo įtaisų paleidimo ir priėmimo kamerų, slėgio ribojimo mazgų), aptvėrimas
	Prapūtimo vamzdžiai
	Vėdinimo vamzdžiai
	Elektroninių ryšių tinklai
	KMK Kontrolės ir matavimo kolonėlė (toliau - KMK) ir jos apsaugos zona (1m atstumu nuo KMK centro)
	Žvakės
	Katodinės apsaugos stotis
	Dujų skirstymo stotis
	Esama magistralinių dujotiekių apsaugos zona
	Esama žemos įtampos požeminės elektros linijos apsaugos zona
	Projektuojamas magistralinis dujotiekis
	Projektuojami prapūtimo vamzdžiai
	Projektuojamas teritorijos, kuriose yra MD įrenginių ir stalių (stotelių, uždarymo įtaisų, valymo ir diagnostavimo įtaisų paleidimo ir priėmimo kamerų, slėgio ribojimo mazgų), aptvėrimas
	Projektuojami žemos įtampos požeminės elektros linijos (su MD susijusi infrastruktūra)
	Projektuojami įžeminimo kontūrai
	Projektuojami elektroninių ryšių tinklai
	Esama elektroninių ryšių tinklų apsaugos zona

Pastabos:

- Vadovaujantis LR specialiųjų žemės naudojimo sąlygų įstatymo 27 str. i) MD vamzdžio apsaugos zona - išilgai vamzdžio trasos esanti žemės juosta, kurios ribos yra po 25 metrus į abi puses nuo vamzdžio ašies, virš šios juostos esanti oro erdvė, po šia juosta esanti žemė bei vanduo virš šios juostos ir po ja, ii) kitų MD įrenginių ir stalių (stotelių, uždarymo įtaisų, valymo ir diagnostavimo įtaisų paleidimo ir priėmimo kamerų, slėgio ribojimo mazgų) apsaugos zona - žemės juosta, kurios ribos yra 25 metrų atstumu aplink teritorijas, kuriose yra šie įrenginiai ar staliai, aptvėrimai, virš šios juostos esanti oro erdvė ir žemė po šia juosta;
- ** Vadovaujantis LR specialiųjų žemės naudojimo sąlygų įstatymo 24 str. po 1 m į abi puses žemos įtampos požeminių elektros linijų;
- *** Plane vaizduojamos bendros magistralinių dujotiekių apsaugos zonos;
- **** Plane vaizduojamos bendros su magistralinių dujotiekių susijusios infrastruktūros apsaugos zonos;
- ***** Elektroninių ryšių tinklai vaizduojami informaciniais tikslais (elektroninių ryšių tinklų elektroninių ryšių infrastruktūros apsaugos zonos nenustatomos).

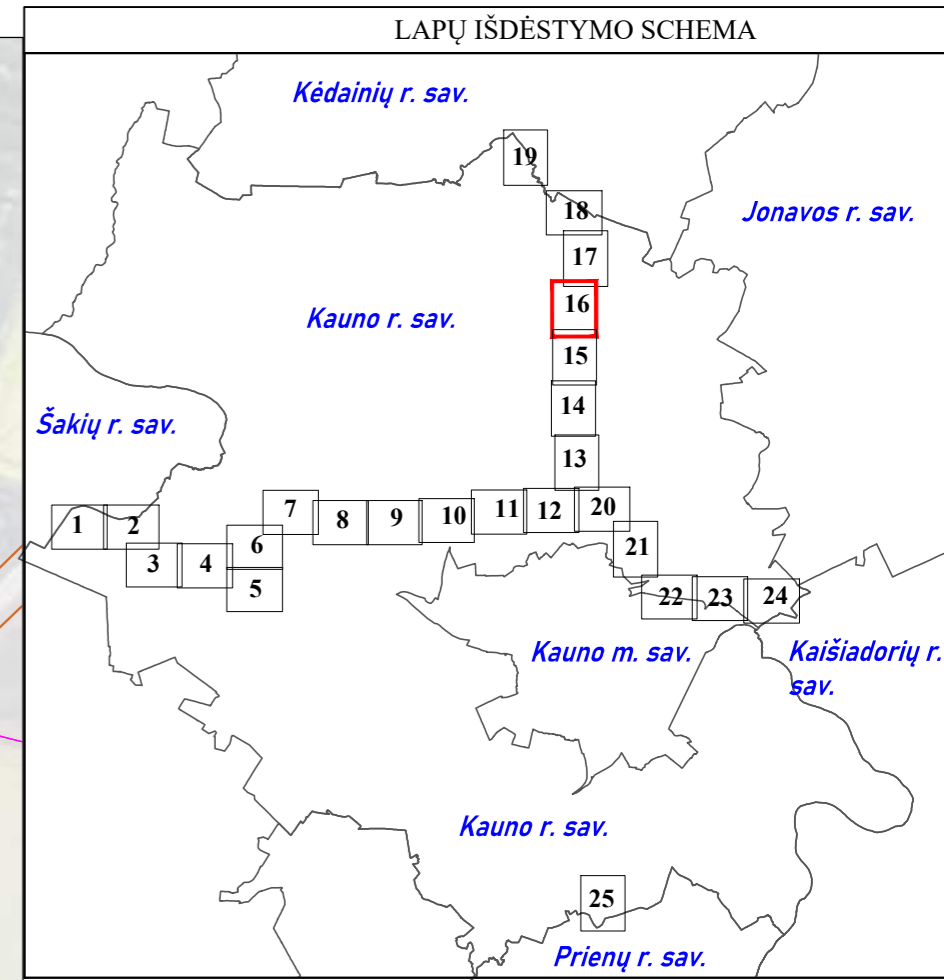
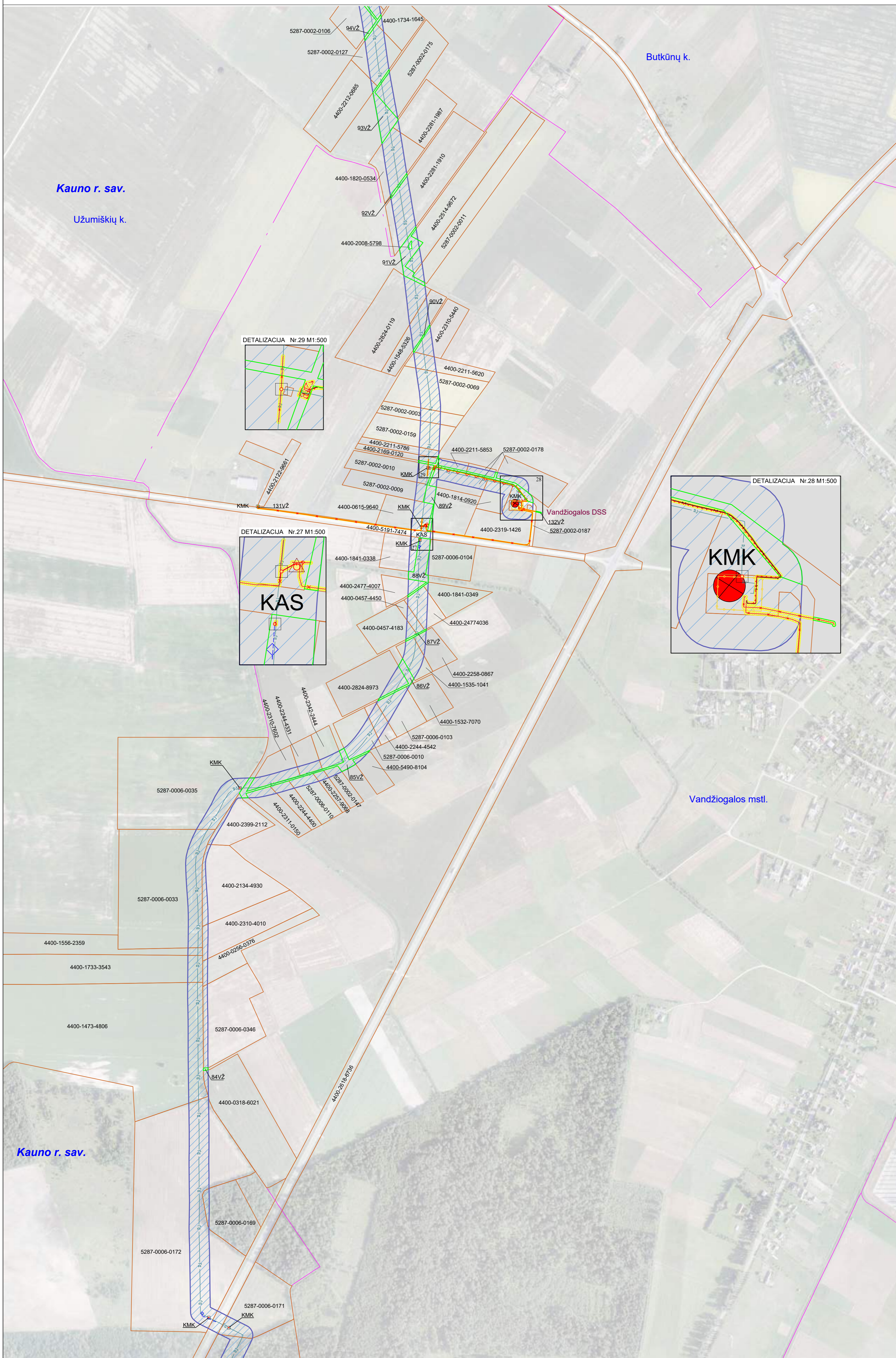
Duomenų šaltiniai:

1. Žemės sklypų ribos © VI Registrų centras, 2024-04-09.
2. ORT10LT- Lietuvos Respublikos teritorijos M1:10000 skaitmeninis rastrinis ortofotografinis žemėlapis © Nacionalinėje mės tarnyba prie AM, 2021-2023.
3. AB Amber Grid duomenų rinkinys, 2024.

REGISTRŲ VALSTYBĖS ĮMONĖ REGISTRŲ CENTRAS
 Įmonės kodas 12410246, Studentų g. 39, LT-08106 Vilnius tel. (8-37) 787 845
 e.p. Rima.Balčiauskienė@registrucentras.lt
 Kvalifikacijos Nr. 2M-M-2315

Pareigos	Parašas	Vardas, pavardė	Data
Grupės vadovas		Evaldas Lukša	2024-09-19
Grupės vadovė		Dangolė Novoskienė	2024-09-19
Matininkė		Rūta Balčiauskienė	2024-09-19
Matininko kvalifikacijos pažymėjimo Nr.:		2M-M-1078	

Kauno rajono savivaldybės teritorijoje esančių magistralinių dujotiekių ir susijusios infrastruktūros apsaugos zonų planas M 1:5000



SUTARTINIAI ŽENKLAI	
	DJ Magistralinis dujotiekis (toliau - MD)
	Magistralinių dujotiekių apsaugos zona
	Savivaldybės teritorijos riba
	Gyvenamosios vietovės
	Žemės sklypų ribos
	10VŽ Laisva valstybinė žemė
	Žemos įtampos požeminės elektros linijos (su MD susijusi infrastruktūra)
	Įžeminimo kontūrai
	Žemos įtampos požeminės elektros linijos apsaugos zona
	Teritorijos, kurioje yra MD įrenginių ir statinių (stotelių, uždarymo įtaisų, valymo ir diagnostavimo įtaisų paleidimo ir priėmimo kamerų, slėgio ribojimo mazgų), aptvėrimas
	Prapūtimo vamzdžiai
	Vėdinimo vamzdžiai
	Elektroninių ryšių tinklai
	KMK Kontrolės ir matavimo kolonėlė (toliau - KMK) ir jos apsaugos zona (1m atstumu nuo KMK centro)
	Žvakės
	KAS Katodinės apsaugos stotis
	DSS Dujų skirstymo stotis
	Esama magistralinių dujotiekių apsaugos zona
	Esama žemos įtampos požeminės elektros linijos apsaugos zona
	D6 Projektuojamas magistralinis dujotiekis
	D9 Projektuojami prapūtimo vamzdžiai
	Projektuojamas teritorijos, kurioje yra MD įrenginių ir statinių (stotelių, uždarymo įtaisų, valymo ir diagnostavimo įtaisų paleidimo ir priėmimo kamerų, slėgio ribojimo mazgų), aptvėrimas
	E0 - E0 - E1 Projektuojami žemos įtampos požeminės elektros linijos (su MD susijusi infrastruktūra)
	Projektuojami įžeminimo kontūrai
	Projektuojami elektroninių ryšių tinklai
	Esama elektroninių ryšių tinklų apsaugos zona

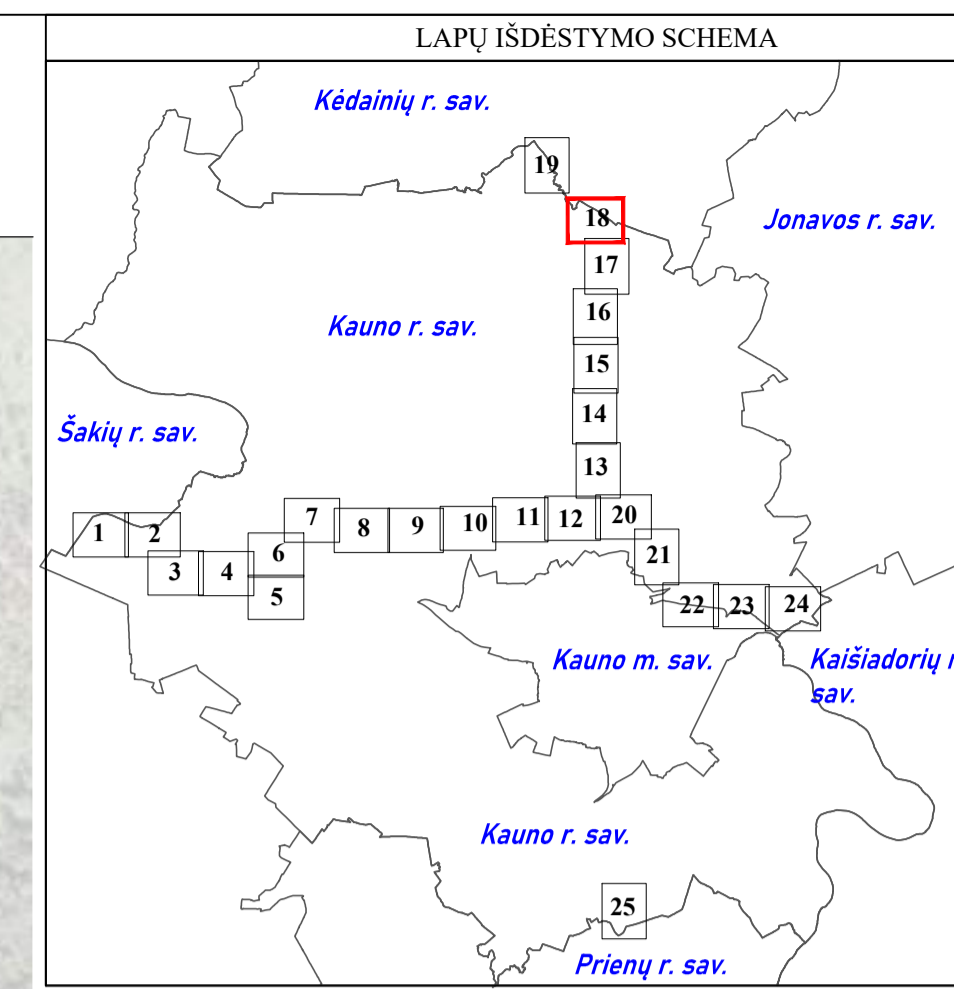
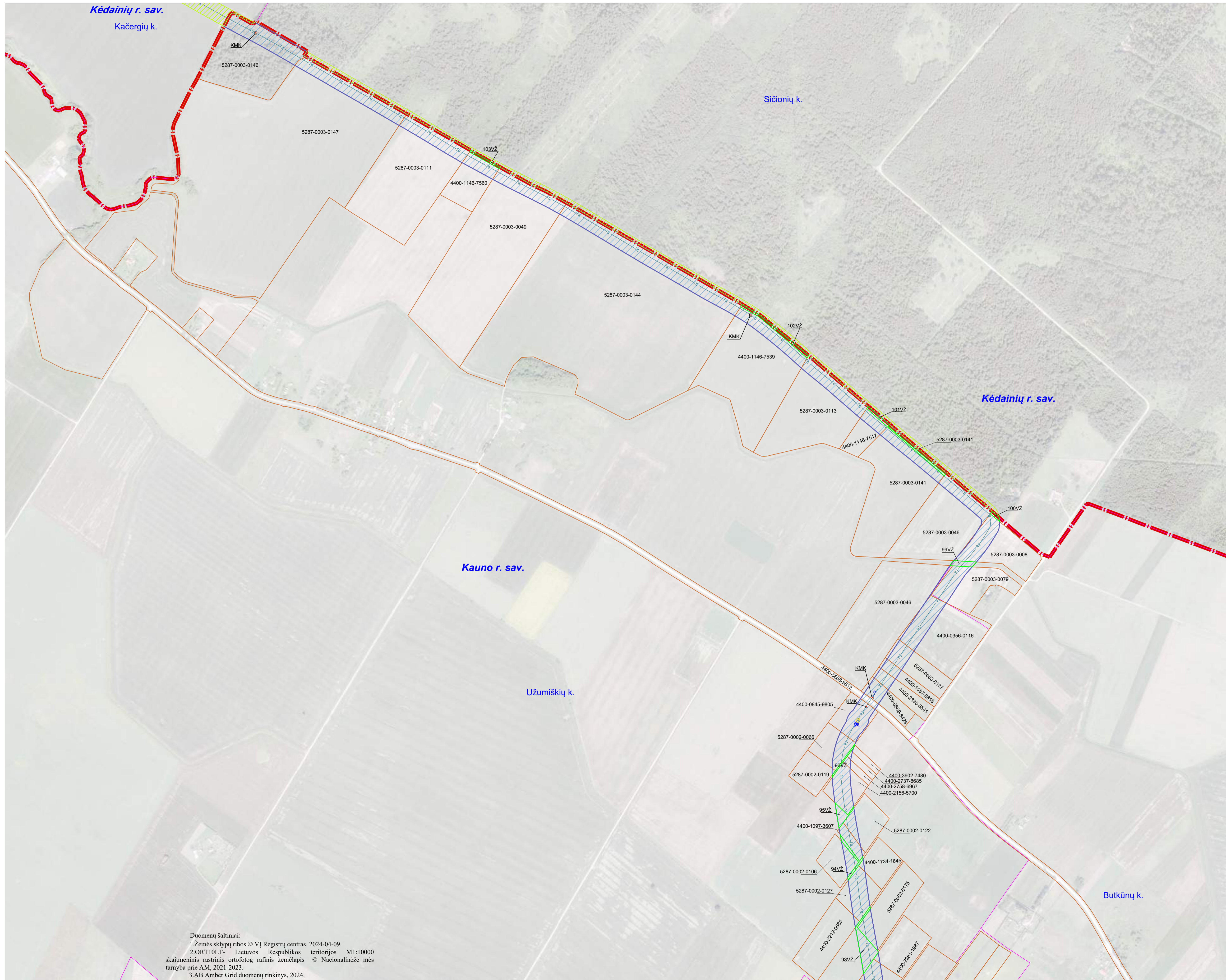
Pastabos:
 * Vadovaujantis LR specialiuoju žemės naudojimo sąlygų įstatymo 27 str. i) MD vamzdžio apsaugos zona - išilgai vamzdžio trasos esanti žemės juosta, kurios ribos yra po 25 metrus į abi puses nuo vamzdžio ašies, virš šios juostos esanti oro erdvė, po šia juosta esanti žemė bei vanduo virš šios juostos ir po ja, ii) kitų MD įrenginių ir statinių (stotelių, uždarymo įtaisų, valymo ir diagnostavimo įtaisų paleidimo ir priėmimo kamerų, slėgio ribojimo mazgų) apsaugos zona - žemės juosta, kurios ribos yra 25 metrų atstumu aplink teritorijos, kurioje yra šie įrenginiai ar statiniai, aptvėrimas, virš šios juostos esanti oro erdvė ir žemė po šia juosta;
 ** Vadovaujantis LR specialiuoju žemės naudojimo sąlygų įstatymo 24 str. po 1 m į abi puses žemos įtampos požeminės elektros linijų;
 *** Plane vaizduojamos bendros magistralinių dujotiekių apsaugos zonos;
 **** Plane vaizduojamos bendros su magistralinių dujotiekių susijusios infrastruktūros apsaugos zonos;
 ***** Elektroninių ryšių tinklai vaizduojami informaciniais tikslais (elektroninių ryšių tinklų elektroninių ryšių infrastruktūros apsaugos zonos nenustatomos).

Duomenų šaltiniai:
 1. Žemės sklypų ribos © VI Registrų centras, 2024-04-09.
 2. ORT10LT- Lietuvos Respublikos teritorijos M1:10000 skaitmeninis rastrinis ortofotografinis žemėlapis © Nacionalinėje mės tarnyba prie AM, 2021-2023.
 3. AB Amber Grid duomenų rinkinys, 2024.

REGISTRŲ VALSTYBĖS ĮMONĖ REGISTRŲ CENTRAS
 Įmonės kodas 124110246, Studentų g. 39, LT-08106 Vilnius tel. (8-37) 787 845
 e.p. Rūta.Balčiauskienė@registrucentras.lt
 Kvalifikacijos Nr. 2M-M-2315

Pareigos	Parašas	Vardas, pavardė	Data
Grupės vadovas		Evaldas Lukša	2024-09-19
Grupės vadovė		Danguolė Novoskiėnė	2024-09-19
Matininkė		Rūta Balčiauskienė	2024-09-19
Matininko kvalifikacijos pažymėjimo Nr.:		2M-M-1078	

Kauno rajono savivaldybės teritorijoje esančių magistralinių dujotiekių ir susijusios infrastruktūros apsaugos zonų planas M 1:5000



SUTARTINIAI ŽENKLAI	
	Magistralinis dujotiekis (toliau - MD)
	Magistralinių dujotiekių apsaugos zona
	Savivaldybės teritorijos riba
	Gyvenamosios vietovės
	Žemės sklypų ribos
	Laisva valstybinė žemė
	Žemos įtampos požeminės elektros linijos (su MD susijusi infrastruktūra)
	Įžeminimo kontūrai
	Žemos įtampos požeminės elektros linijos apsaugos zona
	Teritorijos, kurioje yra MD įrenginių ir statinių (stočių, uždarymo įtaisų, valymo ir diagnostavimo įtaisų paleidimo ir priėmimo kamerų, slėgio ribojimo mazgų), aptvėrimas
	Prapūtimo vamzdžiai
	Vėdinimo vamzdžiai
	Elektroninių ryšių tinklai
	KMK Kontrolės ir matavimo kolonėlė (toliau - KMK) ir jos apsaugos zona (1 m atstumu nuo KMK centro)
	Žvakės
	KAS Katodinės apsaugos stotis
	DSS Dujų skirstymo stotis
	Esama magistralinių dujotiekių apsaugos zona
	Esama žemos įtampos požeminės elektros linijos apsaugos zona
	Projektuojamas magistralinis dujotiekis
	Projektuojami prapūtimo vamzdžiai
	Projektuojamas teritorijos, kurioje yra MD įrenginių ir statinių (stočių, uždarymo įtaisų, valymo ir diagnostavimo įtaisų paleidimo ir priėmimo kamerų, slėgio ribojimo mazgų), aptvėrimas
	Projektuojami žemos įtampos požeminės elektros linijos (su MD susijusi infrastruktūra)
	Projektuojami žeminimo kontūrai
	Projektuojami elektroninių ryšių tinklai
	Esama elektroninių ryšių tinklų apsaugos zona
	Informaciniais tikslais rodoma magistralinių dujotiekių apsaugos zona, nustatyta Kėdainių rajono savivaldybės teritorijoje esančių magistralinių dujotiekių ir susijusios infrastruktūros apsaugos zonų planu

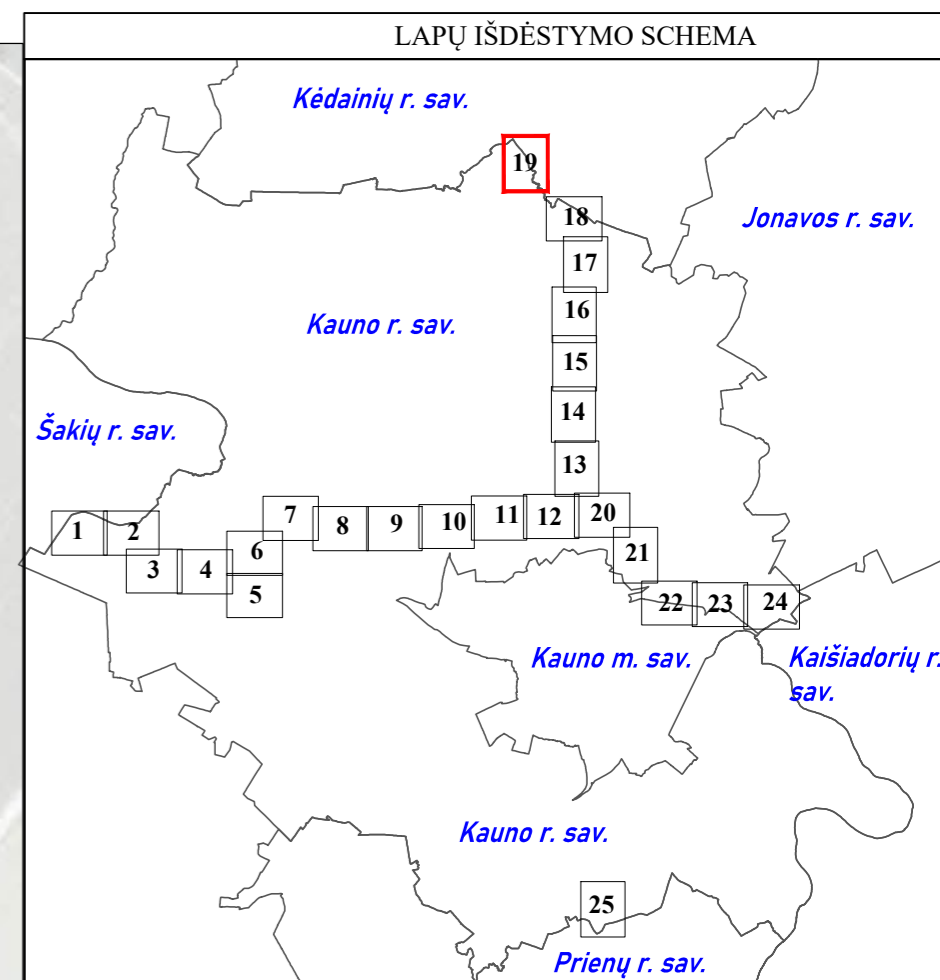
Pastabos:

- Vadovaujantis LR specialiųjų žemės naudojimo sąlygų įstatymo 27 str. i) MD vamzdžio apsaugos zona - išilgai vamzdžio trasos esanti žemės juosta, kurios ribos yra po 25 metrus į abi puses nuo vamzdžio ašies, virš šios juostos esanti oro ervė, po šia juosta esanti žemė bei vanduo virš šios juostos ir po ja, ii) kitų MD įrenginių ir statinių (stočių, uždarymo įtaisų, valymo ir diagnostavimo įtaisų paleidimo ir priėmimo kamerų, slėgio ribojimo mazgų) apsaugos zona - žemės juosta, kurios ribos yra 25 metrų atstumu aplink teritorijos, kurioje yra šie įrenginiai ar statiniai, aptvėrimą, virš šios juostos esanti oro ervė ir žemė po šia juosta;
- ** Vadovaujantis LR specialiųjų žemės naudojimo sąlygų įstatymo 24 str. po 1 m į abi puses žemos įtampos požeminių elektros linijų;
- *** Plane vaizduojamos bendros magistralinių dujotiekių apsaugos zonos;
- **** Plane vaizduojamos bendros su magistralinių dujotiekių susijusios infrastruktūros apsaugos zonos;
- ***** Elektroninių ryšių tinklai vaizduojami informaciniais tikslais (elektroninių ryšių tinklų elektroninių ryšių infrastruktūros apsaugos zonos nenustatomos).

Duomenų šaltiniai:
 1. Žemės sklypų ribos © VĮ Registrų centras, 2024-04-09.
 2. ORTIO LT - Lietuvos Respublikos teritorijos M1:10000 skaitmeninis rastinis ortofotografinis žemėlapis © Nacionalinė žemėtvarkos tarnyba prie AM, 2021-2023.
 3. AB Amber Grid duomenų rinkinys, 2024.

REGISTRŲ VALSTYBĖS ĮMONĖ REGISTRŲ CENTRAS			
<small>Įmonės kodas 124110246, Štadėnių g. 39, LT-08106 Vilnius tel. (8-37) 787 845 e.p. Raita.Balčiūskienė@registrųcentras.lt Kvalifikacijos Nr. 2M-M-2535</small>			
Pareigos	Parašas	Vardas, pavardė	Data
Grupės vadovas		Evaldas Lukša	2024-09-19
Grupės vadovė		Danguolė Novosinskienė	2024-09-19
Matavė		Rita Balčiūskienė	2024-09-19
Matavinko kvalifikacijos pažymėjimo Nr.: 2M-M-1078			

Kauno rajono savivaldybės teritorijoje esančių magistralinių dujotiekių ir susijusios infrastruktūros apsaugos zonų planas M 1:5000



SUTARTINIAI ŽENKLAI	
	Magistralinis dujotiekis (toliau - MD)
	Magistralinių dujotiekių apsaugos zona
	Savivaldybės teritorijos riba
	Gyvenamosios vietovės
	Žemės sklypų ribos
	Laisva valstybinė žemė
	Žemos įtampos požeminės elektros linijos (su MD susijusi infrastruktūra)
	Įžeminimo kontūrai
	Žemos įtampos požeminės elektros linijos apsaugos zona
	Teritorijos, kurioje yra MD įrenginių ir statinių (stotelių, uždarymo įtaisų, valymo ir diagnostavimo įtaisų paleidimo ir priėmimo kamerų, slėgio ribojimo mazgų), aptvėrimas
	Prapūtimo vamzdžiai
	Vėdinimo vamzdžiai
	Elektroninių ryšių tinklai
	KMK Kontrolės ir matavimo kolonėlė (toliau - KMK) ir jos apsaugos zona (1m atstumu nuo KMK centro)
	Žvakės
	Katodinės apsaugos stotis
	Dujų skirstymo stotis
	Esama magistralinių dujotiekių apsaugos zona
	Esama žemos įtampos požeminės elektros linijos apsaugos zona
	Projektuojamas magistralinis dujotiekis
	Projektuojami prapūtimo vamzdžiai
	Projektuojamas teritorijos, kurioje yra MD įrenginių ir statinių (stotelių, uždarymo įtaisų, valymo ir diagnostavimo įtaisų paleidimo ir priėmimo kamerų, slėgio ribojimo mazgų), aptvėrimas
	Projektuojami žemos įtampos požeminės elektros linijos (su MD susijusi infrastruktūra)
	Projektuojami įžeminimo kontūrai
	Projektuojami elektroninių ryšių tinklai
	Esama elektroninių ryšių tinklų apsaugos zona
	Informaciniais tikslais rodoma magistralinių dujotiekių apsaugos zona, nustatyta Kėdainių rajono savivaldybės teritorijoje esančių magistralinių dujotiekių ir susijusios infrastruktūros apsaugos zonų planu

Pastabos:

- * Vadovaujantis LR specialiuoju žemės naudojimo sąlygų įstatymo 27 str. i) MD vamzdyno apsaugos zona - išilgai vamzdyno trasos esanti žemės juosta, kurios ribos yra po 25 metrus į abi puses nuo vamzdyno ašies, virš šios juostos esanti oro erdvė, po šia juosta esanti žemė bei vanduo virš šios juostos ir po ja, ii) kitų MD įrenginių ir statinių (stotelių, uždarymo įtaisų, valymo ir diagnostavimo įtaisų paleidimo ir priėmimo kamerų, slėgio ribojimo mazgų) apsaugos zona - žemės juosta, kurios ribos yra 25 metrų atstumu aplink teritorijos, kurioje yra šie įrenginiai ar statiniai, aptvėrimas, virš šios juostos esanti oro erdvė ir žemė po šia juosta;
- ** Vadovaujantis LR specialiuoju žemės naudojimo sąlygų įstatymo 24 str. po 1 m j abi puses žemos įtampos požeminių elektros linijų;
- *** Plane vaizduojamos bendros magistralinių dujotiekių apsaugos zonos;
- **** Plane vaizduojamos bendros su magistralinių dujotiekių susijusios infrastruktūros apsaugos zonos;
- ***** Elektroninių ryšių tinklai vaizduojami informaciniais tikslais (elektroninių ryšių tinklų elektroninių ryšių infrastruktūros apsaugos zonos nenustatomos).

Duomenų šaltiniai:

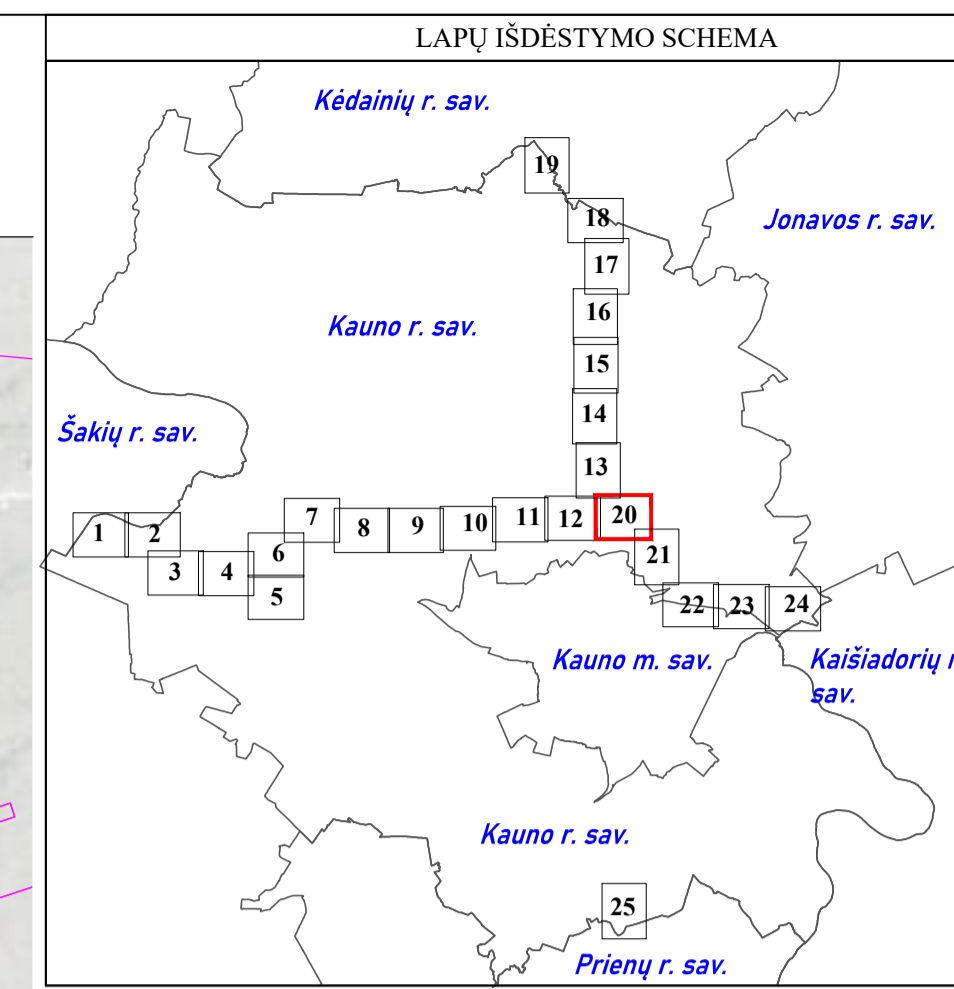
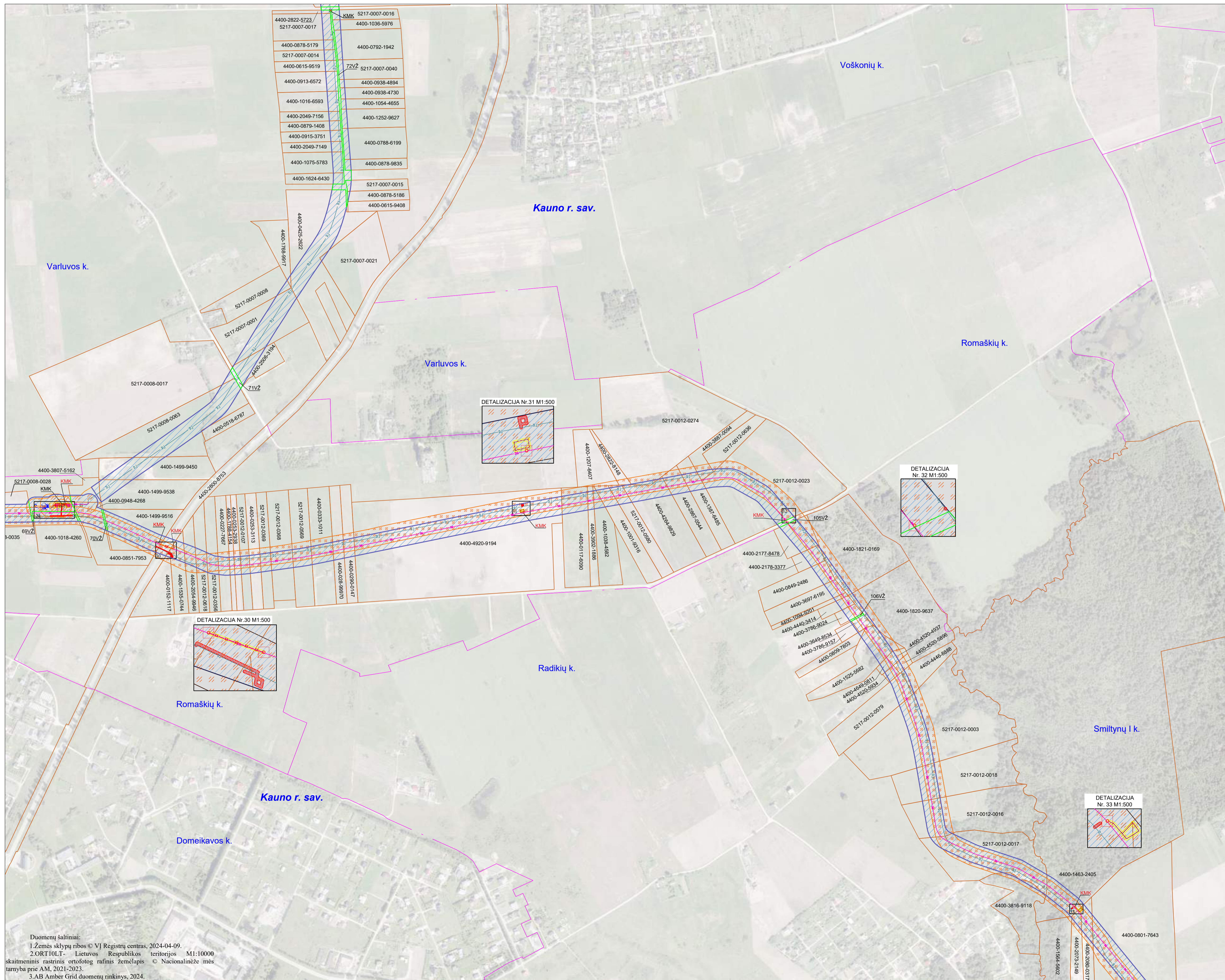
1. Žemės sklypų ribos © VI Registrų centras, 2024-04-09.
2. ORT10LT- Lietuvos Respublikos teritorijos M1:10000 skaitmeninis rastrinis ortofotografinis žemėlapis © Nacionalinėje mės tarnyba prie AM, 2021-2023.
3. AB Amber Grid duomenų rinkinys, 2024.

REGISTRŲ VALSTYBĖS ĮMONĖ REGISTRŲ CENTRAS
 Įmonės kodas 12410246, Studentų g. 39, LT-08106 Vilnius tel. (8-37) 787 845
 e.p. Rima.Balciuskiene@registrucentras.lt
 Kvalifikacijos Nr. 2M-M-2535

Pareigos	Parašas	Vardas, pavardė	Data
Grupės vadovas		Evaldas Lukša	2024-09-19
Grupės vadovė		Dangolė Novoskienė	2024-09-19
Matininkė		Rūta Balčiuskienė	2024-09-19

Matininko kvalifikacijos pažymėjimo Nr.: 2M-M-1078

Kauno rajono savivaldybės teritorijoje esančių magistralinių dujotiekių ir susijusios infrastruktūros apsaugos zonų planas M 1:5000



SUTARTINIAI ŽENKLAI	
	Magistralinis dujotiekis (toliau - MD)
	Magistralinių dujotiekių apsaugos zona
	Savivaldybės teritorijos riba
	Gyvenamosios vietovės
	Žemės sklypų ribos
	Laisva valstybinė žemė
	Žemos įtampos požeminės elektros linijos (su MD susijusi infrastruktūra)
	Įžeminimo kontūrai
	Žemos įtampos požeminės elektros linijos apsaugos zona
	Teritorijos, kurioje yra MD įrenginių ir statinių (stočių, uždarymo įtaisų, valymo ir diagnostavimo įtaisų paleidimo ir priėmimo kamerų, slėgio ribojimo mazgų), aptvėrimas
	Prapūtimo vamzdžiai
	Vėdinimo vamzdžiai
	Elektroninių ryšių tinklai
	KMK Kontrolės ir matavimo kolonėlė (toliau - KMK) ir jos apsaugos zona (1m atstumu nuo KMK centro)
	Žvakės
	KAS Katodinės apsaugos stotis
	DSS Dujų skirstymo stotis
	Esama magistralinių dujotiekių apsaugos zona
	Esama žemos įtampos požeminės elektros linijos apsaugos zona
	Projektuojamas magistralinis dujotiekis
	Projektuojami prapūtimo vamzdžiai
	Projektuojamas teritorijos, kurioje yra MD įrenginių ir statinių (stočių, uždarymo įtaisų, valymo ir diagnostavimo įtaisų paleidimo ir priėmimo kamerų, slėgio ribojimo mazgų), aptvėrimas
	Projektuojami žemos įtampos požeminės elektros linijos (su MD susijusi infrastruktūra)
	Projektuojami įžeminimo kontūrai
	Projektuojami elektroninių ryšių tinklai
	Esama elektroninių ryšių tinklų apsaugos zona
	Projektuojama KMK (1m atstumu nuo KMK centro)

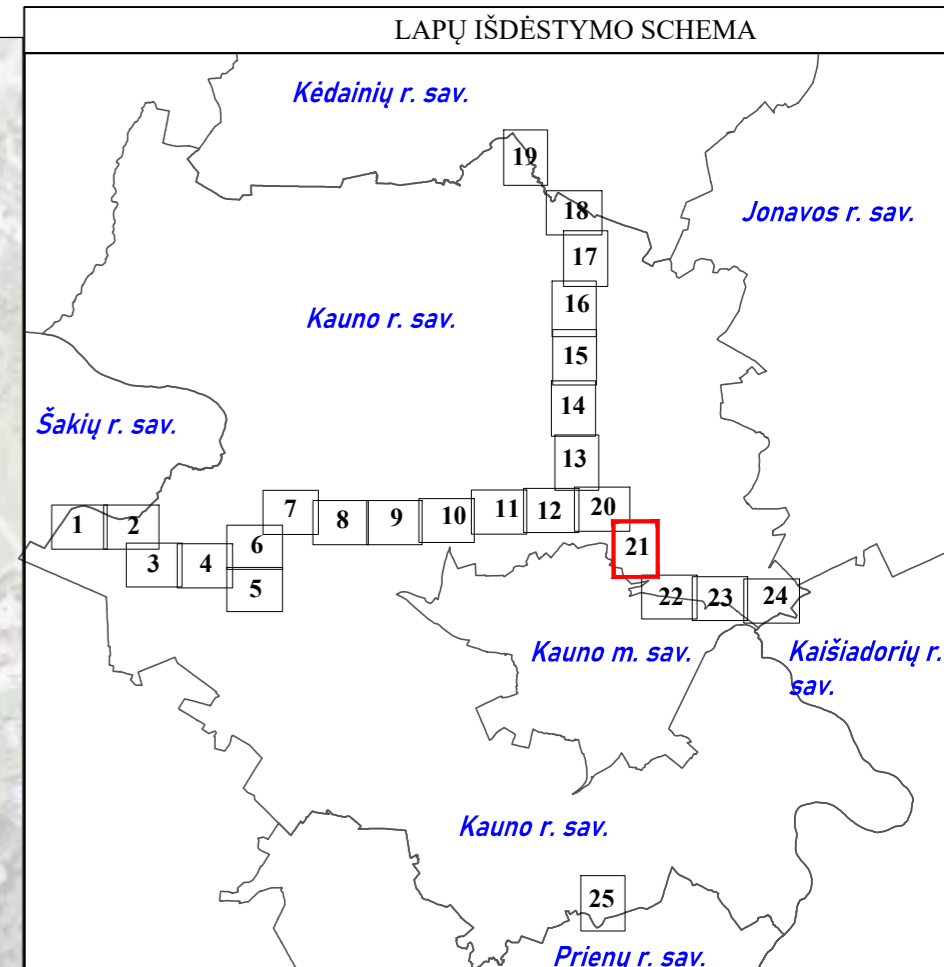
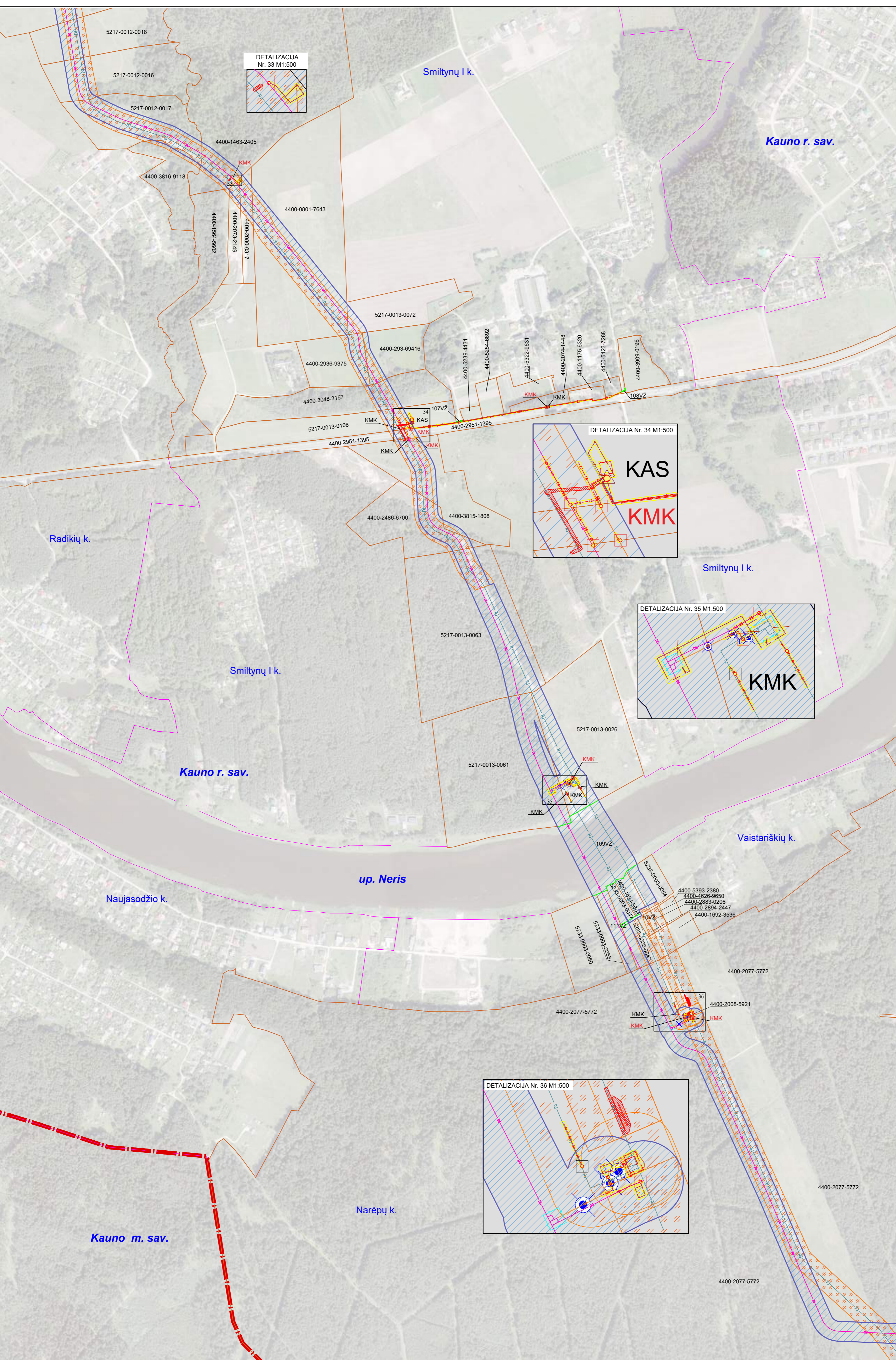
Pastabos:

- * Vadovaujantis LR specialiųjų žemės naudojimo sąlygų įstatymo 27 str. i) MD vamzdžio apsaugos zona - išilgai vamzdžio trasos esanti žemės juosta, kurios ribos yra po 25 metrus į abi puses nuo vamzdžio ašies, virš šios juostos esanti oro erdvė, po šia juosta esanti žemė bei vanduo virš šios juostos ir po ją, ii) kitų MD įrenginių ir statinių (stočių, uždarymo įtaisų, valymo ir diagnostavimo įtaisų paleidimo ir priėmimo kamerų, slėgio ribojimo mazgų) apsaugos zona - žemės juosta, kurios ribos yra 25 metrų atstumu aplink teritorijos, kurioje yra šie įrenginiai ar statiniai, aptvėrimą, virš šios juostos esanti oro erdvė ir žemė po šia juosta;
- ** Vadovaujantis LR specialiųjų žemės naudojimo sąlygų įstatymo 24 str. po 1 m į abi puses žemos įtampos požeminių elektros linijų;
- *** Plane vaizduojamos bendros magistralinių dujotiekių apsaugos zonos;
- **** Plane vaizduojamos bendros magistralinių dujotiekių susijusios infrastruktūros apsaugos zonos;
- ***** Elektroninių ryšių tinklai vaizduojami informaciniais tikslais (elektroninių ryšių tinklų elektroninių ryšių infrastruktūros apsaugos zonos nenustatomos).

Duomenų šaltiniai:
 1. Žemės sklypų ribos © VĮ Registrų centras, 2024-04-09.
 2. ORTOILT - Lietuvos Respublikos teritorijos M1:10000 skaitmeninis rastrinis ortofotografinis žemėlapis © Nacionalinėje mės tarnyba prie AM, 2021-2023.
 3. AB Amber Grid duomenų rinkinys, 2024.

REGISTRŲ VALSTYBĖS ĮMONĖ REGISTRŲ CENTRAS			
Įmonės kodas: 12410246, Šniederių g. 39, LT-08106 Vilnius tel. (8-37) 787 845 e.p. Rata.Balciuskienė@registrųcentras.lt Kvalifikacijos Nr. 2M-M-2535			
Pareigos	Parašas	Vardas, pavardė	Data
Grupės vadovė		Evaldas Lukša	2024-09-19
Grupės vadovė		Danguolė Novosinskienė	2024-09-19
Maitininkė		Rūta Balciuskienė	2024-09-19
Maitininko kvalifikacijos pažymėjimo Nr.: 2M-M-1078			

Kauno rajono savivaldybės teritorijoje esančių magistralinių dujotiekių ir susijusios infrastruktūros apsaugos zonų planas M 1:5000



SUTARTINIAI ŽENKLAI	
	Magistralinis dujotiekis (toliau - MD)
	Magistralinių dujotiekių apsaugos zona
	Savivaldybės teritorijos riba
	Gyvenamosios vietovės
	Žemės sklypų ribos
	Laisva valstybinė žemė
	Žemos įtampos požeminės elektros linijos (su MD susijusi infrastruktūra)
	Įžeminimo kontūrai
	Žemos įtampos požeminės elektros linijos apsaugos zona
	Teritorijos, kurioje yra MD įrenginių ir statinių (stočių, uždarymo įtaisų, valymo ir diagnostavimo įtaisų paleidimo ir priėmimo kamerų, slėgio ribojimo mazgų), aptvėrimas
	Prapūtimo vamzdžiai
	Vadinimo vamzdžiai
	Elektroninių ryšių tinklai
	KMK Kontrolės ir matavimo kolonėlė (toliau - KMK) ir jos apsaugos zona (1m atstumu nuo KMK centro)
	Žvakės
	KAS Katodinės apsaugos stotis
	DSS Dujų skirstymo stotis
	Esama magistralinių dujotiekių apsaugos zona
	Esama žemos įtampos požeminės elektros linijos apsaugos zona
	Projektuojamas magistralinis dujotiekis
	Projektuojami prapūtimo vamzdžiai
	Projektuojamos teritorijos, kurioje yra MD įrenginių ir statinių (stočių, uždarymo įtaisų, valymo ir diagnostavimo įtaisų paleidimo ir priėmimo kamerų, slėgio ribojimo mazgų), aptvėrimas
	Projektuojami žemos įtampos požeminės elektros linijos (su MD susijusi infrastruktūra)
	Projektuojami įžeminimo kontūrai
	Projektuojami elektroninių ryšių tinklai
	Esama elektroninių ryšių tinklų apsaugos zona
	Projektuojama KMK (1m atstumu nuo KMK centro)

Pastabos:
 * Vadovaujantis LR specialiųjų žemės naudojimo sąlygų įstatymo 27 str. i) MD vamzdžio apsaugos zona - išilgai vamzdžio trasa esanti žemės juosta, kurios ribos yra po 25 metrus į abi puses nuo vamzdžio ašies, virš šios juostos esanti oro erdvė, po šia juosta esanti žemė bei vanduo virš šios juostos ir po ja, ii) kitų MD įrenginių ir statinių (stočių, uždarymo įtaisų, valymo ir diagnostavimo įtaisų paleidimo ir priėmimo kamerų, slėgio ribojimo mazgų) apsaugos zona - žemės juosta, kurios ribos yra 25 metrų atstumu aplink teritorijos, kurioje yra šie įrenginiai ar statiniai, aptvėrimą, virš šios juostos esanti oro erdvė ir žemė po šia juosta;
 ** Vadovaujantis LR specialiųjų žemės naudojimo sąlygų įstatymo 24 str. po 1 m į abi puses žemos įtampos požeminių elektros linijų;
 *** Plane vaizduojamos bendros magistralinių dujotiekių apsaugos zonos;
 **** Plane vaizduojamos bendros su magistralinių dujotiekių susijusios infrastruktūros apsaugos zonos;
 ***** Elektroninių ryšių tinklai vaizduojami informaciniais tikslais (elektroninių ryšių tinklų elektroninių ryšių infrastruktūros apsaugos zonos nenustatomos).

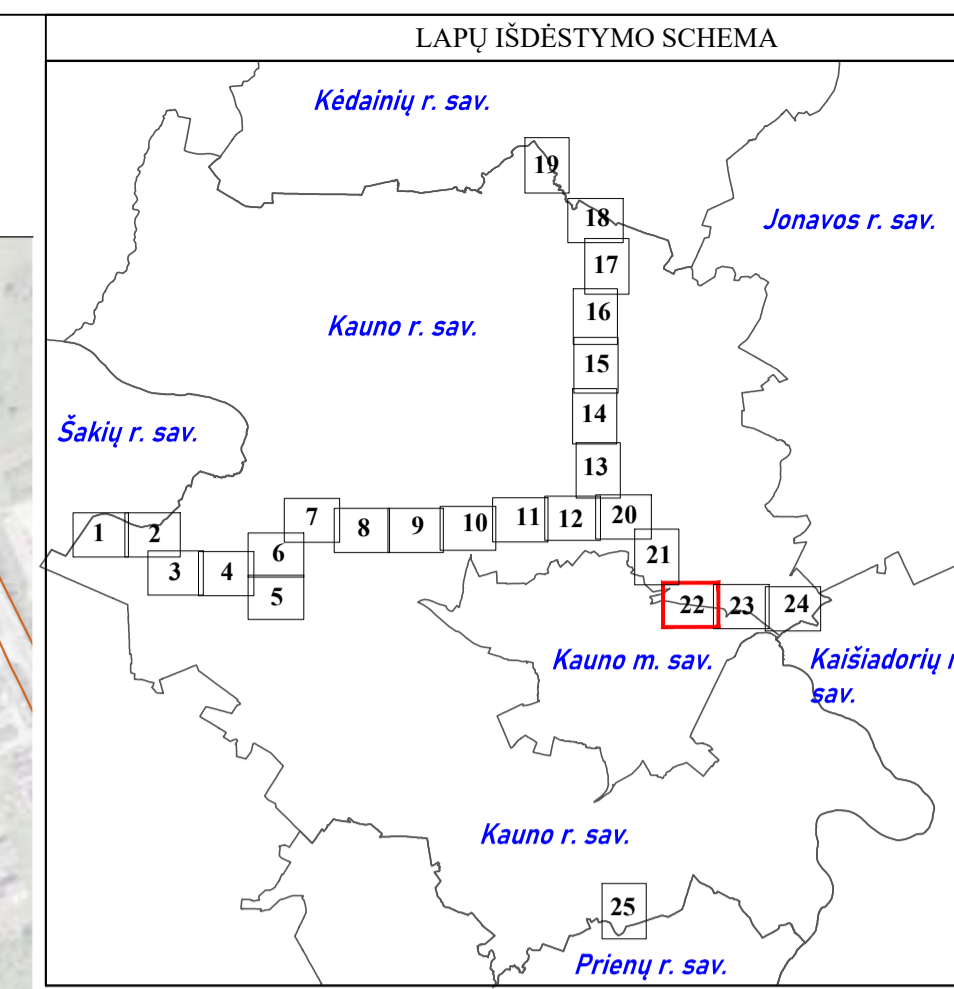
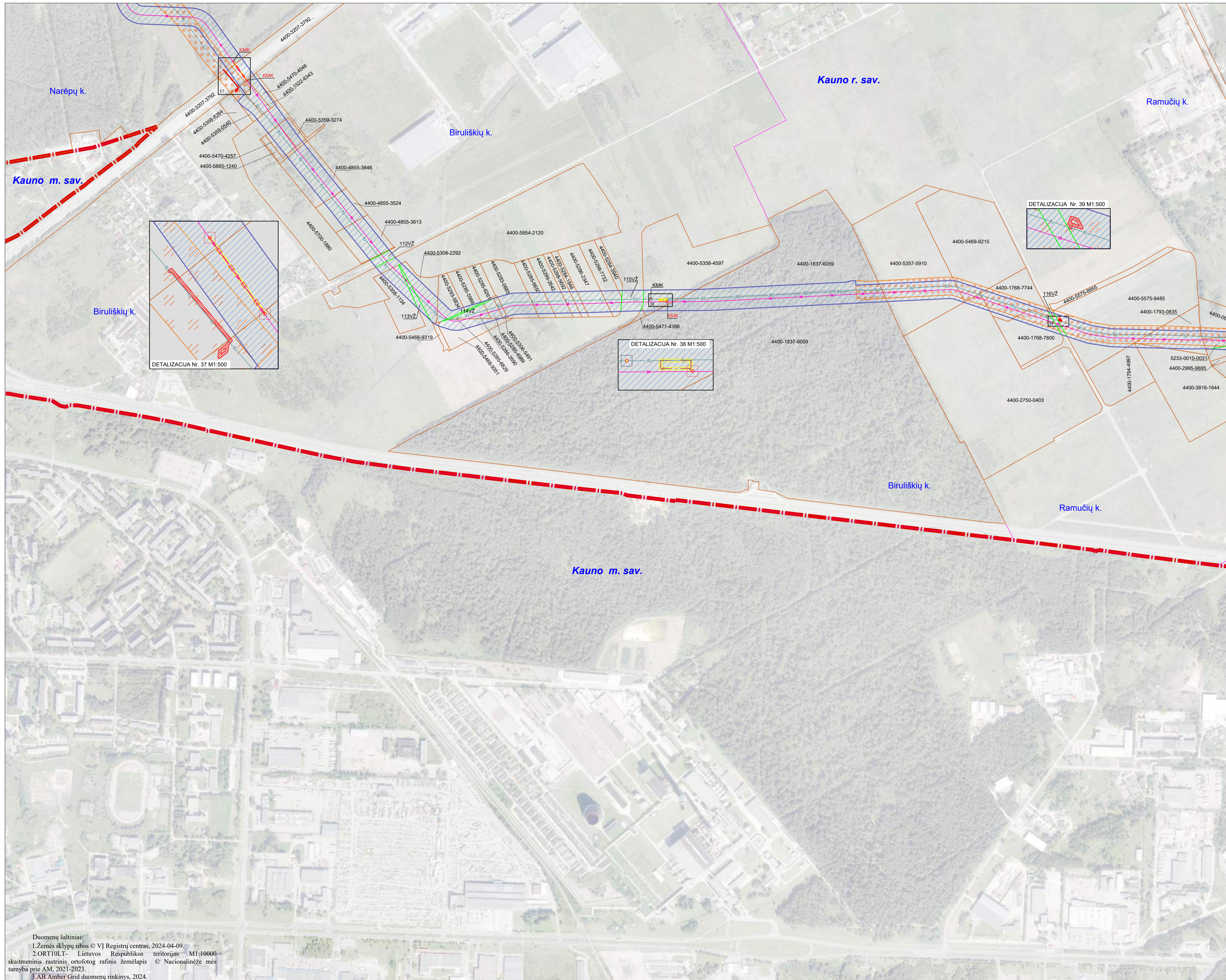
Duomenų šaltiniai:
 1. Žemės sklypų ribos © VI Registrų centras, 2024-04-09.
 2. ORT10LT- Lietuvos Respublikos teritorijos M1:10000 skaitmeninis rastrinis ortofotografinis žemėlapis © Nacionalinėje mės tarnyba prie AM, 2021-2023.
 3. AB Amber Grid duomenų rinkinys, 2024.

REGISTRŲ VALSTYBĖS ĮMONĖ REGISTRŲ CENTRAS
 Įmonės kodas 124110246, Studentų g. 39, LT-08106 Vilnius tel. (8-37) 787 845
 e.p. Rima.Balčiūskienė@registrucentras.lt
 Kvalifikacijos Nr. 2M-M-2315

Pareigos	Parašas	Vardas, pavardė	Data
Grupės vadovas		Evaldas Lukša	2024-09-19
Grupės vadovė		Dangolė Novoskiėnė	2024-09-19
Matininkė		Rūta Balčiūskienė	2024-09-19

Matininko kvalifikacijos pažymėjimo Nr.: 2M-M-1078

Kauno rajono savivaldybės teritorijoje esančių magistralinių dujotiekių ir susijusios infrastruktūros apsaugos zonų planas M 1:5000



SUTARTINIAI ŽENKLAI	
	Magistralinis dujotiekis (toliau - MD)
	Magistralinių dujotiekių apsaugos zona
	Savivaldybės teritorijos riba
	Gyvenamosios vietovės
	Žemės sklypų ribos
	Laisva valstybinė žemė
	Žemos įtampos požeminės elektros linijos (su MD susijusi infrastruktūra)
	Įžeminimo kontūrai
	Žemos įtampos požeminės elektros linijos apsaugos zona
	Teritorijos, kurioje yra MD įrenginių ir statinių (stočių, uždarymo įtaisų, valymo ir diagnostavimo įtaisų paleidimo ir priėmimo kamerų, slėgio ribojimo mazgų), aptvėrimas
	Prapūtimo vamzdžiai
	Vėdinimo vamzdžiai
	Elektroninių ryšių tinklai
	Kontrolės ir matavimo kolonėlė (toliau - KMK) ir jos apsaugos zona (1m atstumu nuo KMK centro)
	Žvakės
	Katodinės apsaugos stotis
	Dujų skirstymo stotis
	Esama magistralinių dujotiekių apsaugos zona
	Esama žemos įtampos požeminės elektros linijos apsaugos zona
	Projektuojamas magistralinis dujotiekis
	Projektuojami prapūtimo vamzdžiai
	Projektuojamas teritorijos, kurioje yra MD įrenginių ir statinių (stočių, uždarymo įtaisų, valymo ir diagnostavimo įtaisų paleidimo ir priėmimo kamerų, slėgio ribojimo mazgų), aptvėrimas
	Projektuojami žemos įtampos požeminės elektros linijos (su MD susijusi infrastruktūra)
	Projektuojami įžeminimo kontūrai
	Projektuojami elektroninių ryšių tinklai
	Esama elektroninių ryšių tinklų apsaugos zona
	Projektuojama KMK (1m atstumu nuo KMK centro)

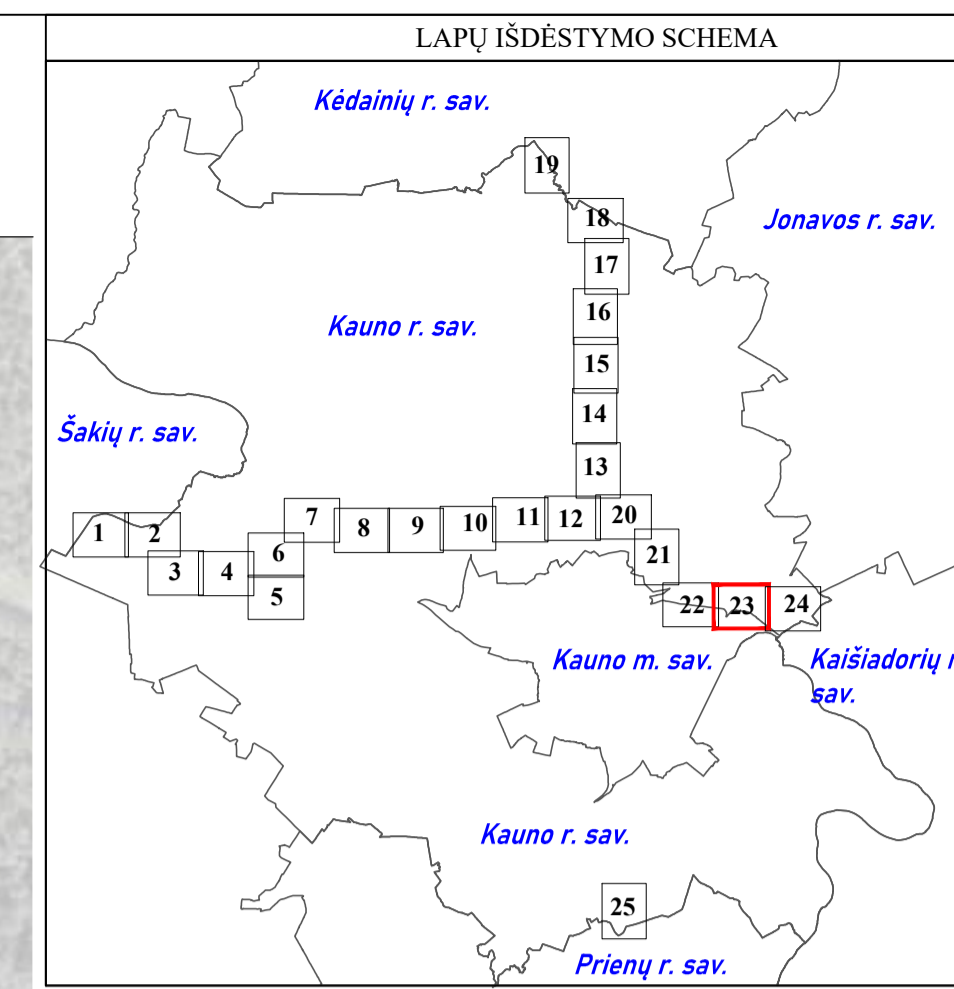
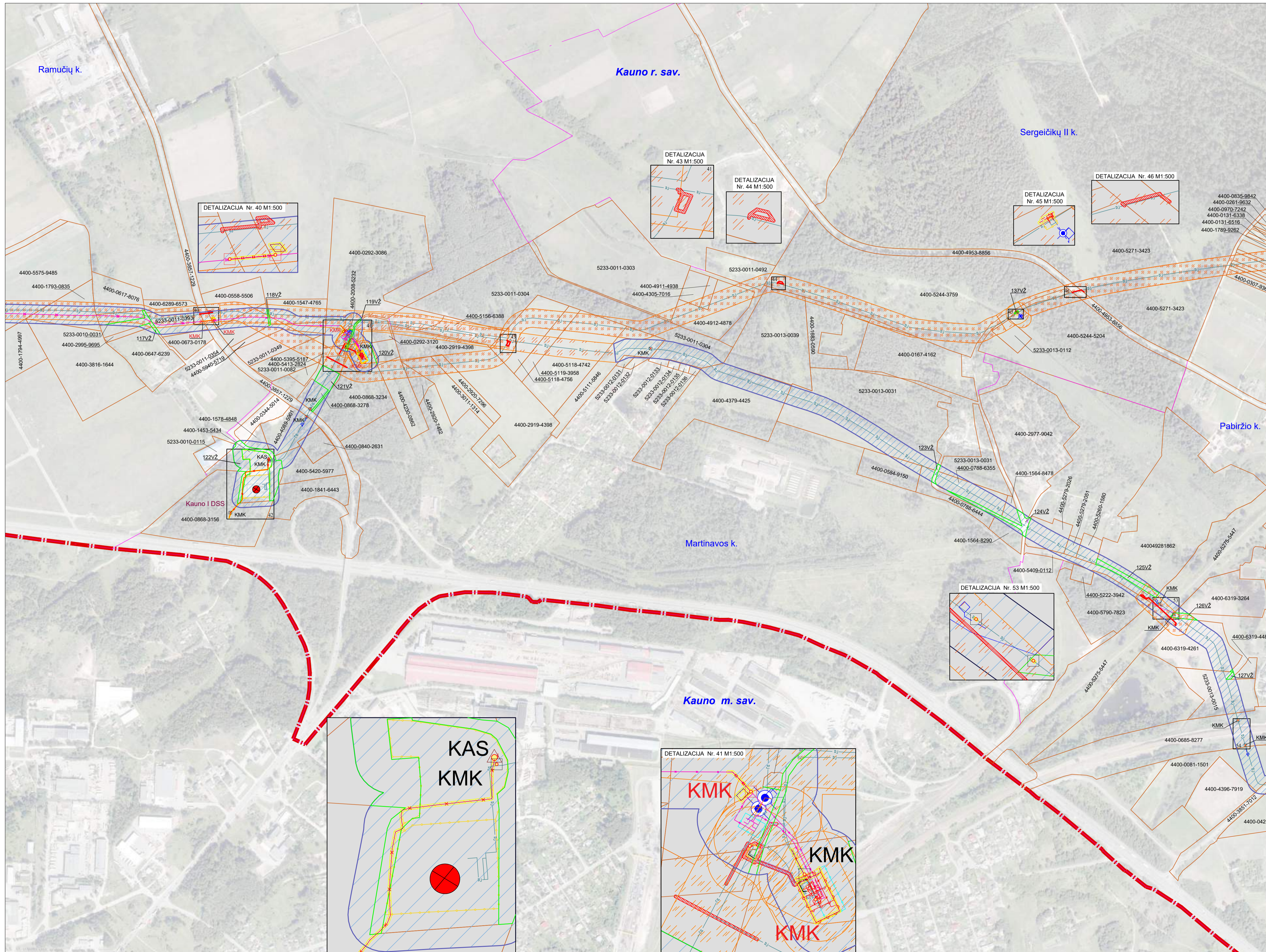
Pastabos:

- * Vadovaujantis LR specialiųjų žemės naudojimo sąlygų įstatymo 27 str. i) MD vamzdžio apsaugos zona - išilgai vamzdžio trasos esanti žemės juosta, kurios ribos yra po 25 metrus į abi puses nuo vamzdžio ašies, virš šios juostos esanti oro erdvė, po šia juosta esanti žemė bei vanduo virš šios juostos ir po ja, ii) kitų MD įrenginių ir statinių (stočių, uždarymo įtaisų, valymo ir diagnostavimo įtaisų paleidimo ir priėmimo kamerų, slėgio ribojimo mazgų) apsaugos zona - žemės juosta, kurios ribos yra 25 metrų atstumu aplink teritorijos, kurioje yra šie įrenginiai ar statiniai, aptvėrimą, virš šios juostos esanti oro erdvė ir žemė po šia juosta;
- ** Vadovaujantis LR specialiųjų žemės naudojimo sąlygų įstatymo 24 str. po 1 m į abi puses žemos įtampos požeminių elektros linijų;
- *** Plane vaizduojamos bendros magistralinių dujotiekių apsaugos zonos;
- **** Plane vaizduojamos bendros su magistralinių dujotiekių susijusios infrastruktūros apsaugos zonos;
- ***** Elektroninių ryšių tinklai vaizduojami informaciniais tikslais (elektroninių ryšių tinklų infrastruktūros apsaugos zonos nenustatomos).

Duomenų šaltiniai:
 1. Žemės sklypų ribos © VĮ Registrų centras, 2024-04-09.
 2. ORT10LT- Lietuvos Respublikos teritorijos M1:10000 skaitmeninis rastrinis ortofotografinis žemėlapis © Nacionalinėje mės tarnyba prie AM, 2021-2023.
 3. AB Amber Grid duomenų rinkinys, 2024.

REGISTRŲ VALSTYBĖS ĮMONĖ REGISTRŲ CENTRAS			
Įmonės kodas 12410246, Šniederių g. 39, LT-08106 Vilnius tel. (8-37) 787 845 e.p. Rata.Balčiauskienė@registrųcentras.lt Kvalifikacijos Nr. 2M-M-2535			
Pareigos	Parašas	Vardas, pavardė	Data
Grupės vadovas		Evaldas Lukša	2024-09-19
Grupės vadovė		Danguolė Novosinskienė	2024-09-19
Maitininkė		Rita Balčiauskienė	2024-09-19
Maitininko kvalifikacijos pažymėjimo Nr.: 2M-M-1078			

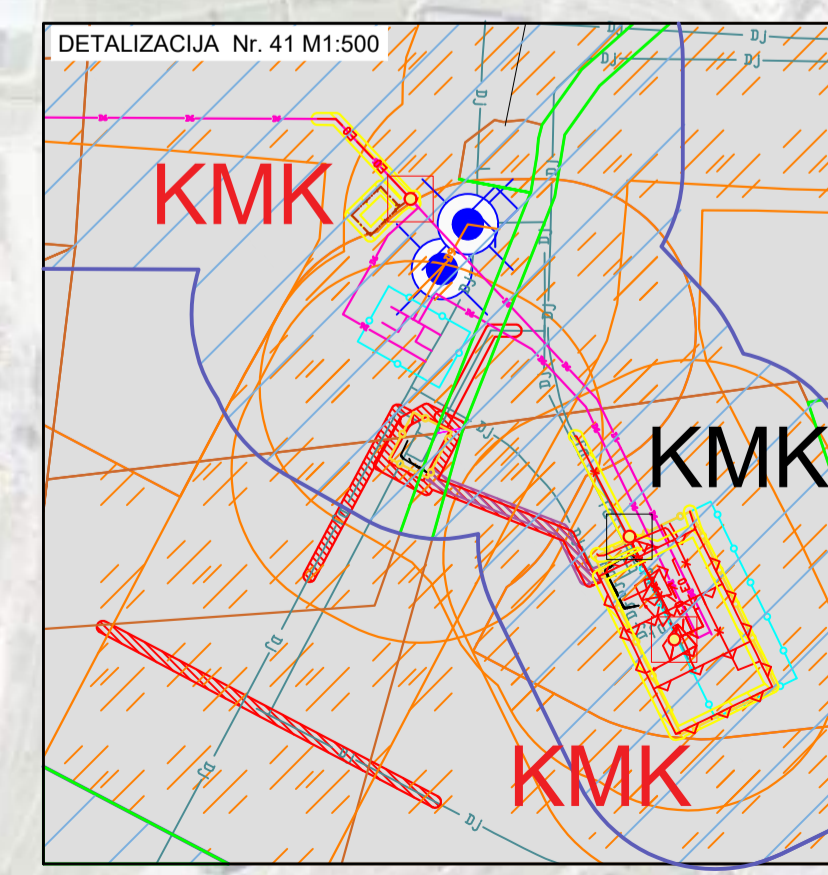
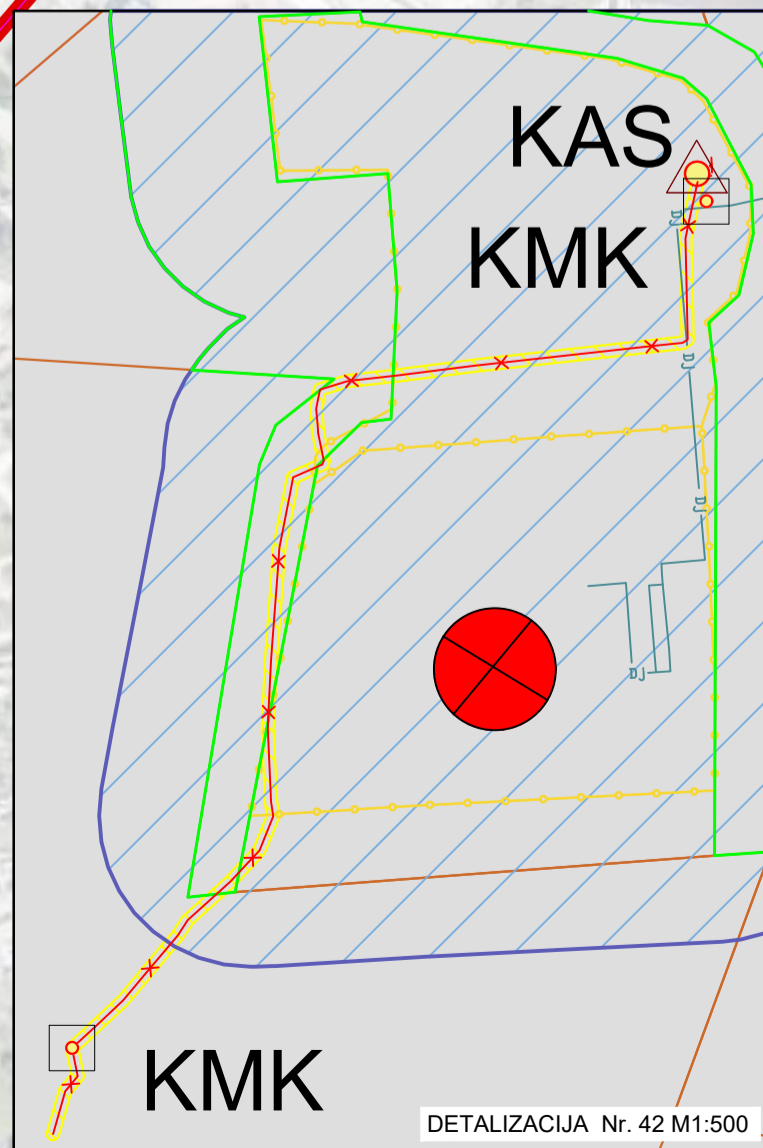
Kauno rajono savivaldybės teritorijoje esančių magistralinių dujotiekių ir susijusios infrastruktūros apsaugos zonų planas M 1:5000



SUTARTINIAI ŽENKLAI	
	Magistralinis dujotiektis (toliau - MD)
	Magistralinių dujotiekių apsaugos zona
	Savivaldybės teritorijos riba
	Gyvenamosios vietovės
	Žemės sklypų ribos
	Laisva valstybinė žemė
	Žemos įtampos požeminės elektros linijos (su MD susijusi infrastruktūra)
	Įžeminimo kontūrai
	Žemos įtampos požeminės elektros linijos apsaugos zona
	Territorijos, kurioje yra MD įrenginių ir statinių (stočių, uždarymo įtaisų, valymo ir diagnostavimo įtaisų paleidimo ir priėmimo kamerų, slėgio ribojimo mazgų), aptvėrimas
	Prapūtimo vamzdžiai
	Vėdinimo vamzdžiai
	Elektroninių ryšių tinklai
	KMK Kontrolės ir matavimo kolonėlė (toliau - KMK) ir jos apsaugos zona (1m atstumu nuo KMK centro)
	Žvakės
	KAS Katodinės apsaugos stotis
	DSS Dujų skirstymo stotis
	Esama magistralinių dujotiekių apsaugos zona
	Esama žemos įtampos požeminės elektros linijos apsaugos zona
	Projektojuamas magistralinis dujotiektis
	Projektojujami prapūtimo vamzdžiai
	Projektojuamas teritorijos, kurioje yra MD įrenginių ir statinių (stočių, uždarymo įtaisų, valymo ir diagnostavimo įtaisų paleidimo ir priėmimo kamerų, slėgio ribojimo mazgų), aptvėrimas
	Projektojujami žemos įtampos požeminės elektros linijos (su MD susijusi infrastruktūra)
	Projektojujami įžeminimo kontūrai
	Projektojujami elektroninių ryšių tinklai
	Esama elektroninių ryšių tinklų apsaugos zona
	Projektojuama KMK (1m atstumu nuo KMK centro)

Pastabos:

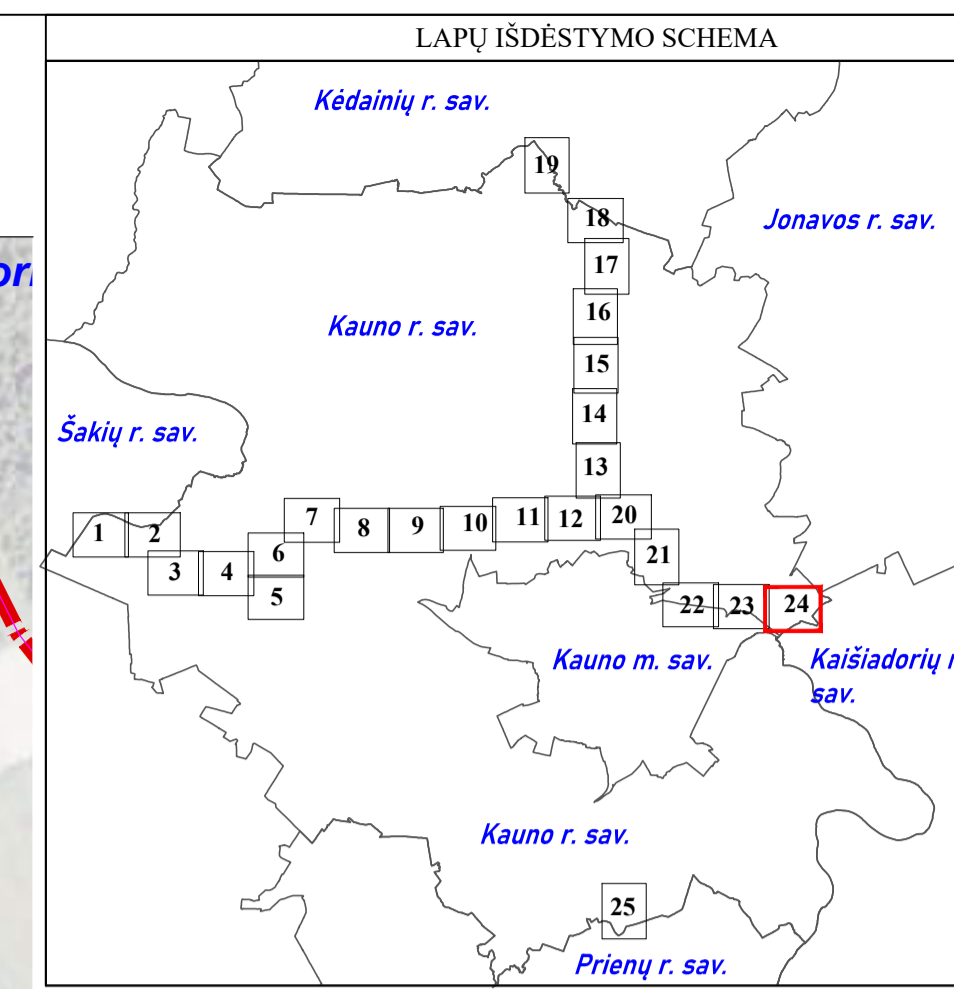
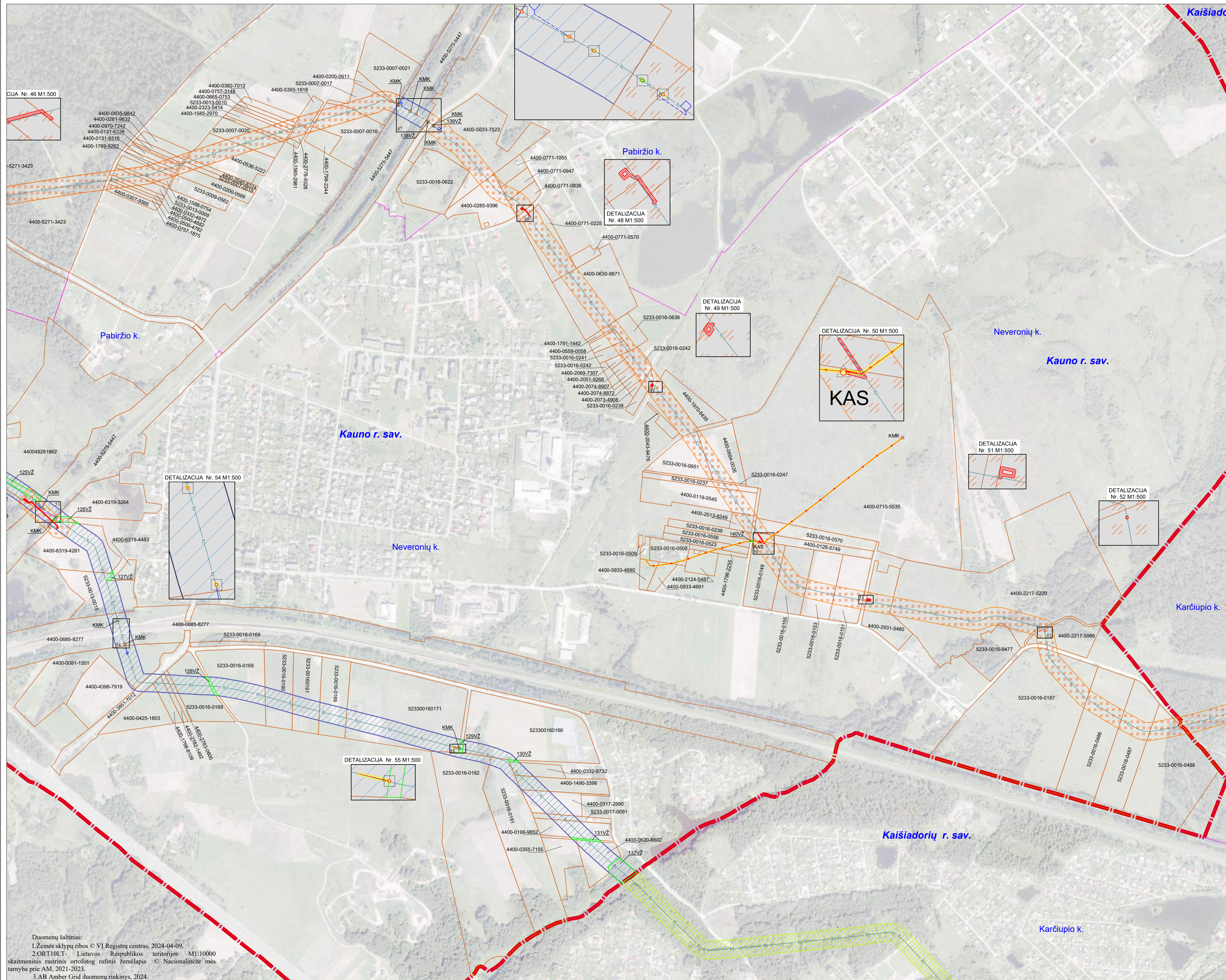
- * Vadovaujantis LR specialiuju žemės naudojimo sąlygų įstatymo 27 str. i) MD vamzdžio apsaugos zona - išilgai vamzdžio trasa esanti žemės juosta, kurios ribos yra po 25 metrus į abi puses nuo vamzdžio ašies, virš šios juostos esanti oro erdvė, po šia juosta esanti žemė bei vanduo virš šios juostos ir po ją, ii) kitų MD įrenginių ir statinių (stočių, uždarymo įtaisų, valymo ir diagnostavimo įtaisų paleidimo ir priėmimo kamerų, slėgio ribojimo mazgų) apsaugos zona - žemės juosta, kurios ribos yra 25 metrų atstumu aplink teritorijos, kurioje yra šie įrenginiai ar statiniai, aptvėrimą, virš šios juostos esanti oro erdvė ir žemė po šia juosta;
- ** Vadovaujantis LR specialiuju žemės naudojimo sąlygų įstatymo 24 str. po 1 m) abi puses žemos įtampos požeminių elektros linijų;
- *** Plane vaizduojamos bendros magistralinių dujotiekių apsaugos zonos;
- **** Plane vaizduojamos bendros su magistralinių dujotiekių susijusios infrastruktūros apsaugos zonos;
- ***** Elektroninių ryšių tinklai vaizduojami informaciniais tikslais (elektroninių ryšių tinklų elektroninių ryšių infrastruktūros apsaugos zonos nenustatomos).



Duomenų šaltiniai:
 1. Žemės sklypų ribos © VI Registrų centras, 2024-04-09.
 2. ORT10LT - Lietuvos Respublikos teritorijos M1:10000 skaitmeninis rastinis ortofotografinis žemėlapis © Nacionalinėje mės tarnyba prie AM, 2021-2023.
 3. AB Amber Grid duomenų rinkinys, 2024.

REGISTRŲ VALSTYBĖS ĮMONĖ REGISTRŲ CENTRAS			
Įmonės kodas 124110246, Študentų g. 39, LT-08106 Vilnius tel. (8-37) 787 845 c/p. Ratai.Balciauskai@registrųcentras.lt Kvalifikacijos Nr. 2M-M-2535			
Pareigos	Parašas	Vardas, pavardė	Data
Grupės vadovas		Evaldas Lukša	2024-09-19
Grupės vadovė		Danguolė Novosinskienė	2024-09-19
Maitininkė		Rita Balčiauskienė	2024-09-19
Maitininko kvalifikacijos pažymėjimo Nr.: 2M-M-1078			

Kauno rajono savivaldybės teritorijoje esančių magistralinių dujotiekių ir susijusios infrastruktūros apsaugos zonų planas M 1:5000



SUTARTINIAI ŽENKLAI	
	Magistralinis dujotiekis (toliau - MD)
	Magistralinių dujotiekių apsaugos zona
	Savivaldybės teritorijos riba
	Gyvenamosios vietovės
	Žemės sklypų ribos
	Laisva valstybinė žemė
	Žemos įtampos požeminės elektros linijos (su MD susijusi infrastruktūra)
	Įžeminimo kontūrai
	Žemos įtampos požeminės elektros linijos apsaugos zona
	Teritorijos, kurioje yra MD įrenginių ir statinių (stočių, uždarymo įtaisų, valymo ir diagnostavimo įtaisų paleidimo ir priėmimo kamerų, slėgio ribojimo mazgų), aptverimas
	Prapūtimo vamzdžiai
	Vėdinimo vamzdžiai
	Elektroninių ryšių tinklai
	KMK Kontrolės ir matavimo kolonėlė (toliau - KMK) ir jos apsaugos zona (1m atstumu nuo KMK centro)
	Žvakės
	KAS Katodinės apsaugos stotis
	DSS Dujų skirstymo stotis
	Esama magistralinių dujotiekių apsaugos zona
	Esama žemos įtampos požeminės elektros linijos apsaugos zona
	Projektuojamas magistralinis dujotiekis
	Projektuojami prapūtimo vamzdžiai
	Projektuojamas teritorijos, kurioje yra MD įrenginių ir statinių (stočių, uždarymo įtaisų, valymo ir diagnostavimo įtaisų paleidimo ir priėmimo kamerų, slėgio ribojimo mazgų), aptverimas
	Projektuojami žemos įtampos požeminės elektros linijos (su MD susijusi infrastruktūra)
	Projektuojami įžeminimo kontūrai
	Projektuojami elektroninių ryšių tinklai
	Esama elektroninių ryšių tinklų apsaugos zona
	Informaciniais tikslais rodoma magistralinių dujotiekių apsaugos zona, nustatyta Kaišiadorių rajono savivaldybės teritorijoje esančių magistralinių dujotiekių ir susijusios infrastruktūros apsaugos zonų planu

Pastabos:

- Vadovaujantis LR specialiųjų žemės naudojimo sąlygų įstatymo 27 str. i) MD vamzdžio apsaugos zona - išilgai vamzdžio trasos esanti žemės juosta, kurios ribos yra po 25 metrus į abi puses nuo vamzdžio ašies, virš šios juostos esanti oro erdvė, po šia juosta esanti žemė bei vanduo virš šios juostos ir po ją, ii) kitų MD įrenginių ir statinių (stočių, uždarymo įtaisų, valymo ir diagnostavimo įtaisų paleidimo ir priėmimo kamerų, slėgio ribojimo mazgų) apsaugos zona - žemės juosta, kurios ribos yra 25 metrų atstumu aplink teritorijos, kurioje yra šie įrenginiai ar statiniai, aptverimą, virš šios juostos esanti oro erdvė ir žemė po šia juosta;
- ** Vadovaujantis LR specialiųjų žemės naudojimo sąlygų įstatymo 24 str. po 1 m į abi puses žemos įtampos požeminių elektros linijų;
- *** Plane vaizduojamos bendros magistralinių dujotiekių apsaugos zonos;
- **** Plane vaizduojamos bendros su magistralinių dujotiekių susijusios infrastruktūros apsaugos zonos;
- ***** Elektroninių ryšių tinklai vaizduojami informaciniais tikslais (elektroninių ryšių tinklų elektroninių ryšių infrastruktūros apsaugos zonos nenustatomos).

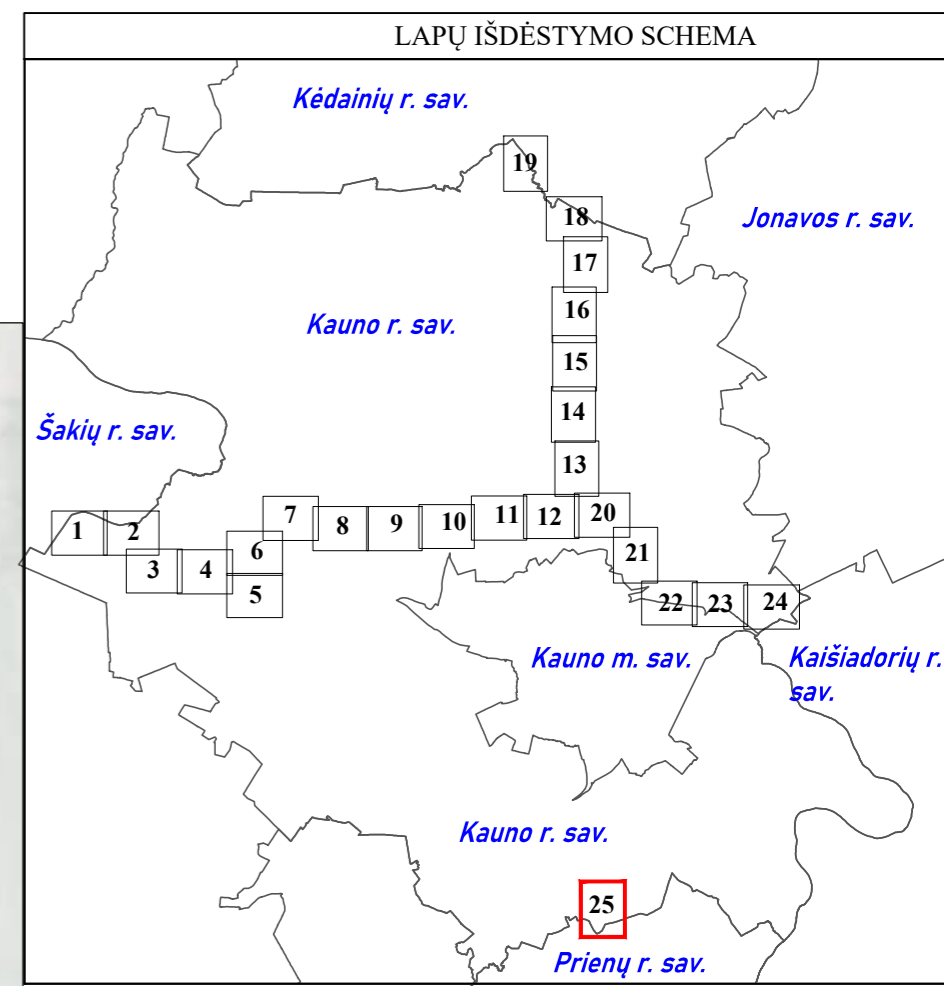
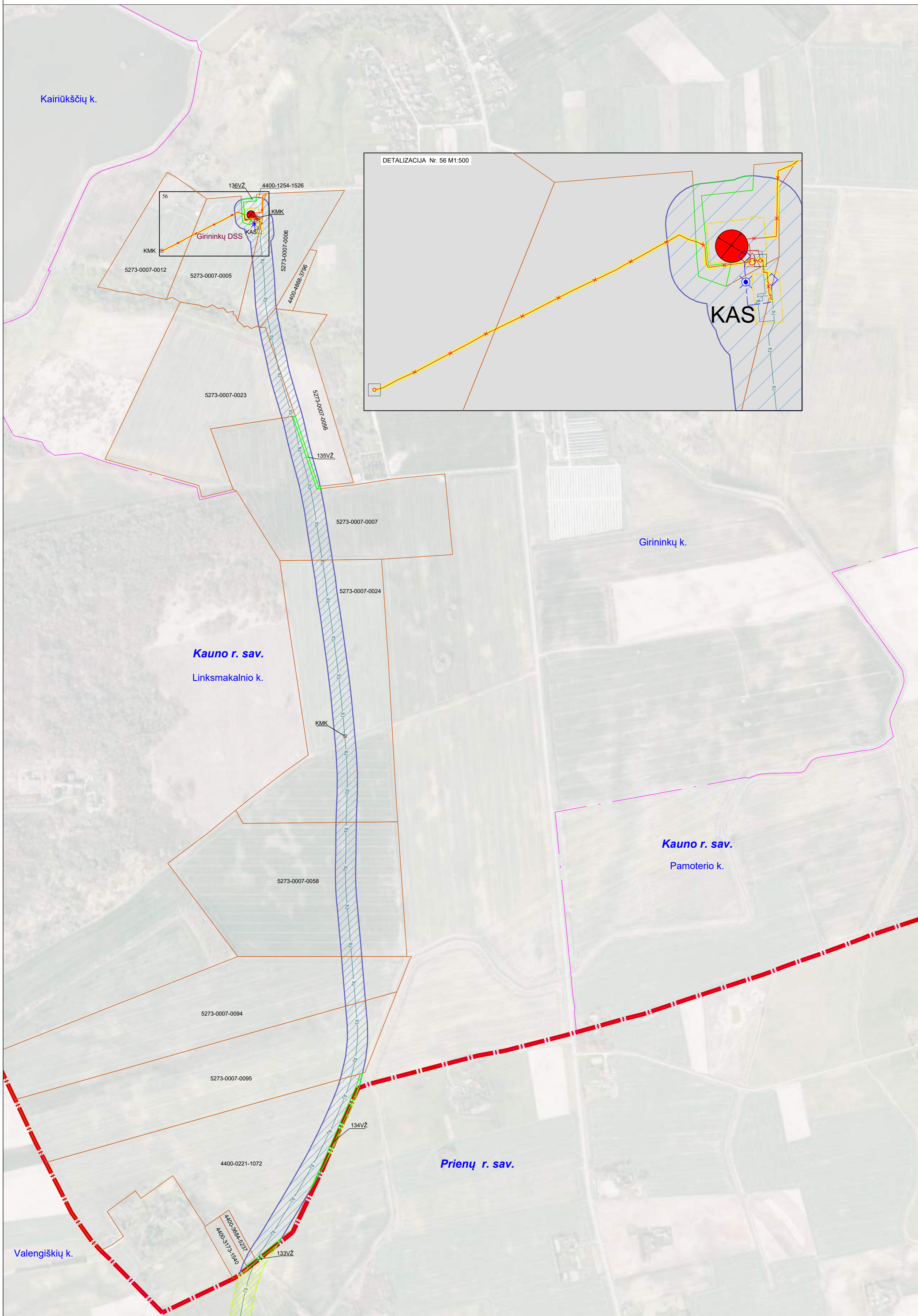
REGISTRŲ VALSTYBĖS ĮMONĖ REGISTRŲ CENTRAS
 Įmonės kodas 124110246, Šniedžių g. 39, LT-08106 Vilnius tel. (8-37) 787 845
 e.p. Rata.Balčiauskienė@registrcentras.lt
 Kvalifikacijos Nr. 2M-M-2535

Pareigos	Parašas	Vardas, pavardė	Data
Grupės vadovas		Evaldas Lukša	2024-09-19
Grupės vadovė		Danguolė Novosinskienė	2024-09-19
Maitininkė		Rita Balčiauskienė	2024-09-19

Maitininko kvalifikacijos pažymėjimo Nr.: 2M-M-1078

Duomenų šaltiniai:
 1. Žemės sklypų ribos © VI Registrų centras, 2024-04-09.
 2. ORTIO LT - Lietuvos Respublikos teritorijos M1:10000 skaitmeninis rastriinis ortofotografinis žemėlapis © Nacionalinėje mes tarnyba prie AM, 2021-2023.
 3. AB Amber Grid duomenų rinkinys, 2024.

Kauno rajono savivaldybės teritorijoje esančių magistralinių dujotiekių ir susijusios infrastruktūros apsaugos zonų planas M 1:5000



SUTARTINIAI ŽENKLAI	
	DJ – Magistralinis dujotiekis (toliau - MD)
	Magistralinių dujotiekių apsaugos zona
	Savivaldybės teritorijos riba
	Gyvenamosios vietovės
	Žemės sklypų ribos
	10VŽ – Laisva valstybinė žemė
	Žemos įtampos požeminės elektros linijos (su MD susijusi infrastruktūra)
	Ižeminimo kontūrai
	Žemos įtampos požeminės elektros linijos apsaugos zona
	Teritorijos, kurioje yra MD įrenginių ir statinių (stočių, uždarymo įtaisų, valymo ir diagnostavimo įtaisų paleidimo ir priėmimo kamerų, slėgio ribojimo mazgų), aptvėrimas
	Prapūtimo vamzdžiai
	Vėdinimo vamzdžiai
	Elektroninių ryšių tinklai
	KMK – Kontrolės ir matavimo kolonėlė (toliau - KMK) ir jos apsaugos zona (1m atstumu nuo KMK centro)
	Žvakės
	KAS – Katodinės apsaugos stotis
	DSS – Dujų skirstymo stotis
	Esama magistralinių dujotiekių apsaugos zona
	Esama žemos įtampos požeminės elektros linijos apsaugos zona
	D6 – Projektuojamas magistralinis dujotiekis
	D9 – Projektuojami prapūtimo vamzdžiai
	Projektuojamas teritorijos, kurioje yra MD įrenginių ir statinių (stočių, uždarymo įtaisų, valymo ir diagnostavimo įtaisų paleidimo ir priėmimo kamerų, slėgio ribojimo mazgų) apsaugos zona - žemės juosta, kurios ribos yra 25 metrų atstumu aplink teritorijos, kurioje yra šie įrenginiai ar statiniai, aptvėrimas
	E0 – E0 – Projektuojami žemos įtampos požeminės elektros linijos (su MD susijusi infrastruktūra)
	E1 – E1 – Projektuojami ižeminimo kontūrai
	Projektuojami elektroninių ryšių tinklai
	Esama elektroninių ryšių tinklų apsaugos zona
	Informaciniais tikslais rodoma magistralinių dujotiekių apsaugos zona, nustatyta Prienų rajono savivaldybės teritorijoje esančių magistralinių dujotiekių ir susijusios infrastruktūros apsaugos zonų planu

Pastabos:
 * Vadovaujantis LR specialiųjų žemės naudojimo sąlygų įstatymo 27 str. i) MD vamzdžio apsaugos zona - išilgai vamzdžio trasos esanti žemės juosta, kurios ribos yra po 25 metrus j abi puses nuo vamzdžio ašies, virš šios juostos esanti oro erdvė, po šia juosta esanti žemė bei vanduo virš šios juostos ir po ja, ii) kitų MD įrenginių ir statinių (stočių, uždarymo įtaisų, valymo ir diagnostavimo įtaisų paleidimo ir priėmimo kamerų, slėgio ribojimo mazgų) apsaugos zona - žemės juosta, kurios ribos yra 25 metrų atstumu aplink teritorijos, kurioje yra šie įrenginiai ar statiniai, aptvėrimas, virš šios juostos esanti oro erdvė ir žemė po šia juosta;
 ** Vadovaujantis LR specialiųjų žemės naudojimo sąlygų įstatymo 24 str. po 1 m j abi puses žemos įtampos požeminių elektros linijų;
 *** Plane vaizduojamos bendros magistralinių dujotiekių apsaugos zonos;
 **** Plane vaizduojamos bendros su magistralinių dujotiekių susijusios infrastruktūros apsaugos zonos;
 ***** Elektroninių ryšių tinklai vaizduojami informaciniais tikslais (elektroninių ryšių tinklų elektroninių ryšių infrastruktūros apsaugos zonos nenustatomos).

Duomenų šaltiniai:
 1. Žemės sklypų ribos © VI Registrų centras, 2024-04-09.
 2. ORT10LT- Lietuvos Respublikos teritorijos M1:10000 skaitmeninis rastrinis ortofotografinis žemėlapis © Nacionalinė žemės tarnyba prie AM, 2021-2023.
 3. AB Amber Grid duomenų rinkinys, 2024.

REGISTRŲ VALSTYBĖS ĮMONĖ REGISTRŲ CENTRAS
 Įmonės kodas 124110246, Studentų g. 39, LT-08106 Vilnius tel. (8-37) 787 845
 e.p. Rima.Balčiūskienė@registrucentras.lt
 Kvalifikacijos Nr. 2M-M-2315

Pareigos	Parašas	Vardas, pavardė	Data
Grupės vadovas		Evaldas Lukša	2024-09-19
Grupės vadovė		Dangolė Novoskiėnė	2024-09-19
Matininkė		Rūta Balčiūskienė	2024-09-19
Matininko kvalifikacijos pažymėjimo Nr.:		2M-M-1078	

1. lentelė. Kauno rajono savivaldybės teritorijoje esančių magistralinių dujotiekių ir susijusios infrastruktūros apsaugos zonų plano suvestiniai duomenys

Eil. Nr.	Žemės sklypo kadastrinis numeris	Žemės sklypo unikalus numeris	Žemės sklypo adresas	Žemės sklypo suformavimo metai	Žemės sklypo paskirtis	Žemės sklypo naudojimo būdas	Žemės sklypo matavimų tipas	Esamos apsaugos zonos pavadinimas	Esamos apsaugos zonos plotas, ha ¹	Planu nustatomos apsaugos zonos pavadinimas	Planu Nustatomos apsaugos zonos plotas, ha	Įregistruotų ir Planu nustatomų apsaugos zonų bendras plotas, ha ²
1.	5233/0013:0129	4400-0081-1501	Kauno r. sav. Neveronių k.	2003-09-08	Žemės ūkio	Kiti žemės ūkio paskirties žemės sklypai	Kadastriniai matavimai	Magistralinių dujotiekių ir naftotiekių (produktotiekių) apsaugos zonos (III skyrius, pentkasis skirsnis)	0.5816	Magistralinių dujotiekių ir naftotiekių (produktotiekių) apsaugos zonos (III skyrius, pentkasis skirsnis)	0.5834	0.5834
2.	5201/0012:0133	4400-0081-8260	Kauno r. sav. Novos k.	2003-09-08	Miškų ūkio	-	Preliminarūs matavimai	Magistralinių dujotiekių ir naftotiekių (produktotiekių) apsaugos zonos (III skyrius, pentkasis skirsnis)	0.6000	Magistralinių dujotiekių ir naftotiekių (produktotiekių) apsaugos zonos (III skyrius, pentkasis skirsnis)	0.7788	0.7788
								-	-	Elektros tinklų apsaugos zonos (III skyrius, ketvirtasis skirsnis)	0.0129	0.0129
3.	5217/0008:0125	4400-0088-5652	Kauno r. sav. Ražių k. Rožių g. 38	2003-09-16	Žemės ūkio	-	Kadastriniai matavimai	Magistralinių dujotiekių ir naftotiekių (produktotiekių) apsaugos zonos (III skyrius, pentkasis skirsnis)	0.6877	Magistralinių dujotiekių ir naftotiekių (produktotiekių) apsaugos zonos (III skyrius, pentkasis skirsnis)	0.6857	0.6857
4.	5201/0012:0135	4400-0088-8011	Kauno r. sav. Kuro k. Nidos g. 1	2003-09-16	Žemės ūkio	Kiti žemės ūkio paskirties žemės sklypai	Kadastriniai matavimai	Magistralinių dujotiekių ir naftotiekių (produktotiekių) apsaugos zonos (III skyrius, pentkasis skirsnis)	0.2815	Magistralinių dujotiekių ir naftotiekių (produktotiekių) apsaugos zonos (III skyrius, pentkasis skirsnis)	0.2808	0.2808
5.	5207/0005:0344	4400-0095-3175	Kauno r. sav. Virbaliūnų k.	2003-09-24	Žemės ūkio	Kiti žemės ūkio paskirties žemės sklypai	Kadastriniai matavimai	Magistralinių dujotiekių ir naftotiekių (produktotiekių) apsaugos zonos (III skyrius, pentkasis skirsnis)	0.4495	Magistralinių dujotiekių ir naftotiekių (produktotiekių) apsaugos zonos (III skyrius, pentkasis skirsnis)	0.4506	0.4506
6.	5283/0002:0051	4400-0097-3168	Kauno r. sav. Paltiškių k.	2003-09-28	Miškų ūkio	Ūkinių miškų sklypai	Kadastriniai matavimai	Magistralinių dujotiekių ir naftotiekių (produktotiekių) apsaugos zonos (III skyrius, pentkasis skirsnis)	1.7727	Magistralinių dujotiekių ir naftotiekių (produktotiekių) apsaugos zonos (III skyrius, pentkasis skirsnis)	1.7676	1.7676
								Elektros tinklų apsaugos zonos (III skyrius, ketvirtasis skirsnis)	0.4686	Elektros tinklų apsaugos zonos (III skyrius, ketvirtasis skirsnis)	0.0003	0.4689
7.	5217/0012:0650	4400-0117-6090	Kauno r. sav. Romaškių k.	2003-10-22	Žemės ūkio	Kiti žemės ūkio paskirties žemės sklypai	Kadastriniai matavimai	Magistralinių dujotiekių ir naftotiekių (produktotiekių) apsaugos zonos (III skyrius, pentkasis skirsnis)	0.4461	Magistralinių dujotiekių ir naftotiekių (produktotiekių) apsaugos zonos (III skyrius, pentkasis skirsnis)	0.3662	0.3662
								-	-	Elektros tinklų apsaugos zonos (III skyrius, ketvirtasis skirsnis)	0.0003	0.0003
8.	5270/0016:0365	4400-0121-8260	Kauno r. sav. Bernatonių k.	2003-10-28	Žemės ūkio	Kiti žemės ūkio paskirties žemės sklypai	Kadastriniai matavimai	Magistralinių dujotiekių ir naftotiekių (produktotiekių) apsaugos zonos (III skyrius, pentkasis skirsnis)	0.0573	Magistralinių dujotiekių ir naftotiekių (produktotiekių) apsaugos zonos (III skyrius, pentkasis skirsnis)	0.0566	0.0566
9.	5217/0012:0659	4400-0152-1117	Kauno r. sav. Romaškių k.	2003-12-02	Žemės ūkio	-	Preliminarūs matavimai	Magistralinių dujotiekių ir naftotiekių (produktotiekių) apsaugos zonos (III skyrius, pentkasis skirsnis)	0.0128	Magistralinių dujotiekių ir naftotiekių (produktotiekių) apsaugos zonos (III skyrius, pentkasis skirsnis)	0.0128	0.0128

¹ Teritorijos, kuriose taikomos SŽNS, neįregistruotos Nekilnojamojo turto registre

² Bendrame plote neįskaičiuojamos SŽNS teritorijos (jų plotai), kurios įregistruotos kitais pagrindais

Eil. Nr.	Žemės sklypo kadastrinis numeris	Žemės sklypo unikalus numeris	Žemės sklypo adresas	Žemės sklypo suformavimo metai	Žemės sklypo paskirtis	Žemės sklypo naudojimo būdas	Žemės sklypo matavimų tipas	Esamos apsaugos zonos pavadinimas	Esamos apsaugos zonos plotas, ha ¹	Planu nustatomos apsaugos zonos pavadinimas	Planu Nustatomos apsaugos zonos plotas, ha	Įregistruotų ir Planu nustatomų apsaugos zonų bendras plotas, ha ²
10.	5201/0012:0141	4400-0166-8477	Kauno r. sav. Novos k. Medžių g. 11	2003-12-17	Kita (žemės)	Vienbučių ir dvibučių gyvenamųjų pastatų teritorijos	Kadastriniai matavimai	Magistralinių dujotiekių ir naftotiekių (produktotiekių) apsaugos zonos (III skyrius, pentkasis skirsnis)	0.0216	Magistralinių dujotiekių ir naftotiekių (produktotiekių) apsaugos zonos (III skyrius, pentkasis skirsnis)	0.0216	0.0216
11.	5201/0012:0142	4400-0166-8577	Kauno r. sav. Novos k. Medžių g. 11A	2003-12-17	Žemės ūkio	Kiti žemės ūkio paskirties žemės sklypai	Kadastriniai matavimai	Magistralinių dujotiekių ir naftotiekių (produktotiekių) apsaugos zonos (III skyrius, pentkasis skirsnis)	0.3393	Magistralinių dujotiekių ir naftotiekių (produktotiekių) apsaugos zonos (III skyrius, pentkasis skirsnis)	0.3399	0.3399
12.	5233/0016:0672	4400-0199-9852	Kauno r. sav. Neveronių k.	2004-01-29	Žemės ūkio	-	Preliminarūs matavimai	Magistralinių dujotiekių ir naftotiekių (produktotiekių) apsaugos zonos (III skyrius, pentkasis skirsnis)	0.3707	Magistralinių dujotiekių ir naftotiekių (produktotiekių) apsaugos zonos (III skyrius, pentkasis skirsnis)	0.3673	0.3673
13.	5217/0001:0144	4400-0205-1667	Kauno r. sav. Didžiųjų Ibėnų k.	2004-02-04	Žemės ūkio	-	Preliminarūs matavimai	Magistralinių dujotiekių ir naftotiekių (produktotiekių) apsaugos zonos (III skyrius, pentkasis skirsnis)	0.1299	Magistralinių dujotiekių ir naftotiekių (produktotiekių) apsaugos zonos (III skyrius, pentkasis skirsnis)	0.1268	0.1268
14.	5201/0009:0276	4400-0206-4455	Kauno r. sav. Altoniškių k.	2004-02-05	Žemės ūkio	Kiti žemės ūkio paskirties žemės sklypai	Kadastriniai matavimai	Magistralinių dujotiekių ir naftotiekių (produktotiekių) apsaugos zonos (III skyrius, pentkasis skirsnis)	0.0097	Magistralinių dujotiekių ir naftotiekių (produktotiekių) apsaugos zonos (III skyrius, pentkasis skirsnis)	0.0424	0.0424
15.	5201/0009:0277	4400-0206-4599	Kauno r. sav. Altoniškių k.	2004-02-05	Žemės ūkio	Kiti žemės ūkio paskirties žemės sklypai	Kadastriniai matavimai	Magistralinių dujotiekių ir naftotiekių (produktotiekių) apsaugos zonos (III skyrius, pentkasis skirsnis)	0.0748	Magistralinių dujotiekių ir naftotiekių (produktotiekių) apsaugos zonos (III skyrius, pentkasis skirsnis)	0.1290	0.129
16.	5273/0007:0124	4400-0221-1072	Kauno r. sav. Girininkų k.	2004-02-21	Žemės ūkio	Kiti žemės ūkio paskirties žemės sklypai	Kadastriniai matavimai	Magistralinių dujotiekių ir naftotiekių (produktotiekių) apsaugos zonos (III skyrius, pentkasis skirsnis)	2.2072	Magistralinių dujotiekių ir naftotiekių (produktotiekių) apsaugos zonos (III skyrius, pentkasis skirsnis)	2.2043	2.2043
17.	5201/0012:0377	4400-0225-3685	Kauno r. sav. Kuro k.	2004-02-26	Žemės ūkio	-	Kadastriniai matavimai	Magistralinių dujotiekių ir naftotiekių (produktotiekių) apsaugos zonos (III skyrius, pentkasis skirsnis)	0.4375	Magistralinių dujotiekių ir naftotiekių (produktotiekių) apsaugos zonos (III skyrius, pentkasis skirsnis)	0.4021	0.4021
18.	5217/0012:0676	4400-0227-7667	Kauno r. sav. Romaškių k.	2004-02-28	Žemės ūkio	Kiti žemės ūkio paskirties žemės sklypai	Kadastriniai matavimai	Magistralinių dujotiekių ir naftotiekių (produktotiekių) apsaugos zonos (III skyrius, pentkasis skirsnis)	0.1946	Magistralinių dujotiekių ir naftotiekių (produktotiekių) apsaugos zonos (III skyrius, pentkasis skirsnis)	0.1568	0.1568
19.	5270/0006:0157	4400-0227-8697	Kauno r. sav. Lukšakaimio k.	2004-02-29	Žemės ūkio	Kiti žemės ūkio paskirties žemės sklypai	Kadastriniai matavimai	Magistralinių dujotiekių ir naftotiekių (produktotiekių) apsaugos zonos (III skyrius, pentkasis skirsnis)	0.6300	Magistralinių dujotiekių ir naftotiekių (produktotiekių) apsaugos zonos (III skyrius, pentkasis skirsnis)	0.8277	0.8277
20.	5257/0002:0119	4400-0229-6919	Kauno r. sav. Pakapių k.	2004-03-02	Žemės ūkio	-	Preliminarūs matavimai	Magistralinių dujotiekių ir naftotiekių (produktotiekių) apsaugos zonos (III skyrius, pentkasis skirsnis)	0.1108	Magistralinių dujotiekių ir naftotiekių (produktotiekių) apsaugos zonos (III skyrius, pentkasis skirsnis)	0.1100	0.1100
21.	5217/0012:0679	4400-0253-2938	Kauno r. sav. Romaškių k.	2004-03-25	Žemės ūkio	Kiti žemės ūkio paskirties žemės sklypai	Kadastriniai matavimai	Magistralinių dujotiekių ir naftotiekių (produktotiekių) apsaugos zonos (III skyrius, pentkasis skirsnis)	0.1111	Magistralinių dujotiekių ir naftotiekių (produktotiekių) apsaugos zonos (III skyrius, pentkasis skirsnis)	0.0892	0.0892
22.	5217/0012:0680	4400-0253-3113	Kauno r. sav. Romaškių k.	2004-03-25	Žemės ūkio	Kiti žemės ūkio paskirties žemės sklypai	Kadastriniai matavimai	Magistralinių dujotiekių ir naftotiekių (produktotiekių)	0.1887	Magistralinių dujotiekių ir naftotiekių (produktotiekių)	0.1528	0.1528

¹ Teritorijos, kuriose taikomos SŽNS, neįregistruotos Nekilnojamojo turto registre

² Bendrame plote neįskaičiuojamos SŽNS teritorijos (jų plotai), kurios įregistruotos kitais pagrindais

Eil. Nr.	Žemės sklypo kadastrinis numeris	Žemės sklypo unikalus numeris	Žemės sklypo adresas	Žemės sklypo suformavimo metai	Žemės sklypo paskirtis	Žemės sklypo naudojimo būdas	Žemės sklypo matavimų tipas	Esamos apsaugos zonos pavadinimas	Esamos apsaugos zonos plotas, ha ¹	Planu nustatomos apsaugos zonos pavadinimas	Planu Nustatomos apsaugos zonos plotas, ha	Įregistruotų ir Planu nustatomų apsaugos zonų bendras plotas, ha ²
								apsaugos zonos (III skyrius, pentkasis skirsnis)		apsaugos zonos (III skyrius, pentkasis skirsnis)		
23.	5287/0006:0355	4400-0256-0376	Kauno r. sav. Vandžiolgalos mstl.	2004-03-28	Žemės ūkio	-	Preliminarūs matavimai	Magistralinių dujotiekių ir naftotiekių (produktotiekių) apsaugos zonos (III skyrius, pentkasis skirsnis)	0.0712	Magistralinių dujotiekių ir naftotiekių (produktotiekių) apsaugos zonos (III skyrius, pentkasis skirsnis)	0.0787	0.0787
24.	5217/0002:0196	4400-0261-9306	Kauno r. sav. Mažųjų Ibėnų k.	2004-04-02	Žemės ūkio	-	Preliminarūs matavimai	Magistralinių dujotiekių ir naftotiekių (produktotiekių) apsaugos zonos (III skyrius, pentkasis skirsnis)	0.0394	Magistralinių dujotiekių ir naftotiekių (produktotiekių) apsaugos zonos (III skyrius, pentkasis skirsnis)	0.0351	0.0351
25.	5201/0009:0282	4400-0280-4484	Kauno r. sav. Altoniškių k.	2004-04-23	Žemės ūkio	Kiti žemės ūkio paskirties žemės sklypai	Kadastriniai matavimai	Magistralinių dujotiekių ir naftotiekių (produktotiekių) apsaugos zonos (III skyrius, pentkasis skirsnis)	0.1110	Magistralinių dujotiekių ir naftotiekių (produktotiekių) apsaugos zonos (III skyrius, pentkasis skirsnis)	0.2285	0.2285
26.	5217/0012:0853	4400-0289-9970	Kauno r. sav. Romaškių k.	2004-05-05	Žemės ūkio	Kiti žemės ūkio paskirties žemės sklypai	Kadastriniai matavimai	Magistralinių dujotiekių ir naftotiekių (produktotiekių) apsaugos zonos (III skyrius, pentkasis skirsnis)	0.1867	Magistralinių dujotiekių ir naftotiekių (produktotiekių) apsaugos zonos (III skyrius, pentkasis skirsnis)	0.1520	0.1520
27.	5217/0012:0854	4400-0290-0147	Kauno r. sav. Romaškių k.	2004-05-05	Žemės ūkio	Kiti žemės ūkio paskirties žemės sklypai	Kadastriniai matavimai	Magistralinių dujotiekių ir naftotiekių (produktotiekių) apsaugos zonos (III skyrius, pentkasis skirsnis)	0.1835	Magistralinių dujotiekių ir naftotiekių (produktotiekių) apsaugos zonos (III skyrius, pentkasis skirsnis)	0.1519	0.1519
28.	5233/0011:0625	4400-0292-3086	Kauno r. sav. Ramučių k.	2004-05-07	Žemės ūkio	Kiti žemės ūkio paskirties žemės sklypai	Kadastriniai matavimai	Magistralinių dujotiekių ir naftotiekių (produktotiekių) apsaugos zonos (III skyrius, pentkasis skirsnis)	0.8570	Magistralinių dujotiekių ir naftotiekių (produktotiekių) apsaugos zonos (III skyrius, pentkasis skirsnis)	0.5384	0.5384
								Elektros tinklų apsaugos zonos (III skyrius, ketvirtasis skirsnis)	1.9326	Elektros tinklų apsaugos zonos (III skyrius, ketvirtasis skirsnis)	0.0093	1.9419
29.	5233/0011:0627	4400-0292-3120	Kauno r. sav. Ramučių k.	2004-05-07	Miškų ūkio	-	Kadastriniai matavimai	Magistralinių dujotiekių ir naftotiekių (produktotiekių) apsaugos zonos (III skyrius, pentkasis skirsnis)	0.4529	Magistralinių dujotiekių ir naftotiekių (produktotiekių) apsaugos zonos (III skyrius, pentkasis skirsnis)	0.1594	0.1594
30.	5233/0016:0699	4400-0317-2590	Kauno r. sav. Neveronių k.	2004-06-03	Žemės ūkio	-	Kadastriniai matavimai	Magistralinių dujotiekių ir naftotiekių (produktotiekių) apsaugos zonos (III skyrius, pentkasis skirsnis)	0.8515	Magistralinių dujotiekių ir naftotiekių (produktotiekių) apsaugos zonos (III skyrius, pentkasis skirsnis)	0.4852	0.4852
31.	5287/0006:0359	4400-0318-6021	Kauno r. sav. Vandžiolgalos mstl.	2004-06-04	Žemės ūkio	-	Preliminarūs matavimai	Magistralinių dujotiekių ir naftotiekių (produktotiekių) apsaugos zonos (III skyrius, pentkasis skirsnis)	0.0529	Magistralinių dujotiekių ir naftotiekių (produktotiekių) apsaugos zonos (III skyrius, pentkasis skirsnis)	0.0543	0.0543
32.	5233/0016:0702	4400-0332-8732	Kauno r. sav. Neveronių k. Rudens g. 33	2004-06-21	Žemės ūkio	Kiti žemės ūkio paskirties žemės sklypai	Preliminarūs matavimai	Magistralinių dujotiekių ir naftotiekių (produktotiekių) apsaugos zonos (III skyrius, pentkasis skirsnis)	0.1525	Magistralinių dujotiekių ir naftotiekių (produktotiekių) apsaugos zonos (III skyrius, pentkasis skirsnis)	0.1502	0.1502
33.	5217/0012:0856	4400-0333-1011	Kauno r. sav. Romaškių k. Snaigių g. 28	2004-06-21	Žemės ūkio	Kiti žemės ūkio paskirties žemės sklypai	Kadastriniai matavimai	Magistralinių dujotiekių ir naftotiekių (produktotiekių) apsaugos zonos (III skyrius, pentkasis skirsnis)	0.3793	Magistralinių dujotiekių ir naftotiekių (produktotiekių) apsaugos zonos (III skyrius, pentkasis skirsnis)	0.3062	0.3062
34.	5233/0010:0159	4400-0344-5014	Kauno r. sav. Martinavos k. Silvestro Žukausko g. 59	2004-07-05	Kita (žemės)	Komercinės paskirties objektų teritorijos,	Kadastriniai matavimai	-	-	Magistralinių dujotiekių ir naftotiekių (produktotiekių)	0.0083	0.0083

¹ Teritorijos, kuriose taikomos SŽNS, neįregistruotos Nekilnojamojo turto registre

² Bendrame plote neįskaičiuojamos SŽNS teritorijos (jų plotai), kurios įregistruotos kitais pagrindais

Eil. Nr.	Žemės sklypo kadastrinis numeris	Žemės sklypo unikalus numeris	Žemės sklypo adresas	Žemės sklypo suformavimo metai	Žemės sklypo paskirtis	Žemės sklypo naudojimo būdas	Žemės sklypo matavimų tipas	Esamos apsaugos zonos pavadinimas	Esamos apsaugos zonos plotas, ha ¹	Planu nustatomos apsaugos zonos pavadinimas	Planu Nustatomos apsaugos zonos plotas, ha	Įregistruotų ir Planu nustatomų apsaugos zonų bendras plotas, ha ²
						Pramonės ir sandėliavimo objektų teritorijos				apsaugos zonos (III skyrius, pentkasis skirsnis)		
35.	5201/0009:0340	4400-0352-2786	Kauno r. sav. Altoniškių k.	2004-07-15	Žemės ūkio	Kiti žemės ūkio paskirties žemės sklypai	Kadastriniai matavimai	Magistralinių dujotiekių ir naftotiekių (produktotiekių) apsaugos zonos (III skyrius, pentkasis skirsnis)	0.5690	Magistralinių dujotiekių ir naftotiekių (produktotiekių) apsaugos zonos (III skyrius, pentkasis skirsnis)	0.3594	0.3594
36.	5233/0016:0704	4400-0355-7155	Kauno r. sav. Neveronių k.	2004-07-19	Žemės ūkio	-	Kadastriniai matavimai	Magistralinių dujotiekių ir naftotiekių (produktotiekių) apsaugos zonos (III skyrius, pentkasis skirsnis)	0.0071	Magistralinių dujotiekių ir naftotiekių (produktotiekių) apsaugos zonos (III skyrius, pentkasis skirsnis)	0.0068	0.0068
37.	5287/0003:0183	4400-0356-0116	Kauno r. sav. Užumiškių k.	2004-07-20	Žemės ūkio	-	Preliminarūs matavimai	Magistralinių dujotiekių ir naftotiekių (produktotiekių) apsaugos zonos (III skyrius, pentkasis skirsnis)	3.0600	Magistralinių dujotiekių ir naftotiekių (produktotiekių) apsaugos zonos (III skyrius, pentkasis skirsnis)	0.7787	0.7787
38.	5293/0003:0029	4400-0401-4840	Kauno r. sav. Novos k. Griškabūdžio kel. 12	2004-09-21	Kita (žemės)	Vienbučių ir dvibučių gyvenamųjų pastatų teritorijos	Kadastriniai matavimai	Magistralinių dujotiekių ir naftotiekių (produktotiekių) apsaugos zonos (III skyrius, pentkasis skirsnis)	0.0114	Magistralinių dujotiekių ir naftotiekių (produktotiekių) apsaugos zonos (III skyrius, pentkasis skirsnis)	0.0128	0.0128
39.	5283/0002:0056	4400-0414-7782	Kauno r. sav. Paltiškių k.	2004-10-07	Miškų ūkio	-	Preliminarūs matavimai	Magistralinių dujotiekių ir naftotiekių (produktotiekių) apsaugos zonos (III skyrius, pentkasis skirsnis)	0.1256	Magistralinių dujotiekių ir naftotiekių (produktotiekių) apsaugos zonos (III skyrius, pentkasis skirsnis)	0.1279	0.1279
40.	5283/0002:0057	4400-0419-6434	Kauno r. sav. Užliedžių k.	2004-10-13	Žemės ūkio	-	Preliminarūs matavimai	Magistralinių dujotiekių ir naftotiekių (produktotiekių) apsaugos zonos (III skyrius, pentkasis skirsnis)	1.0000	Magistralinių dujotiekių ir naftotiekių (produktotiekių) apsaugos zonos (III skyrius, pentkasis skirsnis)	0.2696	0.2696
41.	5283/0002:0059	4400-0424-5946	Kauno r. sav. Paltiškių k.	2004-10-19	Miškų ūkio	-	Preliminarūs matavimai	Magistralinių dujotiekių ir naftotiekių (produktotiekių) apsaugos zonos (III skyrius, pentkasis skirsnis)	1.7377	Magistralinių dujotiekių ir naftotiekių (produktotiekių) apsaugos zonos (III skyrius, pentkasis skirsnis)	1.7335	1.7335
42.	5233/0016:0714	4400-0425-1803	Kauno r. sav. Neveronių k.	2004-10-20	Žemės ūkio	-	Preliminarūs matavimai	Magistralinių dujotiekių ir naftotiekių (produktotiekių) apsaugos zonos (III skyrius, pentkasis skirsnis)	0.0473	Magistralinių dujotiekių ir naftotiekių (produktotiekių) apsaugos zonos (III skyrius, pentkasis skirsnis)	0.0475	0.0475
43.	5217/0007:0051	4400-0425-2622	Kauno r. sav. Varlupos k.	2004-10-20	Žemės ūkio	Kiti žemės ūkio paskirties žemės sklypai	Kadastriniai matavimai	Magistralinių dujotiekių ir naftotiekių (produktotiekių) apsaugos zonos (III skyrius, pentkasis skirsnis)	1.4879	Magistralinių dujotiekių ir naftotiekių (produktotiekių) apsaugos zonos (III skyrius, pentkasis skirsnis)	1.4982	1.4982
44.	5201/0009:0346	4400-0443-0226	Kauno r. sav. Altoniškių k.	2004-11-11	Žemės ūkio	Kiti žemės ūkio paskirties žemės sklypai	Kadastriniai matavimai	Magistralinių dujotiekių ir naftotiekių (produktotiekių) apsaugos zonos (III skyrius, pentkasis skirsnis)	0.0269	Magistralinių dujotiekių ir naftotiekių (produktotiekių) apsaugos zonos (III skyrius, pentkasis skirsnis)	0.0254	0.0254
45.	5217/0011:0400	4400-0444-2817	Kauno r. sav. Ražių k.	2004-11-12	Žemės ūkio	-	Preliminarūs matavimai	Magistralinių dujotiekių ir naftotiekių (produktotiekių) apsaugos zonos (III skyrius, pentkasis skirsnis)	0.3526	Magistralinių dujotiekių ir naftotiekių (produktotiekių) apsaugos zonos (III skyrius, pentkasis skirsnis)	0.3529	0.3529
46.	5217/0010:0355	4400-0445-7487	Kauno r. sav. Ražių k.	2004-11-15	Žemės ūkio	Kiti žemės ūkio paskirties žemės sklypai	Kadastriniai matavimai	Magistralinių dujotiekių ir naftotiekių (produktotiekių) apsaugos zonos (III skyrius, pentkasis skirsnis)	0.5707	Magistralinių dujotiekių ir naftotiekių (produktotiekių) apsaugos zonos (III skyrius, pentkasis skirsnis)	0.5633	0.5633

¹ Teritorijos, kuriose taikomos SŽNS, neįregistruotos Nekilnojamojo turto registre

² Bendrame plote neįskaičiuojamos SŽNS teritorijos (jų plotai), kurios įregistruotos kitais pagrindais

Eil. Nr.	Žemės sklypo kadastrinis numeris	Žemės sklypo unikalus numeris	Žemės sklypo adresas	Žemės sklypo suformavimo metai	Žemės sklypo paskirtis	Žemės sklypo naudojimo būdas	Žemės sklypo matavimų tipas	Esamos apsaugos zonos pavadinimas	Esamos apsaugos zonos plotas, ha ¹	Planu nustatomos apsaugos zonos pavadinimas	Planu Nustatomos apsaugos zonos plotas, ha	Įregistruotų ir Planu nustatomų apsaugos zonų bendras plotas, ha ²
47.	5283/0002:0062	4400-0455-2509	Kauno r. sav. Užliedžių k.	2004-11-24	Žemės ūkio	Kiti žemės ūkio paskirties žemės sklypai	Kadastriniai matavimai	Magistralinių dujotiekių ir naftotiekių (produktotiekių) apsaugos zonos (III skyrius, pentkasis skirsnis)	0.1452	Magistralinių dujotiekių ir naftotiekių (produktotiekių) apsaugos zonos (III skyrius, pentkasis skirsnis)	0.1443	0.1443
48.	5287/0006:0368	4400-0457-4183	Kauno r. sav. Vandžioagalos mstl.	2004-11-26	Žemės ūkio	-	Preliminarūs matavimai	Magistralinių dujotiekių ir naftotiekių (produktotiekių) apsaugos zonos (III skyrius, pentkasis skirsnis)	-	Magistralinių dujotiekių ir naftotiekių (produktotiekių) apsaugos zonos (III skyrius, pentkasis skirsnis)	0.0649	0.0649
49.	5287/0006:0372	4400-0457-4450	Kauno r. sav. Vandžioagalos mstl.	2004-11-26	Žemės ūkio	-	Preliminarūs matavimai	Magistralinių dujotiekių ir naftotiekių (produktotiekių) apsaugos zonos (III skyrius, pentkasis skirsnis)	-	Magistralinių dujotiekių ir naftotiekių (produktotiekių) apsaugos zonos (III skyrius, pentkasis skirsnis)	0.1339	0.1339
50.	5217/0002:0202	4400-0471-5382	Kauno r. sav. Mažųjų Ibėnų k.	2004-12-10	Žemės ūkio	-	Preliminarūs matavimai	Magistralinių dujotiekių ir naftotiekių (produktotiekių) apsaugos zonos (III skyrius, pentkasis skirsnis)	0.0210	Magistralinių dujotiekių ir naftotiekių (produktotiekių) apsaugos zonos (III skyrius, pentkasis skirsnis)	0.0197	0.0197
51.	5283/0002:0068	4400-0486-4632	Kauno r. sav. Paltiškių k.	2004-12-29	Miškų ūkio	-	Preliminarūs matavimai	Magistralinių dujotiekių ir naftotiekių (produktotiekių) apsaugos zonos (III skyrius, pentkasis skirsnis)	0.1006	Magistralinių dujotiekių ir naftotiekių (produktotiekių) apsaugos zonos (III skyrius, pentkasis skirsnis)	0.1027	0.1027
52.	5217/0008:0145	4400-0518-6787	Kauno r. sav. Varlupos k. Varlupos g. 39	2005-02-05	Kita (žemės)	Pramonės ir sandėliavimo objektų teritorijos	Kadastriniai matavimai	Magistralinių dujotiekių ir naftotiekių (produktotiekių) apsaugos zonos (III skyrius, pentkasis skirsnis)	0.0017	Magistralinių dujotiekių ir naftotiekių (produktotiekių) apsaugos zonos (III skyrius, pentkasis skirsnis)	0.0020	0.0020
53.	5283/0002:0077	4400-0546-1830	Kauno r. sav. Užliedžių k.	2005-03-17	Žemės ūkio	-	Preliminarūs matavimai	Magistralinių dujotiekių ir naftotiekių (produktotiekių) apsaugos zonos (III skyrius, pentkasis skirsnis)	0.0100	Magistralinių dujotiekių ir naftotiekių (produktotiekių) apsaugos zonos (III skyrius, pentkasis skirsnis)	0.0632	0.0632
54.	5217/0010:0374	4400-0556-0556	Kauno r. sav. Ražių k.	2005-03-30	Žemės ūkio	Kiti žemės ūkio paskirties žemės sklypai	Preliminarūs matavimai	Magistralinių dujotiekių ir naftotiekių (produktotiekių) apsaugos zonos (III skyrius, pentkasis skirsnis)	0.0760	Magistralinių dujotiekių ir naftotiekių (produktotiekių) apsaugos zonos (III skyrius, pentkasis skirsnis)	0.0761	0.0761
55.	5233/0011:0836	4400-0558-5506	Kauno r. sav. Ramučių k.	2005-04-04	Žemės ūkio	Kiti žemės ūkio paskirties žemės sklypai	Preliminarūs matavimai	Magistralinių dujotiekių ir naftotiekių (produktotiekių) apsaugos zonos (III skyrius, pentkasis skirsnis)	0.4924	Magistralinių dujotiekių ir naftotiekių (produktotiekių) apsaugos zonos (III skyrius, pentkasis skirsnis)	0.3103	0.3103
								Elektros tinklų apsaugos zonos (III skyrius, ketvirtasis skirsnis)	0.5600	Elektros tinklų apsaugos zonos (III skyrius, ketvirtasis skirsnis)	0.0058	0.5658
56.	5217/0007:0421	4400-0560-3769	Kauno r. sav. Varlupos k.	2005-04-05	Žemės ūkio	Kiti žemės ūkio paskirties žemės sklypai	Kadastriniai matavimai	Magistralinių dujotiekių ir naftotiekių (produktotiekių) apsaugos zonos (III skyrius, pentkasis skirsnis)	0.0188	Magistralinių dujotiekių ir naftotiekių (produktotiekių) apsaugos zonos (III skyrius, pentkasis skirsnis)	0.0168	0.0168
57.	5217/0010:0376	4400-0560-6860	Kauno r. sav. Ražių k.	2005-04-06	Žemės ūkio	-	Preliminarūs matavimai	Magistralinių dujotiekių ir naftotiekių (produktotiekių) apsaugos zonos (III skyrius, pentkasis skirsnis)	0.6480	Magistralinių dujotiekių ir naftotiekių (produktotiekių) apsaugos zonos (III skyrius, pentkasis skirsnis)	0.6535	0.6535
								-	-	Elektros tinklų apsaugos zonos (III skyrius, ketvirtasis skirsnis)	0.0003	0.0003
58.	5283/0002:0082	4400-0561-0662	Kauno r. sav. Užliedžių k.	2005-04-06	Žemės ūkio	-	Preliminarūs matavimai	Magistralinių dujotiekių ir naftotiekių (produktotiekių)	0.1500	Magistralinių dujotiekių ir naftotiekių (produktotiekių)	0.1348	0.1348

¹ Teritorijos, kuriose taikomos SŽNS, neįregistruotos Nekilnojamojo turto registre

² Bendrame plote neįskaičiuojamos SŽNS teritorijos (jų plotai), kurios įregistruotos kitais pagrindais

Eil. Nr.	Žemės sklypo kadastrinis numeris	Žemės sklypo unikalus numeris	Žemės sklypo adresas	Žemės sklypo suformavimo metai	Žemės sklypo paskirtis	Žemės sklypo naudojimo būdas	Žemės sklypo matavimų tipas	Esamos apsaugos zonos pavadinimas	Esamos apsaugos zonos plotas, ha ¹	Planu nustatomos apsaugos zonos pavadinimas	Planu Nustatomos apsaugos zonos plotas, ha	Įregistruotų ir Planu nustatomų apsaugos zonų bendras plotas, ha ²
								apsaugos zonos (III skyrius, pentkasis skirsnis)		apsaugos zonos (III skyrius, pentkasis skirsnis)		
59.	5270/0001:0329	4400-0561-4095	Kauno r. sav. Lomankos k.	2005-04-06	Žemės ūkio	-	Preliminarūs matavimai	Magistralinių dujotiekių ir naftotiekių (produktotiekių) apsaugos zonos (III skyrius, pentkasis skirsnis)	0.1300	Magistralinių dujotiekių ir naftotiekių (produktotiekių) apsaugos zonos (III skyrius, pentkasis skirsnis)	0.1859	0.1859
60.	5217/0001:0148	4400-0567-0273	Kauno r. sav. Didžiųjų Ibėnų k.	2005-04-13	Žemės ūkio	-	Preliminarūs matavimai	Magistralinių dujotiekių ir naftotiekių (produktotiekių) apsaugos zonos (III skyrius, pentkasis skirsnis)	1.0251	Magistralinių dujotiekių ir naftotiekių (produktotiekių) apsaugos zonos (III skyrius, pentkasis skirsnis)	1.0297	1.0297
61.	5217/0007:0424	4400-0568-2075	Kauno r. sav. Varlupos k.	2005-04-14	Žemės ūkio	Kiti žemės ūkio paskirties žemės sklypai	Kadastriniai matavimai	Magistralinių dujotiekių ir naftotiekių (produktotiekių) apsaugos zonos (III skyrius, pentkasis skirsnis)	0.2387	Magistralinių dujotiekių ir naftotiekių (produktotiekių) apsaugos zonos (III skyrius, pentkasis skirsnis)	0.2388	0.2388
62.	5233/0013:0230	4400-0584-9150	Kauno r. sav. Martinavos k.	2005-05-04	Miškų ūkio	-	Preliminarūs matavimai	Magistralinių dujotiekių ir naftotiekių (produktotiekių) apsaugos zonos (III skyrius, pentkasis skirsnis)	0.1163	Magistralinių dujotiekių ir naftotiekių (produktotiekių) apsaugos zonos (III skyrius, pentkasis skirsnis)	0.1169	0.1169
63.	5217/0008:0167	4400-0589-8868	Kauno r. sav. Ražių k. Astrų g. 1	2005-05-09	Kita (žemės)	Gyvenamosios teritorijos, mažaaukščių gyvenamųjų namų statybos	Kadastriniai matavimai	Magistralinių dujotiekių ir naftotiekių (produktotiekių) apsaugos zonos (III skyrius, pentkasis skirsnis)	0.0921	Magistralinių dujotiekių ir naftotiekių (produktotiekių) apsaugos zonos (III skyrius, pentkasis skirsnis)	0.0923	0.0923
								Elektros tinklų apsaugos zonos (III skyrius, ketvirtasis skirsnis)	0.0304	Elektros tinklų apsaugos zonos (III skyrius, ketvirtasis skirsnis)	0.0003	0.0307
64.	5217/0008:0168	4400-0589-8890	Kauno r. sav. Ražių k. Astrų g. 3	2005-05-09	Kita (žemės)	Gyvenamosios teritorijos, mažaaukščių gyvenamųjų namų statybos	Kadastriniai matavimai	Magistralinių dujotiekių ir naftotiekių (produktotiekių) apsaugos zonos (III skyrius, pentkasis skirsnis)	0.0576	Magistralinių dujotiekių ir naftotiekių (produktotiekių) apsaugos zonos (III skyrius, pentkasis skirsnis)	0.0575	0.0576
65.	5217/0008:0169	4400-0589-8935	Kauno r. sav. Ražių k. Astrų g. 5	2005-05-09	Kita (žemės)	Vienbučių ir dvibučių gyvenamųjų pastatų teritorijos	Kadastriniai matavimai	Magistralinių dujotiekių ir naftotiekių (produktotiekių) apsaugos zonos (III skyrius, pentkasis skirsnis)	0.0155	Magistralinių dujotiekių ir naftotiekių (produktotiekių) apsaugos zonos (III skyrius, pentkasis skirsnis)	0.0155	0.0155
66.	5217/0007:0426	4400-0615-9408	Kauno r. sav. Varlupos k.	2005-06-13	Žemės ūkio	-	Preliminarūs matavimai	Magistralinių dujotiekių ir naftotiekių (produktotiekių) apsaugos zonos (III skyrius, pentkasis skirsnis)	0.0002	Magistralinių dujotiekių ir naftotiekių (produktotiekių) apsaugos zonos (III skyrius, pentkasis skirsnis)	0.0001	0.0002
67.	5217/0007:0428	4400-0615-9519	Kauno r. sav. Varlupos k.	2005-06-13	Žemės ūkio	Kiti žemės ūkio paskirties žemės sklypai	Kadastriniai matavimai	Magistralinių dujotiekių ir naftotiekių (produktotiekių) apsaugos zonos (III skyrius, pentkasis skirsnis)	0.0985	Magistralinių dujotiekių ir naftotiekių (produktotiekių) apsaugos zonos (III skyrius, pentkasis skirsnis)	0.0988	0.0988
68.	5287/0002:0235	4400-0615-9640	Kauno r. sav. Vandžiogalos mstl. Parko g. 40	2005-06-13	Kita (žemės)	Komerinės paskirties objektų teritorijos, Pramonės ir sandėliavimo objektų teritorijos	Kadastriniai matavimai	Magistralinių dujotiekių ir naftotiekių (produktotiekių) apsaugos zonos (III skyrius, pentkasis skirsnis)	0.3280	Magistralinių dujotiekių ir naftotiekių (produktotiekių) apsaugos zonos (III skyrius, pentkasis skirsnis)	0.3266	0.3266
								Elektros tinklų apsaugos zonos (III skyrius, ketvirtasis skirsnis)	0.1845	Elektros tinklų apsaugos zonos (III skyrius, ketvirtasis skirsnis)	0.0168	0.2013

¹ Teritorijos, kuriose taikomos SŽNS, neįregistruotos Nekilnojamojo turto registre

² Bendrame plote neįskaičiuojamos SŽNS teritorijos (jų plotai), kurios įregistruotos kitais pagrindais

Eil. Nr.	Žemės sklypo kadastrinis numeris	Žemės sklypo unikalus numeris	Žemės sklypo adresas	Žemės sklypo suformavimo metai	Žemės sklypo paskirtis	Žemės sklypo naudojimo būdas	Žemės sklypo matavimų tipas	Esamos apsaugos zonos pavadinimas	Esamos apsaugos zonos plotas, ha ¹	Planu nustatomos apsaugos zonos pavadinimas	Planu Nustatomos apsaugos zonos plotas, ha	Įregistruotų ir Planu nustatomų apsaugos zonų bendras plotas, ha ²
69.	5233/0010:0166	4400-0617-8076	Kauno r. sav. Ramučių k.	2005-06-14	Žemės ūkio	Kiti žemės ūkio paskirties žemės sklypai	Kadastriniai matavimai	Magistralinių dujotiekių ir naftotiekių (produktotiekių) apsaugos zonos (III skyrius, pentkasis skirsnis)	0.1934	Magistralinių dujotiekių ir naftotiekių (produktotiekių) apsaugos zonos (III skyrius, pentkasis skirsnis)	0.1934	0.1934
70.	5233/0016:0740	4400-0620-8802	Kauno r. sav. Neveronių k.	2005-06-17	Žemės ūkio	Kiti žemės ūkio paskirties žemės sklypai	Kadastriniai matavimai	Magistralinių dujotiekių ir naftotiekių (produktotiekių) apsaugos zonos (III skyrius, pentkasis skirsnis)	0.4832	Magistralinių dujotiekių ir naftotiekių (produktotiekių) apsaugos zonos (III skyrius, pentkasis skirsnis)	0.4811	0.4811
71.	5283/0002:0085	4400-0622-4250	Kauno r. sav. Užliedžių k.	2005-06-20	Žemės ūkio	Kiti žemės ūkio paskirties žemės sklypai	Kadastriniai matavimai	Magistralinių dujotiekių ir naftotiekių (produktotiekių) apsaugos zonos (III skyrius, pentkasis skirsnis)	0.2771	Magistralinių dujotiekių ir naftotiekių (produktotiekių) apsaugos zonos (III skyrius, pentkasis skirsnis)	0.2751	0.2751
72.	5283/0002:0087	4400-0622-9514	Kauno r. sav. Užliedžių k.	2005-06-21	Žemės ūkio	-	Preliminarūs matavimai	Magistralinių dujotiekių ir naftotiekių (produktotiekių) apsaugos zonos (III skyrius, pentkasis skirsnis)	0.1200	Magistralinių dujotiekių ir naftotiekių (produktotiekių) apsaugos zonos (III skyrius, pentkasis skirsnis)	0.0952	0.0952
73.	5283/0002:0091	4400-0642-4795	Kauno r. sav. Užliedžių k.	2005-07-21	Žemės ūkio	Kiti žemės ūkio paskirties žemės sklypai	Kadastriniai matavimai	Magistralinių dujotiekių ir naftotiekių (produktotiekių) apsaugos zonos (III skyrius, pentkasis skirsnis)	0.0062	Magistralinių dujotiekių ir naftotiekių (produktotiekių) apsaugos zonos (III skyrius, pentkasis skirsnis)	0.0047	0.0047
74.	5207/0004:0271	4400-0646-9112	Kauno r. sav. Dulkių k.	2005-07-27	Žemės ūkio	Kiti žemės ūkio paskirties žemės sklypai	Kadastriniai matavimai	Magistralinių dujotiekių ir naftotiekių (produktotiekių) apsaugos zonos (III skyrius, pentkasis skirsnis)	0.0943	Magistralinių dujotiekių ir naftotiekių (produktotiekių) apsaugos zonos (III skyrius, pentkasis skirsnis)	0.1057	0.1057
75.	5233/0010:0167	4400-0647-6239	Kauno r. sav. Ramučių k. Ryto g. 1	2005-07-28	Kita (žemės)	Gyvenamosios teritorijos, mažaaukščių gyvenamųjų namų statybos	Kadastriniai matavimai	Magistralinių dujotiekių ir naftotiekių (produktotiekių) apsaugos zonos (III skyrius, pentkasis skirsnis)	0.0317	Magistralinių dujotiekių ir naftotiekių (produktotiekių) apsaugos zonos (III skyrius, pentkasis skirsnis)	0.0247	0.0247
76.	5217/0001:0152	4400-0647-6639	Kauno r. sav. Didžiųjų Ibėnų k.	2005-07-28	Žemės ūkio	Kiti žemės ūkio paskirties žemės sklypai	Preliminarūs matavimai	Magistralinių dujotiekių ir naftotiekių (produktotiekių) apsaugos zonos (III skyrius, pentkasis skirsnis)	1.0081	Magistralinių dujotiekių ir naftotiekių (produktotiekių) apsaugos zonos (III skyrius, pentkasis skirsnis)	1.0093	1.0093
77.	5283/0002:0093	4400-0647-8188	Kauno r. sav. Užliedžių k.	2005-07-28	Žemės ūkio	Kiti žemės ūkio paskirties žemės sklypai	Preliminarūs matavimai	Magistralinių dujotiekių ir naftotiekių (produktotiekių) apsaugos zonos (III skyrius, pentkasis skirsnis)	0.0100	Magistralinių dujotiekių ir naftotiekių (produktotiekių) apsaugos zonos (III skyrius, pentkasis skirsnis)	0.0424	0.0424
78.	5207/0004:0272	4400-0648-7254	Kauno r. sav. Rupunionių k.	2005-07-29	Žemės ūkio	Kiti žemės ūkio paskirties žemės sklypai	Preliminarūs matavimai	Magistralinių dujotiekių ir naftotiekių (produktotiekių) apsaugos zonos (III skyrius, pentkasis skirsnis)	0.1907	Magistralinių dujotiekių ir naftotiekių (produktotiekių) apsaugos zonos (III skyrius, pentkasis skirsnis)	0.1909	0.1909
79.	5233/0010:0169	4400-0673-0178	Kauno r. sav. Ramučių k. Ryto g. 1A	2005-09-06	Kita (žemės)	Pramonės ir sandėliavimo objektų teritorijos, Komercinės paskirties objektų teritorijos	Kadastriniai matavimai	Magistralinių dujotiekių ir naftotiekių (produktotiekių) apsaugos zonos (III skyrius, pentkasis skirsnis)	0.0042	Magistralinių dujotiekių ir naftotiekių (produktotiekių) apsaugos zonos (III skyrius, pentkasis skirsnis)	0.0042	0.0042
80.	5283/0002:0094	4400-0679-9706	Kauno r. sav. Užliedžių k.	2005-09-15	Žemės ūkio	Kiti žemės ūkio paskirties žemės sklypai	Kadastriniai matavimai	Magistralinių dujotiekių ir naftotiekių (produktotiekių) apsaugos zonos (III skyrius, pentkasis skirsnis)	0.0022	Magistralinių dujotiekių ir naftotiekių (produktotiekių) apsaugos zonos (III skyrius, pentkasis skirsnis)	0.0028	0.0028

¹ Teritorijos, kuriose taikomos SŽNS, neįregistruotos Nekilnojamojo turto registre

² Bendrame plote neįskaičiuojamos SŽNS teritorijos (jų plotai), kurios įregistruotos kitais pagrindais

Eil. Nr.	Žemės sklypo kadastrinis numeris	Žemės sklypo unikalus numeris	Žemės sklypo adresas	Žemės sklypo suformavimo metai	Žemės sklypo paskirtis	Žemės sklypo naudojimo būdas	Žemės sklypo matavimų tipas	Esamos apsaugos zonos pavadinimas	Esamos apsaugos zonos plotas, ha ¹	Planu nustatomos apsaugos zonos pavadinimas	Planu Nustatomos apsaugos zonos plotas, ha	Įregistruotų ir Planu nustatomų apsaugos zonų bendras plotas, ha ²
81.	5283/0002:0095	4400-0680-4022	Kauno r. sav. Užliedžių k.	2005-09-16	Žemės ūkio	Kiti žemės ūkio paskirties žemės sklypai	Kadastriniai matavimai	Magistralinių dujotiekių ir naftotiekių (produktotiekių) apsaugos zonos (III skyrius, pentkasis skirsnis)	0.1991	Magistralinių dujotiekių ir naftotiekių (produktotiekių) apsaugos zonos (III skyrius, pentkasis skirsnis)	0.2647	0.2647
82.	5217/0001:0155	4400-0682-4922	Kauno r. sav. Didžiųjų Ibėnų k.	2005-09-20	Žemės ūkio	Kiti žemės ūkio paskirties žemės sklypai	Preliminarūs matavimai	Magistralinių dujotiekių ir naftotiekių (produktotiekių) apsaugos zonos (III skyrius, pentkasis skirsnis)	2.9009	Magistralinių dujotiekių ir naftotiekių (produktotiekių) apsaugos zonos (III skyrius, pentkasis skirsnis)	2.8983	2.8983
								-	-	Elektros tinklų apsaugos zonos (III skyrius, ketvirtasis skirsnis)	0.0066	0.0066
83.	5283/0002:0099	4400-0684-1267	Kauno r. sav. Užliedžių k.	2005-09-21	Žemės ūkio	Kiti žemės ūkio paskirties žemės sklypai	Kadastriniai matavimai	Magistralinių dujotiekių ir naftotiekių (produktotiekių) apsaugos zonos (III skyrius, pentkasis skirsnis)	0.0783	Magistralinių dujotiekių ir naftotiekių (produktotiekių) apsaugos zonos (III skyrius, pentkasis skirsnis)	0.0147	0.0147
84.	5233/8001:0001	4400-0685-8277	Kauno r. sav. Neveronių k.	2005-09-23	Kita (žemės)	Susisiekimo ir inžinerinių tinklų koridorių teritorijos	Kadastriniai matavimai	Magistralinių dujotiekių ir naftotiekių (produktotiekių) apsaugos zonos (III skyrius, pentkasis skirsnis)	0.4761	Magistralinių dujotiekių ir naftotiekių (produktotiekių) apsaugos zonos (III skyrius, pentkasis skirsnis)	0.4766	0.4766
								Elektros tinklų apsaugos zonos (III skyrius, ketvirtasis skirsnis)	-	Elektros tinklų apsaugos zonos (III skyrius, ketvirtasis skirsnis)	0.0014	0.0014
85.	5270/0006:0174	4400-0686-1727	Kauno r. sav. Mozūriškių k.	2005-09-23	Miškų ūkio	Ūkinių miškų sklypai	Preliminarūs matavimai	Magistralinių dujotiekių ir naftotiekių (produktotiekių) apsaugos zonos (III skyrius, pentkasis skirsnis)	0.3900	Magistralinių dujotiekių ir naftotiekių (produktotiekių) apsaugos zonos (III skyrius, pentkasis skirsnis)	0.3927	0.3927
86.	5283/0004:0393	4400-0686-9858	Kauno r. sav. Užliedžių k.	2005-09-26	Miškų ūkio	Ekosistemų apsaugos miškų sklypai	Preliminarūs matavimai	Magistralinių dujotiekių ir naftotiekių (produktotiekių) apsaugos zonos (III skyrius, pentkasis skirsnis)	0.6000	Magistralinių dujotiekių ir naftotiekių (produktotiekių) apsaugos zonos (III skyrius, pentkasis skirsnis)	0.7586	0.7586
								Elektros tinklų apsaugos zonos (III skyrius, ketvirtasis skirsnis)	0.4400	Elektros tinklų apsaugos zonos (III skyrius, ketvirtasis skirsnis)	0.0063	0.4463
87.	5283/0002:0102	4400-0686-9927	Kauno r. sav. Užliedžių k.	2005-09-26	Miškų ūkio	Ekosistemų apsaugos miškų sklypai	Preliminarūs matavimai	Magistralinių dujotiekių ir naftotiekių (produktotiekių) apsaugos zonos (III skyrius, pentkasis skirsnis)	0.2500	Magistralinių dujotiekių ir naftotiekių (produktotiekių) apsaugos zonos (III skyrius, pentkasis skirsnis)	0.2874	0.2874
								Elektros tinklų apsaugos zonos (III skyrius, ketvirtasis skirsnis)	0.3600	Elektros tinklų apsaugos zonos (III skyrius, ketvirtasis skirsnis)	0.0033	0.3633
88.	5283/0002:0103	4400-0687-0037	Kauno r. sav. Užliedžių k.	2005-09-26	Žemės ūkio	Kiti žemės ūkio paskirties žemės sklypai	Kadastriniai matavimai	Magistralinių dujotiekių ir naftotiekių (produktotiekių) apsaugos zonos (III skyrius, pentkasis skirsnis)	0.1054	Magistralinių dujotiekių ir naftotiekių (produktotiekių) apsaugos zonos (III skyrius, pentkasis skirsnis)	0.1069	0.1069
89.	5283/0002:0104	4400-0687-0072	Kauno r. sav. Užliedžių k.	2005-09-26	Žemės ūkio	Kiti žemės ūkio paskirties žemės sklypai	Kadastriniai matavimai	Magistralinių dujotiekių ir naftotiekių (produktotiekių) apsaugos zonos (III skyrius, pentkasis skirsnis)	0.0531	Magistralinių dujotiekių ir naftotiekių (produktotiekių) apsaugos zonos (III skyrius, pentkasis skirsnis)	0.0518	0.0518
90.	5293/0003:0032	4400-0700-4639	Kauno r. sav. Novos k.	2005-10-12	Miškų ūkio	-	Kadastriniai matavimai	Magistralinių dujotiekių ir naftotiekių (produktotiekių) apsaugos zonos (III skyrius, pentkasis skirsnis)	0.3806	Magistralinių dujotiekių ir naftotiekių (produktotiekių) apsaugos zonos (III skyrius, pentkasis skirsnis)	0.3794	0.3794
								Elektros tinklų apsaugos zonos (III skyrius, ketvirtasis skirsnis)	0.2700	Elektros tinklų apsaugos zonos (III skyrius, ketvirtasis skirsnis)	0.0000	0.2700

¹ Teritorijos, kuriose taikomos SŽNS, neįregistruotos Nekilnojamojo turto registre

² Bendrame plote neįskaičiuojamos SŽNS teritorijos (jų plotai), kurios įregistruotos kitais pagrindais

Eil. Nr.	Žemės sklypo kadastrinis numeris	Žemės sklypo unikalus numeris	Žemės sklypo adresas	Žemės sklypo suformavimo metai	Žemės sklypo paskirtis	Žemės sklypo naudojimo būdas	Žemės sklypo matavimų tipas	Esamos apsaugos zonos pavadinimas	Esamos apsaugos zonos plotas, ha ¹	Planu nustatomos apsaugos zonos pavadinimas	Planu Nustatomos apsaugos zonos plotas, ha	Įregistruotų ir Planu nustatomų apsaugos zonų bendras plotas, ha ²
91.	5270/0006:0176	4400-0703-0628	Kauno r. sav. Lukšakaimio k.	2005-10-17	Žemės ūkio	Kiti žemės ūkio paskirties žemės sklypai	Preliminarūs matavimai	Magistralinių dujotiekių ir naftotiekių (produktotiekių) apsaugos zonos (III skyrius, pentkasis skirsnis)	0.5200	Magistralinių dujotiekių ir naftotiekių (produktotiekių) apsaugos zonos (III skyrius, pentkasis skirsnis)	0.4566	0.4566
92.	5217/0011:0455	4400-0711-4863	Kauno r. sav. Ražių k.	2005-10-26	Žemės ūkio	Kiti žemės ūkio paskirties žemės sklypai	Kadastriniai matavimai	Magistralinių dujotiekių ir naftotiekių (produktotiekių) apsaugos zonos (III skyrius, pentkasis skirsnis)	0.0166	Magistralinių dujotiekių ir naftotiekių (produktotiekių) apsaugos zonos (III skyrius, pentkasis skirsnis)	0.0166	0.0166
93.	5207/0005:0422	4400-0716-1886	Kauno r. sav. Virbaliūnų k.	2005-11-03	Žemės ūkio	Kiti žemės ūkio paskirties žemės sklypai	Preliminarūs matavimai	Magistralinių dujotiekių ir naftotiekių (produktotiekių) apsaugos zonos (III skyrius, pentkasis skirsnis)	0.6500	Magistralinių dujotiekių ir naftotiekių (produktotiekių) apsaugos zonos (III skyrius, pentkasis skirsnis)	1.6269	1.6269
94.	5217/0008:0215	4400-0725-4833	Kauno r. sav. Ražių k.	2005-11-14	Žemės ūkio	Kiti žemės ūkio paskirties žemės sklypai	Kadastriniai matavimai	Magistralinių dujotiekių ir naftotiekių (produktotiekių) apsaugos zonos (III skyrius, pentkasis skirsnis)	0.4000	Magistralinių dujotiekių ir naftotiekių (produktotiekių) apsaugos zonos (III skyrius, pentkasis skirsnis)	0.3023	0.3023
95.	5207/0005:0429	4400-0726-2088	Kauno r. sav. Rupunionių k.	2005-11-15	Žemės ūkio	Kiti žemės ūkio paskirties žemės sklypai	Preliminarūs matavimai	Magistralinių dujotiekių ir naftotiekių (produktotiekių) apsaugos zonos (III skyrius, pentkasis skirsnis)	0.4400	Magistralinių dujotiekių ir naftotiekių (produktotiekių) apsaugos zonos (III skyrius, pentkasis skirsnis)	0.3728	0.3728
96.	5207/0005:0431	4400-0732-3986	Kauno r. sav. Rupunionių k.	2005-11-22	Žemės ūkio	Kiti žemės ūkio paskirties žemės sklypai	Kadastriniai matavimai	Magistralinių dujotiekių ir naftotiekių (produktotiekių) apsaugos zonos (III skyrius, pentkasis skirsnis)	0.2800	Magistralinių dujotiekių ir naftotiekių (produktotiekių) apsaugos zonos (III skyrius, pentkasis skirsnis)	0.2551	0.2551
97.	5270/0016:0402	4400-0734-7092	Kauno r. sav. Bernatonių k.	2005-11-24	Žemės ūkio	Kiti žemės ūkio paskirties žemės sklypai	Kadastriniai matavimai	Magistralinių dujotiekių ir naftotiekių (produktotiekių) apsaugos zonos (III skyrius, pentkasis skirsnis)	0.0017	Magistralinių dujotiekių ir naftotiekių (produktotiekių) apsaugos zonos (III skyrius, pentkasis skirsnis)	0.0088	0.0088
98.	5270/0016:0407	4400-0741-5925	Kauno r. sav. Bernatonių k.	2005-12-02	Žemės ūkio	Kiti žemės ūkio paskirties žemės sklypai	Kadastriniai matavimai	Magistralinių dujotiekių ir naftotiekių (produktotiekių) apsaugos zonos (III skyrius, pentkasis skirsnis)	0.1340	Magistralinių dujotiekių ir naftotiekių (produktotiekių) apsaugos zonos (III skyrius, pentkasis skirsnis)	0.1017	0.1017
99.	5293/0005:0328	4400-0777-9866	Kauno r. sav. Kluoniškių k.	2006-01-23	Žemės ūkio	Kiti žemės ūkio paskirties žemės sklypai	Preliminarūs matavimai	Magistralinių dujotiekių ir naftotiekių (produktotiekių) apsaugos zonos (III skyrius, pentkasis skirsnis)	0.0011	Magistralinių dujotiekių ir naftotiekių (produktotiekių) apsaugos zonos (III skyrius, pentkasis skirsnis)	0.0017	0.0017
100.	5293/0005:0329	4400-0777-9999	Kauno r. sav. Kluoniškių k.	2006-01-23	Žemės ūkio	Kiti žemės ūkio paskirties žemės sklypai	Kadastriniai matavimai	Magistralinių dujotiekių ir naftotiekių (produktotiekių) apsaugos zonos (III skyrius, pentkasis skirsnis)	0.0739	Magistralinių dujotiekių ir naftotiekių (produktotiekių) apsaugos zonos (III skyrius, pentkasis skirsnis)	0.0739	0.0739
101.	5293/0005:0334	4400-0788-5758	Kauno r. sav. Kluoniškių k.	2006-02-06	Žemės ūkio	Kiti žemės ūkio paskirties žemės sklypai	Preliminarūs matavimai	Magistralinių dujotiekių ir naftotiekių (produktotiekių) apsaugos zonos (III skyrius, pentkasis skirsnis)	0.0306	Magistralinių dujotiekių ir naftotiekių (produktotiekių) apsaugos zonos (III skyrius, pentkasis skirsnis)	0.0307	0.0307
102.	5217/0007:0432	4400-0788-6199	Kauno r. sav. Varlupos k.	2006-02-06	Žemės ūkio	Kiti žemės ūkio paskirties žemės sklypai	Kadastriniai matavimai	Magistralinių dujotiekių ir naftotiekių (produktotiekių) apsaugos zonos (III skyrius, pentkasis skirsnis)	0.1248	Magistralinių dujotiekių ir naftotiekių (produktotiekių) apsaugos zonos (III skyrius, pentkasis skirsnis)	0.1415	0.1415
103.	5233/0013:0255	4400-0788-6355	Kauno r. sav. Martinavos k.	2006-02-06	Žemės ūkio	Kiti žemės ūkio paskirties žemės sklypai	Preliminarūs matavimai	Magistralinių dujotiekių ir naftotiekių (produktotiekių)	0.8138	Magistralinių dujotiekių ir naftotiekių (produktotiekių)	0.8221	0.8221

¹ Teritorijos, kuriose taikomos SŽNS, neįregistruotos Nekilnojamojo turto registre

² Bendrame plote neįskaičiuojamos SŽNS teritorijos (jų plotai), kurios įregistruotos kitais pagrindais

Eil. Nr.	Žemės sklypo kadastrinis numeris	Žemės sklypo unikalus numeris	Žemės sklypo adresas	Žemės sklypo suformavimo metai	Žemės sklypo paskirtis	Žemės sklypo naudojimo būdas	Žemės sklypo matavimų tipas	Esamos apsaugos zonos pavadinimas	Esamos apsaugos zonos plotas, ha ¹	Planu nustatomos apsaugos zonos pavadinimas	Planu Nustatomos apsaugos zonos plotas, ha	Įregistruotų ir Planu nustatomų apsaugos zonų bendras plotas, ha ²
								apsaugos zonos (III skyrius, pentkasis skirsnis)		apsaugos zonos (III skyrius, pentkasis skirsnis)		
104.	5233/0013:0256	4400-0788-6444	Kauno r. sav. Martinavos k.	2006-02-06	Miškų ūkio	Ūkinių miškų sklypai	Preliminarūs matavimai	Magistralinių dujotiekių ir naftotiekių (produktotiekių) apsaugos zonos (III skyrius, pentkasis skirsnis)	0.1171	Magistralinių dujotiekių ir naftotiekių (produktotiekių) apsaugos zonos (III skyrius, pentkasis skirsnis)	0.1112	0.1112
105.	5293/0005:0335	4400-0789-0324	Kauno r. sav. Kluoniškių k.	2006-02-07	Žemės ūkio	Kiti žemės ūkio paskirties žemės sklypai	Preliminarūs matavimai	-	-	Magistralinių dujotiekių ir naftotiekių (produktotiekių) apsaugos zonos (III skyrius, pentkasis skirsnis)	0.0336	0.0336
106.	5217/0007:0434	4400-0792-1942	Kauno r. sav. Varlupos k.	2006-02-10	Žemės ūkio	Kiti žemės ūkio paskirties žemės sklypai	Kadastriniai matavimai	Magistralinių dujotiekių ir naftotiekių (produktotiekių) apsaugos zonos (III skyrius, pentkasis skirsnis)	0.1387	Magistralinių dujotiekių ir naftotiekių (produktotiekių) apsaugos zonos (III skyrius, pentkasis skirsnis)	0.1345	0.1345
107.	5217/0008:0228	4400-0793-8730	Kauno r. sav. Ražių k.	2006-02-12	Žemės ūkio	Kiti žemės ūkio paskirties žemės sklypai	Preliminarūs matavimai	Magistralinių dujotiekių ir naftotiekių (produktotiekių) apsaugos zonos (III skyrius, pentkasis skirsnis)	0.9810	Magistralinių dujotiekių ir naftotiekių (produktotiekių) apsaugos zonos (III skyrius, pentkasis skirsnis)	0.7659	0.7659
								-	-	Elektros tinklų apsaugos zonos (III skyrius, ketvirtasis skirsnis)	0.0135	0.0135
108.	5283/0002:0116	4400-0794-1013	Kauno r. sav. Užliedžių k.	2006-02-13	Žemės ūkio	Kiti žemės ūkio paskirties žemės sklypai	Kadastriniai matavimai	Magistralinių dujotiekių ir naftotiekių (produktotiekių) apsaugos zonos (III skyrius, pentkasis skirsnis)	0.1896	Magistralinių dujotiekių ir naftotiekių (produktotiekių) apsaugos zonos (III skyrius, pentkasis skirsnis)	0.1895	0.1896
109.	5293/0005:0337	4400-0799-0696	Kauno r. sav. Papiškių k.	2006-02-22	Žemės ūkio	Kiti žemės ūkio paskirties žemės sklypai	Kadastriniai matavimai	Magistralinių dujotiekių ir naftotiekių (produktotiekių) apsaugos zonos (III skyrius, pentkasis skirsnis)	0.1822	Magistralinių dujotiekių ir naftotiekių (produktotiekių) apsaugos zonos (III skyrius, pentkasis skirsnis)	0.1819	0.1819
110.	5283/0002:0121	4400-0799-5828	Kauno r. sav. Užliedžių k.	2006-02-23	Žemės ūkio	Kiti žemės ūkio paskirties žemės sklypai	Preliminarūs matavimai	Magistralinių dujotiekių ir naftotiekių (produktotiekių) apsaugos zonos (III skyrius, pentkasis skirsnis)	-	Magistralinių dujotiekių ir naftotiekių (produktotiekių) apsaugos zonos (III skyrius, pentkasis skirsnis)	0.1309	0.1309
111.	5217/0013:0749	4400-0801-7643	Kauno r. sav. Smiltynų I k.	2006-02-27	Žemės ūkio	Kiti žemės ūkio paskirties žemės sklypai	Kadastriniai matavimai	Magistralinių dujotiekių ir naftotiekių (produktotiekių) apsaugos zonos (III skyrius, pentkasis skirsnis)	2.3364	Magistralinių dujotiekių ir naftotiekių (produktotiekių) apsaugos zonos (III skyrius, pentkasis skirsnis)	1.9033	1.9033
112.	5217/0012:1061	4400-0809-7803	Kauno r. sav. Radikių k.	2006-03-09	Žemės ūkio	Kiti žemės ūkio paskirties žemės sklypai	Preliminarūs matavimai	Magistralinių dujotiekių ir naftotiekių (produktotiekių) apsaugos zonos (III skyrius, pentkasis skirsnis)	0.0189	Magistralinių dujotiekių ir naftotiekių (produktotiekių) apsaugos zonos (III skyrius, pentkasis skirsnis)	0.0189	0.0189
113.	5207/0005:0447	4400-0812-0710	Kauno r. sav. Virbaliūnų k.	2006-03-14	Žemės ūkio	Kiti žemės ūkio paskirties žemės sklypai	Preliminarūs matavimai	Magistralinių dujotiekių ir naftotiekių (produktotiekių) apsaugos zonos (III skyrius, pentkasis skirsnis)	0.6000	Magistralinių dujotiekių ir naftotiekių (produktotiekių) apsaugos zonos (III skyrius, pentkasis skirsnis)	0.8196	0.8196
114.	5207/0005:0454	4400-0836-3266	Kauno r. sav. Tirkšlių k.	2006-04-11	Žemės ūkio	Kiti žemės ūkio paskirties žemės sklypai	Preliminarūs matavimai	Magistralinių dujotiekių ir naftotiekių (produktotiekių) apsaugos zonos (III skyrius, pentkasis skirsnis)	0.0125	Magistralinių dujotiekių ir naftotiekių (produktotiekių) apsaugos zonos (III skyrius, pentkasis skirsnis)	0.0125	0.0125
115.	5201/0012:0402	4400-0837-3319	Kauno r. sav. Kuro k.	2006-04-12	Miškų ūkio	Ūkinių miškų sklypai	Preliminarūs matavimai	Magistralinių dujotiekių ir naftotiekių (produktotiekių)	0.1156	Magistralinių dujotiekių ir naftotiekių (produktotiekių)	0.1125	0.1125

¹ Teritorijos, kuriose taikomos SŽNS, neįregistruotos Nekilnojamojo turto registre

² Bendrame plote neįskaičiuojamos SŽNS teritorijos (jų plotai), kurios įregistruotos kitais pagrindais

Eil. Nr.	Žemės sklypo kadastrinis numeris	Žemės sklypo unikalus numeris	Žemės sklypo adresas	Žemės sklypo suformavimo metai	Žemės sklypo paskirtis	Žemės sklypo naudojimo būdas	Žemės sklypo matavimų tipas	Esamos apsaugos zonos pavadinimas	Esamos apsaugos zonos plotas, ha ¹	Planu nustatomos apsaugos zonos pavadinimas	Planu Nustatomos apsaugos zonos plotas, ha	Įregistruotų ir Planu nustatomų apsaugos zonų bendras plotas, ha ²
								apsaugos zonos (III skyrius, pentkasis skirsnis)		apsaugos zonos (III skyrius, pentkasis skirsnis)		
116.	5233/0010:0171	4400-0840-2631	Kauno r. sav. Martinavos k.	2006-04-19	Miškų ūkio	Apsauginių miškų sklypai	Preliminarūs matavimai	Magistralinių dujotiekių ir naftotiekių (produktotiekių) apsaugos zonos (III skyrius, pentkasis skirsnis)	0.0228	Magistralinių dujotiekių ir naftotiekių (produktotiekių) apsaugos zonos (III skyrius, pentkasis skirsnis)	0.0211	0.0211
117.	5283/0002:0131	4400-0841-1296	Kauno r. sav. Užliedžių k.	2006-04-19	Žemės ūkio	Kiti žemės ūkio paskirties žemės sklypai	Preliminarūs matavimai	Magistralinių dujotiekių ir naftotiekių (produktotiekių) apsaugos zonos (III skyrius, pentkasis skirsnis)	0.2100	Magistralinių dujotiekių ir naftotiekių (produktotiekių) apsaugos zonos (III skyrius, pentkasis skirsnis)	0.2751	0.2751
118.	5283/0002:0134	4400-0841-4177	Kauno r. sav. Užliedžių k.	2006-04-20	Žemės ūkio	Kiti žemės ūkio paskirties žemės sklypai	Preliminarūs matavimai	Magistralinių dujotiekių ir naftotiekių (produktotiekių) apsaugos zonos (III skyrius, pentkasis skirsnis)	0.2100	Magistralinių dujotiekių ir naftotiekių (produktotiekių) apsaugos zonos (III skyrius, pentkasis skirsnis)	0.2689	0.2689
119.	5283/0002:0136	4400-0843-1523	Kauno r. sav. Užliedžių k.	2006-04-21	Žemės ūkio	Kiti žemės ūkio paskirties žemės sklypai	Kadastriniai matavimai	Magistralinių dujotiekių ir naftotiekių (produktotiekių) apsaugos zonos (III skyrius, pentkasis skirsnis)	0.1000	Magistralinių dujotiekių ir naftotiekių (produktotiekių) apsaugos zonos (III skyrius, pentkasis skirsnis)	0.1367	0.1367
120.	5287/0002:0253	4400-0845-9805	Kauno r. sav. Užumiškių k.	2006-04-26	Žemės ūkio	Kiti žemės ūkio paskirties žemės sklypai	Preliminarūs matavimai	Magistralinių dujotiekių ir naftotiekių (produktotiekių) apsaugos zonos (III skyrius, pentkasis skirsnis)	0.5682	Magistralinių dujotiekių ir naftotiekių (produktotiekių) apsaugos zonos (III skyrius, pentkasis skirsnis)	0.5639	0.5639
								-	-	Elektros tinklų apsaugos zonos (III skyrius, ketvirtasis skirsnis)	0.0003	0.0003
121.	5201/0009:0393	4400-0847-8600	Kauno r. sav. Altoniškių k.	2006-04-27	Žemės ūkio	Kiti žemės ūkio paskirties žemės sklypai	Kadastriniai matavimai	Magistralinių dujotiekių ir naftotiekių (produktotiekių) apsaugos zonos (III skyrius, pentkasis skirsnis)	0.0995	Magistralinių dujotiekių ir naftotiekių (produktotiekių) apsaugos zonos (III skyrius, pentkasis skirsnis)	0.1295	0.1295
122.	5201/0009:0394	4400-0847-8611	Kauno r. sav. Altoniškių k.	2006-04-27	Žemės ūkio	Kiti žemės ūkio paskirties žemės sklypai	Kadastriniai matavimai	Magistralinių dujotiekių ir naftotiekių (produktotiekių) apsaugos zonos (III skyrius, pentkasis skirsnis)	0.0399	Magistralinių dujotiekių ir naftotiekių (produktotiekių) apsaugos zonos (III skyrius, pentkasis skirsnis)	0.0553	0.0553
123.	5217/0012:1111	4400-0849-2486	Kauno r. sav. Radikių k.	2006-05-02	Žemės ūkio	Kiti žemės ūkio paskirties žemės sklypai	Preliminarūs matavimai	Magistralinių dujotiekių ir naftotiekių (produktotiekių) apsaugos zonos (III skyrius, pentkasis skirsnis)	0.2267	Magistralinių dujotiekių ir naftotiekių (produktotiekių) apsaugos zonos (III skyrius, pentkasis skirsnis)	0.2267	0.2267
124.	5270/0013:0681	4400-0849-8137	Kauno r. sav. Bernatonių k. Atgimimo g. 78	2006-05-02	Žemės ūkio	Kiti žemės ūkio paskirties žemės sklypai	Kadastriniai matavimai	Magistralinių dujotiekių ir naftotiekių (produktotiekių) apsaugos zonos (III skyrius, pentkasis skirsnis)	0.4068	Magistralinių dujotiekių ir naftotiekių (produktotiekių) apsaugos zonos (III skyrius, pentkasis skirsnis)	0.4070	0.407
								Elektros tinklų apsaugos zonos (III skyrius, ketvirtasis skirsnis)	0.2493	Elektros tinklų apsaugos zonos (III skyrius, ketvirtasis skirsnis)	0.0024	0.2517
125.	5217/0008:0273	4400-0850-6292	Kauno r. sav. Ražių k.	2006-05-03	Žemės ūkio	Kiti žemės ūkio paskirties žemės sklypai	Preliminarūs matavimai	Magistralinių dujotiekių ir naftotiekių (produktotiekių) apsaugos zonos (III skyrius, pentkasis skirsnis)	0.5000	Magistralinių dujotiekių ir naftotiekių (produktotiekių) apsaugos zonos (III skyrius, pentkasis skirsnis)	0.7964	0.7964
126.	5207/0004:0299	4400-0850-6916	Kauno r. sav. Rupunionių k.	2006-05-03	Žemės ūkio	Kiti žemės ūkio paskirties žemės sklypai	Preliminarūs matavimai	Magistralinių dujotiekių ir naftotiekių (produktotiekių) apsaugos zonos (III skyrius, pentkasis skirsnis)	0.2565	Magistralinių dujotiekių ir naftotiekių (produktotiekių) apsaugos zonos (III skyrius, pentkasis skirsnis)	0.2592	0.2592

¹ Teritorijos, kuriose taikomos SŽNS, neįregistruotos Nekilnojamojo turto registre

² Bendrame plote neįskaičiuojamos SŽNS teritorijos (jų plotai), kurios įregistruotos kitais pagrindais

Eil. Nr.	Žemės sklypo kadastrinis numeris	Žemės sklypo unikalus numeris	Žemės sklypo adresas	Žemės sklypo suformavimo metai	Žemės sklypo paskirtis	Žemės sklypo naudojimo būdas	Žemės sklypo matavimų tipas	Esamos apsaugos zonos pavadinimas	Esamos apsaugos zonos plotas, ha ¹	Planu nustatomos apsaugos zonos pavadinimas	Planu Nustatomos apsaugos zonos plotas, ha	Įregistruotų ir Planu nustatomų apsaugos zonų bendras plotas, ha ²
127.	5217/0008:0274	4400-0851-7953	Kauno r. sav. Romaškių k.	2006-05-04	Žemės ūkio	Kiti žemės ūkio paskirties žemės sklypai	Preliminarūs matavimai	Magistralinių dujotiekių ir naftotiekių (produktotiekių) apsaugos zonos (III skyrius, pentkasis skirsnis)	0.1568	Magistralinių dujotiekių ir naftotiekių (produktotiekių) apsaugos zonos (III skyrius, pentkasis skirsnis)	0.1608	0.1608
128.	5270/0006:0183	4400-0860-7052	Kauno r. sav. Lukšakaimio k.	2006-05-18	Žemės ūkio	Kiti žemės ūkio paskirties žemės sklypai	Preliminarūs matavimai	Magistralinių dujotiekių ir naftotiekių (produktotiekių) apsaugos zonos (III skyrius, pentkasis skirsnis)	0.0800	Magistralinių dujotiekių ir naftotiekių (produktotiekių) apsaugos zonos (III skyrius, pentkasis skirsnis)	0.1084	0.1084
129.	5233/0010:0173	4400-0868-3156	Kauno r. sav. Martinavos k.	2006-05-26	Miškų ūkio	Ūkinių miškų sklypai	Preliminarūs matavimai	-	-	Magistralinių dujotiekių ir naftotiekių (produktotiekių) apsaugos zonos (III skyrius, pentkasis skirsnis)	0.2745	0.2745
								-	-	Elektros tinklų apsaugos zonos (III skyrius, ketvirtasis skirsnis)	0.0105	0.0105
130.	5233/0011:0949	4400-0868-3234	Kauno r. sav. Martinavos k.	2006-05-26	Miškų ūkio	Ūkinių miškų sklypai	Preliminarūs matavimai	Magistralinių dujotiekių ir naftotiekių (produktotiekių) apsaugos zonos (III skyrius, pentkasis skirsnis)	0.5576	Magistralinių dujotiekių ir naftotiekių (produktotiekių) apsaugos zonos (III skyrius, pentkasis skirsnis)	0.4388	0.4388
								-	-	Elektros tinklų apsaugos zonos (III skyrius, ketvirtasis skirsnis)	0.0270	0.0270
131.	5233/0011:0950	4400-0868-3278	Kauno r. sav. Martinavos k.	2006-05-26	Žemės ūkio	Kiti žemės ūkio paskirties žemės sklypai	Preliminarūs matavimai	Magistralinių dujotiekių ir naftotiekių (produktotiekių) apsaugos zonos (III skyrius, pentkasis skirsnis)	0.2800	Magistralinių dujotiekių ir naftotiekių (produktotiekių) apsaugos zonos (III skyrius, pentkasis skirsnis)	0.2734	0.2734
								-	-	Elektros tinklų apsaugos zonos (III skyrius, ketvirtasis skirsnis)	0.0003	0.0003
132.	5283/0002:0142	4400-0869-6422	Kauno r. sav. Užliedžių k.	2006-05-30	Žemės ūkio	Kiti žemės ūkio paskirties žemės sklypai	Kadastriniai matavimai	Magistralinių dujotiekių ir naftotiekių (produktotiekių) apsaugos zonos (III skyrius, pentkasis skirsnis)	0.1100	Magistralinių dujotiekių ir naftotiekių (produktotiekių) apsaugos zonos (III skyrius, pentkasis skirsnis)	0.1395	0.1395
133.	5283/0002:0143	4400-0869-6544	Kauno r. sav. Užliedžių k.	2006-05-30	Žemės ūkio	Kiti žemės ūkio paskirties žemės sklypai	Kadastriniai matavimai	Magistralinių dujotiekių ir naftotiekių (produktotiekių) apsaugos zonos (III skyrius, pentkasis skirsnis)	0.0061	Magistralinių dujotiekių ir naftotiekių (produktotiekių) apsaugos zonos (III skyrius, pentkasis skirsnis)	0.1392	0.1392
134.	5283/0002:0144	4400-0869-7009	Kauno r. sav. Užliedžių k.	2006-05-30	Žemės ūkio	Kiti žemės ūkio paskirties žemės sklypai	Kadastriniai matavimai	Magistralinių dujotiekių ir naftotiekių (produktotiekių) apsaugos zonos (III skyrius, pentkasis skirsnis)	0.1290	Magistralinių dujotiekių ir naftotiekių (produktotiekių) apsaugos zonos (III skyrius, pentkasis skirsnis)	0.1287	0.1287
135.	5287/0003:0201	4400-0869-8428	Kauno r. sav. Užumiškių k.	2006-05-30	Žemės ūkio	Kiti žemės ūkio paskirties žemės sklypai	Preliminarūs matavimai	Magistralinių dujotiekių ir naftotiekių (produktotiekių) apsaugos zonos (III skyrius, pentkasis skirsnis)	-	Magistralinių dujotiekių ir naftotiekių (produktotiekių) apsaugos zonos (III skyrius, pentkasis skirsnis)	0.2459	0.2459
								-	-	Elektros tinklų apsaugos zonos (III skyrius, ketvirtasis skirsnis)	0.0003	0.0003
136.	5217/0007:0450	4400-0878-5179	Kauno r. sav. Varlupos k.	2006-06-09	Žemės ūkio	Kiti žemės ūkio paskirties žemės sklypai	Kadastriniai matavimai	Magistralinių dujotiekių ir naftotiekių (produktotiekių) apsaugos zonos (III skyrius, pentkasis skirsnis)	-	Magistralinių dujotiekių ir naftotiekių (produktotiekių) apsaugos zonos (III skyrius, pentkasis skirsnis)	0.0834	0.0834
137.	5217/0007:0451	4400-0878-5186	Kauno r. sav. Varlupos k.	2006-06-09	Žemės ūkio	Kiti žemės ūkio paskirties žemės sklypai	Kadastriniai matavimai	Magistralinių dujotiekių ir naftotiekių (produktotiekių)	143.0000	Magistralinių dujotiekių ir naftotiekių (produktotiekių)	0.0120	0.0120

¹ Teritorijos, kuriose taikomos SŽNS, neįregistruotos Nekilnojamojo turto registre

² Bendrame plote neįskaičiuojamos SŽNS teritorijos (jų plotai), kurios įregistruotos kitais pagrindais

Eil. Nr.	Žemės sklypo kadastrinis numeris	Žemės sklypo unikalus numeris	Žemės sklypo adresas	Žemės sklypo suformavimo metai	Žemės sklypo paskirtis	Žemės sklypo naudojimo būdas	Žemės sklypo matavimų tipas	Esamos apsaugos zonos pavadinimas	Esamos apsaugos zonos plotas, ha ¹	Planu nustatomos apsaugos zonos pavadinimas	Planu Nustatomos apsaugos zonos plotas, ha	Įregistruotų ir Planu nustatomų apsaugos zonų bendras plotas, ha ²
								apsaugos zonos (III skyrius, pentkasis skirsnis)		apsaugos zonos (III skyrius, pentkasis skirsnis)		
138.	5217/0007:0452	4400-0878-9835	Kauno r. sav. Varlupos k.	2006-06-09	Žemės ūkio	Kiti žemės ūkio paskirties žemės sklypai	Kadastriniai matavimai	Magistralinių dujotiekių ir naftotiekių (produktotiekių) apsaugos zonos (III skyrius, pentkasis skirsnis)	0.0396	Magistralinių dujotiekių ir naftotiekių (produktotiekių) apsaugos zonos (III skyrius, pentkasis skirsnis)	0.0503	0.0503
139.	5217/0007:0453	4400-0879-1408	Kauno r. sav. Varlupos k.	2006-06-09	Žemės ūkio	Kiti žemės ūkio paskirties žemės sklypai	Kadastriniai matavimai	Magistralinių dujotiekių ir naftotiekių (produktotiekių) apsaugos zonos (III skyrius, pentkasis skirsnis)	0.0819	Magistralinių dujotiekių ir naftotiekių (produktotiekių) apsaugos zonos (III skyrius, pentkasis skirsnis)	0.0813	0.0813
140.	5283/0002:0148	4400-0880-7454	Kauno r. sav. Užliedžių k.	2006-06-12	Žemės ūkio	Kiti žemės ūkio paskirties žemės sklypai	Kadastriniai matavimai	Magistralinių dujotiekių ir naftotiekių (produktotiekių) apsaugos zonos (III skyrius, pentkasis skirsnis)	0.1000	Magistralinių dujotiekių ir naftotiekių (produktotiekių) apsaugos zonos (III skyrius, pentkasis skirsnis)	0.1367	0.1367
141.	5217/0011:0487	4400-0910-6840	Kauno r. sav. Ražių k.	2006-07-25	Žemės ūkio	Kiti žemės ūkio paskirties žemės sklypai	Kadastriniai matavimai	Magistralinių dujotiekių ir naftotiekių (produktotiekių) apsaugos zonos (III skyrius, pentkasis skirsnis)	0.1300	Magistralinių dujotiekių ir naftotiekių (produktotiekių) apsaugos zonos (III skyrius, pentkasis skirsnis)	0.2402	0.2402
142.	5217/0007:0465	4400-0913-6572	Kauno r. sav. Varlupos k.	2006-07-28	Žemės ūkio	Kiti žemės ūkio paskirties žemės sklypai	Preliminarūs matavimai	Magistralinių dujotiekių ir naftotiekių (produktotiekių) apsaugos zonos (III skyrius, pentkasis skirsnis)	-	Magistralinių dujotiekių ir naftotiekių (produktotiekių) apsaugos zonos (III skyrius, pentkasis skirsnis)	0.1777	0.1777
143.	5217/0007:0469	4400-0915-3751	Kauno r. sav. Varlupos k.	2006-08-01	Žemės ūkio	Kiti žemės ūkio paskirties žemės sklypai	Preliminarūs matavimai	Magistralinių dujotiekių ir naftotiekių (produktotiekių) apsaugos zonos (III skyrius, pentkasis skirsnis)	0.0900	Magistralinių dujotiekių ir naftotiekių (produktotiekių) apsaugos zonos (III skyrius, pentkasis skirsnis)	0.0942	0.0942
144.	5270/0006:0188	4400-0919-6048	Kauno r. sav. Lukšakaimio k.	2006-08-07	Žemės ūkio	Kiti žemės ūkio paskirties žemės sklypai	Kadastriniai matavimai	Magistralinių dujotiekių ir naftotiekių (produktotiekių) apsaugos zonos (III skyrius, pentkasis skirsnis)	0.1620	Magistralinių dujotiekių ir naftotiekių (produktotiekių) apsaugos zonos (III skyrius, pentkasis skirsnis)	0.1616	0.1616
145.	5207/0005:0486	4400-0919-6294	Kauno r. sav. Tirkšlių k.	2006-08-07	Žemės ūkio	Kiti žemės ūkio paskirties žemės sklypai	Preliminarūs matavimai	Magistralinių dujotiekių ir naftotiekių (produktotiekių) apsaugos zonos (III skyrius, pentkasis skirsnis)	0.0700	Magistralinių dujotiekių ir naftotiekių (produktotiekių) apsaugos zonos (III skyrius, pentkasis skirsnis)	0.0793	0.0793
146.	5207/0005:0488	4400-0919-6407	Kauno r. sav. Tirkšlių k.	2006-08-07	Žemės ūkio	Kiti žemės ūkio paskirties žemės sklypai	Preliminarūs matavimai	Magistralinių dujotiekių ir naftotiekių (produktotiekių) apsaugos zonos (III skyrius, pentkasis skirsnis)	-	Magistralinių dujotiekių ir naftotiekių (produktotiekių) apsaugos zonos (III skyrius, pentkasis skirsnis)	0.1792	0.1792
147.	5283/0002:0156	4400-0924-1167	Kauno r. sav. Užliedžių k.	2006-08-16	Žemės ūkio	Kiti žemės ūkio paskirties žemės sklypai	Kadastriniai matavimai	Magistralinių dujotiekių ir naftotiekių (produktotiekių) apsaugos zonos (III skyrius, pentkasis skirsnis)	0.1488	Magistralinių dujotiekių ir naftotiekių (produktotiekių) apsaugos zonos (III skyrius, pentkasis skirsnis)	0.1484	0.1484
148.	5217/0002:0217	4400-0932-6167	Kauno r. sav. Didžiųjų Ibėnų k.	2006-08-30	Žemės ūkio	Kiti žemės ūkio paskirties žemės sklypai	Preliminarūs matavimai	Magistralinių dujotiekių ir naftotiekių (produktotiekių) apsaugos zonos (III skyrius, pentkasis skirsnis)	1.0000	Magistralinių dujotiekių ir naftotiekių (produktotiekių) apsaugos zonos (III skyrius, pentkasis skirsnis)	0.8569	0.8569
149.	5217/0007:0471	4400-0938-4730	Kauno r. sav. Varlupos k.	2006-09-11	Žemės ūkio	Kiti žemės ūkio paskirties žemės sklypai	Preliminarūs matavimai	Magistralinių dujotiekių ir naftotiekių (produktotiekių) apsaugos zonos (III skyrius, pentkasis skirsnis)	0.0300	Magistralinių dujotiekių ir naftotiekių (produktotiekių) apsaugos zonos (III skyrius, pentkasis skirsnis)	0.0420	0.042

¹ Teritorijos, kuriose taikomos SŽNS, neįregistruotos Nekilnojamojo turto registre

² Bendrame plote neįskaičiuojamos SŽNS teritorijos (jų plotai), kurios įregistruotos kitais pagrindais

Eil. Nr.	Žemės sklypo kadastrinis numeris	Žemės sklypo unikalus numeris	Žemės sklypo adresas	Žemės sklypo suformavimo metai	Žemės sklypo paskirtis	Žemės sklypo naudojimo būdas	Žemės sklypo matavimų tipas	Esamos apsaugos zonos pavadinimas	Esamos apsaugos zonos plotas, ha ¹	Planu nustatomos apsaugos zonos pavadinimas	Planu Nustatomos apsaugos zonos plotas, ha	Įregistruotų ir Planu nustatomų apsaugos zonų bendras plotas, ha ²
150.	5217/0007:0472	4400-0938-4894	Kauno r. sav. Varluvos k.	2006-09-11	Žemės ūkio	Kiti žemės ūkio paskirties žemės sklypai	Preliminarūs matavimai	Magistralinių dujotiekių ir naftotiekių (produktotiekių) apsaugos zonos (III skyrius, pentkasis skirsnis)	0.0300	Magistralinių dujotiekių ir naftotiekių (produktotiekių) apsaugos zonos (III skyrius, pentkasis skirsnis)	0.0323	0.0323
151.	5207/0005:0495	4400-0940-8653	Kauno r. sav. Virbaliūnų k.	2006-09-13	Žemės ūkio	Kiti žemės ūkio paskirties žemės sklypai	Preliminarūs matavimai	Magistralinių dujotiekių ir naftotiekių (produktotiekių) apsaugos zonos (III skyrius, pentkasis skirsnis)	0.6700	Magistralinių dujotiekių ir naftotiekių (produktotiekių) apsaugos zonos (III skyrius, pentkasis skirsnis)	0.7192	0.7192
								Elektros tinklų apsaugos zonos (III skyrius, ketvirtasis skirsnis)	0.0700	Elektros tinklų apsaugos zonos (III skyrius, ketvirtasis skirsnis)	0.0026	0.0726
152.	5217/0008:0320	4400-0948-4268	Kauno r. sav. Romaškių k.	2006-09-26	Žemės ūkio	Kiti žemės ūkio paskirties žemės sklypai	Preliminarūs matavimai	Magistralinių dujotiekių ir naftotiekių (produktotiekių) apsaugos zonos (III skyrius, pentkasis skirsnis)	0.3032	Magistralinių dujotiekių ir naftotiekių (produktotiekių) apsaugos zonos (III skyrius, pentkasis skirsnis)	0.2941	0.2941
153.	5207/0005:0502	4400-0950-6800	Kauno r. sav. Virbaliūnų k.	2006-09-29	Žemės ūkio	Kiti žemės ūkio paskirties žemės sklypai	Kadastriniai matavimai	Magistralinių dujotiekių ir naftotiekių (produktotiekių) apsaugos zonos (III skyrius, pentkasis skirsnis)	4.5574	Magistralinių dujotiekių ir naftotiekių (produktotiekių) apsaugos zonos (III skyrius, pentkasis skirsnis)	4.5336	4.5336
								-	-	Elektros tinklų apsaugos zonos (III skyrius, ketvirtasis skirsnis)	0.0003	0.0003
154.	5283/0002:0164	4400-0983-7881	Kauno r. sav. Užliedžių k.	2006-11-16	Žemės ūkio	Kiti žemės ūkio paskirties žemės sklypai	Preliminarūs matavimai	Magistralinių dujotiekių ir naftotiekių (produktotiekių) apsaugos zonos (III skyrius, pentkasis skirsnis)	-	Magistralinių dujotiekių ir naftotiekių (produktotiekių) apsaugos zonos (III skyrius, pentkasis skirsnis)	0.1332	0.1332
155.	5217/0008:0334	4400-0995-1908	Kauno r. sav. Ražių k.	2006-12-01	Žemės ūkio	Kiti žemės ūkio paskirties žemės sklypai	Kadastriniai matavimai	Magistralinių dujotiekių ir naftotiekių (produktotiekių) apsaugos zonos (III skyrius, pentkasis skirsnis)	0.0124	Magistralinių dujotiekių ir naftotiekių (produktotiekių) apsaugos zonos (III skyrius, pentkasis skirsnis)	0.0175	0.0175
156.	5217/0012:1144	4400-1001-9316	Kauno r. sav. Romaškių k.	2006-12-12	Žemės ūkio	Kiti žemės ūkio paskirties žemės sklypai	Preliminarūs matavimai	Magistralinių dujotiekių ir naftotiekių (produktotiekių) apsaugos zonos (III skyrius, pentkasis skirsnis)	0.2304	Magistralinių dujotiekių ir naftotiekių (produktotiekių) apsaugos zonos (III skyrius, pentkasis skirsnis)	0.1931	0.1931
157.	5283/0002:0167	4400-1012-4359	Kauno r. sav. Užliedžių k.	2006-12-28	Žemės ūkio	Kiti žemės ūkio paskirties žemės sklypai	Kadastriniai matavimai	Magistralinių dujotiekių ir naftotiekių (produktotiekių) apsaugos zonos (III skyrius, pentkasis skirsnis)	0.0890	Magistralinių dujotiekių ir naftotiekių (produktotiekių) apsaugos zonos (III skyrius, pentkasis skirsnis)	0.0835	0.0835
158.	5293/0005:0371	4400-1012-6331	Kauno r. sav. Kluoniškių k.	2006-12-28	Žemės ūkio	Kiti žemės ūkio paskirties žemės sklypai	Kadastriniai matavimai	Magistralinių dujotiekių ir naftotiekių (produktotiekių) apsaugos zonos (III skyrius, pentkasis skirsnis)	0.0137	Magistralinių dujotiekių ir naftotiekių (produktotiekių) apsaugos zonos (III skyrius, pentkasis skirsnis)	0.0134	0.0134
159.	5217/0007:0481	4400-1016-6593	Kauno r. sav. Varluvos k.	2007-01-04	Žemės ūkio	Kiti žemės ūkio paskirties žemės sklypai	Kadastriniai matavimai	Magistralinių dujotiekių ir naftotiekių (produktotiekių) apsaugos zonos (III skyrius, pentkasis skirsnis)	0.1664	Magistralinių dujotiekių ir naftotiekių (produktotiekių) apsaugos zonos (III skyrius, pentkasis skirsnis)	0.1748	0.1748
160.	5217/0008:0348	4400-1018-4260	Kauno r. sav. Romaškių k.	2007-01-08	Žemės ūkio	Kiti žemės ūkio paskirties žemės sklypai	Kadastriniai matavimai	Magistralinių dujotiekių ir naftotiekių (produktotiekių) apsaugos zonos (III skyrius, pentkasis skirsnis)	0.3320	Magistralinių dujotiekių ir naftotiekių (produktotiekių) apsaugos zonos (III skyrius, pentkasis skirsnis)	0.3405	0.3405
161.	5217/0008:0350	4400-1018-5196	Kauno r. sav. Ražių k.	2007-01-08	Žemės ūkio	Kiti žemės ūkio paskirties žemės sklypai	Preliminarūs matavimai	Magistralinių dujotiekių ir naftotiekių (produktotiekių)	0.3760	Magistralinių dujotiekių ir naftotiekių (produktotiekių)	0.1403	0.1403

¹ Teritorijos, kuriose taikomos SŽNS, neįregistruotos Nekilnojamojo turto registre

² Bendrame plote neįskaičiuojamos SŽNS teritorijos (jų plotai), kurios įregistruotos kitais pagrindais

Eil. Nr.	Žemės sklypo kadastrinis numeris	Žemės sklypo unikalus numeris	Žemės sklypo adresas	Žemės sklypo suformavimo metai	Žemės sklypo paskirtis	Žemės sklypo naudojimo būdas	Žemės sklypo matavimų tipas	Esamos apsaugos zonos pavadinimas	Esamos apsaugos zonos plotas, ha ¹	Planu nustatomos apsaugos zonos pavadinimas	Planu Nustatomos apsaugos zonos plotas, ha	Įregistruotų ir Planu nustatomų apsaugos zonų bendras plotas, ha ²
								apsaugos zonos (III skyrius, pentkasis skirsnis)		apsaugos zonos (III skyrius, pentkasis skirsnis)		
162.	5217/0010:0533	4400-1026-6767	Kauno r. sav. Ražių k.	2007-01-22	Žemės ūkio	Kiti žemės ūkio paskirties žemės sklypai	Kadastriniai matavimai	Magistralinių dujotiekių ir naftotiekių (produktotiekių) apsaugos zonos (III skyrius, pentkasis skirsnis)	0.1874	Magistralinių dujotiekių ir naftotiekių (produktotiekių) apsaugos zonos (III skyrius, pentkasis skirsnis)	0.1874	0.1874
163.	5217/0008:0365	4400-1036-5302	Kauno r. sav. Ražių k.	2007-02-05	Žemės ūkio	Kiti žemės ūkio paskirties žemės sklypai	Kadastriniai matavimai	Magistralinių dujotiekių ir naftotiekių (produktotiekių) apsaugos zonos (III skyrius, pentkasis skirsnis)	0.1671	Magistralinių dujotiekių ir naftotiekių (produktotiekių) apsaugos zonos (III skyrius, pentkasis skirsnis)	0.1674	0.1674
164.	5217/0007:0483	4400-1036-5976	Kauno r. sav. Varlupos k.	2007-02-05	Žemės ūkio	Kiti žemės ūkio paskirties žemės sklypai	Preliminarūs matavimai	Magistralinių dujotiekių ir naftotiekių (produktotiekių) apsaugos zonos (III skyrius, pentkasis skirsnis)	0.0800	Magistralinių dujotiekių ir naftotiekių (produktotiekių) apsaugos zonos (III skyrius, pentkasis skirsnis)	0.0581	0.0581
165.	5217/0012:1158	4400-1038-4582	Kauno r. sav. Romaškių k.	2007-02-07	Žemės ūkio	Kiti žemės ūkio paskirties žemės sklypai	Kadastriniai matavimai	Magistralinių dujotiekių ir naftotiekių (produktotiekių) apsaugos zonos (III skyrius, pentkasis skirsnis)	0.0731	Magistralinių dujotiekių ir naftotiekių (produktotiekių) apsaugos zonos (III skyrius, pentkasis skirsnis)	0.0994	0.0994
166.	5283/0002:0172	4400-1040-8763	Kauno r. sav. Užliedžių k.	2007-02-12	Žemės ūkio	Kiti žemės ūkio paskirties žemės sklypai	Kadastriniai matavimai	Magistralinių dujotiekių ir naftotiekių (produktotiekių) apsaugos zonos (III skyrius, pentkasis skirsnis)	0.1515	Magistralinių dujotiekių ir naftotiekių (produktotiekių) apsaugos zonos (III skyrius, pentkasis skirsnis)	0.1551	0.1551
167.	5217/0007:0485	4400-1054-4655	Kauno r. sav. Varlupos k.	2007-03-07	Žemės ūkio	Kiti žemės ūkio paskirties žemės sklypai	Preliminarūs matavimai	Magistralinių dujotiekių ir naftotiekių (produktotiekių) apsaugos zonos (III skyrius, pentkasis skirsnis)	-	Magistralinių dujotiekių ir naftotiekių (produktotiekių) apsaugos zonos (III skyrius, pentkasis skirsnis)	0.0397	0.0397
168.	5217/0008:0379	4400-1054-6393	Kauno r. sav. Ražių k.	2007-03-07	Žemės ūkio	Kiti žemės ūkio paskirties žemės sklypai	Preliminarūs matavimai	Magistralinių dujotiekių ir naftotiekių (produktotiekių) apsaugos zonos (III skyrius, pentkasis skirsnis)	0.0900	Magistralinių dujotiekių ir naftotiekių (produktotiekių) apsaugos zonos (III skyrius, pentkasis skirsnis)	0.0559	0.0559
169.	5217/0008:0381	4400-1054-7803	Kauno r. sav. Ražių k. Alksnių g. 6	2007-03-08	Žemės ūkio	Kiti žemės ūkio paskirties žemės sklypai	Kadastriniai matavimai	Magistralinių dujotiekių ir naftotiekių (produktotiekių) apsaugos zonos (III skyrius, pentkasis skirsnis)	0.5751	Magistralinių dujotiekių ir naftotiekių (produktotiekių) apsaugos zonos (III skyrius, pentkasis skirsnis)	0.5751	0.5751
170.	5283/0002:0178	4400-1061-8630	Kauno r. sav. Užliedžių k.	2007-03-20	Žemės ūkio	Kiti žemės ūkio paskirties žemės sklypai	Preliminarūs matavimai	Magistralinių dujotiekių ir naftotiekių (produktotiekių) apsaugos zonos (III skyrius, pentkasis skirsnis)	-	Magistralinių dujotiekių ir naftotiekių (produktotiekių) apsaugos zonos (III skyrius, pentkasis skirsnis)	0.1425	0.1425
171.	5270/0016:0472	4400-1062-8669	Kauno r. sav. Bernatonių k.	2007-03-21	Žemės ūkio	Kiti žemės ūkio paskirties žemės sklypai	Preliminarūs matavimai	Magistralinių dujotiekių ir naftotiekių (produktotiekių) apsaugos zonos (III skyrius, pentkasis skirsnis)	0.0150	Magistralinių dujotiekių ir naftotiekių (produktotiekių) apsaugos zonos (III skyrius, pentkasis skirsnis)	0.2001	0.2001
172.	5217/0010:0539	4400-1066-2354	Kauno r. sav. Ražių k.	2007-03-27	Žemės ūkio	Kiti žemės ūkio paskirties žemės sklypai	Kadastriniai matavimai	Magistralinių dujotiekių ir naftotiekių (produktotiekių) apsaugos zonos (III skyrius, pentkasis skirsnis)	0.3723	Magistralinių dujotiekių ir naftotiekių (produktotiekių) apsaugos zonos (III skyrius, pentkasis skirsnis)	0.4653	0.4653
173.	5217/0007:0487	4400-1075-5783	Kauno r. sav. Varlupos k.	2007-04-11	Žemės ūkio	Kiti žemės ūkio paskirties žemės sklypai	Preliminarūs matavimai	Magistralinių dujotiekių ir naftotiekių (produktotiekių) apsaugos zonos (III skyrius, pentkasis skirsnis)	0.2500	Magistralinių dujotiekių ir naftotiekių (produktotiekių) apsaugos zonos (III skyrius, pentkasis skirsnis)	0.1715	0.1715

¹ Teritorijos, kuriose taikomos SŽNS, neįregistruotos Nekilnojamojo turto registre

² Bendrame plote neįskaičiuojamos SŽNS teritorijos (jų plotai), kurios įregistruotos kitais pagrindais

Eil. Nr.	Žemės sklypo kadastrinis numeris	Žemės sklypo unikalus numeris	Žemės sklypo adresas	Žemės sklypo suformavimo metai	Žemės sklypo paskirtis	Žemės sklypo naudojimo būdas	Žemės sklypo matavimų tipas	Esamos apsaugos zonos pavadinimas	Esamos apsaugos zonos plotas, ha ¹	Planu nustatomos apsaugos zonos pavadinimas	Planu Nustatomos apsaugos zonos plotas, ha	Įregistruotų ir Planu nustatomų apsaugos zonų bendras plotas, ha ²
174.	5201/0012:0405	4400-1075-7967	Kauno r. sav. Kuro k.	2007-04-11	Miškų ūkio	Ūkinių miškų sklypai	Preliminarūs matavimai	Magistralinių dujotiekių ir naftotiekių (produktotiekių) apsaugos zonos (III skyrius, pentkasis skirsnis)	0.1938	Magistralinių dujotiekių ir naftotiekių (produktotiekių) apsaugos zonos (III skyrius, pentkasis skirsnis)	0.1932	0.1932
175.	5201/0012:0406	4400-1075-7996	Kauno r. sav. Kuro k.	2007-04-11	Miškų ūkio	Ūkinių miškų sklypai	Preliminarūs matavimai	Magistralinių dujotiekių ir naftotiekių (produktotiekių) apsaugos zonos (III skyrius, pentkasis skirsnis)	0.1063	Magistralinių dujotiekių ir naftotiekių (produktotiekių) apsaugos zonos (III skyrius, pentkasis skirsnis)	0.1063	0.1063
176.	5207/0005:0548	4400-1077-9421	Kauno r. sav. Virbaliūnų k.	2007-04-16	Žemės ūkio	Kiti žemės ūkio paskirties žemės sklypai	Preliminarūs matavimai	Magistralinių dujotiekių ir naftotiekių (produktotiekių) apsaugos zonos (III skyrius, pentkasis skirsnis)	0.4300	Magistralinių dujotiekių ir naftotiekių (produktotiekių) apsaugos zonos (III skyrius, pentkasis skirsnis)	0.4379	0.4379
177.	5217/0007:0490	4400-1094-5196	Kauno r. sav. Varlupos k.	2007-05-02	Žemės ūkio	Kiti žemės ūkio paskirties žemės sklypai	Preliminarūs matavimai	Magistralinių dujotiekių ir naftotiekių (produktotiekių) apsaugos zonos (III skyrius, pentkasis skirsnis)	0.0500	Magistralinių dujotiekių ir naftotiekių (produktotiekių) apsaugos zonos (III skyrius, pentkasis skirsnis)	0.2198	0.2198
178.	5283/0002:0183	4400-1094-5412	Kauno r. sav. Užliedžių k.	2007-05-02	Žemės ūkio	Kiti žemės ūkio paskirties žemės sklypai	Preliminarūs matavimai	Magistralinių dujotiekių ir naftotiekių (produktotiekių) apsaugos zonos (III skyrius, pentkasis skirsnis)	0.1000	Magistralinių dujotiekių ir naftotiekių (produktotiekių) apsaugos zonos (III skyrius, pentkasis skirsnis)	0.1411	0.1411
179.	5283/0002:0186	4400-1094-8126	Kauno r. sav. Užliedžių k.	2007-05-02	Žemės ūkio	Kiti žemės ūkio paskirties žemės sklypai	Preliminarūs matavimai	Magistralinių dujotiekių ir naftotiekių (produktotiekių) apsaugos zonos (III skyrius, pentkasis skirsnis)	0.1000	Magistralinių dujotiekių ir naftotiekių (produktotiekių) apsaugos zonos (III skyrius, pentkasis skirsnis)	0.1342	0.1342
180.	5217/0012:1163	4400-1094-9201	Kauno r. sav. Radikių k.	2007-05-02	Žemės ūkio	Kiti žemės ūkio paskirties žemės sklypai	Preliminarūs matavimai	Magistralinių dujotiekių ir naftotiekių (produktotiekių) apsaugos zonos (III skyrius, pentkasis skirsnis)	0.2500	Magistralinių dujotiekių ir naftotiekių (produktotiekių) apsaugos zonos (III skyrius, pentkasis skirsnis)	0.0404	0.0404
181.	5287/0002:0274	4400-1097-3607	Kauno r. sav. Užumiškių k.	2007-05-03	Žemės ūkio	Kiti žemės ūkio paskirties žemės sklypai	Preliminarūs matavimai	Magistralinių dujotiekių ir naftotiekių (produktotiekių) apsaugos zonos (III skyrius, pentkasis skirsnis)	0.0100	Magistralinių dujotiekių ir naftotiekių (produktotiekių) apsaugos zonos (III skyrius, pentkasis skirsnis)	0.2612	0.2612
182.	5270/0016:0503	4400-1119-2211	Kauno r. sav. Bernatonių k.	2007-05-21	Žemės ūkio	Kiti žemės ūkio paskirties žemės sklypai	Preliminarūs matavimai	Magistralinių dujotiekių ir naftotiekių (produktotiekių) apsaugos zonos (III skyrius, pentkasis skirsnis)	0.1200	Magistralinių dujotiekių ir naftotiekių (produktotiekių) apsaugos zonos (III skyrius, pentkasis skirsnis)	0.1618	0.1618
183.	5201/0009:0411	4400-1123-9753	Kauno r. sav. Altoniškių k.	2007-05-25	Žemės ūkio	Kiti žemės ūkio paskirties žemės sklypai	Preliminarūs matavimai	Magistralinių dujotiekių ir naftotiekių (produktotiekių) apsaugos zonos (III skyrius, pentkasis skirsnis)	0.0861	Magistralinių dujotiekių ir naftotiekių (produktotiekių) apsaugos zonos (III skyrius, pentkasis skirsnis)	0.0866	0.0866
184.	5217/0010:0744	4400-1129-6329	Kauno r. sav. Ražių k.	2007-05-31	Žemės ūkio	Kiti žemės ūkio paskirties žemės sklypai	Preliminarūs matavimai	Magistralinių dujotiekių ir naftotiekių (produktotiekių) apsaugos zonos (III skyrius, pentkasis skirsnis)	0.0100	Magistralinių dujotiekių ir naftotiekių (produktotiekių) apsaugos zonos (III skyrius, pentkasis skirsnis)	0.0937	0.0937
185.	5287/0006:0423	4400-1144-2481	Kauno r. sav. Jackiškių k.	2007-06-20	Žemės ūkio	Kiti žemės ūkio paskirties žemės sklypai	Kadastriniai matavimai	Magistralinių dujotiekių ir naftotiekių (produktotiekių) apsaugos zonos (III skyrius, pentkasis skirsnis)	0.4584	Magistralinių dujotiekių ir naftotiekių (produktotiekių) apsaugos zonos (III skyrius, pentkasis skirsnis)	0.0895	0.0895
186.	5287/0003:0212	4400-1146-7517	Kauno r. sav. Užumiškių k.	2007-06-26	Žemės ūkio	Kiti žemės ūkio paskirties žemės sklypai	Preliminarūs matavimai	Magistralinių dujotiekių ir naftotiekių (produktotiekių)	0.2500	Magistralinių dujotiekių ir naftotiekių (produktotiekių)	0.2316	0.2316

¹ Teritorijos, kuriose taikomos SŽNS, neįregistruotos Nekilnojamojo turto registre

² Bendrame plote neįskaičiuojamos SŽNS teritorijos (jų plotai), kurios įregistruotos kitais pagrindais

Eil. Nr.	Žemės sklypo kadastrinis numeris	Žemės sklypo unikalus numeris	Žemės sklypo adresas	Žemės sklypo suformavimo metai	Žemės sklypo paskirtis	Žemės sklypo naudojimo būdas	Žemės sklypo matavimų tipas	Esamos apsaugos zonos pavadinimas	Esamos apsaugos zonos plotas, ha ¹	Planu nustatomos apsaugos zonos pavadinimas	Planu Nustatomos apsaugos zonos plotas, ha	Įregistruotų ir Planu nustatomų apsaugos zonų bendras plotas, ha ²
								apsaugos zonos (III skyrius, pentkasis skirsnis)		apsaugos zonos (III skyrius, pentkasis skirsnis)		
187.	5287/0003:0213	4400-1146-7539	Kauno r. sav. Užumiškių k.	2007-06-26	Žemės ūkio	Kiti žemės ūkio paskirties žemės sklypai	Preliminarūs matavimai	Magistralinių dujotiekių ir naftotiekių (produktotiekių) apsaugos zonos (III skyrius, pentkasis skirsnis)	0.7200	Magistralinių dujotiekių ir naftotiekių (produktotiekių) apsaugos zonos (III skyrius, pentkasis skirsnis)	0.7444	0.7444
								-	-	Elektros tinklų apsaugos zonos (III skyrius, ketvirtasis skirsnis)	0.0003	0.0003
188.	5287/0003:0214	4400-1146-7560	Kauno r. sav. Užumiškių k.	2007-06-26	Žemės ūkio	Kiti žemės ūkio paskirties žemės sklypai	Preliminarūs matavimai	Magistralinių dujotiekių ir naftotiekių (produktotiekių) apsaugos zonos (III skyrius, pentkasis skirsnis)	0.3000	Magistralinių dujotiekių ir naftotiekių (produktotiekių) apsaugos zonos (III skyrius, pentkasis skirsnis)	0.3392	0.3392
189.	5217/0011:0520	4400-1150-0075	Kauno r. sav. Ražių k.	2007-06-29	Žemės ūkio	Kiti žemės ūkio paskirties žemės sklypai	Preliminarūs matavimai	Magistralinių dujotiekių ir naftotiekių (produktotiekių) apsaugos zonos (III skyrius, pentkasis skirsnis)	0.0002	Magistralinių dujotiekių ir naftotiekių (produktotiekių) apsaugos zonos (III skyrius, pentkasis skirsnis)	0.0002	0.0002
190.	5217/0010:0752	4400-1150-0210	Kauno r. sav. Ražių k.	2007-06-29	Žemės ūkio	Kiti žemės ūkio paskirties žemės sklypai	Preliminarūs matavimai	Magistralinių dujotiekių ir naftotiekių (produktotiekių) apsaugos zonos (III skyrius, pentkasis skirsnis)	0.4500	Magistralinių dujotiekių ir naftotiekių (produktotiekių) apsaugos zonos (III skyrius, pentkasis skirsnis)	0.5990	0.5990
191.	5217/0008:0415	4400-1150-1529	Kauno r. sav. Ražių k.	2007-06-29	Žemės ūkio	Kiti žemės ūkio paskirties žemės sklypai	Preliminarūs matavimai	Magistralinių dujotiekių ir naftotiekių (produktotiekių) apsaugos zonos (III skyrius, pentkasis skirsnis)	0.1000	Magistralinių dujotiekių ir naftotiekių (produktotiekių) apsaugos zonos (III skyrius, pentkasis skirsnis)	0.0947	0.0947
192.	5270/0006:0205	4400-1151-4128	Kauno r. sav. Lukšakaimio k.	2007-07-02	Žemės ūkio	Kiti žemės ūkio paskirties žemės sklypai	Kadastriniai matavimai	Magistralinių dujotiekių ir naftotiekių (produktotiekių) apsaugos zonos (III skyrius, pentkasis skirsnis)	0.2200	Magistralinių dujotiekių ir naftotiekių (produktotiekių) apsaugos zonos (III skyrius, pentkasis skirsnis)	0.2937	0.2937
193.	5201/0009:0418	4400-1151-6033	Kauno r. sav. Altoniškių k.	2007-07-03	Žemės ūkio	Kiti žemės ūkio paskirties žemės sklypai	Kadastriniai matavimai	Magistralinių dujotiekių ir naftotiekių (produktotiekių) apsaugos zonos (III skyrius, pentkasis skirsnis)	0.1202	Magistralinių dujotiekių ir naftotiekių (produktotiekių) apsaugos zonos (III skyrius, pentkasis skirsnis)	0.1148	0.1148
194.	5207/0005:0571	4400-1158-1254	Kauno r. sav. Dulkių k.	2007-07-12	Kita (žemės)	Susisiekimo ir inžinerinių tinklų koridorių teritorijos	Kadastriniai matavimai	Magistralinių dujotiekių ir naftotiekių (produktotiekių) apsaugos zonos (III skyrius, pentkasis skirsnis)	0.0846	Magistralinių dujotiekių ir naftotiekių (produktotiekių) apsaugos zonos (III skyrius, pentkasis skirsnis)	0.0846	0.0846
								-	-	Elektros tinklų apsaugos zonos (III skyrius, ketvirtasis skirsnis)	0.0014	0.0014
195.	5270/0016:0512	4400-1160-6898	Kauno r. sav. Bernatonių k. Dvaro g. 21	2007-07-16	Žemės ūkio	Kiti žemės ūkio paskirties žemės sklypai	Kadastriniai matavimai	Magistralinių dujotiekių ir naftotiekių (produktotiekių) apsaugos zonos (III skyrius, pentkasis skirsnis)	0.2127	Magistralinių dujotiekių ir naftotiekių (produktotiekių) apsaugos zonos (III skyrius, pentkasis skirsnis)	0.2105	0.2105
196.	5270/0016:0513	4400-1160-7036	Kauno r. sav. Bernatonių k.	2007-07-16	Žemės ūkio	Kiti žemės ūkio paskirties žemės sklypai	Kadastriniai matavimai	Magistralinių dujotiekių ir naftotiekių (produktotiekių) apsaugos zonos (III skyrius, pentkasis skirsnis)	0.0001	Magistralinių dujotiekių ir naftotiekių (produktotiekių) apsaugos zonos (III skyrius, pentkasis skirsnis)	0.0000	0.0001
197.	5283/0002:0196	4400-1163-0805	Kauno r. sav. Užliedžių k.	2007-07-18	Žemės ūkio	Kiti žemės ūkio paskirties žemės sklypai	Kadastriniai matavimai	Magistralinių dujotiekių ir naftotiekių (produktotiekių) apsaugos zonos (III skyrius, pentkasis skirsnis)	0.0251	Magistralinių dujotiekių ir naftotiekių (produktotiekių) apsaugos zonos (III skyrius, pentkasis skirsnis)	0.0274	0.0274

¹ Teritorijos, kuriose taikomos SŽNS, neįregistruotos Nekilnojamojo turto registre

² Bendrame plote neįskaičiuojamos SŽNS teritorijos (jų plotai), kurios įregistruotos kitais pagrindais

Eil. Nr.	Žemės sklypo kadastrinis numeris	Žemės sklypo unikalus numeris	Žemės sklypo adresas	Žemės sklypo suformavimo metai	Žemės sklypo paskirtis	Žemės sklypo naudojimo būdas	Žemės sklypo matavimų tipas	Esamos apsaugos zonos pavadinimas	Esamos apsaugos zonos plotas, ha ¹	Planu nustatomos apsaugos zonos pavadinimas	Planu Nustatomos apsaugos zonos plotas, ha	Įregistruotų ir Planu nustatomų apsaugos zonų bendras plotas, ha ²
198.	5283/0002:0199	4400-1163-4249	Kauno r. sav. Užliedžių k.	2007-07-19	Žemės ūkio	Kiti žemės ūkio paskirties žemės sklypai	Kadastriniai matavimai	Magistralinių dujotiekių ir naftotiekių (produktotiekių) apsaugos zonos (III skyrius, pentkasis skirsnis)	0.1196	Magistralinių dujotiekių ir naftotiekių (produktotiekių) apsaugos zonos (III skyrius, pentkasis skirsnis)	0.1398	0.1398
199.	5283/0002:0203	4400-1166-2087	Kauno r. sav. Užliedžių k.	2007-07-24	Žemės ūkio	Kiti žemės ūkio paskirties žemės sklypai	Kadastriniai matavimai	Magistralinių dujotiekių ir naftotiekių (produktotiekių) apsaugos zonos (III skyrius, pentkasis skirsnis)	0.0964	Magistralinių dujotiekių ir naftotiekių (produktotiekių) apsaugos zonos (III skyrius, pentkasis skirsnis)	0.0960	0.096
200.	5283/0002:0206	4400-1167-1364	Kauno r. sav. Užliedžių k.	2007-07-25	Žemės ūkio	Kiti žemės ūkio paskirties žemės sklypai	Kadastriniai matavimai	Magistralinių dujotiekių ir naftotiekių (produktotiekių) apsaugos zonos (III skyrius, pentkasis skirsnis)	0.2737	Magistralinių dujotiekių ir naftotiekių (produktotiekių) apsaugos zonos (III skyrius, pentkasis skirsnis)	0.2745	0.2745
201.	5270/0006:0207	4400-1188-3579	Kauno r. sav. Lukšakaimio k.	2007-08-17	Žemės ūkio	Kiti žemės ūkio paskirties žemės sklypai	Kadastriniai matavimai	-	-	Magistralinių dujotiekių ir naftotiekių (produktotiekių) apsaugos zonos (III skyrius, pentkasis skirsnis)	0.1695	0.1695
202.	5217/0012:1227	4400-1207-6407	Kauno r. sav. Romaškių k.	2007-08-28	Žemės ūkio	Kiti žemės ūkio paskirties žemės sklypai	Kadastriniai matavimai	Magistralinių dujotiekių ir naftotiekių (produktotiekių) apsaugos zonos (III skyrius, pentkasis skirsnis)	0.0287	Magistralinių dujotiekių ir naftotiekių (produktotiekių) apsaugos zonos (III skyrius, pentkasis skirsnis)	0.0692	0.0692
203.	5217/0007:0523	4400-1208-0020	Kauno r. sav. Varlupos k.	2007-08-29	Žemės ūkio	Kiti žemės ūkio paskirties žemės sklypai	Kadastriniai matavimai	Magistralinių dujotiekių ir naftotiekių (produktotiekių) apsaugos zonos (III skyrius, pentkasis skirsnis)	-	Magistralinių dujotiekių ir naftotiekių (produktotiekių) apsaugos zonos (III skyrius, pentkasis skirsnis)	0.1724	0.1724
204.	5207/0004:0317	4400-1210-4577	Kauno r. sav. Dulkių k.	2007-08-31	Žemės ūkio	Kiti žemės ūkio paskirties žemės sklypai	Preliminarūs matavimai	Magistralinių dujotiekių ir naftotiekių (produktotiekių) apsaugos zonos (III skyrius, pentkasis skirsnis)	0.2500	Magistralinių dujotiekių ir naftotiekių (produktotiekių) apsaugos zonos (III skyrius, pentkasis skirsnis)	0.2757	0.2757
205.	5207/0005:0577	4400-1210-4644	Kauno r. sav. Dulkių k.	2007-08-31	Žemės ūkio	Kiti žemės ūkio paskirties žemės sklypai	Preliminarūs matavimai	Magistralinių dujotiekių ir naftotiekių (produktotiekių) apsaugos zonos (III skyrius, pentkasis skirsnis)	2.5400	Magistralinių dujotiekių ir naftotiekių (produktotiekių) apsaugos zonos (III skyrius, pentkasis skirsnis)	0.9071	0.9071
								Elektros tinklų apsaugos zonos (III skyrius, ketvirtasis skirsnis)	0.0500	Elektros tinklų apsaugos zonos (III skyrius, ketvirtasis skirsnis)	0.0241	0.0741
206.	5201/0012:0417	4400-1238-6611	Kauno r. sav. Kuro k.	2007-10-11	Žemės ūkio	Kiti žemės ūkio paskirties žemės sklypai	Kadastriniai matavimai	Magistralinių dujotiekių ir naftotiekių (produktotiekių) apsaugos zonos (III skyrius, pentkasis skirsnis)	0.4349	Magistralinių dujotiekių ir naftotiekių (produktotiekių) apsaugos zonos (III skyrius, pentkasis skirsnis)	0.4228	0.4228
207.	5293/0003:0036	4400-1251-3836	Kauno r. sav. Papiškių k.	2007-10-22	Miškų ūkio	Ūkinių miškų sklypai	Preliminarūs matavimai	Magistralinių dujotiekių ir naftotiekių (produktotiekių) apsaugos zonos (III skyrius, pentkasis skirsnis)	0.5000	Magistralinių dujotiekių ir naftotiekių (produktotiekių) apsaugos zonos (III skyrius, pentkasis skirsnis)	0.4472	0.4472
208.	5201/0012:0420	4400-1251-5763	Kauno r. sav. Novos k.	2007-10-22	Žemės ūkio	Kiti žemės ūkio paskirties žemės sklypai	Kadastriniai matavimai	Magistralinių dujotiekių ir naftotiekių (produktotiekių) apsaugos zonos (III skyrius, pentkasis skirsnis)	0.6895	Magistralinių dujotiekių ir naftotiekių (produktotiekių) apsaugos zonos (III skyrius, pentkasis skirsnis)	0.6752	0.6752
209.	5217/0007:0524	4400-1252-9627	Kauno r. sav. Varlupos k.	2007-10-24	Žemės ūkio	Kiti žemės ūkio paskirties žemės sklypai	Kadastriniai matavimai	Magistralinių dujotiekių ir naftotiekių (produktotiekių) apsaugos zonos (III skyrius, pentkasis skirsnis)	0.0735	Magistralinių dujotiekių ir naftotiekių (produktotiekių) apsaugos zonos (III skyrius, pentkasis skirsnis)	0.0827	0.0827

¹ Teritorijos, kuriose taikomos SŽNS, neįregistruotos Nekilnojamojo turto registre

² Bendrame plote neįskaičiuojamos SŽNS teritorijos (jų plotai), kurios įregistruotos kitais pagrindais

Eil. Nr.	Žemės sklypo kadastrinis numeris	Žemės sklypo unikalus numeris	Žemės sklypo adresas	Žemės sklypo suformavimo metai	Žemės sklypo paskirtis	Žemės sklypo naudojimo būdas	Žemės sklypo matavimų tipas	Esamos apsaugos zonos pavadinimas	Esamos apsaugos zonos plotas, ha ¹	Planu nustatomos apsaugos zonos pavadinimas	Planu Nustatomos apsaugos zonos plotas, ha	Įregistruotų ir Planu nustatomų apsaugos zonų bendras plotas, ha ²
210.	5273/0007:0534	4400-1254-1526	Kauno r. sav. Girininkų k. Girmuonio g. 28	2007-10-25	Kita (žemės)	Susisiekimo ir inžinerinių tinklų koridorių teritorijos	Kadastriniai matavimai	Magistralinių dujotiekių ir naftotiekių (produktotiekių) apsaugos zonos (III skyrius, pentkasis skirsnis)	0.2523	Magistralinių dujotiekių ir naftotiekių (produktotiekių) apsaugos zonos (III skyrius, pentkasis skirsnis)	0.2310	0.231
								Elektros tinklų apsaugos zonos (III skyrius, ketvirtasis skirsnis)	0.0107	Elektros tinklų apsaugos zonos (III skyrius, ketvirtasis skirsnis)	0.0171	0.0271
211.	5217/0010:0763	4400-1260-2549	Kauno r. sav. Žemaitkiemio k.	2007-10-30	Žemės ūkio	Kiti žemės ūkio paskirties žemės sklypai	Preliminarūs matavimai	Magistralinių dujotiekių ir naftotiekių (produktotiekių) apsaugos zonos (III skyrius, pentkasis skirsnis)	0.0021	Magistralinių dujotiekių ir naftotiekių (produktotiekių) apsaugos zonos (III skyrius, pentkasis skirsnis)	0.0021	0.0021
212.	5287/0006:0438	4400-1286-4478	Kauno r. sav. Jackiškių k.	2007-11-08	Žemės ūkio	Kiti žemės ūkio paskirties žemės sklypai	Preliminarūs matavimai	Magistralinių dujotiekių ir naftotiekių (produktotiekių) apsaugos zonos (III skyrius, pentkasis skirsnis)	2.7000	Magistralinių dujotiekių ir naftotiekių (produktotiekių) apsaugos zonos (III skyrius, pentkasis skirsnis)	0.6595	0.6595
								Elektros tinklų apsaugos zonos (III skyrius, ketvirtasis skirsnis)	0.0300	Elektros tinklų apsaugos zonos (III skyrius, ketvirtasis skirsnis)	0.00001	0.0300
213.	5283/0002:0214	4400-1290-9766	Kauno r. sav. Užliedžių k. Pavasario g. 1	2007-11-13	Kita (žemės)	Gyvenamosios teritorijos, mažaaukščių gyvenamųjų naujų statybų	Kadastriniai matavimai	Magistralinių dujotiekių ir naftotiekių (produktotiekių) apsaugos zonos (III skyrius, pentkasis skirsnis)	-	Magistralinių dujotiekių ir naftotiekių (produktotiekių) apsaugos zonos (III skyrius, pentkasis skirsnis)	0.0677	0.0677
214.	5283/0002:0215	4400-1290-9892	Kauno r. sav. Užliedžių k. Pavasario g. 3	2007-11-13	Kita (žemės)	Gyvenamosios teritorijos, mažaaukščių gyvenamųjų naujų statybų	Kadastriniai matavimai	Magistralinių dujotiekių ir naftotiekių (produktotiekių) apsaugos zonos (III skyrius, pentkasis skirsnis)	-	Magistralinių dujotiekių ir naftotiekių (produktotiekių) apsaugos zonos (III skyrius, pentkasis skirsnis)	0.1077	0.1077
215.	5217/0010:0772	4400-1291-0504	Kauno r. sav. Žemaitkiemio k.	2007-11-13	Kita (žemės)	Susisiekimo ir inžinerinių tinklų koridorių teritorijos	Kadastriniai matavimai	-	-	Magistralinių dujotiekių ir naftotiekių (produktotiekių) apsaugos zonos (III skyrius, pentkasis skirsnis)	0.0004	0.0004
216.	5217/0010:0789	4400-1292-9552	Kauno r. sav. Žemaitkiemio k. Laukų g. 33	2007-11-14	Kita (žemės)	Gyvenamosios teritorijos	Kadastriniai matavimai	-	-	Magistralinių dujotiekių ir naftotiekių (produktotiekių) apsaugos zonos (III skyrius, pentkasis skirsnis)	0.0000002	0.0000
217.	5217/0010:0798	4400-1321-0841	Kauno r. sav. Ražių k.	2007-11-26	Kita (žemės)	Susisiekimo ir inžinerinių tinklų koridorių teritorijos	Kadastriniai matavimai	Magistralinių dujotiekių ir naftotiekių (produktotiekių) apsaugos zonos (III skyrius, pentkasis skirsnis)	0.0023	Magistralinių dujotiekių ir naftotiekių (produktotiekių) apsaugos zonos (III skyrius, pentkasis skirsnis)	0.0023	0.0023
218.	5217/0007:0525	4400-1366-1768	Kauno r. sav. Varlupos k.	2007-11-30	Žemės ūkio	Kiti žemės ūkio paskirties žemės sklypai	Kadastriniai matavimai	Magistralinių dujotiekių ir naftotiekių (produktotiekių) apsaugos zonos (III skyrius, pentkasis skirsnis)	0.1100	Magistralinių dujotiekių ir naftotiekių (produktotiekių) apsaugos zonos (III skyrius, pentkasis skirsnis)	0.2198	0.2198
219.	5217/0012:1241	4400-1387-6485	Kauno r. sav. Romaškių k.	2007-12-04	Žemės ūkio	Kiti žemės ūkio paskirties žemės sklypai	Kadastriniai matavimai	Magistralinių dujotiekių ir naftotiekių (produktotiekių) apsaugos zonos (III skyrius, pentkasis skirsnis)	0.2724	Magistralinių dujotiekių ir naftotiekių (produktotiekių) apsaugos zonos (III skyrius, pentkasis skirsnis)	0.2202	0.2202
220.	5293/0005:0412	4400-1389-5466	Kauno r. sav. Kluoniškių k. Versmės g. 7	2007-12-04	Žemės ūkio	Kiti žemės ūkio paskirties žemės sklypai	Kadastriniai matavimai	-	-	Magistralinių dujotiekių ir naftotiekių (produktotiekių) apsaugos zonos (III skyrius, pentkasis skirsnis)	0.0062	0.0062

¹ Teritorijos, kuriose taikomos SŽNS, neįregistruotos Nekilnojamojo turto registre

² Bendrame plote neįskaičiuojamos SŽNS teritorijos (jų plotai), kurios įregistruotos kitais pagrindais

Eil. Nr.	Žemės sklypo kadastrinis numeris	Žemės sklypo unikalus numeris	Žemės sklypo adresas	Žemės sklypo suformavimo metai	Žemės sklypo paskirtis	Žemės sklypo naudojimo būdas	Žemės sklypo matavimų tipas	Esamos apsaugos zonos pavadinimas	Esamos apsaugos zonos plotas, ha ¹	Planu nustatomos apsaugos zonos pavadinimas	Planu Nustatomos apsaugos zonos plotas, ha	Įregistruotų ir Planu nustatomų apsaugos zonų bendras plotas, ha ²
								Elektros tinklų apsaugos zonos (III skyrius, ketvirtasis skirsnis)	0.0702	Elektros tinklų apsaugos zonos (III skyrius, ketvirtasis skirsnis)	0.0001	0.0703
221.	5293/0005:0413	4400-1389-8461	Kauno r. sav. Kluoniškių k. Liepų g. 109	2007-12-04	Žemės ūkio	Kiti žemės ūkio paskirties žemės sklypai	Kadastriniai matavimai	Magistralinių dujotiekių ir naftotiekių (produktotiekių) apsaugos zonos (III skyrius, pentkasis skirsnis)	0.0070	Magistralinių dujotiekių ir naftotiekių (produktotiekių) apsaugos zonos (III skyrius, pentkasis skirsnis)	0.0065	0.0065
222.	5233/0010:0215	4400-1453-5434	Kauno r. sav. Martinavos k. Silvestro Žukausko g. 57	2007-12-11	Kita (žemės)	Susisiekimo ir inžinerinių tinklų koridorių teritorijos	Kadastriniai matavimai	Magistralinių dujotiekių ir naftotiekių (produktotiekių) apsaugos zonos (III skyrius, pentkasis skirsnis)	-	Magistralinių dujotiekių ir naftotiekių (produktotiekių) apsaugos zonos (III skyrius, pentkasis skirsnis)	0.9265	0.9265
								-	-	Elektros tinklų apsaugos zonos (III skyrius, ketvirtasis skirsnis)	0.0220	0.0220
223.	5293/0005:0414	4400-1453-5456	Kauno r. sav. Kluoniškių k. Versmės g. 2	2007-12-11	Kita (žemės)	Susisiekimo ir inžinerinių tinklų koridorių teritorijos	Kadastriniai matavimai	Magistralinių dujotiekių ir naftotiekių (produktotiekių) apsaugos zonos (III skyrius, pentkasis skirsnis)	0.0830	Magistralinių dujotiekių ir naftotiekių (produktotiekių) apsaugos zonos (III skyrius, pentkasis skirsnis)	0.0880	0.088
								-	-	Elektros tinklų apsaugos zonos (III skyrius, ketvirtasis skirsnis)	0.0020	0.0020
224.	5283/0002:0216	4400-1453-9323	Kauno r. sav. Užliedžių k.	2007-12-12	Žemės ūkio	Kiti žemės ūkio paskirties žemės sklypai	Kadastriniai matavimai	Magistralinių dujotiekių ir naftotiekių (produktotiekių) apsaugos zonos (III skyrius, pentkasis skirsnis)	0.1348	Magistralinių dujotiekių ir naftotiekių (produktotiekių) apsaugos zonos (III skyrius, pentkasis skirsnis)	0.1359	0.1359
225.	5283/0002:0217	4400-1454-0355	Kauno r. sav. Užliedžių k.	2007-12-12	Žemės ūkio	Kiti žemės ūkio paskirties žemės sklypai	Kadastriniai matavimai	Magistralinių dujotiekių ir naftotiekių (produktotiekių) apsaugos zonos (III skyrius, pentkasis skirsnis)	0.1244	Magistralinių dujotiekių ir naftotiekių (produktotiekių) apsaugos zonos (III skyrius, pentkasis skirsnis)	0.1317	0.1317
226.	5283/0002:0219	4400-1454-1930	Kauno r. sav. Užliedžių k.	2007-12-12	Žemės ūkio	Kiti žemės ūkio paskirties žemės sklypai	Kadastriniai matavimai	Magistralinių dujotiekių ir naftotiekių (produktotiekių) apsaugos zonos (III skyrius, pentkasis skirsnis)	0.1063	Magistralinių dujotiekių ir naftotiekių (produktotiekių) apsaugos zonos (III skyrius, pentkasis skirsnis)	0.1076	0.1076
227.	5217/0009:0098	4400-1463-1322	Kauno r. sav. Varlupos k.	2007-12-22	Miškų ūkio	Ūkinių miškų sklypai	Kadastriniai matavimai	Magistralinių dujotiekių ir naftotiekių (produktotiekių) apsaugos zonos (III skyrius, pentkasis skirsnis)	2.3099	Magistralinių dujotiekių ir naftotiekių (produktotiekių) apsaugos zonos (III skyrius, pentkasis skirsnis)	2.3109	2.3109
								-	-	Elektros tinklų apsaugos zonos (III skyrius, ketvirtasis skirsnis)	0.0003	0.0003
228.	5217/0009:0099	4400-1463-2149	Kauno r. sav. Didžiųjų Ibėnų k.	2007-12-22	Miškų ūkio	Ūkinių miškų sklypai	Kadastriniai matavimai	Magistralinių dujotiekių ir naftotiekių (produktotiekių) apsaugos zonos (III skyrius, pentkasis skirsnis)	22.6730	Magistralinių dujotiekių ir naftotiekių (produktotiekių) apsaugos zonos (III skyrius, pentkasis skirsnis)	22.6735	22.6735
								-	-	Elektros tinklų apsaugos zonos (III skyrius, ketvirtasis skirsnis)	0.0006	0.0006
229.	5217/0013:1004	4400-1463-2405	Kauno r. sav. Smiltynų I k.	2007-12-22	Miškų ūkio	Rekreacinių miškų sklypai	Kadastriniai matavimai	Magistralinių dujotiekių ir naftotiekių (produktotiekių) apsaugos zonos (III skyrius, pentkasis skirsnis)	0.6660	Magistralinių dujotiekių ir naftotiekių (produktotiekių) apsaugos zonos (III skyrius, pentkasis skirsnis)	0.5591	0.5591
								-	-	Elektros tinklų apsaugos zonos (III skyrius, ketvirtasis skirsnis)	0.0033	0.0033
230.	5201/0012:0434	4400-1468-1299	Kauno r. sav. Novos k.	2008-01-03	Miškų ūkio	Ūkinių miškų sklypai	Preliminarūs matavimai	Magistralinių dujotiekių ir naftotiekių (produktotiekių)	0.4000	Magistralinių dujotiekių ir naftotiekių (produktotiekių)	0.4308	0.4308

¹ Teritorijos, kuriose taikomos SŽNS, neįregistruotos Nekilnojamojo turto registre

² Bendrame plote neįskaičiuojamos SŽNS teritorijos (jų plotai), kurios įregistruotos kitais pagrindais

Eil. Nr.	Žemės sklypo kadastrinis numeris	Žemės sklypo unikalus numeris	Žemės sklypo adresas	Žemės sklypo suformavimo metai	Žemės sklypo paskirtis	Žemės sklypo naudojimo būdas	Žemės sklypo matavimų tipas	Esamos apsaugos zonos pavadinimas	Esamos apsaugos zonos plotas, ha ¹	Planu nustatomos apsaugos zonos pavadinimas	Planu Nustatomos apsaugos zonos plotas, ha	Įregistruotų ir Planu nustatomų apsaugos zonų bendras plotas, ha ²
								apsaugos zonos (III skyrius, pentkasis skirsnis)		apsaugos zonos (III skyrius, pentkasis skirsnis)		
								Elektros tinklų apsaugos zonos (III skyrius, ketvirtasis skirsnis)	0.1600	Elektros tinklų apsaugos zonos (III skyrius, ketvirtasis skirsnis)	0.0008	0.1608
231.	5237/0005:0283	4400-1469-5895	Kauno r. sav., Kauno r. sav. teritorija	2008-01-04	Miškų ūkio	Ekosistemų apsaugos miškų sklypai, Rekreacinių miškų sklypai	Kadastriniai matavimai	Magistralinių dujotiekių ir naftotiekių (produktotiekių) apsaugos zonos (III skyrius, pentkasis skirsnis)	0.0050	Magistralinių dujotiekių ir naftotiekių (produktotiekių) apsaugos zonos (III skyrius, pentkasis skirsnis)	0.0050	0.005
232.	5201/0012:0435	4400-1472-6491	Kauno r. sav., Kauno r. sav. teritorija	2008-01-09	Miškų ūkio	Ūkinių miškų sklypai, Ekosistemų apsaugos miškų sklypai	Kadastriniai matavimai	Magistralinių dujotiekių ir naftotiekių (produktotiekių) apsaugos zonos (III skyrius, pentkasis skirsnis)	9.0991	Magistralinių dujotiekių ir naftotiekių (produktotiekių) apsaugos zonos (III skyrius, pentkasis skirsnis)	9.2154	9.2154
								Elektros tinklų apsaugos zonos (III skyrius, ketvirtasis skirsnis)	2.3280	Elektros tinklų apsaugos zonos (III skyrius, ketvirtasis skirsnis)	0.0009	2.3289
233.	5270/0006:0226	4400-1472-9272	Kauno r. sav. Lukšakaimio k.	2008-01-09	Miškų ūkio	Ūkinių miškų sklypai	Kadastriniai matavimai	Magistralinių dujotiekių ir naftotiekių (produktotiekių) apsaugos zonos (III skyrius, pentkasis skirsnis)	0.0062	Magistralinių dujotiekių ir naftotiekių (produktotiekių) apsaugos zonos (III skyrius, pentkasis skirsnis)	0.0066	0.0066
234.	5270/0001:0340	4400-1472-9407	Kauno r. sav. Lomankos k.	2008-01-09	Miškų ūkio	Ūkinių miškų sklypai	Kadastriniai matavimai	Magistralinių dujotiekių ir naftotiekių (produktotiekių) apsaugos zonos (III skyrius, pentkasis skirsnis)	5.0200	Magistralinių dujotiekių ir naftotiekių (produktotiekių) apsaugos zonos (III skyrius, pentkasis skirsnis)	5.0685	5.0685
								-	-	Elektros tinklų apsaugos zonos (III skyrius, ketvirtasis skirsnis)	0.0003	0.0003
235.	5270/0006:0227	4400-1472-9529	Kauno r. sav. Lomankos k.	2008-01-09	Miškų ūkio	Ūkinių miškų sklypai	Kadastriniai matavimai	Magistralinių dujotiekių ir naftotiekių (produktotiekių) apsaugos zonos (III skyrius, pentkasis skirsnis)	4.7984	Magistralinių dujotiekių ir naftotiekių (produktotiekių) apsaugos zonos (III skyrius, pentkasis skirsnis)	8.1388	8.1388
								-	-	Elektros tinklų apsaugos zonos (III skyrius, ketvirtasis skirsnis)	0.0060	0.0060
236.	5270/0008:0879	4400-1472-9740	Kauno r. sav. Didvyrių k.	2008-01-09	Miškų ūkio	Ūkinių miškų sklypai	Kadastriniai matavimai	Magistralinių dujotiekių ir naftotiekių (produktotiekių) apsaugos zonos (III skyrius, pentkasis skirsnis)	0.1880	Magistralinių dujotiekių ir naftotiekių (produktotiekių) apsaugos zonos (III skyrius, pentkasis skirsnis)	1.0631	1.0631
237.	5270/0016:0540	4400-1472-9794	Kauno r. sav. Bernatonių k.	2008-01-09	Miškų ūkio	Ekosistemų apsaugos miškų sklypai	Kadastriniai matavimai	Magistralinių dujotiekių ir naftotiekių (produktotiekių) apsaugos zonos (III skyrius, pentkasis skirsnis)	0.0954	Magistralinių dujotiekių ir naftotiekių (produktotiekių) apsaugos zonos (III skyrius, pentkasis skirsnis)	0.0953	0.0954
238.	5270/0016:0541	4400-1472-9818	Kauno r. sav. Bernatonių k.	2008-01-09	Miškų ūkio	Ekosistemų apsaugos miškų sklypai	Kadastriniai matavimai	Magistralinių dujotiekių ir naftotiekių (produktotiekių) apsaugos zonos (III skyrius, pentkasis skirsnis)	1.1124	Magistralinių dujotiekių ir naftotiekių (produktotiekių) apsaugos zonos (III skyrius, pentkasis skirsnis)	0.7175	0.7175
239.	5270/0001:0341	4400-1472-9894	Kauno r. sav. Lomankos k.	2008-01-09	Miškų ūkio	Ūkinių miškų sklypai	Kadastriniai matavimai	Magistralinių dujotiekių ir naftotiekių (produktotiekių) apsaugos zonos (III skyrius, pentkasis skirsnis)	1.8648	Magistralinių dujotiekių ir naftotiekių (produktotiekių) apsaugos zonos (III skyrius, pentkasis skirsnis)	1.8574	1.8574
								-	-	Elektros tinklų apsaugos zonos (III skyrius, ketvirtasis skirsnis)	0.0003	0.0003

¹ Teritorijos, kuriose taikomos SŽNS, neįregistruotos Nekilnojamojo turto registre

² Bendrame plote neįskaičiuojamos SŽNS teritorijos (jų plotai), kurios įregistruotos kitais pagrindais

Eil. Nr.	Žemės sklypo kadastrinis numeris	Žemės sklypo unikalus numeris	Žemės sklypo adresas	Žemės sklypo suformavimo metai	Žemės sklypo paskirtis	Žemės sklypo naudojimo būdas	Žemės sklypo matavimų tipas	Esamos apsaugos zonos pavadinimas	Esamos apsaugos zonos plotas, ha ¹	Planu nustatomos apsaugos zonos pavadinimas	Planu Nustatomos apsaugos zonos plotas, ha	Įregistruotų ir Planu nustatomų apsaugos zonų bendras plotas, ha ²
240.	5287/0006:0444	4400-1473-4806	Kauno r. sav. Pagirių k.	2008-01-09	Žemės ūkio	Kiti žemės ūkio paskirties žemės sklypai	Preliminarūs matavimai	Magistralinių dujotiekių ir naftotiekių (produktotiekių) apsaugos zonos (III skyrius, pentkasis skirsnis)	-	Magistralinių dujotiekių ir naftotiekių (produktotiekių) apsaugos zonos (III skyrius, pentkasis skirsnis)	1.1694	1.1694
241.	5217/0007:0540	4400-1479-1958	Kauno r. sav. Varlupos k.	2008-01-16	Žemės ūkio	Kiti žemės ūkio paskirties žemės sklypai	Kadastriniai matavimai	Magistralinių dujotiekių ir naftotiekių (produktotiekių) apsaugos zonos (III skyrius, pentkasis skirsnis)	0.2337	Magistralinių dujotiekių ir naftotiekių (produktotiekių) apsaugos zonos (III skyrius, pentkasis skirsnis)	0.2337	0.2337
242.	5217/0007:0542	4400-1485-9279	Kauno r. sav. Varlupos k.	2008-01-23	Žemės ūkio	Kiti žemės ūkio paskirties žemės sklypai	Preliminarūs matavimai	Magistralinių dujotiekių ir naftotiekių (produktotiekių) apsaugos zonos (III skyrius, pentkasis skirsnis)	0.2500	Magistralinių dujotiekių ir naftotiekių (produktotiekių) apsaugos zonos (III skyrius, pentkasis skirsnis)	0.0627	0.0627
243.	5207/0004:0325	4400-1488-8527	Kauno r. sav. Tirkšlių k.	2008-01-29	Žemės ūkio	Kiti žemės ūkio paskirties žemės sklypai	Preliminarūs matavimai	Magistralinių dujotiekių ir naftotiekių (produktotiekių) apsaugos zonos (III skyrius, pentkasis skirsnis)	0.3100	Magistralinių dujotiekių ir naftotiekių (produktotiekių) apsaugos zonos (III skyrius, pentkasis skirsnis)	0.3227	0.3227
244.	5233/0016:0316	4400-1490-3398	Kauno r. sav. Neveronių k. Rudens g. 37	2008-01-30	Žemės ūkio	Kiti žemės ūkio paskirties žemės sklypai	Preliminarūs matavimai	Magistralinių dujotiekių ir naftotiekių (produktotiekių) apsaugos zonos (III skyrius, pentkasis skirsnis)	0.2200	Magistralinių dujotiekių ir naftotiekių (produktotiekių) apsaugos zonos (III skyrius, pentkasis skirsnis)	0.2603	0.2603
245.	5287/0006:0445	4400-1490-8524	Kauno r. sav. Jackiškių k.	2008-01-31	Žemės ūkio	Kiti žemės ūkio paskirties žemės sklypai	Preliminarūs matavimai	-	-	Magistralinių dujotiekių ir naftotiekių (produktotiekių) apsaugos zonos (III skyrius, pentkasis skirsnis)	1.6766	1.6766
								-	-	Elektros tinklų apsaugos zonos (III skyrius, ketvirtasis skirsnis)	0.0007	0.0007
246.	5217/0008:0513	4400-1499-9450	Kauno r. sav. Romaškių k.	2008-02-14	Žemės ūkio	Kiti žemės ūkio paskirties žemės sklypai	Kadastriniai matavimai	Magistralinių dujotiekių ir naftotiekių (produktotiekių) apsaugos zonos (III skyrius, pentkasis skirsnis)	0.5465	Magistralinių dujotiekių ir naftotiekių (produktotiekių) apsaugos zonos (III skyrius, pentkasis skirsnis)	0.5466	0.5466
247.	5217/0008:0514	4400-1499-9516	Kauno r. sav. Romaškių k.	2008-02-14	Žemės ūkio	Kiti žemės ūkio paskirties žemės sklypai	Kadastriniai matavimai	Magistralinių dujotiekių ir naftotiekių (produktotiekių) apsaugos zonos (III skyrius, pentkasis skirsnis)	1.0885	Magistralinių dujotiekių ir naftotiekių (produktotiekių) apsaugos zonos (III skyrius, pentkasis skirsnis)	0.8360	0.8360
								-	-	Elektros tinklų apsaugos zonos (III skyrius, ketvirtasis skirsnis)	0.0012	0.0012
248.	5217/0008:0515	4400-1499-9538	Kauno r. sav. Romaškių k.	2008-02-14	Žemės ūkio	Kiti žemės ūkio paskirties žemės sklypai	Kadastriniai matavimai	Magistralinių dujotiekių ir naftotiekių (produktotiekių) apsaugos zonos (III skyrius, pentkasis skirsnis)	0.2984	Magistralinių dujotiekių ir naftotiekių (produktotiekių) apsaugos zonos (III skyrius, pentkasis skirsnis)	0.2975	0.2975
249.	5270/0006:0230	4400-1511-7881	Kauno r. sav. Lukšakaimio k.	2008-02-28	Žemės ūkio	Kiti žemės ūkio paskirties žemės sklypai	Preliminarūs matavimai	-	-	Magistralinių dujotiekių ir naftotiekių (produktotiekių) apsaugos zonos (III skyrius, pentkasis skirsnis)	0.0038	0.0038
250.	5233/0009:0901	4400-1522-6343	Kauno r. sav. Biruliškių k.	2008-03-12	Žemės ūkio	Kiti žemės ūkio paskirties žemės sklypai	Preliminarūs matavimai	Magistralinių dujotiekių ir naftotiekių (produktotiekių) apsaugos zonos (III skyrius, pentkasis skirsnis)	0.3000	Magistralinių dujotiekių ir naftotiekių (produktotiekių) apsaugos zonos (III skyrius, pentkasis skirsnis)	0.3000	0.3000
								Elektros tinklų apsaugos zonos (III skyrius, ketvirtasis skirsnis)	0.0400	Elektros tinklų apsaugos zonos (III skyrius, ketvirtasis skirsnis)	0.0005	0.0405

¹ Teritorijos, kuriose taikomos SŽNS, neįregistruotos Nekilnojamojo turto registre

² Bendrame plote neįskaičiuojamos SŽNS teritorijos (jų plotai), kurios įregistruotos kitais pagrindais

Eil. Nr.	Žemės sklypo kadastrinis numeris	Žemės sklypo unikalus numeris	Žemės sklypo adresas	Žemės sklypo suformavimo metai	Žemės sklypo paskirtis	Žemės sklypo naudojimo būdas	Žemės sklypo matavimų tipas	Esamos apsaugos zonos pavadinimas	Esamos apsaugos zonos plotas, ha ¹	Planu nustatomos apsaugos zonos pavadinimas	Planu Nustatomos apsaugos zonos plotas, ha	Įregistruotų ir Planu nustatomų apsaugos zonų bendras plotas, ha ²
251.	5217/0001:0184	4400-1523-4201	Kauno r. sav. Didžiųjų Ibėnų k.	2008-03-13	Žemės ūkio	Kiti žemės ūkio paskirties žemės sklypai	Preliminarūs matavimai	Magistralinių dujotiekių ir naftotiekių (produktotiekių) apsaugos zonos (III skyrius, pentkasis skirsnis)	0.0364	Magistralinių dujotiekių ir naftotiekių (produktotiekių) apsaugos zonos (III skyrius, pentkasis skirsnis)	0.0377	0.0377
252.	5217/0012:1278	4400-1525-5682	Kauno r. sav. Radikių k.	2008-03-14	Miškų ūkio	Rekreacinių miškų sklypai	Kadastriniai matavimai	Magistralinių dujotiekių ir naftotiekių (produktotiekių) apsaugos zonos (III skyrius, pentkasis skirsnis)	0.5382	Magistralinių dujotiekių ir naftotiekių (produktotiekių) apsaugos zonos (III skyrius, pentkasis skirsnis)	0.4758	0.4758
253.	5217/0010:0810	4400-1526-9531	Kauno r. sav. Žemaitkiemio k.	2008-03-15	Žemės ūkio	Kiti žemės ūkio paskirties žemės sklypai	Preliminarūs matavimai	Magistralinių dujotiekių ir naftotiekių (produktotiekių) apsaugos zonos (III skyrius, pentkasis skirsnis)	0.0249	Magistralinių dujotiekių ir naftotiekių (produktotiekių) apsaugos zonos (III skyrius, pentkasis skirsnis)	0.0248	0.0249
254.	5293/0005:0430	4400-1530-3202	Kauno r. sav. Kluoniškių k.	2008-03-17	Žemės ūkio	Kiti žemės ūkio paskirties žemės sklypai	Preliminarūs matavimai	Magistralinių dujotiekių ir naftotiekių (produktotiekių) apsaugos zonos (III skyrius, pentkasis skirsnis)	0.0596	Magistralinių dujotiekių ir naftotiekių (produktotiekių) apsaugos zonos (III skyrius, pentkasis skirsnis)	0.0596	0.0596
255.	5293/0005:0432	4400-1530-3376	Kauno r. sav. Kluoniškių k.	2008-03-17	Žemės ūkio	Kiti žemės ūkio paskirties žemės sklypai	Kadastriniai matavimai	Magistralinių dujotiekių ir naftotiekių (produktotiekių) apsaugos zonos (III skyrius, pentkasis skirsnis)	0.0389	Magistralinių dujotiekių ir naftotiekių (produktotiekių) apsaugos zonos (III skyrius, pentkasis skirsnis)	0.0484	0.0484
256.	5217/0010:0814	4400-1532-5609	Kauno r. sav. Žemaitkiemio k.	2008-03-19	Žemės ūkio	Kiti žemės ūkio paskirties žemės sklypai	Preliminarūs matavimai	Magistralinių dujotiekių ir naftotiekių (produktotiekių) apsaugos zonos (III skyrius, pentkasis skirsnis)	0.0500	Magistralinių dujotiekių ir naftotiekių (produktotiekių) apsaugos zonos (III skyrius, pentkasis skirsnis)	0.0333	0.0333
257.	5287/0006:0455	4400-1532-7070	Kauno r. sav. Vandžiolgalos mstl.	2008-03-19	Žemės ūkio	Kiti žemės ūkio paskirties žemės sklypai	Preliminarūs matavimai	Magistralinių dujotiekių ir naftotiekių (produktotiekių) apsaugos zonos (III skyrius, pentkasis skirsnis)	-	Magistralinių dujotiekių ir naftotiekių (produktotiekių) apsaugos zonos (III skyrius, pentkasis skirsnis)	0.0042	0.0042
258.	5207/0004:0326	4400-1533-2802	Kauno r. sav. Dulkių k.	2008-03-20	Žemės ūkio	Kiti žemės ūkio paskirties žemės sklypai	Preliminarūs matavimai	Magistralinių dujotiekių ir naftotiekių (produktotiekių) apsaugos zonos (III skyrius, pentkasis skirsnis)	0.1400	Magistralinių dujotiekių ir naftotiekių (produktotiekių) apsaugos zonos (III skyrius, pentkasis skirsnis)	0.1365	0.1365
259.	5217/0012:1289	4400-1535-0744	Kauno r. sav. Romaškių k.	2008-03-21	Žemės ūkio	Kiti žemės ūkio paskirties žemės sklypai	Kadastriniai matavimai	Magistralinių dujotiekių ir naftotiekių (produktotiekių) apsaugos zonos (III skyrius, pentkasis skirsnis)	0.2112	Magistralinių dujotiekių ir naftotiekių (produktotiekių) apsaugos zonos (III skyrius, pentkasis skirsnis)	0.1868	0.1868
								Elektros tinklų apsaugos zonos (III skyrius, ketvirtasis skirsnis)	0.1765	Elektros tinklų apsaugos zonos (III skyrius, ketvirtasis skirsnis)	0.0014	0.1779
260.	5287/0006:0458	4400-1535-1041	Kauno r. sav. Vandžiolgalos mstl.	2008-03-21	Žemės ūkio	Kiti žemės ūkio paskirties žemės sklypai	Kadastriniai matavimai	Magistralinių dujotiekių ir naftotiekių (produktotiekių) apsaugos zonos (III skyrius, pentkasis skirsnis)	0.3240	Magistralinių dujotiekių ir naftotiekių (produktotiekių) apsaugos zonos (III skyrius, pentkasis skirsnis)	0.3294	0.3294
261.	5233/0011:1096	4400-1547-4765	Kauno r. sav. Ramučių k.	2008-04-03	Žemės ūkio	Kiti žemės ūkio paskirties žemės sklypai	Preliminarūs matavimai	Magistralinių dujotiekių ir naftotiekių (produktotiekių) apsaugos zonos (III skyrius, pentkasis skirsnis)	0.6964	Magistralinių dujotiekių ir naftotiekių (produktotiekių) apsaugos zonos (III skyrius, pentkasis skirsnis)	0.4050	0.4050
262.	5287/0002:0294	4400-1548-5326	Kauno r. sav. Vandžiolgalos mstl.	2008-04-04	Žemės ūkio	Kiti žemės ūkio paskirties žemės sklypai	Preliminarūs matavimai	Magistralinių dujotiekių ir naftotiekių (produktotiekių) apsaugos zonos (III skyrius, pentkasis skirsnis)	0.3376	Magistralinių dujotiekių ir naftotiekių (produktotiekių) apsaugos zonos (III skyrius, pentkasis skirsnis)	0.3394	0.3394

¹ Teritorijos, kuriose taikomos SŽNS, neįregistruotos Nekilnojamojo turto registre

² Bendrame plote neįskaičiuojamos SŽNS teritorijos (jų plotai), kurios įregistruotos kitais pagrindais

Eil. Nr.	Žemės sklypo kadastrinis numeris	Žemės sklypo unikalus numeris	Žemės sklypo adresas	Žemės sklypo suformavimo metai	Žemės sklypo paskirtis	Žemės sklypo naudojimo būdas	Žemės sklypo matavimų tipas	Esamos apsaugos zonos pavadinimas	Esamos apsaugos zonos plotas, ha ¹	Planu nustatomos apsaugos zonos pavadinimas	Planu Nustatomos apsaugos zonos plotas, ha	Įregistruotų ir Planu nustatomų apsaugos zonų bendras plotas, ha ²
263.	5287/0006:0460	4400-1556-2359	Kauno r. sav. Pagirių k.	2008-04-16	Žemės ūkio	Kiti žemės ūkio paskirties žemės sklypai	Preliminarūs matavimai	Magistralinių dujotiekių ir naftotiekių (produktotiekių) apsaugos zonos (III skyrius, pentkasis skirsnis)	0.0733	Magistralinių dujotiekių ir naftotiekių (produktotiekių) apsaugos zonos (III skyrius, pentkasis skirsnis)	0.0712	0.0712
264.	5217/0002:0257	4400-1557-2499	Kauno r. sav. Mažųjų Ibėnų k.	2008-04-17	Žemės ūkio	Kiti žemės ūkio paskirties žemės sklypai	Kadastriniai matavimai	Magistralinių dujotiekių ir naftotiekių (produktotiekių) apsaugos zonos (III skyrius, pentkasis skirsnis)	0.2859	Magistralinių dujotiekių ir naftotiekių (produktotiekių) apsaugos zonos (III skyrius, pentkasis skirsnis)	0.2865	0.2865
265.	5201/0009:0443	4400-1564-3226	Kauno r. sav. Altoniškių k.	2008-04-28	Žemės ūkio	Kiti žemės ūkio paskirties žemės sklypai	Kadastriniai matavimai	Magistralinių dujotiekių ir naftotiekių (produktotiekių) apsaugos zonos (III skyrius, pentkasis skirsnis)	0.1578	Magistralinių dujotiekių ir naftotiekių (produktotiekių) apsaugos zonos (III skyrius, pentkasis skirsnis)	0.1997	0.1997
266.	5217/0013:1019	4400-1564-5602	Kauno r. sav. Smiltynų I k.	2008-04-28	Miškų ūkio	Ūkinių miškų sklypai	Preliminarūs matavimai	Magistralinių dujotiekių ir naftotiekių (produktotiekių) apsaugos zonos (III skyrius, pentkasis skirsnis)	0.0228	Magistralinių dujotiekių ir naftotiekių (produktotiekių) apsaugos zonos (III skyrius, pentkasis skirsnis)	0.0009	0.0237
267.	5233/0013:0330	4400-1564-8290	Kauno r. sav. Martinavos k.	2008-04-29	Miškų ūkio	Apsauginių miškų sklypai	Preliminarūs matavimai	Magistralinių dujotiekių ir naftotiekių (produktotiekių) apsaugos zonos (III skyrius, pentkasis skirsnis)	0.0695	Magistralinių dujotiekių ir naftotiekių (produktotiekių) apsaugos zonos (III skyrius, pentkasis skirsnis)	0.0618	0.0618
268.	5233/0013:0328	4400-1564-8478	Kauno r. sav. Martinavos k.	2008-04-29	Žemės ūkio	Kiti žemės ūkio paskirties žemės sklypai	Preliminarūs matavimai	Magistralinių dujotiekių ir naftotiekių (produktotiekių) apsaugos zonos (III skyrius, pentkasis skirsnis)	0.1692	Magistralinių dujotiekių ir naftotiekių (produktotiekių) apsaugos zonos (III skyrius, pentkasis skirsnis)	0.1721	0.1721
269.	5233/0010:0216	4400-1578-4848	Kauno r. sav. Martinavos k.	2008-05-20	Žemės ūkio	Kiti žemės ūkio paskirties žemės sklypai	Kadastriniai matavimai	Magistralinių dujotiekių ir naftotiekių (produktotiekių) apsaugos zonos (III skyrius, pentkasis skirsnis)	0.1067	Magistralinių dujotiekių ir naftotiekių (produktotiekių) apsaugos zonos (III skyrius, pentkasis skirsnis)	0.1060	0.1060
270.	5287/0003:0238	4400-1587-0858	Kauno r. sav. Užumiškių k.	2008-06-02	Žemės ūkio	Kiti žemės ūkio paskirties žemės sklypai	Preliminarūs matavimai	Magistralinių dujotiekių ir naftotiekių (produktotiekių) apsaugos zonos (III skyrius, pentkasis skirsnis)	0.1541	Magistralinių dujotiekių ir naftotiekių (produktotiekių) apsaugos zonos (III skyrius, pentkasis skirsnis)	0.1541	0.1541
271.	5201/0009:0447	4400-1603-4249	Kauno r. sav. Altoniškių k.	2008-06-27	Žemės ūkio	Kiti žemės ūkio paskirties žemės sklypai	Kadastriniai matavimai	Magistralinių dujotiekių ir naftotiekių (produktotiekių) apsaugos zonos (III skyrius, pentkasis skirsnis)	0.2198	Magistralinių dujotiekių ir naftotiekių (produktotiekių) apsaugos zonos (III skyrius, pentkasis skirsnis)	0.4112	0.4112
272.	5217/0002:0269	4400-1616-1630	Kauno r. sav. Didžiųjų Ibėnų k.	2008-07-17	Žemės ūkio	-	Preliminarūs matavimai	Magistralinių dujotiekių ir naftotiekių (produktotiekių) apsaugos zonos (III skyrius, pentkasis skirsnis)	-	Magistralinių dujotiekių ir naftotiekių (produktotiekių) apsaugos zonos (III skyrius, pentkasis skirsnis)	0.4892	0.4892
273.	5201/0002:0036	4400-1621-0725	Kauno r. sav. Kuro k. Novaraisčio kel. 1	2008-07-23	Miškų ūkio	Ekosistemų apsaugos miškų sklypai, Ūkinių miškų sklypai	Preliminarūs matavimai	Magistralinių dujotiekių ir naftotiekių (produktotiekių) apsaugos zonos (III skyrius, pentkasis skirsnis)	-	Magistralinių dujotiekių ir naftotiekių (produktotiekių) apsaugos zonos (III skyrius, pentkasis skirsnis)	11.1649	11.1649
								-	-	Elektros tinklų apsaugos zonos (III skyrius, ketvirtasis skirsnis)	0.0075	0.0075
274.	5201/0002:0037	4400-1621-0925	Kauno r. sav. Kuro k.	2008-07-23	Miškų ūkio	Ekosistemų apsaugos miškų sklypai, Ūkinių miškų sklypai	Kadastriniai matavimai	Magistralinių dujotiekių ir naftotiekių (produktotiekių) apsaugos zonos (III skyrius, pentkasis skirsnis)	10.1521	Magistralinių dujotiekių ir naftotiekių (produktotiekių) apsaugos zonos (III skyrius, pentkasis skirsnis)	16.8618	16.8618

¹ Teritorijos, kuriose taikomos SŽNS, neįregistruotos Nekilnojamojo turto registre

² Bendrame plote neįskaičiuojamos SŽNS teritorijos (jų plotai), kurios įregistruotos kitais pagrindais

Eil. Nr.	Žemės sklypo kadastrinis numeris	Žemės sklypo unikalus numeris	Žemės sklypo adresas	Žemės sklypo suformavimo metai	Žemės sklypo paskirtis	Žemės sklypo naudojimo būdas	Žemės sklypo matavimų tipas	Esamos apsaugos zonos pavadinimas	Esamos apsaugos zonos plotas, ha ¹	Planu nustatomos apsaugos zonos pavadinimas	Planu Nustatomos apsaugos zonos plotas, ha	Įregistruotų ir Planu nustatomų apsaugos zonų bendras plotas, ha ²
								Elektros tinklų apsaugos zonos (III skyrius, ketvirtasis skirsnis)	3.9756	Elektros tinklų apsaugos zonos (III skyrius, ketvirtasis skirsnis)	0.0470	4.0226
275.	5201/0010:0020	4400-1621-1100	Kauno r. sav. Kuro k.	2008-07-23	Miškų ūkio	Ekosistemų apsaugos miškų sklypai, Ūkinių miškų sklypai	Kadastriniai matavimai	Magistralinių dujotiekių ir naftotiekių (produktotiekių) apsaugos zonos (III skyrius, pentkasis skirsnis)	11.0254	Magistralinių dujotiekių ir naftotiekių (produktotiekių) apsaugos zonos (III skyrius, pentkasis skirsnis)	14.0177	14.0177
								Elektros tinklų apsaugos zonos (III skyrius, ketvirtasis skirsnis)	3.8360	Elektros tinklų apsaugos zonos (III skyrius, ketvirtasis skirsnis)	0.0082	3.8442
276.	5201/0010:0021	4400-1621-1255	Kauno r. sav., Kauno r. sav. teritorija	2008-07-23	Miškų ūkio	Ekosistemų apsaugos miškų sklypai, Ūkinių miškų sklypai	Kadastriniai matavimai	Magistralinių dujotiekių ir naftotiekių (produktotiekių) apsaugos zonos (III skyrius, pentkasis skirsnis)	5.0220	Magistralinių dujotiekių ir naftotiekių (produktotiekių) apsaugos zonos (III skyrius, pentkasis skirsnis)	6.2052	6.2052
								Elektros tinklų apsaugos zonos (III skyrius, ketvirtasis skirsnis)	7.1121	Elektros tinklų apsaugos zonos (III skyrius, ketvirtasis skirsnis)	0.0003	7.1124
277.	5201/0001:0014	4400-1621-1388	Kauno r. sav. Kuro k.	2008-07-23	Miškų ūkio	Ekosistemų apsaugos miškų sklypai, Ūkinių miškų sklypai	Preliminarūs matavimai	Magistralinių dujotiekių ir naftotiekių (produktotiekių) apsaugos zonos (III skyrius, pentkasis skirsnis)	0.0943	Magistralinių dujotiekių ir naftotiekių (produktotiekių) apsaugos zonos (III skyrius, pentkasis skirsnis)	0.0958	0.0958
278.	5201/0005:0413	4400-1621-5733	Kauno r. sav. Vincentavo k.	2008-07-23	Miškų ūkio	Ūkinių miškų sklypai	Kadastriniai matavimai	Magistralinių dujotiekių ir naftotiekių (produktotiekių) apsaugos zonos (III skyrius, pentkasis skirsnis)	0.9009	Magistralinių dujotiekių ir naftotiekių (produktotiekių) apsaugos zonos (III skyrius, pentkasis skirsnis)	0.9028	0.9028
								Elektros tinklų apsaugos zonos (III skyrius, ketvirtasis skirsnis)	0.1623	Elektros tinklų apsaugos zonos (III skyrius, ketvirtasis skirsnis)	0.0006	0.1629
279.	5217/0007:0588	4400-1624-5999	Kauno r. sav. Varlupos k.	2008-07-25	Žemės ūkio	Kiti žemės ūkio paskirties žemės sklypai	Preliminarūs matavimai	Magistralinių dujotiekių ir naftotiekių (produktotiekių) apsaugos zonos (III skyrius, pentkasis skirsnis)	1205.0000	Magistralinių dujotiekių ir naftotiekių (produktotiekių) apsaugos zonos (III skyrius, pentkasis skirsnis)	0.1205	0.1205
280.	5217/0007:0590	4400-1624-6430	Kauno r. sav. Varlupos k.	2008-07-25	Žemės ūkio	Kiti žemės ūkio paskirties žemės sklypai	Preliminarūs matavimai	Magistralinių dujotiekių ir naftotiekių (produktotiekių) apsaugos zonos (III skyrius, pentkasis skirsnis)	-	Magistralinių dujotiekių ir naftotiekių (produktotiekių) apsaugos zonos (III skyrius, pentkasis skirsnis)	0.0937	0.0937
281.	5283/0004:0600	4400-1626-9704	Kauno r. sav. Užliedžių k.	2008-07-30	Žemės ūkio	Kiti žemės ūkio paskirties žemės sklypai	Preliminarūs matavimai	Magistralinių dujotiekių ir naftotiekių (produktotiekių) apsaugos zonos (III skyrius, pentkasis skirsnis)	0.2200	Magistralinių dujotiekių ir naftotiekių (produktotiekių) apsaugos zonos (III skyrius, pentkasis skirsnis)	0.2368	0.2368
								-	-	Elektros tinklų apsaugos zonos (III skyrius, ketvirtasis skirsnis)	0.0044	0.0044
282.	5207/0005:0695	4400-1629-2523	Kauno r. sav. Rupunionių k.	2008-08-04	Žemės ūkio	Kiti žemės ūkio paskirties žemės sklypai	Kadastriniai matavimai	Magistralinių dujotiekių ir naftotiekių (produktotiekių) apsaugos zonos (III skyrius, pentkasis skirsnis)	0.3808	Magistralinių dujotiekių ir naftotiekių (produktotiekių) apsaugos zonos (III skyrius, pentkasis skirsnis)	0.3808	0.3808
283.	5217/0002:0273	4400-1633-1443	Kauno r. sav. Mažųjų Ibėnų k.	2008-08-11	Žemės ūkio	Kiti žemės ūkio paskirties žemės sklypai	Kadastriniai matavimai	Magistralinių dujotiekių ir naftotiekių (produktotiekių) apsaugos zonos (III skyrius, pentkasis skirsnis)	0.5852	Magistralinių dujotiekių ir naftotiekių (produktotiekių) apsaugos zonos (III skyrius, pentkasis skirsnis)	0.5646	0.5646
284.	5217/0002:0275	4400-1635-2899	Kauno r. sav. Didžiųjų Ibėnų k.	2008-08-13	Žemės ūkio	Kiti žemės ūkio paskirties žemės sklypai	Preliminarūs matavimai	Magistralinių dujotiekių ir naftotiekių (produktotiekių) apsaugos zonos (III skyrius, pentkasis skirsnis)	0.2200	Magistralinių dujotiekių ir naftotiekių (produktotiekių) apsaugos zonos (III skyrius, pentkasis skirsnis)	0.3466	0.3466

¹ Teritorijos, kuriose taikomos SŽNS, neįregistruotos Nekilnojamojo turto registre

² Bendrame plote neįskaičiuojamos SŽNS teritorijos (jų plotai), kurios įregistruotos kitais pagrindais

Eil. Nr.	Žemės sklypo kadastrinis numeris	Žemės sklypo unikalus numeris	Žemės sklypo adresas	Žemės sklypo suformavimo metai	Žemės sklypo paskirtis	Žemės sklypo naudojimo būdas	Žemės sklypo matavimų tipas	Esamos apsaugos zonos pavadinimas	Esamos apsaugos zonos plotas, ha ¹	Planu nustatomos apsaugos zonos pavadinimas	Planu Nustatomos apsaugos zonos plotas, ha	Įregistruotų ir Planu nustatomų apsaugos zonų bendras plotas, ha ²
285.	5217/0010:0852	4400-1635-7828	Kauno r. sav. Ražių k.	2008-08-14	Žemės ūkio	Kiti žemės ūkio paskirties žemės sklypai	Kadastriniai matavimai	Magistralinių dujotiekių ir naftotiekių (produktotiekių) apsaugos zonos (III skyrius, pentkasis skirsnis)	0.0829	Magistralinių dujotiekių ir naftotiekių (produktotiekių) apsaugos zonos (III skyrius, pentkasis skirsnis)	0.0829	0.0829
286.	5201/0012:0451	4400-1636-0313	Kauno r. sav. Kuro k.	2008-08-14	Žemės ūkio	Kiti žemės ūkio paskirties žemės sklypai	Kadastriniai matavimai	Magistralinių dujotiekių ir naftotiekių (produktotiekių) apsaugos zonos (III skyrius, pentkasis skirsnis)	1.0249	Magistralinių dujotiekių ir naftotiekių (produktotiekių) apsaugos zonos (III skyrius, pentkasis skirsnis)	1.0252	1.0252
287.	5217/0002:0280	4400-1648-3537	Kauno r. sav. Mažųjų Ibėnų k.	2008-08-26	Žemės ūkio	Kiti žemės ūkio paskirties žemės sklypai	Preliminarūs matavimai	Magistralinių dujotiekių ir naftotiekių (produktotiekių) apsaugos zonos (III skyrius, pentkasis skirsnis)	-	Magistralinių dujotiekių ir naftotiekių (produktotiekių) apsaugos zonos (III skyrius, pentkasis skirsnis)	0.4607	0.4607
288.	5217/0008:0615	4400-1648-3860	Kauno r. sav. Ražių k.	2008-08-26	Žemės ūkio	Kiti žemės ūkio paskirties žemės sklypai	Preliminarūs matavimai	Magistralinių dujotiekių ir naftotiekių (produktotiekių) apsaugos zonos (III skyrius, pentkasis skirsnis)	0.1100	Magistralinių dujotiekių ir naftotiekių (produktotiekių) apsaugos zonos (III skyrius, pentkasis skirsnis)	0.1377	0.1377
289.	5283/0002:0254	4400-1651-1063	Kauno r. sav. Užliedžių k.	2008-09-01	Žemės ūkio	Kiti žemės ūkio paskirties žemės sklypai	Kadastriniai matavimai	Magistralinių dujotiekių ir naftotiekių (produktotiekių) apsaugos zonos (III skyrius, pentkasis skirsnis)	0.1000	Magistralinių dujotiekių ir naftotiekių (produktotiekių) apsaugos zonos (III skyrius, pentkasis skirsnis)	0.1404	0.1404
290.	5217/0010:0858	4400-1658-7287	Kauno r. sav. Žemaitkiemio k.	2008-09-15	Žemės ūkio	Kiti žemės ūkio paskirties žemės sklypai	Kadastriniai matavimai	Magistralinių dujotiekių ir naftotiekių (produktotiekių) apsaugos zonos (III skyrius, pentkasis skirsnis)	-	Magistralinių dujotiekių ir naftotiekių (produktotiekių) apsaugos zonos (III skyrius, pentkasis skirsnis)	0.2213	0.2213
291.	5217/0010:0859	4400-1658-7376	Kauno r. sav. Žemaitkiemio k.	2008-09-15	Žemės ūkio	Kiti žemės ūkio paskirties žemės sklypai	Kadastriniai matavimai	Magistralinių dujotiekių ir naftotiekių (produktotiekių) apsaugos zonos (III skyrius, pentkasis skirsnis)	-	Magistralinių dujotiekių ir naftotiekių (produktotiekių) apsaugos zonos (III skyrius, pentkasis skirsnis)	0.3550	0.3550
292.	5283/0002:0257	4400-1658-9892	Kauno r. sav. Užliedžių k.	2008-09-16	Žemės ūkio	Kiti žemės ūkio paskirties žemės sklypai	Kadastriniai matavimai	Magistralinių dujotiekių ir naftotiekių (produktotiekių) apsaugos zonos (III skyrius, pentkasis skirsnis)	0.1348	Magistralinių dujotiekių ir naftotiekių (produktotiekių) apsaugos zonos (III skyrius, pentkasis skirsnis)	0.1350	0.1350
293.	5293/0005:0443	4400-1666-0402	Kauno r. sav. Kluoniškių k.	2008-09-23	Žemės ūkio	Kiti žemės ūkio paskirties žemės sklypai	Preliminarūs matavimai	Magistralinių dujotiekių ir naftotiekių (produktotiekių) apsaugos zonos (III skyrius, pentkasis skirsnis)	0.0042	Magistralinių dujotiekių ir naftotiekių (produktotiekių) apsaugos zonos (III skyrius, pentkasis skirsnis)	0.0050	0.0092
294.	5217/0001:0202	4400-1704-2667	Kauno r. sav. Didžiųjų Ibėnų k.	2008-10-16	Žemės ūkio	Kiti žemės ūkio paskirties žemės sklypai	Preliminarūs matavimai	Magistralinių dujotiekių ir naftotiekių (produktotiekių) apsaugos zonos (III skyrius, pentkasis skirsnis)	0.0539	Magistralinių dujotiekių ir naftotiekių (produktotiekių) apsaugos zonos (III skyrius, pentkasis skirsnis)	0.0583	0.0583
295.	5287/0006:0473	4400-1733-3543	Kauno r. sav. Pagirių k.	2008-10-28	Žemės ūkio	Kiti žemės ūkio paskirties žemės sklypai	Preliminarūs matavimai	Magistralinių dujotiekių ir naftotiekių (produktotiekių) apsaugos zonos (III skyrius, pentkasis skirsnis)	0.2650	Magistralinių dujotiekių ir naftotiekių (produktotiekių) apsaugos zonos (III skyrius, pentkasis skirsnis)	0.2566	0.2566
296.	5287/0002:0302	4400-1734-1645	Kauno r. sav. Užumiškių k.	2008-10-28	Žemės ūkio	Kiti žemės ūkio paskirties žemės sklypai	Preliminarūs matavimai	Magistralinių dujotiekių ir naftotiekių (produktotiekių) apsaugos zonos (III skyrius, pentkasis skirsnis)	0.2000	Magistralinių dujotiekių ir naftotiekių (produktotiekių) apsaugos zonos (III skyrius, pentkasis skirsnis)	0.0271	0.0271
297.	5207/0004:0340	4400-1767-6729	Kauno r. sav. Tirkšlių k.	2008-12-03	Žemės ūkio	Kiti žemės ūkio paskirties žemės sklypai	Preliminarūs matavimai	-	-	- Magistralinių dujotiekių ir naftotiekių (produktotiekių)	0.0334	0.0334

¹ Teritorijos, kuriose taikomos SŽNS, neįregistruotos Nekilnojamojo turto registre

² Bendrame plote neįskaičiuojamos SŽNS teritorijos (jų plotai), kurios įregistruotos kitais pagrindais

Eil. Nr.	Žemės sklypo kadastrinis numeris	Žemės sklypo unikalus numeris	Žemės sklypo adresas	Žemės sklypo suformavimo metai	Žemės sklypo paskirtis	Žemės sklypo naudojimo būdas	Žemės sklypo matavimų tipas	Esamos apsaugos zonos pavadinimas	Esamos apsaugos zonos plotas, ha ¹	Planu nustatomos apsaugos zonos pavadinimas	Planu Nustatomos apsaugos zonos plotas, ha	Įregistruotų ir Planu nustatomų apsaugos zonų bendras plotas, ha ²
										apsaugos zonos (III skyrius, pentkasis skirsnis)		
298.	5233/0010:0243	4400-1768-7744	Kauno r. sav. Ramučių k. Erdvės g. 12	2008-12-04	Kita (žemės)	Komercinės paskirties objektų teritorijos, Pramonės ir sandėliavimo objektų teritorijos	Kadastriniai matavimai	Magistralinių dujotiekių ir naftotiekių (produktotiekių) apsaugos zonos (III skyrius, pentkasis skirsnis)	0.6983	Magistralinių dujotiekių ir naftotiekių (produktotiekių) apsaugos zonos (III skyrius, pentkasis skirsnis)	0.6346	0.6346
299.	5233/0010:0244	4400-1768-7800	Kauno r. sav. Ramučių k. Erdvės g. 10	2008-12-04	Kita (žemės)	Komercinės paskirties objektų teritorijos, Pramonės ir sandėliavimo objektų teritorijos	Kadastriniai matavimai	Magistralinių dujotiekių ir naftotiekių (produktotiekių) apsaugos zonos (III skyrius, pentkasis skirsnis)	0.5714	Magistralinių dujotiekių ir naftotiekių (produktotiekių) apsaugos zonos (III skyrius, pentkasis skirsnis)	0.3994	0.3994
300.	5233/0016:0977	4400-1768-8109	Kauno r. sav. Neveronių k.	2008-12-04	Žemės ūkio	Kiti žemės ūkio paskirties žemės sklypai	Preliminarūs matavimai	Magistralinių dujotiekių ir naftotiekių (produktotiekių) apsaugos zonos (III skyrius, pentkasis skirsnis)	0.1000	Magistralinių dujotiekių ir naftotiekių (produktotiekių) apsaugos zonos (III skyrius, pentkasis skirsnis)	0.1067	0.1067
301.	5217/0007:0594	4400-1768-9917	Kauno r. sav. Varlupos k.	2008-12-04	Žemės ūkio	Kiti žemės ūkio paskirties žemės sklypai	Kadastriniai matavimai	Magistralinių dujotiekių ir naftotiekių (produktotiekių) apsaugos zonos (III skyrius, pentkasis skirsnis)	0.0174	Magistralinių dujotiekių ir naftotiekių (produktotiekių) apsaugos zonos (III skyrius, pentkasis skirsnis)	0.0183	0.0183
302.	5217/0012:1358	4400-1788-4154	Kauno r. sav. Romaškių k.	2008-12-16	Žemės ūkio	Kiti žemės ūkio paskirties žemės sklypai	Kadastriniai matavimai	Magistralinių dujotiekių ir naftotiekių (produktotiekių) apsaugos zonos (III skyrius, pentkasis skirsnis)	0.0830	Magistralinių dujotiekių ir naftotiekių (produktotiekių) apsaugos zonos (III skyrius, pentkasis skirsnis)	0.0668	0.0668
303.	5233/0010:0248	4400-1793-0835	Kauno r. sav. Ramučių k. Erdvės g. 23	2008-12-22	Kita (žemės)	Komercinės paskirties objektų teritorijos, Pramonės ir sandėliavimo objektų teritorijos	Kadastriniai matavimai	Magistralinių dujotiekių ir naftotiekių (produktotiekių) apsaugos zonos (III skyrius, pentkasis skirsnis)	0.8702	Magistralinių dujotiekių ir naftotiekių (produktotiekių) apsaugos zonos (III skyrius, pentkasis skirsnis)	0.7888	0.7888
304.	5233/0010:0251	4400-1794-4997	Kauno r. sav. Ramučių k. Erdvės g. 25	2008-12-22	Kita (žemės)	Pramonės ir sandėliavimo objektų teritorijos, Komercinės paskirties objektų teritorijos	Kadastriniai matavimai	Magistralinių dujotiekių ir naftotiekių (produktotiekių) apsaugos zonos (III skyrius, pentkasis skirsnis)	0.0591	Magistralinių dujotiekių ir naftotiekių (produktotiekių) apsaugos zonos (III skyrius, pentkasis skirsnis)	0.0159	0.0159
305.	5270/0016:0582	4400-1809-1890	Kauno r. sav. Bernatonių k.	2009-01-27	Žemės ūkio	Kiti žemės ūkio paskirties žemės sklypai	Preliminarūs matavimai	Magistralinių dujotiekių ir naftotiekių (produktotiekių) apsaugos zonos (III skyrius, pentkasis skirsnis)	0.7800	Magistralinių dujotiekių ir naftotiekių (produktotiekių) apsaugos zonos (III skyrius, pentkasis skirsnis)	0.9089	0.9089
306.	5293/0005:0483	4400-1813-8544	Kauno r. sav. Kluoniškių k.	2009-02-06	Žemės ūkio	Kiti žemės ūkio paskirties žemės sklypai	Kadastriniai matavimai	Magistralinių dujotiekių ir naftotiekių (produktotiekių) apsaugos zonos (III skyrius, pentkasis skirsnis)	0.0460	Magistralinių dujotiekių ir naftotiekių (produktotiekių) apsaugos zonos (III skyrius, pentkasis skirsnis)	0.0461	0.0461
307.	5287/0002:0308	4400-1814-0920	Kauno r. sav. Vandžiolgalos mstl.	2009-02-06	Žemės ūkio	Kiti žemės ūkio paskirties žemės sklypai	Preliminarūs matavimai	Magistralinių dujotiekių ir naftotiekių (produktotiekių) apsaugos zonos (III skyrius, pentkasis skirsnis)	-	Magistralinių dujotiekių ir naftotiekių (produktotiekių) apsaugos zonos (III skyrius, pentkasis skirsnis)	0.2378	0.2378

¹ Teritorijos, kuriose taikomos SŽNS, neįregistruotos Nekilnojamojo turto registre

² Bendrame plote neįskaičiuojamos SŽNS teritorijos (jų plotai), kurios įregistruotos kitais pagrindais

Eil. Nr.	Žemės sklypo kadastrinis numeris	Žemės sklypo unikalus numeris	Žemės sklypo adresas	Žemės sklypo suformavimo metai	Žemės sklypo paskirtis	Žemės sklypo naudojimo būdas	Žemės sklypo matavimų tipas	Esamos apsaugos zonos pavadinimas	Esamos apsaugos zonos plotas, ha ¹	Planu nustatomos apsaugos zonos pavadinimas	Planu Nustatomos apsaugos zonos plotas, ha	Įregistruotų ir Planu nustatomų apsaugos zonų bendras plotas, ha ²
								-	-	Elektros tinklų apsaugos zonos (III skyrius, ketvirtasis skirsnis)	0.0131	0.0131
308.	5287/0002:0311	4400-1820-0534	Kauno r. sav. Užumiškių k.	2009-02-20	Žemės ūkio	Kiti žemės ūkio paskirties žemės sklypai	Preliminarūs matavimai	Magistralinių dujotiekių ir naftotiekių (produktotiekių) apsaugos zonos (III skyrius, pentkasis skirsnis)	0.2000	Magistralinių dujotiekių ir naftotiekių (produktotiekių) apsaugos zonos (III skyrius, pentkasis skirsnis)	0.6513	0.6513
309.	5217/0012:1363	4400-1820-9637	Kauno r. sav. Radikių k.	2009-02-23	Miškų ūkio	Ūkinių miškų sklypai	Preliminarūs matavimai	Magistralinių dujotiekių ir naftotiekių (produktotiekių) apsaugos zonos (III skyrius, pentkasis skirsnis)	0.2717	Magistralinių dujotiekių ir naftotiekių (produktotiekių) apsaugos zonos (III skyrius, pentkasis skirsnis)	0.0984	0.0984
310.	5217/0012:1364	4400-1821-0169	Kauno r. sav. Radikių k.	2009-02-23	Miškų ūkio	Ūkinių miškų sklypai	Preliminarūs matavimai	Magistralinių dujotiekių ir naftotiekių (produktotiekių) apsaugos zonos (III skyrius, pentkasis skirsnis)	0.4117	Magistralinių dujotiekių ir naftotiekių (produktotiekių) apsaugos zonos (III skyrius, pentkasis skirsnis)	0.1792	0.1792
311.	5283/0002:0267	4400-1823-8218	Kauno r. sav. Užliedžių k.	2009-02-27	Žemės ūkio	Kiti žemės ūkio paskirties žemės sklypai	Preliminarūs matavimai	Magistralinių dujotiekių ir naftotiekių (produktotiekių) apsaugos zonos (III skyrius, pentkasis skirsnis)	-	Magistralinių dujotiekių ir naftotiekių (produktotiekių) apsaugos zonos (III skyrius, pentkasis skirsnis)	0.1404	0.1404
312.	5283/0002:0274	4400-1831-3923	Kauno r. sav. Paltiškių k.	2009-03-17	Miškų ūkio	Ūkinių miškų sklypai	Kadastriniai matavimai	Magistralinių dujotiekių ir naftotiekių (produktotiekių) apsaugos zonos (III skyrius, pentkasis skirsnis)	4.1810	Magistralinių dujotiekių ir naftotiekių (produktotiekių) apsaugos zonos (III skyrius, pentkasis skirsnis)	4.5786	4.5786
								Elektros tinklų apsaugos zonos (III skyrius, ketvirtasis skirsnis)	2.0103	Elektros tinklų apsaugos zonos (III skyrius, ketvirtasis skirsnis)	0.0065	2.0168
313.	5293/0003:0043	4400-1831-8002	Kauno r. sav. Papiškių k.	2009-03-17	Miškų ūkio	Ūkinių miškų sklypai	Preliminarūs matavimai	Magistralinių dujotiekių ir naftotiekių (produktotiekių) apsaugos zonos (III skyrius, pentkasis skirsnis)	0.3200	Magistralinių dujotiekių ir naftotiekių (produktotiekių) apsaugos zonos (III skyrius, pentkasis skirsnis)	0.7892	0.7892
314.	5270/0016:0591	4400-1836-5932	Kauno r. sav. Bernatonių k.	2009-03-25	Žemės ūkio	Kiti žemės ūkio paskirties žemės sklypai	Preliminarūs matavimai	Magistralinių dujotiekių ir naftotiekių (produktotiekių) apsaugos zonos (III skyrius, pentkasis skirsnis)	0.0240	Magistralinių dujotiekių ir naftotiekių (produktotiekių) apsaugos zonos (III skyrius, pentkasis skirsnis)	0.0240	0.024
315.	5233/0010:0253	4400-1837-6059	Kauno r. sav. Biruliškių k.	2009-03-27	Miškų ūkio	Rekreacinių miškų sklypai	Kadastriniai matavimai	Magistralinių dujotiekių ir naftotiekių (produktotiekių) apsaugos zonos (III skyrius, pentkasis skirsnis)	3.5791	Magistralinių dujotiekių ir naftotiekių (produktotiekių) apsaugos zonos (III skyrius, pentkasis skirsnis)	3.3801	3.3801
316.	5293/0005:0487	4400-1839-5432	Kauno r. sav. Kluoniškių k.	2009-04-01	Žemės ūkio	Kiti žemės ūkio paskirties žemės sklypai	Kadastriniai matavimai	-	-	Magistralinių dujotiekių ir naftotiekių (produktotiekių) apsaugos zonos (III skyrius, pentkasis skirsnis)	0.0166	0.0166
317.	5287/0006:0500	4400-1841-0338	Kauno r. sav. Vandžiogalos mstl.	2009-04-03	Žemės ūkio	Kiti žemės ūkio paskirties žemės sklypai	Preliminarūs matavimai	Magistralinių dujotiekių ir naftotiekių (produktotiekių) apsaugos zonos (III skyrius, pentkasis skirsnis)	0.0100	Magistralinių dujotiekių ir naftotiekių (produktotiekių) apsaugos zonos (III skyrius, pentkasis skirsnis)	0.1586	0.1586
318.	5287/0006:0501	4400-1841-0349	Kauno r. sav. Vandžiogalos mstl.	2009-04-03	Žemės ūkio	Kiti žemės ūkio paskirties žemės sklypai	Preliminarūs matavimai	Magistralinių dujotiekių ir naftotiekių (produktotiekių) apsaugos zonos (III skyrius, pentkasis skirsnis)	0.0900	Magistralinių dujotiekių ir naftotiekių (produktotiekių) apsaugos zonos (III skyrius, pentkasis skirsnis)	0.0134	0.0134
319.	5233/0010:0254	4400-1841-6443	Kauno r. sav. Martinavos k.	2009-04-06	Miškų ūkio	Apsauginių miškų sklypai	Kadastriniai matavimai	-	-	Magistralinių dujotiekių ir naftotiekių (produktotiekių)	0.0476	0.0476

¹ Teritorijos, kuriose taikomos SŽNS, neįregistruotos Nekilnojamojo turto registre

² Bendrame plote neįskaičiuojamos SŽNS teritorijos (jų plotai), kurios įregistruotos kitais pagrindais

Eil. Nr.	Žemės sklypo kadastrinis numeris	Žemės sklypo unikalus numeris	Žemės sklypo adresas	Žemės sklypo suformavimo metai	Žemės sklypo paskirtis	Žemės sklypo naudojimo būdas	Žemės sklypo matavimų tipas	Esamos apsaugos zonos pavadinimas	Esamos apsaugos zonos plotas, ha ¹	Planu nustatomos apsaugos zonos pavadinimas	Planu Nustatomos apsaugos zonos plotas, ha	Įregistruotų ir Planu nustatomų apsaugos zonų bendras plotas, ha ²
										apsaugos zonos (III skyrius, pentkasis skirsnis)		
320.	5293/0005:0495	4400-1843-0663	Kauno r. sav. Kluoniškių k.	2009-04-09	Žemės ūkio	Kiti žemės ūkio paskirties žemės sklypai	Kadastriniai matavimai	-	-	Magistralinių dujotiekių ir naftotiekių (produktotiekių) apsaugos zonos (III skyrius, pentkasis skirsnis)	0.0018	0.0018
321.	5217/0010:0868	4400-1854-9230	Kauno r. sav. Ražių k.	2009-05-13	Žemės ūkio	-	Kadastriniai matavimai	Magistralinių dujotiekių ir naftotiekių (produktotiekių) apsaugos zonos (III skyrius, pentkasis skirsnis)	0.0009	Magistralinių dujotiekių ir naftotiekių (produktotiekių) apsaugos zonos (III skyrius, pentkasis skirsnis)	0.0009	0.0009
322.	5217/0002:0285	4400-1859-6842	Kauno r. sav. Didžiųjų Ibėnų k.	2009-05-26	Žemės ūkio	Kiti žemės ūkio paskirties žemės sklypai	Preliminarūs matavimai	Magistralinių dujotiekių ir naftotiekių (produktotiekių) apsaugos zonos (III skyrius, pentkasis skirsnis)	0.2608	Magistralinių dujotiekių ir naftotiekių (produktotiekių) apsaugos zonos (III skyrius, pentkasis skirsnis)	0.2647	0.2647
323.	5201/0009:0476	4400-1979-0311	Kauno r. sav. Altoniškių k.	2009-09-30	Žemės ūkio	Kiti žemės ūkio paskirties žemės sklypai	Kadastriniai matavimai	Magistralinių dujotiekių ir naftotiekių (produktotiekių) apsaugos zonos (III skyrius, pentkasis skirsnis)	0.6355	Magistralinių dujotiekių ir naftotiekių (produktotiekių) apsaugos zonos (III skyrius, pentkasis skirsnis)	0.6355	0.6355
								-	-	Elektros tinklų apsaugos zonos (III skyrius, ketvirtasis skirsnis)	0.0246	0.0246
324.	5217/0009:0112	4400-1986-5060	Kauno r. sav. Varlupos k.	2009-10-22	Žemės ūkio	Kiti žemės ūkio paskirties žemės sklypai	Preliminarūs matavimai	Magistralinių dujotiekių ir naftotiekių (produktotiekių) apsaugos zonos (III skyrius, pentkasis skirsnis)	0.0435	Magistralinių dujotiekių ir naftotiekių (produktotiekių) apsaugos zonos (III skyrius, pentkasis skirsnis)	0.0441	0.0441
325.	5270/0006:0257	4400-1989-2856	Kauno r. sav. Lukšakaimio k.	2009-10-29	Žemės ūkio	Kiti žemės ūkio paskirties žemės sklypai	Preliminarūs matavimai	Magistralinių dujotiekių ir naftotiekių (produktotiekių) apsaugos zonos (III skyrius, pentkasis skirsnis)	0.2100	Magistralinių dujotiekių ir naftotiekių (produktotiekių) apsaugos zonos (III skyrius, pentkasis skirsnis)	0.3668	0.3668
								-	-	Elektros tinklų apsaugos zonos (III skyrius, ketvirtasis skirsnis)	0.0002	0.0002
326.	5207/0005:0801	4400-1994-8353	Kauno r. sav. Tirkšlių k.	2009-11-16	Žemės ūkio	Kiti žemės ūkio paskirties žemės sklypai	Preliminarūs matavimai	Magistralinių dujotiekių ir naftotiekių (produktotiekių) apsaugos zonos (III skyrius, pentkasis skirsnis)	0.0800	Magistralinių dujotiekių ir naftotiekių (produktotiekių) apsaugos zonos (III skyrius, pentkasis skirsnis)	0.0552	0.0552
327.	5233/0011:1154	4400-2008-5232	Kauno r. sav. Ramučių k.	2009-12-21	Kita (žemės)	Susisiekimo ir inžinerinių tinklų koridorių teritorijos	Kadastriniai matavimai	Magistralinių dujotiekių ir naftotiekių (produktotiekių) apsaugos zonos (III skyrius, pentkasis skirsnis)	0.0123	Magistralinių dujotiekių ir naftotiekių (produktotiekių) apsaugos zonos (III skyrius, pentkasis skirsnis)	0.0123	0.0123
328.	5207/0005:0812	4400-2008-5565	Kauno r. sav. Virbaliūnų k.	2009-12-21	Kita (žemės)	Susisiekimo ir inžinerinių tinklų koridorių teritorijos	Kadastriniai matavimai	Magistralinių dujotiekių ir naftotiekių (produktotiekių) apsaugos zonos (III skyrius, pentkasis skirsnis)	0.0362	Magistralinių dujotiekių ir naftotiekių (produktotiekių) apsaugos zonos (III skyrius, pentkasis skirsnis)	0.0362	0.0362
								-	-	Elektros tinklų apsaugos zonos (III skyrius, ketvirtasis skirsnis)	0.0114	0.0114
329.	5207/0005:0813	4400-2008-5676	Kauno r. sav. Virbaliūnų k.	2009-12-21	Kita (žemės)	Susisiekimo ir inžinerinių tinklų koridorių teritorijos	Kadastriniai matavimai	Magistralinių dujotiekių ir naftotiekių (produktotiekių) apsaugos zonos (III skyrius, pentkasis skirsnis)	0.0276	Magistralinių dujotiekių ir naftotiekių (produktotiekių) apsaugos zonos (III skyrius, pentkasis skirsnis)	0.0276	0.0276
								-	-	Elektros tinklų apsaugos zonos (III skyrius, ketvirtasis skirsnis)	0.0115	0.0115

¹ Teritorijos, kuriose taikomos SŽNS, neįregistruotos Nekilnojamojo turto registre

² Bendrame plote neįskaičiuojamos SŽNS teritorijos (jų plotai), kurios įregistruotos kitais pagrindais

Eil. Nr.	Žemės sklypo kadastrinis numeris	Žemės sklypo unikalus numeris	Žemės sklypo adresas	Žemės sklypo suformavimo metai	Žemės sklypo paskirtis	Žemės sklypo naudojimo būdas	Žemės sklypo matavimų tipas	Esamos apsaugos zonos pavadinimas	Esamos apsaugos zonos plotas, ha ¹	Planu nustatomos apsaugos zonos pavadinimas	Planu Nustatomos apsaugos zonos plotas, ha	Įregistruotų ir Planu nustatomų apsaugos zonų bendras plotas, ha ²
330.	5287/0002:0325	4400-2008-5798	Kauno r. sav. Vandžiogalos mstl.	2009-12-21	Kita (žemės)	Susisiekimo ir inžinerinių tinklų koridorių teritorijos	Kadastriniai matavimai	Magistralinių dujotiekių ir naftotiekių (produktotiekių) apsaugos zonos (III skyrius, pentkasis skirsnis)	0.0131	Magistralinių dujotiekių ir naftotiekių (produktotiekių) apsaugos zonos (III skyrius, pentkasis skirsnis)	0.0131	0.0131
331.	5201/0009:0481	4400-2008-5898	Kauno r. sav. Altoniškių k.	2009-12-21	Kita (žemės)	Susisiekimo ir inžinerinių tinklų koridorių teritorijos	Kadastriniai matavimai	Magistralinių dujotiekių ir naftotiekių (produktotiekių) apsaugos zonos (III skyrius, pentkasis skirsnis)	0.0458	Magistralinių dujotiekių ir naftotiekių (produktotiekių) apsaugos zonos (III skyrius, pentkasis skirsnis)	0.0458	0.0458
								-	-	Elektros tinklų apsaugos zonos (III skyrius, ketvirtasis skirsnis)	0.0078	0.0078
332.	5233/0003:0518	4400-2008-5921	Kauno r. sav. Narėpų k.	2009-12-21	Kita (žemės)	Susisiekimo ir inžinerinių tinklų koridorių teritorijos	Kadastriniai matavimai	Magistralinių dujotiekių ir naftotiekių (produktotiekių) apsaugos zonos (III skyrius, pentkasis skirsnis)	0.0214	Magistralinių dujotiekių ir naftotiekių (produktotiekių) apsaugos zonos (III skyrius, pentkasis skirsnis)	0.0214	0.0214
								-	-	Elektros tinklų apsaugos zonos (III skyrius, ketvirtasis skirsnis)	0.0096	0.0096
333.	5217/0001:0215	4400-2012-4730	Kauno r. sav. Didžiųjų Ibėnų k. Slėnio g. 16	2010-01-07	Žemės ūkio	Kiti žemės ūkio paskirties žemės sklypai	Kadastriniai matavimai	Magistralinių dujotiekių ir naftotiekių (produktotiekių) apsaugos zonos (III skyrius, pentkasis skirsnis)	0.0010	Magistralinių dujotiekių ir naftotiekių (produktotiekių) apsaugos zonos (III skyrius, pentkasis skirsnis)	0.0028	0.0038
334.	5293/0005:0689	4400-2013-6276	Kauno r. sav. Papiškių k. Paupio g. 1	2010-01-12	Žemės ūkio	Kiti žemės ūkio paskirties žemės sklypai	Kadastriniai matavimai	Magistralinių dujotiekių ir naftotiekių (produktotiekių) apsaugos zonos (III skyrius, pentkasis skirsnis)	0.3780	Magistralinių dujotiekių ir naftotiekių (produktotiekių) apsaugos zonos (III skyrius, pentkasis skirsnis)	0.3778	0.3778
335.	5201/0009:0486	4400-2036-5962	Kauno r. sav. Altoniškių k.	2010-03-30	Žemės ūkio	Kiti žemės ūkio paskirties žemės sklypai	Kadastriniai matavimai	Magistralinių dujotiekių ir naftotiekių (produktotiekių) apsaugos zonos (III skyrius, pentkasis skirsnis)	0.2212	Magistralinių dujotiekių ir naftotiekių (produktotiekių) apsaugos zonos (III skyrius, pentkasis skirsnis)	0.2906	0.2906
336.	5217/0007:0607	4400-2049-7149	Kauno r. sav. Varlupos k.	2010-05-07	Žemės ūkio	Kiti žemės ūkio paskirties žemės sklypai	Preliminarūs matavimai	Magistralinių dujotiekių ir naftotiekių (produktotiekių) apsaugos zonos (III skyrius, pentkasis skirsnis)	0.1000	Magistralinių dujotiekių ir naftotiekių (produktotiekių) apsaugos zonos (III skyrius, pentkasis skirsnis)	0.0878	0.0878
337.	5217/0007:0608	4400-2049-7156	Kauno r. sav. Varlupos k.	2010-05-07	Žemės ūkio	Kiti žemės ūkio paskirties žemės sklypai	Preliminarūs matavimai	Magistralinių dujotiekių ir naftotiekių (produktotiekių) apsaugos zonos (III skyrius, pentkasis skirsnis)	0.1000	Magistralinių dujotiekių ir naftotiekių (produktotiekių) apsaugos zonos (III skyrius, pentkasis skirsnis)	0.0805	0.0805
338.	5217/0010:0890	4400-2051-4852	Kauno r. sav. Ražių k.	2010-05-13	Žemės ūkio	Kiti žemės ūkio paskirties žemės sklypai	Preliminarūs matavimai	Magistralinių dujotiekių ir naftotiekių (produktotiekių) apsaugos zonos (III skyrius, pentkasis skirsnis)	0.4100	Magistralinių dujotiekių ir naftotiekių (produktotiekių) apsaugos zonos (III skyrius, pentkasis skirsnis)	0.3982	0.3982
339.	5217/0007:0618	4400-2052-4598	Kauno r. sav. Varlupos k. Santakos g. 5	2010-05-17	Kita (žemės)	Vienbučių ir dvibučių gyvenamųjų pastatų teritorijos	Kadastriniai matavimai	-	-	Magistralinių dujotiekių ir naftotiekių (produktotiekių) apsaugos zonos (III skyrius, pentkasis skirsnis)	0.0011	0.0011
340.	5217/0007:0619	4400-2052-4667	Kauno r. sav. Varlupos k.	2010-05-17	Kita (žemės)	Susisiekimo ir inžinerinių tinklų koridorių teritorijos, Susisiekimo ir inžinerinių komunikacijų	Kadastriniai matavimai	-	-	Magistralinių dujotiekių ir naftotiekių (produktotiekių) apsaugos zonos (III skyrius, pentkasis skirsnis)	0.0002	0.0002

¹ Teritorijos, kuriose taikomos SŽNS, neįregistruotos Nekilnojamojo turto registre

² Bendrame plote neįskaičiuojamos SŽNS teritorijos (jų plotai), kurios įregistruotos kitais pagrindais

Eil. Nr.	Žemės sklypo kadastrinis numeris	Žemės sklypo unikalus numeris	Žemės sklypo adresas	Žemės sklypo suformavimo metai	Žemės sklypo paskirtis	Žemės sklypo naudojimo būdas	Žemės sklypo matavimų tipas	Esamos apsaugos zonos pavadinimas	Esamos apsaugos zonos plotas, ha ¹	Planu nustatomos apsaugos zonos pavadinimas	Planu Nustatomos apsaugos zonos plotas, ha	Įregistruotų ir Planu nustatomų apsaugos zonų bendras plotas, ha ²
						aptarnavimo objektų teritorijos						
341.	5217/0007:0620	4400-2052-4734	Kauno r. sav. Varlupos k.	2010-05-17	Kita (žemės)	Susisiekimo ir inžinerinių komunikacijų aptarnavimo objektų teritorijos, Susisiekimo ir inžinerinių tinklų koridorių teritorijos	Kadastriniai matavimai	-	-	Magistralinių dujotiekių ir naftotiekių (produktotiekių) apsaugos zonos (III skyrius, pentkasis skirsnis)	0.0026	0.0026
342.	5217/0007:0621	4400-2052-4801	Kauno r. sav. Varlupos k.	2010-05-17	Žemės ūkio	Kiti žemės ūkio paskirties žemės sklypai	Kadastriniai matavimai	Magistralinių dujotiekių ir naftotiekių (produktotiekių) apsaugos zonos (III skyrius, pentkasis skirsnis)	1.1172	Magistralinių dujotiekių ir naftotiekių (produktotiekių) apsaugos zonos (III skyrius, pentkasis skirsnis)	1.1047	1.1047
343.	5217/0012:1417	4400-2054-9946	Kauno r. sav. Romaškių k.	2010-05-25	Žemės ūkio	Kiti žemės ūkio paskirties žemės sklypai	Preliminarūs matavimai	Magistralinių dujotiekių ir naftotiekių (produktotiekių) apsaugos zonos (III skyrius, pentkasis skirsnis)	0.2108	Magistralinių dujotiekių ir naftotiekių (produktotiekių) apsaugos zonos (III skyrius, pentkasis skirsnis)	0.1710	0.171
344.	5283/0002:0283	4400-2056-4610	Kauno r. sav. Užliedžių k.	2010-05-28	Žemės ūkio	Kiti žemės ūkio paskirties žemės sklypai	Kadastriniai matavimai	Magistralinių dujotiekių ir naftotiekių (produktotiekių) apsaugos zonos (III skyrius, pentkasis skirsnis)	0.1277	Magistralinių dujotiekių ir naftotiekių (produktotiekių) apsaugos zonos (III skyrius, pentkasis skirsnis)	0.1907	0.1907
345.	5217/0013:1137	4400-2073-2149	Kauno r. sav. Smiltynų I k. Ūkininkų g. 8	2010-07-26	Žemės ūkio	Kiti žemės ūkio paskirties žemės sklypai	Kadastriniai matavimai	Magistralinių dujotiekių ir naftotiekių (produktotiekių) apsaugos zonos (III skyrius, pentkasis skirsnis)	0.1447	Magistralinių dujotiekių ir naftotiekių (produktotiekių) apsaugos zonos (III skyrius, pentkasis skirsnis)	0.0907	0.0907
								Elektros tinklų apsaugos zonos (III skyrius, ketvirtasis skirsnis)	0.0656	Elektros tinklų apsaugos zonos (III skyrius, ketvirtasis skirsnis)	0.0038	0.0694
346.	5217/0008:0642	4400-2073-8332	Kauno r. sav. Ražių k.	2010-07-28	Kita (žemės)	Susisiekimo ir inžinerinių komunikacijų aptarnavimo objektų teritorijos	Kadastriniai matavimai	-	-	Magistralinių dujotiekių ir naftotiekių (produktotiekių) apsaugos zonos (III skyrius, pentkasis skirsnis)	0.9540	0.954
								Elektros tinklų apsaugos zonos (III skyrius, ketvirtasis skirsnis)	0.0151	Elektros tinklų apsaugos zonos (III skyrius, ketvirtasis skirsnis)	0.0010	0.0161
347.	5233/0003:0542	4400-2077-5772	Kauno r. sav. Narėpų k.	2010-08-11	Miškų ūkio	Rekreacinių miškų sklypai	Kadastriniai matavimai	Magistralinių dujotiekių ir naftotiekių (produktotiekių) apsaugos zonos (III skyrius, pentkasis skirsnis)	10.9638	Magistralinių dujotiekių ir naftotiekių (produktotiekių) apsaugos zonos (III skyrius, pentkasis skirsnis)	7.2844	7.2844
								Elektros tinklų apsaugos zonos (III skyrius, ketvirtasis skirsnis)	23.5866	Elektros tinklų apsaugos zonos (III skyrius, ketvirtasis skirsnis)	0.0274	23.6140
348.	5217/0013:1139	4400-2080-0317	Kauno r. sav. Smiltynų I k.	2010-08-19	Žemės ūkio	Kiti žemės ūkio paskirties žemės sklypai	Kadastriniai matavimai	Magistralinių dujotiekių ir naftotiekių (produktotiekių) apsaugos zonos (III skyrius, pentkasis skirsnis)	0.3059	Magistralinių dujotiekių ir naftotiekių (produktotiekių) apsaugos zonos (III skyrius, pentkasis skirsnis)	0.2455	0.2455
								Elektros tinklų apsaugos zonos (III skyrius, ketvirtasis skirsnis)	0.0655	Elektros tinklų apsaugos zonos (III skyrius, ketvirtasis skirsnis)	0.0025	0.0680
349.	5270/0006:0272	4400-2130-7680	Kauno r. sav. Lukšakaimio k.	2011-01-19	Žemės ūkio	Kiti žemės ūkio paskirties žemės sklypai	Preliminarūs matavimai	Magistralinių dujotiekių ir naftotiekių (produktotiekių)	0.1800	Magistralinių dujotiekių ir naftotiekių (produktotiekių)	0.1898	0.1898

¹ Teritorijos, kuriose taikomos SŽNS, neįregistruotos Nekilnojamojo turto registre

² Bendrame plote neįskaičiuojamos SŽNS teritorijos (jų plotai), kurios įregistruotos kitais pagrindais

Eil. Nr.	Žemės sklypo kadastrinis numeris	Žemės sklypo unikalus numeris	Žemės sklypo adresas	Žemės sklypo suformavimo metai	Žemės sklypo paskirtis	Žemės sklypo naudojimo būdas	Žemės sklypo matavimų tipas	Esamos apsaugos zonos pavadinimas	Esamos apsaugos zonos plotas, ha ¹	Planu nustatomos apsaugos zonos pavadinimas	Planu Nustatomos apsaugos zonos plotas, ha	Įregistruotų ir Planu nustatomų apsaugos zonų bendras plotas, ha ²
								apsaugos zonos (III skyrius, pentkasis skirsnis)		apsaugos zonos (III skyrius, pentkasis skirsnis)		
350.	5287/0006:0532	4400-2134-4930	Kauno r. sav. Vandžiogalos mstl.	2011-02-01	Žemės ūkio	Kiti žemės ūkio paskirties žemės sklypai	Preliminarūs matavimai	Magistralinių dujotiekių ir naftotiekių (produktotiekių) apsaugos zonos (III skyrius, pentkasis skirsnis)	0.1941	Magistralinių dujotiekių ir naftotiekių (produktotiekių) apsaugos zonos (III skyrius, pentkasis skirsnis)	0.2234	0.2234
351.	5287/0002:0377	4400-2156-5700	Kauno r. sav. Užumiškių k.	2011-04-05	Žemės ūkio	Kiti žemės ūkio paskirties žemės sklypai	Preliminarūs matavimai	Magistralinių dujotiekių ir naftotiekių (produktotiekių) apsaugos zonos (III skyrius, pentkasis skirsnis)	0.5907	Magistralinių dujotiekių ir naftotiekių (produktotiekių) apsaugos zonos (III skyrius, pentkasis skirsnis)	0.5842	0.5842
352.	5293/0005:0753	4400-2165-3481	Kauno r. sav. Kluoniškių k.	2011-04-28	Žemės ūkio	Kiti žemės ūkio paskirties žemės sklypai	Preliminarūs matavimai	Magistralinių dujotiekių ir naftotiekių (produktotiekių) apsaugos zonos (III skyrius, pentkasis skirsnis)	0.0002	Magistralinių dujotiekių ir naftotiekių (produktotiekių) apsaugos zonos (III skyrius, pentkasis skirsnis)	0.0006	0.0006
353.	5287/0002:0378	4400-2169-0120	Kauno r. sav. Vandžiogalos mstl.	2011-05-09	Žemės ūkio	Kiti žemės ūkio paskirties žemės sklypai	Preliminarūs matavimai	Magistralinių dujotiekių ir naftotiekių (produktotiekių) apsaugos zonos (III skyrius, pentkasis skirsnis)	0.0636	Magistralinių dujotiekių ir naftotiekių (produktotiekių) apsaugos zonos (III skyrius, pentkasis skirsnis)	0.0636	0.0636
								-	-	Elektros tinklų apsaugos zonos (III skyrius, ketvirtasis skirsnis)	0.0015	0.0015
354.	5217/0012:1441	4400-2177-8478	Kauno r. sav. Radikių k. Žalio Kalno g. 8	2011-06-02	Kita (žemės)	Vienbučių ir dvibučių gyvenamųjų pastatų teritorijos	Kadastriniai matavimai	Magistralinių dujotiekių ir naftotiekių (produktotiekių) apsaugos zonos (III skyrius, pentkasis skirsnis)	0.5821	Magistralinių dujotiekių ir naftotiekių (produktotiekių) apsaugos zonos (III skyrius, pentkasis skirsnis)	0.4636	0.4636
355.	5217/0012:1445	4400-2178-3377	Kauno r. sav. Radikių k. Žalio Kalno g. 11	2011-06-03	Kita (žemės)	Vienbučių ir dvibučių gyvenamųjų pastatų teritorijos	Kadastriniai matavimai	Magistralinių dujotiekių ir naftotiekių (produktotiekių) apsaugos zonos (III skyrius, pentkasis skirsnis)	0.2275	Magistralinių dujotiekių ir naftotiekių (produktotiekių) apsaugos zonos (III skyrius, pentkasis skirsnis)	0.2260	0.2260
356.	5287/0002:0382	4400-2211-5620	Kauno r. sav. Vandžiogalos mstl.	2011-09-06	Žemės ūkio	Kiti žemės ūkio paskirties žemės sklypai	Kadastriniai matavimai	Magistralinių dujotiekių ir naftotiekių (produktotiekių) apsaugos zonos (III skyrius, pentkasis skirsnis)	0.1959	Magistralinių dujotiekių ir naftotiekių (produktotiekių) apsaugos zonos (III skyrius, pentkasis skirsnis)	0.2003	0.2003
357.	5287/0002:0383	4400-2211-5786	Kauno r. sav. Vandžiogalos mstl.	2011-09-06	Žemės ūkio	Kiti žemės ūkio paskirties žemės sklypai	Kadastriniai matavimai	Magistralinių dujotiekių ir naftotiekių (produktotiekių) apsaugos zonos (III skyrius, pentkasis skirsnis)	0.0988	Magistralinių dujotiekių ir naftotiekių (produktotiekių) apsaugos zonos (III skyrius, pentkasis skirsnis)	0.0958	0.0958
358.	5287/0002:0384	4400-2211-5853	Kauno r. sav. Vandžiogalos mstl.	2011-09-06	Žemės ūkio	Kiti žemės ūkio paskirties žemės sklypai	Kadastriniai matavimai	Magistralinių dujotiekių ir naftotiekių (produktotiekių) apsaugos zonos (III skyrius, pentkasis skirsnis)	0.0078	Magistralinių dujotiekių ir naftotiekių (produktotiekių) apsaugos zonos (III skyrius, pentkasis skirsnis)	0.1113	0.1113
359.	5287/0002:0387	4400-2212-0685	Kauno r. sav. Užumiškių k.	2011-09-07	Žemės ūkio	Kiti žemės ūkio paskirties žemės sklypai	Kadastriniai matavimai	Magistralinių dujotiekių ir naftotiekių (produktotiekių) apsaugos zonos (III skyrius, pentkasis skirsnis)	0.0197	Magistralinių dujotiekių ir naftotiekių (produktotiekių) apsaugos zonos (III skyrius, pentkasis skirsnis)	0.0236	0.0236
360.	5270/0006:0282	4400-2221-4226	Kauno r. sav. Lukšakaimio k.	2011-09-28	Žemės ūkio	Kiti žemės ūkio paskirties žemės sklypai	Preliminarūs matavimai	Magistralinių dujotiekių ir naftotiekių (produktotiekių) apsaugos zonos (III skyrius, pentkasis skirsnis)	0.0700	Magistralinių dujotiekių ir naftotiekių (produktotiekių) apsaugos zonos (III skyrius, pentkasis skirsnis)	0.2686	0.2686
361.	5270/0006:0283	4400-2221-4262	Kauno r. sav. Lukšakaimio k.	2011-09-28	Žemės ūkio	Kiti žemės ūkio paskirties žemės sklypai	Preliminarūs matavimai	Magistralinių dujotiekių ir naftotiekių (produktotiekių)	0.1100	Magistralinių dujotiekių ir naftotiekių (produktotiekių)	0.1722	0.1722

¹ Teritorijos, kuriose taikomos SŽNS, neįregistruotos Nekilnojamojo turto registre

² Bendrame plote neįskaičiuojamos SŽNS teritorijos (jų plotai), kurios įregistruotos kitais pagrindais

Eil. Nr.	Žemės sklypo kadastrinis numeris	Žemės sklypo unikalus numeris	Žemės sklypo adresas	Žemės sklypo suformavimo metai	Žemės sklypo paskirtis	Žemės sklypo naudojimo būdas	Žemės sklypo matavimų tipas	Esamos apsaugos zonos pavadinimas	Esamos apsaugos zonos plotas, ha ¹	Planu nustatomos apsaugos zonos pavadinimas	Planu Nustatomos apsaugos zonos plotas, ha	Įregistruotų ir Planu nustatomų apsaugos zonų bendras plotas, ha ²
								apsaugos zonos (III skyrius, pentkasis skirsnis)		apsaugos zonos (III skyrius, pentkasis skirsnis)		
362.	5270/0016:0662	4400-2232-5519	Kauno r. sav. Bernatonių k.	2011-10-19	Žemės ūkio	Kiti žemės ūkio paskirties žemės sklypai	Preliminarūs matavimai	Magistralinių dujotiekių ir naftotiekių (produktotiekių) apsaugos zonos (III skyrius, pentkasis skirsnis)	0.0500	Magistralinių dujotiekių ir naftotiekių (produktotiekių) apsaugos zonos (III skyrius, pentkasis skirsnis)	0.0873	0.0873
363.	5270/0016:0663	4400-2232-5562	Kauno r. sav. Bernatonių k.	2011-10-19	Žemės ūkio	Kiti žemės ūkio paskirties žemės sklypai	Preliminarūs matavimai	Magistralinių dujotiekių ir naftotiekių (produktotiekių) apsaugos zonos (III skyrius, pentkasis skirsnis)	0.0500	Magistralinių dujotiekių ir naftotiekių (produktotiekių) apsaugos zonos (III skyrius, pentkasis skirsnis)	0.1103	0.1103
364.	5201/0009:0513	4400-2237-8369	Kauno r. sav. Altoniškių k.	2011-11-02	Žemės ūkio	Kiti žemės ūkio paskirties žemės sklypai	Preliminarūs matavimai	Magistralinių dujotiekių ir naftotiekių (produktotiekių) apsaugos zonos (III skyrius, pentkasis skirsnis)	0.0996	Magistralinių dujotiekių ir naftotiekių (produktotiekių) apsaugos zonos (III skyrius, pentkasis skirsnis)	0.0994	0.0994
365.	5287/0006:0542	4400-2244-4331	Kauno r. sav. Vandžiogalos mstl.	2011-11-14	Žemės ūkio	Kiti žemės ūkio paskirties žemės sklypai	Kadastriniai matavimai	Magistralinių dujotiekių ir naftotiekių (produktotiekių) apsaugos zonos (III skyrius, pentkasis skirsnis)	-	Magistralinių dujotiekių ir naftotiekių (produktotiekių) apsaugos zonos (III skyrius, pentkasis skirsnis)	0.1359	0.1359
366.	5287/0006:0543	4400-2244-4400	Kauno r. sav. Vandžiogalos mstl.	2011-11-14	Žemės ūkio	Kiti žemės ūkio paskirties žemės sklypai	Kadastriniai matavimai	Magistralinių dujotiekių ir naftotiekių (produktotiekių) apsaugos zonos (III skyrius, pentkasis skirsnis)	-	Magistralinių dujotiekių ir naftotiekių (produktotiekių) apsaugos zonos (III skyrius, pentkasis skirsnis)	0.1030	0.103
367.	5287/0006:0545	4400-2244-4542	Kauno r. sav. Vandžiogalos mstl.	2011-11-14	Žemės ūkio	Kiti žemės ūkio paskirties žemės sklypai	Kadastriniai matavimai	Magistralinių dujotiekių ir naftotiekių (produktotiekių) apsaugos zonos (III skyrius, pentkasis skirsnis)	-	Magistralinių dujotiekių ir naftotiekių (produktotiekių) apsaugos zonos (III skyrius, pentkasis skirsnis)	0.2194	0.2194
368.	5201/0009:0516	4400-2244-8864	Kauno r. sav. Altoniškių k.	2011-11-15	Žemės ūkio	Kiti žemės ūkio paskirties žemės sklypai	Kadastriniai matavimai	Magistralinių dujotiekių ir naftotiekių (produktotiekių) apsaugos zonos (III skyrius, pentkasis skirsnis)	0.1898	Magistralinių dujotiekių ir naftotiekių (produktotiekių) apsaugos zonos (III skyrius, pentkasis skirsnis)	0.1889	0.1889
369.	5287/0006:0551	4400-2253-8730	Kauno r. sav. Jackiškių k.	2011-12-01	Žemės ūkio	Kiti žemės ūkio paskirties žemės sklypai	Preliminarūs matavimai	Magistralinių dujotiekių ir naftotiekių (produktotiekių) apsaugos zonos (III skyrius, pentkasis skirsnis)	0.4897	Magistralinių dujotiekių ir naftotiekių (produktotiekių) apsaugos zonos (III skyrius, pentkasis skirsnis)	0.4903	0.4903
370.	5287/0006:0555	4400-2257-9068	Kauno r. sav. Vandžiogalos mstl.	2011-12-08	Žemės ūkio	Kiti žemės ūkio paskirties žemės sklypai	Kadastriniai matavimai	Magistralinių dujotiekių ir naftotiekių (produktotiekių) apsaugos zonos (III skyrius, pentkasis skirsnis)	-	Magistralinių dujotiekių ir naftotiekių (produktotiekių) apsaugos zonos (III skyrius, pentkasis skirsnis)	0.0612	0.0612
371.	5287/0006:0557	4400-2258-0867	Kauno r. sav. Vandžiogalos mstl.	2011-12-08	Žemės ūkio	Kiti žemės ūkio paskirties žemės sklypai	Kadastriniai matavimai	Magistralinių dujotiekių ir naftotiekių (produktotiekių) apsaugos zonos (III skyrius, pentkasis skirsnis)	0.0870	Magistralinių dujotiekių ir naftotiekių (produktotiekių) apsaugos zonos (III skyrius, pentkasis skirsnis)	0.1004	0.1004
372.	5201/7001:0001	4400-2261-8300	Kauno r. sav., Kauno r. sav. teritorija	2011-12-13	Kita (žemės)	Susisiekimo ir inžinerinių tinklų koridorių teritorijos	Kadastriniai matavimai	Magistralinių dujotiekių ir naftotiekių (produktotiekių) apsaugos zonos (III skyrius, pentkasis skirsnis)	0.1028	Magistralinių dujotiekių ir naftotiekių (produktotiekių) apsaugos zonos (III skyrius, pentkasis skirsnis)	0.2193	0.2193
								Elektros tinklų apsaugos zonos (III skyrius, ketvirtasis skirsnis)	0.0175	Elektros tinklų apsaugos zonos (III skyrius, ketvirtasis skirsnis)	0.0005	0.0180
373.	5287/0002:0409	4400-2281-1910	Kauno r. sav. Užumiškių k.	2012-01-13	Žemės ūkio	Kiti žemės ūkio paskirties žemės sklypai	Kadastriniai matavimai	Magistralinių dujotiekių ir naftotiekių (produktotiekių)	0.6398	Magistralinių dujotiekių ir naftotiekių (produktotiekių)	0.6518	0.6518

¹ Teritorijos, kuriose taikomos SŽNS, neįregistruotos Nekilnojamojo turto registre

² Bendrame plote neįskaičiuojamos SŽNS teritorijos (jų plotai), kurios įregistruotos kitais pagrindais

Eil. Nr.	Žemės sklypo kadastrinis numeris	Žemės sklypo unikalus numeris	Žemės sklypo adresas	Žemės sklypo suformavimo metai	Žemės sklypo paskirtis	Žemės sklypo naudojimo būdas	Žemės sklypo matavimų tipas	Esamos apsaugos zonos pavadinimas	Esamos apsaugos zonos plotas, ha ¹	Planu nustatomos apsaugos zonos pavadinimas	Planu Nustatomos apsaugos zonos plotas, ha	Įregistruotų ir Planu nustatomų apsaugos zonų bendras plotas, ha ²
								apsaugos zonos (III skyrius, pentkasis skirsnis)		apsaugos zonos (III skyrius, pentkasis skirsnis)		
374.	5287/0002:0410	4400-2281-1987	Kauno r. sav. Užumiškių k.	2012-01-13	Žemės ūkio	Kiti žemės ūkio paskirties žemės sklypai	Kadastriniai matavimai	Magistralinių dujotiekių ir naftotiekių (produktotiekių) apsaugos zonos (III skyrius, pentkasis skirsnis)	0.0295	Magistralinių dujotiekių ir naftotiekių (produktotiekių) apsaugos zonos (III skyrius, pentkasis skirsnis)	0.0254	0.0254
375.	5287/0006:0570	4400-2310-4010	Kauno r. sav. Vandžiogalos mstl.	2012-02-28	Žemės ūkio	Kiti žemės ūkio paskirties žemės sklypai	Preliminarūs matavimai	Magistralinių dujotiekių ir naftotiekių (produktotiekių) apsaugos zonos (III skyrius, pentkasis skirsnis)	0.1086	Magistralinių dujotiekių ir naftotiekių (produktotiekių) apsaugos zonos (III skyrius, pentkasis skirsnis)	0.1204	0.1204
376.	5287/0002:0419	4400-2310-5440	Kauno r. sav. Vandžiogalos mstl.	2012-02-28	Žemės ūkio	Kiti žemės ūkio paskirties žemės sklypai	Preliminarūs matavimai	Magistralinių dujotiekių ir naftotiekių (produktotiekių) apsaugos zonos (III skyrius, pentkasis skirsnis)	0.1866	Magistralinių dujotiekių ir naftotiekių (produktotiekių) apsaugos zonos (III skyrius, pentkasis skirsnis)	0.1865	0.1866
377.	5287/0006:0578	4400-2310-7602	Kauno r. sav. Vandžiogalos mstl.	2012-02-29	Žemės ūkio	Kiti žemės ūkio paskirties žemės sklypai	Preliminarūs matavimai	Magistralinių dujotiekių ir naftotiekių (produktotiekių) apsaugos zonos (III skyrius, pentkasis skirsnis)	0.5000	Magistralinių dujotiekių ir naftotiekių (produktotiekių) apsaugos zonos (III skyrius, pentkasis skirsnis)	0.3136	0.3136
378.	5287/0006:0579	4400-2311-0150	Kauno r. sav. Vandžiogalos mstl.	2012-02-29	Žemės ūkio	Kiti žemės ūkio paskirties žemės sklypai	Preliminarūs matavimai	Magistralinių dujotiekių ir naftotiekių (produktotiekių) apsaugos zonos (III skyrius, pentkasis skirsnis)	0.1135	Magistralinių dujotiekių ir naftotiekių (produktotiekių) apsaugos zonos (III skyrius, pentkasis skirsnis)	0.1231	0.1231
379.	5201/0012:0499	4400-2317-4342	Kauno r. sav. Kuro k.	2012-03-09	Žemės ūkio	Kiti žemės ūkio paskirties žemės sklypai	Kadastriniai matavimai	Magistralinių dujotiekių ir naftotiekių (produktotiekių) apsaugos zonos (III skyrius, pentkasis skirsnis)	1.2528	Magistralinių dujotiekių ir naftotiekių (produktotiekių) apsaugos zonos (III skyrius, pentkasis skirsnis)	1.2562	1.2562
								Elektros tinklų apsaugos zonos (III skyrius, ketvirtasis skirsnis)	0.0933	Elektros tinklų apsaugos zonos (III skyrius, ketvirtasis skirsnis)	0.00004	0.0000
380.	5287/0002:0437	4400-2319-1426	Kauno r. sav. Vandžiogalos mstl.	2012-03-12	Žemės ūkio	Kiti žemės ūkio paskirties žemės sklypai	Preliminarūs matavimai	Magistralinių dujotiekių ir naftotiekių (produktotiekių) apsaugos zonos (III skyrius, pentkasis skirsnis)	0.1117	Magistralinių dujotiekių ir naftotiekių (produktotiekių) apsaugos zonos (III skyrius, pentkasis skirsnis)	0.2945	0.2945
								Elektros tinklų apsaugos zonos (III skyrius, ketvirtasis skirsnis)	0.3200	Elektros tinklų apsaugos zonos (III skyrius, ketvirtasis skirsnis)	0.0526	0.3726
381.	5201/0009:0525	4400-2321-6062	Kauno r. sav. Altoniškių k.	2012-03-15	Žemės ūkio	Kiti žemės ūkio paskirties žemės sklypai	Kadastriniai matavimai	Magistralinių dujotiekių ir naftotiekių (produktotiekių) apsaugos zonos (III skyrius, pentkasis skirsnis)	0.1198	Magistralinių dujotiekių ir naftotiekių (produktotiekių) apsaugos zonos (III skyrius, pentkasis skirsnis)	0.1132	0.1132
382.	5201/0009:0526	4400-2321-6122	Kauno r. sav. Altoniškių k.	2012-03-15	Žemės ūkio	Kiti žemės ūkio paskirties žemės sklypai	Kadastriniai matavimai	Magistralinių dujotiekių ir naftotiekių (produktotiekių) apsaugos zonos (III skyrius, pentkasis skirsnis)	0.0278	Magistralinių dujotiekių ir naftotiekių (produktotiekių) apsaugos zonos (III skyrius, pentkasis skirsnis)	0.0278	0.0278
383.	5270/0006:0298	4400-2323-8039	Kauno r. sav. Lukšakaimio k.	2012-03-19	Žemės ūkio	Kiti žemės ūkio paskirties žemės sklypai	Preliminarūs matavimai	Magistralinių dujotiekių ir naftotiekių (produktotiekių) apsaugos zonos (III skyrius, pentkasis skirsnis)	0.1200	Magistralinių dujotiekių ir naftotiekių (produktotiekių) apsaugos zonos (III skyrius, pentkasis skirsnis)	0.1523	0.1523
384.	5270/0016:0672	4400-2326-7763	Kauno r. sav. Bernatonių k.	2012-03-22	Žemės ūkio	Kiti žemės ūkio paskirties žemės sklypai	Kadastriniai matavimai	Magistralinių dujotiekių ir naftotiekių (produktotiekių) apsaugos zonos (III skyrius, pentkasis skirsnis)	0.1558	Magistralinių dujotiekių ir naftotiekių (produktotiekių) apsaugos zonos (III skyrius, pentkasis skirsnis)	0.0848	0.0848

¹ Teritorijos, kuriose taikomos SŽNS, neįregistruotos Nekilnojamojo turto registre

² Bendrame plote neįskaičiuojamos SŽNS teritorijos (jų plotai), kurios įregistruotos kitais pagrindais

Eil. Nr.	Žemės sklypo kadastrinis numeris	Žemės sklypo unikalus numeris	Žemės sklypo adresas	Žemės sklypo suformavimo metai	Žemės sklypo paskirtis	Žemės sklypo naudojimo būdas	Žemės sklypo matavimų tipas	Esamos apsaugos zonos pavadinimas	Esamos apsaugos zonos plotas, ha ¹	Planu nustatomos apsaugos zonos pavadinimas	Planu Nustatomos apsaugos zonos plotas, ha	Įregistruotų ir Planu nustatomų apsaugos zonų bendras plotas, ha ²
385.	5270/0006:0299	4400-2327-3758	Kauno r. sav. Lukšakaimio k.	2012-03-23	Žemės ūkio	Kiti žemės ūkio paskirties žemės sklypai	Kadastriniai matavimai	Magistralinių dujotiekių ir naftotiekių (produktotiekių) apsaugos zonos (III skyrius, pentkasis skirsnis)	0.4494	Magistralinių dujotiekių ir naftotiekių (produktotiekių) apsaugos zonos (III skyrius, pentkasis skirsnis)	0.4621	0.4621
386.	5293/0005:0792	4400-2331-9271	Kauno r. sav. Kluoniškių k.	2012-03-30	Žemės ūkio	Kiti žemės ūkio paskirties žemės sklypai	Kadastriniai matavimai	-	-	Magistralinių dujotiekių ir naftotiekių (produktotiekių) apsaugos zonos (III skyrius, pentkasis skirsnis)	0.0104	0.0104
387.	5293/0005:0801	4400-2335-9068	Kauno r. sav. Kluoniškių k.	2012-04-04	Žemės ūkio	Kiti žemės ūkio paskirties žemės sklypai	Kadastriniai matavimai	Magistralinių dujotiekių ir naftotiekių (produktotiekių) apsaugos zonos (III skyrius, pentkasis skirsnis)	0.0438	Magistralinių dujotiekių ir naftotiekių (produktotiekių) apsaugos zonos (III skyrius, pentkasis skirsnis)	0.0442	0.0442
388.	5287/0003:0320	4400-2336-8545	Kauno r. sav. Užumiškių k.	2012-04-05	Žemės ūkio	Kiti žemės ūkio paskirties žemės sklypai	Preliminarūs matavimai	Magistralinių dujotiekių ir naftotiekių (produktotiekių) apsaugos zonos (III skyrius, pentkasis skirsnis)	0.0200	Magistralinių dujotiekių ir naftotiekių (produktotiekių) apsaugos zonos (III skyrius, pentkasis skirsnis)	0.1727	0.1727
389.	5287/0006:0618	4400-2342-2444	Kauno r. sav. Vandžiogalos mstl.	2012-04-16	Žemės ūkio	Kiti žemės ūkio paskirties žemės sklypai	Preliminarūs matavimai	Magistralinių dujotiekių ir naftotiekių (produktotiekių) apsaugos zonos (III skyrius, pentkasis skirsnis)	0.1507	Magistralinių dujotiekių ir naftotiekių (produktotiekių) apsaugos zonos (III skyrius, pentkasis skirsnis)	0.1525	0.1525
390.	5201/0009:0531	4400-2369-2104	Kauno r. sav. Altoniškių k.	2012-05-24	Žemės ūkio	Kiti žemės ūkio paskirties žemės sklypai	Preliminarūs matavimai	Magistralinių dujotiekių ir naftotiekių (produktotiekių) apsaugos zonos (III skyrius, pentkasis skirsnis)	0.0199	Magistralinių dujotiekių ir naftotiekių (produktotiekių) apsaugos zonos (III skyrius, pentkasis skirsnis)	0.0200	0.0399
391.	5293/0005:0806	4400-2380-8500	Kauno r. sav. Kluoniškių k.	2012-06-12	Žemės ūkio	Kiti žemės ūkio paskirties žemės sklypai	Preliminarūs matavimai	Magistralinių dujotiekių ir naftotiekių (produktotiekių) apsaugos zonos (III skyrius, pentkasis skirsnis)	0.0290	Magistralinių dujotiekių ir naftotiekių (produktotiekių) apsaugos zonos (III skyrius, pentkasis skirsnis)	0.0291	0.0291
392.	5201/0009:0533	4400-2384-7376	Kauno r. sav. Altoniškių k.	2012-06-18	Žemės ūkio	Kiti žemės ūkio paskirties žemės sklypai	Kadastriniai matavimai	Magistralinių dujotiekių ir naftotiekių (produktotiekių) apsaugos zonos (III skyrius, pentkasis skirsnis)	0.1451	Magistralinių dujotiekių ir naftotiekių (produktotiekių) apsaugos zonos (III skyrius, pentkasis skirsnis)	0.1495	0.1495
								-	-	Elektros tinklų apsaugos zonos (III skyrius, ketvirtasis skirsnis)	0.0025	0.0025
393.	5217/0007:0637	4400-2386-8300	Kauno r. sav. Varlupos k.	2012-06-21	Žemės ūkio	Kiti žemės ūkio paskirties žemės sklypai	Kadastriniai matavimai	Magistralinių dujotiekių ir naftotiekių (produktotiekių) apsaugos zonos (III skyrius, pentkasis skirsnis)	0.2165	Magistralinių dujotiekių ir naftotiekių (produktotiekių) apsaugos zonos (III skyrius, pentkasis skirsnis)	0.2165	0.2165
394.	5207/0005:0904	4400-2395-6116	Kauno r. sav. Rupunionių k.	2012-07-05	Žemės ūkio	Kiti žemės ūkio paskirties žemės sklypai	Kadastriniai matavimai	Magistralinių dujotiekių ir naftotiekių (produktotiekių) apsaugos zonos (III skyrius, pentkasis skirsnis)	0.5060	Magistralinių dujotiekių ir naftotiekių (produktotiekių) apsaugos zonos (III skyrius, pentkasis skirsnis)	0.4184	0.4184
395.	5287/0006:0619	4400-2399-2112	Kauno r. sav. Vandžiogalos mstl.	2012-07-11	Žemės ūkio	Kiti žemės ūkio paskirties žemės sklypai	Preliminarūs matavimai	Magistralinių dujotiekių ir naftotiekių (produktotiekių) apsaugos zonos (III skyrius, pentkasis skirsnis)	0.2000	Magistralinių dujotiekių ir naftotiekių (produktotiekių) apsaugos zonos (III skyrius, pentkasis skirsnis)	0.1005	0.1005
396.	5257/0002:0165	4400-2438-4043	Kauno r. sav. Pakapių k.	2012-09-13	Žemės ūkio	Kiti žemės ūkio paskirties žemės sklypai	Kadastriniai matavimai	Magistralinių dujotiekių ir naftotiekių (produktotiekių) apsaugos zonos (III skyrius, pentkasis skirsnis)	0.2678	Magistralinių dujotiekių ir naftotiekių (produktotiekių) apsaugos zonos (III skyrius, pentkasis skirsnis)	0.2687	0.2687

¹ Teritorijos, kuriose taikomos SŽNS, neįregistruotos Nekilnojamojo turto registre

² Bendrame plote neįskaičiuojamos SŽNS teritorijos (jų plotai), kurios įregistruotos kitais pagrindais

Eil. Nr.	Žemės sklypo kadastrinis numeris	Žemės sklypo unikalus numeris	Žemės sklypo adresas	Žemės sklypo suformavimo metai	Žemės sklypo paskirtis	Žemės sklypo naudojimo būdas	Žemės sklypo matavimų tipas	Esamos apsaugos zonos pavadinimas	Esamos apsaugos zonos plotas, ha ¹	Planu nustatomos apsaugos zonos pavadinimas	Planu Nustatomos apsaugos zonos plotas, ha	Įregistruotų ir Planu nustatomų apsaugos zonų bendras plotas, ha ²
397.	5257/0002:0166	4400-2438-4076	Kauno r. sav. Pakapių k.	2012-09-13	Žemės ūkio	Kiti žemės ūkio paskirties žemės sklypai	Kadastriniai matavimai	Magistralinių dujotiekių ir naftotiekių (produktotiekių) apsaugos zonos (III skyrius, pentkasis skirsnis)	0.3385	Magistralinių dujotiekių ir naftotiekių (produktotiekių) apsaugos zonos (III skyrius, pentkasis skirsnis)	0.3336	0.3336
398.	5283/7001:0001	4400-2447-3367	Kauno r. sav., Kauno r. sav. tertirorija	2012-09-26	Kita (žemės)	Susisiekimo ir inžinerinių tinklų koridorių teritorijos	Kadastriniai matavimai	Magistralinių dujotiekių ir naftotiekių (produktotiekių) apsaugos zonos (III skyrius, pentkasis skirsnis)	0.5314	Magistralinių dujotiekių ir naftotiekių (produktotiekių) apsaugos zonos (III skyrius, pentkasis skirsnis)	0.4192	0.4192
399.	5201/0009:0542	4400-2451-9113	Kauno r. sav. Altoniškių k.	2012-10-03	Žemės ūkio	Kiti žemės ūkio paskirties žemės sklypai	Kadastriniai matavimai	Magistralinių dujotiekių ir naftotiekių (produktotiekių) apsaugos zonos (III skyrius, pentkasis skirsnis)	0.0980	Magistralinių dujotiekių ir naftotiekių (produktotiekių) apsaugos zonos (III skyrius, pentkasis skirsnis)	0.0982	0.0982
400.	5270/0006:0301	4400-2459-2036	Kauno r. sav. Lukšakaimio k.	2012-10-11	Žemės ūkio	Kiti žemės ūkio paskirties žemės sklypai	Preliminarūs matavimai	Magistralinių dujotiekių ir naftotiekių (produktotiekių) apsaugos zonos (III skyrius, pentkasis skirsnis)	0.1200	Magistralinių dujotiekių ir naftotiekių (produktotiekių) apsaugos zonos (III skyrius, pentkasis skirsnis)	0.1193	0.1193
401.	5287/0006:0621	4400-2477-4007	Kauno r. sav. Vandžiogalos mstl.	2012-11-02	Žemės ūkio	Kiti žemės ūkio paskirties žemės sklypai	Preliminarūs matavimai	Magistralinių dujotiekių ir naftotiekių (produktotiekių) apsaugos zonos (III skyrius, pentkasis skirsnis)	0.2700	Magistralinių dujotiekių ir naftotiekių (produktotiekių) apsaugos zonos (III skyrius, pentkasis skirsnis)	0.0925	0.0925
402.	5287/0006:0622	4400-2477-4036	Kauno r. sav. Vandžiogalos mstl.	2012-11-02	Žemės ūkio	Kiti žemės ūkio paskirties žemės sklypai	Preliminarūs matavimai	Magistralinių dujotiekių ir naftotiekių (produktotiekių) apsaugos zonos (III skyrius, pentkasis skirsnis)	0.0200	Magistralinių dujotiekių ir naftotiekių (produktotiekių) apsaugos zonos (III skyrius, pentkasis skirsnis)	0.3491	0.3491
403.	5217/0013:0116	4400-2486-6700	Kauno r. sav. Smiltynų I k.	2012-11-13	Miškų ūkio	Rekreacinių miškų sklypai	Kadastriniai matavimai	Magistralinių dujotiekių ir naftotiekių (produktotiekių) apsaugos zonos (III skyrius, pentkasis skirsnis)	0.7772	Magistralinių dujotiekių ir naftotiekių (produktotiekių) apsaugos zonos (III skyrius, pentkasis skirsnis)	0.7460	0.7460
404.	5217/0007:0004	4400-2506-3194	Kauno r. sav. Varlupos k. Varlupos g. 44	2012-12-03	Kita (žemės)	Vienbučių ir dvibučių gyvenamųjų pastatų teritorijos	Kadastriniai matavimai	Magistralinių dujotiekių ir naftotiekių (produktotiekių) apsaugos zonos (III skyrius, pentkasis skirsnis)	0.4406	Magistralinių dujotiekių ir naftotiekių (produktotiekių) apsaugos zonos (III skyrius, pentkasis skirsnis)	0.3272	0.3272
405.	5287/0002:0058	4400-2514-9672	Kauno r. sav. Vandžiogalos mstl.	2012-12-10	Žemės ūkio	Kiti žemės ūkio paskirties žemės sklypai	Preliminarūs matavimai	Magistralinių dujotiekių ir naftotiekių (produktotiekių) apsaugos zonos (III skyrius, pentkasis skirsnis)	0.1550	Magistralinių dujotiekių ir naftotiekių (produktotiekių) apsaugos zonos (III skyrius, pentkasis skirsnis)	0.1538	0.1538
406.	5207/0005:0108	4400-2577-0289	Kauno r. sav. Tirkšlių k.	2013-01-30	Žemės ūkio	Kiti žemės ūkio paskirties žemės sklypai	Kadastriniai matavimai	Magistralinių dujotiekių ir naftotiekių (produktotiekių) apsaugos zonos (III skyrius, pentkasis skirsnis)	0.1119	Magistralinių dujotiekių ir naftotiekių (produktotiekių) apsaugos zonos (III skyrius, pentkasis skirsnis)	0.0629	0.0629
407.	5201/0009:0106	4400-2611-3348	Kauno r. sav. Altoniškių k.	2013-03-05	Žemės ūkio	Kiti žemės ūkio paskirties žemės sklypai	Kadastriniai matavimai	Magistralinių dujotiekių ir naftotiekių (produktotiekių) apsaugos zonos (III skyrius, pentkasis skirsnis)	0.5826	Magistralinių dujotiekių ir naftotiekių (produktotiekių) apsaugos zonos (III skyrius, pentkasis skirsnis)	0.5830	0.583
								Elektros tinklų apsaugos zonos (III skyrius, ketvirtasis skirsnis)	0.0160	Elektros tinklų apsaugos zonos (III skyrius, ketvirtasis skirsnis)	0.0003	0.0163
408.	5287/7001:0007	4400-2618-6736	Kauno r. sav., Kauno r. sav. tertirorija	2013-03-15	Kita (žemės)	Susisiekimo ir inžinerinių tinklų koridorių teritorijos	Kadastriniai matavimai	Magistralinių dujotiekių ir naftotiekių (produktotiekių) apsaugos zonos (III skyrius, pentkasis skirsnis)	0.2936	Magistralinių dujotiekių ir naftotiekių (produktotiekių) apsaugos zonos (III skyrius, pentkasis skirsnis)	0.1400	0.1400

¹ Teritorijos, kuriose taikomos SŽNS, neįregistruotos Nekilnojamojo turto registre

² Bendrame plote neįskaičiuojamos SŽNS teritorijos (jų plotai), kurios įregistruotos kitais pagrindais

Eil. Nr.	Žemės sklypo kadastrinis numeris	Žemės sklypo unikalus numeris	Žemės sklypo adresas	Žemės sklypo suformavimo metai	Žemės sklypo paskirtis	Žemės sklypo naudojimo būdas	Žemės sklypo matavimų tipas	Esamos apsaugos zonos pavadinimas	Esamos apsaugos zonos plotas, ha ¹	Planu nustatomos apsaugos zonos pavadinimas	Planu Nustatomos apsaugos zonos plotas, ha	Įregistruotų ir Planu nustatomų apsaugos zonų bendras plotas, ha ²
409.	5201/0012:0146	4400-2659-8422	Kauno r. sav. Novos k.	2013-05-15	Žemės ūkio	Kiti žemės ūkio paskirties žemės sklypai	Kadastriniai matavimai	Magistralinių dujotiekių ir naftotiekių (produktotiekių) apsaugos zonos (III skyrius, pentkasis skirsnis)	0.1602	Magistralinių dujotiekių ir naftotiekių (produktotiekių) apsaugos zonos (III skyrius, pentkasis skirsnis)	0.2560	0.2560
410.	5207/0005:0124	4400-2663-1390	Kauno r. sav. Dulkių k.	2013-05-20	Žemės ūkio	Kiti žemės ūkio paskirties žemės sklypai	Kadastriniai matavimai	Magistralinių dujotiekių ir naftotiekių (produktotiekių) apsaugos zonos (III skyrius, pentkasis skirsnis)	0.1675	Magistralinių dujotiekių ir naftotiekių (produktotiekių) apsaugos zonos (III skyrius, pentkasis skirsnis)	0.0188	0.0188
411.	5207/0004:0185	4400-2663-6942	Kauno r. sav. Dulkių k.	2013-05-20	Žemės ūkio	Kiti žemės ūkio paskirties žemės sklypai	Kadastriniai matavimai	Magistralinių dujotiekių ir naftotiekių (produktotiekių) apsaugos zonos (III skyrius, pentkasis skirsnis)	0.4140	Magistralinių dujotiekių ir naftotiekių (produktotiekių) apsaugos zonos (III skyrius, pentkasis skirsnis)	0.4163	0.4163
412.	5217/0008:0173	4400-2665-6868	Kauno r. sav. Ražių k.	2013-05-23	Kita (žemės)	Susisiekimo ir inžinerinių tinklų koridorių teritorijos	Kadastriniai matavimai	Magistralinių dujotiekių ir naftotiekių (produktotiekių) apsaugos zonos (III skyrius, pentkasis skirsnis)	0.0069	Magistralinių dujotiekių ir naftotiekių (produktotiekių) apsaugos zonos (III skyrius, pentkasis skirsnis)	0.0069	0.0069
413.	5217/0008:0206	4400-2665-6913	Kauno r. sav. Ražių k.	2013-05-23	Žemės ūkio	Kiti žemės ūkio paskirties žemės sklypai	Kadastriniai matavimai	Magistralinių dujotiekių ir naftotiekių (produktotiekių) apsaugos zonos (III skyrius, pentkasis skirsnis)	0.6323	Magistralinių dujotiekių ir naftotiekių (produktotiekių) apsaugos zonos (III skyrius, pentkasis skirsnis)	0.6348	0.6348
								-	-	Elektros tinklų apsaugos zonos (III skyrius, ketvirtasis skirsnis)	0.0003	0.0003
414.	5217/0008:0272	4400-2665-8219	Kauno r. sav. Ražių k. Margirio g. 3	2013-05-23	Kita (žemės)	Vienbučių ir dvibučių gyvenamųjų pastatų teritorijos	Kadastriniai matavimai	Magistralinių dujotiekių ir naftotiekių (produktotiekių) apsaugos zonos (III skyrius, pentkasis skirsnis)	0.0712	Magistralinių dujotiekių ir naftotiekių (produktotiekių) apsaugos zonos (III skyrius, pentkasis skirsnis)	0.0701	0.0701
415.	5217/0008:0279	4400-2665-8230	Kauno r. sav. Ražių k. Margirio g. 5	2013-05-23	Kita (žemės)	Vienbučių ir dvibučių gyvenamųjų pastatų teritorijos	Kadastriniai matavimai	Magistralinių dujotiekių ir naftotiekių (produktotiekių) apsaugos zonos (III skyrius, pentkasis skirsnis)	0.0716	Magistralinių dujotiekių ir naftotiekių (produktotiekių) apsaugos zonos (III skyrius, pentkasis skirsnis)	0.0712	0.0712
416.	5217/0008:0318	4400-2665-8251	Kauno r. sav. Ražių k. Margirio g. 7	2013-05-23	Kita (žemės)	Vienbučių ir dvibučių gyvenamųjų pastatų teritorijos	Kadastriniai matavimai	Magistralinių dujotiekių ir naftotiekių (produktotiekių) apsaugos zonos (III skyrius, pentkasis skirsnis)	0.0714	Magistralinių dujotiekių ir naftotiekių (produktotiekių) apsaugos zonos (III skyrius, pentkasis skirsnis)	0.0712	0.0712
417.	5217/0008:0280	4400-2665-8462	Kauno r. sav. Ražių k. Margirio g. 19	2013-05-23	Kita (žemės)	Vienbučių ir dvibučių gyvenamųjų pastatų teritorijos	Kadastriniai matavimai	Magistralinių dujotiekių ir naftotiekių (produktotiekių) apsaugos zonos (III skyrius, pentkasis skirsnis)	0.0097	Magistralinių dujotiekių ir naftotiekių (produktotiekių) apsaugos zonos (III skyrius, pentkasis skirsnis)	0.0106	0.0106
418.	5217/0008:0331	4400-2665-8484	Kauno r. sav. Ražių k. Margirio g. 17	2013-05-23	Kita (žemės)	Vienbučių ir dvibučių gyvenamųjų pastatų teritorijos	Kadastriniai matavimai	Magistralinių dujotiekių ir naftotiekių (produktotiekių) apsaugos zonos (III skyrius, pentkasis skirsnis)	0.0379	Magistralinių dujotiekių ir naftotiekių (produktotiekių) apsaugos zonos (III skyrius, pentkasis skirsnis)	0.0390	0.039
419.	5217/0008:0372	4400-2665-8508	Kauno r. sav. Ražių k. Margirio g. 15	2013-05-23	Kita (žemės)	Vienbučių ir dvibučių gyvenamųjų pastatų teritorijos	Kadastriniai matavimai	Magistralinių dujotiekių ir naftotiekių (produktotiekių) apsaugos zonos (III skyrius, pentkasis skirsnis)	0.0536	Magistralinių dujotiekių ir naftotiekių (produktotiekių) apsaugos zonos (III skyrius, pentkasis skirsnis)	0.0548	0.0548
420.	5217/0008:0412	4400-2665-9138	Kauno r. sav. Ražių k. Margirio g. 1	2013-05-23	Kita (žemės)	Vienbučių ir dvibučių gyvenamųjų pastatų teritorijos	Kadastriniai matavimai	Magistralinių dujotiekių ir naftotiekių (produktotiekių) apsaugos zonos (III skyrius, pentkasis skirsnis)	0.0727	Magistralinių dujotiekių ir naftotiekių (produktotiekių) apsaugos zonos (III skyrius, pentkasis skirsnis)	0.0708	0.0708

¹ Teritorijos, kuriose taikomos SŽNS, neįregistruotos Nekilnojamojo turto registre

² Bendrame plote neįskaičiuojamos SŽNS teritorijos (jų plotai), kurios įregistruotos kitais pagrindais

Eil. Nr.	Žemės sklypo kadastrinis numeris	Žemės sklypo unikalus numeris	Žemės sklypo adresas	Žemės sklypo suformavimo metai	Žemės sklypo paskirtis	Žemės sklypo naudojimo būdas	Žemės sklypo matavimų tipas	Esamos apsaugos zonos pavadinimas	Esamos apsaugos zonos plotas, ha ¹	Planu nustatomos apsaugos zonos pavadinimas	Planu Nustatomos apsaugos zonos plotas, ha	Įregistruotų ir Planu nustatomų apsaugos zonų bendras plotas, ha ²
421.	5217/0008:0605	4400-2666-0578	Kauno r. sav. Ražių k. Margirio g. 11	2013-05-23	Kita (žemės)	Vienbučių ir dvibučių gyvenamųjų pastatų teritorijos	Kadastriniai matavimai	Magistralinių dujotiekių ir naftotiekių (produktotiekių) apsaugos zonos (III skyrius, pentkasis skirsnis)	0.0528	Magistralinių dujotiekių ir naftotiekių (produktotiekių) apsaugos zonos (III skyrius, pentkasis skirsnis)	0.0536	0.0536
422.	5217/0008:0611	4400-2666-0659	Kauno r. sav. Ražių k. Margirio g. 13	2013-05-23	Kita (žemės)	Vienbučių ir dvibučių gyvenamųjų pastatų teritorijos	Kadastriniai matavimai	Magistralinių dujotiekių ir naftotiekių (produktotiekių) apsaugos zonos (III skyrius, pentkasis skirsnis)	0.0529	Magistralinių dujotiekių ir naftotiekių (produktotiekių) apsaugos zonos (III skyrius, pentkasis skirsnis)	0.0538	0.0538
423.	5217/0008:0677	4400-2666-0737	Kauno r. sav. Ražių k. Margirio g. 9	2013-05-23	Kita (žemės)	Vienbučių ir dvibučių gyvenamųjų pastatų teritorijos	Kadastriniai matavimai	Magistralinių dujotiekių ir naftotiekių (produktotiekių) apsaugos zonos (III skyrius, pentkasis skirsnis)	0.0530	Magistralinių dujotiekių ir naftotiekių (produktotiekių) apsaugos zonos (III skyrius, pentkasis skirsnis)	0.0533	0.0533
424.	5283/0002:0237	4400-2737-2447	Kauno r. sav. Užliedžių k.	2013-08-27	Žemės ūkio	Kiti žemės ūkio paskirties žemės sklypai	Kadastriniai matavimai	Magistralinių dujotiekių ir naftotiekių (produktotiekių) apsaugos zonos (III skyrius, pentkasis skirsnis)	0.1315	Magistralinių dujotiekių ir naftotiekių (produktotiekių) apsaugos zonos (III skyrius, pentkasis skirsnis)	0.1415	0.1415
425.	5287/0002:0109	4400-2737-8685	Kauno r. sav. Užumiškių k.	2013-08-28	Žemės ūkio	Kiti žemės ūkio paskirties žemės sklypai	Kadastriniai matavimai	Magistralinių dujotiekių ir naftotiekių (produktotiekių) apsaugos zonos (III skyrius, pentkasis skirsnis)	0.0323	Magistralinių dujotiekių ir naftotiekių (produktotiekių) apsaugos zonos (III skyrius, pentkasis skirsnis)	0.0167	0.0167
426.	5201/0012:0152	4400-2739-8401	Kauno r. sav. Kuro k.	2013-08-30	Žemės ūkio	Kiti žemės ūkio paskirties žemės sklypai	Kadastriniai matavimai	Magistralinių dujotiekių ir naftotiekių (produktotiekių) apsaugos zonos (III skyrius, pentkasis skirsnis)	0.3927	Magistralinių dujotiekių ir naftotiekių (produktotiekių) apsaugos zonos (III skyrius, pentkasis skirsnis)	0.4269	0.4269
427.	5233/0010:0048	4400-2750-0403	Kauno r. sav. Ramučių k. Erdvės g. 8	2013-09-13	Kita (žemės)	Komercinės paskirties objektų teritorijos, Pramonės ir sandėliavimo objektų teritorijos	Kadastriniai matavimai	Magistralinių dujotiekių ir naftotiekių (produktotiekių) apsaugos zonos (III skyrius, pentkasis skirsnis)	0.2431	Magistralinių dujotiekių ir naftotiekių (produktotiekių) apsaugos zonos (III skyrius, pentkasis skirsnis)	0.1433	0.1433
428.	5201/0009:0267	4400-2751-5884	Kauno r. sav. Altoniškių k.	2013-09-16	Žemės ūkio	Kiti žemės ūkio paskirties žemės sklypai	Kadastriniai matavimai	Magistralinių dujotiekių ir naftotiekių (produktotiekių) apsaugos zonos (III skyrius, pentkasis skirsnis)	0.3589	Magistralinių dujotiekių ir naftotiekių (produktotiekių) apsaugos zonos (III skyrius, pentkasis skirsnis)	0.3596	0.3596
429.	5287/0002:0126	4400-2758-6967	Kauno r. sav. Užumiškių k.	2013-09-24	Žemės ūkio	Kiti žemės ūkio paskirties žemės sklypai	Kadastriniai matavimai	Magistralinių dujotiekių ir naftotiekių (produktotiekių) apsaugos zonos (III skyrius, pentkasis skirsnis)	0.0493	Magistralinių dujotiekių ir naftotiekių (produktotiekių) apsaugos zonos (III skyrius, pentkasis skirsnis)	0.0373	0.0373
430.	5233/0016:0289	4400-2782-1492	Kauno r. sav. Neveronių k.	2013-10-18	Žemės ūkio	Kiti žemės ūkio paskirties žemės sklypai	Kadastriniai matavimai	Magistralinių dujotiekių ir naftotiekių (produktotiekių) apsaugos zonos (III skyrius, pentkasis skirsnis)	0.0656	Magistralinių dujotiekių ir naftotiekių (produktotiekių) apsaugos zonos (III skyrius, pentkasis skirsnis)	0.0723	0.0723
431.	5233/0016:0294	4400-2783-0600	Kauno r. sav. Neveronių k.	2013-10-18	Žemės ūkio	Kiti žemės ūkio paskirties žemės sklypai	Kadastriniai matavimai	Magistralinių dujotiekių ir naftotiekių (produktotiekių) apsaugos zonos (III skyrius, pentkasis skirsnis)	0.0625	Magistralinių dujotiekių ir naftotiekių (produktotiekių) apsaugos zonos (III skyrius, pentkasis skirsnis)	0.0644	0.0644
432.	5293/0005:0118	4400-2790-6778	Kauno r. sav. Kluoniškių k.	2013-10-28	Žemės ūkio	Kiti žemės ūkio paskirties žemės sklypai	Kadastriniai matavimai	Magistralinių dujotiekių ir naftotiekių (produktotiekių) apsaugos zonos (III skyrius, pentkasis skirsnis)	0.0011	Magistralinių dujotiekių ir naftotiekių (produktotiekių) apsaugos zonos (III skyrius, pentkasis skirsnis)	0.0008	0.0008

¹ Teritorijos, kuriose taikomos SŽNS, neįregistruotos Nekilnojamojo turto registre

² Bendrame plote neįskaičiuojamos SŽNS teritorijos (jų plotai), kurios įregistruotos kitais pagrindais

Eil. Nr.	Žemės sklypo kadastrinis numeris	Žemės sklypo unikalus numeris	Žemės sklypo adresas	Žemės sklypo suformavimo metai	Žemės sklypo paskirtis	Žemės sklypo naudojimo būdas	Žemės sklypo matavimų tipas	Esamos apsaugos zonos pavadinimas	Esamos apsaugos zonos plotas, ha ¹	Planu nustatomos apsaugos zonos pavadinimas	Planu Nustatomos apsaugos zonos plotas, ha	Įregistruotų ir Planu nustatomų apsaugos zonų bendras plotas, ha ²
433.	5201/0009:0545	4400-2790-6856	Kauno r. sav. Altoniškių k.	2013-10-28	Žemės ūkio	Kiti žemės ūkio paskirties žemės sklypai	Kadastriniai matavimai	Magistralinių dujotiekių ir naftotiekių (produktotiekių) apsaugos zonos (III skyrius, pentkasis skirsnis)	0.0220	Magistralinių dujotiekių ir naftotiekių (produktotiekių) apsaugos zonos (III skyrius, pentkasis skirsnis)	0.0574	0.0574
434.	5217/7001:0002	4400-2800-8753	Kauno r. sav., Kauno r. sav. teritorija	2013-11-07	Kita (žemės)	Susisiekimo ir inžinerinių tinklų koridorių teritorijos	Kadastriniai matavimai	Magistralinių dujotiekių ir naftotiekių (produktotiekių) apsaugos zonos (III skyrius, pentkasis skirsnis)	0.1969	Magistralinių dujotiekių ir naftotiekių (produktotiekių) apsaugos zonos (III skyrius, pentkasis skirsnis)	0.1535	0.1535
								Elektros tinklų apsaugos zonos (III skyrius, ketvirtasis skirsnis)	1.0881	Elektros tinklų apsaugos zonos (III skyrius, ketvirtasis skirsnis)	0.0061	1.0942
435.	5217/0002:0021	4400-2802-4990	Kauno r. sav. Didžiųjų Ibėnų k.	2013-11-08	Žemės ūkio	Kiti žemės ūkio paskirties žemės sklypai	Kadastriniai matavimai	Magistralinių dujotiekių ir naftotiekių (produktotiekių) apsaugos zonos (III skyrius, pentkasis skirsnis)	0.1021	Magistralinių dujotiekių ir naftotiekių (produktotiekių) apsaugos zonos (III skyrius, pentkasis skirsnis)	0.1234	0.1234
								-	-	Elektros tinklų apsaugos zonos (III skyrius, ketvirtasis skirsnis)	0.0003	0.0003
436.	5207/0005:0138	4400-2812-2486	Kauno r. sav. Virbaliūnų k.	2013-11-18	Žemės ūkio	Kiti žemės ūkio paskirties žemės sklypai	Preliminarūs matavimai	Magistralinių dujotiekių ir naftotiekių (produktotiekių) apsaugos zonos (III skyrius, pentkasis skirsnis)	0.2100	Magistralinių dujotiekių ir naftotiekių (produktotiekių) apsaugos zonos (III skyrius, pentkasis skirsnis)	0.2258	0.2258
437.	5217/0007:0055	4400-2822-5612	Kauno r. sav. Varlupos k.	2013-11-27	Žemės ūkio	Kiti žemės ūkio paskirties žemės sklypai	Kadastriniai matavimai	Magistralinių dujotiekių ir naftotiekių (produktotiekių) apsaugos zonos (III skyrius, pentkasis skirsnis)	0.1507	Magistralinių dujotiekių ir naftotiekių (produktotiekių) apsaugos zonos (III skyrius, pentkasis skirsnis)	0.1326	0.1326
438.	5217/0007:0669	4400-2822-5723	Kauno r. sav. Varlupos k.	2013-11-27	Žemės ūkio	Kiti žemės ūkio paskirties žemės sklypai	Kadastriniai matavimai	Magistralinių dujotiekių ir naftotiekių (produktotiekių) apsaugos zonos (III skyrius, pentkasis skirsnis)	0.0273	Magistralinių dujotiekių ir naftotiekių (produktotiekių) apsaugos zonos (III skyrius, pentkasis skirsnis)	0.0228	0.0228
439.	5217/0012:0360	4400-2822-8148	Kauno r. sav. Romaškių k.	2013-11-27	Žemės ūkio	Kiti žemės ūkio paskirties žemės sklypai	Kadastriniai matavimai	Magistralinių dujotiekių ir naftotiekių (produktotiekių) apsaugos zonos (III skyrius, pentkasis skirsnis)	0.0352	Magistralinių dujotiekių ir naftotiekių (produktotiekių) apsaugos zonos (III skyrius, pentkasis skirsnis)	0.0006	0.0006
440.	5287/0002:0312	4400-2824-0119	Kauno r. sav. Vandžioagalos mstl.	2013-11-28	Žemės ūkio	Kiti žemės ūkio paskirties žemės sklypai	Preliminarūs matavimai	Magistralinių dujotiekių ir naftotiekių (produktotiekių) apsaugos zonos (III skyrius, pentkasis skirsnis)	0.3818	Magistralinių dujotiekių ir naftotiekių (produktotiekių) apsaugos zonos (III skyrius, pentkasis skirsnis)	0.3847	0.3847
441.	5287/0006:0128	4400-2824-8973	Kauno r. sav. Vandžioagalos mstl.	2013-11-29	Žemės ūkio	Kiti žemės ūkio paskirties žemės sklypai	Preliminarūs matavimai	Magistralinių dujotiekių ir naftotiekių (produktotiekių) apsaugos zonos (III skyrius, pentkasis skirsnis)	0.2346	Magistralinių dujotiekių ir naftotiekių (produktotiekių) apsaugos zonos (III skyrius, pentkasis skirsnis)	0.2130	0.213
442.	5207/0005:0143	4400-2839-0694	Kauno r. sav. Tirkšlių k.	2013-12-12	Žemės ūkio	Kiti žemės ūkio paskirties žemės sklypai	Kadastriniai matavimai	Magistralinių dujotiekių ir naftotiekių (produktotiekių) apsaugos zonos (III skyrius, pentkasis skirsnis)	0.0251	Magistralinių dujotiekių ir naftotiekių (produktotiekių) apsaugos zonos (III skyrius, pentkasis skirsnis)	0.0146	0.0146
443.	5217/0007:0056	4400-2845-8228	Kauno r. sav. Varlupos k.	2013-12-19	Žemės ūkio	Kiti žemės ūkio paskirties žemės sklypai	Kadastriniai matavimai	Magistralinių dujotiekių ir naftotiekių (produktotiekių) apsaugos zonos (III skyrius, pentkasis skirsnis)	0.1503	Magistralinių dujotiekių ir naftotiekių (produktotiekių) apsaugos zonos (III skyrius, pentkasis skirsnis)	0.1506	0.1506
444.	5217/0012:0172	4400-2867-0544	Kauno r. sav. Romaškių k.	2014-01-17	Žemės ūkio	Kiti žemės ūkio paskirties žemės sklypai	Kadastriniai matavimai	Magistralinių dujotiekių ir naftotiekių (produktotiekių)	0.3203	Magistralinių dujotiekių ir naftotiekių (produktotiekių)	0.2626	0.2626

¹ Teritorijos, kuriose taikomos SŽNS, neįregistruotos Nekilnojamojo turto registre

² Bendrame plote neįskaičiuojamos SŽNS teritorijos (jų plotai), kurios įregistruotos kitais pagrindais

Eil. Nr.	Žemės sklypo kadastrinis numeris	Žemės sklypo unikalus numeris	Žemės sklypo adresas	Žemės sklypo suformavimo metai	Žemės sklypo paskirtis	Žemės sklypo naudojimo būdas	Žemės sklypo matavimų tipas	Esamos apsaugos zonos pavadinimas	Esamos apsaugos zonos plotas, ha ¹	Planu nustatomos apsaugos zonos pavadinimas	Planu Nustatomos apsaugos zonos plotas, ha	Įregistruotų ir Planu nustatomų apsaugos zonų bendras plotas, ha ²
								apsaugos zonos (III skyrius, pentkasis skirsnis)		apsaugos zonos (III skyrius, pentkasis skirsnis)		
445.	5217/0013:1210	4400-2936-9375	Kauno r. sav. Smiltynų I k.	2014-04-07	Žemės ūkio	-	Kadastriniai matavimai	Magistralinių dujotiekių ir naftotiekių (produktotiekių) apsaugos zonos (III skyrius, pentkasis skirsnis)	0.4003	Magistralinių dujotiekių ir naftotiekių (produktotiekių) apsaugos zonos (III skyrius, pentkasis skirsnis)	0.3748	0.3748
446.	5217/0013:1211	4400-2936-9416	Kauno r. sav. Smiltynų I k.	2014-04-07	Žemės ūkio	Kiti žemės ūkio paskirties žemės sklypai	Kadastriniai matavimai	Magistralinių dujotiekių ir naftotiekių (produktotiekių) apsaugos zonos (III skyrius, pentkasis skirsnis)	0.4677	Magistralinių dujotiekių ir naftotiekių (produktotiekių) apsaugos zonos (III skyrius, pentkasis skirsnis)	0.3046	0.3046
447.	5217/7001:0005	4400-2951-1395	Kauno r. sav., Kauno r. sav. teritorija	2014-04-24	Kita (žemės)	Susisiekimo ir inžinerinių tinklų koridorių teritorijos	Kadastriniai matavimai	Magistralinių dujotiekių ir naftotiekių (produktotiekių) apsaugos zonos (III skyrius, pentkasis skirsnis)	0.1711	Magistralinių dujotiekių ir naftotiekių (produktotiekių) apsaugos zonos (III skyrius, pentkasis skirsnis)	0.1298	0.1298
								Elektros tinklų apsaugos zonos (III skyrius, ketvirtasis skirsnis)	0.4930	Elektros tinklų apsaugos zonos (III skyrius, ketvirtasis skirsnis)	0.1285	0.1285
448.	5217/0007:0060	4400-2953-8870	Kauno r. sav. Varlupos k.	2014-04-28	Žemės ūkio	Kiti žemės ūkio paskirties žemės sklypai	Kadastriniai matavimai	Magistralinių dujotiekių ir naftotiekių (produktotiekių) apsaugos zonos (III skyrius, pentkasis skirsnis)	0.0985	Magistralinių dujotiekių ir naftotiekių (produktotiekių) apsaugos zonos (III skyrius, pentkasis skirsnis)	0.0991	0.0991
449.	5207/7001:0005	4400-2969-1494	Kauno r. sav., Kauno r. sav. teritorija	2014-05-15	Kita (žemės)	Susisiekimo ir inžinerinių tinklų koridorių teritorijos	Kadastriniai matavimai	Magistralinių dujotiekių ir naftotiekių (produktotiekių) apsaugos zonos (III skyrius, pentkasis skirsnis)	0.4879	Magistralinių dujotiekių ir naftotiekių (produktotiekių) apsaugos zonos (III skyrius, pentkasis skirsnis)	0.4887	0.4887
								Elektros tinklų apsaugos zonos (III skyrius, ketvirtasis skirsnis)	0.6514	Elektros tinklų apsaugos zonos (III skyrius, ketvirtasis skirsnis)	0.0111	0.0111
450.	5233/0013:0456	4400-2977-9042	Kauno r. sav. Pabiržio k.	2014-05-26	Kita (žemės)	Bendro naudojimo (miestų, miestelių ir kaimų ar savivaldybių bendrojo naudojimo) teritorijos	Kadastriniai matavimai	Magistralinių dujotiekių ir naftotiekių (produktotiekių) apsaugos zonos (III skyrius, pentkasis skirsnis)	0.0066	Magistralinių dujotiekių ir naftotiekių (produktotiekių) apsaugos zonos (III skyrius, pentkasis skirsnis)	0.0079	0.0079
451.	5233/0010:0050	4400-2995-9695	Kauno r. sav. Ramučių k.	2014-06-16	Žemės ūkio	Kiti žemės ūkio paskirties žemės sklypai	Kadastriniai matavimai	Magistralinių dujotiekių ir naftotiekių (produktotiekių) apsaugos zonos (III skyrius, pentkasis skirsnis)	0.0575	Magistralinių dujotiekių ir naftotiekių (produktotiekių) apsaugos zonos (III skyrius, pentkasis skirsnis)	0.0273	0.0273
452.	5293/0005:0189	4400-2998-4510	Kauno r. sav. Kluoniškių k.	2014-06-18	Žemės ūkio	Kiti žemės ūkio paskirties žemės sklypai	Kadastriniai matavimai	Magistralinių dujotiekių ir naftotiekių (produktotiekių) apsaugos zonos (III skyrius, pentkasis skirsnis)	0.2326	Magistralinių dujotiekių ir naftotiekių (produktotiekių) apsaugos zonos (III skyrius, pentkasis skirsnis)	0.2320	0.2320
453.	5293/0005:0506	4400-2998-4610	Kauno r. sav. Kluoniškių k.	2014-06-18	Žemės ūkio	Kiti žemės ūkio paskirties žemės sklypai	Kadastriniai matavimai	Magistralinių dujotiekių ir naftotiekių (produktotiekių) apsaugos zonos (III skyrius, pentkasis skirsnis)	0.0695	Magistralinių dujotiekių ir naftotiekių (produktotiekių) apsaugos zonos (III skyrius, pentkasis skirsnis)	0.0736	0.0736
454.	5293/0005:0815	4400-2998-4632	Kauno r. sav. Kluoniškių k.	2014-06-18	Žemės ūkio	Kiti žemės ūkio paskirties žemės sklypai	Kadastriniai matavimai	Magistralinių dujotiekių ir naftotiekių (produktotiekių) apsaugos zonos (III skyrius, pentkasis skirsnis)	0.1464	Magistralinių dujotiekių ir naftotiekių (produktotiekių) apsaugos zonos (III skyrius, pentkasis skirsnis)	0.1427	0.1427
455.	5217/0013:0363	4400-3048-3157	Kauno r. sav. Smiltynų I k.	2014-08-20	Miškų ūkio	Apsauginių miškų sklypai	Kadastriniai matavimai	Magistralinių dujotiekių ir naftotiekių (produktotiekių)	0.5434	Magistralinių dujotiekių ir naftotiekių (produktotiekių)	0.3771	0.3771

¹ Teritorijos, kuriose taikomos SŽNS, neįregistruotos Nekilnojamojo turto registre

² Bendrame plote neįskaičiuojamos SŽNS teritorijos (jų plotai), kurios įregistruotos kitais pagrindais

Eil. Nr.	Žemės sklypo kadastrinis numeris	Žemės sklypo unikalus numeris	Žemės sklypo adresas	Žemės sklypo suformavimo metai	Žemės sklypo paskirtis	Žemės sklypo naudojimo būdas	Žemės sklypo matavimų tipas	Esamos apsaugos zonos pavadinimas	Esamos apsaugos zonos plotas, ha ¹	Planu nustatomos apsaugos zonos pavadinimas	Planu Nustatomos apsaugos zonos plotas, ha	Įregistruotų ir Planu nustatomų apsaugos zonų bendras plotas, ha ²
								apsaugos zonos (III skyrius, pentkasis skirsnis)		apsaugos zonos (III skyrius, pentkasis skirsnis)		
456.	5207/0005:0159	4400-3091-0013	Kauno r. sav. Virbaliūnų k.	2014-10-08	Žemės ūkio	Kiti žemės ūkio paskirties žemės sklypai	Kadastriniai matavimai	Magistralinių dujotiekių ir naftotiekių (produktotiekių) apsaugos zonos (III skyrius, pentkasis skirsnis)	0.0505	Magistralinių dujotiekių ir naftotiekių (produktotiekių) apsaugos zonos (III skyrius, pentkasis skirsnis)	0.0484	0.0484
457.	5207/0004:0216	4400-3138-4242	Kauno r. sav. Tirkšlių k.	2014-11-27	Žemės ūkio	Kiti žemės ūkio paskirties žemės sklypai	Kadastriniai matavimai	Magistralinių dujotiekių ir naftotiekių (produktotiekių) apsaugos zonos (III skyrius, pentkasis skirsnis)	0.0049	Magistralinių dujotiekių ir naftotiekių (produktotiekių) apsaugos zonos (III skyrius, pentkasis skirsnis)	0.0132	0.0132
458.	5273/0007:0213	4400-3173-1540	Kauno r. sav. Girininkų k.	2015-01-05	Žemės ūkio	Kiti žemės ūkio paskirties žemės sklypai	Kadastriniai matavimai	Magistralinių dujotiekių ir naftotiekių (produktotiekių) apsaugos zonos (III skyrius, pentkasis skirsnis)	0.0248	Magistralinių dujotiekių ir naftotiekių (produktotiekių) apsaugos zonos (III skyrius, pentkasis skirsnis)	0.0261	0.0261
459.	5283/0002:0300	4400-3195-5445	Kauno r. sav. Užliedžių k.	2015-01-13	Žemės ūkio	Kiti žemės ūkio paskirties žemės sklypai	Kadastriniai matavimai	Magistralinių dujotiekių ir naftotiekių (produktotiekių) apsaugos zonos (III skyrius, pentkasis skirsnis)	0.1610	Magistralinių dujotiekių ir naftotiekių (produktotiekių) apsaugos zonos (III skyrius, pentkasis skirsnis)	0.2152	0.2152
460.	5217/0010:0946	4400-3196-8633	Kauno r. sav. Žemaitkiemio k.	2015-01-14	Žemės ūkio	Kiti žemės ūkio paskirties žemės sklypai	Kadastriniai matavimai	Magistralinių dujotiekių ir naftotiekių (produktotiekių) apsaugos zonos (III skyrius, pentkasis skirsnis)	2.6210	Magistralinių dujotiekių ir naftotiekių (produktotiekių) apsaugos zonos (III skyrius, pentkasis skirsnis)	2.2671	2.2671
								-	-	Elektros tinklų apsaugos zonos (III skyrius, ketvirtasis skirsnis)	0.0003	0.0003
461.	5217/0010:0947	4400-3196-8700	Kauno r. sav. Žemaitkiemio k.	2015-01-14	Žemės ūkio	Kiti žemės ūkio paskirties žemės sklypai	Kadastriniai matavimai	Magistralinių dujotiekių ir naftotiekių (produktotiekių) apsaugos zonos (III skyrius, pentkasis skirsnis)	1.9275	Magistralinių dujotiekių ir naftotiekių (produktotiekių) apsaugos zonos (III skyrius, pentkasis skirsnis)	1.5425	1.5425
								-	-	Elektros tinklų apsaugos zonos (III skyrius, ketvirtasis skirsnis)	0.0003	0.0003
462.	5233/7001:0006	4400-3207-3792	Kauno r. sav., Kauno r. sav. tertirorija	2015-01-23	Kita (žemės)	Susisiekimo ir inžinerinių tinklų koridorių teritorijos	Kadastriniai matavimai	Magistralinių dujotiekių ir naftotiekių (produktotiekių) apsaugos zonos (III skyrius, pentkasis skirsnis)	0.3111	Magistralinių dujotiekių ir naftotiekių (produktotiekių) apsaugos zonos (III skyrius, pentkasis skirsnis)	0.2770	0.277
								Elektros tinklų apsaugos zonos (III skyrius, ketvirtasis skirsnis)	5.3112	Elektros tinklų apsaugos zonos (III skyrius, ketvirtasis skirsnis)	0.0111	5.3223
463.	5207/0005:0171	4400-3214-4150	Kauno r. sav. Virbaliūnų k.	2015-01-29	Žemės ūkio	Kiti žemės ūkio paskirties žemės sklypai	Kadastriniai matavimai	Magistralinių dujotiekių ir naftotiekių (produktotiekių) apsaugos zonos (III skyrius, pentkasis skirsnis)	0.1240	Magistralinių dujotiekių ir naftotiekių (produktotiekių) apsaugos zonos (III skyrius, pentkasis skirsnis)	0.1381	0.1381
464.	5283/0002:0012	4400-3571-2244	Kauno r. sav. Užliedžių k.	2015-03-03	Žemės ūkio	Kiti žemės ūkio paskirties žemės sklypai	Kadastriniai matavimai	Magistralinių dujotiekių ir naftotiekių (produktotiekių) apsaugos zonos (III skyrius, pentkasis skirsnis)	0.1022	Magistralinių dujotiekių ir naftotiekių (produktotiekių) apsaugos zonos (III skyrius, pentkasis skirsnis)	0.1000	0.1000
								-	-	Elektros tinklų apsaugos zonos (III skyrius, ketvirtasis skirsnis)	0.0003	0.0003
465.	5217/0012:1480	4400-3649-8534	Kauno r. sav. Radikių k.	2015-03-13	Žemės ūkio	Kiti žemės ūkio paskirties žemės sklypai	Kadastriniai matavimai	Magistralinių dujotiekių ir naftotiekių (produktotiekių) apsaugos zonos (III skyrius, pentkasis skirsnis)	0.1500	Magistralinių dujotiekių ir naftotiekių (produktotiekių) apsaugos zonos (III skyrius, pentkasis skirsnis)	0.1500	0.1500

¹ Teritorijos, kuriose taikomos SŽNS, neįregistruotos Nekilnojamojo turto registre

² Bendrame plote neįskaičiuojamos SŽNS teritorijos (jų plotai), kurios įregistruotos kitais pagrindais

Eil. Nr.	Žemės sklypo kadastrinis numeris	Žemės sklypo unikalus numeris	Žemės sklypo adresas	Žemės sklypo suformavimo metai	Žemės sklypo paskirtis	Žemės sklypo naudojimo būdas	Žemės sklypo matavimų tipas	Esamos apsaugos zonos pavadinimas	Esamos apsaugos zonos plotas, ha ¹	Planu nustatomos apsaugos zonos pavadinimas	Planu Nustatomos apsaugos zonos plotas, ha	Įregistruotų ir Planu nustatomų apsaugos zonų bendras plotas, ha ²
466.	5273/0007:0219	4400-3684-5237	Kauno r. sav. Girininkų k.	2015-03-17	Žemės ūkio	Kiti žemės ūkio paskirties žemės sklypai	Kadastriniai matavimai	Magistralinių dujotiekių ir naftotiekių (produktotiekių) apsaugos zonos (III skyrius, pentkasis skirsnis)	0.0502	Magistralinių dujotiekių ir naftotiekių (produktotiekių) apsaugos zonos (III skyrius, pentkasis skirsnis)	0.0543	0.0543
467.	5217/0001:0112	4400-3689-5351	Kauno r. sav. Didžiųjų Ibėnų k.	2015-03-18	Žemės ūkio	Kiti žemės ūkio paskirties žemės sklypai	Kadastriniai matavimai	Magistralinių dujotiekių ir naftotiekių (produktotiekių) apsaugos zonos (III skyrius, pentkasis skirsnis)	0.2442	Magistralinių dujotiekių ir naftotiekių (produktotiekių) apsaugos zonos (III skyrius, pentkasis skirsnis)	0.1987	0.1987
468.	5217/0012:1483	4400-3697-6195	Kauno r. sav. Radikių k.	2015-03-20	Žemės ūkio	Kiti žemės ūkio paskirties žemės sklypai	Kadastriniai matavimai	Magistralinių dujotiekių ir naftotiekių (produktotiekių) apsaugos zonos (III skyrius, pentkasis skirsnis)	0.1586	Magistralinių dujotiekių ir naftotiekių (produktotiekių) apsaugos zonos (III skyrius, pentkasis skirsnis)	0.1586	0.1586
469.	5201/0012:0171	4400-3779-4175	Kauno r. sav. Kuro k.	2015-04-09	Žemės ūkio	Kiti žemės ūkio paskirties žemės sklypai	Kadastriniai matavimai	Magistralinių dujotiekių ir naftotiekių (produktotiekių) apsaugos zonos (III skyrius, pentkasis skirsnis)	0.3082	Magistralinių dujotiekių ir naftotiekių (produktotiekių) apsaugos zonos (III skyrius, pentkasis skirsnis)	0.3092	0.3092
								Elektros tinklų apsaugos zonos (III skyrius, ketvirtasis skirsnis)	0.0085	Elektros tinklų apsaugos zonos (III skyrius, ketvirtasis skirsnis)	0.0003	0.0088
470.	5217/0012:1485	4400-3786-9024	Kauno r. sav. Radikių k.	2015-04-15	Žemės ūkio	Kiti žemės ūkio paskirties žemės sklypai	Kadastriniai matavimai	Magistralinių dujotiekių ir naftotiekių (produktotiekių) apsaugos zonos (III skyrius, pentkasis skirsnis)	0.1418	Magistralinių dujotiekių ir naftotiekių (produktotiekių) apsaugos zonos (III skyrius, pentkasis skirsnis)	0.1418	0.1418
471.	5217/0012:1486	4400-3786-9157	Kauno r. sav. Radikių k.	2015-04-15	Žemės ūkio	Kiti žemės ūkio paskirties žemės sklypai	Kadastriniai matavimai	Magistralinių dujotiekių ir naftotiekių (produktotiekių) apsaugos zonos (III skyrius, pentkasis skirsnis)	0.0125	Magistralinių dujotiekių ir naftotiekių (produktotiekių) apsaugos zonos (III skyrius, pentkasis skirsnis)	0.0125	0.0125
472.	5217/0008:0897	4400-3787-9731	Kauno r. sav. Ražių k.	2015-04-16	Žemės ūkio	Kiti žemės ūkio paskirties žemės sklypai	Kadastriniai matavimai	Magistralinių dujotiekių ir naftotiekių (produktotiekių) apsaugos zonos (III skyrius, pentkasis skirsnis)	0.1425	Magistralinių dujotiekių ir naftotiekių (produktotiekių) apsaugos zonos (III skyrius, pentkasis skirsnis)	0.0460	0.046
473.	5207/0004:0229	4400-3792-1412	Kauno r. sav. Tirkšlių k.	2015-04-21	Žemės ūkio	Kiti žemės ūkio paskirties žemės sklypai	Kadastriniai matavimai	Magistralinių dujotiekių ir naftotiekių (produktotiekių) apsaugos zonos (III skyrius, pentkasis skirsnis)	0.6815	Magistralinių dujotiekių ir naftotiekių (produktotiekių) apsaugos zonos (III skyrius, pentkasis skirsnis)	0.8090	0.809
								Elektros tinklų apsaugos zonos (III skyrius, ketvirtasis skirsnis)	0.6219	Elektros tinklų apsaugos zonos (III skyrius, ketvirtasis skirsnis)	0.0003	0.6222
474.	5217/0001:0137	4400-3793-8122	Kauno r. sav. Didžiųjų Ibėnų k.	2015-04-22	Žemės ūkio	Kiti žemės ūkio paskirties žemės sklypai	Kadastriniai matavimai	-	-	Magistralinių dujotiekių ir naftotiekių (produktotiekių) apsaugos zonos (III skyrius, pentkasis skirsnis)	0.0849	0.0849
475.	5217/0008:0901	4400-3807-5162	Kauno r. sav. Romaškių k.	2015-05-05	Žemės ūkio	Kiti žemės ūkio paskirties žemės sklypai	Kadastriniai matavimai	Magistralinių dujotiekių ir naftotiekių (produktotiekių) apsaugos zonos (III skyrius, pentkasis skirsnis)	0.2627	Magistralinių dujotiekių ir naftotiekių (produktotiekių) apsaugos zonos (III skyrius, pentkasis skirsnis)	0.2064	0.2064
476.	5217/0013:0375	4400-3815-1808	Kauno r. sav. Smiltynų I k.	2015-05-12	Žemės ūkio	Kiti žemės ūkio paskirties žemės sklypai	Kadastriniai matavimai	Magistralinių dujotiekių ir naftotiekių (produktotiekių) apsaugos zonos (III skyrius, pentkasis skirsnis)	1.6998	Magistralinių dujotiekių ir naftotiekių (produktotiekių) apsaugos zonos (III skyrius, pentkasis skirsnis)	0.8130	0.813
								Elektros tinklų apsaugos zonos (III skyrius, ketvirtasis skirsnis)	3.1465	Elektros tinklų apsaugos zonos (III skyrius, ketvirtasis skirsnis)	0.0009	3.1474

¹ Teritorijos, kuriose taikomos SŽNS, neįregistruotos Nekilnojamojo turto registre

² Bendrame plote neįskaičiuojamos SŽNS teritorijos (jų plotai), kurios įregistruotos kitais pagrindais

Eil. Nr.	Žemės sklypo kadastrinis numeris	Žemės sklypo unikalus numeris	Žemės sklypo adresas	Žemės sklypo suformavimo metai	Žemės sklypo paskirtis	Žemės sklypo naudojimo būdas	Žemės sklypo matavimų tipas	Esamos apsaugos zonos pavadinimas	Esamos apsaugos zonos plotas, ha ¹	Planu nustatomos apsaugos zonos pavadinimas	Planu Nustatomos apsaugos zonos plotas, ha	Įregistruotų ir Planu nustatomų apsaugos zonų bendras plotas, ha ²
477.	5233/0010:0282	4400-3816-1644	Kauno r. sav. Ramučių k. Erdvės g. 21	2015-05-12	Kita (žemės)	Pramonės ir sandėliavimo objektų teritorijos, Komercinės paskirties objektų teritorijos	Kadastriniai matavimai	Magistralinių dujotiekių ir naftotiekių (produktotiekių) apsaugos zonos (III skyrius, pentkasis skirsnis)	0.1971	Magistralinių dujotiekių ir naftotiekių (produktotiekių) apsaugos zonos (III skyrius, pentkasis skirsnis)	0.0506	0.0506
478.	5217/0012:1495	4400-3816-9118	Kauno r. sav. Radikių k.	2015-05-13	Miškų ūkio	Rekreacinių miškų sklypai	Kadastriniai matavimai	Magistralinių dujotiekių ir naftotiekių (produktotiekių) apsaugos zonos (III skyrius, pentkasis skirsnis)	0.2608	Magistralinių dujotiekių ir naftotiekių (produktotiekių) apsaugos zonos (III skyrius, pentkasis skirsnis)	0.0538	0.0538
479.	5207/0005:0925	4400-3848-5351	Kauno r. sav. Virbaliūnų k.	2015-06-08	Žemės ūkio	Kiti žemės ūkio paskirties žemės sklypai	Kadastriniai matavimai	Magistralinių dujotiekių ir naftotiekių (produktotiekių) apsaugos zonos (III skyrius, pentkasis skirsnis)	0.4713	Magistralinių dujotiekių ir naftotiekių (produktotiekių) apsaugos zonos (III skyrius, pentkasis skirsnis)	0.4713	0.4713
								Elektros tinklų apsaugos zonos (III skyrius, ketvirtasis skirsnis)	0.4930	Elektros tinklų apsaugos zonos (III skyrius, ketvirtasis skirsnis)	0.0003	0.4933
480.	5233/7001:0007	4400-3851-7012	Kauno r. sav., Kauno r. sav. teritorija	2015-06-10	Kita (žemės)	Susisiekimo ir inžinerinių tinklų koridorių teritorijos	Kadastriniai matavimai	Magistralinių dujotiekių ir naftotiekių (produktotiekių) apsaugos zonos (III skyrius, pentkasis skirsnis)	0.1502	Magistralinių dujotiekių ir naftotiekių (produktotiekių) apsaugos zonos (III skyrius, pentkasis skirsnis)	0.1506	0.1506
481.	5233/7001:0009	4400-3857-1229	Kauno r. sav., Kauno r. sav. teritorija	2015-06-15	Kita (žemės)	Susisiekimo ir inžinerinių tinklų koridorių teritorijos	Kadastriniai matavimai	Magistralinių dujotiekių ir naftotiekių (produktotiekių) apsaugos zonos (III skyrius, pentkasis skirsnis)	0.2422	Magistralinių dujotiekių ir naftotiekių (produktotiekių) apsaugos zonos (III skyrius, pentkasis skirsnis)	0.1128	0.1128
								Elektros tinklų apsaugos zonos (III skyrius, ketvirtasis skirsnis)	1.0711	Elektros tinklų apsaugos zonos (III skyrius, ketvirtasis skirsnis)	0.0046	1.0757
482.	5217/0010:0962	4400-3859-0668	Kauno r. sav. Ražių k.	2015-06-16	Žemės ūkio	Kiti žemės ūkio paskirties žemės sklypai	Kadastriniai matavimai	Magistralinių dujotiekių ir naftotiekių (produktotiekių) apsaugos zonos (III skyrius, pentkasis skirsnis)	0.0684	Magistralinių dujotiekių ir naftotiekių (produktotiekių) apsaugos zonos (III skyrius, pentkasis skirsnis)	0.0221	0.0221
483.	5201/7001:0002	4400-3867-9268	Kauno r. sav., Kauno r. sav. teritorija	2015-06-23	Kita (žemės)	Susisiekimo ir inžinerinių tinklų koridorių teritorijos	Kadastriniai matavimai	Magistralinių dujotiekių ir naftotiekių (produktotiekių) apsaugos zonos (III skyrius, pentkasis skirsnis)	0.1647	Magistralinių dujotiekių ir naftotiekių (produktotiekių) apsaugos zonos (III skyrius, pentkasis skirsnis)	0.2753	0.2753
								Elektros tinklų apsaugos zonos (III skyrius, ketvirtasis skirsnis)	0.2303	Elektros tinklų apsaugos zonos (III skyrius, ketvirtasis skirsnis)	0.0007	0.2310
484.	5283/7001:0005	4400-3871-1274	Kauno r. sav., Kauno r. sav. teritorija	2015-06-26	Kita (žemės)	Susisiekimo ir inžinerinių tinklų koridorių teritorijos	Kadastriniai matavimai	Magistralinių dujotiekių ir naftotiekių (produktotiekių) apsaugos zonos (III skyrius, pentkasis skirsnis)	0.1313	Magistralinių dujotiekių ir naftotiekių (produktotiekių) apsaugos zonos (III skyrius, pentkasis skirsnis)	0.1315	0.1315
								Elektros tinklų apsaugos zonos (III skyrius, ketvirtasis skirsnis)	1.0978	Elektros tinklų apsaugos zonos (III skyrius, ketvirtasis skirsnis)	0.0023	1.1001
485.	5217/0012:1501	4400-3887-0094	Kauno r. sav. Romaškių k.	2015-07-13	Žemės ūkio	Kiti žemės ūkio paskirties žemės sklypai	Kadastriniai matavimai	Magistralinių dujotiekių ir naftotiekių (produktotiekių) apsaugos zonos (III skyrius, pentkasis skirsnis)	0.1246	Magistralinių dujotiekių ir naftotiekių (produktotiekių) apsaugos zonos (III skyrius, pentkasis skirsnis)	0.0738	0.0738
486.	5217/0007:0079	4400-3894-0757	Kauno r. sav. Varlupos k.	2015-07-20	Žemės ūkio	Kiti žemės ūkio paskirties žemės sklypai	Kadastriniai matavimai	Magistralinių dujotiekių ir naftotiekių (produktotiekių) apsaugos zonos (III skyrius, pentkasis skirsnis)	0.1385	Magistralinių dujotiekių ir naftotiekių (produktotiekių) apsaugos zonos (III skyrius, pentkasis skirsnis)	0.1383	0.1383

¹ Teritorijos, kuriose taikomos SŽNS, neįregistruotos Nekilnojamojo turto registre

² Bendrame plote neįskaičiuojamos SŽNS teritorijos (jų plotai), kurios įregistruotos kitais pagrindais

Eil. Nr.	Žemės sklypo kadastrinis numeris	Žemės sklypo unikalus numeris	Žemės sklypo adresas	Žemės sklypo suformavimo metai	Žemės sklypo paskirtis	Žemės sklypo naudojimo būdas	Žemės sklypo matavimų tipas	Esamos apsaugos zonos pavadinimas	Esamos apsaugos zonos plotas, ha ¹	Planu nustatomos apsaugos zonos pavadinimas	Planu Nustatomos apsaugos zonos plotas, ha	Įregistruotų ir Planu nustatomų apsaugos zonų bendras plotas, ha ²
487.	5217/0012:1503	4400-3902-1886	Kauno r. sav. Romaškių k.	2015-07-27	Žemės ūkio	Kiti žemės ūkio paskirties žemės sklypai	Kadastriniai matavimai	Magistralinių dujotiekių ir naftotiekių (produktotiekių) apsaugos zonos (III skyrius, pentkasis skirsnis)	0.1017	Magistralinių dujotiekių ir naftotiekių (produktotiekių) apsaugos zonos (III skyrius, pentkasis skirsnis)	0.0837	0.0837
488.	5287/0002:0357	4400-3902-7480	Kauno r. sav. Užumiškių k.	2015-07-28	Žemės ūkio	Kiti žemės ūkio paskirties žemės sklypai	Kadastriniai matavimai	Magistralinių dujotiekių ir naftotiekių (produktotiekių) apsaugos zonos (III skyrius, pentkasis skirsnis)	0.0043	Magistralinių dujotiekių ir naftotiekių (produktotiekių) apsaugos zonos (III skyrius, pentkasis skirsnis)	0.0022	0.0022
489.	5201/0009:0577	4400-3906-4985	Kauno r. sav. Altoniškių k.	2015-07-30	Žemės ūkio	Kiti žemės ūkio paskirties žemės sklypai	Kadastriniai matavimai	Magistralinių dujotiekių ir naftotiekių (produktotiekių) apsaugos zonos (III skyrius, pentkasis skirsnis)	0.3356	Magistralinių dujotiekių ir naftotiekių (produktotiekių) apsaugos zonos (III skyrius, pentkasis skirsnis)	0.3992	0.3992
490.	5217/0001:0181	4400-3910-3007	Kauno r. sav. Didžiųjų Ibėnų k.	2015-08-04	Žemės ūkio	Kiti žemės ūkio paskirties žemės sklypai	Kadastriniai matavimai	Magistralinių dujotiekių ir naftotiekių (produktotiekių) apsaugos zonos (III skyrius, pentkasis skirsnis)	0.0091	Magistralinių dujotiekių ir naftotiekių (produktotiekių) apsaugos zonos (III skyrius, pentkasis skirsnis)	0.0077	0.0077
491.	5270/0016:0779	4400-3912-3602	Kauno r. sav. Naujųjų Bernatonių k.	2015-08-05	Žemės ūkio	Kiti žemės ūkio paskirties žemės sklypai	Kadastriniai matavimai	Magistralinių dujotiekių ir naftotiekių (produktotiekių) apsaugos zonos (III skyrius, pentkasis skirsnis)	0.4449	Magistralinių dujotiekių ir naftotiekių (produktotiekių) apsaugos zonos (III skyrius, pentkasis skirsnis)	0.4487	0.4487
492.	5270/0016:0778	4400-3912-3876	Kauno r. sav. Bernatonių k.	2015-08-05	Žemės ūkio	Kiti žemės ūkio paskirties žemės sklypai	Kadastriniai matavimai	Magistralinių dujotiekių ir naftotiekių (produktotiekių) apsaugos zonos (III skyrius, pentkasis skirsnis)	0.9899	Magistralinių dujotiekių ir naftotiekių (produktotiekių) apsaugos zonos (III skyrius, pentkasis skirsnis)	0.9886	0.9886
493.	5201/0009:0578	4400-3924-4932	Kauno r. sav. Altoniškių k.	2015-08-17	Žemės ūkio	Kiti žemės ūkio paskirties žemės sklypai	Kadastriniai matavimai	Magistralinių dujotiekių ir naftotiekių (produktotiekių) apsaugos zonos (III skyrius, pentkasis skirsnis)	0.1848	Magistralinių dujotiekių ir naftotiekių (produktotiekių) apsaugos zonos (III skyrius, pentkasis skirsnis)	0.2000	0.2000
494.	5270/0006:0318	4400-3925-4358	Kauno r. sav. Lukšakaimio k.	2015-08-18	Žemės ūkio	Kiti žemės ūkio paskirties žemės sklypai	Kadastriniai matavimai	Magistralinių dujotiekių ir naftotiekių (produktotiekių) apsaugos zonos (III skyrius, pentkasis skirsnis)	0.4401	Magistralinių dujotiekių ir naftotiekių (produktotiekių) apsaugos zonos (III skyrius, pentkasis skirsnis)	0.4380	0.4380
495.	5201/0009:0582	4400-3945-4249	Kauno r. sav. Altoniškių k.	2015-09-04	Miškų ūkio	Ekosistemų apsaugos miškų sklypai	Kadastriniai matavimai	Magistralinių dujotiekių ir naftotiekių (produktotiekių) apsaugos zonos (III skyrius, pentkasis skirsnis)	1.0332	Magistralinių dujotiekių ir naftotiekių (produktotiekių) apsaugos zonos (III skyrius, pentkasis skirsnis)	1.7092	1.7092
								-	-	Elektros tinklų apsaugos zonos (III skyrius, ketvirtasis skirsnis)	0.0367	0.0367
496.	5233/0010:0290	4400-4089-5901	Kauno r. sav. Martinavos k.	2016-02-01	Miškų ūkio	Ūkinių miškų sklypai	Kadastriniai matavimai	Magistralinių dujotiekių ir naftotiekių (produktotiekių) apsaugos zonos (III skyrius, pentkasis skirsnis)	0.4967	Magistralinių dujotiekių ir naftotiekių (produktotiekių) apsaugos zonos (III skyrius, pentkasis skirsnis)	0.5508	0.5508
								-	-	Elektros tinklų apsaugos zonos (III skyrius, ketvirtasis skirsnis)	0.0003	0.0003
497.	5270/0006:0328	4400-4120-0270	Kauno r. sav. Lukšakaimio k.	2016-03-02	Žemės ūkio	Kiti žemės ūkio paskirties žemės sklypai	Kadastriniai matavimai	Magistralinių dujotiekių ir naftotiekių (produktotiekių) apsaugos zonos (III skyrius, pentkasis skirsnis)	1.5598	Magistralinių dujotiekių ir naftotiekių (produktotiekių) apsaugos zonos (III skyrius, pentkasis skirsnis)	1.5687	1.5687
498.	5270/0006:0329	4400-4120-0304	Kauno r. sav. Lukšakaimio k.	2016-03-02	Žemės ūkio		Kadastriniai matavimai	Magistralinių dujotiekių ir naftotiekių (produktotiekių)	0.0385	Magistralinių dujotiekių ir naftotiekių (produktotiekių)	0.0388	0.0388

¹ Teritorijos, kuriose taikomos SŽNS, neįregistruotos Nekilnojamojo turto registre

² Bendrame plote neįskaičiuojamos SŽNS teritorijos (jų plotai), kurios įregistruotos kitais pagrindais

Eil. Nr.	Žemės sklypo kadastrinis numeris	Žemės sklypo unikalus numeris	Žemės sklypo adresas	Žemės sklypo suformavimo metai	Žemės sklypo paskirtis	Žemės sklypo naudojimo būdas	Žemės sklypo matavimų tipas	Esamos apsaugos zonos pavadinimas	Esamos apsaugos zonos plotas, ha ¹	Planu nustatomos apsaugos zonos pavadinimas	Planu Nustatomos apsaugos zonos plotas, ha	Įregistruotų ir Planu nustatomų apsaugos zonų bendras plotas, ha ²
						Kiti žemės ūkio paskirties žemės sklypai		apsaugos zonos (III skyrius, pentkasis skirsnis)		apsaugos zonos (III skyrius, pentkasis skirsnis)		
								-	-	Elektros tinklų apsaugos zonos (III skyrius, ketvirtasis skirsnis)	0.0016	0.0016
499.	5207/0004:0243	4400-4132-6496	Kauno r. sav. Rupunionių k.	2016-03-15	Žemės ūkio	Kiti žemės ūkio paskirties žemės sklypai	Kadastriniai matavimai	Magistralinių dujotiekių ir naftotiekių (produktotiekių) apsaugos zonos (III skyrius, pentkasis skirsnis)	1.4185	Magistralinių dujotiekių ir naftotiekių (produktotiekių) apsaugos zonos (III skyrius, pentkasis skirsnis)	1.1822	1.1822
								-	-	Elektros tinklų apsaugos zonos (III skyrius, ketvirtasis skirsnis)	0.0034	0.0034
500.	5217/0012:1586	4400-4264-9829	Kauno r. sav. Romaškių k.	2016-07-14	Žemės ūkio	Kiti žemės ūkio paskirties žemės sklypai	Kadastriniai matavimai	Magistralinių dujotiekių ir naftotiekių (produktotiekių) apsaugos zonos (III skyrius, pentkasis skirsnis)	0.3911	Magistralinių dujotiekių ir naftotiekių (produktotiekių) apsaugos zonos (III skyrius, pentkasis skirsnis)	0.5217	0.5217
501.	5270/0016:0788	4400-4302-3141	Kauno r. sav. Bernatonių k.	2016-08-17	Žemės ūkio	Kiti žemės ūkio paskirties žemės sklypai	Kadastriniai matavimai	-	-	Magistralinių dujotiekių ir naftotiekių (produktotiekių) apsaugos zonos (III skyrius, pentkasis skirsnis)	0.000003	0.0000
502.	5270/0016:0790	4400-4302-3318	Kauno r. sav. Bernatonių k.	2016-08-17	Žemės ūkio	Kiti žemės ūkio paskirties žemės sklypai	Kadastriniai matavimai	-	-	Magistralinių dujotiekių ir naftotiekių (produktotiekių) apsaugos zonos (III skyrius, pentkasis skirsnis)	0.0444	0.0444
503.	5270/0016:0789	4400-4302-4817	Kauno r. sav. Bernatonių k.	2016-08-17	Žemės ūkio	Kiti žemės ūkio paskirties žemės sklypai	Kadastriniai matavimai	-	-	Magistralinių dujotiekių ir naftotiekių (produktotiekių) apsaugos zonos (III skyrius, pentkasis skirsnis)	0.2382	0.2382
504.	5207/0005:0994	4400-4368-6893	Kauno r. sav. Virbaliūnų k.	2017-02-22	Žemės ūkio	Kiti žemės ūkio paskirties žemės sklypai	Kadastriniai matavimai	Magistralinių dujotiekių ir naftotiekių (produktotiekių) apsaugos zonos (III skyrius, pentkasis skirsnis)	2.8333	Magistralinių dujotiekių ir naftotiekių (produktotiekių) apsaugos zonos (III skyrius, pentkasis skirsnis)	2.8362	2.8362
								Elektros tinklų apsaugos zonos (III skyrius, ketvirtasis skirsnis)	1.1253	Elektros tinklų apsaugos zonos (III skyrius, ketvirtasis skirsnis)	0.0003	1.1256
505.	5233/0013:0490	4400-4379-4425	Kauno r. sav. Martinavos k.	2016-10-20	Miškų ūkio	Ūkinių miškų sklypai	Kadastriniai matavimai	Magistralinių dujotiekių ir naftotiekių (produktotiekių) apsaugos zonos (III skyrius, pentkasis skirsnis)	1.1063	Magistralinių dujotiekių ir naftotiekių (produktotiekių) apsaugos zonos (III skyrius, pentkasis skirsnis)	1.1066	1.1066
506.	5233/0013:0493	4400-4396-7919	Kauno r. sav. Neveronių k. Pavasario g. 3	2016-12-14	Kita (žemės)	Pramonės ir sandėliavimo objektų teritorijos	Kadastriniai matavimai	Magistralinių dujotiekių ir naftotiekių (produktotiekių) apsaugos zonos (III skyrius, pentkasis skirsnis)	0.0127	Magistralinių dujotiekių ir naftotiekių (produktotiekių) apsaugos zonos (III skyrius, pentkasis skirsnis)	0.0128	0.0128
507.	5293/0005:0546	4400-4430-6443	Kauno r. sav. Kluoniškių k.	2016-12-01	Žemės ūkio	Kiti žemės ūkio paskirties žemės sklypai	Kadastriniai matavimai	Magistralinių dujotiekių ir naftotiekių (produktotiekių) apsaugos zonos (III skyrius, pentkasis skirsnis)	0.5652	Magistralinių dujotiekių ir naftotiekių (produktotiekių) apsaugos zonos (III skyrius, pentkasis skirsnis)	0.7018	0.7018
								Elektros tinklų apsaugos zonos (III skyrius, ketvirtasis skirsnis)	0.1527	Elektros tinklų apsaugos zonos (III skyrius, ketvirtasis skirsnis)	0.0011	0.1538
508.	5233/0003:0625	4400-4434-3604	Kauno r. sav. Vaistariškių k.	2016-12-06	Žemės ūkio	Kiti žemės ūkio paskirties žemės sklypai	Kadastriniai matavimai	Magistralinių dujotiekių ir naftotiekių (produktotiekių) apsaugos zonos (III skyrius, pentkasis skirsnis)	0.3703	Magistralinių dujotiekių ir naftotiekių (produktotiekių) apsaugos zonos (III skyrius, pentkasis skirsnis)	0.3703	0.3703

¹ Teritorijos, kuriose taikomos SŽNS, neįregistruotos Nekilnojamojo turto registre

² Bendrame plote neįskaičiuojamos SŽNS teritorijos (jų plotai), kurios įregistruotos kitais pagrindais

Eil. Nr.	Žemės sklypo kadastrinis numeris	Žemės sklypo unikalus numeris	Žemės sklypo adresas	Žemės sklypo suformavimo metai	Žemės sklypo paskirtis	Žemės sklypo naudojimo būdas	Žemės sklypo matavimų tipas	Esamos apsaugos zonos pavadinimas	Esamos apsaugos zonos plotas, ha ¹	Planu nustatomos apsaugos zonos pavadinimas	Planu Nustatomos apsaugos zonos plotas, ha	Įregistruotų ir Planu nustatomų apsaugos zonų bendras plotas, ha ²
509.	5217/0012:1610	4400-4440-3414	Kauno r. sav. Radikių k.	2016-12-09	Žemės ūkio	Kiti žemės ūkio paskirties žemės sklypai	Kadastriniai matavimai	Magistralinių dujotiekių ir naftotiekių (produktotiekių) apsaugos zonos (III skyrius, pentkasis skirsnis)	0.0725	Magistralinių dujotiekių ir naftotiekių (produktotiekių) apsaugos zonos (III skyrius, pentkasis skirsnis)	0.1114	0.1114
510.	5217/0001:0234	4400-4440-6944	Kauno r. sav. Didžiųjų Ibėnų k.	2016-12-12	Žemės ūkio	Kiti žemės ūkio paskirties žemės sklypai	Kadastriniai matavimai	Magistralinių dujotiekių ir naftotiekių (produktotiekių) apsaugos zonos (III skyrius, pentkasis skirsnis)	0.0630	Magistralinių dujotiekių ir naftotiekių (produktotiekių) apsaugos zonos (III skyrius, pentkasis skirsnis)	0.0397	0.0397
511.	5217/0002:0310	4400-4440-8966	Kauno r. sav. Didžiųjų Ibėnų k.	2016-12-12	Žemės ūkio	Kiti žemės ūkio paskirties žemės sklypai	Kadastriniai matavimai	Magistralinių dujotiekių ir naftotiekių (produktotiekių) apsaugos zonos (III skyrius, pentkasis skirsnis)	0.3203	Magistralinių dujotiekių ir naftotiekių (produktotiekių) apsaugos zonos (III skyrius, pentkasis skirsnis)	0.3030	0.3030
512.	5217/0012:1612	4400-4446-8888	Kauno r. sav. Radikių k.	2016-12-15	Žemės ūkio	Kiti žemės ūkio paskirties žemės sklypai	Kadastriniai matavimai	Magistralinių dujotiekių ir naftotiekių (produktotiekių) apsaugos zonos (III skyrius, pentkasis skirsnis)	0.1304	Magistralinių dujotiekių ir naftotiekių (produktotiekių) apsaugos zonos (III skyrius, pentkasis skirsnis)	0.0536	0.0536
513.	5201/0012:0528	4400-4463-4492	Kauno r. sav. Kuro k. Nidos g. 3	2017-01-03	Žemės ūkio	Kiti žemės ūkio paskirties žemės sklypai	Kadastriniai matavimai	Magistralinių dujotiekių ir naftotiekių (produktotiekių) apsaugos zonos (III skyrius, pentkasis skirsnis)	0.3937	Magistralinių dujotiekių ir naftotiekių (produktotiekių) apsaugos zonos (III skyrius, pentkasis skirsnis)	0.3901	0.3901
514.	5207/0004:0250	4400-4473-5260	Kauno r. sav. Rupunionių k.	2017-03-16	Žemės ūkio	Kiti žemės ūkio paskirties žemės sklypai	Kadastriniai matavimai	Magistralinių dujotiekių ir naftotiekių (produktotiekių) apsaugos zonos (III skyrius, pentkasis skirsnis)	0.0344	Magistralinių dujotiekių ir naftotiekių (produktotiekių) apsaugos zonos (III skyrius, pentkasis skirsnis)	0.0352	0.0352
515.	5217/0010:1126	4400-4498-2120	Kauno r. sav. Žemaitkiemio k.	2017-02-02	Žemės ūkio	Kiti žemės ūkio paskirties žemės sklypai	Kadastriniai matavimai	Magistralinių dujotiekių ir naftotiekių (produktotiekių) apsaugos zonos (III skyrius, pentkasis skirsnis)	1.6498	Magistralinių dujotiekių ir naftotiekių (produktotiekių) apsaugos zonos (III skyrius, pentkasis skirsnis)	1.6503	1.6503
								-	-	Elektros tinklų apsaugos zonos (III skyrius, ketvirtasis skirsnis)	0.0007	0.0007
516.	5217/0010:1128	4400-4498-4825	Kauno r. sav. Žemaitkiemio k. Stasio Krasausko g. 31	2017-02-02	Kita (žemės)	Komercinės paskirties objektų teritorijos, Pramonės ir sandėliavimo objektų teritorijos	Kadastriniai matavimai	Magistralinių dujotiekių ir naftotiekių (produktotiekių) apsaugos zonos (III skyrius, pentkasis skirsnis)	0.0045	Magistralinių dujotiekių ir naftotiekių (produktotiekių) apsaugos zonos (III skyrius, pentkasis skirsnis)	0.0048	0.0048
517.	5207/0005:0995	4400-4515-6183	Kauno r. sav. Virbaliūnų k.	2017-02-22	Žemės ūkio	Kiti žemės ūkio paskirties žemės sklypai	Kadastriniai matavimai	Magistralinių dujotiekių ir naftotiekių (produktotiekių) apsaugos zonos (III skyrius, pentkasis skirsnis)	0.4008	Magistralinių dujotiekių ir naftotiekių (produktotiekių) apsaugos zonos (III skyrius, pentkasis skirsnis)	0.3978	0.3978
518.	5217/0012:1695	4400-4520-4937	Kauno r. sav. Radikių k.	2019-04-03	Žemės ūkio	Kiti žemės ūkio paskirties žemės sklypai	Kadastriniai matavimai	Magistralinių dujotiekių ir naftotiekių (produktotiekių) apsaugos zonos (III skyrius, pentkasis skirsnis)	0.1049	Magistralinių dujotiekių ir naftotiekių (produktotiekių) apsaugos zonos (III skyrius, pentkasis skirsnis)	0.0708	0.0708
519.	5217/0012:1658	4400-4520-5896	Kauno r. sav. Radikių k.	2018-05-28	Žemės ūkio	Kiti žemės ūkio paskirties žemės sklypai	Kadastriniai matavimai	Magistralinių dujotiekių ir naftotiekių (produktotiekių) apsaugos zonos (III skyrius, pentkasis skirsnis)	0.0855	Magistralinių dujotiekių ir naftotiekių (produktotiekių) apsaugos zonos (III skyrius, pentkasis skirsnis)	0.0514	0.0514
520.	5217/0012:1643	4400-4520-5934	Kauno r. sav. Radikių k.	2017-09-29	Žemės ūkio	Kiti žemės ūkio paskirties žemės sklypai	Kadastriniai matavimai	Magistralinių dujotiekių ir naftotiekių (produktotiekių)	0.0967	Magistralinių dujotiekių ir naftotiekių (produktotiekių)	0.0966	0.0967

¹ Teritorijos, kuriose taikomos SŽNS, neįregistruotos Nekilnojamojo turto registre

² Bendrame plote neįskaičiuojamos SŽNS teritorijos (jų plotai), kurios įregistruotos kitais pagrindais

Eil. Nr.	Žemės sklypo kadastrinis numeris	Žemės sklypo unikalus numeris	Žemės sklypo adresas	Žemės sklypo suformavimo metai	Žemės sklypo paskirtis	Žemės sklypo naudojimo būdas	Žemės sklypo matavimų tipas	Esamos apsaugos zonos pavadinimas	Esamos apsaugos zonos plotas, ha ¹	Planu nustatomos apsaugos zonos pavadinimas	Planu Nustatomos apsaugos zonos plotas, ha	Įregistruotų ir Planu nustatomų apsaugos zonų bendras plotas, ha ²
								apsaugos zonos (III skyrius, pentkasis skirsnis)		apsaugos zonos (III skyrius, pentkasis skirsnis)		
521.	5217/0012:1640	4400-4649-0811	Kauno r. sav. Radikių k.	2017-09-28	Žemės ūkio	Kiti žemės ūkio paskirties žemės sklypai	Kadastriniai matavimai	Magistralinių dujotiekių ir naftotiekių (produktotiekių) apsaugos zonos (III skyrius, pentkasis skirsnis)	0.0786	Magistralinių dujotiekių ir naftotiekių (produktotiekių) apsaugos zonos (III skyrius, pentkasis skirsnis)	0.0784	0.0784
522.	5283/0004:1042	4400-4790-0350	Kauno r. sav. Užliedžių k.	2017-10-17	Kita (žemės)	Rekreacinės teritorijos	Kadastriniai matavimai	Magistralinių dujotiekių ir naftotiekių (produktotiekių) apsaugos zonos (III skyrius, pentkasis skirsnis)	0.0518	Magistralinių dujotiekių ir naftotiekių (produktotiekių) apsaugos zonos (III skyrius, pentkasis skirsnis)	0.0519	0.0519
523.	5233/0009:1110	4400-4855-3524	Kauno r. sav. Biruliškių k. Veterinarų g. 34A	2017-12-14	Kita (žemės)	Pramonės ir sandėliavimo objektų teritorijos	Kadastriniai matavimai	Magistralinių dujotiekių ir naftotiekių (produktotiekių) apsaugos zonos (III skyrius, pentkasis skirsnis)	0.5468	Magistralinių dujotiekių ir naftotiekių (produktotiekių) apsaugos zonos (III skyrius, pentkasis skirsnis)	0.5472	0.5472
524.	5233/0009:1109	4400-4855-3613	Kauno r. sav. Biruliškių k. Veterinarų g. 34	2017-12-14	Kita (žemės)	Pramonės ir sandėliavimo objektų teritorijos	Kadastriniai matavimai	Magistralinių dujotiekių ir naftotiekių (produktotiekių) apsaugos zonos (III skyrius, pentkasis skirsnis)	0.6749	Magistralinių dujotiekių ir naftotiekių (produktotiekių) apsaugos zonos (III skyrius, pentkasis skirsnis)	0.6765	0.6765
525.	5233/0009:1111	4400-4855-3846	Kauno r. sav. Biruliškių k. Veterinarų g. 34B	2017-12-14	Kita (žemės)	Pramonės ir sandėliavimo objektų teritorijos	Kadastriniai matavimai	Magistralinių dujotiekių ir naftotiekių (produktotiekių) apsaugos zonos (III skyrius, pentkasis skirsnis)	0.9733	Magistralinių dujotiekių ir naftotiekių (produktotiekių) apsaugos zonos (III skyrius, pentkasis skirsnis)	0.9738	0.9738
526.	5273/0007:0707	4400-4868-3796	Kauno r. sav. Girininkų k.	2018-01-29	Žemės ūkio	Kiti žemės ūkio paskirties žemės sklypai	Kadastriniai matavimai	-	-	Magistralinių dujotiekių ir naftotiekių (produktotiekių) apsaugos zonos (III skyrius, pentkasis skirsnis)	0.0007	0.0007
527.	5217/0012:1670	4400-4920-9194	Kauno r. sav. Romaškių k.	2018-09-25	Žemės ūkio	Kiti žemės ūkio paskirties žemės sklypai	Kadastriniai matavimai	Magistralinių dujotiekių ir naftotiekių (produktotiekių) apsaugos zonos (III skyrius, pentkasis skirsnis)	2.9516	Magistralinių dujotiekių ir naftotiekių (produktotiekių) apsaugos zonos (III skyrius, pentkasis skirsnis)	2.9516	2.9516
								Elektros tinklų apsaugos zonos (III skyrius, ketvirtasis skirsnis)	0.5602	Elektros tinklų apsaugos zonos (III skyrius, ketvirtasis skirsnis)	0.0066	0.5668
528.	5233/0013:0540	4400-4928-1862	Kauno r. sav. Pabiržio k.	2018-10-22	Žemės ūkio	Kiti žemės ūkio paskirties žemės sklypai	Kadastriniai matavimai	Magistralinių dujotiekių ir naftotiekių (produktotiekių) apsaugos zonos (III skyrius, pentkasis skirsnis)	0.6395	Magistralinių dujotiekių ir naftotiekių (produktotiekių) apsaugos zonos (III skyrius, pentkasis skirsnis)	0.1989	0.1989
529.	5201/0012:0214	4400-4933-6816	Kauno r. sav. Kuro k.	2019-01-16	Žemės ūkio	Kiti žemės ūkio paskirties žemės sklypai	Kadastriniai matavimai	Magistralinių dujotiekių ir naftotiekių (produktotiekių) apsaugos zonos (III skyrius, pentkasis skirsnis)	0.6112	Magistralinių dujotiekių ir naftotiekių (produktotiekių) apsaugos zonos (III skyrius, pentkasis skirsnis)	0.6117	0.6117
530.	5201/0012:0659	4400-4933-6870	Kauno r. sav. Kuro k.	2019-01-16	Žemės ūkio	Kiti žemės ūkio paskirties žemės sklypai	Kadastriniai matavimai	Magistralinių dujotiekių ir naftotiekių (produktotiekių) apsaugos zonos (III skyrius, pentkasis skirsnis)	0.1607	Magistralinių dujotiekių ir naftotiekių (produktotiekių) apsaugos zonos (III skyrius, pentkasis skirsnis)	0.1611	0.1611
531.	5207/0005:1027	4400-4934-0794	Kauno r. sav. Rupunionių k.	2018-02-14	Žemės ūkio	Kiti žemės ūkio paskirties žemės sklypai	Kadastriniai matavimai	Magistralinių dujotiekių ir naftotiekių (produktotiekių) apsaugos zonos (III skyrius, pentkasis skirsnis)	0.4786	Magistralinių dujotiekių ir naftotiekių (produktotiekių) apsaugos zonos (III skyrius, pentkasis skirsnis)	0.4972	0.4972
532.	5283/7001:0006	4400-4984-1436	-	2018-06-26	Kita (žemės)	Susisiekimo ir inžinerinių tinklų	Kadastriniai matavimai	Magistralinių dujotiekių ir naftotiekių (produktotiekių)	0.1380	Magistralinių dujotiekių ir naftotiekių (produktotiekių)	0.1311	0.1311

¹ Teritorijos, kuriose taikomos SŽNS, neįregistruotos Nekilnojamojo turto registre

² Bendrame plote neįskaičiuojamos SŽNS teritorijos (jų plotai), kurios įregistruotos kitais pagrindais

Eil. Nr.	Žemės sklypo kadastrinis numeris	Žemės sklypo unikalus numeris	Žemės sklypo adresas	Žemės sklypo suformavimo metai	Žemės sklypo paskirtis	Žemės sklypo naudojimo būdas	Žemės sklypo matavimų tipas	Esamos apsaugos zonos pavadinimas	Esamos apsaugos zonos plotas, ha ¹	Planu nustatomos apsaugos zonos pavadinimas	Planu Nustatomos apsaugos zonos plotas, ha	Įregistruotų ir Planu nustatomų apsaugos zonų bendras plotas, ha ²
						koridorių teritorijos		apsaugos zonos (III skyrius, pentkasis skirsnis)		apsaugos zonos (III skyrius, pentkasis skirsnis)		
								Elektros tinklų apsaugos zonos (III skyrius, ketvirtasis skirsnis)	0.7648	Elektros tinklų apsaugos zonos (III skyrius, ketvirtasis skirsnis)	0.0001	0.7649
533.	5217/7001:0007	4400-4986-1407	Kauno r. sav. Žemaitkiemio k.	2018-09-24	Kita (žemės)	Susisiekimo ir inžinerinių tinklų koridorių teritorijos	Kadastriniai matavimai	Magistralinių dujotiekių ir naftotiekių (produktotiekių) apsaugos zonos (III skyrius, pentkasis skirsnis)	0.0808	Magistralinių dujotiekių ir naftotiekių (produktotiekių) apsaugos zonos (III skyrius, pentkasis skirsnis)	0.0803	0.0803
								Elektros tinklų apsaugos zonos (III skyrius, ketvirtasis skirsnis)	0.0337	Elektros tinklų apsaugos zonos (III skyrius, ketvirtasis skirsnis)	0.0016	0.0353
534.	5233/0011:1345	4400-5111-5846	Kauno r. sav. Martinavos k.	2019-02-22	Žemės ūkio	Kiti žemės ūkio paskirties žemės sklypai	Kadastriniai matavimai	Magistralinių dujotiekių ir naftotiekių (produktotiekių) apsaugos zonos (III skyrius, pentkasis skirsnis)	0.9010	Magistralinių dujotiekių ir naftotiekių (produktotiekių) apsaugos zonos (III skyrius, pentkasis skirsnis)	0.5526	0.5526
								Elektros tinklų apsaugos zonos (III skyrius, ketvirtasis skirsnis)	0.8942	Elektros tinklų apsaugos zonos (III skyrius, ketvirtasis skirsnis)	0.0003	0.8945
535.	5293/7001:0005	4400-5176-1216	Kauno r. sav., Kauno r. sav. teritorija	2020-11-18	Kita (žemės)	Susisiekimo ir inžinerinių tinklų koridorių teritorijos	Kadastriniai matavimai	Magistralinių dujotiekių ir naftotiekių (produktotiekių) apsaugos zonos (III skyrius, pentkasis skirsnis)	0.1050	Magistralinių dujotiekių ir naftotiekių (produktotiekių) apsaugos zonos (III skyrius, pentkasis skirsnis)	0.1063	0.1063
								Elektros tinklų apsaugos zonos (III skyrius, ketvirtasis skirsnis)	0.3690	Elektros tinklų apsaugos zonos (III skyrius, ketvirtasis skirsnis)	0.0001	0.3691
536.	5287/7001:0015	4400-5191-7474	-	2020-05-06	Kita (žemės)	Susisiekimo ir inžinerinių tinklų koridorių teritorijos	Kadastriniai matavimai	Magistralinių dujotiekių ir naftotiekių (produktotiekių) apsaugos zonos (III skyrius, pentkasis skirsnis)	0.0915	Magistralinių dujotiekių ir naftotiekių (produktotiekių) apsaugos zonos (III skyrius, pentkasis skirsnis)	0.0909	0.0909
								Elektros tinklų apsaugos zonos (III skyrius, ketvirtasis skirsnis)	0.2407	Elektros tinklų apsaugos zonos (III skyrius, ketvirtasis skirsnis)	0.0830	0.3237
537.	5270/0016:0814	4400-5206-0401	Kauno r. sav. Bernatonių k.	2019-06-04	Žemės ūkio	Kiti žemės ūkio paskirties žemės sklypai	Kadastriniai matavimai	Magistralinių dujotiekių ir naftotiekių (produktotiekių) apsaugos zonos (III skyrius, pentkasis skirsnis)	3.0037	Magistralinių dujotiekių ir naftotiekių (produktotiekių) apsaugos zonos (III skyrius, pentkasis skirsnis)	3.0104	3.0104
								-	-	Elektros tinklų apsaugos zonos (III skyrius, ketvirtasis skirsnis)	0.0047	0.0047
538.	5233/0013:0574		Kauno r. sav. Pabiržio k.	2019-06-17	Žemės ūkio	-	Kadastriniai matavimai	Magistralinių dujotiekių ir naftotiekių (produktotiekių) apsaugos zonos (III skyrius, pentkasis skirsnis)	0.0045	Magistralinių dujotiekių ir naftotiekių (produktotiekių) apsaugos zonos (III skyrius, pentkasis skirsnis)	0.0026	0.0026
539.	5201/0009:0655	4400-5247-1453	Kauno r. sav. Altoniškių k.	2019-12-17	Žemės ūkio	Kiti žemės ūkio paskirties žemės sklypai	Kadastriniai matavimai	Magistralinių dujotiekių ir naftotiekių (produktotiekių) apsaugos zonos (III skyrius, pentkasis skirsnis)	0.0552	Magistralinių dujotiekių ir naftotiekių (produktotiekių) apsaugos zonos (III skyrius, pentkasis skirsnis)	0.0497	0.0497
540.	5233/0013:0579	4400-5260-1580	Kauno r. sav. Pabiržio k.	2019-11-15	Žemės ūkio	-	Kadastriniai matavimai	Magistralinių dujotiekių ir naftotiekių (produktotiekių) apsaugos zonos (III skyrius, pentkasis skirsnis)	0.1846	Magistralinių dujotiekių ir naftotiekių (produktotiekių) apsaugos zonos (III skyrius, pentkasis skirsnis)	0.1847	0.1847
541.	5233/8001:0006	4400-5275-5447	-	2019-10-03	Kita (žemės)	Susisiekimo ir inžinerinių tinklų koridorių teritorijos	Kadastriniai matavimai	-	-	Magistralinių dujotiekių ir naftotiekių (produktotiekių) apsaugos zonos (III skyrius, pentkasis skirsnis)	0.7754	0.7754

¹ Teritorijos, kuriose taikomos SŽNS, neįregistruotos Nekilnojamojo turto registre

² Bendrame plote neįskaičiuojamos SŽNS teritorijos (jų plotai), kurios įregistruotos kitais pagrindais

Eil. Nr.	Žemės sklypo kadastrinis numeris	Žemės sklypo unikalus numeris	Žemės sklypo adresas	Žemės sklypo suformavimo metai	Žemės sklypo paskirtis	Žemės sklypo naudojimo būdas	Žemės sklypo matavimų tipas	Esamos apsaugos zonos pavadinimas	Esamos apsaugos zonos plotas, ha ¹	Planu nustatomos apsaugos zonos pavadinimas	Planu Nustatomos apsaugos zonos plotas, ha	Įregistruotų ir Planu nustatomų apsaugos zonų bendras plotas, ha ²
								Elektros tinklų apsaugos zonos (III skyrius, ketvirtasis skirsnis)	1.4199	Elektros tinklų apsaugos zonos (III skyrius, ketvirtasis skirsnis)	0.0023	1.4222
542.	5233/0013:0583	4400-5279-2026	Kauno r. sav. Pabiržio k.	2019-11-15	Kita (žemės)	Susisiekimo ir inžinerinių tinklų koridorių teritorijos	Kadastriniai matavimai	Magistralinių dujotiekių ir naftotiekių (produktotiekių) apsaugos zonos (III skyrius, pentkasis skirsnis)	0.5557	Magistralinių dujotiekių ir naftotiekių (produktotiekių) apsaugos zonos (III skyrius, pentkasis skirsnis)	0.5578	0.5578
543.	5233/0013:0581	4400-5279-2051	Kauno r. sav. Pabiržio k.	2019-11-15	Žemės ūkio	Kiti žemės ūkio paskirties žemės sklypai	Kadastriniai matavimai	Magistralinių dujotiekių ir naftotiekių (produktotiekių) apsaugos zonos (III skyrius, pentkasis skirsnis)	0.1305	Magistralinių dujotiekių ir naftotiekių (produktotiekių) apsaugos zonos (III skyrius, pentkasis skirsnis)	0.1305	0.1305
544.	5233/0010:0363	4400-5283-0685	Kauno r. sav. Biruliškių k.	2019-09-10	Žemės ūkio	Kiti žemės ūkio paskirties žemės sklypai	Kadastriniai matavimai	Magistralinių dujotiekių ir naftotiekių (produktotiekių) apsaugos zonos (III skyrius, pentkasis skirsnis)	0.5031	Magistralinių dujotiekių ir naftotiekių (produktotiekių) apsaugos zonos (III skyrius, pentkasis skirsnis)	0.5037	0.5037
545.	5233/0010:0330	4400-5284-1846	Kauno r. sav. Biruliškių k.	2019-08-12	Žemės ūkio	Kiti žemės ūkio paskirties žemės sklypai	Kadastriniai matavimai	Magistralinių dujotiekių ir naftotiekių (produktotiekių) apsaugos zonos (III skyrius, pentkasis skirsnis)	0.1173	Magistralinių dujotiekių ir naftotiekių (produktotiekių) apsaugos zonos (III skyrius, pentkasis skirsnis)	0.1159	0.1159
546.	5233/0010:0342	4400-5284-3940	Kauno r. sav. Biruliškių k.	2019-08-12	Žemės ūkio	Kiti žemės ūkio paskirties žemės sklypai	Kadastriniai matavimai	Magistralinių dujotiekių ir naftotiekių (produktotiekių) apsaugos zonos (III skyrius, pentkasis skirsnis)	0.0111	Magistralinių dujotiekių ir naftotiekių (produktotiekių) apsaugos zonos (III skyrius, pentkasis skirsnis)	0.0109	0.0109
547.	5233/0010:0344	4400-5285-4989	Kauno r. sav. Biruliškių k.	2019-08-14	Žemės ūkio	Kiti žemės ūkio paskirties žemės sklypai	Kadastriniai matavimai	Magistralinių dujotiekių ir naftotiekių (produktotiekių) apsaugos zonos (III skyrius, pentkasis skirsnis)	0.1667	Magistralinių dujotiekių ir naftotiekių (produktotiekių) apsaugos zonos (III skyrius, pentkasis skirsnis)	0.1669	0.1669
548.	5233/0010:0391	4400-5285-5986	Kauno r. sav. Biruliškių k.	2019-09-26	Žemės ūkio	Kiti žemės ūkio paskirties žemės sklypai	Kadastriniai matavimai	Magistralinių dujotiekių ir naftotiekių (produktotiekių) apsaugos zonos (III skyrius, pentkasis skirsnis)	0.0348	Magistralinių dujotiekių ir naftotiekių (produktotiekių) apsaugos zonos (III skyrius, pentkasis skirsnis)	0.0329	0.0329
549.	5233/0010:0392	4400-5285-6261	Kauno r. sav. Biruliškių k.	2019-09-26	Žemės ūkio	Kiti žemės ūkio paskirties žemės sklypai	Kadastriniai matavimai	Magistralinių dujotiekių ir naftotiekių (produktotiekių) apsaugos zonos (III skyrius, pentkasis skirsnis)	0.0027	Magistralinių dujotiekių ir naftotiekių (produktotiekių) apsaugos zonos (III skyrius, pentkasis skirsnis)	0.0024	0.0024
550.	5233/0010:0327	4400-5285-6650	Kauno r. sav. Biruliškių k.	2019-08-12	Žemės ūkio	Kiti žemės ūkio paskirties žemės sklypai	Kadastriniai matavimai	Magistralinių dujotiekių ir naftotiekių (produktotiekių) apsaugos zonos (III skyrius, pentkasis skirsnis)	0.2724	Magistralinių dujotiekių ir naftotiekių (produktotiekių) apsaugos zonos (III skyrius, pentkasis skirsnis)	0.2734	0.2734
551.	5233/0010:0336	4400-5285-6829	Kauno r. sav. Biruliškių k.	2019-08-12	Žemės ūkio	Kiti žemės ūkio paskirties žemės sklypai	Kadastriniai matavimai	Magistralinių dujotiekių ir naftotiekių (produktotiekių) apsaugos zonos (III skyrius, pentkasis skirsnis)	0.0097	Magistralinių dujotiekių ir naftotiekių (produktotiekių) apsaugos zonos (III skyrius, pentkasis skirsnis)	0.0097	0.0097
552.	5233/0010:0339	4400-5286-2347	Kauno r. sav. Biruliškių k.	2019-08-12	Žemės ūkio	Kiti žemės ūkio paskirties žemės sklypai	Kadastriniai matavimai	Magistralinių dujotiekių ir naftotiekių (produktotiekių) apsaugos zonos (III skyrius, pentkasis skirsnis)	0.3977	Magistralinių dujotiekių ir naftotiekių (produktotiekių) apsaugos zonos (III skyrius, pentkasis skirsnis)	0.3983	0.3983
553.	5233/0010:0346	4400-5286-2690	Kauno r. sav. Biruliškių k.	2019-08-14	Žemės ūkio	Kiti žemės ūkio paskirties žemės sklypai	Kadastriniai matavimai	Magistralinių dujotiekių ir naftotiekių (produktotiekių) apsaugos zonos (III skyrius, pentkasis skirsnis)	0.2286	Magistralinių dujotiekių ir naftotiekių (produktotiekių) apsaugos zonos (III skyrius, pentkasis skirsnis)	0.2286	0.2286

¹ Teritorijos, kuriose taikomos SŽNS, neįregistruotos Nekilnojamojo turto registre

² Bendrame plote neįskaičiuojamos SŽNS teritorijos (jų plotai), kurios įregistruotos kitais pagrindais

Eil. Nr.	Žemės sklypo kadastrinis numeris	Žemės sklypo unikalus numeris	Žemės sklypo adresas	Žemės sklypo suformavimo metai	Žemės sklypo paskirtis	Žemės sklypo naudojimo būdas	Žemės sklypo matavimų tipas	Esamos apsaugos zonos pavadinimas	Esamos apsaugos zonos plotas, ha ¹	Planu nustatomos apsaugos zonos pavadinimas	Planu Nustatomos apsaugos zonos plotas, ha	Įregistruotų ir Planu nustatomų apsaugos zonų bendras plotas, ha ²
554.	5233/0010:0397	4400-5293-5834	Kauno r. sav. Biruliškių k.	2019-09-26	Žemės ūkio	Kiti žemės ūkio paskirties žemės sklypai	Kadastriniai matavimai	Magistralinių dujotiekių ir naftotiekių (produktotiekių) apsaugos zonos (III skyrius, pentkasis skirsnis)	0.2256	Magistralinių dujotiekių ir naftotiekių (produktotiekių) apsaugos zonos (III skyrius, pentkasis skirsnis)	0.2239	0.2239
555.	5233/0010:0355	4400-5298-5692	Kauno r. sav. Biruliškių k.	2019-09-05	Žemės ūkio	Kiti žemės ūkio paskirties žemės sklypai	Kadastriniai matavimai	Magistralinių dujotiekių ir naftotiekių (produktotiekių) apsaugos zonos (III skyrius, pentkasis skirsnis)	0.1439	Magistralinių dujotiekių ir naftotiekių (produktotiekių) apsaugos zonos (III skyrius, pentkasis skirsnis)	0.1436	0.1436
556.	5233/0010:0357	4400-5298-7732	Kauno r. sav. Biruliškių k.	2019-09-05	Žemės ūkio	Kiti žemės ūkio paskirties žemės sklypai	Kadastriniai matavimai	Magistralinių dujotiekių ir naftotiekių (produktotiekių) apsaugos zonos (III skyrius, pentkasis skirsnis)	0.2462	Magistralinių dujotiekių ir naftotiekių (produktotiekių) apsaugos zonos (III skyrius, pentkasis skirsnis)	0.2444	0.2444
557.	5233/0010:0350	4400-5299-2642	Kauno r. sav. Biruliškių k.	2019-09-03	Žemės ūkio	Kiti žemės ūkio paskirties žemės sklypai	Kadastriniai matavimai	Magistralinių dujotiekių ir naftotiekių (produktotiekių) apsaugos zonos (III skyrius, pentkasis skirsnis)	0.2841	Magistralinių dujotiekių ir naftotiekių (produktotiekių) apsaugos zonos (III skyrius, pentkasis skirsnis)	0.2825	0.2825
558.	5287/7001:0014	4400-5302-3202		2020-04-22	Kita (žemės)	Susisiekimo ir inžinerinių tinklų koridorių teritorijos	Kadastriniai matavimai	Magistralinių dujotiekių ir naftotiekių (produktotiekių) apsaugos zonos (III skyrius, pentkasis skirsnis)	0.0900	Magistralinių dujotiekių ir naftotiekių (produktotiekių) apsaugos zonos (III skyrius, pentkasis skirsnis)	0.0905	0.0905
								-	-	Elektros tinklų apsaugos zonos (III skyrius, ketvirtasis skirsnis)	0.0007	0.0007
559.	5233/0010:0369	4400-5306-5491	Kauno r. sav. Biruliškių k.	2019-09-12	Žemės ūkio	Kiti žemės ūkio paskirties žemės sklypai	Kadastriniai matavimai	Magistralinių dujotiekių ir naftotiekių (produktotiekių) apsaugos zonos (III skyrius, pentkasis skirsnis)	0.0718	Magistralinių dujotiekių ir naftotiekių (produktotiekių) apsaugos zonos (III skyrius, pentkasis skirsnis)	0.0718	0.0718
560.	5233/0010:0406	4400-5308-1134	Kauno r. sav. Biruliškių k.	2019-09-30	Žemės ūkio	Kiti žemės ūkio paskirties žemės sklypai	Kadastriniai matavimai	Magistralinių dujotiekių ir naftotiekių (produktotiekių) apsaugos zonos (III skyrius, pentkasis skirsnis)	0.3520	Magistralinių dujotiekių ir naftotiekių (produktotiekių) apsaugos zonos (III skyrius, pentkasis skirsnis)	0.3536	0.3536
561.	5233/0010:0400	4400-5308-2292	Kauno r. sav. Biruliškių k.	2019-09-30	Žemės ūkio	Kiti žemės ūkio paskirties žemės sklypai	Kadastriniai matavimai	Magistralinių dujotiekių ir naftotiekių (produktotiekių) apsaugos zonos (III skyrius, pentkasis skirsnis)	0.5268	Magistralinių dujotiekių ir naftotiekių (produktotiekių) apsaugos zonos (III skyrius, pentkasis skirsnis)	0.5270	0.5270
562.	5283/0002:0327	4400-5313-6762	Kauno r. sav. Užliedžių k. Plento g. 2	2019-09-30	Žemės ūkio	Kiti žemės ūkio paskirties žemės sklypai	Kadastriniai matavimai	Magistralinių dujotiekių ir naftotiekių (produktotiekių) apsaugos zonos (III skyrius, pentkasis skirsnis)	9.2671	Magistralinių dujotiekių ir naftotiekių (produktotiekių) apsaugos zonos (III skyrius, pentkasis skirsnis)	9.2761	9.2761
								Elektros tinklų apsaugos zonos (III skyrius, ketvirtasis skirsnis)	5.0810	Elektros tinklų apsaugos zonos (III skyrius, ketvirtasis skirsnis)	0.0005	5.0815
563.	5233/0010:0458	4400-5357-5910	Kauno r. sav. Ramučių k.	2020-12-02	Žemės ūkio	Kiti žemės ūkio paskirties žemės sklypai	Kadastriniai matavimai	Magistralinių dujotiekių ir naftotiekių (produktotiekių) apsaugos zonos (III skyrius, pentkasis skirsnis)	1.3550	Magistralinių dujotiekių ir naftotiekių (produktotiekių) apsaugos zonos (III skyrius, pentkasis skirsnis)	1.0679	1.0679
564.	5233/0010:0412	4400-5358-4597	Kauno r. sav. Biruliškių k. Jėgainės g. 21	2019-12-11	Kita (žemės)	Pramonės ir sandėliavimo objektų teritorijos	Kadastriniai matavimai	Magistralinių dujotiekių ir naftotiekių (produktotiekių) apsaugos zonos (III skyrius, pentkasis skirsnis)	0.5356	Magistralinių dujotiekių ir naftotiekių (produktotiekių) apsaugos zonos (III skyrius, pentkasis skirsnis)	0.5358	0.5358
								Elektros tinklų apsaugos zonos (III skyrius, ketvirtasis skirsnis)	1.2083	Elektros tinklų apsaugos zonos (III skyrius, ketvirtasis skirsnis)	0.0115	1.2198

¹ Teritorijos, kuriose taikomos SŽNS, neįregistruotos Nekilnojamojo turto registre

² Bendrame plote neįskaičiuojamos SŽNS teritorijos (jų plotai), kurios įregistruotos kitais pagrindais

Eil. Nr.	Žemės sklypo kadastrinis numeris	Žemės sklypo unikalus numeris	Žemės sklypo adresas	Žemės sklypo suformavimo metai	Žemės sklypo paskirtis	Žemės sklypo naudojimo būdas	Žemės sklypo matavimų tipas	Esamos apsaugos zonos pavadinimas	Esamos apsaugos zonos plotas, ha ¹	Planu nustatomos apsaugos zonos pavadinimas	Planu Nustatomos apsaugos zonos plotas, ha	Įregistruotų ir Planu nustatomų apsaugos zonų bendras plotas, ha ²
565.	5233/0009:1199	4400-5359-0540	Kauno r. sav. Biruliškių k.	2020-11-12	Žemės ūkio	Kiti žemės ūkio paskirties žemės sklypai	Kadastriniai matavimai	Magistralinių dujotiekių ir naftotiekių (produktotiekių) apsaugos zonos (III skyrius, pentkasis skirsnis)	0.3025	Magistralinių dujotiekių ir naftotiekių (produktotiekių) apsaugos zonos (III skyrius, pentkasis skirsnis)	0.1787	0.1787
566.	5233/0009:1196	4400-5359-3274	Kauno r. sav. Biruliškių k.	2020-11-12	Žemės ūkio	Kiti žemės ūkio paskirties žemės sklypai	Kadastriniai matavimai	Magistralinių dujotiekių ir naftotiekių (produktotiekių) apsaugos zonos (III skyrius, pentkasis skirsnis)	0.2030	Magistralinių dujotiekių ir naftotiekių (produktotiekių) apsaugos zonos (III skyrius, pentkasis skirsnis)	0.1813	0.1813
567.	5233/0011:1375	4400-5395-5187	Kauno r. sav. Martinavos k.	2020-05-12	Žemės ūkio	Kiti žemės ūkio paskirties žemės sklypai	Kadastriniai matavimai	Magistralinių dujotiekių ir naftotiekių (produktotiekių) apsaugos zonos (III skyrius, pentkasis skirsnis)	0.1089	Magistralinių dujotiekių ir naftotiekių (produktotiekių) apsaugos zonos (III skyrius, pentkasis skirsnis)	0.0249	0.0249
568.	5233/7001:0016	4400-5409-0112	Kauno r. sav. Pabiržio k.	2020-06-05	Kita (žemės)	Susisiekimo ir inžinerinių tinklų koridorių teritorijos	Kadastriniai matavimai	Magistralinių dujotiekių ir naftotiekių (produktotiekių) apsaugos zonos (III skyrius, pentkasis skirsnis)	0.4980	Magistralinių dujotiekių ir naftotiekių (produktotiekių) apsaugos zonos (III skyrius, pentkasis skirsnis)	0.4906	0.4906
569.	5233/0010:0426	4400-5420-5977	Kauno r. sav. Martinavos k.	2020-04-16	Miškų ūkio	Apsauginių miškų sklypai	Kadastriniai matavimai	Magistralinių dujotiekių ir naftotiekių (produktotiekių) apsaugos zonos (III skyrius, pentkasis skirsnis)	0.1842	Magistralinių dujotiekių ir naftotiekių (produktotiekių) apsaugos zonos (III skyrius, pentkasis skirsnis)	0.1833	0.1833
570.	5293/0003:0054	4400-5456-4422	Kauno r. sav. Novos k.	2020-06-18	Žemės ūkio	Kiti žemės ūkio paskirties žemės sklypai	Kadastriniai matavimai	Magistralinių dujotiekių ir naftotiekių (produktotiekių) apsaugos zonos (III skyrius, pentkasis skirsnis)	0.6168	Magistralinių dujotiekių ir naftotiekių (produktotiekių) apsaugos zonos (III skyrius, pentkasis skirsnis)	0.6192	0.6192
571.	5293/0003:0055	4400-5461-5666	Kauno r. sav. Novos k.	2020-08-19	Žemės ūkio	Kiti žemės ūkio paskirties žemės sklypai	Kadastriniai matavimai	Magistralinių dujotiekių ir naftotiekių (produktotiekių) apsaugos zonos (III skyrius, pentkasis skirsnis)	0.0310	Magistralinių dujotiekių ir naftotiekių (produktotiekių) apsaugos zonos (III skyrius, pentkasis skirsnis)	0.0294	0.0294
572.	5207/0004:0358	4400-5463-5004	Kauno r. sav. Dulkių k.	2020-09-01	Žemės ūkio	Kiti žemės ūkio paskirties žemės sklypai	Kadastriniai matavimai	Magistralinių dujotiekių ir naftotiekių (produktotiekių) apsaugos zonos (III skyrius, pentkasis skirsnis)	0.4732	Magistralinių dujotiekių ir naftotiekių (produktotiekių) apsaugos zonos (III skyrius, pentkasis skirsnis)	0.4692	0.4692
573.	5207/0004:0357	4400-5463-7775	Kauno r. sav. Dulkių k.	2020-08-31	Žemės ūkio	Kiti žemės ūkio paskirties žemės sklypai	Kadastriniai matavimai	Magistralinių dujotiekių ir naftotiekių (produktotiekių) apsaugos zonos (III skyrius, pentkasis skirsnis)	0.4198	Magistralinių dujotiekių ir naftotiekių (produktotiekių) apsaugos zonos (III skyrius, pentkasis skirsnis)	0.4228	0.4228
574.	5233/0010:0434	4400-5468-9319	Kauno r. sav. Biruliškių k.	2020-06-20	Kita (žemės)	Susisiekimo ir inžinerinių tinklų koridorių teritorijos	Kadastriniai matavimai	Magistralinių dujotiekių ir naftotiekių (produktotiekių) apsaugos zonos (III skyrius, pentkasis skirsnis)	0.0012	Magistralinių dujotiekių ir naftotiekių (produktotiekių) apsaugos zonos (III skyrius, pentkasis skirsnis)	0.0068	0.0068
575.	5233/0010:0435	4400-5468-9351	Kauno r. sav. Biruliškių k. Jėgainės g. 16	2020-06-20	Kita (žemės)	Pramonės ir sandėliavimo objektų teritorijos	Kadastriniai matavimai	Magistralinių dujotiekių ir naftotiekių (produktotiekių) apsaugos zonos (III skyrius, pentkasis skirsnis)	0.3198	Magistralinių dujotiekių ir naftotiekių (produktotiekių) apsaugos zonos (III skyrius, pentkasis skirsnis)	0.3250	0.3250
576.	5233/0010:0461	4400-5469-9215	Kauno r. sav. Ramučių k.	2020-12-03	Žemės ūkio	Kiti žemės ūkio paskirties žemės sklypai	Kadastriniai matavimai	Magistralinių dujotiekių ir naftotiekių (produktotiekių) apsaugos zonos (III skyrius, pentkasis skirsnis)	0.2207	Magistralinių dujotiekių ir naftotiekių (produktotiekių) apsaugos zonos (III skyrius, pentkasis skirsnis)	0.2207	0.2207
577.	5233/0009:1197	4400-5470-4046	Kauno r. sav. Biruliškių k.	2020-11-12	Žemės ūkio	Kiti žemės ūkio paskirties žemės sklypai	Kadastriniai matavimai	Magistralinių dujotiekių ir naftotiekių (produktotiekių)	0.2016	Magistralinių dujotiekių ir naftotiekių (produktotiekių)	0.1956	0.1956

¹ Teritorijos, kuriose taikomos SŽNS, neįregistruotos Nekilnojamojo turto registre

² Bendrame plote neįskaičiuojamos SŽNS teritorijos (jų plotai), kurios įregistruotos kitais pagrindais

Eil. Nr.	Žemės sklypo kadastrinis numeris	Žemės sklypo unikalus numeris	Žemės sklypo adresas	Žemės sklypo suformavimo metai	Žemės sklypo paskirtis	Žemės sklypo naudojimo būdas	Žemės sklypo matavimų tipas	Esamos apsaugos zonos pavadinimas	Esamos apsaugos zonos plotas, ha ¹	Planu nustatomos apsaugos zonos pavadinimas	Planu Nustatomos apsaugos zonos plotas, ha	Įregistruotų ir Planu nustatomų apsaugos zonų bendras plotas, ha ²
								apsaugos zonos (III skyrius, pentkasis skirsnis)		apsaugos zonos (III skyrius, pentkasis skirsnis)		
578.	5233/0009:1201	4400-5470-4257	Kauno r. sav. Biruliškių k.	2020-11-12	Žemės ūkio	Kiti žemės ūkio paskirties žemės sklypai	Kadastriniai matavimai	Magistralinių dujotiekių ir naftotiekių (produktotiekių) apsaugos zonos (III skyrius, pentkasis skirsnis)	0.3507	Magistralinių dujotiekių ir naftotiekių (produktotiekių) apsaugos zonos (III skyrius, pentkasis skirsnis)	0.2915	0.2915
579.	5233/0010:0438	4400-5471-4386	Kauno r. sav. Biruliškių k. Jėgainės g. 19	2020-06-20	Kita (žemės)	Pramonės ir sandėliavimo objektų teritorijos	Kadastriniai matavimai	Magistralinių dujotiekių ir naftotiekių (produktotiekių) apsaugos zonos (III skyrius, pentkasis skirsnis)	0.0034	Magistralinių dujotiekių ir naftotiekių (produktotiekių) apsaugos zonos (III skyrius, pentkasis skirsnis)	0.0034	0.0034
580.	5287/0006:0318	4400-5490-8104	Kauno r. sav. Vandžio galos mstl.	2020-07-22	Žemės ūkio	Kiti žemės ūkio paskirties žemės sklypai	Kadastriniai matavimai	Magistralinių dujotiekių ir naftotiekių (produktotiekių) apsaugos zonos (III skyrius, pentkasis skirsnis)	0.0207	Magistralinių dujotiekių ir naftotiekių (produktotiekių) apsaugos zonos (III skyrius, pentkasis skirsnis)	0.0294	0.0294
581.	5217/0010:1273	4400-5513-8168	Kauno r. sav. Žemaitkiemio k.	2020-10-30	Žemės ūkio	Kiti žemės ūkio paskirties žemės sklypai	Kadastriniai matavimai	Magistralinių dujotiekių ir naftotiekių (produktotiekių) apsaugos zonos (III skyrius, pentkasis skirsnis)	0.0040	Magistralinių dujotiekių ir naftotiekių (produktotiekių) apsaugos zonos (III skyrius, pentkasis skirsnis)	0.0038	0.0038
582.	5217/0010:1286	4400-5513-8257	Kauno r. sav. Žemaitkiemio k.	2020-12-02	Žemės ūkio	Kiti žemės ūkio paskirties žemės sklypai	Kadastriniai matavimai	Magistralinių dujotiekių ir naftotiekių (produktotiekių) apsaugos zonos (III skyrius, pentkasis skirsnis)	1.0230	Magistralinių dujotiekių ir naftotiekių (produktotiekių) apsaugos zonos (III skyrius, pentkasis skirsnis)	1.0212	1.0212
583.	5233/0010:0482	4400-5575-9485	Kauno r. sav. Ramučių k. Erdvės g. 27	2020-12-10	Žemės ūkio	Kiti žemės ūkio paskirties žemės sklypai	Kadastriniai matavimai	Magistralinių dujotiekių ir naftotiekių (produktotiekių) apsaugos zonos (III skyrius, pentkasis skirsnis)	1.3462	Magistralinių dujotiekių ir naftotiekių (produktotiekių) apsaugos zonos (III skyrius, pentkasis skirsnis)	1.1541	1.1541
584.	5283/7001:0008	4400-5609-1431		2021-10-22	Kita (žemės)	Susisiekimo ir inžinerinių tinklų koridorių teritorijos	Kadastriniai matavimai	Magistralinių dujotiekių ir naftotiekių (produktotiekių) apsaugos zonos (III skyrius, pentkasis skirsnis)	0.1322	Magistralinių dujotiekių ir naftotiekių (produktotiekių) apsaugos zonos (III skyrius, pentkasis skirsnis)	0.1305	0.1305
								Elektros tinklų apsaugos zonos (III skyrius, ketvirtasis skirsnis)	0.8357	Elektros tinklų apsaugos zonos (III skyrius, ketvirtasis skirsnis)	0.0039	0.8396
585.	5287/7001:0021	4400-5688-9512		2022-05-19	Kita (žemės)	Susisiekimo ir inžinerinių tinklų koridorių teritorijos	Kadastriniai matavimai	Magistralinių dujotiekių ir naftotiekių (produktotiekių) apsaugos zonos (III skyrius, pentkasis skirsnis)	0.0905	Magistralinių dujotiekių ir naftotiekių (produktotiekių) apsaugos zonos (III skyrius, pentkasis skirsnis)	0.0905	0.0905
586.	5233/0009:1236	4400-5700-1880	Kauno r. sav. Biruliškių k. Veterinarų g. 32	2021-07-12	Kita (žemės)	Pramonės ir sandėliavimo objektų teritorijos	Kadastriniai matavimai	Magistralinių dujotiekių ir naftotiekių (produktotiekių) apsaugos zonos (III skyrius, pentkasis skirsnis)	0.2628	Magistralinių dujotiekių ir naftotiekių (produktotiekių) apsaugos zonos (III skyrius, pentkasis skirsnis)	0.3315	0.3315
587.	5233/0013:0620	4400-5790-7823	Kauno r. sav. Neveronių k.	2022-01-13	Kita (žemės)	Susisiekimo ir inžinerinių komunikacijų aptarnavimo objektų teritorijos	Kadastriniai matavimai	Magistralinių dujotiekių ir naftotiekių (produktotiekių) apsaugos zonos (III skyrius, pentkasis skirsnis)	0.1637	Magistralinių dujotiekių ir naftotiekių (produktotiekių) apsaugos zonos (III skyrius, pentkasis skirsnis)	0.1637	0.1637
588.	5217/0002:0333	4400-5840-9392	Kauno r. sav. Didžiųjų Ibėnų k.	2022-04-08	Žemės ūkio	Kiti žemės ūkio paskirties žemės sklypai	Kadastriniai matavimai	Magistralinių dujotiekių ir naftotiekių (produktotiekių) apsaugos zonos (III skyrius, pentkasis skirsnis)	0.3000	Magistralinių dujotiekių ir naftotiekių (produktotiekių) apsaugos zonos (III skyrius, pentkasis skirsnis)	0.3023	0.3023

¹ Teritorijos, kuriose taikomos SŽNS, neįregistruotos Nekilnojamojo turto registre

² Bendrame plote neįskaičiuojamos SŽNS teritorijos (jų plotai), kurios įregistruotos kitais pagrindais

Eil. Nr.	Žemės sklypo kadastrinis numeris	Žemės sklypo unikalus numeris	Žemės sklypo adresas	Žemės sklypo suformavimo metai	Žemės sklypo paskirtis	Žemės sklypo naudojimo būdas	Žemės sklypo matavimų tipas	Esamos apsaugos zonos pavadinimas	Esamos apsaugos zonos plotas, ha ¹	Planu nustatomos apsaugos zonos pavadinimas	Planu Nustatomos apsaugos zonos plotas, ha	Įregistruotų ir Planu nustatomų apsaugos zonų bendras plotas, ha ²
589.	5217/0002:0334	4400-5841-1342	Kauno r. sav. Didžiųjų Ibėnų k.	2022-04-13	Žemės ūkio	Kiti žemės ūkio paskirties žemės sklypai	Kadastriniai matavimai	Magistralinių dujotiekių ir naftotiekių (produktotiekių) apsaugos zonos (III skyrius, pentkasis skirsnis)	0.1800	Magistralinių dujotiekių ir naftotiekių (produktotiekių) apsaugos zonos (III skyrius, pentkasis skirsnis)	0.1751	0.1751
590.	5233/0009:1255	4400-5865-1240	Kauno r. sav. Biruliškių k.	2022-04-19	Žemės ūkio	Kiti žemės ūkio paskirties žemės sklypai	Kadastriniai matavimai	Magistralinių dujotiekių ir naftotiekių (produktotiekių) apsaugos zonos (III skyrius, pentkasis skirsnis)	0.0386	Magistralinių dujotiekių ir naftotiekių (produktotiekių) apsaugos zonos (III skyrius, pentkasis skirsnis)	0.0456	0.0456
591.	5233/0011:1610	4400-5940-5719	Kauno r. sav. Ramučių k.	2023-08-22	Žemės ūkio	Kiti žemės ūkio paskirties žemės sklypai	Kadastriniai matavimai	-	-	Magistralinių dujotiekių ir naftotiekių (produktotiekių) apsaugos zonos (III skyrius, pentkasis skirsnis)	0.2979	0.2979
592.	5233/0010:0515	4400-5954-2120	Kauno r. sav. Biruliškių k. Veterinarų g. 27	2022-09-28	Kita (žemės)	Pramonės ir sandėliavimo objektų teritorijos	Kadastriniai matavimai	Magistralinių dujotiekių ir naftotiekių (produktotiekių) apsaugos zonos (III skyrius, pentkasis skirsnis)	0.1491	Magistralinių dujotiekių ir naftotiekių (produktotiekių) apsaugos zonos (III skyrius, pentkasis skirsnis)	0.1425	0.1425
593.	5293/0005:0860	4400-5991-1225	Kauno r. sav. Kluoniškių k. Kaimelio g. 13	2023-03-16	Kita (žemės)	Vienbučių ir dvibučių gyvenamųjų pastatų teritorijos	Kadastriniai matavimai	-	-	Magistralinių dujotiekių ir naftotiekių (produktotiekių) apsaugos zonos (III skyrius, pentkasis skirsnis)	0.00004	0.0000
594.	5217/0010:1495	4400-6124-9294	Kauno r. sav. Ražių k.	2023-11-22	Žemės ūkio	Kiti žemės ūkio paskirties žemės sklypai	Kadastriniai matavimai	-	-	Magistralinių dujotiekių ir naftotiekių (produktotiekių) apsaugos zonos (III skyrius, pentkasis skirsnis)	0.1595	0.1595
595.	5217/0010:1491	4400-6124-9307	Kauno r. sav. Ražių k.	2023-11-15	Žemės ūkio	Kiti žemės ūkio paskirties žemės sklypai	Kadastriniai matavimai	-	-	Magistralinių dujotiekių ir naftotiekių (produktotiekių) apsaugos zonos (III skyrius, pentkasis skirsnis)	0.2444	0.2444
596.	5217/0010:1487	4400-6145-8984	Kauno r. sav. Ražių k.	2023-09-26	Žemės ūkio	Kiti žemės ūkio paskirties žemės sklypai	Kadastriniai matavimai	-	-	Magistralinių dujotiekių ir naftotiekių (produktotiekių) apsaugos zonos (III skyrius, pentkasis skirsnis)	0.0123	0.0123
597.	5217/0010:1486	4400-6145-9016	Kauno r. sav. Ražių k.	2023-09-22	Žemės ūkio	Kiti žemės ūkio paskirties žemės sklypai	Kadastriniai matavimai	-	-	Magistralinių dujotiekių ir naftotiekių (produktotiekių) apsaugos zonos (III skyrius, pentkasis skirsnis)	0.0990	0.0990
598.	5217/0010:1518	4400-6262-2142	Kauno r. sav. Žemaitkiemio k.	2024-06-06	Žemės ūkio	Kiti žemės ūkio paskirties žemės sklypai	Kadastriniai matavimai	-	-	Magistralinių dujotiekių ir naftotiekių (produktotiekių) apsaugos zonos (III skyrius, pentkasis skirsnis)	0.0503	0.0503
599.	5207/0004:0752	4400-6295-0398	Kauno r. sav. Rupunionių k.	2024-05-03	Žemės ūkio	Kiti žemės ūkio paskirties žemės sklypai	Kadastriniai matavimai	-	-	Magistralinių dujotiekių ir naftotiekių (produktotiekių) apsaugos zonos (III skyrius, pentkasis skirsnis)	0.0007	0.0007
600.	5233/0013:0682	4400-6319-3264	Kauno r. sav. Neveronių k.	2024-06-20	Žemės ūkio	-	Kadastriniai matavimai	-	-	Magistralinių dujotiekių ir naftotiekių (produktotiekių) apsaugos zonos (III skyrius, pentkasis skirsnis)	0.0297	0.0297
601.	5233/0013:0679	4400-6319-4261	Kauno r. sav. Neveronių k.	2024-06-19	Žemės ūkio	-	Kadastriniai matavimai	-	-	Magistralinių dujotiekių ir naftotiekių (produktotiekių)	0.9633	0.9633

¹ Teritorijos, kuriose taikomos SŽNS, neįregistruotos Nekilnojamojo turto registre

² Bendrame plote neįskaičiuojamos SŽNS teritorijos (jų plotai), kurios įregistruotos kitais pagrindais

Eil. Nr.	Žemės sklypo kadastrinis numeris	Žemės sklypo unikalus numeris	Žemės sklypo adresas	Žemės sklypo suformavimo metai	Žemės sklypo paskirtis	Žemės sklypo naudojimo būdas	Žemės sklypo matavimų tipas	Esamos apsaugos zonos pavadinimas	Esamos apsaugos zonos plotas, ha ¹	Planu nustatomos apsaugos zonos pavadinimas	Planu Nustatomos apsaugos zonos plotas, ha	Įregistruotų ir Planu nustatomų apsaugos zonų bendras plotas, ha ²
										apsaugos zonos (III skyrius, pentkasis skirsnis)		
602.	5233/0013:0681	4400-6319-4483	Kauno r. sav. Neveronių k.	2024-06-19	Žemės ūkio	-	Kadastriniai matavimai	-	-	Magistralinių dujotiekių ir naftotiekių (produktotiekių) apsaugos zonos (III skyrius, pentkasis skirsnis)	0.0068	0.0068
603.	5201/0002:0013	5201-0002-0013	Kauno r. sav. Kuro k.	2000-10-06	Miškų ūkio	-	Preliminarūs matavimai	Magistralinių dujotiekių ir naftotiekių (produktotiekių) apsaugos zonos (III skyrius, pentkasis skirsnis)	0.3900	Magistralinių dujotiekių ir naftotiekių (produktotiekių) apsaugos zonos (III skyrius, pentkasis skirsnis)	2.8112	2.8112
								Elektros tinklų apsaugos zonos (III skyrius, ketvirtasis skirsnis)	0.3500	Elektros tinklų apsaugos zonos (III skyrius, ketvirtasis skirsnis)	0.0003	0.3503
604.	5201/0009:0062	5201-0009-0062	Kauno r. sav. Altoniškių k.	1995-03-08	Žemės ūkio	Kiti žemės ūkio paskirties žemės sklypai	Kadastriniai matavimai	Magistralinių dujotiekių ir naftotiekių (produktotiekių) apsaugos zonos (III skyrius, pentkasis skirsnis)	0.5613	Magistralinių dujotiekių ir naftotiekių (produktotiekių) apsaugos zonos (III skyrius, pentkasis skirsnis)	0.5536	0.5536
								Elektros tinklų apsaugos zonos (III skyrius, ketvirtasis skirsnis)	0.0273	Elektros tinklų apsaugos zonos (III skyrius, ketvirtasis skirsnis)	0.0486	0.0759
605.	5201/0009:0063	5201-0009-0063	Kauno r. sav. Altoniškių k.	1995-03-08	Žemės ūkio	Kiti žemės ūkio paskirties žemės sklypai	Kadastriniai matavimai	Magistralinių dujotiekių ir naftotiekių (produktotiekių) apsaugos zonos (III skyrius, pentkasis skirsnis)	0.8732	Magistralinių dujotiekių ir naftotiekių (produktotiekių) apsaugos zonos (III skyrius, pentkasis skirsnis)	0.8657	0.8657
								Elektros tinklų apsaugos zonos (III skyrius, ketvirtasis skirsnis)	0.3137	Elektros tinklų apsaugos zonos (III skyrius, ketvirtasis skirsnis)	0.0793	0.3930
606.	5201/0009:0082	5201-0009-0082	Kauno r. sav. Rupinių k. Kriūkų pl. 6	1996-07-09	Žemės ūkio	-	Preliminarūs matavimai	Magistralinių dujotiekių ir naftotiekių (produktotiekių) apsaugos zonos (III skyrius, pentkasis skirsnis)	0.0147	Magistralinių dujotiekių ir naftotiekių (produktotiekių) apsaugos zonos (III skyrius, pentkasis skirsnis)	0.0147	0.0147
607.	5201/0009:0096	5201-0009-0096	Kauno r. sav. Altoniškių k.	1998-04-30	Žemės ūkio	Kiti žemės ūkio paskirties žemės sklypai	Kadastriniai matavimai	Magistralinių dujotiekių ir naftotiekių (produktotiekių) apsaugos zonos (III skyrius, pentkasis skirsnis)	0.8404	Magistralinių dujotiekių ir naftotiekių (produktotiekių) apsaugos zonos (III skyrius, pentkasis skirsnis)	0.9157	0.9157
608.	5201/0009:0141	5201-0009-0141	Kauno r. sav. Altoniškių k.	2000-07-03	Žemės ūkio	Kiti žemės ūkio paskirties žemės sklypai	Kadastriniai matavimai	Magistralinių dujotiekių ir naftotiekių (produktotiekių) apsaugos zonos (III skyrius, pentkasis skirsnis)	0.3290	Magistralinių dujotiekių ir naftotiekių (produktotiekių) apsaugos zonos (III skyrius, pentkasis skirsnis)	0.4773	0.4773
609.	5201/0009:0179	5201-0009-0179	Kauno r. sav. Altoniškių k.	2001-06-14	Žemės ūkio	-	Preliminarūs matavimai	Magistralinių dujotiekių ir naftotiekių (produktotiekių) apsaugos zonos (III skyrius, pentkasis skirsnis)	0.2238	Magistralinių dujotiekių ir naftotiekių (produktotiekių) apsaugos zonos (III skyrius, pentkasis skirsnis)	0.2234	0.2234
610.	5201/0009:0187	5201-0009-0187	Kauno r. sav. Altoniškių k.	2001-08-07	Žemės ūkio	Kiti žemės ūkio paskirties žemės sklypai	Kadastriniai matavimai	Magistralinių dujotiekių ir naftotiekių (produktotiekių) apsaugos zonos (III skyrius, pentkasis skirsnis)	0.0239	Magistralinių dujotiekių ir naftotiekių (produktotiekių) apsaugos zonos (III skyrius, pentkasis skirsnis)	0.0238	0.0239
611.	5201/0010:0001	5201-0010-0001	Kauno r. sav. Kuro k.	1999-09-08	Miškų ūkio	-	Preliminarūs matavimai	Magistralinių dujotiekių ir naftotiekių (produktotiekių) apsaugos zonos (III skyrius, pentkasis skirsnis)	-	Magistralinių dujotiekių ir naftotiekių (produktotiekių) apsaugos zonos (III skyrius, pentkasis skirsnis)	1.4780	1.4780
612.	5201/0010:0002	5201-0010-0002	Kauno r. sav. Kuro k.	2000-06-09	Miškų ūkio	-	Preliminarūs matavimai	Magistralinių dujotiekių ir naftotiekių (produktotiekių)	0.1000	Magistralinių dujotiekių ir naftotiekių (produktotiekių)	0.5735	0.5735

¹ Teritorijos, kuriose taikomos SŽNS, neįregistruotos Nekilnojamojo turto registre

² Bendrame plote neįskaičiuojamos SŽNS teritorijos (jų plotai), kurios įregistruotos kitais pagrindais

Eil. Nr.	Žemės sklypo kadastrinis numeris	Žemės sklypo unikalus numeris	Žemės sklypo adresas	Žemės sklypo suformavimo metai	Žemės sklypo paskirtis	Žemės sklypo naudojimo būdas	Žemės sklypo matavimų tipas	Esamos apsaugos zonos pavadinimas	Esamos apsaugos zonos plotas, ha ¹	Planu nustatomos apsaugos zonos pavadinimas	Planu Nustatomos apsaugos zonos plotas, ha	Įregistruotų ir Planu nustatomų apsaugos zonų bendras plotas, ha ²
								apsaugos zonos (III skyrius, pentkasis skirsnis)		apsaugos zonos (III skyrius, pentkasis skirsnis)		
613.	5201/0012:0014	5201-0012-0014	Kauno r. sav. Kuro k. Ovos g. 7	1994-08-03	Žemės ūkio	-	Preliminarūs matavimai	Magistralinių dujotiekių ir naftotiekių (produktotiekių) apsaugos zonos (III skyrius, pentkasis skirsnis)	0.0411	Magistralinių dujotiekių ir naftotiekių (produktotiekių) apsaugos zonos (III skyrius, pentkasis skirsnis)	0.0411	0.0411
614.	5201/0012:0015	5201-0012-0015	Kauno r. sav. Kuro k. Šakių pl. 58	1994-08-26	Žemės ūkio	-	Kadastriniai matavimai	Magistralinių dujotiekių ir naftotiekių (produktotiekių) apsaugos zonos (III skyrius, pentkasis skirsnis)	1.8021	Magistralinių dujotiekių ir naftotiekių (produktotiekių) apsaugos zonos (III skyrius, pentkasis skirsnis)	1.8020	1.8021
								Elektros tinklų apsaugos zonos (III skyrius, ketvirtasis skirsnis)	-	Elektros tinklų apsaugos zonos (III skyrius, ketvirtasis skirsnis)	0.0003	0.0003
615.	5201/0012:0023	5201-0012-0023	Kauno r. sav. Kuro k. Ovos g. 5	1996-11-14	Žemės ūkio	Kiti žemės ūkio paskirties žemės sklypai	Kadastriniai matavimai	Magistralinių dujotiekių ir naftotiekių (produktotiekių) apsaugos zonos (III skyrius, pentkasis skirsnis)	0.6616	Magistralinių dujotiekių ir naftotiekių (produktotiekių) apsaugos zonos (III skyrius, pentkasis skirsnis)	0.3866	0.3866
616.	5201/0012:0024	5201-0012-0024	Kauno r. sav. Kuro k. Šaltupio g. 2	1997-05-22	Žemės ūkio	-	Preliminarūs matavimai	Magistralinių dujotiekių ir naftotiekių (produktotiekių) apsaugos zonos (III skyrius, pentkasis skirsnis)	2.0460	Magistralinių dujotiekių ir naftotiekių (produktotiekių) apsaugos zonos (III skyrius, pentkasis skirsnis)	2.0337	2.0337
617.	5201/0012:0035	5201-0012-0035	Kauno r. sav. Kuro k. Nidos g. 5	1998-05-26	Žemės ūkio	Kiti žemės ūkio paskirties žemės sklypai	Kadastriniai matavimai	Magistralinių dujotiekių ir naftotiekių (produktotiekių) apsaugos zonos (III skyrius, pentkasis skirsnis)	0.3847	Magistralinių dujotiekių ir naftotiekių (produktotiekių) apsaugos zonos (III skyrius, pentkasis skirsnis)	0.3852	0.3852
618.	5201/0012:0073	5201-0012-0073	Kauno r. sav. Novos k.	2000-04-13	Žemės ūkio	-	Preliminarūs matavimai	Magistralinių dujotiekių ir naftotiekių (produktotiekių) apsaugos zonos (III skyrius, pentkasis skirsnis)	0.2097	Magistralinių dujotiekių ir naftotiekių (produktotiekių) apsaugos zonos (III skyrius, pentkasis skirsnis)	0.2096	0.2097
619.	5201/0012:0087	5201-0012-0087	Kauno r. sav. Novos k.	2000-10-11	Miškų ūkio	-	Preliminarūs matavimai	Magistralinių dujotiekių ir naftotiekių (produktotiekių) apsaugos zonos (III skyrius, pentkasis skirsnis)	1.0000	Magistralinių dujotiekių ir naftotiekių (produktotiekių) apsaugos zonos (III skyrius, pentkasis skirsnis)	0.9496	0.9496
								Elektros tinklų apsaugos zonos (III skyrius, ketvirtasis skirsnis)	0.4000	Elektros tinklų apsaugos zonos (III skyrius, ketvirtasis skirsnis)	0.0153	0.4153
620.	5201/0012:0088	5201-0012-0088	Kauno r. sav. Novos k. Medžių g. 2	2000-10-11	Miškų ūkio	-	Preliminarūs matavimai	Magistralinių dujotiekių ir naftotiekių (produktotiekių) apsaugos zonos (III skyrius, pentkasis skirsnis)	-	Magistralinių dujotiekių ir naftotiekių (produktotiekių) apsaugos zonos (III skyrius, pentkasis skirsnis)	1.1666	1.1666
621.	5201/0012:0091	5201-0012-0091	Kauno r. sav. Novos k.	2000-11-06	Žemės ūkio	-	Preliminarūs matavimai	Magistralinių dujotiekių ir naftotiekių (produktotiekių) apsaugos zonos (III skyrius, pentkasis skirsnis)	0.3500	Magistralinių dujotiekių ir naftotiekių (produktotiekių) apsaugos zonos (III skyrius, pentkasis skirsnis)	0.4612	0.4612
								Elektros tinklų apsaugos zonos (III skyrius, ketvirtasis skirsnis)	0.1600	Elektros tinklų apsaugos zonos (III skyrius, ketvirtasis skirsnis)	0.0025	0.1625
622.	5201/0012:0096	5201-0012-0096	Kauno r. sav. Novos k.	2001-03-12	Miškų ūkio	-	Preliminarūs matavimai	Magistralinių dujotiekių ir naftotiekių (produktotiekių) apsaugos zonos (III skyrius, pentkasis skirsnis)	-	Magistralinių dujotiekių ir naftotiekių (produktotiekių) apsaugos zonos (III skyrius, pentkasis skirsnis)	2.2644	2.2644
								-	-	Elektros tinklų apsaugos zonos (III skyrius, ketvirtasis skirsnis)	0.0035	0.0035

¹ Teritorijos, kuriose taikomos SŽNS, neįregistruotos Nekilnojamojo turto registre

² Bendrame plote neįskaičiuojamos SŽNS teritorijos (jų plotai), kurios įregistruotos kitais pagrindais

Eil. Nr.	Žemės sklypo kadastrinis numeris	Žemės sklypo unikalus numeris	Žemės sklypo adresas	Žemės sklypo suformavimo metai	Žemės sklypo paskirtis	Žemės sklypo naudojimo būdas	Žemės sklypo matavimų tipas	Esamos apsaugos zonos pavadinimas	Esamos apsaugos zonos plotas, ha ¹	Planu nustatomos apsaugos zonos pavadinimas	Planu Nustatomos apsaugos zonos plotas, ha	Įregistruotų ir Planu nustatomų apsaugos zonų bendras plotas, ha ²
623.	5201/0012:0097	5201-0012-0097	Kauno r. sav. Kuro k.	2001-04-03	Miškų ūkio	-	Preliminarūs matavimai	Magistralinių dujotiekių ir naftotiekių (produktotiekių) apsaugos zonos (III skyrius, pentkasis skirsnis)	0.0788	Magistralinių dujotiekių ir naftotiekių (produktotiekių) apsaugos zonos (III skyrius, pentkasis skirsnis)	0.0761	0.0761
624.	5201/0012:0115	5201-0012-0115	Kauno r. sav. Novos k.	2002-09-13	Miškų ūkio	-	Preliminarūs matavimai	Magistralinių dujotiekių ir naftotiekių (produktotiekių) apsaugos zonos (III skyrius, pentkasis skirsnis)	-	Magistralinių dujotiekių ir naftotiekių (produktotiekių) apsaugos zonos (III skyrius, pentkasis skirsnis)	0.0824	0.0824
								-	-	Elektros tinklų apsaugos zonos (III skyrius, ketvirtasis skirsnis)	0.0030	0.0030
625.	5201/0012:0125	5201-0012-0125	Kauno r. sav. Kuro k.	2003-07-07	Žemės ūkio	Kiti žemės ūkio paskirties žemės sklypai	Kadastriniai matavimai	Magistralinių dujotiekių ir naftotiekių (produktotiekių) apsaugos zonos (III skyrius, pentkasis skirsnis)	0.6300	Magistralinių dujotiekių ir naftotiekių (produktotiekių) apsaugos zonos (III skyrius, pentkasis skirsnis)	0.6314	0.6314
626.	5201/0012:0128	5201-0012-0128	Kauno r. sav. Kuro k.	2003-07-07	Žemės ūkio	-	Preliminarūs matavimai	Magistralinių dujotiekių ir naftotiekių (produktotiekių) apsaugos zonos (III skyrius, pentkasis skirsnis)	1.3649	Magistralinių dujotiekių ir naftotiekių (produktotiekių) apsaugos zonos (III skyrius, pentkasis skirsnis)	1.3640	1.3640
627.	5207/0004:0003	5207-0004-0003	Kauno r. sav. Tirkšlių k.	1995-03-31	Žemės ūkio	-	Kadastriniai matavimai	Magistralinių dujotiekių ir naftotiekių (produktotiekių) apsaugos zonos (III skyrius, pentkasis skirsnis)	3.2030	Magistralinių dujotiekių ir naftotiekių (produktotiekių) apsaugos zonos (III skyrius, pentkasis skirsnis)	2.2684	2.2684
								-	-	Elektros tinklų apsaugos zonos (III skyrius, ketvirtasis skirsnis)	0.0003	0.0003
628.	5207/0004:0008	5207-0004-0008	Kauno r. sav. Dulkių k.	1993-04-13	Žemės ūkio	-	Preliminarūs matavimai	Magistralinių dujotiekių ir naftotiekių (produktotiekių) apsaugos zonos (III skyrius, pentkasis skirsnis)	1.4000	Magistralinių dujotiekių ir naftotiekių (produktotiekių) apsaugos zonos (III skyrius, pentkasis skirsnis)	1.4081	1.4081
629.	5207/0004:0023	5207-0004-0023	Kauno r. sav. Tirkšlių k.	1995-11-07	Žemės ūkio	-	Preliminarūs matavimai	Magistralinių dujotiekių ir naftotiekių (produktotiekių) apsaugos zonos (III skyrius, pentkasis skirsnis)	0.9676	Magistralinių dujotiekių ir naftotiekių (produktotiekių) apsaugos zonos (III skyrius, pentkasis skirsnis)	0.9628	0.9628
								-	-	Elektros tinklų apsaugos zonos (III skyrius, ketvirtasis skirsnis)	0.0003	0.0003
630.	5207/0004:0028	5207-0004-0028	Kauno r. sav. Kvesų k.	1996-01-02	Žemės ūkio	-	Preliminarūs matavimai	Magistralinių dujotiekių ir naftotiekių (produktotiekių) apsaugos zonos (III skyrius, pentkasis skirsnis)	-	Magistralinių dujotiekių ir naftotiekių (produktotiekių) apsaugos zonos (III skyrius, pentkasis skirsnis)	0.6197	0.6197
631.	5207/0004:0033	5207-0004-0033	Kauno r. sav. Mozūriškių k.	1994-08-01	Žemės ūkio	-	Preliminarūs matavimai	Magistralinių dujotiekių ir naftotiekių (produktotiekių) apsaugos zonos (III skyrius, pentkasis skirsnis)	-	Magistralinių dujotiekių ir naftotiekių (produktotiekių) apsaugos zonos (III skyrius, pentkasis skirsnis)	1.5250	1.5250
632.	5207/0004:0037	5207-0004-0037	Kauno r. sav. Mozūriškių k.	1994-08-18	Žemės ūkio	-	Preliminarūs matavimai	Magistralinių dujotiekių ir naftotiekių (produktotiekių) apsaugos zonos (III skyrius, pentkasis skirsnis)	-	Magistralinių dujotiekių ir naftotiekių (produktotiekių) apsaugos zonos (III skyrius, pentkasis skirsnis)	0.8276	0.8276
633.	5207/0004:0044	5207-0004-0044	Kauno r. sav. Mozūriškių k.	1995-04-06	Žemės ūkio	--	Preliminarūs matavimai	Magistralinių dujotiekių ir naftotiekių (produktotiekių) apsaugos zonos (III skyrius, pentkasis skirsnis)	-	Magistralinių dujotiekių ir naftotiekių (produktotiekių) apsaugos zonos (III skyrius, pentkasis skirsnis)	1.5525	1.5525

¹ Teritorijos, kuriose taikomos SŽNS, neįregistruotos Nekilnojamojo turto registre

² Bendrame plote neįskaičiuojamos SŽNS teritorijos (jų plotai), kurios įregistruotos kitais pagrindais

Eil. Nr.	Žemės sklypo kadastrinis numeris	Žemės sklypo unikalus numeris	Žemės sklypo adresas	Žemės sklypo suformavimo metai	Žemės sklypo paskirtis	Žemės sklypo naudojimo būdas	Žemės sklypo matavimų tipas	Esamos apsaugos zonos pavadinimas	Esamos apsaugos zonos plotas, ha ¹	Planu nustatomos apsaugos zonos pavadinimas	Planu Nustatomos apsaugos zonos plotas, ha	Įregistruotų ir Planu nustatomų apsaugos zonų bendras plotas, ha ²
								-	-	Elektros tinklų apsaugos zonos (III skyrius, ketvirtasis skirsnis)	0.0006	0.0006
634.	5207/0004:0047	5207-0004-0047	Kauno r. sav. Mozūriškių k.	1995-04-26	Žemės ūkio	-	Preliminarūs matavimai	Magistralinių dujotiekių ir naftotiekių (produktotiekių) apsaugos zonos (III skyrius, pentkasis skirsnis)	0.0753	Magistralinių dujotiekių ir naftotiekių (produktotiekių) apsaugos zonos (III skyrius, pentkasis skirsnis)	0.0753	0.0753
635.	5207/0004:0051	5207-0004-0051	Kauno r. sav. Rupunionių k.	1994-09-02	Žemės ūkio	Kiti žemės ūkio paskirties žemės sklypai	Kadastriniai matavimai	Magistralinių dujotiekių ir naftotiekių (produktotiekių) apsaugos zonos (III skyrius, pentkasis skirsnis)	1.5021	Magistralinių dujotiekių ir naftotiekių (produktotiekių) apsaugos zonos (III skyrius, pentkasis skirsnis)	1.5328	1.5328
636.	5207/0004:0055	5207-0004-0055	Kauno r. sav. Tirkšlių k.	1994-07-27	Žemės ūkio	Kiti žemės ūkio paskirties žemės sklypai	Kadastriniai matavimai	Magistralinių dujotiekių ir naftotiekių (produktotiekių) apsaugos zonos (III skyrius, pentkasis skirsnis)	-	Magistralinių dujotiekių ir naftotiekių (produktotiekių) apsaugos zonos (III skyrius, pentkasis skirsnis)	1.2815	1.2815
637.	5207/0004:0056	5207-0004-0056	Kauno r. sav. Tirkšlių k.	1994-09-02	Žemės ūkio	-	Preliminarūs matavimai	Magistralinių dujotiekių ir naftotiekių (produktotiekių) apsaugos zonos (III skyrius, pentkasis skirsnis)	0.3684	Magistralinių dujotiekių ir naftotiekių (produktotiekių) apsaugos zonos (III skyrius, pentkasis skirsnis)	0.3684	0.3684
638.	5207/0004:0057	5207-0004-0057	Kauno r. sav. Tirkšlių k. Beržynėlio g. 10	1995-04-10	Žemės ūkio	-	Preliminarūs matavimai	Magistralinių dujotiekių ir naftotiekių (produktotiekių) apsaugos zonos (III skyrius, pentkasis skirsnis)	2.6672	Magistralinių dujotiekių ir naftotiekių (produktotiekių) apsaugos zonos (III skyrius, pentkasis skirsnis)	2.6947	2.6947
639.	5207/0004:0058	5207-0004-0058	Kauno r. sav. Tirkšlių k.	1995-04-10	Žemės ūkio	Kiti žemės ūkio paskirties žemės sklypai	Kadastriniai matavimai	Magistralinių dujotiekių ir naftotiekių (produktotiekių) apsaugos zonos (III skyrius, pentkasis skirsnis)	1.2150	Magistralinių dujotiekių ir naftotiekių (produktotiekių) apsaugos zonos (III skyrius, pentkasis skirsnis)	0.7852	0.7852
								Elektros tinklų apsaugos zonos (III skyrius, ketvirtasis skirsnis)	0.5924	Elektros tinklų apsaugos zonos (III skyrius, ketvirtasis skirsnis)	0.0004	0.5928
640.	5207/0004:0059	5207-0004-0059	Kauno r. sav. Tirkšlių k.	1995-04-18	Žemės ūkio	--	Preliminarūs matavimai	Magistralinių dujotiekių ir naftotiekių (produktotiekių) apsaugos zonos (III skyrius, pentkasis skirsnis)	0.0353	Magistralinių dujotiekių ir naftotiekių (produktotiekių) apsaugos zonos (III skyrius, pentkasis skirsnis)	0.0353	0.0353
641.	5207/0004:0124	5207-0004-0124	Kauno r. sav. Rupunionių k.	2000-09-06	Žemės ūkio	-	Preliminarūs matavimai	Magistralinių dujotiekių ir naftotiekių (produktotiekių) apsaugos zonos (III skyrius, pentkasis skirsnis)	-	Magistralinių dujotiekių ir naftotiekių (produktotiekių) apsaugos zonos (III skyrius, pentkasis skirsnis)	1.0935	1.0935
								-	-	Elektros tinklų apsaugos zonos (III skyrius, ketvirtasis skirsnis)	0.0003	0.0003
642.	5207/0004:0140	5207-0004-0140	Kauno r. sav. Dulkių k.	2001-10-11	Žemės ūkio	Kiti žemės ūkio paskirties žemės sklypai	Kadastriniai matavimai	Magistralinių dujotiekių ir naftotiekių (produktotiekių) apsaugos zonos (III skyrius, pentkasis skirsnis)	-	Magistralinių dujotiekių ir naftotiekių (produktotiekių) apsaugos zonos (III skyrius, pentkasis skirsnis)	1.6796	1.6796
643.	5207/0004:0147	5207-0004-0147	Kauno r. sav. Dulkių k.	2002-11-18	Žemės ūkio	-	Preliminarūs matavimai	Magistralinių dujotiekių ir naftotiekių (produktotiekių) apsaugos zonos (III skyrius, pentkasis skirsnis)	-	Magistralinių dujotiekių ir naftotiekių (produktotiekių) apsaugos zonos (III skyrius, pentkasis skirsnis)	0.2461	0.2461
644.	5207/0005:0028	5207-0005-0028	Kauno r. sav. Rupunionių k. Trešnių g. 8	1994-09-02	Žemės ūkio	-	Preliminarūs matavimai	Magistralinių dujotiekių ir naftotiekių (produktotiekių) apsaugos zonos (III skyrius, pentkasis skirsnis)	-	Magistralinių dujotiekių ir naftotiekių (produktotiekių) apsaugos zonos (III skyrius, pentkasis skirsnis)	0.7210	0.7210

¹ Teritorijos, kuriose taikomos SŽNS, neįregistruotos Nekilnojamojo turto registre

² Bendrame plote neįskaičiuojamos SŽNS teritorijos (jų plotai), kurios įregistruotos kitais pagrindais

Eil. Nr.	Žemės sklypo kadastrinis numeris	Žemės sklypo unikalus numeris	Žemės sklypo adresas	Žemės sklypo suformavimo metai	Žemės sklypo paskirtis	Žemės sklypo naudojimo būdas	Žemės sklypo matavimų tipas	Esamos apsaugos zonos pavadinimas	Esamos apsaugos zonos plotas, ha ¹	Planu nustatomos apsaugos zonos pavadinimas	Planu Nustatomos apsaugos zonos plotas, ha	Įregistruotų ir Planu nustatomų apsaugos zonų bendras plotas, ha ²
645.	5207/0005:0049	5207-0005-0049	Kauno r. sav. Virbaliūnų k.	1997-01-19	Žemės ūkio	Kiti žemės ūkio paskirties žemės sklypai	Kadastriniai matavimai	Magistralinių dujotiekių ir naftotiekių (produktotiekių) apsaugos zonos (III skyrius, pentkasis skirsnis)	0.0838	Magistralinių dujotiekių ir naftotiekių (produktotiekių) apsaugos zonos (III skyrius, pentkasis skirsnis)	0.0839	0.0839
646.	5207/0005:0050	5207-0005-0050	Kauno r. sav. Virbaliūnų k.	1997-01-19	Žemės ūkio	Kiti žemės ūkio paskirties žemės sklypai	Kadastriniai matavimai	Magistralinių dujotiekių ir naftotiekių (produktotiekių) apsaugos zonos (III skyrius, pentkasis skirsnis)	0.4979	Magistralinių dujotiekių ir naftotiekių (produktotiekių) apsaugos zonos (III skyrius, pentkasis skirsnis)	0.4979	0.4979
								Elektros tinklų apsaugos zonos (III skyrius, ketvirtasis skirsnis)	0.0533	Elektros tinklų apsaugos zonos (III skyrius, ketvirtasis skirsnis)	0.0048	0.0581
647.	5207/0005:0198	5207-0005-0198	Kauno r. sav. Rupunionių k.	1997-05-09	Žemės ūkio	Kiti žemės ūkio paskirties žemės sklypai	Preliminarūs matavimai	Magistralinių dujotiekių ir naftotiekių (produktotiekių) apsaugos zonos (III skyrius, pentkasis skirsnis)	0.2400	Magistralinių dujotiekių ir naftotiekių (produktotiekių) apsaugos zonos (III skyrius, pentkasis skirsnis)	0.2906	0.2906
648.	5207/0005:0199	5207-0005-0199	Kauno r. sav. Rupunionių k.	1997-05-09	Žemės ūkio	Kiti žemės ūkio paskirties žemės sklypai	Preliminarūs matavimai	Magistralinių dujotiekių ir naftotiekių (produktotiekių) apsaugos zonos (III skyrius, pentkasis skirsnis)	0.3000	Magistralinių dujotiekių ir naftotiekių (produktotiekių) apsaugos zonos (III skyrius, pentkasis skirsnis)	0.2966	0.2966
649.	5207/0005:0259	5207-0005-0259	Kauno r. sav. Virbaliūnų k.	2000-04-25	Žemės ūkio	Kiti žemės ūkio paskirties žemės sklypai	Kadastriniai matavimai	Magistralinių dujotiekių ir naftotiekių (produktotiekių) apsaugos zonos (III skyrius, pentkasis skirsnis)	0.6376	Magistralinių dujotiekių ir naftotiekių (produktotiekių) apsaugos zonos (III skyrius, pentkasis skirsnis)	0.5366	0.5366
650.	5207/0005:0264	5207-0005-0264	Kauno r. sav. Virbaliūnų k.	2000-09-22	Miškų ūkio	-	Preliminarūs matavimai	Magistralinių dujotiekių ir naftotiekių (produktotiekių) apsaugos zonos (III skyrius, pentkasis skirsnis)	0.9864	Magistralinių dujotiekių ir naftotiekių (produktotiekių) apsaugos zonos (III skyrius, pentkasis skirsnis)	0.9861	0.9861
651.	5207/0005:0301	5207-0005-0301	Kauno r. sav. Virbaliūnų k.	2002-10-01	Žemės ūkio	-	Kadastriniai matavimai	Magistralinių dujotiekių ir naftotiekių (produktotiekių) apsaugos zonos (III skyrius, pentkasis skirsnis)	0.5932	Magistralinių dujotiekių ir naftotiekių (produktotiekių) apsaugos zonos (III skyrius, pentkasis skirsnis)	0.5947	0.5947
652.	5207/0005:0325	5207-0005-0325	Kauno r. sav. Rupunionių k.	2003-04-07	Žemės ūkio	-	Preliminarūs matavimai	Magistralinių dujotiekių ir naftotiekių (produktotiekių) apsaugos zonos (III skyrius, pentkasis skirsnis)	-	Magistralinių dujotiekių ir naftotiekių (produktotiekių) apsaugos zonos (III skyrius, pentkasis skirsnis)	0.1212	0.1212
653.	5217/0001:0005	5217-0001-0005	Kauno r. sav. Didžiųjų Ibėnų k.	1993-06-16	Žemės ūkio	-	Preliminarūs matavimai	Magistralinių dujotiekių ir naftotiekių (produktotiekių) apsaugos zonos (III skyrius, pentkasis skirsnis)	0.4638	Magistralinių dujotiekių ir naftotiekių (produktotiekių) apsaugos zonos (III skyrius, pentkasis skirsnis)	0.4592	0.4592
654.	5217/0001:0012	5217-0001-0012	Kauno r. sav. Didžiųjų Ibėnų k.	1995-08-01	Žemės ūkio	-	Preliminarūs matavimai	Magistralinių dujotiekių ir naftotiekių (produktotiekių) apsaugos zonos (III skyrius, pentkasis skirsnis)	1.9576	Magistralinių dujotiekių ir naftotiekių (produktotiekių) apsaugos zonos (III skyrius, pentkasis skirsnis)	1.9583	1.9583
								Elektros tinklų apsaugos zonos (III skyrius, ketvirtasis skirsnis)	-	Elektros tinklų apsaugos zonos (III skyrius, ketvirtasis skirsnis)	0.0003	0.0003
655.	5217/0001:0095	5217-0001-0095	Kauno r. sav. Didžiųjų Ibėnų k.	1998-03-20	Žemės ūkio	-	Kadastriniai matavimai	Magistralinių dujotiekių ir naftotiekių (produktotiekių) apsaugos zonos (III skyrius, pentkasis skirsnis)	0.9111	Magistralinių dujotiekių ir naftotiekių (produktotiekių) apsaugos zonos (III skyrius, pentkasis skirsnis)	0.9259	0.9259
656.	5217/0001:0100	5217-0001-0100	Kauno r. sav. Didžiųjų Ibėnų k.	1998-08-26	Žemės ūkio	-	Preliminarūs matavimai	Magistralinių dujotiekių ir naftotiekių (produktotiekių)	0.3013	Magistralinių dujotiekių ir naftotiekių (produktotiekių)	0.2889	0.2889

¹ Teritorijos, kuriose taikomos SŽNS, neįregistruotos Nekilnojamojo turto registre

² Bendrame plote neįskaičiuojamos SŽNS teritorijos (jų plotai), kurios įregistruotos kitais pagrindais

Eil. Nr.	Žemės sklypo kadastrinis numeris	Žemės sklypo unikalus numeris	Žemės sklypo adresas	Žemės sklypo suformavimo metai	Žemės sklypo paskirtis	Žemės sklypo naudojimo būdas	Žemės sklypo matavimų tipas	Esamos apsaugos zonos pavadinimas	Esamos apsaugos zonos plotas, ha ¹	Planu nustatomos apsaugos zonos pavadinimas	Planu Nustatomos apsaugos zonos plotas, ha	Įregistruotų ir Planu nustatomų apsaugos zonų bendras plotas, ha ²
								apsaugos zonos (III skyrius, pentkasis skirsnis)		apsaugos zonos (III skyrius, pentkasis skirsnis)		
657.	5217/0001:0111	5217-0001-0111	Kauno r. sav. Didžiųjų Ibėnų k.	2000-01-19	Žemės ūkio	-	Kadastriniai matavimai	Magistralinių dujotiekių ir naftotiekių (produktotiekių) apsaugos zonos (III skyrius, pentkasis skirsnis)	0.0843	Magistralinių dujotiekių ir naftotiekių (produktotiekių) apsaugos zonos (III skyrius, pentkasis skirsnis)	0.0843	0.0843
658.	5217/0001:0121	5217-0001-0121	Kauno r. sav. Didžiųjų Ibėnų k.	2000-08-17	Žemės ūkio	-	Preliminarūs matavimai	Magistralinių dujotiekių ir naftotiekių (produktotiekių) apsaugos zonos (III skyrius, pentkasis skirsnis)	0.4676	Magistralinių dujotiekių ir naftotiekių (produktotiekių) apsaugos zonos (III skyrius, pentkasis skirsnis)	0.4702	0.4702
659.	5217/0001:0140	5217-0001-0140	Kauno r. sav. Didžiųjų Ibėnų k.	2003-04-11	Žemės ūkio	-	Preliminarūs matavimai	Magistralinių dujotiekių ir naftotiekių (produktotiekių) apsaugos zonos (III skyrius, pentkasis skirsnis)	0.3213	Magistralinių dujotiekių ir naftotiekių (produktotiekių) apsaugos zonos (III skyrius, pentkasis skirsnis)	0.3200	0.3200
660.	5217/0002:0024	5217-0002-0024	Kauno r. sav. Didžiųjų Ibėnų k.	1994-02-25	Žemės ūkio	-	Preliminarūs matavimai	Magistralinių dujotiekių ir naftotiekių (produktotiekių) apsaugos zonos (III skyrius, pentkasis skirsnis)	0.0259	Magistralinių dujotiekių ir naftotiekių (produktotiekių) apsaugos zonos (III skyrius, pentkasis skirsnis)	0.0238	0.0238
661.	5217/0002:0025	5217-0002-0025	Kauno r. sav. Didžiųjų Ibėnų k.	1994-02-25	Žemės ūkio	-	Preliminarūs matavimai	Magistralinių dujotiekių ir naftotiekių (produktotiekių) apsaugos zonos (III skyrius, pentkasis skirsnis)	0.0101	Magistralinių dujotiekių ir naftotiekių (produktotiekių) apsaugos zonos (III skyrius, pentkasis skirsnis)	0.0074	0.0074
662.	5217/0002:0026	5217-0002-0026	Kauno r. sav. Didžiųjų Ibėnų k.	1994-02-25	Žemės ūkio	-	Preliminarūs matavimai	Magistralinių dujotiekių ir naftotiekių (produktotiekių) apsaugos zonos (III skyrius, pentkasis skirsnis)	0.0175	Magistralinių dujotiekių ir naftotiekių (produktotiekių) apsaugos zonos (III skyrius, pentkasis skirsnis)	0.0141	0.0141
663.	5217/0002:0027	5217-0002-0027	Kauno r. sav. Didžiųjų Ibėnų k.	1994-10-20	Žemės ūkio	-	Preliminarūs matavimai	Magistralinių dujotiekių ir naftotiekių (produktotiekių) apsaugos zonos (III skyrius, pentkasis skirsnis)	0.0271	Magistralinių dujotiekių ir naftotiekių (produktotiekių) apsaugos zonos (III skyrius, pentkasis skirsnis)	0.0253	0.0253
664.	5217/0002:0048	5217-0002-0048	Kauno r. sav. Mažųjų Ibėnų k.	1998-03-20	Žemės ūkio	-	Preliminarūs matavimai	Magistralinių dujotiekių ir naftotiekių (produktotiekių) apsaugos zonos (III skyrius, pentkasis skirsnis)	1.4632	Magistralinių dujotiekių ir naftotiekių (produktotiekių) apsaugos zonos (III skyrius, pentkasis skirsnis)	1.4635	1.4635
665.	5217/0002:0050	5217-0002-0050	Kauno r. sav. Didžiųjų Ibėnų k.	1998-05-26	Žemės ūkio	-	Preliminarūs matavimai	Magistralinių dujotiekių ir naftotiekių (produktotiekių) apsaugos zonos (III skyrius, pentkasis skirsnis)	1.2553	Magistralinių dujotiekių ir naftotiekių (produktotiekių) apsaugos zonos (III skyrius, pentkasis skirsnis)	1.2615	1.2615
666.	5217/0002:0051	5217-0002-0051	Kauno r. sav. Didžiųjų Ibėnų k.	1998-05-26	Žemės ūkio	-	Preliminarūs matavimai	Magistralinių dujotiekių ir naftotiekių (produktotiekių) apsaugos zonos (III skyrius, pentkasis skirsnis)	0.0943	Magistralinių dujotiekių ir naftotiekių (produktotiekių) apsaugos zonos (III skyrius, pentkasis skirsnis)	0.1021	0.1021
667.	5217/0002:0178	5217-0002-0178	Kauno r. sav. Didžiųjų Ibėnų k.	2003-01-22	Žemės ūkio	-	Preliminarūs matavimai	Magistralinių dujotiekių ir naftotiekių (produktotiekių) apsaugos zonos (III skyrius, pentkasis skirsnis)	2.0173	Magistralinių dujotiekių ir naftotiekių (produktotiekių) apsaugos zonos (III skyrius, pentkasis skirsnis)	2.0142	2.0142
668.	5217/0007:0001	5217-0007-0001	Kauno r. sav. Varlupos k. Varlupos g. 42	1995-07-10	Žemės ūkio	-	Kadastriniai matavimai	Magistralinių dujotiekių ir naftotiekių (produktotiekių) apsaugos zonos (III skyrius, pentkasis skirsnis)	1.0473	Magistralinių dujotiekių ir naftotiekių (produktotiekių) apsaugos zonos (III skyrius, pentkasis skirsnis)	1.0484	1.0484

¹ Teritorijos, kuriose taikomos SŽNS, neįregistruotos Nekilnojamojo turto registre

² Bendrame plote neįskaičiuojamos SŽNS teritorijos (jų plotai), kurios įregistruotos kitais pagrindais

Eil. Nr.	Žemės sklypo kadastrinis numeris	Žemės sklypo unikalus numeris	Žemės sklypo adresas	Žemės sklypo suformavimo metai	Žemės sklypo paskirtis	Žemės sklypo naudojimo būdas	Žemės sklypo matavimų tipas	Esamos apsaugos zonos pavadinimas	Esamos apsaugos zonos plotas, ha ¹	Planu nustatomos apsaugos zonos pavadinimas	Planu Nustatomos apsaugos zonos plotas, ha	Įregistruotų ir Planu nustatomų apsaugos zonų bendras plotas, ha ²
669.	5217/0007:0008	5217-0007-0008	Kauno r. sav. Varlupos k.	1995-07-10	Žemės ūkio	-	Kadastriniai matavimai	Magistralinių dujotiekių ir naftotiekių (produktotiekių) apsaugos zonos (III skyrius, pentkasis skirsnis)	0.0533	Magistralinių dujotiekių ir naftotiekių (produktotiekių) apsaugos zonos (III skyrius, pentkasis skirsnis)	0.0560	0.0560
670.	5217/0007:0014	5217-0007-0014	Kauno r. sav. Varlupos k.	1997-01-15	Žemės ūkio	Kiti žemės ūkio paskirties žemės sklypai	Kadastriniai matavimai	Magistralinių dujotiekių ir naftotiekių (produktotiekių) apsaugos zonos (III skyrius, pentkasis skirsnis)	0.0700	Magistralinių dujotiekių ir naftotiekių (produktotiekių) apsaugos zonos (III skyrius, pentkasis skirsnis)	0.0943	0.0943
671.	5217/0007:0015	5217-0007-0015	Kauno r. sav. Varlupos k.	1997-01-15	Žemės ūkio	Kiti žemės ūkio paskirties žemės sklypai	Kadastriniai matavimai	Magistralinių dujotiekių ir naftotiekių (produktotiekių) apsaugos zonos (III skyrius, pentkasis skirsnis)	0.0260	Magistralinių dujotiekių ir naftotiekių (produktotiekių) apsaugos zonos (III skyrius, pentkasis skirsnis)	0.0366	0.0366
672.	5217/0007:0016	5217-0007-0016	Kauno r. sav. Varlupos k.	1997-01-17	Žemės ūkio	Kiti žemės ūkio paskirties žemės sklypai	Kadastriniai matavimai	Magistralinių dujotiekių ir naftotiekių (produktotiekių) apsaugos zonos (III skyrius, pentkasis skirsnis)	0.0511	Magistralinių dujotiekių ir naftotiekių (produktotiekių) apsaugos zonos (III skyrius, pentkasis skirsnis)	0.0595	0.0595
673.	5217/0007:0017	5217-0007-0017	Kauno r. sav. Varlupos k.	1997-01-17	Žemės ūkio	Kiti žemės ūkio paskirties žemės sklypai	Kadastriniai matavimai	Magistralinių dujotiekių ir naftotiekių (produktotiekių) apsaugos zonos (III skyrius, pentkasis skirsnis)	0.1800	Magistralinių dujotiekių ir naftotiekių (produktotiekių) apsaugos zonos (III skyrius, pentkasis skirsnis)	0.1885	0.1885
674.	5217/0007:0021	5217-0007-0021	Kauno r. sav. Varlupos k.	1998-07-17	Žemės ūkio	Kiti žemės ūkio paskirties žemės sklypai	Kadastriniai matavimai	Magistralinių dujotiekių ir naftotiekių (produktotiekių) apsaugos zonos (III skyrius, pentkasis skirsnis)	189.0000	Magistralinių dujotiekių ir naftotiekių (produktotiekių) apsaugos zonos (III skyrius, pentkasis skirsnis)	0.0186	0.0186
675.	5217/0007:0032	5217-0007-0032	Kauno r. sav. Varlupos k.	2002-05-26	Žemės ūkio	Kiti žemės ūkio paskirties žemės sklypai	Kadastriniai matavimai	Magistralinių dujotiekių ir naftotiekių (produktotiekių) apsaugos zonos (III skyrius, pentkasis skirsnis)	-	Magistralinių dujotiekių ir naftotiekių (produktotiekių) apsaugos zonos (III skyrius, pentkasis skirsnis)	0.2394	0.2394
676.	5217/0007:0040	5217-0007-0040	Kauno r. sav. Varlupos k.	2002-11-29	Žemės ūkio	Kiti žemės ūkio paskirties žemės sklypai	Kadastriniai matavimai	Magistralinių dujotiekių ir naftotiekių (produktotiekių) apsaugos zonos (III skyrius, pentkasis skirsnis)	0.0789	Magistralinių dujotiekių ir naftotiekių (produktotiekių) apsaugos zonos (III skyrius, pentkasis skirsnis)	0.0743	0.0743
677.	5217/0008:0017	5217-0008-0017	Kauno r. sav. Varlupos k. Varlupos g. 35	1995-07-03	Žemės ūkio	-	Kadastriniai matavimai	Magistralinių dujotiekių ir naftotiekių (produktotiekių) apsaugos zonos (III skyrius, pentkasis skirsnis)	0.0461	Magistralinių dujotiekių ir naftotiekių (produktotiekių) apsaugos zonos (III skyrius, pentkasis skirsnis)	0.0466	0.0466
678.	5217/0008:0028	5217-0008-0028	Kauno r. sav. Romaškių k.	1997-01-15	Žemės ūkio	Kiti žemės ūkio paskirties žemės sklypai	Kadastriniai matavimai	Magistralinių dujotiekių ir naftotiekių (produktotiekių) apsaugos zonos (III skyrius, pentkasis skirsnis)	0.6396	Magistralinių dujotiekių ir naftotiekių (produktotiekių) apsaugos zonos (III skyrius, pentkasis skirsnis)	0.5223	0.5223
679.	5217/0008:0035	5217-0008-0035	Kauno r. sav. Ražių k.	1997-01-17	Žemės ūkio	Kiti žemės ūkio paskirties žemės sklypai	Kadastriniai matavimai	Magistralinių dujotiekių ir naftotiekių (produktotiekių) apsaugos zonos (III skyrius, pentkasis skirsnis)	0.0683	Magistralinių dujotiekių ir naftotiekių (produktotiekių) apsaugos zonos (III skyrius, pentkasis skirsnis)	0.0683	0.0683
680.	5217/0008:0038	5217-0008-0038	Kauno r. sav. Ražių k.	1996-11-13	Žemės ūkio	Kiti žemės ūkio paskirties žemės sklypai	Kadastriniai matavimai	Magistralinių dujotiekių ir naftotiekių (produktotiekių) apsaugos zonos (III skyrius, pentkasis skirsnis)	0.5018	Magistralinių dujotiekių ir naftotiekių (produktotiekių) apsaugos zonos (III skyrius, pentkasis skirsnis)	0.6443	0.6443
								Elektros tinklų apsaugos zonos (III skyrius, ketvirtasis skirsnis)	0.0017	Elektros tinklų apsaugos zonos (III skyrius, ketvirtasis skirsnis)	0.0003	0.0020

¹ Teritorijos, kuriose taikomos SŽNS, neįregistruotos Nekilnojamojo turto registre

² Bendrame plote neįskaičiuojamos SŽNS teritorijos (jų plotai), kurios įregistruotos kitais pagrindais

Eil. Nr.	Žemės sklypo kadastrinis numeris	Žemės sklypo unikalus numeris	Žemės sklypo adresas	Žemės sklypo suformavimo metai	Žemės sklypo paskirtis	Žemės sklypo naudojimo būdas	Žemės sklypo matavimų tipas	Esamos apsaugos zonos pavadinimas	Esamos apsaugos zonos plotas, ha ¹	Planu nustatomos apsaugos zonos pavadinimas	Planu Nustatomos apsaugos zonos plotas, ha	Įregistruotų ir Planu nustatomų apsaugos zonų bendras plotas, ha ²
681.	5217/0008:0063	5217-0008-0063	Kauno r. sav. Varluvos k.	2001-10-30	Žemės ūkio	-	Preliminarūs matavimai	Magistralinių dujotiekių ir naftotiekių (produktotiekių) apsaugos zonos (III skyrius, pentkasis skirsnis)	1.5943	Magistralinių dujotiekių ir naftotiekių (produktotiekių) apsaugos zonos (III skyrius, pentkasis skirsnis)	1.5950	1.5950
682.	5217/0008:0070	5217-0008-0070	Kauno r. sav. Ražių k. Laukymės g. 2	2002-05-16	Žemės ūkio	Kiti žemės ūkio paskirties žemės sklypai	Kadastriniai matavimai	Magistralinių dujotiekių ir naftotiekių (produktotiekių) apsaugos zonos (III skyrius, pentkasis skirsnis)	-	Magistralinių dujotiekių ir naftotiekių (produktotiekių) apsaugos zonos (III skyrius, pentkasis skirsnis)	0.1599	0.1599
683.	5217/0008:0106	5217-0008-0106	Kauno r. sav. Ražių k.	2003-02-24	Žemės ūkio	Kiti žemės ūkio paskirties žemės sklypai	Kadastriniai matavimai	Magistralinių dujotiekių ir naftotiekių (produktotiekių) apsaugos zonos (III skyrius, pentkasis skirsnis)	2.9372	Magistralinių dujotiekių ir naftotiekių (produktotiekių) apsaugos zonos (III skyrius, pentkasis skirsnis)	1.7725	1.7725
684.	5217/0008:0114	5217-0008-0114	Kauno r. sav. Ražių k.	2003-05-19	Žemės ūkio	Kiti žemės ūkio paskirties žemės sklypai	Kadastriniai matavimai	Magistralinių dujotiekių ir naftotiekių (produktotiekių) apsaugos zonos (III skyrius, pentkasis skirsnis)	0.2357	Magistralinių dujotiekių ir naftotiekių (produktotiekių) apsaugos zonos (III skyrius, pentkasis skirsnis)	0.1916	0.1916
685.	5217/0008:0116	5217-0008-0116	Kauno r. sav. Ražių k.	2003-06-17	Žemės ūkio	Kiti žemės ūkio paskirties žemės sklypai	Kadastriniai matavimai	Magistralinių dujotiekių ir naftotiekių (produktotiekių) apsaugos zonos (III skyrius, pentkasis skirsnis)	0.2500	Magistralinių dujotiekių ir naftotiekių (produktotiekių) apsaugos zonos (III skyrius, pentkasis skirsnis)	0.0969	0.0969
686.	5217/0010:0028	5217-0010-0028	Kauno r. sav. Žemaitkiemio k.	1993-06-16	Žemės ūkio	-	Preliminarūs matavimai	Magistralinių dujotiekių ir naftotiekių (produktotiekių) apsaugos zonos (III skyrius, pentkasis skirsnis)	1.4040	Magistralinių dujotiekių ir naftotiekių (produktotiekių) apsaugos zonos (III skyrius, pentkasis skirsnis)	1.4027	1.4027
687.	5217/0010:0031	5217-0010-0031	Kauno r. sav. Žemaitkiemio k.	1993-06-16	Žemės ūkio	Kiti žemės ūkio paskirties žemės sklypai	Kadastriniai matavimai	Magistralinių dujotiekių ir naftotiekių (produktotiekių) apsaugos zonos (III skyrius, pentkasis skirsnis)	0.0420	Magistralinių dujotiekių ir naftotiekių (produktotiekių) apsaugos zonos (III skyrius, pentkasis skirsnis)	0.0419	0.0419
688.	5217/0010:0106	5217-0010-0106	Kauno r. sav. Ražių k.	1998-03-25	Žemės ūkio	-	Kadastriniai matavimai	Magistralinių dujotiekių ir naftotiekių (produktotiekių) apsaugos zonos (III skyrius, pentkasis skirsnis)	1.0390	Magistralinių dujotiekių ir naftotiekių (produktotiekių) apsaugos zonos (III skyrius, pentkasis skirsnis)	1.0391	1.0391
689.	5217/0010:0117	5217-0010-0117	Kauno r. sav. Žemaitkiemio k.	1998-05-13	Žemės ūkio	-	Preliminarūs matavimai	Magistralinių dujotiekių ir naftotiekių (produktotiekių) apsaugos zonos (III skyrius, pentkasis skirsnis)	1.1006	Magistralinių dujotiekių ir naftotiekių (produktotiekių) apsaugos zonos (III skyrius, pentkasis skirsnis)	1.1006	1.1006
690.	5217/0010:0119	5217-0010-0119	Kauno r. sav. Ražių k.	1998-05-19	Žemės ūkio	-	Preliminarūs matavimai	Magistralinių dujotiekių ir naftotiekių (produktotiekių) apsaugos zonos (III skyrius, pentkasis skirsnis)	1.0389	Magistralinių dujotiekių ir naftotiekių (produktotiekių) apsaugos zonos (III skyrius, pentkasis skirsnis)	1.0390	1.0390
691.	5217/0010:0123	5217-0010-0123	Kauno r. sav. Žemaitkiemio k.	1998-08-25	Žemės ūkio	Kiti žemės ūkio paskirties žemės sklypai	Kadastriniai matavimai	Magistralinių dujotiekių ir naftotiekių (produktotiekių) apsaugos zonos (III skyrius, pentkasis skirsnis)	0.3979	Magistralinių dujotiekių ir naftotiekių (produktotiekių) apsaugos zonos (III skyrius, pentkasis skirsnis)	0.1045	0.1045
692.	5217/0010:0136	5217-0010-0136	Kauno r. sav. Žemaitkiemio k.	1998-12-14	Žemės ūkio	Kiti žemės ūkio paskirties žemės sklypai	Kadastriniai matavimai	Magistralinių dujotiekių ir naftotiekių (produktotiekių) apsaugos zonos (III skyrius, pentkasis skirsnis)	0.3284	Magistralinių dujotiekių ir naftotiekių (produktotiekių) apsaugos zonos (III skyrius, pentkasis skirsnis)	0.1015	0.1015
693.	5217/0010:0144	5217-0010-0144	Kauno r. sav. Žemaitkiemio k.	1999-09-09	Žemės ūkio	Kiti žemės ūkio paskirties žemės sklypai	Kadastriniai matavimai	Magistralinių dujotiekių ir naftotiekių (produktotiekių)	0.8343	Magistralinių dujotiekių ir naftotiekių (produktotiekių)	0.8331	0.8331

¹ Teritorijos, kuriose taikomos SŽNS, neįregistruotos Nekilnojamojo turto registre

² Bendrame plote neįskaičiuojamos SŽNS teritorijos (jų plotai), kurios įregistruotos kitais pagrindais

Eil. Nr.	Žemės sklypo kadastrinis numeris	Žemės sklypo unikalus numeris	Žemės sklypo adresas	Žemės sklypo suformavimo metai	Žemės sklypo paskirtis	Žemės sklypo naudojimo būdas	Žemės sklypo matavimų tipas	Esamos apsaugos zonos pavadinimas	Esamos apsaugos zonos plotas, ha ¹	Planu nustatomos apsaugos zonos pavadinimas	Planu Nustatomos apsaugos zonos plotas, ha	Įregistruotų ir Planu nustatomų apsaugos zonų bendras plotas, ha ²
								apsaugos zonos (III skyrius, pentkasis skirsnis)		apsaugos zonos (III skyrius, pentkasis skirsnis)		
694.	5217/0011:0353	5217-0011-0353	Kauno r. sav. Ražių k.	2003-02-10	Žemės ūkio	Kiti žemės ūkio paskirties žemės sklypai	Kadastriniai matavimai	Magistralinių dujotiekių ir naftotiekių (produktotiekių) apsaugos zonos (III skyrius, pentkasis skirsnis)	0.1786	Magistralinių dujotiekių ir naftotiekių (produktotiekių) apsaugos zonos (III skyrius, pentkasis skirsnis)	0.1789	0.1789
695.	5217/0011:0361	5217-0011-0361	Kauno r. sav. Ražių k.	2003-04-24	Žemės ūkio	-	Preliminarūs matavimai	Magistralinių dujotiekių ir naftotiekių (produktotiekių) apsaugos zonos (III skyrius, pentkasis skirsnis)	3.2300	Magistralinių dujotiekių ir naftotiekių (produktotiekių) apsaugos zonos (III skyrius, pentkasis skirsnis)	1.2302	1.2302
696.	5217/0012:0003	5217-0012-0003	Kauno r. sav. Radikių k.	1996-10-21	Žemės ūkio	Kiti žemės ūkio paskirties žemės sklypai	Kadastriniai matavimai	Magistralinių dujotiekių ir naftotiekių (produktotiekių) apsaugos zonos (III skyrius, pentkasis skirsnis)	1.2011	Magistralinių dujotiekių ir naftotiekių (produktotiekių) apsaugos zonos (III skyrius, pentkasis skirsnis)	0.9611	0.9611
697.	5217/0012:0016	5217-0012-0016	Kauno r. sav. Radikių k.	1994-09-30	Žemės ūkio	-	Preliminarūs matavimai	Magistralinių dujotiekių ir naftotiekių (produktotiekių) apsaugos zonos (III skyrius, pentkasis skirsnis)	0.6563	Magistralinių dujotiekių ir naftotiekių (produktotiekių) apsaugos zonos (III skyrius, pentkasis skirsnis)	0.5402	0.5402
698.	5217/0012:0017	5217-0012-0017	Kauno r. sav. Radikių k.	1994-09-30	Žemės ūkio	-	Preliminarūs matavimai	Magistralinių dujotiekių ir naftotiekių (produktotiekių) apsaugos zonos (III skyrius, pentkasis skirsnis)	1.7903	Magistralinių dujotiekių ir naftotiekių (produktotiekių) apsaugos zonos (III skyrius, pentkasis skirsnis)	1.5821	1.5821
699.	5217/0012:0018	5217-0012-0018	Kauno r. sav. Radikių k.	1994-09-30	Žemės ūkio	Kiti žemės ūkio paskirties žemės sklypai	Kadastriniai matavimai	Magistralinių dujotiekių ir naftotiekių (produktotiekių) apsaugos zonos (III skyrius, pentkasis skirsnis)	0.6035	Magistralinių dujotiekių ir naftotiekių (produktotiekių) apsaugos zonos (III skyrius, pentkasis skirsnis)	0.4826	0.4826
700.	5217/0012:0023	5217-0012-0023	Kauno r. sav. Romaškių k.	1994-09-30	Žemės ūkio	-	Kadastriniai matavimai	Magistralinių dujotiekių ir naftotiekių (produktotiekių) apsaugos zonos (III skyrius, pentkasis skirsnis)	1.6854	Magistralinių dujotiekių ir naftotiekių (produktotiekių) apsaugos zonos (III skyrius, pentkasis skirsnis)	1.3249	1.3249
								-	-	Elektros tinklų apsaugos zonos (III skyrius, ketvirtasis skirsnis)	0.0003	0.0003
701.	5217/0012:0107	5217-0012-0107	Kauno r. sav. Romaškių k.	1997-01-14	Žemės ūkio	Kiti žemės ūkio paskirties žemės sklypai	Kadastriniai matavimai	Magistralinių dujotiekių ir naftotiekių (produktotiekių) apsaugos zonos (III skyrius, pentkasis skirsnis)	0.1558	Magistralinių dujotiekių ir naftotiekių (produktotiekių) apsaugos zonos (III skyrius, pentkasis skirsnis)	0.1250	0.1250
702.	5217/0012:0274	5217-0012-0274	Kauno r. sav. Romaškių k.	1998-04-21	Žemės ūkio	Kiti žemės ūkio paskirties žemės sklypai	Kadastriniai matavimai	Magistralinių dujotiekių ir naftotiekių (produktotiekių) apsaugos zonos (III skyrius, pentkasis skirsnis)	0.1601	Magistralinių dujotiekių ir naftotiekių (produktotiekių) apsaugos zonos (III skyrius, pentkasis skirsnis)	0.2227	0.2227
703.	5217/0012:0356	5217-0012-0356	Kauno r. sav. Romaškių k.	2001-07-26	Žemės ūkio	Kiti žemės ūkio paskirties žemės sklypai	Kadastriniai matavimai	Magistralinių dujotiekių ir naftotiekių (produktotiekių) apsaugos zonos (III skyrius, pentkasis skirsnis)	0.2053	Magistralinių dujotiekių ir naftotiekių (produktotiekių) apsaugos zonos (III skyrius, pentkasis skirsnis)	0.1654	0.1654
704.	5217/0012:0368	5217-0012-0368	Kauno r. sav. Romaškių k.	2001-11-21	Žemės ūkio	-	Preliminarūs matavimai	Magistralinių dujotiekių ir naftotiekių (produktotiekių) apsaugos zonos (III skyrius, pentkasis skirsnis)	0.3718	Magistralinių dujotiekių ir naftotiekių (produktotiekių) apsaugos zonos (III skyrius, pentkasis skirsnis)	0.3065	0.3065
705.	5217/0012:0369	5217-0012-0369	Kauno r. sav. Romaškių k.	2001-11-21	Žemės ūkio	-	Preliminarūs matavimai	Magistralinių dujotiekių ir naftotiekių (produktotiekių)	0.1805	Magistralinių dujotiekių ir naftotiekių (produktotiekių)	0.1483	0.1483

¹ Teritorijos, kuriose taikomos SŽNS, neįregistruotos Nekilnojamojo turto registre

² Bendrame plote neįskaičiuojamos SŽNS teritorijos (jų plotai), kurios įregistruotos kitais pagrindais

Eil. Nr.	Žemės sklypo kadastrinis numeris	Žemės sklypo unikalus numeris	Žemės sklypo adresas	Žemės sklypo suformavimo metai	Žemės sklypo paskirtis	Žemės sklypo naudojimo būdas	Žemės sklypo matavimų tipas	Esamos apsaugos zonos pavadinimas	Esamos apsaugos zonos plotas, ha ¹	Planu nustatomos apsaugos zonos pavadinimas	Planu Nustatomos apsaugos zonos plotas, ha	Įregistruotų ir Planu nustatomų apsaugos zonų bendras plotas, ha ²
								apsaugos zonos (III skyrius, pentkasis skirsnis)		apsaugos zonos (III skyrius, pentkasis skirsnis)		
706.	5217/0012:0569	5217-0012-0569	Kauno r. sav. Romaškių k.	2001-12-21	Žemės ūkio	-	Preliminarūs matavimai	Magistralinių dujotiekių ir naftotiekių (produktotiekių) apsaugos zonos (III skyrius, pentkasis skirsnis)	0.3296	Magistralinių dujotiekių ir naftotiekių (produktotiekių) apsaugos zonos (III skyrius, pentkasis skirsnis)	0.2655	0.2655
707.	5217/0012:0579	5217-0012-0579	Kauno r. sav. Radikių k.	2002-05-24	Žemės ūkio	Kiti žemės ūkio paskirties žemės sklypai	Kadastriniai matavimai	Magistralinių dujotiekių ir naftotiekių (produktotiekių) apsaugos zonos (III skyrius, pentkasis skirsnis)	0.3010	Magistralinių dujotiekių ir naftotiekių (produktotiekių) apsaugos zonos (III skyrius, pentkasis skirsnis)	0.3010	0.3010
708.	5217/0012:0580	5217-0012-0580	Kauno r. sav. Romaškių k.	2002-05-26	Žemės ūkio	-	Preliminarūs matavimai	Magistralinių dujotiekių ir naftotiekių (produktotiekių) apsaugos zonos (III skyrius, pentkasis skirsnis)	0.1985	Magistralinių dujotiekių ir naftotiekių (produktotiekių) apsaugos zonos (III skyrius, pentkasis skirsnis)	0.1807	0.1807
709.	5217/0012:0618	5217-0012-0618	Kauno r. sav. Romaškių k.	2003-02-25	Žemės ūkio	-	Preliminarūs matavimai	Magistralinių dujotiekių ir naftotiekių (produktotiekių) apsaugos zonos (III skyrius, pentkasis skirsnis)	0.2108	Magistralinių dujotiekių ir naftotiekių (produktotiekių) apsaugos zonos (III skyrius, pentkasis skirsnis)	0.1725	0.1725
710.	5217/0012:0636	5217-0012-0636	Kauno r. sav. Romaškių k.	2003-05-23	Žemės ūkio	-	Preliminarūs matavimai	Magistralinių dujotiekių ir naftotiekių (produktotiekių) apsaugos zonos (III skyrius, pentkasis skirsnis)	0.0328	Magistralinių dujotiekių ir naftotiekių (produktotiekių) apsaugos zonos (III skyrius, pentkasis skirsnis)	0.0052	0.0052
711.	5217/0013:0026	5217-0013-0026	Kauno r. sav. Smiltynų I k.	1994-02-26	Žemės ūkio	-	Kadastriniai matavimai	Magistralinių dujotiekių ir naftotiekių (produktotiekių) apsaugos zonos (III skyrius, pentkasis skirsnis)	1.6416	Magistralinių dujotiekių ir naftotiekių (produktotiekių) apsaugos zonos (III skyrius, pentkasis skirsnis)	1.6527	1.6527
								Elektros tinklų apsaugos zonos (III skyrius, ketvirtasis skirsnis)	4.4930	Elektros tinklų apsaugos zonos (III skyrius, ketvirtasis skirsnis)	0.0435	4.5365
712.	5217/0013:0061	5217-0013-0061	Kauno r. sav. Smiltynų I k.	1997-01-08	Miškų ūkio	Ūkinių miškų sklypai	Kadastriniai matavimai	Magistralinių dujotiekių ir naftotiekių (produktotiekių) apsaugos zonos (III skyrius, pentkasis skirsnis)	1.8445	Magistralinių dujotiekių ir naftotiekių (produktotiekių) apsaugos zonos (III skyrius, pentkasis skirsnis)	1.8455	1.8455
								-	-	Elektros tinklų apsaugos zonos (III skyrius, ketvirtasis skirsnis)	0.0168	0.0168
713.	5217/0013:0063	5217-0013-0063	Kauno r. sav. Smiltynų I k.	1997-01-08	Miškų ūkio	-	Kadastriniai matavimai	Magistralinių dujotiekių ir naftotiekių (produktotiekių) apsaugos zonos (III skyrius, pentkasis skirsnis)	2.5832	Magistralinių dujotiekių ir naftotiekių (produktotiekių) apsaugos zonos (III skyrius, pentkasis skirsnis)	2.4695	2.4695
714.	5217/0013:0072	5217-0013-0072	Kauno r. sav. Smiltynų I k. Suvalkų g. 2	1997-01-13	Žemės ūkio	Kiti žemės ūkio paskirties žemės sklypai	Kadastriniai matavimai	Magistralinių dujotiekių ir naftotiekių (produktotiekių) apsaugos zonos (III skyrius, pentkasis skirsnis)	0.2024	Magistralinių dujotiekių ir naftotiekių (produktotiekių) apsaugos zonos (III skyrius, pentkasis skirsnis)	0.2024	0.2024
715.	5217/0013:0106	5217-0013-0106	Kauno r. sav. Smiltynų I k.	2001-04-05	Žemės ūkio	Kiti žemės ūkio paskirties žemės sklypai	Kadastriniai matavimai	Magistralinių dujotiekių ir naftotiekių (produktotiekių) apsaugos zonos (III skyrius, pentkasis skirsnis)	0.4027	Magistralinių dujotiekių ir naftotiekių (produktotiekių) apsaugos zonos (III skyrius, pentkasis skirsnis)	0.2987	0.2987
								Elektros tinklų apsaugos zonos (III skyrius, ketvirtasis skirsnis)	1.5814	Elektros tinklų apsaugos zonos (III skyrius, ketvirtasis skirsnis)	0.0532	1.6346
716.	5233/0003:0047	5233-0003-0047	Kauno r. sav. Vaistariškių k.	1994-06-16	Žemės ūkio	Kiti žemės ūkio paskirties žemės sklypai	Preliminarūs matavimai	Magistralinių dujotiekių ir naftotiekių (produktotiekių)	1.0000	Magistralinių dujotiekių ir naftotiekių (produktotiekių)	0.9849	0.9849

¹ Teritorijos, kuriose taikomos SŽNS, neįregistruotos Nekilnojamojo turto registre

² Bendrame plote neįskaičiuojamos SŽNS teritorijos (jų plotai), kurios įregistruotos kitais pagrindais

Eil. Nr.	Žemės sklypo kadastrinis numeris	Žemės sklypo unikalus numeris	Žemės sklypo adresas	Žemės sklypo suformavimo metai	Žemės sklypo paskirtis	Žemės sklypo naudojimo būdas	Žemės sklypo matavimų tipas	Esamos apsaugos zonos pavadinimas	Esamos apsaugos zonos plotas, ha ¹	Planu nustatomos apsaugos zonos pavadinimas	Planu Nustatomos apsaugos zonos plotas, ha	Įregistruotų ir Planu nustatomų apsaugos zonų bendras plotas, ha ²
								apsaugos zonos (III skyrius, pentkasis skirsnis)		apsaugos zonos (III skyrius, pentkasis skirsnis)		
717.	5233/0003:0050	5233-0003-0050	Kauno r. sav. Vaistariškių k.	1995-09-19	Žemės ūkio	-	Kadastriniai matavimai	Magistralinių dujotiekių ir naftotiekių (produktotiekių) apsaugos zonos (III skyrius, pentkasis skirsnis)	0.0590	Magistralinių dujotiekių ir naftotiekių (produktotiekių) apsaugos zonos (III skyrius, pentkasis skirsnis)	0.0590	0.059
718.	5233/0003:0053	5233-0003-0053	Kauno r. sav. Vaistariškių k.	1994-01-16	Žemės ūkio	Rekreacinio naudojimo žemės sklypai	Preliminarūs matavimai	Magistralinių dujotiekių ir naftotiekių (produktotiekių) apsaugos zonos (III skyrius, pentkasis skirsnis)	0.5625	Magistralinių dujotiekių ir naftotiekių (produktotiekių) apsaugos zonos (III skyrius, pentkasis skirsnis)	0.5625	0.5625
719.	5233/0003:0054	5233-0003-0054	Kauno r. sav. Vaistariškių k.	1994-01-16	Žemės ūkio	-	Preliminarūs matavimai	Magistralinių dujotiekių ir naftotiekių (produktotiekių) apsaugos zonos (III skyrius, pentkasis skirsnis)	0.3404	Magistralinių dujotiekių ir naftotiekių (produktotiekių) apsaugos zonos (III skyrius, pentkasis skirsnis)	0.3422	0.3422
720.	5233/0010:0031	5233-0010-0031	Kauno r. sav. Ramučių k.	1996-12-10	Žemės ūkio	-	Preliminarūs matavimai	Magistralinių dujotiekių ir naftotiekių (produktotiekių) apsaugos zonos (III skyrius, pentkasis skirsnis)	0.3000	Magistralinių dujotiekių ir naftotiekių (produktotiekių) apsaugos zonos (III skyrius, pentkasis skirsnis)	0.3172	0.3172
721.	5233/0010:0115	5233-0010-0115	Kauno r. sav. Ramučių k. Silvestro Žukausko g. 55	2000-10-19	Kita (žemės)	Pramonės ir sandėliavimo objektų teritorijos	Kadastriniai matavimai	-	-	Magistralinių dujotiekių ir naftotiekių (produktotiekių) apsaugos zonos (III skyrius, pentkasis skirsnis)	0.0048	0.0048
722.	5233/0011:0082	5233-0011-0082	Kauno r. sav. Ramučių k. Silvestro Žukausko g. 38	1996-12-07	Kita (žemės)	Pramonės ir sandėliavimo objektų teritorijos, Komercinės paskirties objektų teritorijos	Kadastriniai matavimai	Magistralinių dujotiekių ir naftotiekių (produktotiekių) apsaugos zonos (III skyrius, pentkasis skirsnis)	0.0015	Magistralinių dujotiekių ir naftotiekių (produktotiekių) apsaugos zonos (III skyrius, pentkasis skirsnis)	0.0015	0.0015
723.	5233/0011:0304	5233-0011-0304	Kauno r. sav. Martinavos k.	2000-09-06	Miškų ūkio	-	Preliminarūs matavimai	Magistralinių dujotiekių ir naftotiekių (produktotiekių) apsaugos zonos (III skyrius, pentkasis skirsnis)	-	Magistralinių dujotiekių ir naftotiekių (produktotiekių) apsaugos zonos (III skyrius, pentkasis skirsnis)	0.7580	0.758
724.	5233/0011:0349	5233-0011-0349	Kauno r. sav. Ramučių k.	2001-02-28	Žemės ūkio	Kiti žemės ūkio paskirties žemės sklypai	Kadastriniai matavimai	Magistralinių dujotiekių ir naftotiekių (produktotiekių) apsaugos zonos (III skyrius, pentkasis skirsnis)	0.1200	Magistralinių dujotiekių ir naftotiekių (produktotiekių) apsaugos zonos (III skyrius, pentkasis skirsnis)	0.0758	0.0758
725.	5233/0011:0354	5233-0011-0354	Kauno r. sav. Ramučių k.	2001-03-08	Žemės ūkio	-	Preliminarūs matavimai	Magistralinių dujotiekių ir naftotiekių (produktotiekių) apsaugos zonos (III skyrius, pentkasis skirsnis)	0.4630	Magistralinių dujotiekių ir naftotiekių (produktotiekių) apsaugos zonos (III skyrius, pentkasis skirsnis)	0.4436	0.4436
726.	5233/0010:0140	5233-0011-0393	Kauno r. sav. Ramučių k.	2002-01-09	Žemės ūkio	-	Preliminarūs matavimai	Magistralinių dujotiekių ir naftotiekių (produktotiekių) apsaugos zonos (III skyrius, pentkasis skirsnis)	0.6963	Magistralinių dujotiekių ir naftotiekių (produktotiekių) apsaugos zonos (III skyrius, pentkasis skirsnis)	0.6942	0.6942
								-	-	Elektros tinklų apsaugos zonos (III skyrius, ketvirtasis skirsnis)	0.0012	0.0012
727.	5233/0012:0131	5233-0012-0131	Kauno r. sav. Martinavos k. Pakrantės g. 12	1993-03-24	Žemės ūkio	Mėgėjų sodo žemės sklypai	Kadastriniai matavimai	Magistralinių dujotiekių ir naftotiekių (produktotiekių) apsaugos zonos (III skyrius, pentkasis skirsnis)	0.0246	Magistralinių dujotiekių ir naftotiekių (produktotiekių) apsaugos zonos (III skyrius, pentkasis skirsnis)	0.0246	0.0246

¹ Teritorijos, kuriose taikomos SŽNS, neįregistruotos Nekilnojamojo turto registre

² Bendrame plote neįskaičiuojamos SŽNS teritorijos (jų plotai), kurios įregistruotos kitais pagrindais

Eil. Nr.	Žemės sklypo kadastrinis numeris	Žemės sklypo unikalus numeris	Žemės sklypo adresas	Žemės sklypo suformavimo metai	Žemės sklypo paskirtis	Žemės sklypo naudojimo būdas	Žemės sklypo matavimų tipas	Esamos apsaugos zonos pavadinimas	Esamos apsaugos zonos plotas, ha ¹	Planu nustatomos apsaugos zonos pavadinimas	Planu Nustatomos apsaugos zonos plotas, ha	Įregistruotų ir Planu nustatomų apsaugos zonų bendras plotas, ha ²
728.	5233/0012:0132	5233-0012-0132	Kauno r. sav. Martinavos k. Pakrantės g. 14	1993-03-23	Žemės ūkio	Mėgėjų sodo žemės sklypai	Kadastriniai matavimai	Magistralinių dujotiekių ir naftotiekių (produktotiekių) apsaugos zonos (III skyrius, pentkasis skirsnis)	0.0091	Magistralinių dujotiekių ir naftotiekių (produktotiekių) apsaugos zonos (III skyrius, pentkasis skirsnis)	0.0091	0.0091
729.	5233/0012:0133	5233-0012-0133	Kauno r. sav. Martinavos k. Dujotiekio g. 2	1994-11-15	Žemės ūkio	Mėgėjų sodo žemės sklypai	Kadastriniai matavimai	Magistralinių dujotiekių ir naftotiekių (produktotiekių) apsaugos zonos (III skyrius, pentkasis skirsnis)	0.0023	Magistralinių dujotiekių ir naftotiekių (produktotiekių) apsaugos zonos (III skyrius, pentkasis skirsnis)	0.0021	0.0021
730.	5233/0012:0134	5233-0012-0134	Kauno r. sav. Martinavos k. Dujotiekio g. 4	1994-11-15	Žemės ūkio	Mėgėjų sodo žemės sklypai	Kadastriniai matavimai	Magistralinių dujotiekių ir naftotiekių (produktotiekių) apsaugos zonos (III skyrius, pentkasis skirsnis)	0.0040	Magistralinių dujotiekių ir naftotiekių (produktotiekių) apsaugos zonos (III skyrius, pentkasis skirsnis)	0.0040	0.0040
731.	5233/0012:0135	5233-0012-0135	Kauno r. sav. Martinavos k. Dujotiekio g. 6	1994-02-14	Žemės ūkio	Mėgėjų sodo žemės sklypai	Kadastriniai matavimai	Magistralinių dujotiekių ir naftotiekių (produktotiekių) apsaugos zonos (III skyrius, pentkasis skirsnis)	0.0036	Magistralinių dujotiekių ir naftotiekių (produktotiekių) apsaugos zonos (III skyrius, pentkasis skirsnis)	0.0036	0.0036
732.	5233/0012:0136	5233-0012-0136	Kauno r. sav. Martinavos k. Dujotiekio g. 8	1993-03-31	Žemės ūkio	Mėgėjų sodų žemės sklypai ir sodininkų bendrijų bendro naudojimo žemės sklypai	Kadastriniai matavimai	Magistralinių dujotiekių ir naftotiekių (produktotiekių) apsaugos zonos (III skyrius, pentkasis skirsnis)	0.0087	Magistralinių dujotiekių ir naftotiekių (produktotiekių) apsaugos zonos (III skyrius, pentkasis skirsnis)	0.0080	0.0080
733.	5233/0013:0015	5233-0013-0015	Kauno r. sav. Neveronių k.	1998-02-05	Žemės ūkio	-	Preliminarūs matavimai	Magistralinių dujotiekių ir naftotiekių (produktotiekių) apsaugos zonos (III skyrius, pentkasis skirsnis)	-	Magistralinių dujotiekių ir naftotiekių (produktotiekių) apsaugos zonos (III skyrius, pentkasis skirsnis)	0.5636	0.5636
734.	5233/0013:0031	5233-0013-0031	Kauno r. sav. Martinavos k.	1999-08-16	Miškų ūkio	-	Preliminarūs matavimai	Magistralinių dujotiekių ir naftotiekių (produktotiekių) apsaugos zonos (III skyrius, pentkasis skirsnis)	2.1132	Magistralinių dujotiekių ir naftotiekių (produktotiekių) apsaugos zonos (III skyrius, pentkasis skirsnis)	2.1149	2.1149
735.	5233/0013:0039	5233-0013-0039	Kauno r. sav. Martinavos k.	2000-01-25	Miškų ūkio	-	Preliminarūs matavimai	Magistralinių dujotiekių ir naftotiekių (produktotiekių) apsaugos zonos (III skyrius, pentkasis skirsnis)	0.1821	Magistralinių dujotiekių ir naftotiekių (produktotiekių) apsaugos zonos (III skyrius, pentkasis skirsnis)	0.0001	0.0001
736.	5233/0016:0166	5233-0016-0166	Kauno r. sav. Neveronių k. Rudens g. 29	1993-05-13	Žemės ūkio	Kiti žemės ūkio paskirties žemės sklypai	Kadastriniai matavimai	Magistralinių dujotiekių ir naftotiekių (produktotiekių) apsaugos zonos (III skyrius, pentkasis skirsnis)	0.8696	Magistralinių dujotiekių ir naftotiekių (produktotiekių) apsaugos zonos (III skyrius, pentkasis skirsnis)	0.4059	0.4059
737.	5233/0016:0169	5233-0016-0169	Kauno r. sav. Neveronių k. Gandrų g. 1	1993-06-17	Žemės ūkio	-	Preliminarūs matavimai	Magistralinių dujotiekių ir naftotiekių (produktotiekių) apsaugos zonos (III skyrius, pentkasis skirsnis)	1.2539	Magistralinių dujotiekių ir naftotiekių (produktotiekių) apsaugos zonos (III skyrius, pentkasis skirsnis)	1.2560	1.2560
738.	5233/0016:0171	5233-0016-0171	Kauno r. sav. Neveronių k. Rudens g. 9	1993-06-22	Žemės ūkio	-	Preliminarūs matavimai	Magistralinių dujotiekių ir naftotiekių (produktotiekių) apsaugos zonos (III skyrius, pentkasis skirsnis)	-	Magistralinių dujotiekių ir naftotiekių (produktotiekių) apsaugos zonos (III skyrius, pentkasis skirsnis)	1.5868	1.5868
								-	-	Elektros tinklų apsaugos zonos (III skyrius, ketvirtasis skirsnis)	0.0043	0.0043
739.	5233/0016:0181	5233-0016-0181	Kauno r. sav. Neveronių k. Rudens g.	1994-03-28	Žemės ūkio	-	Kadastriniai matavimai	Magistralinių dujotiekių ir naftotiekių (produktotiekių) apsaugos zonos (III skyrius, pentkasis skirsnis)	0.2345	Magistralinių dujotiekių ir naftotiekių (produktotiekių) apsaugos zonos (III skyrius, pentkasis skirsnis)	0.2345	0.2345

¹ Teritorijos, kuriose taikomos SŽNS, neįregistruotos Nekilnojamojo turto registre

² Bendrame plote neįskaičiuojamos SŽNS teritorijos (jų plotai), kurios įregistruotos kitais pagrindais

Eil. Nr.	Žemės sklypo kadastrinis numeris	Žemės sklypo unikalus numeris	Žemės sklypo adresas	Žemės sklypo suformavimo metai	Žemės sklypo paskirtis	Žemės sklypo naudojimo būdas	Žemės sklypo matavimų tipas	Esamos apsaugos zonos pavadinimas	Esamos apsaugos zonos plotas, ha ¹	Planu nustatomos apsaugos zonos pavadinimas	Planu Nustatomos apsaugos zonos plotas, ha	Įregistruotų ir Planu nustatomų apsaugos zonų bendras plotas, ha ²
740.	5233/0016:0182	5233-0016-0182	Kauno r. sav. Neveronių k. Rudens g.	1994-03-29	Žemės ūkio	-	Preliminarūs matavimai	Magistralinių dujotiekių ir naftotiekių (produktotiekių) apsaugos zonos (III skyrius, pentkasis skirsnis)	0.1840	Magistralinių dujotiekių ir naftotiekių (produktotiekių) apsaugos zonos (III skyrius, pentkasis skirsnis)	0.2060	0.2060
741.	5233/0016:0189	5233-0016-0189	Kauno r. sav. Neveronių k. Rudens g. 7	1994-09-01	Žemės ūkio	Kiti žemės ūkio paskirties žemės sklypai	Kadastriniai matavimai	Magistralinių dujotiekių ir naftotiekių (produktotiekių) apsaugos zonos (III skyrius, pentkasis skirsnis)	0.7739	Magistralinių dujotiekių ir naftotiekių (produktotiekių) apsaugos zonos (III skyrius, pentkasis skirsnis)	0.3864	0.3864
742.	5233/0016:0190	5233-0016-0190	Kauno r. sav. Neveronių k. Rudens g. 3	1994-09-01	Kita (žemės)	Pramonės ir sandėliavimo objektų teritorijos	Kadastriniai matavimai	Magistralinių dujotiekių ir naftotiekių (produktotiekių) apsaugos zonos (III skyrius, pentkasis skirsnis)	0.3965	Magistralinių dujotiekių ir naftotiekių (produktotiekių) apsaugos zonos (III skyrius, pentkasis skirsnis)	0.3972	0.3972
743.	5233/0016:0191	5233-0016-0191	Kauno r. sav. Neveronių k. Rudens g. 5	1994-09-01	Kita (žemės)	Pramonės ir sandėliavimo objektų teritorijos	Kadastriniai matavimai	Magistralinių dujotiekių ir naftotiekių (produktotiekių) apsaugos zonos (III skyrius, pentkasis skirsnis)	0.3899	Magistralinių dujotiekių ir naftotiekių (produktotiekių) apsaugos zonos (III skyrius, pentkasis skirsnis)	0.3898	0.3899
744.	5233/0016:0942	5233-0017-0091	Kauno r. sav. Neveronių k. Rudens g. 67	1996-12-10	Žemės ūkio	Kiti žemės ūkio paskirties žemės sklypai	Kadastriniai matavimai	Magistralinių dujotiekių ir naftotiekių (produktotiekių) apsaugos zonos (III skyrius, pentkasis skirsnis)	0.0950	Magistralinių dujotiekių ir naftotiekių (produktotiekių) apsaugos zonos (III skyrius, pentkasis skirsnis)	0.1105	0.1105
745.	5257/0002:0026	5257-0002-0026	Kauno r. sav. Pakapių k.	1995-10-11	Žemės ūkio	-	Preliminarūs matavimai	Magistralinių dujotiekių ir naftotiekių (produktotiekių) apsaugos zonos (III skyrius, pentkasis skirsnis)	0.0287	Magistralinių dujotiekių ir naftotiekių (produktotiekių) apsaugos zonos (III skyrius, pentkasis skirsnis)	0.0278	0.0278
746.	5270/0016:0768	5270-0004-0039	Kauno r. sav. Bernatonių k.	1996-12-06	Žemės ūkio	-	Kadastriniai matavimai	Magistralinių dujotiekių ir naftotiekių (produktotiekių) apsaugos zonos (III skyrius, pentkasis skirsnis)	0.0867	Magistralinių dujotiekių ir naftotiekių (produktotiekių) apsaugos zonos (III skyrius, pentkasis skirsnis)	0.0865	0.0865
747.	5270/0006:0024	5270-0006-0024	Kauno r. sav. Lukšakaimio k.	1995-06-07	Žemės ūkio	Kiti žemės ūkio paskirties žemės sklypai	Kadastriniai matavimai	Magistralinių dujotiekių ir naftotiekių (produktotiekių) apsaugos zonos (III skyrius, pentkasis skirsnis)	0.0018	Magistralinių dujotiekių ir naftotiekių (produktotiekių) apsaugos zonos (III skyrius, pentkasis skirsnis)	0.0041	0.0041
748.	5270/0006:0065	5270-0006-0065	Kauno r. sav. Lukšakaimio k.	1995-06-07	Miškų ūkio	Ūkinių miškų sklypai	Kadastriniai matavimai	Magistralinių dujotiekių ir naftotiekių (produktotiekių) apsaugos zonos (III skyrius, pentkasis skirsnis)	0.3962	Magistralinių dujotiekių ir naftotiekių (produktotiekių) apsaugos zonos (III skyrius, pentkasis skirsnis)	0.4121	0.4121
								-	-	Elektros tinklų apsaugos zonos (III skyrius, ketvirtasis skirsnis)	0.0003	0.0003
749.	5270/0006:0074	5270-0006-0074	Kauno r. sav. Mozūriškių k.	1997-01-08	Miškų ūkio	-	Preliminarūs matavimai	Magistralinių dujotiekių ir naftotiekių (produktotiekių) apsaugos zonos (III skyrius, pentkasis skirsnis)	1.4513	Magistralinių dujotiekių ir naftotiekių (produktotiekių) apsaugos zonos (III skyrius, pentkasis skirsnis)	1.4565	1.4565
750.	5270/0006:0076	5270-0006-0076	Kauno r. sav. Mozūriškių k.	1997-01-08	Miškų ūkio	-	Preliminarūs matavimai	Magistralinių dujotiekių ir naftotiekių (produktotiekių) apsaugos zonos (III skyrius, pentkasis skirsnis)	0.6292	Magistralinių dujotiekių ir naftotiekių (produktotiekių) apsaugos zonos (III skyrius, pentkasis skirsnis)	0.6292	0.6292
751.	5270/0006:0079	5270-0006-0079	Kauno r. sav. Lukšakaimio k.	1997-01-15	Miškų ūkio	-	Preliminarūs matavimai	Magistralinių dujotiekių ir naftotiekių (produktotiekių) apsaugos zonos (III skyrius, pentkasis skirsnis)	0.0128	Magistralinių dujotiekių ir naftotiekių (produktotiekių) apsaugos zonos (III skyrius, pentkasis skirsnis)	0.0140	0.0140

¹ Teritorijos, kuriose taikomos SŽNS, neįregistruotos Nekilnojamojo turto registre

² Bendrame plote neįskaičiuojamos SŽNS teritorijos (jų plotai), kurios įregistruotos kitais pagrindais

Eil. Nr.	Žemės sklypo kadastrinis numeris	Žemės sklypo unikalus numeris	Žemės sklypo adresas	Žemės sklypo suformavimo metai	Žemės sklypo paskirtis	Žemės sklypo naudojimo būdas	Žemės sklypo matavimų tipas	Esamos apsaugos zonos pavadinimas	Esamos apsaugos zonos plotas, ha ¹	Planu nustatomos apsaugos zonos pavadinimas	Planu Nustatomos apsaugos zonos plotas, ha	Įregistruotų ir Planu nustatomų apsaugos zonų bendras plotas, ha ²
752.	5270/0006:0091	5270-0006-0091	Kauno r. sav. Mozūriškių k.	1997-05-27	Miškų ūkio	Ūkinių miškų sklypai	Kadastriniai matavimai	Magistralinių dujotiekių ir naftotiekių (produktotiekių) apsaugos zonos (III skyrius, pentkasis skirsnis)	0.1740	Magistralinių dujotiekių ir naftotiekių (produktotiekių) apsaugos zonos (III skyrius, pentkasis skirsnis)	0.1741	0.1741
753.	5270/0006:0115	5270-0006-0115	Kauno r. sav. Lukšakaimio k.	2000-02-01	Žemės ūkio	-	Preliminarūs matavimai	Magistralinių dujotiekių ir naftotiekių (produktotiekių) apsaugos zonos (III skyrius, pentkasis skirsnis)	1.8213	Magistralinių dujotiekių ir naftotiekių (produktotiekių) apsaugos zonos (III skyrius, pentkasis skirsnis)	1.8271	1.8271
754.	5270/0006:0121	5270-0006-0121	Kauno r. sav. Lukšakaimio k.	2001-07-16	Miškų ūkio	-	Preliminarūs matavimai	Magistralinių dujotiekių ir naftotiekių (produktotiekių) apsaugos zonos (III skyrius, pentkasis skirsnis)	0.0153	Magistralinių dujotiekių ir naftotiekių (produktotiekių) apsaugos zonos (III skyrius, pentkasis skirsnis)	0.0150	0.01500
755.	5270/0006:0124	5270-0006-0124	Kauno r. sav. Lukšakaimio k.	2001-08-01	Miškų ūkio	-	Preliminarūs matavimai	Magistralinių dujotiekių ir naftotiekių (produktotiekių) apsaugos zonos (III skyrius, pentkasis skirsnis)	0.0021	Magistralinių dujotiekių ir naftotiekių (produktotiekių) apsaugos zonos (III skyrius, pentkasis skirsnis)	0.0021	0.0021
756.	5270/0006:0146	5270-0006-0146	Kauno r. sav. Lukšakaimio k.	2003-04-30	Žemės ūkio	-	Preliminarūs matavimai	Magistralinių dujotiekių ir naftotiekių (produktotiekių) apsaugos zonos (III skyrius, pentkasis skirsnis)	0.8093	Magistralinių dujotiekių ir naftotiekių (produktotiekių) apsaugos zonos (III skyrius, pentkasis skirsnis)	0.8094	0.8094
757.	5270/0006:0151	5270-0006-0151	Kauno r. sav. Lukšakaimio k.	2003-06-18	Žemės ūkio	Kiti žemės ūkio paskirties žemės sklypai	Kadastriniai matavimai	Magistralinių dujotiekių ir naftotiekių (produktotiekių) apsaugos zonos (III skyrius, pentkasis skirsnis)	0.8461	Magistralinių dujotiekių ir naftotiekių (produktotiekių) apsaugos zonos (III skyrius, pentkasis skirsnis)	0.8792	0.8792
758.	5270/0013:0455	5270-0013-0455	Kauno r. sav. Bernatonių k.	1999-10-15	Žemės ūkio	-	Preliminarūs matavimai	Magistralinių dujotiekių ir naftotiekių (produktotiekių) apsaugos zonos (III skyrius, pentkasis skirsnis)	1.4404	Magistralinių dujotiekių ir naftotiekių (produktotiekių) apsaugos zonos (III skyrius, pentkasis skirsnis)	1.4347	1.4347
								Elektros tinklų apsaugos zonos (III skyrius, ketvirtasis skirsnis)	-	Elektros tinklų apsaugos zonos (III skyrius, ketvirtasis skirsnis)	0.0003	0.0003
759.	5270/0016:0026	5270-0016-0026	Kauno r. sav. Bernatonių k.	1995-11-20	Žemės ūkio	-	Kadastriniai matavimai	Magistralinių dujotiekių ir naftotiekių (produktotiekių) apsaugos zonos (III skyrius, pentkasis skirsnis)	0.4863	Magistralinių dujotiekių ir naftotiekių (produktotiekių) apsaugos zonos (III skyrius, pentkasis skirsnis)	0.4863	0.4863
760.	5270/0016:0038	5270-0016-0038	Kauno r. sav. Bernatonių k. Dvaro g. 61	1993-05-26	Žemės ūkio	-	Preliminarūs matavimai	Magistralinių dujotiekių ir naftotiekių (produktotiekių) apsaugos zonos (III skyrius, pentkasis skirsnis)	0.0105	Magistralinių dujotiekių ir naftotiekių (produktotiekių) apsaugos zonos (III skyrius, pentkasis skirsnis)	0.0117	0.0117
761.	5270/0016:0040	5270-0016-0040	Kauno r. sav. Bernatonių k. Krokų g. 9	1993-06-23	Žemės ūkio	Kiti žemės ūkio paskirties žemės sklypai	Kadastriniai matavimai	Magistralinių dujotiekių ir naftotiekių (produktotiekių) apsaugos zonos (III skyrius, pentkasis skirsnis)	0.9325	Magistralinių dujotiekių ir naftotiekių (produktotiekių) apsaugos zonos (III skyrius, pentkasis skirsnis)	0.4171	0.4171
762.	5270/0016:0045	5270-0016-0045	Kauno r. sav. Bernatonių k.	1996-11-30	Žemės ūkio	Kiti žemės ūkio paskirties žemės sklypai	Kadastriniai matavimai	Magistralinių dujotiekių ir naftotiekių (produktotiekių) apsaugos zonos (III skyrius, pentkasis skirsnis)	0.0660	Magistralinių dujotiekių ir naftotiekių (produktotiekių) apsaugos zonos (III skyrius, pentkasis skirsnis)	0.1490	0.1490
763.	5270/0016:0056	5270-0016-0056	Kauno r. sav. Bernatonių k.	1996-11-30	Žemės ūkio	Kiti žemės ūkio paskirties žemės sklypai	Kadastriniai matavimai	Magistralinių dujotiekių ir naftotiekių (produktotiekių) apsaugos zonos (III skyrius, pentkasis skirsnis)	0.0335	Magistralinių dujotiekių ir naftotiekių (produktotiekių) apsaugos zonos (III skyrius, pentkasis skirsnis)	0.0454	0.0454

¹ Teritorijos, kuriose taikomos SŽNS, neįregistruotos Nekilnojamojo turto registre

² Bendrame plote neįskaičiuojamos SŽNS teritorijos (jų plotai), kurios įregistruotos kitais pagrindais

Eil. Nr.	Žemės sklypo kadastrinis numeris	Žemės sklypo unikalus numeris	Žemės sklypo adresas	Žemės sklypo suformavimo metai	Žemės sklypo paskirtis	Žemės sklypo naudojimo būdas	Žemės sklypo matavimų tipas	Esamos apsaugos zonos pavadinimas	Esamos apsaugos zonos plotas, ha ¹	Planu nustatomos apsaugos zonos pavadinimas	Planu Nustatomos apsaugos zonos plotas, ha	Įregistruotų ir Planu nustatomų apsaugos zonų bendras plotas, ha ²
764.	5270/0016:0065	5270-0016-0065	Kauno r. sav. Bernatonių k.	1996-12-03	Žemės ūkio	-	Preliminarūs matavimai	Magistralinių dujotiekių ir naftotiekių (produktotiekių) apsaugos zonos (III skyrius, pentkasis skirsnis)	0.0878	Magistralinių dujotiekių ir naftotiekių (produktotiekių) apsaugos zonos (III skyrius, pentkasis skirsnis)	0.0867	0.0867
765.	5270/0016:0078	5270-0016-0078	Kauno r. sav. Bernatonių k.	1996-12-04	Žemės ūkio	-	Preliminarūs matavimai	Magistralinių dujotiekių ir naftotiekių (produktotiekių) apsaugos zonos (III skyrius, pentkasis skirsnis)	0.0927	Magistralinių dujotiekių ir naftotiekių (produktotiekių) apsaugos zonos (III skyrius, pentkasis skirsnis)	0.0925	0.0925
766.	5270/0016:0081	5270-0016-0081	Kauno r. sav. Bernatonių k.	1996-12-04	Žemės ūkio	-	Preliminarūs matavimai	Magistralinių dujotiekių ir naftotiekių (produktotiekių) apsaugos zonos (III skyrius, pentkasis skirsnis)	0.1220	Magistralinių dujotiekių ir naftotiekių (produktotiekių) apsaugos zonos (III skyrius, pentkasis skirsnis)	0.1220	0.1220
767.	5270/0016:0088	5270-0016-0088	Kauno r. sav. Bernatonių k.	1996-12-04	Žemės ūkio	-	Preliminarūs matavimai	Magistralinių dujotiekių ir naftotiekių (produktotiekių) apsaugos zonos (III skyrius, pentkasis skirsnis)	0.3924	Magistralinių dujotiekių ir naftotiekių (produktotiekių) apsaugos zonos (III skyrius, pentkasis skirsnis)	0.4132	0.4132
768.	5270/0016:0090	5270-0016-0090	Kauno r. sav. Bernatonių k.	1996-12-04	Žemės ūkio	-	Preliminarūs matavimai	Magistralinių dujotiekių ir naftotiekių (produktotiekių) apsaugos zonos (III skyrius, pentkasis skirsnis)	-	Magistralinių dujotiekių ir naftotiekių (produktotiekių) apsaugos zonos (III skyrius, pentkasis skirsnis)	0.0472	0.0472
769.	5270/0016:0093	5270-0016-0093	Kauno r. sav. Bernatonių k.	1996-12-04	Žemės ūkio	-	Preliminarūs matavimai	Magistralinių dujotiekių ir naftotiekių (produktotiekių) apsaugos zonos (III skyrius, pentkasis skirsnis)	0.0334	Magistralinių dujotiekių ir naftotiekių (produktotiekių) apsaugos zonos (III skyrius, pentkasis skirsnis)	0.0334	0.0334
770.	5270/0016:0095	5270-0016-0095	Kauno r. sav. Bernatonių k.	1996-12-04	Žemės ūkio	-	Preliminarūs matavimai	-	-	Magistralinių dujotiekių ir naftotiekių (produktotiekių) apsaugos zonos (III skyrius, pentkasis skirsnis)	0.0992	0.0992
771.	5270/0016:0097	5270-0016-0097	Kauno r. sav. Bernatonių k.	1996-12-04	Žemės ūkio	-	Preliminarūs matavimai	Magistralinių dujotiekių ir naftotiekių (produktotiekių) apsaugos zonos (III skyrius, pentkasis skirsnis)	0.1173	Magistralinių dujotiekių ir naftotiekių (produktotiekių) apsaugos zonos (III skyrius, pentkasis skirsnis)	0.1173	0.1173
772.	5270/0016:0099	5270-0016-0099	Kauno r. sav. Bernatonių k.	1996-12-04	Žemės ūkio	-	Preliminarūs matavimai	Magistralinių dujotiekių ir naftotiekių (produktotiekių) apsaugos zonos (III skyrius, pentkasis skirsnis)	0.0456	Magistralinių dujotiekių ir naftotiekių (produktotiekių) apsaugos zonos (III skyrius, pentkasis skirsnis)	0.0456	0.0456
773.	5270/0016:0114	5270-0016-0114	Kauno r. sav. Bernatonių k.	1996-12-04	Žemės ūkio	-	Kadastriniai matavimai	Magistralinių dujotiekių ir naftotiekių (produktotiekių) apsaugos zonos (III skyrius, pentkasis skirsnis)	0.3296	Magistralinių dujotiekių ir naftotiekių (produktotiekių) apsaugos zonos (III skyrius, pentkasis skirsnis)	0.3324	0.3324
								-	-	Elektros tinklų apsaugos zonos (III skyrius, ketvirtasis skirsnis)	0.0006	0.0006
774.	5270/0016:0125	5270-0016-0125	Kauno r. sav. Bernatonių k.	1996-12-04	Žemės ūkio	-	Kadastriniai matavimai	Magistralinių dujotiekių ir naftotiekių (produktotiekių) apsaugos zonos (III skyrius, pentkasis skirsnis)	0.1318	Magistralinių dujotiekių ir naftotiekių (produktotiekių) apsaugos zonos (III skyrius, pentkasis skirsnis)	0.1308	0.1308
775.	5270/0016:0156	5270-0016-0156	Kauno r. sav. Bernatonių k.	1997-01-14	Žemės ūkio	Kiti žemės ūkio paskirties žemės sklypai	Kadastriniai matavimai	-	-	Magistralinių dujotiekių ir naftotiekių (produktotiekių) apsaugos zonos (III skyrius, pentkasis skirsnis)	0.0029	0.0029

¹ Teritorijos, kuriose taikomos SŽNS, neįregistruotos Nekilnojamojo turto registre

² Bendrame plote neįskaičiuojamos SŽNS teritorijos (jų plotai), kurios įregistruotos kitais pagrindais

Eil. Nr.	Žemės sklypo kadastrinis numeris	Žemės sklypo unikalus numeris	Žemės sklypo adresas	Žemės sklypo suformavimo metai	Žemės sklypo paskirtis	Žemės sklypo naudojimo būdas	Žemės sklypo matavimų tipas	Esamos apsaugos zonos pavadinimas	Esamos apsaugos zonos plotas, ha ¹	Planu nustatomos apsaugos zonos pavadinimas	Planu Nustatomos apsaugos zonos plotas, ha	Įregistruotų ir Planu nustatomų apsaugos zonų bendras plotas, ha ²
776.	5270/0016:0157	5270-0016-0157	Kauno r. sav. Bernatonių k.	1997-01-14	Žemės ūkio	-	Preliminarūs matavimai	Magistralinių dujotiekių ir naftotiekių (produktotiekių) apsaugos zonos (III skyrius, pentkasis skirsnis)	0.0252	Magistralinių dujotiekių ir naftotiekių (produktotiekių) apsaugos zonos (III skyrius, pentkasis skirsnis)	0.0252	0.0252
777.	5270/0016:0164	5270-0016-0164	Kauno r. sav. Bernatonių k.	1997-01-15	Žemės ūkio	Kiti žemės ūkio paskirties žemės sklypai	Kadastriniai matavimai	Magistralinių dujotiekių ir naftotiekių (produktotiekių) apsaugos zonos (III skyrius, pentkasis skirsnis)	0.0965	Magistralinių dujotiekių ir naftotiekių (produktotiekių) apsaugos zonos (III skyrius, pentkasis skirsnis)	0.1540	0.1540
778.	5270/0016:0165	5270-0016-0165	Kauno r. sav. Bernatonių k.	1997-01-15	Žemės ūkio	Kiti žemės ūkio paskirties žemės sklypai	Kadastriniai matavimai	Magistralinių dujotiekių ir naftotiekių (produktotiekių) apsaugos zonos (III skyrius, pentkasis skirsnis)	0.0553	Magistralinių dujotiekių ir naftotiekių (produktotiekių) apsaugos zonos (III skyrius, pentkasis skirsnis)	0.0545	0.0545
779.	5270/0016:0175	5270-0016-0175	Kauno r. sav. Naujųjų Bernatonių k.	1997-05-07	Žemės ūkio	-	Kadastriniai matavimai	Magistralinių dujotiekių ir naftotiekių (produktotiekių) apsaugos zonos (III skyrius, pentkasis skirsnis)	1.1471	Magistralinių dujotiekių ir naftotiekių (produktotiekių) apsaugos zonos (III skyrius, pentkasis skirsnis)	1.1207	1.1207
780.	5270/0016:0185	5270-0016-0185	Kauno r. sav. Naujųjų Bernatonių k.	1998-03-20	Žemės ūkio	-	Kadastriniai matavimai	Magistralinių dujotiekių ir naftotiekių (produktotiekių) apsaugos zonos (III skyrius, pentkasis skirsnis)	0.0060	Magistralinių dujotiekių ir naftotiekių (produktotiekių) apsaugos zonos (III skyrius, pentkasis skirsnis)	0.0030	0.0030
781.	5270/0016:0207	5270-0016-0207	Kauno r. sav. Bernatonių k.	1998-12-28	Žemės ūkio	-	Kadastriniai matavimai	Magistralinių dujotiekių ir naftotiekių (produktotiekių) apsaugos zonos (III skyrius, pentkasis skirsnis)	0.3922	Magistralinių dujotiekių ir naftotiekių (produktotiekių) apsaugos zonos (III skyrius, pentkasis skirsnis)	0.3939	0.3939
782.	5270/0016:0208	5270-0016-0208	Kauno r. sav. Bernatonių k.	1998-12-28	Žemės ūkio	-	Kadastriniai matavimai	Magistralinių dujotiekių ir naftotiekių (produktotiekių) apsaugos zonos (III skyrius, pentkasis skirsnis)	0.1744	Magistralinių dujotiekių ir naftotiekių (produktotiekių) apsaugos zonos (III skyrius, pentkasis skirsnis)	0.1755	0.1755
783.	5270/0016:0234	5270-0016-0234	Kauno r. sav. Naujųjų Bernatonių k.	2000-01-26	Žemės ūkio	-	Preliminarūs matavimai	Magistralinių dujotiekių ir naftotiekių (produktotiekių) apsaugos zonos (III skyrius, pentkasis skirsnis)	-	Magistralinių dujotiekių ir naftotiekių (produktotiekių) apsaugos zonos (III skyrius, pentkasis skirsnis)	3.2690	3.2690
784.	5270/0016:0237	5270-0016-0237	Kauno r. sav. Bernatonių k.	2000-04-20	Žemės ūkio	-	Preliminarūs matavimai	Magistralinių dujotiekių ir naftotiekių (produktotiekių) apsaugos zonos (III skyrius, pentkasis skirsnis)	0.5342	Magistralinių dujotiekių ir naftotiekių (produktotiekių) apsaugos zonos (III skyrius, pentkasis skirsnis)	0.5350	0.5350
785.	5270/0016:0244	5270-0016-0244	Kauno r. sav. Naujųjų Bernatonių k. Atgimimo g. 43	2000-06-12	Kita (žemės)	Komerinės paskirties objektų teritorijos	Kadastriniai matavimai	Magistralinių dujotiekių ir naftotiekių (produktotiekių) apsaugos zonos (III skyrius, pentkasis skirsnis)	0.9339	Magistralinių dujotiekių ir naftotiekių (produktotiekių) apsaugos zonos (III skyrius, pentkasis skirsnis)	0.9316	0.9316
								-	-	Elektros tinklų apsaugos zonos (III skyrius, ketvirtasis skirsnis)	0.0026	0.0026
786.	5270/0016:0249	5270-0016-0249	Kauno r. sav. Naujųjų Bernatonių k.	2000-07-13	Žemės ūkio	-	Preliminarūs matavimai	Magistralinių dujotiekių ir naftotiekių (produktotiekių) apsaugos zonos (III skyrius, pentkasis skirsnis)	-	Magistralinių dujotiekių ir naftotiekių (produktotiekių) apsaugos zonos (III skyrius, pentkasis skirsnis)	0.4402	0.4402
787.	5270/0016:0258	5270-0016-0258	Kauno r. sav. Naujųjų Bernatonių k.	2000-11-13	Žemės ūkio	-	Preliminarūs matavimai	Magistralinių dujotiekių ir naftotiekių (produktotiekių) apsaugos zonos (III skyrius, pentkasis skirsnis)	-	Magistralinių dujotiekių ir naftotiekių (produktotiekių) apsaugos zonos (III skyrius, pentkasis skirsnis)	2.0101	2.0101

¹ Teritorijos, kuriose taikomos SŽNS, neįregistruotos Nekilnojamojo turto registre

² Bendrame plote neįskaičiuojamos SŽNS teritorijos (jų plotai), kurios įregistruotos kitais pagrindais

Eil. Nr.	Žemės sklypo kadastrinis numeris	Žemės sklypo unikalus numeris	Žemės sklypo adresas	Žemės sklypo suformavimo metai	Žemės sklypo paskirtis	Žemės sklypo naudojimo būdas	Žemės sklypo matavimų tipas	Esamos apsaugos zonos pavadinimas	Esamos apsaugos zonos plotas, ha ¹	Planu nustatomos apsaugos zonos pavadinimas	Planu Nustatomos apsaugos zonos plotas, ha	Įregistruotų ir Planu nustatomų apsaugos zonų bendras plotas, ha ²
								-	-	Elektros tinklų apsaugos zonos (III skyrius, ketvirtasis skirsnis)	0.0003	0.0003
788.	5270/0016:0278	5270-0016-0278	Kauno r. sav. Bernatonių k.	2001-06-12	Žemės ūkio	-	Kadastriniai matavimai	Magistralinių dujotiekių ir naftotiekių (produktotiekių) apsaugos zonos (III skyrius, pentkasis skirsnis)	0.0120	Magistralinių dujotiekių ir naftotiekių (produktotiekių) apsaugos zonos (III skyrius, pentkasis skirsnis)	0.0186	0.0186
789.	5270/0016:0298	5270-0016-0298	Kauno r. sav. Bernatonių k.	2002-03-19	Žemės ūkio	-	Preliminarūs matavimai	Magistralinių dujotiekių ir naftotiekių (produktotiekių) apsaugos zonos (III skyrius, pentkasis skirsnis)	-	Magistralinių dujotiekių ir naftotiekių (produktotiekių) apsaugos zonos (III skyrius, pentkasis skirsnis)	0.0353	0.0353
790.	5270/0016:0327	5270-0016-0327	Kauno r. sav. Bernatonių k.	2003-02-14	Žemės ūkio	Kiti žemės ūkio paskirties žemės sklypai	Preliminarūs matavimai	Magistralinių dujotiekių ir naftotiekių (produktotiekių) apsaugos zonos (III skyrius, pentkasis skirsnis)	3.7900	Magistralinių dujotiekių ir naftotiekių (produktotiekių) apsaugos zonos (III skyrius, pentkasis skirsnis)	0.9006	0.9006
791.	5270/0016:0335	5270-0016-0335	Kauno r. sav. Bernatonių k.	2003-04-22	Žemės ūkio	Kiti žemės ūkio paskirties žemės sklypai	Kadastriniai matavimai	Magistralinių dujotiekių ir naftotiekių (produktotiekių) apsaugos zonos (III skyrius, pentkasis skirsnis)	0.3950	Magistralinių dujotiekių ir naftotiekių (produktotiekių) apsaugos zonos (III skyrius, pentkasis skirsnis)	0.4986	0.4986
792.	5270/0016:0336	5270-0016-0336	Kauno r. sav. Bernatonių k.	2003-04-23	Žemės ūkio	-	Preliminarūs matavimai	Magistralinių dujotiekių ir naftotiekių (produktotiekių) apsaugos zonos (III skyrius, pentkasis skirsnis)	-	Magistralinių dujotiekių ir naftotiekių (produktotiekių) apsaugos zonos (III skyrius, pentkasis skirsnis)	0.4866	0.4866
793.	5270/0016:0344	5270-0016-0344	Kauno r. sav. Bernatonių k.	2003-04-30	Žemės ūkio	-	Preliminarūs matavimai	Magistralinių dujotiekių ir naftotiekių (produktotiekių) apsaugos zonos (III skyrius, pentkasis skirsnis)	0.3000	Magistralinių dujotiekių ir naftotiekių (produktotiekių) apsaugos zonos (III skyrius, pentkasis skirsnis)	0.0522	0.0522
794.	5270/0016:0352	5270-0016-0352	Kauno r. sav. Bernatonių k.	2003-06-18	Žemės ūkio	-	Preliminarūs matavimai	Magistralinių dujotiekių ir naftotiekių (produktotiekių) apsaugos zonos (III skyrius, pentkasis skirsnis)	-	Magistralinių dujotiekių ir naftotiekių (produktotiekių) apsaugos zonos (III skyrius, pentkasis skirsnis)	0.4130	0.4130
								-	-	Elektros tinklų apsaugos zonos (III skyrius, ketvirtasis skirsnis)	0.0067	0.0067
795.	5270/0016:0363	5270-0016-0363	Kauno r. sav. Bernatonių k.	2003-07-05	Žemės ūkio	-	Preliminarūs matavimai	Magistralinių dujotiekių ir naftotiekių (produktotiekių) apsaugos zonos (III skyrius, pentkasis skirsnis)	-	Magistralinių dujotiekių ir naftotiekių (produktotiekių) apsaugos zonos (III skyrius, pentkasis skirsnis)	0.0263	0.0263
796.	5273/0007:0005	5273-0007-0005	Kauno r. sav. Girininkų k.	1996-02-07	Žemės ūkio	Kiti žemės ūkio paskirties žemės sklypai	Kadastriniai matavimai	Magistralinių dujotiekių ir naftotiekių (produktotiekių) apsaugos zonos (III skyrius, pentkasis skirsnis)	0.3655	Magistralinių dujotiekių ir naftotiekių (produktotiekių) apsaugos zonos (III skyrius, pentkasis skirsnis)	0.3076	0.3076
								-	-	Elektros tinklų apsaugos zonos (III skyrius, ketvirtasis skirsnis)	0.0318	0.0318
797.	5273/0007:0006	5273-0007-0006	Kauno r. sav. Girininkų k.	1994-08-18	Žemės ūkio	Kiti žemės ūkio paskirties žemės sklypai	Kadastriniai matavimai	Magistralinių dujotiekių ir naftotiekių (produktotiekių) apsaugos zonos (III skyrius, pentkasis skirsnis)	1.2351	Magistralinių dujotiekių ir naftotiekių (produktotiekių) apsaugos zonos (III skyrius, pentkasis skirsnis)	1.1730	1.1730
								Elektros tinklų apsaugos zonos (III skyrius, ketvirtasis skirsnis)	0.0396	Elektros tinklų apsaugos zonos (III skyrius, ketvirtasis skirsnis)	0.0012	0.0408
798.	5273/0007:0007	5273-0007-0007	Kauno r. sav. Girininkų k.	1994-08-18	Žemės ūkio	Kiti žemės ūkio paskirties žemės sklypai	Kadastriniai matavimai	Magistralinių dujotiekių ir naftotiekių (produktotiekių)	1.5256	Magistralinių dujotiekių ir naftotiekių (produktotiekių)	1.5130	1.5130

¹ Teritorijos, kuriose taikomos SŽNS, neįregistruotos Nekilnojamojo turto registre

² Bendrame plote neįskaičiuojamos SŽNS teritorijos (jų plotai), kurios įregistruotos kitais pagrindais

Eil. Nr.	Žemės sklypo kadastrinis numeris	Žemės sklypo unikalus numeris	Žemės sklypo adresas	Žemės sklypo suformavimo metai	Žemės sklypo paskirtis	Žemės sklypo naudojimo būdas	Žemės sklypo matavimų tipas	Esamos apsaugos zonos pavadinimas	Esamos apsaugos zonos plotas, ha ¹	Planu nustatomos apsaugos zonos pavadinimas	Planu Nustatomos apsaugos zonos plotas, ha	Įregistruotų ir Planu nustatomų apsaugos zonų bendras plotas, ha ²
								apsaugos zonos (III skyrius, pentkasis skirsnis)		apsaugos zonos (III skyrius, pentkasis skirsnis)		
799.	5273/0007:0023	5273-0007-0023	Kauno r. sav. Girininkų k.	1995-11-29	Žemės ūkio	-	Kadastriniai matavimai	Magistralinių dujotiekių ir naftotiekių (produktotiekių) apsaugos zonos (III skyrius, pentkasis skirsnis)	-	Magistralinių dujotiekių ir naftotiekių (produktotiekių) apsaugos zonos (III skyrius, pentkasis skirsnis)	0.5971	0.5971
800.	5273/0007:0024	5273-0007-0024	Kauno r. sav. Girininkų k.	1996-01-31	Žemės ūkio	Kiti žemės ūkio paskirties žemės sklypai	Kadastriniai matavimai	Magistralinių dujotiekių ir naftotiekių (produktotiekių) apsaugos zonos (III skyrius, pentkasis skirsnis)	3.2595	Magistralinių dujotiekių ir naftotiekių (produktotiekių) apsaugos zonos (III skyrius, pentkasis skirsnis)	3.2589	3.2589
								-	-	Elektros tinklų apsaugos zonos (III skyrius, ketvirtasis skirsnis)	0.0003	0.0003
801.	5273/0007:0056	5273-0007-0056	Kauno r. sav. Girininkų k.	1998-03-18	Žemės ūkio	Kiti žemės ūkio paskirties žemės sklypai	Kadastriniai matavimai	Magistralinių dujotiekių ir naftotiekių (produktotiekių) apsaugos zonos (III skyrius, pentkasis skirsnis)	0.8450	Magistralinių dujotiekių ir naftotiekių (produktotiekių) apsaugos zonos (III skyrius, pentkasis skirsnis)	0.8431	0.8431
802.	5273/0007:0058	5273-0007-0058	Kauno r. sav. Girininkų k.	1998-05-08	Žemės ūkio	Kiti žemės ūkio paskirties žemės sklypai	Kadastriniai matavimai	Magistralinių dujotiekių ir naftotiekių (produktotiekių) apsaugos zonos (III skyrius, pentkasis skirsnis)	1.6606	Magistralinių dujotiekių ir naftotiekių (produktotiekių) apsaugos zonos (III skyrius, pentkasis skirsnis)	1.6607	1.6607
803.	5273/0007:0094	5273-0007-0094	Kauno r. sav. Girininkų k.	2000-10-09	Žemės ūkio	-	Kadastriniai matavimai	Magistralinių dujotiekių ir naftotiekių (produktotiekių) apsaugos zonos (III skyrius, pentkasis skirsnis)	0.5806	Magistralinių dujotiekių ir naftotiekių (produktotiekių) apsaugos zonos (III skyrius, pentkasis skirsnis)	0.5809	0.5809
804.	5273/0007:0095	5273-0007-0095	Kauno r. sav. Girininkų k.	2000-10-09	Žemės ūkio	-	Kadastriniai matavimai	Magistralinių dujotiekių ir naftotiekių (produktotiekių) apsaugos zonos (III skyrius, pentkasis skirsnis)	0.9087	Magistralinių dujotiekių ir naftotiekių (produktotiekių) apsaugos zonos (III skyrius, pentkasis skirsnis)	0.9070	0.9070
805.	5283/0002:0038	5283-0002-0038	Kauno r. sav. Paltiškių k.	2000-03-27	Miškų ūkio	-	Preliminarūs matavimai	Magistralinių dujotiekių ir naftotiekių (produktotiekių) apsaugos zonos (III skyrius, pentkasis skirsnis)	0.1300	Magistralinių dujotiekių ir naftotiekių (produktotiekių) apsaugos zonos (III skyrius, pentkasis skirsnis)	0.1090	0.1090
806.	5283/0002:0040	5283-0002-0040	Kauno r. sav. Paltiškių k.	2001-03-13	Miškų ūkio	Ūkinių miškų sklypai	Kadastriniai matavimai	Magistralinių dujotiekių ir naftotiekių (produktotiekių) apsaugos zonos (III skyrius, pentkasis skirsnis)	0.2838	Magistralinių dujotiekių ir naftotiekių (produktotiekių) apsaugos zonos (III skyrius, pentkasis skirsnis)	0.2842	0.2842
807.	5283/0002:0049	5283-0002-0049	Kauno r. sav. Paltiškių k.	2003-06-19	Miškų ūkio	-	Preliminarūs matavimai	Magistralinių dujotiekių ir naftotiekių (produktotiekių) apsaugos zonos (III skyrius, pentkasis skirsnis)	0.0779	Magistralinių dujotiekių ir naftotiekių (produktotiekių) apsaugos zonos (III skyrius, pentkasis skirsnis)	0.0794	0.0794
808.	5283/0004:0212	5283-0004-0212	Kauno r. sav. Užliedžių k.	2001-10-29	Žemės ūkio	-	Preliminarūs matavimai	Magistralinių dujotiekių ir naftotiekių (produktotiekių) apsaugos zonos (III skyrius, pentkasis skirsnis)	0.0602	Magistralinių dujotiekių ir naftotiekių (produktotiekių) apsaugos zonos (III skyrius, pentkasis skirsnis)	0.0602	0.0602
809.	5287/0002:0003	5287-0002-0003	Kauno r. sav. Vandžioagalos mstl.	1996-11-06	Žemės ūkio	-	Preliminarūs matavimai	Magistralinių dujotiekių ir naftotiekių (produktotiekių) apsaugos zonos (III skyrius, pentkasis skirsnis)	0.1800	Magistralinių dujotiekių ir naftotiekių (produktotiekių) apsaugos zonos (III skyrius, pentkasis skirsnis)	0.1617	0.1617
810.	5287/0002:0009	5287-0002-0009	Kauno r. sav. Vandžioagalos mstl.	1996-11-12	Žemės ūkio	-	Preliminarūs matavimai	Magistralinių dujotiekių ir naftotiekių (produktotiekių)	0.1175	Magistralinių dujotiekių ir naftotiekių (produktotiekių)	0.1101	0.1101

¹ Teritorijos, kuriose taikomos SŽNS, neįregistruotos Nekilnojamojo turto registre

² Bendrame plote neįskaičiuojamos SŽNS teritorijos (jų plotai), kurios įregistruotos kitais pagrindais

Eil. Nr.	Žemės sklypo kadastrinis numeris	Žemės sklypo unikalus numeris	Žemės sklypo adresas	Žemės sklypo suformavimo metai	Žemės sklypo paskirtis	Žemės sklypo naudojimo būdas	Žemės sklypo matavimų tipas	Esamos apsaugos zonos pavadinimas	Esamos apsaugos zonos plotas, ha ¹	Planu nustatomos apsaugos zonos pavadinimas	Planu Nustatomos apsaugos zonos plotas, ha	Įregistruotų ir Planu nustatomų apsaugos zonų bendras plotas, ha ²
								apsaugos zonos (III skyrius, pentkasis skirsnis)		apsaugos zonos (III skyrius, pentkasis skirsnis)		
811.	5287/0002:0010	5287-0002-0010	Kauno r. sav. Vandžiogalos mstl.	1996-11-12	Žemės ūkio	-	Preliminarūs matavimai	Magistralinių dujotiekių ir naftotiekių (produktotiekių) apsaugos zonos (III skyrius, pentkasis skirsnis)	0.1693	Magistralinių dujotiekių ir naftotiekių (produktotiekių) apsaugos zonos (III skyrius, pentkasis skirsnis)	0.1648	0.1648
								-	-	Elektros tinklų apsaugos zonos (III skyrius, ketvirtasis skirsnis)	0.0071	0.0071
812.	5287/0002:0011	5287-0002-0011	Kauno r. sav. Vandžiogalos mstl.	1996-11-13	Žemės ūkio	-	Preliminarūs matavimai	Magistralinių dujotiekių ir naftotiekių (produktotiekių) apsaugos zonos (III skyrius, pentkasis skirsnis)	0.0711	Magistralinių dujotiekių ir naftotiekių (produktotiekių) apsaugos zonos (III skyrius, pentkasis skirsnis)	0.0711	0.0711
813.	5287/0002:0066	5287-0002-0066	Kauno r. sav. Užumiškių k.	1997-01-18	Žemės ūkio	-	Preliminarūs matavimai	Magistralinių dujotiekių ir naftotiekių (produktotiekių) apsaugos zonos (III skyrius, pentkasis skirsnis)	0.3415	Magistralinių dujotiekių ir naftotiekių (produktotiekių) apsaugos zonos (III skyrius, pentkasis skirsnis)	0.3429	0.3429
814.	5287/0002:0069	5287-0002-0069	Kauno r. sav. Vandžiogalos mstl.	1997-01-18	Žemės ūkio	Kiti žemės ūkio paskirties žemės sklypai	Preliminarūs matavimai	Magistralinių dujotiekių ir naftotiekių (produktotiekių) apsaugos zonos (III skyrius, pentkasis skirsnis)	0.5075	Magistralinių dujotiekių ir naftotiekių (produktotiekių) apsaugos zonos (III skyrius, pentkasis skirsnis)	0.5065	0.5065
815.	5287/0002:0106	5287-0002-0106	Kauno r. sav. Užumiškių k.	1997-09-15	Žemės ūkio	-	Preliminarūs matavimai	Magistralinių dujotiekių ir naftotiekių (produktotiekių) apsaugos zonos (III skyrius, pentkasis skirsnis)	0.1723	Magistralinių dujotiekių ir naftotiekių (produktotiekių) apsaugos zonos (III skyrius, pentkasis skirsnis)	0.1852	0.1852
816.	5287/0002:0119	5287-0002-0119	Kauno r. sav. Užumiškių k.	1997-09-15	Žemės ūkio	-	Preliminarūs matavimai	Magistralinių dujotiekių ir naftotiekių (produktotiekių) apsaugos zonos (III skyrius, pentkasis skirsnis)	0.0075	Magistralinių dujotiekių ir naftotiekių (produktotiekių) apsaugos zonos (III skyrius, pentkasis skirsnis)	0.0088	0.0088
817.	5287/0002:0122	5287-0002-0122	Kauno r. sav. Užumiškių k.	1997-09-15	Žemės ūkio	Kiti žemės ūkio paskirties žemės sklypai	Kadastriniai matavimai	Magistralinių dujotiekių ir naftotiekių (produktotiekių) apsaugos zonos (III skyrius, pentkasis skirsnis)	0.2277	Magistralinių dujotiekių ir naftotiekių (produktotiekių) apsaugos zonos (III skyrius, pentkasis skirsnis)	0.1939	0.1939
818.	5287/0002:0127	5287-0002-0127	Kauno r. sav. Užumiškių k.	1997-09-16	Žemės ūkio	-	Preliminarūs matavimai	Magistralinių dujotiekių ir naftotiekių (produktotiekių) apsaugos zonos (III skyrius, pentkasis skirsnis)	0.6151	Magistralinių dujotiekių ir naftotiekių (produktotiekių) apsaugos zonos (III skyrius, pentkasis skirsnis)	0.6171	0.6171
819.	5287/0006:0624	5287-0002-0147	Kauno r. sav. Vandžiogalos mstl.	2000-02-21	Žemės ūkio	Kiti žemės ūkio paskirties žemės sklypai	Kadastriniai matavimai	Magistralinių dujotiekių ir naftotiekių (produktotiekių) apsaugos zonos (III skyrius, pentkasis skirsnis)	0.0829	Magistralinių dujotiekių ir naftotiekių (produktotiekių) apsaugos zonos (III skyrius, pentkasis skirsnis)	0.0730	0.0730
820.	5287/0002:0159	5287-0002-0159	Kauno r. sav. Vandžiogalos mstl.	2000-12-14	Žemės ūkio	-	Preliminarūs matavimai	Magistralinių dujotiekių ir naftotiekių (produktotiekių) apsaugos zonos (III skyrius, pentkasis skirsnis)	-	Magistralinių dujotiekių ir naftotiekių (produktotiekių) apsaugos zonos (III skyrius, pentkasis skirsnis)	0.3352	0.3352
821.	5287/0002:0175	5287-0002-0175	Kauno r. sav. Užumiškių k.	2001-07-16	Žemės ūkio	-	Preliminarūs matavimai	Magistralinių dujotiekių ir naftotiekių (produktotiekių) apsaugos zonos (III skyrius, pentkasis skirsnis)	0.2798	Magistralinių dujotiekių ir naftotiekių (produktotiekių) apsaugos zonos (III skyrius, pentkasis skirsnis)	0.2719	0.2719
822.	5287/0002:0178	5287-0002-0178	Kauno r. sav. Vandžiogalos mstl.	2001-11-20	Žemės ūkio	-	Preliminarūs matavimai	Magistralinių dujotiekių ir naftotiekių (produktotiekių)	1.8400	Magistralinių dujotiekių ir naftotiekių (produktotiekių)	0.7048	0.7048

¹ Teritorijos, kuriose taikomos SŽNS, neįregistruotos Nekilnojamojo turto registre

² Bendrame plote neįskaičiuojamos SŽNS teritorijos (jų plotai), kurios įregistruotos kitais pagrindais

Eil. Nr.	Žemės sklypo kadastrinis numeris	Žemės sklypo unikalus numeris	Žemės sklypo adresas	Žemės sklypo suformavimo metai	Žemės sklypo paskirtis	Žemės sklypo naudojimo būdas	Žemės sklypo matavimų tipas	Esamos apsaugos zonos pavadinimas	Esamos apsaugos zonos plotas, ha ¹	Planu nustatomos apsaugos zonos pavadinimas	Planu Nustatomos apsaugos zonos plotas, ha	Įregistruotų ir Planu nustatomų apsaugos zonų bendras plotas, ha ²
								apsaugos zonos (III skyrius, pentkasis skirsnis)		apsaugos zonos (III skyrius, pentkasis skirsnis)		
								Elektros tinklų apsaugos zonos (III skyrius, ketvirtasis skirsnis)	0.5600	Elektros tinklų apsaugos zonos (III skyrius, ketvirtasis skirsnis)	0.0253	0.5853
823.	5287/0002:0187	5287-0002-0187	Kauno r. sav. Vandžio galos mstl. Parko g. 34	2003-01-20	Kita (žemės)	Susisiekimo ir inžinerinių komunikacijų aptarnavimo objektų teritorijos	Kadastriniai matavimai	Magistralinių dujotiekių ir naftotiekių (produktotiekių) apsaugos zonos (III skyrius, pentkasis skirsnis)	-	Magistralinių dujotiekių ir naftotiekių (produktotiekių) apsaugos zonos (III skyrius, pentkasis skirsnis)	0.1276	0.1276
								Elektros tinklų apsaugos zonos (III skyrius, ketvirtasis skirsnis)	-	Elektros tinklų apsaugos zonos (III skyrius, ketvirtasis skirsnis)	0.0231	0.0231
824.	5287/0003:0008	5287-0003-0008	Kauno r. sav. Butkūnų k.	1996-11-17	Žemės ūkio	Kiti žemės ūkio paskirties žemės sklypai	Preliminarūs matavimai	Magistralinių dujotiekių ir naftotiekių (produktotiekių) apsaugos zonos (III skyrius, pentkasis skirsnis)	1.9600	Magistralinių dujotiekių ir naftotiekių (produktotiekių) apsaugos zonos (III skyrius, pentkasis skirsnis)	0.7041	0.7041
825.	5287/0003:0046	5287-0003-0046	Kauno r. sav. Užumiškių k.	1994-07-26	Žemės ūkio	-	Preliminarūs matavimai	Magistralinių dujotiekių ir naftotiekių (produktotiekių) apsaugos zonos (III skyrius, pentkasis skirsnis)	0.6198	Magistralinių dujotiekių ir naftotiekių (produktotiekių) apsaugos zonos (III skyrius, pentkasis skirsnis)	0.6600	0.6600
826.	5287/0003:0049	5287-0003-0049	Kauno r. sav. Užumiškių k.	1995-03-21	Žemės ūkio	Kiti žemės ūkio paskirties žemės sklypai	Kadastriniai matavimai	Magistralinių dujotiekių ir naftotiekių (produktotiekių) apsaugos zonos (III skyrius, pentkasis skirsnis)	0.7329	Magistralinių dujotiekių ir naftotiekių (produktotiekių) apsaugos zonos (III skyrius, pentkasis skirsnis)	0.7915	0.7915
827.	5287/0003:0079	5287-0003-0079	Kauno r. sav. Butkūnų k. Butkūnų g. 7	1997-09-15	Žemės ūkio	-	Kadastriniai matavimai	Magistralinių dujotiekių ir naftotiekių (produktotiekių) apsaugos zonos (III skyrius, pentkasis skirsnis)	0.4861	Magistralinių dujotiekių ir naftotiekių (produktotiekių) apsaugos zonos (III skyrius, pentkasis skirsnis)	0.5113	0.5113
828.	5287/0003:0111	5287-0003-0111	Kauno r. sav. Užumiškių k.	1999-05-12	Žemės ūkio	-	Preliminarūs matavimai	Magistralinių dujotiekių ir naftotiekių (produktotiekių) apsaugos zonos (III skyrius, pentkasis skirsnis)	0.8178	Magistralinių dujotiekių ir naftotiekių (produktotiekių) apsaugos zonos (III skyrius, pentkasis skirsnis)	0.8234	0.8234
829.	5287/0003:0113	5287-0003-0113	Kauno r. sav. Užumiškių k.	1999-06-21	Žemės ūkio	-	Preliminarūs matavimai	Magistralinių dujotiekių ir naftotiekių (produktotiekių) apsaugos zonos (III skyrius, pentkasis skirsnis)	0.8367	Magistralinių dujotiekių ir naftotiekių (produktotiekių) apsaugos zonos (III skyrius, pentkasis skirsnis)	0.8395	0.8395
830.	5287/0003:0127	5287-0003-0127	Kauno r. sav. Užumiškių k.	2001-02-27	Žemės ūkio	Kiti žemės ūkio paskirties žemės sklypai	Kadastriniai matavimai	Magistralinių dujotiekių ir naftotiekių (produktotiekių) apsaugos zonos (III skyrius, pentkasis skirsnis)	0.3154	Magistralinių dujotiekių ir naftotiekių (produktotiekių) apsaugos zonos (III skyrius, pentkasis skirsnis)	0.3154	0.3154
831.	5287/0003:0141	5287-0003-0141	Kauno r. sav. Užumiškių k.	2002-04-10	Žemės ūkio	-	Preliminarūs matavimai	Magistralinių dujotiekių ir naftotiekių (produktotiekių) apsaugos zonos (III skyrius, pentkasis skirsnis)	0.5808	Magistralinių dujotiekių ir naftotiekių (produktotiekių) apsaugos zonos (III skyrius, pentkasis skirsnis)	0.6846	0.6846
832.	5287/0003:0144	5287-0003-0144	Kauno r. sav. Užumiškių k.	2002-07-15	Žemės ūkio	-	Preliminarūs matavimai	Magistralinių dujotiekių ir naftotiekių (produktotiekių) apsaugos zonos (III skyrius, pentkasis skirsnis)	2.1806	Magistralinių dujotiekių ir naftotiekių (produktotiekių) apsaugos zonos (III skyrius, pentkasis skirsnis)	2.1839	2.1839
833.	5287/0003:0146	5287-0003-0146	Kauno r. sav. Užumiškių k.	2002-07-15	Miškų ūkio	-	Kadastriniai matavimai	Magistralinių dujotiekių ir naftotiekių (produktotiekių) apsaugos zonos (III skyrius, pentkasis skirsnis)	1.0993	Magistralinių dujotiekių ir naftotiekių (produktotiekių) apsaugos zonos (III skyrius, pentkasis skirsnis)	1.1224	1.1224

¹ Teritorijos, kuriose taikomos SŽNS, neįregistruotos Nekilnojamojo turto registre

² Bendrame plote neįskaičiuojamos SŽNS teritorijos (jų plotai), kurios įregistruotos kitais pagrindais

Eil. Nr.	Žemės sklypo kadastrinis numeris	Žemės sklypo unikalus numeris	Žemės sklypo adresas	Žemės sklypo suformavimo metai	Žemės sklypo paskirtis	Žemės sklypo naudojimo būdas	Žemės sklypo matavimų tipas	Esamos apsaugos zonos pavadinimas	Esamos apsaugos zonos plotas, ha ¹	Planu nustatomos apsaugos zonos pavadinimas	Planu Nustatomos apsaugos zonos plotas, ha	Įregistruotų ir Planu nustatomų apsaugos zonų bendras plotas, ha ²
								-	-	Elektros tinklų apsaugos zonos (III skyrius, ketvirtasis skirsnis)	0.0003	0.0003
834.	5287/0003:0147	5287-0003-0147	Kauno r. sav. Užumiškių k.	2002-07-15	Žemės ūkio	-	Preliminarūs matavimai	Magistralinių dujotiekių ir naftotiekių (produktotiekių) apsaugos zonos (III skyrius, pentkasis skirsnis)	1.2415	Magistralinių dujotiekių ir naftotiekių (produktotiekių) apsaugos zonos (III skyrius, pentkasis skirsnis)	1.2281	1.2281
835.	5287/0006:0010	5287-0006-0010	Kauno r. sav. Vandžiogalos mstl.	1996-11-06	Žemės ūkio	-	Preliminarūs matavimai	Magistralinių dujotiekių ir naftotiekių (produktotiekių) apsaugos zonos (III skyrius, pentkasis skirsnis)	0.4488	Magistralinių dujotiekių ir naftotiekių (produktotiekių) apsaugos zonos (III skyrius, pentkasis skirsnis)	0.4345	0.4345
836.	5287/0006:0029	5287-0006-0029	Kauno r. sav. Pagirių k.	1995-12-18	Žemės ūkio	-	Preliminarūs matavimai	Magistralinių dujotiekių ir naftotiekių (produktotiekių) apsaugos zonos (III skyrius, pentkasis skirsnis)	1.5264	Magistralinių dujotiekių ir naftotiekių (produktotiekių) apsaugos zonos (III skyrius, pentkasis skirsnis)	1.5274	1.5274
								-	-	Elektros tinklų apsaugos zonos (III skyrius, ketvirtasis skirsnis)	0.0003	0.0003
837.	5287/0006:0033	5287-0006-0033	Kauno r. sav. Pagirių k. 2	1994-07-26	Kita (žemės)	Komercinės paskirties objektų teritorijos	Kadastriniai matavimai	Magistralinių dujotiekių ir naftotiekių (produktotiekių) apsaugos zonos (III skyrius, pentkasis skirsnis)	1.2271	Magistralinių dujotiekių ir naftotiekių (produktotiekių) apsaugos zonos (III skyrius, pentkasis skirsnis)	1.1902	1.1902
838.	5287/0006:0035	5287-0006-0035	Kauno r. sav. Pagirių k.	1994-02-22	Žemės ūkio	Kiti žemės ūkio paskirties žemės sklypai	Kadastriniai matavimai	Magistralinių dujotiekių ir naftotiekių (produktotiekių) apsaugos zonos (III skyrius, pentkasis skirsnis)	0.6940	Magistralinių dujotiekių ir naftotiekių (produktotiekių) apsaugos zonos (III skyrius, pentkasis skirsnis)	0.6726	0.6726
								-	-	Elektros tinklų apsaugos zonos (III skyrius, ketvirtasis skirsnis)	0.0003	0.0003
839.	5287/0006:0043	5287-0006-0043	Kauno r. sav. Pagirių k.	1994-12-16	Miškų ūkio	-	Kadastriniai matavimai	Magistralinių dujotiekių ir naftotiekių (produktotiekių) apsaugos zonos (III skyrius, pentkasis skirsnis)	0.2585	Magistralinių dujotiekių ir naftotiekių (produktotiekių) apsaugos zonos (III skyrius, pentkasis skirsnis)	0.2553	0.2553
840.	5287/0006:0045	5287-0006-0045	Kauno r. sav. Vigių k.	1996-06-03	Miškų ūkio	-	Preliminarūs matavimai	Magistralinių dujotiekių ir naftotiekių (produktotiekių) apsaugos zonos (III skyrius, pentkasis skirsnis)	2.7635	Magistralinių dujotiekių ir naftotiekių (produktotiekių) apsaugos zonos (III skyrius, pentkasis skirsnis)	2.7639	2.7639
841.	5287/0006:0051	5287-0006-0051	Kauno r. sav. Jackiškių k.	1994-07-26	Žemės ūkio	-	Preliminarūs matavimai	Magistralinių dujotiekių ir naftotiekių (produktotiekių) apsaugos zonos (III skyrius, pentkasis skirsnis)	2.3899	Magistralinių dujotiekių ir naftotiekių (produktotiekių) apsaugos zonos (III skyrius, pentkasis skirsnis)	2.3894	2.3894
842.	5287/0006:0052	5287-0006-0052	Kauno r. sav. Jackiškių k.	1994-10-04	Žemės ūkio	-	Kadastriniai matavimai	Magistralinių dujotiekių ir naftotiekių (produktotiekių) apsaugos zonos (III skyrius, pentkasis skirsnis)	0.1739	Magistralinių dujotiekių ir naftotiekių (produktotiekių) apsaugos zonos (III skyrius, pentkasis skirsnis)	0.1744	0.1744
843.	5287/0006:0103	5287-0006-0103	Kauno r. sav. Vandžiogalos mstl.	1997-09-15	Žemės ūkio	-	Preliminarūs matavimai	Magistralinių dujotiekių ir naftotiekių (produktotiekių) apsaugos zonos (III skyrius, pentkasis skirsnis)	0.2666	Magistralinių dujotiekių ir naftotiekių (produktotiekių) apsaugos zonos (III skyrius, pentkasis skirsnis)	0.2890	0.2890
844.	5287/0006:0104	5287-0006-0104	Kauno r. sav. Vandžiogalos mstl.	1997-09-15	Žemės ūkio	-	Preliminarūs matavimai	Magistralinių dujotiekių ir naftotiekių (produktotiekių) apsaugos zonos (III skyrius, pentkasis skirsnis)	0.0157	Magistralinių dujotiekių ir naftotiekių (produktotiekių) apsaugos zonos (III skyrius, pentkasis skirsnis)	0.0219	0.0219

¹ Teritorijos, kuriose taikomos SŽNS, neįregistruotos Nekilnojamojo turto registre

² Bendrame plote neįskaičiuojamos SŽNS teritorijos (jų plotai), kurios įregistruotos kitais pagrindais

Eil. Nr.	Žemės sklypo kadastrinis numeris	Žemės sklypo unikalus numeris	Žemės sklypo adresas	Žemės sklypo suformavimo metai	Žemės sklypo paskirtis	Žemės sklypo naudojimo būdas	Žemės sklypo matavimų tipas	Esamos apsaugos zonos pavadinimas	Esamos apsaugos zonos plotas, ha ¹	Planu nustatomos apsaugos zonos pavadinimas	Planu Nustatomos apsaugos zonos plotas, ha	Įregistruotų ir Planu nustatomų apsaugos zonų bendras plotas, ha ²
845.	5287/0006:0110	5287-0006-0110	Kauno r. sav. Vandžiogalos mstl.	1997-09-15	Žemės ūkio	-	Preliminarūs matavimai	Magistralinių dujotiekių ir naftotiekių (produktotiekių) apsaugos zonos (III skyrius, pentkasis skirsnis)	0.1347	Magistralinių dujotiekių ir naftotiekių (produktotiekių) apsaugos zonos (III skyrius, pentkasis skirsnis)	0.1436	0.1436
846.	5287/0006:0127	5287-0006-0127	Kauno r. sav. Pagirių k.	1998-04-22	Miškų ūkio	-	Kadastriniai matavimai	Magistralinių dujotiekių ir naftotiekių (produktotiekių) apsaugos zonos (III skyrius, pentkasis skirsnis)	0.1698	Magistralinių dujotiekių ir naftotiekių (produktotiekių) apsaugos zonos (III skyrius, pentkasis skirsnis)	0.1614	0.1614
847.	5287/0006:0140	5287-0006-0140	Kauno r. sav. Pagirių k.	1998-05-27	Miškų ūkio	-	Kadastriniai matavimai	Magistralinių dujotiekių ir naftotiekių (produktotiekių) apsaugos zonos (III skyrius, pentkasis skirsnis)	0.1258	Magistralinių dujotiekių ir naftotiekių (produktotiekių) apsaugos zonos (III skyrius, pentkasis skirsnis)	0.1219	0.1219
848.	5287/0006:0168	5287-0006-0168	Kauno r. sav. Pagirių k.	1998-07-08	Miškų ūkio	-	Kadastriniai matavimai	-	-	Magistralinių dujotiekių ir naftotiekių (produktotiekių) apsaugos zonos (III skyrius, pentkasis skirsnis)	2.3216	2.3216
849.	5287/0006:0169	5287-0006-0169	Kauno r. sav. Pagirių k.	1998-07-08	Miškų ūkio	-	Kadastriniai matavimai	Magistralinių dujotiekių ir naftotiekių (produktotiekių) apsaugos zonos (III skyrius, pentkasis skirsnis)	0.0911	Magistralinių dujotiekių ir naftotiekių (produktotiekių) apsaugos zonos (III skyrius, pentkasis skirsnis)	0.1001	0.1001
850.	5287/0006:0171	5287-0006-0171	Kauno r. sav. Pagirių k.	1998-07-14	Žemės ūkio	-	Kadastriniai matavimai	Magistralinių dujotiekių ir naftotiekių (produktotiekių) apsaugos zonos (III skyrius, pentkasis skirsnis)	0.2932	Magistralinių dujotiekių ir naftotiekių (produktotiekių) apsaugos zonos (III skyrius, pentkasis skirsnis)	0.2946	0.2946
								-	-	Elektros tinklų apsaugos zonos (III skyrius, ketvirtasis skirsnis)	0.0003	0.0003
851.	5287/0006:0172	5287-0006-0172	Kauno r. sav. Pagirių k.	1998-07-14	Žemės ūkio	-	Kadastriniai matavimai	Magistralinių dujotiekių ir naftotiekių (produktotiekių) apsaugos zonos (III skyrius, pentkasis skirsnis)	2.7738	Magistralinių dujotiekių ir naftotiekių (produktotiekių) apsaugos zonos (III skyrius, pentkasis skirsnis)	2.7715	2.7715
								-	-	Elektros tinklų apsaugos zonos (III skyrius, ketvirtasis skirsnis)	0.0003	0.0003
852.	5287/0006:0176	5287-0006-0176	Kauno r. sav. Jackiškių k.	1998-10-09	Žemės ūkio	-	Kadastriniai matavimai	Magistralinių dujotiekių ir naftotiekių (produktotiekių) apsaugos zonos (III skyrius, pentkasis skirsnis)	0.5000	Magistralinių dujotiekių ir naftotiekių (produktotiekių) apsaugos zonos (III skyrius, pentkasis skirsnis)	0.4999	0.5000
853.	5287/0006:0177	5287-0006-0177	Kauno r. sav. Jackiškių k.	1998-10-09	Žemės ūkio	-	Kadastriniai matavimai	Magistralinių dujotiekių ir naftotiekių (produktotiekių) apsaugos zonos (III skyrius, pentkasis skirsnis)	0.4512	Magistralinių dujotiekių ir naftotiekių (produktotiekių) apsaugos zonos (III skyrius, pentkasis skirsnis)	0.4513	0.4513
854.	5287/0006:0229	5287-0006-0229	Kauno r. sav. Pagirių k.	2002-10-14	Žemės ūkio	-	Kadastriniai matavimai	Magistralinių dujotiekių ir naftotiekių (produktotiekių) apsaugos zonos (III skyrius, pentkasis skirsnis)	2.2503	Magistralinių dujotiekių ir naftotiekių (produktotiekių) apsaugos zonos (III skyrius, pentkasis skirsnis)	2.2497	2.2497
855.	5287/0006:0346	5287-0006-0346	Kauno r. sav. Vandžiogalos mstl.	2003-07-02	Žemės ūkio	-	Preliminarūs matavimai	Magistralinių dujotiekių ir naftotiekių (produktotiekių) apsaugos zonos (III skyrius, pentkasis skirsnis)	0.2332	Magistralinių dujotiekių ir naftotiekių (produktotiekių) apsaugos zonos (III skyrius, pentkasis skirsnis)	0.2455	0.2455
856.	5293/0003:0001	5293-0003-0001	Kauno r. sav. Novos k. Griškabūdžio kel. 26	1995-12-08	Kita (žemės)	Vienbučių ir dvibučių	Kadastriniai matavimai	Magistralinių dujotiekių ir naftotiekių (produktotiekių)	0.0060	Magistralinių dujotiekių ir naftotiekių (produktotiekių)	0.0043	0.0043

¹ Teritorijos, kuriose taikomos SŽNS, neįregistruotos Nekilnojamojo turto registre

² Bendrame plote neįskaičiuojamos SŽNS teritorijos (jų plotai), kurios įregistruotos kitais pagrindais

Eil. Nr.	Žemės sklypo kadastrinis numeris	Žemės sklypo unikalus numeris	Žemės sklypo adresas	Žemės sklypo suformavimo metai	Žemės sklypo paskirtis	Žemės sklypo naudojimo būdas	Žemės sklypo matavimų tipas	Esamos apsaugos zonos pavadinimas	Esamos apsaugos zonos plotas, ha ¹	Planu nustatomos apsaugos zonos pavadinimas	Planu Nustatomos apsaugos zonos plotas, ha	Įregistruotų ir Planu nustatomų apsaugos zonų bendras plotas, ha ²
						gyvenamųjų pastatų teritorijos		apsaugos zonos (III skyrius, pentkasis skirsnis)		apsaugos zonos (III skyrius, pentkasis skirsnis)		
857.	5293/0003:0005	5293-0003-0005	Kauno r. sav. Papiškių k.	1994-05-17	Miškų ūkio	-	Kadastriniai matavimai	Magistralinių dujotiekių ir naftotiekių (produktotiekių) apsaugos zonos (III skyrius, pentkasis skirsnis)	2.3434	Magistralinių dujotiekių ir naftotiekių (produktotiekių) apsaugos zonos (III skyrius, pentkasis skirsnis)	2.3444	2.3444
								Elektros tinklų apsaugos zonos (III skyrius, ketvirtasis skirsnis)	1.3500	Elektros tinklų apsaugos zonos (III skyrius, ketvirtasis skirsnis)	0.0003	1.3503
858.	5293/0003:0006	5293-0003-0006	Kauno r. sav. Papiškių k.	1996-03-27	Miškų ūkio	-	Kadastriniai matavimai	Magistralinių dujotiekių ir naftotiekių (produktotiekių) apsaugos zonos (III skyrius, pentkasis skirsnis)	0.0272	Magistralinių dujotiekių ir naftotiekių (produktotiekių) apsaugos zonos (III skyrius, pentkasis skirsnis)	0.0244	0.0244
859.	5293/0003:0012	5293-0003-0012	Kauno r. sav. Novos k.	1999-05-03	Miškų ūkio	-	Preliminarūs matavimai	Magistralinių dujotiekių ir naftotiekių (produktotiekių) apsaugos zonos (III skyrius, pentkasis skirsnis)	0.0327	Magistralinių dujotiekių ir naftotiekių (produktotiekių) apsaugos zonos (III skyrius, pentkasis skirsnis)	0.0276	0.0276
860.	5293/0003:0013	5293-0003-0013	Kauno r. sav. Novos k.	1999-05-26	Žemės ūkio	-	Preliminarūs matavimai	Magistralinių dujotiekių ir naftotiekių (produktotiekių) apsaugos zonos (III skyrius, pentkasis skirsnis)	1.0018	Magistralinių dujotiekių ir naftotiekių (produktotiekių) apsaugos zonos (III skyrius, pentkasis skirsnis)	1.0102	1.0102
861.	5293/0003:0015	5293-0003-0015	Kauno r. sav. Novos k.	2000-01-26	Miškų ūkio	-	Preliminarūs matavimai	Magistralinių dujotiekių ir naftotiekių (produktotiekių) apsaugos zonos (III skyrius, pentkasis skirsnis)	1.3500	Magistralinių dujotiekių ir naftotiekių (produktotiekių) apsaugos zonos (III skyrius, pentkasis skirsnis)	1.3795	1.3795
862.	5293/0003:0024	5293-0003-0024	Kauno r. sav. Novos k. Griškabūdžio kel. 24	2003-07-08	Kita (žemės)	Komercinės paskirties objektų teritorijos	Kadastriniai matavimai	-	-	Magistralinių dujotiekių ir naftotiekių (produktotiekių) apsaugos zonos (III skyrius, pentkasis skirsnis)	0.0360	0.036
863.	5293/0005:0024	5293-0005-0024	Kauno r. sav. Kluoniškių k.	1996-11-08	Žemės ūkio	-	Kadastriniai matavimai	Magistralinių dujotiekių ir naftotiekių (produktotiekių) apsaugos zonos (III skyrius, pentkasis skirsnis)	0.0003	Magistralinių dujotiekių ir naftotiekių (produktotiekių) apsaugos zonos (III skyrius, pentkasis skirsnis)	0.0002	0.0003
864.	5293/0003:0022	5293-0005-0030	Kauno r. sav. Papiškių k.	1996-07-22	Miškų ūkio	Ūkinių miškų sklypai, Ekosistemų apsaugos miškų sklypai	Kadastriniai matavimai	Magistralinių dujotiekių ir naftotiekių (produktotiekių) apsaugos zonos (III skyrius, pentkasis skirsnis)	0.8727	Magistralinių dujotiekių ir naftotiekių (produktotiekių) apsaugos zonos (III skyrius, pentkasis skirsnis)	0.8716	0.8716
865.	5293/0005:0034	5293-0005-0034	Kauno r. sav. Kluoniškių k.	1996-11-16	Žemės ūkio	-	Preliminarūs matavimai	Magistralinių dujotiekių ir naftotiekių (produktotiekių) apsaugos zonos (III skyrius, pentkasis skirsnis)	0.0026	Magistralinių dujotiekių ir naftotiekių (produktotiekių) apsaugos zonos (III skyrius, pentkasis skirsnis)	0.0023	0.0023
866.	5293/0005:0044	5293-0005-0044	Kauno r. sav. Kluoniškių k.	1996-11-16	Žemės ūkio	Kiti žemės ūkio paskirties žemės sklypai	Kadastriniai matavimai	Magistralinių dujotiekių ir naftotiekių (produktotiekių) apsaugos zonos (III skyrius, pentkasis skirsnis)	0.0526	Magistralinių dujotiekių ir naftotiekių (produktotiekių) apsaugos zonos (III skyrius, pentkasis skirsnis)	0.0526	0.0526
867.	5293/0005:0086	5293-0005-0086	Kauno r. sav. Papiškių k. Paupio g. 7	1995-02-14	Žemės ūkio	-	Preliminarūs matavimai	Magistralinių dujotiekių ir naftotiekių (produktotiekių) apsaugos zonos (III skyrius, pentkasis skirsnis)	0.1937	Magistralinių dujotiekių ir naftotiekių (produktotiekių) apsaugos zonos (III skyrius, pentkasis skirsnis)	0.1938	0.1938

¹ Teritorijos, kuriose taikomos SŽNS, neįregistruotos Nekilnojamojo turto registre

² Bendrame plote neįskaičiuojamos SŽNS teritorijos (jų plotai), kurios įregistruotos kitais pagrindais

Eil. Nr.	Žemės sklypo kadastrinis numeris	Žemės sklypo unikalus numeris	Žemės sklypo adresas	Žemės sklypo suformavimo metai	Žemės sklypo paskirtis	Žemės sklypo naudojimo būdas	Žemės sklypo matavimų tipas	Esamos apsaugos zonos pavadinimas	Esamos apsaugos zonos plotas, ha ¹	Planu nustatomos apsaugos zonos pavadinimas	Planu Nustatomos apsaugos zonos plotas, ha	Įregistruotų ir Planu nustatomų apsaugos zonų bendras plotas, ha ²
868.	5293/0005:0092	5293-0005-0092	Kauno r. sav. Papiškių k.	1995-03-27	Žemės ūkio	Kiti žemės ūkio paskirties žemės sklypai	Kadastriniai matavimai	Magistralinių dujotiekių ir naftotiekių (produktotiekių) apsaugos zonos (III skyrius, pentkasis skirsnis)	0.1945	Magistralinių dujotiekių ir naftotiekių (produktotiekių) apsaugos zonos (III skyrius, pentkasis skirsnis)	0.1949	0.1949
869.	5293/0005:0094	5293-0005-0094	Kauno r. sav. Papiškių k.	1995-03-27	Žemės ūkio	-	Kadastriniai matavimai	Magistralinių dujotiekių ir naftotiekių (produktotiekių) apsaugos zonos (III skyrius, pentkasis skirsnis)	0.6495	Magistralinių dujotiekių ir naftotiekių (produktotiekių) apsaugos zonos (III skyrius, pentkasis skirsnis)	0.6202	0.6202
								Elektros tinklų apsaugos zonos (III skyrius, ketvirtasis skirsnis)	0.4800	Elektros tinklų apsaugos zonos (III skyrius, ketvirtasis skirsnis)	0.0003	0.4803
870.	5293/0005:0096	5293-0005-0096	Kauno r. sav. Papiškių k. Paupio g. 11	1995-03-27	Žemės ūkio	Kiti žemės ūkio paskirties žemės sklypai	Kadastriniai matavimai	Magistralinių dujotiekių ir naftotiekių (produktotiekių) apsaugos zonos (III skyrius, pentkasis skirsnis)	0.1337	Magistralinių dujotiekių ir naftotiekių (produktotiekių) apsaugos zonos (III skyrius, pentkasis skirsnis)	0.1125	0.1125
871.	5293/0005:0098	5293-0005-0098	Kauno r. sav. Papiškių k. Beržų g. 64	1995-08-24	Žemės ūkio	Kiti žemės ūkio paskirties žemės sklypai	Kadastriniai matavimai	Magistralinių dujotiekių ir naftotiekių (produktotiekių) apsaugos zonos (III skyrius, pentkasis skirsnis)	0.0526	Magistralinių dujotiekių ir naftotiekių (produktotiekių) apsaugos zonos (III skyrius, pentkasis skirsnis)	0.0419	0.0419
872.	5293/0005:0099	5293-0005-0099	Kauno r. sav. Papiškių k.	1995-08-24	Žemės ūkio	Kiti žemės ūkio paskirties žemės sklypai	Kadastriniai matavimai	Magistralinių dujotiekių ir naftotiekių (produktotiekių) apsaugos zonos (III skyrius, pentkasis skirsnis)	0.1442	Magistralinių dujotiekių ir naftotiekių (produktotiekių) apsaugos zonos (III skyrius, pentkasis skirsnis)	0.1218	0.1218
873.	5293/0005:0180	5293-0005-0180	Kauno r. sav. Kluoniškių k.	1999-02-03	Žemės ūkio	-	Preliminarūs matavimai	Magistralinių dujotiekių ir naftotiekių (produktotiekių) apsaugos zonos (III skyrius, pentkasis skirsnis)	0.3515	Magistralinių dujotiekių ir naftotiekių (produktotiekių) apsaugos zonos (III skyrius, pentkasis skirsnis)	0.3518	0.3518
874.	5293/0005:0220	5293-0005-0220	Kauno r. sav. Kluoniškių k.	2000-08-18	Žemės ūkio	Kiti žemės ūkio paskirties žemės sklypai	Kadastriniai matavimai	Magistralinių dujotiekių ir naftotiekių (produktotiekių) apsaugos zonos (III skyrius, pentkasis skirsnis)	0.0232	Magistralinių dujotiekių ir naftotiekių (produktotiekių) apsaugos zonos (III skyrius, pentkasis skirsnis)	0.0233	0.0233
875.	5293/0005:0260	5293-0005-0260	Kauno r. sav. Kluoniškių k.	2002-08-13	Žemės ūkio	-	Preliminarūs matavimai	Magistralinių dujotiekių ir naftotiekių (produktotiekių) apsaugos zonos (III skyrius, pentkasis skirsnis)	1.1485	Magistralinių dujotiekių ir naftotiekių (produktotiekių) apsaugos zonos (III skyrius, pentkasis skirsnis)	1.1483	1.1483
876.	5233/0016:0667	4400-0126-5749	Kauno r. sav. Neveronių k.	2003-11-03	Žemės ūkio	Kita žemės ūkio paskirties žemės sklypai	Kadastriniai matavimai	-	-	Elektros tinklų apsaugos zonos (III skyrius, ketvirtasis skirsnis)	0.0121	0.0121
877.	5233/0016:0813	4400-0715-5535	Kauno r. sav. Neveronių k.	2005-11-02	Kita (žemės)	Naudingųjų iškasenų teritorijos	Kadastriniai matavimai	Elektros tinklų apsaugos zonos (III skyrius, ketvirtasis skirsnis)	-	Elektros tinklų apsaugos zonos (III skyrius, ketvirtasis skirsnis)	0.0802	0.0802
878.	5233/0016:0845	4400-0771-0836	Kauno r. sav. Pabiržio k. Liepų g. 2	2006-01-12	Kita (žemės)	Gyvenamosios teritorijos Mažaaukščių gyvenamųjų namų statybos;	Kadastriniai matavimai	-	-	Elektros tinklų apsaugos zonos (III skyrius, ketvirtasis skirsnis)	0.0006	0.0006
879.	5217/0013:0984	4400-1175-6320	Kauno r. sav. Smiltynų I k.	2007-08-01	Kita (žemės)	Bendrojo naudojimo (miestų, miestelių ir kaimų ar savivaldybių bendrojo	Kadastriniai matavimai	-	-	Elektros tinklų apsaugos zonos (III skyrius, ketvirtasis skirsnis)	0.00002	0.0000

¹ Teritorijos, kuriose taikomos SŽNS, neįregistruotos Nekilnojamojo turto registre

² Bendrame plote neįskaičiuojamos SŽNS teritorijos (jų plotai), kurios įregistruotos kitais pagrindais

Eil. Nr.	Žemės sklypo kadastrinis numeris	Žemės sklypo unikalus numeris	Žemės sklypo adresas	Žemės sklypo suformavimo metai	Žemės sklypo paskirtis	Žemės sklypo naudojimo būdas	Žemės sklypo matavimų tipas	Esamos apsaugos zonos pavadinimas	Esamos apsaugos zonos plotas, ha ¹	Planu nustatomos apsaugos zonos pavadinimas	Planu Nustatomos apsaugos zonos plotas, ha	Įregistruotų ir Planu nustatomų apsaugos zonų bendras plotas, ha ²
						naudojimo) teritorijos						
880.	5233/0016:0984	4400-1798-2255	Kauno r. sav. Neveronių k.	2008-12-31	Žemės ūkio	Kita žemės ūkio paskirties žemės sklypai	Preliminarūs matavimai	Elektros tinklų apsaugos zonos (III skyrius, ketvirtasis skirsnis)	0.0300	Elektros tinklų apsaugos zonos (III skyrius, ketvirtasis skirsnis)	0.0053	0.0353
881.	5217/0013:1138	4400-2074-1448	Kauno r. sav. Smiltynų I k.	2010-07-28	Kita (žemės)	Bendrojo naudojimo (miestų, miestelių ir kaimų ar savivaldybių bendrojo naudojimo) teritorijos	Kadastriniai matavimai	-	-	Elektros tinklų apsaugos zonos (III skyrius, ketvirtasis skirsnis)	0.0028	0.0028
882.	5287/0002:0370	4400-2122-9661	Kauno r. sav. Vandžiogalos mstl. Parko g. 52	2010-12-21	Kita (žemės)	Pramonės ir sandėliavimo objektų teritorijos	Kadastriniai matavimai	-	-	Elektros tinklų apsaugos zonos (III skyrius, ketvirtasis skirsnis)	0.0001	0.0001
883.	5233/0016:1200	4400-2124-5487	Kauno r. sav. Neveronių k.	2010-12-27	Žemės ūkio	Kita žemės ūkio paskirties žemės sklypai	Kadastriniai matavimai	Elektros tinklų apsaugos zonos (III skyrius, ketvirtasis skirsnis)	0.0174	Elektros tinklų apsaugos zonos (III skyrius, ketvirtasis skirsnis)	0.0129	0.0303
884.	5233/0016:0428	4400-2931-5460	Kauno r. sav. Neveronių k.	2014-04-01	Žemės ūkio	Kita žemės ūkio paskirties žemės sklypai	Kadastriniai matavimai	Elektros tinklų apsaugos zonos (III skyrius, ketvirtasis skirsnis)	0.9818	Elektros tinklų apsaugos zonos (III skyrius, ketvirtasis skirsnis)	0.0017	0.9835
885.	5217/0013:0378	4400-3909-0196	Kauno r. sav. Smiltynų I k.	2015-08-03	Žemės ūkio	Kita žemės ūkio paskirties žemės sklypai	Kadastriniai matavimai	Elektros tinklų apsaugos zonos (III skyrius, ketvirtasis skirsnis)	0.7172	Elektros tinklų apsaugos zonos (III skyrius, ketvirtasis skirsnis)	0.0005	0.7177
886.	5233/0016:1484	4400-5033-7523	Kauno r. sav. Pabiržio k.	2018-06-11	Žemės ūkio	Kita žemės ūkio paskirties žemės sklypai	Kadastriniai matavimai	-	-	Elektros tinklų apsaugos zonos (III skyrius, ketvirtasis skirsnis)	0.0005	0.0005
887.	5217/0013:0426	4400-5123-7288	Kauno r. sav. Smiltynų I k.	2021-06-01	Kita (žemės)	Bendrojo naudojimo (miestų, miestelių ir kaimų ar savivaldybių bendrojo naudojimo) teritorijos	Kadastriniai matavimai	Elektros tinklų apsaugos zonos (III skyrius, ketvirtasis skirsnis)	0.0218	Elektros tinklų apsaugos zonos (III skyrius, ketvirtasis skirsnis)	0.0034	0.0252
888.	5217/0013:1357	4400-5239-4431	Kauno r. sav. Smiltynų I k.	2019-08-28	Žemės ūkio	Kita žemės ūkio paskirties žemės sklypai	Kadastriniai matavimai	-	-	Elektros tinklų apsaugos zonos (III skyrius, ketvirtasis skirsnis)	0.0000001	0.0000
889.	5233/0013:0571	4400-5244-3759	Kauno r. sav. Martinavos k.	2019-05-28	Miškų ūkio	Apsauginių miškų sklypai, Ūkinių miškų sklypai	Kadastriniai matavimai	Elektros tinklų apsaugos zonos (III skyrius, ketvirtasis skirsnis)	0.9437	Elektros tinklų apsaugos zonos (III skyrius, ketvirtasis skirsnis)	0.0025	0.9462
890.	5233/0013:0572	4400-5244-5204	Kauno r. sav. Martinavos k.	2019-05-28	Miškų ūkio	Apsauginių miškų sklypai, Ūkinių miškų sklypai	Kadastriniai matavimai	-	-	Elektros tinklų apsaugos zonos (III skyrius, ketvirtasis skirsnis)	0.00004	0.0000
891.	5217/0013:0412	4400-5254-6692	Kauno r. sav. Smiltynų I k. Agnapolio g. 2A	2019-08-28	Žemės ūkio	Kita žemės ūkio paskirties žemės sklypai	Kadastriniai matavimai	-	-	Elektros tinklų apsaugos zonos (III skyrius, ketvirtasis skirsnis)	0.00002	0.0000
892.	5217/0013:1360	4400-5322-9631	Kauno r. sav. Smiltynų I k.	2019-11-05	Žemės ūkio	Kita žemės ūkio paskirties žemės sklypai	Kadastriniai matavimai	Elektros tinklų apsaugos zonos (III skyrius, ketvirtasis skirsnis)	0.0210	Elektros tinklų apsaugos zonos (III skyrius, ketvirtasis skirsnis)	0.0002	0.0212

¹ Teritorijos, kuriose taikomos SŽNS, neįregistruotos Nekilnojamojo turto registre

² Bendrame plote neįskaičiuojamos SŽNS teritorijos (jų plotai), kurios įregistruotos kitais pagrindais

Eil. Nr.	Žemės sklypo kadastrinis numeris	Žemės sklypo unikalus numeris	Žemės sklypo adresas	Žemės sklypo suformavimo metai	Žemės sklypo paskirtis	Žemės sklypo naudojimo būdas	Žemės sklypo matavimų tipas	Esamos apsaugos zonos pavadinimas	Esamos apsaugos zonos plotas, ha ¹	Planu nustatomos apsaugos zonos pavadinimas	Planu Nustatomos apsaugos zonos plotas, ha	Įregistruotų ir Planu nustatomų apsaugos zonų bendras plotas, ha ²
893.	5233/0016:1636	4400-5933-4680	Kauno r. sav. Neveronių k. Kertupio g. 73A	2022-09-19	Kita (žemės)	Vienbučių ir dvibučių gyvenamųjų pastatų teritorijos	Kadastriniai matavimai	Elektros tinklų apsaugos zonos (III skyrius, ketvirtasis skirsnis)	0.2145	Elektros tinklų apsaugos zonos (III skyrius, ketvirtasis skirsnis)	0.0082	0.2227
894.	5233/0016:1637	4400-5933-4691	Kauno r. sav. Neveronių k. Kertupio g. 73B	2022-09-19	Kita (žemės)	Vienbučių ir dvibučių gyvenamųjų pastatų teritorijos	Kadastriniai matavimai	Elektros tinklų apsaugos zonos (III skyrius, ketvirtasis skirsnis)	0.2133	Elektros tinklų apsaugos zonos (III skyrius, ketvirtasis skirsnis)	0.0075	0.2208
895.	5233/0013:0081	5233-0007-0017	Kauno r. sav. Pabiržio k.	1996-12-10	Žemės ūkio		Preliminarūs matavimai	-	-	Elektros tinklų apsaugos zonos (III skyrius, ketvirtasis skirsnis)	0.00004	0.0000
896.	5233/0013:0322	5233-0007-0021	Kauno r. sav. Pabiržio k.	1997-01-19	Žemės ūkio	Kita žemės ūkio paskirties žemės sklypai	Kadastriniai matavimai	Elektros tinklų apsaugos zonos (III skyrius, ketvirtasis skirsnis)	0.3880	Elektros tinklų apsaugos zonos (III skyrius, ketvirtasis skirsnis)	0.00001	0.3880
897.	5233/0016:0149	5233-0016-0149	Kauno r. sav. Neveronių k.	1993-04-21	Žemės ūkio		Kadastriniai matavimai	Elektros tinklų apsaugos zonos (III skyrius, ketvirtasis skirsnis)	0.3053	Elektros tinklų apsaugos zonos (III skyrius, ketvirtasis skirsnis)	0.0175	0.3228
898.	5233/0016:0508	5233-0016-0508	Kauno r. sav. Neveronių k. Kertupio g. 75	2000-05-10	Kita (žemės)	Gyvenamosios teritorijos Mažaaukščių gyvenamųjų namų statybos;	Kadastriniai matavimai	Elektros tinklų apsaugos zonos (III skyrius, ketvirtasis skirsnis)	0.0134	Elektros tinklų apsaugos zonos (III skyrius, ketvirtasis skirsnis)	0.0095	0.0229
899.	5233/0016:0509	5233-0016-0509	Kauno r. sav. Neveronių k. Kertupio g. 73	2000-05-10	Kita (žemės)	Gyvenamosios teritorijos Mažaaukščių gyvenamųjų namų statybos;	Kadastriniai matavimai	Elektros tinklų apsaugos zonos (III skyrius, ketvirtasis skirsnis)	0.0066	Elektros tinklų apsaugos zonos (III skyrius, ketvirtasis skirsnis)	0.0006	0.0072
900.	5233/0016:0523	5233-0016-0523	Kauno r. sav. Neveronių k.	2000-10-16	Žemės ūkio		Preliminarūs matavimai	Elektros tinklų apsaugos zonos (III skyrius, ketvirtasis skirsnis)	0.2464	Elektros tinklų apsaugos zonos (III skyrius, ketvirtasis skirsnis)	0.0091	0.2555
901.	5233/0016:0556	5233-0016-0556	Kauno r. sav. Neveronių k.	2001-06-14	Žemės ūkio	Kita žemės ūkio paskirties žemės sklypai	Kadastriniai matavimai	Elektros tinklų apsaugos zonos (III skyrius, ketvirtasis skirsnis)	0.3544	Elektros tinklų apsaugos zonos (III skyrius, ketvirtasis skirsnis)	0.0095	0.3639
902.	5233/0016:0570	5233-0016-0570	Kauno r. sav. Neveronių k.	2001-11-14	Žemės ūkio		Preliminarūs matavimai	-	-	Elektros tinklų apsaugos zonos (III skyrius, ketvirtasis skirsnis)	0.0102	0.0102
903.	5273/0007:0012	5273-0007-0012	Kauno r. sav. Girininkų k.	1994-08-20	Žemės ūkio	Kita žemės ūkio paskirties žemės sklypai	Kadastriniai matavimai	-	-	Elektros tinklų apsaugos zonos (III skyrius, ketvirtasis skirsnis)	0.0169	0.0169
Bendras žemės sklypų, kuriems planu nustatomos MD ir naftotiekių (produktotiekių) apsaugos zonos (III skyrius, penktasis skirsnis) (kodas 107) plotas, ha											456.121	-
Bendras žemės sklypų, kuriems planu nustatomos elektros tinklų apsaugos zonos (III skyrius, ketvirtasis skirsnis) (kodas 106) plotas, ha											1.3699	-

¹ Teritorijos, kuriose taikomos SŽNS, neįregistruotos Nekilnojamojo turto registre

² Bendrame plote neįskaičiuojamos SŽNS teritorijos (jų plotai), kurios įregistruotos kitais pagrindais

2 lentelė. Laisvos valstybinės žemės teritorijos, kuriose nustatomos MD, elektros tinklų apsaugos zonos

Nesuforuoto Žemės sklypo Eil. Nr.	Kadastro vietovė	Planuojamos apsaugos zonos pavadinimas	Planuojamos apsaugos zonos plotas, ha	Nesuforuoto žemės sklypo centro koordinatė		Nesuforuoto sklypo naudotojo vardas, pavardė/įmonės pavadinimas
				X	Y	
1VŽ	Zapyškis	Magistralinių dujotiekių ir naftotiekių (produktotiekių) apsaugos zonos (III skyrius, penktasis skirsnis)	0,0857	6092860.35	464924.57	Nacionalinė žemės tarnyba prie aplinkos ministerijos
2VŽ	Zapyškis	Magistralinių dujotiekių ir naftotiekių (produktotiekių) apsaugos zonos (III skyrius, penktasis skirsnis)	0,0515	6091125.99	468979.38	Nacionalinė žemės tarnyba prie aplinkos ministerijos
3VŽ	Zapyškis	Magistralinių dujotiekių ir naftotiekių (produktotiekių) apsaugos zonos (III skyrius, penktasis skirsnis)	0,1379	6090270.08	470481.26	Nacionalinė žemės tarnyba prie aplinkos ministerijos
4VŽ	Zapyškis	Magistralinių dujotiekių ir naftotiekių (produktotiekių) apsaugos zonos (III skyrius, penktasis skirsnis)	0,1026	6089692.50	471254.07	Nacionalinė žemės tarnyba prie aplinkos ministerijos
5VŽ	Zapyškis	Magistralinių dujotiekių ir naftotiekių (produktotiekių) apsaugos zonos (III skyrius, penktasis skirsnis)	0,0679	6089608.84	471477.63	Nacionalinė žemės tarnyba prie aplinkos ministerijos
6VŽ	Zapyškis	Magistralinių dujotiekių ir naftotiekių (produktotiekių) apsaugos zonos (III skyrius, penktasis skirsnis)	1,4379	6089448.45	473778.09	Nacionalinė žemės tarnyba prie aplinkos ministerijos
7VŽ	Zapyškis	Magistralinių dujotiekių ir naftotiekių (produktotiekių) apsaugos zonos (III skyrius, penktasis skirsnis)	0,5564	6089090.75	474084.02	Nacionalinė žemės tarnyba prie aplinkos ministerijos
8VŽ	Zapyškis	Magistralinių dujotiekių ir naftotiekių (produktotiekių) apsaugos zonos (III skyrius, penktasis skirsnis)	0,0311	6088695.68	474736.28	Nacionalinė žemės tarnyba prie aplinkos ministerijos
9VŽ	Zapyškis	Magistralinių dujotiekių ir naftotiekių (produktotiekių)	0,0156	6088287.03	475402.88	Nacionalinė žemės tarnyba prie aplinkos ministerijos

Nesuformuoto Žemės sklypo Eil. Nr.	Kadastro vietovė	Planuojamos apsaugos zonos pavadinimas	Planuojamos apsaugos zonos plotas, ha	Nesuformuoto žemės sklypo centro koordinatė		Nesuformuoto sklypo naudotojo vardas, pavardė/įmonės pavadinimas
				X	Y	
		apsaugos zonos (III skyrius, penktasis skirsnis)				
10VŽ	Zapyškis	Magistralinių dujotiekių ir naftotiekių (produktotiekių) apsaugos zonos (III skyrius, penktasis skirsnis)	0,0979	6088231.16	475597.21	Nacionalinė žemės tarnyba prie aplinkos ministerijos
11VŽ	Zapyškis	Magistralinių dujotiekių ir naftotiekių (produktotiekių) apsaugos zonos (III skyrius, penktasis skirsnis)	0,0446	6088166.37	475763.82	Nacionalinė žemės tarnyba prie aplinkos ministerijos
12VŽ	Zapyškis	Magistralinių dujotiekių ir naftotiekių (produktotiekių) apsaugos zonos (III skyrius, penktasis skirsnis)	0,2869	6088066.89	476045.10	Nacionalinė žemės tarnyba prie aplinkos ministerijos
13VŽ	Zapyškis	Magistralinių dujotiekių ir naftotiekių (produktotiekių) apsaugos zonos (III skyrius, penktasis skirsnis)	0,0870	6087982.50	476346.50	Nacionalinė žemės tarnyba prie aplinkos ministerijos
14VŽ	Zapyškis	Magistralinių dujotiekių ir naftotiekių (produktotiekių) apsaugos zonos (III skyrius, penktasis skirsnis)	0,2204	6087885.26	476556.98	Nacionalinė žemės tarnyba prie aplinkos ministerijos
15VŽ	Zapyškis	Magistralinių dujotiekių ir naftotiekių (produktotiekių) apsaugos zonos (III skyrius, penktasis skirsnis)	0,0390	6087946.58	476648.11	Nacionalinė žemės tarnyba prie aplinkos ministerijos
		Elektros tinklų apsaugos zonos (III skyrius, ketvirtasis skirsnis)	0,0041			
16VŽ	Zapyškis	Magistralinių dujotiekių ir naftotiekių (produktotiekių) apsaugos zonos (III skyrius, penktasis skirsnis)	0,0291	6089992.14	474026.60	Nacionalinė žemės tarnyba prie aplinkos ministerijos
		Elektros tinklų apsaugos zonos (III skyrius, ketvirtasis skirsnis)	0,0016			
17VŽ	Zapyškis	Magistralinių dujotiekių ir naftotiekių (produktotiekių)	0,0521	6090127.83	474122.62	Nacionalinė žemės tarnyba prie aplinkos ministerijos

Nesuformuoto Žemės sklypo Eil. Nr.	Kadastro vietovė	Planuojamos apsaugos zonos pavadinimas	Planuojamos apsaugos zonos plotas, ha	Nesuformuoto žemės sklypo centro koordinatė		Nesuformuoto sklypo naudotojo vardas, pavardė/įmonės pavadinimas
				X	Y	
		apsaugos zonos (III skyrius, penktasis skirsnis)				
18 VŽ	Zapyškis	Magistralinių dujotiekių ir naftotiekių (produktotiekių) apsaugos zonos (III skyrius, penktasis skirsnis)	0,0156	6090244.58	474145.23	Nacionalinė žemės tarnyba prie aplinkos ministerijos
19VŽ	Zapyškis	Magistralinių dujotiekių ir naftotiekių (produktotiekių) apsaugos zonos (III skyrius, penktasis skirsnis)	0,0681	6090418.29	474258.75	Nacionalinė žemės tarnyba prie aplinkos ministerijos
20VŽ	Zapyškis	Magistralinių dujotiekių ir naftotiekių (produktotiekių) apsaugos zonos (III skyrius, penktasis skirsnis)	0,0223	6090661.79	474444.16	Nacionalinė žemės tarnyba prie aplinkos ministerijos
21VŽ	Zapyškis	Magistralinių dujotiekių ir naftotiekių (produktotiekių) apsaugos zonos (III skyrius, penktasis skirsnis)	0,0342	6090844.23	474698.48	Nacionalinė žemės tarnyba prie aplinkos ministerijos
		Elektros tinklų apsaugos zonos (III skyrius, ketvirtasis skirsnis)	0,0016			
22VŽ	Zapyškis	Magistralinių dujotiekių ir naftotiekių (produktotiekių) apsaugos zonos (III skyrius, penktasis skirsnis)	0,1677	6090899.34	474756.60	Nacionalinė žemės tarnyba prie aplinkos ministerijos
		Elektros tinklų apsaugos zonos (III skyrius, ketvirtasis skirsnis)	0,0084			
23VŽ	Zapyškis	Magistralinių dujotiekių ir naftotiekių (produktotiekių) apsaugos zonos (III skyrius, penktasis skirsnis)	0,0145	6090947.57	474927.79	Nacionalinė žemės tarnyba prie aplinkos ministerijos
24VŽ	Zapyškis	Magistralinių dujotiekių ir naftotiekių (produktotiekių) apsaugos zonos (III skyrius, penktasis skirsnis)	3.8278	6091126.85	475103.93	Nacionalinė žemės tarnyba prie aplinkos ministerijos
25VŽ	Batniava	Magistralinių dujotiekių ir naftotiekių (produktotiekių)	0,4092	6091486.48	475633.14	

Nesuformuoto Žemės sklypo Eil. Nr.	Kadastro vietovė	Planuojamos apsaugos zonos pavadinimas	Planuojamos apsaugos zonos plotas, ha	Nesuformuoto žemės sklypo centro koordinatė		Nesuformuoto sklypo naudotojo vardas, pavardė/įmonės pavadinimas
				X	Y	
		apsaugos zonos (III skyrius, penktasis skirsnis)				Nacionalinė žemės tarnyba prie aplinkos ministerijos
		Elektros tinklų apsaugos zonos (III skyrius, ketvirtasis skirsnis)	0,0227			
26VŽ	Batniava	Magistralinių dujotiekių ir naftotiekių (produktotiekių) apsaugos zonos (III skyrius, penktasis skirsnis)	0,0522	6091641.10	475855.83	Nacionalinė žemės tarnyba prie aplinkos ministerijos
27VŽ	Batniava	Magistralinių dujotiekių ir naftotiekių (produktotiekių) apsaugos zonos (III skyrius, penktasis skirsnis)	0,1543	6091894.70	476492.41	Nacionalinė žemės tarnyba prie aplinkos ministerijos
28VŽ	Batniava	Magistralinių dujotiekių ir naftotiekių (produktotiekių) apsaugos zonos (III skyrius, penktasis skirsnis)	0,0748	6092086.37	476932.32	Nacionalinė žemės tarnyba prie aplinkos ministerijos
29VŽ	Batniava	Magistralinių dujotiekių ir naftotiekių (produktotiekių) apsaugos zonos (III skyrius, penktasis skirsnis)	0,7606	6092282.93	477279.59	Nacionalinė žemės tarnyba prie aplinkos ministerijos
30VŽ	Batniava	Magistralinių dujotiekių ir naftotiekių (produktotiekių) apsaugos zonos (III skyrius, penktasis skirsnis)	0,2421	6092606.52	477614.86	Nacionalinė žemės tarnyba prie aplinkos ministerijos
		Elektros tinklų apsaugos zonos (III skyrius, ketvirtasis skirsnis)	0,0170			
31VŽ	Batniava	Magistralinių dujotiekių ir naftotiekių (produktotiekių) apsaugos zonos (III skyrius, penktasis skirsnis)	0,0243	6093148.76	477402.34	Nacionalinė žemės tarnyba prie aplinkos ministerijos
32VŽ	Batniava	Magistralinių dujotiekių ir naftotiekių (produktotiekių) apsaugos zonos (III skyrius, penktasis skirsnis)	0,0519	6093350.20	477299.55	Nacionalinė žemės tarnyba prie aplinkos ministerijos
33VŽ	Batniava	Magistralinių dujotiekių ir naftotiekių (produktotiekių)	0,0310	6093928.09	477060.10	Nacionalinė žemės tarnyba prie aplinkos ministerijos

Nesuformuoto Žemės sklypo Eil. Nr.	Kadastro vietovė	Planuojamos apsaugos zonos pavadinimas	Planuojamos apsaugos zonos plotas, ha	Nesuformuoto žemės sklypo centro koordinatė		Nesuformuoto sklypo naudotojo vardas, pavardė/įmonės pavadinimas
				X	Y	
		apsaugos zonos (III skyrius, penktasis skirsnis)				
34VŽ	Batniava	Magistralinių dujotiekių ir naftotiekių (produktotiekių) apsaugos zonos (III skyrius, penktasis skirsnis)	0,0109	6094217.60	476644.02	Nacionalinė žemės tarnyba prie aplinkos ministerijos
35VŽ	Batniava	Magistralinių dujotiekių ir naftotiekių (produktotiekių) apsaugos zonos (III skyrius, penktasis skirsnis)	0,0017	6094232.58	476639.10	Nacionalinė žemės tarnyba prie aplinkos ministerijos
36VŽ	Batniava	Magistralinių dujotiekių ir naftotiekių (produktotiekių) apsaugos zonos (III skyrius, penktasis skirsnis)	0,2680	6092847.02	478892.26	Nacionalinė žemės tarnyba prie aplinkos ministerijos
37VŽ	Batniava	Magistralinių dujotiekių ir naftotiekių (produktotiekių) apsaugos zonos (III skyrius, penktasis skirsnis)	0,1144	6092776.93	479149.40	Nacionalinė žemės tarnyba prie aplinkos ministerijos
38VŽ	Raudondvaris	Magistralinių dujotiekių ir naftotiekių (produktotiekių) apsaugos zonos (III skyrius, penktasis skirsnis)	0,1326	6092627.62	480188.13	Nacionalinė žemės tarnyba prie aplinkos ministerijos
		Elektros tinklų apsaugos zonos (III skyrius, ketvirtasis skirsnis)	0,0001			
39VŽ	Raudondvaris	Magistralinių dujotiekių ir naftotiekių (produktotiekių) apsaugos zonos (III skyrius, penktasis skirsnis)	0,0436	6092601.67	481082.64	Nacionalinė žemės tarnyba prie aplinkos ministerijos
40VŽ	Raudondvaris	Magistralinių dujotiekių ir naftotiekių (produktotiekių) apsaugos zonos (III skyrius, penktasis skirsnis)	0,0468	6092580.50	481645.58	Nacionalinė žemės tarnyba prie aplinkos ministerijos
		Elektros tinklų apsaugos zonos (III skyrius, ketvirtasis skirsnis)	0,0002			
41VŽ	Raudondvaris	Magistralinių dujotiekių ir naftotiekių (produktotiekių)	0,1002	6092323.79	484096.24	Nacionalinė žemės tarnyba prie aplinkos ministerijos

Nesuformuoto Žemės sklypo Eil. Nr.	Kadastro vietovė	Planuojamos apsaugos zonos pavadinimas	Planuojamos apsaugos zonos plotas, ha	Nesuformuoto žemės sklypo centro koordinatė		Nesuformuoto sklypo naudotojo vardas, pavardė/įmonės pavadinimas
				X	Y	
		apsaugos zonos (III skyrius, penktasis skirsnis)				
42VŽ	Raudondvaris	Magistralinių dujotiekių ir naftotiekių (produktotiekių) apsaugos zonos (III skyrius, penktasis skirsnis)	0,0232	6091965.92	485257.98	Nacionalinė žemės tarnyba prie aplinkos ministerijos
43VŽ	Raudondvaris	Magistralinių dujotiekių ir naftotiekių (produktotiekių) apsaugos zonos (III skyrius, penktasis skirsnis)	0,1696	6091977.23	485415.30	Nacionalinė žemės tarnyba prie aplinkos ministerijos
44VŽ	Raudondvaris	Magistralinių dujotiekių ir naftotiekių (produktotiekių) apsaugos zonos (III skyrius, penktasis skirsnis)	0,0096	6092046.48	485782.00	Nacionalinė žemės tarnyba prie aplinkos ministerijos
45VŽ	Raudondvaris	Magistralinių dujotiekių ir naftotiekių (produktotiekių) apsaugos zonos (III skyrius, penktasis skirsnis)	0,0460	6092167.13	486112.77	Nacionalinė žemės tarnyba prie aplinkos ministerijos
46VŽ	Raudondvaris	Magistralinių dujotiekių ir naftotiekių (produktotiekių) apsaugos zonos (III skyrius, penktasis skirsnis)	0,0349	6092229.01	486266.60	Nacionalinė žemės tarnyba prie aplinkos ministerijos
47VŽ	Raudondvaris	Magistralinių dujotiekių ir naftotiekių (produktotiekių) apsaugos zonos (III skyrius, penktasis skirsnis)	0,0690	6092339.74	486357.19	Nacionalinė žemės tarnyba prie aplinkos ministerijos
48VŽ	Raudondvaris	Magistralinių dujotiekių ir naftotiekių (produktotiekių) apsaugos zonos (III skyrius, penktasis skirsnis)	0,0318	6092602.92	486421.29	Nacionalinė žemės tarnyba prie aplinkos ministerijos
49VŽ	Raudondvaris	Magistralinių dujotiekių ir naftotiekių (produktotiekių) apsaugos zonos (III skyrius, penktasis skirsnis)	0,0232	6092746.56	486502.29	Nacionalinė žemės tarnyba prie aplinkos ministerijos
50VŽ	Raudondvaris	Magistralinių dujotiekių ir naftotiekių (produktotiekių)	0,0258	6092897.72	486547.54	Nacionalinė žemės tarnyba prie aplinkos ministerijos

Nesuformuoto Žemės sklypo Eil. Nr.	Kadastro vietovė	Planuojamos apsaugos zonos pavadinimas	Planuojamos apsaugos zonos plotas, ha	Nesuformuoto žemės sklypo centro koordinatė		Nesuformuoto sklypo naudotojo vardas, pavardė/įmonės pavadinimas
				X	Y	
		apsaugos zonos (III skyrius, penktasis skirsnis)				
51VŽ	Raudondvaris	Magistralinių dujotiekių ir naftotiekių (produktotiekių) apsaugos zonos (III skyrius, penktasis skirsnis)	0,4419	6093005.66	486613.88	Nacionalinė žemės tarnyba prie aplinkos ministerijos
52VŽ	Raudondvaris	Magistralinių dujotiekių ir naftotiekių (produktotiekių) apsaugos zonos (III skyrius, penktasis skirsnis)	0,0543	6093117.09	486802.27	Nacionalinė žemės tarnyba prie aplinkos ministerijos
53VŽ	Raudondvaris	Magistralinių dujotiekių ir naftotiekių (produktotiekių) apsaugos zonos (III skyrius, penktasis skirsnis)	0,0745	6093139.14	486926.16	Nacionalinė žemės tarnyba prie aplinkos ministerijos
54VŽ	Užliedžiai	Magistralinių dujotiekių ir naftotiekių (produktotiekių) apsaugos zonos (III skyrius, penktasis skirsnis)	0,9144	6093259.35	487432.01	Nacionalinė žemės tarnyba prie aplinkos ministerijos
		Elektros tinklų apsaugos zonos (III skyrius, ketvirtasis skirsnis)	0,0016			
55VŽ	Užliedžiai	Magistralinių dujotiekių ir naftotiekių (produktotiekių) apsaugos zonos (III skyrius, penktasis skirsnis)	0,0506	6093351.40	487759.16	Nacionalinė žemės tarnyba prie aplinkos ministerijos
56VŽ	Užliedžiai	Magistralinių dujotiekių ir naftotiekių (produktotiekių) apsaugos zonos (III skyrius, penktasis skirsnis)	0,0305	6093364.09	487788.35	Nacionalinė žemės tarnyba prie aplinkos ministerijos
57VŽ	Užliedžiai	Magistralinių dujotiekių ir naftotiekių (produktotiekių) apsaugos zonos (III skyrius, penktasis skirsnis)	0,0470	6093482.87	487980.51	Nacionalinė žemės tarnyba prie aplinkos ministerijos
58VŽ	Užliedžiai	Magistralinių dujotiekių ir naftotiekių (produktotiekių) apsaugos zonos (III skyrius, penktasis skirsnis)	0,1239	6093634.07	488666.97	Nacionalinė žemės tarnyba prie aplinkos ministerijos

Nesuformuoto Žemės sklypo Eil. Nr.	Kadastro vietovė	Planuojamos apsaugos zonos pavadinimas	Planuojamos apsaugos zonos plotas, ha	Nesuformuoto žemės sklypo centro koordinatė		Nesuformuoto sklypo naudotojo vardas, pavardė/įmonės pavadinimas
				X	Y	
59VŽ	Domeikava	Magistralinių dujotiekių ir naftotiekių (produktotiekių) apsaugos zonos (III skyrius, penktasis skirsnis)	0,0257	6093350.72	490898.04	Nacionalinė žemės tarnyba prie aplinkos ministerijos
60VŽ	Domeikava	Magistralinių dujotiekių ir naftotiekių (produktotiekių) apsaugos zonos (III skyrius, penktasis skirsnis)	0,0677	6093375.67	491274.98	Nacionalinė žemės tarnyba prie aplinkos ministerijos
61VŽ	Domeikava	Magistralinių dujotiekių ir naftotiekių (produktotiekių) apsaugos zonos (III skyrius, penktasis skirsnis)	0,0828	6093453.38	491848.12	Nacionalinė žemės tarnyba prie aplinkos ministerijos
62VŽ	Domeikava	Magistralinių dujotiekių ir naftotiekių (produktotiekių) apsaugos zonos (III skyrius, penktasis skirsnis)	0,1271	6093456.64	492091.85	Nacionalinė žemės tarnyba prie aplinkos ministerijos
63VŽ	Domeikava	Magistralinių dujotiekių ir naftotiekių (produktotiekių) apsaugos zonos (III skyrius, penktasis skirsnis)	0,2018	6093469.77	492797.39	Nacionalinė žemės tarnyba prie aplinkos ministerijos
64VŽ	Domeikava	Magistralinių dujotiekių ir naftotiekių (produktotiekių) apsaugos zonos (III skyrius, penktasis skirsnis)	0,0844	6093477.44	493280.44	Nacionalinė žemės tarnyba prie aplinkos ministerijos
65VŽ	Domeikava	Magistralinių dujotiekių ir naftotiekių (produktotiekių) apsaugos zonos (III skyrius, penktasis skirsnis)	0,0589	6093493.97	494040.29	Nacionalinė žemės tarnyba prie aplinkos ministerijos
66VŽ	Domeikava	Magistralinių dujotiekių ir naftotiekių (produktotiekių) apsaugos zonos (III skyrius, penktasis skirsnis)	0,0947	6093494.63	494273.97	Nacionalinė žemės tarnyba prie aplinkos ministerijos
67VŽ	Domeikava	Magistralinių dujotiekių ir naftotiekių (produktotiekių) apsaugos zonos (III skyrius, penktasis skirsnis)	0,0641	6093499.34	494607.31	Nacionalinė žemės tarnyba prie aplinkos ministerijos

Nesuformuoto Žemės sklypo Eil. Nr.	Kadastro vietovė	Planuojamos apsaugos zonos pavadinimas	Planuojamos apsaugos zonos plotas, ha	Nesuformuoto žemės sklypo centro koordinatė		Nesuformuoto sklypo naudotojo vardas, pavardė/įmonės pavadinimas
				X	Y	
68VŽ	Domeikava	Magistralinių dujotiekių ir naftotiekių (produktotiekių) apsaugos zonos (III skyrius, penktasis skirsnis)	0,05883	6093501.90	494994.0š	Nacionalinė žemės tarnyba prie aplinkos ministerijos
		Elektros tinklų apsaugos zonos (III skyrius, ketvirtasis skirsnis)	0,0079			
69VŽ	Domeikava	Magistralinių dujotiekių ir naftotiekių (produktotiekių) apsaugos zonos (III skyrius, penktasis skirsnis)	0,5438	6093538.21	495244.02	Nacionalinė žemės tarnyba prie aplinkos ministerijos
		Elektros tinklų apsaugos zonos (III skyrius, ketvirtasis skirsnis)	0,0345			
70VŽ	Domeikava	Magistralinių dujotiekių ir naftotiekių (produktotiekių) apsaugos zonos (III skyrius, penktasis skirsnis)	0,0263	6093496.37	495385.29	Nacionalinė žemės tarnyba prie aplinkos ministerijos
71VŽ	Domeikava	Magistralinių dujotiekių ir naftotiekių (produktotiekių) apsaugos zonos (III skyrius, penktasis skirsnis)	0,0580	6093896.72	495756.54	Nacionalinė žemės tarnyba prie aplinkos ministerijos
72VŽ	Domeikava	Magistralinių dujotiekių ir naftotiekių (produktotiekių) apsaugos zonos (III skyrius, penktasis skirsnis)	0,3799	6094708.03	496038.49	Nacionalinė žemės tarnyba prie aplinkos ministerijos
		Elektros tinklų apsaugos zonos (III skyrius, ketvirtasis skirsnis)	0,0003			
73VŽ	Domeikava	Magistralinių dujotiekių ir naftotiekių (produktotiekių) apsaugos zonos (III skyrius, penktasis skirsnis)	0,0136	6094997.37	496001.43	Nacionalinė žemės tarnyba prie aplinkos ministerijos
74VŽ	Domeikava	Magistralinių dujotiekių ir naftotiekių (produktotiekių) apsaugos zonos (III skyrius, penktasis skirsnis)	0,2564	6095631.65	495976.58	Nacionalinė žemės tarnyba prie aplinkos ministerijos
75VŽ	Domeikava	Magistralinių dujotiekių ir naftotiekių (produktotiekių)	0,0308	6095991.07	495648.53	Nacionalinė žemės tarnyba prie aplinkos ministerijos

Nesuformuoto Žemės sklypo Eil. Nr.	Kadastro vietovė	Planuojamos apsaugos zonos pavadinimas	Planuojamos apsaugos zonos plotas, ha	Nesuformuoto žemės sklypo centro koordinatė		Nesuformuoto sklypo naudotojo vardas, pavardė/įmonės pavadinimas
				X	Y	
		apsaugos zonos (III skyrius, penktasis skirsnis)				
76VŽ	Vandžiogala	Magistralinių dujotiekių ir naftotiekių (produktotiekių) apsaugos zonos (III skyrius, penktasis skirsnis)	0,0677	6100277.87	494802.34	Nacionalinė žemės tarnyba prie aplinkos ministerijos
		Elektros tinklų apsaugos zonos (III skyrius, ketvirtasis skirsnis)	0,0003			
77VŽ	Vandžiogala	Magistralinių dujotiekių ir naftotiekių (produktotiekių) apsaugos zonos (III skyrius, penktasis skirsnis)	0,4666	6100850.67	494839.76	Nacionalinė žemės tarnyba prie aplinkos ministerijos
78VŽ	Vandžiogala	Magistralinių dujotiekių ir naftotiekių (produktotiekių) apsaugos zonos (III skyrius, penktasis skirsnis)	0,2732	6101353.36	494816.19	Nacionalinė žemės tarnyba prie aplinkos ministerijos
79VŽ	Vandžiogala	Magistralinių dujotiekių ir naftotiekių (produktotiekių) apsaugos zonos (III skyrius, penktasis skirsnis)	0,0785	6102261.62	494880.48	Nacionalinė žemės tarnyba prie aplinkos ministerijos
80VŽ	Vandžiogala	Magistralinių dujotiekių ir naftotiekių (produktotiekių) apsaugos zonos (III skyrius, penktasis skirsnis)	0,0476	6102864.85	494996.10	Nacionalinė žemės tarnyba prie aplinkos ministerijos
81VŽ	Vandžiogala	Magistralinių dujotiekių ir naftotiekių (produktotiekių) apsaugos zonos (III skyrius, penktasis skirsnis)	0,0644	6103160.09	494920.58	Nacionalinė žemės tarnyba prie aplinkos ministerijos
82VŽ	Vandžiogala	Magistralinių dujotiekių ir naftotiekių (produktotiekių) apsaugos zonos (III skyrius, penktasis skirsnis)	0,0534	6103777.66	495194.40	Nacionalinė žemės tarnyba prie aplinkos ministerijos
83VŽ	Vandžiogala	Magistralinių dujotiekių ir naftotiekių (produktotiekių) apsaugos zonos (III skyrius, penktasis skirsnis)	0,0848	6104151.83	495314.19	Nacionalinė žemės tarnyba prie aplinkos ministerijos

Nesuformuoto Žemės sklypo Eil. Nr.	Kadastro vietovė	Planuojamos apsaugos zonos pavadinimas	Planuojamos apsaugos zonos plotas, ha	Nesuformuoto žemės sklypo centro koordinatė		Nesuformuoto sklypo naudotojo vardas, pavardė/įmonės pavadinimas
				X	Y	
84VŽ	Vandžiogala	Magistralinių dujotiekių ir naftotiekių (produktotiekių) apsaugos zonos (III skyrius, penktasis skirsnis)	0,0069	6107986.47	495403.68	Kauno rajono savivaldybė
85VŽ	Vandžiogala	Magistralinių dujotiekių ir naftotiekių (produktotiekių) apsaugos zonos (III skyrius, penktasis skirsnis)	0,3170	6108736.09	495673.58	Kauno rajono savivaldybė
86VŽ	Vandžiogala	Magistralinių dujotiekių ir naftotiekių (produktotiekių) apsaugos zonos (III skyrius, penktasis skirsnis)	0,1417	6108993.38	495909.92	Kauno rajono savivaldybė
87VŽ	Vandžiogala	Magistralinių dujotiekių ir naftotiekių (produktotiekių) apsaugos zonos (III skyrius, penktasis skirsnis)	0,0225	6109084.480	495935.86	Kauno rajono savivaldybė
88VŽ	Vandžiogala	Magistralinių dujotiekių ir naftotiekių (produktotiekių) apsaugos zonos (III skyrius, penktasis skirsnis)	0,3880	6109262.36	495947.27	Kauno rajono savivaldybė
		Elektros tinklų apsaugos zonos (III skyrius, ketvirtasis skirsnis)	0,0008			
89VŽ	Vandžiogala	Magistralinių dujotiekių ir naftotiekių (produktotiekių) apsaugos zonos (III skyrius, penktasis skirsnis)	0,3871	6109439.79	495970.71	Kauno rajono savivaldybė
		Elektros tinklų apsaugos zonos (III skyrius, ketvirtasis skirsnis)	0,0225			
90VŽ	Vandžiogala	Elektros tinklų apsaugos zonos (III skyrius, ketvirtasis skirsnis)	0,0008	6109410.44	495536.60	Kauno rajono savivaldybė
91VŽ	Vandžiogala	Elektros tinklų apsaugos zonos (III skyrius, ketvirtasis skirsnis)	0,0030	6109396.67	496245.20	Kauno rajono savivaldybė
92VŽ	Vandžiogala	Magistralinių dujotiekių ir naftotiekių (produktotiekių) apsaugos zonos (III skyrius, penktasis skirsnis)	0,0274	6109837.23	495953.26	Kauno rajono savivaldybė

Nesuformuoto Žemės sklypo Eil. Nr.	Kadastro vietovė	Planuojamos apsaugos zonos pavadinimas	Planuojamos apsaugos zonos plotas, ha	Nesuformuoto žemės sklypo centro koordinatė		Nesuformuoto sklypo naudotojo vardas, pavardė/įmonės pavadinimas
				X	Y	
93VŽ	Vandžiogala	Magistralinių dujotiekių ir naftotiekių (produktotiekių) apsaugos zonos (III skyrius, penktasis skirsnis)	0,03225	6110048.09	495912.56	Kauno rajono savivaldybė
94VŽ	Vandžiogala	Magistralinių dujotiekių ir naftotiekių (produktotiekių) apsaugos zonos (III skyrius, penktasis skirsnis)	0,0344	6110221.65	495892.66	Nacionalinė žemės tarnyba prie aplinkos ministerijos
95VŽ	Vandžiogala	Magistralinių dujotiekių ir naftotiekių (produktotiekių) apsaugos zonos (III skyrius, penktasis skirsnis)	0,3781	6110396.54	495862.64	Nacionalinė žemės tarnyba prie aplinkos ministerijos
96VŽ	Vandžiogala	Magistralinių dujotiekių ir naftotiekių (produktotiekių) apsaugos zonos (III skyrius, penktasis skirsnis)	0,0889	6110653.17	495827.69	Nacionalinė žemės tarnyba prie aplinkos ministerijos
97VŽ	Vandžiogala	Magistralinių dujotiekių ir naftotiekių (produktotiekių) apsaugos zonos (III skyrius, penktasis skirsnis)	0,01227	6110771.83	495799.53	Nacionalinė žemės tarnyba prie aplinkos ministerijos
98VŽ	Vandžiogala	Magistralinių dujotiekių ir naftotiekių (produktotiekių) apsaugos zonos (III skyrius, penktasis skirsnis)	0,0353	6110915.48	495788.69	Nacionalinė žemės tarnyba prie aplinkos ministerijos
99VŽ	Vandžiogala	Magistralinių dujotiekių ir naftotiekių (produktotiekių) apsaugos zonos (III skyrius, penktasis skirsnis)	0,0923	6111471.18	496128.02	Nacionalinė žemės tarnyba prie aplinkos ministerijos
100VŽ	Vandžiogala	Magistralinių dujotiekių ir naftotiekių (produktotiekių) apsaugos zonos (III skyrius, penktasis skirsnis)	0,0253	6111602.04	496218.77	Nacionalinė žemės tarnyba prie aplinkos ministerijos
101VŽ	Vandžiogala	Magistralinių dujotiekių ir naftotiekių (produktotiekių) apsaugos zonos (III skyrius, penktasis skirsnis)	0,1465	6111865.08	495908.36	Nacionalinė žemės tarnyba prie aplinkos ministerijos

Nesuformuoto Žemės sklypo Eil. Nr.	Kadastro vietovė	Planuojamos apsaugos zonos pavadinimas	Planuojamos apsaugos zonos plotas, ha	Nesuformuoto žemės sklypo centro koordinatė		Nesuformuoto sklypo naudotojo vardas, pavardė/įmonės pavadinimas
				X	Y	
102VŽ	Vandžiogala	Magistralinių dujotiekių ir naftotiekių (produktotiekių) apsaugos zonos (III skyrius, penktasis skirsnis)	0,1477	6112165.00	495563.25	Nacionalinė žemės tarnyba prie aplinkos ministerijos
103VŽ	Vandžiogala	Magistralinių dujotiekių ir naftotiekių (produktotiekių) apsaugos zonos (III skyrius, penktasis skirsnis)	0,0484	6112601.22	494790.95	Nacionalinė žemės tarnyba prie aplinkos ministerijos
104VŽ	Babtai	Magistralinių dujotiekių ir naftotiekių (produktotiekių) apsaugos zonos (III skyrius, penktasis skirsnis)	0,0256	6116312.44	491547.69	Nacionalinė žemės tarnyba prie aplinkos ministerijos
105VŽ	Domeikava	Magistralinių dujotiekių ir naftotiekių (produktotiekių) apsaugos zonos (III skyrius, penktasis skirsnis)	0,0539	6093495.41	497301.03	Nacionalinė žemės tarnyba prie aplinkos ministerijos
106VŽ	Domeikava	Magistralinių dujotiekių ir naftotiekių (produktotiekių) apsaugos zonos (III skyrius, penktasis skirsnis)	0,0172	6093222.01	497483.98	Nacionalinė žemės tarnyba prie aplinkos ministerijos
107VŽ	Domeikava	Elektros tinklų apsaugos zonos (III skyrius, ketvirtasis skirsnis)	0,0033	6091801.58	498666.17	Nacionalinė žemės tarnyba prie aplinkos ministerijos
108VŽ	Domeikava	Elektros tinklų apsaugos zonos (III skyrius, ketvirtasis skirsnis)	0,0026	6091878.42	499078.19	Nacionalinė žemės tarnyba prie aplinkos ministerijos
109VŽ	Domeikava	Magistralinių dujotiekių ir naftotiekių (produktotiekių) apsaugos zonos (III skyrius, penktasis skirsnis)	2,5492	6090725.83	499017.99	Nacionalinė žemės tarnyba prie aplinkos ministerijos
110VŽ	Karmėlavos	Magistralinių dujotiekių ir naftotiekių (produktotiekių) apsaugos zonos (III skyrius, penktasis skirsnis)	0,0224	6090548.66	499104.49	Nacionalinė žemės tarnyba prie aplinkos ministerijos
111VŽ	Karmėlavos	Magistralinių dujotiekių ir naftotiekių (produktotiekių)	0,0132	6090533.22	499080.18	Nacionalinė žemės tarnyba prie aplinkos ministerijos

Nesuformuoto Žemės sklypo Eil. Nr.	Kadastro vietovė	Planuojamos apsaugos zonos pavadinimas	Planuojamos apsaugos zonos plotas, ha	Nesuformuoto žemės sklypo centro koordinatė		Nesuformuoto sklypo naudotojo vardas, pavardė/įmonės pavadinimas
				X	Y	
		apsaugos zonos (III skyrius, penktasis skirsnis)				
112VŽ	Karmėlavos	Magistralinių dujotiekių ir naftotiekių (produktotiekių) apsaugos zonos (III skyrius, penktasis skirsnis)	0,1494	6088829.29	500290.93	Nacionalinė žemės tarnyba prie aplinkos ministerijos
113VŽ	Karmėlavos	Magistralinių dujotiekių ir naftotiekių (produktotiekių) apsaugos zonos (III skyrius, penktasis skirsnis)	0,1558	6088706.64	500390.48	Nacionalinė žemės tarnyba prie aplinkos ministerijos
114VŽ	Karmėlavos	Magistralinių dujotiekių ir naftotiekių (produktotiekių) apsaugos zonos (III skyrius, penktasis skirsnis)	0,0547	6088684.87	500529.16	Nacionalinė žemės tarnyba prie aplinkos ministerijos
115VŽ	Karmėlavos	Magistralinių dujotiekių ir naftotiekių (produktotiekių) apsaugos zonos (III skyrius, penktasis skirsnis)	0,3442	6088711.26	500982.58	Nacionalinė žemės tarnyba prie aplinkos ministerijos
116VŽ	Karmėlavos	Magistralinių dujotiekių ir naftotiekių (produktotiekių) apsaugos zonos (III skyrius, penktasis skirsnis)	0,0843	6088650.04	502173.16	Nacionalinė žemės tarnyba prie aplinkos ministerijos
117VŽ	Karmėlavos	Magistralinių dujotiekių ir naftotiekių (produktotiekių) apsaugos zonos (III skyrius, penktasis skirsnis)	0,1980	6088587.58	502709.26	Nacionalinė žemės tarnyba prie aplinkos ministerijos
118VŽ	Karmėlavos	Magistralinių dujotiekių ir naftotiekių (produktotiekių) apsaugos zonos (III skyrius, penktasis skirsnis)	0,0207	6088594.68	503043.53	Nacionalinė žemės tarnyba prie aplinkos ministerijos
119VŽ	Karmėlavos	Magistralinių dujotiekių ir naftotiekių (produktotiekių) apsaugos zonos (III skyrius, penktasis skirsnis)	0,0414	6088560.81	503272.38	Nacionalinė žemės tarnyba prie aplinkos ministerijos
120VŽ	Karmėlavos	Magistralinių dujotiekių ir naftotiekių (produktotiekių)	0,0378	6088494.89	503330.13	Nacionalinė žemės tarnyba prie aplinkos ministerijos

Nesuformuoto Žemės sklypo Eil. Nr.	Kadastro vietovė	Planuojamos apsaugos zonos pavadinimas	Planuojamos apsaugos zonos plotas, ha	Nesuformuoto žemės sklypo centro koordinatė		Nesuformuoto sklypo naudotojo vardas, pavardė/įmonės pavadinimas
				X	Y	
		apsaugos zonos (III skyrius, penktasis skirsnis)				
121VŽ	Karmėlavos	Magistralinių dujotiekių ir naftotiekių (produktotiekių) apsaugos zonos (III skyrius, penktasis skirsnis)	0,2792	6088421.51	503203.42	Nacionalinė žemės tarnyba prie aplinkos ministerijos
122VŽ	Karmėlavos	Magistralinių dujotiekių ir naftotiekių (produktotiekių) apsaugos zonos (III skyrius, penktasis skirsnis)	0,6406	6088192.93	502984.00	Nacionalinė žemės tarnyba prie aplinkos ministerijos
		Elektros tinklų apsaugos zonos (III skyrius, ketvirtasis skirsnis)	0,0144			
123VŽ	Karmėlavos	Magistralinių dujotiekių ir naftotiekių (produktotiekių) apsaugos zonos (III skyrius, penktasis skirsnis)	0,0466	6088180.19	504846.30	Nacionalinė žemės tarnyba prie aplinkos ministerijos
124VŽ	Karmėlavos	Magistralinių dujotiekių ir naftotiekių (produktotiekių) apsaugos zonos (III skyrius, penktasis skirsnis)	0,2632	6088038.29	505084.01	Nacionalinė žemės tarnyba prie aplinkos ministerijos
125VŽ	Neveronys	Magistralinių dujotiekių ir naftotiekių (produktotiekių) apsaugos zonos (III skyrius, penktasis skirsnis)	0,2320	6087896.93	505355.87	Nacionalinė žemės tarnyba prie aplinkos ministerijos
126VŽ	Neveronys	Magistralinių dujotiekių ir naftotiekių (produktotiekių) apsaugos zonos (III skyrius, penktasis skirsnis)	0,0802	6087789.81	505514.68	Nacionalinė žemės tarnyba prie aplinkos ministerijos
		Elektros tinklų apsaugos zonos (III skyrius, ketvirtasis skirsnis)	0,0007			
127VŽ	Neveronys	Magistralinių dujotiekių ir naftotiekių (produktotiekių) apsaugos zonos (III skyrius, penktasis skirsnis)	0,0227	6087627.20	505641.40	Nacionalinė žemės tarnyba prie aplinkos ministerijos
128VŽ	Neveronys	Magistralinių dujotiekių ir naftotiekių (produktotiekių)	0,0324	6087320.79	505924.82	Nacionalinė žemės tarnyba prie aplinkos ministerijos

Nesuformuoto Žemės sklypo Eil. Nr.	Kadastro vietovė	Planuojamos apsaugos zonos pavadinimas	Planuojamos apsaugos zonos plotas, ha	Nesuformuoto žemės sklypo centro koordinatė		Nesuformuoto sklypo naudotojo vardas, pavardė/įmonės pavadinimas
				X	Y	
		apsaugos zonos (III skyrius, penktasis skirsnis)				
129VŽ	Neveronys	Magistralinių dujotiekių ir naftotiekių (produktotiekių) apsaugos zonos (III skyrius, penktasis skirsnis)	0,0336	6087154.68	506619.83	Nacionalinė žemės tarnyba prie aplinkos ministerijos
		Elektros tinklų apsaugos zonos (III skyrius, ketvirtasis skirsnis)	0,0003			
130VŽ	Neveronys	Magistralinių dujotiekių ir naftotiekių (produktotiekių) apsaugos zonos (III skyrius, penktasis skirsnis)	0,0146	6087115.52	506766.79	Nacionalinė žemės tarnyba prie aplinkos ministerijos
131VŽ	Neveronys	Magistralinių dujotiekių ir naftotiekių (produktotiekių) apsaugos zonos (III skyrius, penktasis skirsnis)	0,0356	6086896.67	506970.69	Nacionalinė žemės tarnyba prie aplinkos ministerijos
132VŽ	Neveronys	Magistralinių dujotiekių ir naftotiekių (produktotiekių) apsaugos zonos (III skyrius, penktasis skirsnis)	0,2989	6086802.61	507062.94	Nacionalinė žemės tarnyba prie aplinkos ministerijos
133VŽ	Rokai	Magistralinių dujotiekių ir naftotiekių (produktotiekių) apsaugos zonos (III skyrius, penktasis skirsnis)	0,0618	6068021.08	496737.50	Nacionalinė žemės tarnyba prie aplinkos ministerijos
134VŽ	Rokai	Magistralinių dujotiekių ir naftotiekių (produktotiekių) apsaugos zonos (III skyrius, penktasis skirsnis)	0,1689	6068435.95	496977.69	Nacionalinė žemės tarnyba prie aplinkos ministerijos
135VŽ	Rokai	Magistralinių dujotiekių ir naftotiekių (produktotiekių) apsaugos zonos (III skyrius, penktasis skirsnis)	0,1157	6070010.45	496846.67	Nacionalinė žemės tarnyba prie aplinkos ministerijos
136VŽ	Rokai	Magistralinių dujotiekių ir naftotiekių (produktotiekių) apsaugos zonos (III skyrius, penktasis skirsnis)	0,0740	6070604.14	496693.99	Nacionalinė žemės tarnyba prie aplinkos ministerijos

Nesuformuoto Žemės sklypo Eil. Nr.	Kadastro vietovė	Planuojamos apsaugos zonos pavadinimas	Planuojamos apsaugos zonos plotas, ha	Nesuformuoto žemės sklypo centro koordinatė		Nesuformuoto sklypo naudotojo vardas, pavardė/įmonės pavadinimas
				X	Y	
		Elektros tinklų apsaugos zonos (III skyrius, ketvirtasis skirsnis)	0,067			
137VŽ	Karmėlava	Elektros tinklų apsaugos zonos (III skyrius, ketvirtasis skirsnis)	0,0041	6088611.14	505062.39	Nacionalinė žemės tarnyba prie aplinkos ministerijos
138VŽ	Neveronys	Elektros tinklų apsaugos zonos (III skyrius, ketvirtasis skirsnis)	0,0007	6088900.16	506528.21	Nacionalinė žemės tarnyba prie aplinkos ministerijos
139VŽ	Neveronys	Elektros tinklų apsaugos zonos (III skyrius, ketvirtasis skirsnis)	0,0007	6088162.05	507167.34	Nacionalinė žemės tarnyba prie aplinkos ministerijos
140VŽ	Neveronys	Elektros tinklų apsaugos zonos (III skyrius, ketvirtasis skirsnis)	0,0015	6087729.33	507431.01	Nacionalinė žemės tarnyba prie aplinkos ministerijos
Bendras valstybinės žemės plotų, <u>kuriems žemės sklypai nesuformuoti ir kurie patenka į planu nustatomas MD ir naftotiekių (produktotiekių) apsaugos zonas</u> (III skyrius, penktasis skirsnis)						24,9236
Bendras valstybinės žemės plotų, <u>kuriems žemės sklypai nesuformuoti ir kurie patenka į planu nustatomas Elektros tinklų apsaugos zonas (III skyrius, ketvirtasis skirsnis)</u>						0,1540

Kodas	Reikšmė
106	Elektros linijų apsaugos zonos (III skyrius, ketvirtasis skirsnis)
107	Magistralinių dujotiekių ir naftotiekių (produktotiekių) apsaugos zonos (III skyrius, penktasis skirsnis)

3 lentelė. Žemės sklypų, kurie patenka į Plane nustatomas magistralinių dujotiekių ir susijusios infrastruktūros apsaugos zonas, duomenys

Eil. Nr.	Žemės sklypo kadastrinis numeris	Žemės sklypo unikalus numeris	Žemės sklypo adresas
1	5233/0013:0129	4400-0081-1501	Kauno r. sav. Neveronių k.
2	5201/0012:0133	4400-0081-8260	Kauno r. sav. Novos k.
3	5217/0008:0125	4400-0088-5652	Kauno r. sav. Ražių k. Rožių g. 38
4	5201/0012:0135	4400-0088-8011	Kauno r. sav. Kuro k. Nidos g. 1
5	5207/0005:0344	4400-0095-3175	Kauno r. sav. Virbaliūnų k.
6	5283/0002:0051	4400-0097-3168	Kauno r. sav. Paltiškių k.
7	5217/0012:0650	4400-0117-6090	Kauno r. sav. Romaškių k.
8	5270/0016:0365	4400-0121-8260	Kauno r. sav. Bernatonių k.
9	5201/0012:0142	4400-0166-8577	Kauno r. sav. Novos k. Medžių g. 11A
10	5233/0016:0672	4400-0199-9852	Kauno r. sav. Neveronių k.
11	5217/0001:0144	4400-0205-1667	Kauno r. sav. Didžiųjų Ibėnų k.
12	5201/0009:0276	4400-0206-4455	Kauno r. sav. Altoniškių k.
13	5201/0009:0277	4400-0206-4599	Kauno r. sav. Altoniškių k.
14	5273/0007:0124	4400-0221-1072	Kauno r. sav. Girininkų k.
15	5201/0012:0377	4400-0225-3685	Kauno r. sav. Kuro k.
16	5217/0012:0676	4400-0227-7667	Kauno r. sav. Romaškių k.
17	5270/0006:0157	4400-0227-8697	Kauno r. sav. Lukšakaimio k.
18	5257/0002:0119	4400-0229-6919	Kauno r. sav. Pakapių k.
19	5217/0012:0679	4400-0253-2938	Kauno r. sav. Romaškių k.
20	5217/0012:0680	4400-0253-3113	Kauno r. sav. Romaškių k.
21	5287/0006:0355	4400-0256-0376	Kauno r. sav. Vandžiogalos mstl.
22	5217/0002:0196	4400-0261-9306	Kauno r. sav. Mažųjų Ibėnų k.
23	5201/0009:0282	4400-0280-4484	Kauno r. sav. Altoniškių k.
24	5217/0012:0853	4400-0289-9970	Kauno r. sav. Romaškių k.
25	5217/0012:0854	4400-0290-0147	Kauno r. sav. Romaškių k.
26	5233/0011:0625	4400-0292-3086	Kauno r. sav. Ramučių k.
27	5233/0011:0627	4400-0292-3120	Kauno r. sav. Ramučių k.
28	5233/0016:0699	4400-0317-2590	Kauno r. sav. Neveronių k.
29	5287/0006:0359	4400-0318-6021	Kauno r. sav. Vandžiogalos mstl.
30	5233/0016:0702	4400-0332-8732	Kauno r. sav. Neveronių k. Rudens g. 33
31	5217/0012:0856	4400-0333-1011	Kauno r. sav. Romaškių k. Snaigių g. 28
32	5233/0010:0159	4400-0344-5014	Kauno r. sav. Martinavos k. Silvestro Žukausko g. 59
33	5201/0009:0340	4400-0352-2786	Kauno r. sav. Altoniškių k.

Eil. Nr.	Žemės sklypo kadastrinis numeris	Žemės sklypo unikalus numeris	Žemės sklypo adresas
34	5233/0016:0704	4400-0355-7155	Kauno r. sav. Neveronių k.
35	5287/0003:0183	4400-0356-0116	Kauno r. sav. Užumiškių k.
36	5293/0003:0029	4400-0401-4840	Kauno r. sav. Novos k. Griškabūdžio kel. 12
37	5283/0002:0056	4400-0414-7782	Kauno r. sav. Paltiškių k.
38	5283/0002:0057	4400-0419-6434	Kauno r. sav. Užliedžių k.
39	5283/0002:0059	4400-0424-5946	Kauno r. sav. Paltiškių k.
40	5233/0016:0714	4400-0425-1803	Kauno r. sav. Neveronių k.
41	5217/0007:0051	4400-0425-2622	Kauno r. sav. Varlupos k.
42	5201/0009:0346	4400-0443-0226	Kauno r. sav. Altoniškių k.
43	5217/0011:0400	4400-0444-2817	Kauno r. sav. Ražių k.
44	5217/0010:0355	4400-0445-7487	Kauno r. sav. Ražių k.
45	5283/0002:0062	4400-0455-2509	Kauno r. sav. Užliedžių k.
46	5287/0006:0368	4400-0457-4183	Kauno r. sav. Vandziogalos mstl.
47	5287/0006:0372	4400-0457-4450	Kauno r. sav. Vandziogalos mstl.
48	5217/0002:0202	4400-0471-5382	Kauno r. sav. Mažųjų Ibėnų k.
49	5283/0002:0068	4400-0486-4632	Kauno r. sav. Paltiškių k.
50	5217/0008:0145	4400-0518-6787	Kauno r. sav. Varlupos k. Varlupos g. 39
51	5283/0002:0077	4400-0546-1830	Kauno r. sav. Užliedžių k.
52	5217/0010:0374	4400-0556-0556	Kauno r. sav. Ražių k.
53	5233/0011:0836	4400-0558-5506	Kauno r. sav. Ramučių k.
54	5217/0007:0421	4400-0560-3769	Kauno r. sav. Varlupos k.
55	5217/0010:0376	4400-0560-6860	Kauno r. sav. Ražių k.
56	5283/0002:0082	4400-0561-0662	Kauno r. sav. Užliedžių k.
57	5270/0001:0329	4400-0561-4095	Kauno r. sav. Lomankos k.
58	5217/0001:0148	4400-0567-0273	Kauno r. sav. Didžiųjų Ibėnų k.
59	5217/0007:0424	4400-0568-2075	Kauno r. sav. Varlupos k.
60	5233/0013:0230	4400-0584-9150	Kauno r. sav. Martinavos k.
61	5217/0008:0167	4400-0589-8868	Kauno r. sav. Ražių k. Astrų g. 1
62	5217/0008:0168	4400-0589-8890	Kauno r. sav. Ražių k. Astrų g. 3
63	5217/0007:0428	4400-0615-9519	Kauno r. sav. Varlupos k.
64	5287/0002:0235	4400-0615-9640	Kauno r. sav. Vandziogalos mstl. Parko g. 40
65	5233/0016:0740	4400-0620-8802	Kauno r. sav. Neveronių k.
66	5283/0002:0085	4400-0622-4250	Kauno r. sav. Užliedžių k.
67	5283/0002:0087	4400-0622-9514	Kauno r. sav. Užliedžių k.
68	5283/0002:0091	4400-0642-4795	Kauno r. sav. Užliedžių k.

Eil. Nr.	Žemės sklypo kadastrinis numeris	Žemės sklypo unikalus numeris	Žemės sklypo adresas
69	5207/0004:0271	4400-0646-9112	Kauno r. sav. Dulkių k.
70	5233/0010:0167	4400-0647-6239	Kauno r. sav. Ramučių k. Ryto g. 1
71	5217/0001:0152	4400-0647-6639	Kauno r. sav. Didžiųjų Ibėnų k.
72	5283/0002:0093	4400-0647-8188	Kauno r. sav. Užliedžių k.
73	5207/0004:0272	4400-0648-7254	Kauno r. sav. Rupunionių k.
74	5283/0002:0094	4400-0679-9706	Kauno r. sav. Užliedžių k.
75	5283/0002:0095	4400-0680-4022	Kauno r. sav. Užliedžių k.
76	5217/0001:0155	4400-0682-4922	Kauno r. sav. Didžiųjų Ibėnų k.
77	5283/0002:0099	4400-0684-1267	Kauno r. sav. Užliedžių k.
78	5233/8001:0001	4400-0685-8277	Kauno r. sav. Neveronių k.
79	5270/0006:0174	4400-0686-1727	Kauno r. sav. Mozūriškių k.
80	5283/0004:0393	4400-0686-9858	Kauno r. sav. Užliedžių k.
81	5283/0002:0102	4400-0686-9927	Kauno r. sav. Užliedžių k.
82	5283/0002:0103	4400-0687-0037	Kauno r. sav. Užliedžių k.
83	5283/0002:0104	4400-0687-0072	Kauno r. sav. Užliedžių k.
84	5293/0003:0032	4400-0700-4639	Kauno r. sav. Novos k.
85	5270/0006:0176	4400-0703-0628	Kauno r. sav. Lukšakaimio k.
86	5207/0005:0422	4400-0716-1886	Kauno r. sav. Virbaliūnų k.
87	5217/0008:0215	4400-0725-4833	Kauno r. sav. Ražių k.
88	5207/0005:0429	4400-0726-2088	Kauno r. sav. Rupunionių k.
89	5207/0005:0431	4400-0732-3986	Kauno r. sav. Rupunionių k.
90	5270/0016:0402	4400-0734-7092	Kauno r. sav. Bernatonių k.
91	5270/0016:0407	4400-0741-5925	Kauno r. sav. Bernatonių k.
92	5293/0005:0328	4400-0777-9866	Kauno r. sav. Kluoniškių k.
93	5293/0005:0334	4400-0788-5758	Kauno r. sav. Kluoniškių k.
94	5217/0007:0432	4400-0788-6199	Kauno r. sav. Varlupos k.
95	5233/0013:0255	4400-0788-6355	Kauno r. sav. Martinavos k.
96	5233/0013:0256	4400-0788-6444	Kauno r. sav. Martinavos k.
97	5293/0005:0335	4400-0789-0324	Kauno r. sav. Kluoniškių k.
98	5217/0007:0434	4400-0792-1942	Kauno r. sav. Varlupos k.
99	5217/0008:0228	4400-0793-8730	Kauno r. sav. Ražių k.
100	5283/0002:0116	4400-0794-1013	Kauno r. sav. Užliedžių k.
101	5293/0005:0337	4400-0799-0696	Kauno r. sav. Papiškių k.
102	5283/0002:0121	4400-0799-5828	Kauno r. sav. Užliedžių k.
103	5217/0013:0749	4400-0801-7643	Kauno r. sav. Smiltynų I k.

Eil. Nr.	Žemės sklypo kadastrinis numeris	Žemės sklypo unikalus numeris	Žemės sklypo adresas
104	5207/0005:0447	4400-0812-0710	Kauno r. sav. Virbaliūnų k.
105	5201/0012:0402	4400-0837-3319	Kauno r. sav. Kuro k.
106	5233/0010:0171	4400-0840-2631	Kauno r. sav. Martinavos k.
107	5283/0002:0131	4400-0841-1296	Kauno r. sav. Užliedžių k.
108	5283/0002:0134	4400-0841-4177	Kauno r. sav. Užliedžių k.
109	5283/0002:0136	4400-0843-1523	Kauno r. sav. Užliedžių k.
110	5287/0002:0253	4400-0845-9805	Kauno r. sav. Užumiškių k.
111	5201/0009:0393	4400-0847-8600	Kauno r. sav. Altoniškių k.
112	5201/0009:0394	4400-0847-8611	Kauno r. sav. Altoniškių k.
113	5270/0013:0681	4400-0849-8137	Kauno r. sav. Bernatonių k. Atgimimo g. 78
114	5217/0008:0273	4400-0850-6292	Kauno r. sav. Ražių k.
115	5207/0004:0299	4400-0850-6916	Kauno r. sav. Rupunionių k.
116	5217/0008:0274	4400-0851-7953	Kauno r. sav. Romaškių k.
117	5270/0006:0183	4400-0860-7052	Kauno r. sav. Lukšakaimio k.
118	5233/0010:0173	4400-0868-3156	Kauno r. sav. Martinavos k.
119	5233/0011:0949	4400-0868-3234	Kauno r. sav. Martinavos k.
120	5233/0011:0950	4400-0868-3278	Kauno r. sav. Martinavos k.
121	5283/0002:0142	4400-0869-6422	Kauno r. sav. Užliedžių k.
122	5283/0002:0143	4400-0869-6544	Kauno r. sav. Užliedžių k.
123	5283/0002:0144	4400-0869-7009	Kauno r. sav. Užliedžių k.
124	5287/0003:0201	4400-0869-8428	Kauno r. sav. Užumiškių k.
125	5217/0007:0450	4400-0878-5179	Kauno r. sav. Varlupos k.
126	5217/0007:0451	4400-0878-5186	Kauno r. sav. Varlupos k.
127	5217/0007:0452	4400-0878-9835	Kauno r. sav. Varlupos k.
128	5217/0007:0453	4400-0879-1408	Kauno r. sav. Varlupos k.
129	5283/0002:0148	4400-0880-7454	Kauno r. sav. Užliedžių k.
130	5217/0011:0487	4400-0910-6840	Kauno r. sav. Ražių k.
131	5217/0007:0465	4400-0913-6572	Kauno r. sav. Varlupos k.
132	5217/0007:0469	4400-0915-3751	Kauno r. sav. Varlupos k.
133	5270/0006:0188	4400-0919-6048	Kauno r. sav. Lukšakaimio k.
134	5207/0005:0486	4400-0919-6294	Kauno r. sav. Tirkšlių k.
135	5207/0005:0488	4400-0919-6407	Kauno r. sav. Tirkšlių k.
136	5283/0002:0156	4400-0924-1167	Kauno r. sav. Užliedžių k.
137	5217/0002:0217	4400-0932-6167	Kauno r. sav. Didžiųjų Ibėnų k.
138	5217/0007:0471	4400-0938-4730	Kauno r. sav. Varlupos k.

Eil. Nr.	Žemės sklypo kadastrinis numeris	Žemės sklypo unikalus numeris	Žemės sklypo adresas
139	5217/0007:0472	4400-0938-4894	Kauno r. sav. Varlupos k.
140	5207/0005:0495	4400-0940-8653	Kauno r. sav. Virbaliūnų k.
141	5217/0008:0320	4400-0948-4268	Kauno r. sav. Romaškių k.
142	5207/0005:0502	4400-0950-6800	Kauno r. sav. Virbaliūnų k.
143	5283/0002:0164	4400-0983-7881	Kauno r. sav. Užliedžių k.
144	5217/0008:0334	4400-0995-1908	Kauno r. sav. Ražių k.
145	5217/0012:1144	4400-1001-9316	Kauno r. sav. Romaškių k.
146	5283/0002:0167	4400-1012-4359	Kauno r. sav. Užliedžių k.
147	5293/0005:0371	4400-1012-6331	Kauno r. sav. Kluoniškių k.
148	5217/0007:0481	4400-1016-6593	Kauno r. sav. Varlupos k.
149	5217/0008:0348	4400-1018-4260	Kauno r. sav. Romaškių k.
150	5217/0008:0350	4400-1018-5196	Kauno r. sav. Ražių k.
151	5217/0008:0365	4400-1036-5302	Kauno r. sav. Ražių k.
152	5217/0007:0483	4400-1036-5976	Kauno r. sav. Varlupos k.
153	5217/0012:1158	4400-1038-4582	Kauno r. sav. Romaškių k.
154	5283/0002:0172	4400-1040-8763	Kauno r. sav. Užliedžių k.
155	5217/0007:0485	4400-1054-4655	Kauno r. sav. Varlupos k.
156	5217/0008:0379	4400-1054-6393	Kauno r. sav. Ražių k.
157	5283/0002:0178	4400-1061-8630	Kauno r. sav. Užliedžių k.
158	5270/0016:0472	4400-1062-8669	Kauno r. sav. Bernatonių k.
159	5217/0010:0539	4400-1066-2354	Kauno r. sav. Ražių k.
160	5217/0007:0487	4400-1075-5783	Kauno r. sav. Varlupos k.
161	5201/0012:0405	4400-1075-7967	Kauno r. sav. Kuro k.
162	5207/0005:0548	4400-1077-9421	Kauno r. sav. Virbaliūnų k.
163	5217/0007:0490	4400-1094-5196	Kauno r. sav. Varlupos k.
164	5283/0002:0183	4400-1094-5412	Kauno r. sav. Užliedžių k.
165	5283/0002:0186	4400-1094-8126	Kauno r. sav. Užliedžių k.
166	5217/0012:1163	4400-1094-9201	Kauno r. sav. Radikių k.
167	5287/0002:0274	4400-1097-3607	Kauno r. sav. Užumiškių k.
168	5270/0016:0503	4400-1119-2211	Kauno r. sav. Bernatonių k.
169	5201/0009:0411	4400-1123-9753	Kauno r. sav. Altoniškių k.
170	5217/0010:0744	4400-1129-6329	Kauno r. sav. Ražių k.
171	5287/0006:0423	4400-1144-2481	Kauno r. sav. Jackiškių k.
172	5287/0003:0212	4400-1146-7517	Kauno r. sav. Užumiškių k.
173	5287/0003:0213	4400-1146-7539	Kauno r. sav. Užumiškių k.

Eil. Nr.	Žemės sklypo kadastrinis numeris	Žemės sklypo unikalus numeris	Žemės sklypo adresas
174	5287/0003:0214	4400-1146-7560	Kauno r. sav. Užumiškių k.
175	5217/0010:0752	4400-1150-0210	Kauno r. sav. Ražių k.
176	5217/0008:0415	4400-1150-1529	Kauno r. sav. Ražių k.
177	5270/0006:0205	4400-1151-4128	Kauno r. sav. Lukšakaimio k.
178	5201/0009:0418	4400-1151-6033	Kauno r. sav. Altoniškių k.
179	5270/0016:0512	4400-1160-6898	Kauno r. sav. Bernatonių k. Dvaro g. 21
180	5283/0002:0196	4400-1163-0805	Kauno r. sav. Užliedžių k.
181	5283/0002:0199	4400-1163-4249	Kauno r. sav. Užliedžių k.
182	5283/0002:0203	4400-1166-2087	Kauno r. sav. Užliedžių k.
183	5283/0002:0206	4400-1167-1364	Kauno r. sav. Užliedžių k.
184	5270/0006:0207	4400-1188-3579	Kauno r. sav. Lukšakaimio k.
185	5217/0012:1227	4400-1207-6407	Kauno r. sav. Romaškių k.
186	5217/0007:0523	4400-1208-0020	Kauno r. sav. Varlupos k.
187	5207/0004:0317	4400-1210-4577	Kauno r. sav. Dulkių k.
188	5207/0005:0577	4400-1210-4644	Kauno r. sav. Dulkių k.
189	5201/0012:0417	4400-1238-6611	Kauno r. sav. Kuro k.
190	5293/0003:0036	4400-1251-3836	Kauno r. sav. Papiškių k.
191	5201/0012:0420	4400-1251-5763	Kauno r. sav. Novos k.
192	5217/0007:0524	4400-1252-9627	Kauno r. sav. Varlupos k.
193	5273/0007:0534	4400-1254-1526	Kauno r. sav. Girininkų k. Girmuonio g. 28
194	5287/0006:0438	4400-1286-4478	Kauno r. sav. Jackiškių k.
195	5283/0002:0214	4400-1290-9766	Kauno r. sav. Užliedžių k. Pavasario g. 1
196	5283/0002:0215	4400-1290-9892	Kauno r. sav. Užliedžių k. Pavasario g. 3
197	5217/0010:0772	4400-1291-0504	Kauno r. sav. Žemaitkiemio k.
198	5217/0010:0789	4400-1292-9552	Kauno r. sav. Žemaitkiemio k. Laukų g. 33
199	5217/0007:0525	4400-1366-1768	Kauno r. sav. Varlupos k.
200	5217/0012:1241	4400-1387-6485	Kauno r. sav. Romaškių k.
201	5293/0005:0412	4400-1389-5466	Kauno r. sav. Kluoniškių k. Versmės g. 7
202	5293/0005:0413	4400-1389-8461	Kauno r. sav. Kluoniškių k. Liepų g. 109
203	5233/0010:0215	4400-1453-5434	Kauno r. sav. Martinavos k. Silvestro Žukausko g. 57
204	5293/0005:0414	4400-1453-5456	Kauno r. sav. Kluoniškių k. Versmės g. 2
205	5283/0002:0216	4400-1453-9323	Kauno r. sav. Užliedžių k.
206	5283/0002:0217	4400-1454-0355	Kauno r. sav. Užliedžių k.
207	5283/0002:0219	4400-1454-1930	Kauno r. sav. Užliedžių k.
208	5217/0009:0098	4400-1463-1322	Kauno r. sav. Varlupos k.

Eil. Nr.	Žemės sklypo kadastrinis numeris	Žemės sklypo unikalus numeris	Žemės sklypo adresas
209	5217/0009:0099	4400-1463-2149	Kauno r. sav. Didžiųjų Ibėnų k.
210	5217/0013:1004	4400-1463-2405	Kauno r. sav. Smiltynų I k.
211	5201/0012:0434	4400-1468-1299	Kauno r. sav. Novos k.
212	5201/0012:0435	4400-1472-6491	Kauno r. sav., Kauno r. sav. teritorija
213	5270/0006:0226	4400-1472-9272	Kauno r. sav. Lukšakaimio k.
214	5270/0001:0340	4400-1472-9407	Kauno r. sav. Lomankos k.
215	5270/0006:0227	4400-1472-9529	Kauno r. sav. Lomankos k.
216	5270/0008:0879	4400-1472-9740	Kauno r. sav. Didvyrių k.
217	5270/0016:0540	4400-1472-9794	Kauno r. sav. Bernatonių k.
218	5270/0016:0541	4400-1472-9818	Kauno r. sav. Bernatonių k.
219	5270/0001:0341	4400-1472-9894	Kauno r. sav. Lomankos k.
220	5287/0006:0444	4400-1473-4806	Kauno r. sav. Pagirių k.
221	5217/0007:0542	4400-1485-9279	Kauno r. sav. Varlupos k.
222	5207/0004:0325	4400-1488-8527	Kauno r. sav. Tirkšlių k.
223	5233/0016:0316	4400-1490-3398	Kauno r. sav. Neveronių k. Rudens g. 37
224	5287/0006:0445	4400-1490-8524	Kauno r. sav. Jackiškių k.
225	5217/0008:0513	4400-1499-9450	Kauno r. sav. Romaškių k.
226	5217/0008:0514	4400-1499-9516	Kauno r. sav. Romaškių k.
227	5217/0008:0515	4400-1499-9538	Kauno r. sav. Romaškių k.
228	5270/0006:0230	4400-1511-7881	Kauno r. sav. Lukšakaimio k.
229	5217/0001:0184	4400-1523-4201	Kauno r. sav. Didžiųjų Ibėnų k.
230	5217/0012:1278	4400-1525-5682	Kauno r. sav. Radikių k.
231	5217/0010:0810	4400-1526-9531	Kauno r. sav. Žemaitkiemio k.
232	5293/0005:0432	4400-1530-3376	Kauno r. sav. Kluoniškių k.
233	5217/0010:0814	4400-1532-5609	Kauno r. sav. Žemaitkiemio k.
234	5287/0006:0455	4400-1532-7070	Kauno r. sav. Vandžiogalos mstl.
235	5207/0004:0326	4400-1533-2802	Kauno r. sav. Dulkių k.
236	5217/0012:1289	4400-1535-0744	Kauno r. sav. Romaškių k.
237	5287/0006:0458	4400-1535-1041	Kauno r. sav. Vandžiogalos mstl.
238	5233/0011:1096	4400-1547-4765	Kauno r. sav. Ramučių k.
239	5287/0002:0294	4400-1548-5326	Kauno r. sav. Vandžiogalos mstl.
240	5287/0006:0460	4400-1556-2359	Kauno r. sav. Pagirių k.
241	5217/0002:0257	4400-1557-2499	Kauno r. sav. Mažųjų Ibėnų k.
242	5201/0009:0443	4400-1564-3226	Kauno r. sav. Altoniškių k.
243	5217/0013:1019	4400-1564-5602	Kauno r. sav. Smiltynų I k.

Eil. Nr.	Žemės sklypo kadastrinis numeris	Žemės sklypo unikalus numeris	Žemės sklypo adresas
244	5233/0013:0330	4400-1564-8290	Kauno r. sav. Martinavos k.
245	5233/0013:0328	4400-1564-8478	Kauno r. sav. Martinavos k.
246	5233/0010:0216	4400-1578-4848	Kauno r. sav. Martinavos k.
247	5201/0009:0447	4400-1603-4249	Kauno r. sav. Altoniškių k.
248	5217/0002:0269	4400-1616-1630	Kauno r. sav. Didžiųjų Ibėnų k.
249	5201/0002:0036	4400-1621-0725	Kauno r. sav. Kuro k. Novaraisčio kel. 1
250	5201/0002:0037	4400-1621-0925	Kauno r. sav. Kuro k.
251	5201/0010:0020	4400-1621-1100	Kauno r. sav. Kuro k.
252	5201/0010:0021	4400-1621-1255	Kauno r. sav., Kauno r. sav. teritorija
253	5201/0001:0014	4400-1621-1388	Kauno r. sav. Kuro k.
254	5201/0005:0413	4400-1621-5733	Kauno r. sav. Vincentavo k.
255	5217/0007:0588	4400-1624-5999	Kauno r. sav. Varlupos k.
256	5217/0007:0590	4400-1624-6430	Kauno r. sav. Varlupos k.
257	5283/0004:0600	4400-1626-9704	Kauno r. sav. Užliedžių k.
258	5217/0002:0273	4400-1633-1443	Kauno r. sav. Mažųjų Ibėnų k.
259	5217/0002:0275	4400-1635-2899	Kauno r. sav. Didžiųjų Ibėnų k.
260	5201/0012:0451	4400-1636-0313	Kauno r. sav. Kuro k.
261	5217/0002:0280	4400-1648-3537	Kauno r. sav. Mažųjų Ibėnų k.
262	5217/0008:0615	4400-1648-3860	Kauno r. sav. Ražių k.
263	5283/0002:0254	4400-1651-1063	Kauno r. sav. Užliedžių k.
264	5217/0010:0858	4400-1658-7287	Kauno r. sav. Žemaitkiemio k.
265	5217/0010:0859	4400-1658-7376	Kauno r. sav. Žemaitkiemio k.
266	5283/0002:0257	4400-1658-9892	Kauno r. sav. Užliedžių k.
267	5293/0005:0443	4400-1666-0402	Kauno r. sav. Kluoniškių k.
268	5217/0001:0202	4400-1704-2667	Kauno r. sav. Didžiųjų Ibėnų k.
269	5287/0006:0473	4400-1733-3543	Kauno r. sav. Pagirių k.
270	5287/0002:0302	4400-1734-1645	Kauno r. sav. Užumiškių k.
271	5207/0004:0340	4400-1767-6729	Kauno r. sav. Tirkšlių k.
272	5233/0010:0243	4400-1768-7744	Kauno r. sav. Ramučių k. Erdvės g. 12
273	5233/0010:0244	4400-1768-7800	Kauno r. sav. Ramučių k. Erdvės g. 10
274	5233/0016:0977	4400-1768-8109	Kauno r. sav. Neveronių k.
275	5217/0007:0594	4400-1768-9917	Kauno r. sav. Varlupos k.
276	5217/0012:1358	4400-1788-4154	Kauno r. sav. Romaškių k.
277	5233/0010:0248	4400-1793-0835	Kauno r. sav. Ramučių k. Erdvės g. 23
278	5233/0010:0251	4400-1794-4997	Kauno r. sav. Ramučių k. Erdvės g. 25

Eil. Nr.	Žemės sklypo kadastrinis numeris	Žemės sklypo unikalus numeris	Žemės sklypo adresas
279	5270/0016:0582	4400-1809-1890	Kauno r. sav. Bernatonių k.
280	5293/0005:0483	4400-1813-8544	Kauno r. sav. Kluoniškių k.
281	5287/0002:0308	4400-1814-0920	Kauno r. sav. Vandžiogalos mstl.
282	5287/0002:0311	4400-1820-0534	Kauno r. sav. Užumiškių k.
283	5217/0012:1363	4400-1820-9637	Kauno r. sav. Radikių k.
284	5217/0012:1364	4400-1821-0169	Kauno r. sav. Radikių k.
285	5283/0002:0267	4400-1823-8218	Kauno r. sav. Užliedžių k.
286	5283/0002:0274	4400-1831-3923	Kauno r. sav. Paltiškių k.
287	5293/0003:0043	4400-1831-8002	Kauno r. sav. Papiškių k.
288	5233/0010:0253	4400-1837-6059	Kauno r. sav. Biruliškių k.
289	5293/0005:0487	4400-1839-5432	Kauno r. sav. Kluoniškių k.
290	5287/0006:0500	4400-1841-0338	Kauno r. sav. Vandžiogalos mstl.
291	5287/0006:0501	4400-1841-0349	Kauno r. sav. Vandžiogalos mstl.
292	5233/0010:0254	4400-1841-6443	Kauno r. sav. Martinavos k.
293	5293/0005:0495	4400-1843-0663	Kauno r. sav. Kluoniškių k.
294	5217/0002:0285	4400-1859-6842	Kauno r. sav. Didžiųjų Ibėnų k.
295	5217/0009:0112	4400-1986-5060	Kauno r. sav. Varlupos k.
296	5270/0006:0257	4400-1989-2856	Kauno r. sav. Lukšakaimio k.
297	5207/0005:0801	4400-1994-8353	Kauno r. sav. Tirkšlių k.
298	5217/0001:0215	4400-2012-4730	Kauno r. sav. Didžiųjų Ibėnų k. Slėnio g. 16
299	5293/0005:0689	4400-2013-6276	Kauno r. sav. Papiškių k. Paupio g. 1
300	5201/0009:0486	4400-2036-5962	Kauno r. sav. Altoniškių k.
301	5217/0007:0607	4400-2049-7149	Kauno r. sav. Varlupos k.
302	5217/0007:0608	4400-2049-7156	Kauno r. sav. Varlupos k.
303	5217/0010:0890	4400-2051-4852	Kauno r. sav. Ražių k.
304	5217/0007:0618	4400-2052-4598	Kauno r. sav. Varlupos k. Santakos g. 5
305	5217/0007:0619	4400-2052-4667	Kauno r. sav. Varlupos k.
306	5217/0007:0620	4400-2052-4734	Kauno r. sav. Varlupos k.
307	5217/0007:0621	4400-2052-4801	Kauno r. sav. Varlupos k.
308	5217/0012:1417	4400-2054-9946	Kauno r. sav. Romaškių k.
309	5283/0002:0283	4400-2056-4610	Kauno r. sav. Užliedžių k.
310	5217/0013:1137	4400-2073-2149	Kauno r. sav. Smiltynų I k. Ūkininkų g. 8
311	5217/0008:0642	4400-2073-8332	Kauno r. sav. Ražių k.
312	5233/0003:0542	4400-2077-5772	Kauno r. sav. Narėpų k.
313	5217/0013:1139	4400-2080-0317	Kauno r. sav. Smiltynų I k.

Eil. Nr.	Žemės sklypo kadastrinis numeris	Žemės sklypo unikalus numeris	Žemės sklypo adresas
314	5270/0006:0272	4400-2130-7680	Kauno r. sav. Lukšakaimio k.
315	5287/0006:0532	4400-2134-4930	Kauno r. sav. Vandžiogalos mstl.
316	5287/0002:0377	4400-2156-5700	Kauno r. sav. Užumiškių k.
317	5293/0005:0753	4400-2165-3481	Kauno r. sav. Kluoniškių k.
318	5217/0012:1441	4400-2177-8478	Kauno r. sav. Radikių k. Žalio Kalno g. 8
319	5217/0012:1445	4400-2178-3377	Kauno r. sav. Radikių k. Žalio Kalno g. 11
320	5287/0002:0382	4400-2211-5620	Kauno r. sav. Vandžiogalos mstl.
321	5287/0002:0383	4400-2211-5786	Kauno r. sav. Vandžiogalos mstl.
322	5287/0002:0384	4400-2211-5853	Kauno r. sav. Vandžiogalos mstl.
323	5287/0002:0387	4400-2212-0685	Kauno r. sav. Užumiškių k.
324	5270/0006:0282	4400-2221-4226	Kauno r. sav. Lukšakaimio k.
325	5270/0006:0283	4400-2221-4262	Kauno r. sav. Lukšakaimio k.
326	5270/0016:0662	4400-2232-5519	Kauno r. sav. Bernatonių k.
327	5270/0016:0663	4400-2232-5562	Kauno r. sav. Bernatonių k.
328	5201/0009:0513	4400-2237-8369	Kauno r. sav. Altoniškių k.
329	5287/0006:0542	4400-2244-4331	Kauno r. sav. Vandžiogalos mstl.
330	5287/0006:0543	4400-2244-4400	Kauno r. sav. Vandžiogalos mstl.
331	5287/0006:0545	4400-2244-4542	Kauno r. sav. Vandžiogalos mstl.
332	5201/0009:0516	4400-2244-8864	Kauno r. sav. Altoniškių k.
333	5287/0006:0551	4400-2253-8730	Kauno r. sav. Jackiškių k.
334	5287/0006:0555	4400-2257-9068	Kauno r. sav. Vandžiogalos mstl.
335	5287/0006:0557	4400-2258-0867	Kauno r. sav. Vandžiogalos mstl.
336	5201/7001:0001	4400-2261-8300	Kauno r. sav., Kauno r. sav. teritorija
337	5287/0002:0409	4400-2281-1910	Kauno r. sav. Užumiškių k.
338	5287/0002:0410	4400-2281-1987	Kauno r. sav. Užumiškių k.
339	5287/0006:0570	4400-2310-4010	Kauno r. sav. Vandžiogalos mstl.
340	5287/0002:0419	4400-2310-5440	Kauno r. sav. Vandžiogalos mstl.
341	5287/0006:0578	4400-2310-7602	Kauno r. sav. Vandžiogalos mstl.
342	5287/0006:0579	4400-2311-0150	Kauno r. sav. Vandžiogalos mstl.
343	5201/0012:0499	4400-2317-4342	Kauno r. sav. Kuro k.
344	5287/0002:0437	4400-2319-1426	Kauno r. sav. Vandžiogalos mstl.
345	5201/0009:0525	4400-2321-6062	Kauno r. sav. Altoniškių k.
346	5270/0006:0298	4400-2323-8039	Kauno r. sav. Lukšakaimio k.
347	5270/0016:0672	4400-2326-7763	Kauno r. sav. Bernatonių k.
348	5270/0006:0299	4400-2327-3758	Kauno r. sav. Lukšakaimio k.

Eil. Nr.	Žemės sklypo kadastrinis numeris	Žemės sklypo unikalus numeris	Žemės sklypo adresas
349	5293/0005:0792	4400-2331-9271	Kauno r. sav. Kluoniškių k.
350	5293/0005:0801	4400-2335-9068	Kauno r. sav. Kluoniškių k.
351	5287/0003:0320	4400-2336-8545	Kauno r. sav. Užumiškių k.
352	5287/0006:0618	4400-2342-2444	Kauno r. sav. Vandžiogalos mstl.
353	5201/0009:0531	4400-2369-2104	Kauno r. sav. Altoniškių k.
354	5293/0005:0806	4400-2380-8500	Kauno r. sav. Kluoniškių k.
355	5201/0009:0533	4400-2384-7376	Kauno r. sav. Altoniškių k.
356	5207/0005:0904	4400-2395-6116	Kauno r. sav. Rupunionių k.
357	5287/0006:0619	4400-2399-2112	Kauno r. sav. Vandžiogalos mstl.
358	5257/0002:0165	4400-2438-4043	Kauno r. sav. Pakapių k.
359	5257/0002:0166	4400-2438-4076	Kauno r. sav. Pakapių k.
360	5283/7001:0001	4400-2447-3367	Kauno r. sav., Kauno r. sav. teritorija
361	5201/0009:0542	4400-2451-9113	Kauno r. sav. Altoniškių k.
362	5270/0006:0301	4400-2459-2036	Kauno r. sav. Lukšakaimio k.
363	5287/0006:0621	4400-2477-4007	Kauno r. sav. Vandžiogalos mstl.
364	5287/0006:0622	4400-2477-4036	Kauno r. sav. Vandžiogalos mstl.
365	5217/0013:0116	4400-2486-6700	Kauno r. sav. Smiltynų I k.
366	5217/0007:0004	4400-2506-3194	Kauno r. sav. Varlupos k. Varlupos g. 44
367	5287/0002:0058	4400-2514-9672	Kauno r. sav. Vandžiogalos mstl.
368	5207/0005:0108	4400-2577-0289	Kauno r. sav. Tirkšlių k.
369	5201/0009:0106	4400-2611-3348	Kauno r. sav. Altoniškių k.
370	5287/7001:0007	4400-2618-6736	Kauno r. sav., Kauno r. sav. teritorija
371	5201/0012:0146	4400-2659-8422	Kauno r. sav. Novos k.
372	5207/0005:0124	4400-2663-1390	Kauno r. sav. Dulkių k.
373	5207/0004:0185	4400-2663-6942	Kauno r. sav. Dulkių k.
374	5217/0008:0206	4400-2665-6913	Kauno r. sav. Ražių k.
375	5217/0008:0272	4400-2665-8219	Kauno r. sav. Ražių k. Margirio g. 3
376	5217/0008:0279	4400-2665-8230	Kauno r. sav. Ražių k. Margirio g. 5
377	5217/0008:0318	4400-2665-8251	Kauno r. sav. Ražių k. Margirio g. 7
378	5217/0008:0280	4400-2665-8462	Kauno r. sav. Ražių k. Margirio g. 19
379	5217/0008:0331	4400-2665-8484	Kauno r. sav. Ražių k. Margirio g. 17
380	5217/0008:0372	4400-2665-8508	Kauno r. sav. Ražių k. Margirio g. 15
381	5217/0008:0412	4400-2665-9138	Kauno r. sav. Ražių k. Margirio g. 1
382	5217/0008:0605	4400-2666-0578	Kauno r. sav. Ražių k. Margirio g. 11
383	5217/0008:0611	4400-2666-0659	Kauno r. sav. Ražių k. Margirio g. 13

Eil. Nr.	Žemės sklypo kadastrinis numeris	Žemės sklypo unikalus numeris	Žemės sklypo adresas
384	5217/0008:0677	4400-2666-0737	Kauno r. sav. Ražių k. Margirio g. 9
385	5283/0002:0237	4400-2737-2447	Kauno r. sav. Užliedžių k.
386	5287/0002:0109	4400-2737-8685	Kauno r. sav. Užumiškių k.
387	5201/0012:0152	4400-2739-8401	Kauno r. sav. Kuro k.
388	5233/0010:0048	4400-2750-0403	Kauno r. sav. Ramučių k. Erdvės g. 8
389	5201/0009:0267	4400-2751-5884	Kauno r. sav. Altoniškių k.
390	5287/0002:0126	4400-2758-6967	Kauno r. sav. Užumiškių k.
391	5233/0016:0289	4400-2782-1492	Kauno r. sav. Neveronių k.
392	5233/0016:0294	4400-2783-0600	Kauno r. sav. Neveronių k.
393	5293/0005:0118	4400-2790-6778	Kauno r. sav. Kluoniškių k.
394	5201/0009:0545	4400-2790-6856	Kauno r. sav. Altoniškių k.
395	5217/7001:0002	4400-2800-8753	Kauno r. sav., Kauno r. sav. teritorija
396	5217/0002:0021	4400-2802-4990	Kauno r. sav. Didžiųjų Ibėnų k.
397	5207/0005:0138	4400-2812-2486	Kauno r. sav. Virbaliūnų k.
398	5217/0007:0055	4400-2822-5612	Kauno r. sav. Varlupos k.
399	5217/0007:0669	4400-2822-5723	Kauno r. sav. Varlupos k.
400	5217/0012:0360	4400-2822-8148	Kauno r. sav. Romaškių k.
401	5287/0002:0312	4400-2824-0119	Kauno r. sav. Vandziogalos mstl.
402	5287/0006:0128	4400-2824-8973	Kauno r. sav. Vandziogalos mstl.
403	5207/0005:0143	4400-2839-0694	Kauno r. sav. Tirkšlių k.
404	5217/0007:0056	4400-2845-8228	Kauno r. sav. Varlupos k.
405	5217/0012:0172	4400-2867-0544	Kauno r. sav. Romaškių k.
406	5217/0013:1210	4400-2936-9375	Kauno r. sav. Smiltynų I k.
407	5217/0013:1211	4400-2936-9416	Kauno r. sav. Smiltynų I k.
408	5217/7001:0005	4400-2951-1395	Kauno r. sav., Kauno r. sav. teritorija
409	5217/0007:0060	4400-2953-8870	Kauno r. sav. Varlupos k.
410	5207/7001:0005	4400-2969-1494	Kauno r. sav., Kauno r. sav. teritorija
411	5233/0013:0456	4400-2977-9042	Kauno r. sav. Pabiržio k.
412	5233/0010:0050	4400-2995-9695	Kauno r. sav. Ramučių k.
413	5293/0005:0189	4400-2998-4510	Kauno r. sav. Kluoniškių k.
414	5293/0005:0506	4400-2998-4610	Kauno r. sav. Kluoniškių k.
415	5293/0005:0815	4400-2998-4632	Kauno r. sav. Kluoniškių k.
416	5217/0013:0363	4400-3048-3157	Kauno r. sav. Smiltynų I k.
417	5207/0005:0159	4400-3091-0013	Kauno r. sav. Virbaliūnų k.
418	5207/0004:0216	4400-3138-4242	Kauno r. sav. Tirkšlių k.

Eil. Nr.	Žemės sklypo kadastrinis numeris	Žemės sklypo unikalus numeris	Žemės sklypo adresas
419	5273/0007:0213	4400-3173-1540	Kauno r. sav. Girininkų k.
420	5283/0002:0300	4400-3195-5445	Kauno r. sav. Užliedžių k.
421	5217/0010:0946	4400-3196-8633	Kauno r. sav. Žemaitkiemio k.
422	5217/0010:0947	4400-3196-8700	Kauno r. sav. Žemaitkiemio k.
423	5233/7001:0006	4400-3207-3792	Kauno r. sav., Kauno r. sav. teritorija
424	5207/0005:0171	4400-3214-4150	Kauno r. sav. Virbaliūnų k.
425	5283/0002:0012	4400-3571-2244	Kauno r. sav. Užliedžių k.
426	5273/0007:0219	4400-3684-5237	Kauno r. sav. Girininkų k.
427	5217/0001:0112	4400-3689-5351	Kauno r. sav. Didžiųjų Ibėnų k.
428	5201/0012:0171	4400-3779-4175	Kauno r. sav. Kuro k.
429	5217/0008:0897	4400-3787-9731	Kauno r. sav. Ražių k.
430	5207/0004:0229	4400-3792-1412	Kauno r. sav. Tirkšlių k.
431	5217/0001:0137	4400-3793-8122	Kauno r. sav. Didžiųjų Ibėnų k.
432	5217/0008:0901	4400-3807-5162	Kauno r. sav. Romaškių k.
433	5217/0013:0375	4400-3815-1808	Kauno r. sav. Smiltynų I k.
434	5233/0010:0282	4400-3816-1644	Kauno r. sav. Ramučių k. Erdvės g. 21
435	5217/0012:1495	4400-3816-9118	Kauno r. sav. Radikių k.
436	5233/7001:0007	4400-3851-7012	Kauno r. sav., Kauno r. sav. teritorija
437	5233/7001:0009	4400-3857-1229	Kauno r. sav., Kauno r. sav. teritorija
438	5217/0010:0962	4400-3859-0668	Kauno r. sav. Ražių k.
439	5201/7001:0002	4400-3867-9268	Kauno r. sav., Kauno r. sav. Teritorija
440	5283/7001:0005	4400-3871-1274	Kauno r. sav., Kauno r. sav. teritorija
441	5217/0012:1501	4400-3887-0094	Kauno r. sav. Romaškių k.
442	5217/0007:0079	4400-3894-0757	Kauno r. sav. Varlivos k.
443	5217/0012:1503	4400-3902-1886	Kauno r. sav. Romaškių k.
444	5287/0002:0357	4400-3902-7480	Kauno r. sav. Užumiškių k.
445	5201/0009:0577	4400-3906-4985	Kauno r. sav. Altoniškių k.
446	5217/0001:0181	4400-3910-3007	Kauno r. sav. Didžiųjų Ibėnų k.
447	5270/0016:0779	4400-3912-3602	Kauno r. sav. Naujųjų Bernatonių k.
448	5270/0016:0778	4400-3912-3876	Kauno r. sav. Bernatonių k.
449	5201/0009:0578	4400-3924-4932	Kauno r. sav. Altoniškių k.
450	5270/0006:0318	4400-3925-4358	Kauno r. sav. Lukšakaimio k.
451	5201/0009:0582	4400-3945-4249	Kauno r. sav. Altoniškių k.
452	5233/0010:0290	4400-4089-5901	Kauno r. sav. Martinavos k.
453	5270/0006:0328	4400-4120-0270	Kauno r. sav. Lukšakaimio k.

Eil. Nr.	Žemės sklypo kadastrinis numeris	Žemės sklypo unikalus numeris	Žemės sklypo adresas
454	5270/0006:0329	4400-4120-0304	Kauno r. sav. Lukšakaimio k.
455	5207/0004:0243	4400-4132-6496	Kauno r. sav. Rupunionių k.
456	5217/0012:1586	4400-4264-9829	Kauno r. sav. Romaškių k.
457	5270/0016:0788	4400-4302-3141	Kauno r. sav. Bernatonių k.
458	5270/0016:0790	4400-4302-3318	Kauno r. sav. Bernatonių k.
459	5270/0016:0789	4400-4302-4817	Kauno r. sav. Bernatonių k.
460	5207/0005:0994	4400-4368-6893	Kauno r. sav. Virbaliūnų k.
461	5233/0013:0490	4400-4379-4425	Kauno r. sav. Martinavos k.
462	5233/0013:0493	4400-4396-7919	Kauno r. sav. Neveronių k. Pavasario g. 3
463	5293/0005:0546	4400-4430-6443	Kauno r. sav. Kluoniškių k.
464	5217/0012:1610	4400-4440-3414	Kauno r. sav. Radikių k.
465	5217/0001:0234	4400-4440-6944	Kauno r. sav. Didžiųjų Ibėnų k.
466	5217/0002:0310	4400-4440-8966	Kauno r. sav. Didžiųjų Ibėnų k.
467	5217/0012:1612	4400-4446-8888	Kauno r. sav. Radikių k.
468	5201/0012:0528	4400-4463-4492	Kauno r. sav. Kuro k. Nidos g. 3
469	5207/0004:0250	4400-4473-5260	Kauno r. sav. Rupunionių k.
470	5217/0010:1126	4400-4498-2120	Kauno r. sav. Žemaitkiemio k.
471	5217/0010:1128	4400-4498-4825	Kauno r. sav. Žemaitkiemio k. Stasio Krasausko g. 31
472	5207/0005:0995	4400-4515-6183	Kauno r. sav. Virbaliūnų k.
473	5217/0012:1695	4400-4520-4937	Kauno r. sav. Radikių k.
474	5217/0012:1658	4400-4520-5896	Kauno r. sav. Radikių k.
475	5217/0012:1643	4400-4520-5934	Kauno r. sav. Radikių k.
476	5217/0012:1640	4400-4649-0811	Kauno r. sav. Radikių k.
477	5283/0004:1042	4400-4790-0350	Kauno r. sav. Užliedžių k.
478	5233/0009:1110	4400-4855-3524	Kauno r. sav. Biruliškių k. Veterinarų g. 34A
479	5233/0009:1109	4400-4855-3613	Kauno r. sav. Biruliškių k. Veterinarų g. 34
480	5233/0009:1111	4400-4855-3846	Kauno r. sav. Biruliškių k. Veterinarų g. 34B
481	5273/0007:0707	4400-4868-3796	Kauno r. sav. Girininkų k.
482	5233/0013:0540	4400-4928-1862	Kauno r. sav. Pabiržio k.
483	5201/0012:0214	4400-4933-6816	Kauno r. sav. Kuro k.
484	5201/0012:0659	4400-4933-6870	Kauno r. sav. Kuro k.
485	5207/0005:1027	4400-4934-0794	Kauno r. sav. Rupunionių k.
486	5283/7001:0006	4400-4984-1436	Kauno r. sav., Kauno r. sav. teritorija
487	5217/7001:0007	4400-4986-1407	Kauno r. sav. Žemaitkiemio k.
488	5233/0011:1345	4400-5111-5846	Kauno r. sav. Martinavos k.

Eil. Nr.	Žemės sklypo kadastrinis numeris	Žemės sklypo unikalus numeris	Žemės sklypo adresas
489	5293/7001:0005	4400-5176-1216	Kauno r. sav., Kauno r. sav. teritorija
490	5287/7001:0015	4400-5191-7474	Kauno r. sav., Kauno r. sav. teritorija
491	5270/0016:0814	4400-5206-0401	Kauno r. sav. Bernatonių k.
492	5233/0013:0574	4400-5222-3942	Kauno r. sav. Pabiržio k.
493	5201/0009:0655	4400-5247-1453	Kauno r. sav. Altoniškių k.
494	5233/0013:0579	4400-5260-1580	Kauno r. sav. Pabiržio k.
495	5233/8001:0006	4400-5275-5447	Kauno r. sav., Kauno r. sav. teritorija
496	5233/0013:0583	4400-5279-2026	Kauno r. sav. Pabiržio k.
497	5233/0010:0363	4400-5283-0685	Kauno r. sav. Biruliškių k.
498	5233/0010:0330	4400-5284-1846	Kauno r. sav. Biruliškių k.
499	5233/0010:0342	4400-5284-3940	Kauno r. sav. Biruliškių k.
500	5233/0010:0344	4400-5285-4989	Kauno r. sav. Biruliškių k.
501	5233/0010:0391	4400-5285-5986	Kauno r. sav. Biruliškių k.
502	5233/0010:0392	4400-5285-6261	Kauno r. sav. Biruliškių k.
503	5233/0010:0327	4400-5285-6650	Kauno r. sav. Biruliškių k.
504	5233/0010:0339	4400-5286-2347	Kauno r. sav. Biruliškių k.
505	5233/0010:0397	4400-5293-5834	Kauno r. sav. Biruliškių k.
506	5233/0010:0355	4400-5298-5692	Kauno r. sav. Biruliškių k.
507	5233/0010:0357	4400-5298-7732	Kauno r. sav. Biruliškių k.
508	5233/0010:0350	4400-5299-2642	Kauno r. sav. Biruliškių k.
509	5287/7001:0014	4400-5302-3202	Kauno r. sav., Kauno r. sav. teritorija
510	5233/0010:0406	4400-5308-1134	Kauno r. sav. Biruliškių k.
511	5233/0010:0400	4400-5308-2292	Kauno r. sav. Biruliškių k.
512	5283/0002:0327	4400-5313-6762	Kauno r. sav. Užliedžių k. Plento g. 2
513	5233/0010:0458	4400-5357-5910	Kauno r. sav. Ramučių k.
514	5233/0010:0412	4400-5358-4597	Kauno r. sav. Biruliškių k. Jėgainės g. 21
515	5233/0009:1199	4400-5359-0540	Kauno r. sav. Biruliškių k.
516	5233/0009:1196	4400-5359-3274	Kauno r. sav. Biruliškių k.
517	5233/0011:1375	4400-5395-5187	Kauno r. sav. Martinavos k.
518	5233/7001:0016	4400-5409-0112	Kauno r. sav. Pabiržio k.
519	5233/0010:0426	4400-5420-5977	Kauno r. sav. Martinavos k.
520	5293/0003:0054	4400-5456-4422	Kauno r. sav. Novos k.
521	5293/0003:0055	4400-5461-5666	Kauno r. sav. Novos k.
522	5207/0004:0358	4400-5463-5004	Kauno r. sav. Dulkių k.
523	5207/0004:0357	4400-5463-7775	Kauno r. sav. Dulkių k.

Eil. Nr.	Žemės sklypo kadastrinis numeris	Žemės sklypo unikalus numeris	Žemės sklypo adresas
524	5233/0010:0434	4400-5468-9319	Kauno r. sav. Biruliškių k.
525	5233/0010:0435	4400-5468-9351	Kauno r. sav. Biruliškių k. Jėgainės g. 16
526	5233/0009:1197	4400-5470-4046	Kauno r. sav. Biruliškių k.
527	5233/0009:1201	4400-5470-4257	Kauno r. sav. Biruliškių k.
528	5287/0006:0318	4400-5490-8104	Kauno r. sav. Vandžiogalos mstl.
529	5217/0010:1273	4400-5513-8168	Kauno r. sav. Žemaitkiemio k.
530	5217/0010:1286	4400-5513-8257	Kauno r. sav. Žemaitkiemio k.
531	5233/0010:0482	4400-5575-9485	Kauno r. sav. Ramučių k. Erdvės g. 27
532	5283/7001:0008	4400-5609-1431	Kauno r. sav., Kauno r. sav. teritorija
533	5233/0009:1236	4400-5700-1880	Kauno r. sav. Biruliškių k. Veterinarų g. 32
534	5217/0002:0333	4400-5840-9392	Kauno r. sav. Didžiųjų Ibėnų k.
535	5217/0002:0334	4400-5841-1342	Kauno r. sav. Didžiųjų Ibėnų k.
536	5233/0009:1255	4400-5865-1240	Kauno r. sav. Biruliškių k.
537	5233/0011:1610	4400-5940-5719	Kauno r. sav. Ramučių k.
538	5233/0010:0515	4400-5954-2120	Kauno r. sav. Biruliškių k. Veterinarų g. 27
539	5293/0005:0860	4400-5991-1225	Kauno r. sav. Kluoniškių k. Kaimelio g. 13
540	5217/0010:1495	4400-6124-9294	Kauno r. sav. Ražių k.
541	5217/0010:1491	4400-6124-9307	Kauno r. sav. Ražių k.
542	5217/0010:1487	4400-6145-8984	Kauno r. sav. Ražių k.
543	5217/0010:1486	4400-6145-9016	Kauno r. sav. Ražių k.
544	5217/0010:1518	4400-6262-2142	Kauno r. sav. Žemaitkiemio k.
545	5207/0004:0752	4400-6295-0398	Kauno r. sav. Rupunionių k.
546	5233/0013:0682	4400-6319-3264	Kauno r. sav. Neveronių k.
547	5233/0013:0679	4400-6319-4261	Kauno r. sav. Neveronių k.
548	5233/0013:0681	4400-6319-4483	Kauno r. sav. Neveronių k.
549	5201/0002:0013	5201-0002-0013	Kauno r. sav. Kuro k.
550	5201/0009:0062	5201-0009-0062	Kauno r. sav. Altoniškių k.
551	5201/0009:0063	5201-0009-0063	Kauno r. sav. Altoniškių k.
552	5201/0009:0096	5201-0009-0096	Kauno r. sav. Altoniškių k.
553	5201/0009:0141	5201-0009-0141	Kauno r. sav. Altoniškių k.
554	5201/0009:0179	5201-0009-0179	Kauno r. sav. Altoniškių k.
555	5201/0009:0187	5201-0009-0187	Kauno r. sav. Altoniškių k.
556	5201/0010:0001	5201-0010-0001	Kauno r. sav. Kuro k.
557	5201/0010:0002	5201-0010-0002	Kauno r. sav. Kuro k.
558	5201/0012:0015	5201-0012-0015	Kauno r. sav. Kuro k. Šakių pl. 58

Eil. Nr.	Žemės sklypo kadastrinis numeris	Žemės sklypo unikalus numeris	Žemės sklypo adresas
559	5201/0012:0023	5201-0012-0023	Kauno r. sav. Kuro k. Ovos g. 5
560	5201/0012:0024	5201-0012-0024	Kauno r. sav. Kuro k. Šaltupio g. 2
561	5201/0012:0035	5201-0012-0035	Kauno r. sav. Kuro k. Nidos g. 5
562	5201/0012:0073	5201-0012-0073	Kauno r. sav. Novos k.
563	5201/0012:0087	5201-0012-0087	Kauno r. sav. Novos k.
564	5201/0012:0088	5201-0012-0088	Kauno r. sav. Novos k. Medžių g. 2
565	5201/0012:0091	5201-0012-0091	Kauno r. sav. Novos k.
566	5201/0012:0096	5201-0012-0096	Kauno r. sav. Novos k.
567	5201/0012:0097	5201-0012-0097	Kauno r. sav. Kuro k.
568	5201/0012:0115	5201-0012-0115	Kauno r. sav. Novos k.
569	5201/0012:0125	5201-0012-0125	Kauno r. sav. Kuro k.
570	5201/0012:0128	5201-0012-0128	Kauno r. sav. Kuro k.
571	5207/0004:0003	5207-0004-0003	Kauno r. sav. Tirkšlių k.
572	5207/0004:0008	5207-0004-0008	Kauno r. sav. Dulkių k.
573	5207/0004:0023	5207-0004-0023	Kauno r. sav. Tirkšlių k.
574	5207/0004:0028	5207-0004-0028	Kauno r. sav. Kvesų k.
575	5207/0004:0033	5207-0004-0033	Kauno r. sav. Mozūriškių k.
576	5207/0004:0037	5207-0004-0037	Kauno r. sav. Mozūriškių k.
577	5207/0004:0044	5207-0004-0044	Kauno r. sav. Mozūriškių k.
578	5207/0004:0051	5207-0004-0051	Kauno r. sav. Rupunionių k.
579	5207/0004:0055	5207-0004-0055	Kauno r. sav. Tirkšlių k.
580	5207/0004:0057	5207-0004-0057	Kauno r. sav. Tirkšlių k. Beržynėlio g. 10
581	5207/0004:0058	5207-0004-0058	Kauno r. sav. Tirkšlių k.
582	5207/0004:0124	5207-0004-0124	Kauno r. sav. Rupunionių k.
583	5207/0004:0140	5207-0004-0140	Kauno r. sav. Dulkių k.
584	5207/0004:0147	5207-0004-0147	Kauno r. sav. Dulkių k.
585	5207/0005:0028	5207-0005-0028	Kauno r. sav. Rupunionių k. Trešnių g. 8
586	5207/0005:0049	5207-0005-0049	Kauno r. sav. Virbaliūnų k.
587	5207/0005:0198	5207-0005-0198	Kauno r. sav. Rupunionių k.
588	5207/0005:0199	5207-0005-0199	Kauno r. sav. Rupunionių k.
589	5207/0005:0259	5207-0005-0259	Kauno r. sav. Virbaliūnų k.
590	5207/0005:0264	5207-0005-0264	Kauno r. sav. Virbaliūnų k.
591	5207/0005:0301	5207-0005-0301	Kauno r. sav. Virbaliūnų k.
592	5207/0005:0325	5207-0005-0325	Kauno r. sav. Rupunionių k.
593	5217/0001:0005	5217-0001-0005	Kauno r. sav. Didžiųjų Ibėnų k.

Eil. Nr.	Žemės sklypo kadastrinis numeris	Žemės sklypo unikalus numeris	Žemės sklypo adresas
594	5217/0001:0012	5217-0001-0012	Kauno r. sav. Didžiųjų Ibėnų k.
595	5217/0001:0095	5217-0001-0095	Kauno r. sav. Didžiųjų Ibėnų k.
596	5217/0001:0100	5217-0001-0100	Kauno r. sav. Didžiųjų Ibėnų k.
597	5217/0001:0121	5217-0001-0121	Kauno r. sav. Didžiųjų Ibėnų k.
598	5217/0001:0140	5217-0001-0140	Kauno r. sav. Didžiųjų Ibėnų k.
599	5217/0002:0024	5217-0002-0024	Kauno r. sav. Didžiųjų Ibėnų k.
600	5217/0002:0025	5217-0002-0025	Kauno r. sav. Didžiųjų Ibėnų k.
601	5217/0002:0026	5217-0002-0026	Kauno r. sav. Didžiųjų Ibėnų k.
602	5217/0002:0027	5217-0002-0027	Kauno r. sav. Didžiųjų Ibėnų k.
603	5217/0002:0048	5217-0002-0048	Kauno r. sav. Mažųjų Ibėnų k.
604	5217/0002:0050	5217-0002-0050	Kauno r. sav. Didžiųjų Ibėnų k.
605	5217/0002:0051	5217-0002-0051	Kauno r. sav. Didžiųjų Ibėnų k.
606	5217/0002:0178	5217-0002-0178	Kauno r. sav. Didžiųjų Ibėnų k.
607	5217/0007:0001	5217-0007-0001	Kauno r. sav. Varlupos k. Varlupos g. 42
608	5217/0007:0008	5217-0007-0008	Kauno r. sav. Varlupos k.
609	5217/0007:0014	5217-0007-0014	Kauno r. sav. Varlupos k.
610	5217/0007:0015	5217-0007-0015	Kauno r. sav. Varlupos k.
611	5217/0007:0016	5217-0007-0016	Kauno r. sav. Varlupos k.
612	5217/0007:0017	5217-0007-0017	Kauno r. sav. Varlupos k.
613	5217/0007:0021	5217-0007-0021	Kauno r. sav. Varlupos k.
614	5217/0007:0032	5217-0007-0032	Kauno r. sav. Varlupos k.
615	5217/0007:0040	5217-0007-0040	Kauno r. sav. Varlupos k.
616	5217/0008:0017	5217-0008-0017	Kauno r. sav. Varlupos k. Varlupos g. 35
617	5217/0008:0028	5217-0008-0028	Kauno r. sav. Romaškių k.
618	5217/0008:0038	5217-0008-0038	Kauno r. sav. Ražių k.
619	5217/0008:0063	5217-0008-0063	Kauno r. sav. Varlupos k.
620	5217/0008:0070	5217-0008-0070	Kauno r. sav. Ražių k. Laukymės g. 2
621	5217/0008:0106	5217-0008-0106	Kauno r. sav. Ražių k.
622	5217/0008:0114	5217-0008-0114	Kauno r. sav. Ražių k.
623	5217/0008:0116	5217-0008-0116	Kauno r. sav. Ražių k.
624	5217/0010:0028	5217-0010-0028	Kauno r. sav. Žemaitkiemio k.
625	5217/0010:0031	5217-0010-0031	Kauno r. sav. Žemaitkiemio k.
626	5217/0010:0106	5217-0010-0106	Kauno r. sav. Ražių k.
627	5217/0010:0119	5217-0010-0119	Kauno r. sav. Ražių k.
628	5217/0010:0123	5217-0010-0123	Kauno r. sav. Žemaitkiemio k.

Eil. Nr.	Žemės sklypo kadastrinis numeris	Žemės sklypo unikalus numeris	Žemės sklypo adresas
629	5217/0010:0136	5217-0010-0136	Kauno r. sav. Žemaitkiemio k.
630	5217/0010:0144	5217-0010-0144	Kauno r. sav. Žemaitkiemio k.
631	5217/0011:0353	5217-0011-0353	Kauno r. sav. Ražių k.
632	5217/0011:0361	5217-0011-0361	Kauno r. sav. Ražių k.
633	5217/0012:0003	5217-0012-0003	Kauno r. sav. Radikių k.
634	5217/0012:0016	5217-0012-0016	Kauno r. sav. Radikių k.
635	5217/0012:0017	5217-0012-0017	Kauno r. sav. Radikių k.
636	5217/0012:0018	5217-0012-0018	Kauno r. sav. Radikių k.
637	5217/0012:0023	5217-0012-0023	Kauno r. sav. Romaškių k.
638	5217/0012:0107	5217-0012-0107	Kauno r. sav. Romaškių k.
639	5217/0012:0274	5217-0012-0274	Kauno r. sav. Romaškių k.
640	5217/0012:0356	5217-0012-0356	Kauno r. sav. Romaškių k.
641	5217/0012:0368	5217-0012-0368	Kauno r. sav. Romaškių k.
642	5217/0012:0369	5217-0012-0369	Kauno r. sav. Romaškių k.
643	5217/0012:0569	5217-0012-0569	Kauno r. sav. Romaškių k.
644	5217/0012:0580	5217-0012-0580	Kauno r. sav. Romaškių k.
645	5217/0012:0618	5217-0012-0618	Kauno r. sav. Romaškių k.
646	5217/0012:0636	5217-0012-0636	Kauno r. sav. Romaškių k.
647	5217/0013:0026	5217-0013-0026	Kauno r. sav. Smiltynų I k.
648	5217/0013:0061	5217-0013-0061	Kauno r. sav. Smiltynų I k.
649	5217/0013:0063	5217-0013-0063	Kauno r. sav. Smiltynų I k.
650	5217/0013:0106	5217-0013-0106	Kauno r. sav. Smiltynų I k.
651	5233/0003:0047	5233-0003-0047	Kauno r. sav. Vaistariškių k.
652	5233/0003:0054	5233-0003-0054	Kauno r. sav. Vaistariškių k.
653	5233/0010:0031	5233-0010-0031	Kauno r. sav. Ramučių k.
654	5233/0010:0115	5233-0010-0115	Kauno r. sav. Ramučių k. Silvestro Žukausko g. 55
655	5233/0011:0304	5233-0011-0304	Kauno r. sav. Martinavos k.
656	5233/0011:0349	5233-0011-0349	Kauno r. sav. Ramučių k.
657	5233/0011:0354	5233-0011-0354	Kauno r. sav. Ramučių k.
658	5233/0010:0140	5233-0011-0393	Kauno r. sav. Ramučių k.
659	5233/0012:0133	5233-0012-0133	Kauno r. sav. Martinavos k. Dujotiekio g. 2
660	5233/0012:0136	5233-0012-0136	Kauno r. sav. Martinavos k. Dujotiekio g. 8
661	5233/0013:0015	5233-0013-0015	Kauno r. sav. Neveronių k.
662	5233/0013:0031	5233-0013-0031	Kauno r. sav. Martinavos k.
663	5233/0013:0039	5233-0013-0039	Kauno r. sav. Martinavos k.

Eil. Nr.	Žemės sklypo kadastrinis numeris	Žemės sklypo unikalus numeris	Žemės sklypo adresas
664	5233/0016:0166	5233-0016-0166	Kauno r. sav. Neveronių k. Rudens g. 29
665	5233/0016:0169	5233-0016-0169	Kauno r. sav. Neveronių k. Gandrų g. 1
666	5233/0016:0171	5233-0016-0171	Kauno r. sav. Neveronių k. Rudens g. 9
667	5233/0016:0182	5233-0016-0182	Kauno r. sav. Neveronių k. Rudens g.
668	5233/0016:0189	5233-0016-0189	Kauno r. sav. Neveronių k. Rudens g. 7
669	5233/0016:0190	5233-0016-0190	Kauno r. sav. Neveronių k. Rudens g. 3
670	5233/0016:0191	5233-0016-0191	Kauno r. sav. Neveronių k. Rudens g. 5
671	5233/0016:0942	5233-0017-0091	Kauno r. sav. Neveronių k. Rudens g. 67
672	5257/0002:0026	5257-0002-0026	Kauno r. sav. Pakapių k.
673	5270/0016:0768	5270-0004-0039	Kauno r. sav. Bernatonių k.
674	5270/0006:0024	5270-0006-0024	Kauno r. sav. Lukšakaimio k.
675	5270/0006:0065	5270-0006-0065	Kauno r. sav. Lukšakaimio k.
676	5270/0006:0074	5270-0006-0074	Kauno r. sav. Mozūriškių k.
677	5270/0006:0079	5270-0006-0079	Kauno r. sav. Lukšakaimio k.
678	5270/0006:0091	5270-0006-0091	Kauno r. sav. Mozūriškių k.
679	5270/0006:0115	5270-0006-0115	Kauno r. sav. Lukšakaimio k.
680	5270/0006:0121	5270-0006-0121	Kauno r. sav. Lukšakaimio k.
681	5270/0006:0146	5270-0006-0146	Kauno r. sav. Lukšakaimio k.
682	5270/0006:0151	5270-0006-0151	Kauno r. sav. Lukšakaimio k.
683	5270/0013:0455	5270-0013-0455	Kauno r. sav. Bernatonių k.
684	5270/0016:0038	5270-0016-0038	Kauno r. sav. Bernatonių k. Dvaro g. 61
685	5270/0016:0040	5270-0016-0040	Kauno r. sav. Bernatonių k. Krokų g. 9
686	5270/0016:0045	5270-0016-0045	Kauno r. sav. Bernatonių k.
687	5270/0016:0056	5270-0016-0056	Kauno r. sav. Bernatonių k.
688	5270/0016:0065	5270-0016-0065	Kauno r. sav. Bernatonių k.
689	5270/0016:0078	5270-0016-0078	Kauno r. sav. Bernatonių k.
690	5270/0016:0088	5270-0016-0088	Kauno r. sav. Bernatonių k.
691	5270/0016:0090	5270-0016-0090	Kauno r. sav. Bernatonių k.
692	5270/0016:0095	5270-0016-0095	Kauno r. sav. Bernatonių k.
693	5270/0016:0114	5270-0016-0114	Kauno r. sav. Bernatonių k.
694	5270/0016:0125	5270-0016-0125	Kauno r. sav. Bernatonių k.
695	5270/0016:0156	5270-0016-0156	Kauno r. sav. Bernatonių k.
696	5270/0016:0164	5270-0016-0164	Kauno r. sav. Bernatonių k.
697	5270/0016:0165	5270-0016-0165	Kauno r. sav. Bernatonių k.
698	5270/0016:0175	5270-0016-0175	Kauno r. sav. Naujųjų Bernatonių k.

Eil. Nr.	Žemės sklypo kadastrinis numeris	Žemės sklypo unikalus numeris	Žemės sklypo adresas
699	5270/0016:0185	5270-0016-0185	Kauno r. sav. Naujųjų Bernatonių k.
700	5270/0016:0207	5270-0016-0207	Kauno r. sav. Bernatonių k.
701	5270/0016:0208	5270-0016-0208	Kauno r. sav. Bernatonių k.
702	5270/0016:0234	5270-0016-0234	Kauno r. sav. Naujųjų Bernatonių k.
703	5270/0016:0237	5270-0016-0237	Kauno r. sav. Bernatonių k.
704	5270/0016:0244	5270-0016-0244	Kauno r. sav. Naujųjų Bernatonių k. Atgimimo g. 43
705	5270/0016:0249	5270-0016-0249	Kauno r. sav. Naujųjų Bernatonių k.
706	5270/0016:0258	5270-0016-0258	Kauno r. sav. Naujųjų Bernatonių k.
707	5270/0016:0278	5270-0016-0278	Kauno r. sav. Bernatonių k.
708	5270/0016:0298	5270-0016-0298	Kauno r. sav. Bernatonių k.
709	5270/0016:0327	5270-0016-0327	Kauno r. sav. Bernatonių k.
710	5270/0016:0335	5270-0016-0335	Kauno r. sav. Bernatonių k.
711	5270/0016:0336	5270-0016-0336	Kauno r. sav. Bernatonių k.
712	5270/0016:0344	5270-0016-0344	Kauno r. sav. Bernatonių k.
713	5270/0016:0352	5270-0016-0352	Kauno r. sav. Bernatonių k.
714	5270/0016:0363	5270-0016-0363	Kauno r. sav. Bernatonių k.
715	5273/0007:0005	5273-0007-0005	Kauno r. sav. Girininkų k.
716	5273/0007:0006	5273-0007-0006	Kauno r. sav. Girininkų k.
717	5273/0007:0007	5273-0007-0007	Kauno r. sav. Girininkų k.
718	5273/0007:0023	5273-0007-0023	Kauno r. sav. Girininkų k.
719	5273/0007:0024	5273-0007-0024	Kauno r. sav. Girininkų k.
720	5273/0007:0056	5273-0007-0056	Kauno r. sav. Girininkų k.
721	5273/0007:0058	5273-0007-0058	Kauno r. sav. Girininkų k.
722	5273/0007:0094	5273-0007-0094	Kauno r. sav. Girininkų k.
723	5273/0007:0095	5273-0007-0095	Kauno r. sav. Girininkų k.
724	5283/0002:0038	5283-0002-0038	Kauno r. sav. Paltiškių k.
725	5283/0002:0040	5283-0002-0040	Kauno r. sav. Paltiškių k.
726	5283/0002:0049	5283-0002-0049	Kauno r. sav. Paltiškių k.
727	5287/0002:0003	5287-0002-0003	Kauno r. sav. Vandžiogalos mstl.
728	5287/0002:0009	5287-0002-0009	Kauno r. sav. Vandžiogalos mstl.
729	5287/0002:0010	5287-0002-0010	Kauno r. sav. Vandžiogalos mstl.
730	5287/0002:0066	5287-0002-0066	Kauno r. sav. Užumiškių k.
731	5287/0002:0069	5287-0002-0069	Kauno r. sav. Vandžiogalos mstl.
732	5287/0002:0106	5287-0002-0106	Kauno r. sav. Užumiškių k.
733	5287/0002:0119	5287-0002-0119	Kauno r. sav. Užumiškių k.

Eil. Nr.	Žemės sklypo kadastrinis numeris	Žemės sklypo unikalus numeris	Žemės sklypo adresas
734	5287/0002:0122	5287-0002-0122	Kauno r. sav. Užumiškių k.
735	5287/0002:0127	5287-0002-0127	Kauno r. sav. Užumiškių k.
736	5287/0006:0624	5287-0002-0147	Kauno r. sav. Vandžiogalos mstl.
737	5287/0002:0159	5287-0002-0159	Kauno r. sav. Vandžiogalos mstl.
738	5287/0002:0175	5287-0002-0175	Kauno r. sav. Užumiškių k.
739	5287/0002:0178	5287-0002-0178	Kauno r. sav. Vandžiogalos mstl.
740	5287/0002:0187	5287-0002-0187	Kauno r. sav. Vandžiogalos mstl. Parko g. 34
741	5287/0003:0008	5287-0003-0008	Kauno r. sav. Butkūnų k.
742	5287/0003:0046	5287-0003-0046	Kauno r. sav. Užumiškių k.
743	5287/0003:0049	5287-0003-0049	Kauno r. sav. Užumiškių k.
744	5287/0003:0079	5287-0003-0079	Kauno r. sav. Butkūnų k. Butkūnų g. 7
745	5287/0003:0111	5287-0003-0111	Kauno r. sav. Užumiškių k.
746	5287/0003:0113	5287-0003-0113	Kauno r. sav. Užumiškių k.
747	5287/0003:0141	5287-0003-0141	Kauno r. sav. Užumiškių k.
748	5287/0003:0144	5287-0003-0144	Kauno r. sav. Užumiškių k.
749	5287/0003:0146	5287-0003-0146	Kauno r. sav. Užumiškių k.
750	5287/0003:0147	5287-0003-0147	Kauno r. sav. Užumiškių k.
751	5287/0006:0010	5287-0006-0010	Kauno r. sav. Vandžiogalos mstl.
752	5287/0006:0029	5287-0006-0029	Kauno r. sav. Pagirių k.
753	5287/0006:0033	5287-0006-0033	Kauno r. sav. Pagirių k. 2
754	5287/0006:0035	5287-0006-0035	Kauno r. sav. Pagirių k.
755	5287/0006:0043	5287-0006-0043	Kauno r. sav. Pagirių k.
756	5287/0006:0045	5287-0006-0045	Kauno r. sav. Vigių k.
757	5287/0006:0051	5287-0006-0051	Kauno r. sav. Jackiškių k.
758	5287/0006:0052	5287-0006-0052	Kauno r. sav. Jackiškių k.
759	5287/0006:0103	5287-0006-0103	Kauno r. sav. Vandžiogalos mstl.
760	5287/0006:0104	5287-0006-0104	Kauno r. sav. Vandžiogalos mstl.
761	5287/0006:0110	5287-0006-0110	Kauno r. sav. Vandžiogalos mstl.
762	5287/0006:0127	5287-0006-0127	Kauno r. sav. Pagirių k.
763	5287/0006:0140	5287-0006-0140	Kauno r. sav. Pagirių k.
764	5287/0006:0168	5287-0006-0168	Kauno r. sav. Pagirių k.
765	5287/0006:0169	5287-0006-0169	Kauno r. sav. Pagirių k.
766	5287/0006:0171	5287-0006-0171	Kauno r. sav. Pagirių k.
767	5287/0006:0172	5287-0006-0172	Kauno r. sav. Pagirių k.
768	5287/0006:0176	5287-0006-0176	Kauno r. sav. Jackiškių k.

Eil. Nr.	Žemės sklypo kadastrinis numeris	Žemės sklypo unikalus numeris	Žemės sklypo adresas
769	5287/0006:0177	5287-0006-0177	Kauno r. sav. Jackiškių k.
770	5287/0006:0229	5287-0006-0229	Kauno r. sav. Pagirių k.
771	5287/0006:0346	5287-0006-0346	Kauno r. sav. Vandžiogalos mstl.
772	5293/0003:0001	5293-0003-0001	Kauno r. sav. Novos k. Griškabūdžio kel. 26
773	5293/0003:0005	5293-0003-0005	Kauno r. sav. Papiškių k.
774	5293/0003:0006	5293-0003-0006	Kauno r. sav. Papiškių k.
775	5293/0003:0012	5293-0003-0012	Kauno r. sav. Novos k.
776	5293/0003:0013	5293-0003-0013	Kauno r. sav. Novos k.
777	5293/0003:0015	5293-0003-0015	Kauno r. sav. Novos k.
778	5293/0003:0024	5293-0003-0024	Kauno r. sav. Novos k. Griškabūdžio kel. 24
779	5293/0003:0022	5293-0005-0030	Kauno r. sav. Papiškių k.
780	5293/0005:0034	5293-0005-0034	Kauno r. sav. Kluoniškių k.
781	5293/0005:0086	5293-0005-0086	Kauno r. sav. Papiškių k. Paupio g. 7
782	5293/0005:0092	5293-0005-0092	Kauno r. sav. Papiškių k.
783	5293/0005:0094	5293-0005-0094	Kauno r. sav. Papiškių k.
784	5293/0005:0096	5293-0005-0096	Kauno r. sav. Papiškių k. Paupio g. 11
785	5293/0005:0098	5293-0005-0098	Kauno r. sav. Papiškių k. Beržų g. 64
786	5293/0005:0099	5293-0005-0099	Kauno r. sav. Papiškių k.
787	5293/0005:0180	5293-0005-0180	Kauno r. sav. Kluoniškių k.
788	5293/0005:0220	5293-0005-0220	Kauno r. sav. Kluoniškių k.
789	5293/0005:0260	5293-0005-0260	Kauno r. sav. Kluoniškių k.

DETALŪS METADUOMENYS

Dokumento sudarytojas (-ai)	Lietuvos Respublikos energetikos ministerija 302308327, Gedimino pr. 38, LT-01104 Vilnius
Dokumento pavadinimas (antraštė)	DĖL KAUNO RAJONO SAVIVALDYBĖS TERITORIJOJE ESANČIŲ MAGISTRALINIŲ DUJOTIEKIŲ IR SUSIJUSIOS INFRASTRUKTŪROS APSAUGOS ZONŲ PLANO PATVIRTINIMO
Dokumento registracijos data ir numeris	2024-12-27 Nr. 1-253
Dokumento gavimo data ir dokumento gavimo registracijos numeris	–
Dokumento specifikacijos identifikavimo žymuo	ADOC-V1.0
Parašo paskirtis	Suderinimas
Parašą sukūrusio asmens vardas, pavardė ir pareigos	Giedrė Šeškevičienė, Patarėjas, Energetinio saugumo grupė
Sertifikatas išduotas	GIEDRĖ ŠEŠKEVIČIENĖ, Lietuvos Respublikos energetikos ministerija LT
Parašo sukūrimo data ir laikas	2024-12-23 11:04:27 (GMT+02:00)
Parašo formatas	XAdES-EPES
Laiko žymoje nurodytas laikas	–
Informacija apie sertifikavimo paslaugų teikėją	ADIC CA ECC, Asmens dokumentu israsymo centras prie LR VRM LT
Sertifikato galiojimo laikas	2024-06-26 08:01:46 – 2028-06-25 08:01:46
Parašo paskirtis	Suderinimas
Parašą sukūrusio asmens vardas, pavardė ir pareigos	Gintarė Vilūnė, pavaduojanti patarėją Dovilę Kavaliauskiene, Teisės ir personalo grupė
Sertifikatas išduotas	GINTARĖ VILŪNĖ LT
Parašo sukūrimo data ir laikas	2024-12-23 11:09:45 (GMT+02:00)
Parašo formatas	XAdES-EPES
Laiko žymoje nurodytas laikas	–
Informacija apie sertifikavimo paslaugų teikėją	EID-SK 2016, AS Sertifitseerimiskeskus EE
Sertifikato galiojimo laikas	2023-06-29 12:05:08 – 2028-06-27 23:59:59
Parašo paskirtis	Suderinimas
Parašą sukūrusio asmens vardas, pavardė ir pareigos	Dainius Bražiūnas, Grupės vadovas, Energetinio saugumo grupė
Sertifikatas išduotas	DAINIUS BRAŽIŪNAS LT
Parašo sukūrimo data ir laikas	2024-12-23 12:49:34 (GMT+02:00)
Parašo formatas	XAdES-EPES
Laiko žymoje nurodytas laikas	–
Informacija apie sertifikavimo paslaugų teikėją	EID-SK 2016, AS Sertifitseerimiskeskus EE
Sertifikato galiojimo laikas	2022-08-10 13:08:16 – 2027-08-09 23:59:59
Parašo paskirtis	Suderinimas
Parašą sukūrusio asmens vardas, pavardė ir pareigos	Rasa Kiūdytė, Kancleris
Sertifikatas išduotas	RASA KIŪDYTĖ, Lietuvos Respublikos energetikos ministerija LT
Parašo sukūrimo data ir laikas	2024-12-23 13:30:00 (GMT+02:00)
Parašo formatas	XAdES-EPES
Laiko žymoje nurodytas laikas	–
Informacija apie sertifikavimo paslaugų teikėją	ADIC CA ECC, Asmens dokumentu israsymo centras prie LR VRM LT
Sertifikato galiojimo laikas	2024-12-18 10:43:53 – 2028-12-17 10:43:53
Parašo paskirtis	Pasirašymas
Parašą sukūrusio asmens vardas, pavardė ir pareigos	Žygimantas Vaičiūnas, Energetikos ministras
Sertifikatas išduotas	ŽYGIMANTAS VAIČIŪNAS, Lietuvos Respublikos energetikos ministerija LT
Parašo sukūrimo data ir laikas	2024-12-23 17:59:48 (GMT+02:00)

DETALŪS METADUOMENYS

Parašo formatas	XAdES-X-L
Laiko žymoje nurodytas laikas	2024-12-23 17:59:54 (GMT+02:00)
Informacija apie sertifikavimo paslaugų teikėją	ADIC CA ECC, Asmens dokumentu israsymo centras prie LR VRM LT
Sertifikato galiojimo laikas	2024-12-12 08:32:44 – 2028-12-11 08:32:44
Informacija apie būdus, naudotus metaduomenų vientisumui užtikrinti	"Registravimas" paskirties metaduomenų vientisumas užtikrintas naudojant "RCSC IssuingCA, VI Registru centras - i.k. 124110246 LT" išduotą sertifikatą "DBSIS, Informatikos ir ryšių departamentas prie Lietuvos Respublikos vidaus reikalų ministerijos, į.k.188774822 LT", sertifikatas galioja nuo 2022-05-19 16:48:06 iki 2025-05-18 16:48:06
Pagrindinio dokumento priedų skaičius	1
Pagrindinio dokumento priedamų dokumentų skaičius	–
Priedamo dokumento sudarytojas (-ai)	–
Priedamo dokumento pavadinimas (antraštė)	–
Priedamo dokumento registracijos data ir numeris	–
Programinės įrangos, kuria naudojantis sudarytas elektroninis dokumentas, pavadinimas	DBSIS, versija 3.5.80
Informacija apie elektroninio dokumento ir elektroninio (-ių) parašo (-ų) tikrinimą (tikrinimo data)	Atitinka specifikacijos keliamus reikalavimus. Visi dokumente esantys elektroniniai parašai galioja (2024-12-27 10:50:28)
Paieškos nuoroda	–
Papildomi metaduomenys	Nuorašą suformavo 2024-12-27 10:50:29 DBSIS