



LIETUVOS RESPUBLIKOS ENERGETIKOS MINISTRAS

ĮSAKYMAS

DĖL ŠALČININKŲ RAJONO SAVIVALDYBĖS TERITORIJOJE ESANČIŲ
MAGISTRALINIŲ DUJOTIEKIŲ IR SUSIJUSIOS INFRASTRUKTŪROS APSAUGOS
ZONŲ PLANO PATVIRTINIMO

2023 m.

d. Nr.

Vilnius

Vadovaudamasis Lietuvos Respublikos specialiųjų žemės naudojimo sąlygų įstatymo 6 straipsnio 1 dalies 6 punktu, 9 straipsnio 3 dalimi, 141 straipsnio 3 dalimi, Lietuvos Respublikos Vyriausybės 2019 m. gruodžio 11 d. nutarimo Nr. 1248 „Dėl Lietuvos Respublikos specialiųjų žemės naudojimo sąlygų įstatymo įgyvendinimo“ 2.3 papunkčiu, Elektros tinklų, magistralinių dujotiekių ir naftotiekių (produktotiekių), skirstomųjų dujotiekių, šilumos perdavimo tinklų apsaugos zonų, magistralinių dujotiekių vietovės klasių teritorijų planų rengimo (nerengiant teritorijų planavimo dokumento ar žemės valdos projekto) ir tvirtinimo tvarkos aprašo, patvirtinto Lietuvos Respublikos energetikos ministro 2020 m. spalio 13 d. įsakymu Nr. 1-339 „Dėl Elektros tinklų, magistralinių dujotiekių ir naftotiekių (produktotiekių), skirstomųjų dujotiekių, šilumos perdavimo tinklų apsaugos zonų, magistralinių dujotiekių vietovės klasių teritorijų planų rengimo (nerengiant teritorijų planavimo dokumento ar žemės valdos projekto) ir tvirtinimo tvarkos aprašo patvirtinimo“, 18 punktu ir atsižvelgdamas į valstybės įmonės Žemės ūkio duomenų centro, atstovaujančios AB „Amber Grid“ pagal 2023 m. sausio 9 d. įgaliojimą Nr. 9-6, 2023 m. sausio 17 d. prašymą „Prašymas organizuoti plano patvirtinimą“:

1. T v i r t i n u Šalčininkų rajono savivaldybės teritorijoje esančių magistralinių dujotiekių ir susijusios infrastruktūros apsaugos zonų planą (pridedama).

2. N u s t a t a u, kad šis įsakymas ir Šalčininkų rajono savivaldybės teritorijoje esančių magistralinių dujotiekių ir susijusios infrastruktūros apsaugos zonų planas skelbiami AB „Amber Grid“ interneto svetainėje www.ambergrid.lt.

Energetikos ministras

Dainius Kreivys

ŠALČININKŲ RAJONO SAVIVALDYBĖS TERITORIJOJE ESANČIŲ MAGISTRALINIŲ DUJOTIEKIŲ IR SUSIJUSIOS INFRASTRUKTŪROS APSAUGOS ZONŲ PLANO AIŠKINAMASIS RAŠTAS

ĮVADAS

Plano pavadinimas – Šalčininkų rajono savivaldybės teritorijoje esančių magistralinių dujotiekių ir susijusios infrastruktūros apsaugos zonų planas (toliau – **Planas**).

Plano objektas:

1. magistralinio dujotiekio vamzdynas Ivacevičiai-Vilnius-Ryga, kurio unikalus Nr. 4400-2469-0159 (statybos pabaigos metai 1962, rekonstravimo pabaigos metai 2021);
2. magistralinio dujotiekio vamzdynas, kurio unikalūs Nr. 1399-8004-2015 (statybos pabaigos metai 1978, rekonstravimo pabaigos metai 2021);
3. magistralinio dujotiekio vamzdyno atšaka į Šalčininkų DSS, kurio unikalus Nr. 1399-8003-1010 (statybos pabaigos metai 1975, rekonstravimo pabaigos metai 2020);
4. Jašiūnų DSS, kurios unikalus Nr. 4400-0708-4631 (eksploatavimo pradžios metai 1978);
5. Šalčininkų DSS, kurios unikalus Nr. 4400-0708-5294 (eksploatavimo pradžios metai 1975);
6. kita susijusi infrastruktūra (elektros tinklai (įskaitant katodinės apsaugos)) (toliau – **Susijusi infrastruktūra**).

Plano teritorija – Planas rengiamas magistralinių dujotiekių (toliau – **MD**) ir susijusios infrastruktūros objektams, esantiems Šalčininkų rajono savivaldybės Jašiūnų ir Šalčininkų seniūnijų teritorijose.

Plano iniciatorius – AB „Amber Grid“, Laisvės pr. 10, Vilnius LT-04215, tel. +370 5 236 0855, el. paštas info@ambergrid.lt, interneto svetainė <https://www.ambergrid.lt/>). Už šio plano sprendinių rengimo vykdymą atsakingas asmuo – vyresnioji inžinierė Rūta Bastikaitienė, tel. +370 640 42 750, el. paštas r.bastikaitiene@ambergrid.lt.

Plano rengėjas – VĮ „Žemės ūkio duomenų centras“, juridinio asmens kodas 306205513, Konstitucijos pr. 23 – 418 (A korpusas), LT-08105 interneto svetainės adresas www.zudc.lt, atsakingas asmuo – Projekto vadovė Irma Lenortavičiūtė (kvalifikacijos pažymėjimas Nr. 2M-M-2063), tel. Nr. +370 612 09287, el. paštas irma.lenortaviciute@zudc.lt.

Plano rengimo pagrindas – AB „Amber Grid“ ir VĮ „Žemės ūkio duomenų centras“ 2022 m. rugpjūčio 25 d. paslaugų pirkimo – pardavimo sutartis Nr. 616772

Plano tikslas – parengti Šalčininkų rajono savivaldybės teritorijoje esančių MD ir susijusios

infrastruktūros apsaugos zonų planą (nerengiant teritorijų planavimo dokumento ar žemės valdos projekto).

Plano rengėjas yra atsakingas už tinkamą apsaugos zonų nurodymą ir jų pažymėjimą plane.

Teisinis pagrindas. Planas rengiamas vadovaujantis:

1. Lietuvos Respublikos (toliau – **LR**) specialiųjų žemės naudojimo sąlygų įstatymu (toliau – **SŽNS įstatymas**);
2. LR žemės įstatymu;
3. LR miškų įstatymu;
4. LR nekilnojamojo turto kadastro įstatymu;
5. LR nekilnojamojo turto kadastro nuostatais (toliau – **Nekilnojamojo turto kadastro nuostatai**);
6. LR nekilnojamojo turto registro įstatymu;
7. LR nekilnojamojo turto registro nuostatais;
8. LR energetikos ministro 2020 m. spalio 13 d. įsakymu Nr. 1-339 patvirtintu Elektros tinklų, magistralinių dujotiekių ir naftotiekių (produktotiekių), skirstomųjų dujotiekių, šilumos perdavimo tinklų apsaugos zonų, magistralinių dujotiekių vietovės klasių teritorijų planų rengimo (nerengiant teritorijų planavimo dokumento ar žemės valdos projekto) ir tvirtinimo tvarkos aprašu (toliau – **Tvarkos aprašas**);
9. LR Vyriausybės 2020 m. balandžio 1 d. nutarimu Nr. 339 patvirtinta Kompensacijos dėl specialiųjų žemės naudojimo sąlygų taikymo LR specialiųjų žemės naudojimo sąlygų įstatyme nurodytose teritorijose, nustatytose tenkinant viešąjį interesą, apskaičiavimo ir išmokėjimo metodika (toliau – **Metodika**);
10. LR žemės ūkio ministro 2019 m. gruodžio 16 d. įsakymu Nr. 3D-700 „Dėl Teritorijų, kuriose taikomos specialiosios žemės naudojimo sąlygos, erdvinių duomenų rinkinio specifikacijos patvirtinimo“ (toliau – **Specifikacija**);
11. kitais teisės aktų reikalavimais.

1. PLANO RENGIMAS

Remiantis Tvarkos aprašo 2 punkto nuostatomis, Planas rengiamas ir objektų apsaugos zonosjame nustatomos nerengiant teritorijų planavimo dokumento ar žemės valdos projekto tenkinant viešąjį interesą pagal SŽNS įstatymo 7 straipsnio 3 dalį, kai žemės savininkų ir/ar valstybinės besisavivaldybių žemės patikėtinių sutikimai neprivalomai ir objektų apsaugos zonos nustatomos MD bei Susijusiai infrastruktūrai. Vadovaujantis Tvarkos aprašo 4 punkto nuostatomis, rengiamas vienas Planas tarpusavyje susijusiems skirtingų rūšių objektams, kadangi Plano iniciatorius yra tas pats asmuo.

Šiuo planu MD vietovės klasių teritorijos nėra nustatomos. Šių teritorijų nustatymui bus rengiamas atskiras planas.

Plano iniciatorius – Lietuvos gamtinių dujų perdavimo sistemos operatorius, atsakingas už gamtinių dujų perdavimą (transportavimą aukšto slėgio vamzdynais) sistemos naudotojams, gamtinių dujų infrastruktūros eksploatavimą, priežiūrą ir plėtojimą, veikiantis pagal Valstybinės energetikos reguliavimo tarybos 2015-04-10 išduotą gamtinių dujų perdavimo veiklos licenciją Nr. L2-3 (GDP). Vadovaujantis SŽNS įstatymo nuostatomis, turi pareigą atlikti žymas, registruoti MD ir susijusios infrastruktūros objektų, įrengtų iki SŽNS įstatymo įsigaliojimo dienos, apsaugos zonas Nekilnojamojo turto registre (toliau – **NTR**) ir Nekilnojamojo turto kadastre (toliau – **NTK**). Planas rengiamas Plano iniciatoriaus sprendimu.

Į Plano sprendinius gali būti neįtraukiami kitų MD įrenginių ir statinių (stočių, uždarymo įtaisų, valymo ir diagnozavimo įtaisų paleidimo ir priėmimo kamerų, išskyrus katodinius apsaugos įrenginius) aptvertose vidinėse teritorijose esantys Plano iniciatoriui priklausantys objektai, kai visas šių teritorijų užimamas plotas yra Plano iniciatoriui priklausančiuose ar naudojamuose žemės sklypuose. Atitinkamai Plano sprendiniais netikslinamos šiai su MD Susijusiai infrastruktūrai (elektros tinklams ir pan.) nustatytos teritorijos, kuriose taikomos specialiosios žemės naudojimo sąlygos.

Vadovaujantis Tvarkos aprašo 8 punkto nuostatomis, Planas parengtas, naudojant šiuos aktualius duomenis:

- Plano iniciatoriaus pateiktą aktualią MD ir Susijusios infrastruktūros objektų faktinės padėties grafinių duomenų informaciją (MD ir Susijusios infrastruktūros objektai Plano brėžinyje žymimi vadovaujantis Tvarkos aprašo 6.2.3 punkte, nurodytu iki 0,5 m tikslumu). Vėdinimo vamzdžiui nėra taikoma MD ir naftotiekių (produktotiekių) apsaugos zona, jis vaizduojamas tik informaciniais tikslais;
- NTR ir NTK duomenis (2022-10-20), VĮ Registrų centras;
- 2022 metų Lietuvos Respublikos Georeferencinio pagrindo kadastro erdvinių duomenų rinkinį GRPK;

- 2019 metų LR teritorijos M 1:10 000 skaitmeninį rastrinį ortofotografinį žemėlapią ORT10LT.

Plane MD ir Susijusios infrastruktūros objektai atvaizduoti sutartiniais ženklais, kurie reglamentuoti techninių reikalavimų reglamento GKTR 2.11.03:2014 „Topografinių erdviųjų objektų rinkinys ir topografinių erdviųjų objektų sutartiniai ženklai“ 1 priedo IV skyriuje. Jei šiame nurodytame teisės akte nėra susijusios infrastruktūros objektams atvaizduoti nustatytų sutartinių ženklų, Plane tokie objektai pažymėti su Plano iniciatoriumi suderintais sutartiniais ženklais.

- Plano erdviųjų duomenų rinkinys sudarytas vadovaujantis Specifikacija.

Planu nustatomų MD ir susijusios infrastruktūros apsaugos zonų pločiai atitinka SŽNS įstatyme nustatytus atitinkamus dydžius:

1. Vadovaujantis SŽNS įstatymo III skyriaus penktojo skirsnio nuostatomis, magistralinių dujotiekių ir naftotiekių (produktotiekių) apsaugos zonos (kodas 107*) dydžiai ir jose taikomos specialiosios žemės naudojimo sąlygos:

1.1) MD ir naftotiekių (produktotiekių) vamzdyno apsaugos zona – išilgai vamzdyno trasos esanti žemės juosta, kurios ribos yra po 25 metrus į abi puses nuo vamzdyno ašies, virš šios juostos esanti oro erdvė, po šia juosta esanti žemė bei vanduo virš šio juostos ir po ją;

1.2) Kitų MD ir naftotiekių (produktotiekių) įrenginių ir statinių (stočių, uždarymo įtaisų, valymo ir diagnostavimo įtaisų paleidimo ir priėmimo kamerų, slėgio ribojimo mazgų) apsaugos zona – žemės juosta, kurios ribos yra 25 metrų atstumu aplink teritorijos, kurioje yra šie įrenginiai ar statiniai, aptvėrimą, virš šios juostos esanti oro erdvė ir žemė po šia juosta.

Plane nustatomos MD apsaugos zonos ribose vadovaujantis SŽNS įstatymo 28 straipsniu taikomos šios specialiosios žemės naudojimo sąlygos:

MD apsaugos zonose draudžiama:

- 1) statyti pastatus, išskyrus SŽNS įstatymo 28 straipsnio 2 dalies 2 punkte nurodytus atvejus;
- 2) statyti ir (ar) įrengti sporto, žaidimų aikšteles, stadionus, turgavietes, lauko teatrus ir kitus viešam susibūrimui skirtus inžinerinius statinius ir įrenginius;
- 3) statyti ir (ar) įrengti degalines, pavojingų medžiagų talpyklas, saugyklas ir sąvartynus;
- 4) statyti ir (ar) įrengti visų rūšių transporto priemonių ir (ar) mechanizmų sustojimo vietas, stovėjimo ir saugojimo aikšteles, taip pat tiesti kelius ir geležinkelių kelius išilgai vamzdyno trasos, išskyrus SŽNS įstatymo 28 straipsnio 2 dalies 4 punkte nurodytus atvejus;
- 5) įrengti turistines stovyklavietes, taip pat statyti ir (ar) įrengti bei laikyti vagonėlius, kilnojamuosius namelius, kemperius, palapines ir medžioklės bokštelius;
- 6) 3 metrų atstumu į abi puses nuo vamzdyno išorinės sienelės lygiagrečiai su MD vamzdynu tiesti kitus inžinerinius tinklus, išskyrus SŽNS įstatymo 28 straipsnio 2 dalies 5 punkte nurodytus atvejus;
- 7) 6 metrų atstumu į abi puses nuo vamzdyno ašies, taip pat 6 metrų atstumu aplink talpyklą

kondensatui laikyti ir dujoms iš jo pašalinti ir (arba) SŽNS įstatymo 27 straipsnio 3 dalyje nurodytų kitų MD įrenginių aptvėrimą sodinti ir auginti želdinius (išskyrus žolinius augalus), įveisti miškus, parkus, medelynus, pramoninius sodus;

8) sandėliuoti bet kokias medžiagas (išskyrus pašarus, energetikos ministro nustatyta tvarka gavus MD savininko ar valdytojo pritarimą ir medžiagas, skirtas MD statybos darbams). Šis reikalavimas negalioja MD, įgilintų ne mažiau kaip 20 metrų nuo vandens telkinio dugno, apsaugos zonose;

9) pilti druskas (išskyrus atvejus, kai druska barstomi keliai), chemines medžiagas, kurios gali pakenkti MD, atliekas;

10) gadinti, užtvirti ar užversti kelius, skirtus privažiuoti prie MD;

11) naudoti ugnį ir atlikti ugnies darbus, įrengti ir naudoti laužavietes, kepsnines, turistines viryklės, laikinas lauko pirtis ir kitus atvirus arba uždarus ugnies šaltinius, taip pat bet kokius aukštos temperatūros, galinčius sukelti ugnį, įrenginius, išskyrus SŽNS įstatymo 28 straipsnio 2 dalies 15 punkte nurodytą atvejį;

12) ardyti vamzdyno pakrančių tvirtinimus, vandens pralaidas, žemės ir kitus įrenginius, saugančius MD nuo pažeidimų;

13) organizuoti renginius, susijusius su žmonių susibūrimu;

14) nuleisti inkarus, plaukti su nuleistais inkarais ir kitais vandens telkinių dugną siekiančiais įrankiais. Šis reikalavimas negalioja MD, įgilintų ne mažiau kaip 20 metrų nuo vandens telkinio dugno, apsaugos zonose;

15) sustoti visų rūšių transporto priemonėms ir (ar) mechanizmams MD apsaugos zonų susikirtimuose su valstybinės reikšmės keliais, išvažinėti žemę, suformuojant vėžes (provėžas), važiuoti esamomis vėžėmis (provėžomis) bet kokiomis transporto priemonėmis ir jų junginiais. Šis reikalavimas netaikomas, kai MD savininkas ar valdytojas atlieka MD eksploatacijos, remonto ar statybos darbus ir kai priešgaisrinės gelbėjimo pajėgos atlieka gaisrų gesinimo ar kitus žmonių paieškos ir gelbėjimo darbus arba pasirengimą šiems darbams;

16) medžiojant naudoti šaunamuosius ginklus, kai MD trasa eina virš žemės paviršiaus ir (ar) yra įrengta perpumpavimo stotis.

17) Pagal SŽNS įstatymo 28 straipsnio 2 dalį, negavus MD savininko ar valdytojo pritarimo (derinimo) projektui ar numatomai veiklai, MD apsaugos zonose draudžiama:

1) statyti statinius ir (ar) įrengti įrenginius, išskyrus statinius ir įrenginius, kurių statyba (įrengimas) draudžiama (draudžiamas) pagal SŽNS įstatymo 28 straipsnio 1 dalį;

2) statant valstybinio jūrų uosto infrastruktūrą ir suprastruktūrą – statyti pastatus;

3) rekonstruoti, griauti statinius ar išardyti įrenginius, keisti pastato (patalpos, patalpų) ar inžinerinio statinio paskirtį;

4) statant valstybinio jūrų uosto infrastruktūrą ir suprastruktūrą – statyti ir (ar) įrengti transporto

- priemonių sustojimo vietas, transporto priemonių ar kitų mechanizmų stovėjimo ir saugojimo aikšteles, taip pat tiesti kelius ir geležinkelių kelius išilgai vamzdyno trasos;
- 5) 3 metrų atstumu į abi puses nuo vamzdyno išorinės sienelės lygiagrečiai su MD vamzdynu tiesti drenažo vamzdžius;
 - 6) naudoti žemės gelmių išteklius ir ertmes, vykdyti vandens telkinių gilinimo ir valymo darbus;
 - 7) vykdyti tiesioginius žemės gelmių geologinius tyrimus ir kitus darbus, susijusius su gręžinių, iškasų įrengimu ir grunto bandinių ėmimu;
 - 8) krauti į stirtas šieną, šiaudus, šakas, medieną;
 - 9) priskirti žemę mėgėjų sodo teritorijoms;
 - 10) skirti žuvininkystės plotus, pramoniniu būdu žvejoti ir gaudyti vandens gyvūnus;
 - 11) kapoti ir pjaustyti ledą vandens telkiniuose;
 - 12) vykdyti žemės melioravimo, drėkinimo ir sausinimo, kasybos, užtvindymo darbus;
 - 13) vykdyti žemės darbus ar požeminius darbus didesniame kaip 0,3 metro gylyje;
 - 14) keisti žemės paviršiaus altitudes daugiau kaip 0,3 metro (kasti gruntą arba užpilti papildomą grunto sluoksnį);
 - 15) naudoti ugnį ir atlikti ugnies darbus technologiniams procesams vykdyti;
 - 16) dirbti smūginiais ir (ar) vibraciją sukeliančiais mechanizmais;
 - 17) vykdyti sprogdinimo darbus;
 - 18) statyti ir eksploatuoti uosto infrastruktūrą ir suprastruktūrą;
 - 19) kirsti ir (ar) kapoti želdinius (išskyrus žolinius augalus);
 - 20) būti aptvertų MD įrenginių teritorijose;
 - 21) važiuoti krovinėmis transporto priemonėmis, jų junginiais ir kitais mechanizmais neįrengus kelio.

MD savininkas ar valdytojas nepritaria projektui ar numatomai veiklai, jeigu SŽNS įstatymo 28 straipsnio 2 dalyje nurodyti darbai pažeis MD techninės saugos reikalavimus ir (ar) kels pavojų aplinkai, žmonių turtui, jų gyvybei ar sveikatai.

SŽNS įstatymo 28 straipsnio 1 ir 2 dalyse nurodyti draudimai netaikomi MD, kurio atžvilgiu nustatyta MD apsaugos zona, savininkui tiek, kiek tai reikalinga MD statybai, rekonstravimui, remontui, modernizavimui, naudojimui, techninei priežiūrai, eksploatavimui, apsaugai ir (ar) kitoms MD savininkui įstatymais priskirtoms funkcijoms vykdyti.

2. Vadovaujantis SŽNS įstatymo III skyriaus ketvirto skirsnio nuostatomis, elektros tinklų apsaugos zonos (kodas 106*) dydžiai ir jose taikomos specialiosios žemės naudojimo sąlygos:

2.1) Požeminių kabelių linijos apsaugos zona – išilgai požeminių kabelių linijos esanti žemės juosta, kurios ribos yra po vieną metrą į abi puses nuo šios linijos, vanduo virš jos ir žemė po šia juosta.

Plane nustatomos elektros tinklų apsaugos zonos ribose vadovaujantis SŽNS įstatymo 25 straipsniu taikomos šios specialiosios žemės naudojimo sąlygos:

Elektros tinklų apsaugos zonose draudžiama:

- 1) statyti ir (ar) įrengti stadionus, sporto, žaidimų aikšteles, turgavietes, pavojingų medžiagų talpyklas ir saugyklas, sąvartynus, viešojo transporto stoteles;
- 2) statyti ir (ar) įrengti visų rūšių transporto priemonių ir (ar) mechanizmų stovėjimo ir saugojimo aikšteles oro linijų apsaugos zonose;
- 3) organizuoti renginius, susijusius su žmonių susibūrimu;
- 4) gadinti, užtvirti ar užversti kelius, skirtus privažiuoti prie elektros tinklų;
- 5) laidyti aitvarus ir skraidymo aparatų sportinius modelius, skraidyti bet kokio tipo skraidymo aparatais žemiau kaip 30 metrų virš aukščiausio oro linijos laido, išskyrus elektros tinklų naudotojų naudojamus elektros tinklų priežiūrai skirtus skraidymo aparatus;
- 6) naudoti ugnį ir atlikti ugnies darbus, įrengti bei naudoti laužavietes, kepsnines, turistines virykles, laikinąsias lauko pirtis ir kitus atvirus arba uždarus ugnies šaltinius, taip pat bet kokius aukštos temperatūros, galinčius sukelti ugnį, įrenginius, išskyrus atvejį, nurodytą SŽNS įstatymo 25 straipsnio 2 dalies 8 punkte;
- 7) sandėliuoti bet kokias medžiagas, išskyrus skirtas elektros tinklų statybos darbams vykdyti.

2.2) Pagal SŽNS įstatymo 25 straipsnio 2 dalį, negavus elektros tinklų savininko ar valdytojo pritarimo (derinimo) projektui ar numatomi veikalai, elektros tinklų apsaugos zonose draudžiama:

- 1) statyti statinius ir (ar) įrengti įrenginius, išskyrus statinius ir įrenginius, kurių statyba draudžiama pagal SŽNS įstatymo 25 straipsnio 1 dalį;
- 2) keisti pastato (patalpos, patalpų) ar inžinerinio statinio paskirtį;
- 3) rekonstruoti, griauti statinius ar išardyti įrenginius;
- 4) įrengti gyvūnų laikymo aikšteles, vielines užtvaras ir metalines tvoras;
- 5) atlikti įvairius kasybos, dugno gilinimo, žemės kasimo (lyginimo), sprogdinimo, melioravimo, uztvindymo darbus;
- 6) sodinti, auginti arba kirsti želdinius (išskyrus krūmus ir žolinius augalus);
- 7) mechanizuotai laistyti žemės ūkio kultūras;
- 8) naudoti ugnį ir atlikti ugnies darbus technologiniams procesams vykdyti;
- 9) įrengti visų rūšių transporto priemonių ir kitų mechanizmų stovėjimo aikšteles požeminių kabelių linijų apsaugos zonose;
- 10) dirbti smūginiais ir (ar) vibraciją sukeliančiais mechanizmais požeminių kabelių linijų apsaugos zonose;
- 11) keisti žemės paviršiaus altitudes daugiau kaip 0,3 metro (kasti gruntą arba užpilti papildomą grunto sluoksnį) požeminių ir povandeninių kabelių linijų apsaugos zonose;

12) nuleisti inkarus, plaukti su nuleistais inkarais ir kitais dugną siekiančiais įrankiais povandeninių kabelių linijų apsaugos zonose;

13) įvažiuoti transporto priemonėms ir kitiems mechanizmams, kurių aukštis su kroviniu arba be jo yra daugiau kaip 4,5 metro nuo kelio (žemės) paviršiaus oro linijų ir oro kabelių linijų apsaugos zonoje.

2.3.) Elektros tinklų savininkas ar valdytojas nepritaria projektui ar numatomai veiklai, jeigu SŽNS įstatymo 25 straipsnio 2 dalyje nurodyti darbai pažeis elektros tinklų techninės saugos reikalavimus ir (ar) kels pavojų aplinkai, žmonių turtui, jų gyvybei ar sveikatai.

Rengiant Plano sprendinius atlikta žemės sklypų, kurie patenka į MD apsaugos zoną ir/ar susijusios infrastruktūros apsaugos zonas, NTR ir NTK duomenų analizė, bei surinkta informacija apie valstybės žemės plotus, kuriuose žemės sklypai nesuformuoti ir kurie patenka į minėtas apsaugos zonas.

Dėl bet kokių priežasčių po Plano patvirtinimo pasikeitus NTR ir NTK įregistruotiems žemės sklypų ar į atskirus žemės sklypus nesuformuotos žemės duomenims visais atvejais (įskaitant, bet neapsiribojant: pertvarkius teritorijas, žemės sklypų ribas, suformavus naujus žemės sklypus ar patikslinus žemės sklypų ribas) Plano sprendiniais nustatytos MD apsaugos zonos ir/ar susijusios infrastruktūros apsaugos zonos taikomos visoms į jas patenkančioms teritorijoms, žemės sklypams ir į atskirus žemės sklypus nesuformuotai žemei pagal patikslintus duomenis.

Analizuojant Šalčininkų rajono savivaldybės teritorijoje esančių MD ir Susijusios infrastruktūros objektų apsaugos zonas ir į jas patenkančių NTR įregistruotų sklypų ribas, nustatyta – sklypams (unikalūs Nr.: 4400-4255-5273, 4400-0229-2208, 4400-0681-2142, 4400-2607-8917) Planu taikomos apsaugos zonos plotas yra 1 kv. m. mažesnis nei NTR įregistruotas MD apsaugos zonos plotas. Vadovaujantis AB „AMBER GRID“ technikos direktoriaus potvarkiu „Dėl Lietuvos Respublikos specialiųjų žemės naudojimo sąlygų įstatymo nuostatų įgyvendinimo“ (2021 m. rugpjūčio 12 d. Nr. 5-214-11, Vilnius), nutarta, kad įvertinus MD ir (ar) Susijusios infrastruktūros faktinę padėtį, žemės sklypams NTR įregistruotas MD apsaugos zonos plotas turi būti – **patikslinamas** tais atvejais, kai nustatoma, kad faktinis MD apsaugos zonos plotas yra didesnis nei NTR įregistruotas MD apsaugos zonos plotas; netikslinamas tais atvejais, kai nustatoma, kad faktinis MD apsaugos zonos plotas yra nereikšmingai mažesnis nei NTR įregistruotas MD apsaugos zonos plotas (MD apsaugos zonos plotų skirtumas pagal faktinę padėtį ir NTR duomenis yra iki 1 kv. m.) – **netikslinamas**. Atsižvelgiant į AB „AMBER GRID“ technikos direktoriaus patvirtintą potvarkį, sklypams (unikalūs Nr. 4400-4255-5273, 4400-0229-2208, 4400-0681-2142, 4400-2607-8917) nebus tikslinamas MD apsaugos zonos plotas t. y. galios esamas NTR įregistruotas plotas. Taip pat nustatyta sklypams (unikalūs Nr.: 8540-0004-0136, 8540-0004-0092, 4400-0211-1222, 4400-0814-0380, 4400-0726-2902, 8540-0008-0061, 4400-0941-7052, 4400-4723-1434, 8507-0010-0005) Planu taikomos apsaugos zonos plotas yra 1 kv. m. didesnis

nei NTR įregistruotas MD apsaugos zonos plotas. Atsižvelgiant į AB „AMBER GRID“ technikos direktoriaus patvirtintą potvarkį minėtiems sklypams bus tikslinamas MD apsaugos zonos plotas. Atsižvelgiant į AB „AMBER GRID“ technikos direktoriaus patvirtintą potvarkį sklypams (unikalus Nr.: 8540-0004-0136, 8540-0004-0092, 4400-0211-1222, 4400-0814-0380, 4400-0726-2902, 8540-0008-0061, 4400-0941-7052, 4400-4723-1434, 8507-0010-0005) bus tikslinamas MD apsaugos zonos plotas.

Bendras žemės sklypų, kurie patenka į MD ir susijusios infrastruktūros apsaugos zonas nagrinėjamoje teritorijoje, skaičius – 204, valstybės žemės plotų skaičius – 46 iš jų:

- bendras žemės sklypų, kuriems Planu nustatomos MD ir naftotiekių (produktotiekių) apsaugos zonos (III skyrius, penktasis skirsnis) (kodas 107*), skaičius – 24, MD nustatomos apsaugos zonos bendras plotas – 12,3244 ha;
- bendras žemės sklypų, kuriems įregistruotos, bet Planu tikslinamos MD ir naftotiekių (produktotiekių) apsaugos zonos (III skyrius, penktasis skirsnis) (kodas 107*), skaičius – 124, MD tikslinamos apsaugos zonos bendras plotas – 45,0835 ha (apsaugos zonos bendras plotas įvertinus NTR duomenų bazėje įregistruotus žemės sklypų plotus).
- bendras žemės sklypų, kuriems nustatytos ir įregistruotos MD ir naftotiekių (produktotiekių) apsaugos zonos (III skyrius, penktasis skirsnis) (kodas 107*), skaičius – 54, MD nustatytos apsaugos zonos bendras plotas – 14,1954 ha;
- bendras žemės sklypų, kuriems Planu nustatomos elektros tinklų apsaugos zonos (III skyrius, ketvirtasis skirsnis) (kodas 106*) skaičius – 24, nustatomos apsaugos zonos bendras plotas – 0,0986 ha;
- bendras žemės sklypų, kuriems įregistruotos ir Planu tikslinamos elektros tinklų apsaugos zonos (III skyrius, ketvirtasis skirsnis) (kodas 106*) skaičius – 7, nustatomos apsaugos zonos bendras plotas – 2,6384 ha;
- bendras valstybės žemės plotų, kuriems žemės sklypai nesuformuoti ir kurie patenka į Planu nustatomas MD ir naftotiekių (produktotiekių) apsaugos zonas (III skyrius, penktasis skirsnis) (kodas 107*), skaičius – 46, MD nustatomos apsaugos zonos bendras plotas – 45,1612 ha;
- bendras valstybės žemės plotų, kuriems žemės sklypai nesuformuoti ir kuriems Planu nustatomos elektros tinklų apsaugos zonos (III skyrius, vienuoliktasis skirsnis) (kodas 106*) skaičius – 6, nustatomos apsaugos zonos bendras plotas – 0,0204 ha;
- bendras valstybės žemės plotų, kuriems žemės sklypai nesuformuoti ir kuriems Planu nustatomos elektros tinklų apsaugos zonos (III skyrius, ketvirtasis skirsnis) (kodas 106*) skaičius – 9, nustatomos apsaugos zonos bendras plotas – 0,0370 ha.

Konkretizuoti duomenys apie kiekvieną žemės sklypą ir žemės plotą, kuriame žemės sklypai

nesuformuoti, ir kuriems reikia nustatyti, patikslinti MD ir/ar Susijusios infrastruktūros apsaugos zonas, pateikiami Aiškinamojo rašto 1 priede.

2. PLANO VIEŠINIMO IR TVIRTINIMO PROCEDŪROS

Vadovaujantis Tvarkos aprašo III skirsnio nuostatomis, Plano iniciatorius, Plano rengėjui parengus Planą, kreipiasi į LR energetikos ministeriją (toliau – **EM**) pateikdamas prašymą organizuoti parengto Plano patvirtinimą (toliau – **Prašymas**). EM struktūriniam padaliniui, pagal kompetenciją atsakingam už atitinkamai kuruojamą sritį (toliau – **EM struktūrinis padalinys**), priėmus sprendimą teikti planą tvirtinimui, Planas teikiamas tvirtinti energetikos ministrui.

EM struktūrinis padalinys ne vėliau kaip kitą darbo dieną po pranešimo išsiuntimo informuojant Plano iniciatorių apie parengtą ir pateiktą tvirtinti Planą, paskelbia informaciją Energetikos ministerijos interneto svetainėje. Plano iniciatorius informaciją apie parengtą ir pateiktą tvirtinti Planą pateikia Šalčininkų rajono savivaldybei, ir apie tai informuoja EM struktūrinį padalinį.

Planas teikiamas tvirtinti energetikos ministrui, ir patvirtinamas per 20 darbo dienų nuo Plano iniciatoriaus pranešimo, pateikto EM struktūriniam padaliniui, gavimo dienos, tačiau sprendimas tvirtinti Planą negali būti priimtas anksčiau, nei sueina 20 darbo dienų nuo Tvarkos aprašo 19.1 papunktyje nurodytos informacijos paskelbimo nurodytame papunktyje nustatyta tvarka, ir anksčiau, nei sueina 10 darbo dienų nuo Tvarkos aprašo 19.2 papunktyje nurodytos informacijos paskelbimo nurodytame papunktyje nustatyta tvarka. Likus ne mažiau kaip 10 darbo dienų iki planuojamo sprendimo dėl Plano patvirtinimo priėmimo dienos, EM struktūrinis padalinys paskelbia Tvarkos aprašo 19.2 papunktyje nurodytą informaciją apie šio sprendimo projektą EM interneto svetainėje, o Plano iniciatorius informaciją paskelbia kitais Tvarkos aprašo 19.2 papunktyje nurodytais būdais.

Likus ne mažiau kaip 20 darbo dienų iki EM įsakymo dėl Plano patvirtinimo pasirašymo dienos, Plano iniciatorius informaciją apie parengtą ir tvirtinti pateiktą Planą, nurodant Plane nustatomas MD ir susijusios infrastruktūros apsaugos zonas (nustatomų teritorijų pavadinimą ir dydį (plotį) bei jose taikytinas specialiąsias žemės naudojimo sąlygas arba pateikiant nuorodą, kur su jomis galima susipažinti), paskelbiama Šalčininkų rajono savivaldybės interneto svetainėje, o EM struktūrinis padalinys organizuoja šios informacijos paskelbimą EM interneto svetainėje.

Likus ne mažiau kaip 10 darbo dienų iki EM įsakymo dėl Plano patvirtinimo pasirašymo dienos, EM sprendimas teikti tvirtinti planą ar nuoroda, kur galima susipažinti su šiuo sprendimu bei Planu, numatoma paskelbti nacionaliniame laikraštyje („Lietuvos Rytas“) ir Šalčininkų rajono savivaldybės vietiniame laikraštyje („Šalčia“), Šalčininkų rajono savivaldybės ir EM interneto svetainėse.

Vadovaujantis SŽNS įstatymo 8 straipsnio nuostatomis, Plano iniciatorius per 5 darbo dienas nuo Plano patvirtinimo dienos, NTK ir NTR tvarkytojui pateikia pranešimą apie naujai nustatytas, pasikeitusias specialiąsias žemės naudojimo sąlygas, nurodo teritorijas, kuriose šios sąlygos turi būti

taikomos kartu su Nekilnojamojo turto kadastro nuostatuose nurodytais Plane nustatyto MD ir Susijusios infrastruktūros teritorijų erdviniais duomenimis ir į jas patenkančių arba nebepatenkančių (kai pasikeitė ar buvo panaikinta anksčiau nustatyta ta pati MD ir Susijusios infrastruktūros apsaugos zona) NTR įregistruotų žemės sklypų unikaliais numeriais ir kitais NTK nuostatuose nurodytais dokumentais.

Plano iniciatorius per 15 darbo dienų nuo Plano patvirtinimo dienos registruotu laišku, įteikiamu pasirašytinai, praneša žemės sklypo, kuriame numatoma taikyti specialiąsias žemės naudojimo sąlygas Plane nustatytoje apsaugos zonoje, savininkui, valstybinės ar savivaldybės žemės patikėtiniui, taip pat fiziniam ar juridiniam asmeniui arba kitai organizacijai ar jų padaliniam, naudojantiems nurodytą žemę pagal NTR įregistruotą sutartį, ir (ar) šioje Plane nustatytoje MD ir Susijusios infrastruktūros apsaugos zonos esančių NTR įregistruotų nekilnojamųjų daiktų savininkams ar patikėtiniams jų deklaruotos gyvenamosios vietos ar buveinės adresu, nuroydamas konkrečias specialiąsias žemės naudojimo sąlygas (Plane nustatytas (patikslintas) MD ir Susijusios infrastruktūros apsaugos zonas) (nustatyto teritorijų pavadinimą ir dydį (plotį) ir jose taikytinas specialiąsias žemės naudojimo sąlygas (arba pateikia nuorodą, kur su jomis galima susipažinti) ir sprendimą, kuriuo buvo patvirtintas atitinkamas Planas. Tuo pačiu raštu informuojama apie teisę kreiptis į konkretų subjektą, šiuo atveju į suinteresuotą ūkinės veiklos, dėl kurios nustatomos MD apsaugos zonos, vykdymu subjektą – AB.

„Amber Grid“ – (nurodant jo pavadinimą, juridinio asmens arba kitos organizacijos ar jų padalinių kodą, buveinę, kontaktinius duomenis (adresas, telefono numeris, elektroninio pašto adresas) arba fizinio asmens vardą, pavardę, deklaruotą gyvenamąją vietą, kontaktinius duomenis (adresas, telefono numeris, elektroninio pašto adresas) dėl SŽNS įstatymo 13 straipsnio 1 dalyje nurodytos kompensacijos sumokėjimo, išskyrus SŽNS įstatymo 13 straipsnio 5 dalyje, 141 straipsnio 3 ar 5 dalyje nurodytus atvejus, kai kompensacijos nemokamos.

1 PRIEDAS

1 lentelė. Šalčininkų rajono savivaldybės teritorijoje esančių magistralinių dujotiekių ir susijusios infrastruktūros apsaugos zonų plano suvestiniai duomenys

| Eil. Nr. | Žemės sklypo kadastrinis Nr. | Žemės sklypo unikalus Nr. | Žemės sklypo adresas | Žemės sklypo suformavimo metai | Pagrindinė žemės naudojimo paskirtis | Žemės sklypo naudojimo būdas | Žemės sklypo matavimų tipas | Esamos apsaugos zonos pavadinimas | Esamos apsaugos zonos plotas, ha | Planu nustatomos apsaugos zonos pavadinimas | Planu nustatomos apsaugos zonos plotas, ha | Planu nustatomos apsaugos zonos plotas, persidengiantis su kitų operatorių nustatytų apsaugos zonų plotu, ha | Įregistruotų ir Planu nustatomų apsaugos zonų bendras plotas, ha |
|----------|------------------------------|---------------------------|---|--------------------------------|--------------------------------------|---|-----------------------------|---|----------------------------------|---|--|--|--|
| 1 | 8520/7001:0003 | 4400-4079-8563 | Šalčininkų r. sav. | 2016-01-22 | Kita (žemės) | Susisiekimo ir inžinerinių tinklų koridorių teritorijos | Kadastriniai matavimai | Magistralinių dujotiekių ir naftotiekių (produktotiekių) apsaugos zonos (III skyrius, penktasis skirsnis) | 0,2297 | Magistralinių dujotiekių ir naftotiekių (produktotiekių) apsaugos zonos (III skyrius, penktasis skirsnis) | 0,2335 | | 0,2335 |
| 2 | 8520/0001:0665 | 4400-1650-0504 | Šalčininkų r. sav. Jašiūnų k. | 2008-09-01 | Žemės ūkio | Kiti žemės ūkio paskirties žemės sklypai | Kadastriniai matavimai | Magistralinių dujotiekių ir naftotiekių (produktotiekių) apsaugos zonos (III skyrius, penktasis skirsnis) | 0,4635 | Magistralinių dujotiekių ir naftotiekių (produktotiekių) apsaugos zonos (III skyrius, penktasis skirsnis) | 0,4551 | | 0,4551 |
| 3 | 8520/0001:0664 | 4400-1650-0291 | Šalčininkų r. sav. Jašiūnų k. Lydos g. 2B | 2008-09-01 | Žemės ūkio | Kiti žemės ūkio paskirties žemės sklypai | Kadastriniai matavimai | Magistralinių dujotiekių ir naftotiekių (produktotiekių) apsaugos zonos (III skyrius, penktasis skirsnis) | 1,9750 | Magistralinių dujotiekių ir naftotiekių (produktotiekių) apsaugos zonos (III skyrius, penktasis skirsnis) | 1,9819 | | 1,9819 |
| | | | | | | | | Elektros tinklų apsaugos zonos (III skyrius, ketvirtasis skirsnis) | 1,3842 | Elektros tinklų apsaugos zonos (III skyrius, ketvirtasis skirsnis) | 0,0772 | 1,4614 | |
| 4 | 8520/0001:0212 | 8520-0001-0212 | Šalčininkų r. sav. Jašiūnų k. | 2001-06-29 | Kita (žemės) | Nenustatytas | Kadastriniai matavimai | Magistralinių dujotiekių ir naftotiekių (produktotiekių) apsaugos zonos (III skyrius, penktasis skirsnis) | 0,0000 | Magistralinių dujotiekių ir naftotiekių (produktotiekių) apsaugos zonos (III skyrius, penktasis skirsnis) | 0,0010 | | 0,0010 |
| 5 | 8520/0001:0211 | 8520-0001-0211 | Šalčininkų r. sav. Jašiūnų k. | 2001-06-29 | Kita (žemės) | Nenustatytas | Kadastriniai matavimai | Magistralinių dujotiekių ir naftotiekių (produktotiekių) apsaugos zonos (III skyrius, penktasis skirsnis) | 0,0000 | Magistralinių dujotiekių ir naftotiekių (produktotiekių) apsaugos zonos (III skyrius, penktasis skirsnis) | 0,0013 | | 0,0013 |
| 6 | 8520/0001:0210 | 8520-0001-0210 | Šalčininkų r. sav. Jašiūnų k. | 2001-06-29 | Kita (žemės) | Nenustatytas | Kadastriniai matavimai | Magistralinių dujotiekių ir naftotiekių (produktotiekių) apsaugos zonos (III skyrius, penktasis skirsnis) | 0,0000 | Magistralinių dujotiekių ir naftotiekių (produktotiekių) apsaugos zonos (III skyrius, penktasis skirsnis) | 0,0367 | | 0,0367 |
| | | | | | | | | Elektros tinklų apsaugos zonos (III skyrius, ketvirtasis skirsnis) | 0,0000 | Elektros tinklų apsaugos zonos (III skyrius, ketvirtasis skirsnis) | 0,0057 | 0,0057 | |
| 7 | 8520/7001:0013 | 4400-4846-4100 | Šalčininkų r. sav. | 2017-12-04 | Kita (žemės) | Susisiekimo ir inžinerinių tinklų koridorių teritorijos | Kadastriniai matavimai | Magistralinių dujotiekių ir naftotiekių (produktotiekių) apsaugos zonos (III skyrius, penktasis skirsnis) | 0,1214 | Magistralinių dujotiekių ir naftotiekių (produktotiekių) apsaugos zonos (III skyrius, penktasis skirsnis) | 0,1183 | | 0,1183 |
| 8 | 8520/0001:0539 | 4400-0985-3241 | Šalčininkų r. sav. Keturių k. | 2006-11-22 | Žemės ūkio | Kiti žemės ūkio paskirties žemės sklypai | Preliminarūs matavimai | Magistralinių dujotiekių ir naftotiekių (produktotiekių) apsaugos zonos (III skyrius, penktasis skirsnis) | 0,3394 | Magistralinių dujotiekių ir naftotiekių (produktotiekių) apsaugos zonos (III skyrius, penktasis skirsnis) | 0,3394 | | 0,3394 |

| Eil. Nr. | Žemės sklypo kadastrinis Nr. | Žemės sklypo unikalus Nr. | Žemės sklypo adresas | Žemės sklypo suformavimo metai | Pagrindinė žemės naudojimo paskirtis | Žemės sklypo naudojimo būdas | Žemės sklypo matavimų tipas | Esamos apsaugos zonos pavadinimas | Esamos apsaugos zonos plotas, ha | Planu nustatomos apsaugos zonos pavadinimas | Planu nustatomos apsaugos zonos plotas, ha | Planu nustatomos apsaugos zonos plotas, persidengiantis su kitų operatorių nustatytų apsaugos zonų plotu, ha | Įregistruotų ir Planu nustatomų apsaugos zonų bendras plotas, ha |
|----------|------------------------------|---------------------------|-------------------------------|--------------------------------|--------------------------------------|--|-----------------------------|---|----------------------------------|---|--|--|--|
| 9 | 8520/0001:0513 | 4400-0927-7650 | Šalčininkų r. sav. Keturių k. | 2006-11-02 | Miškų ūkio | Ūkinių miškų sklypai | Preliminarūs matavimai | Magistralinių dujotiekių ir naftotiekių (produktotiekių) apsaugos zonos (III skyrius, penktasis skirsnis) | 1,1627 | Magistralinių dujotiekių ir naftotiekių (produktotiekių) apsaugos zonos (III skyrius, penktasis skirsnis) | 1,1627 | | 1,1627 |
| 10 | 8520/0001:0343 | 4400-0825-8728 | Šalčininkų r. sav. Keturių k. | 2006-08-18 | Miškų ūkio | Ūkinių miškų sklypai | Preliminarūs matavimai | Magistralinių dujotiekių ir naftotiekių (produktotiekių) apsaugos zonos (III skyrius, penktasis skirsnis) | 0,1444 | Magistralinių dujotiekių ir naftotiekių (produktotiekių) apsaugos zonos (III skyrius, penktasis skirsnis) | 0,1432 | | 0,1432 |
| 11 | 8520/0001:0644 | 4400-1592-6777 | Šalčininkų r. sav. Keturių k. | 2008-10-30 | Miškų ūkio | Ūkinių miškų sklypai | Preliminarūs matavimai | Magistralinių dujotiekių ir naftotiekių (produktotiekių) apsaugos zonos (III skyrius, penktasis skirsnis) | 0,0257 | Magistralinių dujotiekių ir naftotiekių (produktotiekių) apsaugos zonos (III skyrius, penktasis skirsnis) | 0,0270 | | 0,0270 |
| 12 | 8520/0001:0317 | 4400-0799-1382 | Šalčininkų r. sav. Keturių k. | 2006-02-27 | Žemės ūkio | Kiti žemės ūkio paskirties žemės sklypai | Preliminarūs matavimai | Magistralinių dujotiekių ir naftotiekių (produktotiekių) apsaugos zonos (III skyrius, penktasis skirsnis) | 0,0000 | Magistralinių dujotiekių ir naftotiekių (produktotiekių) apsaugos zonos (III skyrius, penktasis skirsnis) | 0,0919 | | 0,0919 |
| 13 | 8520/0001:0440 | 4400-0881-8459 | Šalčininkų r. sav. Keturių k. | 2006-07-10 | Žemės ūkio | Kiti žemės ūkio paskirties žemės sklypai | Preliminarūs matavimai | Magistralinių dujotiekių ir naftotiekių (produktotiekių) apsaugos zonos (III skyrius, penktasis skirsnis) | 0,0093 | Magistralinių dujotiekių ir naftotiekių (produktotiekių) apsaugos zonos (III skyrius, penktasis skirsnis) | 0,0082 | | 0,0082 |
| 14 | 8520/0001:0691 | 4400-1784-8874 | Šalčininkų r. sav. Keturių k. | 2008-12-11 | Žemės ūkio | Kiti žemės ūkio paskirties žemės sklypai | Kadastriniai matavimai | Magistralinių dujotiekių ir naftotiekių (produktotiekių) apsaugos zonos (III skyrius, penktasis skirsnis) | 0,0692 | Magistralinių dujotiekių ir naftotiekių (produktotiekių) apsaugos zonos (III skyrius, penktasis skirsnis) | 0,0645 | | 0,0645 |
| 15 | 8520/0001:0517 | 4400-0936-8186 | Šalčininkų r. sav. Keturių k. | 2006-09-29 | Miškų ūkio | Ūkinių miškų sklypai | Kadastriniai matavimai | Magistralinių dujotiekių ir naftotiekių (produktotiekių) apsaugos zonos (III skyrius, penktasis skirsnis) | 0,6184 | Magistralinių dujotiekių ir naftotiekių (produktotiekių) apsaugos zonos (III skyrius, penktasis skirsnis) | 0,6184 | | 0,6184 |
| 16 | 8520/0001:0500 | 4400-0913-3304 | Šalčininkų r. sav. Keturių k. | 2008-04-01 | Miškų ūkio | Ūkinių miškų sklypai | Preliminarūs matavimai | Magistralinių dujotiekių ir naftotiekių (produktotiekių) apsaugos zonos (III skyrius, penktasis skirsnis) | 0,4336 | Magistralinių dujotiekių ir naftotiekių (produktotiekių) apsaugos zonos (III skyrius, penktasis skirsnis) | 0,4336 | | 0,4336 |
| 17 | 8520/0001:0503 | 4400-0913-4556 | Šalčininkų r. sav. Keturių k. | 2008-05-15 | Miškų ūkio | Ūkinių miškų sklypai | Preliminarūs matavimai | Elektros tinklų apsaugos zonos (III skyrius, ketvirtasis skirsnis) | 0,0000 | Elektros tinklų apsaugos zonos (III skyrius, ketvirtasis skirsnis) | 0,0179 | | 0,0179 |
| 18 | 8520/0001:0502 | 4400-0913-4356 | Šalčininkų r. sav. Keturių k. | 2008-05-15 | Žemės ūkio | Kiti žemės ūkio paskirties žemės sklypai | Preliminarūs matavimai | Magistralinių dujotiekių ir naftotiekių (produktotiekių) apsaugos zonos (III skyrius, penktasis skirsnis) | 0,7595 | Magistralinių dujotiekių ir naftotiekių (produktotiekių) apsaugos zonos (III skyrius, penktasis skirsnis) | 0,7539 | | 0,7539 |
| | | | | | | | | Elektros tinklų apsaugos zonos (III skyrius, ketvirtasis skirsnis) | 0,1000 | Elektros tinklų apsaugos zonos (III skyrius, ketvirtasis skirsnis) | 0,0364 | | 0,1364 |

| Eil. Nr. | Žemės sklypo kadastrinis Nr. | Žemės sklypo unikalus Nr. | Žemės sklypo adresas | Žemės sklypo suformavimo metai | Pagrindinė žemės naudojimo paskirtis | Žemės sklypo naudojimo būdas | Žemės sklypo matavimų tipas | Esamos apsaugos zonos pavadinimas | Esamos apsaugos zonos plotas, ha | Planu nustatomos apsaugos zonos pavadinimas | Planu nustatomos apsaugos zonos plotas, ha | Planu nustatomos apsaugos zonos plotas, persidengiantis su kitų operatorių nustatytų apsaugos zonų plotu, ha | Įregistruotų ir Planu nustatomų apsaugos zonų bendras plotas, ha |
|----------|------------------------------|---------------------------|-------------------------------|--------------------------------|--------------------------------------|---|-----------------------------|---|----------------------------------|---|--|--|--|
| 19 | 8520/0001:0495 | 4400-0913-1864 | Šalčininkų r. sav. Jašiūnų k. | 2008-04-01 | Žemės ūkio | Kiti žemės ūkio paskirties žemės sklypai | Preliminarūs matavimai | Magistralinių dujotiekių ir naftotiekių (produktotiekių) apsaugos zonos (III skyrius, penktasis skirsnis) | 0,0620 | Magistralinių dujotiekių ir naftotiekių (produktotiekių) apsaugos zonos (III skyrius, penktasis skirsnis) | 0,0655 | | 0,0655 |
| | | | | | | | | Elektros tinklų apsaugos zonos (III skyrius, ketvirtasis skirsnis) | 0,0000 | Elektros tinklų apsaugos zonos (III skyrius, ketvirtasis skirsnis) | 0,0026 | | 0,0026 |
| 20 | 8520/0001:0214 | 8520-0001-0214 | Šalčininkų r. sav. Jašiūnų k. | 2001-06-29 | Kita (žemės) | Nenustatytas | Kadastriniai matavimai | Magistralinių dujotiekių ir naftotiekių (produktotiekių) apsaugos zonos (III skyrius, penktasis skirsnis) | 0,0232 | Magistralinių dujotiekių ir naftotiekių (produktotiekių) apsaugos zonos (III skyrius, penktasis skirsnis) | 0,0241 | | 0,0241 |
| | | | | | | | | Elektros tinklų apsaugos zonos (III skyrius, ketvirtasis skirsnis) | 0,0103 | Elektros tinklų apsaugos zonos (III skyrius, ketvirtasis skirsnis) | 0,0116 | | 0,0219 |
| 21 | 8520/0001:0215 | 8520-0001-0215 | Šalčininkų r. sav. Keturių k. | 2001-06-29 | Kita (žemės) | Nenustatytas | Kadastriniai matavimai | Magistralinių dujotiekių ir naftotiekių (produktotiekių) apsaugos zonos (III skyrius, penktasis skirsnis) | 0,0000 | Magistralinių dujotiekių ir naftotiekių (produktotiekių) apsaugos zonos (III skyrius, penktasis skirsnis) | 0,0009 | | 0,0009 |
| 22 | 8520/0008:0864 | 4400-1552-8113 | Šalčininkų r. sav. Keturių k. | 2008-06-17 | Žemės ūkio | Kiti žemės ūkio paskirties žemės sklypai | Kadastriniai matavimai | Magistralinių dujotiekių ir naftotiekių (produktotiekių) apsaugos zonos (III skyrius, penktasis skirsnis) | 0,0499 | Magistralinių dujotiekių ir naftotiekių (produktotiekių) apsaugos zonos (III skyrius, penktasis skirsnis) | 0,0499 | | 0,0499 |
| 23 | 8520/0008:1062 | 4400-4255-5273 | Šalčininkų r. sav. Keturių k. | 2016-07-05 | Žemės ūkio | Kiti žemės ūkio paskirties žemės sklypai | Kadastriniai matavimai | Magistralinių dujotiekių ir naftotiekių (produktotiekių) apsaugos zonos (III skyrius, penktasis skirsnis) | 0,2000 | Magistralinių dujotiekių ir naftotiekių (produktotiekių) apsaugos zonos (III skyrius, penktasis skirsnis) | 0,1999 | | 0,2000 |
| 24 | 8520/0008:0953 | 4400-1804-9364 | Šalčininkų r. sav. Keturių k. | 2009-03-19 | Žemės ūkio | Kiti žemės ūkio paskirties žemės sklypai | Preliminarūs matavimai | Magistralinių dujotiekių ir naftotiekių (produktotiekių) apsaugos zonos (III skyrius, penktasis skirsnis) | 0,3534 | Magistralinių dujotiekių ir naftotiekių (produktotiekių) apsaugos zonos (III skyrius, penktasis skirsnis) | 0,3545 | | 0,3545 |
| | | | | | | | | Elektros tinklų apsaugos zonos (III skyrius, ketvirtasis skirsnis) | 0,0800 | Elektros tinklų apsaugos zonos (III skyrius, ketvirtasis skirsnis) | 0,0008 | | 0,0808 |
| 25 | 8520/0007:0265 | 4400-1804-9408 | Šalčininkų r. sav. Keturių k. | 2009-01-19 | Miškų ūkio | Ūkinių miškų sklypai | Preliminarūs matavimai | Magistralinių dujotiekių ir naftotiekių (produktotiekių) apsaugos zonos (III skyrius, penktasis skirsnis) | 0,0866 | Magistralinių dujotiekių ir naftotiekių (produktotiekių) apsaugos zonos (III skyrius, penktasis skirsnis) | 0,0866 | | 0,0866 |
| 26 | 8520/7001:0012 | 4400-4466-3481 | Šalčininkų r. sav. | 2017-03-16 | Kita (žemės) | Susisiekimo ir inžinerinių tinklų koridorių teritorijos | Kadastriniai matavimai | Magistralinių dujotiekių ir naftotiekių (produktotiekių) apsaugos zonos (III skyrius, penktasis skirsnis) | 0,2300 | Magistralinių dujotiekių ir naftotiekių (produktotiekių) apsaugos zonos (III skyrius, penktasis skirsnis) | 0,1149 | | 0,1149 |
| | | | | | | | | Elektros tinklų apsaugos zonos (III skyrius, ketvirtasis skirsnis) | 0,1230 | Elektros tinklų apsaugos zonos (III skyrius, ketvirtasis skirsnis) | 0,0001 | | 0,1231 |

| Eil. Nr. | Žemės sklypo kadastrinis Nr. | Žemės sklypo unikalus Nr. | Žemės sklypo adresas | Žemės sklypo suformavimo metai | Pagrindinė žemės naudojimo paskirtis | Žemės sklypo naudojimo būdas | Žemės sklypo matavimų tipas | Esamos apsaugos zonos pavadinimas | Esamos apsaugos zonos plotas, ha | Planu nustatomos apsaugos zonos pavadinimas | Planu nustatomos apsaugos zonos plotas, ha | Planu nustatomos apsaugos zonos plotas, persidengiantis su kitų operatorių nustatytų apsaugos zonų plotu, ha | Įregistruotų ir Planu nustatomų apsaugos zonų bendras plotas, ha |
|----------|------------------------------|---------------------------|--|--------------------------------|--------------------------------------|---|-----------------------------|---|----------------------------------|---|--|--|--|
| 27 | 8540/0005:0068 | 8540-0005-0068 | Šalčininkų r. sav. Jaglimainių k. | 2001-07-18 | Žemės ūkio | Nenustatytas | Preliminarūs matavimai | Magistralinių dujotiekių ir naftotiekių (produktotiekių) apsaugos zonos (III skyrius, penktasis skirsnis) | 0,2258 | Magistralinių dujotiekių ir naftotiekių (produktotiekių) apsaugos zonos (III skyrius, penktasis skirsnis) | 0,2280 | | 0,2280 |
| 28 | 8540/0005:0090 | 8537-0005-0021 | Šalčininkų r. sav. Jaglimainių k. Lydos g. 55 | 1998-04-02 | Kita (žemės) | Vienbučių ir dvibučių gyvenamųjų pastatų teritorijos | Kadastriniai matavimai | Magistralinių dujotiekių ir naftotiekių (produktotiekių) apsaugos zonos (III skyrius, penktasis skirsnis) | 0,0114 | Magistralinių dujotiekių ir naftotiekių (produktotiekių) apsaugos zonos (III skyrius, penktasis skirsnis) | 0,0114 | | 0,0114 |
| 29 | 8540/7001:0002 | 4400-4077-4716 | Šalčininkų r. sav. | 2016-01-21 | Kita (žemės) | Susisiekimo ir inžinerinių tinklų koridorių teritorijos | Kadastriniai matavimai | Magistralinių dujotiekių ir naftotiekių (produktotiekių) apsaugos zonos (III skyrius, penktasis skirsnis) | 0,2491 | Magistralinių dujotiekių ir naftotiekių (produktotiekių) apsaugos zonos (III skyrius, penktasis skirsnis) | 0,2343 | | 0,2343 |
| 30 | 8540/0004:0004 | 8540-0004-0004 | Šalčininkų r. sav. Jaglimainių k. | 1994-12-08 | Žemės ūkio | Kiti žemės ūkio paskirties žemės sklypai | Preliminarūs matavimai | Magistralinių dujotiekių ir naftotiekių (produktotiekių) apsaugos zonos (III skyrius, penktasis skirsnis) | 0,0000 | Magistralinių dujotiekių ir naftotiekių (produktotiekių) apsaugos zonos (III skyrius, penktasis skirsnis) | 1,2504 | | 1,2504 |
| 31 | 8540/0004:0432 | 4400-1064-3100 | Šalčininkų r. sav. Jaglimainių k. | 2007-03-30 | Žemės ūkio | Kiti žemės ūkio paskirties žemės sklypai | Preliminarūs matavimai | Magistralinių dujotiekių ir naftotiekių (produktotiekių) apsaugos zonos (III skyrius, penktasis skirsnis) | 0,1200 | Magistralinių dujotiekių ir naftotiekių (produktotiekių) apsaugos zonos (III skyrius, penktasis skirsnis) | 0,2608 | | 0,2608 |
| 32 | 8540/0004:0586 | 4400-4865-8554 | Šalčininkų r. sav. Jaglimainių k. | 2018-09-06 | Žemės ūkio | Kiti žemės ūkio paskirties žemės sklypai | Kadastriniai matavimai | Magistralinių dujotiekių ir naftotiekių (produktotiekių) apsaugos zonos (III skyrius, penktasis skirsnis) | 0,4086 | Magistralinių dujotiekių ir naftotiekių (produktotiekių) apsaugos zonos (III skyrius, penktasis skirsnis) | 0,4084 | | 0,4084 |
| 33 | 8540/0004:0043 | 8540-0005-0049 | Šalčininkų r. sav. Jaglimainių k. | 1999-03-06 | Žemės ūkio | Nenustatytas | Preliminarūs matavimai | Magistralinių dujotiekių ir naftotiekių (produktotiekių) apsaugos zonos (III skyrius, penktasis skirsnis) | 0,4529 | Magistralinių dujotiekių ir naftotiekių (produktotiekių) apsaugos zonos (III skyrius, penktasis skirsnis) | 0,4502 | | 0,4502 |
| 34 | 8540/7001:0026 | 4400-5606-0701 | Šalčininkų r. sav. Jaglimainių k. | 2021-03-10 | Kita (žemės) | Susisiekimo ir inžinerinių tinklų koridorių teritorijos | Kadastriniai matavimai | Magistralinių dujotiekių ir naftotiekių (produktotiekių) apsaugos zonos (III skyrius, penktasis skirsnis) | 0,0000 | Magistralinių dujotiekių ir naftotiekių (produktotiekių) apsaugos zonos (III skyrius, penktasis skirsnis) | 0,0508 | | 0,0508 |
| 35 | 8540/0004:0009 | 8540-0004-0009 | Šalčininkų r. sav. Jaglimainių k. Vilniaus g. 18 | 1995-03-30 | Žemės ūkio | Nenustatytas | Preliminarūs matavimai | Magistralinių dujotiekių ir naftotiekių (produktotiekių) apsaugos zonos (III skyrius, penktasis skirsnis) | 0,3590 | Magistralinių dujotiekių ir naftotiekių (produktotiekių) apsaugos zonos (III skyrius, penktasis skirsnis) | 0,3546 | | 0,3546 |
| 36 | 8540/0004:0468 | 4400-1211-9949 | Šalčininkų r. sav. Jaglimainių k. | 2007-11-27 | Žemės ūkio | Kiti žemės ūkio paskirties žemės sklypai | Preliminarūs matavimai | Magistralinių dujotiekių ir naftotiekių (produktotiekių) apsaugos zonos (III skyrius, penktasis skirsnis) | 0,8641 | Magistralinių dujotiekių ir naftotiekių (produktotiekių) apsaugos zonos (III skyrius, penktasis skirsnis) | 0,8641 | | 0,8641 |

| Eil. Nr. | Žemės sklypo kadastrinis Nr. | Žemės sklypo unikalus Nr. | Žemės sklypo adresas | Žemės sklypo suformavimo metai | Pagrindinė žemės naudojimo paskirtis | Žemės sklypo naudojimo būdas | Žemės sklypo matavimų tipas | Esamos apsaugos zonos pavadinimas | Esamos apsaugos zonos plotas, ha | Planu nustatomos apsaugos zonos pavadinimas | Planu nustatomos apsaugos zonos plotas, ha | Planu nustatomos apsaugos zonos plotas, persidengiantis su kitų operatorių nustatytų apsaugos zonų plotu, ha | Įregistruotų ir Planu nustatomų apsaugos zonų bendras plotas, ha |
|----------|------------------------------|---------------------------|-----------------------------------|--------------------------------|--------------------------------------|--|-----------------------------|---|----------------------------------|---|--|--|--|
| 37 | 8540/0004:0359 | 4400-0809-8200 | Šalčininkų r. sav. Jaglimainių k. | 2006-03-20 | Žemės ūkio | Kiti žemės ūkio paskirties žemės sklypai | Preliminarūs matavimai | Magistralinių dujotiekių ir naftotiekių (produktotiekių) apsaugos zonos (III skyrius, penktasis skirsnis) | 0,5064 | Magistralinių dujotiekių ir naftotiekių (produktotiekių) apsaugos zonos (III skyrius, penktasis skirsnis) | 0,5069 | | 0,5069 |
| 38 | 8540/0004:0138 | 4400-2782-9056 | Šalčininkų r. sav. Jaglimainių k. | 2013-10-18 | Žemės ūkio | Kiti žemės ūkio paskirties žemės sklypai | Kadastriniai matavimai | Magistralinių dujotiekių ir naftotiekių (produktotiekių) apsaugos zonos (III skyrius, penktasis skirsnis) | 0,4328 | Magistralinių dujotiekių ir naftotiekių (produktotiekių) apsaugos zonos (III skyrius, penktasis skirsnis) | 0,4335 | | 0,4335 |
| 39 | 8540/0004:0013 | 8540-0004-0013 | Šalčininkų r. sav. Jaglimainių k. | 1995-06-13 | Žemės ūkio | Nenustatytas | Preliminarūs matavimai | Magistralinių dujotiekių ir naftotiekių (produktotiekių) apsaugos zonos (III skyrius, penktasis skirsnis) | 0,0824 | Magistralinių dujotiekių ir naftotiekių (produktotiekių) apsaugos zonos (III skyrius, penktasis skirsnis) | 0,0824 | | 0,0824 |
| 40 | 8540/0004:0136 | 8540-0004-0136 | Šalčininkų r. sav. Zavišonių k. | 2003-01-20 | Žemės ūkio | Nenustatytas | Preliminarūs matavimai | Magistralinių dujotiekių ir naftotiekių (produktotiekių) apsaugos zonos (III skyrius, penktasis skirsnis) | 0,6712 | Magistralinių dujotiekių ir naftotiekių (produktotiekių) apsaugos zonos (III skyrius, penktasis skirsnis) | 0,6713 | | 0,6713 |
| 41 | 8540/0004:0292 | 4400-0743-7378 | Šalčininkų r. sav. Zavišonių k. | 2006-03-27 | Žemės ūkio | Kiti žemės ūkio paskirties žemės sklypai | Preliminarūs matavimai | Magistralinių dujotiekių ir naftotiekių (produktotiekių) apsaugos zonos (III skyrius, penktasis skirsnis) | 0,6143 | Magistralinių dujotiekių ir naftotiekių (produktotiekių) apsaugos zonos (III skyrius, penktasis skirsnis) | 0,6081 | | 0,6081 |
| 42 | 8540/0004:0139 | 4400-2786-3125 | Šalčininkų r. sav. Zavišonių k. | 2013-10-22 | Žemės ūkio | Kiti žemės ūkio paskirties žemės sklypai | Kadastriniai matavimai | Magistralinių dujotiekių ir naftotiekių (produktotiekių) apsaugos zonos (III skyrius, penktasis skirsnis) | 1,1302 | Magistralinių dujotiekių ir naftotiekių (produktotiekių) apsaugos zonos (III skyrius, penktasis skirsnis) | 1,1306 | | 1,1306 |
| 43 | 8540/0004:0279 | 4400-0732-8448 | Šalčininkų r. sav. Zavišonių k. | 2005-11-23 | Žemės ūkio | Kiti žemės ūkio paskirties žemės sklypai | Preliminarūs matavimai | Magistralinių dujotiekių ir naftotiekių (produktotiekių) apsaugos zonos (III skyrius, penktasis skirsnis) | 0,0000 | Magistralinių dujotiekių ir naftotiekių (produktotiekių) apsaugos zonos (III skyrius, penktasis skirsnis) | 1,5905 | | 1,5905 |
| 44 | 8540/0004:0039 | 8540-0004-0039 | Šalčininkų r. sav. Zavišonių k. | 1997-11-27 | Žemės ūkio | Nenustatytas | Preliminarūs matavimai | Magistralinių dujotiekių ir naftotiekių (produktotiekių) apsaugos zonos (III skyrius, penktasis skirsnis) | 0,5285 | Magistralinių dujotiekių ir naftotiekių (produktotiekių) apsaugos zonos (III skyrius, penktasis skirsnis) | 0,5290 | | 0,5290 |
| 45 | 8540/0004:0016 | 8540-0004-0016 | Šalčininkų r. sav. Zavišonių k. | 1992-09-19 | Žemės ūkio | Nenustatytas | Preliminarūs matavimai | Magistralinių dujotiekių ir naftotiekių (produktotiekių) apsaugos zonos (III skyrius, penktasis skirsnis) | 0,7783 | Magistralinių dujotiekių ir naftotiekių (produktotiekių) apsaugos zonos (III skyrius, penktasis skirsnis) | 0,7789 | | 0,7789 |
| 46 | 8540/0004:0334 | 4400-0754-3462 | Šalčininkų r. sav. Zavišonių k. | 2006-01-16 | Žemės ūkio | Kiti žemės ūkio paskirties žemės sklypai | Preliminarūs matavimai | Magistralinių dujotiekių ir naftotiekių (produktotiekių) apsaugos zonos (III skyrius, penktasis skirsnis) | 0,2614 | Magistralinių dujotiekių ir naftotiekių (produktotiekių) apsaugos zonos (III skyrius, penktasis skirsnis) | 0,2601 | | 0,2601 |

| Eil. Nr. | Žemės sklypo kadastrinis Nr. | Žemės sklypo unikalus Nr. | Žemės sklypo adresas | Žemės sklypo suformavimo metai | Pagrindinė žemės naudojimo paskirtis | Žemės sklypo naudojimo būdas | Žemės sklypo matavimų tipas | Esamos apsaugos zonos pavadinimas | Esamos apsaugos zonos plotas, ha | Planu nustatomos apsaugos zonos pavadinimas | Planu nustatomos apsaugos zonos plotas, ha | Planu nustatomos apsaugos zonos plotas, persidengiantis su kitų operatorių nustatytų apsaugos zonų plotu, ha | Įregistruotų ir Planu nustatomų apsaugos zonų bendras plotas, ha |
|----------|------------------------------|---------------------------|---|--------------------------------|--------------------------------------|--|-----------------------------|---|----------------------------------|---|--|--|--|
| 47 | 8540/0004:0263 | 4400-0731-5830 | Šalčininkų r. sav. Zavišonių k. | 2005-11-22 | Žemės ūkio | Kiti žemės ūkio paskirties žemės sklypai | Preliminarūs matavimai | Magistralinių dujotiekių ir naftotiekių (produktotiekių) apsaugos zonos (III skyrius, penktasis skirsnis) | 0,2786 | Magistralinių dujotiekių ir naftotiekių (produktotiekių) apsaugos zonos (III skyrius, penktasis skirsnis) | 0,2778 | | 0,2778 |
| 48 | 8540/0004:0155 | 4400-0666-0471 | Šalčininkų r. sav. Zavišonių k. | 2005-08-25 | Žemės ūkio | Kiti žemės ūkio paskirties žemės sklypai | Preliminarūs matavimai | Magistralinių dujotiekių ir naftotiekių (produktotiekių) apsaugos zonos (III skyrius, penktasis skirsnis) | 0,2698 | Magistralinių dujotiekių ir naftotiekių (produktotiekių) apsaugos zonos (III skyrius, penktasis skirsnis) | 0,2695 | | 0,2695 |
| 49 | 8540/0004:0012 | 8540-0004-0012 | Šalčininkų r. sav. Zavišonių k. | 1995-06-13 | Žemės ūkio | Nenustatytas | Preliminarūs matavimai | Magistralinių dujotiekių ir naftotiekių (produktotiekių) apsaugos zonos (III skyrius, penktasis skirsnis) | 0,2471 | Magistralinių dujotiekių ir naftotiekių (produktotiekių) apsaugos zonos (III skyrius, penktasis skirsnis) | 0,2471 | | 0,2471 |
| 50 | 8540/0004:0418 | 4400-0950-5668 | Šalčininkų r. sav. Zavišonių k. | 2006-10-03 | Žemės ūkio | Kiti žemės ūkio paskirties žemės sklypai | Preliminarūs matavimai | Magistralinių dujotiekių ir naftotiekių (produktotiekių) apsaugos zonos (III skyrius, penktasis skirsnis) | 0,1000 | Magistralinių dujotiekių ir naftotiekių (produktotiekių) apsaugos zonos (III skyrius, penktasis skirsnis) | 0,1815 | | 0,1815 |
| 51 | 8540/0004:0470 | 4400-1256-8004 | Šalčininkų r. sav. Zavišonių k. | 2008-01-11 | Žemės ūkio | Kiti žemės ūkio paskirties žemės sklypai | Preliminarūs matavimai | Magistralinių dujotiekių ir naftotiekių (produktotiekių) apsaugos zonos (III skyrius, penktasis skirsnis) | 0,0351 | Magistralinių dujotiekių ir naftotiekių (produktotiekių) apsaugos zonos (III skyrius, penktasis skirsnis) | 0,0351 | | 0,0351 |
| 52 | 8540/0004:0471 | 4400-1256-8091 | Šalčininkų r. sav. Zavišonių k. | 2008-01-11 | Miškų ūkio | Ūkinių miškų sklypai | Kadastriniai matavimai | Magistralinių dujotiekių ir naftotiekių (produktotiekių) apsaugos zonos (III skyrius, penktasis skirsnis) | 0,1939 | Magistralinių dujotiekių ir naftotiekių (produktotiekių) apsaugos zonos (III skyrius, penktasis skirsnis) | 0,1939 | | 0,1939 |
| 53 | 8540/0004:0538 | 4400-3102-2229 | Šalčininkų r. sav. Šalčininkėlių Tartoko k. | 2014-10-21 | Miškų ūkio | Ūkinių miškų sklypai | Kadastriniai matavimai | Magistralinių dujotiekių ir naftotiekių (produktotiekių) apsaugos zonos (III skyrius, penktasis skirsnis) | 0,1255 | Magistralinių dujotiekių ir naftotiekių (produktotiekių) apsaugos zonos (III skyrius, penktasis skirsnis) | 0,1251 | | 0,1251 |
| 54 | 8540/0004:0433 | 4400-1074-6462 | Šalčininkų r. sav. Šalčininkėlių Tartoko k. | 2007-04-11 | Žemės ūkio | Kiti žemės ūkio paskirties žemės sklypai | Preliminarūs matavimai | Magistralinių dujotiekių ir naftotiekių (produktotiekių) apsaugos zonos (III skyrius, penktasis skirsnis) | 0,7266 | Magistralinių dujotiekių ir naftotiekių (produktotiekių) apsaugos zonos (III skyrius, penktasis skirsnis) | 0,7266 | | 0,7266 |
| 55 | 8540/0004:0541 | 4400-3147-3455 | Šalčininkų r. sav. Šalčininkėlių Tartoko k. | 2014-12-04 | Miškų ūkio | Ūkinių miškų sklypai | Kadastriniai matavimai | Magistralinių dujotiekių ir naftotiekių (produktotiekių) apsaugos zonos (III skyrius, penktasis skirsnis) | 0,2164 | Magistralinių dujotiekių ir naftotiekių (produktotiekių) apsaugos zonos (III skyrius, penktasis skirsnis) | 0,2164 | | 0,2164 |
| 56 | 8540/0004:0436 | 4400-1080-0589 | Šalčininkų r. sav. Šalčininkėlių Tartoko k. | 2007-04-17 | Žemės ūkio | Kiti žemės ūkio paskirties žemės sklypai | Preliminarūs matavimai | Magistralinių dujotiekių ir naftotiekių (produktotiekių) apsaugos zonos (III skyrius, penktasis skirsnis) | 0,0373 | Magistralinių dujotiekių ir naftotiekių (produktotiekių) apsaugos zonos (III skyrius, penktasis skirsnis) | 0,0373 | | 0,0373 |
| 57 | 8540/0004:0018 | 8540-0004-0018 | Šalčininkų r. sav. Šalčininkėlių Tartoko k. | 1996-01-25 | Žemės ūkio | Nenustatytas | Kadastriniai matavimai | Magistralinių dujotiekių ir naftotiekių (produktotiekių) apsaugos zonos (III skyrius, | 1,4159 | Magistralinių dujotiekių ir naftotiekių (produktotiekių) apsaugos zonos (III skyrius, | 1,4159 | | 1,4159 |

| Eil. Nr. | Žemės sklypo kadastrinis Nr. | Žemės sklypo unikalus Nr. | Žemės sklypo adresas | Žemės sklypo suformavimo metai | Pagrindinė žemės naudojimo paskirtis | Žemės sklypo naudojimo būdas | Žemės sklypo matavimų tipas | Esamos apsaugos zonos pavadinimas | Esamos apsaugos zonos plotas, ha | Planu nustatomos apsaugos zonos pavadinimas | Planu nustatomos apsaugos zonos plotas, ha | Planu nustatomos apsaugos zonos plotas, persidengiantis su kitų operatorių nustatytų apsaugos zonų plotu, ha | Įregistruotų ir Planu nustatomų apsaugos zonų bendras plotas, ha |
|----------|------------------------------|---------------------------|---|--------------------------------|--------------------------------------|--|-----------------------------|---|----------------------------------|---|--|--|--|
| | | | | | | | | penktasis skirsnis) | | penktasis skirsnis) | | | |
| 58 | 8540/0004:0092 | 8540-0004-0092 | Šalčininkų r. sav. Šalčininkėlių Tartoko k. | 2001-06-27 | Miškų ūkio | Nenustatytas | Preliminarūs matavimai | Magistralinių dujotiekių ir naftotiekių (produktotiekių) apsaugos zonos (III skyrius, penktasis skirsnis) | 0,2849 | Magistralinių dujotiekių ir naftotiekių (produktotiekių) apsaugos zonos (III skyrius, penktasis skirsnis) | 0,2850 | | 0,2850 |
| 59 | 8540/0004:0111 | 8540-0004-0111 | Šalčininkų r. sav. Šalčininkėlių Tartoko k. | 2001-08-08 | Miškų ūkio | Nenustatytas | Preliminarūs matavimai | Magistralinių dujotiekių ir naftotiekių (produktotiekių) apsaugos zonos (III skyrius, penktasis skirsnis) | 0,0222 | Magistralinių dujotiekių ir naftotiekių (produktotiekių) apsaugos zonos (III skyrius, penktasis skirsnis) | 0,0222 | | 0,0222 |
| 60 | 8540/0004:0104 | 8540-0004-0104 | Šalčininkų r. sav. Šalčininkėlių Tartoko k. | 2001-09-20 | Miškų ūkio | Ūkinių miškų sklypai | Kadastriniai matavimai | Magistralinių dujotiekių ir naftotiekių (produktotiekių) apsaugos zonos (III skyrius, penktasis skirsnis) | 0,4821 | Magistralinių dujotiekių ir naftotiekių (produktotiekių) apsaugos zonos (III skyrius, penktasis skirsnis) | 0,4821 | | 0,4821 |
| 61 | 8540/0004:0114 | 8540-0004-0114 | Šalčininkų r. sav. Šalčininkėlių Tartoko k. | 2001-08-08 | Žemės ūkio | Nenustatytas | Preliminarūs matavimai | Magistralinių dujotiekių ir naftotiekių (produktotiekių) apsaugos zonos (III skyrius, penktasis skirsnis) | 0,1469 | Magistralinių dujotiekių ir naftotiekių (produktotiekių) apsaugos zonos (III skyrius, penktasis skirsnis) | 0,1469 | | 0,1469 |
| 62 | 8540/0004:0098 | 8540-0004-0098 | Šalčininkų r. sav. Šalčininkėlių Tartoko k. | 2001-06-06 | Žemės ūkio | Nenustatytas | Preliminarūs matavimai | Magistralinių dujotiekių ir naftotiekių (produktotiekių) apsaugos zonos (III skyrius, penktasis skirsnis) | 0,1660 | Magistralinių dujotiekių ir naftotiekių (produktotiekių) apsaugos zonos (III skyrius, penktasis skirsnis) | 0,1660 | | 0,1660 |
| 63 | 8540/0004:0099 | 8540-0004-0099 | Šalčininkų r. sav. Šalčininkėlių Tartoko k. | 2001-06-06 | Miškų ūkio | Nenustatytas | Preliminarūs matavimai | Magistralinių dujotiekių ir naftotiekių (produktotiekių) apsaugos zonos (III skyrius, penktasis skirsnis) | 0,0657 | Magistralinių dujotiekių ir naftotiekių (produktotiekių) apsaugos zonos (III skyrius, penktasis skirsnis) | 0,0657 | | 0,0657 |
| 64 | 8540/0004:0094 | 8540-0004-0094 | Šalčininkų r. sav. Šalčininkėlių Tartoko k. | 2001-06-27 | Žemės ūkio | Nenustatytas | Preliminarūs matavimai | Magistralinių dujotiekių ir naftotiekių (produktotiekių) apsaugos zonos (III skyrius, penktasis skirsnis) | 0,1853 | Magistralinių dujotiekių ir naftotiekių (produktotiekių) apsaugos zonos (III skyrius, penktasis skirsnis) | 0,1853 | | 0,1853 |
| 65 | 8540/0004:0106 | 8540-0004-0106 | Šalčininkų r. sav. Šalčininkėlių Tartoko k. | 2001-09-20 | Žemės ūkio | Kiti žemės ūkio paskirties žemės sklypai | Kadastriniai matavimai | Magistralinių dujotiekių ir naftotiekių (produktotiekių) apsaugos zonos (III skyrius, penktasis skirsnis) | 0,2255 | Magistralinių dujotiekių ir naftotiekių (produktotiekių) apsaugos zonos (III skyrius, penktasis skirsnis) | 0,2255 | | 0,2255 |
| 66 | 8540/0004:0105 | 8540-0004-0105 | Šalčininkų r. sav. Šalčininkėlių Tartoko k. | 2001-09-20 | Žemės ūkio | Kiti žemės ūkio paskirties žemės sklypai | Kadastriniai matavimai | Magistralinių dujotiekių ir naftotiekių (produktotiekių) apsaugos zonos (III skyrius, penktasis skirsnis) | 0,2059 | Magistralinių dujotiekių ir naftotiekių (produktotiekių) apsaugos zonos (III skyrius, penktasis skirsnis) | 0,2068 | | 0,2068 |
| 67 | 8540/0002:0152 | 4400-2117-1015 | Šalčininkų r. sav. Šalčininkėlių Tartoko k. | 2010-12-07 | Žemės ūkio | Kiti žemės ūkio paskirties žemės sklypai | Kadastriniai matavimai | Magistralinių dujotiekių ir naftotiekių (produktotiekių) apsaugos zonos (III skyrius, penktasis skirsnis) | 0,2626 | Magistralinių dujotiekių ir naftotiekių (produktotiekių) apsaugos zonos (III skyrius, penktasis skirsnis) | 0,2610 | | 0,2610 |

| Eil. Nr. | Žemės sklypo kadastrinis Nr. | Žemės sklypo unikalus Nr. | Žemės sklypo adresas | Žemės sklypo suformavimo metai | Pagrindinė žemės naudojimo paskirtis | Žemės sklypo naudojimo būdas | Žemės sklypo matavimų tipas | Esamos apsaugos zonos pavadinimas | Esamos apsaugos zonos plotas, ha | Planu nustatomos apsaugos zonos pavadinimas | Planu nustatomos apsaugos zonos plotas, ha | Planu nustatomos apsaugos zonos plotas, persidengiantis su kitų operatorių nustatytų apsaugos zonų plotu, ha | Įregistruotų ir Planu nustatomų apsaugos zonų bendras plotas, ha |
|----------|------------------------------|---------------------------|---|--------------------------------|--------------------------------------|---|-----------------------------|---|----------------------------------|---|--|--|--|
| 68 | 8540/0002:0102 | 8540-0002-0102 | Šalčininkų r. sav. Šalčininkėlių Tartoko k. | 5/22/2001 | Žemės ūkio | Nenustatytas | Preliminarūs matavimai | Magistralinių dujotiekių ir naftotiekių (produktotiekių) apsaugos zonos (III skyrius, penktasis skirsnis) | 0,2738 | Magistralinių dujotiekių ir naftotiekių (produktotiekių) apsaugos zonos (III skyrius, penktasis skirsnis) | 0,2740 | | 0,2740 |
| 69 | 8540/0008:0145 | 4400-0211-1222 | Šalčininkų r. sav. Šalčininkėlių k. | 2004-02-11 | Žemės ūkio | Nenustatytas | Preliminarūs matavimai | Magistralinių dujotiekių ir naftotiekių (produktotiekių) apsaugos zonos (III skyrius, penktasis skirsnis) | 0,0824 | Magistralinių dujotiekių ir naftotiekių (produktotiekių) apsaugos zonos (III skyrius, penktasis skirsnis) | 0,0825 | | 0,0825 |
| 70 | 8540/0008:0176 | 4400-0222-3620 | Šalčininkų r. sav. Šalčininkėlių k. | 2004-02-23 | Žemės ūkio | Nenustatytas | Preliminarūs matavimai | Magistralinių dujotiekių ir naftotiekių (produktotiekių) apsaugos zonos (III skyrius, penktasis skirsnis) | 0,0104 | Magistralinių dujotiekių ir naftotiekių (produktotiekių) apsaugos zonos (III skyrius, penktasis skirsnis) | 0,0107 | | 0,0107 |
| 71 | 8540/0008:0175 | 4400-0222-3596 | Šalčininkų r. sav. Šalčininkėlių k. | 2004-02-23 | Miškų ūkio | Nenustatytas | Preliminarūs matavimai | Magistralinių dujotiekių ir naftotiekių (produktotiekių) apsaugos zonos (III skyrius, penktasis skirsnis) | 0,2036 | Magistralinių dujotiekių ir naftotiekių (produktotiekių) apsaugos zonos (III skyrius, penktasis skirsnis) | 0,2247 | | 0,2247 |
| 72 | 8540/0008:0191 | 4400-0225-2966 | Šalčininkų r. sav. Šalčininkėlių k. | 2004-02-26 | Miškų ūkio | Nenustatytas | Preliminarūs matavimai | Magistralinių dujotiekių ir naftotiekių (produktotiekių) apsaugos zonos (III skyrius, penktasis skirsnis) | 0,1806 | Magistralinių dujotiekių ir naftotiekių (produktotiekių) apsaugos zonos (III skyrius, penktasis skirsnis) | 0,0851 | | 0,0851 |
| 73 | 8540/7001:0041 | 4400-5609-7972 | Šalčininkų r. sav. | 2021-06-10 | Kita (žemės) | Susisiekimo ir inžinerinių tinklų koridorių teritorijos | Kadastriniai matavimai | Magistralinių dujotiekių ir naftotiekių (produktotiekių) apsaugos zonos (III skyrius, penktasis skirsnis) | 0,0931 | Magistralinių dujotiekių ir naftotiekių (produktotiekių) apsaugos zonos (III skyrius, penktasis skirsnis) | 0,0931 | | 0,0931 |
| | | | | | | | | Elektros tinklų apsaugos zonos (III skyrius, ketvirtasis skirsnis) | 0,5640 | Elektros tinklų apsaugos zonos (III skyrius, ketvirtasis skirsnis) | 0,1221 | | 0,6861 |
| 74 | 8540/0008:0195 | 4400-0226-5154 | Šalčininkų r. sav. Šalčininkėlių k. | 2004-02-27 | Miškų ūkio | Ūkinių miškų sklypai | Kadastriniai matavimai | Magistralinių dujotiekių ir naftotiekių (produktotiekių) apsaugos zonos (III skyrius, penktasis skirsnis) | 0,0938 | Magistralinių dujotiekių ir naftotiekių (produktotiekių) apsaugos zonos (III skyrius, penktasis skirsnis) | 0,8380 | | 0,8380 |
| 75 | 8540/0008:0016 | 8540-0008-0016 | Šalčininkų r. sav. Šalčininkėlių k. | 1994-07-08 | Žemės ūkio | Nenustatytas | Preliminarūs matavimai | Magistralinių dujotiekių ir naftotiekių (produktotiekių) apsaugos zonos (III skyrius, penktasis skirsnis) | 0,0521 | Magistralinių dujotiekių ir naftotiekių (produktotiekių) apsaugos zonos (III skyrius, penktasis skirsnis) | 0,0502 | | 0,0502 |
| 76 | 8540/0008:0168 | 4400-0221-2915 | Šalčininkų r. sav. Šalčininkėlių k. | 2004-02-22 | Miškų ūkio | Nenustatytas | Preliminarūs matavimai | Magistralinių dujotiekių ir naftotiekių (produktotiekių) apsaugos zonos (III skyrius, penktasis skirsnis) | 0,0595 | Magistralinių dujotiekių ir naftotiekių (produktotiekių) apsaugos zonos (III skyrius, penktasis skirsnis) | 0,0591 | | 0,0591 |

| Eil. Nr. | Žemės sklypo kadastrinis Nr. | Žemės sklypo unikalus Nr. | Žemės sklypo adresas | Žemės sklypo suformavimo metai | Pagrindinė žemės naudojimo paskirtis | Žemės sklypo naudojimo būdas | Žemės sklypo matavimų tipas | Esamos apsaugos zonos pavadinimas | Esamos apsaugos zonos plotas, ha | Planu nustatomos apsaugos zonos pavadinimas | Planu nustatomos apsaugos zonos plotas, ha | Planu nustatomos apsaugos zonos plotas, persidengiantis su kitų operatorių nustatytų apsaugos zonų plotu, ha | Įregistruotų ir Planu nustatomų apsaugos zonų bendras plotas, ha |
|----------|------------------------------|---------------------------|-------------------------------------|--------------------------------|--------------------------------------|---|-----------------------------|---|----------------------------------|---|--|--|--|
| 77 | 8540/0008:0282 | 4400-0761-9381 | Šalčininkų r. sav. Šalčininkėlių k. | 2006-03-28 | Miškų ūkio | Ūkinių miškų sklypai | Preliminarūs matavimai | Magistralinių dujotiekių ir naftotiekių (produktotiekių) apsaugos zonos (III skyrius, penktasis skirsnis) | 0,0489 | Magistralinių dujotiekių ir naftotiekių (produktotiekių) apsaugos zonos (III skyrius, penktasis skirsnis) | 0,0501 | | 0,0501 |
| 78 | 8540/0008:0018 | 8540-0008-0018 | Šalčininkų r. sav. Šalčininkėlių k. | 1994-03-24 | Žemės ūkio | Nenustatytas | Preliminarūs matavimai | Magistralinių dujotiekių ir naftotiekių (produktotiekių) apsaugos zonos (III skyrius, penktasis skirsnis) | 0,0492 | Magistralinių dujotiekių ir naftotiekių (produktotiekių) apsaugos zonos (III skyrius, penktasis skirsnis) | 0,0492 | | 0,0492 |
| 79 | 8540/0008:0365 | 4400-1576-7836 | Šalčininkų r. sav. Šalčininkėlių k. | 2008-05-26 | Žemės ūkio | Kiti žemės ūkio paskirties žemės sklypai | Preliminarūs matavimai | Magistralinių dujotiekių ir naftotiekių (produktotiekių) apsaugos zonos (III skyrius, penktasis skirsnis) | 0,2265 | Magistralinių dujotiekių ir naftotiekių (produktotiekių) apsaugos zonos (III skyrius, penktasis skirsnis) | 0,2292 | | 0,2292 |
| 80 | 8540/0008:0171 | 4400-0221-3545 | Šalčininkų r. sav. Šalčininkėlių k. | 2004-02-23 | Žemės ūkio | Nenustatytas | Preliminarūs matavimai | Magistralinių dujotiekių ir naftotiekių (produktotiekių) apsaugos zonos (III skyrius, penktasis skirsnis) | 0,0000 | Magistralinių dujotiekių ir naftotiekių (produktotiekių) apsaugos zonos (III skyrius, penktasis skirsnis) | 0,1436 | | 0,1436 |
| 81 | 8540/7001:0001 | 4400-4077-4438 | Šalčininkų r. sav. | 2016-01-20 | Kita (žemės) | Susisiekimo ir inžinerinių tinklų koridorių teritorijos | Kadastriniai matavimai | Magistralinių dujotiekių ir naftotiekių (produktotiekių) apsaugos zonos (III skyrius, penktasis skirsnis) | 0,2000 | Magistralinių dujotiekių ir naftotiekių (produktotiekių) apsaugos zonos (III skyrius, penktasis skirsnis) | 0,2275 | | 0,2275 |
| | | | | | | | | Elektros tinklų apsaugos zonos (III skyrius, ketvirtasis skirsnis) | 0,1280 | Elektros tinklų apsaugos zonos (III skyrius, ketvirtasis skirsnis) | 0,0007 | | 0,1287 |
| 82 | 8540/0008:0144 | 4400-0211-1188 | Šalčininkų r. sav. Šalčininkėlių k. | 2004-02-11 | Žemės ūkio | Nenustatytas | Preliminarūs matavimai | Magistralinių dujotiekių ir naftotiekių (produktotiekių) apsaugos zonos (III skyrius, penktasis skirsnis) | 0,0016 | Magistralinių dujotiekių ir naftotiekių (produktotiekių) apsaugos zonos (III skyrius, penktasis skirsnis) | 0,0016 | | 0,0016 |
| 83 | 8540/0008:0277 | 4400-0734-7968 | Šalčininkų r. sav. Šalčininkėlių k. | 2005-11-24 | Žemės ūkio | Kiti žemės ūkio paskirties žemės sklypai | Preliminarūs matavimai | Magistralinių dujotiekių ir naftotiekių (produktotiekių) apsaugos zonos (III skyrius, penktasis skirsnis) | 0,2603 | Magistralinių dujotiekių ir naftotiekių (produktotiekių) apsaugos zonos (III skyrius, penktasis skirsnis) | 0,2603 | | 0,2603 |
| 84 | 8540/0008:0196 | 4400-0226-5276 | Šalčininkų r. sav. Šalčininkėlių k. | 2004-02-27 | Žemės ūkio | Nenustatytas | Preliminarūs matavimai | Magistralinių dujotiekių ir naftotiekių (produktotiekių) apsaugos zonos (III skyrius, penktasis skirsnis) | 0,2112 | Magistralinių dujotiekių ir naftotiekių (produktotiekių) apsaugos zonos (III skyrius, penktasis skirsnis) | 0,2112 | | 0,2112 |
| 85 | 8540/0008:0136 | 4400-0198-2730 | Šalčininkų r. sav. Šalčininkėlių k. | 2004-01-27 | Žemės ūkio | Nenustatytas | Preliminarūs matavimai | Magistralinių dujotiekių ir naftotiekių (produktotiekių) apsaugos zonos (III skyrius, penktasis skirsnis) | 0,1072 | Magistralinių dujotiekių ir naftotiekių (produktotiekių) apsaugos zonos (III skyrius, penktasis skirsnis) | 0,1072 | | 0,1072 |
| 86 | 8540/0008:0269 | 4400-0727-8015 | Šalčininkų r. sav. Šalčininkėlių k. | 2005-11-17 | Žemės ūkio | Kiti žemės ūkio paskirties žemės sklypai | Preliminarūs matavimai | Magistralinių dujotiekių ir naftotiekių (produktotiekių) apsaugos zonos (III skyrius, penktasis skirsnis) | 0,0360 | Magistralinių dujotiekių ir naftotiekių (produktotiekių) apsaugos zonos (III skyrius, penktasis skirsnis) | 0,0358 | | 0,0358 |

| Eil. Nr. | Žemės sklypo kadastrinis Nr. | Žemės sklypo unikalus Nr. | Žemės sklypo adresas | Žemės sklypo suformavimo metai | Pagrindinė žemės naudojimo paskirtis | Žemės sklypo naudojimo būdas | Žemės sklypo matavimų tipas | Esamos apsaugos zonos pavadinimas | Esamos apsaugos zonos plotas, ha | Planu nustatomos apsaugos zonos pavadinimas | Planu nustatomos apsaugos zonos plotas, ha | Planu nustatomos apsaugos zonos plotas, persidengiantis su kitų operatorių nustatytų apsaugos zonų plotu, ha | Įregistruotų ir Planu nustatomų apsaugos zonų bendras plotas, ha |
|----------|------------------------------|---------------------------|-------------------------------------|--------------------------------|--------------------------------------|--|-----------------------------|---|----------------------------------|---|--|--|--|
| 87 | 8540/0008:0289 | 4400-0814-0380 | Šalčininkų r. sav. Šalčininkėlių k. | 2007-06-20 | Žemės ūkio | Kiti žemės ūkio paskirties žemės sklypai | Preliminarūs matavimai | Magistralinių dujotiekių ir naftotiekių (produktotiekių) apsaugos zonos (III skyrius, penktasis skirsnis) | 0,1730 | Magistralinių dujotiekių ir naftotiekių (produktotiekių) apsaugos zonos (III skyrius, penktasis skirsnis) | 0,1731 | | 0,1731 |
| 88 | 8540/0008:0281 | 4400-0761-9292 | Šalčininkų r. sav. Šalčininkėlių k. | 2006-03-28 | Žemės ūkio | Kiti žemės ūkio paskirties žemės sklypai | Preliminarūs matavimai | Magistralinių dujotiekių ir naftotiekių (produktotiekių) apsaugos zonos (III skyrius, penktasis skirsnis) | 0,4286 | Magistralinių dujotiekių ir naftotiekių (produktotiekių) apsaugos zonos (III skyrius, penktasis skirsnis) | 0,4284 | | 0,4284 |
| 89 | 8540/0008:0186 | 4400-0224-6515 | Šalčininkų r. sav. Šalčininkėlių k. | 2004-02-25 | Žemės ūkio | Nenustatytas | Preliminarūs matavimai | Magistralinių dujotiekių ir naftotiekių (produktotiekių) apsaugos zonos (III skyrius, penktasis skirsnis) | 0,2087 | Magistralinių dujotiekių ir naftotiekių (produktotiekių) apsaugos zonos (III skyrius, penktasis skirsnis) | 0,2087 | | 0,2087 |
| 90 | 8540/0008:0286 | 4400-0766-2406 | Šalčininkų r. sav. Šalčininkėlių k. | 2012-06-27 | Žemės ūkio | Kiti žemės ūkio paskirties žemės sklypai | Preliminarūs matavimai | Magistralinių dujotiekių ir naftotiekių (produktotiekių) apsaugos zonos (III skyrius, penktasis skirsnis) | 0,2106 | Magistralinių dujotiekių ir naftotiekių (produktotiekių) apsaugos zonos (III skyrius, penktasis skirsnis) | 0,2104 | | 0,2104 |
| 91 | 8540/0008:0326 | 4400-1012-9156 | Šalčininkų r. sav. Šalčininkėlių k. | 2007-01-10 | Žemės ūkio | Kiti žemės ūkio paskirties žemės sklypai | Preliminarūs matavimai | Magistralinių dujotiekių ir naftotiekių (produktotiekių) apsaugos zonos (III skyrius, penktasis skirsnis) | 0,1800 | Magistralinių dujotiekių ir naftotiekių (produktotiekių) apsaugos zonos (III skyrius, penktasis skirsnis) | 0,1211 | | 0,1211 |
| 92 | 8540/0008:0115 | 8540-0008-0115 | Šalčininkų r. sav. Šalčininkėlių k. | 2000-11-09 | Miškų ūkio | Nenustatytas | Preliminarūs matavimai | Magistralinių dujotiekių ir naftotiekių (produktotiekių) apsaugos zonos (III skyrius, penktasis skirsnis) | 0,2688 | Magistralinių dujotiekių ir naftotiekių (produktotiekių) apsaugos zonos (III skyrius, penktasis skirsnis) | 0,2692 | | 0,2692 |
| 93 | 8540/0008:0239 | 4400-0237-6265 | Šalčininkų r. sav. Šalčininkėlių k. | 2004-03-10 | Žemės ūkio | Nenustatytas | Preliminarūs matavimai | Magistralinių dujotiekių ir naftotiekių (produktotiekių) apsaugos zonos (III skyrius, penktasis skirsnis) | 0,0545 | Magistralinių dujotiekių ir naftotiekių (produktotiekių) apsaugos zonos (III skyrius, penktasis skirsnis) | 0,0545 | | 0,0545 |
| 94 | 8540/0008:0414 | 8540-0001-0074 | Šalčininkų r. sav. Šalčininkėlių k. | 1996-10-30 | Žemės ūkio | Kiti žemės ūkio paskirties žemės sklypai | Kadastriniai matavimai | Magistralinių dujotiekių ir naftotiekių (produktotiekių) apsaugos zonos (III skyrius, penktasis skirsnis) | 0,0541 | Magistralinių dujotiekių ir naftotiekių (produktotiekių) apsaugos zonos (III skyrius, penktasis skirsnis) | 0,0541 | | 0,0541 |
| 95 | 8540/0008:0389 | 4400-2385-7630 | Šalčininkų r. sav. Šalčininkėlių k. | 2012-07-30 | Žemės ūkio | Kiti žemės ūkio paskirties žemės sklypai | Preliminarūs matavimai | Magistralinių dujotiekių ir naftotiekių (produktotiekių) apsaugos zonos (III skyrius, penktasis skirsnis) | 0,0566 | Magistralinių dujotiekių ir naftotiekių (produktotiekių) apsaugos zonos (III skyrius, penktasis skirsnis) | 0,0566 | | 0,0566 |
| 96 | 8540/0008:0114 | 8540-0008-0114 | Šalčininkų r. sav. Šalčininkėlių k. | 2000-11-08 | Miškų ūkio | Nenustatytas | Preliminarūs matavimai | Magistralinių dujotiekių ir naftotiekių (produktotiekių) apsaugos zonos (III skyrius, penktasis skirsnis) | 0,3184 | Magistralinių dujotiekių ir naftotiekių (produktotiekių) apsaugos zonos (III skyrius, penktasis skirsnis) | 0,3184 | | 0,3184 |
| 97 | 8540/0008:0178 | 4400-0222-8071 | Šalčininkų r. sav. Šalčininkėlių k. | 2004-02-24 | Žemės ūkio | Nenustatytas | Preliminarūs matavimai | Magistralinių dujotiekių ir naftotiekių | 0,1472 | Magistralinių dujotiekių ir naftotiekių | 0,1474 | | 0,1474 |

| Eil. Nr. | Žemės sklypo kadastrinis Nr. | Žemės sklypo unikalus Nr. | Žemės sklypo adresas | Žemės sklypo suformavimo metai | Pagrindinė žemės naudojimo paskirtis | Žemės sklypo naudojimo būdas | Žemės sklypo matavimų tipas | Esamos apsaugos zonos pavadinimas | Esamos apsaugos zonos plotas, ha | Planu nustatomos apsaugos zonos pavadinimas | Planu nustatomos apsaugos zonos plotas, ha | Planu nustatomos apsaugos zonos plotas, persidengiantis su kitų operatorių nustatytų apsaugos zonų plotu, ha | Įregistruotų ir Planu nustatomų apsaugos zonų bendras plotas, ha |
|----------|------------------------------|---------------------------|-------------------------------------|--------------------------------|--------------------------------------|--|-----------------------------|---|----------------------------------|---|--|--|--|
| | | | | | | | | (produktotiekių) apsaugos zonos (III skyrius, penktasis skirsnis) | | (produktotiekių) apsaugos zonos (III skyrius, penktasis skirsnis) | | | |
| 98 | 8540/0008:0347 | 4400-1174-7010 | Šalčininkų r. sav. Šalčininkėlių k. | 2007-09-24 | Žemės ūkio | Kiti žemės ūkio paskirties žemės sklypai | Preliminarūs matavimai | Magistralinių dujotiekių ir naftotiekių (produktotiekių) apsaugos zonos (III skyrius, penktasis skirsnis) | 0,0300 | Magistralinių dujotiekių ir naftotiekių (produktotiekių) apsaugos zonos (III skyrius, penktasis skirsnis) | 0,0673 | | 0,0673 |
| 99 | 8540/0008:0255 | 4400-0642-3098 | Šalčininkų r. sav. Šalčininkėlių k. | 2005-07-20 | Žemės ūkio | Kiti žemės ūkio paskirties žemės sklypai | Preliminarūs matavimai | Magistralinių dujotiekių ir naftotiekių (produktotiekių) apsaugos zonos (III skyrius, penktasis skirsnis) | 0,1359 | Magistralinių dujotiekių ir naftotiekių (produktotiekių) apsaugos zonos (III skyrius, penktasis skirsnis) | 0,1361 | | 0,1361 |
| 100 | 8540/0008:0290 | 4400-0814-0669 | Šalčininkų r. sav. Šalčininkėlių k. | 2007-06-20 | Žemės ūkio | Kiti žemės ūkio paskirties žemės sklypai | Preliminarūs matavimai | Magistralinių dujotiekių ir naftotiekių (produktotiekių) apsaugos zonos (III skyrius, penktasis skirsnis) | 0,1146 | Magistralinių dujotiekių ir naftotiekių (produktotiekių) apsaugos zonos (III skyrius, penktasis skirsnis) | 0,1146 | | 0,1146 |
| 101 | 8540/0008:0307 | 4400-0905-1840 | Šalčininkų r. sav. Šalčininkėlių k. | 2006-09-15 | Žemės ūkio | Kiti žemės ūkio paskirties žemės sklypai | Preliminarūs matavimai | Magistralinių dujotiekių ir naftotiekių (produktotiekių) apsaugos zonos (III skyrius, penktasis skirsnis) | 0,0313 | Magistralinių dujotiekių ir naftotiekių (produktotiekių) apsaugos zonos (III skyrius, penktasis skirsnis) | 0,0313 | | 0,0313 |
| 102 | 8540/0008:0150 | 4400-0211-9299 | Šalčininkų r. sav. Šalčininkėlių k. | 2004-02-12 | Žemės ūkio | Nenustatytas | Preliminarūs matavimai | Magistralinių dujotiekių ir naftotiekių (produktotiekių) apsaugos zonos (III skyrius, penktasis skirsnis) | 0,0643 | Magistralinių dujotiekių ir naftotiekių (produktotiekių) apsaugos zonos (III skyrius, penktasis skirsnis) | 0,0643 | | 0,0643 |
| 103 | 8540/0008:0212 | 4400-0229-2208 | Šalčininkų r. sav. Šalčininkėlių k. | 2004-03-02 | Miškų ūkio | Nenustatytas | Preliminarūs matavimai | Magistralinių dujotiekių ir naftotiekių (produktotiekių) apsaugos zonos (III skyrius, penktasis skirsnis) | 0,5957 | Magistralinių dujotiekių ir naftotiekių (produktotiekių) apsaugos zonos (III skyrius, penktasis skirsnis) | 0,5956 | | 0,5957 |
| 104 | 8540/0008:0161 | 4400-0221-2774 | Šalčininkų r. sav. Šalčininkėlių k. | 2004-02-22 | Žemės ūkio | Nenustatytas | Preliminarūs matavimai | Magistralinių dujotiekių ir naftotiekių (produktotiekių) apsaugos zonos (III skyrius, penktasis skirsnis) | 0,0541 | Magistralinių dujotiekių ir naftotiekių (produktotiekių) apsaugos zonos (III skyrius, penktasis skirsnis) | 0,0523 | | 0,0523 |
| 105 | 8540/0008:0430 | 4400-5373-1916 | Šalčininkų r. sav. Šalčininkėlių k. | 2022-02-25 | Žemės ūkio | Kiti žemės ūkio paskirties žemės sklypai | Kadastriniai matavimai | Magistralinių dujotiekių ir naftotiekių (produktotiekių) apsaugos zonos (III skyrius, penktasis skirsnis) | 0,0630 | Magistralinių dujotiekių ir naftotiekių (produktotiekių) apsaugos zonos (III skyrius, penktasis skirsnis) | 0,0599 | | 0,0599 |
| 106 | 8540/0008:0322 | 4400-0979-9680 | Šalčininkų r. sav. Šalčininkėlių k. | 2007-04-06 | Žemės ūkio | Kiti žemės ūkio paskirties žemės sklypai | Preliminarūs matavimai | Magistralinių dujotiekių ir naftotiekių (produktotiekių) apsaugos zonos (III skyrius, penktasis skirsnis) | 0,0600 | Magistralinių dujotiekių ir naftotiekių (produktotiekių) apsaugos zonos (III skyrius, penktasis skirsnis) | 0,0578 | | 0,0578 |
| 107 | 8540/0008:0192 | 4400-0225-9158 | Šalčininkų r. sav. Šalčininkėlių k. | 2004-02-26 | Žemės ūkio | Nenustatytas | Preliminarūs matavimai | Magistralinių dujotiekių ir naftotiekių (produktotiekių) apsaugos zonos (III skyrius, penktasis skirsnis) | 0,0592 | Magistralinių dujotiekių ir naftotiekių (produktotiekių) apsaugos zonos (III skyrius, penktasis skirsnis) | 0,0592 | | 0,0592 |

| Eil. Nr. | Žemės sklypo kadastrinis Nr. | Žemės sklypo unikalus Nr. | Žemės sklypo adresas | Žemės sklypo suformavimo metai | Pagrindinė žemės naudojimo paskirtis | Žemės sklypo naudojimo būdas | Žemės sklypo matavimų tipas | Esamos apsaugos zonos pavadinimas | Esamos apsaugos zonos plotas, ha | Planu nustatomos apsaugos zonos pavadinimas | Planu nustatomos apsaugos zonos plotas, ha | Planu nustatomos apsaugos zonos plotas, persidengiantis su kitų operatorių nustatytų apsaugos zonų plotu, ha | Įregistruotų ir Planu nustatomų apsaugos zonų bendras plotas, ha |
|----------|------------------------------|---------------------------|-------------------------------------|--------------------------------|--------------------------------------|--|-----------------------------|---|----------------------------------|---|--|--|--|
| 108 | 8540/0008:0216 | 4400-0229-7327 | Šalčininkų r. sav. Šalčininkėlių k. | 2004-03-02 | Žemės ūkio | Nenustatytas | Preliminarūs matavimai | Magistralinių dujotiekių ir naftotiekių (produktotiekių) apsaugos zonos (III skyrius, penktasis skirsnis) | 0,0619 | Magistralinių dujotiekių ir naftotiekių (produktotiekių) apsaugos zonos (III skyrius, penktasis skirsnis) | 0,0619 | | 0,0619 |
| 109 | 8540/0008:0408 | 4400-2946-3476 | Šalčininkų r. sav. Šalčininkėlių k. | 2014-04-16 | Žemės ūkio | Kiti žemės ūkio paskirties žemės sklypai | Kadastriniai matavimai | Magistralinių dujotiekių ir naftotiekių (produktotiekių) apsaugos zonos (III skyrius, penktasis skirsnis) | 0,0609 | Magistralinių dujotiekių ir naftotiekių (produktotiekių) apsaugos zonos (III skyrius, penktasis skirsnis) | 0,0620 | | 0,0620 |
| 110 | 8540/0008:0167 | 4400-0221-2876 | Šalčininkų r. sav. Šalčininkėlių k. | 2004-02-22 | Miškų ūkio | Nenustatytas | Preliminarūs matavimai | Magistralinių dujotiekių ir naftotiekių (produktotiekių) apsaugos zonos (III skyrius, penktasis skirsnis) | 0,1380 | Magistralinių dujotiekių ir naftotiekių (produktotiekių) apsaugos zonos (III skyrius, penktasis skirsnis) | 0,1378 | | 0,1378 |
| 111 | 8540/0008:0209 | 4400-0228-1380 | Šalčininkų r. sav. Šalčininkėlių k. | 2004-02-29 | Žemės ūkio | Nenustatytas | Preliminarūs matavimai | Magistralinių dujotiekių ir naftotiekių (produktotiekių) apsaugos zonos (III skyrius, penktasis skirsnis) | 0,0756 | Magistralinių dujotiekių ir naftotiekių (produktotiekių) apsaugos zonos (III skyrius, penktasis skirsnis) | 0,0756 | | 0,0756 |
| 112 | 8540/0008:0198 | 4400-0226-5365 | Šalčininkų r. sav. Šalčininkėlių k. | 2004-02-27 | Žemės ūkio | Nenustatytas | Preliminarūs matavimai | Magistralinių dujotiekių ir naftotiekių (produktotiekių) apsaugos zonos (III skyrius, penktasis skirsnis) | 0,0789 | Magistralinių dujotiekių ir naftotiekių (produktotiekių) apsaugos zonos (III skyrius, penktasis skirsnis) | 0,0789 | | 0,0789 |
| 113 | 8540/0008:0137 | 4400-0200-6471 | Šalčininkų r. sav. Šalčininkėlių k. | 2004-01-29 | Žemės ūkio | Nenustatytas | Preliminarūs matavimai | Magistralinių dujotiekių ir naftotiekių (produktotiekių) apsaugos zonos (III skyrius, penktasis skirsnis) | 0,2117 | Magistralinių dujotiekių ir naftotiekių (produktotiekių) apsaugos zonos (III skyrius, penktasis skirsnis) | 0,2115 | | 0,2115 |
| 114 | 8540/0008:0218 | 4400-0229-7516 | Šalčininkų r. sav. Šalčininkėlių k. | 2004-03-02 | Žemės ūkio | Nenustatytas | Preliminarūs matavimai | Magistralinių dujotiekių ir naftotiekių (produktotiekių) apsaugos zonos (III skyrius, penktasis skirsnis) | 0,0793 | Magistralinių dujotiekių ir naftotiekių (produktotiekių) apsaugos zonos (III skyrius, penktasis skirsnis) | 0,0791 | | 0,0791 |
| 115 | 8540/0008:0215 | 4400-0229-7305 | Šalčininkų r. sav. Šalčininkėlių k. | 2004-03-02 | Miškų ūkio | Nenustatytas | Preliminarūs matavimai | Magistralinių dujotiekių ir naftotiekių (produktotiekių) apsaugos zonos (III skyrius, penktasis skirsnis) | 0,0974 | Magistralinių dujotiekių ir naftotiekių (produktotiekių) apsaugos zonos (III skyrius, penktasis skirsnis) | 0,0974 | | 0,0974 |
| 116 | 8540/0008:0225 | 4400-0231-8992 | Šalčininkų r. sav. Šalčininkėlių k. | 2004-03-04 | Miškų ūkio | Nenustatytas | Preliminarūs matavimai | Magistralinių dujotiekių ir naftotiekių (produktotiekių) apsaugos zonos (III skyrius, penktasis skirsnis) | 0,0734 | Magistralinių dujotiekių ir naftotiekių (produktotiekių) apsaugos zonos (III skyrius, penktasis skirsnis) | 0,0741 | | 0,0741 |
| 117 | 8540/0008:0151 | 4400-0211-9377 | Šalčininkų r. sav. Šalčininkėlių k. | 2/12/2004 | Miškų ūkio | Nenustatytas | Preliminarūs matavimai | Magistralinių dujotiekių ir naftotiekių (produktotiekių) apsaugos zonos (III skyrius, penktasis skirsnis) | 0,0092 | Magistralinių dujotiekių ir naftotiekių (produktotiekių) apsaugos zonos (III skyrius, penktasis skirsnis) | 0,0081 | | 0,0081 |
| 118 | 8540/0008:0294 | 4400-0828-3085 | Šalčininkų r. sav. Šalčininkėlių k. | 2006-04-05 | Žemės ūkio | Kiti žemės ūkio paskirties žemės sklypai | Preliminarūs matavimai | Magistralinių dujotiekių ir naftotiekių | 0,0000 | Magistralinių dujotiekių ir naftotiekių | 0,2589 | | 0,2589 |

| Eil. Nr. | Žemės sklypo kadastrinis Nr. | Žemės sklypo unikalus Nr. | Žemės sklypo adresas | Žemės sklypo suformavimo metai | Pagrindinė žemės naudojimo paskirtis | Žemės sklypo naudojimo būdas | Žemės sklypo matavimų tipas | Esamos apsaugos zonos pavadinimas | Esamos apsaugos zonos plotas, ha | Planu nustatomos apsaugos zonos pavadinimas | Planu nustatomos apsaugos zonos plotas, ha | Planu nustatomos apsaugos zonos plotas, persidengiantis su kitų operatorių nustatyto apsaugos zonų plotu, ha | Įregistruotų ir Planu nustatomų apsaugos zonų bendras plotas, ha |
|----------|------------------------------|---------------------------|-------------------------------------|--------------------------------|--------------------------------------|--|-----------------------------|---|----------------------------------|---|--|--|--|
| | | | | | | | | (produktotiekių) apsaugos zonos (III skyrius, penktasis skirsnis) | | (produktotiekių) apsaugos zonos (III skyrius, penktasis skirsnis) | | | |
| 119 | 8540/0008:0253 | 4400-0620-0702 | Šalčininkų r. sav. Šalčininkėlių k. | 2005-06-16 | Žemės ūkio | Kiti žemės ūkio paskirties žemės sklypai | Preliminarūs matavimai | Magistralinių dujotiekių ir naftotiekių (produktotiekių) apsaugos zonos (III skyrius, penktasis skirsnis) | 0,3000 | Magistralinių dujotiekių ir naftotiekių (produktotiekių) apsaugos zonos (III skyrius, penktasis skirsnis) | 0,5946 | | 0,5946 |
| 120 | 8540/0008:0363 | 4400-1535-0466 | Šalčininkų r. sav. Šalčininkėlių k. | 2008-03-27 | Žemės ūkio | Kiti žemės ūkio paskirties žemės sklypai | Preliminarūs matavimai | Magistralinių dujotiekių ir naftotiekių (produktotiekių) apsaugos zonos (III skyrius, penktasis skirsnis) | 0,2600 | Magistralinių dujotiekių ir naftotiekių (produktotiekių) apsaugos zonos (III skyrius, penktasis skirsnis) | 0,4916 | | 0,4916 |
| 121 | 8540/0008:0264 | 4400-0681-2142 | Šalčininkų r. sav. Šalčininkėlių k. | 2005-09-19 | Žemės ūkio | Kiti žemės ūkio paskirties žemės sklypai | Preliminarūs matavimai | Magistralinių dujotiekių ir naftotiekių (produktotiekių) apsaugos zonos (III skyrius, penktasis skirsnis) | 0,4337 | Magistralinių dujotiekių ir naftotiekių (produktotiekių) apsaugos zonos (III skyrius, penktasis skirsnis) | 0,4336 | | 0,4337 |
| 122 | 8540/0008:0267 | 4400-0726-2902 | Šalčininkų r. sav. Šalčininkėlių k. | 2005-11-15 | Žemės ūkio | Kiti žemės ūkio paskirties žemės sklypai | Preliminarūs matavimai | Magistralinių dujotiekių ir naftotiekių (produktotiekių) apsaugos zonos (III skyrius, penktasis skirsnis) | 0,2868 | Magistralinių dujotiekių ir naftotiekių (produktotiekių) apsaugos zonos (III skyrius, penktasis skirsnis) | 0,2869 | | 0,2869 |
| 123 | 8540/0008:0330 | 4400-1080-1153 | Šalčininkų r. sav. Šalčininkėlių k. | 2007-04-17 | Žemės ūkio | Kiti žemės ūkio paskirties žemės sklypai | Preliminarūs matavimai | Magistralinių dujotiekių ir naftotiekių (produktotiekių) apsaugos zonos (III skyrius, penktasis skirsnis) | 0,4326 | Magistralinių dujotiekių ir naftotiekių (produktotiekių) apsaugos zonos (III skyrius, penktasis skirsnis) | 0,4318 | | 0,4318 |
| 124 | 8540/0008:0061 | 8540-0008-0061 | Šalčininkų r. sav. Šalčininkėlių k. | 1999-03-31 | Miškų ūkio | Nenustatytas | Preliminarūs matavimai | Magistralinių dujotiekių ir naftotiekių (produktotiekių) apsaugos zonos (III skyrius, penktasis skirsnis) | 0,4960 | Magistralinių dujotiekių ir naftotiekių (produktotiekių) apsaugos zonos (III skyrius, penktasis skirsnis) | 0,4961 | | 0,4961 |
| 125 | 8540/0008:0062 | 8540-0008-0062 | Šalčininkų r. sav. Šalčininkėlių k. | 1999-03-31 | Miškų ūkio | Ūkinių miškų sklypai | Kadastriniai matavimai | Magistralinių dujotiekių ir naftotiekių (produktotiekių) apsaugos zonos (III skyrius, penktasis skirsnis) | 0,5417 | Magistralinių dujotiekių ir naftotiekių (produktotiekių) apsaugos zonos (III skyrius, penktasis skirsnis) | 0,5417 | | 0,5417 |
| 126 | 8507/0004:0023 | 8507-0004-0023 | Šalčininkų r. sav. Ažulomio k. | 1992-10-27 | Žemės ūkio | Nenustatytas | Kadastriniai matavimai | Magistralinių dujotiekių ir naftotiekių (produktotiekių) apsaugos zonos (III skyrius, penktasis skirsnis) | 0,0000 | Magistralinių dujotiekių ir naftotiekių (produktotiekių) apsaugos zonos (III skyrius, penktasis skirsnis) | 4,2918 | | 4,2918 |
| 127 | 8507/0004:0041 | 8507-0004-0041 | Šalčininkų r. sav. Ažulomio k. | 1999-11-08 | Miškų ūkio | Ūkinių miškų sklypai | Kadastriniai matavimai | Magistralinių dujotiekių ir naftotiekių (produktotiekių) apsaugos zonos (III skyrius, penktasis skirsnis) | 0,5677 | Magistralinių dujotiekių ir naftotiekių (produktotiekių) apsaugos zonos (III skyrius, penktasis skirsnis) | 0,5658 | | 0,5658 |
| 128 | 8507/0004:0038 | 8507-0004-0038 | Šalčininkų r. sav. Ažulomio k. | 1999-11-08 | Miškų ūkio | Nenustatytas | Preliminarūs matavimai | Magistralinių dujotiekių ir naftotiekių (produktotiekių) apsaugos zonos (III skyrius, penktasis skirsnis) | 0,0000 | Magistralinių dujotiekių ir naftotiekių (produktotiekių) apsaugos zonos (III skyrius, penktasis skirsnis) | 0,2670 | | 0,2670 |

| Eil. Nr. | Žemės sklypo kadastrinis Nr. | Žemės sklypo unikalus Nr. | Žemės sklypo adresas | Žemės sklypo suformavimo metai | Pagrindinė žemės naudojimo paskirtis | Žemės sklypo naudojimo būdas | Žemės sklypo matavimų tipas | Esamos apsaugos zonos pavadinimas | Esamos apsaugos zonos plotas, ha | Planu nustatomos apsaugos zonos pavadinimas | Planu nustatomos apsaugos zonos plotas, ha | Planu nustatomos apsaugos zonos plotas, persidengiantis su kitų operatorių nustatytų apsaugos zonų plotu, ha | Įregistruotų ir Planu nustatomų apsaugos zonų bendras plotas, ha |
|----------|------------------------------|---------------------------|-----------------------------------|--------------------------------|--------------------------------------|--|-----------------------------|---|----------------------------------|---|--|--|--|
| 129 | 8507/0004:0309 | 4400-2085-1618 | Šalčininkų r. sav. Ažulomio k. | 2010-09-06 | Žemės ūkio | Kiti žemės ūkio paskirties žemės sklypai | Kadastriniai matavimai | Magistralinių dujotiekių ir naftotiekių (produktotiekių) apsaugos zonos (III skyrius, penktasis skirsnis) | 0,0475 | Magistralinių dujotiekių ir naftotiekių (produktotiekių) apsaugos zonos (III skyrius, penktasis skirsnis) | 0,0500 | | 0,0500 |
| 130 | 8507/0004:0304 | 4400-1993-4694 | Šalčininkų r. sav. Ažulomio k. | 2009-11-11 | Žemės ūkio | Kiti žemės ūkio paskirties žemės sklypai | Kadastriniai matavimai | Magistralinių dujotiekių ir naftotiekių (produktotiekių) apsaugos zonos (III skyrius, penktasis skirsnis) | 0,6731 | Magistralinių dujotiekių ir naftotiekių (produktotiekių) apsaugos zonos (III skyrius, penktasis skirsnis) | 0,6725 | | 0,6725 |
| 131 | 8507/0004:0310 | 4400-2085-1772 | Šalčininkų r. sav. Ažulomio k. | 2010-09-06 | Žemės ūkio | Kiti žemės ūkio paskirties žemės sklypai | Kadastriniai matavimai | Magistralinių dujotiekių ir naftotiekių (produktotiekių) apsaugos zonos (III skyrius, penktasis skirsnis) | 0,3859 | Magistralinių dujotiekių ir naftotiekių (produktotiekių) apsaugos zonos (III skyrius, penktasis skirsnis) | 0,3971 | | 0,3971 |
| 132 | 8507/0004:0015 | 4400-2580-5830 | Šalčininkų r. sav. Naujakiemio k. | 2013-02-04 | Miškų ūkio | Ūkinių miškų sklypai | Kadastriniai matavimai | Magistralinių dujotiekių ir naftotiekių (produktotiekių) apsaugos zonos (III skyrius, penktasis skirsnis) | 9,1960 | Magistralinių dujotiekių ir naftotiekių (produktotiekių) apsaugos zonos (III skyrius, penktasis skirsnis) | 9,2050 | | 9,2050 |
| 133 | 8507/0004:0247 | 4400-0908-4953 | Šalčininkų r. sav. Šalčininkų m. | 2006-08-16 | Žemės ūkio | Kiti žemės ūkio paskirties žemės sklypai | Preliminarūs matavimai | Magistralinių dujotiekių ir naftotiekių (produktotiekių) apsaugos zonos (III skyrius, penktasis skirsnis) | 0,0047 | Magistralinių dujotiekių ir naftotiekių (produktotiekių) apsaugos zonos (III skyrius, penktasis skirsnis) | 0,0043 | | 0,0043 |
| 134 | 8507/0004:0303 | 4400-1944-5484 | Šalčininkų r. sav. Šalčininkų m. | 2009-07-03 | Žemės ūkio | Kiti žemės ūkio paskirties žemės sklypai | Preliminarūs matavimai | Magistralinių dujotiekių ir naftotiekių (produktotiekių) apsaugos zonos (III skyrius, penktasis skirsnis) | 0,1500 | Magistralinių dujotiekių ir naftotiekių (produktotiekių) apsaugos zonos (III skyrius, penktasis skirsnis) | 0,1905 | | 0,1905 |
| 135 | 8507/0004:0239 | 4400-0799-1446 | Šalčininkų r. sav. Šalčininkų m. | 2006-04-11 | Žemės ūkio | Kiti žemės ūkio paskirties žemės sklypai | Kadastriniai matavimai | Magistralinių dujotiekių ir naftotiekių (produktotiekių) apsaugos zonos (III skyrius, penktasis skirsnis) | 0,2157 | Magistralinių dujotiekių ir naftotiekių (produktotiekių) apsaugos zonos (III skyrius, penktasis skirsnis) | 0,5761 | | 0,5761 |
| 136 | 8507/0004:0256 | 4400-1006-4581 | Šalčininkų r. sav. Šalčininkų m. | 2006-12-20 | Žemės ūkio | Kiti žemės ūkio paskirties žemės sklypai | Preliminarūs matavimai | Magistralinių dujotiekių ir naftotiekių (produktotiekių) apsaugos zonos (III skyrius, penktasis skirsnis) | 0,5200 | Magistralinių dujotiekių ir naftotiekių (produktotiekių) apsaugos zonos (III skyrius, penktasis skirsnis) | 0,7258 | | 0,7258 |
| 137 | 8507/0004:0253 | 4400-0941-7052 | Šalčininkų r. sav. Šalčininkų m. | 2006-10-16 | Žemės ūkio | Kiti žemės ūkio paskirties žemės sklypai | Preliminarūs matavimai | Magistralinių dujotiekių ir naftotiekių (produktotiekių) apsaugos zonos (III skyrius, penktasis skirsnis) | 0,0897 | Magistralinių dujotiekių ir naftotiekių (produktotiekių) apsaugos zonos (III skyrius, penktasis skirsnis) | 0,0898 | | 0,0898 |
| 138 | 8507/0004:0292 | 4400-1811-9649 | Šalčininkų r. sav. Šalčininkų m. | 2009-02-03 | Žemės ūkio | Kiti žemės ūkio paskirties žemės sklypai | Preliminarūs matavimai | Magistralinių dujotiekių ir naftotiekių (produktotiekių) apsaugos zonos (III skyrius, penktasis skirsnis) | 0,1082 | Magistralinių dujotiekių ir naftotiekių (produktotiekių) apsaugos zonos (III skyrius, penktasis skirsnis) | 0,1082 | | 0,1082 |

| Eil. Nr. | Žemės sklypo kadastrinis Nr. | Žemės sklypo unikalus Nr. | Žemės sklypo adresas | Žemės sklypo suformavimo metai | Pagrindinė žemės naudojimo paskirtis | Žemės sklypo naudojimo būdas | Žemės sklypo matavimų tipas | Esamos apsaugos zonos pavadinimas | Esamos apsaugos zonos plotas, ha | Planu nustatomos apsaugos zonos pavadinimas | Planu nustatomos apsaugos zonos plotas, ha | Planu nustatomos apsaugos zonos plotas, persidengiantis su kitų operatorių nustatytų apsaugos zonų plotu, ha | Įregistruotų ir Planu nustatomų apsaugos zonų bendras plotas, ha |
|----------|------------------------------|---------------------------|----------------------------------|--------------------------------|--------------------------------------|---|-----------------------------|---|----------------------------------|---|--|--|--|
| 139 | 8507/0004:0245 | 4400-0860-3441 | Šalčininkų r. sav. Šalčininkų m. | 2006-08-23 | Žemės ūkio | Kiti žemės ūkio paskirties žemės sklypai | Kadastriniai matavimai | Magistralinių dujotiekių ir naftotiekių (produktotiekių) apsaugos zonos (III skyrius, penktasis skirsnis) | 0,2077 | Magistralinių dujotiekių ir naftotiekių (produktotiekių) apsaugos zonos (III skyrius, penktasis skirsnis) | 0,1001 | | 0,1001 |
| 140 | 8507/0001:0533 | 4400-1823-9237 | Šalčininkų r. sav. Šalčininkų m. | 2009-02-27 | Žemės ūkio | Kiti žemės ūkio paskirties žemės sklypai | Preliminarūs matavimai | Magistralinių dujotiekių ir naftotiekių (produktotiekių) apsaugos zonos (III skyrius, penktasis skirsnis) | 0,1408 | Magistralinių dujotiekių ir naftotiekių (produktotiekių) apsaugos zonos (III skyrius, penktasis skirsnis) | 0,1408 | | 0,1408 |
| 141 | 8507/0001:0265 | 4400-0860-3374 | Šalčininkų r. sav. Šalčininkų m. | 2006-08-23 | Žemės ūkio | Kiti žemės ūkio paskirties žemės sklypai | Kadastriniai matavimai | Magistralinių dujotiekių ir naftotiekių (produktotiekių) apsaugos zonos (III skyrius, penktasis skirsnis) | 0,1220 | Magistralinių dujotiekių ir naftotiekių (produktotiekių) apsaugos zonos (III skyrius, penktasis skirsnis) | 0,0433 | | 0,0433 |
| 142 | 8507/0001:0451 | 4400-1147-5408 | Šalčininkų r. sav. Šalčininkų m. | 2007-07-05 | Žemės ūkio | Kiti žemės ūkio paskirties žemės sklypai | Kadastriniai matavimai | Magistralinių dujotiekių ir naftotiekių (produktotiekių) apsaugos zonos (III skyrius, penktasis skirsnis) | 0,4063 | Magistralinių dujotiekių ir naftotiekių (produktotiekių) apsaugos zonos (III skyrius, penktasis skirsnis) | 0,4076 | | 0,4076 |
| 143 | 8507/0001:0356 | 4400-0943-6204 | Šalčininkų r. sav. Šalčininkų m. | 2006-10-23 | Žemės ūkio | Kiti žemės ūkio paskirties žemės sklypai | Kadastriniai matavimai | Magistralinių dujotiekių ir naftotiekių (produktotiekių) apsaugos zonos (III skyrius, penktasis skirsnis) | 0,2482 | Magistralinių dujotiekių ir naftotiekių (produktotiekių) apsaugos zonos (III skyrius, penktasis skirsnis) | 0,2380 | | 0,2380 |
| 144 | 8507/0001:0446 | 4400-1063-1573 | Šalčininkų r. sav. Šalčininkų m. | 2007-03-28 | Žemės ūkio | Kiti žemės ūkio paskirties žemės sklypai | Preliminarūs matavimai | Magistralinių dujotiekių ir naftotiekių (produktotiekių) apsaugos zonos (III skyrius, penktasis skirsnis) | 0,1200 | Magistralinių dujotiekių ir naftotiekių (produktotiekių) apsaugos zonos (III skyrius, penktasis skirsnis) | 0,2126 | | 0,2126 |
| 145 | 8507/0001:0371 | 4400-0951-8456 | Šalčininkų r. sav. Šalčininkų m. | 2007-03-30 | Žemės ūkio | Kiti žemės ūkio paskirties žemės sklypai | Preliminarūs matavimai | Magistralinių dujotiekių ir naftotiekių (produktotiekių) apsaugos zonos (III skyrius, penktasis skirsnis) | 0,1200 | Magistralinių dujotiekių ir naftotiekių (produktotiekių) apsaugos zonos (III skyrius, penktasis skirsnis) | 0,1854 | | 0,1854 |
| 146 | 8507/0001:0278 | 4400-0901-1287 | Šalčininkų r. sav. Šalčininkų m. | 2006-08-08 | Žemės ūkio | Kiti žemės ūkio paskirties žemės sklypai | Preliminarūs matavimai | Magistralinių dujotiekių ir naftotiekių (produktotiekių) apsaugos zonos (III skyrius, penktasis skirsnis) | 0,0000 | Magistralinių dujotiekių ir naftotiekių (produktotiekių) apsaugos zonos (III skyrius, penktasis skirsnis) | 0,4515 | | 0,4515 |
| | | | | | | | | Elektros tinklų apsaugos zonos (III skyrius, ketvirtasis skirsnis) | 0,0000 | Elektros tinklų apsaugos zonos (III skyrius, ketvirtasis skirsnis) | 0,0006 | | 0,0006 |
| 147 | 8507/7001:0004 | 4400-4333-5530 | Šalčininkų r. sav. | 2016-09-19 | Kita (žemės) | Susisiekimo ir inžinerinių tinklų koridorių teritorijos | Kadastriniai matavimai | Magistralinių dujotiekių ir naftotiekių (produktotiekių) apsaugos zonos (III skyrius, penktasis skirsnis) | 0,2060 | Magistralinių dujotiekių ir naftotiekių (produktotiekių) apsaugos zonos (III skyrius, penktasis skirsnis) | 0,1038 | | 0,1038 |

| Eil. Nr. | Žemės sklypo kadastrinis Nr. | Žemės sklypo unikalus Nr. | Žemės sklypo adresas | Žemės sklypo suformavimo metai | Pagrindinė žemės naudojimo paskirtis | Žemės sklypo naudojimo būdas | Žemės sklypo matavimų tipas | Esamos apsaugos zonos pavadinimas | Esamos apsaugos zonos plotas, ha | Planu nustatomos apsaugos zonos pavadinimas | Planu nustatomos apsaugos zonos plotas, ha | Planu nustatomos apsaugos zonos plotas, persidengiantis su kitų operatorių nustatytų apsaugos zonų plotu, ha | Įregistruotų ir Planu nustatomų apsaugos zonų bendras plotas, ha |
|----------|------------------------------|---------------------------|----------------------------------|--------------------------------|--------------------------------------|--|-----------------------------|---|----------------------------------|---|--|--|--|
| 148 | 8507/0001:0344 | 4400-0939-5155 | Šalčininkų r. sav. Šalčininkų m. | 2006-09-12 | Žemės ūkio | Kiti žemės ūkio paskirties žemės sklypai | Preliminarūs matavimai | Magistralinių dujotiekių ir naftotiekių (produktotiekių) apsaugos zonos (III skyrius, penktasis skirsnis) | 0,0817 | Magistralinių dujotiekių ir naftotiekių (produktotiekių) apsaugos zonos (III skyrius, penktasis skirsnis) | 0,0871 | | 0,0871 |
| | | | | | | | | Elektros tinklų apsaugos zonos (III skyrius, ketvirtasis skirsnis) | 0,0000 | Elektros tinklų apsaugos zonos (III skyrius, ketvirtasis skirsnis) | 0,0002 | | 0,0002 |
| 149 | 8507/0001:0462 | 4400-1285-7095 | Šalčininkų r. sav. Šalčininkų m. | 2008-05-22 | Žemės ūkio | Kiti žemės ūkio paskirties žemės sklypai | Kadastriniai matavimai | Magistralinių dujotiekių ir naftotiekių (produktotiekių) apsaugos zonos (III skyrius, penktasis skirsnis) | 0,1097 | Magistralinių dujotiekių ir naftotiekių (produktotiekių) apsaugos zonos (III skyrius, penktasis skirsnis) | 0,1099 | | 0,1099 |
| 150 | 8507/0001:0385 | 4400-1006-4850 | Šalčininkų r. sav. Šalčininkų m. | 2006-12-20 | Žemės ūkio | Kiti žemės ūkio paskirties žemės sklypai | Preliminarūs matavimai | Magistralinių dujotiekių ir naftotiekių (produktotiekių) apsaugos zonos (III skyrius, penktasis skirsnis) | 0,7000 | Magistralinių dujotiekių ir naftotiekių (produktotiekių) apsaugos zonos (III skyrius, penktasis skirsnis) | 0,6791 | | 0,6791 |
| 151 | 8507/0001:0300 | 4400-0908-4853 | Šalčininkų r. sav. Šalčininkų m. | 2006-08-01 | Žemės ūkio | Kiti žemės ūkio paskirties žemės sklypai | Preliminarūs matavimai | Magistralinių dujotiekių ir naftotiekių (produktotiekių) apsaugos zonos (III skyrius, penktasis skirsnis) | 0,3200 | Magistralinių dujotiekių ir naftotiekių (produktotiekių) apsaugos zonos (III skyrius, penktasis skirsnis) | 0,5636 | | 0,5636 |
| 152 | 8507/0001:0313 | 4400-0910-2572 | Šalčininkų r. sav. Šalčininkų m. | 2006-07-26 | Žemės ūkio | Kiti žemės ūkio paskirties žemės sklypai | Preliminarūs matavimai | Magistralinių dujotiekių ir naftotiekių (produktotiekių) apsaugos zonos (III skyrius, penktasis skirsnis) | 0,0035 | Magistralinių dujotiekių ir naftotiekių (produktotiekių) apsaugos zonos (III skyrius, penktasis skirsnis) | 0,0044 | | 0,0044 |
| 153 | 8542/0004:0316 | 4400-0848-1616 | Šalčininkų r. sav. Šalčininkų m. | 2006-05-08 | Žemės ūkio | Kiti žemės ūkio paskirties žemės sklypai | Preliminarūs matavimai | Magistralinių dujotiekių ir naftotiekių (produktotiekių) apsaugos zonos (III skyrius, penktasis skirsnis) | 0,0000 | Magistralinių dujotiekių ir naftotiekių (produktotiekių) apsaugos zonos (III skyrius, penktasis skirsnis) | 0,2702 | | 0,2702 |
| 154 | 8542/0004:0249 | 4400-2085-2315 | Šalčininkų r. sav. Šalčininkų m. | 2010-09-15 | Žemės ūkio | Kiti žemės ūkio paskirties žemės sklypai | Preliminarūs matavimai | Magistralinių dujotiekių ir naftotiekių (produktotiekių) apsaugos zonos (III skyrius, penktasis skirsnis) | 0,2300 | Magistralinių dujotiekių ir naftotiekių (produktotiekių) apsaugos zonos (III skyrius, penktasis skirsnis) | 0,2176 | | 0,2176 |
| 155 | 8542/0004:0388 | 4400-1811-2890 | Šalčininkų r. sav. Šalčininkų m. | 2009-02-02 | Žemės ūkio | Kiti žemės ūkio paskirties žemės sklypai | Preliminarūs matavimai | Magistralinių dujotiekių ir naftotiekių (produktotiekių) apsaugos zonos (III skyrius, penktasis skirsnis) | 0,0000 | Magistralinių dujotiekių ir naftotiekių (produktotiekių) apsaugos zonos (III skyrius, penktasis skirsnis) | 0,2894 | | 0,2894 |
| 156 | 8507/0001:0393 | 4400-1029-5959 | Šalčininkų r. sav. Šalčininkų m. | 2007-01-29 | Žemės ūkio | Kiti žemės ūkio paskirties žemės sklypai | Preliminarūs matavimai | Magistralinių dujotiekių ir naftotiekių (produktotiekių) apsaugos zonos (III skyrius, penktasis skirsnis) | 0,2470 | Magistralinių dujotiekių ir naftotiekių (produktotiekių) apsaugos zonos (III skyrius, penktasis skirsnis) | 0,2461 | | 0,2461 |
| 157 | 8542/0004:0225 | 4400-0888-4666 | Šalčininkų r. sav. Šalčininkų m. | 2006-06-29 | Žemės ūkio | Kiti žemės ūkio paskirties žemės sklypai | Preliminarūs matavimai | Magistralinių dujotiekių ir naftotiekių (produktotiekių) apsaugos zonos (III skyrius, penktasis skirsnis) | 0,0000 | Magistralinių dujotiekių ir naftotiekių (produktotiekių) apsaugos zonos (III skyrius, penktasis skirsnis) | 0,3678 | | 0,3678 |

| Eil. Nr. | Žemės sklypo kadastrinis Nr. | Žemės sklypo unikalus Nr. | Žemės sklypo adresas | Žemės sklypo suformavimo metai | Pagrindinė žemės naudojimo paskirtis | Žemės sklypo naudojimo būdas | Žemės sklypo matavimų tipas | Esamos apsaugos zonos pavadinimas | Esamos apsaugos zonos plotas, ha | Planu nustatomos apsaugos zonos pavadinimas | Planu nustatomos apsaugos zonos plotas, ha | Planu nustatomos apsaugos zonos plotas, persidengiantis su kitų operatorių nustatytų apsaugos zonų plotu, ha | Įregistruotų ir Planu nustatomų apsaugos zonų bendras plotas, ha |
|----------|------------------------------|---------------------------|----------------------------------|--------------------------------|--------------------------------------|--|-----------------------------|---|----------------------------------|---|--|--|--|
| 158 | 8542/0004:0106 | 4400-0943-7345 | Šalčininkų r. sav. Šalčininkų m. | 2008-08-21 | Žemės ūkio | Kiti žemės ūkio paskirties žemės sklypai | Kadastriniai matavimai | Magistralinių dujotiekių ir naftotiekių (produktotiekių) apsaugos zonos (III skyrius, penktasis skirsnis) | 0,3652 | Magistralinių dujotiekių ir naftotiekių (produktotiekių) apsaugos zonos (III skyrius, penktasis skirsnis) | 0,3578 | | 0,3578 |
| 159 | 8542/0004:0800 | 8507-0001-0046 | Šalčininkų r. sav. Šalčininkų m. | 1996-10-31 | Žemės ūkio | Nenustatytas | Preliminarūs matavimai | Magistralinių dujotiekių ir naftotiekių (produktotiekių) apsaugos zonos (III skyrius, penktasis skirsnis) | 0,2437 | Magistralinių dujotiekių ir naftotiekių (produktotiekių) apsaugos zonos (III skyrius, penktasis skirsnis) | 0,2435 | | 0,2435 |
| 160 | 8507/0001:0355 | 4400-0943-6137 | Šalčininkų r. sav. Šalčininkų m. | 2006-10-23 | Žemės ūkio | Kiti žemės ūkio paskirties žemės sklypai | Kadastriniai matavimai | Magistralinių dujotiekių ir naftotiekių (produktotiekių) apsaugos zonos (III skyrius, penktasis skirsnis) | 0,0734 | Magistralinių dujotiekių ir naftotiekių (produktotiekių) apsaugos zonos (III skyrius, penktasis skirsnis) | 0,7280 | | 0,7280 |
| 161 | 8542/0004:8588 | 8507-0001-0059 | Šalčininkų r. sav. Šalčininkų m. | 1997-01-17 | Žemės ūkio | Kiti žemės ūkio paskirties žemės sklypai | Kadastriniai matavimai | Magistralinių dujotiekių ir naftotiekių (produktotiekių) apsaugos zonos (III skyrius, penktasis skirsnis) | 0,0394 | Magistralinių dujotiekių ir naftotiekių (produktotiekių) apsaugos zonos (III skyrius, penktasis skirsnis) | 0,3950 | | 0,3950 |
| 162 | 8542/0004:0178 | 4400-1033-8435 | Šalčininkų r. sav. Šalčininkų m. | 2007-02-05 | Žemės ūkio | Kiti žemės ūkio paskirties žemės sklypai | Preliminarūs matavimai | Magistralinių dujotiekių ir naftotiekių (produktotiekių) apsaugos zonos (III skyrius, penktasis skirsnis) | 0,2900 | Magistralinių dujotiekių ir naftotiekių (produktotiekių) apsaugos zonos (III skyrius, penktasis skirsnis) | 0,2568 | | 0,2568 |
| 163 | 8507/0001:0457 | 4400-1165-8163 | Šalčininkų r. sav. Šalčininkų m. | 2007-10-10 | Žemės ūkio | Kiti žemės ūkio paskirties žemės sklypai | Preliminarūs matavimai | Magistralinių dujotiekių ir naftotiekių (produktotiekių) apsaugos zonos (III skyrius, penktasis skirsnis) | 0,1700 | Magistralinių dujotiekių ir naftotiekių (produktotiekių) apsaugos zonos (III skyrius, penktasis skirsnis) | 0,2286 | | 0,2286 |
| 164 | 8542/0004:0056 | 4400-0900-0793 | Šalčininkų r. sav. Šalčininkų m. | 2006-10-23 | Žemės ūkio | Kiti žemės ūkio paskirties žemės sklypai | Preliminarūs matavimai | Magistralinių dujotiekių ir naftotiekių (produktotiekių) apsaugos zonos (III skyrius, penktasis skirsnis) | 0,0800 | Magistralinių dujotiekių ir naftotiekių (produktotiekių) apsaugos zonos (III skyrius, penktasis skirsnis) | 0,0561 | | 0,0561 |
| 165 | 8507/0001:0200 | 4400-0770-1326 | Šalčininkų r. sav. Šalčininkų m. | 2006-04-28 | Žemės ūkio | Kiti žemės ūkio paskirties žemės sklypai | Preliminarūs matavimai | Magistralinių dujotiekių ir naftotiekių (produktotiekių) apsaugos zonos (III skyrius, penktasis skirsnis) | 0,0000 | Magistralinių dujotiekių ir naftotiekių (produktotiekių) apsaugos zonos (III skyrius, penktasis skirsnis) | 0,2934 | | 0,2934 |
| 166 | 8507/0001:0427 | 4400-1037-2637 | Šalčininkų r. sav. Šalčininkų m. | 2007-06-19 | Žemės ūkio | Kiti žemės ūkio paskirties žemės sklypai | Preliminarūs matavimai | Magistralinių dujotiekių ir naftotiekių (produktotiekių) apsaugos zonos (III skyrius, penktasis skirsnis) | 0,1500 | Magistralinių dujotiekių ir naftotiekių (produktotiekių) apsaugos zonos (III skyrius, penktasis skirsnis) | 0,1846 | | 0,1846 |
| 167 | 8507/0001:0269 | 4400-0887-9778 | Šalčininkų r. sav. Šalčininkų m. | 2006-06-28 | Žemės ūkio | Kiti žemės ūkio paskirties žemės sklypai | Preliminarūs matavimai | Magistralinių dujotiekių ir naftotiekių (produktotiekių) apsaugos zonos (III skyrius, penktasis skirsnis) | 0,0085 | Magistralinių dujotiekių ir naftotiekių (produktotiekių) apsaugos zonos (III skyrius, penktasis skirsnis) | 0,0075 | | 0,0075 |

| Eil. Nr. | Žemės sklypo kadastrinis Nr. | Žemės sklypo unikalus Nr. | Žemės sklypo adresas | Žemės sklypo suformavimo metai | Pagrindinė žemės naudojimo paskirtis | Žemės sklypo naudojimo būdas | Žemės sklypo matavimų tipas | Esamos apsaugos zonos pavadinimas | Esamos apsaugos zonos plotas, ha | Planu nustatomos apsaugos zonos pavadinimas | Planu nustatomos apsaugos zonos plotas, ha | Planu nustatomos apsaugos zonos plotas, persidengiantis su kitų operatorių nustatytų apsaugos zonų plotu, ha | Įregistruotų ir Planu nustatomų apsaugos zonų bendras plotas, ha |
|----------|------------------------------|---------------------------|----------------------------------|--------------------------------|--------------------------------------|---|-----------------------------|---|----------------------------------|---|--|--|--|
| 168 | 8507/7001:0007 | 4400-4723-1434 | Šalčininkų r. sav. Ūtos k. | 2017-12-01 | Kita (žemės) | Susisiekimo ir inžinerinių tinklų koridorių teritorijos | Kadastriniai matavimai | Magistralinių dujotiekių ir naftotiekių (produktotiekių) apsaugos zonos (III skyrius, penktasis skirsnis) | 0,1193 | Magistralinių dujotiekių ir naftotiekių (produktotiekių) apsaugos zonos (III skyrius, penktasis skirsnis) | 0,1194 | | 0,1194 |
| 169 | 8542/0004:0350 | 8507-0010-0068 | Šalčininkų r. sav. Šalčininkų m. | 2001-06-29 | Kita (žemės) | Nenustatytas | Kadastriniai matavimai | Magistralinių dujotiekių ir naftotiekių (produktotiekių) apsaugos zonos (III skyrius, penktasis skirsnis) | 0,0000 | Magistralinių dujotiekių ir naftotiekių (produktotiekių) apsaugos zonos (III skyrius, penktasis skirsnis) | 0,0285 | | 0,0285 |
| | | | | | | | | Elektros tinklų apsaugos zonos (III skyrius, ketvirtasis skirsnis) | 0,0000 | Elektros tinklų apsaugos zonos (III skyrius, ketvirtasis skirsnis) | 0,0050 | | 0,0050 |
| 170 | 8542/0004:0071 | 4400-0946-2580 | Šalčininkų r. sav. Šalčininkų m. | 2006-09-26 | Žemės ūkio | Kiti žemės ūkio paskirties žemės sklypai | Preliminarūs matavimai | Magistralinių dujotiekių ir naftotiekių (produktotiekių) apsaugos zonos (III skyrius, penktasis skirsnis) | 0,2300 | Magistralinių dujotiekių ir naftotiekių (produktotiekių) apsaugos zonos (III skyrius, penktasis skirsnis) | 0,0674 | | 0,0674 |
| 171 | 8542/0004:0220 | 4400-0909-5947 | Šalčininkų r. sav. Šalčininkų m. | 2006-09-08 | Žemės ūkio | Kiti žemės ūkio paskirties žemės sklypai | Preliminarūs matavimai | Magistralinių dujotiekių ir naftotiekių (produktotiekių) apsaugos zonos (III skyrius, penktasis skirsnis) | 0,0315 | Magistralinių dujotiekių ir naftotiekių (produktotiekių) apsaugos zonos (III skyrius, penktasis skirsnis) | 0,0304 | | 0,0304 |
| 172 | 8542/0004:0129 | 4400-0892-8572 | Šalčininkų r. sav. Šalčininkų m. | 2006-11-07 | Žemės ūkio | Kiti žemės ūkio paskirties žemės sklypai | Preliminarūs matavimai | Magistralinių dujotiekių ir naftotiekių (produktotiekių) apsaugos zonos (III skyrius, penktasis skirsnis) | 0,0642 | Magistralinių dujotiekių ir naftotiekių (produktotiekių) apsaugos zonos (III skyrius, penktasis skirsnis) | 0,0660 | | 0,0660 |
| | | | | | | | | Elektros tinklų apsaugos zonos (III skyrius, ketvirtasis skirsnis) | 0,0000 | Elektros tinklų apsaugos zonos (III skyrius, ketvirtasis skirsnis) | 0,0026 | | 0,0026 |
| 173 | 8542/0004:0324 | 4400-0908-2548 | Šalčininkų r. sav. Šalčininkų m. | 2006-09-07 | Žemės ūkio | Kiti žemės ūkio paskirties žemės sklypai | Preliminarūs matavimai | Magistralinių dujotiekių ir naftotiekių (produktotiekių) apsaugos zonos (III skyrius, penktasis skirsnis) | 0,0627 | Magistralinių dujotiekių ir naftotiekių (produktotiekių) apsaugos zonos (III skyrius, penktasis skirsnis) | 0,0620 | | 0,0620 |
| | | | | | | | | Elektros tinklų apsaugos zonos (III skyrius, ketvirtasis skirsnis) | 0,0000 | Elektros tinklų apsaugos zonos (III skyrius, ketvirtasis skirsnis) | 0,0026 | | 0,0026 |
| 174 | 8542/0004:0185 | 4400-1817-1464 | Šalčininkų r. sav. Šalčininkų m. | 2009-02-12 | Žemės ūkio | Kiti žemės ūkio paskirties žemės sklypai | Preliminarūs matavimai | Magistralinių dujotiekių ir naftotiekių (produktotiekių) apsaugos zonos (III skyrius, penktasis skirsnis) | 0,0671 | Magistralinių dujotiekių ir naftotiekių (produktotiekių) apsaugos zonos (III skyrius, penktasis skirsnis) | 0,0671 | | 0,0671 |
| | | | | | | | | Elektros tinklų apsaugos zonos (III skyrius, ketvirtasis skirsnis) | 0,0000 | Elektros tinklų apsaugos zonos (III skyrius, ketvirtasis skirsnis) | 0,0028 | | 0,0028 |
| 175 | 8542/0004:0234 | 4400-1035-0656 | Šalčininkų r. sav. Šalčininkų m. | 2007-02-21 | Žemės ūkio | Kiti žemės ūkio paskirties žemės sklypai | Preliminarūs matavimai | Magistralinių dujotiekių ir naftotiekių (produktotiekių) apsaugos zonos (III skyrius, penktasis skirsnis) | 0,0669 | Magistralinių dujotiekių ir naftotiekių (produktotiekių) apsaugos zonos (III skyrius, penktasis skirsnis) | 0,0669 | | 0,0669 |

| Eil. Nr. | Žemės sklypo kadastrinis Nr. | Žemės sklypo unikalus Nr. | Žemės sklypo adresas | Žemės sklypo suformavimo metai | Pagrindinė žemės naudojimo paskirtis | Žemės sklypo naudojimo būdas | Žemės sklypo matavimų tipas | Esamos apsaugos zonos pavadinimas | Esamos apsaugos zonos plotas, ha | Planu nustatomos apsaugos zonos pavadinimas | Planu nustatomos apsaugos zonos plotas, ha | Planu nustatomos apsaugos zonos plotas, persidengiantis su kitų operatorių nustatytų apsaugos zonų plotu, ha | Įregistruotų ir Planu nustatomų apsaugos zonų bendras plotas, ha |
|----------|------------------------------|---------------------------|----------------------------------|--------------------------------|--------------------------------------|--|-----------------------------|---|----------------------------------|---|--|--|--|
| | | | | | | | | Elektros tinklų apsaugos zonos (III skyrius, ketvirtasis skirsnis) | 0,0000 | Elektros tinklų apsaugos zonos (III skyrius, ketvirtasis skirsnis) | 0,0030 | | 0,0030 |
| 176 | 8507/0010:0253 | 4400-1029-7775 | Šalčininkų r. sav. Šalčininkų m. | 2007-06-18 | Žemės ūkio | Kiti žemės ūkio paskirties žemės sklypai | Preliminarūs matavimai | Magistralinių dujotiekių ir naftotiekių (produktotiekių) apsaugos zonos (III skyrius, penktasis skirsnis) | 0,0700 | Magistralinių dujotiekių ir naftotiekių (produktotiekių) apsaugos zonos (III skyrius, penktasis skirsnis) | 0,0700 | | 0,0700 |
| | | | | | | | | Elektros tinklų apsaugos zonos (III skyrius, ketvirtasis skirsnis) | 0,0000 | Elektros tinklų apsaugos zonos (III skyrius, ketvirtasis skirsnis) | 0,0032 | | 0,0032 |
| 177 | 8507/0010:0242 | 4400-0926-0162 | Šalčininkų r. sav. Šalčininkų m. | 2006-09-13 | Žemės ūkio | Kiti žemės ūkio paskirties žemės sklypai | Preliminarūs matavimai | Magistralinių dujotiekių ir naftotiekių (produktotiekių) apsaugos zonos (III skyrius, penktasis skirsnis) | 0,0686 | Magistralinių dujotiekių ir naftotiekių (produktotiekių) apsaugos zonos (III skyrius, penktasis skirsnis) | 0,0686 | | 0,0686 |
| | | | | | | | | Elektros tinklų apsaugos zonos (III skyrius, ketvirtasis skirsnis) | 0,0000 | Elektros tinklų apsaugos zonos (III skyrius, ketvirtasis skirsnis) | 0,0030 | | 0,0030 |
| 178 | 8507/0010:0230 | 4400-0903-6066 | Šalčininkų r. sav. Šalčininkų m. | 2006-10-11 | Žemės ūkio | Kiti žemės ūkio paskirties žemės sklypai | Preliminarūs matavimai | Magistralinių dujotiekių ir naftotiekių (produktotiekių) apsaugos zonos (III skyrius, penktasis skirsnis) | 0,0649 | Magistralinių dujotiekių ir naftotiekių (produktotiekių) apsaugos zonos (III skyrius, penktasis skirsnis) | 0,0646 | | 0,0646 |
| | | | | | | | | Elektros tinklų apsaugos zonos (III skyrius, ketvirtasis skirsnis) | 0,0000 | Elektros tinklų apsaugos zonos (III skyrius, ketvirtasis skirsnis) | 0,0028 | | 0,0028 |
| 179 | 8507/0010:0226 | 4400-0887-9745 | Šalčininkų r. sav. Šalčininkų m. | 2006-06-28 | Žemės ūkio | Kiti žemės ūkio paskirties žemės sklypai | Preliminarūs matavimai | Magistralinių dujotiekių ir naftotiekių (produktotiekių) apsaugos zonos (III skyrius, penktasis skirsnis) | 0,0000 | Magistralinių dujotiekių ir naftotiekių (produktotiekių) apsaugos zonos (III skyrius, penktasis skirsnis) | 0,0675 | | 0,0675 |
| | | | | | | | | Elektros tinklų apsaugos zonos (III skyrius, ketvirtasis skirsnis) | 0,0000 | Elektros tinklų apsaugos zonos (III skyrius, ketvirtasis skirsnis) | 0,0027 | | 0,0027 |
| 180 | 8507/0010:0238 | 4400-0918-3119 | Šalčininkų r. sav. Šalčininkų m. | 2006-10-04 | Žemės ūkio | Kiti žemės ūkio paskirties žemės sklypai | Preliminarūs matavimai | Magistralinių dujotiekių ir naftotiekių (produktotiekių) apsaugos zonos (III skyrius, penktasis skirsnis) | 0,0300 | Magistralinių dujotiekių ir naftotiekių (produktotiekių) apsaugos zonos (III skyrius, penktasis skirsnis) | 0,0888 | | 0,0888 |
| | | | | | | | | Elektros tinklų apsaugos zonos (III skyrius, ketvirtasis skirsnis) | 0,0000 | Elektros tinklų apsaugos zonos (III skyrius, ketvirtasis skirsnis) | 0,0032 | | 0,0032 |
| 181 | 8507/0010:8510 | 4400-1800-3519 | Šalčininkų r. sav. Šalčininkų m. | 2009-01-07 | Žemės ūkio | Kiti žemės ūkio paskirties žemės sklypai | Preliminarūs matavimai | Magistralinių dujotiekių ir naftotiekių (produktotiekių) apsaugos zonos (III skyrius, penktasis skirsnis) | 0,1000 | Magistralinių dujotiekių ir naftotiekių (produktotiekių) apsaugos zonos (III skyrius, penktasis skirsnis) | 0,0989 | | 0,0989 |
| | | | | | | | | Elektros tinklų apsaugos zonos (III skyrius, ketvirtasis skirsnis) | 0,0000 | Elektros tinklų apsaugos zonos (III skyrius, ketvirtasis skirsnis) | 0,0030 | | 0,0030 |

| Eil. Nr. | Žemės sklypo kadastrinis Nr. | Žemės sklypo unikalus Nr. | Žemės sklypo adresas | Žemės sklypo suformavimo metai | Pagrindinė žemės naudojimo paskirtis | Žemės sklypo naudojimo būdas | Žemės sklypo matavimų tipas | Esamos apsaugos zonos pavadinimas | Esamos apsaugos zonos plotas, ha | Planu nustatomos apsaugos zonos pavadinimas | Planu nustatomos apsaugos zonos plotas, ha | Planu nustatomos apsaugos zonos plotas, persidengiantis su kitų operatorių nustatytų apsaugos zonų plotu, ha | Įregistruotų ir Planu nustatomų apsaugos zonų bendras plotas, ha |
|----------|------------------------------|---------------------------|----------------------------------|--------------------------------|--------------------------------------|--|-----------------------------|---|----------------------------------|---|--|--|--|
| 182 | 8507/0010:0216 | 4400-0773-8718 | Šalčininkų r. sav. Šalčininkų m. | 2006-04-26 | Žemės ūkio | Kiti žemės ūkio paskirties žemės sklypai | Preliminarūs matavimai | Magistralinių dujotiekių ir naftotiekių (produktotiekių) apsaugos zonos (III skyrius, penktasis skirsnis) | 0,1251 | Magistralinių dujotiekių ir naftotiekių (produktotiekių) apsaugos zonos (III skyrius, penktasis skirsnis) | 0,1265 | | 0,1265 |
| | | | | | | | | Elektros tinklų apsaugos zonos (III skyrius, ketvirtasis skirsnis) | 0,0000 | Elektros tinklų apsaugos zonos (III skyrius, ketvirtasis skirsnis) | 0,0030 | | 0,0030 |
| 183 | 8507/0010:0239 | 4400-0918-3284 | Šalčininkų r. sav. Šalčininkų m. | 2006-10-04 | Žemės ūkio | Kiti žemės ūkio paskirties žemės sklypai | Preliminarūs matavimai | Magistralinių dujotiekių ir naftotiekių (produktotiekių) apsaugos zonos (III skyrius, penktasis skirsnis) | 0,0800 | Magistralinių dujotiekių ir naftotiekių (produktotiekių) apsaugos zonos (III skyrius, penktasis skirsnis) | 0,0982 | | 0,0982 |
| | | | | | | | | Elektros tinklų apsaugos zonos (III skyrius, ketvirtasis skirsnis) | 0,0000 | Elektros tinklų apsaugos zonos (III skyrius, ketvirtasis skirsnis) | 0,0023 | | 0,0023 |
| 184 | 8507/0010:0235 | 4400-0909-7728 | Šalčininkų r. sav. Šalčininkų m. | 2006-10-13 | Žemės ūkio | Kiti žemės ūkio paskirties žemės sklypai | Preliminarūs matavimai | Magistralinių dujotiekių ir naftotiekių (produktotiekių) apsaugos zonos (III skyrius, penktasis skirsnis) | 0,0300 | Magistralinių dujotiekių ir naftotiekių (produktotiekių) apsaugos zonos (III skyrius, penktasis skirsnis) | 0,1518 | | 0,1518 |
| | | | | | | | | Elektros tinklų apsaugos zonos (III skyrius, ketvirtasis skirsnis) | 0,0000 | Elektros tinklų apsaugos zonos (III skyrius, ketvirtasis skirsnis) | 0,0030 | | 0,0030 |
| 185 | 8507/0010:0241 | 4400-0925-8588 | Šalčininkų r. sav. Šalčininkų m. | 2006-09-15 | Žemės ūkio | Kiti žemės ūkio paskirties žemės sklypai | Preliminarūs matavimai | Magistralinių dujotiekių ir naftotiekių (produktotiekių) apsaugos zonos (III skyrius, penktasis skirsnis) | 0,1531 | Magistralinių dujotiekių ir naftotiekių (produktotiekių) apsaugos zonos (III skyrius, penktasis skirsnis) | 0,1543 | | 0,1543 |
| | | | | | | | | Elektros tinklų apsaugos zonos (III skyrius, ketvirtasis skirsnis) | 0,0000 | Elektros tinklų apsaugos zonos (III skyrius, ketvirtasis skirsnis) | 0,0041 | | 0,0041 |
| 186 | 8507/0010:8511 | 4400-1804-0845 | Šalčininkų r. sav. Šalčininkų m. | 2009-01-15 | Žemės ūkio | Kiti žemės ūkio paskirties žemės sklypai | Preliminarūs matavimai | Magistralinių dujotiekių ir naftotiekių (produktotiekių) apsaugos zonos (III skyrius, penktasis skirsnis) | 0,1408 | Magistralinių dujotiekių ir naftotiekių (produktotiekių) apsaugos zonos (III skyrius, penktasis skirsnis) | 0,1416 | | 0,1416 |
| | | | | | | | | Elektros tinklų apsaugos zonos (III skyrius, ketvirtasis skirsnis) | 0,0000 | Elektros tinklų apsaugos zonos (III skyrius, ketvirtasis skirsnis) | 0,0078 | | 0,0078 |
| 187 | 8507/0010:0263 | 4400-1065-2574 | Šalčininkų r. sav. Šalčininkų m. | 2007-12-07 | Žemės ūkio | Kiti žemės ūkio paskirties žemės sklypai | Preliminarūs matavimai | Magistralinių dujotiekių ir naftotiekių (produktotiekių) apsaugos zonos (III skyrius, penktasis skirsnis) | 0,0300 | Magistralinių dujotiekių ir naftotiekių (produktotiekių) apsaugos zonos (III skyrius, penktasis skirsnis) | 0,0249 | | 0,0249 |
| 188 | 8507/0010:0069 | 8507-0010-0069 | Šalčininkų r. sav. Šalčininkų m. | 2001-07-02 | Kita (žemės) | Nenustatytas | Kadastriniai matavimai | Magistralinių dujotiekių ir naftotiekių (produktotiekių) apsaugos zonos (III skyrius, penktasis skirsnis) | 0,0000 | Magistralinių dujotiekių ir naftotiekių (produktotiekių) apsaugos zonos (III skyrius, penktasis skirsnis) | 0,0011 | | 0,0011 |
| 189 | 8507/0010:0066 | 8507-0010-0066 | Šalčininkų r. sav. Šalčininkų m. | 2001-06-29 | Kita (žemės) | Nenustatytas | Kadastriniai matavimai | Magistralinių dujotiekių ir naftotiekių | 0,0000 | Magistralinių dujotiekių ir naftotiekių | 0,0025 | | 0,0025 |

| Eil. Nr. | Žemės sklypo kadastrinis Nr. | Žemės sklypo unikalus Nr. | Žemės sklypo adresas | Žemės sklypo suformavimo metai | Pagrindinė žemės naudojimo paskirtis | Žemės sklypo naudojimo būdas | Žemės sklypo matavimų tipas | Esamos apsaugos zonos pavadinimas | Esamos apsaugos zonos plotas, ha | Planu nustatomos apsaugos zonos pavadinimas | Planu nustatomos apsaugos zonos plotas, ha | Planu nustatomos apsaugos zonos plotas, persidengiantis su kitų operatorių nustatytų apsaugos zonų plotu, ha | Įregistruotų ir Planu nustatomų apsaugos zonų bendras plotas, ha |
|----------|------------------------------|---------------------------|----------------------------------|--------------------------------|--------------------------------------|---|-----------------------------|---|----------------------------------|---|--|--|--|
| | | | | | | | | (produktotiekių) apsaugos zonos (III skyrius, penktasis skirsnis) | | (produktotiekių) apsaugos zonos (III skyrius, penktasis skirsnis) | | | |
| 190 | 8507/0010:0262 | 4400-1065-2352 | Šalčininkų r. sav. Šalčininkų m. | 2007-12-07 | Žemės ūkio | Kiti žemės ūkio paskirties žemės sklypai | Preliminarūs matavimai | Magistralinių dujotiekių ir naftotiekių (produktotiekių) apsaugos zonos (III skyrius, penktasis skirsnis) | 0,0200 | Magistralinių dujotiekių ir naftotiekių (produktotiekių) apsaugos zonos (III skyrius, penktasis skirsnis) | 0,0345 | | 0,0345 |
| 191 | 8507/0010:0233 | 4400-0909-5658 | Šalčininkų r. sav. Šalčininkų m. | 2006-08-21 | Žemės ūkio | Kiti žemės ūkio paskirties žemės sklypai | Preliminarūs matavimai | Magistralinių dujotiekių ir naftotiekių (produktotiekių) apsaugos zonos (III skyrius, penktasis skirsnis) | 0,3400 | Magistralinių dujotiekių ir naftotiekių (produktotiekių) apsaugos zonos (III skyrius, penktasis skirsnis) | 0,3748 | | 0,3748 |
| 192 | 8507/0010:0257 | 4400-1039-2040 | Šalčininkų r. sav. Šalčininkų m. | 2007-02-08 | Žemės ūkio | Kiti žemės ūkio paskirties žemės sklypai | Preliminarūs matavimai | Magistralinių dujotiekių ir naftotiekių (produktotiekių) apsaugos zonos (III skyrius, penktasis skirsnis) | 0,1200 | Magistralinių dujotiekių ir naftotiekių (produktotiekių) apsaugos zonos (III skyrius, penktasis skirsnis) | 0,1613 | | 0,1613 |
| 193 | 8507/0010:0247 | 4400-0943-7398 | Šalčininkų r. sav. Šalčininkų m. | 2008-08-21 | Žemės ūkio | Kiti žemės ūkio paskirties žemės sklypai | Preliminarūs matavimai | Magistralinių dujotiekių ir naftotiekių (produktotiekių) apsaugos zonos (III skyrius, penktasis skirsnis) | 0,0076 | Magistralinių dujotiekių ir naftotiekių (produktotiekių) apsaugos zonos (III skyrius, penktasis skirsnis) | 0,0076 | | 0,0076 |
| 194 | 8507/7001:0019 | 4400-5495-7010 | Šalčininkų r. sav. Šalčininkų k. | 2022-02-18 | Kita (žemės) | Susisiekimo ir inžinerinių tinklų koridorių teritorijos | Kadastriniai matavimai | Magistralinių dujotiekių ir naftotiekių (produktotiekių) apsaugos zonos (III skyrius, penktasis skirsnis) | 0,0000 | Magistralinių dujotiekių ir naftotiekių (produktotiekių) apsaugos zonos (III skyrius, penktasis skirsnis) | 0,0684 | | 0,0684 |
| 195 | 8507/0010:0005 | 8507-0010-0005 | Šalčininkų r. sav. Šalčininkų k. | 1992-10-08 | Žemės ūkio | Kiti žemės ūkio paskirties žemės sklypai | Kadastriniai matavimai | Magistralinių dujotiekių ir naftotiekių (produktotiekių) apsaugos zonos (III skyrius, penktasis skirsnis) | 1,1697 | Magistralinių dujotiekių ir naftotiekių (produktotiekių) apsaugos zonos (III skyrius, penktasis skirsnis) | 1,1698 | | 1,1698 |
| | | | | | | | | Elektros tinklų apsaugos zonos (III skyrius, ketvirtasis skirsnis) | 0,0000 | Elektros tinklų apsaugos zonos (III skyrius, ketvirtasis skirsnis) | 0,0007 | | 0,0007 |
| 196 | 8507/0010:0007 | 4400-2611-7870 | Šalčininkų r. sav. Šalčininkų k. | 2013-03-06 | Miškų ūkio | Ūkinių miškų sklypai | Kadastriniai matavimai | Magistralinių dujotiekių ir naftotiekių (produktotiekių) apsaugos zonos (III skyrius, penktasis skirsnis) | 3,0899 | Magistralinių dujotiekių ir naftotiekių (produktotiekių) apsaugos zonos (III skyrius, penktasis skirsnis) | 3,0860 | | 3,0860 |
| | | | | | | | | Elektros tinklų apsaugos zonos (III skyrius, ketvirtasis skirsnis) | 0,0000 | Elektros tinklų apsaugos zonos (III skyrius, ketvirtasis skirsnis) | 0,0116 | | 0,0116 |
| 197 | 8507/0010:0067 | 8507-0010-0067 | Šalčininkų r. sav. Šalčininkų k. | 2001-06-29 | Kita (žemės) | Nenustatytas | Kadastriniai matavimai | Magistralinių dujotiekių ir naftotiekių (produktotiekių) apsaugos zonos (III skyrius, penktasis skirsnis) | 0,0000 | Magistralinių dujotiekių ir naftotiekių (produktotiekių) apsaugos zonos (III skyrius, penktasis skirsnis) | 0,0199 | | 0,0199 |
| | | | | | | | | Elektros tinklų apsaugos zonos (III skyrius, ketvirtasis skirsnis) | 0,0000 | Elektros tinklų apsaugos zonos (III skyrius, ketvirtasis skirsnis) | 0,0052 | | 0,0052 |

| Eil. Nr. | Žemės sklypo kadastrinis Nr. | Žemės sklypo unikalus Nr. | Žemės sklypo adresas | Žemės sklypo suformavimo metai | Pagrindinė žemės naudojimo paskirtis | Žemės sklypo naudojimo būdas | Žemės sklypo matavimų tipas | Esamos apsaugos zonos pavadinimas | Esamos apsaugos zonos plotas, ha | Planu nustatomos apsaugos zonos pavadinimas | Planu nustatomos apsaugos zonos plotas, ha | Planu nustatomos apsaugos zonos plotas, persidengiantis su kitų operatorių nustatytų apsaugos zonų plotu, ha | Įregistruotų ir Planu nustatomų apsaugos zonų bendras plotas, ha |
|--|------------------------------|---------------------------|----------------------------------|--------------------------------|--------------------------------------|--|-----------------------------|---|----------------------------------|---|--|--|--|
| 198 | 8507/0010:0006 | 4400-2607-8917 | Šalčininkų r. sav. Šalčininkų k. | 2014-01-30 | Miškų ūkio | Apsauginių miškų sklypai | Kadastriniai matavimai | Magistralinių dujotiekių ir naftotiekių (produktotiekių) apsaugos zonos (III skyrius, penktasis skirsnis) | 1,3281 | Magistralinių dujotiekių ir naftotiekių (produktotiekių) apsaugos zonos (III skyrius, penktasis skirsnis) | 1,3280 | | 1,3281 |
| 199 | 8507/0010:0023 | 8507-0010-0023 | Šalčininkų r. sav. Milvydų k. | 1997-12-22 | Miškų ūkio | Ūkinių miškų sklypai | Kadastriniai matavimai | Magistralinių dujotiekių ir naftotiekių (produktotiekių) apsaugos zonos (III skyrius, penktasis skirsnis) | 0,9544 | Magistralinių dujotiekių ir naftotiekių (produktotiekių) apsaugos zonos (III skyrius, penktasis skirsnis) | 0,9544 | | 0,9544 |
| 200 | 8507/0010:0094 | 4400-0119-6361 | Šalčininkų r. sav. Milvydų k. | 2003-10-24 | Miškų ūkio | Ūkinių miškų sklypai | Kadastriniai matavimai | Magistralinių dujotiekių ir naftotiekių (produktotiekių) apsaugos zonos (III skyrius, penktasis skirsnis) | 0,4073 | Magistralinių dujotiekių ir naftotiekių (produktotiekių) apsaugos zonos (III skyrius, penktasis skirsnis) | 0,3381 | | 0,3381 |
| 201 | 8507/0010:0854 | 4400-5062-2754 | Šalčininkų r. sav. Milvydų k. | 2018-12-03 | Žemės ūkio | Kiti žemės ūkio paskirties žemės sklypai | Kadastriniai matavimai | Magistralinių dujotiekių ir naftotiekių (produktotiekių) apsaugos zonos (III skyrius, penktasis skirsnis) | 0,0000 | Magistralinių dujotiekių ir naftotiekių (produktotiekių) apsaugos zonos (III skyrius, penktasis skirsnis) | 1,1814 | | 1,1814 |
| 202 | 8507/0010:8553 | 4400-5062-2192 | Šalčininkų r. sav. Milvydų k. | 2018-12-03 | Žemės ūkio | Kiti žemės ūkio paskirties žemės sklypai | Kadastriniai matavimai | Magistralinių dujotiekių ir naftotiekių (produktotiekių) apsaugos zonos (III skyrius, penktasis skirsnis) | 0,0000 | Magistralinių dujotiekių ir naftotiekių (produktotiekių) apsaugos zonos (III skyrius, penktasis skirsnis) | 1,4722 | | 1,4722 |
| 203 | 8507/0010:0505 | 4400-2810-1135 | Šalčininkų r. sav. Milvydų k. | 2013-11-14 | Žemės ūkio | Kiti žemės ūkio paskirties žemės sklypai | Kadastriniai matavimai | Magistralinių dujotiekių ir naftotiekių (produktotiekių) apsaugos zonos (III skyrius, penktasis skirsnis) | 0,4809 | Magistralinių dujotiekių ir naftotiekių (produktotiekių) apsaugos zonos (III skyrius, penktasis skirsnis) | 0,4812 | | 0,4812 |
| 204 | 8598/6666:0001 | 8598-6666-0001 | Šalčininkų r. sav. | 2001-12-03 | Kita (žemės) | Teritorijos valstybės sienos apsaugos tikslams | Kadastriniai matavimai | Magistralinių dujotiekių ir naftotiekių (produktotiekių) apsaugos zonos (III skyrius, penktasis skirsnis) | 0,0000 | Magistralinių dujotiekių ir naftotiekių (produktotiekių) apsaugos zonos (III skyrius, penktasis skirsnis) | 0,1159 | | 0,1159 |
| Bendras žemės sklypų, kuriems planu nustatomos MD ir naftotiekių (produktotiekių) apsaugos zonos (III skyrius, penktasis skirsnis) (kodas 107) plotas, 12.3244 ha | | | | | | | | | | | | | |
| Bendras žemės sklypų, kuriems įregistruotos, bet planu tikslinamas MD ir naftotiekių (produktotiekių) apsaugos zonos (III skyrius, penktasis skirsnis) (kodas 107) plotas, 45.0835 ha | | | | | | | | | | | | | |
| Bendras žemės sklypų, kuriems nustatytos ir įregistruotos MD ir naftotiekių (produktotiekių) apsaugos zonos (III skyrius, penktasis skirsnis) (kodas 107) plotas, 14.1954 ha | | | | | | | | | | | | | |
| Bendras žemės sklypų, kuriems planu nustatomos elektros tinklų apsaugos zonos (III skyrius, ketvirtasis skirsnis) (kodas 106) plotas, 0.0986 ha | | | | | | | | | | | | | |
| Bendras žemės sklypų, kuriems įregistruotos ir planu tikslinamos elektros tinklų apsaugos zonos (III skyrius, ketvirtasis skirsnis) (kodas 106) plotas, 2.6384 ha | | | | | | | | | | | | | |

2 lentelė. Laisvos valstybinės žemės teritorijos, kuriose nustatomos MD ir elektros tinklų apsaugos zonos

| Eil. Nr. | Nesuformuoto žemės sklypo Eil. Nr. | Kadastro vietovė | Apsaugos zonos pavadinimas | Apsaugos zonos plotas, ha | Nesuformuoto žemės sklypo centro | | Nesuformuoto sklypo naudotojo vardas, pavardė/įmonės pavadinimas |
|----------|------------------------------------|------------------|---|---------------------------|----------------------------------|-----------|--|
| | | | | | X | Y | |
| 1 | 1VŽ | Jašiūnai | Magistralinių dujotiekių ir naftotiekių (produktotiekių) apsaugos zonos (III skyrius, penktasis skirsnis) | 1,5712 | 6037685.63 | 585360.62 | Nacionalinė žemės tarnyba prie Žemės ūkio ministerijos |
| 2 | 2VŽ | Jašiūnai | Magistralinių dujotiekių ir naftotiekių (produktotiekių) apsaugos zonos (III skyrius, penktasis skirsnis) | 12,0536 | 6036733.57 | 586124.31 | Nacionalinė žemės tarnyba prie Žemės ūkio ministerijos |
| 3 | 3VŽ | Jašiūnai | Magistralinių dujotiekių ir naftotiekių (produktotiekių) apsaugos zonos (III skyrius, penktasis skirsnis) | 0,0299 | 6035148.04 | 586447.21 | Nacionalinė žemės tarnyba prie Žemės ūkio ministerijos |
| | | | Elektros tinklų apsaugos zonos (III skyrius, ketvirtasis skirsnis) | 0,0036 | 6035143.74 | 586454.59 | |
| 4 | 4VŽ | Jašiūnai | Magistralinių dujotiekių ir naftotiekių (produktotiekių) apsaugos zonos (III skyrius, penktasis skirsnis) | 0,6176 | 6035172.73 | 586722.90 | Nacionalinė žemės tarnyba prie Žemės ūkio ministerijos |
| 5 | 5VŽ | Jašiūnai | Magistralinių dujotiekių ir naftotiekių (produktotiekių) apsaugos zonos (III skyrius, penktasis skirsnis) | 0,4758 | 6034798.42 | 587200.66 | Nacionalinė žemės tarnyba prie Žemės ūkio ministerijos |
| | | | Elektros tinklų apsaugos zonos (III skyrius, ketvirtasis skirsnis) | 0,0043 | 6034757.43 | 587264.82 | |
| 6 | 6VŽ | Jašiūnai | Magistralinių dujotiekių ir naftotiekių (produktotiekių) apsaugos zonos (III skyrius, penktasis skirsnis) | 0,5882 | 6034645.90 | 587485.40 | Nacionalinė žemės tarnyba prie Žemės ūkio ministerijos |
| 7 | 7VŽ | Jašiūnai | Magistralinių dujotiekių ir naftotiekių (produktotiekių) apsaugos zonos (III skyrius, penktasis skirsnis) | 14,7008 | 6033258.52 | 588108.53 | Nacionalinė žemės tarnyba prie Žemės ūkio ministerijos |
| 8 | 8VŽ | Šalčininkėliai | Magistralinių dujotiekių ir naftotiekių (produktotiekių) apsaugos zonos (III skyrius, penktasis skirsnis) | 0,0761 | 6031288.84 | 588292.59 | Nacionalinė žemės tarnyba prie Žemės ūkio ministerijos |
| 9 | 9VŽ | Šalčininkėliai | Magistralinių dujotiekių ir naftotiekių (produktotiekių) apsaugos zonos (III skyrius, penktasis skirsnis) | 0,8110 | 6031117.47 | 588360.07 | Nacionalinė žemės tarnyba prie Žemės ūkio ministerijos |
| 10 | 10VŽ | Šalčininkėliai | Magistralinių dujotiekių ir naftotiekių (produktotiekių) apsaugos zonos (III skyrius, penktasis skirsnis) | 0,0374 | 6030842.60 | 588427.60 | Nacionalinė žemės tarnyba prie Žemės ūkio ministerijos |
| 11 | 11VŽ | Šalčininkėliai | Magistralinių dujotiekių ir naftotiekių (produktotiekių) apsaugos zonos (III skyrius, penktasis skirsnis) | 0,0056 | 6030739.97 | 588469.24 | Nacionalinė žemės tarnyba prie Žemės ūkio ministerijos |
| 12 | 12VŽ | Šalčininkėliai | Magistralinių dujotiekių ir naftotiekių (produktotiekių) apsaugos zonos (III skyrius, penktasis skirsnis) | 0,0800 | 6030630.62 | 588473.41 | Nacionalinė žemės tarnyba prie Žemės ūkio ministerijos |
| 13 | 13VŽ | Šalčininkėliai | Magistralinių dujotiekių ir naftotiekių (produktotiekių) apsaugos zonos (III skyrius, penktasis skirsnis) | 0,3794 | 6029666.89 | 588717.08 | Nacionalinė žemės tarnyba prie Žemės ūkio ministerijos |
| 14 | 14VŽ | Šalčininkėliai | Magistralinių dujotiekių ir naftotiekių (produktotiekių) apsaugos zonos (III skyrius, penktasis skirsnis) | 0,3370 | 6029429.17 | 588723.37 | Nacionalinė žemės tarnyba prie Žemės ūkio ministerijos |
| 15 | 15VŽ | Šalčininkėliai | Magistralinių dujotiekių ir naftotiekių (produktotiekių) apsaugos zonos (III skyrius, penktasis skirsnis) | 0,3844 | 6029144.53 | 588721.18 | Nacionalinė žemės tarnyba prie Žemės ūkio ministerijos |
| 16 | 16VŽ | Šalčininkėliai | Magistralinių dujotiekių ir naftotiekių (produktotiekių) apsaugos zonos (III skyrius, penktasis skirsnis) | 0,1187 | 6029005.69 | 588727.40 | Nacionalinė žemės tarnyba prie Žemės ūkio ministerijos |
| | | | Elektros tinklų apsaugos zonos (III skyrius, ketvirtasis skirsnis) | 0,0005 | 6028985.41 | 588743.39 | |
| 17 | 17VŽ | Šalčininkėliai | Magistralinių dujotiekių ir naftotiekių (produktotiekių) apsaugos zonos (III skyrius, penktasis skirsnis) | 0,0376 | 6028842.69 | 588739.66 | Nacionalinė žemės tarnyba prie Žemės ūkio ministerijos |
| 18 | 18VŽ | Šalčininkėliai | Magistralinių dujotiekių ir naftotiekių (produktotiekių) apsaugos zonos (III skyrius, penktasis skirsnis) | 0,2224 | 6028517.07 | 588765.50 | Nacionalinė žemės tarnyba prie Žemės ūkio ministerijos |
| 19 | 19VŽ | Šalčininkėliai | Magistralinių dujotiekių ir naftotiekių (produktotiekių) apsaugos zonos (III skyrius, penktasis skirsnis) | 0,0584 | 6028136.33 | 588784.86 | Nacionalinė žemės tarnyba prie Žemės ūkio ministerijos |
| 20 | 20VŽ | Šalčininkėliai | Magistralinių dujotiekių ir naftotiekių (produktotiekių) apsaugos zonos (III skyrius, penktasis skirsnis) | 5,9584 | 6027497.15 | 589054.64 | Nacionalinė žemės tarnyba prie Žemės ūkio ministerijos |
| | | | Elektros tinklų apsaugos zonos (III skyrius, ketvirtasis skirsnis) | 0,0005 | 6027202.57 | 589217.35 | |
| 21 | 21VŽ | Šalčininkėliai | Magistralinių dujotiekių ir naftotiekių (produktotiekių) apsaugos zonos (III skyrius, penktasis skirsnis) | 0,5995 | 6026801.97 | 589433.07 | Nacionalinė žemės tarnyba prie Žemės ūkio ministerijos |

| Eil. Nr. | Nesuformuoto žemės sklypo Eil. Nr. | Kadastru vietovė | Apsaugos zonos pavadinimas | Apsaugos zonos plotas, ha | Nesuformuoto žemės sklypo centro | | Nesuformuoto sklypo naudotojo vardas, pavardė/įmonės pavadinimas |
|----------|------------------------------------|---------------------------------|---|---------------------------|----------------------------------|-----------|--|
| | | | | | X | Y | |
| | | | Elektros tinklų apsaugos zonos (III skyrius, ketvirtasis skirsnis) | 0,0148 | 6026877.89 | 589391.95 | |
| 22 | 22VŽ | Šalčininkėliai | Magistralinių dujotiekių ir naftotiekių (produktotiekių) apsaugos zonos (III skyrius, penktasis skirsnis) | 0,2731 | 6026690.33 | 589539.98 | Nacionalinė žemės tarnyba prie Žemės ūkio ministerijos |
| 23 | 23VŽ | Šalčininkėliai | Magistralinių dujotiekių ir naftotiekių (produktotiekių) apsaugos zonos (III skyrius, penktasis skirsnis) | 0,1511 | 6026654.10 | 589657.32 | Nacionalinė žemės tarnyba prie Žemės ūkio ministerijos |
| 24 | 24VŽ | Šalčininkėliai | Magistralinių dujotiekių ir naftotiekių (produktotiekių) apsaugos zonos (III skyrius, penktasis skirsnis) | 0,1685 | 6026539.52 | 589726.29 | Nacionalinė žemės tarnyba prie Žemės ūkio ministerijos |
| 25 | 25VŽ | Šalčininkėliai | Magistralinių dujotiekių ir naftotiekių (produktotiekių) apsaugos zonos (III skyrius, penktasis skirsnis) | 0,4204 | 6026362.24 | 589806.75 | Nacionalinė žemės tarnyba prie Žemės ūkio ministerijos |
| 26 | 26VŽ | Šalčininkėliai | Magistralinių dujotiekių ir naftotiekių (produktotiekių) apsaugos zonos (III skyrius, penktasis skirsnis) | 0,2149 | 6026256.34 | 589817.64 | Nacionalinė žemės tarnyba prie Žemės ūkio ministerijos |
| 27 | 27VŽ | Šalčininkėliai | Magistralinių dujotiekių ir naftotiekių (produktotiekių) apsaugos zonos (III skyrius, penktasis skirsnis) | 0,4490 | 6026034.35 | 589836.46 | Nacionalinė žemės tarnyba prie Žemės ūkio ministerijos |
| 28 | 28VŽ | Šalčininkėliai | Magistralinių dujotiekių ir naftotiekių (produktotiekių) apsaugos zonos (III skyrius, penktasis skirsnis) | 0,7077 | 6025580.60 | 589886.53 | Nacionalinė žemės tarnyba prie Žemės ūkio ministerijos |
| 29 | 29VŽ | Šalčininkėliai | Magistralinių dujotiekių ir naftotiekių (produktotiekių) apsaugos zonos (III skyrius, penktasis skirsnis) | 0,2991 | 6024705.68 | 589979.11 | Nacionalinė žemės tarnyba prie Žemės ūkio ministerijos |
| | | | Elektros tinklų apsaugos zonos (III skyrius, ketvirtasis skirsnis) | 0,0004 | 6024652.82 | 589982.94 | |
| 30 | 30VŽ | Didieji Baušiai | Magistralinių dujotiekių ir naftotiekių (produktotiekių) apsaugos zonos (III skyrius, penktasis skirsnis) | 1,5096 | 6022700.34 | 590615.48 | Nacionalinė žemės tarnyba prie Žemės ūkio ministerijos |
| 31 | 31VŽ | Didieji Baušiai | Magistralinių dujotiekių ir naftotiekių (produktotiekių) apsaugos zonos (III skyrius, penktasis skirsnis) | 0,0334 | 6021583.00 | 591420.83 | Nacionalinė žemės tarnyba prie Žemės ūkio ministerijos |
| 32 | 32VŽ | Didieji Baušiai | Magistralinių dujotiekių ir naftotiekių (produktotiekių) apsaugos zonos (III skyrius, penktasis skirsnis) | 0,0284 | 6021438.64 | 591480.77 | Nacionalinė žemės tarnyba prie Žemės ūkio ministerijos |
| 33 | 33VŽ | Didieji Baušiai | Magistralinių dujotiekių ir naftotiekių (produktotiekių) apsaugos zonos (III skyrius, penktasis skirsnis) | 0,0311 | 6021271.26 | 591505.16 | Nacionalinė žemės tarnyba prie Žemės ūkio ministerijos |
| 34 | 34VŽ | Didieji Baušiai | Magistralinių dujotiekių ir naftotiekių (produktotiekių) apsaugos zonos (III skyrius, penktasis skirsnis) | 0,0399 | 6021221.67 | 591513.64 | Nacionalinė žemės tarnyba prie Žemės ūkio ministerijos |
| 35 | 35VŽ | Didieji Baušiai | Magistralinių dujotiekių ir naftotiekių (produktotiekių) apsaugos zonos (III skyrius, penktasis skirsnis) | 0,0321 | 6021180.59 | 591520.57 | Nacionalinė žemės tarnyba prie Žemės ūkio ministerijos |
| 36 | 36VŽ | Didieji Baušiai | Magistralinių dujotiekių ir naftotiekių (produktotiekių) apsaugos zonos (III skyrius, penktasis skirsnis) | 0,1649 | 6020850.00 | 591609.11 | Nacionalinė žemės tarnyba prie Žemės ūkio ministerijos |
| | | | Elektros tinklų apsaugos zonos (III skyrius, ketvirtasis skirsnis) | 0,0005 | 6020872.91 | 591599.72 | |
| 37 | 37VŽ | Šalčininkai m., Didieji Baušiai | Magistralinių dujotiekių ir naftotiekių (produktotiekių) apsaugos zonos (III skyrius, penktasis skirsnis) | 0,0971 | 6020556.13 | 591593.07 | Nacionalinė žemės tarnyba prie Žemės ūkio ministerijos |
| 38 | 38VŽ | Šalčininkai m., Didieji Baušiai | Magistralinių dujotiekių ir naftotiekių (produktotiekių) apsaugos zonos (III skyrius, penktasis skirsnis) | 0,4791 | 6020325.09 | 591587.01 | Nacionalinė žemės tarnyba prie Žemės ūkio ministerijos |
| 39 | 39VŽ | Šalčininkai m. | Magistralinių dujotiekių ir naftotiekių (produktotiekių) apsaugos zonos (III skyrius, penktasis skirsnis) | 0,3783 | 6020012.02 | 591591.20 | Nacionalinė žemės tarnyba prie Žemės ūkio ministerijos |
| 40 | 40VŽ | Šalčininkai m. | Magistralinių dujotiekių ir naftotiekių (produktotiekių) apsaugos zonos (III skyrius, penktasis skirsnis) | 0,2746 | 6019790.46 | 591421.97 | Nacionalinė žemės tarnyba prie Žemės ūkio ministerijos |
| | | | Elektros tinklų apsaugos zonos (III skyrius, ketvirtasis skirsnis) | 0,0049 | 6019806.80 | 591438.94 | |
| | | | Elektros tinklų apsaugos zonos (III skyrius, ketvirtasis skirsnis) | 0,0075 | 6019764.55 | 591427.86 | |
| 41 | 41VŽ | Didieji Baušiai | Magistralinių dujotiekių ir naftotiekių (produktotiekių) apsaugos zonos (III skyrius, penktasis skirsnis) | 0,0570 | 6019619.23 | 591586.07 | Nacionalinė žemės tarnyba prie Žemės ūkio ministerijos |
| 42 | 42VŽ | Didieji Baušiai | Magistralinių dujotiekių ir naftotiekių (produktotiekių) apsaugos zonos (III skyrius, penktasis skirsnis) | 0,0074 | 6019495.99 | 591587.16 | Nacionalinė žemės tarnyba prie Žemės ūkio ministerijos |

| Eil. Nr. | Nesuformuoto žemės sklypo Eil. Nr. | Kadastrų vietovė | Apsaugos zonos pavadinimas | Apsaugos zonos plotas, ha | Nesuformuoto žemės sklypo centro | | Nesuformuoto sklypo naudotojo vardas, pavardė/įmonės pavadinimas |
|--|------------------------------------|------------------|---|---------------------------|----------------------------------|-----------|--|
| | | | | | X | Y | |
| 43 | 43VŽ | Didieji Baušiai | Magistralinių dujotiekių ir naftotiekių (produktotiekių) apsaugos zonos (III skyrius, penktasis skirsnis) | 0,0815 | 6018622.02 | 591625.04 | Nacionalinė žemės tarnyba prie Žemės ūkio ministerijos |
| 44 | 44VŽ | Didieji Baušiai | Magistralinių dujotiekių ir naftotiekių (produktotiekių) apsaugos zonos (III skyrius, penktasis skirsnis) | 0,0112 | 6018347.31 | 591623.81 | Nacionalinė žemės tarnyba prie Žemės ūkio ministerijos |
| 45 | 45VŽ | Didieji Baušiai | Magistralinių dujotiekių ir naftotiekių (produktotiekių) apsaugos zonos (III skyrius, penktasis skirsnis) | 0,0341 | 6017848.74 | 591662.52 | Nacionalinė žemės tarnyba prie Žemės ūkio ministerijos |
| 46 | 46VŽ | Didieji Baušiai | Magistralinių dujotiekių ir naftotiekių (produktotiekių) apsaugos zonos (III skyrius, penktasis skirsnis) | 0,0747 | 6017450.78 | 591685.79 | Nacionalinė žemės tarnyba prie Žemės ūkio ministerijos |
| <i>Bendras valstybinės žemės plotų, kuriems žemės sklypai nesuformuoti ir kurie patenka į planu nustatomas MD ir naftotiekių (produktotiekių) apsaugos zonas (III skyrius, penktasis skirsnis) (kodas 107) plotas, ha</i> | | | | 45,1612 | | | |
| <i>Bendras valstybinės žemės plotų, kuriems žemės sklypai nesuformuoti ir kurie patenka į planu nustatomas elektros tinklų apsaugos zonas (III skyrius, ketvirtas skirsnis) (kodas 106) plotas, ha</i> | | | | 0,0370 | | | |

** Pastaba – valstybinės žemės plotas apskaičiuotas atsižvelgiant į gretimų sklypų išdėstymą.

Specialiųjų žemės naudojimo sąlygų pavadinimai:

| Kodas | Reikšmė |
|--------------|---|
| 106 | Elektros linijų apsaugos zonos (III skyrius, ketvirtasis skirsnis) |
| 107 | Magistralinių dujotiekių ir naftotiekių (produktotiekių) apsaugos zonos (III skyrius, penktasis skirsnis) |

2 PRIEDAS

1 lentelė. Žemės sklypų, kurie patenka į Plane nustatomas magistralinių dujotiekių ir susijusios infrastruktūros apsaugos zonas, duomenys

| Eil. Nr. | Žemės sklypo kadastrinis Nr. | Žemės sklypo unikalus Nr. | Žemės sklypo adresas |
|----------|------------------------------|---------------------------|--|
| 1 | 8520/7001:0003 | 4400-4079-8563 | Šalčininkų r. sav. |
| 2 | 8520/0001:0665 | 4400-1650-0504 | Šalčininkų r. sav. Jašiūnų k. |
| 3 | 8520/0001:0664 | 4400-1650-0291 | Šalčininkų r. sav. Jašiūnų k. Lydos g. 2B |
| 4 | 8520/0001:0212 | 8520-0001-0212 | Šalčininkų r. sav. Jašiūnų k. |
| 5 | 8520/0001:0211 | 8520-0001-0211 | Šalčininkų r. sav. Jašiūnų k. |
| 6 | 8520/0001:0210 | 8520-0001-0210 | Šalčininkų r. sav. Jašiūnų k. |
| 7 | 8520/7001:0013 | 4400-4846-4100 | Šalčininkų r. sav. |
| 8 | 8520/0001:0539 | 4400-0985-3241 | Šalčininkų r. sav. Keturių k. |
| 9 | 8520/0001:0513 | 4400-0927-7650 | Šalčininkų r. sav. Keturių k. |
| 10 | 8520/0001:0343 | 4400-0825-8728 | Šalčininkų r. sav. Keturių k. |
| 11 | 8520/0001:0644 | 4400-1592-6777 | Šalčininkų r. sav. Keturių k. |
| 12 | 8520/0001:0317 | 4400-0799-1382 | Šalčininkų r. sav. Keturių k. |
| 13 | 8520/0001:0440 | 4400-0881-8459 | Šalčininkų r. sav. Keturių k. |
| 14 | 8520/0001:0691 | 4400-1784-8874 | Šalčininkų r. sav. Keturių k. |
| 15 | 8520/0001:0517 | 4400-0936-8186 | Šalčininkų r. sav. Keturių k. |
| 16 | 8520/0001:0500 | 4400-0913-3304 | Šalčininkų r. sav. Keturių k. |
| 17 | 8520/0001:0503 | 4400-0913-4556 | Šalčininkų r. sav. Keturių k. |
| 18 | 8520/0001:0502 | 4400-0913-4356 | Šalčininkų r. sav. Keturių k. |
| 19 | 8520/0001:0495 | 4400-0913-1864 | Šalčininkų r. sav. Jašiūnų k. |
| 20 | 8520/0001:0214 | 8520-0001-0214 | Šalčininkų r. sav. Jašiūnų k. |
| 21 | 8520/0001:0215 | 8520-0001-0215 | Šalčininkų r. sav. Keturių k. |
| 22 | 8520/0008:0864 | 4400-1552-8113 | Šalčininkų r. sav. Keturių k. |
| 23 | 8520/0008:1062 | 4400-4255-5273 | Šalčininkų r. sav. Keturių k. |
| 24 | 8520/0008:0953 | 4400-1804-9364 | Šalčininkų r. sav. Keturių k. |
| 25 | 8520/0007:0265 | 4400-1804-9408 | Šalčininkų r. sav. Keturių k. |
| 26 | 8520/7001:0012 | 4400-4466-3481 | Šalčininkų r. sav. |
| 27 | 8540/0005:0068 | 8540-0005-0068 | Šalčininkų r. sav. Jaglimainių k. |
| 28 | 8540/0005:0090 | 8537-0005-0021 | Šalčininkų r. sav. Jaglimainių k. Lydos g. 55 |
| 29 | 8540/7001:0002 | 4400-4077-4716 | Šalčininkų r. sav. |
| 30 | 8540/0004:0004 | 8540-0004-0004 | Šalčininkų r. sav. Jaglimainių k. |
| 31 | 8540/0004:0432 | 4400-1064-3100 | Šalčininkų r. sav. Jaglimainių k. |
| 32 | 8540/0004:0586 | 4400-4865-8554 | Šalčininkų r. sav. Jaglimainių k. |
| 33 | 8540/0004:0043 | 8540-0005-0049 | Šalčininkų r. sav. Jaglimainių k. |
| 34 | 8540/7001:0026 | 4400-5606-0701 | Šalčininkų r. sav. Jaglimainių k. |
| 35 | 8540/0004:0009 | 8540-0004-0009 | Šalčininkų r. sav. Jaglimainių k. Vilniaus g. 18 |
| 36 | 8540/0004:0468 | 4400-1211-9949 | Šalčininkų r. sav. Jaglimainių k. |
| 37 | 8540/0004:0359 | 4400-0809-8200 | Šalčininkų r. sav. Jaglimainių k. |
| 38 | 8540/0004:0138 | 4400-2782-9056 | Šalčininkų r. sav. Jaglimainių k. |
| 39 | 8540/0004:0013 | 8540-0004-0013 | Šalčininkų r. sav. Jaglimainių k. |
| 40 | 8540/0004:0136 | 8540-0004-0136 | Šalčininkų r. sav. Zavišonių k. |
| 41 | 8540/0004:0292 | 4400-0743-7378 | Šalčininkų r. sav. Zavišonių k. |
| 42 | 8540/0004:0139 | 4400-2786-3125 | Šalčininkų r. sav. Zavišonių k. |

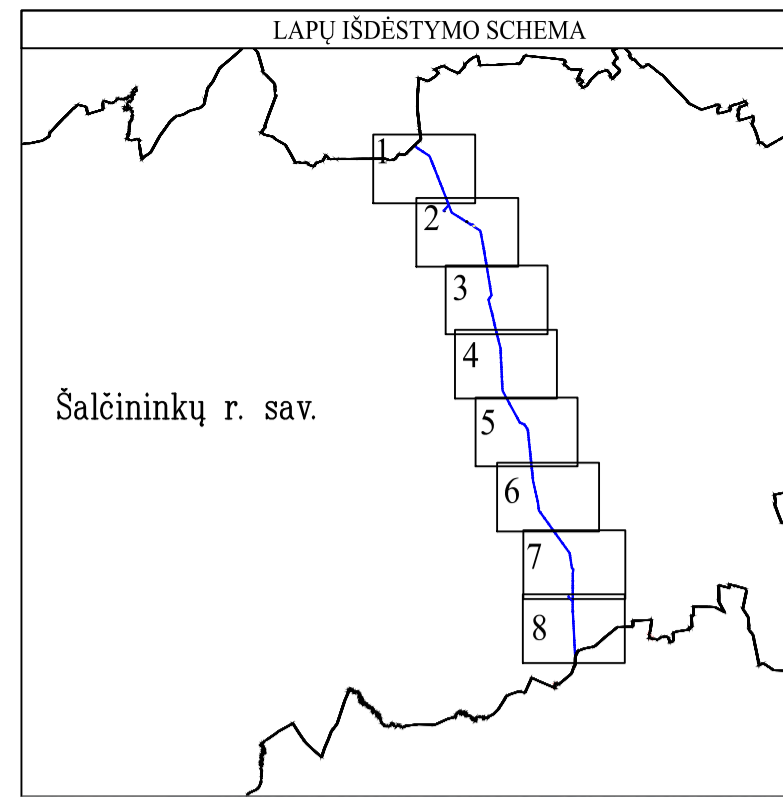
| Eil. Nr. | Žemės sklypo kadastrinis Nr. | Žemės sklypo unikalus Nr. | Žemės sklypo adresas |
|----------|------------------------------|---------------------------|---|
| 43 | 8540/0004:0279 | 4400-0732-8448 | Šalčininkų r. sav. Zavišonių k. |
| 44 | 8540/0004:0039 | 8540-0004-0039 | Šalčininkų r. sav. Zavišonių k. |
| 45 | 8540/0004:0016 | 8540-0004-0016 | Šalčininkų r. sav. Zavišonių k. |
| 46 | 8540/0004:0334 | 4400-0754-3462 | Šalčininkų r. sav. Zavišonių k. |
| 47 | 8540/0004:0263 | 4400-0731-5830 | Šalčininkų r. sav. Zavišonių k. |
| 48 | 8540/0004:0155 | 4400-0666-0471 | Šalčininkų r. sav. Zavišonių k. |
| 49 | 8540/0004:0012 | 8540-0004-0012 | Šalčininkų r. sav. Zavišonių k. |
| 50 | 8540/0004:0418 | 4400-0950-5668 | Šalčininkų r. sav. Zavišonių k. |
| 51 | 8540/0004:0470 | 4400-1256-8004 | Šalčininkų r. sav. Zavišonių k. |
| 52 | 8540/0004:0471 | 4400-1256-8091 | Šalčininkų r. sav. Zavišonių k. |
| 53 | 8540/0004:0538 | 4400-3102-2229 | Šalčininkų r. sav. Šalčininkėlių Tartoko k. |
| 54 | 8540/0004:0433 | 4400-1074-6462 | Šalčininkų r. sav. Šalčininkėlių Tartoko k. |
| 55 | 8540/0004:0541 | 4400-3147-3455 | Šalčininkų r. sav. Šalčininkėlių Tartoko k. |
| 56 | 8540/0004:0436 | 4400-1080-0589 | Šalčininkų r. sav. Šalčininkėlių Tartoko k. |
| 57 | 8540/0004:0018 | 8540-0004-0018 | Šalčininkų r. sav. Šalčininkėlių Tartoko k. |
| 58 | 8540/0004:0092 | 8540-0004-0092 | Šalčininkų r. sav. Šalčininkėlių Tartoko k. |
| 59 | 8540/0004:0111 | 8540-0004-0111 | Šalčininkų r. sav. Šalčininkėlių Tartoko k. |
| 60 | 8540/0004:0104 | 8540-0004-0104 | Šalčininkų r. sav. Šalčininkėlių Tartoko k. |
| 61 | 8540/0004:0114 | 8540-0004-0114 | Šalčininkų r. sav. Šalčininkėlių Tartoko k. |
| 62 | 8540/0004:0098 | 8540-0004-0098 | Šalčininkų r. sav. Šalčininkėlių Tartoko k. |
| 63 | 8540/0004:0099 | 8540-0004-0099 | Šalčininkų r. sav. Šalčininkėlių Tartoko k. |
| 64 | 8540/0004:0094 | 8540-0004-0094 | Šalčininkų r. sav. Šalčininkėlių Tartoko k. |
| 65 | 8540/0004:0106 | 8540-0004-0106 | Šalčininkų r. sav. Šalčininkėlių Tartoko k. |
| 66 | 8540/0004:0105 | 8540-0004-0105 | Šalčininkų r. sav. Šalčininkėlių Tartoko k. |
| 67 | 8540/0002:0152 | 4400-2117-1015 | Šalčininkų r. sav. Šalčininkėlių Tartoko k. |
| 68 | 8540/0002:0102 | 8540-0002-0102 | Šalčininkų r. sav. Šalčininkėlių Tartoko k. |
| 69 | 8540/0008:0145 | 4400-0211-1222 | Šalčininkų r. sav. Šalčininkėlių k. |
| 70 | 8540/0008:0176 | 4400-0222-3620 | Šalčininkų r. sav. Šalčininkėlių k. |
| 71 | 8540/0008:0175 | 4400-0222-3596 | Šalčininkų r. sav. Šalčininkėlių k. |
| 72 | 8540/0008:0191 | 4400-0225-2966 | Šalčininkų r. sav. Šalčininkėlių k. |
| 73 | 8540/7001:0041 | 4400-5609-7972 | Šalčininkų r. sav. |
| 74 | 8540/0008:0195 | 4400-0226-5154 | Šalčininkų r. sav. Šalčininkėlių k. |
| 75 | 8540/0008:0016 | 8540-0008-0016 | Šalčininkų r. sav. Šalčininkėlių k. |
| 76 | 8540/0008:0168 | 4400-0221-2915 | Šalčininkų r. sav. Šalčininkėlių k. |
| 77 | 8540/0008:0282 | 4400-0761-9381 | Šalčininkų r. sav. Šalčininkėlių k. |
| 78 | 8540/0008:0018 | 8540-0008-0018 | Šalčininkų r. sav. Šalčininkėlių k. |
| 79 | 8540/0008:0365 | 4400-1576-7836 | Šalčininkų r. sav. Šalčininkėlių k. |
| 80 | 8540/0008:0171 | 4400-0221-3545 | Šalčininkų r. sav. Šalčininkėlių k. |
| 81 | 8540/7001:0001 | 4400-4077-4438 | Šalčininkų r. sav. |
| 82 | 8540/0008:0144 | 4400-0211-1188 | Šalčininkų r. sav. Šalčininkėlių k. |
| 83 | 8540/0008:0277 | 4400-0734-7968 | Šalčininkų r. sav. Šalčininkėlių k. |
| 84 | 8540/0008:0196 | 4400-0226-5276 | Šalčininkų r. sav. Šalčininkėlių k. |
| 85 | 8540/0008:0136 | 4400-0198-2730 | Šalčininkų r. sav. Šalčininkėlių k. |
| 86 | 8540/0008:0269 | 4400-0727-8015 | Šalčininkų r. sav. Šalčininkėlių k. |

| Eil. Nr. | Žemės sklypo kadastrinis Nr. | Žemės sklypo unikalus Nr. | Žemės sklypo adresas |
|----------|------------------------------|---------------------------|-------------------------------------|
| 87 | 8540/0008:0289 | 4400-0814-0380 | Šalčininkų r. sav. Šalčininkėlių k. |
| 88 | 8540/0008:0281 | 4400-0761-9292 | Šalčininkų r. sav. Šalčininkėlių k. |
| 89 | 8540/0008:0186 | 4400-0224-6515 | Šalčininkų r. sav. Šalčininkėlių k. |
| 90 | 8540/0008:0286 | 4400-0766-2406 | Šalčininkų r. sav. Šalčininkėlių k. |
| 91 | 8540/0008:0326 | 4400-1012-9156 | Šalčininkų r. sav. Šalčininkėlių k. |
| 92 | 8540/0008:0115 | 8540-0008-0115 | Šalčininkų r. sav. Šalčininkėlių k. |
| 93 | 8540/0008:0239 | 4400-0237-6265 | Šalčininkų r. sav. Šalčininkėlių k. |
| 94 | 8540/0008:0414 | 8540-0001-0074 | Šalčininkų r. sav. Šalčininkėlių k. |
| 95 | 8540/0008:0389 | 4400-2385-7630 | Šalčininkų r. sav. Šalčininkėlių k. |
| 96 | 8540/0008:0114 | 8540-0008-0114 | Šalčininkų r. sav. Šalčininkėlių k. |
| 97 | 8540/0008:0178 | 4400-0222-8071 | Šalčininkų r. sav. Šalčininkėlių k. |
| 98 | 8540/0008:0347 | 4400-1174-7010 | Šalčininkų r. sav. Šalčininkėlių k. |
| 99 | 8540/0008:0255 | 4400-0642-3098 | Šalčininkų r. sav. Šalčininkėlių k. |
| 100 | 8540/0008:0290 | 4400-0814-0669 | Šalčininkų r. sav. Šalčininkėlių k. |
| 101 | 8540/0008:0307 | 4400-0905-1840 | Šalčininkų r. sav. Šalčininkėlių k. |
| 102 | 8540/0008:0150 | 4400-0211-9299 | Šalčininkų r. sav. Šalčininkėlių k. |
| 103 | 8540/0008:0212 | 4400-0229-2208 | Šalčininkų r. sav. Šalčininkėlių k. |
| 104 | 8540/0008:0161 | 4400-0221-2774 | Šalčininkų r. sav. Šalčininkėlių k. |
| 105 | 8540/0008:0430 | 4400-5373-1916 | Šalčininkų r. sav. Šalčininkėlių k. |
| 106 | 8540/0008:0322 | 4400-0979-9680 | Šalčininkų r. sav. Šalčininkėlių k. |
| 107 | 8540/0008:0192 | 4400-0225-9158 | Šalčininkų r. sav. Šalčininkėlių k. |
| 108 | 8540/0008:0216 | 4400-0229-7327 | Šalčininkų r. sav. Šalčininkėlių k. |
| 109 | 8540/0008:0408 | 4400-2946-3476 | Šalčininkų r. sav. Šalčininkėlių k. |
| 110 | 8540/0008:0167 | 4400-0221-2876 | Šalčininkų r. sav. Šalčininkėlių k. |
| 111 | 8540/0008:0209 | 4400-0228-1380 | Šalčininkų r. sav. Šalčininkėlių k. |
| 112 | 8540/0008:0198 | 4400-0226-5365 | Šalčininkų r. sav. Šalčininkėlių k. |
| 113 | 8540/0008:0137 | 4400-0200-6471 | Šalčininkų r. sav. Šalčininkėlių k. |
| 114 | 8540/0008:0218 | 4400-0229-7516 | Šalčininkų r. sav. Šalčininkėlių k. |
| 115 | 8540/0008:0215 | 4400-0229-7305 | Šalčininkų r. sav. Šalčininkėlių k. |
| 116 | 8540/0008:0225 | 4400-0231-8992 | Šalčininkų r. sav. Šalčininkėlių k. |
| 117 | 8540/0008:0151 | 4400-0211-9377 | Šalčininkų r. sav. Šalčininkėlių k. |
| 118 | 8540/0008:0294 | 4400-0828-3085 | Šalčininkų r. sav. Šalčininkėlių k. |
| 119 | 8540/0008:0253 | 4400-0620-0702 | Šalčininkų r. sav. Šalčininkėlių k. |
| 120 | 8540/0008:0363 | 4400-1535-0466 | Šalčininkų r. sav. Šalčininkėlių k. |
| 121 | 8540/0008:0264 | 4400-0681-2142 | Šalčininkų r. sav. Šalčininkėlių k. |
| 122 | 8540/0008:0267 | 4400-0726-2902 | Šalčininkų r. sav. Šalčininkėlių k. |
| 123 | 8540/0008:0330 | 4400-1080-1153 | Šalčininkų r. sav. Šalčininkėlių k. |
| 124 | 8540/0008:0061 | 8540-0008-0061 | Šalčininkų r. sav. Šalčininkėlių k. |
| 125 | 8540/0008:0062 | 8540-0008-0062 | Šalčininkų r. sav. Šalčininkėlių k. |
| 126 | 8507/0004:0023 | 8507-0004-0023 | Šalčininkų r. sav. Ažulomio k. |
| 127 | 8507/0004:0041 | 8507-0004-0041 | Šalčininkų r. sav. Ažulomio k. |
| 128 | 8507/0004:0038 | 8507-0004-0038 | Šalčininkų r. sav. Ažulomio k. |
| 129 | 8507/0004:0309 | 4400-2085-1618 | Šalčininkų r. sav. Ažulomio k. |
| 130 | 8507/0004:0304 | 4400-1993-4694 | Šalčininkų r. sav. Ažulomio k. |

| Eil. Nr. | Žemės sklypo kadastrinis Nr. | Žemės sklypo unikalus Nr. | Žemės sklypo adresas |
|----------|------------------------------|---------------------------|-----------------------------------|
| 131 | 8507/0004:0310 | 4400-2085-1772 | Šalčininkų r. sav. Ažulomio k. |
| 132 | 8507/0004:0015 | 4400-2580-5830 | Šalčininkų r. sav. Naujakiemio k. |
| 133 | 8507/0004:0247 | 4400-0908-4953 | Šalčininkų r. sav. Šalčininkų m. |
| 134 | 8507/0004:0303 | 4400-1944-5484 | Šalčininkų r. sav. Šalčininkų m. |
| 135 | 8507/0004:0239 | 4400-0799-1446 | Šalčininkų r. sav. Šalčininkų m. |
| 136 | 8507/0004:0256 | 4400-1006-4581 | Šalčininkų r. sav. Šalčininkų m. |
| 137 | 8507/0004:0253 | 4400-0941-7052 | Šalčininkų r. sav. Šalčininkų m. |
| 138 | 8507/0004:0292 | 4400-1811-9649 | Šalčininkų r. sav. Šalčininkų m. |
| 139 | 8507/0004:0245 | 4400-0860-3441 | Šalčininkų r. sav. Šalčininkų m. |
| 140 | 8507/0001:0533 | 4400-1823-9237 | Šalčininkų r. sav. Šalčininkų m. |
| 141 | 8507/0001:0265 | 4400-0860-3374 | Šalčininkų r. sav. Šalčininkų m. |
| 142 | 8507/0001:0451 | 4400-1147-5408 | Šalčininkų r. sav. Šalčininkų m. |
| 143 | 8507/0001:0356 | 4400-0943-6204 | Šalčininkų r. sav. Šalčininkų m. |
| 144 | 8507/0001:0446 | 4400-1063-1573 | Šalčininkų r. sav. Šalčininkų m. |
| 145 | 8507/0001:0371 | 4400-0951-8456 | Šalčininkų r. sav. Šalčininkų m. |
| 146 | 8507/0001:0278 | 4400-0901-1287 | Šalčininkų r. sav. Šalčininkų m. |
| 135 | 8507/0004:0239 | 4400-0799-1446 | Šalčininkų r. sav. Šalčininkų m. |
| 136 | 8507/0004:0256 | 4400-1006-4581 | Šalčininkų r. sav. Šalčininkų m. |
| 137 | 8507/0004:0253 | 4400-0941-7052 | Šalčininkų r. sav. Šalčininkų m. |
| 138 | 8507/0004:0292 | 4400-1811-9649 | Šalčininkų r. sav. Šalčininkų m. |
| 139 | 8507/0004:0245 | 4400-0860-3441 | Šalčininkų r. sav. Šalčininkų m. |
| 140 | 8507/0001:0533 | 4400-1823-9237 | Šalčininkų r. sav. Šalčininkų m. |
| 141 | 8507/0001:0265 | 4400-0860-3374 | Šalčininkų r. sav. Šalčininkų m. |
| 142 | 8507/0001:0451 | 4400-1147-5408 | Šalčininkų r. sav. Šalčininkų m. |
| 143 | 8507/0001:0356 | 4400-0943-6204 | Šalčininkų r. sav. Šalčininkų m. |
| 144 | 8507/0001:0446 | 4400-1063-1573 | Šalčininkų r. sav. Šalčininkų m. |
| 145 | 8507/0001:0371 | 4400-0951-8456 | Šalčininkų r. sav. Šalčininkų m. |
| 146 | 8507/0001:0278 | 4400-0901-1287 | Šalčininkų r. sav. Šalčininkų m. |
| 147 | 8507/7001:0004 | 4400-4333-5530 | Šalčininkų r. sav. |
| 148 | 8507/0001:0344 | 4400-0939-5155 | Šalčininkų r. sav. Šalčininkų m. |
| 149 | 8507/0001:0462 | 4400-1285-7095 | Šalčininkų r. sav. Šalčininkų m. |
| 150 | 8507/0001:0385 | 4400-1006-4850 | Šalčininkų r. sav. Šalčininkų m. |
| 151 | 8507/0001:0300 | 4400-0908-4853 | Šalčininkų r. sav. Šalčininkų m. |
| 152 | 8507/0001:0313 | 4400-0910-2572 | Šalčininkų r. sav. Šalčininkų m. |
| 153 | 8542/0004:0316 | 4400-0848-1616 | Šalčininkų r. sav. Šalčininkų m. |
| 154 | 8542/0004:0249 | 4400-2085-2315 | Šalčininkų r. sav. Šalčininkų m. |
| 155 | 8542/0004:0388 | 4400-1811-2890 | Šalčininkų r. sav. Šalčininkų m. |
| 156 | 8507/0001:0393 | 4400-1029-5959 | Šalčininkų r. sav. Šalčininkų m. |
| 157 | 8542/0004:0225 | 4400-0888-4666 | Šalčininkų r. sav. Šalčininkų m. |
| 158 | 8542/0004:0106 | 4400-0943-7345 | Šalčininkų r. sav. Šalčininkų m. |
| 159 | 8542/0004:0800 | 8507-0001-0046 | Šalčininkų r. sav. Šalčininkų m. |
| 160 | 8507/0001:0355 | 4400-0943-6137 | Šalčininkų r. sav. Šalčininkų m. |
| 161 | 8542/0004:8588 | 8507-0001-0059 | Šalčininkų r. sav. Šalčininkų m. |
| 162 | 8542/0004:0178 | 4400-1033-8435 | Šalčininkų r. sav. Šalčininkų m. |

| Eil. Nr. | Žemės sklypo kadastrinis Nr. | Žemės sklypo unikalus Nr. | Žemės sklypo adresas |
|----------|------------------------------|---------------------------|----------------------------------|
| 163 | 8507/0001:0457 | 4400-1165-8163 | Šalčininkų r. sav. Šalčininkų m. |
| 164 | 8542/0004:0056 | 4400-0900-0793 | Šalčininkų r. sav. Šalčininkų m. |
| 165 | 8507/0001:0200 | 4400-0770-1326 | Šalčininkų r. sav. Šalčininkų m. |
| 166 | 8507/0001:0427 | 4400-1037-2637 | Šalčininkų r. sav. Šalčininkų m. |
| 167 | 8507/0001:0269 | 4400-0887-9778 | Šalčininkų r. sav. Šalčininkų m. |
| 168 | 8507/7001:0007 | 4400-4723-1434 | Šalčininkų r. sav. Ūtos k. |
| 169 | 8542/0004:0350 | 8507-0010-0068 | Šalčininkų r. sav. Šalčininkų m. |
| 170 | 8542/0004:0071 | 4400-0946-2580 | Šalčininkų r. sav. Šalčininkų m. |
| 171 | 8542/0004:0220 | 4400-0909-5947 | Šalčininkų r. sav. Šalčininkų m. |
| 172 | 8542/0004:0129 | 4400-0892-8572 | Šalčininkų r. sav. Šalčininkų m. |
| 173 | 8542/0004:0324 | 4400-0908-2548 | Šalčininkų r. sav. Šalčininkų m. |
| 174 | 8542/0004:0185 | 4400-1817-1464 | Šalčininkų r. sav. Šalčininkų m. |
| 175 | 8542/0004:0234 | 4400-1035-0656 | Šalčininkų r. sav. Šalčininkų m. |
| 176 | 8507/0010:0253 | 4400-1029-7775 | Šalčininkų r. sav. Šalčininkų m. |
| 177 | 8507/0010:0242 | 4400-0926-0162 | Šalčininkų r. sav. Šalčininkų m. |
| 178 | 8507/0010:0230 | 4400-0903-6066 | Šalčininkų r. sav. Šalčininkų m. |
| 179 | 8507/0010:0226 | 4400-0887-9745 | Šalčininkų r. sav. Šalčininkų m. |
| 180 | 8507/0010:0238 | 4400-0918-3119 | Šalčininkų r. sav. Šalčininkų m. |
| 181 | 8507/0010:8510 | 4400-1800-3519 | Šalčininkų r. sav. Šalčininkų m. |
| 182 | 8507/0010:0216 | 4400-0773-8718 | Šalčininkų r. sav. Šalčininkų m. |
| 183 | 8507/0010:0239 | 4400-0918-3284 | Šalčininkų r. sav. Šalčininkų m. |
| 184 | 8507/0010:0235 | 4400-0909-7728 | Šalčininkų r. sav. Šalčininkų m. |
| 185 | 8507/0010:0241 | 4400-0925-8588 | Šalčininkų r. sav. Šalčininkų m. |
| 186 | 8507/0010:8511 | 4400-1804-0845 | Šalčininkų r. sav. Šalčininkų m. |
| 187 | 8507/0010:0263 | 4400-1065-2574 | Šalčininkų r. sav. Šalčininkų m. |
| 188 | 8507/0010:0069 | 8507-0010-0069 | Šalčininkų r. sav. Šalčininkų m. |
| 189 | 8507/0010:0066 | 8507-0010-0066 | Šalčininkų r. sav. Šalčininkų m. |
| 190 | 8507/0010:0262 | 4400-1065-2352 | Šalčininkų r. sav. Šalčininkų m. |
| 191 | 8507/0010:0233 | 4400-0909-5658 | Šalčininkų r. sav. Šalčininkų m. |
| 192 | 8507/0010:0257 | 4400-1039-2040 | Šalčininkų r. sav. Šalčininkų m. |
| 193 | 8507/0010:0247 | 4400-0943-7398 | Šalčininkų r. sav. Šalčininkų m. |
| 194 | 8507/7001:0019 | 4400-5495-7010 | Šalčininkų r. sav. Šalčininkų k. |
| 195 | 8507/0010:0005 | 8507-0010-0005 | Šalčininkų r. sav. Šalčininkų k. |
| 196 | 8507/0010:0007 | 4400-2611-7870 | Šalčininkų r. sav. Šalčininkų k. |
| 197 | 8507/0010:0067 | 8507-0010-0067 | Šalčininkų r. sav. Šalčininkų k. |
| 198 | 8507/0010:0006 | 4400-2607-8917 | Šalčininkų r. sav. Šalčininkų k. |
| 199 | 8507/0010:0023 | 8507-0010-0023 | Šalčininkų r. sav. Milvydų k. |
| 200 | 8507/0010:0094 | 4400-0119-6361 | Šalčininkų r. sav. Milvydų k. |
| 201 | 8507/0010:0854 | 4400-5062-2754 | Šalčininkų r. sav. Milvydų k. |
| 202 | 8507/0010:8553 | 4400-5062-2192 | Šalčininkų r. sav. Milvydų k. |
| 203 | 8507/0010:0505 | 4400-2810-1135 | Šalčininkų r. sav. Milvydų k. |
| 204 | 8598/6666:0001 | 8598-6666-0001 | Šalčininkų r. sav. |

GRAFINĖ DALIS



ŠALČININKŲ RAJONO SAVIVALDYBĖS TERITORIJOJE ESANČIŲ MAGISTRALINIŲ DUJOTIEKIŲ IR SUSIJUSIOS INFRASTRUKTŪROS APSAUGOS ZONŲ PLANAS

M 1:5000



Sutartiniai ženklai:

- KMK □ - Kontrolės ir matavimo kolonėlė (toliau - KMK) ir jos apsaugos zona (1 m atstumu nuo KMK centro)**
- - Vėdinimo vamzdis
- - Savivaldybių ribos
- - Gyvenamosios vietovės riba
- - Magistralinis dujotiekis (toliau MD)

Žemės sklypų teritorijos, kurioms nustatomos arba tikslinamos MD, vandens tiekimo, elektros ar ryšių apsaugos zonos, unikalus numeris, ribos, jų matavimo tipai:

- 0000-0000-0000 - Kadastriniai matavimai (Lietuvos koordinacių sistema (LKS-94))
- 0000-0000-0000 - Preliminarūs matavimai
- 1VZ - Laisvos valstybinės žemės (VŽ) teritorijos, kuriose nustatomos MD ar elektros tinklų apsaugos zonos, ribos ir eilės numeris
- ▨ - Planu nustatomos MD ir naftotiekių (produktotiekių) apsaugos zonos (III skyrius, penktasis skirsnis) (kodas 107)*
- ▨ - Esamos, bet planu tikslinamos MD ir naftotiekių (produktotiekių) apsaugos zonos (III skyrius, penktasis skirsnis) (kodas 107)*
- ▨ - Esamos ir įregistruotos MD ir naftotiekių (produktotiekių) apsaugos zonos (III skyrius, penktasis skirsnis) (kodas 107)*

Pastabos:

* vadovaujantis LR specialiųjų žemės naudojimo sąlygų įstatymo 27 str. 1 p.: Magistralinių dujotiekių ir naftotiekių (produktotiekių) vamzdinio apsaugos zona – ilgiai vamzdžio trasos esanti žemės juosta, kurios ribos yra po 25 metrus abiejose puses nuo vamzdžio ašies, virš šios juostos esanti oro erdvė, po šia juosta esanti žemė bei vanduo virš šios juostos ir po ja. 27 str. 3 p.: Kitų magistralinių dujotiekių ir naftotiekių (produktotiekių) įrenginių ir statinių (stotelių, uždarymo įtaisų, valymo ir diagnostavimo įtaisų paleidimo ir priėmimo kamerų, slėgio ribojimo mazgų) apsaugos zona – žemės juosta, kurios ribos yra 25 metrų atstumu aplink teritorijos, kurioje yra šie įrenginiai ar statiniai, aptvėrima, virš šios juostos esanti oro erdvė ir žemė po šia juosta;

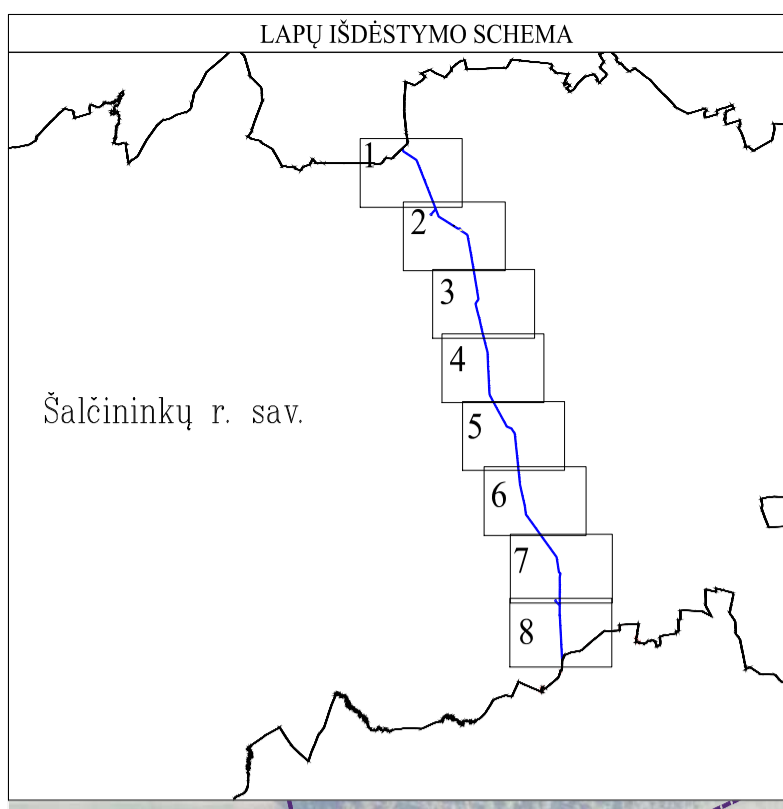
Valstybės įmonė Žemės ūkio duomenų centras
Geodetijos, žemėtvarkos ir teritorijų planavimo skyrius
Konstitucijos pr. 23-401 (A korpusas) Vilnius
Tel. 8 (5) 262 30 00
Įmonės kodas 306205513

| Pareigos | Parašas | Vardas, pavardė | Data |
|-----------------------|---------|----------------------|------------|
| Sk. vad. pavaduotojas | | Justinas Kačinskas | 2022-11-10 |
| Proj. vadovė | | Irma Lenortavičiūtė | 2022-11-10 |
| Vyr. specialistė | | Kamili Karalevičiūtė | 2022-11-10 |

| | | | | |
|---|---|---|----------|------|
| Matavimų kvalifikacijos pažymėjimo Nr.: 2M-M-2794 | | | | A.V. |
| Sutarties Nr. 616772 | ŠALČININKŲ RAJONO SAVIVALDYBĖS TERITORIJOJE ESANČIŲ MAGISTRALINIŲ DUJOTIEKIŲ IR SUSIJUSIOS INFRASTRUKTŪROS APSAUGOS ZONŲ PLANAS | | | |
| M 1:5000 | Lapų skaičius | 8 | Lapo Nr. | 1 |

ŠALČININKŲ RAJONO SAVIVALDYBĖS TERITORIJOJE ESANČIŲ MAGISTRALINIŲ DUJOTIEKIŲ IR SUSIJUSIOS INFRASTRUKTŪROS APSAUGOS ZONŲ PLANAS

M 1:5000



Šalčininkų r. sav.



Sutartiniai ženklai:

- KMK** □ - Kontrolės ir matavimo kolonėlė (toliau - KMK) ir jos apsaugos zona (1 m atstumu nuo KMK centro)**
- KAS** ▲ - Katodinės apsaugos stotis
- DSS** △ - Dujų skirstymo stotis
- ▲ - Anodinis įžemiklis
- — — — — - Teritorijos, kurioje yra MD įrenginių ir statinių (stočių, uždarymo įtaisų, valymo ir diagnozavimo įtaisų paleidimo ir priėmimo kamerų, slėgio ribojimo mazgų), aptvėrimas
- — — — — - Ryšių tinklų linijos (su MD susijusi infrastruktūra)
- — — — — - Įžeminimo juostos (su MD susijusi infrastruktūra)
- — — — — - Žemės įtampos požeminės elektros linijos (su MD susijusi infrastruktūra)
- — — — — - Prapūtimo vamzdis
- — — — — - Vėdinimo vamzdis
- — — — — - Savivaldybių ribos
- — — — — - Gyvenamosios vietovės riba
- — — — — - Magistralinis dujotiekis (toliau MD)

Žemės sklypų teritorijos, kurioms nustatomos arba tikslinamos MD, vandens tiekimo, elektros ar ryšių apsaugos zonos, unikalus numeris, ribos, jų matavimo tipai:

- 0000-0000-0000 - Kadastriiniai matavimai (Lietuvos koordinacių sistema (LKS-94))
- 0000-0000-0000 - Preliminariis matavimai
- 1VŽ - Laisvos valstybinės žemės (VŽ) teritorijos, kuriose nustatomos MD ar elektros tinklų apsaugos zonos, ribos ir eilės numeris
- — — — — - Planu nustatomos MD ir naftotiekių (produktotiekių) apsaugos zonos (III skyrius, penktasis skirsnis) (kodas 107)*
- — — — — - Esamos, bet planu tikslinamos MD ir naftotiekių (produktotiekių) apsaugos zonos (III skyrius, penktasis skirsnis) (kodas 107)*
- — — — — - Esamos ir įrengtos MD ir naftotiekių (produktotiekių) apsaugos zonos (III skyrius, penktasis skirsnis) (kodas 107)*
- — — — — - Planu nustatomos elektros tinklų apsaugos zonos (III skyrius, ketvirtasis skirsnis) (kodas 106) (su MD susijusi infrastruktūra)**

Pastabos:

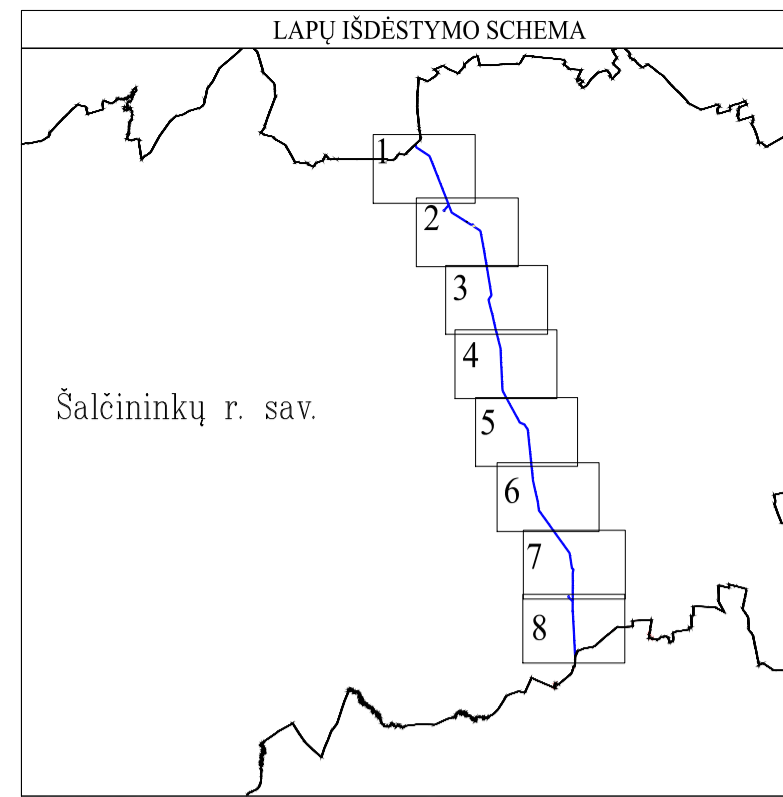
* vadovaujantis LR specialiuju žemės naudojimo sąlygų įstatymo 27 str. 1 p.: Magistralinių dujotiekių ir naftotiekių (produktotiekių) vamzdinio apsaugos zona – išilgai vamzdinio traso esanti žemės juosta, kurios ribos yra po 25 metrus abiejose puses nuo vamzdžio ašies, virš šios juostos esanti oro erdvė, po šia juosta esanti žemė bei vanduo virš šio juostos ir po ja. 27 str. 3 p.: Kitų magistralinių dujotiekių ir naftotiekių (produktotiekių) įrenginių ir statinių (stočių, uždarymo įtaisų, valymo ir diagnozavimo įtaisų paleidimo ir priėmimo kamerų, slėgio ribojimo mazgų) apsaugos zona – žemės juosta, kurios ribos yra 25 metrų atstumu aplink teritorijos, kurioje yra šie įrenginiai ar statiniai, aptvėrimą, virš šios juostos esanti oro erdvė ir žemė po šia juosta;

** vadovaujantis LR specialiuju žemės naudojimo sąlygų įstatymo 24 str. 3 p.: Požeminių kabelių linijos apsaugos zona – išilgai požeminių kabelių linijos esanti žemės juosta, kurios ribos yra po vieną metrą į abiejose puses nuo šios linijos, vanduo virš jos ir žemė po šia juosta;

Valstybės įmonė Žemės tikslinimo centras
Geodėzijos, žemėtvarkos ir teritorijų planavimo skyrius
Konstitucijos pr. 23-401 (A korpusas) Vilnius
Tel. 8 (5) 262 30 00
Įmonės kodas 306205513

| Pareigos | Parašas | Vardas, pavardė | Data |
|-----------------------|---------|----------------------|------------|
| Sk. vad. pavaduotojas | | Justinas Kačinskas | 2022-11-10 |
| Proj. vadovė | | Irma Lenortavičiūtė | 2022-11-10 |
| Vyr. specialistė | | Kamili Karalevičiūtė | 2022-11-10 |

| | | | |
|--|---|---------------|----------|
| Mataviminių kvalifikacijos pažymėjimo Nr.: 2M-M-2794 | | | |
| Sutarties Nr. 616772 | ŠALČININKŲ RAJONO SAVIVALDYBĖS TERITORIJOJE ESANČIŲ MAGISTRALINIŲ DUJOTIEKIŲ IR SUSIJUSIOS INFRASTRUKTŪROS APSAUGOS ZONŲ PLANAS | Lapų skaičius | Lapo Nr. |
| M 1:5000 | | 8 | 1 |



ŠALČININKŲ RAJONO SAVIVALDYBĖS TERITORIJOJE ESANČIŲ MAGISTRALINIŲ DUJOTIEKIŲ IR SUSIJUSIOS INFRASTRUKTŪROS APSAUGOS ZONŲ PLANAS
M 1:5000



Sutartiniai ženklai:

- KMK □ - Kontrolės ir matavimo kolonėlė (toliau - KMK) ir jos apsaugos zona (1 m atstumu nuo KMK centro)**
- - Vėdinimo vamzdis
- · - · - Savivaldybių ribos
- - - - Gyvenamosios vietovės riba
- - - - - Magistralinis dujotiekis (toliau MD)

Žemės sklypų teritorijos, kurioms nustatomos arba tikslinamos MD, vandens tiekimo, elektros ar ryšių apsaugos zonos, unikalus numeris, ribos, jų matavimo tipai:

- 0000-0000-0000 - Kadastriniai matavimai (Lietuvos koordinacių sistema (LKS-94))
- 0000-0000-0000 - Preliminariūs matavimai
- 1VZ - Laisvos valstybinės žemės (VŽ) teritorijos, kuriose nustatomos MD ar elektros tinklų apsaugos zonos, ribos ir eilės numeris
- ▨ - Planu nustatomos MD ir naftotiekių (produktotiekių) apsaugos zonos (III skyrius, penktasis skirsnis) (kodas 107)*
- ▨ - Esamos, bet planu tikslinamos MD ir naftotiekių (produktotiekių) apsaugos zonos (III skyrius, penktasis skirsnis) (kodas 107)*
- ▨ - Esamos ir įregistruotos MD ir naftotiekių (produktotiekių) apsaugos zonos (III skyrius, penktasis skirsnis) (kodas 107)*

Pastabos:
* vadovaujantis LR specialiuju žemės naudojimo sąlygų įstatymu 27 str. 1 p.: Magistralinių dujotiekių ir naftotiekių (produktotiekių) vamzdžio apsaugos zona – bilgai vamzdžio trasos esanti žemės juosta, kurios ribos yra po 25 metrus abiejose puses nuo vamzdžio ašies, virš šios juostos esanti oro erdvė, po šia juosta esanti žemė bei vanduo virš šios juostos ir po ją. 27 str. 3 p.: Kitų magistralinių dujotiekių ir naftotiekių (produktotiekių) įrenginių ir statinių (stotijų, uždarymo įtaisų, valymo ir diagnostavimo įtaisų paleidimo ir priėmimo kamerų, slėgio ribojimo mazgų) apsaugos zona – žemės juosta, kurios ribos yra 25 metrų atstumu aplink teritorijas, kurioje yra šie įrenginiai ar statiniai, aptvėrima, virš šios juostos esanti oro erdvė ir žemė po šia juosta;

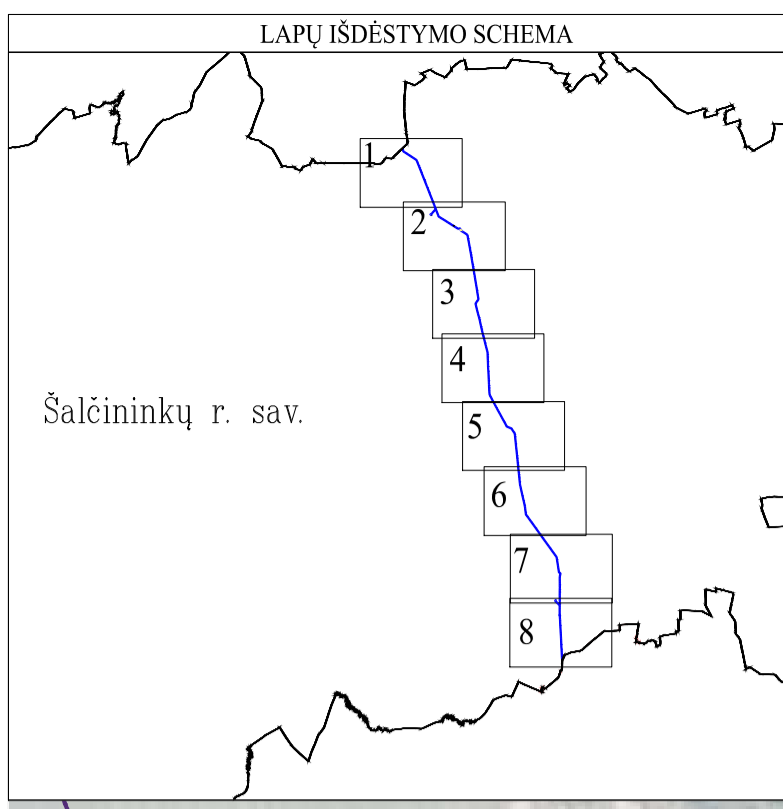
Valstybės įmonė Žemės tikslinimo centras
Geodetijos, žemėtvarkos ir teritorijų planavimo skyrius
Konstitucijos pr. 23-401 (A korpusas) Vilnius
Tel. 8 (5) 262 30 00
Įmonės kodas 306205513

| Pareigos | Parašas | Vardas, pavardė | Data |
|-----------------------|---------|----------------------|------------|
| Sk. vad. pavaduotojas | | Justinas Kačinskas | 2022-11-10 |
| Proj. vadovė | | Irma Lenortavičiūtė | 2022-11-10 |
| Vyr. specialistė | | Kamilė Karalevičiūtė | 2022-11-10 |

| | | | | |
|--|---|----------|--|------|
| Matininko kvalifikacijos pažymėjimo Nr.: 2M-M-2794 | | | | A.V. |
| Sutarties Nr. 616772 | ŠALČININKŲ RAJONO SAVIVALDYBĖS TERITORIJOJE ESANČIŲ MAGISTRALINIŲ DUJOTIEKIŲ IR SUSIJUSIOS INFRASTRUKTŪROS APSAUGOS ZONŲ PLANAS | | | |
| | Lapų skaičius | Lapo Nr. | | |
| M 1:5000 | 8 | 3 | | |

ŠALČININKŲ RAJONO SAVIVALDYBĖS TERITORIJOJE ESANČIŲ MAGISTRALINIŲ DUJOTIEKIŲ IR SUSIJUSIOS INFRASTRUKTŪROS APSAUGOS ZONŲ PLANAS

M 1:5000



Sutartiniai ženklai:

- KMK □ - Kontrolės ir matavimo kolonėlė (toliau - KMK) ir jos apsaugos zona (1 m atstumu nuo KMK centro)**
- — — — — Žemos įtampos požeminės elektros linijos (su MD susijusi infrastruktūra)
- — — — — Savivaldybių ribos
- — — — — Gyvenamosios vietovės riba
- — — — — Magistralinis dujotiekis (toliau MD)

Žemės sklypų teritorijos, kurioms nustatomos arba tikslinamos MD, vandens tiekimo, elektros ar ryšių apsaugos zonos, unikalus numeris, ribos, jų matavimo tipai:

- 0000-0000-0000 - Kadastriniai matavimai (Lietuvos koordinatų sistema (LKS-94))
- 0000-0000-0000 - Preliminarūs matavimai
- lvž □ - Laisvos valstybinės žemės (VŽ) teritorijos, kuriose nustatomos MD ar elektros tinklų apsaugos zonos, ribos ir eilės numeris
- ▨ - Planu nustatomos MD ir naftotiekių (produktotiekių) apsaugos zonos (III skyrius, penktasis skirsnis) (kodas 107)*
- ▨ - Esamos, bet planu tikslinamos MD ir naftotiekių (produktotiekių) apsaugos zonos (III skyrius, penktasis skirsnis) (kodas 107)*
- ▨ - Esamos ir įregistruotos MD ir naftotiekių (produktotiekių) apsaugos zonos (III skyrius, penktasis skirsnis) (kodas 107)*
- ▨ - Planu nustatomos elektros tinklų apsaugos zonos (III skyrius, ketvirtasis skirsnis) (kodas 106) (su MD susijusi infrastruktūra)**

Pastabos:

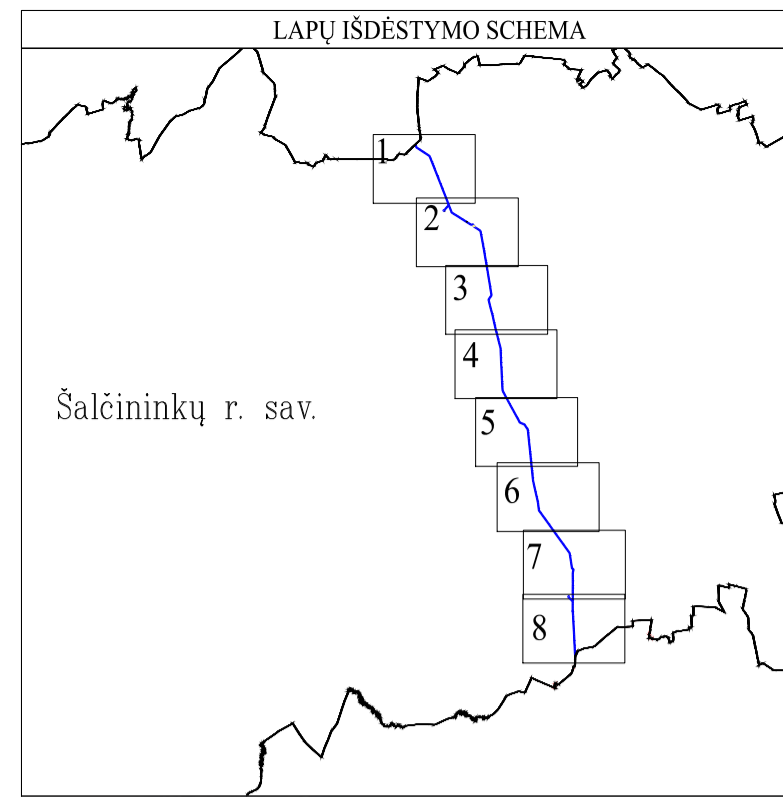
* vadovaujantis LR specialiuju žemės naudojimo sąlygų įstatymu 27 str. 1 p.: Magistralinių dujotiekių ir naftotiekių (produktotiekių) vamzdinio apsaugos zona – išilgai vamzdinio traso esanti žemės juosta, kurios ribos yra po 25 metrus abi puses nuo vamzdinio ašies, virš šios juostos esanti oro erdvė, po šia juosta esanti žemė bei vanduo virš šios juostos ir po ja. 27 str. 3 p.: Kitų magistralinių dujotiekių ir naftotiekių (produktotiekių) įrenginių ir statinių (stotijų, uždarymo įtaisų, valymo ir diagnostavimo įtaisų paleidimo ir priėmimo kamerų, slėgio ribojimo mazgų) apsaugos zona – žemės juosta, kurios ribos yra 25 metrų atstumu aplink teritorijos, kurioje yra šie įrenginiai ar statiniai, aptvėrima, virš šios juostos esanti oro erdvė ir žemė po šia juosta;

** vadovaujantis LR specialiuju žemės naudojimo sąlygų įstatymu 24 str. 3 p.: Požeminių kabelių linijos apsaugos zona – išilgai požeminių kabelių linijos esanti žemės juosta, kurios ribos yra po vieną metrą į abi puses nuo šios linijos, vanduo virš jos ir žemė po šia juosta;

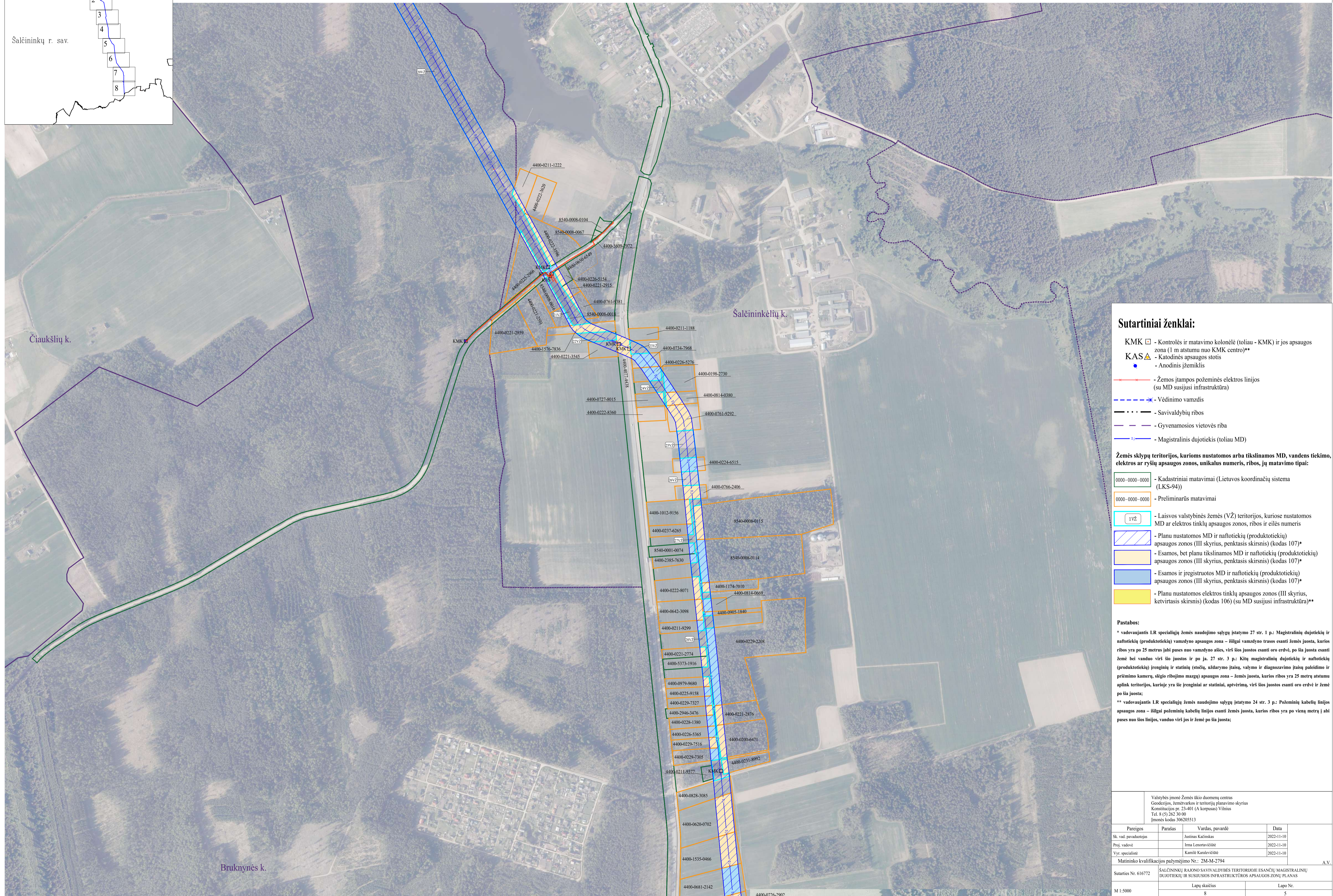
Valstybės įmonė Žemės ūkio duomenų centras
Geodetijos, žemėtvarkos ir teritorijų planavimo skyrius
Konstitucijos pr. 23-401 (A korpusas) Vilnius
Tel. 8 (5) 262 30 00
Įmonės kodas 306205513

| Pareigos | Parašas | Vardas, pavardė | Data |
|-----------------------|---------|----------------------|------------|
| Sk. vad. pavaduotojas | | Justinas Kačinskas | 2022-11-10 |
| Proj. vadovė | | Irma Lenortavičiūtė | 2022-11-10 |
| Vyr. specialistė | | Kamėlė Karalevičiūtė | 2022-11-10 |

| | | | |
|--|---|---------------|--|
| Mataviminių kvalifikacijos pažymėjimo Nr.: 2M-M-2794 | | | |
| Sutarties Nr. 616772 | ŠALČININKŲ RAJONO SAVIVALDYBĖS TERITORIJOJE ESANČIŲ MAGISTRALINIŲ DUJOTIEKIŲ IR SUSIJUSIOS INFRASTRUKTŪROS APSAUGOS ZONŲ PLANAS | A.V. | |
| M 1:5000 | Lapų skaičius 8 | Lapo Nr. 4 | |



ŠALČININKŲ RAJONO SAVIVALDYBĖS TERITORIJOJE ESANČIŲ MAGISTRALINIŲ DUJOTIEKIŲ IR SUSIJUSIOS INFRASTRUKTŪROS APSAUGOS ZONŲ PLANAS
M 1:5000



Sutartiniai ženklai:

- KMK □ - Kontrolės ir matavimo kolonėlė (toliau - KMK) ir jos apsaugos zona (1 m atstumu nuo KMK centro)**
- KAS ▲ - Katodinės apsaugos stotis
- - Anodinis žemiklis
- - Žemės įtampos požeminės elektros linijos (su MD susijusi infrastruktūra)
- - Vėdinimo vamzdis
- · — - Savivaldybių ribos
- · — · - Gyvenamosios vietovės riba
- · — · — - Magistralinis dujotiekis (toliau MD)

Žemės sklypų teritorijos, kurioms nustatomos arba tikslinamos MD, vandens tiekimo, elektros ar ryšių apsaugos zonos, unikalus numeris, ribos, jų matavimo tipai:

- 0000-0000-0000 - Kadastriniai matavimai (Lietuvos koordinacių sistema (LKS-94))
- 0000-0000-0000 - Preliminartūs matavimai
- 1VŽ - Laisvos valstybinės žemės (VŽ) teritorijos, kuriose nustatomos MD ar elektros tinklų apsaugos zonos, ribos ir eilės numeris
- 107* - Planu nustatomos MD ir naftotiekių (produktotiekių) apsaugos zonos (III skyrius, penktasis skirsnis) (kodas 107)*
- 107* - Esamos, bet planu tikslinamos MD ir naftotiekių (produktotiekių) apsaugos zonos (III skyrius, penktasis skirsnis) (kodas 107)*
- 107* - Esamos ir įregistruotos MD ir naftotiekių (produktotiekių) apsaugos zonos (III skyrius, penktasis skirsnis) (kodas 107)*
- 106* - Planu nustatomos elektros tinklų apsaugos zonos (III skyrius, ketvirtasis skirsnis) (kodas 106) (su MD susijusi infrastruktūra)**

Pastabos:

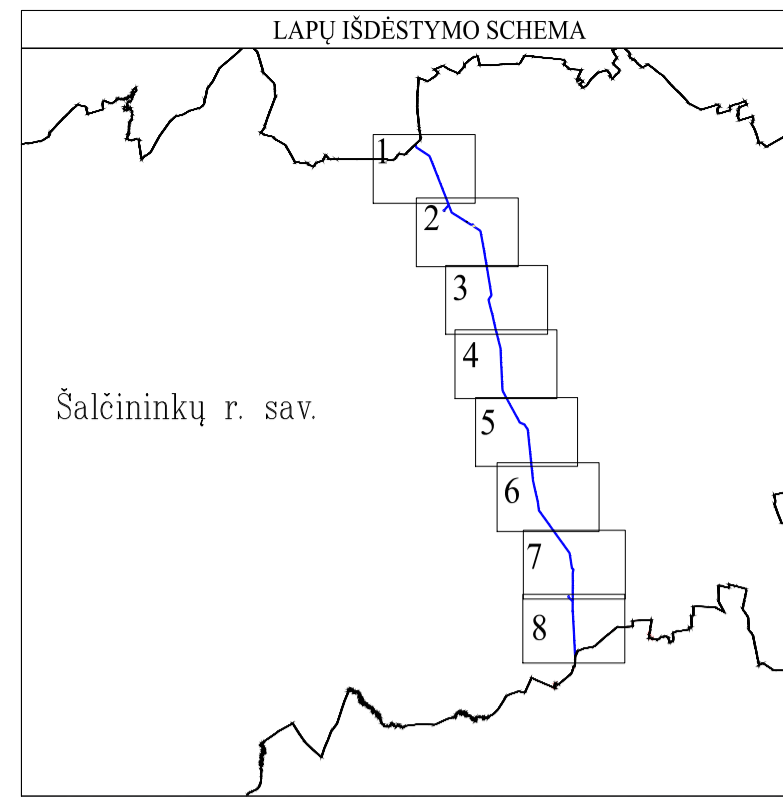
* vadovaujantis LR specialiąjį žemės naudojimo sąlygų įstatymo 27 str. 1 p.: Magistralinių dujotiekių ir naftotiekių (produktotiekių) vamzdžio apsaugos zona – ilgiai vamzdžio trasos esanti žemės juosta, kurios ribos yra po 25 metrus į abi puses nuo vamzdžio ašies, virš šios juostos esanti oro erdvė, po šia juosta esanti žemė bei vanduo virš šios juostos ir po ja. 27 str. 3 p.: Kitų magistralinių dujotiekių ir naftotiekių (produktotiekių) įrenginių ir statinių (storių, uždarymo įtaisų, valymo ir diagnostavimo įtaisų paleidimo ir priėmimo kamerų, slėgio ribojimo mazgų) apsaugos zona – žemės juosta, kurios ribos yra 25 metrų atstumu aplink teritorijos, kurioje yra šie įrenginiai ar statiniai, aptvėrima, virš šios juostos esanti oro erdvė ir žemė po šia juosta;

** vadovaujantis LR specialiąjį žemės naudojimo sąlygų įstatymo 24 str. 3 p.: Požeminių kabelių linijos apsaugos zona – ilgiai požeminių kabelių linijos esanti žemės juosta, kurios ribos yra po viena metrą į abi puses nuo šios linijos, vanduo virš jos ir žemė po šia juosta;

Valstybės įmonė Žemės tikslinimo centras
Geodetijos, žemėtvarkos ir teritorijų planavimo skyrius
Konstitucijos pr. 23-401 (A korpusas) Vilnius
Tel. 8 (5) 262 30 00
Įmonės kodas 306205513

| Pareigos | Parašas | Vardas, pavardė | Data |
|-----------------------|---------|----------------------|------------|
| Sk. vad. pavaduotojas | | Justinas Kačinskas | 2022-11-10 |
| Proj. vadovė | | Irma Lenortavičiūtė | 2022-11-10 |
| Vyr. specialistė | | Kamėlė Karalevičiūtė | 2022-11-10 |

| | | |
|---|---|------------|
| Matavimo kvalifikacijos pažymėjimo Nr.: 2M-M-2794 | | A.V. |
| Sutarties Nr. 616772 | ŠALČININKŲ RAJONO SAVIVALDYBĖS TERITORIJOJE ESANČIŲ MAGISTRALINIŲ DUJOTIEKIŲ IR SUSIJUSIOS INFRASTRUKTŪROS APSAUGOS ZONŲ PLANAS | |
| M 1:5000 | Lapų skaičius 8 | Lapo Nr. 5 |



ŠALČININKŲ RAJONO SAVIVALDYBĖS TERITORIJOJE ESANČIŲ MAGISTRALINIŲ DUJOTIEKIŲ IR SUSIJUSIOS INFRASTRUKTŪROS APSAUGOS ZONŲ PLANAS
M 1:5000



Sutartiniai ženklai:

- KMK □ - Kontrolės ir matavimo kolonėlė (toliau - KMK) ir jos apsaugos zona (1 m atstumu nuo KMK centro)**
- - Savivaldybių ribos
- - - - - Gyvenamosios vietovės riba
- — — — — Magistralinis dujotiekis (toliau MD)

Žemės sklypų teritorijos, kurioms nustatomos arba tikslinamos MD, vandens tiekimo, elektros ar ryšių apsaugos zonos, unikalus numeris, ribos, jų matavimo tipai:

- 0000-0000-0000 - Kadastriniai matavimai (Lietuvos koordinacių sistema (LKS-94))
- 0000-0000-0000 - Preliminari matavimai
- IVZ - Laisvos valstybinės žemės (VŽ) teritorijos, kuriose nustatomos MD ar elektros tinklų apsaugos zonos, ribos ir eilės numeris
- ▨ - Planu nustatomos MD ir naftotiekių (produktotiekių) apsaugos zonos (III skyrius, penktasis skirsnis) (kodas 107)*
- ▨ - Esamos, bet planu tikslinamos MD ir naftotiekių (produktotiekių) apsaugos zonos (III skyrius, penktasis skirsnis) (kodas 107)*
- ▨ - Esamos ir įregistruotos MD ir naftotiekių (produktotiekių) apsaugos zonos (III skyrius, penktasis skirsnis) (kodas 107)*

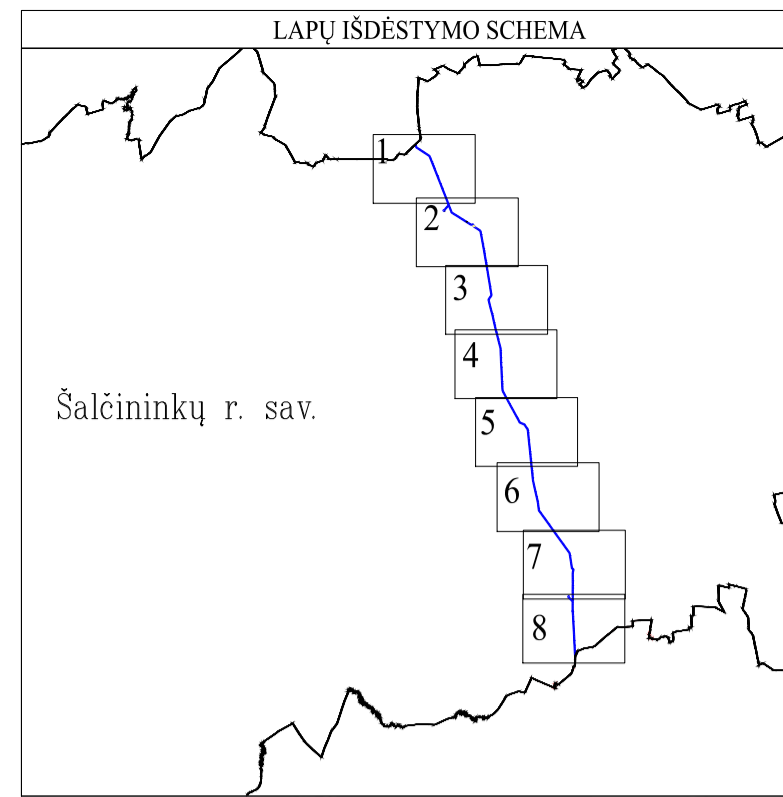
Pastabos:

* vadovaujantis LR specialiuju žemės naudojimo sąlygų įstatymo 27 str. 1 p.: Magistralinių dujotiekių ir naftotiekių (produktotiekių) vamzdžio apsaugos zona – bilgai vamzdžio trasos esanti žemės juosta, kurios ribos yra po 25 metrus abiejų pusių nuo vamzdžio ašies, virš šios juostos esanti oro erdvė, po šia juosta esanti žemė bei vanduo virš šios juostos ir po ja. 27 str. 3 p.: Kitų magistralinių dujotiekių ir naftotiekių (produktotiekių) įrenginių ir statinių (stotijų, uždarymo įtaisų, valymo ir diagnozavimo įtaisų paleidimo ir priėmimo kamerų, slėgio ribojimo mazgų) apsaugos zona – žemės juosta, kurios ribos yra 25 metrų atstumu aplink teritorijos, kurioje yra šie įrenginiai ar statiniai, aptvėrimą, virš šios juostos esanti oro erdvė ir žemė po šia juosta;

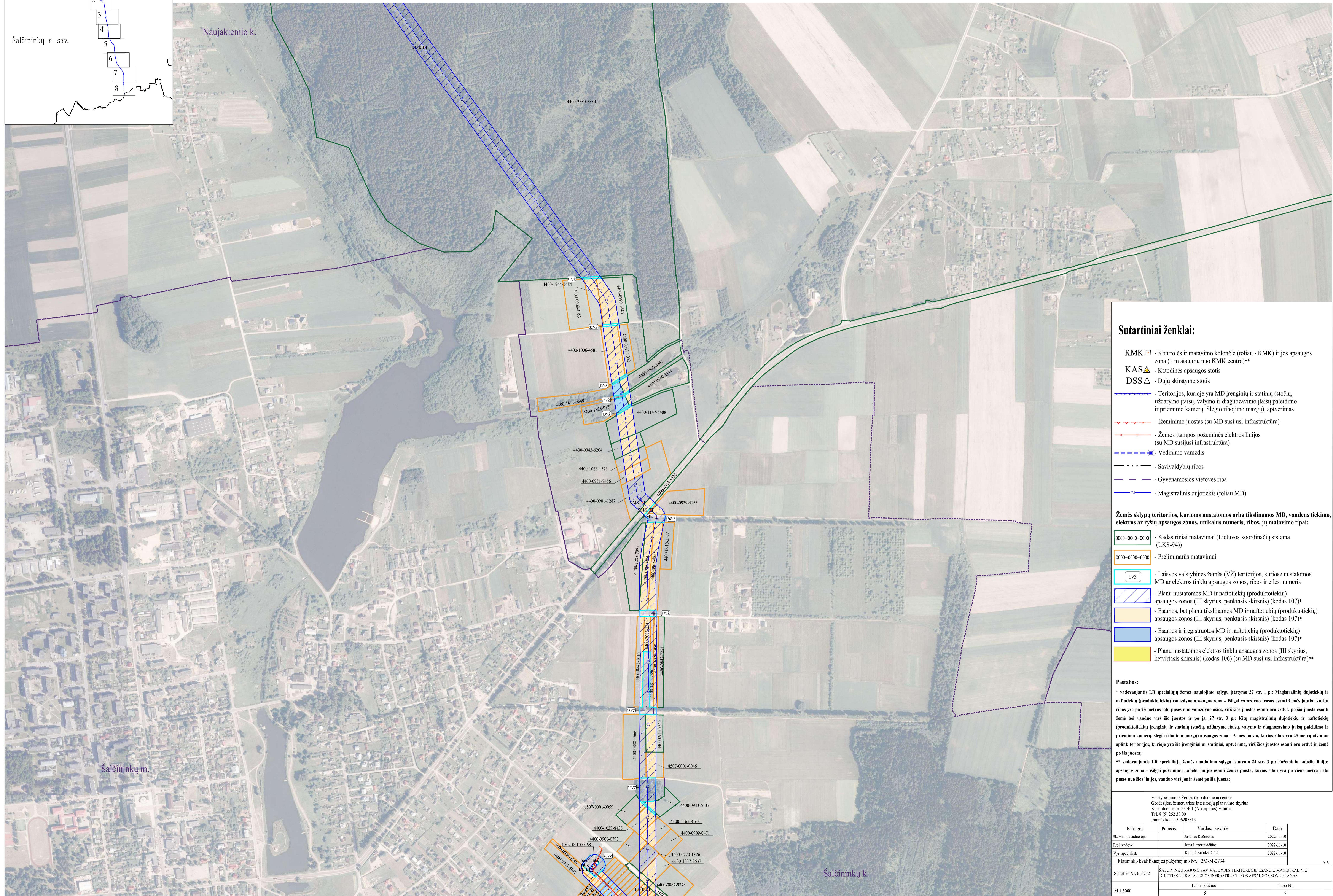
Valstybės įmonė Žemės tikslinimo centras
Geodetijos, žemėtvarkos ir teritorijų planavimo skyrius
Konstitucijos pr. 23-401 (A korpusas) Vilnius
Tel. 8 (5) 262 30 00
Įmonės kodas 306205513

| Pareigos | Parašas | Vardas, pavardė | Data |
|-----------------------|---------|----------------------|------------|
| Sk. vad. pavaduotojas | | Justinas Kačinskas | 2022-11-10 |
| Proj. vadovė | | Irma Lenortavičiūtė | 2022-11-10 |
| Vyr. specialistė | | Kamili Karalevičiūtė | 2022-11-10 |

| | | | | |
|--|---|---|----------|------|
| Matininko kvalifikacijos pažymėjimo Nr.: 2M-M-2794 | | | | A.V. |
| Sutarties Nr. 616772 | ŠALČININKŲ RAJONO SAVIVALDYBĖS TERITORIJOJE ESANČIŲ MAGISTRALINIŲ DUJOTIEKIŲ IR SUSIJUSIOS INFRASTRUKTŪROS APSAUGOS ZONŲ PLANAS | | | |
| M 1:5000 | Lapų skaičius | 8 | Lapo Nr. | 6 |



ŠALČININKŲ RAJONO SAVIVALDYBĖS TERITORIJOJE ESANČIŲ MAGISTRALINIŲ DUJOTIEKIŲ IR SUSIJUSIOS INFRASTRUKTŪROS APSAUGOS ZONŲ PLANAS
M 1:5000



Sutartiniai ženklai:

- KMK □ - Kontrolės ir matavimo kolonėlė (toliau - KMK) ir jos apsaugos zona (1 m atstumu nuo KMK centro)**
- KAS ▲ - Katodinės apsaugos stotis
- DSS △ - Dujų skirstymo stotis
- Teritorijos, kurioje yra MD įrenginių ir statinių (stočių, uždarymo įtaisų, valymo ir diagnostavimo įtaisų paleidimo ir priėmimo kamerų, slėgio ribojimo mazgų), aptvėrimas
- Įžeminimo juostas (su MD susijusi infrastruktūra)
- Žemos įtampos požeminės elektros linijos (su MD susijusi infrastruktūra)
- Vėdinimo vamzdis
- Savivaldybių ribos
- Gyvenamosios vietovės riba
- Magistralinis dujotiekis (toliau MD)

Žemės sklypų teritorijos, kurioms nustatomos arba tikslinamos MD, vandens tiekimo, elektros ar ryšių apsaugos zonos, unikalus numeris, ribos, jų matavimo tipai:

- 0000-0000-0000 - Kadastriniai matavimai (Lietuvos koordinacių sistema (LKS-94))
- 0000-0000-0000 - Preliminarius matavimai
- 1V2 - Laisvos valstybinės žemės (VŽ) teritorijos, kuriose nustatomos MD ar elektros tinklų apsaugos zonos, ribos ir eilės numeris
- Planu nustatomos MD ir naftotiekių (produktotiekių) apsaugos zonos (III skyrius, penktasis skirsnis) (kodas 107)*
- Esamos, bet planu tikslinamos MD ir naftotiekių (produktotiekių) apsaugos zonos (III skyrius, penktasis skirsnis) (kodas 107)*
- Esamos ir įregistruotos MD ir naftotiekių (produktotiekių) apsaugos zonos (III skyrius, penktasis skirsnis) (kodas 107)*
- Planu nustatomos elektros tinklų apsaugos zonos (III skyrius, ketvirtasis skirsnis) (kodas 106) (su MD susijusi infrastruktūra)**

Pastabos:
 * vadovaujantis LR specialiuju žemės naudojimo sąlygų įstatymu 27 str. 1 p.: Magistralinių dujotiekių ir naftotiekių (produktotiekių) vamzdyno apsaugos zona – išilgai vamzdyno tramos esanti žemės juosta, kurios ribos yra po 25 metrus abiejose puses nuo vamzdyno ašies, virš šios juostos esanti oro ervė, po šia juosta esanti žemė bei vanduo virš šios juostos ir po ja. 27 str. 3 p.: Kitų magistralinių dujotiekių ir naftotiekių (produktotiekių) įrenginių ir statinių (stočių, uždarymo įtaisų, valymo ir diagnostavimo įtaisų paleidimo ir priėmimo kamerų, slėgio ribojimo mazgų) apsaugos zona – žemės juosta, kurios ribos yra 25 metrų atstumu aplink teritorijos, kurioje yra šie įrenginiai ar statiniai, aptvėrima, virš šios juostos esanti oro ervė ir žemė po šia juosta;
 ** vadovaujantis LR specialiuju žemės naudojimo sąlygų įstatymu 24 str. 3 p.: Požeminių kabelių linijos apsaugos zona – išilgai požeminių kabelių linijos esanti žemės juosta, kurios ribos yra po vieną metrą į abiejus puses nuo šios linijos, vanduo virš jos ir žemė po šia juosta;

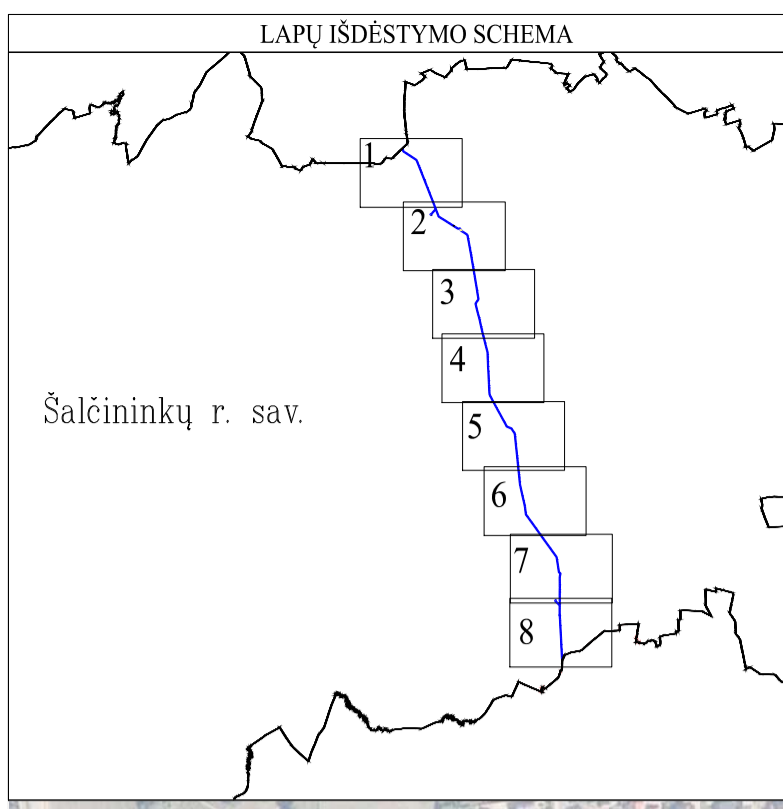
Valstybės įmonė Žemės tikslavimas
 Geoderzijos, žemėvarkos ir teritorijų planavimo skyrius
 Konstitucijos pr. 23-401 (A korpusas) Vilnius
 Tel. 8 (5) 262 30 00
 Įmonės kodas 306205513

| Pareigos | Parašas | Vardas, pavardė | Data |
|-----------------------|---------|----------------------|------------|
| Sk. vad. pavaduotojas | | Justinas Kačinskas | 2022-11-10 |
| Proj. vadovė | | Irma Lenortavičiūtė | 2022-11-10 |
| Vyr. specialistė | | Kamėlė Karalevičiūtė | 2022-11-10 |

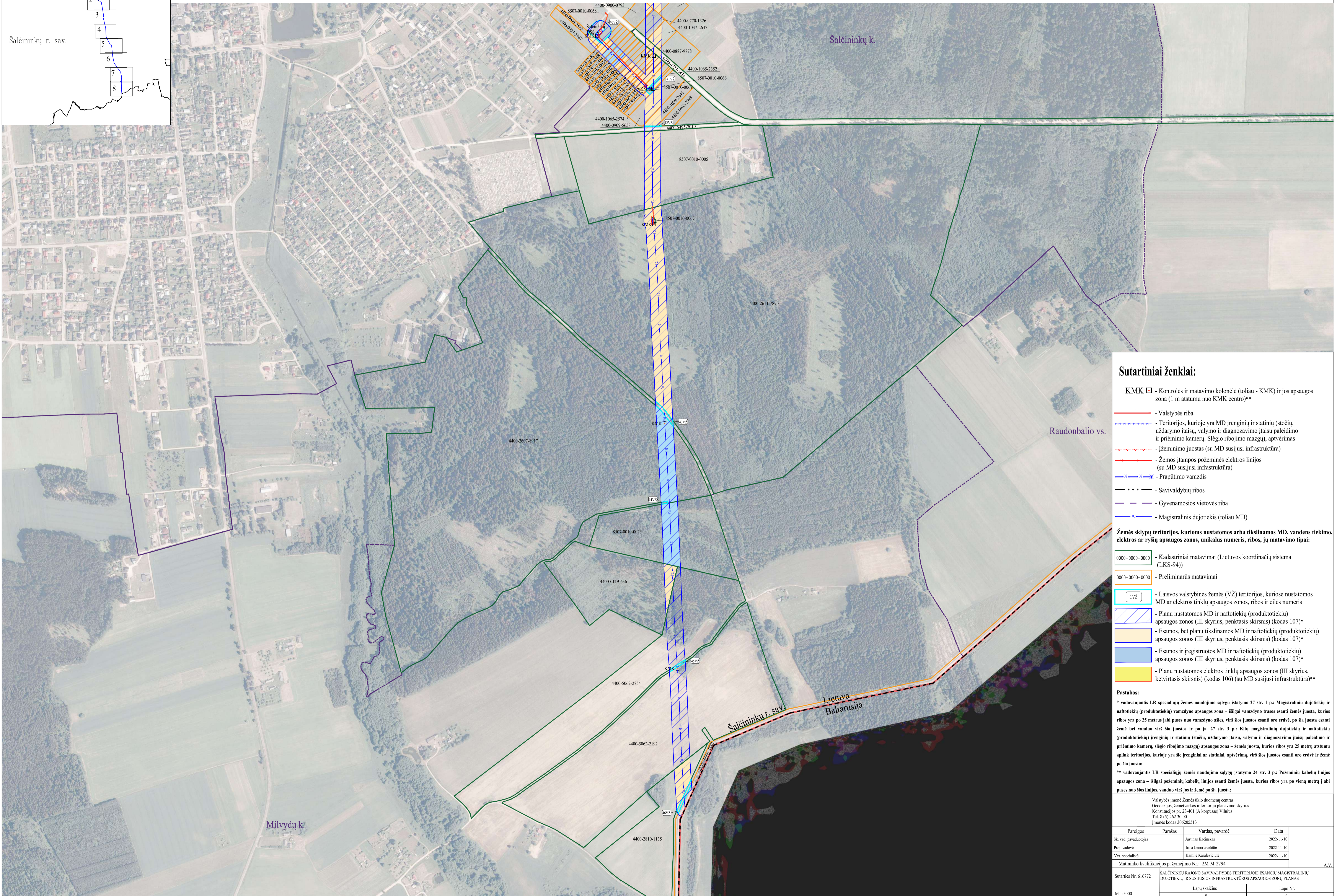
| | | | | |
|--|---|---|----------|------|
| Matininko kvalifikacijos pažymėjimo Nr.: 2M-M-2794 | | | | A.V. |
| Sutarties Nr. 616772 | ŠALČININKŲ RAJONO SAVIVALDYBĖS TERITORIJOJE ESANČIŲ MAGISTRALINIŲ DUJOTIEKIŲ IR SUSIJUSIOS INFRASTRUKTŪROS APSAUGOS ZONŲ PLANAS | | | |
| M 1:5000 | Lapų skaičius | 8 | Lapo Nr. | 7 |

ŠALČININKŲ RAJONO SAVIVALDYBĖS TERITORIJOJE ESANČIŲ MAGISTRALINIŲ DUJOTIEKIŲ IR SUSIJUSIOS INFRASTRUKTŪROS APSAUGOS ZONŲ PLANAS

M 1:5000



Šalčininkų r. sav.



Sutartiniai ženklai:

- KMK □ - Kontrolės ir matavimo kolonėlė (toliau - KMK) ir jos apsaugos zona (1 m atstumu nuo KMK centro)**
- - Valstybės riba
- - Teritorijos, kurioje yra MD įrenginių ir statinių (stočių, uždarymo įtaisų, valymo ir diagnostavimo įtaisų paleidimo ir priėmimo kamerų, slėgio ribojimo mazgų), aptvėrimas
- - - - - Žemėnimo juostas (su MD susijusi infrastruktūra)
- - - - - Žemos įtampos požeminės elektros linijos (su MD susijusi infrastruktūra)
- - - - - Prapūtimo vamzdis
- - - - - Savivaldybių ribos
- - - - - Gyvenamosios vietovės riba
- - - - - Magistralinis dujotiekis (toliau MD)

Žemės sklypų teritorijos, kurioms nustatomos arba tikslinamos MD, vandens tiekimo, elektros ar ryšių apsaugos zonos, unikalus numeris, ribos, jų matavimo tipai:

- 0000-0000-0000 - Kadastriniai matavimai (Lietuvos koordinacių sistema (LKS-94))
- 0000-0000-0000 - Preliminari matavimai
- 1VŽ - Laisvos valstybinės žemės (VŽ) teritorijos, kuriose nustatomos MD ar elektros tinklų apsaugos zonos, ribos ir eilės numeris
- - - - - Planu nustatomos MD ir naftotiekių (produktotiekių) apsaugos zonos (III skyrius, penktasis skirsnis) (kodas 107)*
- - - - - Esamos, bet planu tikslinamos MD ir naftotiekių (produktotiekių) apsaugos zonos (III skyrius, penktasis skirsnis) (kodas 107)*
- - - - - Esamos ir įrengtos MD ir naftotiekių (produktotiekių) apsaugos zonos (III skyrius, penktasis skirsnis) (kodas 107)*
- - - - - Planu nustatomos elektros tinklų apsaugos zonos (III skyrius, ketvirtasis skirsnis) (kodas 106) (su MD susijusi infrastruktūra)**

Pastabos:
 * vadovaujantis LR specialiuoju žemės naudojimo sąlygų įstatymo 27 str. 1 p.: Magistralinių dujotiekių ir naftotiekių (produktotiekių) vamzdžio apsaugos zona – bilgai vamzdžio trasos esanti žemės juosta, kurios ribos yra po 25 metrus abiejose puses nuo vamzdžio ašies, virš šios juostos esanti oro erdvė, po šia juosta esanti žemė bei vanduo virš šios juostos ir po ja. 27 str. 3 p.: Kitų magistralinių dujotiekių ir naftotiekių (produktotiekių) įrenginių ir statinių (stočių, uždarymo įtaisų, valymo ir diagnostavimo įtaisų paleidimo ir priėmimo kamerų, slėgio ribojimo mazgų) apsaugos zona – žemės juosta, kurios ribos yra 25 metrų atstumu aplink teritorijos, kurioje yra šie įrenginiai ar statiniai, aptvėrimas, virš šios juostos esanti oro erdvė ir žemė po šia juosta;
 ** vadovaujantis LR specialiuoju žemės naudojimo sąlygų įstatymo 24 str. 3 p.: Požeminių kabelių linijos apsaugos zona – bilgai požeminių kabelių linijos esanti žemės juosta, kurios ribos yra po vieną metrą į abiejose puses nuo šios linijos, vanduo virš jos ir žemė po šia juosta;

Valstybės įmonė Žemės tikslinimo centras
 Geodezijos, žemėtvarkos ir teritorijų planavimo skyrius
 Konstitucijos pr. 23-401 (A korpusas) Vilnius
 Tel. 8 (5) 262 30 00
 Įmonės kodas 306205513

| Pareigos | Parašas | Vardas, pavardė | Data |
|-----------------------|---------|----------------------|------------|
| Sk. vad. pavaduotojas | | Justinas Kačinskas | 2022-11-10 |
| Proj. vadovė | | Irma Lenortavičiūtė | 2022-11-10 |
| Vyr. specialistė | | Kamėlė Karalevičiūtė | 2022-11-10 |

| | | | | |
|---|---|---|----------|------|
| Matavimo kvalifikacijos pažymėjimo Nr.: 2M-M-2794 | | | | A.V. |
| Sutarties Nr. 616772 | ŠALČININKŲ RAJONO SAVIVALDYBĖS TERITORIJOJE ESANČIŲ MAGISTRALINIŲ DUJOTIEKIŲ IR SUSIJUSIOS INFRASTRUKTŪROS APSAUGOS ZONŲ PLANAS | | | |
| M 1:5000 | Lapų skaičius | 8 | Lapo Nr. | 8 |

DETALŪS METADUOMENYS

| | |
|--|---|
| Dokumento sudarytojas (-ai) | Lietuvos Respublikos energetikos ministerija 302308327, Gedimino pr. 38, LT-01104 Vilnius |
| Dokumento pavadinimas (antraštė) | DĖL ŠALČININKŲ RAJONO SAVIVALDYBĖS TERITORIJOJE ESANČIŲ MAGISTRALINIŲ DUJOTIEKIŲ IR SUSIJUSIOS INFRASTRUKTŪROS APSAUGOS ZONŲ PLANO PATVIRTINIMO |
| Dokumento registracijos data ir numeris | 2023-03-30 Nr. 1-86 |
| Dokumento gavimo data ir dokumento gavimo registracijos numeris | – |
| Dokumento specifikacijos identifikavimo žymuo | ADOC-V1.0 |
| Parašo paskirtis | Suderinimas |
| Parašą sukūrusio asmens vardas, pavardė ir pareigos | Giedrė Šeškevičienė, Vyriausiasis specialistas, Energetinio saugumo grupė |
| Sertifikatas išduotas | GIEDRĖ ŠEŠKEVIČIENĖ, Lietuvos Respublikos energetikos ministerija LT |
| Parašo sukūrimo data ir laikas | 2023-03-29 13:10:25 (GMT+03:00) |
| Parašo formatas | XAdES-EPES |
| Laiko žymoje nurodytas laikas | – |
| Informacija apie sertifikavimo paslaugų teikėją | ADIC CA-B, Asmens dokumentu israsymo centras prie LR VRM LT |
| Sertifikato galiojimo laikas | 2021-11-30 10:54:13 – 2024-11-29 10:54:13 |
| Parašo paskirtis | Suderinimas |
| Parašą sukūrusio asmens vardas, pavardė ir pareigos | Dainius Bražiūnas, Grupės vadovas, Energetinio saugumo grupė |
| Sertifikatas išduotas | DAINIUS BRAŽIŪNAS LT |
| Parašo sukūrimo data ir laikas | 2023-03-29 15:57:37 (GMT+03:00) |
| Parašo formatas | XAdES-EPES |
| Laiko žymoje nurodytas laikas | – |
| Informacija apie sertifikavimo paslaugų teikėją | EID-SK 2016, AS Sertifitseerimiskeskus EE |
| Sertifikato galiojimo laikas | 2022-08-10 13:08:16 – 2027-08-09 23:59:59 |
| Parašo paskirtis | Suderinimas |
| Parašą sukūrusio asmens vardas, pavardė ir pareigos | Dovilė Kavaliauskienė, Patarėjas, Teisės ir personalo grupė |
| Sertifikatas išduotas | DOVILĖ KAVALIAUSKIENĖ LT |
| Parašo sukūrimo data ir laikas | 2023-03-30 09:09:41 (GMT+03:00) |
| Parašo formatas | XAdES-EPES |
| Laiko žymoje nurodytas laikas | – |
| Informacija apie sertifikavimo paslaugų teikėją | EID-SK 2016, AS Sertifitseerimiskeskus EE |
| Sertifikato galiojimo laikas | 2022-10-30 11:26:13 – 2027-10-29 23:59:59 |
| Parašo paskirtis | Suderinimas |
| Parašą sukūrusio asmens vardas, pavardė ir pareigos | Inga Žilienė, Viceministras |
| Sertifikatas išduotas | INGA ŽILIENĖ, Lietuvos Respublikos energetikos ministerija LT |
| Parašo sukūrimo data ir laikas | 2023-03-30 11:56:55 (GMT+03:00) |
| Parašo formatas | XAdES-EPES |
| Laiko žymoje nurodytas laikas | – |
| Informacija apie sertifikavimo paslaugų teikėją | ADIC CA-A, Asmens dokumentu israsymo centras prie LR VRM LT |
| Sertifikato galiojimo laikas | 2021-01-26 11:05:59 – 2024-01-26 11:05:59 |
| Parašo paskirtis | Pasirašymas |
| Parašą sukūrusio asmens vardas, pavardė ir pareigos | Dainius Kreivys, Ministras |
| Sertifikatas išduotas | DAINIUS KREIVYS, Lietuvos Respublikos energetikos ministerija LT |
| Parašo sukūrimo data ir laikas | 2023-03-30 16:21:35 (GMT+03:00) |
| Parašo formatas | XAdES-T |

DETALŪS METADUOMENYS

| | |
|---|---|
| Laiko žymoje nurodytas laikas | 2023-03-30 16:21:47 (GMT+03:00) |
| Informacija apie sertifikavimo paslaugų teikėją | ADIC CA-B, Asmens dokumentu israsymo centras prie LR VRM LT |
| Sertifikato galiojimo laikas | 2020-12-11 09:21:20 – 2023-12-11 09:21:20 |
| Informacija apie būdus, naudotus metaduomenų vientisumui užtikrinti | "Registravimas" paskirties metaduomenų vientisumas užtikrintas naudojant "RCSC IssuingCA, VI Registru centras - i.k. 124110246 LT" išduotą sertifikatą "DBSIS, Informatikos ir ryšių departamentas prie Lietuvos Respublikos vidaus reikalų ministerijos, į.k.188774822 LT", sertifikatas galioja nuo 2022-05-19 16:48:06 iki 2025-05-18 16:48:06 |
| Pagrindinio dokumento priedų skaičius | 1 |
| Pagrindinio dokumento priedamų dokumentų skaičius | – |
| Priedamo dokumento sudarytojas (-ai) | – |
| Priedamo dokumento pavadinimas (antraštė) | – |
| Priedamo dokumento registracijos data ir numeris | – |
| Programinės įrangos, kuria naudojantis sudarytas elektroninis dokumentas, pavadinimas | DBSIS, versija 3.5.71 |
| Informacija apie elektroninio dokumento ir elektroninio (-ių) parašo (-ų) tikrinimą (tikrinimo data) | Atitinka specifikacijos keliamus reikalavimus. Visi dokumente esantys elektroniniai parašai galioja (2023-04-05 12:06:17) |
| Paieškos nuoroda | – |
| Papildomi metaduomenys | Nuorašą suformavo 2023-04-05 12:06:18 DBSIS |