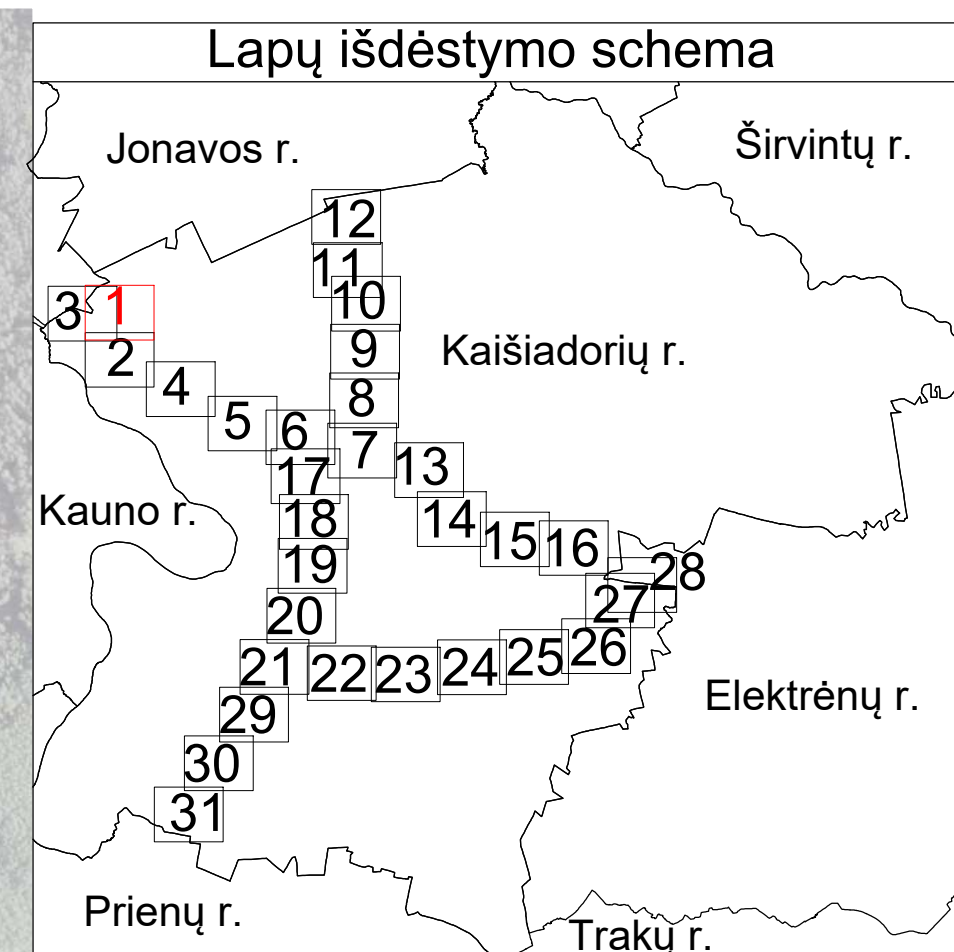


# Kaišiadorių rajono savivaldybės teritorijoje esančių magistralinių dujotiekių vietovės klasių teritorijų planas M 1:5000



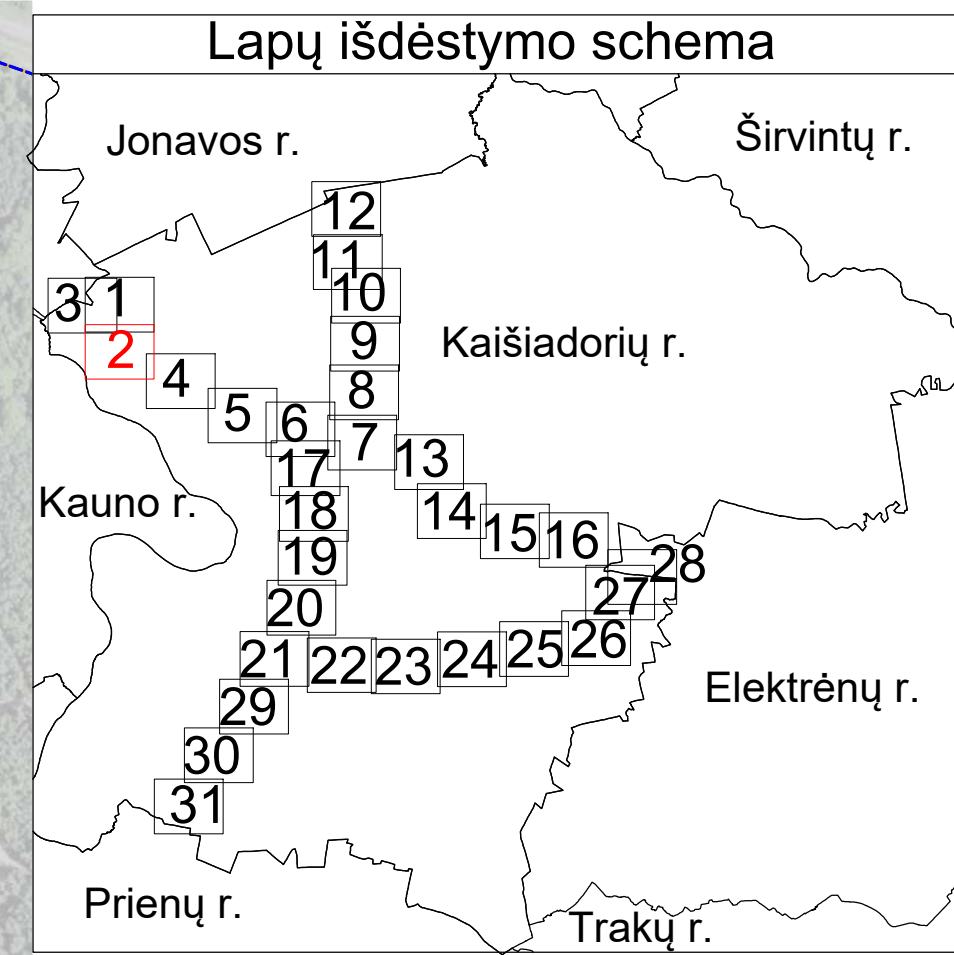
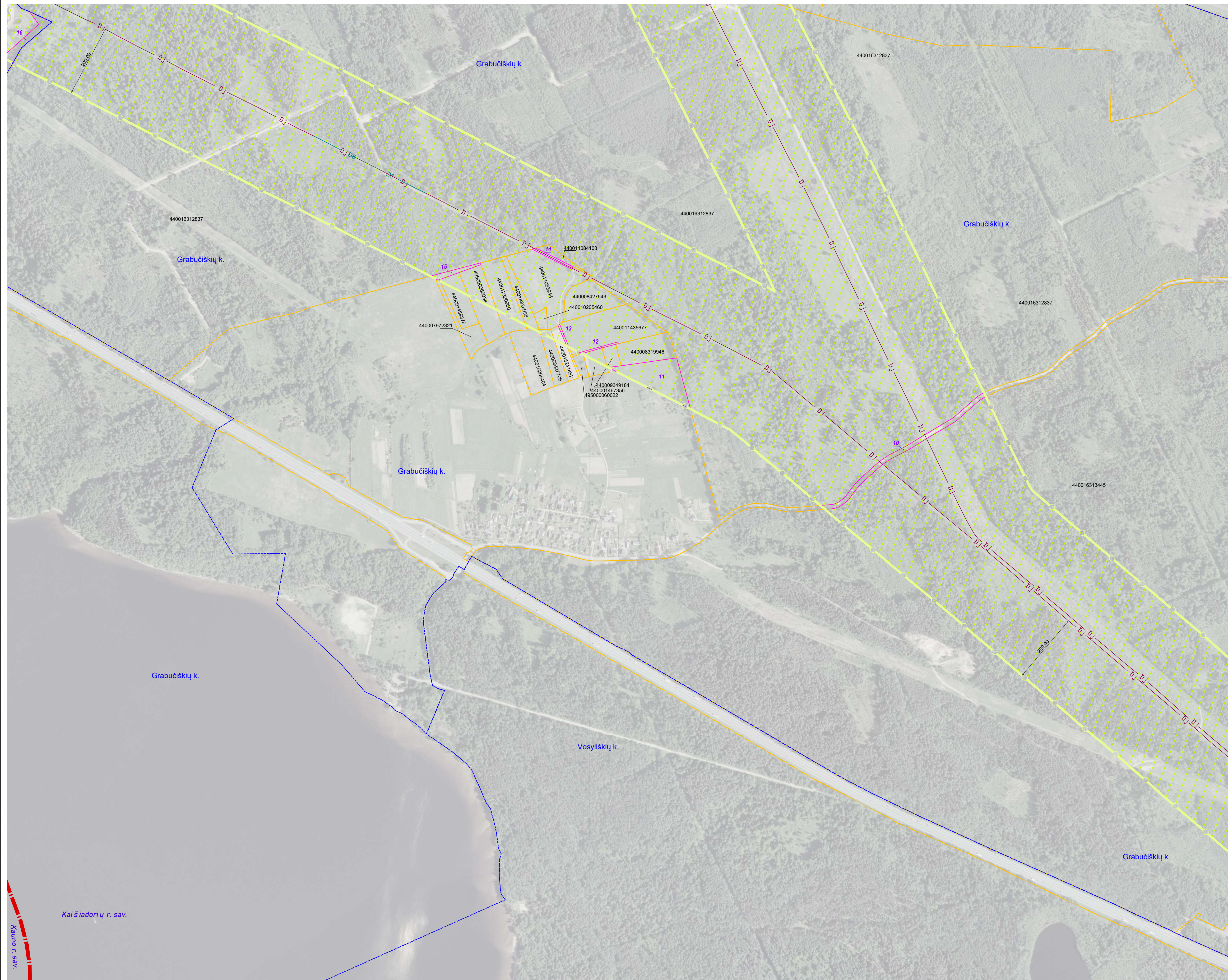
SUTARTINIAI ŽENKLAI	
DJ	I vietovės klasės magistralinio dujotiekio vamzdynas
D6	Suprojektuotas III vietovės klasės magistralinio dujotiekio vamzdynas
[Hatched area]	Magistralinių dujotiekių vietovės klasių teritorijos
[Red dashed line]	Savivaldybės teritorijos riba
[Blue dashed line]	Gyvenamosios vietovės
[Yellow dashed line]	Žemės sklypo riba
[Pink outline]	Laisva valstybinė žemė

**Pastabos:**

- Vadovaujantis LR specialiųjų žemės naudojimo sąlygų įstatymu Magistralinių dujotiekių vietovės klasių teritorija – išilgai magistralinio dujotiekio vamzdžio trasos esanti žemės juosta, kurios ribos yra po 200 metrų į abi puses nuo vamzdžio ašies ir 200 metrų atstumu nuo kraštinių jo taškų.
- Plane rodomos bendros esamų ir suprojektuotų magistralinių dujotiekių vietovės klasių teritorijų ribos.
- Planas parengtas 2022-09-22 VĮ Registro centro duomenimis
- Planas parengtas ortofotografinio žemėlapis pagrindu
- GDRLT C Nacionalinė žemės tarnyba prie ŽŪM, 2018
- GDRLT C Nacionalinė žemės tarnyba prie ŽŪM, 2020



# Kaišiadorių rajono savivaldybės teritorijoje esančių magistralinių dujotiekių vietovės klasių teritorijų planas M 1:5000



SUTARTINIAI ŽENKLAI	
DJ	I vietovės klasės magistralinio dujotiekio vamzdynas
D6	Suprojektuotas III vietovės klasės magistralinio dujotiekio vamzdynas
[Yellow hatched area]	Magistralinių dujotiekių vietovės klasių teritorijos
[Red dashed line]	Savivaldybės teritorijos riba
[Blue dashed line]	Gyvenamosios vietovės
[Yellow solid line]	Žemės sklypo riba
[Pink shaded area]	Laisva valstybinė žemė

**Pastabos:**

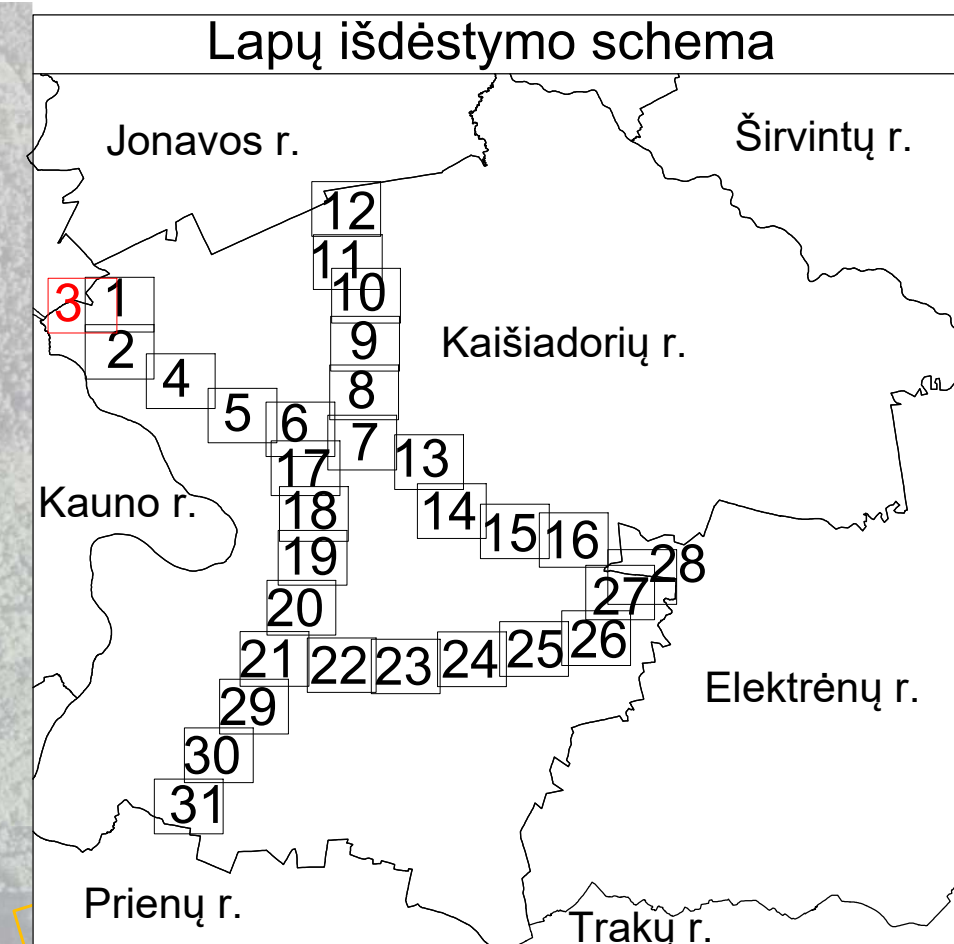
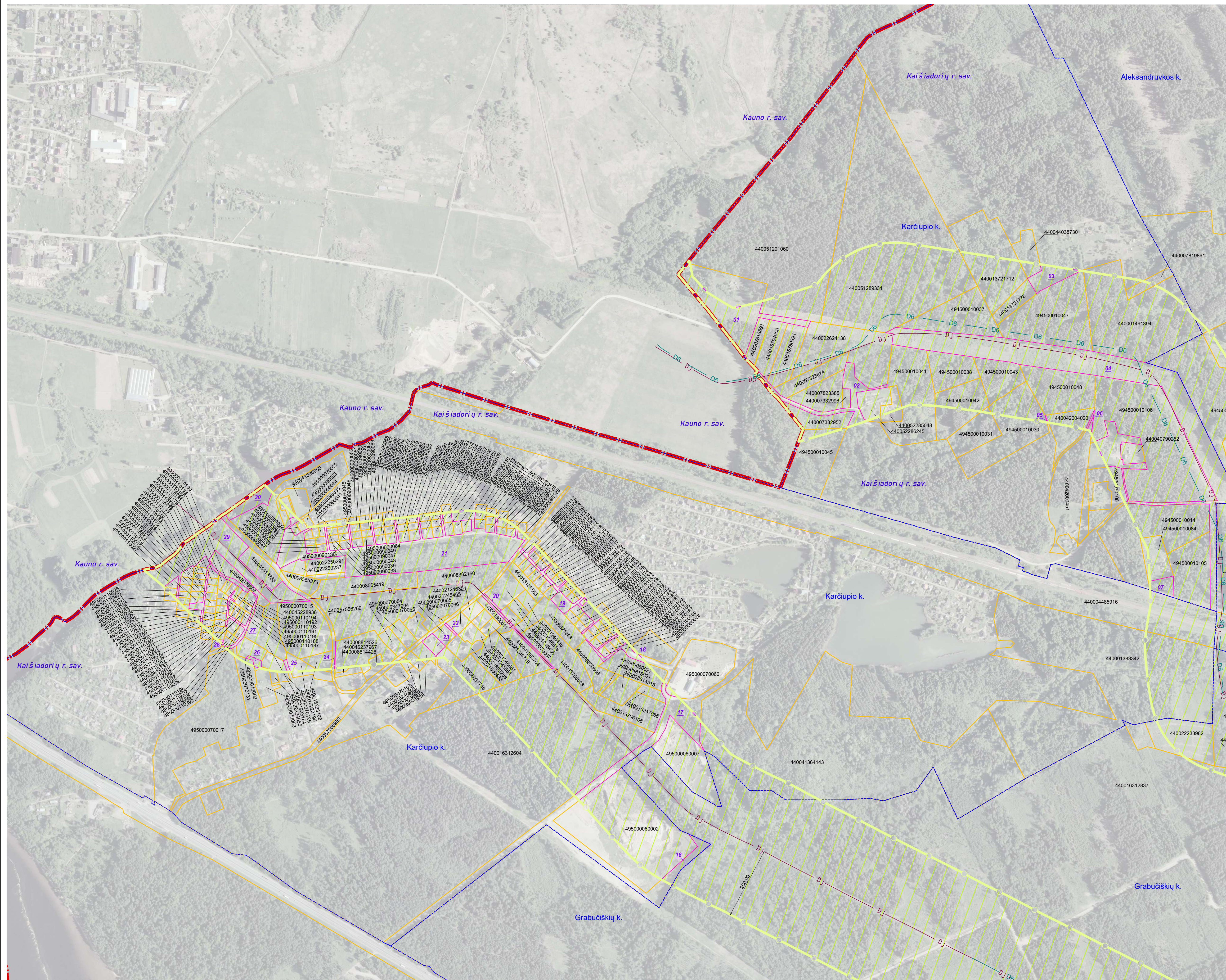
- Vadovaujantis LR specialiųjų žemės naudojimo sąlygų įstatymu Magistralinių dujotiekių vietovės klasės teritorija – išilgai magistralinio dujotiekio vamzdžio trasos esanti žemės juosta, kurios ribos yra po 200 metrų į abi puses nuo vamzdžio ašies ir 200 metrų atstumu nuo kraštinių jo taškų.
- Plane rodomos bendros esamų ir suprojektuotų magistralinių dujotiekių vietovės klasių teritorijų ribos.
- Planas parengtas 2022–09–22 VĮ Registro centro duomenimis

Planas parengtas ortofotografinio žemėlapiu pagrindu  
 GDRLT C Nacionalinė žemės tarnyba prie ŽDM, 2018  
 GDRLT C Nacionalinė žemės tarnyba prie ŽDM, 2020

REGISTRŲ VALSTYBĖS ĮMONĖ REGISTRŲ CENTRAS			
<small>Įmonės kodas 124110246, Livo g. 25-101, Vilnius tel. (8-37) 787 845                  e.p. Rūta.Balčiauskienė@registrucentras.lt                  Kvalifikacijos Nr. 2M-M-1078</small>			
Parcigos	Parašas	Vardas, pavardė	Data
Grupės vadovė		Dangsolė Novosienkienė	2022-11-08
Matininkė		Rūta Balčiauskienė	2022-11-08
Matininko kvalifikacijos pažymėjimo Nr.: 2M-M-1078			



# Kaišiadorių rajono savivaldybės teritorijoje esančių magistralinių dujotiekių vietovės klasių teritorijų planas M 1:5000



**SUTARTINIAI ŽENKLAI**

DJ	I vietovės klasės magistralinio dujotiekio vamzdynas
D6	Suprojektuotas III vietovės klasės magistralinio dujotiekio vamzdynas
[Green hatched area]	Magistralinių dujotiekių vietovės klasių teritorijos
[Red dashed line]	Savivaldybės teritorijos riba
[Blue dashed line]	Gyvenamosios vietovės
[Yellow dashed line]	Žemės sklypo riba
01	Laisva valstybinė žemė

**Pastabos:**

- Vadovaujantis LR specialiųjų žemės naudojimo sąlygų įstatymu Magistralinių dujotiekių vietovės klasių teritorija – išilgai magistralinio dujotiekio vamzdžio trasos esanti žemės juosta, kurios ribos yra po 200 metrų į abi puses nuo vamzdžio ašies ir 200 metrų atstumu nuo kraštinių jo taškų.
- Plane rodomos bendros esamų ir suprojektuotų magistralinių dujotiekių vietovės klasių teritorijų ribos.
- Planas parengtas 2022–09–22 VĮ Registro centro duomenimis

Planas parengtas ortofotografinio žemėlapiu pagrindu  
 GDRLT C Nacionalinė žemės tarnyba prie ŽŪM, 2018  
 GDRLT C Nacionalinė žemės tarnyba prie ŽŪM, 2020

**REGISTRŲ CENTRAS** VALSTYBĖS ĮMONĖ REGISTRŲ CENTRAS

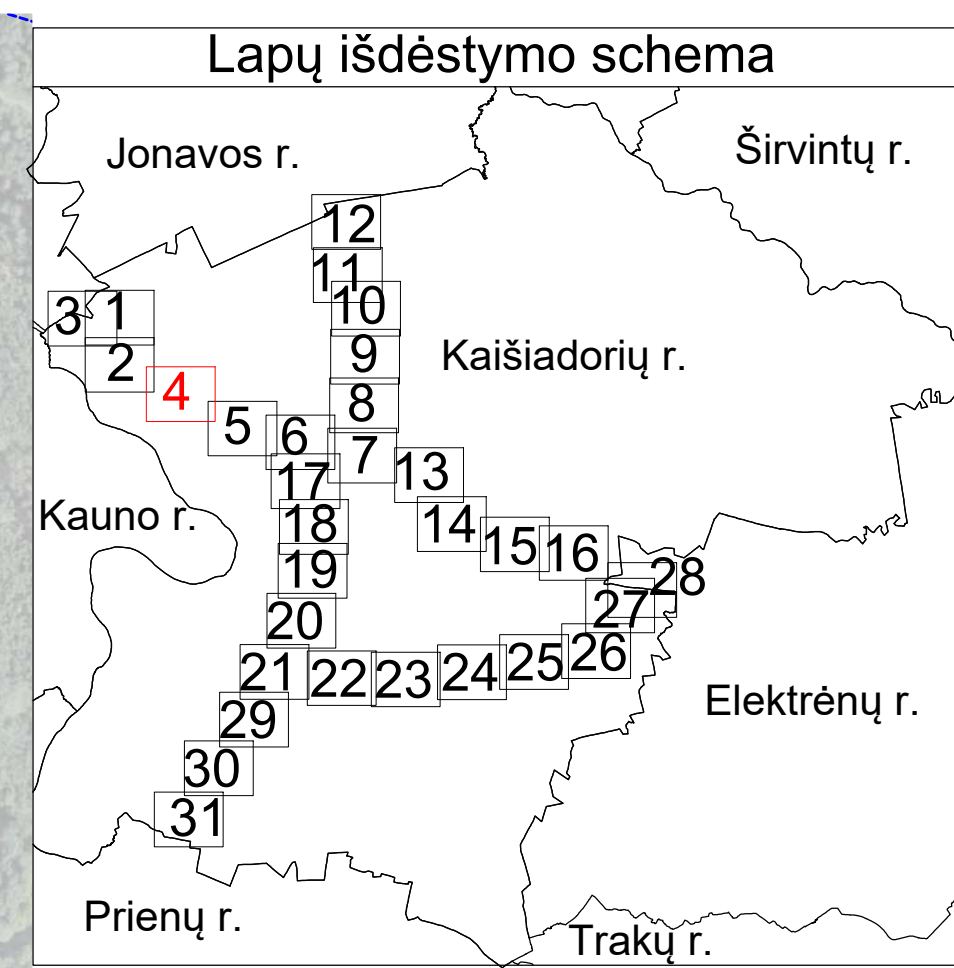
Įmonės kodas 124110246, Livo g. 25-101, Vilnius tel. (8-37) 787 845  
 e.p. Rūta.Balčiauskienė@registrucentras.lt  
 Kvalifikacijos Nr. 2M-M-1078

Parcigos	Parašas	Vardas, pavardė	Data
Grupės vadovė		Dangsolė Novosimkienė	2022-11-08
Maitininkė		Rūta Balčiauskienė	2022-11-08

Matavinklo kvalifikacijos pažymėjimo Nr.: 2M-M-1078



# Kaišiadorių rajono savivaldybės teritorijoje esančių magistralinių dujotiekių vietovės klasių teritorijų planas M 1:5000



#### SUTARTINIAI ŽENKLAI

	I vietovės klasiės magistralinio dujotiekio vamzdynas
	Dujų skirstymo stotis
	Suprojektuotas I vietovės klasiės magistralinio dujotiekio vamzdynas
	Magistralinių dujotiekių aptvėrimų ribos
	Magistralinių dujotiekių vietovės klasių teritorijos
	Gyvenamosios vietovės
	Žemės sklypo riba
	Laisva valstybinė žemė

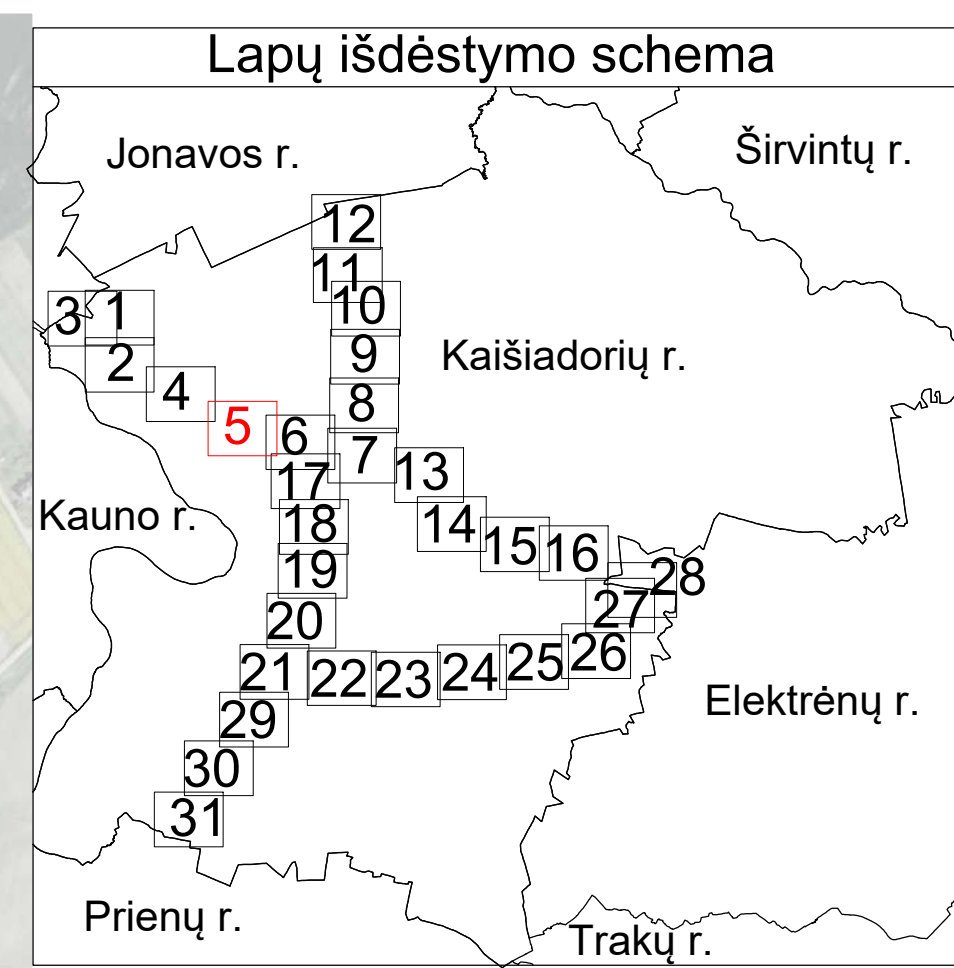
**Pastabos:**

- Vadovaujantis LR specialiųjų žemės naudojimo sąlygų įstatymu Magistralinių dujotiekių vietovės klasiės teritorija – išilgai magistralinio dujotiekio vamzdžio trasos esanti žemės juosta, kurios ribos yra po 200 metrų į abi puses nuo vamzdžio ašies ir 200 metrų atstumu nuo kraštinių jo taškų.
- Plane rodomos bendros esamų ir suprojektuotų magistralinių dujotiekių vietovės klasių teritorijų ribos.
- Planas parengtas 2022-09-22 VĮ Registro centro duomenimis

Planas parengtas ortofotografinio žemėlapiu pagrindu  
 GDRLT C Nacionalinė žemės tarnyba prie ŽŪM, 2018  
 GDRLT C Nacionalinė žemės tarnyba prie ŽŪM, 2020



# Kaišiadorių rajono savivaldybės teritorijoje esančių magistralinių dujotiekių vietovės klasių teritorijų planas M 1:5000



SUTARTINIAI ŽENKLAI	
	I vietovės klasės magistralinio dujotiekio vamzdynas
	Magistralinių dujotiekių vietovės klasių teritorijos
	Gyvenamosios vietovės
	Žemės sklypo riba
	Laisva valstybinė žemė

**Pastabos:**

- Vadovaujantis LR specialiųjų žemės naudojimo sąlygų įstatymu Magistralinių dujotiekių vietovės klasės teritorija – išilgai magistralinio dujotiekio vamzdžio trasa esanti žemės juosta, kurios ribos yra po 200 metrų į abi puses nuo vamzdžio ašies ir 200 metrų atstumu nuo kraštinių jo taškų.
- Plane rodomos bendros esamų ir suprojektuotų magistralinių dujotiekių vietovės klasių teritorijų ribos.
- Planas parengtas 2022–09–22 VĮ Registro centro duomenimis

Planas parengtas ortofotografinio žemėlapiu pagrindu  
GDRLT C Nacionalinė žemės tarnyba prie ŽDM, 2018  
GDRLT C Nacionalinė žemės tarnyba prie ŽDM, 2020

**REGISTRŲ CENTRAS** VALSTYBĖS ĮMONĖ REGISTRŲ CENTRAS

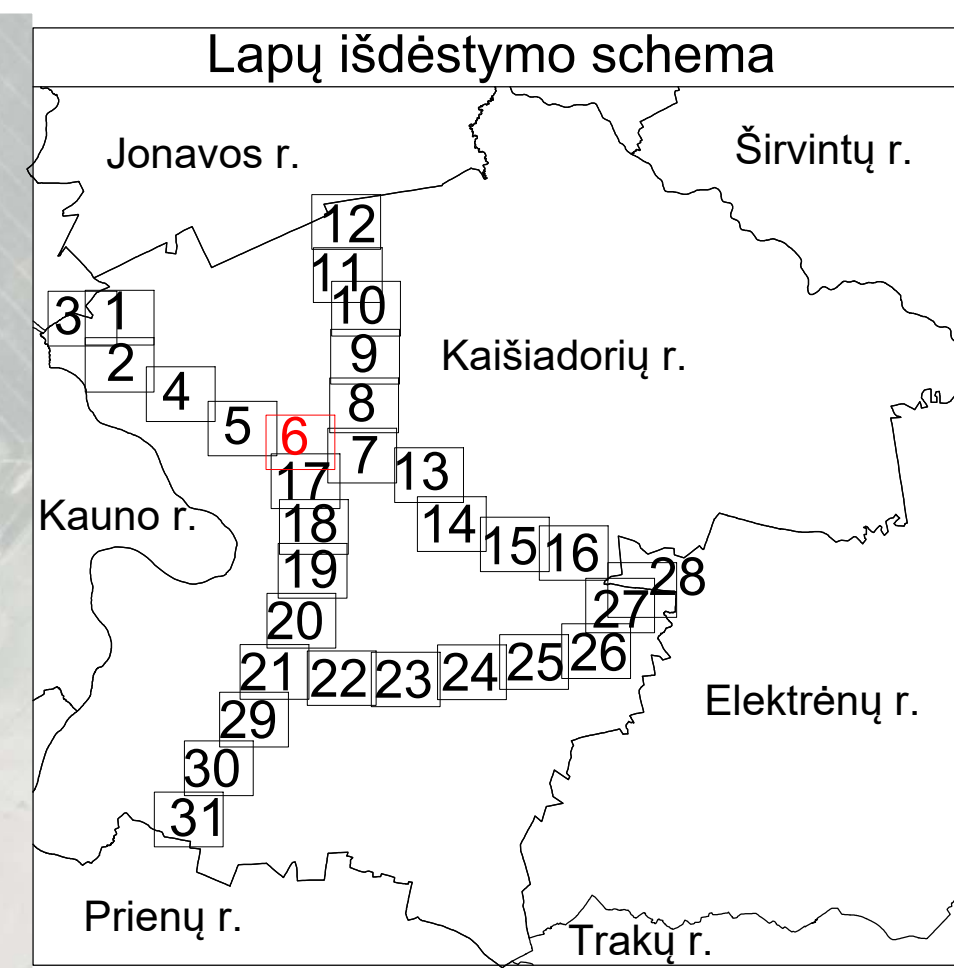
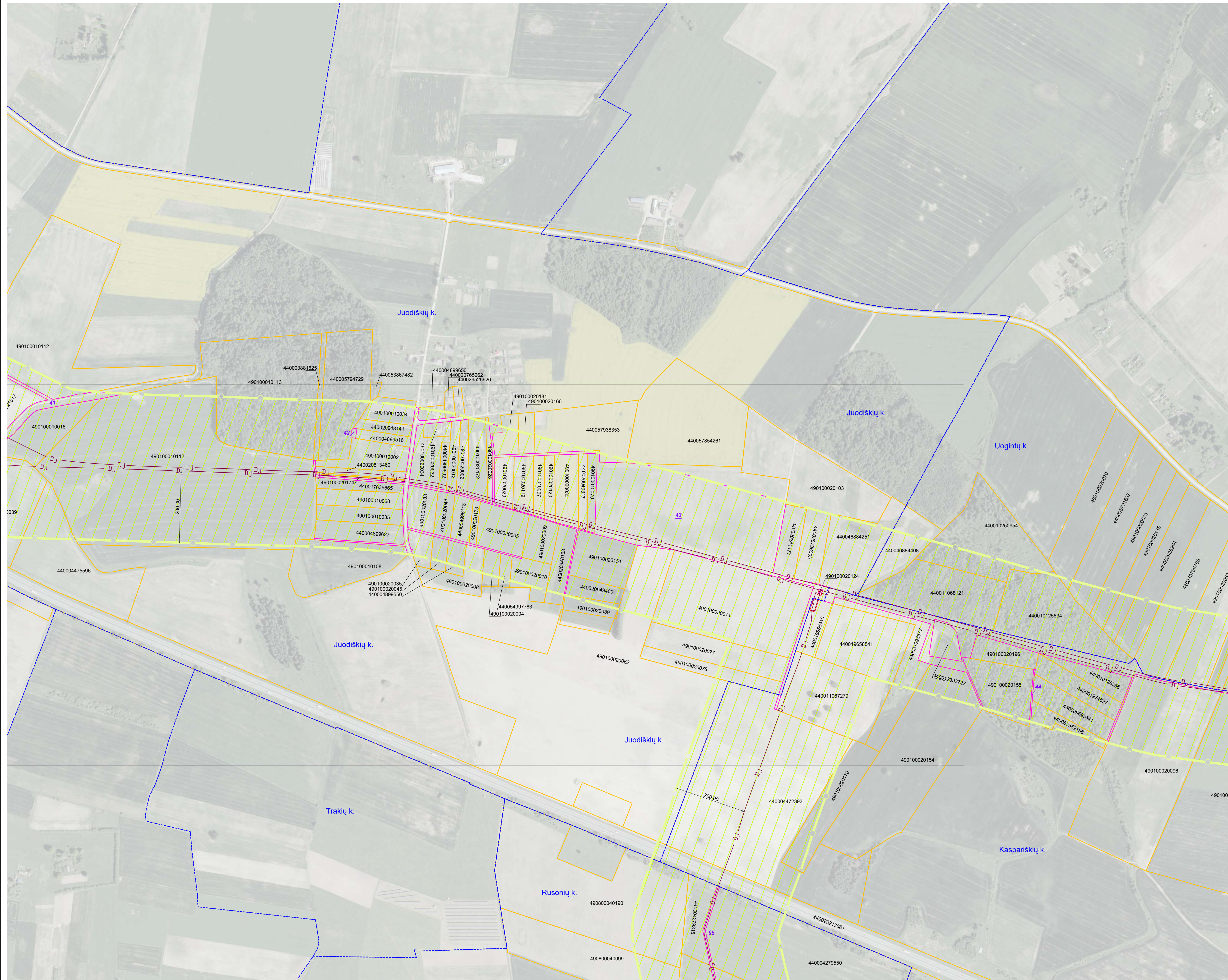
Įmonės kodas 124110246, Livo g. 25-101, Vilnius tel. (8-37) 787 845  
e.p. Rūta.Balčiauskienė@registrcentras.lt  
Kvalifikacijos Nr. 2M-M-1078

Parcis	Paršas	Vardas, pavardė	Data
Grupės vadovė		Dangsolė Novosinskienė	2022-11-08
Matininkė		Rūta Balčiauskienė	2022-11-08

Matininko kvalifikacijos pažymėjimo Nr.: 2M-M-1078



# Kaišiadorių rajono savivaldybės teritorijoje esančių magistralinių dujotiekių vietovės klasių teritorijų planas M 1:5000



**SUTARTINIAI ŽENKLAI**

	I vietovės klasės magistralinio dujotiekio vamzdynas
	Magistralinių dujotiekių aptvėrimų ribos
	Magistralinių dujotiekių vietovės klasių teritorijos
	Gyvenamosios vietovės
	Žemės sklypo riba
	Laisva valstybinė žemė

- Pastabos:**
- Vadovaujantis LR specialiųjų žemės naudojimo sąlygų įstatymu Magistralinių dujotiekių vietovės klasių teritorija – išilgai magistralinio dujotiekio vamzdžio trasos esanti žemės juosta, kurios ribos yra po 200 metrų į abi puses nuo vamzdžio ašies ir 200 metrų atstumu nuo kraštinių jo taškų.
  - Plane rodomos bendros esamų ir suprojektuotų magistralinių dujotiekių vietovės klasių teritorijų ribos.
  - Planas parengtas 2022-09-22 VĮ Registro centro duomenimis
- Planas parengtas ortofotografinio žemėlapiu pagrindu  
GDRLT C Nacionalinė žemės tarnyba prie ŽŪM, 2018  
GDRLT C Nacionalinė žemės tarnyba prie ŽŪM, 2020

**REGISTRŲ VALSTYBĖS ĮMONĖ REGISTRŲ CENTRAS**

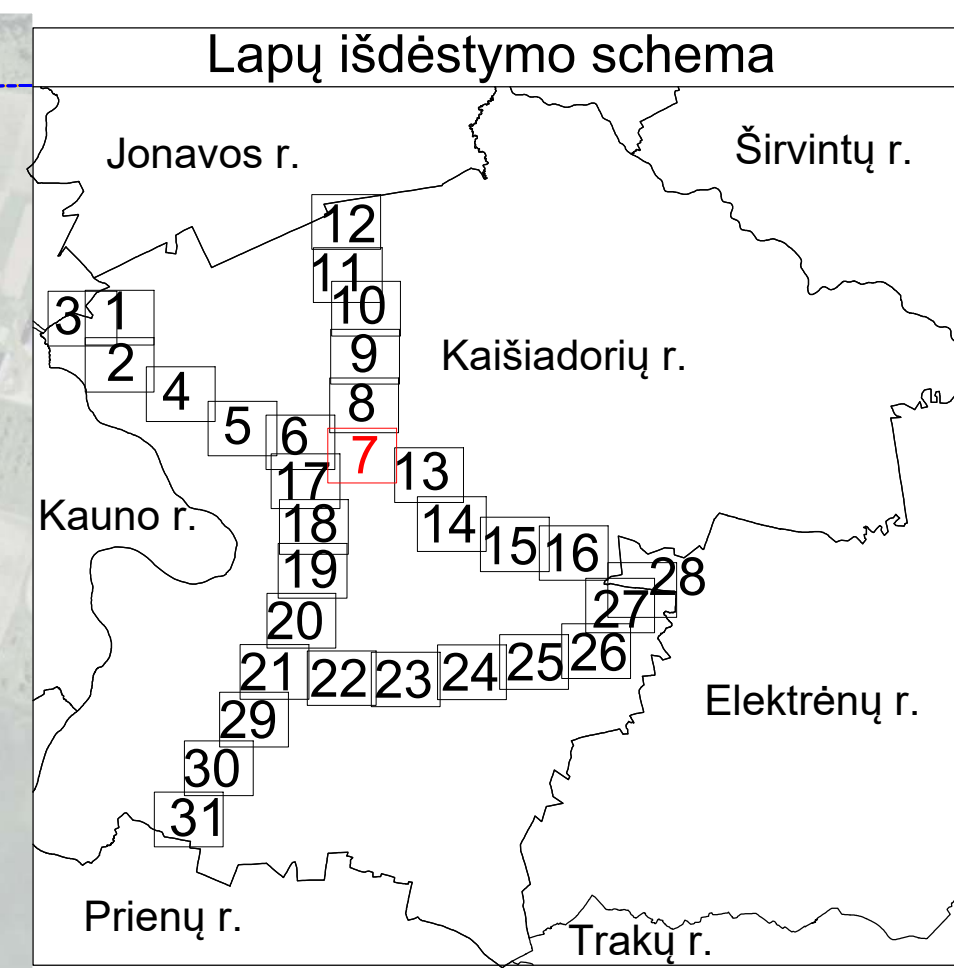
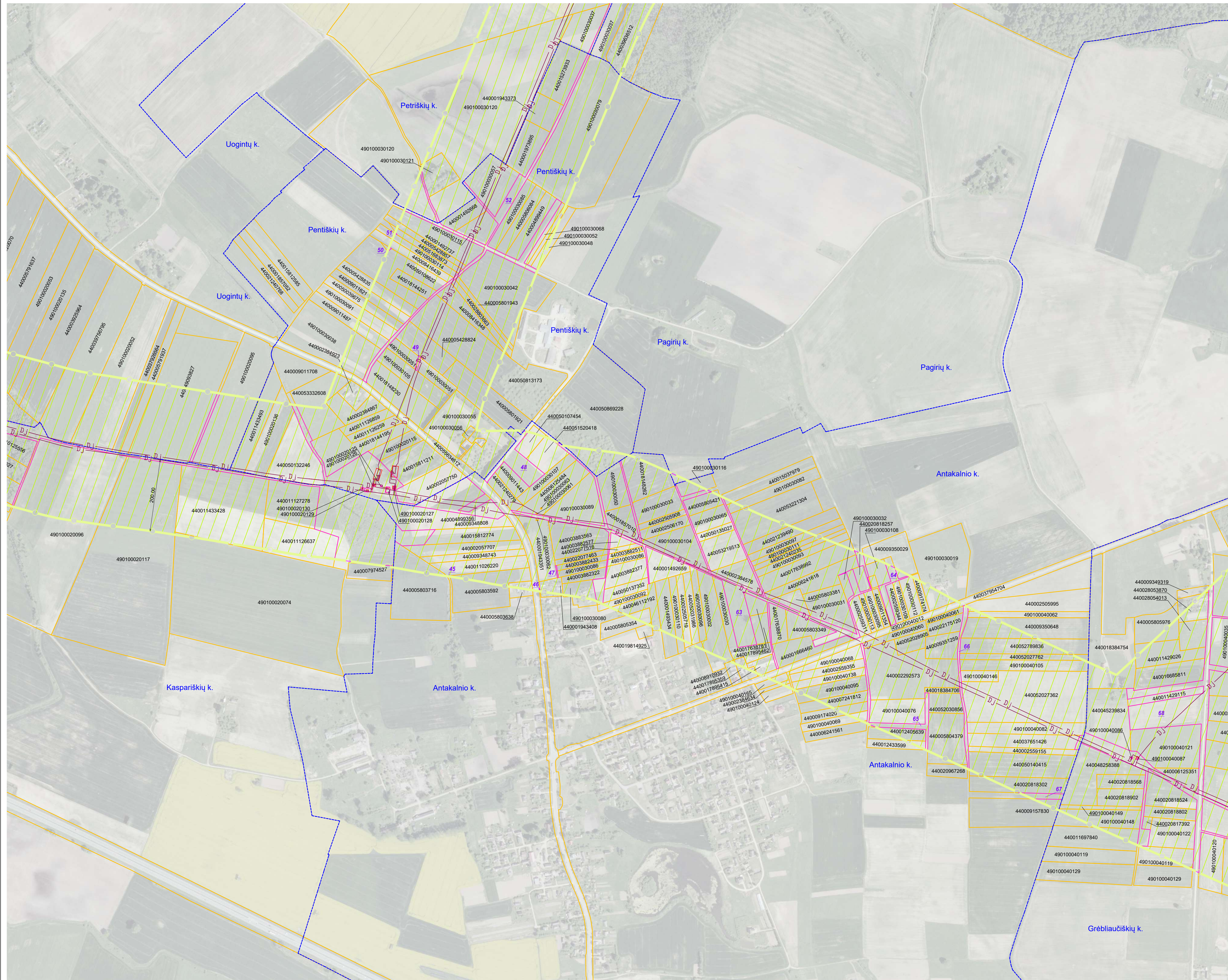
Įmonės kodas 124110246, Livo g. 25-101, Vilnius tel. (8-37) 787 845  
eip. Rūta.Balčiauskienė@registrcentras.lt  
Kvalifikacijos Nr. 2M-M-1078

Parcis	Parašas	Vardas, pavardė	Data
Grupės vadovė		Dangsolė Novosimkienė	2022-11-08
Maitininkė		Rūta Balčiauskienė	2022-11-08

Maitininko kvalifikacijos pažymėjimo Nr.: 2M-M-1078



# Kaišiadorių rajono savivaldybės teritorijoje esančių magistralinių dujotiekių vietovės klasių teritorijų planas M 1:5000



**SUTARTINIAI ŽENKLAI**

DJ	I vietovės klasės magistralinio dujotiekio vamzdynas
(Pink line)	Magistralinių dujotiekių aptvėrimų ribos
(Yellow hatched)	Magistralinių dujotiekių vietovės klasių teritorijos
(Blue dashed)	Gyvenamosios vietovės
(Yellow solid)	Žemės sklypo riba
(Pink box)	Laisva valstybinė žemė

**Pastabos:**

- Vadovaujantis LR specialiųjų žemės naudojimo sąlygų įstatymu Magistralinių dujotiekių vietovės klasių teritorija – išilgai magistralinio dujotiekio vamzdžio trasos esanti žemės juosta, kurios ribos yra po 200 metrų į abi puses nuo vamzdžio ašies ir 200 metrų atstumu nuo kraštinių jo taškų.
- Plane rodomos bendros esamų ir suprojektuotų magistralinių dujotiekių vietovės klasių teritorijų ribos.
- Planas parengtas 2022-09-22 VĮ Registro centro duomenimis

Planas parengtas ortofotografinio žemėlapiu pagrindu  
GDRLT C Nacionalinė žemės tarnyba prie ŽDM, 2018  
GDRLT C Nacionalinė žemės tarnyba prie ŽDM, 2020

**REGISTRŲ VALSTYBĖS ĮMONĖ REGISTRŲ CENTRAS**

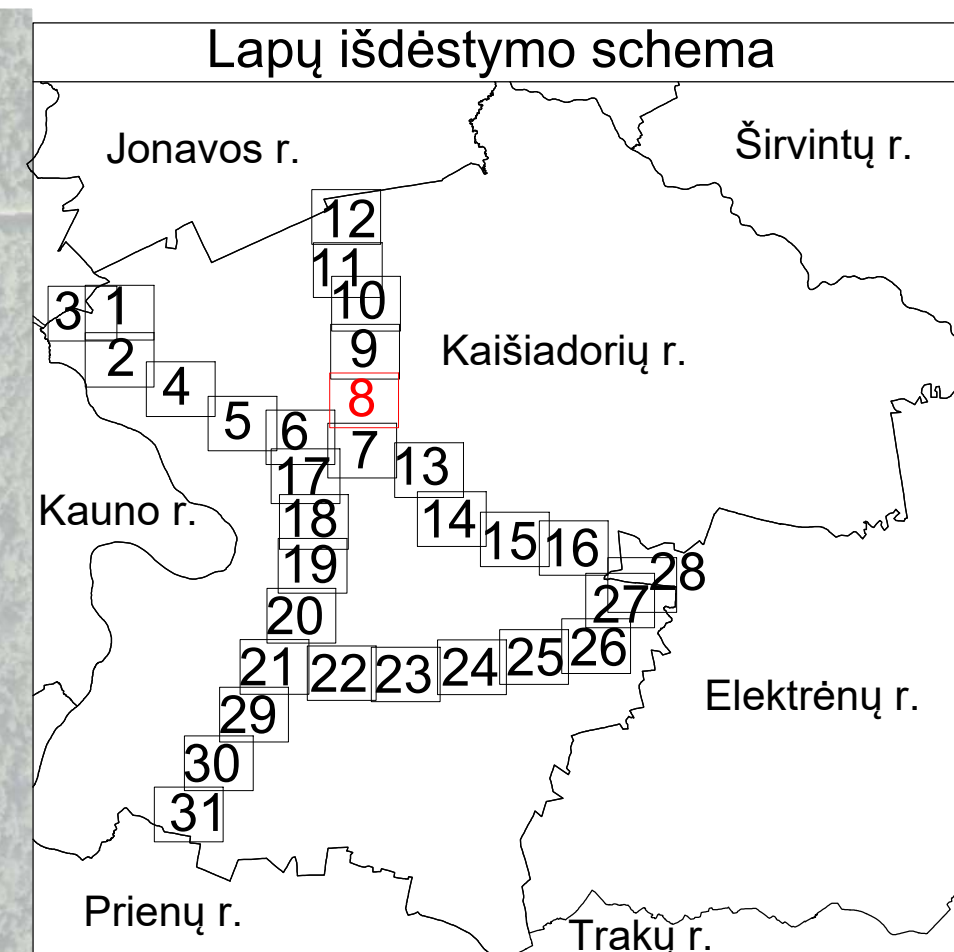
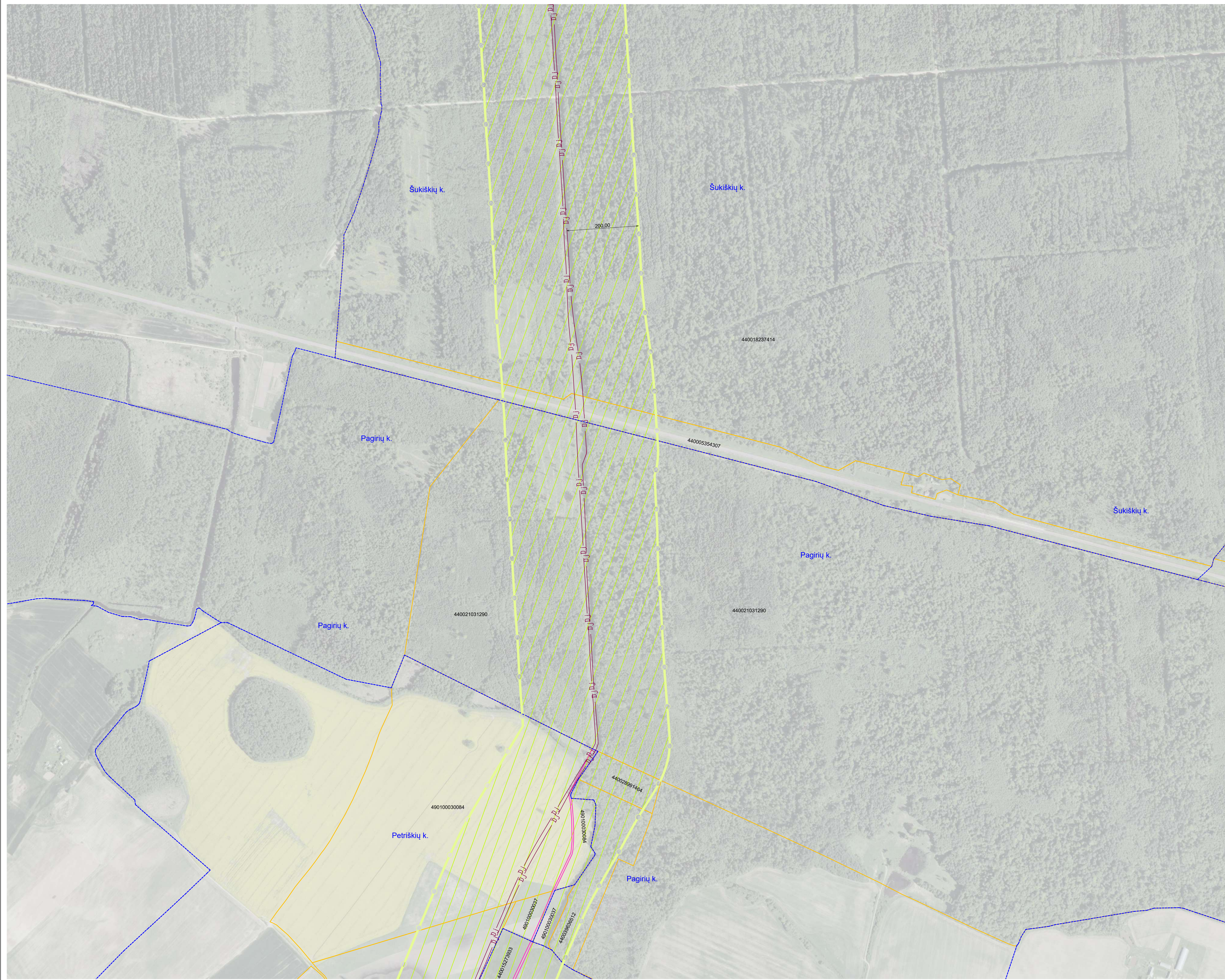
Įmonės kodas 124110246, Livojo g. 25-101, Vilnius tel. (8-37) 787 845  
eip. Rūta.Balčiauskienė@registruocentras.lt  
Kvalifikacijos Nr. 2M-M-1078

Parcigos	Parašas	Vardas, pavardė	Data
Grupės vadovė		Dangsolė Novosimkienė	2022-11-08
Maitininkė		Rūta Balčiauskienė	2022-11-08

Maitininko kvalifikacijos pažymėjimo Nr.: 2M-M-1078



# Kaišiadorių rajono savivaldybės teritorijoje esančių magistralinių dujotiekių vietovės klasių teritorijų planas M 1:5000



SUTARTINIAI ŽENKLAI	
	I vietovės klasės magistralinio dujotiekio vamzdynas
	Magistralinių dujotiekių vietovės klasių teritorijos
	Gyvenamosios vietovės
	Žemės sklypo riba
	Laisva valstybinė žemė

Pastabos:

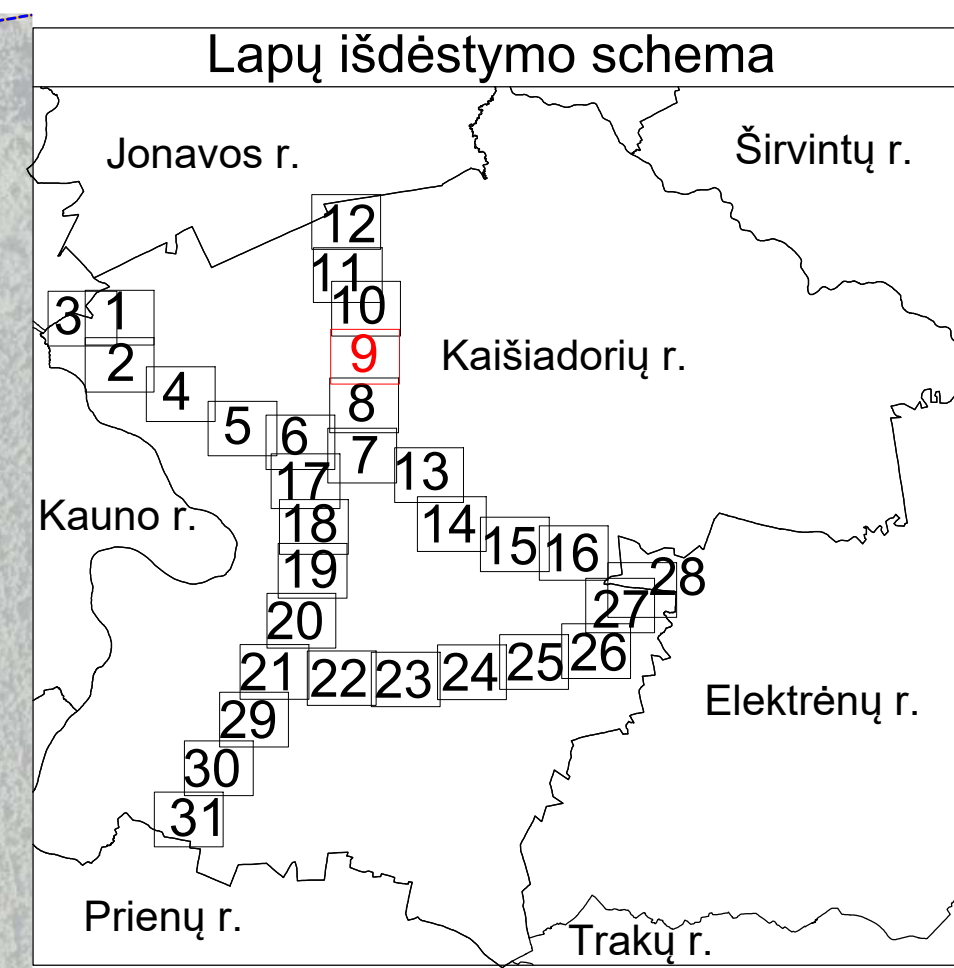
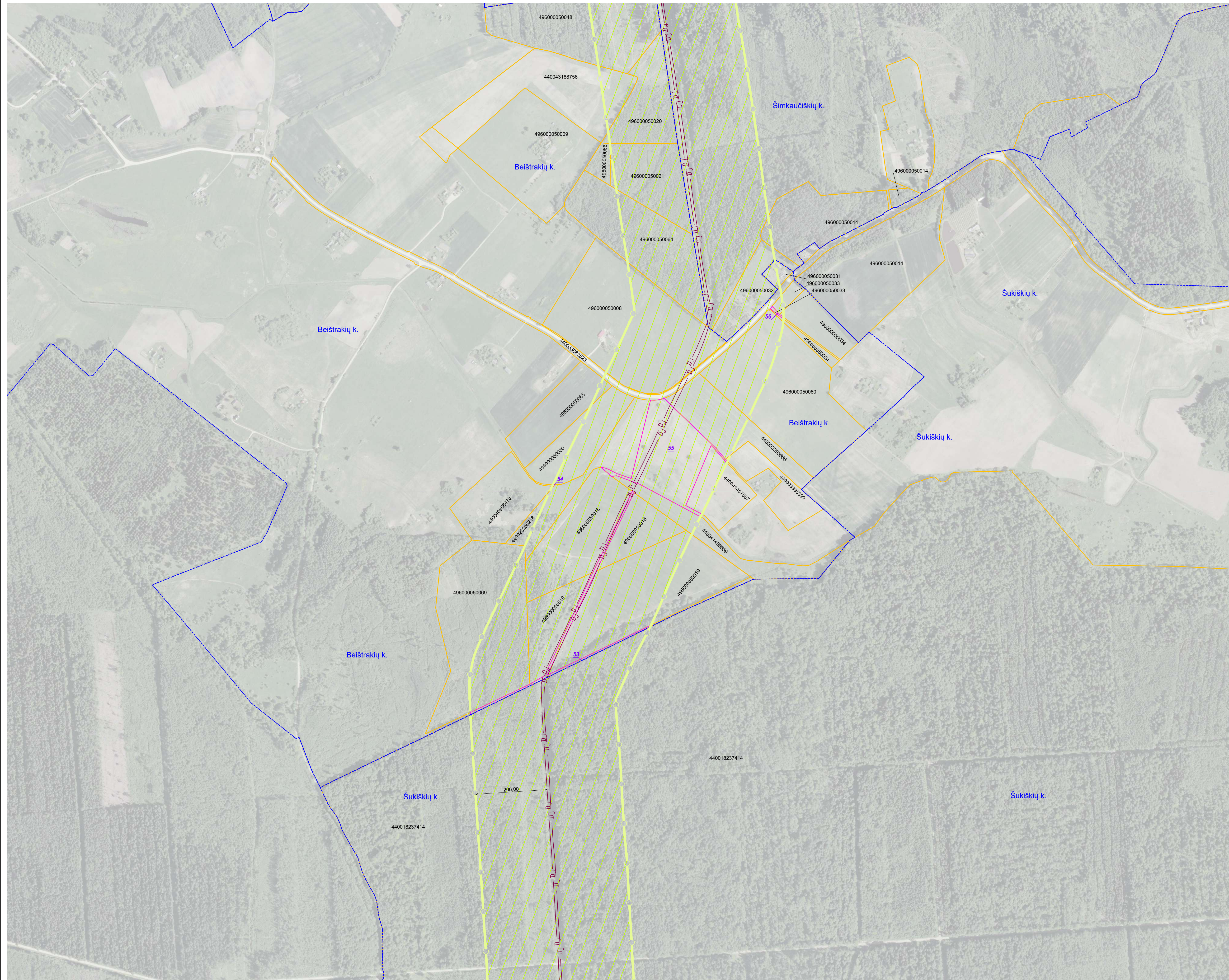
- Vadovaujantis LR specialiųjų žemės naudojimo sąlygų įstatymu Magistralinių dujotiekių vietovės klasės teritorija – išilgai magistralinio dujotiekio vamzdžio trasos esanti žemės juosta, kurios ribos yra po 200 metrų į abi puses nuo vamzdžio ašies ir 200 metrų atstumu nuo kraštinių jo taškų.
- Plane rodomos bendros esamų ir suprojektuotų magistralinių dujotiekių vietovės klasių teritorijų ribos.
- Planas parengtas 2022–09–22 VĮ Registro centro duomenimis

Planas parengtas ortofotografinio žemėlapiu pagrindu  
GDRLT C Nacionalinė žemės tarnyba prie ŽŪM, 2018  
GDRLT C Nacionalinė žemės tarnyba prie ŽŪM, 2020

REGISTRŪ CENTRAS VALSTYBĖS ĮMONĖ REGISTRŪ CENTRAS			
Įmonės kodas 124110246, Livo g. 25-101, Vilnius tel. (8-37) 787 845 eip. Rūta.Balčiauskienė@registrucentras.lt Kvalifikacijos Nr. 2M-M-1078			
Parcigos	Parašas	Vardas, pavardė	Data
Grupės vadovė		Dangsolė Novosimkienė	2022-11-08
Matininkė		Rūta Balčiauskienė	2022-11-08
Matininko kvalifikacijos pažymėjimo Nr.: 2M-M-1078			



# Kaišiadorių rajono savivaldybės teritorijoje esančių magistralinių dujotiekių vietovės klasių teritorijų planas M 1:5000



SUTARTINIAI ŽENKLAI	
	I vietovės klasės magistralinio dujotiekio vamzdynas
	Magistralinių dujotiekių vietovės klasių teritorijos
	Gyvenamosios vietovės
	Žemės sklypo riba
	Laisva valstybinė žemė

**Pastabos:**

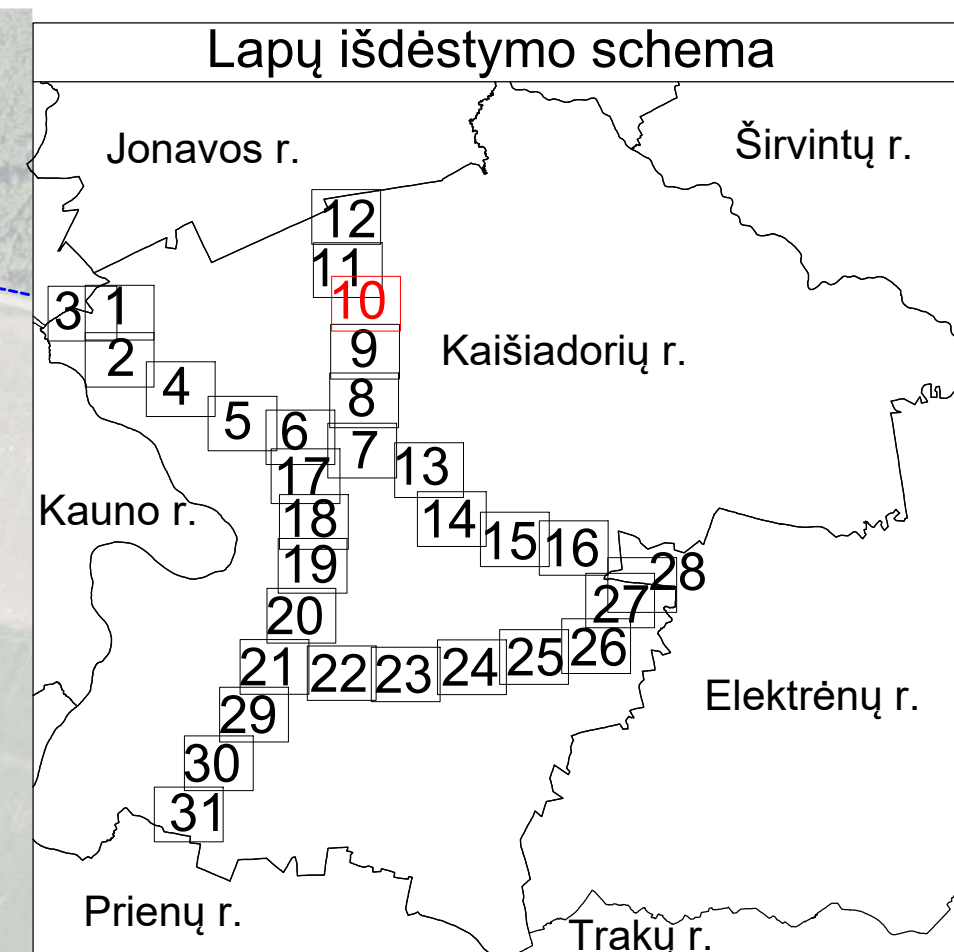
- Vadovaujantis LR specialiųjų žemės naudojimo sąlygų įstatymu Magistralinių dujotiekių vietovės klasės teritorija – išilgai magistralinio dujotiekio vamzdžio trasos esanti žemės juosta, kurios ribos yra po 200 metrų į abi puses nuo vamzdžio ašies ir 200 metrų atstumu nuo kraštinių jo taškų.
- Plane rodomos bendros esamų ir suprojektuotų magistralinių dujotiekių vietovės klasių teritorijų ribos.
- Planas parengtas 2022–09–22 VĮ Registro centro duomenimis

Planas parengtas ortofotografinio žemėlapiu pagrindu  
GDRLT C Nacionalinė žemės tarnyba prie ŽŪM, 2018  
GDRLT C Nacionalinė žemės tarnyba prie ŽŪM, 2020

REGISTRŲ VALSTYBĖS ĮMONĖ REGISTRŲ CENTRAS			
<small>Įmonės kodas 124110246, Livo g. 25-101, Vilnius tel. (8-37) 787 845                      e.p. Rūta.Balčiauskienė@registrucentras.lt                      Kvalifikacijos Nr. 2M-M-1078</small>			
Parcigos	Parašas	Vardas, pavardė	Data
Grupės vadovė		Dangsolė Novosimkienė	2022-11-08
Matininkė		Rūta Balčiauskienė	2022-11-08
Matininko kvalifikacijos pažymėjimo Nr.: 2M-M-1078			



# Kaišiadorių rajono savivaldybės teritorijoje esančių magistralinių dujotiekių vietovės klasių teritorijų planas M 1:5000



SUTARTINIAI ŽENKLAI	
	I vietovės klasės magistralinio dujotiekio vamzdynas
	Magistralinių dujotiekių vietovės klasių teritorijos
	Gyvenamosios vietovės
	Žemės sklypo riba
	Laisva valstybinė žemė

- Pastabos:**
- Vadovaujantis LR specialiųjų žemės naudojimo sąlygų įstatymu Magistralinių dujotiekių vietovės klasės teritorija – išilgai magistralinio dujotiekio vamzdžio trasos esanti žemės juosta, kurios ribos yra po 200 metrų į abi puses nuo vamzdžio ašies ir 200 metrų atstumu nuo kraštinių jo taškų.
  - Plane rodomos bendros esamų ir suprojektuotų magistralinių dujotiekių vietovės klasių teritorijų ribos.
  - Planas parengtas 2022–09–22 VĮ Registro centro duomenimis
- Planas parengtas ortofotografinio žemėlapiu pagrindu  
GDRLT C Nacionalinė žemės tarnyba prie ŽŪM, 2018  
GDRLT C Nacionalinė žemės tarnyba prie ŽŪM, 2020

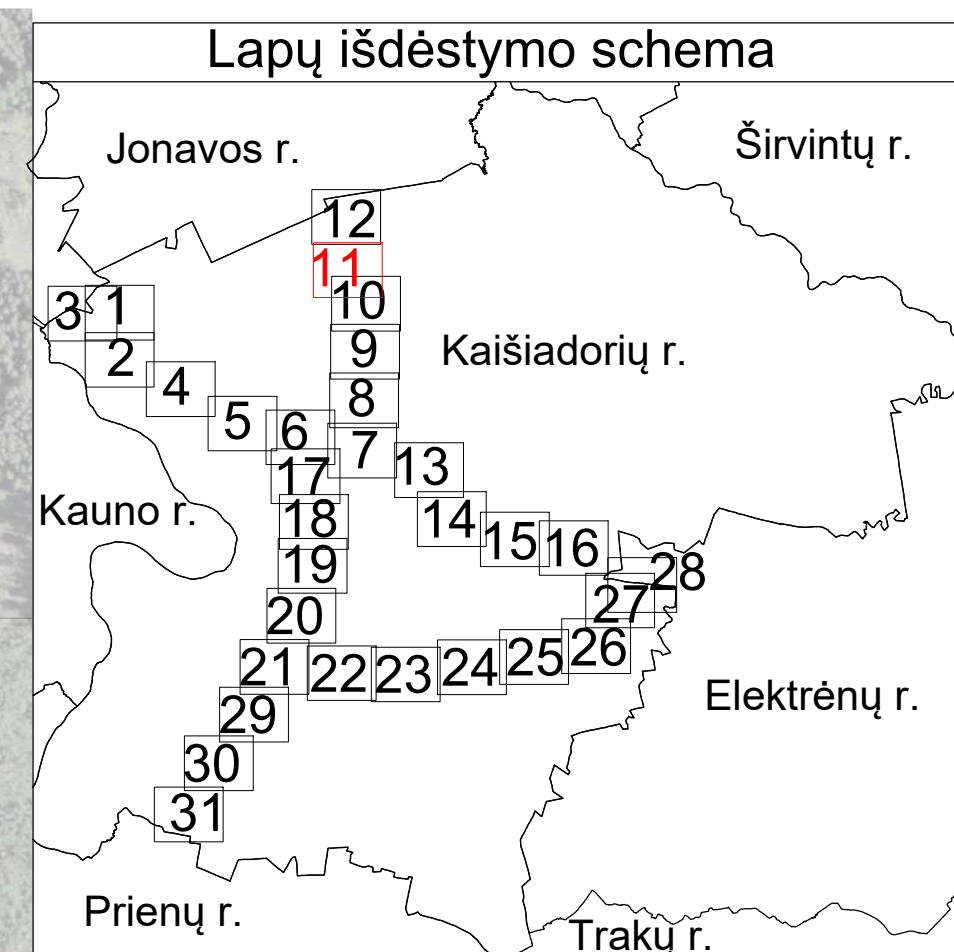
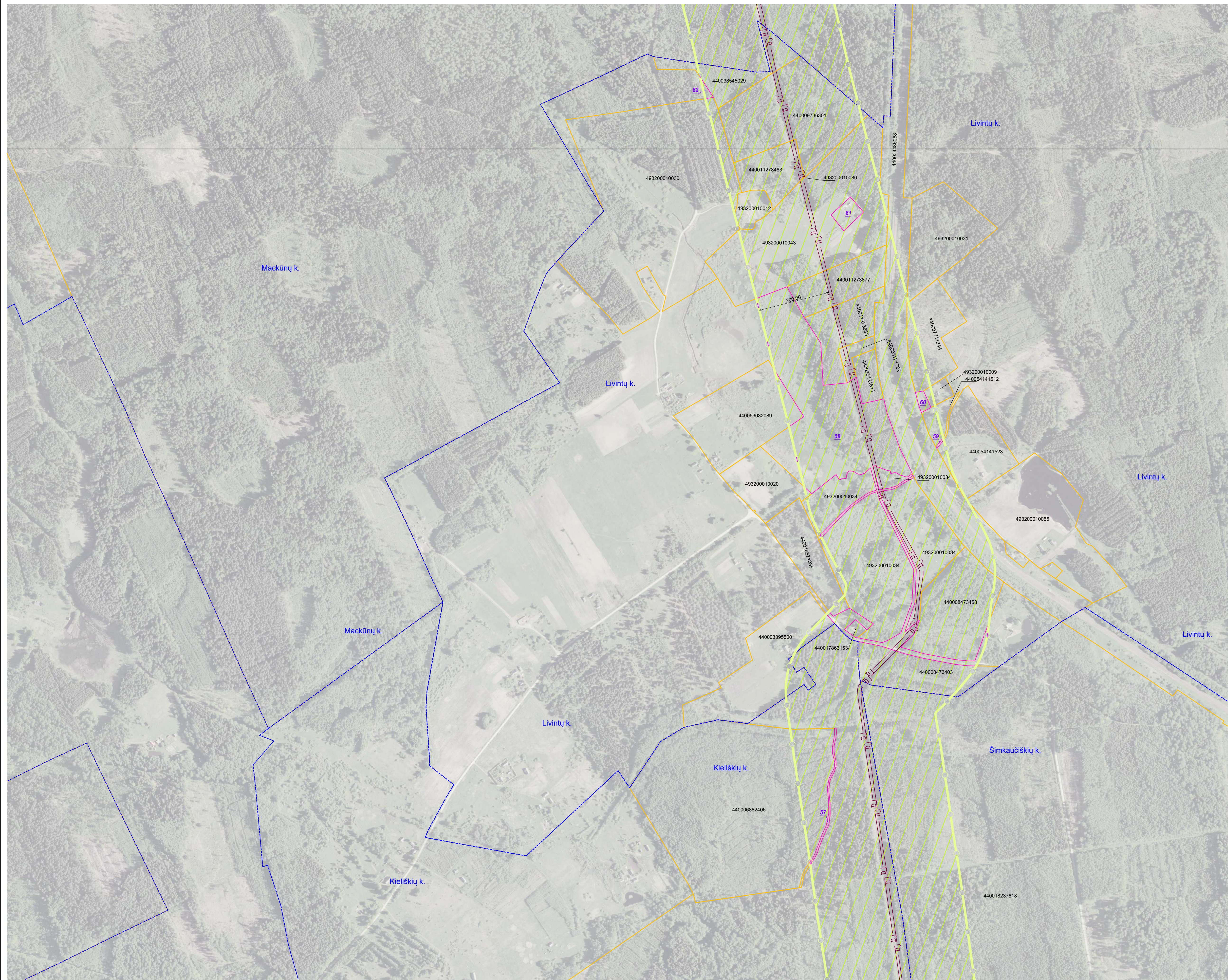
**REGISTRŲ VALSTYBĖS ĮMONĖ REGISTRŲ CENTRAS**  
Įmonės kodas 124110246, Livo g. 25-101, Vilnius tel. (8-37) 787 845  
 eip. Rūta.Balčiauskienė@registrcentras.lt  
 Kvalifikacijos Nr. 2M-M-1078

Pareigos	Parašas	Vardas, pavardė	Data
Grupės vadovė		Dangsolė Novosiškienė	2022-11-08
Maitininkė		Rūta Balčiauskienė	2022-11-08

Matavinklo kvalifikacijos pažymėjimo Nr.: 2M-M-1078



# Kaišiadorių rajono savivaldybės teritorijoje esančių magistralinių dujotiekių vietovės klasių teritorijų planas M 1:5000



SUTARTINIAI ŽENKLAI	
	I vietovės klasės magistralinio dujotiekio vamzdynas
	Magistralinių dujotiekių vietovės klasių teritorijos
	Gyvenamosios vietovės
	Žemės sklypo riba
	Laisva valstybinė žemė

**Pastabos:**

- Vadovaujantis LR specialiųjų žemės naudojimo sąlygų įstatymu Magistralinių dujotiekių vietovės klasės teritorija – išilgai magistralinio dujotiekio vamzdžio trasos esanti žemės juosta, kurios ribos yra po 200 metrų į abi puses nuo vamzdžio ašies ir 200 metrų atstumu nuo kraštinių jo taškų.
- Plane rodomos bendros esamų ir suprojektuotų magistralinių dujotiekių vietovės klasių teritorijų ribos.
- Planas parengtas 2022–09–22 VĮ Registro centro duomenimis

Planas parengtas ortofotografinio žemėlapiu pagrindu  
GDRLT C Nacionalinė žemės tarnyba prie ŽŪM, 2018  
GDRLT C Nacionalinė žemės tarnyba prie ŽŪM, 2020

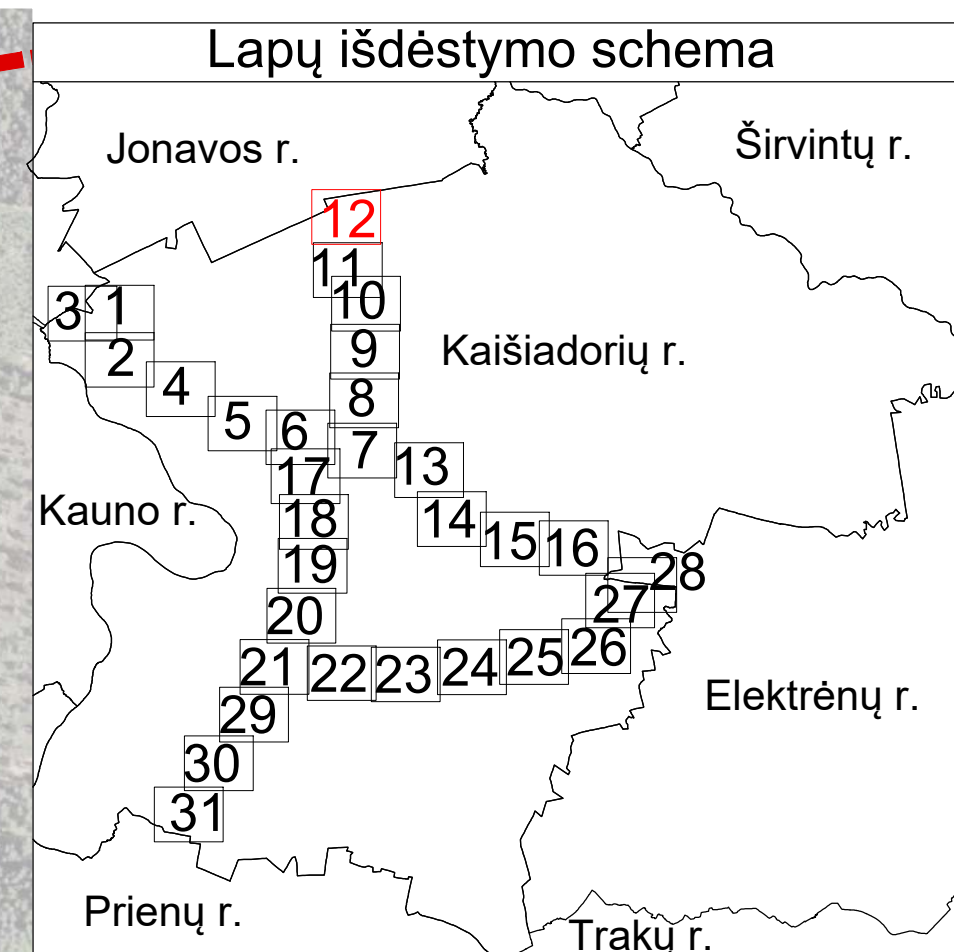
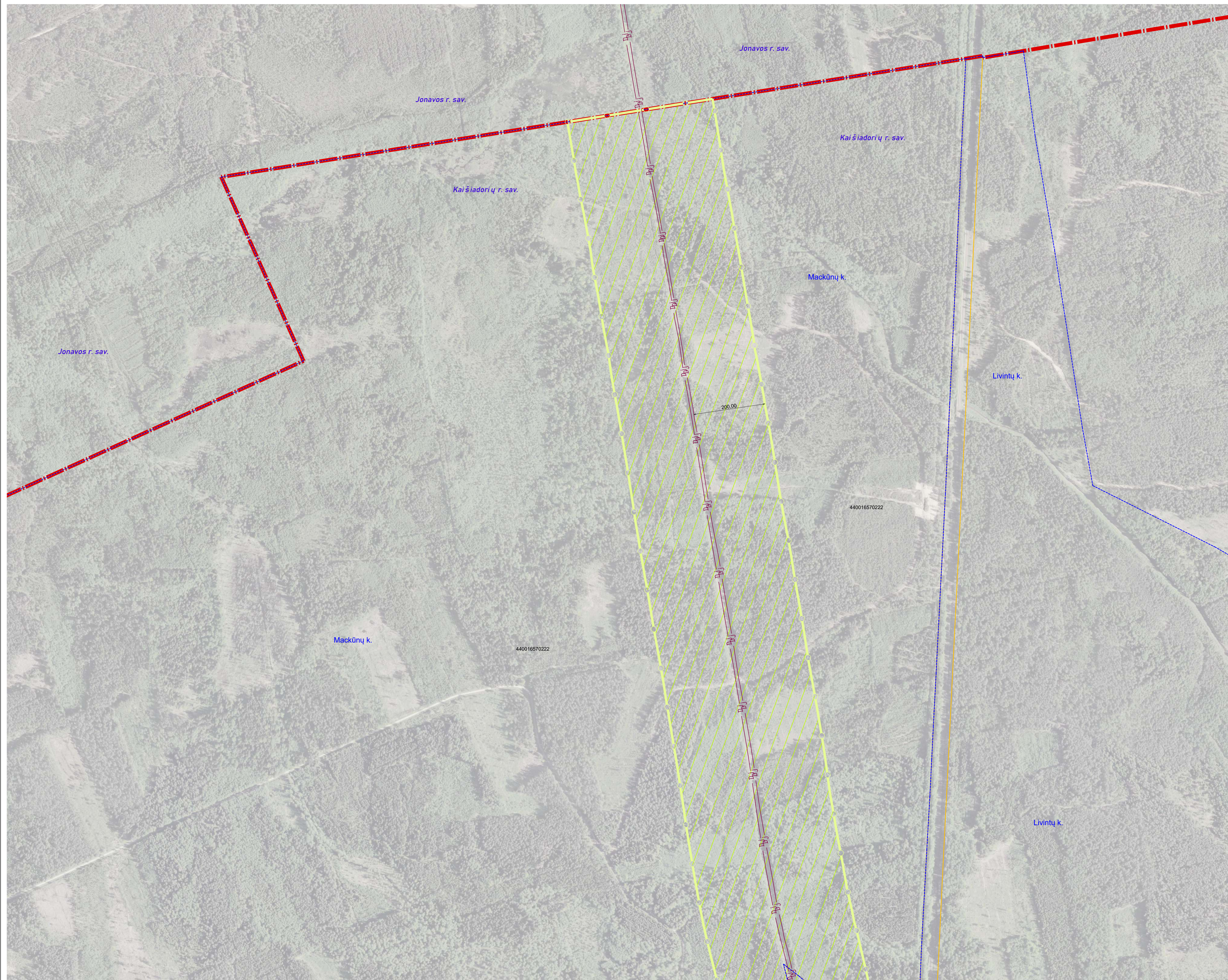
**REGISTRŲ CENTRAS** VALSTYBĖS ĮMONĖ REGISTRŲ CENTRAS  
Įmonės kodas 124110246, Livio g. 25-101, Vilnius tel. (8-37) 787 845  
 e.p. Rūta.Balčiauskienė@registrucentras.lt  
 Kvalifikacijos Nr. 2M-M-1078

Parcis	Parašas	Vardas, pavardė	Data
Grupės vadovė		Dangsolė Novosimkienė	2022-11-08
Matininkė		Rūta Balčiauskienė	2022-11-08

Matininko kvalifikacijos pažymėjimo Nr.: 2M-M-1078



# Kaišiadorių rajono savivaldybės teritorijoje esančių magistralinių dujotiekių vietovės klasių teritorijų planas M 1:5000



SUTARTINIAI ŽENKLAI	
	I vietovės klasės magistralinio dujotiekio vamzdynas
	Magistralinių dujotiekių vietovės klasių teritorijos
	Savivaldybės teritorijos riba
	Gyvenamosios vietovės
	Žemės sklypo riba
	Laisva valstybinė žemė

**Pastabos:**

- Vadovaujantis LR specialiųjų žemės naudojimo sąlygų įstatymu Magistralinių dujotiekių vietovės klasės teritorija – išilgai magistralinio dujotiekio vamzdžio trasos esanti žemės juosta, kurios ribos yra po 200 metrų į abi puses nuo vamzdžio ašies ir 200 metrų atstumu nuo kraštinių jo taškų.
- Plane rodomos bendros esamų ir suprojektuotų magistralinių dujotiekių vietovės klasių teritorijų ribos.
- Planas parengtas 2022–09–22 VĮ Registro centro duomenimis

Planas parengtas ortofotografinio žemėlapiu pagrindu  
GDRLT C Nacionalinė žemės tarnyba prie ŽŪM, 2018  
GDRLT C Nacionalinė žemės tarnyba prie ŽŪM, 2020

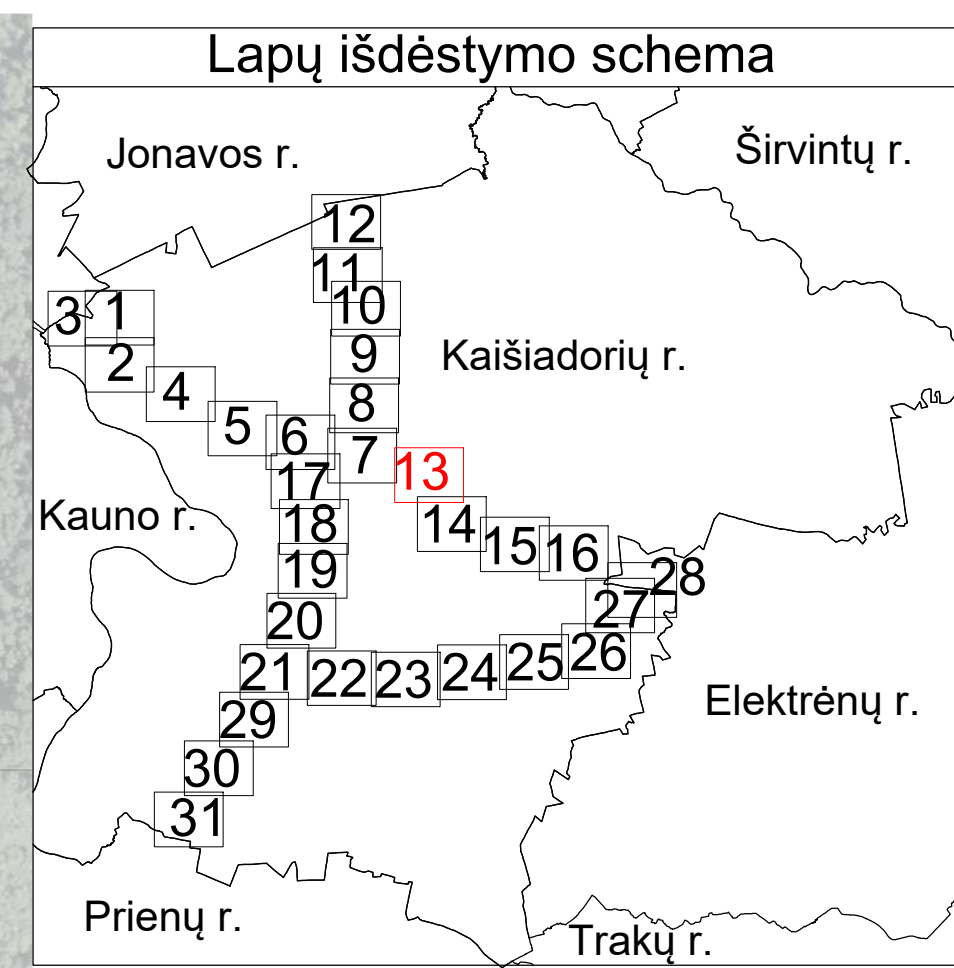
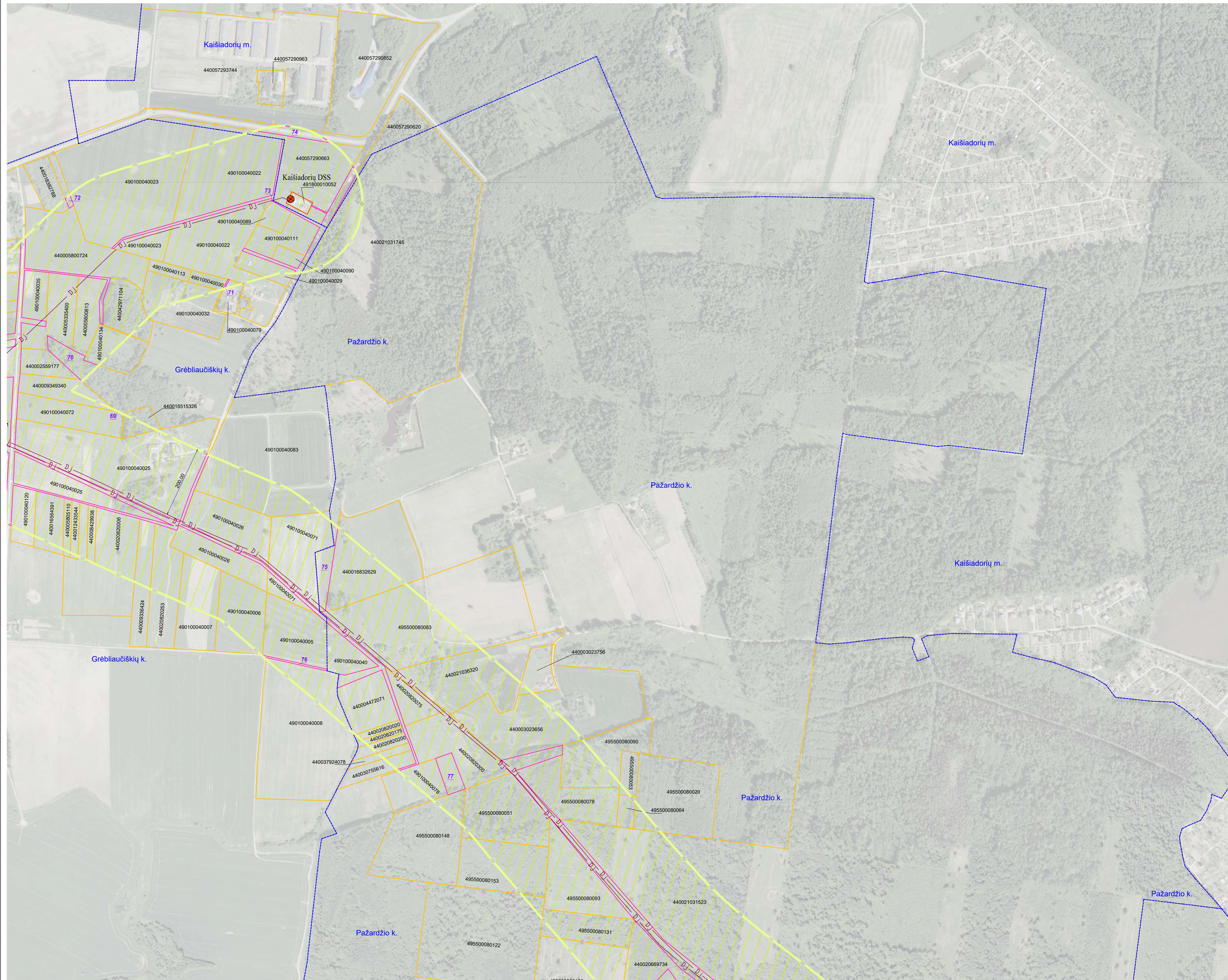
**REGISTRŲ CENTRAS** VALSTYBĖS ĮMONĖ REGISTRŲ CENTRAS  
Įmonės kodas 12410246, Livio g. 25-101, Vilnius tel. (8-37) 787 845  
 e.p. Rūta.Balčiauskienė@registrucentras.lt  
 Kvalifikacijos Nr. 2M-M-1078

Parcigos	Paršas	Vardas, pavardė	Data
Grupės vadovė		Dangsolė Novosiškienė	2022-11-08
Matininkė		Rūta Balčiauskienė	2022-11-08

Matininko kvalifikacijos pažymėjimo Nr.: 2M-M-1078



# Kaišiadorių rajono savivaldybės teritorijoje esančių magistralinių dujotiekių vietovės klasių teritorijų planas M 1:5000



SUTARTINIAI ŽENKLAI	
	I vietovės klasės magistralinio dujotiekio vamzdynas
	Dujų skirstymo stotis
	Magistralinių dujotiekių aptvėrimų ribos
	Magistralinių dujotiekių vietovės klasių teritorijos
	Gyvenamosios vietovės
	Žemės sklypo riba
	Laisva valstybinė žemė

- Pastabos:**
- Vadovaujantis LR specialiųjų žemės naudojimo sąlygų įstatymu Magistralinių dujotiekių vietovės klasės teritorija – išilgai magistralinio dujotiekio vamzdžio trasos esanti žemės juosta, kurios ribos yra po 200 metrų į abi puses nuo vamzdžio ašies ir 200 metrų atstumu nuo kraštinių jo taškų.
  - Plane rodomos bendros esamų ir suprojektuotų magistralinių dujotiekių vietovės klasių teritorijų ribos.
  - Planas parengtas 2022–09–22 VĮ Registro centro duomenimis
- Planas parengtas ortofotografinio žemėlapiu pagrindu  
 GDRLT C Nacionalinė žemės tarnyba prie ŽŪM, 2018  
 GDRLT C Nacionalinė žemės tarnyba prie ŽŪM, 2020

**REGISTRŲ CENTRAS**  
 VALSTYBĖS ĮMONĖ REGISTRŲ CENTRAS

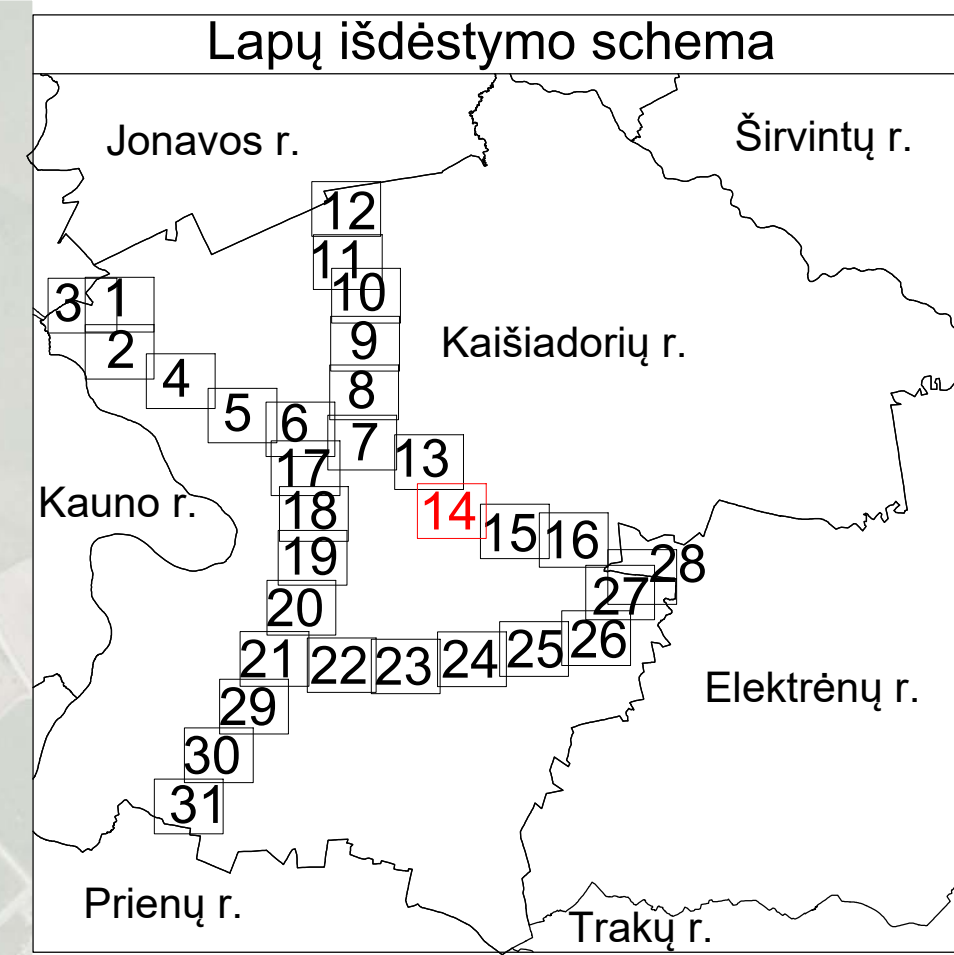
Įmonės kodas 124110246, Livo g. 25-101, Vilnius tel. (8-37) 787 845  
 eip. Rūta.Balčiauskienė@registrucentras.lt  
 Kvalifikacijos Nr. 2M-M-1078

Parcigos	Parašas	Vardas, pavardė	Data
Grupės vadovė		Dangsolė Novosimkienė	2022-11-08
Matininkė		Rūta Balčiauskienė	2022-11-08

Matininko kvalifikacijos pažymėjimo Nr.: 2M-M-1078



# Kaišiadorių rajono savivaldybės teritorijoje esančių magistralinių dujotiekių vietovės klasių teritorijų planas M 1:5000



SUTARTINIAI ŽENKLAI	
	DJ I vietovės klasės magistralinio dujotiekio vamzdynas
	Magistralinių dujotiekių vietovės klasių teritorijos
	Gyvenamosios vietovės
	Žemės sklypo riba
	Laisva valstybinė žemė

**Pastabos:**

- Vadovaujantis LR specialiųjų žemės naudojimo sąlygų įstatymu Magistralinių dujotiekių vietovės klasių teritorija – išilgai magistralinio dujotiekio vamzdžio trasos esanti žemės juosta, kurios ribos yra po 200 metrų į abi puses nuo vamzdžio ašies ir 200 metrų atstumu nuo kraštinių jo taškų.
- Plane rodomos bendros esamų ir suprojektuotų magistralinių dujotiekių vietovės klasių teritorijų ribos.
- Planas parengtas 2022-09-22 VĮ Registro centro duomenimis

Planas parengtas ortofotografinio žemėlapiu pagrindu  
 GDRLT C Nacionalinė žemės tarnyba prie ŽŪM, 2018  
 GDRLT C Nacionalinė žemės tarnyba prie ŽŪM, 2020

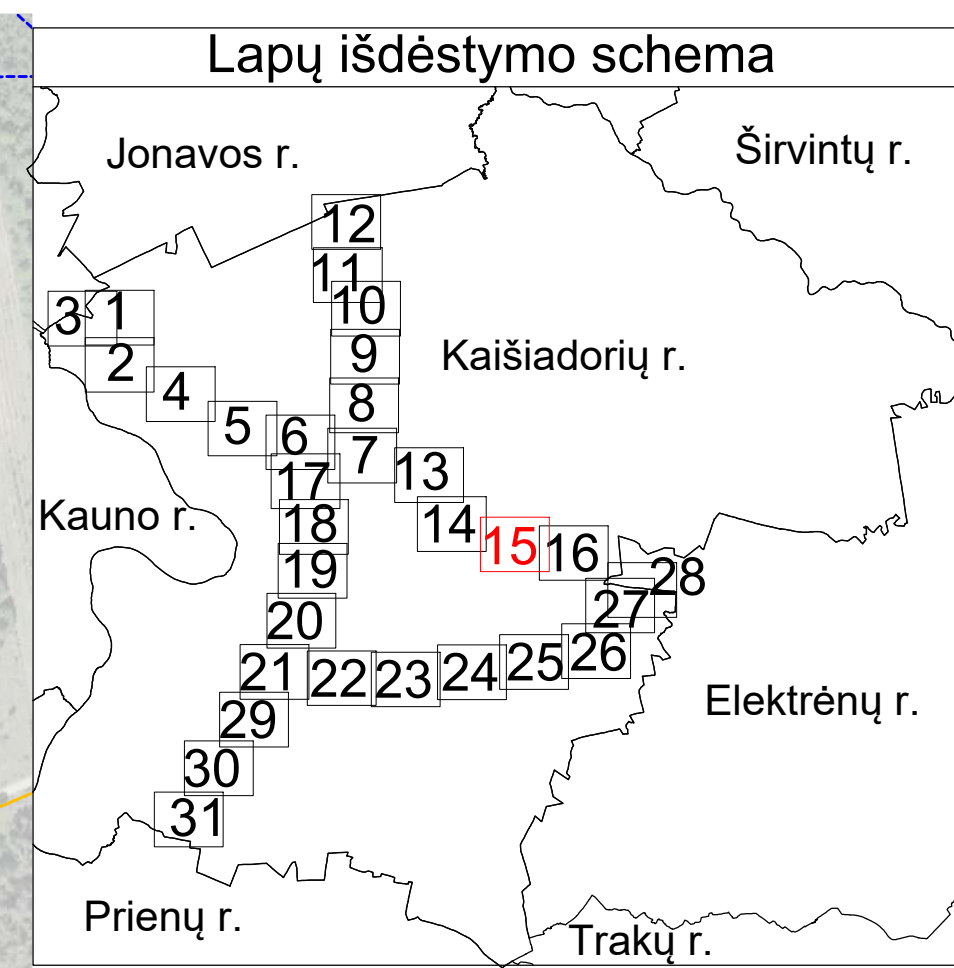
**REGISTRŲ CENTRAS**  
 VALSTYBĖS ĮMONĖ REGISTRŲ CENTRAS  
Įmonės kodas 124110246, Livo g. 25-101, Vilnius tel. (8-37) 787 845  
 el.p. Rūta.Balčiauskienė@registrcentras.lt  
 Kvalifikacijos Nr. 2M-M-1078

Parcigos	Parašas	Vardas, pavardė	Data
Grupės vadovė		Dangsolė Novosimkienė	2022-11-08
Matininkė		Rūta Balčiauskienė	2022-11-08

Matininko kvalifikacijos pažymėjimo Nr.: 2M-M-1078



# Kaišiadorių rajono savivaldybės teritorijoje esančių magistralinių dujotiekių vietovės klasių teritorijų planas M 1:5000



SUTARTINIAI ŽENKLAI	
	I vietovės klasės magistralinio dujotiekio vamzdynas
	Dujų skirstymo stotis
	Magistralinių dujotiekių aptvėrimų ribos
	Magistralinių dujotiekių vietovės klasių teritorijos
	Gyvenamosios vietovės
	Žemės sklypo riba
	Laisva valstybinė žemė

**Pastabos:**

- Vadovaujantis LR specialiųjų žemės naudojimo sąlygų įstatymu Magistralinių dujotiekių vietovės klasės teritorija – išilgai magistralinio dujotiekio vamzdžio trasos esanti žemės juosta, kurios ribos yra po 200 metrų į abi puses nuo vamzdžio ašies ir 200 metrų atstumu nuo kraštinių jo taškų.
- Plane rodomos bendros esamų ir suprojektuotų magistralinių dujotiekių vietovės klasių teritorijų ribos.
- Planas parengtas 2022–09–22 VĮ Registro centro duomenimis

Planas parengtas ortofotografinio žemėlapiu pagrindu  
GDRLT C Nacionalinė žemės tarnyba prie ŽŪM, 2018  
GDRLT C Nacionalinė žemės tarnyba prie ŽŪM, 2020

**REGISTRŲ CENTRAS**  
VALSTYBĖS ĮMONĖ REGISTRŲ CENTRAS

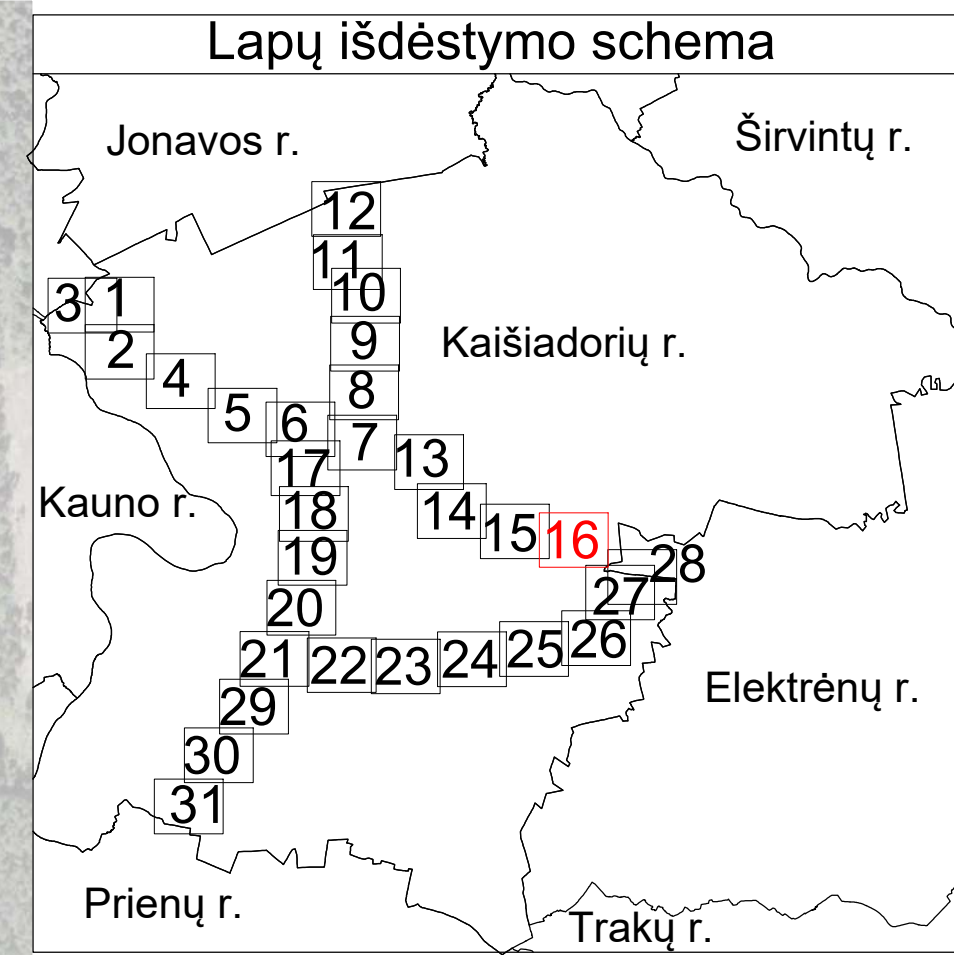
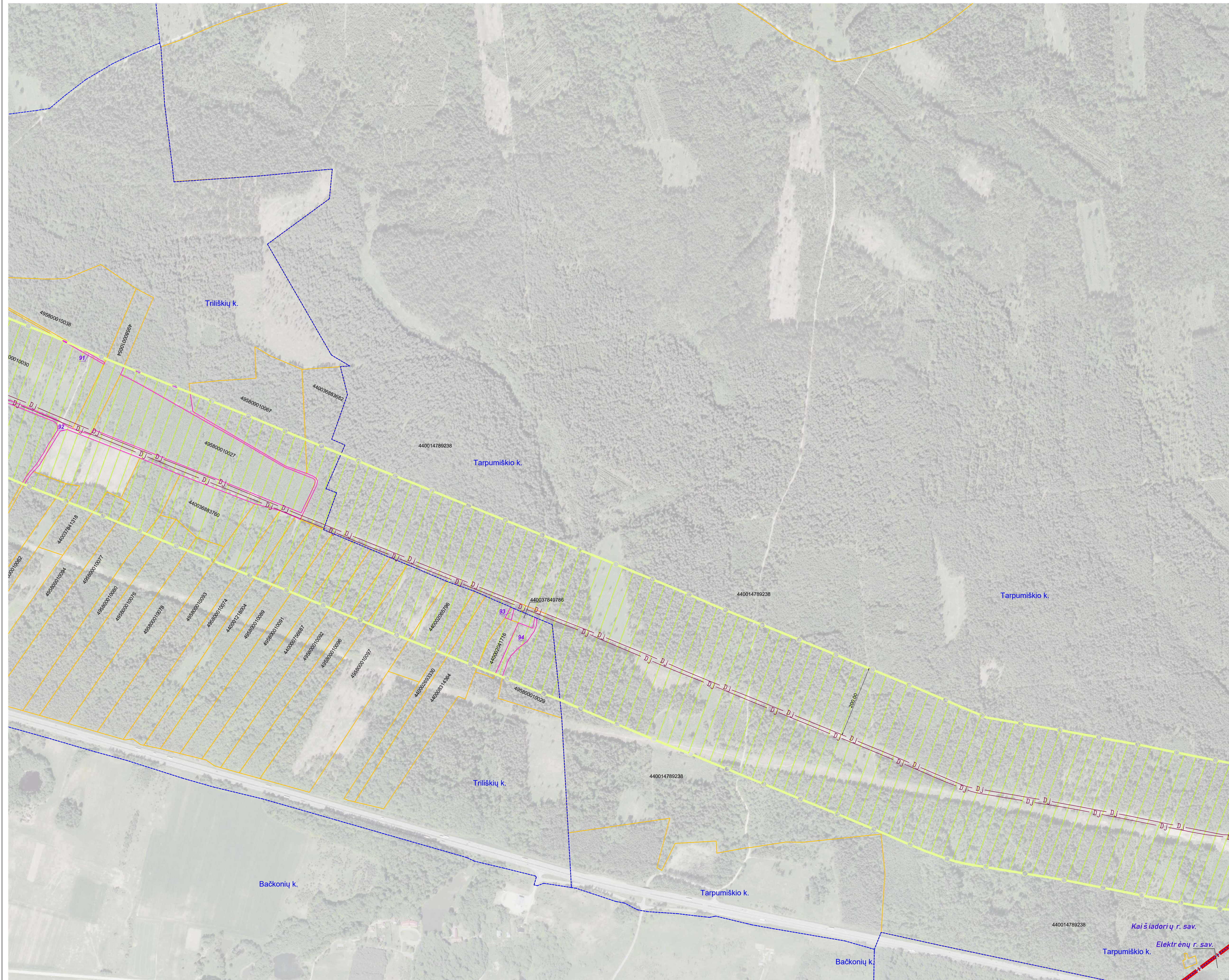
Įmonės kodas 124110246, Livo g. 25-101, Vilnius tel. (8-37) 787 845  
eip. Rūta.Balčiauskienė@registrucentras.lt  
Kvalifikacijos Nr. 2M-M-1078

Parcigos	Parašas	Vardas, pavardė	Data
Grupės vadovė		Dangsolė Novosiemienė	2022-11-08
Maitininkė		Rūta Balčiauskienė	2022-11-08

Maitininko kvalifikacijos pažymėjimo Nr.: 2M-M-1078



# Kaišiadorių rajono savivaldybės teritorijoje esančių magistralinių dujotiekių vietovės klasių teritorijų planas M 1:5000



SUTARTINIAI ŽENKLAI	
DJ	I vietovės klasės magistralinio dujotiekio vamzdynas
D6	Suprojektuotas I vietovės klasės magistralinio dujotiekio vamzdynas
[Hatched area]	Magistralinių dujotiekių vietovės klasių teritorijos
[Red dashed line]	Savivaldybės teritorijos riba
[Blue dashed line]	Gyvenamosios vietovės
[Yellow dashed line]	Žemės sklypo riba
01	Laisva valstybinė žemė

**Pastabos:**

- Vadovaujantis LR specialiųjų žemės naudojimo sąlygų įstatymu Magistralinių dujotiekių vietovės klasės teritorija – išilgai magistralinio dujotiekio vamzdžio trasos esanti žemės juosta, kurios ribos yra po 200 metrų į abi puses nuo vamzdžio ašies ir 200 metrų atstumu nuo kraštinių jo taškų.
- Plane rodomos bendros esamų ir suprojektuotų magistralinių dujotiekių vietovės klasių teritorijų ribos.
- Planas parengtas 2022-09-22 VĮ Registro centro duomenimis
- Planas parengtas ortofotografinio žemėlapiu pagrindu
- GDRLT C Nacionalinė žemės tarnyba prie ŽŪM, 2018
- GDRLT C Nacionalinė žemės tarnyba prie ŽŪM, 2020

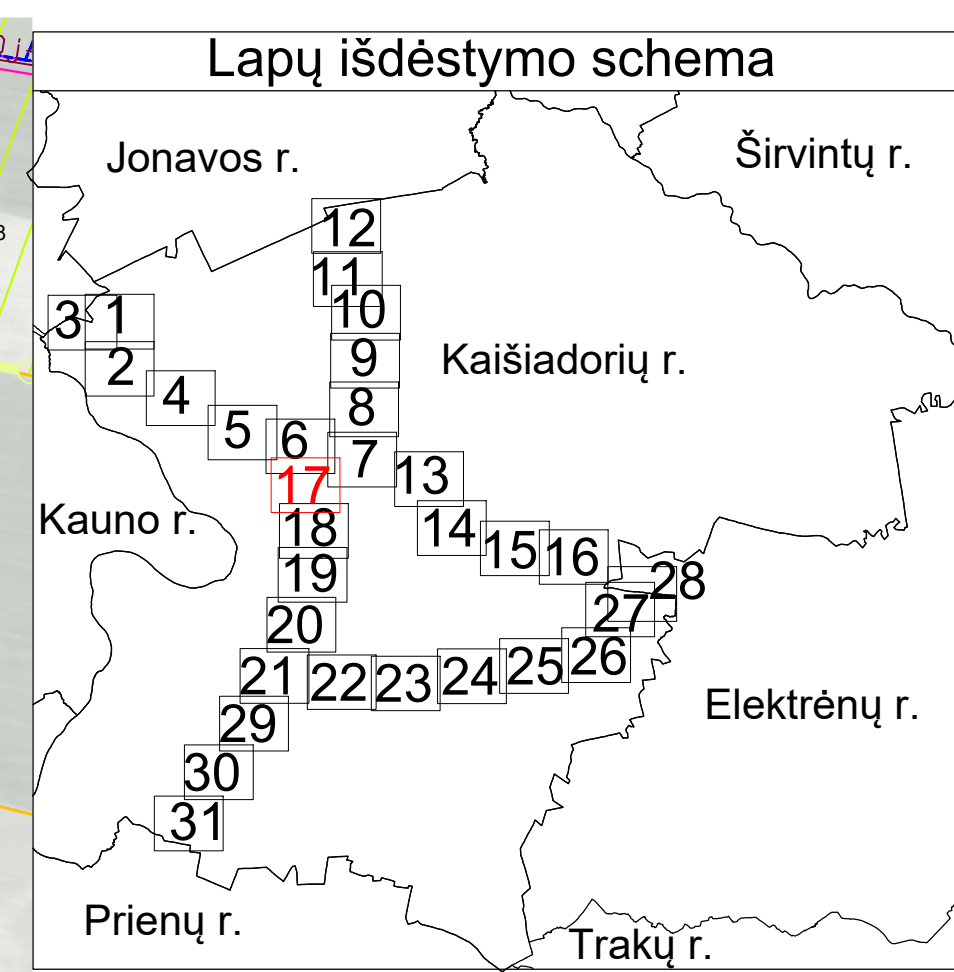
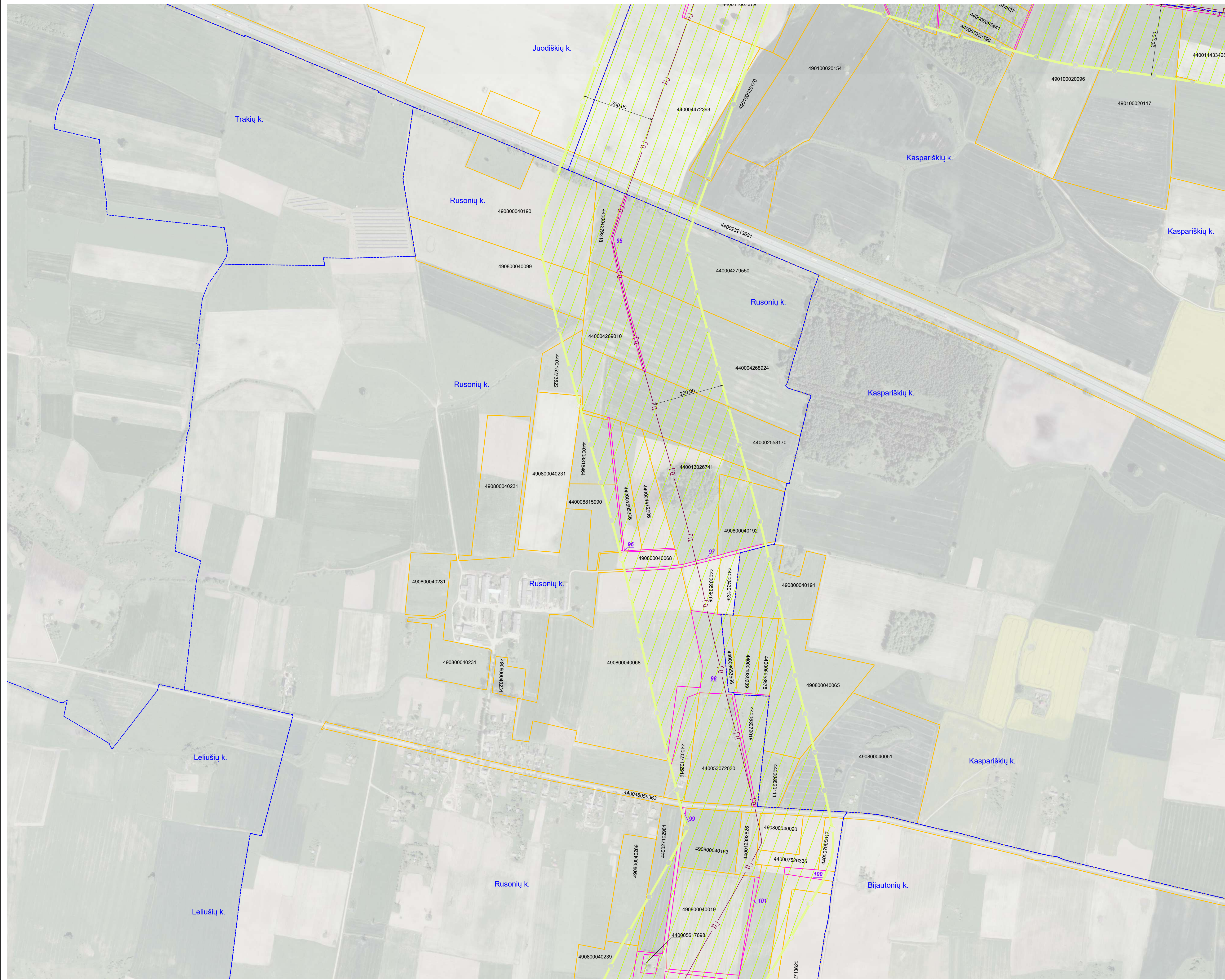
**REGISTRŲ CENTRAS**  
 VALSTYBĖS ĮMONĖ REGISTRŲ CENTRAS  
Įmonės kodas 124110246, Livo g. 25-101, Vilnius tel. (8-37) 787 845  
 eip. Rūta.Balčiauskienė@registrucentras.lt  
 Kvalifikacijos Nr. 2M-M-1078

Parcigos	Parašas	Vardas, pavardė	Data
Grupės vadovė		Dangsolė Novosienskienė	2022-11-08
Matininkė		Rūta Balčiauskienė	2022-11-08

Matininko kvalifikacijos pažymėjimo Nr.: 2M-M-1078



# Kaišiadorių rajono savivaldybės teritorijoje esančių magistralinių dujotiekių vietovės klasių teritorijų planas M 1:5000



SUTARTINIAI ŽENKLAI	
	DJ I vietovės klasės magistralinio dujotiekio vamzdynas
	Magistralinių dujotiekių vietovės klasių teritorijos
	Gyvenamosios vietovės
	Žemės sklypo riba
	Laisva valstybinė žemė

**Pastabos:**

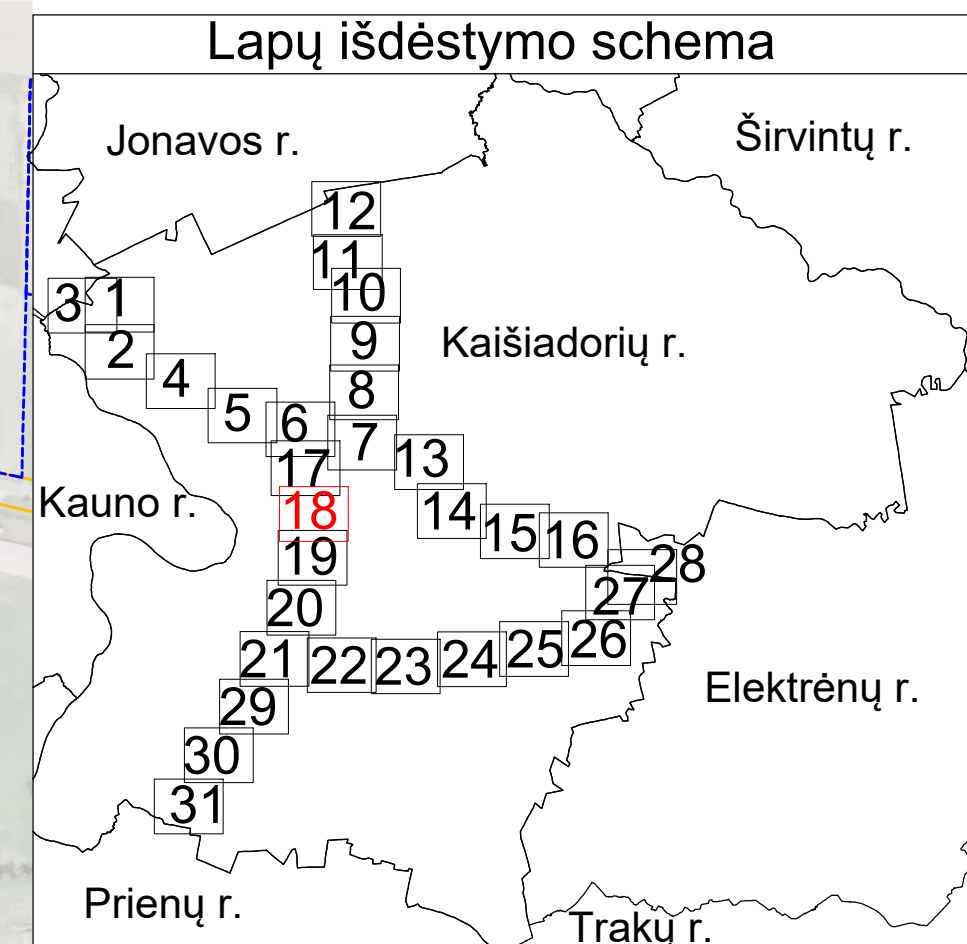
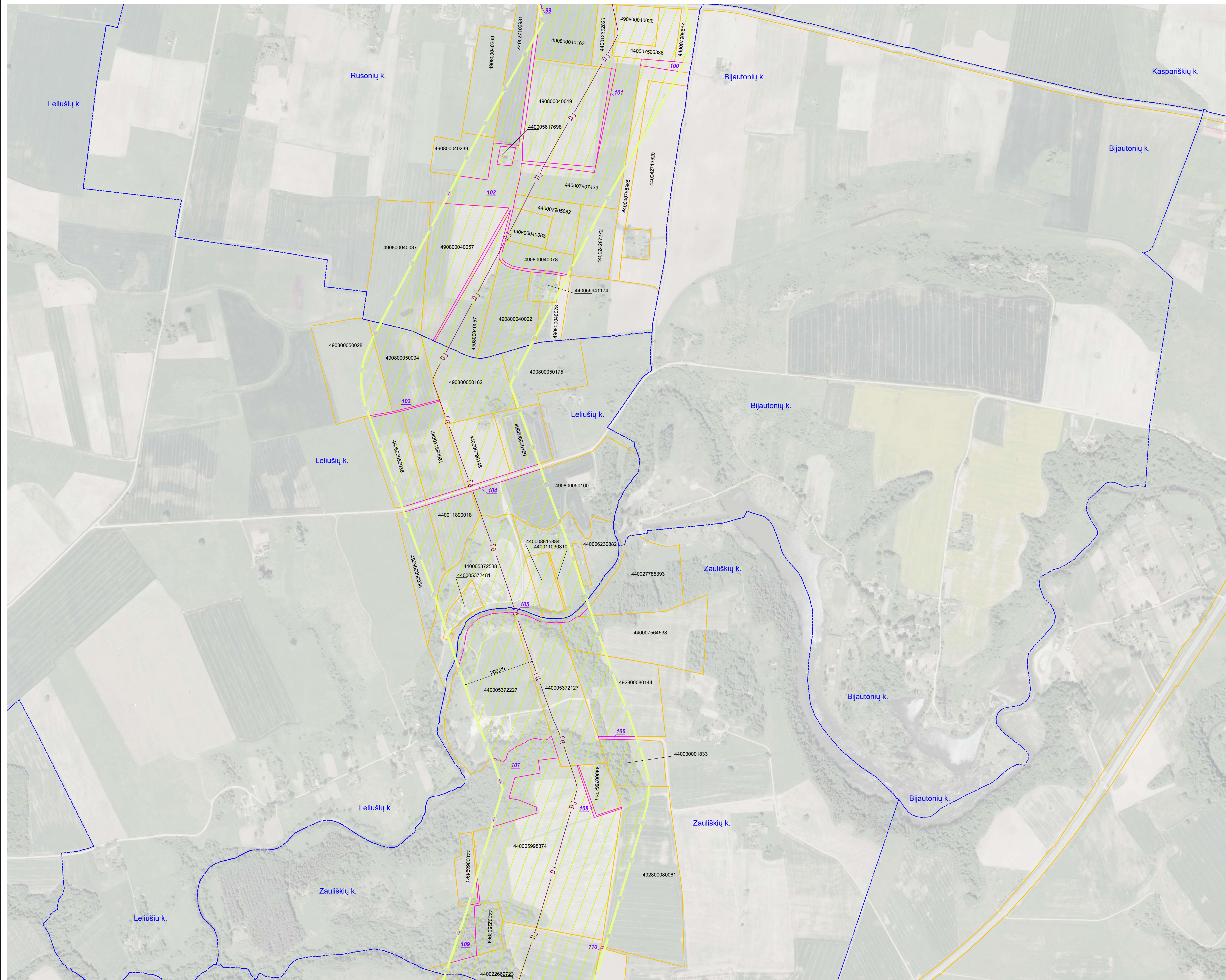
- Vadovaujantis LR specialiųjų žemės naudojimo sąlygų įstatymu Magistralinių dujotiekių vietovės klasės teritorija – išilgai magistralinio dujotiekio vamzdžio trasos esanti žemės juosta, kurios ribos yra po 200 metrų į abi puses nuo vamzdžio ašies ir 200 metrų atstumu nuo kraštinių jo taškų.
- Plane rodomos bendros esamų ir suprojektuotų magistralinių dujotiekių vietovės klasių teritorijų ribos.
- Planas parengtas 2022–09–22 VĮ Registro centro duomenimis

Planas parengtas ortofotografinio žemėlapiu pagrindu  
GDRLT C Nacionalinė žemės tarnyba prie ŽŪM, 2018  
GDRLT C Nacionalinė žemės tarnyba prie ŽŪM, 2020

REGISTRŲ CENTRAS			
VALSTYBĖS ĮMONĖ REGISTRŲ CENTRAS			
<small>Įmonės kodas 124110246, Livojo g. 25-101, Vilnius tel. (8-37) 787 845                      eip. Rūta.Balčiauskienė@registrucentras.lt                      Kvalifikacijos Nr. 2M-M-1078</small>			
Parcigos	Parašas	Vardas, pavardė	Data
Grupės vadovė		Dangsolė Novosimkienė	2022-11-08
Maitininkė		Rūta Balčiauskienė	2022-11-08
Maitininko kvalifikacijos pažymėjimo Nr.: 2M-M-1078			



# Kaišiadorių rajono savivaldybės teritorijoje esančių magistralinių dujotiekių vietovės klasių teritorijų planas M 1:5000



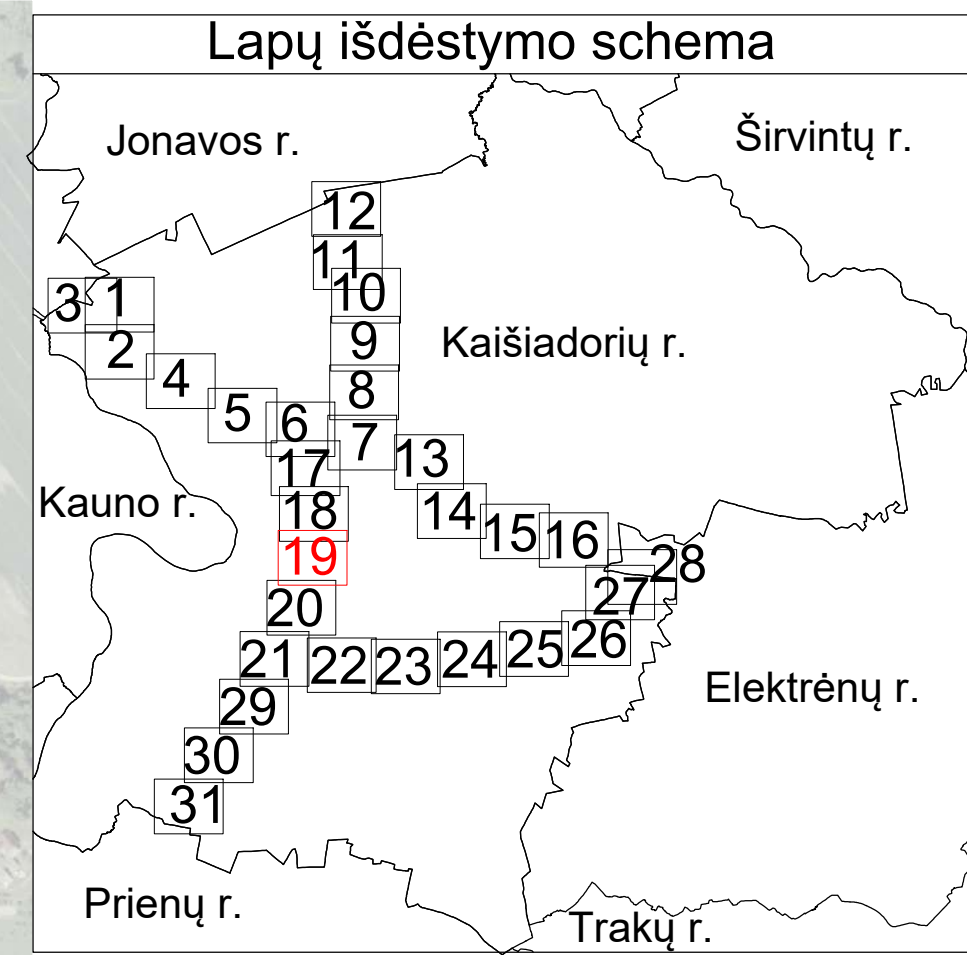
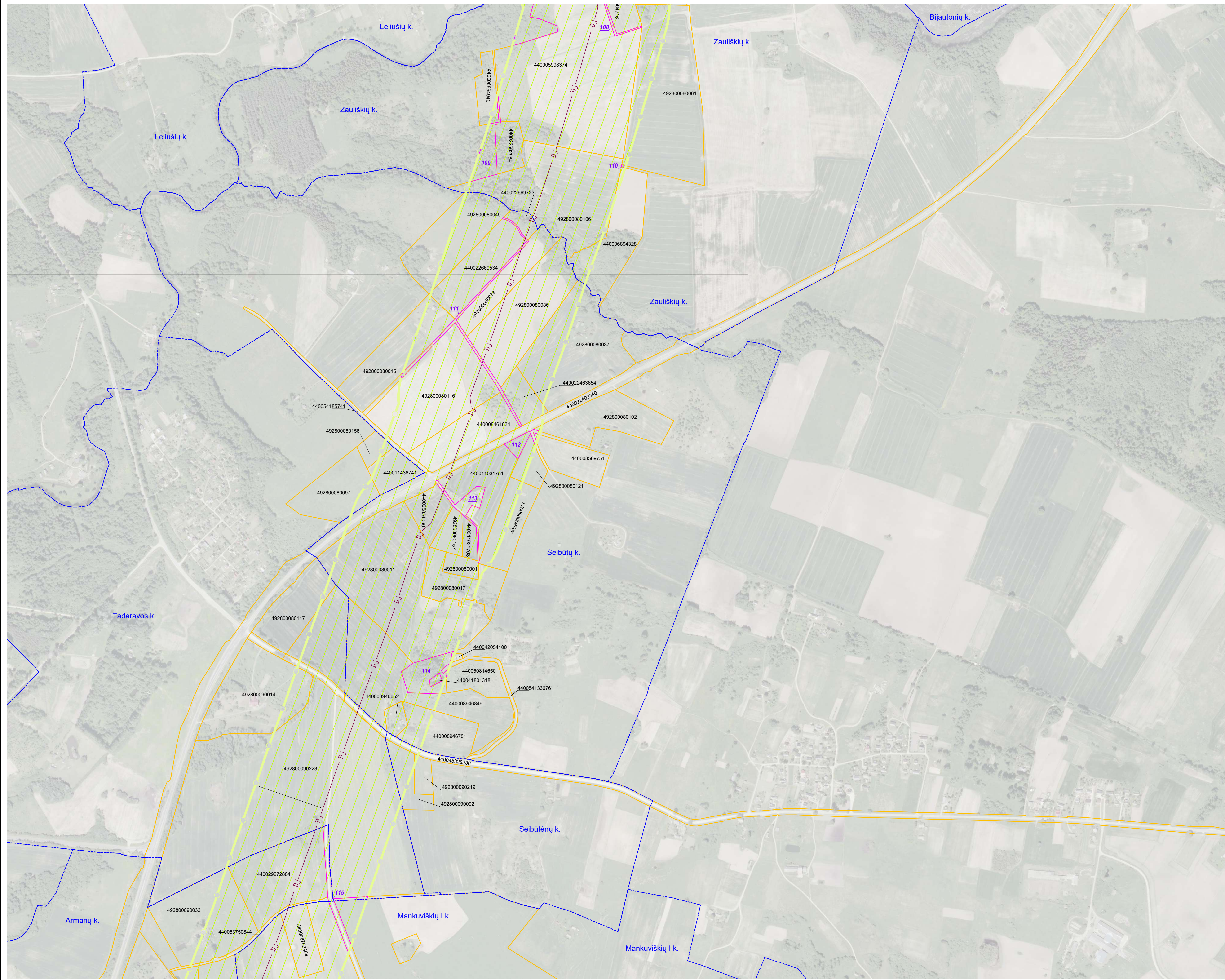
SUTARTINIAI ŽENKLAI	
	I vietovės klasės magistralinio dujotiekio vamzdynas
	Magistralinių dujotiekių vietovės klasių teritorijos
	Gyvenamosios vietovės
	Žemės sklypo riba
	Laisva valstybinė žemė

- Pastabos:**
- Vadovaujantis LR specialiųjų žemės naudojimo sąlygų įstatymu Magistralinių dujotiekių vietovės klasių teritorija – išilgai magistralinio dujotiekio vamzdžio trasos esanti žemės juosta, kurios ribos yra po 200 metrų į abi puses nuo vamzdžio ašies ir 200 metrų atstumu nuo kraštinių jo taškų.
  - Plane rodomos bendros esamų ir suprojektuotų magistralinių dujotiekių vietovės klasių teritorijų ribos.
  - Planas parengtas 2022–09–22 VĮ Registro centro duomenimis
- Planas parengtas ortofotografinio žemėlapis pagrindu  
GDRLT C Nacionalinė žemės tarnyba prie ŽŪM, 2018  
GDRLT C Nacionalinė žemės tarnyba prie ŽŪM, 2020

REGISTRŲ VALSTYBĖS ĮMONĖ REGISTRŲ CENTRAS			
<small>Įmonės kodas 124110246, Livo g. 25-101, Vilnius tel. (8-37) 787 845                      el.p. Rūta.Balčiauskienė@registrucentras.lt                      Kvalifikacijos Nr. 2M-M-1078</small>			
Parcis	Parašas	Vardas, pavardė	Data
Grupės vadovė		Dangsolė Novosiemienė	2022-11-08
Matininkė		Rūta Balčiauskienė	2022-11-08
Matininko kvalifikacijos pažymėjimo Nr.: 2M-M-1078			



# Kaišiadorių rajono savivaldybės teritorijoje esančių magistralinių dujotiekių vietovės klasių teritorijų planas M 1:5000



SUTARTINIAI ŽENKLAI	
	I vietovės klasės magistralinio dujotiekio vamzdynas
	Magistralinių dujotiekių vietovės klasių teritorijos
	Gyvenamosios vietovės
	Žemės sklypo riba
	Laisva valstybinė žemė

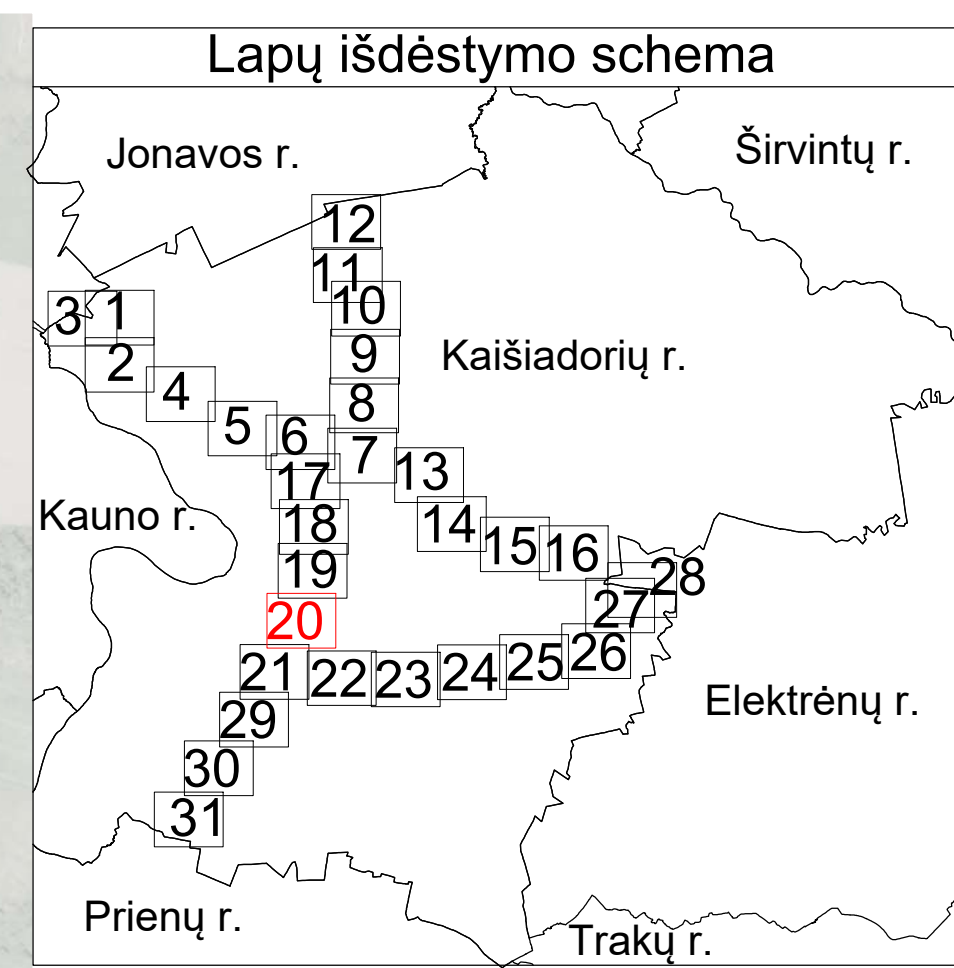
**Pastabos:**

- Vadovaujantis LR specialiųjų žemės naudojimo sąlygų įstatymu Magistralinių dujotiekių vietovės klasių teritorija – išilgai magistralinio dujotiekio vamzdžio trasos esanti žemės juosta, kurios ribos yra po 200 metrų į abi puses nuo vamzdžio ašies ir 200 metrų atstumu nuo kraštinių jo taškų.
- Plane rodomos bendros esamų ir suprojektuotų magistralinių dujotiekių vietovės klasių teritorijų ribos.
- Planas parengtas 2022-09-22 VĮ Registro centro duomenimis
- Planas parengtas ortofotografinio žemėlapis pagrindu
- GDRLT C Nacionalinė žemės tarnyba prie ŽŪM, 2018
- GDRLT C Nacionalinė žemės tarnyba prie ŽŪM, 2020

REGISTRŲ CENTRAS			
VALSTYBĖS ĮMONĖ REGISTRŲ CENTRAS			
<small>Įmonės kodas 124110246, Livo g. 25-101, Vilnius tel. (8-37) 787 845                      eip. Rūta.Balčiauskienė@registrcentras.lt                      Kvalifikacijos Nr. 2M-M-1078</small>			
Parcigos	Parašas	Vardas, pavardė	Data
Grupės vadovė		Dangsolė Novosiškienė	2022-11-08
Maitininkė		Rūta Balčiauskienė	2022-11-08
Maitininko kvalifikacijos pažymėjimo Nr.: 2M-M-1078			



# Kaišiadorių rajono savivaldybės teritorijoje esančių magistralinių dujotiekių vietovės klasių teritorijų planas M 1:5000



SUTARTINIAI ŽENKLAI	
	I vietovės klasės magistralinio dujotiekio vamzdynas
	Magistralinių dujotiekių vietovės klasių teritorijos
	Gyvenamosios vietovės
	Žemės sklypo riba
	Laisva valstybinė žemė

**Pastabos:**

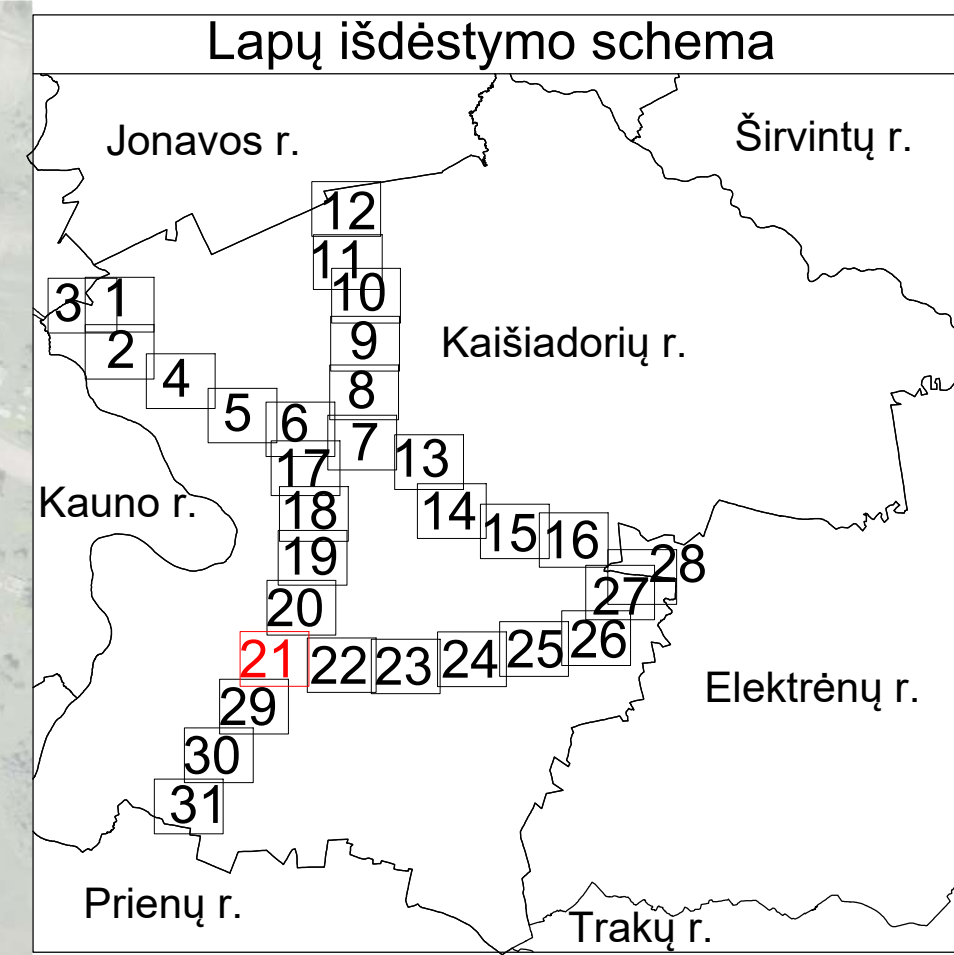
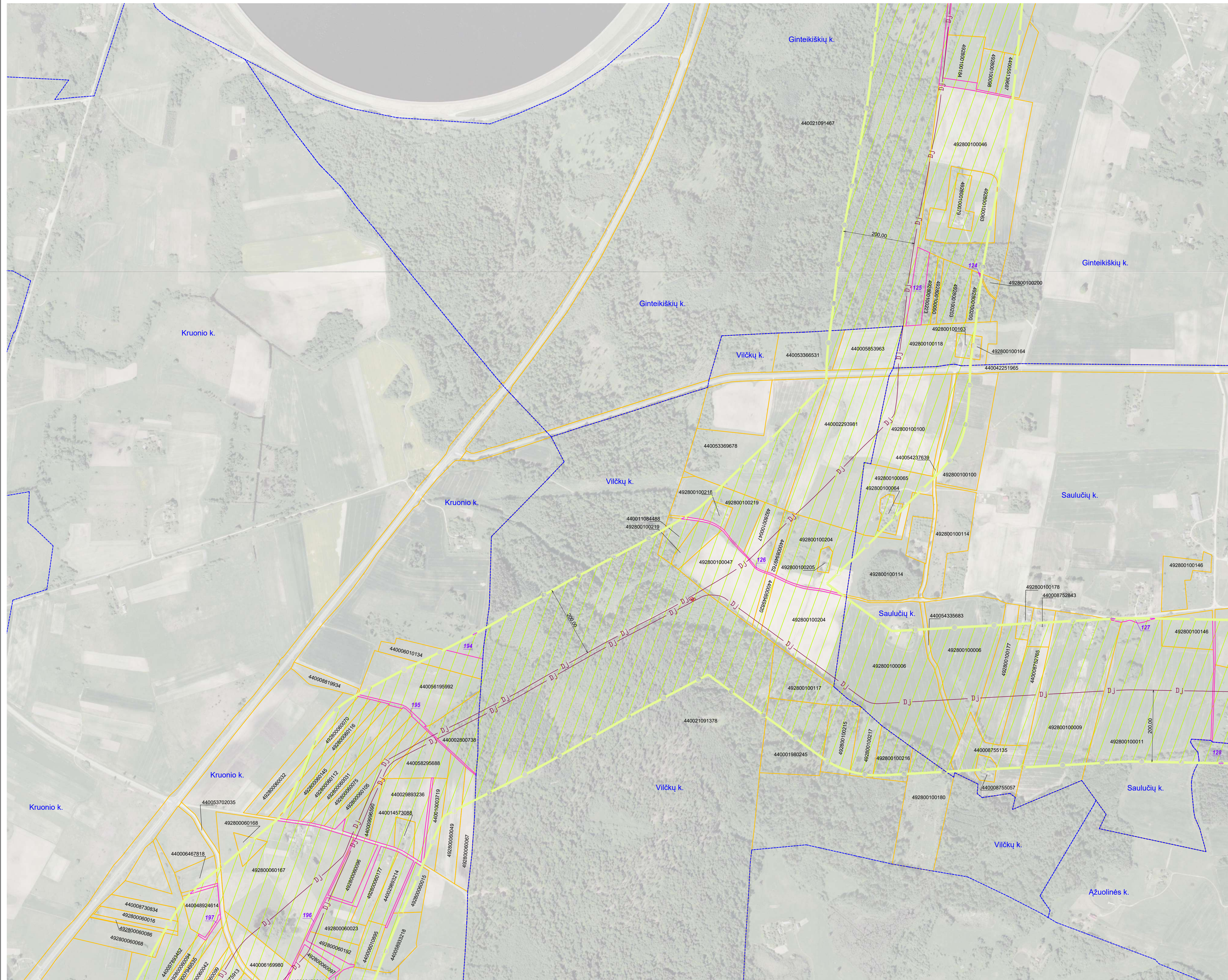
- Vadovaujantis LR specialiųjų žemės naudojimo sąlygų įstatymu Magistralinių dujotiekių vietovės klasės teritorija – išilgai magistralinio dujotiekio vamzdžio trasos esanti žemės juosta, kurios ribos yra po 200 metrų į abi puses nuo vamzdžio ašies ir 200 metrų atstumu nuo kraštinių jo taškų.
- Plane rodomos bendros esamų ir suprojektuotų magistralinių dujotiekių vietovės klasių teritorijų ribos.
- Planas parengtas 2022–09–22 VĮ Registro centro duomenimis

Planas parengtas ortofotografinio žemėlapiu pagrindu  
GDRLT C Nacionalinė žemės tarnyba prie ŽŪM, 2018  
GDRLT C Nacionalinė žemės tarnyba prie ŽŪM, 2020

VALSTYBĖS ĮMONĖ REGISTRŪ CENTRAS			
REGISTRŪ CENTRAS		Įmonės kodas 124110246, Livo g. 25-101, Vilnius tel. (8-37) 787 845 eip. Rūta.Balčiauskienė@registrucentras.lt Kvalifikacijos Nr. 2M-M-1078	
Parcis	Paršas	Vardas, pavardė	Data
Grupės vadovė		Dangsolė Novosiemienė	2022-11-08
Matininkė		Rūta Balčiauskienė	2022-11-08
Matininko kvalifikacijos pažymėjimo Nr.: 2M-M-1078			



# Kaišiadorių rajono savivaldybės teritorijoje esančių magistralinių dujotiekių vietovės klasių teritorijų planas M 1:5000



SUTARTINIAI ŽENKLAI	
	I vietovės klasės magistralinio dujotiekio vamzdynas
	Magistralinių dujotiekių aptvėrimų ribos
	Magistralinių dujotiekių vietovės klasių teritorijos
	Gyvenamosios vietovės
	Žemės sklypo riba
	Laisva valstybinė žemė

**Pastabos:**

- Vadovaujantis LR specialiųjų žemės naudojimo sąlygų įstatymu Magistralinių dujotiekių vietovės klasės teritorija – išilgai magistralinio dujotiekio vamzdžio trasos esanti žemės juosta, kurios ribos yra po 200 metrų į abi puses nuo vamzdžio ašies ir 200 metrų atstumu nuo kraštinių jo taškų.
- Plane rodomos bendros esamų ir suprojektuotų magistralinių dujotiekių vietovės klasių teritorijų ribos.
- Planas parengtas 2022–09–22 VĮ Registro centro duomenimis

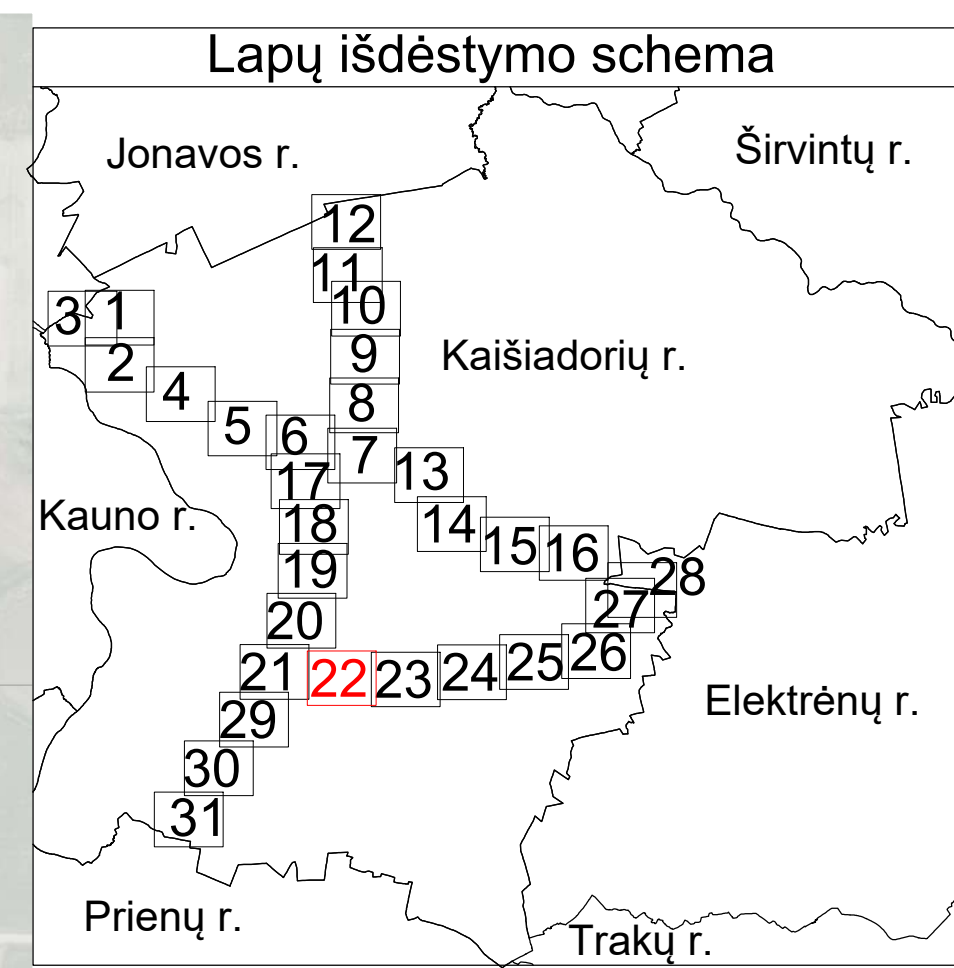
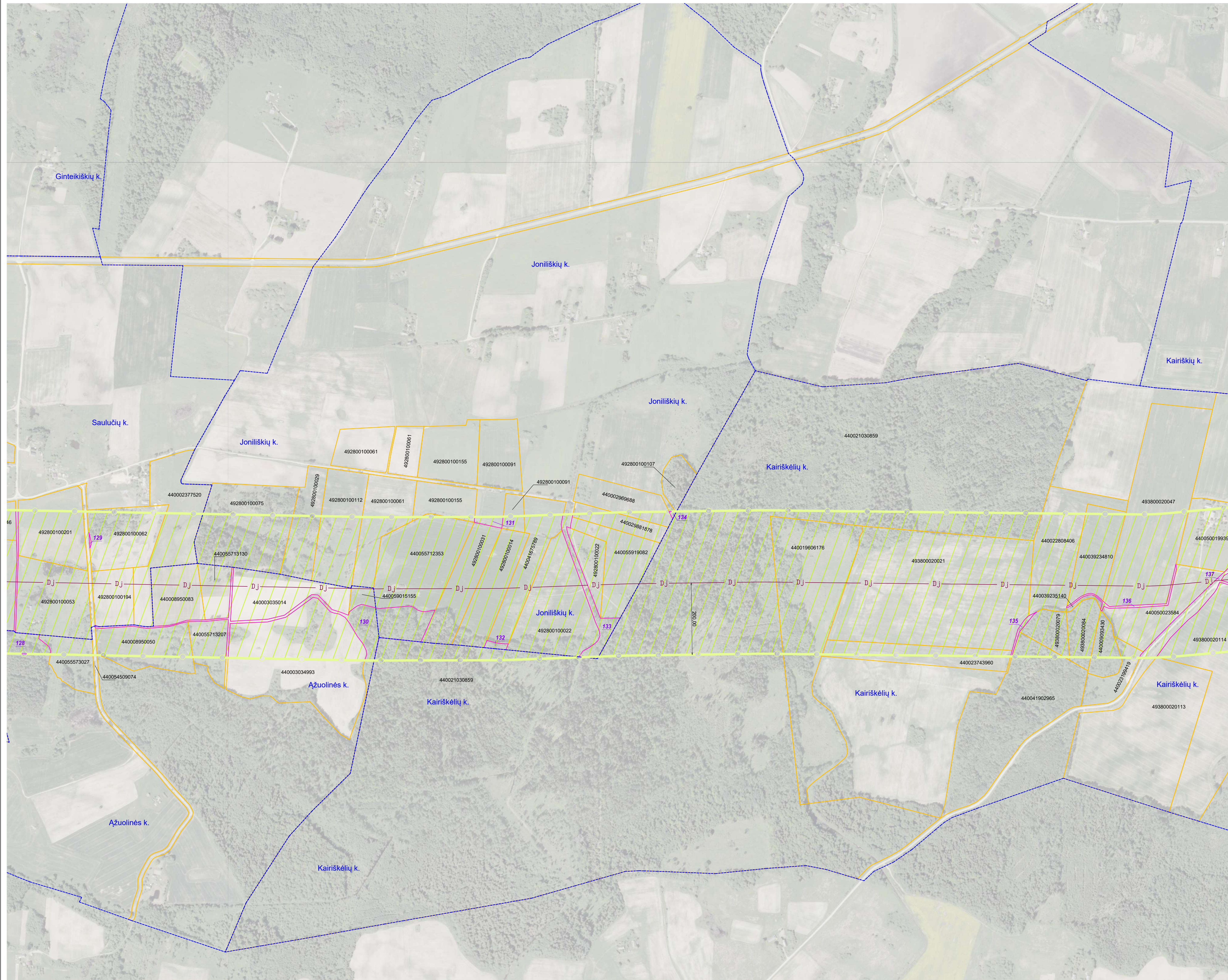
Planas parengtas ortofotografinio žemėlapiu pagrindu  
GDRLT C Nacionalinė žemės tarnyba prie ŽŪM, 2018  
GDRLT C Nacionalinė žemės tarnyba prie ŽŪM, 2020

REGISTRŲ VALSTYBĖS ĮMONĖ REGISTRŲ CENTRAS			
Įmonės kodas 124110246, Livo g. 25-101, Vilnius tel. (8-37) 787 845 eip. Rūta.Balčiauskienė@registrucentras.lt Kvalifikacijos Nr. 2M-M-1078			
Parcigos	Parašas	Vardas, pavardė	Data
Grupės vadovė		Dangsolė Novosiškienė	2022-11-08
Matininkė		Rūta Balčiauskienė	2022-11-08

Matininko kvalifikacijos pažymėjimo Nr.: 2M-M-1078



# Kaišiadorių rajono savivaldybės teritorijoje esančių magistralinių dujotiekių vietovės klasių teritorijų planas M 1:5000



SUTARTINIAI ŽENKLAI	
	I vietovės klasės magistralinio dujotiekio vamzdynas
	Magistralinių dujotiekių vietovės klasių teritorijos
	Gyvenamosios vietovės
	Žemės sklypo riba
	Laisva valstybinė žemė

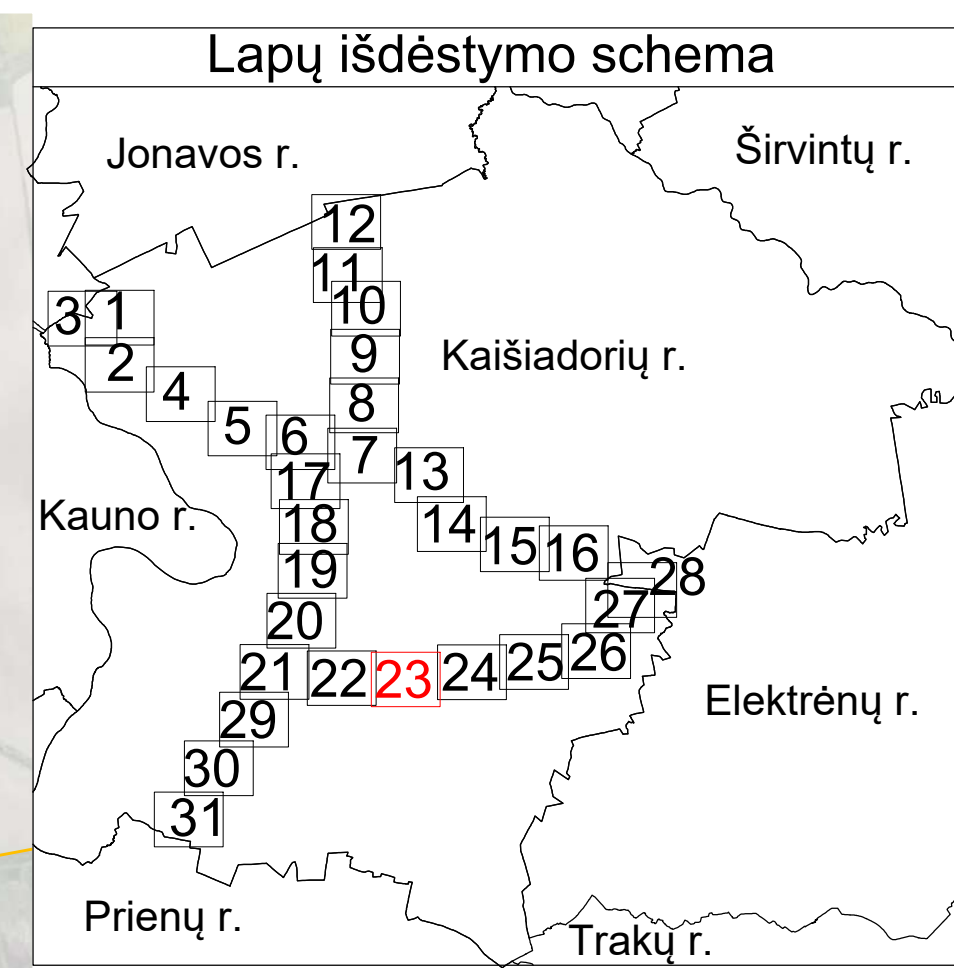
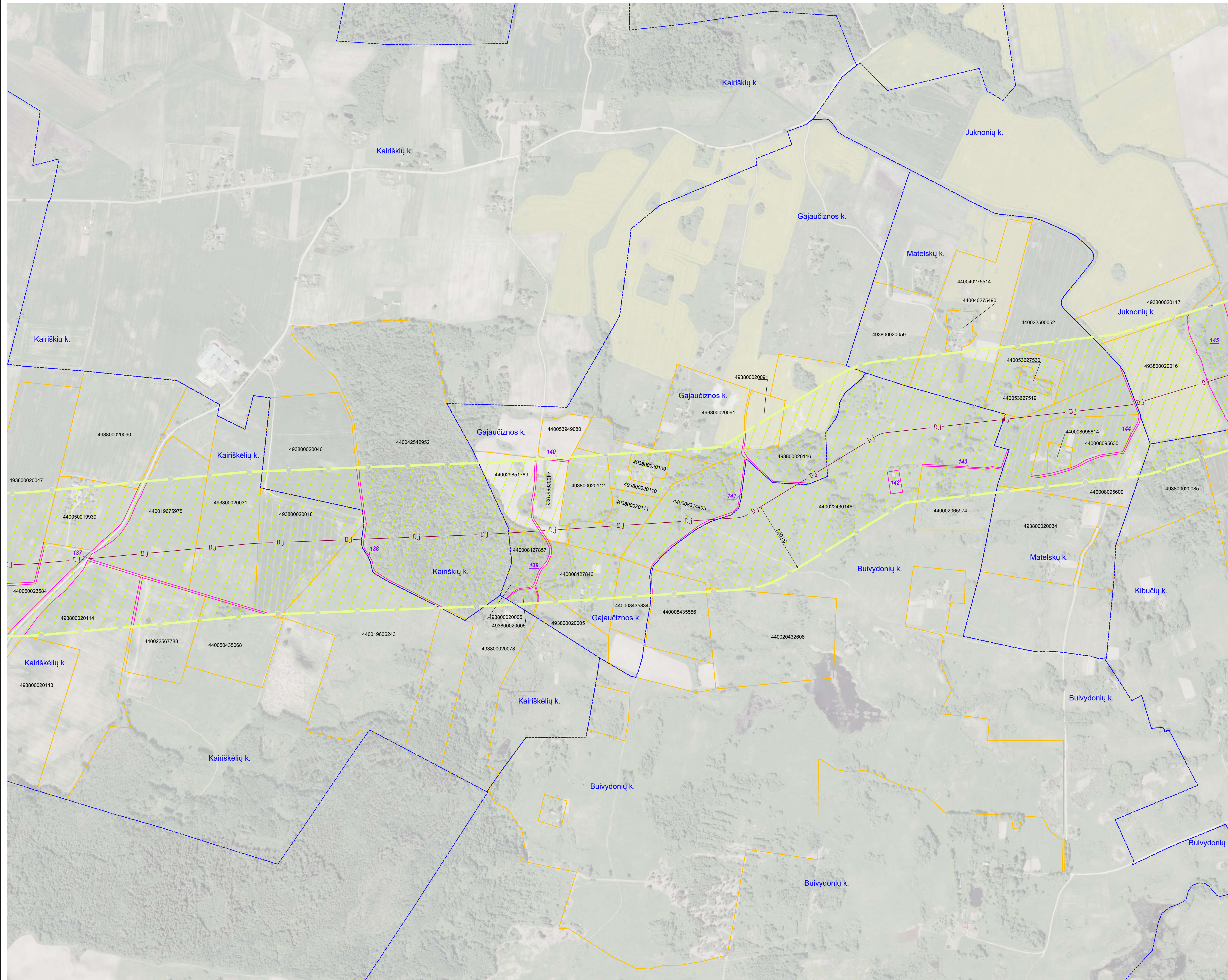
**Pastabos:**

- Vadovaujantis LR specialiųjų žemės naudojimo sąlygų įstatymu Magistralinių dujotiekių vietovės klasių teritorija – išilgai magistralinio dujotiekio vamzdžio trasos esanti žemės juosta, kurios ribos yra po 200 metrų į abi puses nuo vamzdžio ašies ir 200 metrų atstumu nuo kraštinių jo taškų.
- Plane rodomos bendros esamų ir suprojektuotų magistralinių dujotiekių vietovės klasių teritorijų ribos.
- Planas parengtas 2022–09–22 VĮ Registro centro duomenimis

Planas parengtas ortofotografinio žemėlapiu pagrindu  
 GDRLT C Nacionalinė žemės tarnyba prie ŽŪM, 2018  
 GDRLT C Nacionalinė žemės tarnyba prie ŽŪM, 2020



# Kaišiadorių rajono savivaldybės teritorijoje esančių magistralinių dujotiekių vietovės klasių teritorijų planas M 1:5000



SUTARTINIAI ŽENKLAI	
	DJ I vietovės klasės magistralinio dujotiekio vamzdynas
	Magistralinių dujotiekių vietovės klasių teritorijos
	Gyvenamosios vietovės
	Žemės sklypo riba
	01 Laisva valstybinė žemė

**Pastabos:**

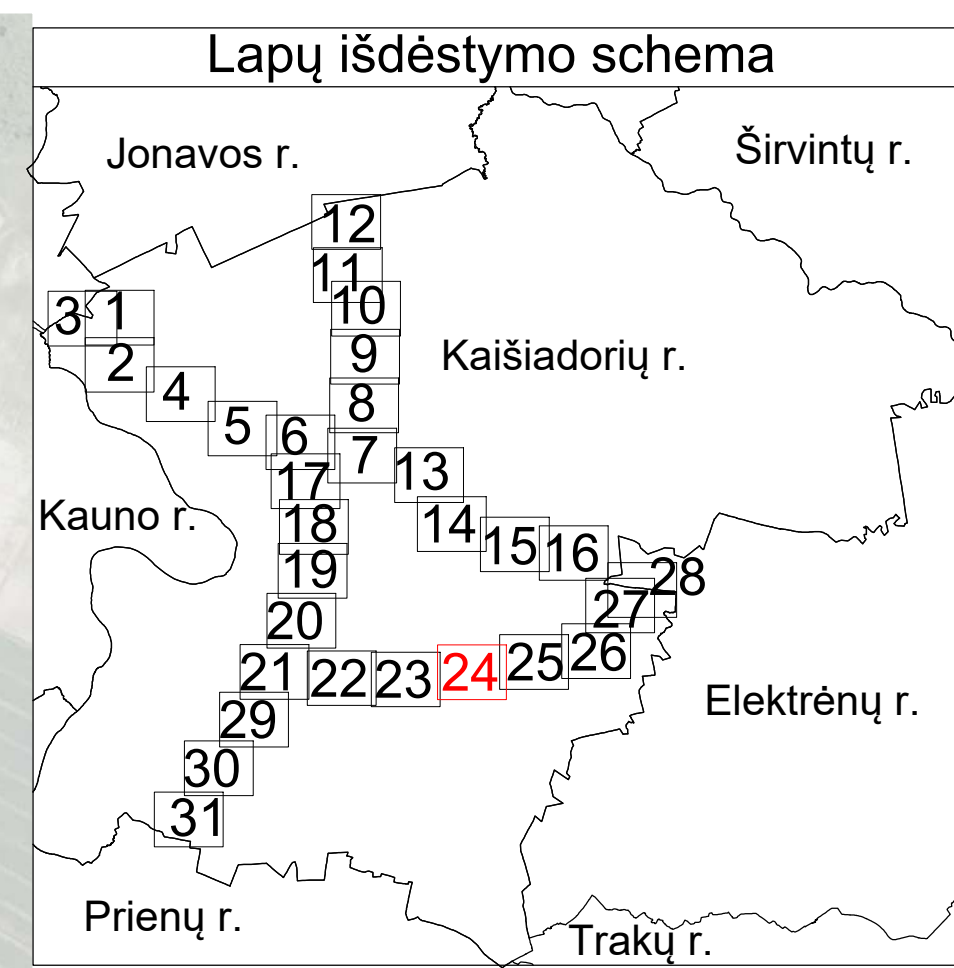
- Vadovaujantis LR specialiųjų žemės naudojimo sąlygų įstatymu Magistralinių dujotiekių vietovės klasių teritorija – išilgai magistralinio dujotiekio vamzdžio trasos esanti žemės juosta, kurios ribos yra po 200 metrų į abi puses nuo vamzdžio ašies ir 200 metrų atstumu nuo kraštinių jo taškų.
- Plane rodomos bendros esamų ir suprojektuotų magistralinių dujotiekių vietovės klasių teritorijų ribos.
- Planas parengtas 2022–09–22 VĮ Registro centro duomenimis

Planas parengtas ortofotografinio žemėlapiu pagrindu  
GDRLT C Nacionalinė žemės tarnyba prie ŽŪM, 2018  
GDRLT C Nacionalinė žemės tarnyba prie ŽŪM, 2020

REGISTRŲ CENTRAS			
VALSTYBĖS ĮMONĖ REGISTRŲ CENTRAS			
Įmonės kodas 124110246, Livo g. 25-101, Vilnius tel. (8-37) 787 845 e.p. Rūta.Balčiauskienė@registrcentras.lt Kvalifikacijos Nr. 2M-M-1078			
Parcigos	Paršas	Vardas, pavardė	Data
Grupės vadovė		Dangsolė Novosiškienė	2022-11-08
Matininkė		Rūta Balčiauskienė	2022-11-08
Matininko kvalifikacijos pažymėjimo Nr.: 2M-M-1078			



# Kaišiadorių rajono savivaldybės teritorijoje esančių magistralinių dujotiekių vietovės klasių teritorijų planas M 1:5000



SUTARTINIAI ŽENKLAI	
	I vietovės klasės magistralinio dujotiekio vamzdynas
	Magistralinių dujotiekių vietovės klasių teritorijos
	Gyvenamosios vietovės
	Žemės sklypo riba
	Laisva valstybinė žemė

**Pastabos:**

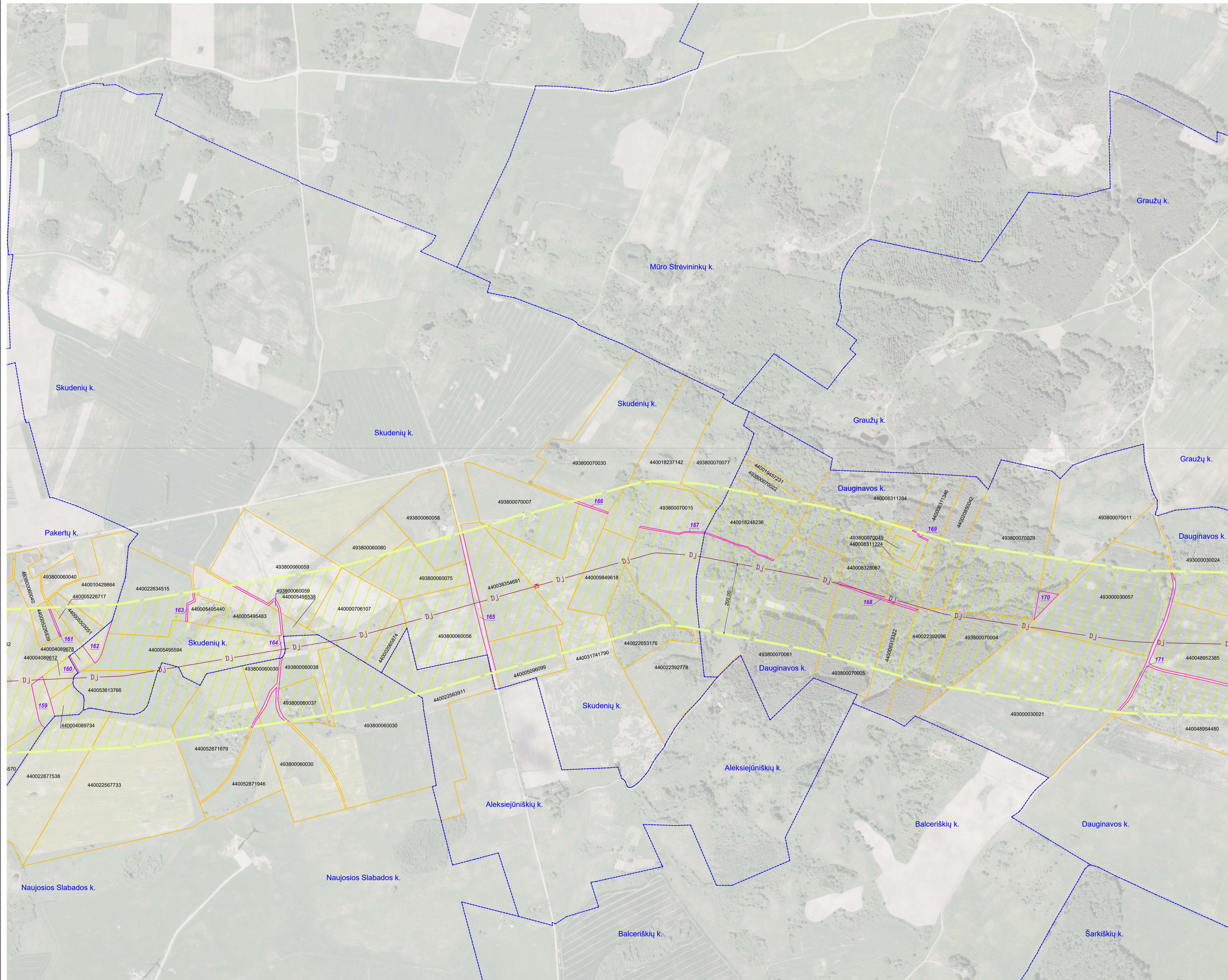
- Vadovaujantis LR specialiųjų žemės naudojimo sąlygų įstatymu Magistralinių dujotiekių vietovės klasės teritorija – išilgai magistralinio dujotiekio vamzdžio trasos esanti žemės juosta, kurios ribos yra po 200 metrų į abi puses nuo vamzdžio ašies ir 200 metrų atstumu nuo kraštinių jo taškų.
- Plane rodomos bendros esamų ir suprojektuotų magistralinių dujotiekių vietovės klasių teritorijų ribos.
- Planas parengtas 2022–09–22 VĮ Registro centro duomenimis

Planas parengtas ortofotografinio žemėlapiu pagrindu  
GDRLT C Nacionalinė žemės tarnyba prie ŽŪM, 2018  
GDRLT C Nacionalinė žemės tarnyba prie ŽŪM, 2020

REGISTRŲ VALSTYBĖS ĮMONĖ REGISTRŲ CENTRAS			
<small>Įmonės kodas 124110246, Livo g. 25-101, Vilnius tel. (8-37) 787 845                      e.p. Rūta.Balčiauskienė@registrcentras.lt                      Kvalifikacijos Nr. 2M-M-1078</small>			
Parcigos	Parašas	Vardas, pavardė	Data
Grupės vadovė		Dangsolė Novosimkienė	2022-11-08
Maitininkė		Rūta Balčiauskienė	2022-11-08
Maitininko kvalifikacijos pažymėjimo Nr.: 2M-M-1078			



# Kaišiadorių rajono savivaldybės teritorijoje esančių magistralinių dujotiekių vietovės klasių teritorijų planas M 1:5000



SUTARTINIAI ŽENKLAI	
	I vietovės klasės magistralinio dujotiekio vamzdynas
	Magistralinių dujotiekių aptvėrimų ribos
	Magistralinių dujotiekių vietovės klasių teritorijos
	Gyvenamosios vietovės
	Žemės sklypo riba
	Laisva valstybinė žemė

**Pastabos:**

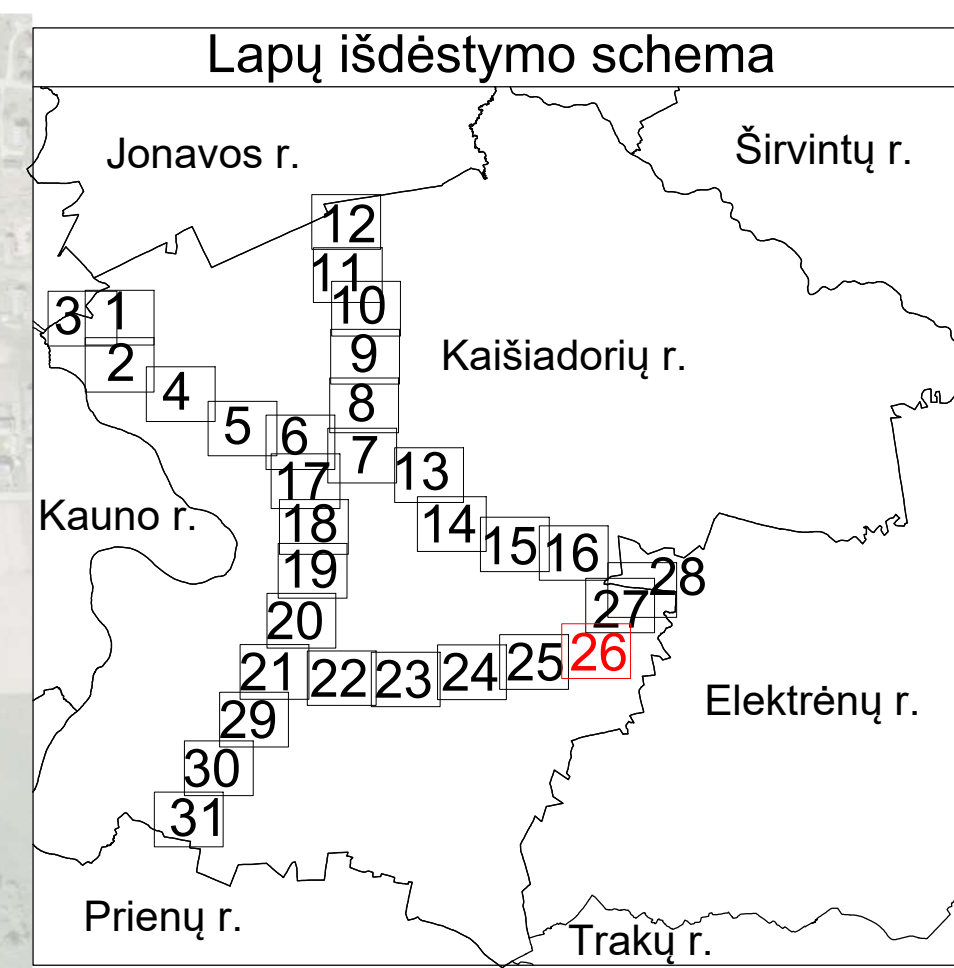
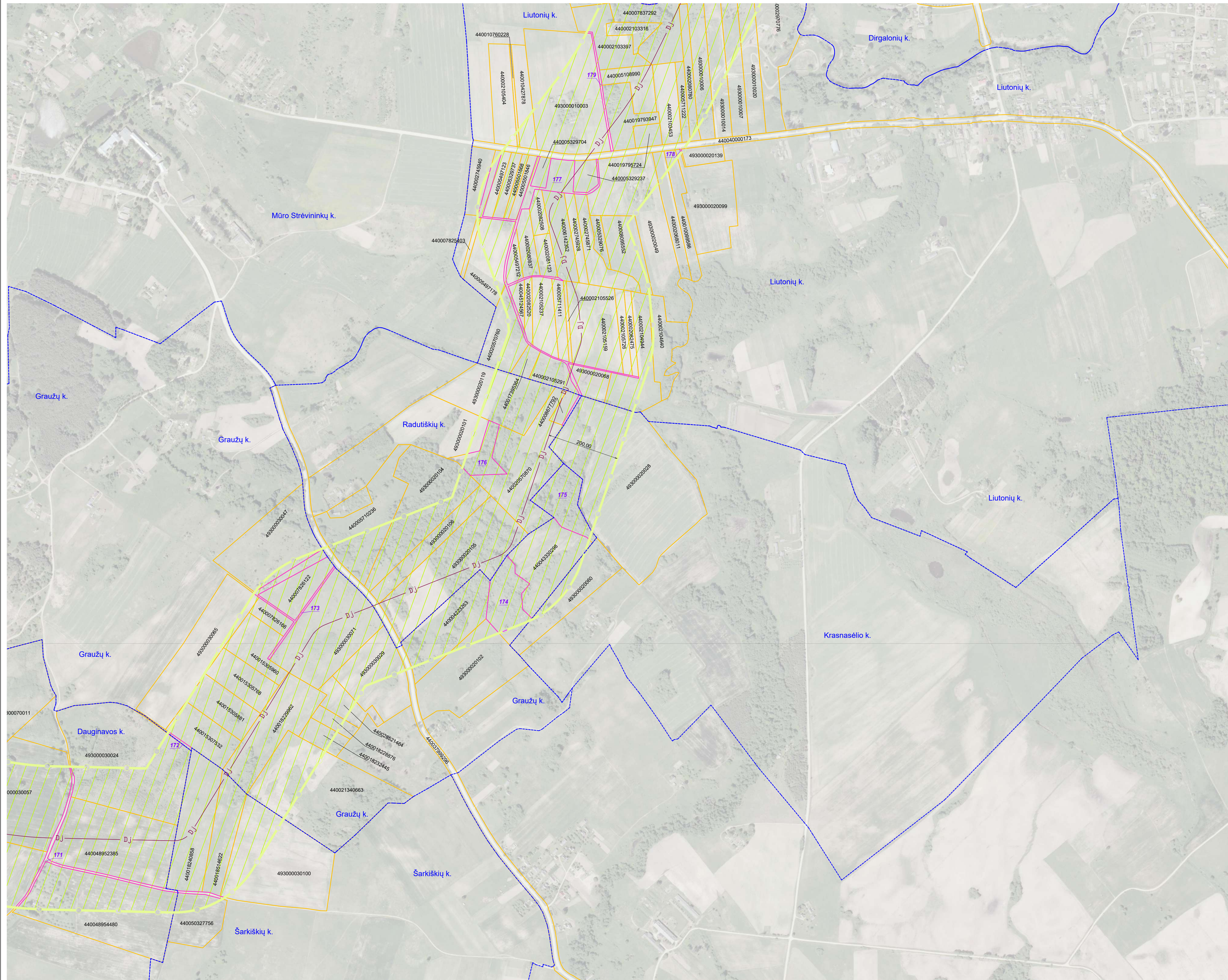
- Vadovaujantis LR specialiųjų žemės naudojimo sąlygų įstatymu Magistralinių dujotiekių vietovės klasės teritorija – išilgai magistralinio dujotiekio vamzdžio trasos esanti žemės juosta, kurios ribos yra po 200 metrų į abi puses nuo vamzdžio ašies ir 200 metrų atstumu nuo kraštinių jo taškų.
- Plane rodomos bendros esamų ir suprojektuotų magistralinių dujotiekių vietovės klasių teritorijų ribos.
- Planas parengtas 2022–09–22 VĮ Registro centro duomenimis

Planas parengtas ortofotografinio žemėlapiu pagrindu  
GDRLT C Nacionalinė žemės tarnyba prie ŽŪM, 2018  
GDRLT C Nacionalinė žemės tarnyba prie ŽŪM, 2020

REGISTRŲ VALSTYBĖS ĮMONĖ REGISTRŲ CENTRAS			
<small>Įmonės kodas 124110246, Livo g. 25-101, Vilnius tel. (8-37) 787 845                      e.p. Rūta.Balčiauskienė@registrcentras.lt                      Kvalifikacijos Nr. 2M-M-1078</small>			
Parcigos	Parašas	Vardas, pavardė	Data
Grupės vadovė		Dangsolė Novosimkienė	2022-11-08
Matininkė		Rūta Balčiauskienė	2022-11-08
Matininko kvalifikacijos pažymėjimo Nr.: 2M-M-1078			



# Kaišiadorių rajono savivaldybės teritorijoje esančių magistralinių dujotiekių vietovės klasių teritorijų planas M 1:5000



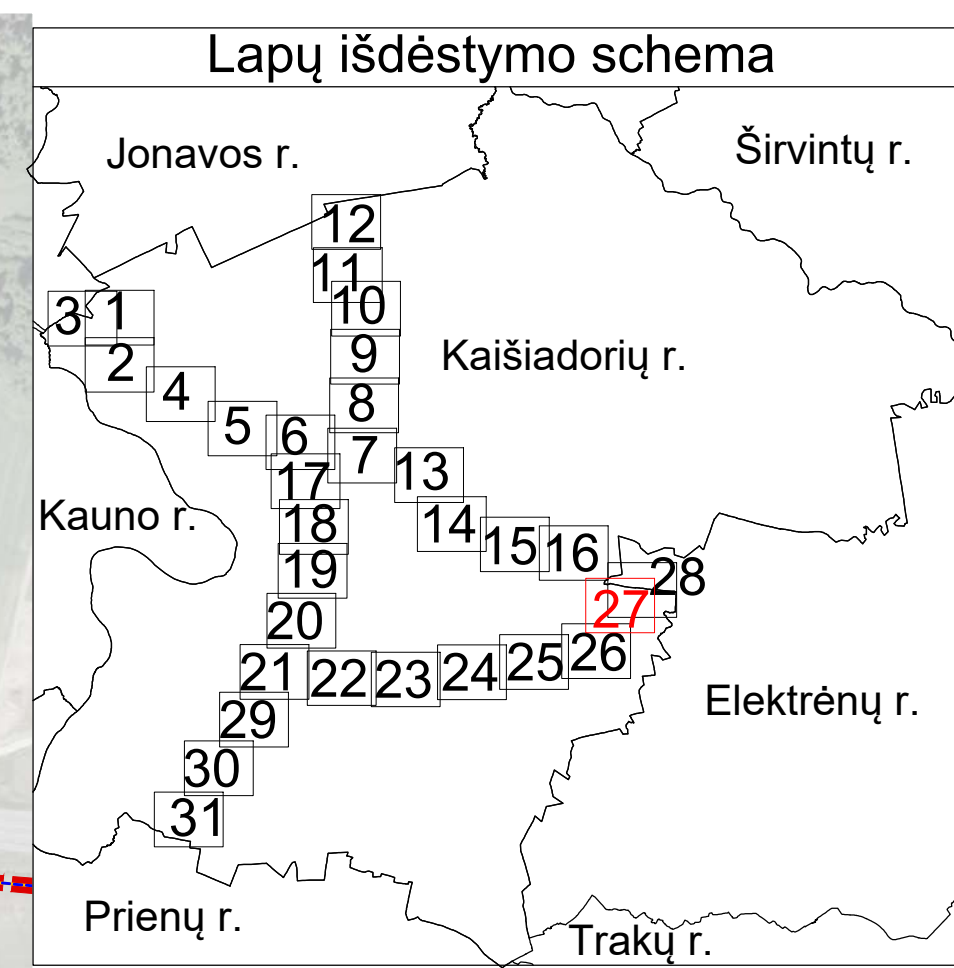
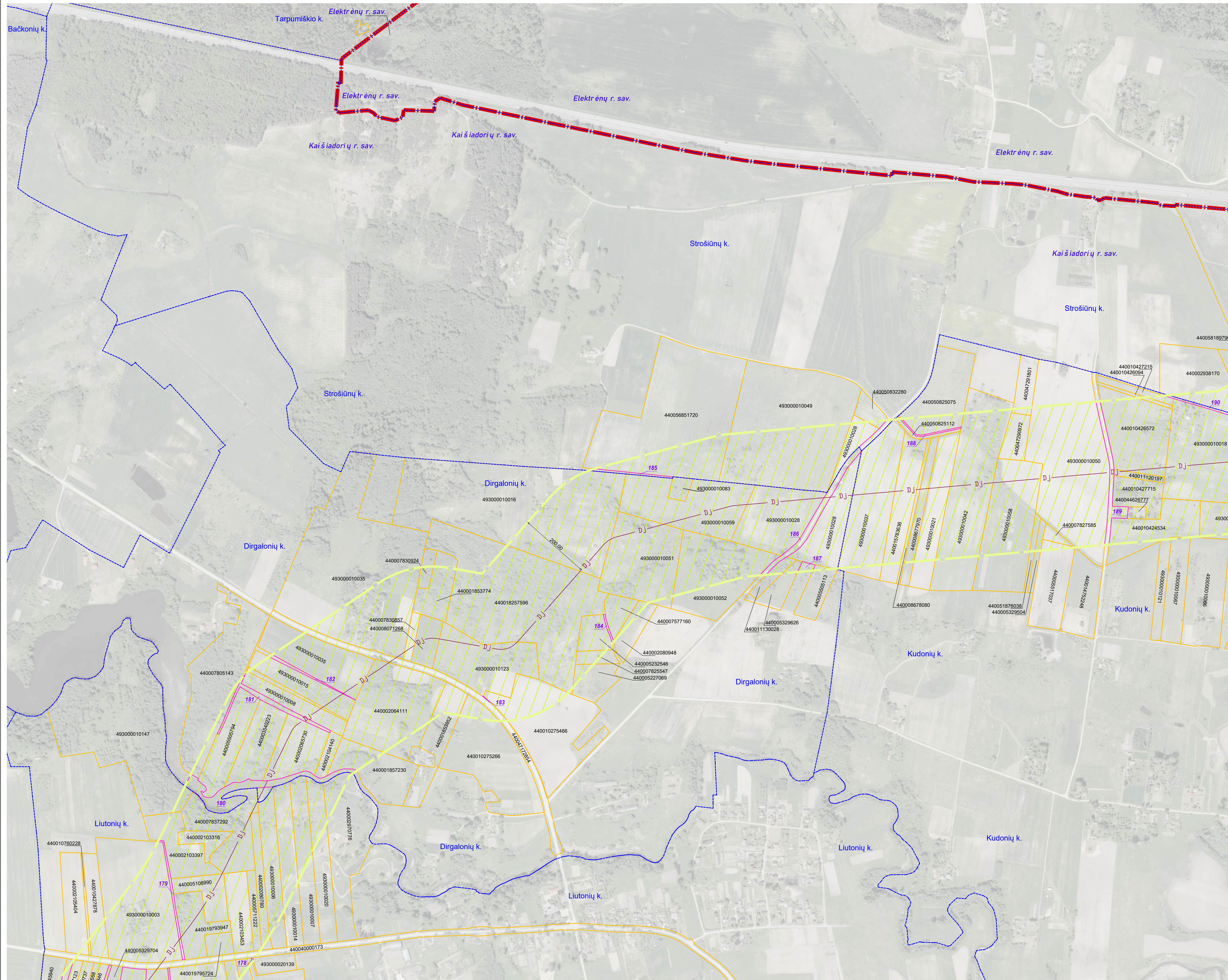
SUTARTINIAI ŽENKLAI	
	I vietovės klasės magistralinio dujotiekio vamzdynas
	Magistralinių dujotiekių vietovės klasių teritorijos
	Gyvenamosios vietovės
	Žemės sklypo riba
	Laisva valstybinė žemė

- Pastabos:**
- Vadovaujantis LR specialiųjų žemės naudojimo sąlygų įstatymu Magistralinių dujotiekių vietovės klasės teritorija – išilgai magistralinio dujotiekio vamzdžio trasos esanti žemės juosta, kurios ribos yra po 200 metrų į abi puses nuo vamzdžio ašies ir 200 metrų atstumu nuo kraštinių jo taškų.
  - Plane rodomos bendros esamų ir suprojektuotų magistralinių dujotiekių vietovės klasių teritorijų ribos.
  - Planas parengtas 2022-09-22 VĮ Registro centro duomenimis
- Planas parengtas ortofotografinio žemėlapis pagrindu  
GDRLT C Nacionalinė žemės tarnyba prie ŽŪM, 2018  
GDRLT C Nacionalinė žemės tarnyba prie ŽŪM, 2020

REGISTRŲ VALSTYBĖS ĮMONĖ REGISTRŲ CENTRAS			
<small>Įmonės kodas 124110246, Livo g. 25-101, Vilnius tel. (8-37) 787 845 e.p. Raita.Balčiauskienė@registrucentras.lt Kvalifikacijos Nr. 2M-M-1078</small>			
Parcigos	Paršas	Vardas, pavardė	Data
Grupės vadovė		Dangsolė Novosiškienė	2022-11-08
Matininkė		Rūta Balčiauskienė	2022-11-08
Matininko kvalifikacijos pažymėjimo Nr.: 2M-M-1078			



# Kaišiadorių rajono savivaldybės teritorijoje esančių magistralinių dujotiekių vietovės klasių teritorijų planas M 1:5000



SUTARTINIAI ŽENKLAI	
	DJ I vietovės klasės magistralinio dujotiekio vamzdynas
	Magistralinių dujotiekių vietovės klasių teritorijos
	Savivaldybės teritorijos riba
	Gyvenamosios vietovės
	Žemės sklypo riba
	01 Laisva valstybinė žemė

**Pastabos:**

- Vadovaujantis LR specialiųjų žemės naudojimo sąlygų įstatymu Magistralinių dujotiekių vietovės klasės teritorija – išilgai magistralinio dujotiekio vamzdžio trasos esanti žemės juosta, kurios ribos yra po 200 metrų į abi puses nuo vamzdžio ašies ir 200 metrų atstumu nuo kraštinių jo taškų.
- Plane rodomos bendros esamų ir suprojektuotų magistralinių dujotiekių vietovės klasių teritorijų ribos.
- Planas parengtas 2022-09-22 VĮ Registro centro duomenimis

Planas parengtas ortofotografinio žemėlapiu pagrindu  
 GDRLT C Nacionalinė žemės tarnyba prie ŽŪM, 2018  
 GDRLT C Nacionalinė žemės tarnyba prie ŽŪM, 2020

**REGISTRŲ CENTRAS** VALSTYBĖS ĮMONĖ REGISTRŲ CENTRAS

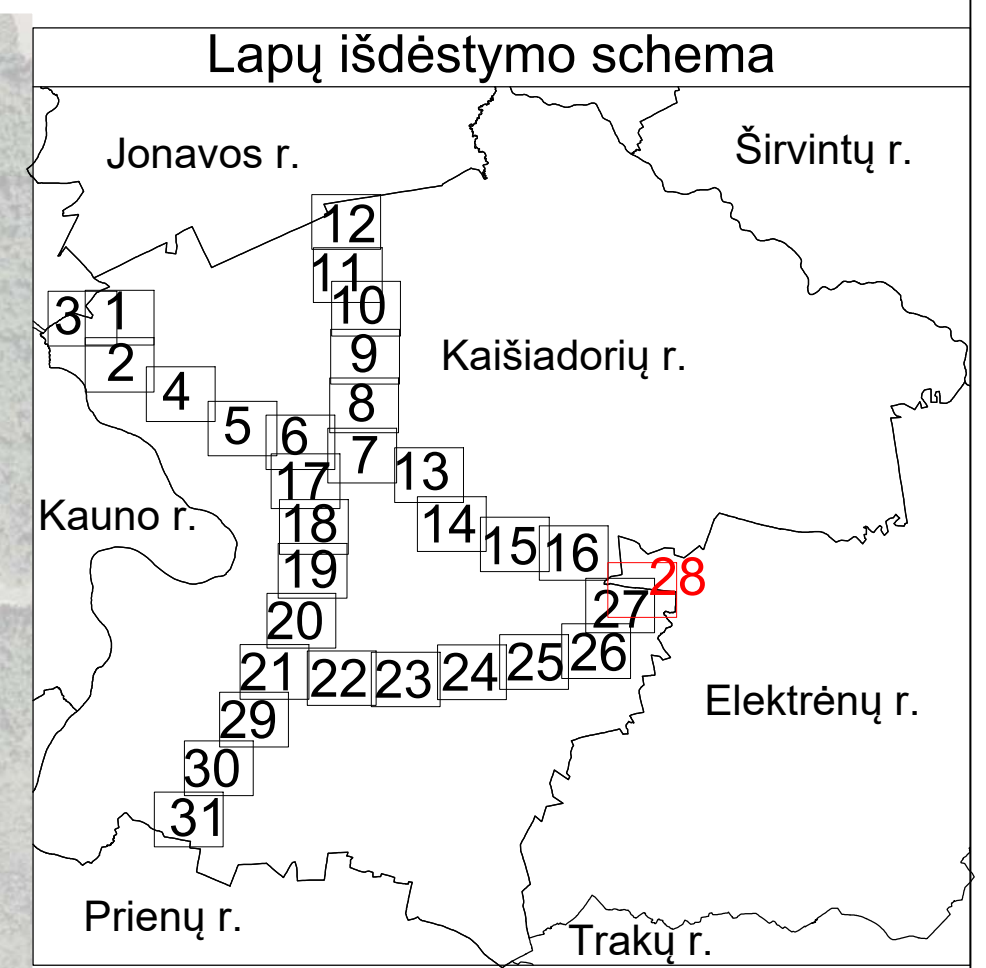
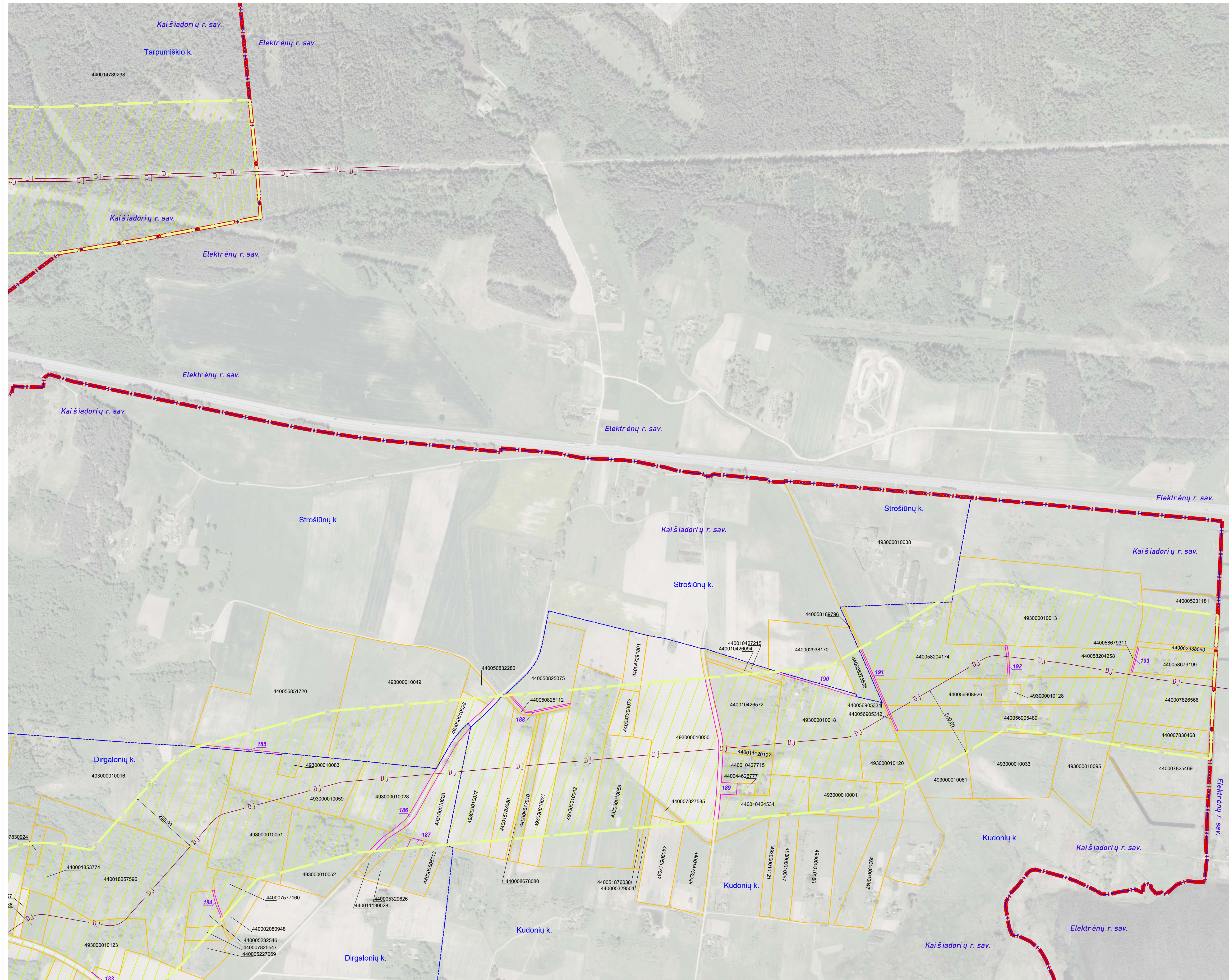
Įmonės kodas 124110246, Livojo g. 25-101, Vilnius tel. (8-37) 787 845  
 eip. Rūta.Balčiauskienė@registrucentras.lt  
 Kvalifikacijos Nr. 2M-M-1078

Parcigos	Paršas	Vardas, pavardė	Data
Grupės vadovė		Dangsolė Novosiškienė	2022-11-08
Maitininkė		Rūta Balčiauskienė	2022-11-08

Matininko kvalifikacijos pažymėjimo Nr.: 2M-M-1078



# Kaišiadorių rajono savivaldybės teritorijoje esančių magistralinių dujotiekių vietovės klasių teritorijų planas M 1:5000



SUTARTINIAI ŽENKLAI	
	I vietovės klasės magistralinio dujotiekio vamzdynas
	Magistralinių dujotiekių vietovės klasių teritorijos
	Savivaldybės teritorijos riba
	Gyvenamosios vietovės
	Žemės sklypo riba
	Laisva valstybinė žemė

**Pastabos:**

- Vadovaujantis LR specialiųjų žemės naudojimo sąlygų įstatymu Magistralinių dujotiekių vietovės klasės teritorija – išilgai magistralinio dujotiekio vamzdžio trasa esanti žemės juosta, kurios ribos yra po 200 metrų į abi puses nuo vamzdžio ašies ir 200 metrų atstumu nuo kraštinių jo taškų.
- Plane rodomos bendros esamų ir suprojektuotų magistralinių dujotiekių vietovės klasių teritorijų ribos.
- Planas parengtas 2022–09–22 VĮ Registro centro duomenimis

Planas parengtas ortofotografinio žemėlapiu pagrindu  
 GDRLT C Nacionalinė žemės tarnyba prie ŽŪM, 2018  
 GDRLT C Nacionalinė žemės tarnyba prie ŽŪM, 2020

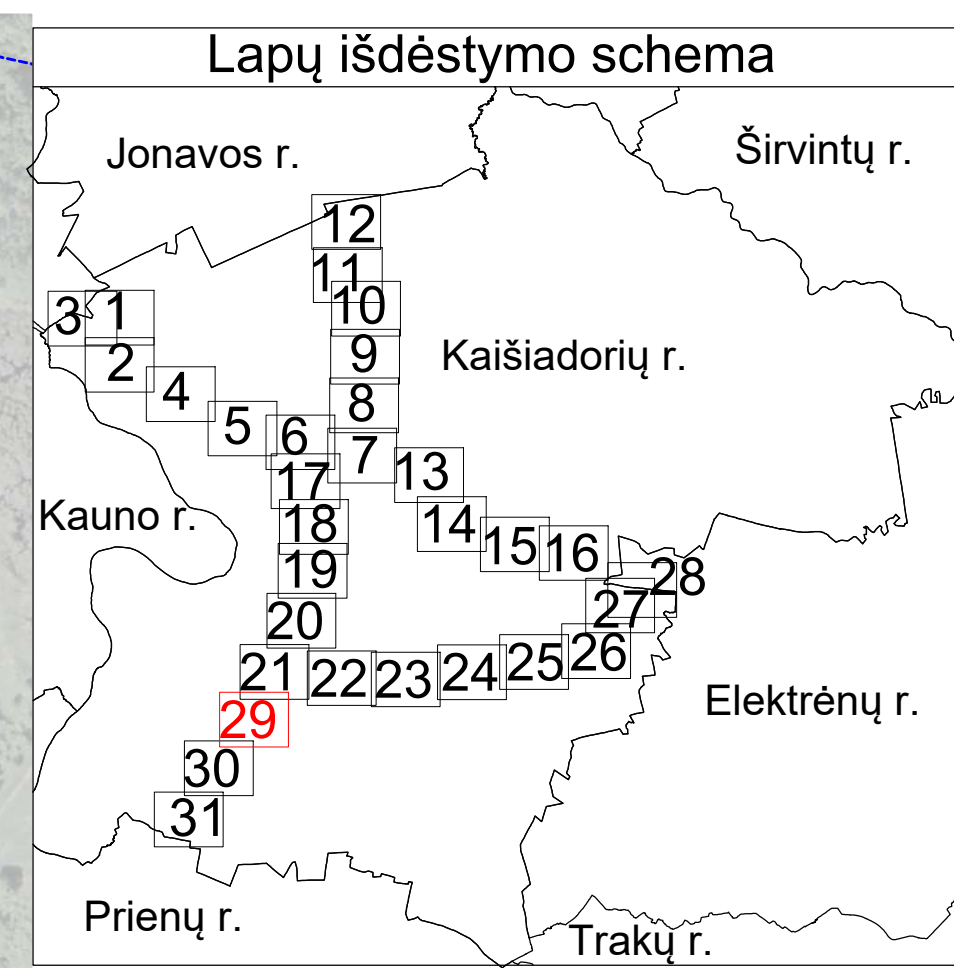
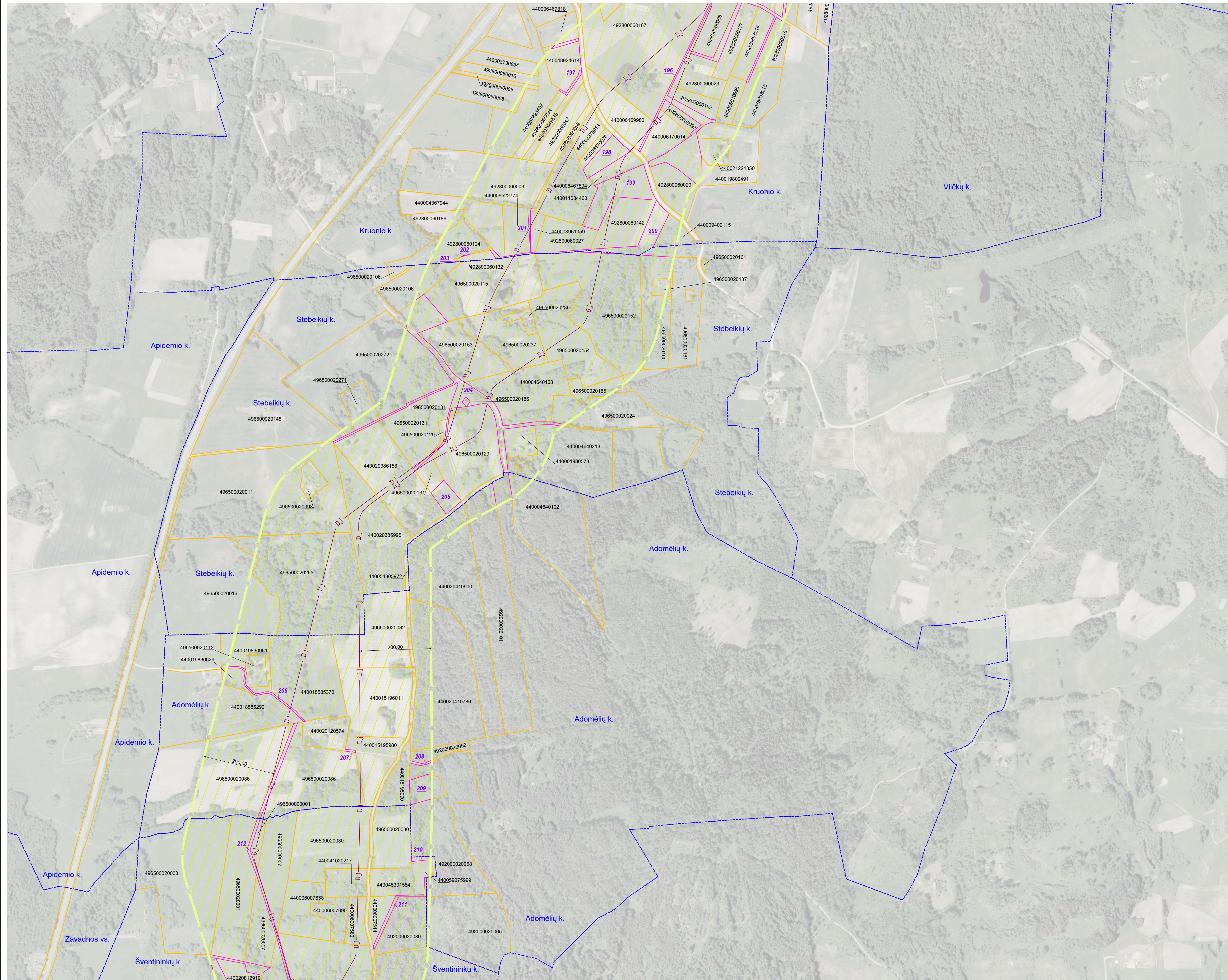
**REGISTRŲ VALSTYBĖS ĮMONĖ REGISTRŲ CENTRAS**  
Įmonės kodas 124110246, Livo g. 25-101, Vilnius tel. (8-37) 787 845  
 eip. Rūta.Balčiauskienė@registrucentras.lt  
 Kvalifikacijos Nr. 2M-M-1078

Parcigos	Parašas	Vardas, pavardė	Data
Grupės vadovė		Dangsolė Novošimkienė	2022-11-08
Maitininkė		Rūta Balčiauskienė	2022-11-08

Maitininko kvalifikacijos pažymėjimo Nr.: 2M-M-1078



# Kaišiadorių rajono savivaldybės teritorijoje esančių magistralinių dujotiekių vietovės klasių teritorijų planas M 1:5000



SUTARTINIAI ŽENKLAI	
D.J.	I vietovės klasės magistralinio dujotiekio vamzdynas
[Yellow hatched area]	Magistralinių dujotiekių vietovės klasių teritorijos
[Blue dashed line]	Gyvenamosios vietovės
[Yellow solid line]	Žemės sklypo riba
[Pink dashed line]	Laisva valstybinė žemė

**Pastabos:**

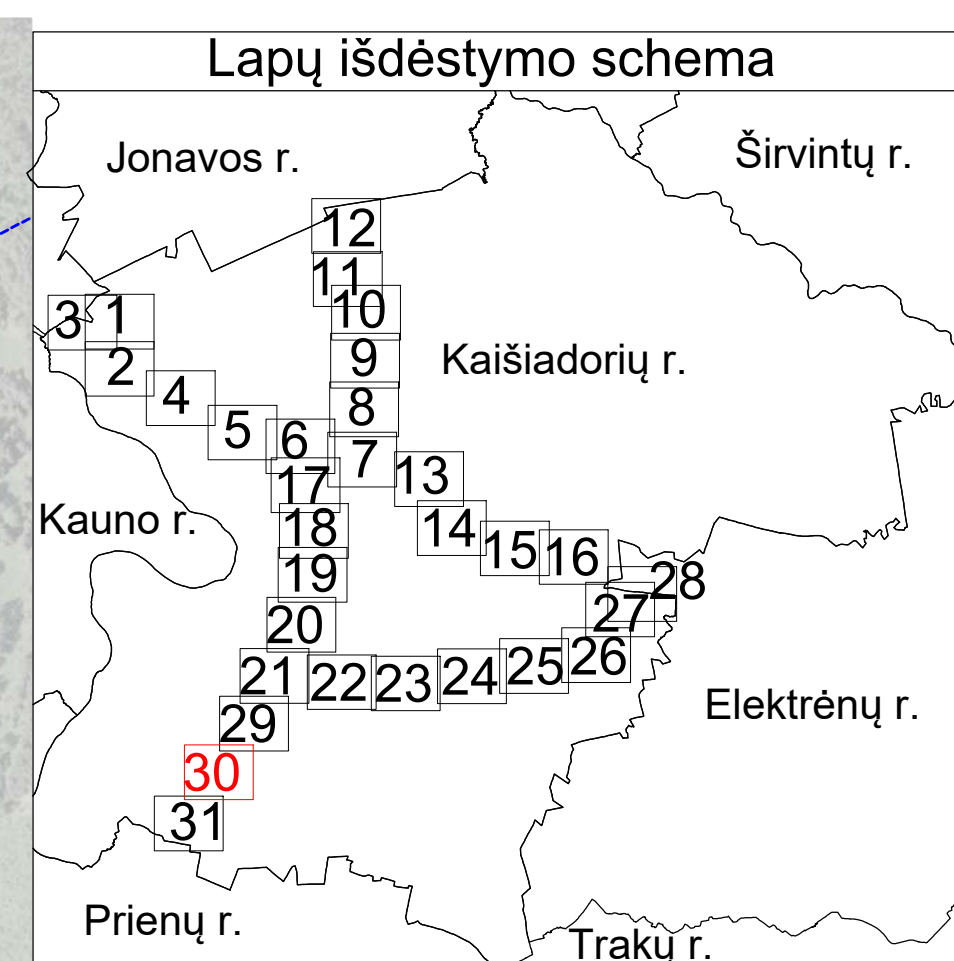
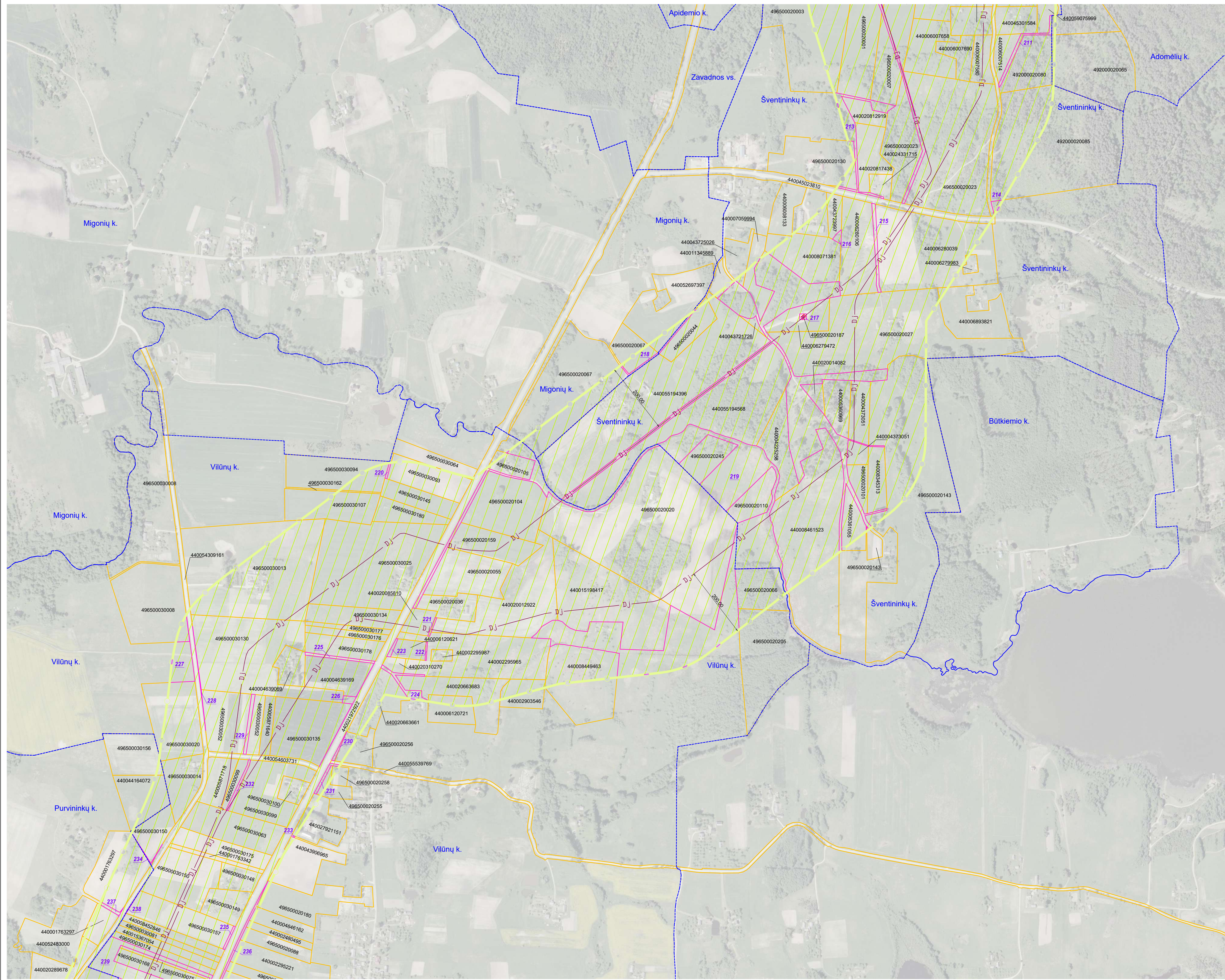
- Vadovaujantis LR specialiųjų žemės naudojimo sąlygų įstatymu Magistralinių dujotiekių vietovės klasių teritorija – išilgai magistralinio dujotiekio vamzdžio trasos esanti žemės juosta, kurios ribos yra po 200 metrų į abi puses nuo vamzdžio ašies ir 200 metrų atstumu nuo kraštinių jo taškų.
- Plane rodomos bendros esamų ir suprojektuotų magistralinių dujotiekių vietovės klasių teritorijų ribos.
- Planas parengtas 2022–09–22 VĮ Registro centro duomenimis

Planas parengtas ortofotografinio žemėlapiu pagrindu  
GDRLT C Nacionalinė žemės tarnyba prie ŽŪM, 2018  
GDRLT C Nacionalinė žemės tarnyba prie ŽŪM, 2020

REGISTRŲ VALSTYBĖS ĮMONĖ REGISTRŲ CENTRAS			
<small>Įmonės kodas 124110246, Livo g. 25-101, Vilnius tel. (8-37) 787 845                      e.p. Rūta.Balčiauskienė@registrucentras.lt                      Kvalifikacijos Nr. 2M-M-1078</small>			
Parcigos	Paršas	Vardas, pavardė	Data
Grupės vadovė		Dangsolė Novosiškienė	2022-11-08
Maitininkė		Rūta Balčiauskienė	2022-11-08
Maitininkės kvalifikacijos pažymėjimo Nr.: 2M-M-1078			



# Kaišiadorių rajono savivaldybės teritorijoje esančių magistralinių dujotiekių vietovės klasių teritorijų planas M 1:5000



SUTARTINIAI ŽENKLAI	
	DJ I vietovės klasės magistralinio dujotiekio vamzdynas
	Magistralinių dujotiekių aptvėrimų ribos
	Magistralinių dujotiekių vietovės klasių teritorijos
	Gyvenamosios vietovės
	Žemės sklypo riba
	01 Laisva valstybinė žemė

**Pastabos:**

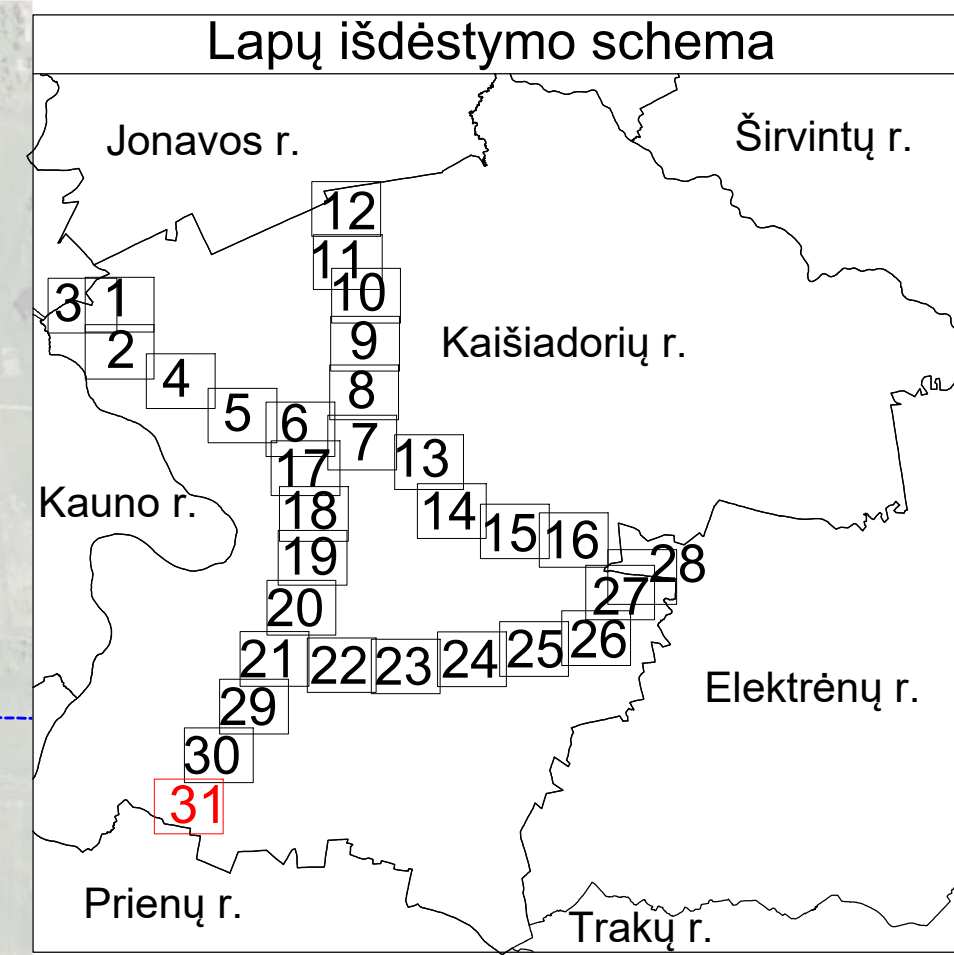
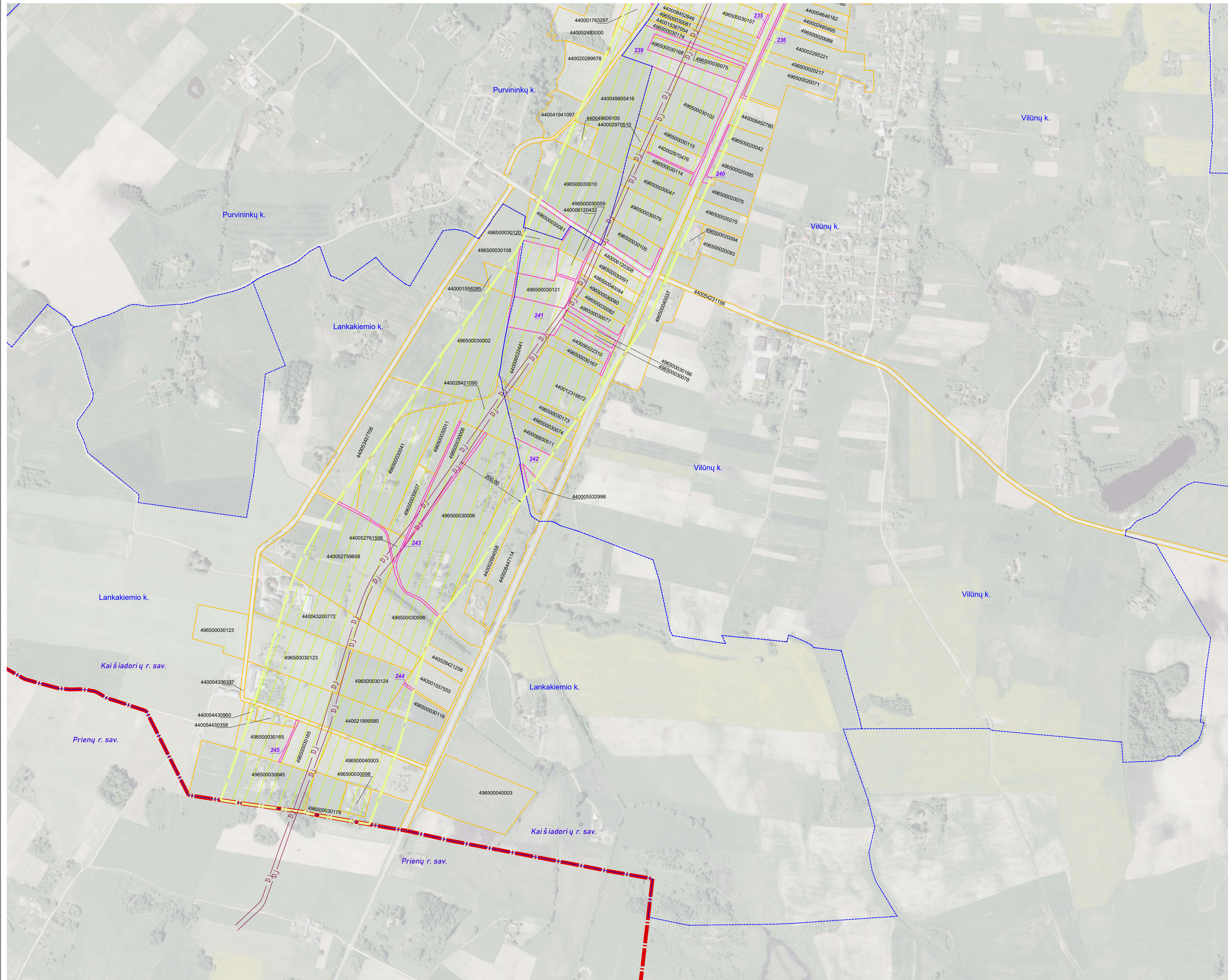
- Vadovaujantis LR specialiųjų žemės naudojimo sąlygų įstatymu Magistralinių dujotiekių vietovės klasės teritorija – išilgai magistralinio dujotiekio vamzdžio trasos esanti žemės juosta, kurios ribos yra po 200 metrų į abi puses nuo vamzdžio ašies ir 200 metrų atstumu nuo kraštinių jo taškų.
- Plane rodomos bendros esamų ir suprojektuotų magistralinių dujotiekių vietovės klasių teritorijų ribos.
- Planas parengtas 2022-09-22 VĮ Registro centro duomenimis

Planas parengtas ortofotografinio žemėlapis pagrindu  
 GDRLT C Nacionalinė žemės tarnyba prie ŽŪM, 2018  
 GDRLT C Nacionalinė žemės tarnyba prie ŽŪM, 2020

REGISTRŲ VALSTYBĖS ĮMONĖ REGISTRŲ CENTRAS			
<small>Įmonės kodas 124110246, Livno g. 25-101, Vilnius tel. (8-37) 787 845                      eip. Rūta Balčiūskienė@registrucentras.lt                      Kvalifikacijos Nr. 2M-M-1078</small>			
Parcigos	Parašas	Vardas, pavardė	Data
Grupės vadovė		Dangsolė Novosiemienė	2022-11-08
Maitininkė		Rūta Balčiūskienė	2022-11-08
Maitininko kvalifikacijos pažymėjimo Nr.: 2M-M-1078			



# Kaišiadorių rajono savivaldybės teritorijoje esančių magistralinių dujotiekių vietovės klasių teritorijų planas M 1:5000



SUTARTINIAI ŽENKLAI	
	I vietovės klasių magistralinio dujotiekio vamzdynas
	Magistralinių dujotiekių vietovės klasių teritorijos
	Savivaldybės teritorijos riba
	Gyvenamosios vietovės
	Žemės sklypo riba
	Laisva valstybinė žemė

**Pastabos:**

- Vadovaujantis LR specialiųjų žemės naudojimo sąlygų įstatymu Magistralinių dujotiekių vietovės klasių teritorija – išilgai magistralinio dujotiekio vamzdžio trasos esanti žemės juosta, kurios ribos yra po 200 metrų į abi puses nuo vamzdžio ašies ir 200 metrų atstumu nuo kraštinių jo taškų.
- Plane rodomos bendros esamų ir suprojektuotų magistralinių dujotiekių vietovės klasių teritorijų ribos.
- Planas parengtas 2022-09-22 VĮ Registro centro duomenimis

Planas parengtas ortofotografinio žemėlapiu pagrindu  
GDRLT C Nacionalinė žemės tarnyba prie ŽŪM, 2018  
GDRLT C Nacionalinė žemės tarnyba prie ŽŪM, 2020

REGISTRŲ CENTRAS VALSTYBĖS ĮMONĖ REGISTRŲ CENTRAS			
Įmonės kodas 12410246, Livo g. 25-101, Vilnius tel. (8-37) 787 845 e.p. Raita.Balčiauskienė@registrucentras.lt Kvalifikacijos Nr. 2M-M-1078			
Parcigos	Parašas	Vardas, pavardė	Data
Grupės vadovė		Dangsolė Novosimkienė	2022-11-08
Matininkė		Rūta Balčiauskienė	2022-11-08
Matininko kvalifikacijos pažymėjimo Nr.: 2M-M-1078			