LIETUVOS RESPUBLIKOS ENERGETIKOS MINISTRAS

ĮSAKYMAS
DĖL ENERGETIKOS MINISTRO 2023 M. RUGSĖJO 22 D. ĮSAKYMO NR. 1-307 „DĖL ŠIRVINTŲ RAJONO SAVIVALDYBĖS TERITORIJOJE ESANČIŲ MAGISTRALINIŲ DUJOTIEKIŲ IR SUSIJUSIOS INFRASTRUKTŪROS APSAUGOS ZONŲ PLANO PATVIRTINIMO“ PAKEITIMO

2026 m. d. Nr.
Vilnius

1. P a k e i č i u Lietuvos Respublikos energetikos ministro 2023 m. rugsėjo 22 d. įsakymą Nr. 1-307 „Dėl Širvintų rajono savivaldybės teritorijoje esančių magistralinių dujotiekių ir susijusios infrastruktūros apsaugos zonų plano patvirtinimo“ ir jį išdėstau nauja redakcija (Širvintų rajono savivaldybės teritorijoje esančių magistralinių dujotiekių ir susijusios infrastruktūros apsaugos zonų planas nauja redakcija nedėstomas):

„LIETUVOS RESPUBLIKOS ENERGETIKOS MINISTRAS

ĮSAKYMAS
DĖL ŠIRVINTŲ RAJONO SAVIVALDYBĖS TERITORIJOJE ESANČIŲ MAGISTRALINIŲ DUJOTIEKIŲ IR SUSIJUSIOS INFRASTRUKTŪROS APSAUGOS ZONŲ PLANO PATVIRTINIMO

Vadovaudamasis Lietuvos Respublikos specialiųjų žemės naudojimo sąlygų įstatymo 6 straipsnio 1 dalies 6 punktu, 9 straipsnio 3 dalimi, 141 straipsnio 3 dalimi, įgyvendindamas Lietuvos Respublikos Vyriausybės 2019 m. gruodžio 11 d. nutarimo Nr. 1248 „Dėl Lietuvos Respublikos specialiųjų žemės naudojimo sąlygų įstatymo įgyvendinimo“ 2.3 ir 2^1.2 papunkčius, vykdydamas Elektros tinklų, magistralinių dujotiekių ir naftotiekių (produktotiekių), skirstomųjų dujotiekių, šilumos perdavimo tinklų apsaugos zonų, magistralinių dujotiekių vietovės klasių teritorijų planų rengimo (nerengiant teritorijų planavimo dokumento ar žemės valdos projekto) ir tvirtinimo tvarkos aprašo, patvirtinto Lietuvos Respublikos energetikos ministro 2020 m. spalio 13 d. įsakymu Nr. 1-339 „Dėl Elektros tinklų, magistralinių dujotiekių ir naftotiekių (produktotiekių), skirstomųjų dujotiekių, šilumos perdavimo tinklų apsaugos zonų, magistralinių dujotiekių vietovės klasių teritorijų planų rengimo (nerengiant teritorijų planavimo dokumento ar žemės valdos projekto) ir tvirtinimo tvarkos aprašo patvirtinimo“, 18, 23 ir 26 punktus bei atsižvelgdamas į UAB „Inžinerija LT“, atstovaujančios AB „Amber Grid“ pagal 2023 m. sausio 2 d. įgaliojimą Nr. 9-1, 2023 m. rugpjūčio 8 d. prašymą „Prašymas organizuoti plano patvirtinimą“ ir valstybės įmonės Registrų centro, atstovaujančios AB „Amber Grid“ pagal 2025 m. liepos 18 d. įgaliojimą Nr. 9-52-(1.13-145 E), 2026 m. balandžio 2 d. prašymą Nr. S-4333 (1.4 E) „Prašymas organizuoti plano patvirtinimą“:

1. T v i r t i n u pridedamus:

1.1. Širvintų rajono savivaldybės teritorijoje esančių magistralinių dujotiekių ir susijusios infrastruktūros apsaugos zonų planą;

1.2. Širvintų rajono savivaldybės teritorijoje esančių magistralinių dujotiekių ir susijusios infrastruktūros apsaugos zonų plano teritorijų sąrašą;

1.3. Širvintų rajono savivaldybės teritorijoje esančių magistralinių dujotiekių ir susijusios infrastruktūros apsaugos Jurbarko zonų plano dalies pakeitimo planą.

2. N u s t a t a u, kad šis įsakymas, Širvintų rajono savivaldybės teritorijoje esančių magistralinių dujotiekių ir susijusios infrastruktūros apsaugos zonų planas, Širvintų rajono savivaldybės teritorijoje esančių magistralinių dujotiekių ir susijusios infrastruktūros apsaugos zonų plano teritorijų sąrašas ir Širvintų rajono savivaldybės teritorijoje esančių magistralinių dujotiekių ir susijusios infrastruktūros apsaugos zonų plano dalies pakeitimo planas skelbiami AB „Amber Grid“ interneto svetainėje www.ambergrid.lt.“

2. N u s t a t a u, kad nuo šio įsakymo įsigaliojimo Širvintų rajono savivaldybės teritorijoje esančių magistralinių dujotiekių ir susijusios infrastruktūros apsaugos zonų plano dalies pakeitimo planas taikomas Širvintų rajono savivaldybės teritorijoje esančių magistralinių dujotiekių ir susijusios infrastruktūros apsaugos zonų plano teritorijų sąraše nurodytoms naujoms, tikslinamoms ir naikinamoms teritorijoms.

Laikinai einantis energetikos ministro pareigas Žygimantas Vaičiūnas

PATVIRTINTA
Lietuvos Respublikos energetikos ministro
2026 m. d. įsakymu Nr.

ŠIRVINTŲ RAJONO SAVIVALDYBĖS TERITORIJOJE ESANČIŲ MAGISTRALINIŲ DUJOTIEKIŲ IR SUSIJUSIOS INFRASTRUKTŪROS APSAUGOS ZONŲ PLANO DALIES PAKEITIMO PLANAS

AIŠKINAMASIS RAŠTAS

1. Priežastys, kurios lėmė šio plano dalies pakeitimo plano inicijavimą:

1.1. Amber Grid, AB (toliau – Bendrovė) Lietuvos gamtinių dujų perdavimo sistemos operatorius, atsakingas už gamtinių dujų perdavimą (transportavimą aukšto slėgio vamzdynais) sistemos naudotojams, gamtinių dujų infrastruktūros eksploatavimą, priežiūrą ir plėtojimą. Bendrovė vykdo Lietuvos Respublikos specialiųjų žemės naudojimo sąlygų įstatymo (toliau – Įstatymas) nuostatose nurodytą ūkinę veiklą, t. y. turi teisę verstis gamtinių dujų perdavimo veikla pagal Valstybinės energetikos reguliavimo tarybos 2015 m. balandžio 10 d. Nr. L2-3 (GDP) išduotą licenciją.

1.2. Bendrovė įgyvendina Įstatymo 141 straipsnio 3 dalies ir Elektros tinklų, magistralinių dujotiekių ir naftotiekių (produktotiekių), skirstomųjų dujotiekių, šilumos perdavimo tinklų apsaugos zonų, magistralinių dujotiekių vietovės klasių teritorijų plano rengimo ir tvirtinimo tvarkos aprašo, patvirtinto Lietuvos Respublikos energetikos ministro 2020 m. spalio 13 d. įsakymu Nr. 1-339 „Dėl Elektros tinklų, magistralinių dujotiekių ir naftotiekių (produktotiekių), skirstomųjų dujotiekių, šilumos perdavimo tinklų apsaugos zonų, magistralinių dujotiekių vietovės klasių teritorijų planų rengimo (nerengiant teritorijų planavimo dokumento ar žemės valdos projekto) ir tvirtinimo tvarkos aprašo patvirtinimo“ (toliau – Tvarkos aprašas) ir kitų susijusių teisės aktų reikalavimus.

1.3. Atsižvelgiant į tai, kad magistralinių dujotiekių ir susijusios infrastruktūros tinklų, esančių Širvintų rajono savivaldybėje, apsaugos zonų planu, patvirtintu Lietuvos Respublikos energetikos ministro 2023 m. rugsėjo 22 d. įsakymu Nr. 1-307 „Dėl Širvintų rajono savivaldybės teritorijoje esančių magistralinių dujotiekių ir susijusios infrastruktūros apsaugos zonų plano patvirtinimo“ (toliau – Planas), nebuvo nustatytos elektroninių ryšių tinklų elektroninių ryšių infrastruktūros apsaugos zonos, elektros tinklų apsaugos zonos, vandens tiekimo ir nuotekų, paviršinių nuotekų tvarkymo infrastruktūros apsaugos zonos, melioracijos statinių apsaugos juostos ir keičiama dalis magistralinių dujotiekių ir naftotiekių (produktotiekių) apsaugos zonų, vadovaujantis Tvarkos aprašo 23 ir 26 punktu rengiamas Plano dalies pakeitimo planas (toliau – Pakeitimo planas).

2. Informacija apie dokumentą:

2.1. Plano pavadinimas: „Širvintų rajono savivaldybės teritorijoje esančių magistralinių dujotiekių ir susijusios infrastruktūros apsaugos zonų plano dalies pakeitimo planas“.

2.2. Planavimo tikslai: Vadovaujantis Tvarkos aprašo 23 ir 26 punktu pakeisti Plano dalį, jame nustatant papildomus sprendinius, t. y. nurodant magistralinių dujotiekių veikimui užtikrinti skirtos kitos inžinerinės infrastruktūros objektus (elektroninių ryšių tinklų elektroninių ryšių infrastruktūra, elektros tinklų infrastruktūra, vandens tiekimo ir nuotekų, paviršinių nuotekų tvarkymo infrastruktūra, melioracijos sistemų infrastruktūra) ir nustatyti apsaugos zonas bei pagal pakitusias magistralinių dujotiekių tinklų koordinates pakeisti magistralinių dujotiekių ir naftotiekių (produktotiekių) tinklų apsaugos zonas. Pakeitimo planu nustatomos elektroninių ryšių tinklų elektroninių ryšių infrastruktūros apsaugos zonos, elektros tinklų apsaugos zonos, vandens tiekimo ir nuotekų, paviršinių nuotekų tvarkymo infrastruktūros apsaugos zonos, melioracijos statinių apsaugos juosta ir keičiamos magistralinių dujotiekių ir naftotiekių (produktotiekių) apsaugos zonos.

2.3. Planavimo uždaviniai:

2.3.1. dėl 2023 m. rugsėjo 22 d. Lietuvos Respublikos energetikos ministro įsakymu Nr. 1-307 patvirtintu „Širvintų rajono savivaldybės teritorijoje esančių magistralinių dujotiekių ir susijusios

infrastruktūros apsaugos zonų planas“ nenustatytų elektroninių ryšių tinklų elektroninių ryšių infrastruktūros apsaugos zonų, elektros tinklų apsaugos zonos, vandens tiekimo ir nuotekų, paviršinių nuotekų tvarkymo infrastruktūros apsaugos zonų, melioracijos statinių apsaugos juostos ir pakeičiama dalis magistralinių dujotiekių ir naftotiekių (produktotiekių) apsaugos zonų, kadangi buvo atlikti inžinerinių statinių (magistralinių dujotiekių trasų) kadastro duomenų tikslinimas, taip nustatytos tikslios trasų koordinatės. Pakeitimo planu bus įtraukti papildomi sprendiniai ir nustatytos elektroninių ryšių tinklų elektroninių ryšių infrastruktūros apsaugos zonos, elektros tinklų apsaugos zonos, vandens tiekimo ir nuotekų, paviršinių nuotekų tvarkymo infrastruktūros apsaugos zonos, melioracijos statinių apsaugos juosta, pakeistos magistralinių dujotiekių ir naftotiekių (produktotiekių) apsaugos zonos.

2.3.2. informuoti žemės sklypų savininkus ir kitus Įstatymo 11 straipsnio 2 dalyje nurodytus asmenis apie Pakeitimo planu nustatomas ir/ar keičiamas teritorijas, kuriuose taikomos specialiosios žemės naudojimo sąlygos bei prašymų dėl nuostolių atlyginimo pateikimo tvarką, pagal Įstatymo 11 straipsnio 5 punkto nuostatas;

2.4. Pakeitimo planas parengtas asmenų, atitinkančių Tvarkos aprašo 5.1-5.3 punktų nuostatas, laikantis Tvarkos apraše plano rengimui keliamų reikalavimų;

2.5. Plano iniciatorius – AB „Amber Grid“, Laisvės pr. 10, Vilnius LT-04215, tel. +370 5 236 0855, el. paštas info@ambergrid.lt, interneto svetainė https://www.ambergrid.lt). Už šio plano sprendinių rengimo vykdymą atsakingas asmuo – vyresnioji inžinierė Rasa Matonienė, tel. +370 645 30289, el. paštas r.matoniene@ambergrid.lt

2.6. Plano rengėjas – VĮ „Registrų centras“ kontaktinė informacija: Studentų g. 39, Vilnius; tel. +370 5 2688262, el. paštas info@registrucentras.lt, interneto svetainė www.registrucentras.lt, kontaktinis asmuo – Komercinių paslaugų skyriaus Vakarų Lietuvos 1 grupės vadovas – Evaldas Lukša, tel. +370 659 13447, el. paštas Evaldas.Luksa@registrucentras.lt. Už Plano sprendinių rengimą atsakingas asmuo – Komercinių paslaugų skyriaus Vakarų Lietuvos 1 grupės vadovas – Evaldas Lukša, tel. +370 659 13447, el. paštas Evaldas.Luksa@registrucentras.lt..

Pakeitimo plano rengėjas yra atsakingas už tinkamą teritorijų nurodymą ir šių teritorijų pažymėjimą plane.

3. Duomenys apie teritorijas:

3.1. Planas apima Širvintų rajono savivaldybėje esančių AB „Amber Grid“ priklausančių magistralinių dujotiekių ir susijusios infrastruktūros apsaugos zonų teritorijų ribas,

3.2. Pakeitimo planu nustatomų, keičiamų ir (ar) naikinamų teritorijų kiekis pateiktas 1 lentelėje.

1 lentelė. Informacija apie Pakeitimo planu nustatytas, pakeistas ir panaikintas teritorijas

	Anksčiau nustatytų teritorijų (1)	**Naujai nustatomų teritorijų** (2)	**Pakeistų teritorijų** (3)	**Naikinamų teritorijų** (4)	**Iš viso teritorijų** (1)+(2)-(4)
Kiekis, vnt.	184	17	3	0	**201**

3.3. Informacija apie pasikeitimus į Pakeitimo planą patenkančiuose žemės sklypuose pateikiama 2 lentelėje.

2 lentelė. Informacija apie pasikeitimus į Pakeitimo planą patenkančiuose sklypuose.

	Anksčiau Plane patekę sklypai (1)	**Naujai Plane patekę sklypai** (2)	**Keičiami plotai sklypuose** (3)	**Naikinami plotai sklypuose** (4)	**Sklypai patenkantys į naujai registruojamą teritoriją** (5)	**Iš viso sklypų** (1)+(2)-(4)
Kiekis, vnt.	543	0	12	0	78	**543**

3.4. Pakeitimo plane esančioms teritorijoms nustatyti, pakeitimo ir panaikinti žemės savininko, valstybinės ar savivaldybės žemės patikėtinio sutikimas neprivalomas.

3.5. Pakeitimo plano 4 lentelėje pateikiamas žemės sklypų, patenkančių į naujai nustatomas, pakeičiamas ir (ar) panaikinamas apsaugos zonas, sąrašas.

3.6. Pakeitimo plano 5 lentelėje pateikiamas laisvos valstybinės žemės plotų, patenkančių Pakeitimo plane į naujai nustatomas ir (ar) pakeičiamas apsaugos zonas, sąrašas.

3.7. Pakeitimo plano 6 lentelėje pateikiamas žemės sklypų, patenkančių į tikslinamas magistralinių dujotiekių ir naftotiekių (produktotiekių) apsaugos zonas tikslinamų teritorijų sąrašas.

3.8. Kartu su planu pateikiamas ir Širvintų rajono savivaldybės teritorijoje esančių magistralinių dujotiekių ir susijusios infrastruktūros apsaugos zonų plano teritorijų sąrašas.

3.9. Pagrindiniai techniniai duomenys apie Bendrovei nuosavybės teise priklausančius inžinerinius tinklus, kuris pavaizduotas Pakeitimo plane, pateikti 3 lentelėje:

3 lentelė. Pakeitimo plane esančio magistralinių dujotiekių ir susijusios infrastruktūros duomenys

Pavadinimas	**Ilgis, km**
Dujų tinklai – MD atšaka į Jauniūnų DKS (unikalus Nr. 4400-2102-9405)	0,73287
Dujų tinklai – MD atšaka į Jauniūnų DKS (unikalus Nr. 4400-2102-9370)	1,55584
Dujų tinklai – MD atšaka į Jauniūnų DKS (unikalus Nr. 4400-2102-9392)	1,72085
susijusi infrastruktūra (elektros perdavimo tinklai)	0,00029
susijusi infrastruktūra (elektroninių ryšių tinklų elektroninių ryšių infrastruktūra)	18,72778
susijusi infrastruktūra (vandens tiekimo ir nuotekų, paviršinių nuotekų tvarkymo infrastruktūra)	2,67134
susijusi infrastruktūra (melioracijos statinių infrastruktūra)	2,84510

3.10. Objektai ir jų apsaugos zonos Pakeitimo plane žymimos vadovaujantis Tvarkos aprašo 6.2.1-6.2.4 punktais.

3.11. Pakeitimo plane nustatomos elektroninių ryšių tinklų elektroninių ryšių infrastruktūros apsaugos zonos, pažymimos nurodant jų dydį pagal Įstatymo 45 straipsnyje nustatytus dydžius.

3.12. Elektroninių ryšių tinklų elektroninių ryšių infrastruktūros apsaugos zonos ir jose taikomos specialiosios žemės naudojimo sąlygos nurodytos Įstatymo 46 straipsnyje

3.13. Pakeitimo plane nustatomos elektros tinklų apsaugos zonos, pažymimos nurodant jų dydį pagal Įstatymo 24 straipsnyje nustatytus dydžius.

3.14. Elektros tinklų apsaugos zonose taikytinos specialiosios žemės naudojimo sąlygos nurodytos Įstatymo 25 straipsnyje

3.15. Pakeitimo plane nustatomos vandens tiekimo ir nuotekų, paviršinių nuotekų tvarkymo infrastruktūros apsaugos zonos, pažymimos nurodant jų dydį pagal Įstatymo 42 straipsnyje nustatytus dydžius.

3.16. Vandens tiekimo ir nuotekų, paviršinių nuotekų tvarkymo infrastruktūros apsaugos zonos ir jose taikomos specialiosios žemės naudojimo sąlygos nurodytos Įstatymo 43 straipsnyje.

3.17. Pakeitimo plane nustatoma melioracijos statinių apsaugos juosta, pažymima nurodant jos dydį pagal Įstatymo 92 straipsnyje nustatytus dydžius.

3.18. Melioracijos statinių apsaugos juosta ir joje taikomos specialiosios žemės naudojimo sąlygos nurodytos Įstatymo 92 straipsnyje.

3.19. Pakeitimo plane keičiamos magistralinių dujotiekių ir naftotiekių (produktotiekių) apsaugos zonos, pažymimos nurodant jų dydį pagal Įstatymo 27 straipsnyje nustatytus dydžius.

3.20. Magistralinių dujotiekių ir naftotiekių (produktotiekių) apsaugos zonos ir jose taikomos specialiosios žemės naudojimo sąlygos nurodytos Įstatymo 28 straipsnyje.

Dėl bet kokių priežasčių po Pakeitimo plano patvirtinimo pasikeitus Nekilnojamojo turto kadastre ir Nekilnojamojo turto registre įregistruotiems žemės sklypų ar į atskirus žemės sklypus nesuformuotos laisvos valstybinės žemės plotų duomenims visais atvejais (įskaitant, bet neapsiribojant: pertvarkius sklypus, žemės sklypų ribas, suformavus naujus žemės sklypus ir kt.) Plano sprendiniais nustatytos teritorijos taikomos visiems į jas patenkantiems žemės sklypams ir į atskirus žemės sklypus nesuformuotiems laisvos valstybinės žemės plotams.

ŠIRVINTŲ RAJONO SAVIVALDYBĖS TERITORIJOJE ESANČIŲ MAGISTRALINIŲ DUJOTIEKIŲ IR SUSIJUSIOS INFRASTRUKTŪROS APSAUGOS ZONŲ PLANO DALIES PAKEITIMO PLANAS M 1 : 2000

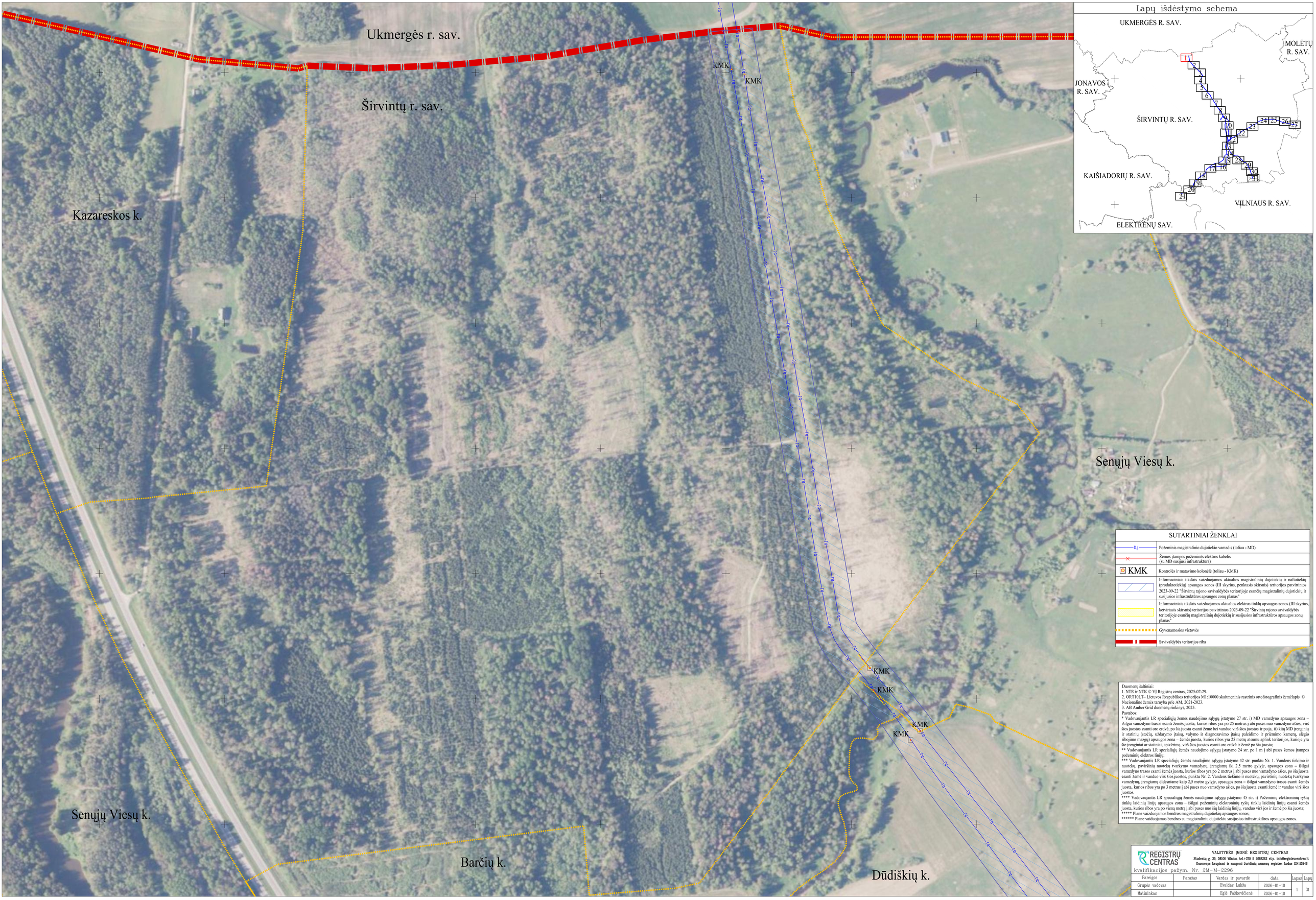

Duomenų šaltiniai:
1. NTR ir NTK © VĮ Registrų centras, 2025-07-29.
2. ORT10LT– Lietuvos Respublikos teritorijos M1:10000 skaitmeninis rastrinis ortofotografinis žemėlapis © Nacionalinė Žemės tarnyba prie AM, 2021-2023.
3. AB Amber Grid duomenų rinkinys, 2025.

Pastabos:
* Vadovaujantis LR specialiųjų žemės naudojimo sąlygų įstatymo 27 str. i) MD vamzdyno apsaugos zona – išilgai vamzdyno trasos esanti žemės juosta, kurios ribos yra po 25 metrus į abi puses nuo vamzdyno ašies, virš šios juostos esanti oro erdvė, po šia juosta esanti žemė bei vandao virš šios juostos ir po ja, ii) kitų MD įrenginių ir statinių (stočių, uždarymo įtaisų, valymo ir diagnozavimo įtaisų paleidimo ir priėmimo kamerų, slėgio ribojimo mazgų) apsaugos zona – žemės juosta, kurios ribos yra 25 metrų atsuma aplink teritorijos, kurioje yra šie įrenginiai ar statiniai, aptvėrimą, virš šios juostos esanti oro erdvė ir žemė po šia juosta;
** Vadovaujantis LR specialiųjų žemės naudojimo sąlygų įstatymo 24 str. po 1 m į abi puses žemos įtampos požeminių elektros linijų;
*** Vadovaujantis LR specialiųjų žemės naudojimo sąlygų įstatymo 42 str. punktu Nr. 1. Vandens tiekimo ir nuotekų, paviršinių nuotekų tvarkymo vamzdynų, įrengiamų iki 2,5 metro gylyje, apsaugos zona – išilgai vamzdyno trasos esanti žemės juosta, kurios ribos yra po 2 metrus į abi puses nuo vamzdyno ašies, po šia juosta esanti žemė ir vandao virš šios juostos, punktu Nr. 2. Vandens tiekimo ir nuotekų, paviršinių nuotekų tvarkymo vamzdynų, įrengiamų didesniame kaip 2,5 metro gylyje, apsaugos zona – išilgai vamzdyno trasos esanti žemės juosta, kurios ribos yra po 3 metrus į abi puses nuo vamzdyno ašies, po šia juosta esanti žemė ir vandao virš šios juostos.
**** Vadovaujantis LR specialiųjų žemės naudojimo sąlygų įstatymo 45 str. i) Požeminių elektroninių ryšių tinklų laidinių linijų apsaugos zona – išilgai požeminių elektroninių ryšių tinklų laidinių linijų esanti žemės juosta, kurios ribos yra po vieną metrą į abi puses nuo šių laidinių linijų, vandao virš jos ir žemė po šia juosta;
***** Plane vaizduojamos bendros magistralinių dujotiekių apsaugos zonos;
****** Plane vaiduojamos bendros su magistralinių dujotiekių susijusios infrastruktūros apsaugos zonos.

REGISTRŲ CENTRAS
VALSTYBĖS ĮMONĖ REGISTRŲ CENTRAS
Studentų g. 39, 08106 Vilnius, tel.+370 5 2688262 el.p. info@registrucentras.lt
Duomenys kaupiami ir saugomi Juridinių asmenų registre, kodas 124110246
kvalifikacijos pažym. Nr. 2M-M-2296

Pareigos	Parašas	Vardas ir pavardė	data	lapas	Lapų
Grupės vadovas		Evaldas Lukša	2026-01-10	1	31
Matininkas		Egle Paškevičienė	2026-01-10		

ŠIRVINTŲ RAJONO SAVIVALDYBĖS TERITORIJOJE ESANČIŲ MAGISTRALINIŲ DUJOTIEKIŲ IR SUSIJUSIOS INFRASTRUKTŪROS APSAUGOS ZONŲ PLANO DALIES PAKEITIMO PLANAS M 1 : 2000

Duomenų šaltiniai:
1. NTR ir NTK © VĮ Registrų centras, 2025-07-29.
2. ORT10LT – Lietuvos Respublikos teritorijos M1:10000 skaitmeninis rastrinis ortofotografinis žemėlapis © Nacionalinė žemės tarnyba prie AM, 2021-2023.
3. AB Amber Grid duomenų rinkinys, 2025.

Pastabos:
* Vadovaujantis LR specialiųjų žemės naudojimo sąlygų įstatymo 27 str. i) MD vamzdyno apsaugos zona – išilgai vamzdyno trasos esanti žemės juosta, kurios ribos yra po 25 metrus į abi puses nuo vamzdyno ašies, virš šios juostos esanti oro erdvė, po šia juosta esanti žemė bei vandao virš šios juostos ir po ja, ii) kitų MD įrenginių ir statinių (stočių, uždarymo įtaisų, valymo ir diagnozavimo įtaisų paleidimo ir priėmimo kamerų, slėgio ribojimo mazgų) apsaugos zona – žemės juosta, kurios ribos yra 25 metrų atsumu aplink teritorijos, kurioje yra šie įrenginiai ar statiniai, aptvėrimą, virš šios juostos esanti oro erdvė ir žemė po šia juosta;
** Vadovaujantis LR specialiųjų žemės naudojimo sąlygų įstatymo 24 str. po 1 m į abi puses žemos įtampos požeminių elektros linijų;
*** Vadovaujantis LR specialiųjų žemės naudojimo sąlygų įstatymo 42 str. punktu Nr. 1. Vandens tiekimo ir nuotekų, paviršinių nuotekų tvarkymo vamzdynų, įrengiamų iki 2,5 metro gylyje, apsaugos zona – išilgai vamzdyno trasos esanti žemės juosta, kurios ribos yra po 2 metrus į abi puses nuo vamzdyno ašies, po šia juosta esanti žemė ir vanduo virš šios juostos, punktu Nr. 2. Vandens tiekimo ir nuotekų, paviršinių nuotekų tvarkymo vamzdynų, įrengiamų didesniame kaip 2,5 metro gylyje, apsaugos zona – išilgai vamzdyno trasos esanti žemės juosta, kurios ribos yra po 3 metrus į abi puses nuo vamzdyno ašies, po šia juosta esanti žemė ir vanduo virš šios juostos.
**** Vadovaujantis LR specialiųjų žemės naudojimo sąlygų įstatymo 45 str. i) Požeminių elektroninių ryšių tinklų laidinių linijų apsaugos zona – išilgai požeminių elektroninių ryšių tinklų laidinių linijų esanti žemės juosta, kurios ribos yra po vieną metrą į abi puses nuo šių laidinių linijų, vandao virš jos ir žemė po šia juosta;
***** Plane vaizduojamos bendros magistralinių dujotiekių apsaugos zonos;
****** Plane vaiduojamos bendros su magistralinių dujotiekių susijusios infrastruktūros apsaugos zonos.

REGISTRŲ CENTRAS
kvalifikacijos pažym. Nr. 2M-M-2296
VALSTYBĖS ĮMONĖ REGISTRŲ CENTRAS
Studentų g. 39, 08106 Vilnius, tel.+370 5 2808202 el.p. info@registrucentras.lt
Duomenys kaupiami ir saugomi Juridinių asmenų registre, kodas 124110246

Pareigos	Parašas	Vardas ir pavardė	data	Lapas	Lapų
Grupės vadovas		Evaldas Lukša	2026-01-10	2	31
Matininkas		Egė Paškevičienė	2026-01-10		

ŠIRVINTŲ RAJONO SAVIVALDYBĖS TERITORIJOJE ESANČIŲ MAGISTRALINIŲ DUJOTIEKIŲ IR SUSIJUSIOS INFRASTRUKTŪROS APSAUGOS ZONŲ PLANO DALIES PAKEITIMO PLANAS M 1 : 2000

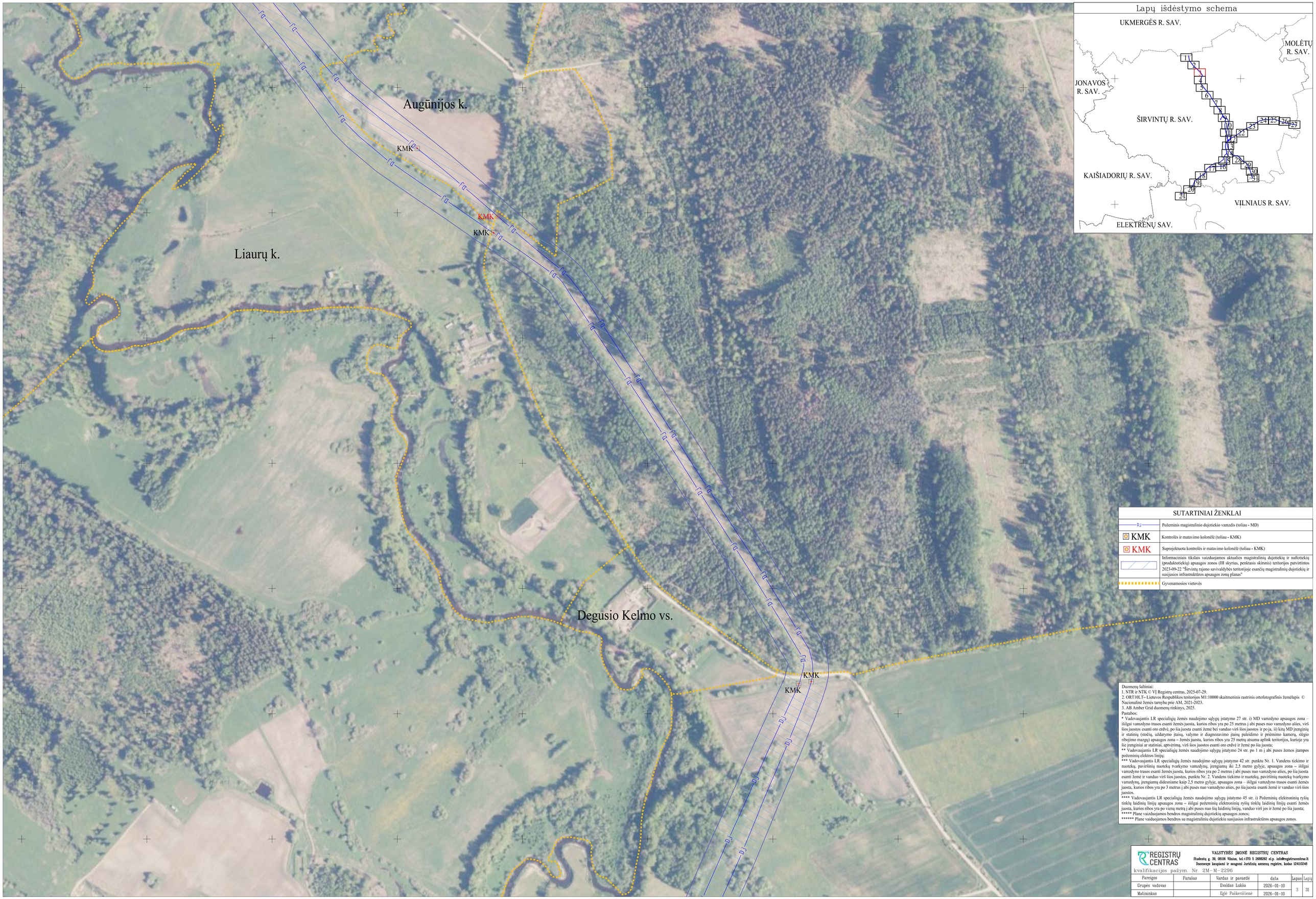

ŠIRVINTŲ RAJONO SAVIVALDYBĖS TERITORIJOJE ESANČIŲ MAGISTRALINIŲ DUJOTIEKIŲ IR SUSIJUSIOS INFRASTRUKTŪROS APSAUGOS ZONŲ PLANO DALIES PAKEITIMO PLANAS M 1 : 2000

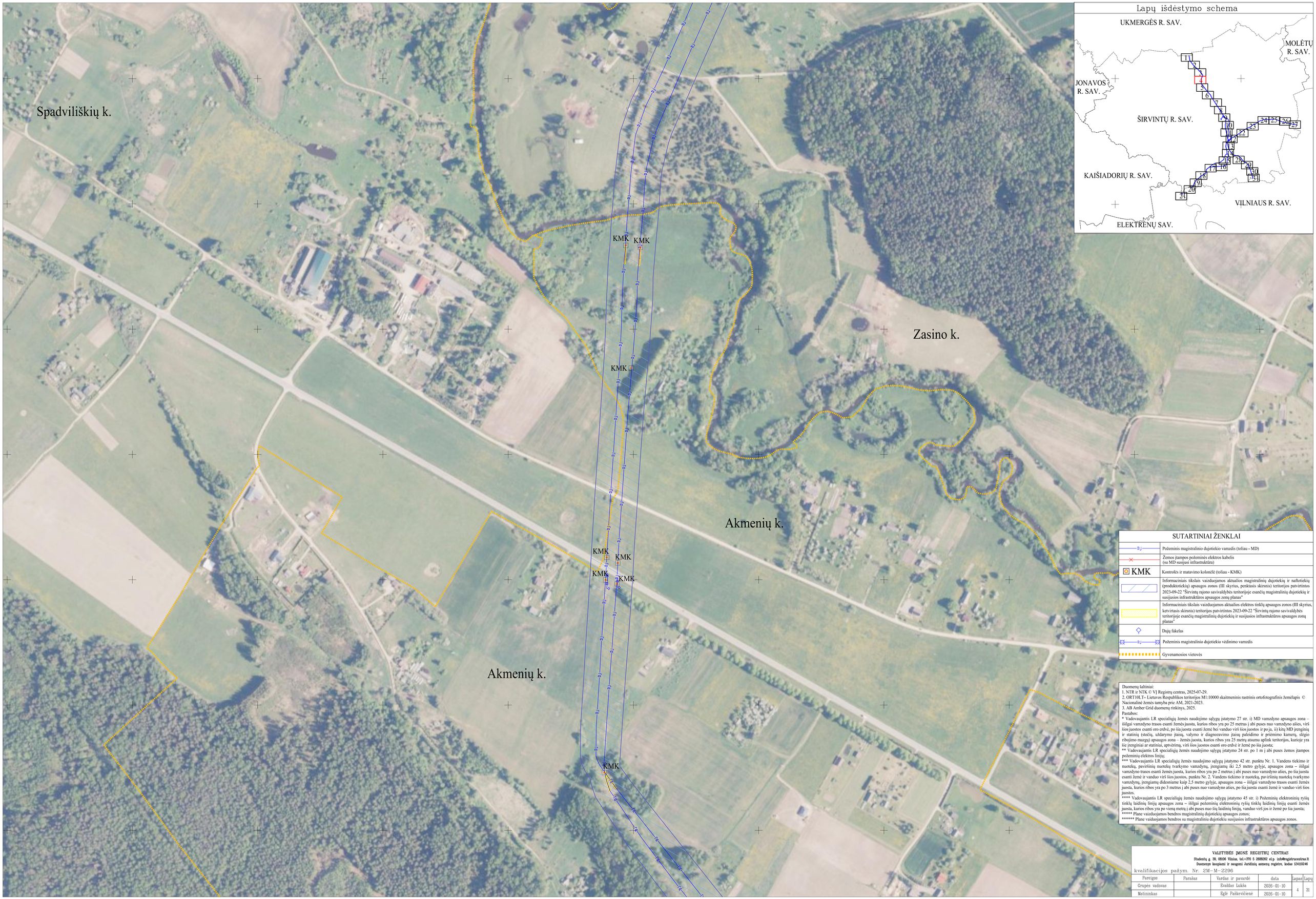

Duomenų šaltiniai:
1. NTR ir NTK © VĮ Registrų centras, 2025-07-29.
2. ORT10LT– Lietuvos Respublikos teritorijos M1:10000 skaitmeninis rastrinis ortofotografinis žemėlapis © Nacionalinė žemės tarnyba prie AM, 2021-2023.
3. AB Amber Grid duomenų rinkinys, 2025.

Pastabos:
* Vadovaujantis LR specialiųjų žemės naudojimo sąlygų įstatymo 27 str. i) MD vamzdyno apsaugos zona – išilgai vamzdyno trasos esanti žemės juosta, kurios ribos yra po 25 metrus į abi puses nuo vamzdyno ašies, virš šios juostos esanti oro erdvė, po šia juosta esanti žemė bei vandao virš šios juostos ir po ja, ii) kitų MD įrenginių ir statinių (stočių, uždarymo įtaisų, valymo ir diagnozavimo įtaisų paleidimo ir priėmimo kamerų, slėgio ribojimo mazgų) apsaugos zona – žemės juosta, kurios ribos yra 25 metrų atsumu aplink teritorijos, kurioje yra šie įrenginiai ar statiniai, aptvėrimą, virš šios juostos esanti oro erdvė ir žemė po šia juosta;
** Vadovaujantis LR specialiųjų žemės naudojimo sąlygų įstatymo 24 str. po 1 m į abi puses žemos įtampos požeminių elektros linijų;
*** Vadovaujantis LR specialiųjų žemės naudojimo sąlygų įstatymo 42 str. punktu Nr. 1. Vandens tiekimo ir nuotekų, paviršinių nuotekų tvarkymo vamzdynų, įrengiamų iki 2,5 metro gylyje, apsaugos zona – išilgai vamzdyno trasos esanti žemės juosta, kurios ribos yra po 2 metrus į abi puses nuo vamzdyno ašies, po šia juosta esanti žemė ir vandao virš šios juostos, punktu Nr. 2. Vandens tiekimo ir nuotekų, paviršinių nuotekų tvarkymo vamzdynų, įrengiamų didesniame kaip 2,5 metro gylyje, apsaugos zona – išilgai vamzdyno trasos esanti žemės juosta, kurios ribos yra po 3 metrus į abi puses nuo vamzdyno ašies, po šia juosta esanti žemė ir vandao virš šios juostos.
**** Vadovaujantis LR specialiųjų žemės naudojimo sąlygų įstatymo 45 str. i) Požeminių elektroninių ryšių tinklų laidinių linijų apsaugos zona – išilgai požeminių elektroninių ryšių tinklų laidinių linijų esanti žemės juosta, kurios ribos yra po vieną metrą į abi puses nuo šių laidinių linijų, vandao virš jos ir žemė po šia juosta;
***** Plane vaizduojamos bendros magistralinių dujotiekių apsaugos zonos;
****** Plane vaizduojamos bendros su magistralinių dujotiekių susijusios infrastruktūros apsaugos zonos.

VALSTYBĖS ĮMONĖ REGISTRŲ CENTRAS
Studentų g. 39, 08106 Vilnius, tel.+370 5 2688202 el.p. info@registrucentras.lt
Duomenys kaupiami ir naugomi Juridinių asmenų registre, kodas 124110246

kvalifikacijos pažym. Nr. 2M-M-2296

Pareigos	Parašas	Vardas ir pavardė	data	Lapas	Lapų
Grupės vadovas		Evaldas Lukša	2026-01-10	4	31
Matininkas		Eglė Paškevičienė	2026-01-10		

ŠIRVINTŲ RAJONO SAVIVALDYBĖS TERITORIJOJE ESANČIŲ MAGISTRALINIŲ DUJOTIEKIŲ IR SUSIJUSIOS INFRASTRUKTŪROS APSAUGOS ZONŲ PLANO DALIES PAKEITIMO PLANAS M 1 : 2000

SUTARTINIAI ŽENKLAI

DJ	Požeminis magistralinio dujotiekio vamzdis (toliau - MD)
	Žemos įtampos požeminės elektros kabelis (su MD susijusi infrastruktūra)
KMK	Kontrolės ir matavimo kolonėlė (toliau - KMK)
	Informaciniais tikslais vaizduojamos aktualios magistralinių dujotiekių ir naftotiekių (produktotiekių) apsaugos zonos (III skyrius, penktasis skirsnis) teritorijos patvirtintos 2023-09-22 "Širvintų rajono savivaldybės teritorijoje esančių magistralinių dujotiekių ir susijusios infrastruktūros apsaugos zonų planas"
	Informaciniais tikslais vaizduojamos aktualios elektros tinklų apsaugos zonos (III skyrius, ketvirtasis skirsnis) teritorijos patvirtintos 2023-09-22 "Širvintų rajono savivaldybės teritorijoje esančių magistralinių dujotiekių ir susijusios infrastruktūros apsaugos zonų planas"
	Dujų fakelas
DJ	Požeminis magistralinio dujotiekio vidinimo vamzdis
	Gyvenamosios vietovės

Duomenų šaltiniai:
1. NTR ir NTK © VĮ Registrų centras, 2025-07-29.
2. ORT10LT– Lietuvos Respublikos teritorijos M1:10000 skaitmeninis rastrinis ortofotografinis žemėlapis © Nacionalinė žemės tarnyba prie AM, 2021-2023.
3. AB Amber Grid duomenų rinkinys, 2025.

Pastabos:
* Vadovaujantis LR specialiųjų žemės naudojimo sąlygų įstatymo 27 str. i) MD vamzdyno apsaugos zona – išilgai vamzdyno trasos esanti žemės juosta, kurios ribos yra po 25 metrus į abi puses nuo vamzdyno ašies, virš šios juostos esanti oro erdvė, po šia juosta esanti žemė bei vanduo virš šios juostos ir po ja, ii) kitų MD įrenginių ir statinių (stočių, uždarymo įtaisų, valymo ir diagnozavimo įtaisų paleidimo ir priėmimo kamerų, slėgio ribojimo mazgų) apsaugos zona – žemės juosta, kurios ribos yra 25 metrų atstumu aplink teritorijos, kurioje yra šie įrenginiai ar statiniai, aptvėrimą, virš šios juostos esanti oro erdvė ir žemė po šia juosta;
** Vadovaujantis LR specialiųjų žemės naudojimo sąlygų įstatymo 24 str. po 1 m į abi puses žemos įtampos požeminių elektros linijų;
*** Vadovaujantis LR specialiųjų žemės naudojimo sąlygų įstatymo 42 str. punktu Nr. 1. Vandens tiekimo ir nuotekų, paviršinių nuotekų tvarkymo vamzdynų, įrengiamų iki 2,5 metro gylyje, apsaugos zona – išilgai vamzdyno trasos esanti žemės juosta, kurios ribos yra po 2 metrus į abi puses nuo vamzdyno ašies, po šia juosta esanti žemė ir vanduo virš šios juostos, punktu Nr. 2. Vandens tiekimo ir nuotekų, paviršinių nuotekų tvarkymo vamzdynų, įrengiamų didesniame kaip 2,5 metro gylyje, apsaugos zona – išilgai vamzdyno trasos esanti žemės juosta, kurios ribos yra po 3 metrus į abi puses nuo vamzdyno ašies, po šia juosta esanti žemė ir vanduo virš šios juostos.
**** Vadovaujantis LR specialiųjų žemės naudojimo sąlygų įstatymo 45 str. i) Požeminių elektroninių ryšių tinklų laidinių linijų apsaugos zona – išilgai požeminių elektroninių ryšių tinklų laidinių linijų esanti žemės juosta, kurios ribos yra po vieną metrą į abi puses nuo šių laidinių linijų, vanduo virš jos ir žemė po šia juosta;
***** Plane vaizduojamos bendros magistralinių dujotiekių apsaugos zonos;
****** Plane vaizduojamos bendros su magistraliniu dujotiekiu susijusios infrastruktūros apsaugos zonos.

REGISTRŲ CENTRAS
kvalifikacijos pažym. Nr. 2M-M-2296

VALSTYBĖS ĮMONĖ REGISTRŲ CENTRAS
Studentų g. 39, 08106 Vilnius, tel.+370 5 2688262 el.p. info@registrucentras.lt
Duomenys kaupiami ir saugomi Juridinių asmenų registre, kodas 124110246

Pareigos	Parašas	Vardas ir pavardė	data	Lapas	Lapų
Grupės vadovas		Evaldas Lukša	2026-01-10	5	31
Matininkas		Egle Paškevičienė	2026-01-10		

ŠIRVINTŲ RAJONO SAVIVALDYBĖS TERITORIJOJE ESANČIŲ MAGISTRALINIŲ DUJOTIEKIŲ IR SUSIJUSIOS INFRASTRUKTŪROS APSAUGOS ZONŲ PLANO DALIES PAKEITIMO PLANAS M 1 : 2000



SUTARTINIAI ŽENKLAI

DJ	Požeminis magistralinio dujotiekio vamzdis (toliau - MD)
	Žemos įtampos požeminės elektros kabelis (su MD susijusi infrastruktūra)
KMK	Kontrolės ir matavimo kolonėlė (toliau - KMK)
KMK	Suprojektuota kontrolės ir matavimo kolonėlė (toliau - KMK)
KAS	Katodinės apsaugos stotis
	Informaciniais tikslais vaizduojamos aktualios magistralinių dujotiekių ir naftotiekių (produktotiekių) apsaugos zonos (III skyrius, penktasis skirsnis) teritorijos patvirtintos 2023-09-22 "Širvintų rajono savivaldybės teritorijoje esančių magistralinių dujotiekių ir susijusios infrastruktūros apsaugos zonų planas"
	Informaciniais tikslais vaizduojamos aktualios elektros tinklų apsaugos zonos (III skyrius, ketvirtasis skirsnis) teritorijos patvirtintos 2023-09-22 "Širvintų rajono savivaldybės teritorijoje esančių magistralinių dujotiekių ir susijusios infrastruktūros apsaugos zonų planas"
	Teritorijos, kurioje yra MD įrenginių ir statinių (stočių, uždarymo įtaisų, valymo ir diagnozavimo įtaisų paleidimo ir priėmimo kamerų. Slėgio ribojimo mazgų), aptvėrimas
	Anodinis įžemiklis
	Dujų fakelas
DJ	Požeminis magistralinio dujotiekio prapūtimo vamzdis
	Gyvenamosios vietovės

Duomenų šaltiniai:
1. NTR ir NTK © VĮ Registrų centras, 2025-07-29.
2. ORT10LT– Lietuvos Respublikos teritorijos M1:10000 skaitmeninis rastrinis ortofotografinis žemėlapis © Nacionalinė žemės tarnyba prie AM, 2021-2023.
3. AB Amber Grid duomenų rinkinys, 2025.

Pastabos:
* Vadovaujantis LR specialiųjų žemės naudojimo sąlygų įstatymo 27 str. i) MD vamzdyno apsaugos zona – išilgai vamzdyno trasos esanti žemės juosta, kurios ribos yra po 25 metrus į abi puses nuo vamzdyno ašies, virš šios juostos esanti oro erdvė, po šia juosta esanti žemė bei vanduo virš šios juostos ir po ja, ii) kitų MD įrenginių ir statinių (stočių, uždarymo įtaisų, valymo ir diagnozavimo įtaisų paleidimo ir priėmimo kamerų, slėgio ribojimo mazgų) apsaugos zona – žemės juosta, kurios ribos yra 25 metrų atstumu aplink teritorijos, kurioje yra šie įrenginiai ar statiniai, aptvėrimą, virš šios juostos esanti oro erdvė ir žemė po šia juosta;
** Vadovaujantis LR specialiųjų žemės naudojimo sąlygų įstatymo 24 str. po 1 m į abi puses žemos įtampos požeminių elektros linijų;
*** Vadovaujantis LR specialiųjų žemės naudojimo sąlygų įstatymo 42 str. punktu Nr. 1. Vandens tiekimo ir nuotekų, paviršinių nuotekų tvarkymo vamzdynų, įrengiamų iki 2,5 metro gylyje, apsaugos zona – išilgai vamzdyno trasos esanti žemės juosta, kurios ribos yra po 2 metrus į abi puses nuo vamzdyno ašies, po šia juosta esanti žemė ir vanduo virš šios juostos, punktu Nr. 2. Vandens tiekimo ir nuotekų, paviršinių nuotekų tvarkymo vamzdynų, įrengiamų didesniame kaip 2,5 metro gylyje, apsaugos zona – išilgai vamzdyno trasos esanti žemės juosta, kurios ribos yra po 3 metrus į abi puses nuo vamzdyno ašies, po šia juosta esanti žemė ir vanduo virš šios juostos.
**** Vadovaujantis LR specialiųjų žemės naudojimo sąlygų įstatymo 45 str. i) Požeminių elektroninių ryšių tinklų laidinių linijų apsaugos zona – išilgai požeminių elektroninių ryšių tinklų laidinių linijų esanti žemės juosta, kurios ribos yra po vieną metrą į abi puses nuo šių laidinių linijų, vanduo virš jos ir žemė po šia juosta;
***** Plane vaizduojamos bendros magistralinių dujotiekių apsaugos zonos;
****** Plane vaiduojamos bendros su magistraliniu dujotiekiu susijusios infrastruktūros apsaugos zonos.

REGISTRŲ CENTRAS

VALSTYBĖS ĮMONĖ REGISTRŲ CENTRAS
Studentų g. 39, 08106 Vilnius, tel.+370 5 2668262 el.p. info@registrucentras.lt
Duomenys kaupiami ir saugomi Juridinių asmenų registre, kodas 124110246

kvalifikacijos pažym. Nr. 2M-M-2296

Pareigos	Parašas	Vardas ir pavardė	data	Lapas	Lapų
Grupės vadovas		Evaldas Laiksa	2026-01-10	6	31
Matininkas		Eglė Paškevičienė	2026-01-10		

ŠIRVINTŲ RAJONO SAVIVALDYBĖS TERITORIJOJE ESANČIŲ MAGISTRALINIŲ DUJOTIEKIŲ IR SUSIJUSIOS INFRASTRUKTŪROS APSAUGOS ZONŲ PLANO DALIES PAKEITIMO PLANAS M 1 : 2000

Lapų išdėstymo schema

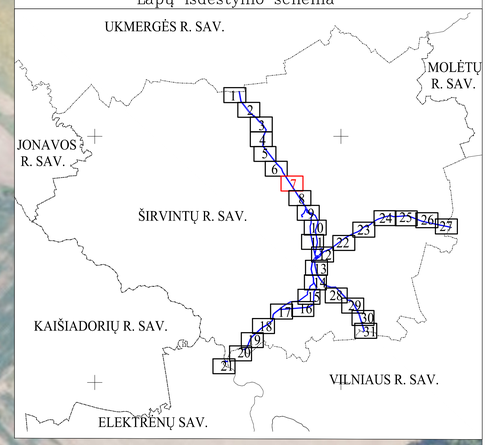

SUTARTINIAI ŽENKLAI

DJ	Požeminis magistralinio dujotiekio vamzdis (toliau - MD)
KMK	Kontrolės ir matavimo kolonėlė (toliau - KMK)
KMK	Suprojektuota kontrolės ir matavimo kolonėlė (toliau - KMK)
	Informaciniais tikslais vaizduojamos aktualios magistralinių dujotiekių ir naftotiekių (produktotiekių) apsaugos zonos (III skyrius, penktasis skirsnis) teritorijos patvirtintos 2023-09-22 "Širvintų rajono savivaldybės teritorijoje esančių magistralinių dujotiekių ir susijusios infrastruktūros apsaugos zonų planas"
	Dujų fakelas
	Gyvenamosios vietovės

Duomenų šaltiniai:
1. NTR ir NTK © VĮ Registrų centras, 2025-07-29.
2. ORT10LT– Lietuvos Respublikos teritorijos M1:10000 skaitmeninis rastrinis ortofotografinis žemėlapis © Nacionalinė žemės tarnyba prie AM, 2021-2023.
3. AB Amber Grid duomenų rinkinys, 2025.

Pastabos:
* Vadovaujantis LR specialiųjų žemės naudojimo sąlygų įstatymo 27 str. i) MD vamzdyno apsaugos zona – išilgai vamzdyno trasos esanti žemės juosta, kurios ribos yra po 25 metrus į abi puses nuo vamzdyno ašies, virš šios juostos esanti oro erdvė, po šia juosta esanti žemė bei vanduo virš šios juostos ir po ja, ii) kitų MD įrenginių ir statinių (stočių, uždarymo įtaisų, valymo ir diagnozavimo įtaisų paleidimo ir priėmimo kamerų, slėgio ribojimo mazgų) apsaugos zona – žemės juosta, kurios ribos yra 25 metrų atsumu aplink teritorijos, kurioje yra šie įrenginiai ar statiniai, aptvėrimą, virš šios juostos esanti oro erdvė ir žemė po šia juosta;
** Vadovaujantis LR specialiųjų žemės naudojimo sąlygų įstatymo 24 str. po 1 m į abi puses žemos įtampos požeminių elektros linijų;
*** Vadovaujantis LR specialiųjų žemės naudojimo sąlygų įstatymo 42 str. punktu Nr. 1. Vandens tiekimo ir nuotekų, paviršinių nuotekų tvarkymo vamzdynų, įrengiamų iki 2,5 metro gylyje, apsaugos zona – išilgai vamzdyno trasos esanti žemės juosta, kurios ribos yra po 2 metrus į abi puses nuo vamzdyno ašies, po šia juosta esanti žemė ir vanduo virš šios juostos, punktu Nr. 2. Vandens tiekimo ir nuotekų, paviršinių nuotekų tvarkymo vamzdynų, įrengiamų didesniame kaip 2.5 metro gylyje, apsaugos zona – išilgai vamzdyno trasos esanti žemės juosta, kurios ribos yra po 3 metrus į abi puses nuo vamzdyno ašies, po šia juosta esanti žemė ir vanduo virš šios juostos.
**** Vadovaujantis LR specialiųjų žemės naudojimo sąlygų įstatymo 45 str. i) Požeminių elektroninių ryšių tinklų laidinių linijų apsaugos zona – išilgai požeminių elektroninių ryšių tinklų laidinių linijų esanti žemės juosta, kurios ribos yra po vieną metrą į abi puses nuo šių laidinių linijų, vanduo virš jos ir žemė po šia juosta;
***** Plane vaizduojamos bendros magistralinių dujotiekių apsaugos zonos;
****** Plane vaizduojamos bendros su magistraliniu dujotiekiu susijusios infrastruktūros apsaugos zonos.

REGISTRŲ CENTRAS
VALSTYBĖS ĮMONĖ REGISTRŲ CENTRAS
Studentų g. 39, 08106 Vilnius, tel.+370 5 2688262 el.p. info@registrucentras.lt
Duomenys kaupiami ir saugomi Juridinių asmenų registre, kodas 124110246
kvalifikacijos pažym. Nr. 2M-M-2296

Pareigos	Parašas	Vardas ir pavardė	data	Lapas	Lapų
Grupės vadovas		Evaldas Lukša	2026-01-10	7	31
Matininkas		Eglė Paškevičienė	2026-01-10		

ŠIRVINTŲ RAJONO SAVIVALDYBĖS TERITORIJOJE ESANČIŲ MAGISTRALINIŲ DUJOTIEKIŲ IR SUSIJUSIOS INFRASTRUKTŪROS APSAUGOS ZONŲ PLANO DALIES PAKEITIMO PLANAS M 1 : 2000



Duomenų šaltiniai:
1. NTR ir NTK © VĮ Registrų centras, 2025-07-29.
2. ORT10LT – Lietuvos Respublikos teritorijos M1:10000 skaitmeninis rastrinis ortofotografinis žemėlapis © Nacionalinė žemės tarnyba prie AM, 2021-2023.
3. AB Amber Grid duomenų rinkinys, 2025.

Pastabos:
* Vadovaujantis LR specialiųjų žemės naudojimo sąlygų įstatymo 27 str. i) MD vamzdyno apsaugos zona – išilgai vamzdyno trasos esanti žemės juosta, kurios ribos yra po 25 metrus į abi puses nuo vamzdyno ašies, virš šios juostos esanti oro erdvė, po šia juosta esanti žemė bei vanduo virš šios juostos ir po ja, ii) kitų MD įrenginių ir statinių (stočių, uždarymo įtaisų, valymo ir diagnozavimo įtaisų paleidimo ir priėmimo kamerų, slėgio ribojimo mazgų) apsaugos zona – žemės juosta, kurios ribos yra 25 metrų atstumu aplink teritorijos, kurioje yra šie įrenginiai ar statiniai, aptvėrimą, virš šios juostos esanti oro erdvė ir žemė po šia juosta;
** Vadovaujantis LR specialiųjų žemės naudojimo sąlygų įstatymo 24 str. po 1 m į abi puses žemės įtampos požeminių elektros linijų;
*** Vadovaujantis LR specialiųjų žemės naudojimo sąlygų įstatymo 42 str. punktu Nr. 1. Vandens tiekimo ir nuotekų, paviršinių nuotekų tvarkymo vamzdynų, įrenginių iki 2,5 metro gylyje, apsaugos zona – išilgai vamzdyno trasos esanti žemės juosta, kurios ribos yra po 2 metrus į abi puses nuo vamzdyno ašies, po šia juosta esanti žemė ir vanduo virš šios juostos, punktu Nr. 2. Vandens tiekimo ir nuotekų, paviršinių nuotekų tvarkymo vamzdynų, įrenginių didesniame kaip 2,5 metro gylyje, apsaugos zona – išilgai vamzdyno trasos esanti žemės juosta, kurios ribos yra po 3 metrus į abi puses nuo vamzdyno ašies, po šia juosta esanti žemė ir vanduo virš šios juostos.
**** Vadovaujantis LR specialiųjų žemės naudojimo sąlygų įstatymo 45 str. i) Požeminių elektroninių ryšių tinklų laidinių linijų apsaugos zona – išilgai požeminių elektroninių ryšių tinklų laidinių linijų esanti žemės juosta, kurios ribos yra po vieną metrą į abi puses nuo šių laidinių linijų, vanduo virš jos ir žemė po šia juosta;
***** Plane vaizduojamos bendros magistralinių dujotiekių apsaugos zonos;
****** Plane vaizduojamos bendros su magistraliniu dujotiekiu susijusios infrastruktūros apsaugos zonos.

REGISTRŲ CENTRAS
kvalifikacijos pažym. Nr. 2M-M-2296
VALSTYBĖS ĮMONĖ REGISTRŲ CENTRAS
Studentų g. 39, 08106 Vilnius, tel.+370 5 2668262 el.p. info@registrucentras.lt
Duomenys kaupiami ir saugomi Juridinių asmenų registre, kodas 124110246

Pareigos	Parašas	Vardas ir pavardė	data	lapas	lapų
Grupės vadovas		Evaldas Łuksa	2026-01-10	8	31
Matininkas		Eglė Paškevičienė	2026-01-10		

ŠIRVINTŲ RAJONO SAVIVALDYBĖS TERITORIJOJE ESANČIŲ MAGISTRALINIŲ DUJOTIEKIŲ IR SUSIJUSIOS INFRASTRUKTŪROS APSAUGOS ZONŲ PLANO DALIES PAKEITIMO PLANAS M 1 : 2000

Duomenų šaltiniai:
1. NTR ir NTK © VĮ Registrų centras, 2025-07-29.
2. ORT10LT– Lietuvos Respublikos teritorijos M1:10000 skaitmeninis rastrinis ortofotografinis žemėlapis © Nacionalinė žemės tarnyba prie AM, 2021-2023.
3. AB Amber Grid duomenų rinkinys, 2025.

Pastabos:
* Vadovaujantis LR specialiųjų žemės naudojimo sąlygų įstatymo 27 str. i) MD vamzdyno apsaugos zona – išilgai vamzdyno trasos esanti žemės juosta, kurios ribos yra po 25 metrus į abi puses nuo vamzdyno ašies, virš šios juostos esanti oro erdvė, po šia juosta esanti žemė bei vanduo virš šios juostos ir po ja, ii) kitų MD įrenginių ir statinių (stočių, uždarymo įtaisų, valymo ir diagnozavimo įtaisų paleidimo ir priėmimo kamerų, slėgio ribojimo mazgų) apsaugos zona – žemės juosta, kurios ribos yra 25 metrų atsumu aplink teritorijos, kurioje yra šie įrenginiai ar statiniai, aptvėrimą, virš šios juostos esanti oro erdvė ir žemė po šia juosta;
** Vadovaujantis LR specialiųjų žemės naudojimo sąlygų įstatymo 24 str. po 1 m į abi puses žemos įtampos požeminių elektros linijų;
*** Vadovaujantis LR specialiųjų žemės naudojimo sąlygų įstatymo 42 str. punktu Nr. 1. Vandens tiekimo ir nuotekų, paviršinių nuotekų tvarkymo vamzdynų, įrengiamų iki 2,5 metro gylyje, apsaugos zona – išilgai vamzdyno trasos esanti žemės juosta, kurios ribos yra po 2 metrus į abi puses nuo vamzdyno ašies, po šia juosta esanti žemė ir vanduo virš šios juostos, punktu Nr. 2. Vandens tiekimo ir nuotekų, paviršinių nuotekų tvarkymo vamzdynų, įrengiamų didesniame kaip 2,5 metro gylyje, apsaugos zona – išilgai vamzdyno trasos esanti žemės juosta, kurios ribos yra po 3 metrus į abi puses nuo vamzdyno ašies, po šia juosta esanti žemė ir vanduo virš šios juostos.
**** Vadovaujantis LR specialiųjų žemės naudojimo sąlygų įstatymo 45 str. i) Požeminių elektroninių ryšių tinklų laidinių linijų apsaugos zona – išilgai požeminių elektroninių ryšių tinklų laidinių linijų esanti žemės juosta, kurios ribos yra po vieną metrą į abi puses nuo šių laidinių linijų, vanduo virš jos ir žemė po šia juosta;
***** Plane vaizduojamos bendros magistralinių dujotiekių apsaugos zonos;
****** Plane vaizduojamos bendros su magistraliniu dujotiekiu susijusios infrastruktūros apsaugos zonos.

REGISTRŲ CENTRAS
kvalifikacijos pažym. Nr. 2M-M-2296

VALSTYBĖS ĮMONĖ REGISTRŲ CENTRAS
Studentų g. 39, 08106 Vilnius, tel.+370 5 2685826 el.p. info@registrucentras.lt
Duomenyse kaupiami ir naugomi Juridinių asmenų registe, kodas 124110246

Pareigos	Parašas	Vardas ir pavardė	data	Lapas	Lapų
Grupės vadovas		Evaldas Lukša	2026-01-10	9	31
Matininkas		Eglė Paškevičienė	2026-01-10		

ŠIRVINTŲ RAJONO SAVIVALDYBĖS TERITORIJOJE ESANČIŲ MAGISTRALINIŲ DUJOTIEKIŲ IR SUSIJUSIOS INFRASTRUKTŪROS APSAUGOS ZONŲ PLANO DALIES PAKEITIMO PLANAS M 1 : 2000

ŠIRVINTŲ RAJONO SAVIVALDYBĖS TERITORIJOJE ESANČIŲ MAGISTRALINIŲ DUJOTIEKIŲ IR SUSIJUSIOS INFRASTRUKTŪROS APSAUGOS ZONŲ PLANO DALIES PAKEITIMO PLANAS M 1 : 2000



Duomenų šaltiniai:
1. NTR ir NTK © VĮ Registrų centras, 2025-07-29.
2. ORTIOLT– Lietuvos Respublikos teritorijos M1:10000 skaitmeninis rastrinis ortofotografinis žemėlapis © Nacionalinė žemės tarnyba prie AM, 2021-2023.
3. AB Amber Grid duomenų rinkinys, 2025.

Pastabos:
* Vadovaujantis LR specialiųjų žemės naudojimo sąlygų įstatymo 27 str. i) MD vamzdyno apsaugos zona – išilgai vamzdyno trasos esanti žemės juosta, kurios ribos yra po 25 metrus į abi puses nuo vamzdyno ašies, virš šios juostos esanti oro erdvė, po šia juosta esanti žemė bei vanduo virš šios juostos ir po ja, ii) kitų MD įrengimių ir statinių (stočių, uždarymo įtaisų, valymo ir diagnozavimo įtaisų paleidimo ir priėmimo kamerų, slėgio ribojimo mazgų) apsaugos zona – žemės juosta, kurios ribos yra 25 metrų atstumu aplink teritorijos, kurioje yra šie įrenginiai ar statiniai, aptvėrimą, virš šios juostos esanti oro erdvė ir žemė po šia juosta;
** Vadovaujantis LR specialiųjų žemės naudojimo sąlygų įstatymo 24 str. po 1 m į abi puses žemos įtampos požeminių elektros linijų;
*** Vadovaujantis LR specialiųjų žemės naudojimo sąlygų įstatymo 42 str. punktu Nr. 1. Vandens tiekimo ir nuotekų, paviršinių nuotekų tvarkymo vamzdynų, įrengiamų iki 2,5 metro gylyje, apsaugos zona – išilgai vamzdyno trasos esanti žemės juosta, kurios ribos yra po 2 metrus į abi puses nuo vamzdyno ašies, po šia juosta esanti žemė ir vanduo virš šios juostos, punktu Nr. 2. Vandens tiekimo ir nuotekų, paviršinių nuotekų tvarkymo vamzdynų, įrengiamų didesniame kaip 2,5 metro gylyje, apsaugos zona – išilgai vamzdyno trasos esanti žemės juosta, kurios ribos yra po 3 metrus į abi puses nuo vamzdyno ašies, po šia juosta esanti žemė ir vanduo virš šios juostos.
**** Vadovaujantis LR specialiųjų žemės naudojimo sąlygų įstatymo 45 str. i) Požeminių elektroninių ryšių tinklų laidinių linijų apsaugos zona – išilgai požeminių elektroninių ryšių tinklų laidinių linijų esanti žemės juosta, kurios ribos yra po vieną metrą į abi puses nuo šių laidinių linijų, vanduo virš jos ir žemė po šia juosta;
***** Plane vaizduojamos bendros magistralinių dujotiekių apsaugos zonos;
****** Plane vaizduojamos bendros su magistralinių dujotiekių susijusios infrastruktūros apsaugos zonos.

REGISTRŲ CENTRAS
VALSTYBĖS ĮMONĖ REGISTRŲ CENTRAS
Studentų g. 39, 08106 Vilnius, tel.+370 5 2688262 el.p. info@registrucentras.lt
Duomenys kaupiami ir saugomi Juridinių asmenų registre, kodas 124110246
kvalifikacijos pažym. Nr. 2M-M-2296

Pareigos	Parašas	Vardas ir pavardė	data	Lapas	Lapų
Grupės vadovas		Evaldas Laukša	2026-01-10	11	31
Matininkas		Eglė Paškevičienė	2026-01-10		

ŠIRVINTŲ RAJONO SAVIVALDYBĖS TERITORIJOJE ESANČIŲ MAGISTRALINIŲ DUJOTIEKIŲ IR SUSIJUSIOS INFRASTRUKTŪROS APSAUGOS ZONŲ PLANO DALIES PAKEITIMO PLANAS M 1 : 2000

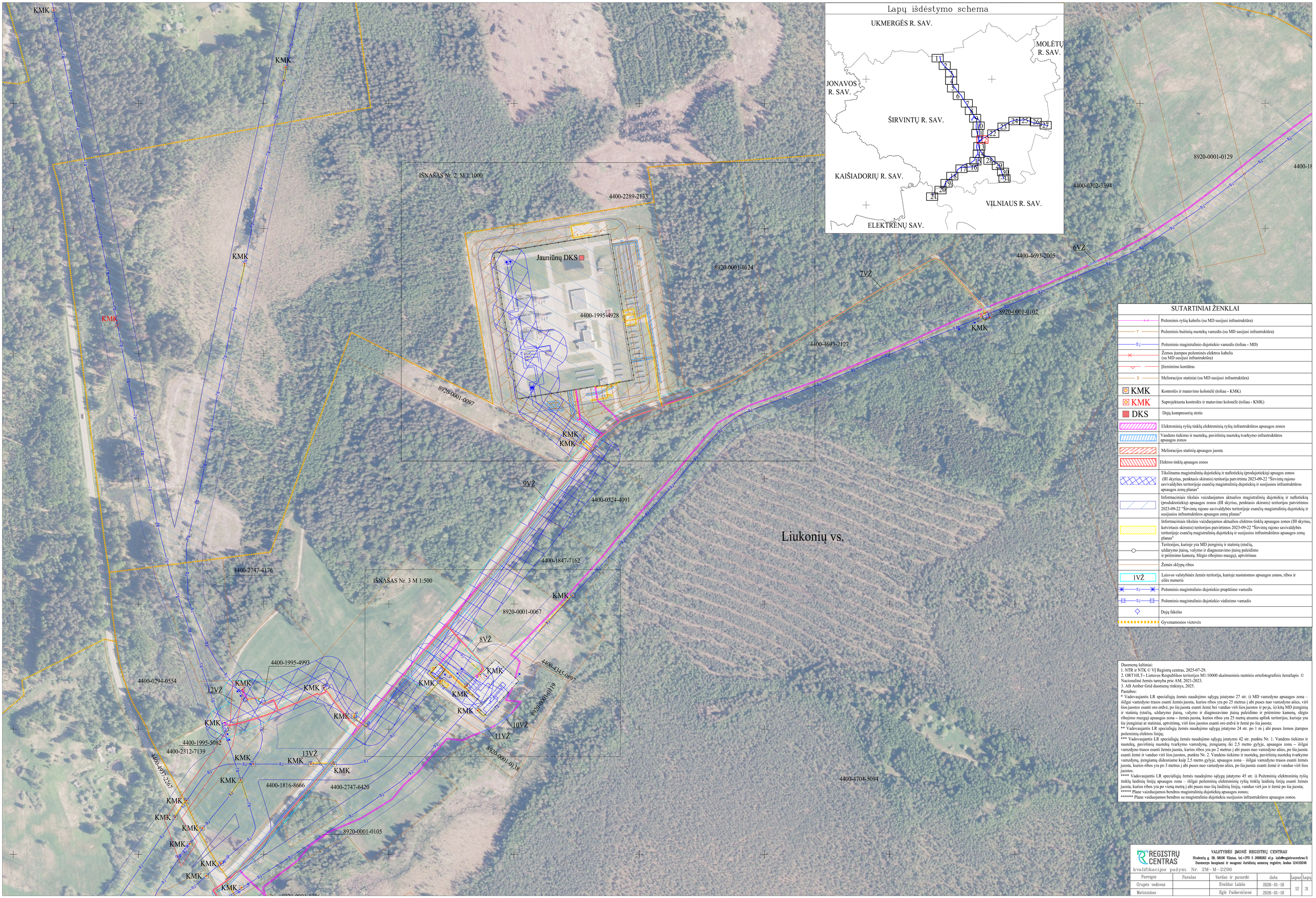

SUTARTINIAI ŽENKLAI

	Požeminis ryšių kabelis (su MD susijusi infrastruktūra)
	Požeminis buitinių nuotekų vamzdis (su MD susijusi infrastruktūra)
	Požeminis magistralinio dujotiekio vamzdis (toliau - MD)
	Žemos įtampos požeminės elektros kabelis (su MD susijusi infrastruktūra)
	Įžeminimo kontūras
	Melioracijos statiniai (su MD susijusi infrastruktūra)
KMK	Kontrolės ir matavimo kolonėlė (toliau - KMK)
KMK	Suprojektuota kontrolės ir matavimo kolonėlė (toliau - KMK)
DKS	Dujų kompresorių stotis
	Elektroninių ryšių tinklų elektroninių ryšių infrastruktūros apsaugos zonos
	Vandens tiekimo ir nuotekų, paviršinių nuotekų tvarkymo infrastruktūros apsaugos zonos
	Melioracijos statinių apsaugos juosta
	Elektros tinklų apsaugos zonos
	Tikslinama magistralinių dujotiekių ir naftotiekių (produjotiekių) apsaugos zonos (III skyrius, penktasis skirsnis) teritorija patvirtinta 2023-09-22 "Širvintų rajono savivaldybės teritorijoje esančių magistralinių dujotiekių ir susijusios infrastruktūros apsaugos zonų planas"
	Informaciniais tikslais vaizduojamos aktualios magistralinių dujotiekių ir naftotiekių (produktotiekių) apsaugos zonos (III skyrius, penktasis skirsnis) teritorijos patvirtintos 2023-09-22 "Širvintų rajono savivaldybės teritorijoje esančių magistralinių dujotiekių ir susijusios infrastruktūros apsaugos zonų planas"
	Informaciniais tikslais vaizduojamos aktualios elektros tinklų apsaugos zonos (III skyrius, ketvirtasis skirsnis) teritorijos patvirtintos 2023-09-22 "Širvintų rajono savivaldybės teritorijoje esančių magistralinių dujotiekių ir susijusios infrastruktūros apsaugos zonų planas"
	Teritorijos, kurioje yra MD įrenginių ir statinių (stočių, uždarymo įtaisų, valymo ir diagnozavimo įtaisų paleidimo ir priėmimo kamerų. Slėgio ribojimo mazgų), aptvėrimas
	Žemės sklypų ribos
1VŽ	Laisvos valstybinės žemės teritorija, kurioje nustatomos apsaugos zonos, ribos ir eilės numeris
	Požeminis magistralinio dujotiekio prapūtimo vamzdis
	Požeminis magistralinio dujotiekio vėdinimo vamzdis
	Dujų fakelas
	Gyvenamosios vietovės

Duomenų šaltiniai:
1. NTR ir NTK © VĮ Registrų centras, 2025-07-29.
2. ORT10LT– Lietuvos Respublikos teritorijos M1:10000 skaitmeninis rastrinis ortofotografinis žemėlapis © Nacionalinė žemės tarnyba prie AM, 2021-2023.
3. AB Amber Grid duomenų rinkinys, 2025.

Pastabos:
* Vadovaujantis LR specialiųjų žemės naudojimo sąlygų įstatymo 27 str. i) MD vamzdyno apsaugos zona – išilgai vamzdyno trasos esanti žemės juosta, kurios ribos yra po 25 metrus į abi puses nuo vamzdyno ašies, virš šios juostos esanti oro erdvė, po šia juosta esanti žemė bei vanduo virš šios juostos ir po ja, ii) kitų MD įrenginių ir statinių (stočių, uždarymo įtaisų, valymo ir diagnozavimo įtaisų paleidimo ir priėmimo kamerų, slėgio ribojimo mazgų) apsaugos zona – žemės juosta, kurios ribos yra 25 metrų atsumu aplink teritorijos, kurioje yra šie įrenginiai ar statiniai, aptvėrimą, virš šios juostos esanti oro erdvė ir žemė po šia juosta;
** Vadovaujantis LR specialiųjų žemės naudojimo sąlygų įstatymo 24 str. po 1 m į abi puses žemos įtampos požeminių elektros linijų;
*** Vadovaujantis LR specialiųjų žemės naudojimo sąlygų įstatymo 42 str. punktu Nr. 1. Vandens tiekimo ir nuotekų, paviršinių nuotekų tvarkymo vamzdynų, įrengiamų iki 2,5 metro gylyje, apsaugos zona – išilgai vamzdyno trasos esanti žemės juosta, kurios ribos yra po 2 metrus į abi puses nuo vamzdyno ašies, po šia juosta esanti žemė ir vanduo virš šios juostos, punktu Nr. 2. Vandens tiekimo ir nuotekų, paviršinių nuotekų tvarkymo vamzdynų, įrengiamų didesniame kaip 2,5 metro gylyje, apsaugos zona – išilgai vamzdyno trasos esanti žemės juosta, kurios ribos yra po 3 metrus į abi puses nuo vamzdyno ašies, po šia juosta esanti žemė ir vanduo virš šios juostos.
**** Vadovaujantis LR specialiųjų žemės naudojimo sąlygų įstatymo 45 str. i) Požeminių elektroninių ryšių tinklų laidinių linijų apsaugos zona – išilgai požeminių elektroninių ryšių tinklų laidinių linijų esanti žemės juosta, kurios ribos yra po vieną metrą į abi puses nuo šių laidinių linijų, vanduo virš jos ir žemė po šia juosta;
***** Plane vaizduojamos bendros magistralinių dujotiekių apsaugos zonos;
****** Plane vaizduojamos bendros su magistraliniu dujotiekiu susijusios infrastruktūros apsaugos zonos.

REGISTRŲ CENTRAS
VALSTYBĖS ĮMONĖ REGISTRŲ CENTRAS
Studentų g. 39, 08106 Vilnius, tel.+370 5 2688262 el.p. info@registrucentras.lt
Duomenys kaupiami ir saugomi Juridinių asmenų registre, kodas 124110246
kvalifikacijos pažym. Nr. 2M-M-2296

Pareigos	Parašas	Vardas ir pavardė	data	Lapas	Lapų
Grupės vadovas		Evaldas Lukša	2026-01-10	12	31
Maketuotojas		Eglė Paškevičienė	2026-01-10		

IŠNAŠAS Nr. 2 M 1:1000
4400-2289-2133
Jauniūnų DKS
8920-0001-0124
4400-1995-4928
44
8920-0001-0097
KMK
KMK

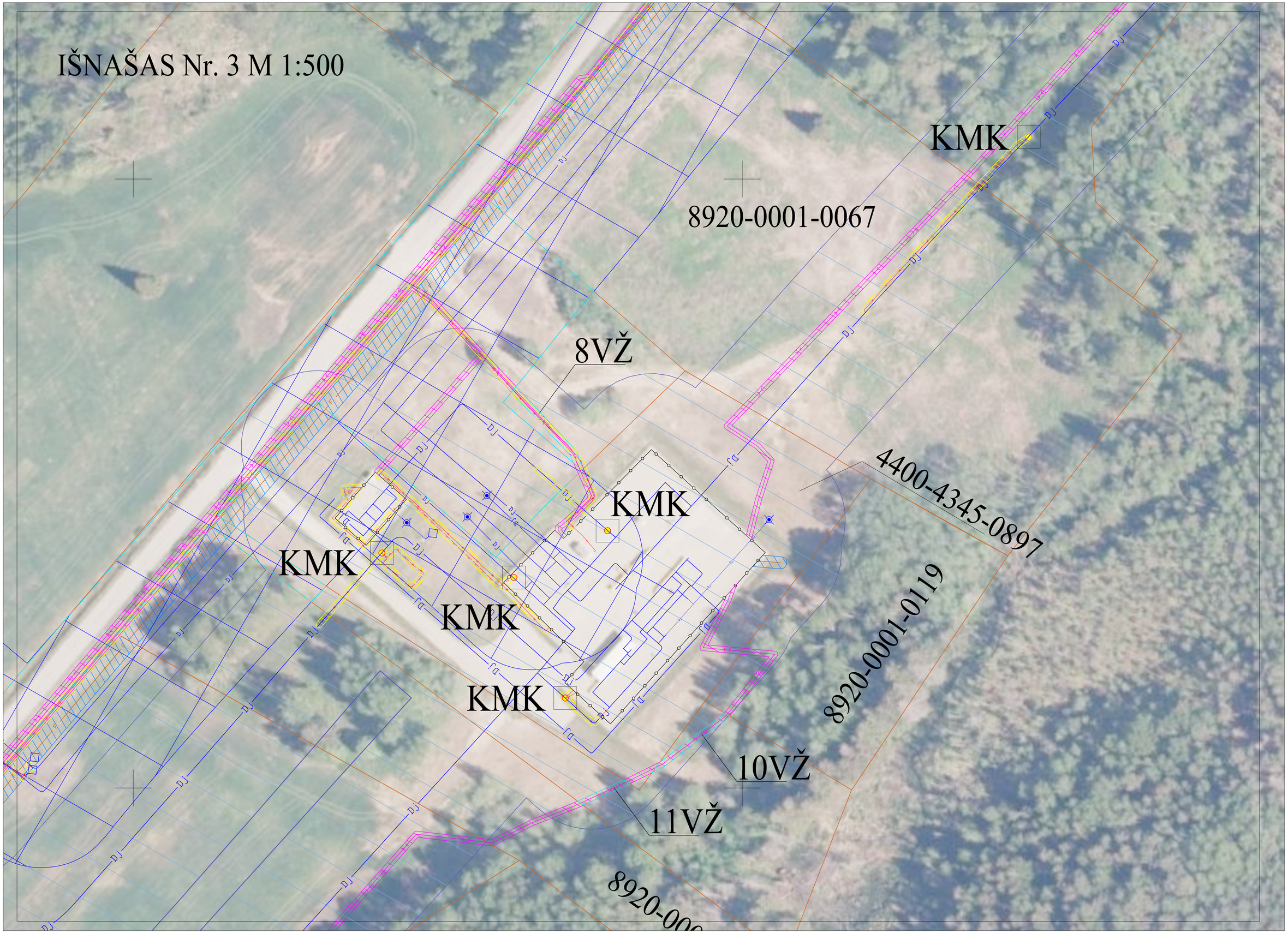
IŠNAŠAS Nr. 3 M 1:500
KMK
8920-0001-0067
8VŽ
4400-4345-0897
KMK
KMK
KMK
KMK
8920-0001-0119
10VŽ
11VŽ

ŠIRVINTŲ RAJONO SAVIVALDYBĖS TERITORIJOJE ESANČIŲ MAGISTRALINIŲ DUJOTIEKIŲ IR SUSIJUSIOS INFRASTRUKTŪROS APSAUGOS ZONŲ PLANO DALIES PAKEITIMO PLANAS M 1 : 2000

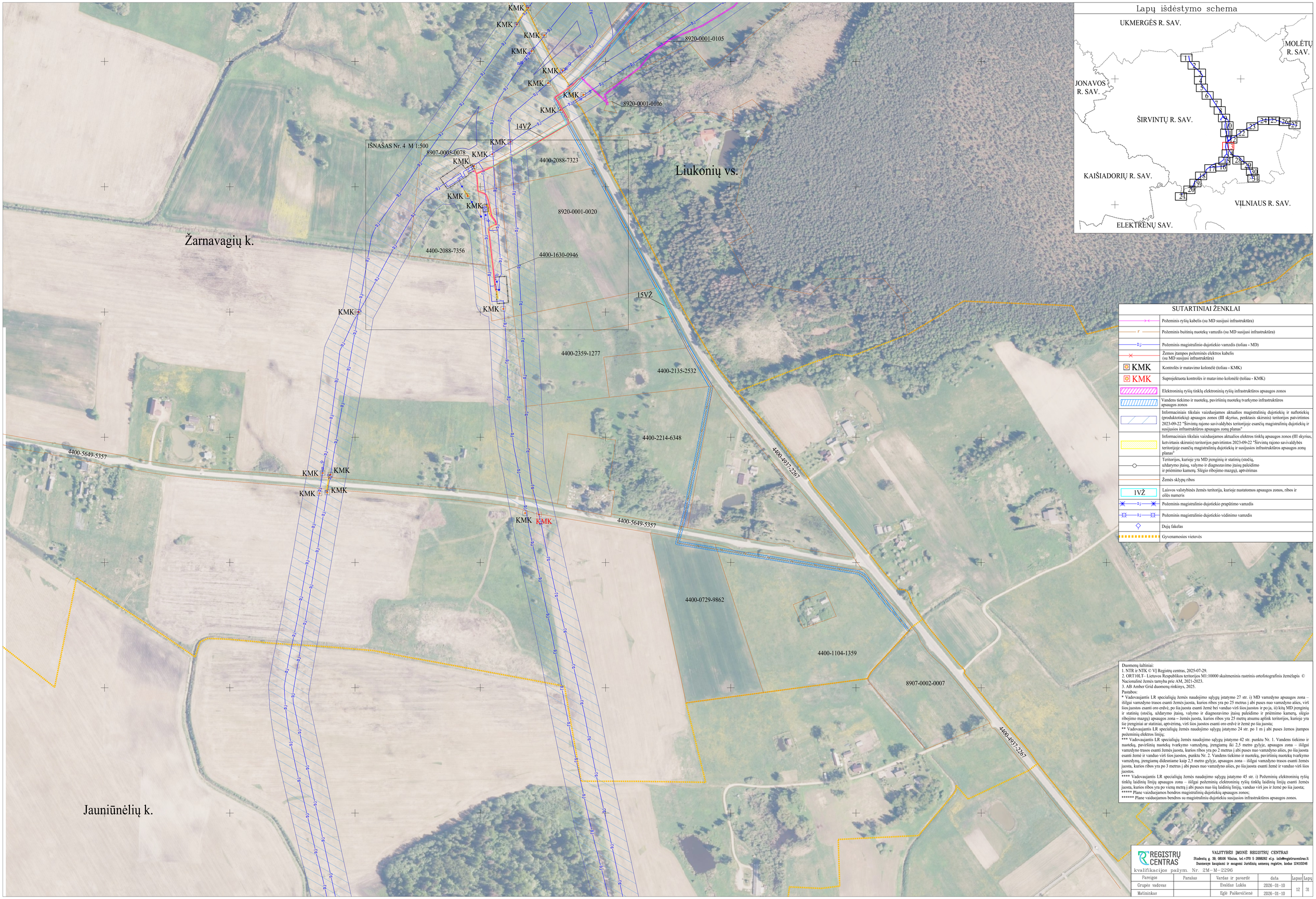

SUTARTINIAI ŽENKLAI

	Požeminis ryšių kabelis (su MD susijusi infrastruktūra)
	Požeminis buitinių nuotekų vamzdis (su MD susijusi infrastruktūra)
	Požeminis magistralinio dujotiekio vamzdis (toliau - MD)
	Žemos įtampos požeminės elektros kabelis (su MD susijusi infrastruktūra)
KMK	Kontrolės ir matavimo kolonėlė (toliau - KMK)
KMK	Suprojektuota kontrolės ir matavimo kolonėlė (toliau - KMK)
	Elektroninių ryšių tinklų elektroninių ryšių infrastruktūros apsaugos zonos
	Vandens tiekimo ir nuotekų, paviršinių nuotekų tvarkymo infrastruktūros apsaugos zonos
	Informaciniais tikslais vaizduojamos aktualios magistralinių dujotiekių ir naftotiekių (produktotiekių) apsaugos zonos (III skyrius, penktasis skirsnis) teritorijos patvirtintos 2023-09-22 "Širvintų rajono savivaldybės teritorijoje esančių magistralinių dujotiekių ir susijusios infrastruktūros apsaugos zonų planas"
	Informaciniais tikslais vaizduojamos aktualios elektros tinklų apsaugos zonos (III skyrius, ketvirtasis skirsnis) teritorijos patvirtintos 2023-09-22 "Širvintų rajono savivaldybės teritorijoje esančių magistralinių dujotiekių ir susijusios infrastruktūros apsaugos zonų planas"
	Teritorijos, kurioje yra MD įrenginių ir statinių (stočių, uždarymo įtaisų, valymo ir diagnozavimo įtaisų paleidimo ir priėmimo kamerų, Slėgio ribojimo mazgų), aptvėrimas
	Žemės sklypų ribos
1VŽ	Laisvos valstybinės žemės teritorija, kurioje nustatomos apsaugos zonos, ribos ir eilės numeris
	Požeminis magistralinio dujotiekio prapūtimo vamzdis
	Požeminis magistralinio dujotiekio vėdinimo vamzdis
	Dujų fakelas
	Gyvenamosios vietovės

Duomenų šaltiniai:
1. NTR ir NTK © VĮ Registrų centras, 2025-07-29.
2. ORT10LT- Lietuvos Respublikos teritorijos M1:10000 skaitmeninis rastrinis ortofotografinis žemėlapis © Nacionalinė žemės tarnyba prie AM, 2021-2023.
3. AB Amber Grid duomenų rinkinys, 2025.

Pastabos:
* Vadovaujantis LR specialiųjų žemės naudojimo sąlygų įstatymo 27 str. i) MD vamzdyno apsaugos zona – išilgai vamzdyno trasos esanti žemės juosta, kurios ribos yra po 25 metrus į abi puses nuo vamzdyno ašies, virš šios juostos esanti oro erdvė, po šia juosta esanti žemė bei vanduo virš šios juostos ir po ja, ii) kitų MD įrenginių ir statinių (stočių, uždarymo įtaisų, valymo ir diagnozavimo įtaisų paleidimo ir priėmimo kamerų, slėgio ribojimo mazgų) apsaugos zona – žemės juosta, kurios ribos yra 25 metrų atstumu aplink teritorijos, kurioje yra šie įrenginiai ar statiniai, aptvėrimą, virš šios juostos esanti oro erdvė ir žemė po šia juosta;
** Vadovaujantis LR specialiųjų žemės naudojimo sąlygų įstatymo 24 str. po 1 m į abi puses žemos įtampos požeminių elektros linijų;
*** Vadovaujantis LR specialiųjų žemės naudojimo sąlygų įstatymo 42 str. punktu Nr. 1. Vandens tiekimo ir nuotekų, paviršinių nuotekų tvarkymo vamzdynų, įrengiamų iki 2,5 metro gylyje, apsaugos zona – išilgai vamzdyno trasos esanti žemės juosta, kurios ribos yra po 2 metrus į abi puses nuo vamzdyno ašies, po šia juosta esanti žemė ir vanduo virš šios juostos, punktu Nr. 2. Vandens tiekimo ir nuotekų, paviršinių nuotekų tvarkymo vamzdynų, įrengiamų didesniame kaip 2,5 metro gylyje, apsaugos zona – išilgai vamzdyno trasos esanti žemės juosta, kurios ribos yra po 3 metrus į abi puses nuo vamzdyno ašies, po šia juosta esanti žemė ir vanduo virš šios juostos.
**** Vadovaujantis LR specialiųjų žemės naudojimo sąlygų įstatymo 45 str. i) Požeminių elektroninių ryšių tinklų laidinių linijų apsaugos zona – išilgai požeminių elektroninių ryšių tinklų laidinių linijų esanti žemės juosta, kurios ribos yra po vieną metrą į abi puses nuo šių laidinių linijų, vanduo virš jos ir žemė po šia juosta;
***** Plane vaizduojamos bendros magistralinių dujotiekių apsaugos zonos;
****** Plane vaizduojamos bendros su magistralinių dujotiekių susijusios infrastruktūros apsaugos zonos.

REGISTRŲ CENTRAS
VALSTYBĖS ĮMONĖ REGISTRŲ CENTRAS
Studentų g. 39, 08106 Vilnius, tel.+370 5 2688202 el.p. info@registrucentras.lt
Duomenys kaupiami ir saugomi Juridinių asmenų registre, kodas 124110246
kvalifikacijos pažym. Nr. 2M-M-2296

Pareigos	Parašas	Vardas ir pavardė	data	Lapas	Lapų
Grupės vadovas		Evaldas Lukša	2026-01-10	12	31
Matininkas		Eglė Paškevičienė	2026-01-10		

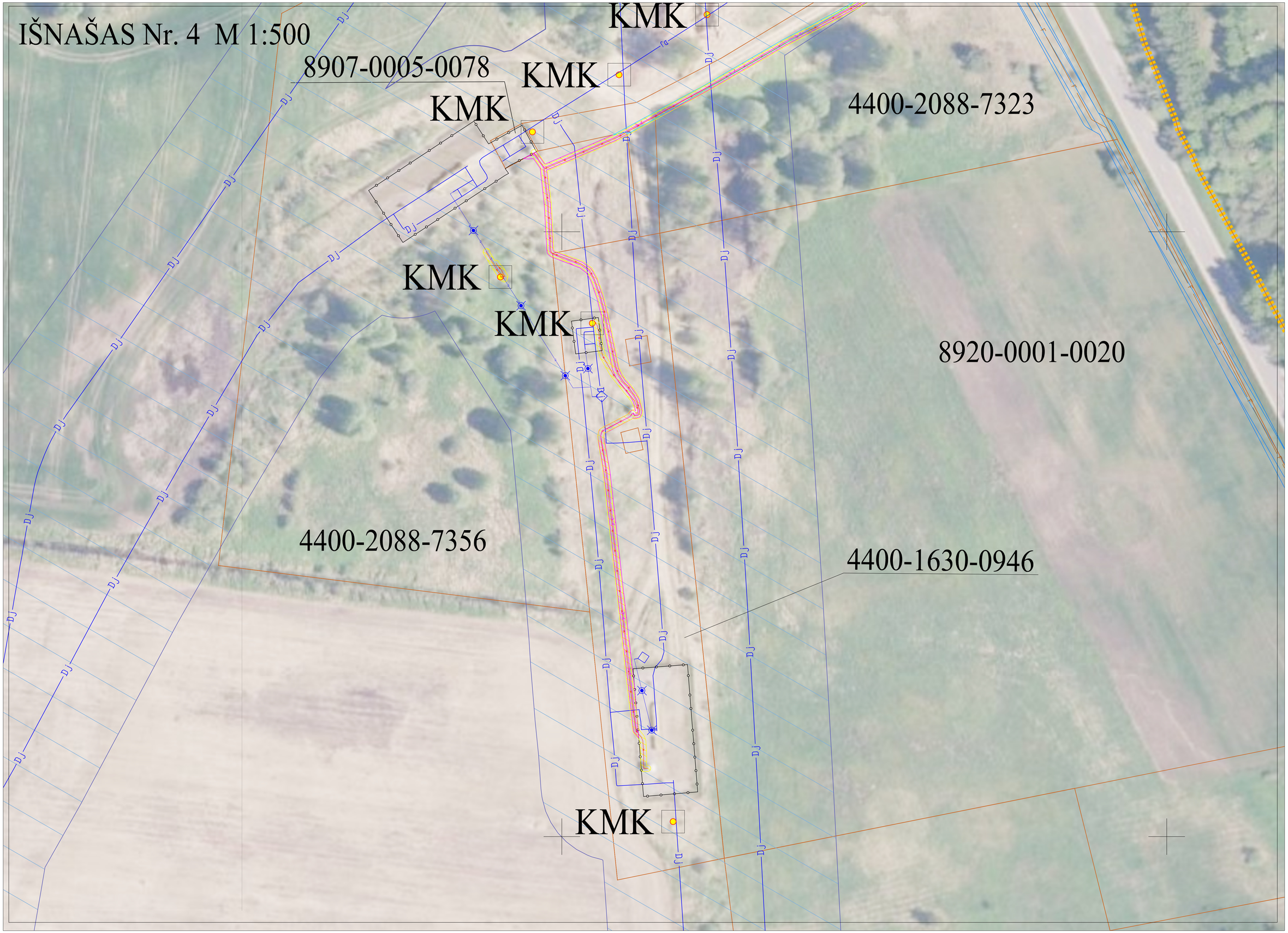
IŠNAŠAS Nr. 4 M 1:500
8907-0005-0078
KMK
KMK
KMK
KMK
KMK
KMK
4400-2088-7323
8920-0001-0020
4400-2088-7356
4400-1630-0946

ŠIRVINTŲ RAJONO SAVIVALDYBĖS TERITORIJOJE ESANČIŲ MAGISTRALINIŲ DUJOTIEKIŲ IR SUSIJUSIOS INFRASTRUKTŪROS APSAUGOS ZONŲ PLANO DALIES PAKEITIMO PLANAS M 1 : 2000

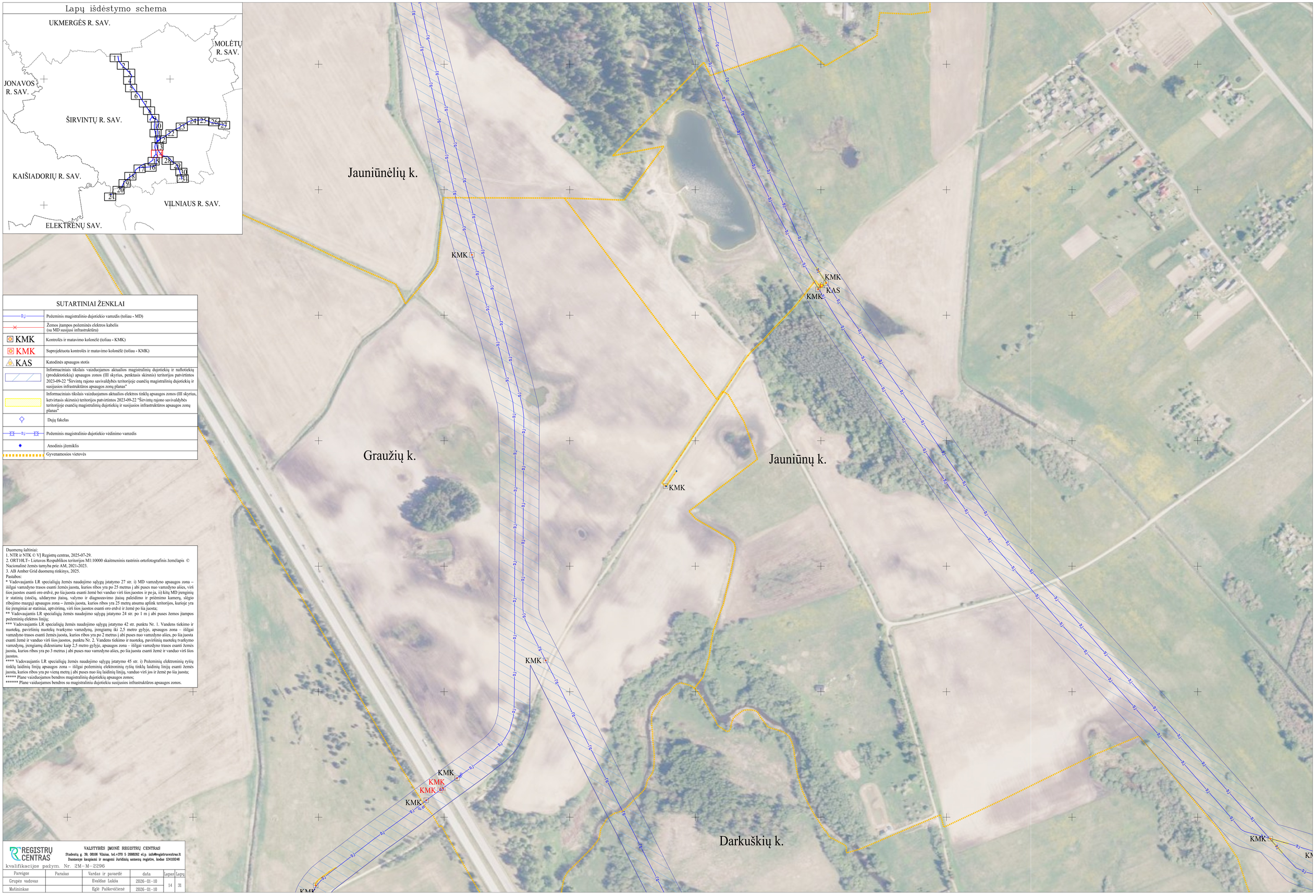

SUTARTINIAI ŽENKLAI

DJ	Požeminis magistralinio dujotiekio vamzdis (toliau - MD)
	Žemos įtampos požeminės elektros kabelis (su MD susijusi infrastruktūra)
KMK	Kontrolės ir matavimo kolonėlė (toliau - KMK)
KMK	Suprojektuota kontrolės ir matavimo kolonėlė (toliau - KMK)
KAS	Katodinės apsaugos stotis
	Informaciniais tikslais vaizduojamos aktualios magistralinių dujotiekių ir naftotiekių (produktotiekių) apsaugos zonos (III skyrius, penktasis skirsnis) teritorijos patvirtintos 2023-09-22 "Širvintų rajono savivaldybės teritorijoje esančių magistralinių dujotiekių ir susijusios infrastruktūros apsaugos zonų planas"
	Informaciniais tikslais vaizduojamos aktualios elektros tinklų apsaugos zonos (III skyrius, ketvirtasis skirsnis) teritorijos patvirtintos 2023-09-22 "Širvintų rajono savivaldybės teritorijoje esančių magistralinių dujotiekių ir susijusios infrastruktūros apsaugos zonų planas"
	Dujų fakelas
DJ	Požeminis magistralinio dujotiekio vėdinimo vamzdis
	Anodinis įžemiklis
	Gyvenamosios vietovės

Duomenų šaltiniai:
1. NTR ir NTK © VĮ Registrų centras, 2025-07-29.
2. ORT10LT– Lietuvos Respublikos teritorijos M1:10000 skaitmeninis rastrinis ortofotografinis žemėlapis © Nacionalinė žemės tarnyba prie AM, 2021-2023.
3. AB Amber Grid duomenų rinkinys, 2025.

Pastabos:
* Vadovaujantis LR specialiųjų žemės naudojimo sąlygų įstatymo 27 str. i) MD vamzdyno apsaugos zona – išilgai vamzdyno trasos esanti žemės juosta, kurios ribos yra po 25 metrus į abi puses nuo vamzdyno ašies, virš šios juostos esanti oro erdvė, po šia juosta esanti žemė bei vanduo virš šios juostos ir po ja, ii) kitų MD įrenginių ir statinių (stočių, uždarymo įtaisų, valymo ir diagnozavimo įtaisų paleidimo ir priėmimo kamerų, slėgio ribojimo mazgų) apsaugos zona – žemės juosta, kurios ribos yra 25 metrų atsumu aplink teritorijos, kurioje yra šie įrenginiai ar statiniai, aptvėrimą, virš šios juostos esanti oro erdvė ir žemė po šia juosta;
** Vadovaujantis LR specialiųjų žemės naudojimo sąlygų įstatymo 24 str. po 1 m į abi puses žemos įtampos požeminių elektros linijų;
*** Vadovaujantis LR specialiųjų žemės naudojimo sąlygų įstatymo 42 str. punktu Nr. 1. Vandens tiekimo ir nuotekų, paviršinių nuotekų tvarkymo vamzdynų, įrengiamų iki 2,5 metro gylyje, apsaugos zona – išilgai vamzdyno trasos esanti žemės juosta, kurios ribos yra po 2 metrus į abi puses nuo vamzdyno ašies, po šia juosta esanti žemė ir vanduo virš šios juostos, punktu Nr. 2. Vandens tiekimo ir nuotekų, paviršinių nuotekų tvarkymo vamzdynų, įrengiamų didesniame kaip 2,5 metro gylyje, apsaugos zona – išilgai vamzdyno trasos esanti žemės juosta, kurios ribos yra po 3 metrus į abi puses nuo vamzdyno ašies, po šia juosta esanti žemė ir vanduo virš šios juostos.
**** Vadovaujantis LR specialiųjų žemės naudojimo sąlygų įstatymo 45 str. i) Požeminių elektroninių ryšių tinklų laidinių linijų apsaugos zona – išilgai požeminių elektroninių ryšių tinklų laidinių linijų esanti žemės juosta, kurios ribos yra po vieną metrą į abi puses nuo šių laidinių linijų, vanduo virš jos ir žemė po šia juosta;
***** Plane vaizduojamos bendros magistralinių dujotiekių apsaugos zonos;
****** Plane vaizduojamos bendros su magistraliniu dujotiekiu susijusios infrastruktūros apsaugos zonos.

REGISTRŲ CENTRAS
kvalifikacijos pažym. Nr. 2M-M-2296

VALSTYBĖS ĮMONĖ REGISTRŲ CENTRAS
Studentų g. 39, 08106 Vilnius, tel.+370 5 2688262 el.p. info@registrucentras.lt
Duomenys kaupiami ir saugomi Juridinių asmenų registre, kodas 124110246

Pareigos	Parašas	Vardas ir pavardė	data	Lapas	Lapų
Grupės vadovas		Evaldas Laksa	2026-01-10	14	31
Matininkas		Eglė Paškevičienė	2026-01-10		

ŠIRVINTŲ RAJONO SAVIVALDYBĖS TERITORIJOJE ESANČIŲ MAGISTRALINIŲ DUJOTIEKIŲ IR SUSIJUSIOS INFRASTRUKTŪROS APSAUGOS ZONŲ PLANO DALIES PAKEITIMO PLANAS M 1 : 2000

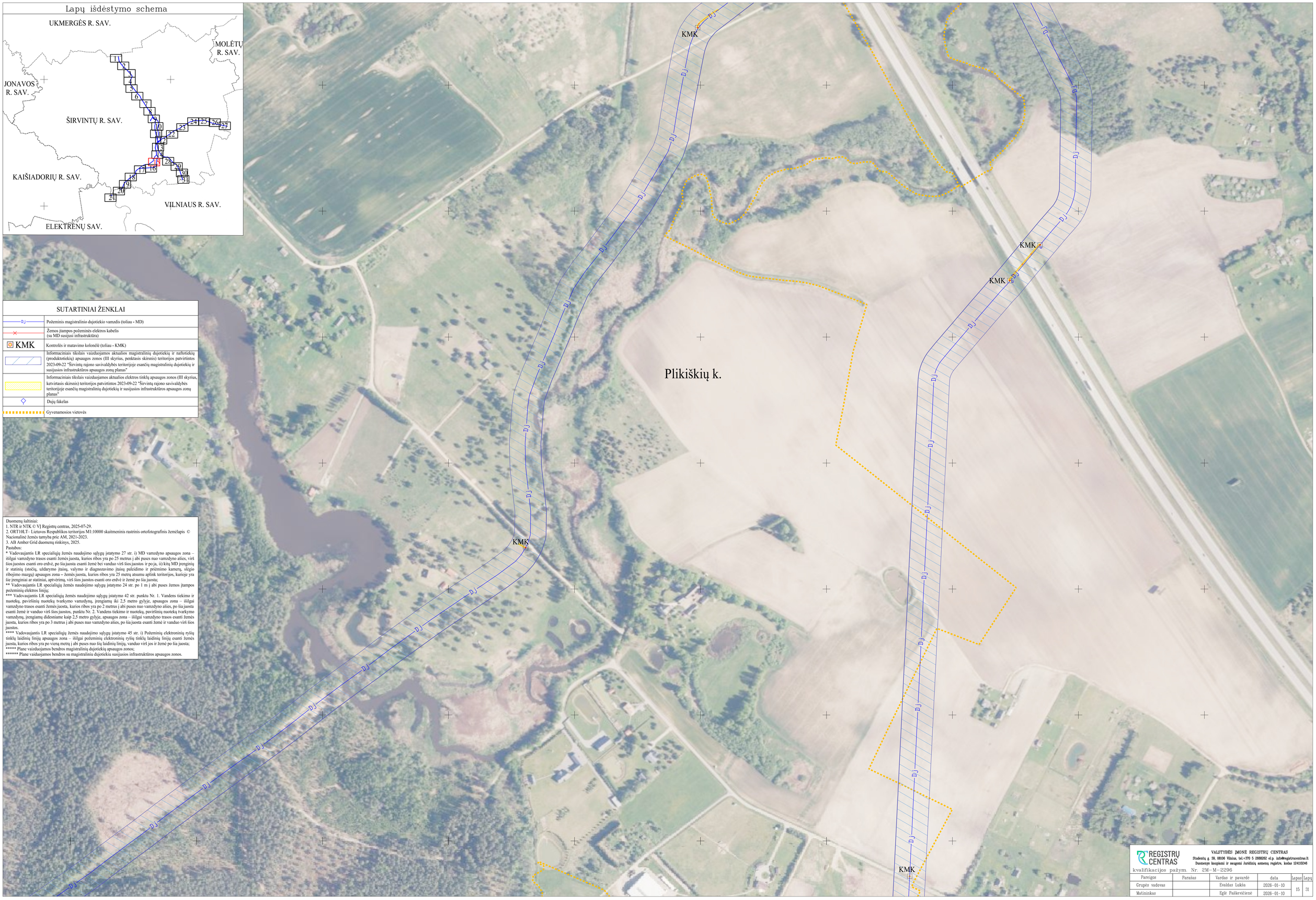

ŠIRVINTŲ RAJONO SAVIVALDYBĖS TERITORIJOJE ESANČIŲ MAGISTRALINIŲ DUJOTIEKIŲ IR SUSIJUSIOS INFRASTRUKTŪROS APSAUGOS ZONŲ PLANO DALIES PAKEITIMO PLANAS M 1 : 2000

ŠIRVINTŲ RAJONO SAVIVALDYBĖS TERITORIJOJE ESANČIŲ MAGISTRALINIŲ DUJOTIEKIŲ IR SUSIJUSIOS INFRASTRUKTŪROS APSAUGOS ZONŲ PLANO DALIES PAKEITIMO PLANAS M 1 : 2000

SUTARTINIAI ŽENKLAI

DJ	Požeminis magistralinio dujotiekio vamzdis (toliau - MD)
	Žemos įtampos požeminės elektros kabelis (su MD susijusi infrastruktūra)
KMK	Kontrolės ir matavimo kolonėlė (toliau - KMK)
	Informaciniais tikslais vaizduojamos aktualios magistralinių dujotiekių ir naftotiekių (produktotiekių) apsaugos zonos (III skyrius, penktasis skirsnis) teritorijos patvirtintos 2023-09-22 "Širvintų rajono savivaldybės teritorijoje esančių magistralinių dujotiekių ir susijusios infrastruktūros apsaugos zonų planas"
	Informaciniais tikslais vaizduojamos aktualios elektros tinklų apsaugos zonos (III skyrius, ketvirtasis skirsnis) teritorijos patvirtintos 2023-09-22 "Širvintų rajono savivaldybės teritorijoje esančių magistralinių dujotiekių ir susijusios infrastruktūros apsaugos zonų planas"
	Gyvenamosios vietovės

Duomenų šaltiniai:
1. NTR ir NTK © VĮ Registrų centras, 2025-07-29.
2. ORT10LT– Lietuvos Respublikos teritorijos M1:10000 skaitmeninis rastrinis ortofotografinis žemėlapis © Nacionalinė žemės tarnyba prie AM, 2021-2023.
3. AB Amber Grid duomenų rinkinys, 2025.

Pastabos:
* Vadovaujantis LR specialiųjų žemės naudojimo sąlygų įstatymo 27 str. i) MD vamzdyno apsaugos zona – išilgai vamzdyno trasos esanti žemės juosta, kurios ribos yra po 25 metrus į abi puses nuo vamzdyno ašies, virš šios juostos esanti oro erdvė, po šia juosta esanti žemė bei vanduo virš šios juostos ir po ja, ii) kitų MD įrenginių ir statinių (stočių, uždarymo įtaisų, valymo ir diagnozavimo įtaisų paleidimo ir priėmimo kamerų, slėgio ribojimo mazgų) apsaugos zona – žemės juosta, kurios ribos yra 25 metrų atsumu aplink teritorijos, kurioje yra šie įrenginiai ar statiniai, aptvėrimą, virš šios juostos esanti oro erdvė ir žemė po šia juosta;
** Vadovaujantis LR specialiųjų žemės naudojimo sąlygų įstatymo 24 str. po 1 m į abi puses žemos įtampos požeminių elektros linijų;
*** Vadovaujantis LR specialiųjų žemės naudojimo sąlygų įstatymo 42 str. punktu Nr. 1. Vandens tiekimo ir nuotekų, paviršinių nuotekų tvarkymo vamzdynų, įrengiamų iki 2,5 metro gylyje, apsaugos zona – išilgai vamzdyno trasos esanti žemės juosta, kurios ribos yra po 2 metrus į abi puses nuo vamzdyno ašies, po šia juosta esanti žemė ir vanduo virš šios juostos, punktu Nr. 2. Vandens tiekimo ir nuotekų, paviršinių nuotekų tvarkymo vamzdynų, įrengiamų didesniame kaip 2,5 metro gylyje, apsaugos zona – išilgai vamzdyno trasos esanti žemės juosta, kurios ribos yra po 3 metrus į abi puses nuo vamzdyno ašies, po šia juosta esanti žemė ir vanduo virš šios juostos.
**** Vadovaujantis LR specialiųjų žemės naudojimo sąlygų įstatymo 45 str. i) Požeminių elektroninių ryšių tinklų laidinių linijų apsaugos zona – išilgai požeminių elektroninių ryšių tinklų laidinių linijų esanti žemės juosta, kurios ribos yra po vieną metrą į abi puses nuo šių laidinių linijų, vanduo virš jos ir žemė po šia juosta;
***** Plane vaizduojamos bendros magistralinių dujotiekių apsaugos zonos;
****** Plane vaizduojamos bendros su magistraliniu dujotiekiu susijusios infrastruktūros apsaugos zonos.

REGISTRŲ CENTRAS
kvalifikacijos pažym. Nr. 2M-M-2296

VALSTYBĖS ĮMONĖ REGISTRŲ CENTRAS
Studentų g. 39, 08106 Vilnius, tel.+370 5 2688262 el.p. info@registrucentras.lt
Duomenys kaupiami ir saugomi Juridinių asmenų registre, kodas 124110246

Pareigos	Parašas	Vardas ir pavardė	data	Lapas	Lapų
Grupės vadovas		Evaldas Lukša	2026-01-10	17	31
Matininkas		Eglė Paškevičienė	2026-01-10		

ŠIRVINTŲ RAJONO SAVIVALDYBĖS TERITORIJOJE ESANČIŲ MAGISTRALINIŲ DUJOTIEKIŲ IR SUSIJUSIOS INFRASTRUKTŪROS APSAUGOS ZONŲ PLANO DALIES PAKEITIMO PLANAS M 1 : 2000

ŠIRVINTŲ RAJONO SAVIVALDYBĖS TERITORIJOJE ESANČIŲ MAGISTRALINIŲ DUJOTIEKIŲ IR SUSIJUSIOS INFRASTRUKTŪROS APSAUGOS ZONŲ PLANO DALIES PAKEITIMO PLANAS M 1 : 2000

Lapų išdėstymo schema

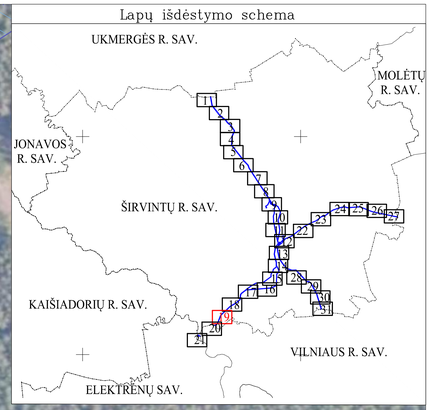

SUTARTINIAI ŽENKLAI

DJ	Požeminis magistralinio dujotiekio vamzdis (toliau - MD)
KMK	Kontrolės ir matavimo kolonėlė (toliau - KMK)
	Informaciniais tikslais vaizduojamos aktualios magistralinių dujotiekių ir naftotiekių (produktotiekių) apsaugos zonos (III skyrius, penktasis skirsnis) teritorijos patvirtintos 2023-09-22 "Širvintų rajono savivaldybės teritorijoje esančių magistralinių dujotiekių ir susijusios infrastruktūros apsaugos zonų planas"
	Gyvenamosios vietovės

Duomenų šaltiniai:
1. NTR ir NTK © VĮ Registrų centras, 2025-07-29.
2. ORT10LT- Lietuvos Respublikos teritorijos M1:10000 skaitmeninis rastrinis ortofotografinis žemėlapis © Nacionalinė žemės tarnyba prie AM, 2021-2023.
3. AB Amber Grid duomenų rinkinys, 2025.
Pastabos:
* Vadovaujantis LR specialiųjų žemės naudojimo sąlygų įstatymo 27 str. i) MD vamzdyno apsaugos zona – išilgai vamzdyno trasos esanti žemės juosta, kurios ribos yra po 25 metrus į abi puses nuo vamzdyno ašies, virš šios juostos esanti oro erdvė, po šia juosta esanti žemė bei vanduo virš šios juostos ir po ja, ii) kitų MD įrenginių ir statinių (siočių, uždarymo įtaisų, valymo ir diagnozavimo įtaisų paleidimo ir priėmimo kamerų, slėgio ribojimo mazgų) apsaugos zona – žemės juosta, kurios ribos yra 25 metrų atstumu uplink teritorijos, kurioje yra šie įrenginiai ar statiniai, aptvėrimą, virš šios juostos esanti oro erdvė ir žemė po šia juosta;
** Vadovaujantis LR specialiųjų žemės naudojimo sąlygų įstatymo 24 str. po 1 m į abi puses žemos įtampos požeminių elektros linijų;
*** Vadovaujantis LR specialiųjų žemės naudojimo sąlygų įstatymo 42 str. punktu Nr. 1. Vandens tiekimo ir nuotekų, paviršinių nuotekų tvarkymo vamzdynų, įrengiamų iki 2,5 metro gylyje, apsaugos zona – išilgai vamzdyno trasos esanti žemės juosta, kurios ribos yra po 2 metrus į abi puses nuo vamzdyno ašies, po šia juosta esanti žemė ir vanduo virš šios juostos, punktu Nr. 2. Vandens tiekimo ir nuotekų, paviršinių nuotekų tvarkymo vamzdynų, įrengiamų didesniame kaip 2,5 metro gylyje, apsaugos zona – išilgai vamzdyno trasos esanti žemės juosta, kurios ribos yra po 3 metrus į abi puses nuo vamzdyno ašies, po šia juosta esanti žemė ir vanduo virš šios juostos.
**** Vadovaujantis LR specialiųjų žemės naudojimo sąlygų įstatymo 45 str. i) Požeminių elektroninių ryšių tinklų laidinių linijų apsaugos zona – išilgai požeminių elektroninių ryšių tinklų laidinių linijų esanti žemės juosta, kurios ribos yra po vieną metrą į abi puses nuo šių laidinių linijų, vanduo virš jos ir žemė po šia juosta;
***** Plane vaizduojamos bendros magistralinių dujotiekių apsaugos zonos;
****** Plane vaizduojamos bendros su magistralinių dujotiekių susijusios infrastruktūros apsaugos zonos.

REGISTRŲ CENTRAS
VALSTYBĖS ĮMONĖ REGISTRŲ CENTRAS
Studentų g. 39, 08106 Vilnius, tel.+370 5 2688262 el.p. info@registrucentras.lt
Duomenys kaupiami ir saugomi Juridinių asmenų registre, kodas 124110246
kvalifikacijos pažym. Nr. 2M-M-2296

Pareigos	Parašas	Vardas ir pavardė	data	Lapas	Lapų
Grupės vadovas		Evaldas Lukša	2026-01-10	19	31
Matininkas		Eglė Paškevičienė	2026-01-10		

ŠIRVINTŲ RAJONO SAVIVALDYBĖS TERITORIJOJE ESANČIŲ MAGISTRALINIŲ DUJOTIEKIŲ IR SUSIJUSIOS INFRASTRUKTŪROS APSAUGOS ZONŲ PLANO DALIES PAKEITIMO PLANAS M 1 : 2000

SUTARTINIAI ŽENKLAI

DJ	Požeminis magistralinio dujotiekio vamzdis (toliau - MD)
	Žemos įtampos požeminės elektros kabelis (su MD susijusi infrastruktūra)
KMK	Kontrolės ir matavimo kolonėlė (toliau - KMK)
KAS	Katodinės apsaugos stotis
	Informaciniais tikslais vaizduojamos aktualios magistralinių dujotiekių ir naftotiekių (produktotiekių) apsaugos zonos (III skyrius, penktasis skirsnis) teritorijos patvirtintos 2023-09-22 "Širvintų rajono savivaldybės teritorijoje esančių magistralinių dujotiekių ir susijusios infrastruktūros apsaugos zonų planas"
	Informaciniais tikslais vaizduojamos aktualios elektros tinklų apsaugos zonos (III skyrius, ketvirtasis skirsnis) teritorijos patvirtintos 2023-09-22 "Širvintų rajono savivaldybės teritorijoje esančių magistralinių dujotiekių ir susijusios infrastruktūros apsaugos zonų planas"
DJ	Požeminis magistralinio dujotiekio vėdinimo vamzdis
	Dujų fakelas
	Anodinis įžemiklis
	Gyvenamosios vietovės
	Savivaldybės teritorijos riba

Duomenų šaltiniai:
1. NTR ir NTK © VĮ Registrų centras, 2025-07-29.
2. ORT10LT– Lietuvos Respublikos teritorijos M1:10000 skaitmeninis rastrinis ortofotografinis žemėlapis © Nacionalinė žemės tarnyba prie AM, 2021-2023.
3. AB Amber Grid duomenų rinkinys, 2025.

Pastabos:
* Vadovaujantis LR specialiųjų žemės naudojimo sąlygų įstatymo 27 str. i) MD vamzdyno apsaugos zona – išilgai vamzdyno trasos esanti žemės juosta, kurios ribos yra po 25 metrus į abi puses nuo vamzdyno ašies, virš šios juostos esanti oro erdvė, po šia juosta esanti žemė bei vandao virš šios juostos ir po ja, ii) kitų MD įrenginių ir statinių (stočių, uždarymo įtaisų, valymo ir diagnozavimo įtaisų paleidimo ir priėmimo kamerų, slėgio ribojimo mazgų) apsaugos zona – žemės juosta, kurios ribos yra 25 metrų atsumu aplink teritorijos, kurioje yra šie įrenginiai ar statiniai, aptvėrimą, virš šios juostos esanti oro erdvė ir žemė po šia juosta;
** Vadovaujantis LR specialiųjų žemės naudojimo sąlygų įstatymo 24 str. po 1 m į abi puses žemos įtampos požeminių elektros linijų;
*** Vadovaujantis LR specialiųjų žemės naudojimo sąlygų įstatymo 42 str. punktu Nr. 1. Vandens tiekimo ir nuotekų, paviršinių nuotekų tvarkymo vamzdynų, įrengiamų iki 2,5 metro gylyje, apsaugos zona – išilgai vamzdyno trasos esanti žemės juosta, kurios ribos yra po 2 metrus į abi puses nuo vamzdyno ašies, po šia juosta esanti žemė ir vandao virš šios juostos, punktu Nr. 2. Vandens tiekimo ir nuotekų, paviršinių nuotekų tvarkymo vamzdynų, įrengiamų didesniame kaip 2,5 metro gylyje, apsaugos zona – išilgai vamzdyno trasos esanti žemės juosta, kurios ribos yra po 3 metrus į abi puses nuo vamzdyno ašies, po šia juosta esanti žemė ir vandao virš šios juostos.
**** Vadovaujantis LR specialiųjų žemės naudojimo sąlygų įstatymo 45 str. i) Požeminių elektroninių ryšių tinklų laidinių linijų apsaugos zona – išilgai požeminių elektroninių ryšių tinklų laidinių linijų esanti žemės juosta, kurios ribos yra po vieną metrą į abi puses nuo šių laidinių linijų, vandao virš jos ir žemė po šia juosta;
***** Plane vaizduojamos bendros magistralinių dujotiekių apsaugos zonos;
****** Plane vaidoujamos bendros su magistraliniu dujotiekiu susijusios infrastruktūros apsaugos zonos.

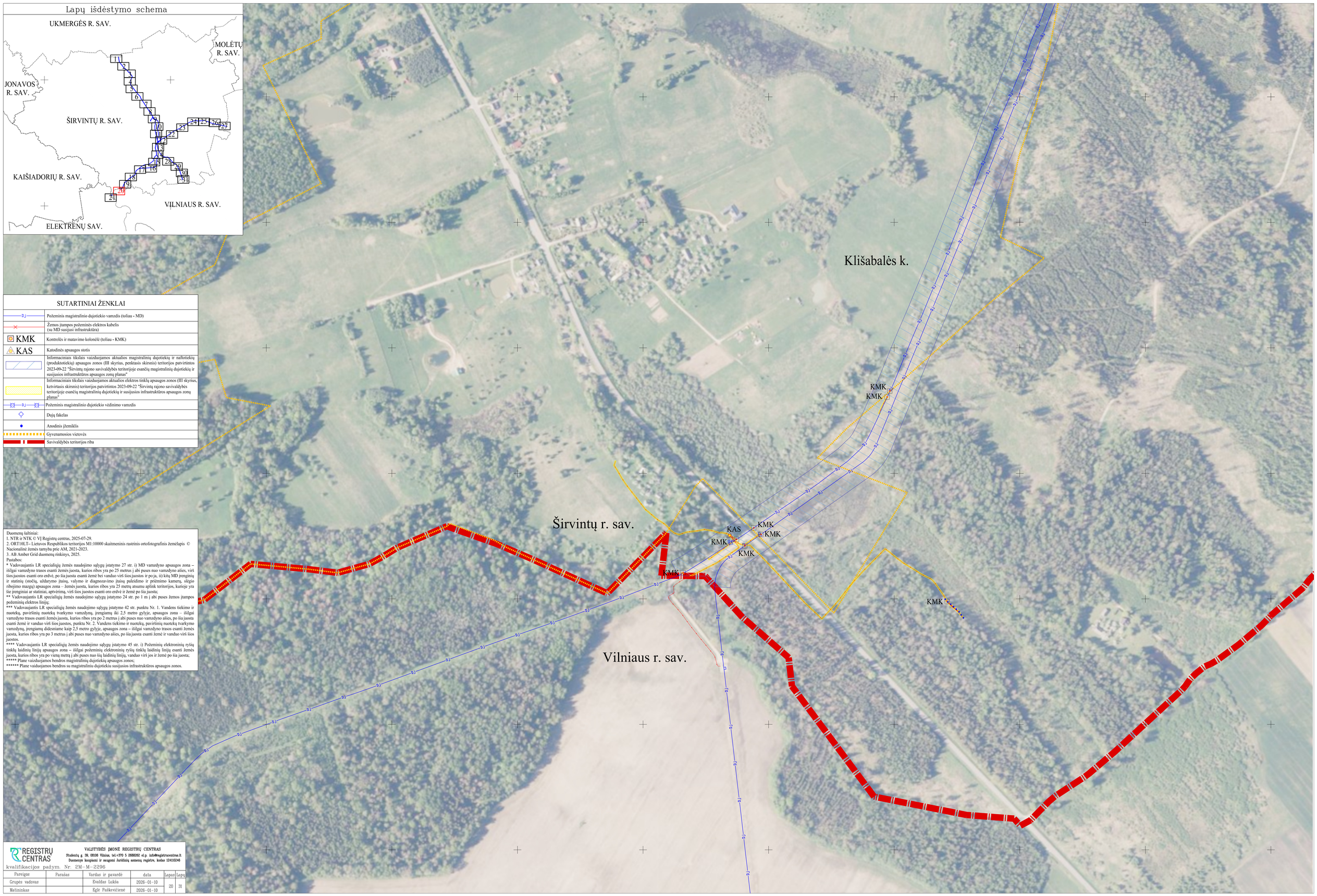

REGISTRŲ CENTRAS
kvalifikacijos pažym. Nr. 2M-M-2296

VALSTYBĖS ĮMONĖ REGISTRŲ CENTRAS
Studentų g. 50, 08106 Vilnius, tel.+370 5 2688202 el.p. info@registrucentras.lt
Duomenys kaupiami ir naudojami Juridinių asmenų registre, kodas 124110246

Pareigos	Parašas	Vardas ir pavardė	data	Lapas	Lapų
Grupės vadovas		Evaldas Lukša	2026-01-10	20	31
Matininkas		Eglė Paškevičienė	2026-01-10		

ŠIRVINTŲ RAJONO SAVIVALDYBĖS TERITORIJOJE ESANČIŲ MAGISTRALINIŲ DUJOTIEKIŲ IR SUSIJUSIOS INFRASTRUKTŪROS APSAUGOS ZONŲ PLANO DALIES PAKEITIMO PLANAS M 1 : 2000

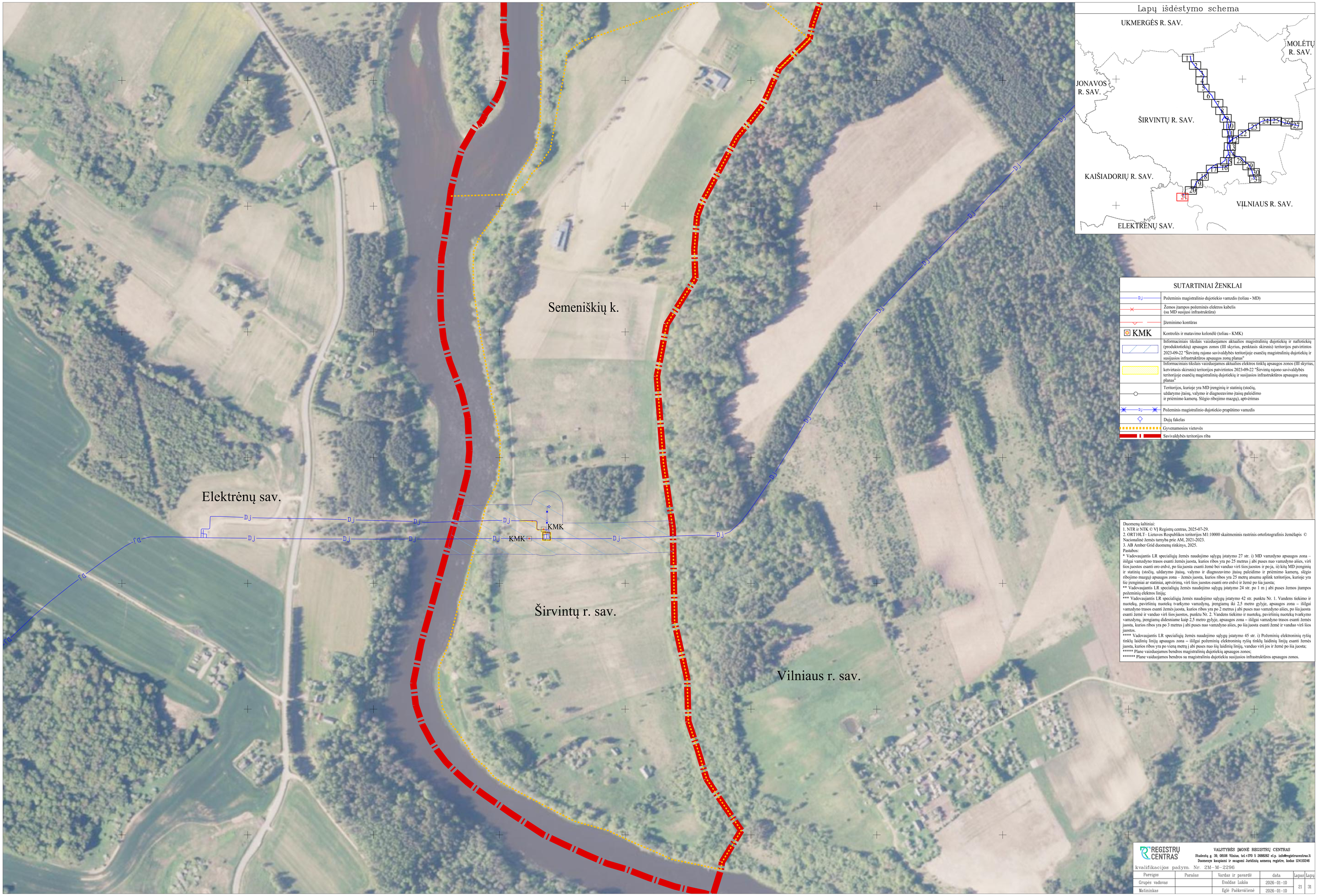

Duomenų šaltiniai:
1. NTR ir NTK © VĮ Registrų centras, 2025-07-29.
2. ORT10LT- Lietuvos Respublikos teritorijos M1:10000 skaitmeninis rastrinis ortofotografinis žemėlapis © Nacionalinė žemės tarnyba prie AM, 2021-2023.
3. AB Amber Grid duomenų rinkinys, 2025.

Pastabos:
* Vadovaujantis LR specialiųjų žemės naudojimo sąlygų įstatymo 27 str. i) MD vamzdyno apsaugos zona – išilgai vamzdyno trasos esanti žemės juosta, kurios ribos yra po 25 metrus į abi puses nuo vamzdyno ašies, virš šios juostos esanti oro erdvė, po šia juosta esanti žemė bei vanduo virš šios juostos ir po ja, ii) kitų MD įrenginių ir statinių (stočių, uždarymo įtaisų, valymo ir diagnozavimo įtaisų paleidimo ir priėmimo kamerų, slėgio ribojimo mazgų) apsaugos zona – žemės juosta, kurios ribos yra 25 metrų atsumu aplink teritorijos, kurioje yra šie įrenginiai ar statiniai, aptvėrimą, virš šios juostos esanti oro erdvė ir žemė po šia juosta;
** Vadovaujantis LR specialiųjų žemės naudojimo sąlygų įstatymo 24 str. po 1 m į abi puses žemos įtampos požeminių elektros linijų;
*** Vadovaujantis LR specialiųjų žemės naudojimo sąlygų įstatymo 42 str. punktu Nr. 1. Vandens tiekimo ir nuotekų, paviršinių nuotekų tvarkymo vamzdynų, įrengiamų iki 2,5 metro gylyje, apsaugos zona – išilgai vamzdyno trasos esanti žemės juosta, kurios ribos yra po 2 metrus į abi puses nuo vamzdyno ašies, po šia juosta esanti žemė ir vanduo virš šios juostos, punktu Nr. 2. Vandens tiekimo ir nuotekų, paviršinių nuotekų tvarkymo vamzdynų, įrengiamų didesniame kaip 2,5 metro gylyje, apsaugos zona – išilgai vamzdyno trasos esanti žemės juosta, kurios ribos yra po 3 metrus į abi puses nuo vamzdyno ašies, po šia juosta esanti žemė ir vanduo virš šios juostos.
**** Vadovaujantis LR specialiųjų žemės naudojimo sąlygų įstatymo 45 str. i) Požeminių elektroninių ryšių tinklų laidinių linijų apsaugos zona – išilgai požeminių elektroninių ryšių tinklų laidinių linijų esanti žemės juosta, kurios ribos yra po vieną metrą į abi puses nuo šių laidinių linijų, vanduo virš jos ir žemė po šia juosta;
***** Plane vaizduojamos bendros magistralinių dujotiekių apsaugos zonos;
****** Plane vaizduojamos bendros su magistraliniu dujotiekiu susijusios infrastruktūros apsaugos zonos.

REGISTRŲ CENTRAS
VALSTYBĖS ĮMONĖ REGISTRŲ CENTRAS
Studentų g. 39, 08106 Vilnius, tel.+370 5 2688262 el.p. info@registrucentras.lt
Duomenys kaupiami ir saugomi Juridinių asmenų registre, kodas 124110246
kvalifikacijos pažym. Nr. 2M-M-2296

Pareigos	Parašas	Vardas ir pavardė	data	Lapas	Lapų
Grupės vadovas		Evaldas Lukša	2026-01-10	21	31
Matininkas		Eglė Paškevičienė	2026-01-10		

ŠIRVINTŲ RAJONO SAVIVALDYBĖS TERITORIJOJE ESANČIŲ MAGISTRALINIŲ DUJOTIEKIŲ IR SUSIJUSIOS INFRASTRUKTŪROS APSAUGOS ZONŲ PLANO DALIES PAKEITIMO PLANAS M 1 : 2000

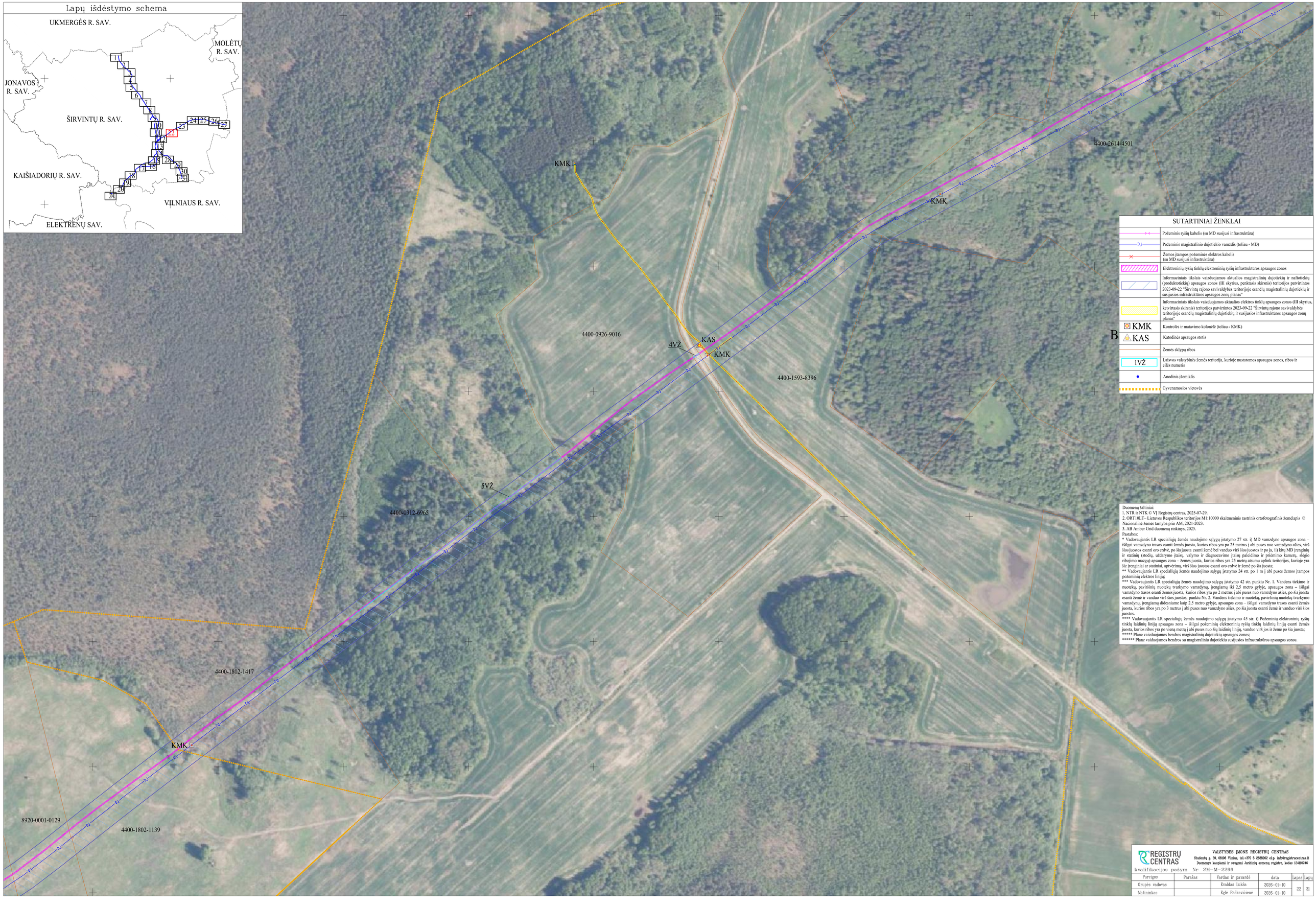

ŠIRVINTŲ RAJONO SAVIVALDYBĖS TERITORIJOJE ESANČIŲ MAGISTRALINIŲ DUJOTIEKIŲ IR SUSIJUSIOS INFRASTRUKTŪROS APSAUGOS ZONŲ PLANO DALIES PAKEITIMO PLANAS M 1 : 2000

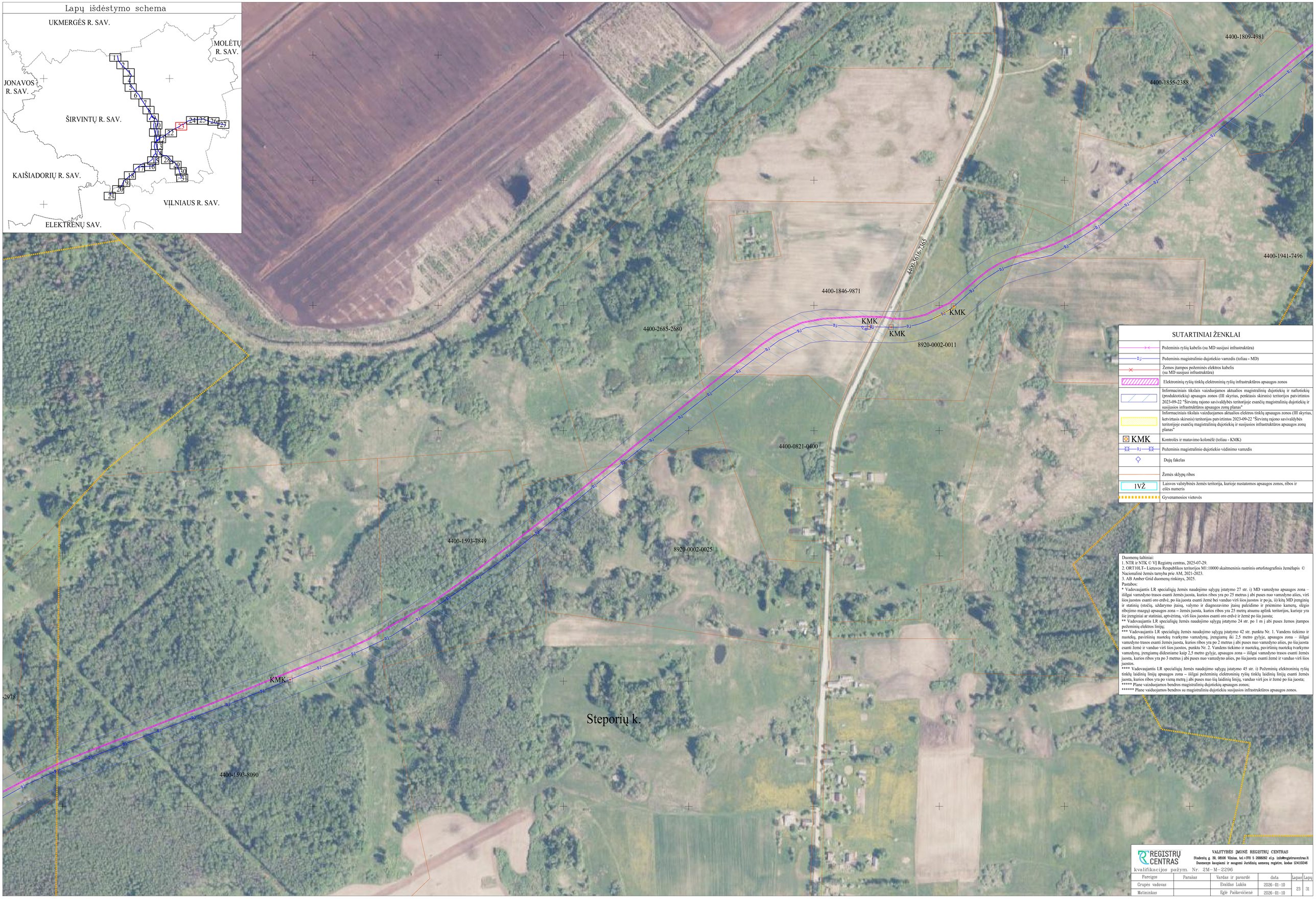

Duomenų šaltiniai:
1. NTR ir NTK © VĮ Registrų centras, 2025-07-29.
2. ORT10LT– Lietuvos Respublikos teritorijos M1:10000 skaitmeninis rastrinis ortofotografinis žemėlapis © Nacionalinė žemės tarnyba prie AM, 2021-2023.
3. AB Amber Grid duomenų rinkinys, 2025.

Pastabos:
* Vadovaujantis LR specialiųjų žemės naudojimo sąlygų įstatymo 27 str. i) MD vamzdyno apsaugos zona – išilgai vamzdyno trasos esanti žemės juosta, kurios ribos yra po 25 metrus į abi puses nuo vamzdyno ašies, virš šios juostos esanti oro erdvė, po šia juosta esanti žemė bei vanduo virš šios juostos ir po ja, ii) kitų MD įrenginių ir statinių (stočių, uždarymo įtaisų, valymo ir diagnozavimo įtaisų paleidimo ir priėmimo kamerų, slėgio ribojimo mazgų) apsaugos zona – žemės juosta, kurios ribos yra 25 metrų atsumu aplink teritorijos, kurioje yra šie įrenginiai ar statiniai, aptvėrimą, virš šios juostos esanti oro erdvė ir žemė po šia juosta;
** Vadovaujantis LR specialiųjų žemės naudojimo sąlygų įstatymo 24 str. po 1 m į abi puses žemos įtampos požeminių elektros linijų;
*** Vadovaujantis LR specialiųjų žemės naudojimo sąlygų įstatymo 42 str. punktu Nr. 1. Vandens tiekimo ir nuotekų, paviršinių nuotekų tvarkymo vamzdynų, įrengiamų iki 2,5 metro gylyje, apsaugos zona – išilgai vamzdyno trasos esanti žemės juosta, kurios ribos yra po 2 metrus į abi puses nuo vamzdyno ašies, po šia juosta esanti žemė ir vanduo virš šios juostos, punktu Nr. 2. Vandens tiekimo ir nuotekų, paviršinių nuotekų tvarkymo vamzdynų, įrengiamų didesniame kaip 2,5 metro gylyje, apsaugos zona – išilgai vamzdyno trasos esanti žemės juosta, kurios ribos yra po 3 metrus į abi puses nuo vamzdyno ašies, po šia juosta esanti žemė ir vanduo virš šios juostos.
**** Vadovaujantis LR specialiųjų žemės naudojimo sąlygų įstatymo 45 str. i) Požeminių elektroninių ryšių tinklų laidinių linijų apsaugos zona – išilgai požeminių elektroninių ryšių tinklų laidinių linijų esanti žemės juosta, kurios ribos yra po vieną metrą į abi puses nuo šių laidinių linijų, vanduo virš jos ir žemė po šia juosta;
***** Plane vaizduojamos bendros magistralinių dujotiekių apsaugos zonos;
****** Plane vaiduojamos bendros su magistralinių dujotiekiu susijusios infrastruktūros apsaugos zonos.

REGISTRŲ CENTRAS
kvalifikacijos pažym. Nr. 2M-M-2296

VALSTYBĖS ĮMONĖ REGISTRŲ CENTRAS
Studentų g. 39, 08106 Vilnius, tel.+370 5 2688262 el.p. info@registruocentras.lt
Duomenys kaupiami ir saugomi Juridinių asmenų registre, kodas 124110246

Pareigos	Parašas	Vardas ir pavardė	data	Lapas	Lapų
Grupės vadovas		Evaldas Lukša	2026-01-10	23	31
Matininkas		Eglė Paškevičienė	2026-01-10		

ŠIRVINTŲ RAJONO SAVIVALDYBĖS TERITORIJOJE ESANČIŲ MAGISTRALINIŲ DUJOTIEKIŲ IR SUSIJUSIOS INFRASTRUKTŪROS APSAUGOS ZONŲ PLANO DALIES PAKEITIMO PLANAS M 1 : 2000

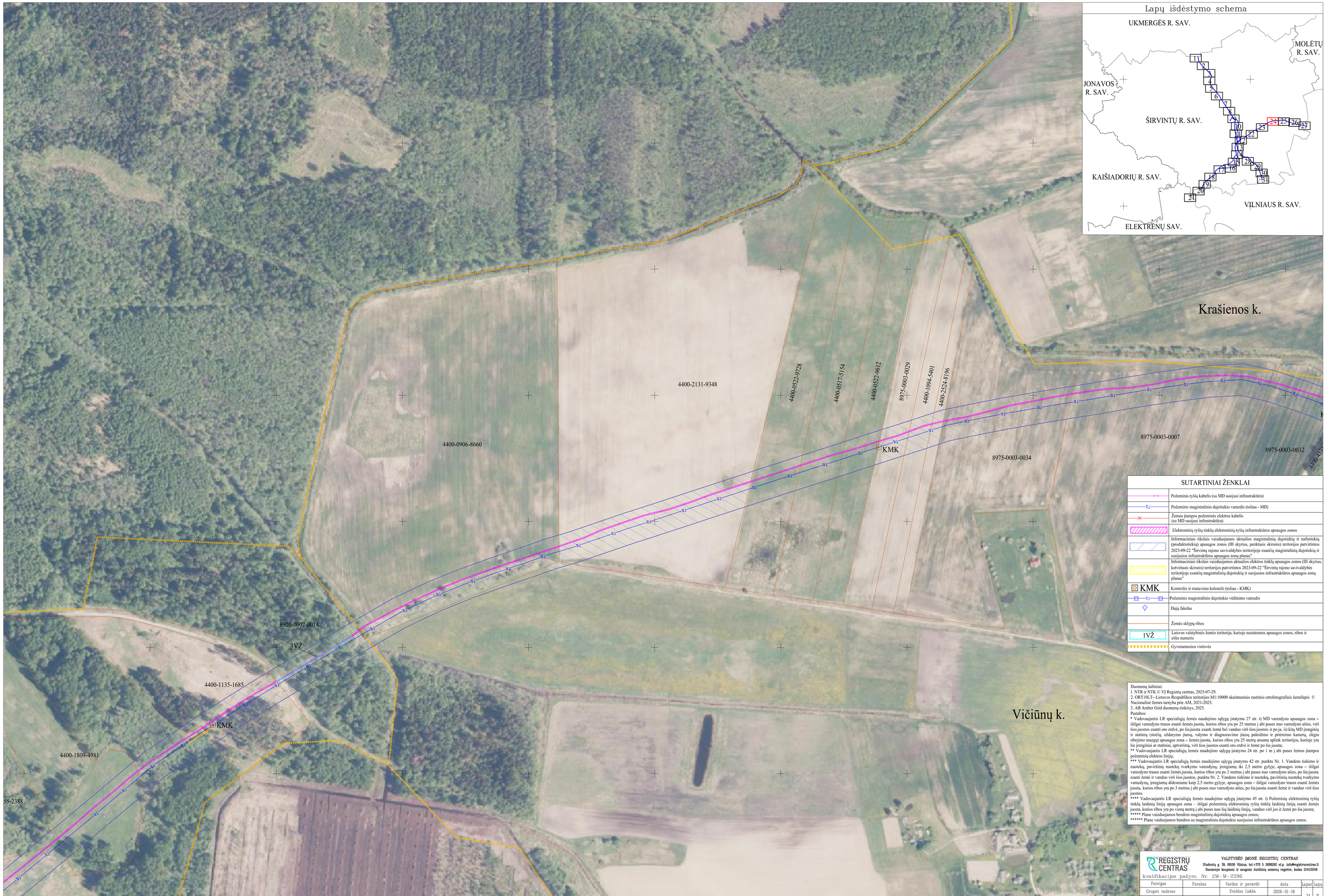

Duomenų šaltiniai:
1. NTR ir NTK © VĮ Registrų centras, 2025-07-29.
2. ORT10LT– Lietuvos Respublikos teritorijos M1:10000 skaitmeninis rastrinis ortofotografinis žemėlapis © Nacionalinė žemės tarnyba prie AM, 2021-2023.
3. AB Amber Grid duomenų rinkinys, 2025.

Pastabos:
* Vadovaujantis LR specialiųjų žemės naudojimo sąlygų įstatymo 27 str. i) MD vamzdyno apsaugos zona – išilgai vamzdyno trasos esanti žemės juosta, kurios ribos yra po 25 metrus į abi puses nuo vamzdyno ašies, virš šios juostos esanti oro erdvė, po šia juosta esanti žemė bei vanduo virš šios juostos ir po ja, ii) kitų MD įrenginių ir statinių (stočių, uždarymo įtaisų, valymo ir diagnozavimo įtaisų paleidimo ir priėmimo kamerų, slėgio ribojimo mazgų) apsaugos zona – žemės juosta, kurios ribos yra 25 metų atsaumu aplink teritorijos, kurioje yra šie įrenginiai ar statiniai, aptvėrimą, virš šios juostos esanti oro erdvė ir žemė po šia juosta;
** Vadovaujantis LR specialiųjų žemės naudojimo sąlygų įstatymo 24 str. po 1 m į abi puses žemos įtampos požeminių elektros linijų;
*** Vadovaujantis LR specialiųjų žemės naudojimo sąlygų įstatymo 42 str. punktu Nr. 1. Vandens tiekimo ir nuotekų, paviršinių nuotekų tvarkymo vamzdynų, įrenginių iki 2,5 metro gylyje, apsaugos zona – išilgai vamzdyno trasos esanti žemės juosta, kurios ribos yra po 2 metrus į abi puses nuo vamzdyno ašies, po šia juosta esanti žemė ir vanduo virš šios juostos, punktu Nr. 2. Vandens tiekimo ir nuotekų, paviršinių nuotekų tvarkymo vamzdynų, įrenginių didesniame kaip 2,5 metro gylyje, apsaugos zona – išilgai vamzdyno trasos esanti žemės juosta, kurios ribos yra po 3 metrus į abi puses nuo vamzdyno ašies, po šia juosta esanti žemė ir vanduo virš šios juostos.
**** Vadovaujantis LR specialiųjų žemės naudojimo sąlygų įstatymo 45 str. i) Požeminių elektroninių ryšių tinklų laidinių linijų apsaugos zona – išilgai požeminių elektroninių ryšių tinklų laidinių linijų esanti žemės juosta, kurios ribos yra po viena metrą į abi puses nuo šių laidinių linijų, vanduo virš jos ir žemė po šia juosta;
***** Plane vaizduojamos bendros magistralinių dujotiekių apsaugos zonos;
****** Plane vaizduojamos bendros su magistraliniu dujotiekiu susijusios infrastruktūros apsaugos zonos.

REGISTRŲ CENTRAS
kvalifikacijos pažymn. Nr. 2M-M-2296
VALSTYBĖS ĮMONĖ REGISTRŲ CENTRAS
Studentų g. 39, 08106 Vilnius, tel.+370 5 2688262 el.p. info@registrucentras.lt
Duomenys kaupiami ir saugomi Juridinių asmenų registre, kodas 124110246

Pareigos	Parašas	Vardas ir pavardė	data	Lapas	Lapų
Grupės vadovas		Evaldas Laiška	2026-01-10	24	31
Matininkas		Egle Paškevičienė	2026-01-10		

ŠIRVINTŲ RAJONO SAVIVALDYBĖS TERITORIJOJE ESANČIŲ MAGISTRALINIŲ DUJOTIEKIŲ IR SUSIJUSIOS INFRASTRUKTŪROS APSAUGOS ZONŲ PLANO DALIES PAKEITIMO PLANAS M 1 : 2000

Duomenų šaltiniai:
1. NTR ir NTK © VĮ Registrų centras, 2025-07-29.
2. ORT10LT– Lietuvos Respublikos teritorijos M1:10000 skaitmeninis rastrinis ortofotografinis žemėlapis © Nacionalinė žemės tarnyba prie AM, 2021-2023.
3. AB Amber Grid duomenų rinkinys, 2025.

Pastabos:

* Vadovaujantis LR specialiųjų žemės naudojimo sąlygų įstatymo 27 str. i) MD vamzdyno apsaugos zona – išilgai vamzdyno trasos esanti žemės juosta, kurios ribos yra po 25 metrus į abi puses nuo vamzdyno ašies, virš šios juostos esanti oro erdvė, po šia juosta esanti žemė bei vanduo virš šios juostos ir po ja, ii) kitų MD įrenginių ir statinių (stočių, uždarymo įtaisų, valymo ir diagnozavimo įtaisų paleidimo ir priėmimo kamerų, slėgio ribojimo mazgų) apsaugos zona – žemės juosta, kurios ribos yra 25 metrų atsumu aplink teritorijos, kurioje yra šie įrenginiai ar statiniai, aptvėrimą, virš šios juostos esanti oro erdvė ir žemė po šia juosta;

** Vadovaujantis LR specialiųjų žemės naudojimo sąlygų įstatymo 24 str. po 1 m į abi puses žemos įtampos požeminių elektros linijų;

*** Vadovaujantis LR specialiųjų žemės naudojimo sąlygų įstatymo 42 str. punktu Nr. 1. Vandens tiekimo ir nuotekų, paviršinių nuotekų tvarkymo vamzdynų, įrengiamų iki 2,5 metro gylyje, apsaugos zona – išilgai vamzdyno trasos esanti žemės juosta, kurios ribos yra po 2 metrus į abi puses nuo vamzdyno ašies, po šia juosta esanti žemė ir vanduo virš šios juostos, punktu Nr. 2. Vandens tiekimo ir nuotekų, paviršinių nuotekų tvarkymo vamzdynų, įrengiamų didesniame kaip 2,5 metro gylyje, apsaugos zona – išilgai vamzdyno trasos esanti žemės juosta, kurios ribos yra po 3 metrus į abi puses nuo vamzdyno ašies, po šia juosta esanti žemė ir vanduo virš šios juostos.

**** Vadovaujantis LR specialiųjų žemės naudojimo sąlygų įstatymo 45 str. i) Požeminių elektroninių ryšių tinklų laidinių linijų apsaugos zona – išilgai požeminių elektroninių ryšių tinklų laidinių linijų esanti žemės juosta, kurios ribos yra po vieną metrą į abi puses nuo šių laidinių linijų, vanduo virš jos ir žemė po šia juosta;

***** Plane vaizduojamos bendros magistralinių dujotiekių apsaugos zonos;

****** Plane vaizduojamos bendros su magistraliniu dujotiekiu susijusios infrastruktūros apsaugos zonos.

REGISTRŲ CENTRAS
kvalifikacijos pažym. Nr. 2M-M-2296
VALSTYBĖS ĮMONĖ REGISTRŲ CENTRAS
Studentų g. 39, 08106 Vilnius, tel.+370 5 2688262 el.p. info@registrucentras.lt
Duomenys kaupiami ir saugomi Juridinių asmenų registre, kodas 124110246

Pareigos	Parašas	Vardas ir pavardė	data	Lapas	Lapų
Grupės vadovas		Evaldas Lukša	2026-01-10	25	31
Matininkas		Eglė Paškevičienė	2026-01-10		

ŠIRVINTŲ RAJONO SAVIVALDYBĖS TERITORIJOJE ESANČIŲ MAGISTRALINIŲ DUJOTIEKIŲ IR SUSIJUSIOS INFRASTRUKTŪROS APSAUGOS ZONŲ PLANO DALIES PAKEITIMO PLANAS M 1 : 2000

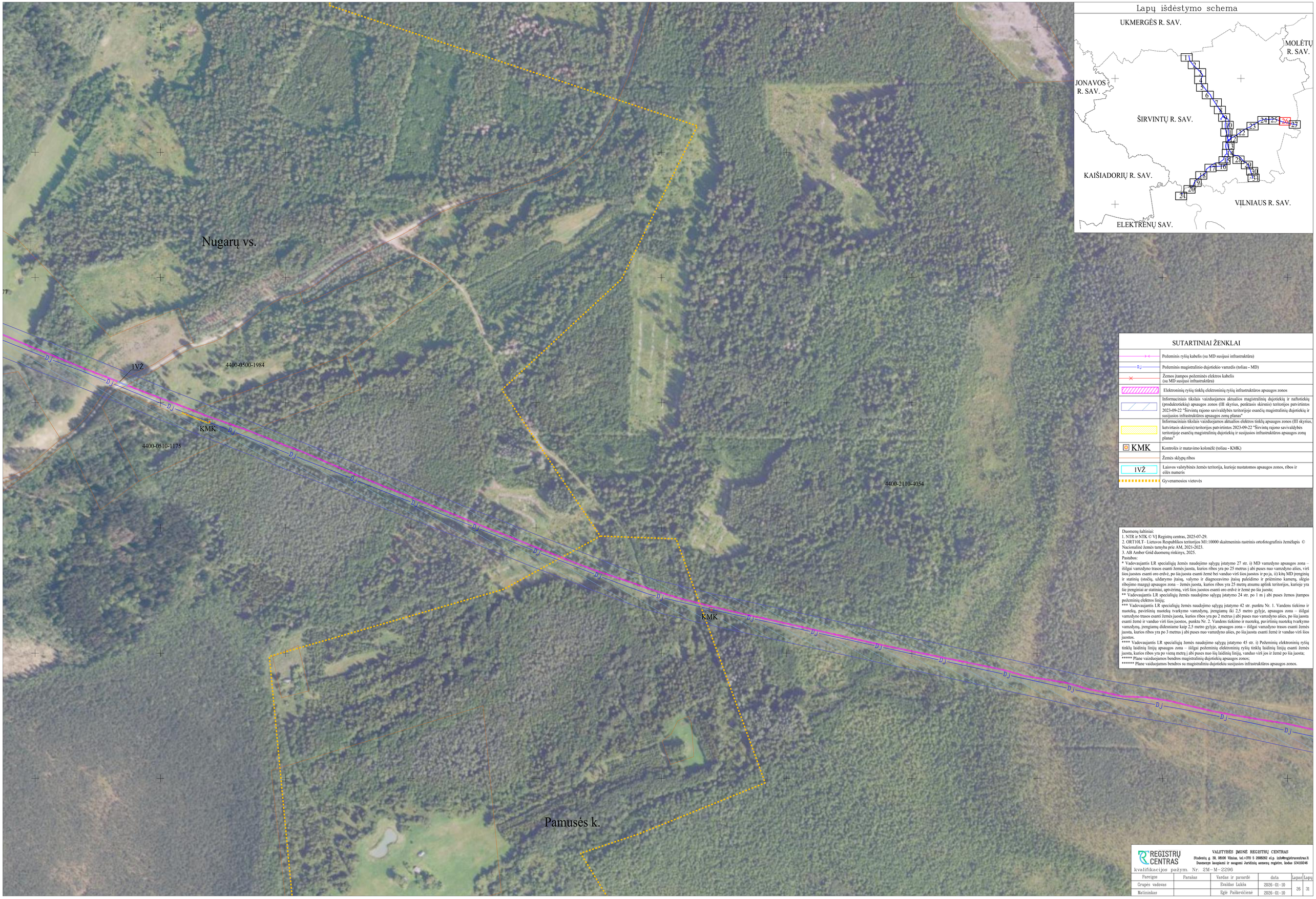

Duomenų šaltiniai:
1. NTR ir NTK © VĮ Registrų centras, 2025-07-29.
2. ORT10LT- Lietuvos Respublikos teritorijos M1:10000 skaitmeninis rastrinis ortofotografinis žemėlapis © Nacionalinė žemės tarnyba prie AM, 2021-2023.
3. AB Amber Grid duomenų rinkinys, 2025.

Pastabos:
* Vadovaujantis LR specialiųjų žemės naudojimo sąlygų įstatymo 27 str. i) MD vamzdyno apsaugos zona – išilgai vamzdyno trasos esanti žemės juosta, kurios ribos yra po 25 metrus į abi puses nuo vamzdyno ašies, virš šios juostos esanti oro erdvė, po šia juosta esanti žemė bei vanduo virš šios juostos ir po ja, ii) kitų MD įrenginių ir statinių (stočių, uždarymo įtaisų, valymo ir diagnozavimo įtaisų paleidimo ir priėmimo kamerų, slėgio ribojimo mazgų) apsaugos zona – žemės juosta, kurios ribos yra 25 metrų atsumu aplink teritorijos, kurioje yra šie įrenginiai ar statiniai, aptvėrimą, virš šios juostos esanti oro erdvė ir žemė po šia juosta;
** Vadovaujantis LR specialiųjų žemės naudojimo sąlygų įstatymo 24 str. po 1 m į abi puses žemos įtampos požeminių elektros linijų;
*** Vadovaujantis LR specialiųjų žemės naudojimo sąlygų įstatymo 42 str. punktu Nr. 1. Vandens tiekimo ir nuotekų, paviršinių nuotekų tvarkymo vamzdynų, įrengiamų iki 2,5 metro gylyje, apsaugos zona – išilgai vamzdyno trasos esanti žemės juosta, kurios ribos yra po 2 metrus į abi puses nuo vamzdyno ašies, po šia juosta esanti žemė ir vanduo virš šios juostos, punktu Nr. 2. Vandens tiekimo ir nuotekų, paviršinių nuotekų tvarkymo vamzdynų, įrengiamų didesniame kaip 2,5 metro gylyje, apsaugos zona – išilgai vamzdyno trasos esanti žemės juosta, kurios ribos yra po 3 metrus į abi puses nuo vamzdyno ašies, po šia juosta esanti žemė ir vanduo virš šios juostos.
**** Vadovaujantis LR specialiųjų žemės naudojimo sąlygų įstatymo 45 str. i) Požeminių elektroninių ryšių tinklų laidinių linijų apsaugos zona – išilgai požeminių elektroninių ryšių tinklų laidinių linijų esanti žemės juosta, kurios ribos yra po vieną metrą į abi puses nuo šių laidinių linijų, vanduo virš jos ir žemė po šia juosta;
***** Plane vaizduojamos bendros magistralinių dujotiekių apsaugos zonos;
****** Plane vaizduojamos bendros su magistralinių dujotiekių susijusios infrastruktūros apsaugos zonos.

VALSTYBĖS ĮMONĖ REGISTRŲ CENTRAS
Studentų g. 39, 08106 Vilnius, tel.+370 5 2685202 el.p. info@registrucentras.lt
Duomenys kaupiami ir saugomi Juridinių asmenų registre, kodas 124110246

kvalifikacijos pažym. Nr. 2M-M-2296

Pareigos	Parašas	Vardas ir pavardė	data	Lapas	Lapų
Grupės vadovas		Evaldas Lukša	2026-01-10	26	31
Matininkas		Eglė Paškevičienė	2026-01-10		

ŠIRVINTŲ RAJONO SAVIVALDYBĖS TERITORIJOJE ESANČIŲ MAGISTRALINIŲ DUJOTIEKIŲ IR SUSIJUSIOS INFRASTRUKTŪROS APSAUGOS ZONŲ PLANO DALIES PAKEITIMO PLANAS M 1 : 2000

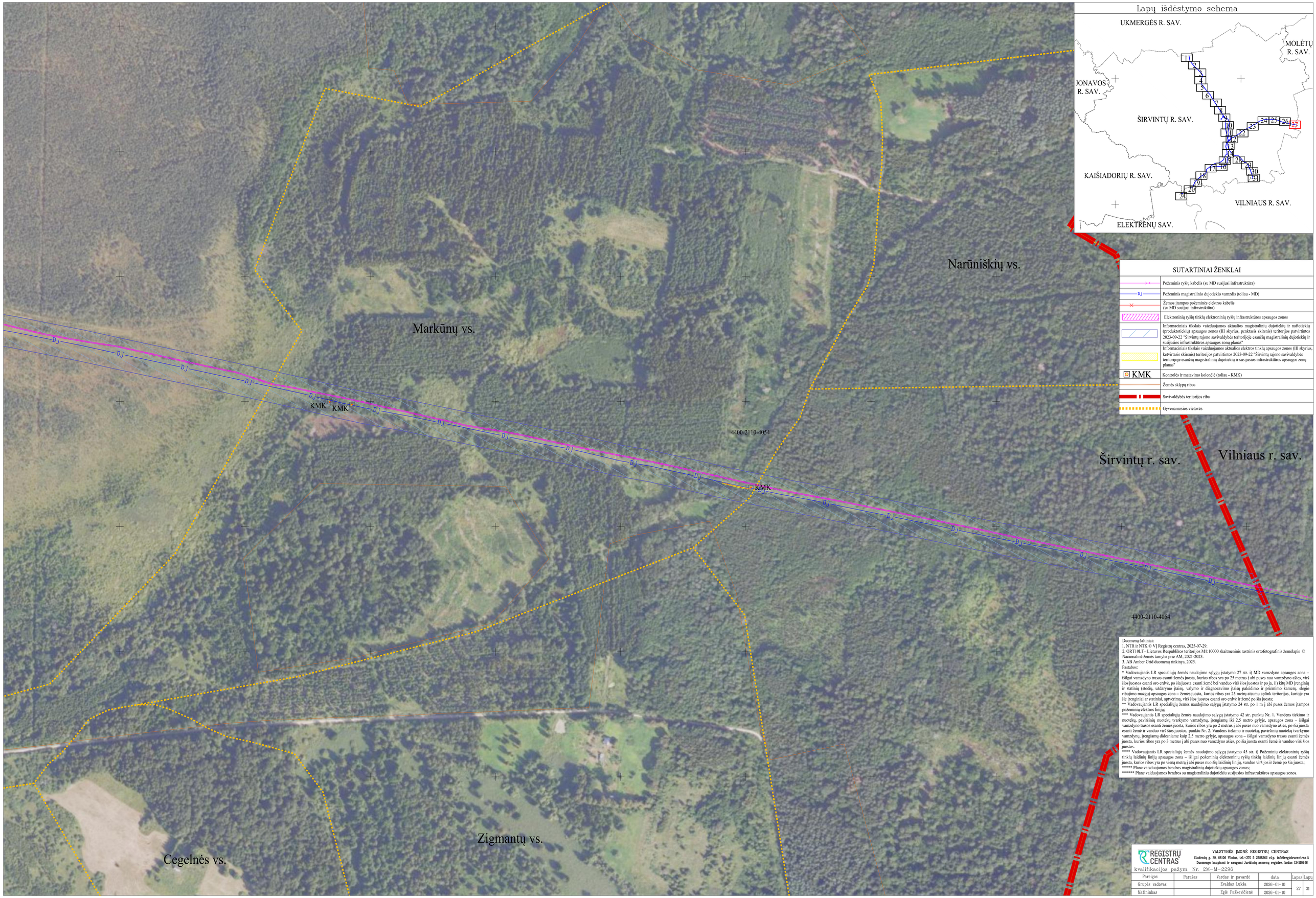

ŠIRVINTŲ RAJONO SAVIVALDYBĖS TERITORIJOJE ESANČIŲ MAGISTRALINIŲ DUJOTIEKIŲ IR SUSIJUSIOS INFRASTRUKTŪROS APSAUGOS ZONŲ PLANO DALIES PAKEITIMO PLANAS M 1 : 2000

REGISTRŲ CENTRAS

VALSTYBĖS ĮMONĖ REGISTRŲ CENTRAS
Studentų g. 39, 08106 Vilnius, tel.+370 5 2688262 el.p. info@registrucentras.lt
Duomenys kaupiami ir saugomi Juridinių asmenų registre, kodas 124110246

kvalifikacijos pažym. Nr. 2M-M-2296

Pareigos	Parašas	Vardas ir pavardė	data	Lapas	Lapų
Grupės vadovas		Evaldas Lukša	2026-01-10	28	31
Matininkas		Eglė Paškevičienė	2026-01-10		

ŠIRVINTŲ RAJONO SAVIVALDYBĖS TERITORIJOJE ESANČIŲ MAGISTRALINIŲ DUJOTIEKIŲ IR SUSIJUSIOS INFRASTRUKTŪROS APSAUGOS ZONŲ PLANO DALIES PAKEITIMO PLANAS M 1 : 2000

Duomenų šaltiniai:
1. NTR ir NTK © VĮ Registrų centras, 2025-07-29.
2. ORT10LT– Lietuvos Respublikos teritorijos M1:10000 skaitmeninis rastrinis ortofotografinis žemėlapis © Nacionalinė žemės tarnyba prie AM, 2021-2023.
3. AB Amber Grid duomenų rinkinys, 2025.

Pastabos:
* Vadovaujantis LR specialiųjų žemės naudojimo sąlygų įstatymo 27 str. i) MD vamzdyno apsaugos zona – išilgai vamzdyno trasos esanti žemės juosta, kurios ribos yra po 25 metrus į abi puses nuo vamzdyno ašies, virš šios juostos esanti oro erdvė, po šia juosta esanti žemė bei vanduo virš šios juostos ir po ja, ii) kitų MD įrenginių ir statinių (stočių, uždarymo įtaisų, valymo ir diagnozavimo įtaisų paleidimo ir priėmimo kamerų, slėgio ribojimo mazgų) apsaugos zona – žemės juosta, kurios ribos yra 25 metrų atstumu aplink teritorijos, kurioje yra šie įrenginiai ar statiniai, aptvėrimą, virš šios juostos esanti oro erdvė ir žemė po šia juosta;
** Vadovaujantis LR specialiųjų žemės naudojimo sąlygų įstatymo 24 str. po 1 m į abi puses žemos įtampos požeminių elektros linijų;
*** Vadovaujantis LR specialiųjų žemės naudojimo sąlygų įstatymo 42 str. punktu Nr. 1. Vandens tiekimo ir nuotekų, paviršinių nuotekų tvarkymo vamzdynų, įrengiamų iki 2,5 metro gylyje, apsaugos zona – išilgai vamzdyno trasos esanti žemės juosta, kurios ribos yra po 2 metrus į abi puses nuo vamzdyno ašies, po šia juosta esanti žemė ir vanduo virš šios juostos, punktu Nr. 2. Vandens tiekimo ir nuotekų, paviršinių nuotekų tvarkymo vamzdynų, įrengiamų didesniame kaip 2,5 metro gylyje, apsaugos zona – išilgai vamzdyno trasos esanti žemės juosta, kurios ribos yra po 3 metrus į abi puses nuo vamzdyno ašies, po šia juosta esanti žemė ir vanduo virš šios juostos.
**** Vadovaujantis LR specialiųjų žemės naudojimo sąlygų įstatymo 45 str. i) Požeminių elektroninių ryšių tinklų laidinių linijų apsaugos zona – išilgai požeminių elektroninių ryšių tinklų laidinių linijų esanti žemės juosta, kurios ribos yra po vieną metrą į abi puses nuo šių laidinių linijų, vanduo virš jos ir žemė po šia juosta;
***** Plane vaizduojamos bendros magistralinių dujotiekių apsaugos zonos;
****** Plane vaizduojamos bendros su magistralinių dujotiekių susijusios infrastruktūros apsaugos zonos.

REGISTRŲ CENTRAS
VALSTYBĖS ĮMONĖ REGISTRŲ CENTRAS
Studentų g. 39, 08106 Vilnius, tel.+370 5 2688202 el.p. info@registrucentras.lt
Duomenys kaupiami ir saugomi Juridinių asmenų registre, kodas 124110246

kvalifikacijos pažym. Nr. 2M-M-2296

Pareigos	Parašas	Vardas ir pavardė	data	Lapas	Lapų
Grupės vadovas		Evaldas Lukša	2026-01-10	29	31
Matininkas		Eglė Paškevičienė	2026-01-10		

ŠIRVINTŲ RAJONO SAVIVALDYBĖS TERITORIJOJE ESANČIŲ MAGISTRALINIŲ DUJOTIEKIŲ IR SUSIJUSIOS INFRASTRUKTŪROS APSAUGOS ZONŲ PLANO DALIES PAKEITIMO PLANAS M 1 : 2000

Duomenų šaltiniai:
1. NTR ir NTK © VĮ Registrų centras, 2025-07-29.
2. ORT10LT– Lietuvos Respublikos teritorijos M1:10000 skaitmeninis rastrinis ortofotografinis žemėlapis © Nacionalinė žemės tarnyba prie AM, 2021-2023.
3. AB Amber Grid duomenų rinkinys, 2025.

Pastabos:
* Vadovaujantis LR specialiųjų žemės naudojimo sąlygų įstatymo 27 str. i) MD vamzdyno apsaugos zona – išilgai vamzdyno trasos esanti žemės juosta, kurios ribos yra po 25 metrus į abi puses nuo vamzdyno ašies, virš šios juostos esanti oro erdvė, po šia juosta esanti žemė bei vandao virš šios juostos ir po ja, ii) kitų MD įrenginių ir statinių (stočių, uždarymo įtaisų, valymo ir diagnozavimo įtaisų paleidimo ir priėmimo kamerų, slėgio ribojimo mazgų) apsaugos zona – žemės juosta, kurios ribos yra 25 metrų atsumu aplink teritorijos, kurioje yra šie įrenginiai ar statiniai, aptvėrimą, virš šios juostos esanti oro erdvė ir žemė po šia juosta;
** Vadovaujantis LR specialiųjų žemės naudojimo sąlygų įstatymo 24 str. po 1 m į abi puses žemos įtampos požeminių elektros linijų;
*** Vadovaujantis LR specialiųjų žemės naudojimo sąlygų įstatymo 42 str. punktu Nr. 1. Vandens tiekimo ir nuotekų, paviršinių nuotekų tvarkymo vamzdynų, įrengiamų iki 2,5 metro gylyje, apsaugos zona – išilgai vamzdyno trasos esanti žemės juosta, kurios ribos yra po 2 metrusgos juosta esanti žemė ir vandao virš šios juostos, punktu Nr. 2. Vandens tiekimo ir nuotekų, paviršinių nuotekų tvarkymo vamzdynų, įrengiamų didesniame kaip 2,5 metro gylyje, apsaugos zona – išilgai vamzdyno trasos esanti žemės juosta, kurios ribos yra po 3 metrus į abi puses nuo vamzdyno ašies, po šia juosta esanti žemė ir vandao virš šios juostos.
**** Vadovaujantis LR specialiųjų žemės naudojimo sąlygų įstatymo 45 str. i) Požeminių elektroninių ryšių tinklų laidinių linijų apsaugos zona – išilgai požeminių elektroninių ryšių tinklų laidinių linijų esanti žemės juosta, kurios ribos yra po vieną metrą į abi puses nuo šių laidinių linijų, vandao virš jos ir žemė po šia juosta;
***** Plane vaizduojamos bendros magistralinių dujotiekių apsaugos zonos;
****** Plane vaiduojamos bendros su magistralinių dujotiekiu susijusios infrastruktūros apsaugos zonos.

REGISTRŲ CENTRAS
VALSTYBĖS ĮMONĖ REGISTRŲ CENTRAS
Studentų g. 39, 08106 Vilnius, tel.+370 5 2688262 el.p. info@registrucentras.lt
Duomenys kaupiami ir saugomi Juridinių asmenų registre, kodas 124110246
kvalifikacijos pažym. Nr. 2M-M-2296

Pareigos	Parašas	Vardas ir pavardė	data	Lapas	Lapų
Grupės vadovas		Evaldas Lukša	2026-01-10	30	31
Matininkas		Egė Paškevičienė	2026-01-10		

ŠIRVINTŲ RAJONO SAVIVALDYBĖS TERITORIJOJE ESANČIŲ MAGISTRALINIŲ DUJOTIEKIŲ IR SUSIJUSIOS INFRASTRUKTŪROS APSAUGOS ZONŲ PLANO DALIES PAKEITIMO PLANAS M 1 : 2000

Duomenų šaltiniai:
1. NTR ir NTK © VĮ Registrų centras, 2025-07-29.
2. ORT10LT– Lietuvos Respublikos teritorijos M1:10000 skaitmeninis rastrinis ortofotografinis žemėlapis © Nacionalinė žemės tarnyba prie AM, 2021-2023.
3. AB Amber Grid duomenų rinkinys, 2025.

Pastabos:
* Vadovaujantis LR specialiųjų žemės naudojimo sąlygų įstatymo 27 str. i) MD vamzdyno apsaugos zona – išilgai vamzdyno trasos esanti žemės juosta, kurios ribos yra po 25 metrus į abi puses nuo vamzdyno ašies, virš šios juostos esanti oro erdvė, po šia juosta esanti žemė bei vanduo virš šios juostos ir po ja, ii) kitų MD įrenginių ir statinių (stočių, uždarymo įtaisų, valymo ir diagnozavimo įtaisų paleidimo ir priėmimo kamerų, slėgio ribojimo mazgų) apsaugos zona – žemės juosta, kurios ribos yra 25 metrų atsumu aplink teritorijos, kurioje yra šie įrenginiai ar statiniai, aptvėrimą, virš šios juostos esanti oro erdvė ir žemė po šia juosta;
** Vadovaujantis LR specialiųjų žemės naudojimo sąlygų įstatymo 24 str. po 1 m į abi puses žemos įtampos požeminių elektros linijų;
*** Vadovaujantis LR specialiųjų žemės naudojimo sąlygų įstatymo 42 str. punktu Nr. 1. Vandens tiekimo ir nuotekų, paviršinių nuotekų tvarkymo vamzdynų, įrengiamų iki 2,5 metro gylyje, apsaugos zona – išilgai vamzdyno trasos esanti žemės juosta, kurios ribos yra po 2 metrus į abi puses nuo vamzdyno ašies, po šia juosta esanti žemė ir vanduo virš šios juostos, punktu Nr. 2. Vandens tiekimo ir nuotekų, paviršinių nuotekų tvarkymo vamzdynų, įrengiamų didesniame kaip 2,5 metro gylyje, apsaugos zona – išilgai vamzdyno trasos esanti žemės juosta, kurios ribos yra po 3 metrus į abi puses nuo vamzdyno ašies, po šia juosta esanti žemė ir vanduo virš šios juostos.
**** Vadovaujantis LR specialiųjų žemės naudojimo sąlygų įstatymo 45 str. i) Požeminių elektroninių ryšių tinklų laidinių linijų apsaugos zona – išilgai požeminių elektroninių ryšių tinklų laidinių linijų esanti žemės juosta, kurios ribos yra po vieną metrą į abi puses nuo šių laidinių linijų, vanduo virš jos ir žemė po šia juosta;
***** Plane vaizduojamos bendros magistralinių dujotiekių apsaugos zonos;
****** Plane vaizduojamos bendros su magistraliniu dujotiekiu susijusios infrastruktūros apsaugos zonos.

REGISTRŲ CENTRAS
VALSTYBĖS ĮMONĖ REGISTRŲ CENTRAS
Studentų g. 39, 08106 Vilnius, tel.+370 5 2688262 el.p. info@registrucentras.lt
Duomenys kaupiami ir saugomi Juridinių asmenų registre, kodas 124110246
kvalifikacijos pažym. Nr. 2M-M-2296

Pareigos	Parašas	Vardas ir pavardė	data	Lapas	Lapų
Grupės vadovas		Evaldas Lukša	2026-01-10	31	31
Matininkas		Eglė Paškevičiene	2026-01-10		

4. lentelė. Širvintų rajono savivaldybės teritorijoje esančių magistralinių dujotiekių ir susijusios infrastruktūros apsaugos zonų plano dalies pakeitimo plano suvestiniai duomenys

Eil. Nr.	Žemės sklypo kadastrinis numeris	Žemės sklypo unikalus numeris	Žemės sklypo adresas	Žemės sklypo suformavimo metai	Žemės sklypo paskirtis	Žemės sklypo naudojimo būdas	Žemės sklypo matavimų tipas	Esamos apsaugos zonos pavadinimas	Esamos apsaugos zonos plotas, ha[1]	Planu nustatomos apsaugos zonos pavadinimas	Planu Nustatomos apsaugos zonos plotas, ha	Įregistruotų ir Planu nustatomų apsaugos zonų bendras plotas, ha[2]
1.	8920/0001:0169	4400-0324-4091	Širvintų r. sav. Liukonių vs.	2004-06-13	Miškų ūkio	Ūkinių miškų sklypai	Kadastriniai matavimai (LKS-94)	Vandens tiekimo ir nuotekų, paviršinių nuotekų tvarkymo infrastruktūros apsaugos zonos (III skyrius, dešimtasis skirsnis)	0,1183	Vandens tiekimo ir nuotekų, paviršinių nuotekų tvarkymo infrastruktūros apsaugos zonos (III skyrius, dešimtasis skirsnis)	0,0782	0,1965
								Elektroninių ryšių tinklų elektroninių ryšių infrastruktūros apsaugos zonos (III skyrius, vienuoliktasis skirsnis)	0,0431	Elektroninių ryšių tinklų elektroninių ryšių infrastruktūros apsaugos zonos (III skyrius, vienuoliktasis skirsnis)	0,0121	0,0552
								-	-	Melioracijos statinių apsaugos juosta (VI skyrius, antrasis skirsnis)	0,0003	0,0003
2.	8920/0001:0124	8920-0001-0124	Širvintų r. sav. Liukonių vs.	2000-07-22	Miškų ūkio	-	Preliminarūs matavimai	-	-	Melioracijos statinių apsaugos juosta (VI skyrius, antrasis skirsnis)	0,0059	0,0059
3.	8920/0001:0345	4400-4693-2127	Širvintų r. sav. Liukonių vs.	2017-08-07	Miškų ūkio	-	Kadastriniai matavimai (LKS-94)	Vandens tiekimo ir nuotekų, paviršinių nuotekų tvarkymo infrastruktūros apsaugos zonos (III skyrius, dešimtasis skirsnis)	0,1000	Vandens tiekimo ir nuotekų, paviršinių nuotekų tvarkymo infrastruktūros apsaugos zonos (III skyrius, dešimtasis skirsnis)	0,0163	0,1163
								Elektroninių ryšių tinklų elektroninių ryšių infrastruktūros apsaugos zonos (III skyrius, vienuoliktasis skirsnis)	0,0920	Elektroninių ryšių tinklų elektroninių ryšių infrastruktūros apsaugos zonos (III skyrius, vienuoliktasis skirsnis)	0,1198	0,2118
								-	-	Melioracijos statinių apsaugos juosta (VI skyrius, antrasis skirsnis)	0,1678	0,1678
4.	8920/0001:0097	8920-0001-0097	Širvintų r. sav. Liukonių vs.	1999-10-28	Miškų ūkio	-	Preliminarūs matavimai	-	-	Melioracijos statinių apsaugos juosta (VI skyrius, antrasis skirsnis)	0,0552	0,0552
5.	8940/0007:0390	4400-2289-2133	Širvintų r. sav. Lipuvkos vs.	2012-01-26	Miškų ūkio	Ūkinių miškų sklypai	Kadastriniai matavimai (LKS-94)	-	-	Melioracijos statinių apsaugos juosta (VI skyrius, antrasis skirsnis)	0,0045	0,0045

[1] Teritorijos, kurios taikomos SŽNS, neįregistruotos Nekilnojamojo turto registre
[2] Bendrame plote neįskaičiuojamos SŽNS teritorijos (jų plotai), kurios įregistruotos kitais pagrindais

Eil. Nr.	Žemės sklypo kadastrinis numeris	Žemės sklypo unikalus numeris	Žemės sklypo adresas	Žemės sklypo suformavimo metai	Žemės sklypo paskirtis	Žemės sklypo naudojimo būdas	Žemės sklypo matavimų tipas	Esamos apsaugos zonos pavadinimas	Esamos apsaugos zonos plotas, ha[1]	Planu nustatomos apsaugos zonos pavadinimas	Planu Nustatomos apsaugos zonos plotas, ha	Įregistruotų ir Planu nustatomų apsaugos zonų bendras plotas, ha[2]
6.	8940/0007:0369	4400-1995-4928	Širvintų r. sav. Liukonių vs. 3	2009-11-17	Kita	Susisiekimo ir inžinerinių komunikacijų aptarnavimo objektų teritorijos	Kadastriniai matavimai (LKS-94)	Vandens tiekimo ir nuotekų, paviršinių nuotekų tvarkymo infrastruktūros apsaugos zonos (III skyrius, dešimtasis skirsnis)	1,8589	Vandens tiekimo ir nuotekų, paviršinių nuotekų tvarkymo infrastruktūros apsaugos zonos (III skyrius, dešimtasis skirsnis)	0,1985	2,0574
								Elektroninių ryšių tinklų elektroninių ryšių infrastruktūros apsaugos zonos (III skyrius, vienuoliktasis skirsnis)	0,5618	Elektroninių ryšių tinklų elektroninių ryšių infrastruktūros apsaugos zonos (III skyrius, vienuoliktasis skirsnis)	0,0286	0,5904
								-	-	Melioracijos statinių apsaugos juosta (VI skyrius, antrasis skirsnis)	4,1107	4,1107
7.	8907/0005:0241	4400-2214-6348	Širvintų r. sav. Žarnavagių k.	2011-09-14	Žemės ūkio	Kiti žemės ūkio paskirties žemės sklypai	Kadastriniai matavimai (LKS-94)	Vandens tiekimo ir nuotekų, paviršinių nuotekų tvarkymo infrastruktūros apsaugos zonos (III skyrius, dešimtasis skirsnis)	0,2228	Vandens tiekimo ir nuotekų, paviršinių nuotekų tvarkymo infrastruktūros apsaugos zonos (III skyrius, dešimtasis skirsnis)	0,1374	0,3602
8.	8907/0005:0227	4400-2088-7323	Širvintų r. sav. Žarnavagių k.	2010-09-17	Žemės ūkio	Kiti žemės ūkio paskirties žemės sklypai	Preliminarūs matavimai	-	-	Vandens tiekimo ir nuotekų, paviršinių nuotekų tvarkymo infrastruktūros apsaugos zonos (III skyrius, dešimtasis skirsnis)	0,0486	0,0486
								-	-	Elektroninių ryšių tinklų elektroninių ryšių infrastruktūros apsaugos zonos (III skyrius, vienuoliktasis skirsnis)	0,0122	0,0122
9.	8907/0005:0228	4400-2088-7356	Širvintų r. sav. Žarnavagių k.	2010-09-17	Kita	Susisiekimo ir inžinerinių komunikacijų aptarnavimo objektų teritorijos	Kadastriniai matavimai (LKS-94)	Vandens tiekimo ir nuotekų, paviršinių nuotekų tvarkymo infrastruktūros apsaugos zonos (III skyrius, dešimtasis skirsnis)	0,0410	Vandens tiekimo ir nuotekų, paviršinių nuotekų tvarkymo infrastruktūros apsaugos zonos (III skyrius, dešimtasis skirsnis)	0,0245	0,0655
								Elektroninių ryšių tinklų elektroninių ryšių infrastruktūros apsaugos zonos (III skyrius, vienuoliktasis skirsnis)	0,1060	Elektroninių ryšių tinklų elektroninių ryšių infrastruktūros apsaugos zonos (III skyrius, vienuoliktasis skirsnis)	0,0216	0,1276
10.	8907/0005:0195	8907-0002-0007	Širvintų r. sav. Jauniūnėlių k.	1996-08-08	Žemės ūkio	-	Preliminarūs matavimai	-	-	Vandens tiekimo ir nuotekų, paviršinių nuotekų tvarkymo infrastruktūros apsaugos zonos (III skyrius, dešimtasis skirsnis)	0,0002	0,0002

[1] Teritorijos, kurios taikomos SŽNS, neįregistruotos Nekilnojamojo turto registre
[2] Bendrame plote neįskaičiuojamos SŽNS teritorijos (jų plotai), kurios įregistruotos kitais pagrindais

Eil. Nr.	Žemės sklypo kadastrinis numeris	Žemės sklypo unikalus numeris	Žemės sklypo adresas	Žemės sklypo suformavimo metai	Žemės sklypo paskirtis	Žemės sklypo naudojimo būdas	Žemės sklypo matavimų tipas	Esamos apsaugos zonos pavadinimas	Esamos apsaugos zonos plotas, ha[1]	Planu nustatomos apsaugos zonos pavadinimas	Planu Nustatomos apsaugos zonos plotas, ha	Įregistruotų ir Planu nustatomų apsaugos zonų bendras plotas, ha[2]
11.	8907/0005:0240	4400-2135-2532	Širvintų r. sav. Žarnavagių k.	2011-02-03	Žemės ūkio	Kiti žemės ūkio paskirties žemės sklypai	Kadastriniai matavimai (LKS-94)	Vandens tiekimo ir nuotekų, paviršinių nuotekų tvarkymo infrastruktūros apsaugos zonos (III skyrius, dešimtasis skirsnis)	0,0273	Vandens tiekimo ir nuotekų, paviršinių nuotekų tvarkymo infrastruktūros apsaugos zonos (III skyrius, dešimtasis skirsnis)	0,0141	0,0414
12.	8920/0001:0342	4400-4345-0897	Širvintų r. sav. Liukonių vs.	2016-09-23	Kita	Susisiekimo ir inžinerinių tinklų koridorių teritorijos	Kadastriniai matavimai (LKS-94)	Vandens tiekimo ir nuotekų, paviršinių nuotekų tvarkymo infrastruktūros apsaugos zonos (III skyrius, dešimtasis skirsnis)	0,0448	Vandens tiekimo ir nuotekų, paviršinių nuotekų tvarkymo infrastruktūros apsaugos zonos (III skyrius, dešimtasis skirsnis)	0,0331	0,0779
								Elektroninių ryšių tinklų elektroninių ryšių infrastruktūros apsaugos zonos (III skyrius, vienuoliktasis skirsnis)	0,1274	Elektroninių ryšių tinklų elektroninių ryšių infrastruktūros apsaugos zonos (III skyrius, vienuoliktasis skirsnis)	0,0297	0,1571
13.	8907/0005:0263	4400-2359-1277	Širvintų r. sav. Žarnavagių k.	2012-05-10	Žemės ūkio	Kiti žemės ūkio paskirties žemės sklypai	Preliminarūs matavimai	-	-	Vandens tiekimo ir nuotekų, paviršinių nuotekų tvarkymo infrastruktūros apsaugos zonos (III skyrius, dešimtasis skirsnis)	0,0035	0,0035
14.	8907/7001:0003	4400-4937-2267	Širvintų r. sav.	2018-04-18	Kita	Susisiekimo ir inžinerinių tinklų koridorių teritorijos	Kadastriniai matavimai (LKS-94)	Vandens tiekimo ir nuotekų, paviršinių nuotekų tvarkymo infrastruktūros apsaugos zonos (III skyrius, dešimtasis skirsnis)	0,2369	Vandens tiekimo ir nuotekų, paviršinių nuotekų tvarkymo infrastruktūros apsaugos zonos (III skyrius, dešimtasis skirsnis)	0,1451	0,3820
								Elektroninių ryšių tinklų elektroninių ryšių infrastruktūros apsaugos zonos (III skyrius, vienuoliktasis skirsnis)	1,9791	Elektroninių ryšių tinklų elektroninių ryšių infrastruktūros apsaugos zonos (III skyrius, vienuoliktasis skirsnis)	0,0045	1,9836
15.	8907/7001:0007	4400-5649-5357	Širvintų r. sav. Žarnavagių k.	2021-06-03	Kita	Susisiekimo ir inžinerinių tinklų koridorių teritorijos	Kadastriniai matavimai (LKS-94)	-	-	Vandens tiekimo ir nuotekų, paviršinių nuotekų tvarkymo infrastruktūros apsaugos zonos (III skyrius, dešimtasis skirsnis)	0,0127	0,0127
16.	8907/0005:0127	4400-0729-9862	Širvintų r. sav. Žarnavagių k.	2005-11-20	Žemės ūkio	Kiti žemės ūkio paskirties žemės sklypai	Kadastriniai matavimai (LKS-94)	Vandens tiekimo ir nuotekų, paviršinių nuotekų tvarkymo infrastruktūros apsaugos zonos (III skyrius, dešimtasis skirsnis)	0,0698	Vandens tiekimo ir nuotekų, paviršinių nuotekų tvarkymo infrastruktūros apsaugos zonos (III skyrius, dešimtasis skirsnis)	0,0431	0,1129

[1] Teritorijos, kurios taikomos SŽNS, neįregistruotos Nekilnojamojo turto registre
[2] Bendrame plote neįskaičiuojamos SŽNS teritorijos (jų plotai), kurios įregistruotos kitais pagrindais

Eil. Nr.	Žemės sklypo kadastrinis numeris	Žemės sklypo unikalus numeris	Žemės sklypo adresas	Žemės sklypo suformavimo metai	Žemės sklypo paskirtis	Žemės sklypo naudojimo būdas	Žemės sklypo matavimų tipas	Esamos apsaugos zonos pavadinimas	Esamos apsaugos zonos plotas, ha[1]	Planu nustatomos apsaugos zonos pavadinimas	Planu Nustatomos apsaugos zonos plotas, ha	Įregistruotų ir Planu nustatomų apsaugos zonų bendras plotas, ha[2]
17.	8920/0001:0304	4400-1847-7162	Širvintų r. sav. Liukonių vs.	2009-04-23	Žemės ūkio	Kiti žemės ūkio paskirties žemės sklypai	Preliminarūs matavimai	-	-	Vandens tiekimo ir nuotekų, paviršinių nuotekų tvarkymo infrastruktūros apsaugos zonos (III skyrius, dešimtasis skirsnis)	0,0579	0,0579
								-	-	Elektroninių ryšių tinklų elektroninių ryšių infrastruktūros apsaugos zonos (III skyrius, vienuoliktasis skirsnis)	0,0276	0,0276
18.	8920/0001:0138	8920-0001-0138	Širvintų r. sav. Liukonių vs.	2001-12-19	Miškų ūkio	-	Preliminarūs matavimai	-	-	Vandens tiekimo ir nuotekų, paviršinių nuotekų tvarkymo infrastruktūros apsaugos zonos (III skyrius, dešimtasis skirsnis)	0,0277	0,0277
								-	-	Elektroninių ryšių tinklų elektroninių ryšių infrastruktūros apsaugos zonos (III skyrius, vienuoliktasis skirsnis)	0,0103	0,0103
19.	8907/0005:0111	8920-0001-0020	Širvintų r. sav. Žarnavagių k.	1994-09-16	Žemės ūkio	Kiti žemės ūkio paskirties žemės sklypai	Kadastriniai matavimai (LKS-94)	Vandens tiekimo ir nuotekų, paviršinių nuotekų tvarkymo infrastruktūros apsaugos zonos (III skyrius, dešimtasis skirsnis)	0,1271	Vandens tiekimo ir nuotekų, paviršinių nuotekų tvarkymo infrastruktūros apsaugos zonos (III skyrius, dešimtasis skirsnis)	0,0774	0,2045
20.	8907/0005:0168	4400-1104-1359	Širvintų r. sav. Žarnavagių k.	2007-05-09	Žemės ūkio	Kiti žemės ūkio paskirties žemės sklypai	Preliminarūs matavimai	-	-	Vandens tiekimo ir nuotekų, paviršinių nuotekų tvarkymo infrastruktūros apsaugos zonos (III skyrius, dešimtasis skirsnis)	0,2019	0,2019
21.	8920/0001:0067	8920-0001-0067	Širvintų r. sav. Liukonių vs.	2000-03-31	Žemės ūkio	-	Preliminarūs matavimai	-	-	Vandens tiekimo ir nuotekų, paviršinių nuotekų tvarkymo infrastruktūros apsaugos zonos (III skyrius, dešimtasis skirsnis)	0,0599	0,0599
								-	-	Elektroninių ryšių tinklų elektroninių ryšių infrastruktūros apsaugos zonos (III skyrius, vienuoliktasis skirsnis)	0,0286	0,0286

[1] Teritorijos, kurios taikomos SŽNS, neįregistruotos Nekilnojamojo turto registre
[2] Bendrame plote neįskaičiuojamos SŽNS teritorijos (jų plotai), kurios įregistruotos kitais pagrindais

Eil. Nr.	Žemės sklypo kadastrinis numeris	Žemės sklypo unikalus numeris	Žemės sklypo adresas	Žemės sklypo suformavimo metai	Žemės sklypo paskirtis	Žemės sklypo naudojimo būdas	Žemės sklypo matavimų tipas	Esamos apsaugos zonos pavadinimas	Esamos apsaugos zonos plotas, ha[1]	Planu nustatomos apsaugos zonos pavadinimas	Planu Nustatomos apsaugos zonos plotas, ha	Įregistruotų ir Planu nustatomų apsaugos zonų bendras plotas, ha[2]
22.	8920/7001:0002	4400-5616-7365	Širvintų r. sav.	2021-04-15	Kita	Susisiekimo ir inžinerinių tinklų koridorių teritorijos	Kadastriniai matavimai (LKS-94)	-	-	Elektroninių ryšių tinklų elektroninių ryšių infrastruktūros apsaugos zonos (III skyrius, vienuoliktasis skirsnis)	0,0038	0,0038
23.	8920/0001:0020	4400-2747-6420	Širvintų r. sav. Liukonių vs.	2013-09-10	Žemės ūkio	Kiti žemės ūkio paskirties žemės sklypai	Kadastriniai matavimai (LKS-94)	-	-	Vandens tiekimo ir nuotekų, paviršinių nuotekų tvarkymo infrastruktūros apsaugos zonos (III skyrius, dešimtasis skirsnis)	0,2023	0,2023
								Elektroninių ryšių tinklų elektroninių ryšių infrastruktūros apsaugos zonos (III skyrius, vienuoliktasis skirsnis)	0,1096	Elektroninių ryšių tinklų elektroninių ryšių infrastruktūros apsaugos zonos (III skyrius, vienuoliktasis skirsnis)	0,1159	0,2254
24.	8975/0003:0007	8975-0003-0007	Širvintų r. sav. Vičiūnų k.	1995-03-23	Žemės ūkio	Kiti žemės ūkio paskirties žemės sklypai	Kadastriniai matavimai (LKS-94)	-	-	Elektroninių ryšių tinklų elektroninių ryšių infrastruktūros apsaugos zonos (III skyrius, vienuoliktasis skirsnis)	0,0645	0,0645
25.	8920/0002:0011	8920-0002-0011	Širvintų r. sav. Steporių k.	1996-12-05	Žemės ūkio	-	Preliminarūs matavimai	-	-	Elektroninių ryšių tinklų elektroninių ryšių infrastruktūros apsaugos zonos (III skyrius, vienuoliktasis skirsnis)	0,0449	0,0449
26.	8975/0003:0029	8975-0003-0029	Širvintų r. sav. Vičiūnų k.	1995-03-09	Žemės ūkio	-	Kadastriniai matavimai (LKS-94)	-	-	Elektroninių ryšių tinklų elektroninių ryšių infrastruktūros apsaugos zonos (III skyrius, vienuoliktasis skirsnis)	0,0099	0,0099
27.	8975/0003:0296	4400-0906-6177	Širvintų r. sav. Nugarų vs.	2006-07-19	Žemės ūkio	Kiti žemės ūkio paskirties žemės sklypai	Preliminarūs matavimai	-	-	Elektroninių ryšių tinklų elektroninių ryšių infrastruktūros apsaugos zonos (III skyrius, vienuoliktasis skirsnis)	0,1072	0,1072
28.	8975/0003:0034	8975-0003-0034	Širvintų r. sav. Vičiūnų k.	1994-12-09	Žemės ūkio	-	Kadastriniai matavimai (LKS-94)	-	-	Elektroninių ryšių tinklų elektroninių ryšių infrastruktūros apsaugos zonos (III skyrius, vienuoliktasis skirsnis)	0,0417	0,0417
29.	8920/0002:0049	4400-2630-2978	Širvintų r. sav. Blendės k.	2013-04-02	Žemės ūkio	Kiti žemės ūkio paskirties žemės sklypai	Kadastriniai matavimai (LKS-94)	-	-	Elektroninių ryšių tinklų elektroninių ryšių infrastruktūros apsaugos zonos (III skyrius, vienuoliktasis skirsnis)	0,0348	0,0348

[1] Teritorijos, kurios taikomos SŽNS, neįregistruotos Nekilnojamojo turto registre
[2] Bendrame plote neįskaičiuojamos SŽNS teritorijos (jų plotai), kurios įregistruotos kitais pagrindais

Eil. Nr.	Žemės sklypo kadastrinis numeris	Žemės sklypo unikalus numeris	Žemės sklypo adresas	Žemės sklypo suformavimo metai	Žemės sklypo paskirtis	Žemės sklypo naudojimo būdas	Žemės sklypo matavimų tipas	Esamos apsaugos zonos pavadinimas	Esamos apsaugos zonos plotas, ha[1]	Planu nustatomos apsaugos zonos pavadinimas	Planu Nustatomos apsaugos zonos plotas, ha	Įregistruotų ir Planu nustatomų apsaugos zonų bendras plotas, ha[2]
30.	8920/0002:0370	4400-1855-2388	Širvintų r. sav. Steporių k.	2009-05-14	Žemės ūkio	Kiti žemės ūkio paskirties žemės sklypai	Kadastriniai matavimai (LKS-94)	-	-	Elektroninių ryšių tinklų elektroninių ryšių infrastruktūros apsaugos zonos (III skyrius, vienuoliktasis skirsnis)	0,0046	0,0046
31.	8920/0002:0328	4400-1593-8090	Širvintų r. sav. Steporių k.	2008-06-12	Žemės ūkio	Kiti žemės ūkio paskirties žemės sklypai	Kadastriniai matavimai (LKS-94)	Elektroninių ryšių tinklų elektroninių ryšių infrastruktūros apsaugos zonos (III skyrius, vienuoliktasis skirsnis)	0,2277	Elektroninių ryšių tinklų elektroninių ryšių infrastruktūros apsaugos zonos (III skyrius, vienuoliktasis skirsnis)	0,1124	0,3401
32.	8975/0003:0115	8975-0003-0115	Širvintų r. sav. Nugarų vs. 1	2000-01-12	Žemės ūkio	-	Preliminarūs matavimai	-	-	Elektroninių ryšių tinklų elektroninių ryšių infrastruktūros apsaugos zonos (III skyrius, vienuoliktasis skirsnis)	0,0384	0,0384
33.	8975/0003:0356	4400-1594-4397	Širvintų r. sav. Krašienos k.	2008-06-13	Žemės ūkio	Kiti žemės ūkio paskirties žemės sklypai	Preliminarūs matavimai	-	-	Elektroninių ryšių tinklų elektroninių ryšių infrastruktūros apsaugos zonos (III skyrius, vienuoliktasis skirsnis)	0,0293	0,0293
34.	8975/0003:0234	4400-0510-1175	Širvintų r. sav. Markūnų vs.	2005-01-25	Miškų ūkio	-	Preliminarūs matavimai	-	-	Elektroninių ryšių tinklų elektroninių ryšių infrastruktūros apsaugos zonos (III skyrius, vienuoliktasis skirsnis)	0,0192	0,0192
35.	8920/0002:0047	4400-2614-4501	Širvintų r. sav. Blendės k.	2013-03-08	Žemės ūkio	Kiti žemės ūkio paskirties žemės sklypai	Kadastriniai matavimai (LKS-94)	-	-	Elektroninių ryšių tinklų elektroninių ryšių infrastruktūros apsaugos zonos (III skyrius, vienuoliktasis skirsnis)	0,1400	0,1400
36.	8920/0001:0349	4400-4704-5094	Širvintų r. sav. Liukonių vs.	2017-08-31	Miškų ūkio	Ūkinių miškų sklypai	Kadastriniai matavimai (LKS-94)	Elektroninių ryšių tinklų elektroninių ryšių infrastruktūros apsaugos zonos (III skyrius, vienuoliktasis skirsnis)	0,0774	Elektroninių ryšių tinklų elektroninių ryšių infrastruktūros apsaugos zonos (III skyrius, vienuoliktasis skirsnis)	0,0527	0,1301
37.	8920/0002:0360	4400-1809-4981	Širvintų r. sav. Steporių k.	2009-01-28	Žemės ūkio	Kiti žemės ūkio paskirties žemės sklypai	Preliminarūs matavimai	-	-	Elektroninių ryšių tinklų elektroninių ryšių infrastruktūros apsaugos zonos (III skyrius, vienuoliktasis skirsnis)	0,0328	0,0328
38.	8975/0003:0437	4400-5050-8677	Širvintų r. sav. Krašienos k.	2020-11-05	Miškų ūkio	Ūkinių miškų sklypai	Kadastriniai matavimai (LKS-94)	-	-	Elektroninių ryšių tinklų elektroninių ryšių infrastruktūros apsaugos zonos (III skyrius, vienuoliktasis skirsnis)	0,0152	0,0152

[1] Teritorijos, kurios taikomos SŽNS, neįregistruotos Nekilnojamojo turto registre
[2] Bendrame plote neįskaičiuojamos SŽNS teritorijos (jų plotai), kurios įregistruotos kitais pagrindais

Eil. Nr.	Žemės sklypo kadastrinis numeris	Žemės sklypo unikalus numeris	Žemės sklypo adresas	Žemės sklypo suformavimo metai	Žemės sklypo paskirtis	Žemės sklypo naudojimo būdas	Žemės sklypo matavimų tipas	Esamos apsaugos zonos pavadinimas	Esamos apsaugos zonos plotas, ha[1]	Planu nustatomos apsaugos zonos pavadinimas	Planu Nustatomos apsaugos zonos plotas, ha	Įregistruotų ir Planu nustatomų apsaugos zonų bendras plotas, ha[2]
39.	8920/0001:0160	4400-0302-3394	Širvintų r. sav. Liukonių vs.	2004-05-19	Miškų ūkio	-	Preliminarūs matavimai	-	-	Elektroninių ryšių tinklų elektroninių ryšių infrastruktūros apsaugos zonos (III skyrius, vienuoliktasis skirsnis)	0,0109	0,0109
40.	8920/0001:0346	4400-4693-2005	Širvintų r. sav. Liukonių vs.	2017-08-07	Žemės ūkio	-	Kadastriniai matavimai (LKS-94)	Elektroninių ryšių tinklų elektroninių ryšių infrastruktūros apsaugos zonos (III skyrius, vienuoliktasis skirsnis)	0,0429	Elektroninių ryšių tinklų elektroninių ryšių infrastruktūros apsaugos zonos (III skyrius, vienuoliktasis skirsnis)	0,0342	0,0771
41.	8920/0001:0236	4400-0926-9016	Širvintų r. sav. Blendės k.	2006-08-21	Žemės ūkio	Kiti žemės ūkio paskirties žemės sklypai	Kadastriniai matavimai (LKS-94)	Elektroninių ryšių tinklų elektroninių ryšių infrastruktūros apsaugos zonos (III skyrius, vienuoliktasis skirsnis)	0,1071	Elektroninių ryšių tinklų elektroninių ryšių infrastruktūros apsaugos zonos (III skyrius, vienuoliktasis skirsnis)	0,0532	0,1603
42.	8920/0001:0129	8920-0001-0129	Širvintų r. sav. Liukonių vs.	2002-01-24	Žemės ūkio	-	Preliminarūs matavimai	-	-	Elektroninių ryšių tinklų elektroninių ryšių infrastruktūros apsaugos zonos (III skyrius, vienuoliktasis skirsnis)	0,0229	0,0229
43.	8920/0001:0106	8920-0001-0106	Širvintų r. sav. Liukonių vs.	2000-02-17	Kita	Susisiekimo ir inžinerinių komunikacijų aptarnavimo objektų teritorijos	Kadastriniai matavimai (LKS-94)	-	-	Elektroninių ryšių tinklų elektroninių ryšių infrastruktūros apsaugos zonos (III skyrius, vienuoliktasis skirsnis)	0,0009	0,0009
44.	8975/0003:0237	4400-0517-5154	Širvintų r. sav. Vičiūnų k.	2005-02-03	Žemės ūkio	-	Preliminarūs matavimai	-	-	Elektroninių ryšių tinklų elektroninių ryšių infrastruktūros apsaugos zonos (III skyrius, vienuoliktasis skirsnis)	0,0140	0,0140
45.	8975/0003:0251	4400-0531-2916	Širvintų r. sav. Krašienos k.	2005-02-23	Miškų ūkio	-	Preliminarūs matavimai	-	-	Elektroninių ryšių tinklų elektroninių ryšių infrastruktūros apsaugos zonos (III skyrius, vienuoliktasis skirsnis)	0,0694	0,0694
46.	8975/0003:0385	4400-2131-9139	Širvintų r. sav. Krašienos k.	2011-01-24	Žemės ūkio	Kiti žemės ūkio paskirties žemės sklypai	Kadastriniai matavimai (LKS-94)	Elektroninių ryšių tinklų elektroninių ryšių infrastruktūros apsaugos zonos (III skyrius, vienuoliktasis skirsnis)	0,2137	Elektroninių ryšių tinklų elektroninių ryšių infrastruktūros apsaugos zonos (III skyrius, vienuoliktasis skirsnis)	0,1067	0,3204
47.	8975/7001:0001	4400-4571-3335	Širvintų r. sav.	2017-04-18	Kita	Susisiekimo ir inžinerinių tinklų koridorių teritorijos	Kadastriniai matavimai (LKS-94)	Elektroninių ryšių tinklų elektroninių ryšių infrastruktūros apsaugos zonos (III skyrius, vienuoliktasis skirsnis)	0,2405	Elektroninių ryšių tinklų elektroninių ryšių infrastruktūros apsaugos zonos (III skyrius, vienuoliktasis skirsnis)	0,0038	0,2443

[1] Teritorijos, kurios taikomos SŽNS, neįregistruotos Nekilnojamojo turto registre
[2] Bendrame plote neįskaičiuojamos SŽNS teritorijos (jų plotai), kurios įregistruotos kitais pagrindais

Eil. Nr.	Žemės sklypo kadastrinis numeris	Žemės sklypo unikalus numeris	Žemės sklypo adresas	Žemės sklypo suformavimo metai	Žemės sklypo paskirtis	Žemės sklypo naudojimo būdas	Žemės sklypo matavimų tipas	Esamos apsaugos zonos pavadinimas	Esamos apsaugos zonos plotas, ha[1]	Planu nustatomos apsaugos zonos pavadinimas	Planu Nustatomos apsaugos zonos plotas, ha	Įregistruotų ir Planu nustatomų apsaugos zonų bendras plotas, ha[2]
48.	8920/0002:0373	4400-1941-7496	Širvintų r. sav. Steporių k.	2009-06-25	Žemės ūkio	Kiti žemės ūkio paskirties žemės sklypai	Kadastriniai matavimai (LKS-94)	-	-	Elektroninių ryšių tinklų elektroninių ryšių infrastruktūros apsaugos zonos (III skyrius, vienuoliktasis skirsnis)	0,1008	0,1008
49.	8920/0002:0025	8920-0002-0025	Širvintų r. sav. Steporių k. Liepų g. 7	1999-03-17	Žemės ūkio	-	Preliminarūs matavimai	-	-	Elektroninių ryšių tinklų elektroninių ryšių infrastruktūros apsaugos zonos (III skyrius, vienuoliktasis skirsnis)	0,0322	0,0322
50.	8975/0003:0235	4400-0500-1984	Širvintų r. sav. Markūnų vs.	2005-01-12	Miškų ūkio	-	Preliminarūs matavimai	-	-	Elektroninių ryšių tinklų elektroninių ryšių infrastruktūros apsaugos zonos (III skyrius, vienuoliktasis skirsnis)	0,0225	0,0225
51.	8975/0003:0157	4400-2524-8196	Širvintų r. sav. Vičiūnų k.	2012-12-19	Žemės ūkio	Kiti žemės ūkio paskirties žemės sklypai	Kadastriniai matavimai (LKS-94)	-	-	Elektroninių ryšių tinklų elektroninių ryšių infrastruktūros apsaugos zonos (III skyrius, vienuoliktasis skirsnis)	0,0038	0,0038
52.	8975/0003:0386	4400-2131-9348	Širvintų r. sav. Vičiūnų k.	2011-01-24	Žemės ūkio	Kiti žemės ūkio paskirties žemės sklypai	Kadastriniai matavimai (LKS-94)	Elektroninių ryšių tinklų elektroninių ryšių infrastruktūros apsaugos zonos (III skyrius, vienuoliktasis skirsnis)	0,1282	Elektroninių ryšių tinklų elektroninių ryšių infrastruktūros apsaugos zonos (III skyrius, vienuoliktasis skirsnis)	0,0642	0,1924
53.	8975/0003:0300	4400-0906-8660	Širvintų r. sav. Vičiūnų k.	2006-07-19	Žemės ūkio	Kiti žemės ūkio paskirties žemės sklypai	Preliminarūs matavimai	-	-	Elektroninių ryšių tinklų elektroninių ryšių infrastruktūros apsaugos zonos (III skyrius, vienuoliktasis skirsnis)	0,0686	0,0686
54.	8920/0001:0119	8920-0001-0119	Širvintų r. sav. Liukonių vs.	2000-06-15	Miškų ūkio	-	Preliminarūs matavimai	-	-	Elektroninių ryšių tinklų elektroninių ryšių infrastruktūros apsaugos zonos (III skyrius, vienuoliktasis skirsnis)	0,0071	0,0071
55.	8975/0003:0244	4400-0522-9728	Širvintų r. sav. Vičiūnų k.	2005-02-10	Žemės ūkio	-	Preliminarūs matavimai	-	-	Elektroninių ryšių tinklų elektroninių ryšių infrastruktūros apsaugos zonos (III skyrius, vienuoliktasis skirsnis)	0,0166	0,0166
56.	8920/0002:0327	4400-1593-7849	Širvintų r. sav. Steporių k.	2008-06-12	Žemės ūkio	Kiti žemės ūkio paskirties žemės sklypai	Kadastriniai matavimai (LKS-94)	Elektroninių ryšių tinklų elektroninių ryšių infrastruktūros apsaugos zonos (III skyrius, vienuoliktasis skirsnis)	0,1161	Elektroninių ryšių tinklų elektroninių ryšių infrastruktūros apsaugos zonos (III skyrius, vienuoliktasis skirsnis)	0,0578	0,1739

[1] Teritorijos, kurios taikomos SŽNS, neįregistruotos Nekilnojamojo turto registre
[2] Bendrame plote neįskaičiuojamos SŽNS teritorijos (jų plotai), kurios įregistruotos kitais pagrindais

Eil. Nr.	Žemės sklypo kadastrinis numeris	Žemės sklypo unikalus numeris	Žemės sklypo adresas	Žemės sklypo suformavimo metai	Žemės sklypo paskirtis	Žemės sklypo naudojimo būdas	Žemės sklypo matavimų tipas	Esamos apsaugos zonos pavadinimas	Esamos apsaugos zonos plotas, ha[1]	Planu nustatomos apsaugos zonos pavadinimas	Planu Nustatomos apsaugos zonos plotas, ha	Įregistruotų ir Planu nustatomų apsaugos zonų bendras plotas, ha[2]
57.	8920/0001:0297	4400-1802-1139	Širvintų r. sav. Liukonių vs.	2009-01-12	Žemės ūkio	Kiti žemės ūkio paskirties žemės sklypai	Preliminarūs matavimai	-	-	Elektroninių ryšių tinklų elektroninių ryšių infrastruktūros apsaugos zonos (III skyrius, vienuoliktasis skirsnis)	0,0647	0,0647
58.	8920/0002:0054	4400-2685-2680	Širvintų r. sav. Steporių k.	2013-06-18	Žemės ūkio	Kiti žemės ūkio paskirties žemės sklypai	Kadastriniai matavimai (LKS-94)	-	-	Elektroninių ryšių tinklų elektroninių ryšių infrastruktūros apsaugos zonos (III skyrius, vienuoliktasis skirsnis)	0,0389	0,0389
59.	8975/0003:0243	4400-0522-9612	Širvintų r. sav. Vičiūnų k.	2005-02-10	Žemės ūkio	-	Preliminarūs matavimai	-	-	Elektroninių ryšių tinklų elektroninių ryšių infrastruktūros apsaugos zonos (III skyrius, vienuoliktasis skirsnis)	0,0121	0,0121
60.	8920/0001:0102	8920-0001-0102	Širvintų r. sav. Liukonių vs.	2000-02-17	Kita	Susisiekimo ir inžinerinių tinklų koridorių teritorijos	Kadastriniai matavimai (LKS-94)	-	-	Elektroninių ryšių tinklų elektroninių ryšių infrastruktūros apsaugos zonos (III skyrius, vienuoliktasis skirsnis)	0,0018	0,0018
								Elektros tinklų apsaugos zonos (III skyrius, ketvirtasis skirsnis)	0,0041	Elektros tinklų apsaugos zonos (III skyrius, ketvirtasis skirsnis)	0,0003	0,0044
61.	8920/0002:0236	4400-0821-0400	Širvintų r. sav. Steporių k.	2006-03-23	Žemės ūkio	Kiti žemės ūkio paskirties žemės sklypai	Preliminarūs matavimai	-	-	Elektroninių ryšių tinklų elektroninių ryšių infrastruktūros apsaugos zonos (III skyrius, vienuoliktasis skirsnis)	0,0077	0,0077
62.	8920/0002:0014	8920-0002-0014	Širvintų r. sav. Steporių k.	2000-03-31	Miškų ūkio	Ūkinių miškų sklypai	Kadastriniai matavimai (LKS-94)	Elektroninių ryšių tinklų elektroninių ryšių infrastruktūros apsaugos zonos (III skyrius, vienuoliktasis skirsnis)	0,0543	Elektroninių ryšių tinklų elektroninių ryšių infrastruktūros apsaugos zonos (III skyrius, vienuoliktasis skirsnis)	0,0177	0,0720
63.	8920/0001:0105	8920-0001-0105	Širvintų r. sav. Liukonių vs.	2000-02-17	Kita	Susisiekimo ir inžinerinių tinklų koridorių teritorijos	Kadastriniai matavimai (LKS-94)	-	-	Elektroninių ryšių tinklų elektroninių ryšių infrastruktūros apsaugos zonos (III skyrius, vienuoliktasis skirsnis)	0,0004	0,0004
64.	8920/0001:0311	4400-1995-5082	Širvintų r. sav. Liukonių vs.	2009-11-17	Kita	Susisiekimo ir inžinerinių tinklų koridorių teritorijos	Kadastriniai matavimai (LKS-94)	-	-	Elektroninių ryšių tinklų elektroninių ryšių infrastruktūros apsaugos zonos (III skyrius, vienuoliktasis skirsnis)	0,0006	0,0006

[1] Teritorijos, kurios taikomos SŽNS, neįregistruotos Nekilnojamojo turto registre
[2] Bendrame plote neįskaičiuojamos SŽNS teritorijos (jų plotai), kurios įregistruotos kitais pagrindais

Eil. Nr.	Žemės sklypo kadastrinis numeris	Žemės sklypo unikalus numeris	Žemės sklypo adresas	Žemės sklypo suformavimo metai	Žemės sklypo paskirtis	Žemės sklypo naudojimo būdas	Žemės sklypo matavimų tipas	Esamos apsaugos zonos pavadinimas	Esamos apsaugos zonos plotas, ha[1]	Planu nustatomos apsaugos zonos pavadinimas	Planu Nustatomos apsaugos zonos plotas, ha	Įregistruotų ir Planu nustatomų apsaugos zonų bendras plotas, ha[2]
65.	8920/0001:0161	4400-0312-6965	Širvintų r. sav. Blendės k.	2004-05-30	Miškų ūkio	-	Preliminarūs matavimai	-	-	Elektroninių ryšių tinklų elektroninių ryšių infrastruktūros apsaugos zonos (III skyrius, vienuoliktasis skirsnis)	0,0302	0,0302
66.	8975/0003:0032	8975-0003-0032	Širvintų r. sav. Vičiūnų k.	1995-04-07	Žemės ūkio	-	Preliminarūs matavimai	-	-	Elektroninių ryšių tinklų elektroninių ryšių infrastruktūros apsaugos zonos (III skyrius, vienuoliktasis skirsnis)	0,0246	0,0246
67.	8907/0005:0202	4400-1630-0946	Širvintų r. sav. Žarnavagių k.	2008-08-06	Kita	Susisiekimo ir inžinerinių tinklų koridorių teritorijos	Kadastriniai matavimai (LKS-94)	Elektroninių ryšių tinklų elektroninių ryšių infrastruktūros apsaugos zonos (III skyrius, vienuoliktasis skirsnis)	0,0506	Elektroninių ryšių tinklų elektroninių ryšių infrastruktūros apsaugos zonos (III skyrius, vienuoliktasis skirsnis)	0,0353	0,0859
68.	8920/0001:0298	4400-1802-1417	Širvintų r. sav. Blendės k.	2009-01-12	Miškų ūkio	Ūkinių miškų sklypai	Preliminarūs matavimai	-	-	Elektroninių ryšių tinklų elektroninių ryšių infrastruktūros apsaugos zonos (III skyrius, vienuoliktasis skirsnis)	0,0545	0,0545
69.	8975/0003:0382	4400-2110-3879	Širvintų r. sav. Krašienos k.	2010-11-19	Miškų ūkio	Ūkinių miškų sklypai	Kadastriniai matavimai (LKS-94)	-	-	Elektroninių ryšių tinklų elektroninių ryšių infrastruktūros apsaugos zonos (III skyrius, vienuoliktasis skirsnis)	0,0430	0,0430
70.	8920/0001:0302	4400-1816-8666	Širvintų r. sav. Liukonių vs.	2009-02-12	Žemės ūkio	Kiti žemės ūkio paskirties žemės sklypai	Preliminarūs matavimai	-	-	Elektroninių ryšių tinklų elektroninių ryšių infrastruktūros apsaugos zonos (III skyrius, vienuoliktasis skirsnis)	0,0300	0,0300
71.	8975/0003:0384	4400-2110-4054	Širvintų r. sav.	2010-11-19	Miškų ūkio	Ūkinių miškų sklypai	Kadastriniai matavimai (LKS-94)	-	-	Elektroninių ryšių tinklų elektroninių ryšių infrastruktūros apsaugos zonos (III skyrius, vienuoliktasis skirsnis)	0,7180	0,7180
72.	8920/0002:0329	4400-1593-8396	Širvintų r. sav. Blendės k.	2008-06-12	Žemės ūkio	Kiti žemės ūkio paskirties žemės sklypai	Kadastriniai matavimai (LKS-94)	Elektroninių ryšių tinklų elektroninių ryšių infrastruktūros apsaugos zonos (III skyrius, vienuoliktasis skirsnis)	0,1359	Elektroninių ryšių tinklų elektroninių ryšių infrastruktūros apsaugos zonos (III skyrius, vienuoliktasis skirsnis)	0,0637	0,1996
73.	8920/0002:0292	4400-1135-1685	Širvintų r. sav. Steporių k.	2007-06-07	Miškų ūkio	Ūkinių miškų sklypai	Preliminarūs matavimai	-	-	Elektroninių ryšių tinklų elektroninių ryšių infrastruktūros apsaugos zonos (III skyrius, vienuoliktasis skirsnis)	0,0278	0,0278

[1] Teritorijos, kurios taikomos SŽNS, neįregistruotos Nekilnojamojo turto registre
[2] Bendrame plote neįskaičiuojamos SŽNS teritorijos (jų plotai), kurios įregistruotos kitais pagrindais

Eil. Nr.	Žemės sklypo kadastrinis numeris	Žemės sklypo unikalus numeris	Žemės sklypo adresas	Žemės sklypo suformavimo metai	Žemės sklypo paskirtis	Žemės sklypo naudojimo būdas	Žemės sklypo matavimų tipas	Esamos apsaugos zonos pavadinimas	Esamos apsaugos zonos plotas, ha[1]	Planu nustatomos apsaugos zonos pavadinimas	Planu Nustatomos apsaugos zonos plotas, ha	Įregistruotų ir Planu nustatomų apsaugos zonų bendras plotas, ha[2]
74.	8920/0001:0310	4400-1995-4993	Širvintų r. sav. Liukonių vs.	2009-11-17	Kita	Susisiekimo ir inžinerinių komunikacijų aptarnavimo objektų teritorijos	Kadastriniai matavimai (LKS-94)	-	-	Elektroninių ryšių tinklų elektroninių ryšių infrastruktūros apsaugos zonos (III skyrius, vienuoliktasis skirsnis)	0,0018	0,0018
75.	8920/0002:0368	4400-1846-9871	Širvintų r. sav. Steporių k.	2009-04-21	Žemės ūkio	Kiti žemės ūkio paskirties žemės sklypai	Preliminarūs matavimai	-	-	Elektroninių ryšių tinklų elektroninių ryšių infrastruktūros apsaugos zonos (III skyrius, vienuoliktasis skirsnis)	0,0557	0,0557
76.	8975/0003:0319	4400-1094-5401	Širvintų r. sav. Vičiūnų k.	2007-05-02	Žemės ūkio	Kiti žemės ūkio paskirties žemės sklypai	Preliminarūs matavimai	-	-	Elektroninių ryšių tinklų elektroninių ryšių infrastruktūros apsaugos zonos (III skyrius, vienuoliktasis skirsnis)	0,0076	0,0076
77.	8940/0001:0142	8940-0001-0142	Širvintų r. sav. Kantrimiškio k. Miško g. 5	1999-06-08	Kita	Susisiekimo ir inžinerinių komunikacijų aptarnavimo objektų teritorijos	Kadastriniai matavimai (LKS-94)	-	-	Vandens tiekimo ir nuotekų, paviršinių nuotekų tvarkymo infrastruktūros apsaugos zonos (III skyrius, dešimtasis skirsnis)	0,0200	0,0080
78.	8940/0001:0346	4400-1392-3485	Širvintų r. sav. Kantrimiškio k. Miško g. 3A	2003-12-29	Žemės ūkio	Kiti žemės ūkio paskirties žemės sklypai	Kadastriniai matavimai (LKS-94)	-	-	Vandens tiekimo ir nuotekų, paviršinių nuotekų tvarkymo infrastruktūros apsaugos zonos (III skyrius, dešimtasis skirsnis)	0,0002	0,0002
Bendras žemės sklypų, kuriems planu nustatomos Elektros tinklų apsaugos zonos (III skyrius, ketvirtasis skirsnis) (kodas 106) plotas, ha											**0,0003**	
Bendras žemės sklypų, kuriems planu nustatomos Melioracijos statinių apsaugos juostos (VI skyrius, antrasis skirsnis) (kodas 121) plotas, ha											**4,3444**	-
Bendras žemės sklypų, kuriems planu nustatomos Vandens tiekimo ir nuotekų, paviršinių nuotekų tvarkymo infrastruktūros apsaugos zonos (III skyrius, dešimtasis skirsnis) (kodas 149) plotas, ha											**1,4026**	-
Bendras žemės sklypų, kuriems planu nustatomos Elektroninių ryšių tinklų elektroninių ryšių infrastruktūros apsaugos zonos (III skyrius, vienuoliktasis skirsnis) (kodas 101) plotas, ha											**3,0880**	-

[1] Teritorijos, kurios taikomos SŽNS, neįregistruotos Nekilnojamojo turto registre
[2] Bendrame plote neįskaičiuojamos SŽNS teritorijos (jų plotai), kurios įregistruotos kitais pagrindais

5. lentelė. Laisvos valstybinės žemės teritorijų, kuriose nustatomos magistralinių dujotiekių ir naftotiekių (produktotiekių) apsaugos zonos, elektroninių ryšių tinklų elektroninių ryšių infrastruktūros apsaugos zonos, elektros tinklų apsaugos zonos, vandens tiekimo ir nuotekų, paviršinių nuotekų tvarkymo infrastruktūros apsaugos zonos ir melioracijos statinių apsaugos juosta, sąrašas

Nesuformuoto Žemės sklypo Eil. Nr.	Kadastro vietovė	Planuojamos apsaugos zonos pavadinimas	Planuojamos apsaugos zonos plotas, ha	Nesuformuoto žemės sklypo centro koordinatė		Nesuformuoto sklypo naudotojo vardas, pavardė/įmonės pavadinimas
				X	Y	
1VŽ	Vičiūnai k.v.	Elektroninių ryšių tinklų elektroninių ryšių infrastruktūros apsaugos zonos (III skyrius, vienuoliktasis skirsnis)	0,0030	6095430.90	572938.86	Nacionalinė žemės tarnyba prie Aplinkos ministerijos
2VŽ	Vičiūnai k.v.	Elektroninių ryšių tinklų elektroninių ryšių infrastruktūros apsaugos zonos (III skyrius, vienuoliktasis skirsnis)	0,0035	6095610.26	571944.51	Nacionalinė žemės tarnyba prie Aplinkos ministerijos
3VŽ	Jauniūnai k.v.	Elektroninių ryšių tinklų elektroninių ryšių infrastruktūros apsaugos zonos (III skyrius, vienuoliktasis skirsnis)	0,0194	6095177.33	569253.20	Nacionalinė žemės tarnyba prie Aplinkos ministerijos
4VŽ	Jauniūnai k.v.	Elektroninių ryšių tinklų elektroninių ryšių infrastruktūros apsaugos zonos (III skyrius, vienuoliktasis skirsnis)	0,0021	6093256.88	565963.86	Nacionalinė žemės tarnyba prie Aplinkos ministerijos
5VŽ	Jauniūnai k.v.	Elektroninių ryšių tinklų elektroninių ryšių infrastruktūros apsaugos zonos (III skyrius, vienuoliktasis skirsnis)	0,0691	6093002.49	565627.92	Nacionalinė žemės tarnyba prie Aplinkos ministerijos
6VŽ	Jauniūnai k.v.	Elektroninių ryšių tinklų elektroninių ryšių infrastruktūros apsaugos zonos (III skyrius, vienuoliktasis skirsnis)	0,0031	6092344.44	564724.24	Nacionalinė žemės tarnyba prie Aplinkos ministerijos
7VŽ	Jauniūnai k.v.	Elektroninių ryšių tinklų elektroninių ryšių infrastruktūros apsaugos zonos (III skyrius, vienuoliktasis skirsnis)	0,1155	6092285.41	564356.34	Nacionalinė žemės tarnyba prie Aplinkos ministerijos
8VŽ	Jauniūnai k.v.	Elektroninių ryšių tinklų elektroninių ryšių infrastruktūros apsaugos zonos (III skyrius, vienuoliktasis skirsnis)	0,0081	6091719.66	563735.70	Nacionalinė žemės tarnyba prie Aplinkos ministerijos

Nesuformuoto Žemės sklypo Eil. Nr.	Kadastro vietovė	Planuojamos apsaugos zonos pavadinimas	Planuojamos apsaugos zonos plotas, ha	Nesuformuoto žemės sklypo centro koordinatė		Nesuformuoto sklypo naudotojo vardas, pavardė/įmonės pavadinimas
				X	Y	
9VŽ	Jauniūnai k.v.	Magistralinių dujotiekių ir naftotiekių (produktotiekių) apsaugos zonos (III skyrius, penktasis skirsnis)	1,5230	6051384.90	582090.27	Nacionalinė žemės tarnyba prie Aplinkos ministerijos
		Elektroninių ryšių tinklų elektroninių ryšių infrastruktūros apsaugos zonos (III skyrius, vienuoliktasis skirsnis)	0,2125			
		Vandens tiekimo ir nuotekų, paviršinių nuotekų tvarkymo infrastruktūros apsaugos zonos (III skyrius, dešimtasis skirsnis)	0,0657			
		Melioracijos statinių apsaugos juosta (VI skyrius, antrasis skirsnis)	1,5230			
10VŽ	Jauniūnai k.v.	Elektroninių ryšių tinklų elektroninių ryšių infrastruktūros apsaugos zonos (III skyrius, vienuoliktasis skirsnis)	0,0058	6091616.58	563785.37	Nacionalinė žemės tarnyba prie Aplinkos ministerijos
11VŽ	Jauniūnai k.v.	Elektroninių ryšių tinklų elektroninių ryšių infrastruktūros apsaugos zonos (III skyrius, vienuoliktasis skirsnis)	0,0033	6091598.71	563754.79	Nacionalinė žemės tarnyba prie Aplinkos ministerijos
12VŽ	Jauniūnai k.v.	Magistralinių dujotiekių ir naftotiekių (produktotiekių) apsaugos zonos (III skyrius, penktasis skirsnis)	0,7233	6091633.91	563373.08	Nacionalinė žemės tarnyba prie Aplinkos ministerijos
		Elektroninių ryšių tinklų elektroninių ryšių infrastruktūros apsaugos zonos (III skyrius, vienuoliktasis skirsnis)	0,0315			
13VŽ	Jauniūnai k.v.	Vandens tiekimo ir nuotekų, paviršinių nuotekų tvarkymo infrastruktūros apsaugos zonos (III skyrius, dešimtasis skirsnis)	0,0323	6091499.22	563463.18	Nacionalinė žemės tarnyba prie Aplinkos ministerijos
		Elektroninių ryšių tinklų elektroninių ryšių infrastruktūros apsaugos zonos (III skyrius, vienuoliktasis skirsnis)	0,0840			
14VŽ	Bartkuškis k.v.	Elektroninių ryšių tinklų elektroninių ryšių infrastruktūros apsaugos zonos (III skyrius, vienuoliktasis skirsnis)	0,0206	6091248.92	563249.28	Nacionalinė žemės tarnyba prie Aplinkos ministerijos

Nesuformuoto Žemės sklypo Eil. Nr.	Kadastro vietovė	Planuojamos apsaugos zonos pavadinimas	Planuojamos apsaugos zonos plotas, ha	Nesuformuoto žemės sklypo centro koordinatė		Nesuformuoto sklypo naudotojo vardas, pavardė/įmonės pavadinimas
15VŽ	Bartkuškis k.v.	Elektroninių ryšių tinklų elektroninių ryšių infrastruktūros apsaugos zonos (III skyrius, vienuoliktasis skirsnis)	0,0105	6091017.42	563491.49	
Bendras valstybinės žemės plotų, **kuriems žemės sklypai nesuformuoti ir kurie patenka į planu nustatomas** Magistralinių dujotiekių ir naftotiekių (produktotiekių) apsaugos zonos (kodas 107) plotas, ha						**2,2463**
Bendras valstybinės žemės plotų, **kuriems žemės sklypai nesuformuoti ir kurie patenka į planu nustatomas** Elektroninių ryšių tinklų elektroninių ryšių infrastruktūros apsaugos zonos (kodas 101) plotas, ha						**0,5920**
Bendras valstybinės žemės plotų, **kuriems žemės sklypai nesuformuoti ir kurie patenka į planu nustatomas** Vandens tiekimo ir nuotekų, paviršinių nuotekų tvarkymo infrastruktūros apsaugos zonos (kodas 149) plotas, ha						**0,0980**
Bendras valstybinės žemės plotų, **kuriems žemės sklypai nesuformuoti ir kurie patenka į planu nustatomas** Melioracijos statinių apsaugos juosta (kodas 121) plotas, ha						**1,5230**

Kodas	Reikšmė
107	Magistralinių dujotiekių ir naftotiekių (produktotiekių) apsaugos zonos (III skyrius, penktasis skirsnis)
101	Elektroninių ryšių tinklų elektroninių ryšių infrastruktūros apsaugos zonos (III skyrius, vienuoliktasis skirsnis)
149	Vandens tiekimo ir nuotekų, paviršinių nuotekų tvarkymo infrastruktūros apsaugos zonos (III skyrius, dešimtasis skirsnis)
121	Melioracijos statinių apsaugos juosta (VI skyrius, antrasis skirsnis)

6. lentelė. Žemės sklypų, patenkančių į tikslinamas magistralinių dujotiekių ir naftotiekių (produktotiekių) apsaugos zonas tikslinamų teritorijų sąrašas.

Eil. Nr.	Žemės sklypo kadastrinis numeris	Žemės sklypo unikalus numeris	Adresas	Įrašo apie teritoriją statusas	Skirtumas m2
1.	8920/0001:0169	4400-0324-4091	Širvintų r. sav. Liukonių vs.	Tikslinamas	+11
2.	8920/0001:0342	4400-4345-0897	Širvintų r. sav. Liukonių vs.	Tikslinamas	+122
3.	8920/0001:0345	4400-4693-2127	Širvintų r. sav. Liukonių vs.	Tikslinamas	-12
4.	8920/0001:0304	4400-1847-7162	Širvintų r. sav. Liukonių vs.	Tikslinamas	+10
5.	8920/0001:0138	8920-0001-0138	Širvintų r. sav. Liukonių vs.	Tikslinamas	+1
6.	8920/0001:0316	4400-2312-7139	Širvintų r. sav. Liukonių vs.	Tikslinamas	+3
7.	8920/0001:0017	4400-2747-4176	Širvintų r. sav. Liukonių vs.	Tikslinamas	+10
8.	8920/0001:0107	8920-0001-0107	Širvintų r. sav. Liukonių vs.	Netikslinamas	0
9.	8920/0001:0159	4400-0294-0554	Širvintų r. sav. Liukonių vs.	Tikslinamas	-5
10.	8920/0001:0097	8920-0001-0097	Širvintų r. sav. Liukonių vs.	Netikslinamas	0
11.	8920/0001:0311	4400-1995-5082	Širvintų r. sav. Liukonių vs.	Netikslinamas	0

Eil. Nr.	Žemės sklypo kadastrinis numeris	Žemės sklypo unikalus numeris	Adresas	Įrašo apie teritoriją statusas	Skirtumas m2
12.	8920/0001:0310	4400-1995-4993	Širvintų r. sav. Liukonių vs.	Netikslinamas	0
13.	8920/0001:0067	8920-0001-0067	Širvintų r. sav. Liukonių vs.	Tikslinamas	+9
14.	8920/0001:0302	4400-1816-8666	Širvintų r. sav. Liukonių vs.	Tikslinamas	+76
15.	8920/0001:0020	4400-2747-6420	Širvintų r. sav. Liukonių vs.	Tikslinamas	+13
16.	8940/0007:0369	4400-1995-4928	Širvintų r. sav. Liukonių vs. 3	Tikslinamas	+138

PATVIRTINTA
Lietuvos Respublikos energetikos ministro
2026 m. d. įsakymu Nr.

ŠIRVINTŲ RAJONO SAVIVALDYBĖS TERITORIJOJE ESANČIŲ MAGISTRALINIŲ DUJOTIEKIŲ IR SUSIJUSIOS INFRASTRUKTŪROS APSAUGOS ZONŲ PLANO TERITORIJŲ SĄRAŠAS

Eil. Nr.	Teritorijos unikalus nr.	Įregistravimo pagrindas	Įregistruotos teritorijos pakeitimo pagrindas
1	100414344	Lietuvos Respublikos energetikos ministerija; 2023-09-22 Širvintų rajono savivaldybės teritorijoje esančių magistralinių dujotiekių ir susijusios infrastruktūros apsaugos zonų planas Nr. 1-307	Nekoreguota
2	100414327	Lietuvos Respublikos energetikos ministerija; 2023-09-22 Širvintų rajono savivaldybės teritorijoje esančių magistralinių dujotiekių ir susijusios infrastruktūros apsaugos zonų planas Nr. 1-307	Nekoreguota
3	100413858	Lietuvos Respublikos energetikos ministerija; 2023-09-22 Širvintų rajono savivaldybės teritorijoje esančių magistralinių dujotiekių ir susijusios infrastruktūros apsaugos zonų planas Nr. 1-307	Nekoreguota
4	100414265	Lietuvos Respublikos energetikos ministerija; 2023-09-22 Širvintų rajono savivaldybės teritorijoje esančių magistralinių dujotiekių ir susijusios infrastruktūros apsaugos zonų planas Nr. 1-307	Nekoreguota
5	100414447	Lietuvos Respublikos energetikos ministerija; 2023-09-22 Širvintų rajono savivaldybės teritorijoje esančių magistralinių dujotiekių ir susijusios infrastruktūros apsaugos zonų planas Nr. 1-307	Nekoreguota
6	100414312	Lietuvos Respublikos energetikos ministerija; 2023-09-22 Širvintų rajono savivaldybės teritorijoje esančių magistralinių dujotiekių ir susijusios infrastruktūros apsaugos zonų planas Nr. 1-307	Nekoreguota
7	100413665	Lietuvos Respublikos energetikos ministerija; 2023-09-22 Širvintų rajono savivaldybės teritorijoje esančių magistralinių dujotiekių ir susijusios infrastruktūros apsaugos zonų planas Nr. 1-307	Nekoreguota
8	100414329	Lietuvos Respublikos energetikos ministerija; 2023-09-22 Širvintų rajono savivaldybės teritorijoje esančių magistralinių dujotiekių ir susijusios infrastruktūros apsaugos zonų planas Nr. 1-307	Nekoreguota
9	100414506	Lietuvos Respublikos energetikos ministerija; 2023-09-22 Širvintų rajono savivaldybės teritorijoje esančių magistralinių dujotiekių ir susijusios infrastruktūros apsaugos zonų planas Nr. 1-307	Nekoreguota
10	100414248	Lietuvos Respublikos energetikos ministerija; 2023-09-22 Širvintų rajono savivaldybės teritorijoje esančių magistralinių dujotiekių ir susijusios infrastruktūros apsaugos zonų planas Nr. 1-307	Nekoreguota

Eil. Nr.	Teritorijos unikalus nr.	Įregistravimo pagrindas	Įregistruotos teritorijos pakeitimo pagrindas
11	100414560	Lietuvos Respublikos energetikos ministerija; 2023-09-22 Širvintų rajono savivaldybės teritorijoje esančių magistralinių dujotiekių ir susijusios infrastruktūros apsaugos zonų planas Nr. 1-307	Nekoreguota
12	100414457	Lietuvos Respublikos energetikos ministerija; 2023-09-22 Širvintų rajono savivaldybės teritorijoje esančių magistralinių dujotiekių ir susijusios infrastruktūros apsaugos zonų planas Nr. 1-307	Nekoreguota
13	100414594	Lietuvos Respublikos energetikos ministerija; 2023-09-22 Širvintų rajono savivaldybės teritorijoje esančių magistralinių dujotiekių ir susijusios infrastruktūros apsaugos zonų planas Nr. 1-307	Nekoreguota
14	100413976	Lietuvos Respublikos energetikos ministerija; 2023-09-22 Širvintų rajono savivaldybės teritorijoje esančių magistralinių dujotiekių ir susijusios infrastruktūros apsaugos zonų planas Nr. 1-307	Nekoreguota
15	100414692	Lietuvos Respublikos energetikos ministerija; 2023-09-22 Širvintų rajono savivaldybės teritorijoje esančių magistralinių dujotiekių ir susijusios infrastruktūros apsaugos zonų planas Nr. 1-307	Nekoreguota
16	100413762	Lietuvos Respublikos energetikos ministerija; 2023-09-22 Širvintų rajono savivaldybės teritorijoje esančių magistralinių dujotiekių ir susijusios infrastruktūros apsaugos zonų planas Nr. 1-307	Nekoreguota
17	100414311	Lietuvos Respublikos energetikos ministerija; 2023-09-22 Širvintų rajono savivaldybės teritorijoje esančių magistralinių dujotiekių ir susijusios infrastruktūros apsaugos zonų planas Nr. 1-307	Nekoreguota
18	100414373	Lietuvos Respublikos energetikos ministerija; 2023-09-22 Širvintų rajono savivaldybės teritorijoje esančių magistralinių dujotiekių ir susijusios infrastruktūros apsaugos zonų planas Nr. 1-307	Nekoreguota
19	100413589	Lietuvos Respublikos energetikos ministerija; 2023-09-22 Širvintų rajono savivaldybės teritorijoje esančių magistralinių dujotiekių ir susijusios infrastruktūros apsaugos zonų planas Nr. 1-307	Nekoreguota
20	100414287	Lietuvos Respublikos energetikos ministerija; 2023-09-22 Širvintų rajono savivaldybės teritorijoje esančių magistralinių dujotiekių ir susijusios infrastruktūros apsaugos zonų planas Nr. 1-307	Nekoreguota
21	100414236	Lietuvos Respublikos energetikos ministerija; 2023-09-22 Širvintų rajono savivaldybės teritorijoje esančių magistralinių dujotiekių ir susijusios infrastruktūros apsaugos zonų planas Nr. 1-307	Nekoreguota
22	100414497	Lietuvos Respublikos energetikos ministerija; 2023-09-22 Širvintų rajono savivaldybės teritorijoje esančių magistralinių dujotiekių ir susijusios infrastruktūros apsaugos zonų planas Nr. 1-307	Nekoreguota
23	100414636	Lietuvos Respublikos energetikos ministerija; 2023-09-22 Širvintų rajono savivaldybės teritorijoje esančių magistralinių dujotiekių ir susijusios infrastruktūros apsaugos zonų planas Nr. 1-307	Nekoreguota

Eil. Nr.	Teritorijos unikalus nr.	Įregistravimo pagrindas	Įregistruotos teritorijos pakeitimo pagrindas
24	100414469	Lietuvos Respublikos energetikos ministerija; 2023-09-22 Širvintų rajono savivaldybės teritorijoje esančių magistralinių dujotiekių ir susijusios infrastruktūros apsaugos zonų planas Nr. 1-307	Nekoreguota
25	100414488	Lietuvos Respublikos energetikos ministerija; 2023-09-22 Širvintų rajono savivaldybės teritorijoje esančių magistralinių dujotiekių ir susijusios infrastruktūros apsaugos zonų planas Nr. 1-307	Nekoreguota
26	100414199	Lietuvos Respublikos energetikos ministerija; 2023-09-22 Širvintų rajono savivaldybės teritorijoje esančių magistralinių dujotiekių ir susijusios infrastruktūros apsaugos zonų planas Nr. 1-307	Nekoreguota
27	100414479	Lietuvos Respublikos energetikos ministerija; 2023-09-22 Širvintų rajono savivaldybės teritorijoje esančių magistralinių dujotiekių ir susijusios infrastruktūros apsaugos zonų planas Nr. 1-307	Nekoreguota
28	100413928	Lietuvos Respublikos energetikos ministerija; 2023-09-22 Širvintų rajono savivaldybės teritorijoje esančių magistralinių dujotiekių ir susijusios infrastruktūros apsaugos zonų planas Nr. 1-307	Nekoreguota
29	100414302	Lietuvos Respublikos energetikos ministerija; 2023-09-22 Širvintų rajono savivaldybės teritorijoje esančių magistralinių dujotiekių ir susijusios infrastruktūros apsaugos zonų planas Nr. 1-307	Nekoreguota
30	100413690	Lietuvos Respublikos energetikos ministerija; 2023-09-22 Širvintų rajono savivaldybės teritorijoje esančių magistralinių dujotiekių ir susijusios infrastruktūros apsaugos zonų planas Nr. 1-307	Nekoreguota
31	100413594	Lietuvos Respublikos energetikos ministerija; 2023-09-22 Širvintų rajono savivaldybės teritorijoje esančių magistralinių dujotiekių ir susijusios infrastruktūros apsaugos zonų planas Nr. 1-307	Nekoreguota
32	100414259	Lietuvos Respublikos energetikos ministerija; 2023-09-22 Širvintų rajono savivaldybės teritorijoje esančių magistralinių dujotiekių ir susijusios infrastruktūros apsaugos zonų planas Nr. 1-307	Nekoreguota
33	100414691	Lietuvos Respublikos energetikos ministerija; 2023-09-22 Širvintų rajono savivaldybės teritorijoje esančių magistralinių dujotiekių ir susijusios infrastruktūros apsaugos zonų planas Nr. 1-307	Nekoreguota
34	100414797	Lietuvos Respublikos energetikos ministerija; 2023-09-22 Širvintų rajono savivaldybės teritorijoje esančių magistralinių dujotiekių ir susijusios infrastruktūros apsaugos zonų planas Nr. 1-307	Nekoreguota
35	100414604	Lietuvos Respublikos energetikos ministerija; 2023-09-22 Širvintų rajono savivaldybės teritorijoje esančių magistralinių dujotiekių ir susijusios infrastruktūros apsaugos zonų planas Nr. 1-307	Nekoreguota
36	100413610	Lietuvos Respublikos energetikos ministerija; 2023-09-22 Širvintų rajono savivaldybės teritorijoje esančių magistralinių dujotiekių ir susijusios infrastruktūros apsaugos zonų planas Nr. 1-307	Nekoreguota

Eil. Nr.	Teritorijos unikalus nr.	Įregistravimo pagrindas	Įregistruotos teritorijos pakeitimo pagrindas
37	100414417	Lietuvos Respublikos energetikos ministerija; 2023-09-22 Širvintų rajono savivaldybės teritorijoje esančių magistralinių dujotiekių ir susijusios infrastruktūros apsaugos zonų planas Nr. 1-307	Nekoreguota
38	100414381	Lietuvos Respublikos energetikos ministerija; 2023-09-22 Širvintų rajono savivaldybės teritorijoje esančių magistralinių dujotiekių ir susijusios infrastruktūros apsaugos zonų planas Nr. 1-307	Nekoreguota
39	100413770	Lietuvos Respublikos energetikos ministerija; 2023-09-22 Širvintų rajono savivaldybės teritorijoje esančių magistralinių dujotiekių ir susijusios infrastruktūros apsaugos zonų planas Nr. 1-307	Nekoreguota
40	100414325	Lietuvos Respublikos energetikos ministerija; 2023-09-22 Širvintų rajono savivaldybės teritorijoje esančių magistralinių dujotiekių ir susijusios infrastruktūros apsaugos zonų planas Nr. 1-307	Nekoreguota
41	100414382	Lietuvos Respublikos energetikos ministerija; 2023-09-22 Širvintų rajono savivaldybės teritorijoje esančių magistralinių dujotiekių ir susijusios infrastruktūros apsaugos zonų planas Nr. 1-307	Nekoreguota
42	100414721	Lietuvos Respublikos energetikos ministerija; 2023-09-22 Širvintų rajono savivaldybės teritorijoje esančių magistralinių dujotiekių ir susijusios infrastruktūros apsaugos zonų planas Nr. 1-307	Nekoreguota
43	100414427	Lietuvos Respublikos energetikos ministerija; 2023-09-22 Širvintų rajono savivaldybės teritorijoje esančių magistralinių dujotiekių ir susijusios infrastruktūros apsaugos zonų planas Nr. 1-307	Nekoreguota
44	100414529	Lietuvos Respublikos energetikos ministerija; 2023-09-22 Širvintų rajono savivaldybės teritorijoje esančių magistralinių dujotiekių ir susijusios infrastruktūros apsaugos zonų planas Nr. 1-307	Nekoreguota
45	100414593	Lietuvos Respublikos energetikos ministerija; 2023-09-22 Širvintų rajono savivaldybės teritorijoje esančių magistralinių dujotiekių ir susijusios infrastruktūros apsaugos zonų planas Nr. 1-307	Nekoreguota
46	100414418	Lietuvos Respublikos energetikos ministerija; 2023-09-22 Širvintų rajono savivaldybės teritorijoje esančių magistralinių dujotiekių ir susijusios infrastruktūros apsaugos zonų planas Nr. 1-307	Nekoreguota
47	100414619	Lietuvos Respublikos energetikos ministerija; 2023-09-22 Širvintų rajono savivaldybės teritorijoje esančių magistralinių dujotiekių ir susijusios infrastruktūros apsaugos zonų planas Nr. 1-307	Nekoreguota
48	100414387	Lietuvos Respublikos energetikos ministerija; 2023-09-22 Širvintų rajono savivaldybės teritorijoje esančių magistralinių dujotiekių ir susijusios infrastruktūros apsaugos zonų planas Nr. 1-307	Nekoreguota
49	100414568	Lietuvos Respublikos energetikos ministerija; 2023-09-22 Širvintų rajono savivaldybės teritorijoje esančių magistralinių dujotiekių ir susijusios infrastruktūros apsaugos zonų planas Nr. 1-307	Nekoreguota

Eil. Nr.	Teritorijos unikalus nr.	Įregistravimo pagrindas	Įregistruotos teritorijos pakeitimo pagrindas
50	100414531	Lietuvos Respublikos energetikos ministerija; 2023-09-22 Širvintų rajono savivaldybės teritorijoje esančių magistralinių dujotiekių ir susijusios infrastruktūros apsaugos zonų planas Nr. 1-307	Nekoreguota
51	100413591	Lietuvos Respublikos energetikos ministerija; 2023-09-22 Širvintų rajono savivaldybės teritorijoje esančių magistralinių dujotiekių ir susijusios infrastruktūros apsaugos zonų planas Nr. 1-307	Nekoreguota
52	100414703	Lietuvos Respublikos energetikos ministerija; 2023-09-22 Širvintų rajono savivaldybės teritorijoje esančių magistralinių dujotiekių ir susijusios infrastruktūros apsaugos zonų planas Nr. 1-307	Nekoreguota
53	100414374	Lietuvos Respublikos energetikos ministerija; 2023-09-22 Širvintų rajono savivaldybės teritorijoje esančių magistralinių dujotiekių ir susijusios infrastruktūros apsaugos zonų planas Nr. 1-307	Nekoreguota
54	100413929	Lietuvos Respublikos energetikos ministerija; 2023-09-22 Širvintų rajono savivaldybės teritorijoje esančių magistralinių dujotiekių ir susijusios infrastruktūros apsaugos zonų planas Nr. 1-307	Nekoreguota
55	100414384	Lietuvos Respublikos energetikos ministerija; 2023-09-22 Širvintų rajono savivaldybės teritorijoje esančių magistralinių dujotiekių ir susijusios infrastruktūros apsaugos zonų planas Nr. 1-307	Nekoreguota
56	100414266	Lietuvos Respublikos energetikos ministerija; 2023-09-22 Širvintų rajono savivaldybės teritorijoje esančių magistralinių dujotiekių ir susijusios infrastruktūros apsaugos zonų planas Nr. 1-307	Nekoreguota
57	100414326	Lietuvos Respublikos energetikos ministerija; 2023-09-22 Širvintų rajono savivaldybės teritorijoje esančių magistralinių dujotiekių ir susijusios infrastruktūros apsaugos zonų planas Nr. 1-307	Nekoreguota
58	100414174	Lietuvos Respublikos energetikos ministerija; 2023-09-22 Širvintų rajono savivaldybės teritorijoje esančių magistralinių dujotiekių ir susijusios infrastruktūros apsaugos zonų planas Nr. 1-307	Nekoreguota
59	100414722	Lietuvos Respublikos energetikos ministerija; 2023-09-22 Širvintų rajono savivaldybės teritorijoje esančių magistralinių dujotiekių ir susijusios infrastruktūros apsaugos zonų planas Nr. 1-307	Nekoreguota
60	100413616	Lietuvos Respublikos energetikos ministerija; 2023-09-22 Širvintų rajono savivaldybės teritorijoje esančių magistralinių dujotiekių ir susijusios infrastruktūros apsaugos zonų planas Nr. 1-307	Nekoreguota
61	100414655	Lietuvos Respublikos energetikos ministerija; 2023-09-22 Širvintų rajono savivaldybės teritorijoje esančių magistralinių dujotiekių ir susijusios infrastruktūros apsaugos zonų planas Nr. 1-307	Nekoreguota
62	100413775	Lietuvos Respublikos energetikos ministerija; 2023-09-22 Širvintų rajono savivaldybės teritorijoje esančių magistralinių dujotiekių ir susijusios infrastruktūros apsaugos zonų planas Nr. 1-307	Nekoreguota

Eil. Nr.	Teritorijos unikalus nr.	Įregistravimo pagrindas	Įregistruotos teritorijos pakeitimo pagrindas
63	100414231	Lietuvos Respublikos energetikos ministerija; 2023-09-22 Širvintų rajono savivaldybės teritorijoje esančių magistralinių dujotiekių ir susijusios infrastruktūros apsaugos zonų planas Nr. 1-307	Nekoreguota
64	100414528	Lietuvos Respublikos energetikos ministerija; 2023-09-22 Širvintų rajono savivaldybės teritorijoje esančių magistralinių dujotiekių ir susijusios infrastruktūros apsaugos zonų planas Nr. 1-307	Nekoreguota
65	100414575	Lietuvos Respublikos energetikos ministerija; 2023-09-22 Širvintų rajono savivaldybės teritorijoje esančių magistralinių dujotiekių ir susijusios infrastruktūros apsaugos zonų planas Nr. 1-307	Nekoreguota
66	100414518	Lietuvos Respublikos energetikos ministerija; 2023-09-22 Širvintų rajono savivaldybės teritorijoje esančių magistralinių dujotiekių ir susijusios infrastruktūros apsaugos zonų planas Nr. 1-307	Nekoreguota
67	100414071	Lietuvos Respublikos energetikos ministerija; 2023-09-22 Širvintų rajono savivaldybės teritorijoje esančių magistralinių dujotiekių ir susijusios infrastruktūros apsaugos zonų planas Nr. 1-307	Nekoreguota
68	100413723	Lietuvos Respublikos energetikos ministerija; 2023-09-22 Širvintų rajono savivaldybės teritorijoje esančių magistralinių dujotiekių ir susijusios infrastruktūros apsaugos zonų planas Nr. 1-307	Nekoreguota
69	100414631	Lietuvos Respublikos energetikos ministerija; 2023-09-22 Širvintų rajono savivaldybės teritorijoje esančių magistralinių dujotiekių ir susijusios infrastruktūros apsaugos zonų planas Nr. 1-307	Nekoreguota
70	100414345	Lietuvos Respublikos energetikos ministerija; 2023-09-22 Širvintų rajono savivaldybės teritorijoje esančių magistralinių dujotiekių ir susijusios infrastruktūros apsaugos zonų planas Nr. 1-307	Nekoreguota
71	100414253	Lietuvos Respublikos energetikos ministerija; 2023-09-22 Širvintų rajono savivaldybės teritorijoje esančių magistralinių dujotiekių ir susijusios infrastruktūros apsaugos zonų planas Nr. 1-307	Nekoreguota
72	100414561	Lietuvos Respublikos energetikos ministerija; 2023-09-22 Širvintų rajono savivaldybės teritorijoje esančių magistralinių dujotiekių ir susijusios infrastruktūros apsaugos zonų planas Nr. 1-307	Nekoreguota
73	100414458	Lietuvos Respublikos energetikos ministerija; 2023-09-22 Širvintų rajono savivaldybės teritorijoje esančių magistralinių dujotiekių ir susijusios infrastruktūros apsaugos zonų planas Nr. 1-307	Nekoreguota
74	100414596	Lietuvos Respublikos energetikos ministerija; 2023-09-22 Širvintų rajono savivaldybės teritorijoje esančių magistralinių dujotiekių ir susijusios infrastruktūros apsaugos zonų planas Nr. 1-307	Nekoreguota
75	100413977	Lietuvos Respublikos energetikos ministerija; 2023-09-22 Širvintų rajono savivaldybės teritorijoje esančių magistralinių dujotiekių ir susijusios infrastruktūros apsaugos zonų planas Nr. 1-307	Nekoreguota

Eil. Nr.	Teritorijos unikalus nr.	Įregistravimo pagrindas	Įregistruotos teritorijos pakeitimo pagrindas
76	100414693	Lietuvos Respublikos energetikos ministerija; 2023-09-22 Širvintų rajono savivaldybės teritorijoje esančių magistralinių dujotiekių ir susijusios infrastruktūros apsaugos zonų planas Nr. 1-307	Nekoreguota
77	100413734	Lietuvos Respublikos energetikos ministerija; 2023-09-22 Širvintų rajono savivaldybės teritorijoje esančių magistralinių dujotiekių ir susijusios infrastruktūros apsaugos zonų planas Nr. 1-307	Nekoreguota
78	100414313	Lietuvos Respublikos energetikos ministerija; 2023-09-22 Širvintų rajono savivaldybės teritorijoje esančių magistralinių dujotiekių ir susijusios infrastruktūros apsaugos zonų planas Nr. 1-307	Nekoreguota
79	100413590	Lietuvos Respublikos energetikos ministerija; 2023-09-22 Širvintų rajono savivaldybės teritorijoje esančių magistralinių dujotiekių ir susijusios infrastruktūros apsaugos zonų planas Nr. 1-307	Nekoreguota
80	100414330	Lietuvos Respublikos energetikos ministerija; 2023-09-22 Širvintų rajono savivaldybės teritorijoje esančių magistralinių dujotiekių ir susijusios infrastruktūros apsaugos zonų planas Nr. 1-307	Nekoreguota
81	100414288	Lietuvos Respublikos energetikos ministerija; 2023-09-22 Širvintų rajono savivaldybės teritorijoje esančių magistralinių dujotiekių ir susijusios infrastruktūros apsaugos zonų planas Nr. 1-307	Nekoreguota
82	100414251	Lietuvos Respublikos energetikos ministerija; 2023-09-22 Širvintų rajono savivaldybės teritorijoje esančių magistralinių dujotiekių ir susijusios infrastruktūros apsaugos zonų planas Nr. 1-307	Nekoreguota
83	100414500	Lietuvos Respublikos energetikos ministerija; 2023-09-22 Širvintų rajono savivaldybės teritorijoje esančių magistralinių dujotiekių ir susijusios infrastruktūros apsaugos zonų planas Nr. 1-307	Nekoreguota
84	100414638	Lietuvos Respublikos energetikos ministerija; 2023-09-22 Širvintų rajono savivaldybės teritorijoje esančių magistralinių dujotiekių ir susijusios infrastruktūros apsaugos zonų planas Nr. 1-307	Nekoreguota
85	100414470	Lietuvos Respublikos energetikos ministerija; 2023-09-22 Širvintų rajono savivaldybės teritorijoje esančių magistralinių dujotiekių ir susijusios infrastruktūros apsaugos zonų planas Nr. 1-307	Nekoreguota
86	100414489	Lietuvos Respublikos energetikos ministerija; 2023-09-22 Širvintų rajono savivaldybės teritorijoje esančių magistralinių dujotiekių ir susijusios infrastruktūros apsaugos zonų planas Nr. 1-307	Nekoreguota
87	100414200	Lietuvos Respublikos energetikos ministerija; 2023-09-22 Širvintų rajono savivaldybės teritorijoje esančių magistralinių dujotiekių ir susijusios infrastruktūros apsaugos zonų planas Nr. 1-307	Nekoreguota
88	100414480	Lietuvos Respublikos energetikos ministerija; 2023-09-22 Širvintų rajono savivaldybės teritorijoje esančių magistralinių dujotiekių ir susijusios infrastruktūros apsaugos zonų planas Nr. 1-307	Nekoreguota

Eil. Nr.	Teritorijos unikalus nr.	Įregistravimo pagrindas	Įregistruotos teritorijos pakeitimo pagrindas
89	100414303	Lietuvos Respublikos energetikos ministerija; 2023-09-22 Širvintų rajono savivaldybės teritorijoje esančių magistralinių dujotiekių ir susijusios infrastruktūros apsaugos zonų planas Nr. 1-307	Nekoreguota
90	100413879	Lietuvos Respublikos energetikos ministerija; 2023-09-22 Širvintų rajono savivaldybės teritorijoje esančių magistralinių dujotiekių ir susijusios infrastruktūros apsaugos zonų planas Nr. 1-307	Nekoreguota
91	100413671	Lietuvos Respublikos energetikos ministerija; 2023-09-22 Širvintų rajono savivaldybės teritorijoje esančių magistralinių dujotiekių ir susijusios infrastruktūros apsaugos zonų planas Nr. 1-307	Nekoreguota
92	100413606	Lietuvos Respublikos energetikos ministerija; 2023-09-22 Širvintų rajono savivaldybės teritorijoje esančių magistralinių dujotiekių ir susijusios infrastruktūros apsaugos zonų planas Nr. 1-307	Nekoreguota
93	100414260	Lietuvos Respublikos energetikos ministerija; 2023-09-22 Širvintų rajono savivaldybės teritorijoje esančių magistralinių dujotiekių ir susijusios infrastruktūros apsaugos zonų planas Nr. 1-307	Nekoreguota
94	100414690	Lietuvos Respublikos energetikos ministerija; 2023-09-22 Širvintų rajono savivaldybės teritorijoje esančių magistralinių dujotiekių ir susijusios infrastruktūros apsaugos zonų planas Nr. 1-307	Nekoreguota
95	100414798	Lietuvos Respublikos energetikos ministerija; 2023-09-22 Širvintų rajono savivaldybės teritorijoje esančių magistralinių dujotiekių ir susijusios infrastruktūros apsaugos zonų planas Nr. 1-307	Nekoreguota
96	100414606	Lietuvos Respublikos energetikos ministerija; 2023-09-22 Širvintų rajono savivaldybės teritorijoje esančių magistralinių dujotiekių ir susijusios infrastruktūros apsaugos zonų planas Nr. 1-307	Nekoreguota
97	100413611	Lietuvos Respublikos energetikos ministerija; 2023-09-22 Širvintų rajono savivaldybės teritorijoje esančių magistralinių dujotiekių ir susijusios infrastruktūros apsaugos zonų planas Nr. 1-307	Nekoreguota
98	100414383	Lietuvos Respublikos energetikos ministerija; 2023-09-22 Širvintų rajono savivaldybės teritorijoje esančių magistralinių dujotiekių ir susijusios infrastruktūros apsaugos zonų planas Nr. 1-307	Nekoreguota
99	100413771	Lietuvos Respublikos energetikos ministerija; 2023-09-22 Širvintų rajono savivaldybės teritorijoje esančių magistralinių dujotiekių ir susijusios infrastruktūros apsaugos zonų planas Nr. 1-307	Nekoreguota
100	100414620	Lietuvos Respublikos energetikos ministerija; 2023-09-22 Širvintų rajono savivaldybės teritorijoje esančių magistralinių dujotiekių ir susijusios infrastruktūros apsaugos zonų planas Nr. 1-307	Nekoreguota
101	100414352	Lietuvos Respublikos energetikos ministerija; 2023-09-22 Širvintų rajono savivaldybės teritorijoje esančių magistralinių dujotiekių ir susijusios infrastruktūros apsaugos zonų planas Nr. 1-307	Nekoreguota

Eil. Nr.	Teritorijos unikalus nr.	Įregistravimo pagrindas	Įregistruotos teritorijos pakeitimo pagrindas
102	100414633	Lietuvos Respublikos energetikos ministerija; 2023-09-22 Širvintų rajono savivaldybės teritorijoje esančių magistralinių dujotiekių ir susijusios infrastruktūros apsaugos zonų planas Nr. 1-307	Nekoreguota
103	100414375	Lietuvos Respublikos energetikos ministerija; 2023-09-22 Širvintų rajono savivaldybės teritorijoje esančių magistralinių dujotiekių ir susijusios infrastruktūros apsaugos zonų planas Nr. 1-307	Nekoreguota
104	100414304	Lietuvos Respublikos energetikos ministerija; 2023-09-22 Širvintų rajono savivaldybės teritorijoje esančių magistralinių dujotiekių ir susijusios infrastruktūros apsaugos zonų planas Nr. 1-307	Nekoreguota
105	100413692	Lietuvos Respublikos energetikos ministerija; 2023-09-22 Širvintų rajono savivaldybės teritorijoje esančių magistralinių dujotiekių ir susijusios infrastruktūros apsaugos zonų planas Nr. 1-307	Nekoreguota
106	100413595	Lietuvos Respublikos energetikos ministerija; 2023-09-22 Širvintų rajono savivaldybės teritorijoje esančių magistralinių dujotiekių ir susijusios infrastruktūros apsaugos zonų planas Nr. 1-307	Nekoreguota
107	100414261	Lietuvos Respublikos energetikos ministerija; 2023-09-22 Širvintų rajono savivaldybės teritorijoje esančių magistralinių dujotiekių ir susijusios infrastruktūros apsaugos zonų planas Nr. 1-307	Nekoreguota
108	100414733	Lietuvos Respublikos energetikos ministerija; 2023-09-22 Širvintų rajono savivaldybės teritorijoje esančių magistralinių dujotiekių ir susijusios infrastruktūros apsaugos zonų planas Nr. 1-307	Nekoreguota
109	100414394	Lietuvos Respublikos energetikos ministerija; 2023-09-22 Širvintų rajono savivaldybės teritorijoje esančių magistralinių dujotiekių ir susijusios infrastruktūros apsaugos zonų planas Nr. 1-307	Nekoreguota
110	100414569	Lietuvos Respublikos energetikos ministerija; 2023-09-22 Širvintų rajono savivaldybės teritorijoje esančių magistralinių dujotiekių ir susijusios infrastruktūros apsaugos zonų planas Nr. 1-307	Nekoreguota
111	100414448	Lietuvos Respublikos energetikos ministerija; 2023-09-22 Širvintų rajono savivaldybės teritorijoje esančių magistralinių dujotiekių ir susijusios infrastruktūros apsaugos zonų planas Nr. 1-307	Nekoreguota
112	100414533	Lietuvos Respublikos energetikos ministerija; 2023-09-22 Širvintų rajono savivaldybės teritorijoje esančių magistralinių dujotiekių ir susijusios infrastruktūros apsaugos zonų planas Nr. 1-307	Nekoreguota
113	100414406	Lietuvos Respublikos energetikos ministerija; 2023-09-22 Širvintų rajono savivaldybės teritorijoje esančių magistralinių dujotiekių ir susijusios infrastruktūros apsaugos zonų planas Nr. 1-307	Nekoreguota
114	100413666	Lietuvos Respublikos energetikos ministerija; 2023-09-22 Širvintų rajono savivaldybės teritorijoje esančių magistralinių dujotiekių ir susijusios infrastruktūros apsaugos zonų planas Nr. 1-307	Nekoreguota

Eil. Nr.	Teritorijos unikalus nr.	Įregistravimo pagrindas	Įregistruotos teritorijos pakeitimo pagrindas
115	100414331	Lietuvos Respublikos energetikos ministerija; 2023-09-22 Širvintų rajono savivaldybės teritorijoje esančių magistralinių dujotiekių ir susijusios infrastruktūros apsaugos zonų planas Nr. 1-307	Nekoreguota
116	100414510	Lietuvos Respublikos energetikos ministerija; 2023-09-22 Širvintų rajono savivaldybės teritorijoje esančių magistralinių dujotiekių ir susijusios infrastruktūros apsaugos zonų planas Nr. 1-307	Nekoreguota
117	100414167	Lietuvos Respublikos energetikos ministerija; 2023-09-22 Širvintų rajono savivaldybės teritorijoje esančių magistralinių dujotiekių ir susijusios infrastruktūros apsaugos zonų planas Nr. 1-307	Nekoreguota
118	100414681	Lietuvos Respublikos energetikos ministerija; 2023-09-22 Širvintų rajono savivaldybės teritorijoje esančių magistralinių dujotiekių ir susijusios infrastruktūros apsaugos zonų planas Nr. 1-307	Nekoreguota
119	100413603	Lietuvos Respublikos energetikos ministerija; 2023-09-22 Širvintų rajono savivaldybės teritorijoje esančių magistralinių dujotiekių ir susijusios infrastruktūros apsaugos zonų planas Nr. 1-307	Nekoreguota
120	100413618	Lietuvos Respublikos energetikos ministerija; 2023-09-22 Širvintų rajono savivaldybės teritorijoje esančių magistralinių dujotiekių ir susijusios infrastruktūros apsaugos zonų planas Nr. 1-307	Nekoreguota
121	100414656	Lietuvos Respublikos energetikos ministerija; 2023-09-22 Širvintų rajono savivaldybės teritorijoje esančių magistralinių dujotiekių ir susijusios infrastruktūros apsaugos zonų planas Nr. 1-307	Nekoreguota
122	100413776	Lietuvos Respublikos energetikos ministerija; 2023-09-22 Širvintų rajono savivaldybės teritorijoje esančių magistralinių dujotiekių ir susijusios infrastruktūros apsaugos zonų planas Nr. 1-307	Nekoreguota
123	100414233	Lietuvos Respublikos energetikos ministerija; 2023-09-22 Širvintų rajono savivaldybės teritorijoje esančių magistralinių dujotiekių ir susijusios infrastruktūros apsaugos zonų planas Nr. 1-307	Nekoreguota
124	100414530	Lietuvos Respublikos energetikos ministerija; 2023-09-22 Širvintų rajono savivaldybės teritorijoje esančių magistralinių dujotiekių ir susijusios infrastruktūros apsaugos zonų planas Nr. 1-307	Nekoreguota
125	100414576	Lietuvos Respublikos energetikos ministerija; 2023-09-22 Širvintų rajono savivaldybės teritorijoje esančių magistralinių dujotiekių ir susijusios infrastruktūros apsaugos zonų planas Nr. 1-307	Nekoreguota
126	100414519	Lietuvos Respublikos energetikos ministerija; 2023-09-22 Širvintų rajono savivaldybės teritorijoje esančių magistralinių dujotiekių ir susijusios infrastruktūros apsaugos zonų planas Nr. 1-307	Nekoreguota
127	100414072	Lietuvos Respublikos energetikos ministerija; 2023-09-22 Širvintų rajono savivaldybės teritorijoje esančių magistralinių dujotiekių ir susijusios infrastruktūros apsaugos zonų planas Nr. 1-307	Nekoreguota

Eil. Nr.	Teritorijos unikalus nr.	Įregistravimo pagrindas	Įregistruotos teritorijos pakeitimo pagrindas
128	100413718	Lietuvos Respublikos energetikos ministerija; 2023-09-22 Širvintų rajono savivaldybės teritorijoje esančių magistralinių dujotiekių ir susijusios infrastruktūros apsaugos zonų planas Nr. 1-307	Nekoreguota
129	100414704	Lietuvos Respublikos energetikos ministerija; 2023-09-22 Širvintų rajono savivaldybės teritorijoje esančių magistralinių dujotiekių ir susijusios infrastruktūros apsaugos zonų planas Nr. 1-307	Nekoreguota
130	100414346	Lietuvos Respublikos energetikos ministerija; 2023-09-22 Širvintų rajono savivaldybės teritorijoje esančių magistralinių dujotiekių ir susijusios infrastruktūros apsaugos zonų planas Nr. 1-307	Nekoreguota
131	100414254	Lietuvos Respublikos energetikos ministerija; 2023-09-22 Širvintų rajono savivaldybės teritorijoje esančių magistralinių dujotiekių ir susijusios infrastruktūros apsaugos zonų planas Nr. 1-307	Nekoreguota
132	100414562	Lietuvos Respublikos energetikos ministerija; 2023-09-22 Širvintų rajono savivaldybės teritorijoje esančių magistralinių dujotiekių ir susijusios infrastruktūros apsaugos zonų planas Nr. 1-307	Nekoreguota
133	100414459	Lietuvos Respublikos energetikos ministerija; 2023-09-22 Širvintų rajono savivaldybės teritorijoje esančių magistralinių dujotiekių ir susijusios infrastruktūros apsaugos zonų planas Nr. 1-307	Nekoreguota
134	100414597	Lietuvos Respublikos energetikos ministerija; 2023-09-22 Širvintų rajono savivaldybės teritorijoje esančių magistralinių dujotiekių ir susijusios infrastruktūros apsaugos zonų planas Nr. 1-307	Nekoreguota
135	100413949	Lietuvos Respublikos energetikos ministerija; 2023-09-22 Širvintų rajono savivaldybės teritorijoje esančių magistralinių dujotiekių ir susijusios infrastruktūros apsaugos zonų planas Nr. 1-307	Nekoreguota
136	100414694	Lietuvos Respublikos energetikos ministerija; 2023-09-22 Širvintų rajono savivaldybės teritorijoje esančių magistralinių dujotiekių ir susijusios infrastruktūros apsaugos zonų planas Nr. 1-307	Nekoreguota
137	100413735	Lietuvos Respublikos energetikos ministerija; 2023-09-22 Širvintų rajono savivaldybės teritorijoje esančių magistralinių dujotiekių ir susijusios infrastruktūros apsaugos zonų planas Nr. 1-307	Nekoreguota
138	100414315	Lietuvos Respublikos energetikos ministerija; 2023-09-22 Širvintų rajono savivaldybės teritorijoje esančių magistralinių dujotiekių ir susijusios infrastruktūros apsaugos zonų planas Nr. 1-307	Nekoreguota
139	100413604	Lietuvos Respublikos energetikos ministerija; 2023-09-22 Širvintų rajono savivaldybės teritorijoje esančių magistralinių dujotiekių ir susijusios infrastruktūros apsaugos zonų planas Nr. 1-307	Nekoreguota
140	100414335	Lietuvos Respublikos energetikos ministerija; 2023-09-22 Širvintų rajono savivaldybės teritorijoje esančių magistralinių dujotiekių ir susijusios infrastruktūros apsaugos zonų planas Nr. 1-307	Nekoreguota

Eil. Nr.	Teritorijos unikalus nr.	Įregistravimo pagrindas	Įregistruotos teritorijos pakeitimo pagrindas
141	100414267	Lietuvos Respublikos energetikos ministerija; 2023-09-22 Širvintų rajono savivaldybės teritorijoje esančių magistralinių dujotiekių ir susijusios infrastruktūros apsaugos zonų planas Nr. 1-307	Nekoreguota
142	100414507	Lietuvos Respublikos energetikos ministerija; 2023-09-22 Širvintų rajono savivaldybės teritorijoje esančių magistralinių dujotiekių ir susijusios infrastruktūros apsaugos zonų planas Nr. 1-307	Nekoreguota
143	100414640	Lietuvos Respublikos energetikos ministerija; 2023-09-22 Širvintų rajono savivaldybės teritorijoje esančių magistralinių dujotiekių ir susijusios infrastruktūros apsaugos zonų planas Nr. 1-307	Nekoreguota
144	100414471	Lietuvos Respublikos energetikos ministerija; 2023-09-22 Širvintų rajono savivaldybės teritorijoje esančių magistralinių dujotiekių ir susijusios infrastruktūros apsaugos zonų planas Nr. 1-307	Nekoreguota
145	100414490	Lietuvos Respublikos energetikos ministerija; 2023-09-22 Širvintų rajono savivaldybės teritorijoje esančių magistralinių dujotiekių ir susijusios infrastruktūros apsaugos zonų planas Nr. 1-307	Nekoreguota
146	100414201	Lietuvos Respublikos energetikos ministerija; 2023-09-22 Širvintų rajono savivaldybės teritorijoje esančių magistralinių dujotiekių ir susijusios infrastruktūros apsaugos zonų planas Nr. 1-307	Nekoreguota
147	100414481	Lietuvos Respublikos energetikos ministerija; 2023-09-22 Širvintų rajono savivaldybės teritorijoje esančių magistralinių dujotiekių ir susijusios infrastruktūros apsaugos zonų planas Nr. 1-307	Nekoreguota
148	100413931	Lietuvos Respublikos energetikos ministerija; 2023-09-22 Širvintų rajono savivaldybės teritorijoje esančių magistralinių dujotiekių ir susijusios infrastruktūros apsaugos zonų planas Nr. 1-307	Nekoreguota
149	100413880	Lietuvos Respublikos energetikos ministerija; 2023-09-22 Širvintų rajono savivaldybės teritorijoje esančių magistralinių dujotiekių ir susijusios infrastruktūros apsaugos zonų planas Nr. 1-307	Nekoreguota
150	100414609	Lietuvos Respublikos energetikos ministerija; 2023-09-22 Širvintų rajono savivaldybės teritorijoje esančių magistralinių dujotiekių ir susijusios infrastruktūros apsaugos zonų planas Nr. 1-307	Nekoreguota
151	100414499	Lietuvos Respublikos energetikos ministerija; 2023-09-22 Širvintų rajono savivaldybės teritorijoje esančių magistralinių dujotiekių ir susijusios infrastruktūros apsaugos zonų planas Nr. 1-307	Nekoreguota
152	100414136	Lietuvos Respublikos energetikos ministerija; 2023-09-22 Širvintų rajono savivaldybės teritorijoje esančių magistralinių dujotiekių ir susijusios infrastruktūros apsaugos zonų planas Nr. 1-307	Nekoreguota
153	100413738	Lietuvos Respublikos energetikos ministerija; 2023-09-22 Širvintų rajono savivaldybės teritorijoje esančių magistralinių dujotiekių ir susijusios infrastruktūros apsaugos zonų planas Nr. 1-307	Nekoreguota

Eil. Nr.	Teritorijos unikalus nr.	Įregistravimo pagrindas	Įregistruotos teritorijos pakeitimo pagrindas
154	100414268	Lietuvos Respublikos energetikos ministerija; 2023-09-22 Širvintų rajono savivaldybės teritorijoje esančių magistralinių dujotiekių ir susijusios infrastruktūros apsaugos zonų planas Nr. 1-307	Nekoreguota
155	100414328	Lietuvos Respublikos energetikos ministerija; 2023-09-22 Širvintų rajono savivaldybės teritorijoje esančių magistralinių dujotiekių ir susijusios infrastruktūros apsaugos zonų planas Nr. 1-307	Nekoreguota
156	100414175	Lietuvos Respublikos energetikos ministerija; 2023-09-22 Širvintų rajono savivaldybės teritorijoje esančių magistralinių dujotiekių ir susijusios infrastruktūros apsaugos zonų planas Nr. 1-307	Nekoreguota
157	100414723	Lietuvos Respublikos energetikos ministerija; 2023-09-22 Širvintų rajono savivaldybės teritorijoje esančių magistralinių dujotiekių ir susijusios infrastruktūros apsaugos zonų planas Nr. 1-307	Nekoreguota
158	100414428	Lietuvos Respublikos energetikos ministerija; 2023-09-22 Širvintų rajono savivaldybės teritorijoje esančių magistralinių dujotiekių ir susijusios infrastruktūros apsaugos zonų planas Nr. 1-307	Nekoreguota
159	100413596	Lietuvos Respublikos energetikos ministerija; 2023-09-22 Širvintų rajono savivaldybės teritorijoje esančių magistralinių dujotiekių ir susijusios infrastruktūros apsaugos zonų planas Nr. 1-307	Nekoreguota
160	100414535	Lietuvos Respublikos energetikos ministerija; 2023-09-22 Širvintų rajono savivaldybės teritorijoje esančių magistralinių dujotiekių ir susijusios infrastruktūros apsaugos zonų planas Nr. 1-307	Nekoreguota
161	100413777	Lietuvos Respublikos energetikos ministerija; 2023-09-22 Širvintų rajono savivaldybės teritorijoje esančių magistralinių dujotiekių ir susijusios infrastruktūros apsaugos zonų planas Nr. 1-307	Nekoreguota
162	100414073	Lietuvos Respublikos energetikos ministerija; 2023-09-22 Širvintų rajono savivaldybės teritorijoje esančių magistralinių dujotiekių ir susijusios infrastruktūros apsaugos zonų planas Nr. 1-307	Nekoreguota
163	100414705	Lietuvos Respublikos energetikos ministerija; 2023-09-22 Širvintų rajono savivaldybės teritorijoje esančių magistralinių dujotiekių ir susijusios infrastruktūros apsaugos zonų planas Nr. 1-307	Koreguota
164	100414347	Lietuvos Respublikos energetikos ministerija; 2023-09-22 Širvintų rajono savivaldybės teritorijoje esančių magistralinių dujotiekių ir susijusios infrastruktūros apsaugos zonų planas Nr. 1-307	Koreguota
165	100414442	Lietuvos Respublikos energetikos ministerija; 2023-09-22 Širvintų rajono savivaldybės teritorijoje esančių magistralinių dujotiekių ir susijusios infrastruktūros apsaugos zonų planas Nr. 1-307	Nekoreguota
166	100414563	Lietuvos Respublikos energetikos ministerija; 2023-09-22 Širvintų rajono savivaldybės teritorijoje esančių magistralinių dujotiekių ir susijusios infrastruktūros apsaugos zonų planas Nr. 1-307	Nekoreguota

Eil. Nr.	Teritorijos unikalus nr.	Įregistravimo pagrindas	Įregistruotos teritorijos pakeitimo pagrindas
167	100414460	Lietuvos Respublikos energetikos ministerija; 2023-09-22 Širvintų rajono savivaldybės teritorijoje esančių magistralinių dujotiekių ir susijusios infrastruktūros apsaugos zonų planas Nr. 1-307	Nekoreguota
168	100414598	Lietuvos Respublikos energetikos ministerija; 2023-09-22 Širvintų rajono savivaldybės teritorijoje esančių magistralinių dujotiekių ir susijusios infrastruktūros apsaugos zonų planas Nr. 1-307	Nekoreguota
169	100414407	Lietuvos Respublikos energetikos ministerija; 2023-09-22 Širvintų rajono savivaldybės teritorijoje esančių magistralinių dujotiekių ir susijusios infrastruktūros apsaugos zonų planas Nr. 1-307	Nekoreguota
170	100413667	Lietuvos Respublikos energetikos ministerija; 2023-09-22 Širvintų rajono savivaldybės teritorijoje esančių magistralinių dujotiekių ir susijusios infrastruktūros apsaugos zonų planas Nr. 1-307	Nekoreguota
171	100414332	Lietuvos Respublikos energetikos ministerija; 2023-09-22 Širvintų rajono savivaldybės teritorijoje esančių magistralinių dujotiekių ir susijusios infrastruktūros apsaugos zonų planas Nr. 1-307	Nekoreguota
172	100414511	Lietuvos Respublikos energetikos ministerija; 2023-09-22 Širvintų rajono savivaldybės teritorijoje esančių magistralinių dujotiekių ir susijusios infrastruktūros apsaugos zonų planas Nr. 1-307	Nekoreguota
173	100414168	Lietuvos Respublikos energetikos ministerija; 2023-09-22 Širvintų rajono savivaldybės teritorijoje esančių magistralinių dujotiekių ir susijusios infrastruktūros apsaugos zonų planas Nr. 1-307	Nekoreguota
174	100414682	Lietuvos Respublikos energetikos ministerija; 2023-09-22 Širvintų rajono savivaldybės teritorijoje esančių magistralinių dujotiekių ir susijusios infrastruktūros apsaugos zonų planas Nr. 1-307	Nekoreguota
175	100414353	Lietuvos Respublikos energetikos ministerija; 2023-09-22 Širvintų rajono savivaldybės teritorijoje esančių magistralinių dujotiekių ir susijusios infrastruktūros apsaugos zonų planas Nr. 1-307	Nekoreguota
176	100413732	Lietuvos Respublikos energetikos ministerija; 2023-09-22 Širvintų rajono savivaldybės teritorijoje esančių magistralinių dujotiekių ir susijusios infrastruktūros apsaugos zonų planas Nr. 1-307	Nekoreguota
177	100413626	Lietuvos Respublikos energetikos ministerija; 2023-09-22 Širvintų rajono savivaldybės teritorijoje esančių magistralinių dujotiekių ir susijusios infrastruktūros apsaugos zonų planas Nr. 1-307	Nekoreguota
178	100414657	Lietuvos Respublikos energetikos ministerija; 2023-09-22 Širvintų rajono savivaldybės teritorijoje esančių magistralinių dujotiekių ir susijusios infrastruktūros apsaugos zonų planas Nr. 1-307	Nekoreguota
179	100414235	Lietuvos Respublikos energetikos ministerija; 2023-09-22 Širvintų rajono savivaldybės teritorijoje esančių magistralinių dujotiekių ir susijusios infrastruktūros apsaugos zonų planas Nr. 1-307	Nekoreguota

Eil. Nr.	Teritorijos unikalus nr.	Įregistravimo pagrindas	Įregistruotos teritorijos pakeitimo pagrindas
180	100414532	Lietuvos Respublikos energetikos ministerija; 2023-09-22 Širvintų rajono savivaldybės teritorijoje esančių magistralinių dujotiekių ir susijusios infrastruktūros apsaugos zonų planas Nr. 1-307	Nekoreguota
181	100414577	Lietuvos Respublikos energetikos ministerija; 2023-09-22 Širvintų rajono savivaldybės teritorijoje esančių magistralinių dujotiekių ir susijusios infrastruktūros apsaugos zonų planas Nr. 1-307	Koreguota
182	100414520	Lietuvos Respublikos energetikos ministerija; 2023-09-22 Širvintų rajono savivaldybės teritorijoje esančių magistralinių dujotiekių ir susijusios infrastruktūros apsaugos zonų planas Nr. 1-307	Nekoreguota
183	100413739	Lietuvos Respublikos energetikos ministerija; 2023-09-22 Širvintų rajono savivaldybės teritorijoje esančių magistralinių dujotiekių ir susijusios infrastruktūros apsaugos zonų planas Nr. 1-307	Nekoreguota
184	100414635	Lietuvos Respublikos energetikos ministerija; 2023-09-22 Širvintų rajono savivaldybės teritorijoje esančių magistralinių dujotiekių ir susijusios infrastruktūros apsaugos zonų planas Nr. 1-307	Nekoreguota
185	-	-	Nustatoma naujai
186	-	-	Nustatoma naujai
187	-	-	Nustatoma naujai
188	-	-	Nustatoma naujai
189	-	-	Nustatoma naujai
190	-	-	Nustatoma naujai
191	-	-	Nustatoma naujai
192	-	-	Nustatoma naujai

Eil. Nr.	Teritorijos unikalus nr.	Įregistravimo pagrindas	Įregistruotos teritorijos pakeitimo pagrindas
193	-	-	Nustatoma naujai
194	-	-	Nustatoma naujai
195	-	-	Nustatoma naujai
196	-	-	Nustatoma naujai
197	-	-	Nustatoma naujai
198	-	-	Nustatoma naujai
199	-	-	Nustatoma naujai
200	-	-	Nustatoma naujai
201	-	-	Nustatoma naujai

DETALŪS METADUOMENYS	
Dokumento sudarytojas (-ai)	Lietuvos Respublikos energetikos ministerija 302308327, Gedimino pr. 38, LT-01104 Vilnius
Dokumento pavadinimas (antraštė)	DĖL ENERGETIKOS MINISTRO 2023 M. RUGSĖJO 22 D. ĮSAKYMO NR. 1-307 „DĖL ŠIRVINTŲ RAJONO SAVIVALDYBĖS TERITORIJOJE ESANČIŲ MAGISTRALINIŲ DUJOTIEKIŲ IR SUSIJUSIOS INFRASTRUKTŪROS APSAUGOS ZONŲ PLANO PATVIRTINIMO“ PAKEITIMO
Dokumento registracijos data ir numeris	2026-07-10 Nr. 1-172
Dokumento gavimo data ir dokumento gavimo registracijos numeris	–
Dokumento specifikacijos identifikavimo žymuo	ADOC-V1.0
Parašo paskirtis	Suderinimas
Parašą sukūrusio asmens vardas, pavardė ir pareigos	Giedrė Šeškevičienė, Patarėjas, Energetinio saugumo grupė
Sertifikatas išduotas	GIEDRĖ ŠEŠKEVIČIENĖ, Lietuvos Respublikos energetikos ministerija LT
Parašo sukūrimo data ir laikas	2026-07-10 10:35:13 (GMT+03:00)
Parašo formatas	XAdES-EPES
Laiko žymoje nurodytas laikas	–
Informacija apie sertifikavimo paslaugų teikėją	ADIC CA ECC, Asmens dokumentu israsymo centras prie LR VRM LT
Sertifikato galiojimo laikas	2024-06-26 08:01:46 – 2028-06-25 08:01:46
Parašo paskirtis	Suderinimas
Parašą sukūrusio asmens vardas, pavardė ir pareigos	Dainius Bražiūnas, Grupės vadovas, Energetinio saugumo grupė
Sertifikatas išduotas	DAINIUS BRAŽIŪNAS LT
Parašo sukūrimo data ir laikas	2026-07-10 10:48:37 (GMT+03:00)
Parašo formatas	XAdES-EPES
Laiko žymoje nurodytas laikas	–
Informacija apie sertifikavimo paslaugų teikėją	EID-SK 2016, AS Sertifitseerimiskeskus EE
Sertifikato galiojimo laikas	2022-08-10 13:08:16 – 2027-08-09 23:59:59
Parašo paskirtis	Suderinimas
Parašą sukūrusio asmens vardas, pavardė ir pareigos	Dovilė Stoškuvienė, Patarėjas, Teisės ir personalo grupė
Sertifikatas išduotas	DOVILĖ STOŠKUVIENĖ LT
Parašo sukūrimo data ir laikas	2026-07-10 10:52:42 (GMT+03:00)
Parašo formatas	XAdES-EPES
Laiko žymoje nurodytas laikas	–
Informacija apie sertifikavimo paslaugų teikėją	SK ID Solutions EID-Q 2021E, SK ID Solutions AS EE
Sertifikato galiojimo laikas	2026-03-25 18:26:47 – 2031-03-25 23:59:59
Parašo paskirtis	Suderinimas
Parašą sukūrusio asmens vardas, pavardė ir pareigos	Gabriel Gorbačevski, Energetikos viceministras
Sertifikatas išduotas	GABRIEL GORBAČEVSKI LT
Parašo sukūrimo data ir laikas	2026-07-10 12:50:22 (GMT+03:00)
Parašo formatas	XAdES-EPES
Laiko žymoje nurodytas laikas	–
Informacija apie sertifikavimo paslaugų teikėją	EID-SK 2016, AS Sertifitseerimiskeskus EE
Sertifikato galiojimo laikas	2023-04-07 18:43:24 – 2028-04-05 23:59:59
Parašo paskirtis	Pasirašymas
Parašą sukūrusio asmens vardas, pavardė ir pareigos	Žygimantas Vaičiūnas, Laikinai einantis energetikos ministro pareigas
Sertifikatas išduotas	ŽYGIMANTAS VAIČIŪNAS, Lietuvos Respublikos energetikos ministerija LT
Parašo sukūrimo data ir laikas	2026-07-10 12:56:00 (GMT+03:00)

DETALŪS METADUOMENYS	
Parašo formatas	XAdES-X-L
Laiko žymoje nurodytas laikas	2026-07-10 12:56:08 (GMT+03:00)
Informacija apie sertifikavimo paslaugų teikėją	ADIC CA ECC, Asmens dokumentu israsymo centras prie LR VRM LT
Sertifikato galiojimo laikas	2024-12-12 08:32:44 – 2028-12-11 08:32:44
Informacija apie būdus, naudotus metaduomenų vientisumui užtikrinti	"Registravimas" paskirties metaduomenų vientisumas užtikrintas naudojant "RCSC IssuingCA-2, VI Registru Centras - i.k. 124110246 LT" išduotą sertifikatą "DBSIS, Informatikos ir ryšių departamentas prie Lietuvos Respublikos vidaus reikalų ministerijos, į.k.188774822 LT", sertifikatas galioja nuo 2025-05-16 11:31:08 iki 2028-05-15 11:31:08
Pagrindinio dokumento priedų skaičius	2
Pagrindinio dokumento pridedamų dokumentų skaičius	–
Pridedamo dokumento sudarytojas (-ai)	–
Pridedamo dokumento pavadinimas (antraštė)	–
Pridedamo dokumento registracijos data ir numeris	–
Programinės įrangos, kuria naudojantis sudarytas elektroninis dokumentas, pavadinimas	DBSIS, versija 3.5.90.5
Informacija apie elektroninio dokumento ir elektroninio (-ių) parašo (-ų) tikrinimą (tikrinimo data)	Atitinka specifikacijos keliamus reikalavimus. Visi dokumente esantys elektroniniai parašai galioja (2026-07-13 11:25:03)
Paieškos nuoroda	–
Papildomi metaduomenys	Nuorašą suformavo 2026-07-13 11:25:11 DBSIS