

**TRAKŲ RAJONO SAVIVALDYBĖS TERITORIJOJE ESANČIŲ
MAGISTRALINIŲ DUJOTIEKIŲ IR SUSIJUSIOS INFRASTRUKTŪROS
APSAUGOS ZONŲ PLANO DALIES PAKEITIMO PLANAS****AIŠKINAMASIS RAŠTAS****1. Priežastys, kurios lėmė šio plano dalies pakeitimo plano inicijavimą:**

1.1. Amber Grid, AB (toliau – Bendrovė) Lietuvos gamtinių dujų perdavimo sistemos operatorius, atsakingas už gamtinių dujų perdavimą (transportavimą aukšto slėgio vamzdynais) sistemos naudotojams, gamtinių dujų infrastruktūros eksploatavimą, priežiūrą ir plėtojimą. Bendrovė vykdo Lietuvos Respublikos specialiųjų žemės naudojimo sąlygų įstatymo (toliau – Įstatymas) nuostatose nurodytą ūkinę veiklą, t. y. turi teisę verstis gamtinių dujų perdavimo veikla pagal Valstybinės energetikos reguliavimo tarybos 2015 m. balandžio 10 d. Nr. L2-3 (GDP) išduotą licenciją;

1.2. Bendrovė įgyvendina Įstatymo 141 straipsnio 3 dalies ir Elektros tinklų, magistralinių dujotiekių ir naftotiekių (produktotiekių), skirstomųjų dujotiekių, šilumos perdavimo tinklų apsaugos zonų, magistralinių dujotiekių vietovės klasių teritorijų plano rengimo ir tvirtinimo tvarkos aprašo, patvirtinto Lietuvos Respublikos energetikos ministro 2020 m. spalio 13 d. įsakymu Nr. 1-339 „Dėl Elektros tinklų, magistralinių dujotiekių ir naftotiekių (produktotiekių), skirstomųjų dujotiekių, šilumos perdavimo tinklų apsaugos zonų, magistralinių dujotiekių vietovės klasių teritorijų planų rengimo (nerengiant teritorijų planavimo dokumento ar žemės valdos projekto) ir tvirtinimo tvarkos aprašo patvirtinimo“ (toliau – Tvarkos aprašas) ir kitų susijusių teisės aktų reikalavimus;

1.3. Atsižvelgiant į tai, kad buvo patikslinti inžinerinių statinių (magistralinių dujotiekių trasų, kontrolės ir matavimų kolonėlės) kadastro duomenys bei taip nustatytos tikslios trasos ir susijusių statinių koordinatės, vadovaujantis Tvarkos aprašo 23 punktu rengiamas Trakų rajono savivaldybės teritorijoje esančių magistralinių dujotiekių ir susijusios infrastruktūros apsaugos zonų plano, patvirtinto Lietuvos Respublikos energetikos ministro 2024 m. lapkričio 7 d. įsakymu Nr. 1-192 „Dėl Trakų rajono savivaldybės teritorijoje esančių magistralinių dujotiekių ir susijusios infrastruktūros apsaugos zonų plano patvirtinimo“ dalies pakeitimo planas (toliau – Pakeitimo planas).

2. Informacija apie dokumentą:

2.1. Plano pavadinimas: „Trakų rajono savivaldybės teritorijoje esančių magistralinių dujotiekių ir susijusios infrastruktūros apsaugos zonų plano dalies pakeitimo planas“;

2.2. Planavimo tikslai: Vadovaujantis Tvarkos aprašo 23 punktu pakeisti Planą, pagal pakitusias magistralinių dujotiekių ir kontrolinių ir matavimo kolonėlių koordinates pakeičiant magistralinių dujotiekių ir naftotiekių (produktotiekių) apsaugos zoną ir elektros tinklų apsaugos zonas;

2.3. Planavimo uždaviniai:

2.3.1. Dėl 2024 m. lapkričio 7 d. Lietuvos Respublikos energetikos ministro įsakymu Nr. 1-192 patvirtintu „Trakų rajono savivaldybės teritorijoje esančių magistralinių dujotiekių ir susijusios infrastruktūros apsaugos zonų planas“ dėl atliktų kadastrinių matavimų darbų, Pakeitimo planu bus pakeistos magistralinių dujotiekių ir naftotiekių (produktotiekių) apsaugos zonų ir elektros tinklų apsaugos zonų pozicijos;

2.4. Pakeitimo planas parengtas asmenų, atitinkančių Tvarkos aprašo 5.1-5.3 punktų nuostatas, laikantis Tvarkos apraše plano rengimui keliamų reikalavimų;

2.5. Plano iniciatorius – AB „Amber Grid“, Laisvės pr. 10, Vilnius LT-04215, tel. +370 5 236 0855, el. paštas info@ambergrid.lt, interneto svetainė <https://www.ambergrid.lt>. Už šio plano sprendinių rengimo vykdymą atsakingas asmuo – vyresnioji inžinierė Laura Cimbalistaitė, tel. +370 699 22 461, el. paštas L.Cimbalistaite@ambergrid.lt;

2.6. Plano rengėjas – VĮ „Registru centras“, kontaktinė informacija: Studentų g. 39, Vilnius, tel. +370 5 2688262, el. paštas info@registrucentras.lt, interneto svetainė <https://www.registrucentras.lt>, kontaktinis asmuo – Komercinių paslaugų skyriaus Vakarų Lietuvos 1 grupės vadovas – Evaldas Lukša, tel. +370 659 13447, el. paštas Evaldas.Luksa@registrucentras.lt. Už Plano sprendinių rengimą atsakingas asmuo – Komercinių paslaugų skyriaus Vakarų Lietuvos 1 grupės vadovas – Evaldas Lukša, tel. +370 659 13447, el. paštas Evaldas.Luksa@registrucentras.lt.

Pakeitimo plano rengėjas yra atsakingas už tinkamą teritorijų nurodymą ir šių teritorijų pažymėjimą plane.

3. Duomenys apie teritorijas:

3.1. Planas apima Trakų rajono savivaldybėje esančių AB „Amber Grid“ priklausančių magistralinių dujotiekių ir susijusios infrastruktūros apsaugos zonų teritorijų ribas;

3.2. Pakeitimo planu nustatomų, keičiamų ir (ar) naikinamų teritorijų kiekis pateiktas 1 lentelėje;

1 lentelė. Informacija apie Pakeitimo planu nustatytas, pakeistas ir panaikintas teritorijas

	Anksčiau nustatytų teritorijų (1)	Naujai nustatomų teritorijų (2)	Pakeistų teritorijų (3)	Naikinamų teritorijų (4)	Iš viso teritorijų (1)+(2)-(4)
Kiekis, vnt.	38	0	12	0	38

3.3. Informacija apie pasikeitimus į Pakeitimo planą patenkančiuose žemės sklypuose pateikiama 2 lentelėje;

2 lentelė. Informacija apie pasikeitimus į Pakeitimo planą patenkančiuose sklypuose.

	Anksčiau Plane patekę sklypai (1)	Naujai Plane patekę sklypai (2)	Keičiami plotai sklypuose (3)	Naikinami plotai sklypuose (4)	Sklypai patenkantys į naujai registruojamą teritoriją (5)	Iš viso sklypų (1)+(2)-(4)
Kiekis, vnt.	111	0	93	0	0	111

3.4. Pakeitimo plane esančioms teritorijoms nustatyti, pakeisti ir panaikinti žemės savininko, valstybinės ar savivaldybės žemės patikėtinio sutikimas neprivalomas;

3.5. Pakeitimo plano 4 lentelėje pateikiamas laisvos valstybinės žemės plotų, patenkančių Pakeitimo plane į naujai nustatomas, pakeičiamas ir (ar) panaikinamas apsaugos zoną, sąrašas;

3.6. Pakeitimo plano 5 lentelėje pateikiama žemės sklypų, patenkančių į keičiamas magistralinių dujotiekių ir naftotiekių (produktotiekių) bei susijusios infrastruktūros apsaugos zonas, sąrašas.

3.7. Kartu su Pakeitimo planu pateikiamas ir Trakų rajono savivaldybės teritorijoje esančių magistralinių dujotiekių ir susijusios infrastruktūros apsaugos zonų plano teritorijų sąrašas.

3.8. Pagrindiniai techniniai duomenys apie Bendrovei nuosavybės teise priklausančius inžinerinius tinklus, kuris pavaizduotas Pakeitimo plane, pateikti 3 lentelėje:

3 lentelė. Pakeitimo plane esančio magistralinių dujotiekių ir susijusios infrastruktūros duomenys

	Ilgis, km
Magistralinio dujotiekio vamzdynas (Vilnius - Kaunas), kurio unikalus Nr. 4400-3154-7540, (statybos pabaigos metai 1962);	13.55069
Magistralinio dujotiekio vamzdynas (Vilnius-Kaliningradas), kurio unikalus Nr. 4400-2522-4842, (statybos pabaigos metai 1983, rekonstravimo pabaigos metai 2012);	14.46386
Magistralinio dujotiekio Vilnius – Kaunas uždarymo įtaiso Nr. 4 Rykantų k., Lentvario sen., Trakų r. sav. pakeitimo ir prijungimo prie SCADA rekonstravimo projekto sprendiniai 2020-09-12, SLD Nr. LRS-05-230823-00026;	-
susijusi infrastruktūra (elektros tinklai (įskaitant katodinės apsaugos))	0.31028

3.9. Objektai ir jų apsaugos zonos Pakeitimo plane žymimos vadovaujantis Tvarkos aprašo 6.2.1-6.2.4 punktais;

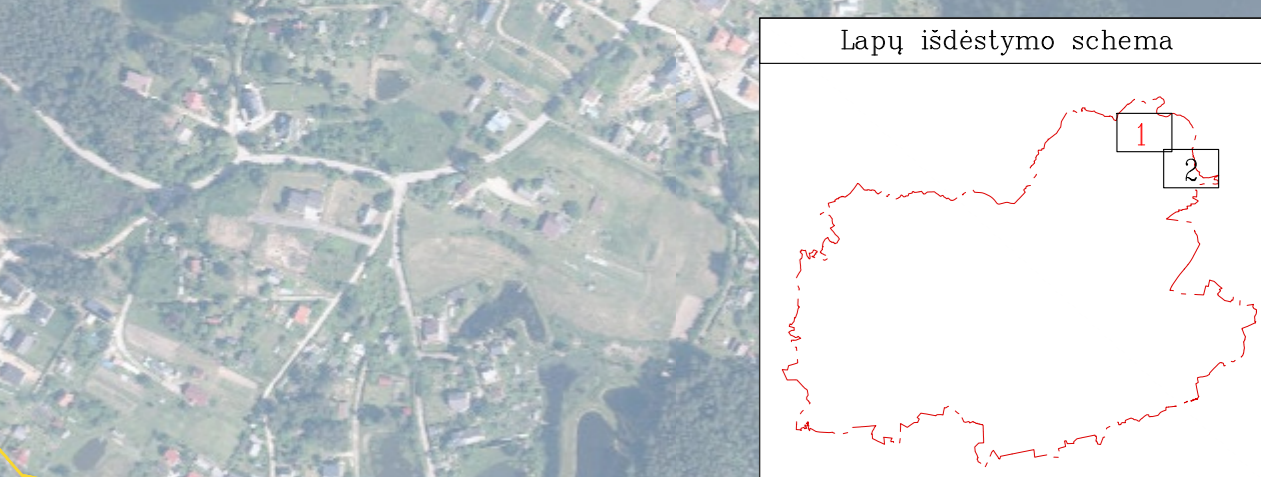
3.10. Pakeitimo plane keičiamos elektros tinklų apsaugos zonos, pažymimos nurodant jų dydį pagal Įstatymo 24 straipsnyje nustatytus dydžius;

3.11. Pakeitimo plane keičiamos magistralinių dujotiekių ir naftotiekių (produktotiekių) apsaugos zonos, pažymimos nurodant jų dydį pagal Įstatymo 27 straipsnyje nustatytus dydžius;

3.12. Magistralinių dujotiekių ir naftotiekių (produktotiekių) apsaugos zonos ir jose taikomos specialiosios žemės naudojimo sąlygos nurodytos Įstatymo 28 straipsnyje;

3.13. Elektros tinklų apsaugos zonose taikytinos specialiosios žemės naudojimo sąlygos nurodytos Įstatymo 25 straipsnyje.

Dėl bet kokių priežasčių po Pakeitimo plano patvirtinimo pasikeitus Nekilnojamojo turto kadastrė ir Nekilnojamojo turto registre įregistruotiems žemės sklypų ar į atskirus žemės sklypus nesuformuotos laisvos valstybinės žemės plotų duomenims visais atvejais (įskaitant, bet neapsiribojant: pertvarkius sklypus, žemės sklypų ribas, suformavus naujus žemės sklypus ir kt.) Plano sprendiniais nustatytos teritorijos taikomos visiems į jas patenkantiems žemės sklypams ir į atskirus žemės sklypus nesuformuotiems laisvos valstybinės žemės plotams.



SUTARTINIAI ŽENKLAI

	IVŽ	Laisvos valstybinės žemės teritorija, kurioje nustatomos apsaugos zonos, ribos ir skilės numeris
		Požeminis magistralinio dujotiekių vamzdis (toliau - MD)
		Tikslinamos magistralinių dujotiekių ir naftotiekių (produktotiekių) apsaugos zonos (III skyrius, penktasis skirsnis)
		Žemės įtampos požeminės elektros kabelis (su MD susijusi infrastruktūra)
		Tikslinamos elektros tinklų apsaugos zonos (III skyrius, ketvirtasis skirsnis)
		Teritorijos, kurioje yra MD įrenginių ir statinių (stotijų, uždarymo įtaisų, valymo ir diagnostavimo įtaisų pakeidimo ir pereinimo kamarių, šilgno ribojimo magarų), apvėrimas
		Informaciniais tikslais vaizduojamos aktualios magistralinių dujotiekių ir naftotiekių (produktotiekių) apsaugos zonos (III skyrius, penktasis skirsnis) teritorijos patvirtintos 2024-11-07 "Trakų rajono savivaldybės teritorijoje esančių magistralinių dujotiekių ir susijusios infrastruktūros apsaugos zonų planas"
		Informaciniais tikslais vaizduojamos aktualios elektros tinklų apsaugos zonos (III skyrius, ketvirtasis skirsnis) teritorijos patvirtintos 2024-11-07 "Trakų rajono savivaldybės teritorijoje esančių magistralinių dujotiekių ir susijusios infrastruktūros apsaugos zonų planas"
		Požeminis ryšių kabelis (su MD susijusi infrastruktūra) (vaizduojama informaciniais tikslais)
		Elektroninių ryšių tinklų elektroninių ryšių infrastruktūros apsaugos zonos (vaizduojama informaciniais tikslais)
		Gyvenamosios vietovės
		Žemės sklypų ribos
		Savivaldybės teritorijos riba
	KMK	Kontrolės ir matavimo kolonėlė (toliau - KMK)
		Dujų fikselas
		Įžeminimo kontūras
		Požeminis magistralinio dujotiekių prapūtimo vamzdis
		Požeminis magistralinio dujotiekių vėdinimo vamzdis
		Žaibolaidis
		Katodinio įžeminimo įrenginys
		Informaciniais tikslais rodoma magistralinių dujotiekių apsaugos zona, nustatyta Elektrėnų savivaldybės teritorijoje esančių magistralinių dujotiekių ir susijusios infrastruktūros apsaugos zonų planu

Duomenų šaltiniai:
 1. NTR ir NTK © VĮ Registrų centras, 2026-01-14.
 2. ORT10LT - Lietuvos Respublikos teritorijos M1:10000 skaitmeninis rastrinis ortofotografinis žemėlapis © Nacionalinė žemės tarnyba prie AM, 2024 - 2026.
 3. AB Amber Grid duomenų rinkinys, 2025.

Pasabovės:
 * Vaiduojantis Lietuvos Respublikos specialiąją žemės naudojimo sąlygų įstatymo 27 straipsniu nustatytą magistralinių dujotiekių ir naftotiekių (produktotiekių) apsaugos zonų dydį nustatomas:
 1. Magistralinių dujotiekių ir naftotiekių (produktotiekių) vamzdyno apsaugos zona – išilgai vamzdyno trasos esanti žemės juosta, kurios ribos yra po 25 metrus į abi puses nuo vamzdyno ašies, virš šios juostos esanti oro erdvė, po šia juosta esanti žemė bei vanduo virš šios juostos ir po ją.
 2. Apsaugos zona talpyklų kondensatui laikyti ir dujoms iš jo pašalinti – 50 metrų pločio žemės juosta aplink talpyklą, virš šios juostos esanti oro erdvė ir žemė po šia juosta.
 3. Kitų magistralinių dujotiekių ir naftotiekių (produktotiekių) įrenginių ir statinių (stotijų, uždarymo įtaisų, valymo ir diagnostavimo įtaisų pakeidimo ir pereinimo kamarių, šilgno ribojimo magarų) apsaugos zona – žemės juosta, kurios ribos yra 25 metrų atstumu aplink teritorijos, kurioje yra šie įrenginiai ar statiniai, apvėrimą, virš šios juostos esanti oro erdvė ir žemė po šia juosta.
 ** Vadovaujantis Lietuvos Respublikos specialiąją žemės naudojimo sąlygų įstatymo 24 straipsniu požeminių kabelių linijos apsaugos zona – išilgai požeminių kabelių linijos esanti žemės juosta, kurios ribos nustatomos netaisant horizontalų atstumą į abi puses nuo šios linijos, vanduo virš jos ir žemė po šia juosta. Požeminių kabelių linijos apsaugos zonos ribos nustatomos atsižvelgus į šių linijų įtampą:
 1) iki 110 kV įtampos požeminių kabelių linijoms – po 1 metrus;
 2) 110 kV ir aukštesnės kaip 110 kV įtampos požeminių kabelių linijoms – po 2 metrus.
 *** Vadovaujantis Lietuvos Respublikos specialiąją žemės naudojimo sąlygų įstatymo 45 straipsniu požeminių elektroninių ryšių tinklų laidinių linijų apsaugos zona – išilgai požeminių elektroninių ryšių tinklų laidinių linijų esanti žemės juosta, kurios ribos yra po vieną metrą į abi puses nuo šių laidinių linijų, vanduo virš jos ir žemė po šia juosta.
 **** Plane vaizduojamos bendros magistralinių dujotiekių apsaugos zonos;
 ***** Plane vaizduojamos bendros su magistralinių dujotiekių susijusios infrastruktūros apsaugos zonos.

REGISTRŲ CENTRAS
 VALSTYBĖS ĮMONE REGISTRŲ CENTRAS
 Studentų g. 39, 08106 Vilnius, tel. +370 5 2686382 e.p. info@registrųcentras.lt
 Duomenys kaupiami ir saugomi Juridinių asmenų registre, kodas 124102646
 kvalifikacijos pažym. Nr. ZM-M-2296

Pareigos	Parašas	Vardas ir pavardė	data	Lapas	Lapų
Grupės vadovas		Evaldas Laikša	2026-01-14		
Multininkas		Domininkas Juškus	2026-01-14	1	2

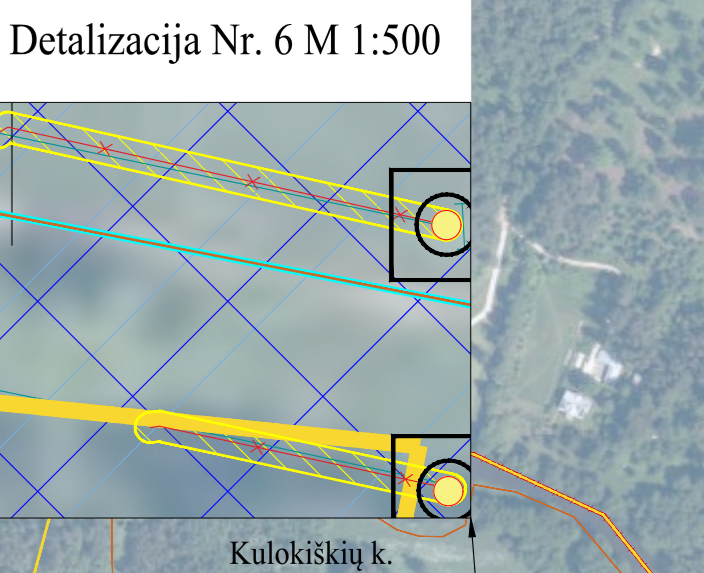
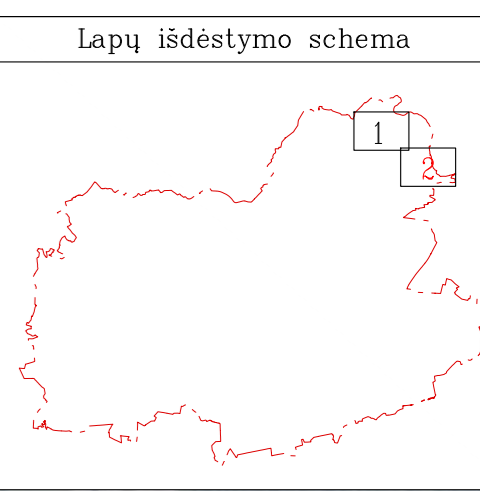
TRAKŲ RAJONO SAVIVALDYBĖS TERITORIJOJE ESANČIŲ MAGISTRALINIŲ DUJOTIEKIŲ IR SUSIJUSIOS INFRASTRUKTŪROS APSAUGOS ZONŲ PLANO DALIES PAKEITIMO PLANAS M 1 : 5000



SUTARTINIAI ŽENKLAI	
	Laisvos valstybinės žemės teritorija, kurioje nustatomos apsaugos zonos, ribos ir eilės numeris
	Požeminis magistralinio dujotiekio vamzdis (toliau - MD)
	Tikslinamos magistralinių dujotiekių ir naftotiekių (produktotiekių) apsaugos zonos (III skyrius, penktasis skirsnis)
	Žemės įtampos požeminės elektros kabelis (su MD susijusi infrastruktūra)
	Tikslinamos elektros tinkle apsaugos zonos (III skyrius, ketvirtasis skirsnis)
	Teritorijos, kurioje yra MD įrenginių ir statinių (stotelių, uždarymo įtaisų, valymo ir diagnostavimo įtaisų pakeidimo ir priėmimo kamerų, slėgio ribojimo mazgų), apvėrimas
	Informaciniais tikslais vaizduojamos aktualios magistralinių dujotiekių ir naftotiekių (produktotiekių) apsaugos zonos (III skyrius, penktasis skirsnis) teritorijos patvirtintos 2024-11-07 "Trakų rajono savivaldybės teritorijoje esančių magistralinių dujotiekių ir susijusios infrastruktūros apsaugos zonų planas"
	Informaciniais tikslais vaizduojamos aktualios elektros tinkle apsaugos zonos (III skyrius, ketvirtasis skirsnis) teritorijos patvirtintos 2024-11-07 "Trakų rajono savivaldybės teritorijoje esančių magistralinių dujotiekių ir susijusios infrastruktūros apsaugos zonų planas"
	Gyvenamosios vietovės
	Žemės sklypų ribos
	Savivaldybės teritorijos riba
	Kontrolės ir matavimo kolonėlė (toliau - KMK)
	Dujų fakelas
	Požeminis magistralinio dujotiekio vėdinimo vamzdis
	Informaciniais tikslais rodoma magistralinių dujotiekių apsaugos zona, nustatyta Vilniaus š. savivaldybės teritorijoje esančių magistralinių dujotiekių ir susijusios infrastruktūros apsaugos zonų planu

Duomenų šaltiniai:
 1. NTK ir NTK o VĮ Registru centras, 2026-01-14.
 2. ORTOILT – Lietuvos Respublikos teritorijos M1:10000 skaitmeninis rastinis ortofotografinis žemėlapis © Nacionalinė žemės tarnyba prie AM, 2024 - 2026.
 3. AB Amber Grid duomenų rinkinys, 2025.

Pastabos:
 Vadovaujantis Lietuvos Respublikos specialiąją žemės naudojimo sąlygų įstatymo 27 straipsniu magistralinių dujotiekių ir naftotiekių (produktotiekių) apsaugos zonų dydis nustatomas:
 1. Magistralinių dujotiekių ir naftotiekių (produktotiekių) vamzdynų apsaugos zona – išilgai vamzdyno trasos esanti žemės juosta, kurios ribos yra po 25 metrus į abi puses nuo vamzdyno ašies, virš šios juostos esanti oro erdvė, po šia juosta esanti žemė bei vanduo virš šios juostos ir po ją.
 2. Apsaugos zona talpyklos kondensatui laikyti ir dūjoms iš jo palaidinti – 50 metrų pločio žemės juosta aplink talpyklą, virš šios juostos esanti oro erdvė ir žemė po šia juosta.
 3. Kitų magistralinių dujotiekių ir naftotiekių (produktotiekių) įrenginių ir statinių (stotelių, uždarymo įtaisų, valymo ir diagnostavimo įtaisų pakeidimo ir priėmimo kamerų, slėgio ribojimo mazgų) apsaugos zona – žemės juosta, kurios ribos yra 25 metrų atstumu aplink teritorijos, kurioje yra šie įrenginiai ar statiniai, apvėrimą, virš šios juostos esanti oro erdvė ir žemė po šia juosta.
 4. Vadovaujantis Lietuvos Respublikos specialiąją žemės naudojimo sąlygų įstatymo 24 straipsniu požeminių kabelių linijos apsaugos zona – išilgai požeminių kabelių linijos esanti žemės juosta, kurios ribos nustatomos matuojant horizontalių atstumų į abi puses nuo šios linijos vanduo virš jos ir žemė po šia juosta. Požeminių kabelių linijos apsaugos zonos ribos nustatomos atsižvelgus į šių linijų įtampą:
 1) iki 110 kV įtampos požeminių kabelių linijoms – po 1 metrus;
 2) 110 kV ir aukštesnės kaip 110 kV įtampos požeminių kabelių linijoms – po 2 metrus.
 5. Vadovaujantis Lietuvos Respublikos specialiąją žemės naudojimo sąlygų įstatymo 45 straipsniu požeminių elektroninių ryšių tinklų laidinių linijų apsaugos zona – išilgai požeminių elektroninių ryšių tinklų laidinių linijų esanti žemės juosta, kurios ribos yra po vieną metrą į abi puses nuo šių laidinių linijų, vanduo virš jos ir žemė po šia juosta.
 6. Plac vaizduojamos bendros magistralinių dujotiekių apsaugos zonos;
 7. Plac vaizduojamos bendros su magistraliniu dujotiekiu susijusios infrastruktūros apsaugos zonos.



4. lentelė. Laisvos valstybinės žemės teritorijos, kuriose nustatomos Magistralinių dujotiekių ir naftotiekių (produktotiekių) apsaugos zonos ir Elektros tinklų apsaugos zonos.

Nesuformuoto Žemės sklypo Eil. Nr.	Kadastro vietovė	Planuojamos apsaugos zonos pavadinimas	Planuojamos apsaugos zonos plotas, ha	Nesuformuoto žemės sklypo centro koordinatė		Nesuformuoto sklypo naudotojo vardas, pavardė/įmonės pavadinimas
				X	Y	
1VŽ	Kariotiškių k. v.	Magistralinių dujotiekių ir naftotiekių (produktotiekių) apsaugos zonos (III skyrius, penktasis skirsnis)	4,3510	6065153.19	561881.23	Nacionalinė žemės tarnyba prie Aplinkos ministerijos
		Elektros tinklų apsaugos zonos (III skyrius, ketvirtasis skirsnis)	0,0003			
2VŽ	Kariotiškių k. v.	Magistralinių dujotiekių ir naftotiekių (produktotiekių) apsaugos zonos (III skyrius, penktasis skirsnis)	1,1713	6064322.40	563024.38	Nacionalinė žemės tarnyba prie Aplinkos ministerijos
3VŽ	Kariotiškių k. v.	Magistralinių dujotiekių ir naftotiekių (produktotiekių) apsaugos zonos (III skyrius, penktasis skirsnis)	0,1589	6064172.96	563492.33	Nacionalinė žemės tarnyba prie Aplinkos ministerijos
4VŽ	Kariotiškių k. v.	Magistralinių dujotiekių ir naftotiekių (produktotiekių) apsaugos zonos (III skyrius, penktasis skirsnis)	0,2141	6063983.48	563641.02	Nacionalinė žemės tarnyba prie Aplinkos ministerijos
5VŽ	Kariotiškių k. v.	Magistralinių dujotiekių ir naftotiekių (produktotiekių) apsaugos zonos (III skyrius, penktasis skirsnis)	1,3300	6063623.28	564023.51	Nacionalinė žemės tarnyba prie Aplinkos ministerijos
6VŽ	Kariotiškių k. v.	Magistralinių dujotiekių ir naftotiekių (produktotiekių) apsaugos zonos (III skyrius, penktasis skirsnis)	1,0163	6062816.88	564962.14	Nacionalinė žemės tarnyba prie Aplinkos ministerijos
7VŽ	Kariotiškių k. v.	Magistralinių dujotiekių ir naftotiekių (produktotiekių) apsaugos zonos (III skyrius, penktasis skirsnis)	0,0587	6061726.82	565931.99	Nacionalinė žemės tarnyba prie Aplinkos ministerijos

Nesuformuoto Žemės sklypo Eil. Nr.	Kadastro vietovė	Planuojamos apsaugos zonos pavadinimas	Planuojamos apsaugos zonos plotas, ha	Nesuformuoto žemės sklypo centro koordinatė		Nesuformuoto sklypo naudotojo vardas, pavardė/įmonės pavadinimas
				X	Y	
8VŽ	Kariotiškių k. v.	Magistralinių dujotiekių ir naftotiekių (produktotiekių) apsaugos zonos (III skyrius, penktasis skirsnis)	0,0650	6061503.82	566132.00	Nacionalinė žemės tarnyba prie Aplinkos ministerijos
9VŽ	Kariotiškių k. v.	Magistralinių dujotiekių ir naftotiekių (produktotiekių) apsaugos zonos (III skyrius, penktasis skirsnis)	0,0272	6060462.96	566734.82	Nacionalinė žemės tarnyba prie Aplinkos ministerijos
10VŽ	Kariotiškių k. v.	Magistralinių dujotiekių ir naftotiekių (produktotiekių) apsaugos zonos (III skyrius, penktasis skirsnis)	0,8489	6060251.06	567149.37	Nacionalinė žemės tarnyba prie Aplinkos ministerijos
11VŽ	Kariotiškių k. v.	Magistralinių dujotiekių ir naftotiekių (produktotiekių) apsaugos zonos (III skyrius, penktasis skirsnis)	0,0238	6060130.72	567416.48	Nacionalinė žemės tarnyba prie Aplinkos ministerijos
12 VŽ	Kariotiškių k. v.	Magistralinių dujotiekių ir naftotiekių (produktotiekių) apsaugos zonos (III skyrius, penktasis skirsnis)	4,2451	6058589.84	570934.84	Nacionalinė žemės tarnyba prie Aplinkos ministerijos
Bendras, valstybinės žemės, kurioje nesuformuoti žemės sklypai ir kuri patenka į planu nustatomas Magistralinių dujotiekių ir naftotiekių (produktotiekių) apsaugos zonas (kodas 107), plotas, ha						13,5103
Bendras, valstybinės žemės, kurioje nesuformuoti žemės sklypai ir kuri patenka į planu nustatomas Elektros tinklų apsaugos zonas (kodas 106) plotas, ha						0,0003

Kodas	Reikšmė
107	Magistralinių dujotiekių ir naftotiekių (produktotiekių) apsaugos zonos (III skyrius, penktasis skirsnis)
106	Elektros tinklų apsaugos zonos (III skyrius, ketvirtasis skirsnis)

5. lentelė. Žemės sklypų, patenkančių į tikslinamas teritorijas, kuriose nustatomos Magistralinių dujotiekių ir naftotiekių (produktotiekių) bei susijusios infrastruktūros apsaugos zonas, sąrašas.

Magistralinių dujotiekių ir naftotiekių (produktotiekių) apsaugos zonas					
Eil. Nr.	Žemės sklypo kadastrinis numeris	Žemės sklypo unikalus numeris	Adresas	Įrašo apie teritoriją statusas	Skirtumas, kv. m.
1.	7937/0002:0336	4400-6607-0457	Vilniaus m. sav. Grigiškių m.	Tikslinamas	20
2.	7937/0002:0337	4400-6607-0502	Vilniaus m. sav. Grigiškių m.	Tikslinamas	-10
3.	7940/0001:0089	4400-2724-2019	Trakų r. sav. Rykantų k.	Netikslinamas	0
4.	7940/0001:0095	4400-2778-7377	Trakų r. sav. Rykantų k.	Tikslinamas	1
5.	7940/0001:0144	4400-2724-2038	Trakų r. sav. Rykantų k.	Netikslinamas	0
6.	7940/0001:0893	4400-0147-2100	Trakų r. sav. Rykantų k.	Tikslinamas	-17
7.	7940/0001:0894	4400-0147-2155	Trakų r. sav. Rykantų k.	Tikslinamas	13
8.	7940/0001:0895	4400-0147-2199	Trakų r. sav. Rykantų k.	Tikslinamas	-4
9.	7940/0001:0928	4400-0383-8379	Trakų r. sav. Rykantų k.	Tikslinamas	35
10.	7940/0001:0930	4400-0414-7339	Trakų r. sav. Rykantų k.	Tikslinamas	17
11.	7940/0001:0952	4400-0530-0469	Trakų r. sav. Rykantų k.	Tikslinamas	5
12.	7940/0001:1031	4400-4063-3492	Trakų r. sav. Rykantų k.	Tikslinamas	-8

Magistralinių dujotiekių ir naftotiekių (produktotiekių) apsaugos zonos					
Eil. Nr.	Žemės sklypo kadastrinis numeris	Žemės sklypo unikalus numeris	Adresas	Įrašo apie teritoriją statusas	Skirtumas kv. m.
13.	7940/0001:1941	4400-1668-5200	Trakų r. sav.	Tikslinamas	-71
14.	7940/0001:2000	4400-2192-0443	Trakų r. sav. Kariotiškių k.	Tikslinamas	73
15.	7940/0001:2007	4400-2206-6459	Trakų r. sav. Rykantų k.	Netikslinamas	0
16.	7940/0001:2012	4400-2344-3218	Trakų r. sav. Rykantų k.	Tikslinamas	15
17.	7940/0002:0142	7940-0006-0142	Trakų r. sav. Rykantų k.	Tikslinamas	13
18.	7940/0002:0877	4400-0147-2211	Trakų r. sav. Rykantų k.	Tikslinamas	-2
19.	7940/0003:0048	4400-6399-9400	Trakų r. sav. Maišinės k. 1D	Tikslinamas	-106
20.	7940/0003:0049	7940-0003-0049	Trakų r. sav. Moluvėnų k.	Tikslinamas	38
21.	7940/0003:0120	7940-0003-0120	Trakų r. sav. Sausių k. Sausių g. 8	Tikslinamas	20
22.	7940/0003:0132	7940-0003-0132	Trakų r. sav. Sausių k. Sausių g. 40	Tikslinamas	-16
23.	7940/0003:0134	7940-0003-0134	Trakų r. sav. Sausių k.	Netikslinamas	0
24.	7940/0003:0156	7940-0003-0156	Trakų r. sav. Maišinės k.	Tikslinamas	13
25.	7940/0003:0181	7940-0003-0181	Trakų r. sav. Sausių k.	Tikslinamas	6

Magistralinių dujotiekių ir naftotiekių (produktotiekių) apsaugos zonos					
Eil. Nr.	Žemės sklypo kadastrinis numeris	Žemės sklypo unikalus numeris	Adresas	Įrašo apie teritoriją statusas	Skirtumas kv. m.
26.	7940/0003:0182	7940-0003-0182	Trakų r. sav. Sausių k. Sausių g. 8A	Tikslinamas	2
27.	7940/0003:0184	7940-0003-0184	Trakų r. sav. Sausių k.	Tikslinamas	-4
28.	7940/0003:0186	7940-0003-0186	Trakų r. sav. Sausių k.	Tikslinamas	3
29.	7940/0003:0188	7940-0003-0188	Trakų r. sav. Maišinės k.	Tikslinamas	1
30.	7940/0003:0191	7940-0003-0191	Trakų r. sav. Sausių k. Sausių g. 44	Tikslinamas	-8
31.	7940/0003:0192	7940-0003-0192	Trakų r. sav. Selioviškių k. Grigiškių g. 27	Tikslinamas	-43
32.	7940/0003:0193	7940-0003-0193	Trakų r. sav. Maišinės k. 1	Tikslinamas	113
33.	7940/0003:0194	7940-0003-0194	Trakų r. sav. Maišinės k.	Tikslinamas	2
34.	7940/0003:0195	7940-0003-0195	Trakų r. sav. Sausių k.	Tikslinamas	-9
35.	7940/0003:0196	7940-0003-0196	Trakų r. sav. Sausių k.	Tikslinamas	-17
36.	7940/0003:0203	7940-0003-0203	Trakų r. sav. Moluvėnų k.	Tikslinamas	-3
37.	7940/0003:0205	7940-0003-0205	Trakų r. sav. Moluvėnų k.	Tikslinamas	-6
38.	7940/0003:0218	7940-0003-0218	Trakų r. sav. Moluvėnų k.	Netikslinamas	0

Magistralinių dujotiekių ir naftotiekių (produktotiekių) apsaugos zonos					
Eil. Nr.	Žemės sklypo kadastrinis numeris	Žemės sklypo unikalus numeris	Adresas	Įrašo apie teritoriją statusas	Skirtumas kv. m.
39.	7940/0003:0229	7940-0003-0229	Trakų r. sav. Rykantų k.	Tikslinamas	2
40.	7940/0003:0258	7940-0003-0258	Trakų r. sav. Rykantų k. Energijos g. 20	Netikslinamas	0
41.	7940/0003:0272	7940-0003-0272	Trakų r. sav. Moluvėnų k. Transporto g. 24	Tikslinamas	6
42.	7940/0003:0277	7940-0003-0277	Trakų r. sav. Rykantų k. Energijos g. 16	Tikslinamas	-4
43.	7940/0003:0293	4400-0074-0826	Trakų r. sav. Sausių k.	Tikslinamas	-11
44.	7940/0003:0294	4400-0083-2524	Trakų r. sav. Sausių k. Sausių g. 32	Tikslinamas	-3
45.	7940/0003:0301	4400-0154-8067	Trakų r. sav. Rykantų k.	Tikslinamas	2
46.	7940/0003:0416	4400-0596-4674	Trakų r. sav. Rykantų k. Energijos g. 18	Tikslinamas	3
47.	7940/0003:0432	4400-0727-3661	Trakų r. sav. Moluvėnų k. Transporto g. 2	Netikslinamas	0
48.	7940/0003:0465	4400-0933-7693	Trakų r. sav. Moluvėnų k.	Tikslinamas	3
49.	7940/0003:0473	4400-0933-8236	Trakų r. sav. Moluvėnų k. Transporto g. 3	Tikslinamas	-2
50.	7940/0003:0967	4400-4010-8058	Trakų r. sav. Sausių k.	Tikslinamas	46
51.	7940/0003:0999	4400-4010-8082	Trakų r. sav. Sausių k.	Tikslinamas	-32

Magistralinių dujotiekių ir naftotiekių (produktotiekių) apsaugos zonos					
Eil. Nr.	Žemės sklypo kadastrinis numeris	Žemės sklypo unikalus numeris	Adresas	Įrašo apie teritoriją statusas	Skirtumas kv. m.
52.	7940/0003:1024	4400-1536-8940	Trakų r. sav. Sausių k. Sausių g. 14	Tikslinamas	61
53.	7940/0003:1079	4400-5006-3180	Trakų r. sav. Sausių k.	Tikslinamas	1
54.	7940/0003:1086	4400-5069-6189	Trakų r. sav. Maišinės k. 3	Tikslinamas	-39
55.	7940/0003:1947	4400-1794-9407	Trakų r. sav. Sausių k.	Tikslinamas	-6
56.	7940/0003:1948	4400-1794-9472	Trakų r. sav. Sausių k.	Tikslinamas	-5
57.	7940/0003:1974	4400-5006-9731	Trakų r. sav. Sausių k.	Tikslinamas	3
58.	7940/0003:2018	4400-2053-6676	Trakų r. sav. Sausių k. Sausių g. 10	Tikslinamas	6
59.	7940/0003:2021	4400-2071-1004	Trakų r. sav. Sausių k.	Tikslinamas	8
60.	7940/0003:2022	4400-2071-1037	Trakų r. sav. Sausių k.	Netikslinamas	0
61.	7940/0003:2024	4400-2071-6389	Trakų r. sav. Moluvėnų k. Transporto g. 2A	Tikslinamas	-18
62.	7940/0003:2025	4400-2071-6390	Trakų r. sav. Moluvėnų k. Transporto g. 5C	Tikslinamas	-31
63.	7940/0003:2035	4400-2121-9565	Trakų r. sav. Sausių k. Sausių g. 34	Tikslinamas	-5
64.	7940/0003:2036	4400-2121-9587	Trakų r. sav. Sausių k. Logistikos g. 18	Tikslinamas	3

Magistralinių dujotiekių ir naftotiekių (produktotiekių) apsaugos zonos					
Eil. Nr.	Žemės sklypo kadastrinis numeris	Žemės sklypo unikalus numeris	Adresas	Įrašo apie teritoriją statusas	Skirtumas kv. m.
65.	7940/0003:2061	4400-2240-0398	Trakų r. sav. Maišinės k. 1E	Tikslinamas	15
66.	7940/0003:2092	4400-2265-6413	Trakų r. sav. Moluvėnų k.	Tikslinamas	20
67.	7940/0003:2105	4400-2374-3980	Trakų r. sav. Rykantų k.	Tikslinamas	-8
68.	7940/0003:2106	4400-2374-4056	Trakų r. sav. Rykantų k.	Tikslinamas	7
69.	7940/0003:2332	4400-4236-1435	Trakų r. sav. Maišinės k.	Tikslinamas	-1
70.	7940/0003:2333	4400-6394-4598	Trakų r. sav. Sausių k.	Tikslinamas	3
71.	7940/0003:2336	4400-6386-9649	Trakų r. sav. Sausių k.	Tikslinamas	-3
72.	7940/0003:2343	4400-6606-9825	Trakų r. sav. Sausių k. Sausių g. 20	Tikslinamas	-21
73.	7940/0003:2344	4400-6606-9869	Trakų r. sav. Sausių k.	Netikslinamas	0
74.	7940/0004:0022	4400-4227-6633	Trakų r. sav. Salų k.	Tikslinamas	2
75.	7940/0004:0092	7940-0004-0092	Trakų r. sav. Salų k.	Tikslinamas	-16
76.	7940/0004:0266	7940-0004-0266	Trakų r. sav. Salų k.	Tikslinamas	-6
77.	7940/0004:0295	7940-0004-0295	Trakų r. sav. Kulokiškių k.	Tikslinamas	-11

Magistralinių dujotiekių ir naftotiekių (produktotiekių) apsaugos zonos					
Eil. Nr.	Žemės sklypo kadastrinis numeris	Žemės sklypo unikalus numeris	Adresas	Įrašo apie teritoriją statusas	Skirtumas kv. m.
78.	7940/0004:0315	7940-0004-0315	Trakų r. sav. Salų k.	Tikslinamas	-15
79.	7940/0004:0326	7940-0004-0326	Trakų r. sav. Salų k.	Tikslinamas	-14
80.	7940/0004:0437	7940-0004-0437	Trakų r. sav. Kariotiškių k.	Tikslinamas	26
81.	7940/0004:0441	7940-0004-0441	Trakų r. sav. Salų k.	Tikslinamas	-2
82.	7940/0004:0443	7940-0004-0443	Trakų r. sav. Kulokiškių k.	Tikslinamas	5
83.	7940/0004:0597	4400-0364-2268	Trakų r. sav. Naujojo Lentvario k.	Tikslinamas	20
84.	7940/0004:0599	4400-0484-3644	Trakų r. sav. Naujojo Lentvario k.	Tikslinamas	12
85.	7940/0004:0628	4400-1554-7552	Trakų r. sav.	Tikslinamas	-8
86.	7940/0006:0087	7940-0006-0087	Trakų r. sav. Dėdeliškių k.	Tikslinamas	-12
87.	7940/0006:0180	7940-0006-0180	Trakų r. sav. Karpiškių k.	Tikslinamas	11
88.	7940/0006:0254	7940-0006-0254	Trakų r. sav. Dėdeliškių k.	Tikslinamas	40
89.	7940/0006:0369	4400-0547-4928	Trakų r. sav. Karpiškių k.	Tikslinamas	44
90.	7940/0006:0376	4400-0554-5202	Trakų r. sav. Dėdeliškių k.	Tikslinamas	5

Magistralinių dujotiekių ir naftotiekių (produktotiekių) apsaugos zonos					
Eil. Nr.	Žemės sklypo kadastrinis numeris	Žemės sklypo unikalus numeris	Adresas	Įrašo apie teritoriją statusas	Skirtumas kv. m.
91.	7940/0006:0553	4400-1539-2090	Trakų r. sav. Dėdeliškių k.	Tikslinamas	-2
92.	7940/0006:0556	4400-1554-7474	Trakų r. sav.	Tikslinamas	37
93.	7940/0006:0929	4400-1605-2336	Trakų r. sav. Dėdeliškių k. Kranto g. 11	Tikslinamas	12
94.	7940/0006:0930	4400-1605-2525	Trakų r. sav. Dėdeliškių k.	Tikslinamas	3
95.	7940/0006:0995	4400-2010-8649	Trakų r. sav. Dėdeliškių k.	Tikslinamas	-2
96.	7940/0006:1036	4400-2160-0814	Trakų r. sav. Karpiškių k.	Tikslinamas	-2
97.	7940/0006:1039	4400-2160-2664	Trakų r. sav. Dėdeliškių k.	Tikslinamas	5
98.	7940/0006:1125	4400-5081-9502	Trakų r. sav. Kiemeliškių k.	Tikslinamas	-19
99.	7940/0006:1249	4400-6481-3778	Trakų r. sav. Moluvėnų k.	Tikslinamas	3
100.	7940/7001:0007	4400-2636-5959	Trakų r. sav.	Tikslinamas	-7
101.	7940/7001:0009	4400-2713-0754	Trakų r. sav.	Tikslinamas	4
102.	7940/7001:0012	4400-5453-1141	Trakų r. sav.	Netikslinamas	0
103.	7940/8001:0002	4400-0460-4140	Trakų r. sav. Kariotiškių k.	Netikslinamas	0

Elektros tinklų apsaugos zonos					
Eil. Nr.	Žemės sklypo kadastrinis numeris	Žemės sklypo unikalus numeris	Adresas	Įrašo apie teritoriją statusas	Skirtumas kv. m.
1.	7940/0006:0556	4400-1554-7474	Trakų r. sav.	Netikslinamas	0
2.	7940/0006:0556	4400-1554-7474	Trakų r. sav.	Netikslinamas	0
3.	7940/8001:0002	4400-0460-4140	Trakų r. sav. Kariotiškių k.	Netikslinamas	0
4.	7940/8001:0002	4400-0460-4140	Trakų r. sav. Kariotiškių k.	Netikslinamas	0
5.	7940/0006:1125	4400-5081-9502	Trakų r. sav. Kiemeliškių k.	Netikslinamas	0
6.	7940/0001:0893	4400-0147-2100	Trakų r. sav. Rykantų k.	Netikslinamas	0
7.	7940/0004:0628	4400-1554-7552	Trakų r. sav.	Netikslinamas	0
8.	7940/0004:0628	4400-1554-7552	Trakų r. sav.	Netikslinamas	0
9.	7940/0003:2025	4400-2071-6390	Trakų r. sav. Moluvėnų k. Transporto g. 5C	Netikslinamas	0
10.	7940/0003:0192	7940-0003-0192	Trakų r. sav. Selioviškių k. Grigiškių g. 27	Netikslinamas	0