LIETUVOS RESPUBLIKOS ENERGETIKOS MINISTRAS

ĮSAKYMAS
DĖL ŠAKIŲ RAJONO SAVIVALDYBĖS TERITORIJOJE ESANČIŲ MAGISTRALINIŲ DUJOTIEKIŲ IR SUSIJUSIOS INFRASTRUKTŪROS APSAUGOS ZONŲ PLANO PATVIRTINIMO

2023 m. d. Nr.
Vilnius

Vadovaudamasis Lietuvos Respublikos specialiųjų žemės naudojimo sąlygų įstatymo 6 straipsnio 1 dalies 6 punktu, 9 straipsnio 3 dalimi, 141 straipsnio 3 dalimi, Lietuvos Respublikos Vyriausybės 2019 m. gruodžio 11 d. nutarimo Nr. 1248 „Dėl Lietuvos Respublikos specialiųjų žemės naudojimo sąlygų įstatymo įgyvendinimo“ 2.3 papunkčiu, Elektros tinklų, magistralinių dujotiekių ir naftotiekių (produktotiekių), skirstomųjų dujotiekių, šilumos perdavimo tinklų apsaugos zonų, magistralinių dujotiekių vietovės klasių teritorijų planų rengimo (nerengiant teritorijų planavimo dokumento ar žemės valdos projekto) ir tvirtinimo tvarkos aprašo, patvirtinto Lietuvos Respublikos energetikos ministro 2020 m. spalio 13 d. įsakymu Nr. 1-339 „Dėl Elektros tinklų, magistralinių dujotiekių ir naftotiekių (produktotiekių), skirstomųjų dujotiekių, šilumos perdavimo tinklų apsaugos zonų, magistralinių dujotiekių vietovės klasių teritorijų planų rengimo (nerengiant teritorijų planavimo dokumento ar žemės valdos projekto) ir tvirtinimo tvarkos aprašo patvirtinimo“, 18 punktu ir atsižvelgdamas į UAB „Atamis“, atstovaujančios AB „Amber Grid“ pagal 2023 m. sausio 9 d. įgaliojimą Nr. 9-8, 2023 m. rugpjūčio 22 d. prašymą Nr. S-23/661 „Prašymas organizuoti plano patvirtinimą“:

1. T v i r t i n u Šakių rajono savivaldybės teritorijoje esančių magistralinių dujotiekių ir susijusios infrastruktūros apsaugos zonų planą (pridedama).

2. N u s t a t a u, kad šis įsakymas ir Šakių rajono savivaldybės teritorijoje esančių magistralinių dujotiekių ir susijusios infrastruktūros apsaugos zonų planas skelbiami AB „Amber Grid“ interneto svetainėje www.ambergrid.lt.

Energetikos ministras Dainius Kreivys

ŠAKIŲ RAJONO SAVIVALDYBĖS TERITORIJOJE ESANČIŲ MAGISTRALINIŲ DUJOTIEKIŲ IR SUSIJUSIOS INFRASTRUKTŪROS APSAUGOS ZONŲ PLANAS

2023

ĮVADAS

Plano pavadinimas – Šakių rajono savivaldybės teritorijoje esančių magistralinių dujotiekių ir susijusios infrastruktūros apsaugos zonų planas (toliau – **Planas**).

Plano objektas:

1. magistralinio dujotiekio vamzdynas lupingas Kaunas – Šakiai, kurio unikalus Nr. 4400-0713-5514 (statybos pabaigos metai 2005);
2. magistralinio dujotiekio vamzdynas Šakiai – Jurbarkas, kurio unikalus Nr. 4400-1228-2705 (statybos pabaigos metai 2007);
3. magistralinio dujotiekio vamzdynas Šakiai – Kaliningradas, kurio unikalus Nr. 4400-1986-3231 (statybos pabaigos metai 2009);
4. magistralinio dujotiekio vamzdyno atšaka į Lekėčių DSS, kurio unikalus Nr. 4400-1987-0158 (statybos pabaigos metai 1986, rekonstravimo pabaigos 2009);
5. magistralinio dujotiekio vamzdyno atšaka į Marijampolės DSS, kurio unikalus Nr. 4400-3112-9781 (statybos pabaigos metai 1995, rekonstravimo pabaigos 2014);
6. magistralinio dujotiekio vamzdynas Vilnius – Kaliningradas, kurio unikalus Nr. 4400-3154-7907 (statybos pabaigos metai 1985);
7. magistralinio dujotiekio vamzdynas Vilnius – Kaliningradas, kurio unikalus Nr. 4400-3154-7948 (statybos pabaigos metai 1985);
8. magistralinio dujotiekio vamzdyno atšaka į Šakių DSS, kurio unikalus Nr. 8599-8002-2010 (statybos pabaigos metai 1987);
9. Lekėčių dujų skirstymo stotis, kurios unikalus Nr. 8498-6006-6014 (statybos pabaigos metai 1986, rekonstravimo pabaigos metai 2009);
10. Šakių dujų apskaitos pastatas, kurio unikalus Nr. 4400-0714-1771 (statybos pabaigos metai 2005);
11. Šakių dujų skirstymo stotis, kurios unikalus Nr. 4400-0960-3872 (statybos pabaigos metais 2006);
12. gamybos, pramonės paskirties pastato (dujų slėgio ribojimo mazgo) statybos, dujų tinklų (magistralinio dujotiekio atšakos) rekonstravimo, Išdagų k., Šakių r., sav., projekto sprendiniai. 2021-11-15 SLD Nr. LSNS-44-211115-00054;
13. naujai įrengiamos (projektinės) 20 kontrolės matavimų kolonėlės (Magistralinių dujotiekių

elektrocheminės apsaugos nuo korozijos sistemos rekonstravimo projektas (projekto Nr. 2011-47) 2013 metai. Ruožas Nr.12. Magistralinio dujotiekio lupingas Kaunas – Šakiai ir MD į Kaliningradą su atšakomis);

14. kita susijusi infrastruktūra (elektros tinklai (įskaitant katodinės apsaugos)) (toliau – **Susijusi infrastruktūra**).

Plano teritorija – Planas rengiamas magistralinio dujotiekio (toliau – **MD**) ir Susijusios infrastruktūros objektams, esantiems Šakių rajono savivaldybės Šakių, Lukšių, Kidulių, Sintautų, Slavikų, Žvirgždaičių, Lekėčių, Gelgaudiškio seniūnijų teritorijose.

Plano iniciatorius – AB „Amber Grid“, Laisvės pr. 10, Vilnius LT-04215, tel. +370 5 236 0855, el. paštas info@ambergrid.lt, interneto svetainė https://www.ambergrid.lt/). Už šio plano sprendinių rengimo vykdymą atsakingas asmuo – vyresnioji inžinierė Rūta Bastikaitienė, tel. +370 640 42 750, el. paštas r.bastikaitiene@ambergrid.lt.

Plano rengėjas – UAB „Atamis“, juridinio asmens kodas 300564438, Žirmūnų g. 139 A, LT-09120 Vilnius, interneto svetainės adresas www.atamis.lt, atsakingas asmuo – Projekto vadovė Asta Anikėnienė (kvalifikacijos pažymėjimas Nr. 2M-M-2020, išduotas Nacionalinės žemės tarnybos prie Žemės ūkio ministerijos direktoriaus 2014 m. balandžio 17 d. įsakymu Nr. 1P-(1.3.)-151), tel. +370 614 32520, el. paštas a.anikeniene@atamis.lt.

Plano rengimo pagrindas – AB „Amber Grid“ ir UAB „Atamis“ 2022 m. sausio 3 d. paslaugų pirkimo – pardavimo sutartis Nr. 553093(3)/AT-22T-1872.

Plano tikslas – parengti Šakių rajono savivaldybės teritorijoje esančių MD ir Susijusios infrastruktūros apsaugos zonų planą (nerengiant teritorijų planavimo dokumento ar žemės valdos projekto).

Plano rengėjas yra atsakingas už tinkamą apsaugos zonų nurodymą ir šių apsaugos zonų pažymėjimą plane.

Teisinis pagrindas. Planas rengiamas vadovaujantis:

1. Lietuvos Respublikos (toliau – **LR**) specialiųjų žemės naudojimo sąlygų įstatymu (toliau – **SŽNS įstatymas**);
2. LR žemės įstatymu;
3. LR miškų įstatymu;
4. LR nekilnojamojo turto kadastro įstatymu;
5. LR nekilnojamojo turto kadastro nuostatais (toliau – **Nekilnojamojo turto kadastro nuostatai**);

6. LR nekilnojamojo turto registro įstatymu;
7. LR nekilnojamojo turto registro nuostatais;
8. LR energetikos ministro 2020 m. spalio 13 d. įsakymu Nr. 1-339 patvirtintu Elektros tinklų, magistralinių dujotiekių ir naftotiekių (produktotiekių), skirstomųjų dujotiekių, šilumos perdavimo tinklų apsaugos zonų, magistralinių dujotiekių vietovės klasių teritorijų planų rengimo (nerengiant teritorijų planavimo dokumento ar žemės valdos projekto) ir tvirtinimo tvarkos aprašu (toliau – **Tvarkos aprašas**);
9. LR Vyriausybės 2020 m. balandžio 1 d. nutarimu Nr. 339 patvirtinta Kompensacijos dėl specialiųjų žemės naudojimo sąlygų taikymo LR specialiųjų žemės naudojimo sąlygų įstatyme nurodytose teritorijose, nustatytose tenkinant viešąjį interesą, apskaičiavimo ir išmokėjimo metodika (toliau – **Metodika**);
10. LR žemės ūkio ministro 2019 m. gruodžio 16 d. įsakymu Nr. 3D-700 „Dėl Teritorijų, kuriose taikomos specialiosios žemės naudojimo sąlygos, erdvinių duomenų rinkinio specifikacijos patvirtinimo“ (toliau – **Specifikacija**);
11. kitais teisės aktų reikalavimais.

1. PLANO RENGIMAS

Remiantis Tvarkos aprašo 2 punkto nuostatomis, Planas rengiamas ir objektų apsaugos zonos jame nustatomos nerengiant teritorijų planavimo dokumento ar žemės valdos projekto tenkinant viešąjį interesą pagal SŽNS įstatymo 7 straipsnio 3 dalį, kai žemės savininkų ir/ar valstybinės bei savivaldybių žemės patikėtinių sutikimai neprivalomai ir objektų apsaugos zonos nustatomos MD bei susijusiai infrastruktūrai. Vadovaujantis Tvarkos aprašo 4 punkto nuostatomis, rengiamas vienas Planas tarpusavyje susijusiems skirtingų rūšių objektams, kadangi plano iniciatorius yra tas pats asmuo.

Šiuo planu MD vietovės klasių teritorijos nėra nustatomos. Šių teritorijų nustatymui bus rengiamas atskiras planas.

Plano iniciatorius – Lietuvos gamtinių dujų perdavimo sistemos operatorius, atsakingas už gamtinių dujų perdavimą (transportavimą aukšto slėgio vamzdynais) sistemos naudotojams, gamtinių dujų infrastruktūros eksploatavimą, priežiūrą ir plėtojimą, veikiantis pagal Valstybinės energetikos reguliavimo tarybos 2015-04-10 išduotą gamtinių dujų perdavimo veiklos licenciją Nr. L2-3 (GDP). Vadovaujantis SŽNS įstatymo nuostatomis, turi pareigą atlikti žymas, registruoti MD ir Susijusios infrastruktūros objektų, įrengtų iki SŽNS įstatymo įsigaliojimo dienos, apsaugos zonas Nekilnojamojo turto registre (toliau – **NTR**) ir Nekilnojamojo turto kadastre (toliau – **NTK**). Planas rengiamas Plano iniciatoriaus sprendimu.

Į Plano sprendinius neįtraukiami kitų MD įrenginių ir statinių (stočių, uždarymo įtaisų, valymo ir diagnozavimo įtaisų paleidimo ir priėmimo kamerų, išskyrus katodinius apsaugos įrenginius) aptvertose vidinėse teritorijose esantys Plano iniciatoriui priklausantys objektai, kai visas šių teritorijų užimamas plotas yra Plano iniciatoriui priklausančiuose ar naudojamuose žemės sklypuose. Atitinkamai Plano sprendiniais netikslinamos šiai su MD susijusiai infrastruktūrai (elektros įžeminimo linijoms, apšvietimo tinklams ir kt.) nustatytos teritorijos, kuriose taikomos specialiosios žemės naudojimo sąlygos.

Vadovaujantis Tvarkos aprašo 8 punkto nuostatomis, Planas parengtas, naudojant šiuos aktualius duomenis:

Plano iniciatoriaus pateiktą aktualią MD ir Susijusios infrastruktūros objektų faktinės padėties grafinių duomenų informaciją (MD ir Susijusios infrastruktūros objektai Plano brėžinyje žymimi vadovaujantis Tvarkos aprašo reikalavimais, nurodytu iki 0,5 m tikslumu, o projektiniai iki 1 m tikslumu). Vėdinimo vamzdžiui nėra taikoma MD ir naftotiekių (produktotiekių) apsaugos zona, jis vaizduojamas tik informaciniais tikslais.

- NTR ir NTK duomenis (2023.02.03), VĮ „Registrų centras“;
- 2023 metų Lietuvos Respublikos Georeferencinio pagrindo kadastro erdvinių duomenų rinkinį GRPK;
- 2018-2020 metų LR teritorijos M 1:10 000 skaitmeninį rastrinį ortofotografinį žemėlapį ORT10LT;
- LR miškų valstybės kadastro duomenis (2023.03.17), Valstybinė miškų tarnyba.

Plane MD ir Susijusios infrastruktūros objektai atvaizduoti sutartiniais ženklais, kurie reglamentuoti techninių reikalavimų reglamento GKTR 2.11.03:2014 „Topografinių erdvinių objektų rinkinys ir topografinių erdvinių objektų sutartiniai ženklai“ 1 priedo IV skyriuje. Jei šiame nurodytame teisės akte nėra Susijusios infrastruktūros objektams atvaizduoti nustatytų sutartinių ženklų, Plane tokie objektai pažymėti su Plano iniciatoriumi suderintais sutartiniais ženklais.

Plano erdvinių duomenų rinkinys sudarytas vadovaujantis Specifikacija.

Planu nustatomų MD ir Susijusios infrastruktūros apsaugos zonų pločiai atitinka SŽNS įstatyme nustatytus atitinkamus dydžius:

1. Vadovaujantis SŽNS įstatymo III skyriaus penktojo skirsnio nuostatomis, magistralinių dujotiekių ir naftotiekių (produktotiekių) apsaugos zonos (kodas 107*) dydžiai ir jose taikomos specialiosios žemės naudojimo sąlygos:

1.1) MD ir naftotiekių (produktotiekių) vamzdyno apsaugos zona – išilgai vamzdyno trasos esanti žemės juosta, kurios ribos yra po 25 metrus į abi puses nuo vamzdyno ašies, virš šios juostos esanti oro erdvė, po šia juosta esanti žemė bei vanduo virš šios juostos ir po ja;

1.2) Kitų MD ir naftotiekių (produktotiekių) įrenginių ir statinių (stočių, uždarymo įtaisų, valymo ir diagnozavimo įtaisų paleidimo ir priėmimo kamerų, slėgio ribojimo mazgų) apsaugos zona – žemės juosta, kurios ribos yra 25 metrų atstumu aplink teritorijos, kurioje yra šie įrenginiai ar statiniai, aptvėrimą, virš šios juostos esanti oro erdvė ir žemė po šia juosta.

Plane nustatomos MD apsaugos zonos ribose vadovaujantis SŽNS įstatymo 28 straipsniu taikomos šios specialiosios žemės naudojimo sąlygos:

MD apsaugos zonose draudžiama:

1) statyti pastatus, išskyrus SŽNS įstatymo 28 straipsnio 2 dalies 2 punkte nurodytus atvejus;

2) statyti ir (ar) įrengti sporto, žaidimų aikšteles, stadionus, turgavietes, lauko teatrus ir kitus viešam susibūrimui skirtus inžinerinius statinius ir įrenginius;

3) statyti ir (ar) įrengti degalines, pavojingų medžiagų talpyklas, saugyklas ir sąvartynus;

4) statyti ir (ar) įrengti visų rūšių transporto priemonių ir (ar) mechanizmų sustojimo vietas, stovėjimo ir saugojimo aikšteles, taip pat tiesti kelius ir geležinkelių kelius išilgai vamzdyno trasos, išskyrus SŽNS įstatymo 28 straipsnio 2 dalies 4 punkte nurodytus atvejus;

5) įrengti turistines stovyklavietes, taip pat statyti ir (ar) įrengti bei laikyti vagonėlius, kilnojamuosius namelius, kemperius, palapines ir medžioklės bokštelius;

6) 3 metrų atstumu į abi puses nuo vamzdyno išorinės sienelės lygiagrečiai su MD vamzdynu tiesti kitus inžinerinius tinklus, išskyrus SŽNS įstatymo 28 straipsnio 2 dalies 5 punkte nurodytus atvejus;

7) 6 metrų atstumu į abi puses nuo vamzdyno ašies, taip pat 6 metrų atstumu aplink talpyklą kondensatui laikyti ir dujoms iš jo pašalinti ir (arba) SŽNS įstatymo 27 straipsnio 3 dalyje nurodytų kitų MD įrenginių aptvėrimą sodinti ir auginti želdinius (išskyrus žolinius augalus), įveisti miškus, parkus, medelynus, pramoninius sodus;

8) sandėliuoti bet kokias medžiagas (išskyrus pašarus, energetikos ministro nustatyta tvarka gavus MD savininko ar valdytojo pritarimą ir medžiagas, skirtas MD statybos darbams). Šis reikalavimas negalioja MD, įgilintų ne mažiau kaip 20 metrų nuo vandens telkinio dugno, apsaugos zonose;

9) pilti druskas (išskyrus atvejus, kai druska barstomi keliai), chemines medžiagas, kurios gali pakenkti MD, atliekas;

10) gadinti, užtverti ar užversti kelius, skirtus privažiuoti prie MD;

11) naudoti ugnį ir atlikti ugnies darbus, įrengti ir naudoti laužavietes, kepsnines, turistines virykles, laikinas lauko pirtis ir kitus atvirus arba uždarus ugnies šaltinius, taip pat bet kokius aukštos temperatūros, galinčius sukelti ugnį, įrenginius, išskyrus SŽNS įstatymo 28 straipsnio 2 dalies 15 punkte nurodytą atvejį;

12) ardyti vamzdyno pakrančių tvirtinimus, vandens pralaidas, žemės ir kitus įrenginius, saugančius MD nuo pažeidimų;

13) organizuoti renginius, susijusius su žmonių susibūrimu;

14) nuleisti inkarus, plaukti su nuleistais inkarais ir kitais vandens telkinių dugną siekiančiais įrankiais. Šis reikalavimas negalioja MD, įgilintų ne mažiau kaip 20 metrų nuo vandens telkinio dugno, apsaugos zonose;

15) sustoti visų rūšių transporto priemonėms ir (ar) mechanizmams MD apsaugos zonų

susikirtimuose su valstybinės reikšmės keliais, išvažinėti žemę, suformuojant vėžes (provėžas), važiuoti esamomis vėžėmis (provėžomis) bet kokiomis transporto priemonėmis ir jų junginiais. Šis reikalavimas netaikomas, kai MD savininkas ar valdytojas atlieka MD eksploatacijos, remonto ar statybos darbus ir kai priešgaisrinės gelbėjimo pajėgos atlieka gaisrų gesinimo ar kitus žmonių paieškos ir gelbėjimo darbus arba pasirengimą šiems darbams;

16) medžiojant naudoti šaunamuosius ginklus, kai MD trasa eina virš žemės paviršiaus ir (ar) yra įrengta perpumpavimo stotis.

Pagal SŽNS įstatymo 28 straipsnio 2 dalį, negavus MD savininko ar valdytojo pritarimo (derinimo) projektui ar numatomai veiklai, MD apsaugos zonose draudžiama:

1) statyti statinius ir (ar) įrengti įrenginius, išskyrus statinius ir įrenginius, kurių statyba (įrengimas) draudžiama (draudžiamas) pagal SŽNS įstatymo 28 straipsnio 1 dalį;

2) statant valstybinio jūrų uosto infrastruktūrą ir suprastruktūrą – statyti pastatus;

3) rekonstruoti, griauti statinius ar išardyti įrenginius, keisti pastato (patalpos, patalpų) ar inžinerinio statinio paskirtį;

4) statant valstybinio jūrų uosto infrastruktūrą ir suprastruktūrą – statyti ir (ar) įrengti transporto priemonių sustojimo vietas, transporto priemonių ar kitų mechanizmų stovėjimo ir saugojimo aikšteles, taip pat tiesti kelius ir geležinkelių kelius išilgai vamzdyno trasos;

5) 3 metrų atstumu į abi puses nuo vamzdyno išorinės sienelės lygiagrečiai su MD vamzdynu tiesti drenažo vamzdžius;

6) naudoti žemės gelmių išteklius ir ertmes, vykdyti vandens telkinių gilinimo ir valymo darbus;

7) vykdyti tiesioginius žemės gelmių geologinius tyrimus ir kitus darbus, susijusius su gręžinių, iškasų įrengimu ir grunto bandinių ėmimu;

8) krauti į stirtas šieną, šiaudus, šakas, medieną;

9) priskirti žemę mėgėjų sodo teritorijoms;

10) skirti žuvininkystės plotus, pramoniniu būdu žvejoti ir gaudyti vandens gyvūnus;

11) kapoti ir pjaustyti ledą vandens telkiniuose;

12) vykdyti žemės melioravimo, drėkinimo ir sausinimo, kasybos, užtvindymo darbus;

13) vykdyti žemės darbus ar požeminius darbus didesniame kaip 0,3 metro gylyje;

14) keisti žemės paviršiaus altitudes daugiau kaip 0,3 metro (kasti gruntą arba užpilti

papildomą grunto sluoksnį);

15) naudoti ugnį ir atlikti ugnies darbus technologiniams procesams vykdyti;

16) dirbti smūginiais ir (ar) vibraciją sukeliančiais mechanizmais;

17) vykdyti sprogdinimo darbus;

18) statyti ir eksploatuoti uosto infrastruktūrą ir suprastruktūrą;

19) kirsti ir (ar) kapoti želdinius (išskyrus žolinius augalus);

20) būti aptvertų MD įrenginių teritorijose;

21) važiuoti krovininėmis transporto priemonėmis, jų junginiais ir kitais mechanizmais neįrengus kelio.

MD savininkas ar valdytojas nepritaria projektui ar numatomai veiklai, jeigu SŽNS įstatymo 28 straipsnio 2 dalyje nurodyti darbai pažeis MD techninės saugos reikalavimus ir (ar) kels pavojų aplinkai, žmonių turtui, jų gyvybei ar sveikatai.

SŽNS įstatymo 28 straipsnio 1 ir 2 dalyse nurodyti draudimai netaikomi MD, kurio atžvilgiu nustatyta MD apsaugos zona, savininkui tiek, kiek tai reikalinga MD statybai, rekonstravimui, remontui, modernizavimui, naudojimui, techninei priežiūrai, eksploatavimui, apsaugai ir (ar) kitoms MD savininkui įstatymais priskirtoms funkcijoms vykdyti.

2. Vadovaujantis SŽNS įstatymo III skyriaus ketvirto skirsnio nuostatomis, elektros tinklų apsaugos zonos (kodas 106*) dydžiai ir jose taikomos specialiosios žemės naudojimo sąlygos:

2.1) Požeminių kabelių linijos apsaugos zona – išilgai požeminių kabelių linijos esanti žemės juosta, kurios ribos yra po vieną metrą į abi puses nuo šios linijos, vanduo virš jos ir žemė po šia juosta.

Plane nustatomos elektros tinklų apsaugos zonos ribose vadovaujantis SŽNS įstatymo 25 straipsniu taikomos šios specialiosios žemės naudojimo sąlygos:

Elektros tinklų apsaugos zonose draudžiama:

1) statyti ir (ar) įrengti stadionus, sporto, žaidimų aikšteles, turgavietes, pavojingų medžiagų talpyklas ir saugyklas, sąvartynus, viešojo transporto stoteles;

2) statyti ir (ar) įrengti visų rūšių transporto priemonių ir (ar) mechanizmų stovėjimo ir saugojimo aikšteles oro linijų apsaugos zonose;

3) organizuoti renginius, susijusius su žmonių susibūrimu;

4) gadinti, užtverti aružversti kelius, skirtus privažiuoti prie elektros tinklų;

5) laidyti aitvarus ir skraidymo aparatų sportinius modelius, skraidyti bet kokio tipo skraidymo aparatais žemiau kaip 30 metrų virš aukščiausio oro linijos laido, išskyrus elektros tinklų naudotojų naudojamus elektros tinklų priežiūrai skirtus skraidymo aparatus;

6) naudoti ugnį ir atlikti ugnies darbus, įrengti bei naudoti laužavietes, kepsnines, turistines virykles, laikinąsias lauko pirtis ir kitus atvirus arba uždarus ugnies šaltinius, taip pat bet kokius aukštos temperatūros, galinčius sukelti ugnį, įrenginius, išskyrus atvejį, nurodytą SŽNS įstatymo 25 straipsnio 2 dalies 8 punkte;

7) sandėliuoti bet kokias medžiagas, išskyrus skirtas elektros tinklų statybos darbams vykdyti.

2.2) pagal SŽNS įstatymo 25 straipsnio 2 dalį, negavus elektros tinklų savininko ar valdytojo pritarimo (derinimo) projektui ar numatomai veiklai, elektros tinklų apsaugos zonose draudžiama:

1) statyti statinius ir (ar) įrengti įrenginius, išskyrus statinius ir įrenginius, kurių statyba draudžiama pagal SŽNS įstatymo 25 straipsnio 1 dalį;

2) keisti pastato (patalpos, patalpų) ar inžinerinio statinio paskirtį;

3) rekonstruoti, griauti statinius ar išardyti įrenginius;

4) įrengti gyvūnų laikymo aikšteles, vielines užtvaras ir metalines tvoras;

5) atlikti įvairius kasybos, dugno gilinimo, žemės kasimo (lyginimo), sprogdinimo, melioravimo, užtvindymo darbus;

6) sodinti, auginti arba kirsti želdinius (išskyrus krūmus ir žolinius augalus);

7) mechanizuotai laistyti žemės ūkio kultūras;

8) naudoti ugnį ir atlikti ugnies darbus technologiniams procesams vykdyti;

9) įrengti visų rūšių transporto priemonių ir kitų mechanizmų stovėjimo aikšteles požeminių kabelių linijų apsaugos zonose;

10) dirbti smūginiais ir (ar) vibraciją sukeliančiais mechanizmais požeminių kabelių linijų apsaugos zonose;

11) keisti žemės paviršiaus altitudes daugiau kaip 0,3 metro (kasti gruntą arba užpilti papildomą grunto sluoksnį) požeminių ir povandeninių kabelių linijų apsaugos zonose;

12) nuleisti inkarus, plaukti su nuleistais inkarais ir kitais dugną siekiančiais įrankiais povandeninių kabelių linijų apsaugos zonose;

13) įvažiuoti transporto priemonėms ir kitiems mechanizmams, kurių aukštis su kroviniu arba

be jo yra daugiau kaip 4,5 metro nuo kelio (žemės) paviršiaus oro linijų ir oro kabelių linijų apsaugos zonoje.

2.3) Elektros tinklų savininkas ar valdytojas nepritaria projektui ar numatomai veiklai, jeigu SŽNS įstatymo 25 straipsnio 2 dalyje nurodyti darbai pažeis elektros tinklų techninės saugos reikalavimus ir (ar) kels pavojų aplinkai, žmonių turtui, jų gyvybei ar sveikatai.

*** Pastaba:** Kodas, nustatytas 2019 m. gruodžio 16 d. VĮ „Registrų centras“ generalinio direktoriaus įsakymu Nr. VE-633 (1.3 E) patvirtintame Teritorijų, kuriose taikomos specialiosios žemės naudojimo sąlygos, klasifikatoriuje.

Rengiant Plano sprendinius atlikta žemės sklypų, kurie patenka į MD apsaugos zoną ir/ar Susijusios infrastruktūros apsaugos zonas, NTR ir NTK duomenų analizė, bei surinkta informacija apie valstybės žemės plotus, kuriuose žemės sklypai nesuformuoti ir kurie patenka į minėtas apsaugos zonas. Dėl bet kokių priežasčių po Plano patvirtinimo pasikeitus NTR ir NTK įregistruotiems žemės sklypų ar į atskirus žemės sklypus nesuformuotos žemės duomenims visais atvejais (įskaitant, bet neapsiribojant: pertvarkius teritorijas, žemės sklypų ribas, suformavus naujus žemės sklypus ar patikslinus žemės sklypų ribas) Plano sprendiniais nustatytos MD apsaugos zonos ir/ar Susijusios infrastruktūros apsaugos zonos taikomos visoms į jas patenkančioms teritorijoms, žemės sklypams ir į atskirus žemės sklypus nesuformuotai žemei pagal patikslintus duomenis.

Rengiant planą bei analizuojant Šakių rajono savivaldybės teritorijoje esančių MD ir Susijusios infrastruktūros objektų apsaugos zonose patenkančius NTR ir NTK įregistruotus sklypus, identifikuota 1 vieta, kurioje gretimybę turintys sklypai tarpusavyje persidengia, t. y. sklypo ribos kerta viena kitą.

Nustatytas persidengimas tarp gretimų sklypų (unikalus Nr. 8443-0005-0135, Šakių sen., Išdagų k. ir unikalus Nr. 8443-0005-0187, Šakių sen., Išdagų.) (žiūrėti 1 pav.).

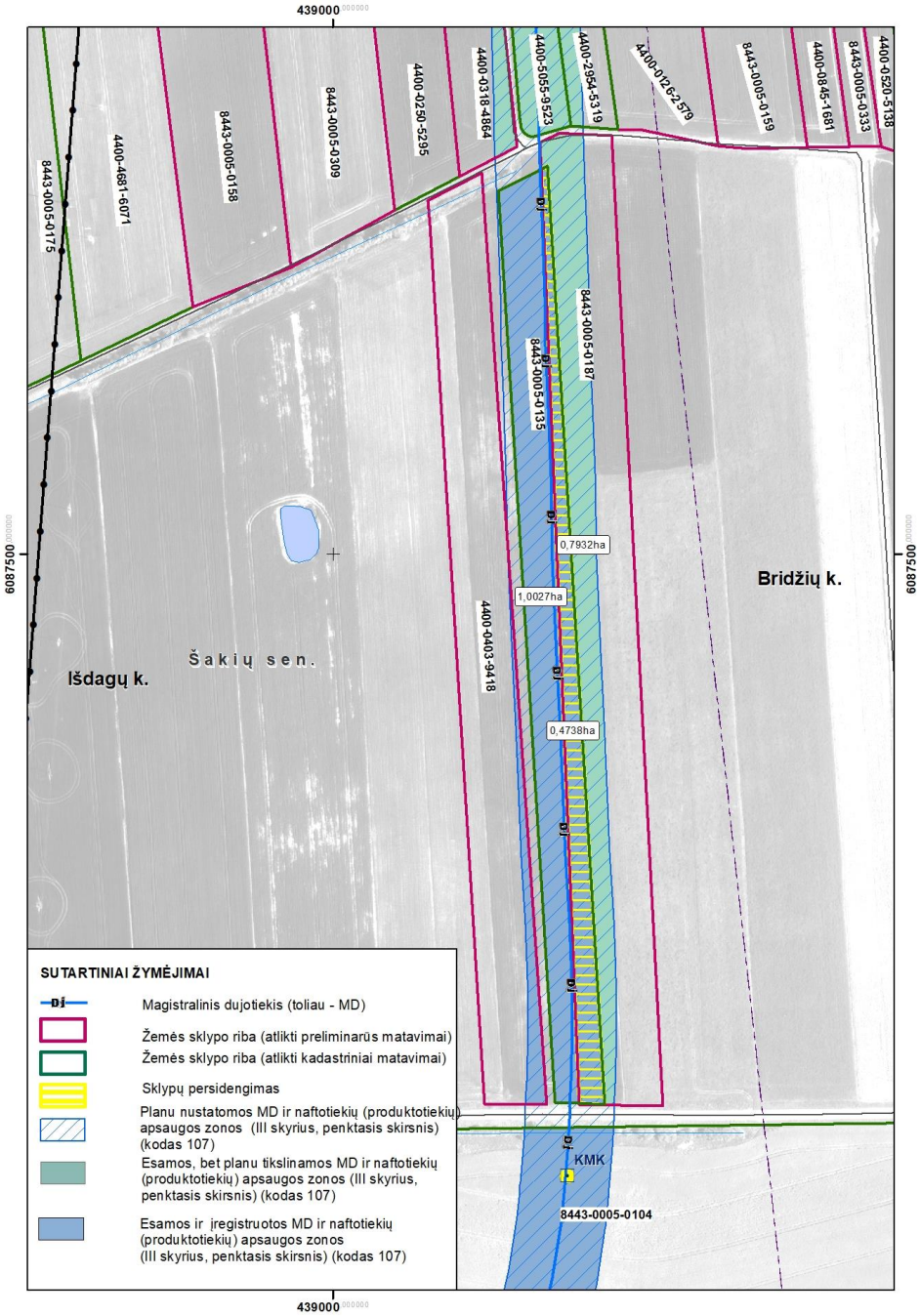

1 pav. Žemės sklypų unikalus Nr. 8443-0005-0135 ir unikalus Nr. 8443-0005-0187 ribų išsidėstymas Planu nustatomų MD ir Susijusios infrastruktūros apsaugos zonų atžvilgiu

Pagal pateiktus VĮ „Registrų centras“ duomenis, žemės sklypas, kurio unikalus Nr. 8443-0005-0135 yra suformuotas remiantis kadastriniais matavimais LKS 94 koordinačių sistemoje ir Nekilnojamojo turto registre įregistruotas 2000-07-27, sklypo adresas – Šakių r. sav., Šakių sen., Išdagų k. Žemės sklypas, kurio unikalus Nr. 8443-0005-0187 yra suformuotas remiantis preliminariais matavimais LKS 94 koordinačių sistemoje ir Nekilnojamojo turto registre įregistruotas 2000-11-02, sklypo adresas – Šakių r. sav., Šakių sen., Išdagų k. Vadovaujantis Lietuvos Respublikos nekilnojamojo turto registro įstatymo 4 straipsniu bei kitais aukščiau pateiktais įstatymais, Planu

nustatomos MD ir naftotiekių (produktotiekių) apsaugos zonos minėtiems sklypams nustatytos individualiai, neatsižvelgiant į persidengiančias žemės sklypų ribas. Šio Plano sprendiniais nustatytos MD ir naftotiekių (produktotiekių) apsaugos zonos taikomos žemės sklypams - unikalus Nr. 8443-0005-0135 planu nustatytas MD ir naftotiekių (produktotiekių) apsaugos zonos plotas sutampa su įregistruotu plotu – 1,4765 ha, unikalus Nr. 8443-0005-0187 – 1,2670 ha (Planu tikslinant MD ir naftotiekių (produktotiekių) apsaugos zoną).

Analizuojant Šakių rajono savivaldybės teritorijoje esančių MD ir Susijusios infrastruktūros objektų apsaugos zonas ir į jas patenkančių NTR įregistruotų sklypų ribas, nustatyta – sklypams (unikalūs Nr.: 8482-0004-0126, 8496-0002-0016, 4400-4883-3318, 8418-0004-0163, 8443-0005-0192, 4400-0139-5566, 8496-0002-0009, 4400-0539-3039, 4400-0403-9418, 8435-0003-0047, 4400-0818-9908, 8490-0001-0114, 8496-0002-0014, 4400-5975-8877, 4400-0461-5702, 4400-2359-9422, 8482-0004-0071) Planu taikomos apsaugos zonos plotas yra 1 kv. m. mažesnis nei NTR įregistruotas MD apsaugos zonos plotas. Vadovaujantis AB „AMBER GRID“ technikos direktoriaus potvarkiu „Dėl Lietuvos Respublikos specialiųjų žemės naudojimo sąlygų įstatymo nuostatų įgyvendinimo“ (2021 m. rugpjūčio 12 d. Nr. 5-214-11, Vilnius), nutarta, kad įvertinus MD ir (ar) Susijusios infrastruktūros faktinę padėtį, žemės sklypams Nekilnojamojo turto registre NTR įregistruotas MD apsaugos zonos plotas turi būti – **patikslinamas** tais atvejais, kai nustatoma, kad faktinis MD apsaugos zonos plotas yra didesnis nei NTR įregistruotas MD apsaugos zonos plotas; **netikslinamas** tais atvejais, kai nustatoma, kad faktinis MD apsaugos zonos plotas yra nereikšmingai mažesnis nei NTR įregistruotas MD apsaugos zonos plotas (MD apsaugos zonos plotų skirtumas pagal faktinę padėtį ir NTR duomenis yra iki 1 kv. m.) – netikslinamas. Atsižvelgiant į AB „AMBER GRID“ technikos direktoriaus patvirtintą potvarkį, sklypams (unikalūs Nr.: 8482-0004-0126, 8496-0002-0016, 4400-4883-3318, 8418-0004-0163, 8443-0005-0192, 4400-0139-5566, 8496-0002-0009, 4400-0539-3039, 4400-0403-9418, 8435-0003-0047, 4400-0818-9908, 8490-0001-0114, 8496-0002-0014, 4400-5975-8877, 4400-0461-5702, 4400-2359-9422, 8482-0004-0071) nebus tikslinamas MD apsaugos zonos plotas t. y. galios esamas NTR įregistruotas plotas. Taip pat nustatyta sklypams (unikalūs Nr.: 8443-0005-0362, 8490-0004-0095, 4400-0067-1832, 4400-0618-9522, 4400-5184-4143, 4400-0493-4825, 4400-0493-1800, 8494-0003-0129) Planu taikomos apsaugos zonos plotas yra 1 kv. m. didesnis nei NTR įregistruotas MD apsaugos zonos plotas. Atsižvelgiant į AB „AMBER GRID“ technikos direktoriaus patvirtintą potvarkį sklypams (unikalūs Nr.: 8443-0005-0362, 8490-0004-0095, 4400-0067-1832, 4400-0618-9522, 4400-5184-4143, 4400-0493-4825, 4400-0493-1800, 8494-0003-0129) bus tikslinamas MD apsaugos zonos plotas.

Bendras žemės sklypų, kurie patenka į MD ir Susijusios infrastruktūros apsaugos zonas nagrinėjamoje teritorijoje, skaičius – 744, valstybės žemės plotų skaičius – 150 iš jų:

- bendras žemės sklypų, kuriems **Planu nustatomos** MD ir naftotiekių (produktotiekių) apsaugos zonos (III skyrius, penktasis skirsnis) (kodas 107*), skaičius – 10, MD nustatomos apsaugos zonos bendras plotas – 0,9697 ha;

- bendras žemės sklypų, kuriems **įregistruotos, bet Planu tikslinamos** MD ir naftotiekių (produktotiekių) apsaugos zonos (III skyrius, penktasis skirsnis) (kodas 107*), skaičius – 626, MD tikslinamos apsaugos zonos bendras plotas – 505,8028 ha (apsaugos zonos bendras plotas įvertinus NTR duomenų bazėje įregistruotus žemės sklypų plotus).

- bendras žemės sklypų, kuriems **nustatytos ir įregistruotos**** MD ir naftotiekių (produktotiekių) apsaugos zonos (III skyrius, penktasis skirsnis) (kodas 107*), skaičius – 97, MD nustatytos apsaugos zonos bendras plotas – 30,8932 ha;

****Pastaba** – žemės sklypai, kuriems MD apsaugos zonos nustatytos ir įregistruotos Plano sprendiniuose nurodomi (žymimi) tik informaciniais tikslais.

- bendras žemės sklypų, kuriems **Planu nustatomos** elektros tinklų apsaugos zonos (III skyrius, ketvirtasis skirsnis) (kodas 106*) skaičius – 172, nustatomos apsaugos zonos bendras plotas – 0,6116 ha;

- bendras valstybės žemės plotų, kuriems **žemės sklypai nesuformuoti ir kurie patenka į Planu nustatomas** MD ir naftotiekių (produktotiekių) apsaugos zonas (III skyrius, penktasis skirsnis) (kodas 107*), skaičius – 148, MD nustatomos apsaugos zonos bendras plotas – 20,7417 ha;

- bendras valstybės žemės plotų, kuriems **žemės sklypai nesuformuoti ir kuriems Planu nustatomos** elektros tinklų apsaugos zonos (III skyrius, ketvirtasis skirsnis) (kodas 106*) skaičius – 27, nustatomos apsaugos zonos bendras plotas – 0,1198 ha.

Konkretizuoti duomenys apie kiekvieną žemės sklypą ir žemės plotą, kuriame žemės sklypai nesuformuoti, ir kuriems reikia nustatyti, patikslinti MD ir/ar Susijusios infrastruktūros apsaugos zonas, pateikiami Aiškinamojo rašto 1 priede.

2. PLANO VIEŠINIMO IR TVIRTINIMO PROCEDŪROS

Vadovaujantis Tvarkos aprašo III skirsnio nuostatomis, Plano iniciatorius, Plano rengėjui parengus Planą, kreipiasi į LR energetikos ministeriją (toliau – **EM**) pateikdamas prašymą organizuoti parengto Plano patvirtinimą (toliau – **Prašymas**). EM struktūriniam padaliniui, pagal kompetenciją atsakingam už atitinkamai kuruojamą sritį (toliau – **EM struktūrinis padalinys**), priėmus sprendimą teikti planą tvirtinimui, Planas teikiamas tvirtinti energetikos ministrui.

EM struktūrinis padalinys ne vėliau kaip kitą darbo dieną po pranešimo išsiuntimo informuojant Plano iniciatorių apie parengtą ir pateiktą tvirtinti Planą, paskelbia informaciją Energetikos ministerijos interneto svetainėje. Plano iniciatorius informaciją apie parengtą ir pateiktą tvirtinti Planą pateikia Šakių rajono savivaldybei, ir apie tai informuoja EM struktūrinį padalinį.

Planas teikiamas tvirtinti energetikos ministrui, ir patvirtinamas per 20 darbo dienų nuo Plano iniciatoriaus pranešimo, pateikto EM struktūriniam padaliniui, gavimo dienos, tačiau sprendimas tvirtinti Planą negali būti priimtas anksčiau, nei sueina 20 darbo dienų nuo Tvarkos aprašo 19.1 papunktyje nurodytos informacijos paskelbimo nurodytame papunktyje nustatyta tvarka, ir anksčiau, nei sueina 10 darbo dienų nuo Tvarkos aprašo 19.2 papunktyje nurodytos informacijos paskelbimo nurodytame papunktyje nustatyta tvarka. Likus ne mažiau kaip 10 darbo dienų iki planuojamo sprendimo dėl Plano patvirtinimo priėmimo dienos, EM struktūrinis padalinys paskelbia Tvarkos aprašo 19.2 papunktyje nurodytą informaciją apie šio sprendimo projektą EM interneto svetainėje, o Plano iniciatorius informaciją paskelbia kitais Tvarkos aprašo 19.2 papunktyje nurodytais būdais.

Likus ne mažiau kaip 20 darbo dienų iki EM įsakymo dėl Plano patvirtinimo pasirašymo dienos, Plano iniciatorius informaciją apie parengtą ir tvirtinti pateiktą Planą, nurodant Plane nustatomas MD ir Susijusios infrastruktūros apsaugos zonas (nustatomų teritorijų pavadinimą ir dydį (plotį) bei jose taikytinas specialiąsias žemės naudojimo sąlygas arba pateikiant nuorodą, kur su jomis galima susipažinti), paskelbiama Šakių rajono savivaldybės interneto svetainėje, o EM struktūrinis padalinys organizuoja šios informacijos paskelbimą EM interneto svetainėje.

Likus ne mažiau kaip 10 darbo dienų iki EM įsakymo dėl Plano patvirtinimo pasirašymo dienos, EM sprendimas teikti tvirtinti planą ar nuoroda, kur galima susipažinti su šiuo sprendimu bei Planu, numatoma paskelbti nacionaliniame laikraštyje („Lietuvos Rytas“) ir Šakių rajono savivaldybės vietiniame laikraštyje („Draugas“), Šakių rajono savivaldybės ir EM interneto svetainėse.

Vadovaujantis SŽNS įstatymo 8 straipsnio nuostatomis, Plano iniciatorius per 5 darbo dienas nuo Plano patvirtinimo dienos, NTK ir NTR tvarkytojui pateikia pranešimą apie naujai nustatytas, pasikeitusias specialiąsias žemės naudojimo sąlygas, nurodo teritorijas, kuriose šios sąlygos turi būti

taikomos kartu su Nekilnojamojo turto kadastro nuostatuose nurodytais Plane nustatytų MD ir Susijusios infrastruktūros teritorijų erdviniais duomenimis ir į jas patenkančių arba nebepatenkančių (kai pasikeitė ar buvo panaikinta anksčiau nustatyta ta pati MD ir Susijusios infrastruktūros apsaugos zona) NTR įregistruotų žemės sklypų unikaliais numeriais ir kitais NTK nuostatuose nurodytais dokumentais.

Plano iniciatorius per 15 darbo dienų nuo Plano patvirtinimo dienos registruotu laišku, įteikiamu pasirašytinai, praneša žemės sklypo, kuriame numatoma taikyti specialiąsias žemės naudojimo sąlygas Plane nustatytoje apsaugos zonoje, savininkui, valstybinės ar savivaldybės žemės patikėtiniui, taip pat fiziniam ar juridiniam asmeniui arba kitai organizacijai ar jų padaliniams, naudojantiems nurodytą žemę pagal NTR įregistruotą sutartį, ir (ar) šioje Plane nustatytoje MD ir Susijusios infrastruktūros apsaugos zonos esančių NTR įregistruotų nekilnojamųjų daiktų savininkams ar patikėtiniams jų deklaruotos gyvenamosios vietos ar buveinės adresu, nurodydamas konkrečias specialiąsias žemės naudojimo sąlygas (Plane nustatytas (patikslintas) MD ir Susijusios infrastruktūros apsaugos zonas) (nustatytų teritorijų pavadinimą ir dydį (plotį) ir jose taikytinas specialiąsias žemės naudojimo sąlygas (arba pateikia nuorodą, kur su jomis galima susipažinti) ir sprendimą, kuriuo buvo patvirtintas atitinkamas Planas. Tuo pačiu raštu informuojama apie teisę kreiptis į konkretų subjektą, šiuo atveju į suinteresuotą ūkinės veiklos, dėl kurios nustatomos MD apsaugos zonos, vykdymu subjektą – AB „Amber Grid“ – (nurodant jo pavadinimą, juridinio asmens arba kitos organizacijos ar jų padalinių kodą, buveinę, kontaktinius duomenis (adresas, telefono numeris, elektroninio pašto adresas) arba fizinio asmens vardą, pavardę, deklaruotą gyvenamąją vietą, kontaktinius duomenis (adresas, telefono numeris, elektroninio pašto adresas) dėl SŽNS įstatymo 13 straipsnio 1 dalyje nurodytos kompensacijos sumokėjimo, išskyrus SŽNS įstatymo 13 straipsnio 5 dalyje, 141 straipsnio 5 dalyje nurodytus atvejus, kai kompensacijos nemokamos.

1 PRIEDAS

1 lentelė. Šakių rajono savivaldybės teritorijoje esančių magistralinių dujotiekių ir Susijusios infrastruktūros apsaugos zonų plano suvestiniai duomenys

Eil. Nr.	Žemės sklypo kadastrinis numeris	Žemės sklypo unikalus numeris	Žemės sklypo adresas	Žemės sklypo suformavimo metai	Žemės sklypo paskirtis	Žemės sklypo naudojimo būdas	Žemės sklypo matavimų tipas	Esamos apsaugos zonos pavadinimas	Esamos apsaugos zonos plotas, ha	Planu nustatomos apsaugos zonos pavadinimas	Planu nustatomos apsaugos zonos plotas, ha	Įregistruotų ir Planu nustatomų apsaugos zonų bendras plotas, ha
1.	8418/0004:0222	8418-0004-0222	Šakių r. sav., Gelgaudiškio sen., Dobilaičiai	2001-10-18	Žemės ūkio	-	Preliminarūs matavimai	Magistralinių dujotiekių ir naftotiekių (produktotiekių) apsaugos zonos (III skyrius, penktasis skirsnis)	0,6800	Magistralinių dujotiekių ir naftotiekių (produktotiekių) apsaugos zonos (III skyrius, penktasis skirsnis)	0,7090	0,7090
2.	8418/0004:0047	8418-0004-0047	Šakių r. sav., Gelgaudiškio sen., Dobilaičiai	1994-11-11	Žemės ūkio	-	Preliminarūs matavimai	Magistralinių dujotiekių ir naftotiekių (produktotiekių) apsaugos zonos (III skyrius, penktasis skirsnis)	0,0500	Magistralinių dujotiekių ir naftotiekių (produktotiekių) apsaugos zonos (III skyrius, penktasis skirsnis)	0,0045	0,0045
3.	8418/0004:0140	8418-0004-0140	Šakių r. sav., Gelgaudiškio sen., Dobilaičiai	1999-03-03	Žemės ūkio	-	Preliminarūs matavimai	Magistralinių dujotiekių ir naftotiekių (produktotiekių) apsaugos zonos (III skyrius, penktasis skirsnis)	0,7000	Magistralinių dujotiekių ir naftotiekių (produktotiekių) apsaugos zonos (III skyrius, penktasis skirsnis)	0,7302	0,7302
								Elektros tinklų apsaugos zonos (III skyrius ketvirtasis skirsnis)	0,0000	Elektros tinklų apsaugos zonos (III skyrius ketvirtasis skirsnis)	0,0003	0,0003
4.	8418/0004:0201	8418-0004-0201	Šakių r. sav., Gelgaudiškio sen., Dobilaičiai	2001-04-10	Žemės ūkio	-	Preliminarūs matavimai	Magistralinių dujotiekių ir naftotiekių (produktotiekių) apsaugos zonos (III skyrius, penktasis skirsnis)	1,3500	Magistralinių dujotiekių ir naftotiekių (produktotiekių) apsaugos zonos (III skyrius, penktasis skirsnis)	1,3187	1,3187
5.	8418/0004:0231	8418-0004-0231	Šakių r. sav., Gelgaudiškio sen., Pajotijys	2002-04-29	Žemės ūkio	-	Preliminarūs matavimai	Magistralinių dujotiekių ir naftotiekių (produktotiekių) apsaugos zonos (III skyrius, penktasis skirsnis)	0,9000	Magistralinių dujotiekių ir naftotiekių (produktotiekių) apsaugos zonos (III skyrius, penktasis skirsnis)	0,9192	0,9192
6.	8418/0004:0052	8418-0004-0052	Šakių r. sav., Gelgaudiškio sen., Pajotijys	1994-02-10	Žemės ūkio	-	Preliminarūs matavimai	Magistralinių dujotiekių ir naftotiekių (produktotiekių) apsaugos zonos (III skyrius, penktasis skirsnis)	1,7500	Magistralinių dujotiekių ir naftotiekių (produktotiekių) apsaugos zonos (III skyrius, penktasis skirsnis)	1,3733	1,3733
								Elektros tinklų apsaugos zonos (III skyrius ketvirtasis skirsnis)	0,0000	Elektros tinklų apsaugos zonos (III skyrius ketvirtasis skirsnis)	0,0042	0,0042
7.	8418/0004:0035	8418-0004-0035	Šakių r. sav., Gelgaudiškio sen., Pajotijys	1994-02-10	Žemės ūkio	-	Preliminarūs matavimai	Magistralinių dujotiekių ir naftotiekių (produktotiekių) apsaugos zonos (III skyrius, penktasis skirsnis)	1,0700	Magistralinių dujotiekių ir naftotiekių (produktotiekių) apsaugos zonos (III skyrius, penktasis skirsnis)	1,0175	1,0175
8.	8418/0004:0057	8418-0004-0057	Šakių r. sav., Gelgaudiškio sen., Pajotijys	1994-07-20	Žemės ūkio	-	Preliminarūs matavimai	Magistralinių dujotiekių ir naftotiekių (produktotiekių) apsaugos zonos (III skyrius, penktasis skirsnis)	0,3700	Magistralinių dujotiekių ir naftotiekių (produktotiekių) apsaugos zonos (III skyrius, penktasis skirsnis)	0,3826	0,3826
9.	8418/0004:0006	8418-0004-0006	Šakių r. sav., Gelgaudiškio sen., Pajotijys	1996-05-29	Žemės ūkio	-	Preliminarūs matavimai	Magistralinių dujotiekių ir naftotiekių (produktotiekių) apsaugos zonos (III skyrius, penktasis skirsnis)	0,3700	Magistralinių dujotiekių ir naftotiekių (produktotiekių) apsaugos zonos (III skyrius, penktasis skirsnis)	0,3416	0,3416
								Elektros tinklų apsaugos zonos (III skyrius ketvirtasis skirsnis)	0,8100	Elektros tinklų apsaugos zonos (III skyrius ketvirtasis skirsnis)	0,0003	0,8103
10.	8418/0004:0275	8418-0004-0275	Šakių r. sav., Gelgaudiškio sen., Pajotijys	2003-04-29	Žemės ūkio	-	Preliminarūs matavimai	Magistralinių dujotiekių ir naftotiekių (produktotiekių) apsaugos zonos (III skyrius, penktasis skirsnis)	0,0083	Magistralinių dujotiekių ir naftotiekių (produktotiekių) apsaugos zonos (III skyrius, penktasis skirsnis)	0,0016	0,0016
11.	8418/0004:0112	8418-0004-0112	Šakių r. sav., Gelgaudiškio sen., Trakas	1998-03-27	Žemės ūkio	-	Preliminarūs matavimai	Magistralinių dujotiekių ir naftotiekių (produktotiekių) apsaugos zonos (III skyrius, penktasis skirsnis)	1,2500	Magistralinių dujotiekių ir naftotiekių (produktotiekių) apsaugos zonos (III skyrius, penktasis skirsnis)	1,3576	1,3576
12.	8418/0004:0109	8418-0004-0109	Šakių r. sav., Gelgaudiškio sen., Trakas	1998-03-23	Žemės ūkio	-	Preliminarūs matavimai	Magistralinių dujotiekių ir naftotiekių (produktotiekių) apsaugos zonos (III skyrius, penktasis skirsnis)	0,1000	Magistralinių dujotiekių ir naftotiekių (produktotiekių) apsaugos zonos (III skyrius, penktasis skirsnis)	0,1017	0,1017
13.	8418/0004:0163	8418-0004-0163	Šakių r. sav., Gelgaudiškio sen., Trakas	2000-09-01	Žemės ūkio	-	Preliminarūs matavimai	Magistralinių dujotiekių ir naftotiekių (produktotiekių) apsaugos zonos (III skyrius, penktasis skirsnis)	0,0042	Magistralinių dujotiekių ir naftotiekių (produktotiekių) apsaugos zonos (III skyrius, penktasis skirsnis)	0,0041	0,0042
14.	8418/0001:0149	8418-0001-0149	Šakių r. sav., Gelgaudiškio sen., Trakas	2002-04-18	Žemės ūkio	-	Preliminarūs matavimai	Magistralinių dujotiekių ir naftotiekių (produktotiekių) apsaugos zonos (III skyrius, penktasis skirsnis)	0,6000	Magistralinių dujotiekių ir naftotiekių (produktotiekių) apsaugos zonos (III skyrius, penktasis skirsnis)	1,3842	1,3842

Eil. Nr.	Žemės sklypo kadastrinis numeris	Žemės sklypo unikalus numeris	Žemės sklypo adresas	Žemės sklypo suformavimo metai	Žemės sklypo paskirtis	Žemės sklypo naudojimo būdas	Žemės sklypo matavimų tipas	Esamos apsaugos zonos pavadinimas	Esamos apsaugos zonos plotas, ha	Planu nustatomos apsaugos zonos pavadinimas	Planu nustatomos apsaugos zonos plotas, ha	Įregistruotų ir Planu nustatomų apsaugos zonų bendras plotas, ha
15.	8418/0004:0125	8418-0004-0125	Šakių r. sav., Gelgaudiškio sen., Trakas	1998-09-18	Žemės ūkio	-	Preliminarūs matavimai	Magistralinių dujotiekių ir naftotiekių (produktotiekių) apsaugos zonos (III skyrius, penktasis skirsnis)	0,1100	Magistralinių dujotiekių ir naftotiekių (produktotiekių) apsaugos zonos (III skyrius, penktasis skirsnis)	0,2492	0,2492
16.	8418/0004:0204	8418-0004-0204	Šakių r. sav., Gelgaudiškio sen., Trakas	2001-04-18	Žemės ūkio	-	Preliminarūs matavimai	Magistralinių dujotiekių ir naftotiekių (produktotiekių) apsaugos zonos (III skyrius, penktasis skirsnis)	0,4600	Magistralinių dujotiekių ir naftotiekių (produktotiekių) apsaugos zonos (III skyrius, penktasis skirsnis)	1,1858	1,1858
17.	8418/0001:0027	8418-0001-0027	Šakių r. sav., Gelgaudiškio sen., Trakas	1995-05-04	Žemės ūkio	-	Preliminarūs matavimai	Magistralinių dujotiekių ir naftotiekių (produktotiekių) apsaugos zonos (III skyrius, penktasis skirsnis)	0,8200	Magistralinių dujotiekių ir naftotiekių (produktotiekių) apsaugos zonos (III skyrius, penktasis skirsnis)	2,0189	2,0189
								-	-	Elektros tinklų apsaugos zonos (III skyrius ketvirtasis skirsnis)	0,0003	0,0003
18.	8418/0001:0152	8418-0001-0152	Šakių r. sav., Gelgaudiškio sen., Trakas	2002-05-02	Žemės ūkio	-	Preliminarūs matavimai	Magistralinių dujotiekių ir naftotiekių (produktotiekių) apsaugos zonos (III skyrius, penktasis skirsnis)	1,3500	Magistralinių dujotiekių ir naftotiekių (produktotiekių) apsaugos zonos (III skyrius, penktasis skirsnis)	1,2667	1,2667
19.	8418/0004:0070	8418-0004-0070	Šakių r. sav., Gelgaudiškio sen., Trakas	1994-02-24	Žemės ūkio	-	Kadastriniai matavimai (LKS-94)	Magistralinių dujotiekių ir naftotiekių (produktotiekių) apsaugos zonos (III skyrius, penktasis skirsnis)	0,0924	Magistralinių dujotiekių ir naftotiekių (produktotiekių) apsaugos zonos (III skyrius, penktasis skirsnis)	0,0924	0,0924
20.	8418/0001:0089	8418-0001-0089	Šakių r. sav., Gelgaudiškio sen., Trakas	1999-04-12	Žemės ūkio	-	Preliminarūs matavimai	Magistralinių dujotiekių ir naftotiekių (produktotiekių) apsaugos zonos (III skyrius, penktasis skirsnis)	0,8500	Magistralinių dujotiekių ir naftotiekių (produktotiekių) apsaugos zonos (III skyrius, penktasis skirsnis)	0,5415	0,5415
21.	8418/0004:0019	8418-0004-0019	Šakių r. sav., Gelgaudiškio sen., Trakas	1996-05-31	Žemės ūkio	-	Preliminarūs matavimai	Magistralinių dujotiekių ir naftotiekių (produktotiekių) apsaugos zonos (III skyrius, penktasis skirsnis)	0,6800	Magistralinių dujotiekių ir naftotiekių (produktotiekių) apsaugos zonos (III skyrius, penktasis skirsnis)	1,6366	1,6366
22.	8418/0004:0609	4400-2137-2180	Šakių r. sav., Gelgaudiškio sen., Trakas	2011-02-09	Žemės ūkio	Kiti žemės ūkio paskirties žemės sklypai	Kadastriniai matavimai (LKS-94)	Magistralinių dujotiekių ir naftotiekių (produktotiekių) apsaugos zonos (III skyrius, penktasis skirsnis)	0,9007	Magistralinių dujotiekių ir naftotiekių (produktotiekių) apsaugos zonos (III skyrius, penktasis skirsnis)	0,9183	0,9183
								-	-	Elektros tinklų apsaugos zonos (III skyrius ketvirtasis skirsnis)	0,0094	0,0094
23.	8418/0004:0108	8418-0004-0108	Šakių r. sav., Gelgaudiškio sen., Trakas	1998-03-18	Žemės ūkio	-	Preliminarūs matavimai	Magistralinių dujotiekių ir naftotiekių (produktotiekių) apsaugos zonos (III skyrius, penktasis skirsnis)	0,4600	Magistralinių dujotiekių ir naftotiekių (produktotiekių) apsaugos zonos (III skyrius, penktasis skirsnis)	1,0793	1,0793
24.	8418/0004:0181	8418-0004-0181	Šakių r. sav., Gelgaudiškio sen., Trakas	2000-12-28	Žemės ūkio	-	Preliminarūs matavimai	Magistralinių dujotiekių ir naftotiekių (produktotiekių) apsaugos zonos (III skyrius, penktasis skirsnis)	0,6500	Magistralinių dujotiekių ir naftotiekių (produktotiekių) apsaugos zonos (III skyrius, penktasis skirsnis)	0,6092	0,6092
25.	8453/0005:0366	8453-0005-0366	Šakių r. sav., Kidulių sen., Maštaičiai	2002-06-11	Žemės ūkio	-	Preliminarūs matavimai	Magistralinių dujotiekių ir naftotiekių (produktotiekių) apsaugos zonos (III skyrius, penktasis skirsnis)	1,1200	Magistralinių dujotiekių ir naftotiekių (produktotiekių) apsaugos zonos (III skyrius, penktasis skirsnis)	1,1238	1,1238
26.	8453/0005:0279	8453-0005-0279	Šakių r. sav., Kidulių sen., Maštaičiai	1998-04-23	Žemės ūkio	-	Preliminarūs matavimai	Magistralinių dujotiekių ir naftotiekių (produktotiekių) apsaugos zonos (III skyrius, penktasis skirsnis)	0,0600	Magistralinių dujotiekių ir naftotiekių (produktotiekių) apsaugos zonos (III skyrius, penktasis skirsnis)	0,0064	0,0064
27.	8453/0005:0110	8453-0005-0110	Šakių r. sav., Kidulių sen., Maštaičiai	1996-05-28	Žemės ūkio	-	Preliminarūs matavimai	Magistralinių dujotiekių ir naftotiekių (produktotiekių) apsaugos zonos (III skyrius, penktasis skirsnis)	0,2500	Magistralinių dujotiekių ir naftotiekių (produktotiekių) apsaugos zonos (III skyrius, penktasis skirsnis)	0,0893	0,0893
								-	-	Elektros tinklų apsaugos zonos (III skyrius ketvirtasis skirsnis)	0,0002	0,0002
28.	8453/0005:0534	4400-5695-8662	Šakių r. sav., Kidulių sen., Maštaičiai	2021-10-07	Žemės ūkio	-	Kadastriniai matavimai (LKS-94)	Magistralinių dujotiekių ir naftotiekių (produktotiekių) apsaugos zonos (III skyrius, penktasis skirsnis)	1,2363	Magistralinių dujotiekių ir naftotiekių (produktotiekių) apsaugos zonos (III skyrius, penktasis skirsnis)	1,2456	1,2456
								-	-	Elektros tinklų apsaugos zonos (III skyrius ketvirtasis skirsnis)	0,0002	0,0002

Eil. Nr.	Žemės sklypo kadastrinis numeris	Žemės sklypo unikalus numeris	Žemės sklypo adresas	Žemės sklypo suformavimo metai	Žemės sklypo paskirtis	Žemės sklypo naudojimo būdas	Žemės sklypo matavimų tipas	Esamos apsaugos zonos pavadinimas	Esamos apsaugos zonos plotas, ha	Planu nustatomos apsaugos zonos pavadinimas	Planu nustatomos apsaugos zonos plotas, ha	Įregistruotų ir Planu nustatomų apsaugos zonų bendras plotas, ha
29.	8453/0005:0174	4400-4939-9084	Šakių r. sav., Kidulių sen., Maštaičiai	2018-02-21	Žemės ūkio	Kiti žemės ūkio paskirties žemės sklypai	Kadastriniai matavimai (LKS-94)	Magistralinių dujotiekių ir naftotiekių (produktotiekių) apsaugos zonos (III skyrius, penktasis skirsnis)	2,3185	Magistralinių dujotiekių ir naftotiekių (produktotiekių) apsaugos zonos (III skyrius, penktasis skirsnis)	2,3052	2,3052
								Elektros tinklų apsaugos zonos (III skyrius ketvirtasis skirsnis)	0,8970	Elektros tinklų apsaugos zonos (III skyrius ketvirtasis skirsnis)	0,0003	0,8973
30.	8453/0005:0320	8453-0005-0320	Šakių r. sav., Kidulių sen., Maštaičiai	2000-11-02	Žemės ūkio	-	Kadastriniai matavimai (LKS-94)	Magistralinių dujotiekių ir naftotiekių (produktotiekių) apsaugos zonos (III skyrius, penktasis skirsnis)	0,8045	Magistralinių dujotiekių ir naftotiekių (produktotiekių) apsaugos zonos (III skyrius, penktasis skirsnis)	0,7989	0,7989
31.	8453/0005:0310	8453-0005-0310	Šakių r. sav., Kidulių sen., Maštaičiai, Maštaičių g. 3	2000-01-04	Žemės ūkio	-	Preliminarūs matavimai	Magistralinių dujotiekių ir naftotiekių (produktotiekių) apsaugos zonos (III skyrius, penktasis skirsnis)	0,1200	Magistralinių dujotiekių ir naftotiekių (produktotiekių) apsaugos zonos (III skyrius, penktasis skirsnis)	0,0538	0,0538
32.	8418/0004:0106	8418-0004-0106	Šakių r. sav., Kidulių sen., Mozūriškiai	1997-12-30	Žemės ūkio	-	Preliminarūs matavimai	Magistralinių dujotiekių ir naftotiekių (produktotiekių) apsaugos zonos (III skyrius, penktasis skirsnis)	0,0300	Magistralinių dujotiekių ir naftotiekių (produktotiekių) apsaugos zonos (III skyrius, penktasis skirsnis)	0,0020	0,0020
33.	8494/0003:0031	8494-0003-0031	Šakių r. sav., Kidulių sen., Mozūriškiai	1995-05-17	Žemės ūkio	-	Kadastriniai matavimai (LKS-94)	Magistralinių dujotiekių ir naftotiekių (produktotiekių) apsaugos zonos (III skyrius, penktasis skirsnis)	0,0500	Magistralinių dujotiekių ir naftotiekių (produktotiekių) apsaugos zonos (III skyrius, penktasis skirsnis)	0,0570	0,0570
34.	8494/0003:0124	8494-0003-0124	Šakių r. sav., Kidulių sen., Mozūriškiai	1998-03-24	Žemės ūkio	-	Preliminarūs matavimai	Magistralinių dujotiekių ir naftotiekių (produktotiekių) apsaugos zonos (III skyrius, penktasis skirsnis)	0,0900	Magistralinių dujotiekių ir naftotiekių (produktotiekių) apsaugos zonos (III skyrius, penktasis skirsnis)	0,0883	0,0883
35.	8494/0003:0040	8494-0003-0040	Šakių r. sav., Kidulių sen., Mozūriškiai	1995-05-17	Žemės ūkio	-	Preliminarūs matavimai	Magistralinių dujotiekių ir naftotiekių (produktotiekių) apsaugos zonos (III skyrius, penktasis skirsnis)	0,6600	Magistralinių dujotiekių ir naftotiekių (produktotiekių) apsaugos zonos (III skyrius, penktasis skirsnis)	1,5806	1,5806
								-	-	Elektros tinklų apsaugos zonos (III skyrius ketvirtasis skirsnis)	0,0003	0,0003
36.	8494/0003:0126	8494-0003-0126	Šakių r. sav., Kidulių sen., Mozūriškiai	1998-04-23	Žemės ūkio	Kiti žemės ūkio paskirties žemės sklypai	Kadastriniai matavimai (LKS-94)	Magistralinių dujotiekių ir naftotiekių (produktotiekių) apsaugos zonos (III skyrius, penktasis skirsnis)	0,6658	Magistralinių dujotiekių ir naftotiekių (produktotiekių) apsaugos zonos (III skyrius, penktasis skirsnis)	0,6617	0,6617
37.	8494/0003:0176	4400-0248-8640	Šakių r. sav., Kidulių sen., Mozūriškiai	2004-03-22	Žemės ūkio	-	Preliminarūs matavimai	Magistralinių dujotiekių ir naftotiekių (produktotiekių) apsaugos zonos (III skyrius, penktasis skirsnis)	0,0300	Magistralinių dujotiekių ir naftotiekių (produktotiekių) apsaugos zonos (III skyrius, penktasis skirsnis)	0,0361	0,0361
38.	8494/0003:0207	4400-0745-8835	Šakių r. sav., Kidulių sen., Mozūriškiai	2005-12-07	Žemės ūkio	Kiti žemės ūkio paskirties žemės sklypai	Preliminarūs matavimai	Magistralinių dujotiekių ir naftotiekių (produktotiekių) apsaugos zonos (III skyrius, penktasis skirsnis)	0,2900	Magistralinių dujotiekių ir naftotiekių (produktotiekių) apsaugos zonos (III skyrius, penktasis skirsnis)	0,2927	0,2927
39.	8494/0003:0136	8494-0003-0136	Šakių r. sav., Kidulių sen., Mozūriškiai	1999-09-15	Žemės ūkio	-	Preliminarūs matavimai	Magistralinių dujotiekių ir naftotiekių (produktotiekių) apsaugos zonos (III skyrius, penktasis skirsnis)	0,3100	Magistralinių dujotiekių ir naftotiekių (produktotiekių) apsaugos zonos (III skyrius, penktasis skirsnis)	0,3174	0,3174
40.	8494/0003:0082	8494-0003-0082	Šakių r. sav., Kidulių sen., Mozūriškiai	1996-12-10	Žemės ūkio	-	Preliminarūs matavimai	Magistralinių dujotiekių ir naftotiekių (produktotiekių) apsaugos zonos (III skyrius, penktasis skirsnis)	0,2500	Magistralinių dujotiekių ir naftotiekių (produktotiekių) apsaugos zonos (III skyrius, penktasis skirsnis)	0,2714	0,2714
41.	8494/0003:0194	4400-0408-9689	Šakių r. sav., Kidulių sen., Mozūriškiai	2004-09-30	Žemės ūkio	-	Preliminarūs matavimai	Magistralinių dujotiekių ir naftotiekių (produktotiekių) apsaugos zonos (III skyrius, penktasis skirsnis)	0,2000	Magistralinių dujotiekių ir naftotiekių (produktotiekių) apsaugos zonos (III skyrius, penktasis skirsnis)	0,2045	0,2045
42.	8418/0004:0593	4400-1214-1760	Šakių r. sav., Kidulių sen., Mozūriškiai	2007-09-04	Žemės ūkio	Kiti žemės ūkio paskirties žemės sklypai	Preliminarūs matavimai	Magistralinių dujotiekių ir naftotiekių (produktotiekių) apsaugos zonos (III skyrius, penktasis skirsnis)	0,0000	Magistralinių dujotiekių ir naftotiekių (produktotiekių) apsaugos zonos (III skyrius, penktasis skirsnis)	0,4132	0,4132
43.	8494/0003:0195	4400-0408-9789	Šakių r. sav., Kidulių sen., Mozūriškiai	2004-09-30	Žemės ūkio	-	Preliminarūs matavimai	Magistralinių dujotiekių ir naftotiekių (produktotiekių) apsaugos zonos (III skyrius, penktasis skirsnis)	0,1000	Magistralinių dujotiekių ir naftotiekių (produktotiekių) apsaugos zonos (III skyrius, penktasis skirsnis)	0,1026	0,1026

Eil. Nr.	Žemės sklypo kadastrinis numeris	Žemės sklypo unikalus numeris	Žemės sklypo adresas	Žemės sklypo suformavimo metai	Žemės sklypo paskirtis	Žemės sklypo naudojimo būdas	Žemės sklypo matavimų tipas	Esamos apsaugos zonos pavadinimas	Esamos apsaugos zonos plotas, ha	Planu nustatomos apsaugos zonos pavadinimas	Planu nustatomos apsaugos zonos plotas, ha	Įregistruotų ir Planu nustatomų apsaugos zonų bendras plotas, ha
44.	8418/0004:0083	4400-5054-9460	Šakių r. sav., Kidulių sen., Mozūriškiai	2018-09-07	Kita (žemės)	Pramonės ir sandėliavimo objektų teritorijos	Kadastriniai matavimai (LKS-94)	Magistralinių dujotiekių ir naftotiekių (produktotiekių) apsaugos zonos (III skyrius, penktasis skirsnis)	1,1500	Magistralinių dujotiekių ir naftotiekių (produktotiekių) apsaugos zonos (III skyrius, penktasis skirsnis)	1,1066	1,1066
45.	8494/0003:0054	8494-0003-0054	Šakių r. sav., Kidulių sen., Mozūriškiai	1996-11-26	Žemės ūkio	-	Preliminarūs matavimai	Magistralinių dujotiekių ir naftotiekių (produktotiekių) apsaugos zonos (III skyrius, penktasis skirsnis)	0,3300	Magistralinių dujotiekių ir naftotiekių (produktotiekių) apsaugos zonos (III skyrius, penktasis skirsnis)	0,7623	0,7623
46.	8418/0004:0592	4400-1214-1692	Šakių r. sav., Kidulių sen., Mozūriškiai	2007-09-04	Žemės ūkio	Kiti žemės ūkio paskirties žemės sklypai	Kadastriniai matavimai (LKS-94)	Magistralinių dujotiekių ir naftotiekių (produktotiekių) apsaugos zonos (III skyrius, penktasis skirsnis)	0,6161	Magistralinių dujotiekių ir naftotiekių (produktotiekių) apsaugos zonos (III skyrius, penktasis skirsnis)	0,6145	0,6145
47.	8494/0003:0146	8494-0003-0146	Šakių r. sav., Kidulių sen., Mozūriškiai	2000-10-05	Žemės ūkio	-	Preliminarūs matavimai	Magistralinių dujotiekių ir naftotiekių (produktotiekių) apsaugos zonos (III skyrius, penktasis skirsnis)	1,0100	Magistralinių dujotiekių ir naftotiekių (produktotiekių) apsaugos zonos (III skyrius, penktasis skirsnis)	2,5443	2,5443
								-	-	Elektros tinklų apsaugos zonos (III skyrius ketvirtasis skirsnis)	0,0003	0,0003
48.	8494/0003:0129	8494-0003-0129	Šakių r. sav., Kidulių sen., Mozūriškiai	1998-06-17	Žemės ūkio	-	Kadastriniai matavimai (LKS-94)	Magistralinių dujotiekių ir naftotiekių (produktotiekių) apsaugos zonos (III skyrius, penktasis skirsnis)	0,0000	Magistralinių dujotiekių ir naftotiekių (produktotiekių) apsaugos zonos (III skyrius, penktasis skirsnis)	0,0001	0,0001
49.	8494/0003:0081	8494-0003-0081	Šakių r. sav., Kidulių sen., Mozūriškiai	1995-05-17	Žemės ūkio	-	Kadastriniai matavimai (LKS-94)	Magistralinių dujotiekių ir naftotiekių (produktotiekių) apsaugos zonos (III skyrius, penktasis skirsnis)	0,2800	Magistralinių dujotiekių ir naftotiekių (produktotiekių) apsaugos zonos (III skyrius, penktasis skirsnis)	0,6528	0,6528
50.	8418/0004:0104	8418-0004-0104	Šakių r. sav., Kidulių sen., Mozūriškiai	1997-12-21	Žemės ūkio	-	Kadastriniai matavimai (LKS-94)	Magistralinių dujotiekių ir naftotiekių (produktotiekių) apsaugos zonos (III skyrius, penktasis skirsnis)	1,2000	Magistralinių dujotiekių ir naftotiekių (produktotiekių) apsaugos zonos (III skyrius, penktasis skirsnis)	1,1564	1,1564
								-	-	Elektros tinklų apsaugos zonos (III skyrius ketvirtasis skirsnis)	0,0003	0,0003
51.	8453/0005:0499	4400-0764-7576	Šakių r. sav., Kidulių sen., Palankinė	2006-01-04	Žemės ūkio	Kiti žemės ūkio paskirties žemės sklypai	Preliminarūs matavimai	Magistralinių dujotiekių ir naftotiekių (produktotiekių) apsaugos zonos (III skyrius, penktasis skirsnis)	0,0700	Magistralinių dujotiekių ir naftotiekių (produktotiekių) apsaugos zonos (III skyrius, penktasis skirsnis)	0,0181	0,0181
52.	8453/0005:0695	4400-2236-1037	Šakių r. sav., Kidulių sen., Palankinė	2011-10-26	Žemės ūkio	Kiti žemės ūkio paskirties žemės sklypai	Kadastriniai matavimai (LKS-94)	Magistralinių dujotiekių ir naftotiekių (produktotiekių) apsaugos zonos (III skyrius, penktasis skirsnis)	2,0926	Magistralinių dujotiekių ir naftotiekių (produktotiekių) apsaugos zonos (III skyrius, penktasis skirsnis)	3,4778	3,4778
53.	8453/0005:0439	4400-0257-4507	Šakių r. sav., Kidulių sen., Palankinė	2004-03-29	Žemės ūkio	-	Preliminarūs matavimai	Magistralinių dujotiekių ir naftotiekių (produktotiekių) apsaugos zonos (III skyrius, penktasis skirsnis)	0,2500	Magistralinių dujotiekių ir naftotiekių (produktotiekių) apsaugos zonos (III skyrius, penktasis skirsnis)	0,0706	0,0706
54.	8453/0005:0172	8453-0005-0172	Šakių r. sav., Kidulių sen., Papiškiai	1996-08-29	Žemės ūkio	-	Preliminarūs matavimai	Magistralinių dujotiekių ir naftotiekių (produktotiekių) apsaugos zonos (III skyrius, penktasis skirsnis)	0,3800	Magistralinių dujotiekių ir naftotiekių (produktotiekių) apsaugos zonos (III skyrius, penktasis skirsnis)	0,5880	0,5880
55.	8453/0005:0020	8453-0005-0020	Šakių r. sav., Kidulių sen., Papiškiai	1995-05-01	Žemės ūkio	-	Preliminarūs matavimai	Magistralinių dujotiekių ir naftotiekių (produktotiekių) apsaugos zonos (III skyrius, penktasis skirsnis)	0,1200	Magistralinių dujotiekių ir naftotiekių (produktotiekių) apsaugos zonos (III skyrius, penktasis skirsnis)	0,0498	0,0498
56.	8453/0005:0169	8453-0005-0169	Šakių r. sav., Kidulių sen., Papiškiai	1996-08-29	Žemės ūkio	-	Preliminarūs matavimai	Magistralinių dujotiekių ir naftotiekių (produktotiekių) apsaugos zonos (III skyrius, penktasis skirsnis)	0,0018	Magistralinių dujotiekių ir naftotiekių (produktotiekių) apsaugos zonos (III skyrius, penktasis skirsnis)	0,0018	0,0018
57.	8453/0005:0436	4400-0252-6510	Šakių r. sav., Kidulių sen., Papiškiai	2004-03-24	Žemės ūkio	-	Preliminarūs matavimai	Magistralinių dujotiekių ir naftotiekių (produktotiekių) apsaugos zonos (III skyrius, penktasis skirsnis)	1,2500	Magistralinių dujotiekių ir naftotiekių (produktotiekių) apsaugos zonos (III skyrius, penktasis skirsnis)	1,0628	1,0628
								Elektros tinklų apsaugos zonos (III skyrius ketvirtasis skirsnis)	0,0000	Elektros tinklų apsaugos zonos (III skyrius ketvirtasis skirsnis)	0,0025	0,0025
58.	8453/0005:0096	8453-0005-0096	Šakių r. sav., Kidulių sen., Papiškiai	1996-02-08	Žemės ūkio	-	Preliminarūs matavimai	Magistralinių dujotiekių ir naftotiekių (produktotiekių) apsaugos zonos (III skyrius, penktasis skirsnis)	0,3000	Magistralinių dujotiekių ir naftotiekių (produktotiekių) apsaugos zonos (III skyrius, penktasis skirsnis)	0,0198	0,0198

Eil. Nr.	Žemės sklypo kadastrinis numeris	Žemės sklypo unikalus numeris	Žemės sklypo adresas	Žemės sklypo suformavimo metai	Žemės sklypo paskirtis	Žemės sklypo naudojimo būdas	Žemės sklypo matavimų tipas	Esamos apsaugos zonos pavadinimas	Esamos apsaugos zonos plotas, ha	Planu nustatomos apsaugos zonos pavadinimas	Planu nustatomos apsaugos zonos plotas, ha	Įregistruotų ir Planu nustatomų apsaugos zonų bendras plotas, ha
59.	8453/0005:0071	8453-0005-0071	Šakių r. sav., Kidulių sen., Papiškiai	1996-05-31	Žemės ūkio	-	Preliminarūs matavimai	Magistralinių dujotiekių ir naftotiekių (produktotiekių) apsaugos zonos (III skyrius, penktasis skirsnis)	0,4000	Magistralinių dujotiekių ir naftotiekių (produktotiekių) apsaugos zonos (III skyrius, penktasis skirsnis)	0,4671	0,4671
60.	8453/0005:0668	4400-1762-4710	Šakių r. sav., Kidulių sen., Papiškiai	2008-11-25	Miškų ūkio	Ūkinių miškų sklypai	Kadastriniai matavimai (LKS-94)	Magistralinių dujotiekių ir naftotiekių (produktotiekių) apsaugos zonos (III skyrius, penktasis skirsnis)	4,2588	Magistralinių dujotiekių ir naftotiekių (produktotiekių) apsaugos zonos (III skyrius, penktasis skirsnis)	4,2778	4,2778
								-	-	Elektros tinklų apsaugos zonos (III skyrius ketvirtasis skirsnis)	0,0155	0,0155
61.	8453/0005:0285	8453-0005-0285	Šakių r. sav., Kidulių sen., Papiškiai	1998-07-14	Žemės ūkio	-	Preliminarūs matavimai	Magistralinių dujotiekių ir naftotiekių (produktotiekių) apsaugos zonos (III skyrius, penktasis skirsnis)	0,4000	Magistralinių dujotiekių ir naftotiekių (produktotiekių) apsaugos zonos (III skyrius, penktasis skirsnis)	0,4691	0,4691
62.	8453/0005:0396	8453-0005-0396	Šakių r. sav., Kidulių sen., Papiškiai	2003-03-19	Miškų ūkio	-	Preliminarūs matavimai	Magistralinių dujotiekių ir naftotiekių (produktotiekių) apsaugos zonos (III skyrius, penktasis skirsnis)	0,6500	Magistralinių dujotiekių ir naftotiekių (produktotiekių) apsaugos zonos (III skyrius, penktasis skirsnis)	0,7356	0,7356
								-	-	Elektros tinklų apsaugos zonos (III skyrius ketvirtasis skirsnis)	0,0020	0,0020
63.	8453/0005:0091	4400-3194-7587	Šakių r. sav., Kidulių sen., Papiškiai	2015-01-12	Žemės ūkio	Kiti žemės ūkio paskirties žemės sklypai	Kadastriniai matavimai (LKS-94)	Magistralinių dujotiekių ir naftotiekių (produktotiekių) apsaugos zonos (III skyrius, penktasis skirsnis)	0,0095	Magistralinių dujotiekių ir naftotiekių (produktotiekių) apsaugos zonos (III skyrius, penktasis skirsnis)	0,0170	0,0170
64.	8453/0005:0220	8453-0005-0220	Šakių r. sav., Kidulių sen., Papiškiai	1996-09-18	Žemės ūkio	-	Preliminarūs matavimai	Magistralinių dujotiekių ir naftotiekių (produktotiekių) apsaugos zonos (III skyrius, penktasis skirsnis)	0,1000	Magistralinių dujotiekių ir naftotiekių (produktotiekių) apsaugos zonos (III skyrius, penktasis skirsnis)	0,0591	0,0591
								-	-	Elektros tinklų apsaugos zonos (III skyrius ketvirtasis skirsnis)	0,0001	0,0001
65.	8453/0005:0315	8453-0005-0315	Šakių r. sav., Kidulių sen., Papiškiai	2000-07-19	Žemės ūkio	-	Preliminarūs matavimai	Magistralinių dujotiekių ir naftotiekių (produktotiekių) apsaugos zonos (III skyrius, penktasis skirsnis)	0,2500	Magistralinių dujotiekių ir naftotiekių (produktotiekių) apsaugos zonos (III skyrius, penktasis skirsnis)	0,1167	0,1167
66.	8453/0005:0151	4400-4037-0189	Šakių r. sav., Kidulių sen., Papiškiai	2015-12-07	Žemės ūkio	Kiti žemės ūkio paskirties žemės sklypai	Kadastriniai matavimai (LKS-94)	Magistralinių dujotiekių ir naftotiekių (produktotiekių) apsaugos zonos (III skyrius, penktasis skirsnis)	0,0005	Magistralinių dujotiekių ir naftotiekių (produktotiekių) apsaugos zonos (III skyrius, penktasis skirsnis)	0,5087	0,5087
67.	8453/0005:0094	8453-0005-0094	Šakių r. sav., Kidulių sen., Papiškiai	1996-02-08	Žemės ūkio	-	Preliminarūs matavimai	Magistralinių dujotiekių ir naftotiekių (produktotiekių) apsaugos zonos (III skyrius, penktasis skirsnis)	1,2500	Magistralinių dujotiekių ir naftotiekių (produktotiekių) apsaugos zonos (III skyrius, penktasis skirsnis)	1,1347	1,1347
68.	8453/0005:0306	8453-0005-0306	Šakių r. sav., Kidulių sen., Papiškiai	1999-08-19	Žemės ūkio	-	Preliminarūs matavimai	Magistralinių dujotiekių ir naftotiekių (produktotiekių) apsaugos zonos (III skyrius, penktasis skirsnis)	1,0000	Magistralinių dujotiekių ir naftotiekių (produktotiekių) apsaugos zonos (III skyrius, penktasis skirsnis)	1,1143	1,1143
69.	8453/0005:0022	4400-2496-3737	Šakių r. sav., Kidulių sen., Papiškiai	2012-11-23	Žemės ūkio	Kiti žemės ūkio paskirties žemės sklypai	Kadastriniai matavimai (LKS-94)	Magistralinių dujotiekių ir naftotiekių (produktotiekių) apsaugos zonos (III skyrius, penktasis skirsnis)	0,9973	Magistralinių dujotiekių ir naftotiekių (produktotiekių) apsaugos zonos (III skyrius, penktasis skirsnis)	1,0019	1,0019
								Elektros tinklų apsaugos zonos (III skyrius ketvirtasis skirsnis)	0,4953	Elektros tinklų apsaugos zonos (III skyrius ketvirtasis skirsnis)	0,0038	0,4991
70.	8453/0005:0061	8453-0005-0061	Šakių r. sav., Kidulių sen., Papiškiai, Papiškių g. 6	1996-03-14	Žemės ūkio	Kiti žemės ūkio paskirties žemės sklypai	Kadastriniai matavimai (LKS-94)	Magistralinių dujotiekių ir naftotiekių (produktotiekių) apsaugos zonos (III skyrius, penktasis skirsnis)	0,7733	Magistralinių dujotiekių ir naftotiekių (produktotiekių) apsaugos zonos (III skyrius, penktasis skirsnis)	0,7605	0,7605
71.	8453/0005:0028	8453-0005-0028	Šakių r. sav., Kidulių sen., Papiškiai, Vieškelio g. 10	1996-06-20	Žemės ūkio	Kiti žemės ūkio paskirties žemės sklypai	Kadastriniai matavimai (LKS-94)	Magistralinių dujotiekių ir naftotiekių (produktotiekių) apsaugos zonos (III skyrius, penktasis skirsnis)	0,0900	Magistralinių dujotiekių ir naftotiekių (produktotiekių) apsaugos zonos (III skyrius, penktasis skirsnis)	0,0246	0,0246
72.	8453/0005:0097	8453-0005-0097	Šakių r. sav., Kidulių sen., Papiškiai, Vieškelio g. 49	1998-04-23	Žemės ūkio	-	Preliminarūs matavimai	Magistralinių dujotiekių ir naftotiekių (produktotiekių) apsaugos zonos (III skyrius, penktasis skirsnis)	1,3500	Magistralinių dujotiekių ir naftotiekių (produktotiekių) apsaugos zonos (III skyrius, penktasis skirsnis)	1,4322	1,4322

Eil. Nr.	Žemės sklypo kadastrinis numeris	Žemės sklypo unikalus numeris	Žemės sklypo adresas	Žemės sklypo suformavimo metai	Žemės sklypo paskirtis	Žemės sklypo naudojimo būdas	Žemės sklypo matavimų tipas	Esamos apsaugos zonos pavadinimas	Esamos apsaugos zonos plotas, ha	Planu nustatomos apsaugos zonos pavadinimas	Planu nustatomos apsaugos zonos plotas, ha	Įregistruotų ir Planu nustatomų apsaugos zonų bendras plotas, ha
73.	8494/0003:0192	4400-0378-6370	Šakių r. sav., Kidulių sen., Valenčiūnai	2004-08-19	Žemės ūkio	-	Preliminarūs matavimai	Magistralinių dujotiekių ir naftotiekių (produktotiekių) apsaugos zonos (III skyrius, penktasis skirsnis)	0,0200	Magistralinių dujotiekių ir naftotiekių (produktotiekių) apsaugos zonos (III skyrius, penktasis skirsnis)	0,0840	0,0840
74.	8494/0003:0241	4400-2117-7086	Šakių r. sav., Kidulių sen., Valenčiūnai	2010-12-08	Žemės ūkio	Kiti žemės ūkio paskirties žemės sklypai	Kadastriniai matavimai (LKS-94)	Magistralinių dujotiekių ir naftotiekių (produktotiekių) apsaugos zonos (III skyrius, penktasis skirsnis)	0,2455	Magistralinių dujotiekių ir naftotiekių (produktotiekių) apsaugos zonos (III skyrius, penktasis skirsnis)	0,2038	0,2038
								Elektros tinklų apsaugos zonos (III skyrius ketvirtasis skirsnis)	0,3606	Elektros tinklų apsaugos zonos (III skyrius ketvirtasis skirsnis)	0,0001	0,3607
75.	8494/0003:0149	8494-0003-0149	Šakių r. sav., Kidulių sen., Valenčiūnai	2000-11-02	Žemės ūkio	-	Preliminarūs matavimai	Magistralinių dujotiekių ir naftotiekių (produktotiekių) apsaugos zonos (III skyrius, penktasis skirsnis)	0,0005	Magistralinių dujotiekių ir naftotiekių (produktotiekių) apsaugos zonos (III skyrius, penktasis skirsnis)	0,0010	0,0010
76.	8494/0003:0085	8494-0003-0085	Šakių r. sav., Kidulių sen., Valenčiūnai	1996-12-10	Žemės ūkio	-	Preliminarūs matavimai	Magistralinių dujotiekių ir naftotiekių (produktotiekių) apsaugos zonos (III skyrius, penktasis skirsnis)	0,0024	Magistralinių dujotiekių ir naftotiekių (produktotiekių) apsaugos zonos (III skyrius, penktasis skirsnis)	0,0024	0,0024
77.	8494/0003:0125	8494-0003-0125	Šakių r. sav., Kidulių sen., Valenčiūnai	1998-03-24	Žemės ūkio	-	Preliminarūs matavimai	Magistralinių dujotiekių ir naftotiekių (produktotiekių) apsaugos zonos (III skyrius, penktasis skirsnis)	0,4000	Magistralinių dujotiekių ir naftotiekių (produktotiekių) apsaugos zonos (III skyrius, penktasis skirsnis)	0,7947	0,7947
								Elektros tinklų apsaugos zonos (III skyrius ketvirtasis skirsnis)	0,0000	Elektros tinklų apsaugos zonos (III skyrius ketvirtasis skirsnis)	0,0002	0,0002
78.	8494/0003:0191	4400-0378-6216	Šakių r. sav., Kidulių sen., Valenčiūnai	2004-08-19	Žemės ūkio	-	Preliminarūs matavimai	Magistralinių dujotiekių ir naftotiekių (produktotiekių) apsaugos zonos (III skyrius, penktasis skirsnis)	0,0400	Magistralinių dujotiekių ir naftotiekių (produktotiekių) apsaugos zonos (III skyrius, penktasis skirsnis)	0,0727	0,0727
79.	8494/0003:0204	4400-0660-7722	Šakių r. sav., Kidulių sen., Valenčiūnai	2005-08-18	Žemės ūkio	Kiti žemės ūkio paskirties žemės sklypai	Kadastriniai matavimai (LKS-94)	Magistralinių dujotiekių ir naftotiekių (produktotiekių) apsaugos zonos (III skyrius, penktasis skirsnis)	0,3387	Magistralinių dujotiekių ir naftotiekių (produktotiekių) apsaugos zonos (III skyrius, penktasis skirsnis)	0,3397	0,3397
80.	8494/0003:0135	8494-0003-0135	Šakių r. sav., Kidulių sen., Valenčiūnai, Kelio g. 1E	1999-02-19	Žemės ūkio	-	Preliminarūs matavimai	Magistralinių dujotiekių ir naftotiekių (produktotiekių) apsaugos zonos (III skyrius, penktasis skirsnis)	0,4800	Magistralinių dujotiekių ir naftotiekių (produktotiekių) apsaugos zonos (III skyrius, penktasis skirsnis)	1,2377	1,2377
81.	8453/0005:0017	8453-0005-0017	Šakių r. sav., Kidulių sen., Višinskai	1994-02-25	Žemės ūkio	-	Kadastriniai matavimai (LKS-94)	Magistralinių dujotiekių ir naftotiekių (produktotiekių) apsaugos zonos (III skyrius, penktasis skirsnis)	0,3000	Magistralinių dujotiekių ir naftotiekių (produktotiekių) apsaugos zonos (III skyrius, penktasis skirsnis)	0,2876	0,2876
82.	8453/0005:0431	4400-0202-0237	Šakių r. sav., Kidulių sen., Višinskai	2004-02-02	Žemės ūkio	-	Preliminarūs matavimai	Magistralinių dujotiekių ir naftotiekių (produktotiekių) apsaugos zonos (III skyrius, penktasis skirsnis)	0,4200	Magistralinių dujotiekių ir naftotiekių (produktotiekių) apsaugos zonos (III skyrius, penktasis skirsnis)	0,3314	0,3314
83.	8453/0005:0412	4400-0010-6289	Šakių r. sav., Kidulių sen., Višinskai	2003-05-16	Žemės ūkio	-	Kadastriniai matavimai (LKS-94)	Magistralinių dujotiekių ir naftotiekių (produktotiekių) apsaugos zonos (III skyrius, penktasis skirsnis)	0,3085	Magistralinių dujotiekių ir naftotiekių (produktotiekių) apsaugos zonos (III skyrius, penktasis skirsnis)	0,3085	0,3085
84.	8453/0005:0427	4400-0183-2508	Šakių r. sav., Kidulių sen., Višinskai	2004-01-08	Žemės ūkio	Kiti žemės ūkio paskirties žemės sklypai	Kadastriniai matavimai (LKS-94)	Magistralinių dujotiekių ir naftotiekių (produktotiekių) apsaugos zonos (III skyrius, penktasis skirsnis)	0,0487	Magistralinių dujotiekių ir naftotiekių (produktotiekių) apsaugos zonos (III skyrius, penktasis skirsnis)	0,0487	0,0487
85.	8453/0005:0057	8453-0005-0057	Šakių r. sav., Kidulių sen., Višinskai	1996-02-27	Žemės ūkio	-	Preliminarūs matavimai	Magistralinių dujotiekių ir naftotiekių (produktotiekių) apsaugos zonos (III skyrius, penktasis skirsnis)	0,3000	Magistralinių dujotiekių ir naftotiekių (produktotiekių) apsaugos zonos (III skyrius, penktasis skirsnis)	0,3675	0,3675
86.	8453/0005:0056	8453-0005-0056	Šakių r. sav., Kidulių sen., Višinskai	1994-09-30	Žemės ūkio	-	Preliminarūs matavimai	Magistralinių dujotiekių ir naftotiekių (produktotiekių) apsaugos zonos (III skyrius, penktasis skirsnis)	0,3000	Magistralinių dujotiekių ir naftotiekių (produktotiekių) apsaugos zonos (III skyrius, penktasis skirsnis)	0,2701	0,2701
87.	8453/0005:0450	4400-0369-8199	Šakių r. sav., Kidulių sen., Višinskai	2004-08-09	Žemės ūkio	Kiti žemės ūkio paskirties žemės sklypai	Kadastriniai matavimai (LKS-94)	Magistralinių dujotiekių ir naftotiekių (produktotiekių) apsaugos zonos (III skyrius, penktasis skirsnis)	0,7500	Magistralinių dujotiekių ir naftotiekių (produktotiekių) apsaugos zonos (III skyrius, penktasis skirsnis)	0,7342	0,7342
								-	-	Elektros tinklų apsaugos zonos (III skyrius ketvirtasis skirsnis)	0,0003	0,0003

Eil. Nr.	Žemės sklypo kadastrinis numeris	Žemės sklypo unikalus numeris	Žemės sklypo adresas	Žemės sklypo suformavimo metai	Žemės sklypo paskirtis	Žemės sklypo naudojimo būdas	Žemės sklypo matavimų tipas	Esamos apsaugos zonos pavadinimas	Esamos apsaugos zonos plotas, ha	Planu nustatomos apsaugos zonos pavadinimas	Planu nustatomos apsaugos zonos plotas, ha	Įregistruotų ir Planu nustatomų apsaugos zonų bendras plotas, ha
88.	8453/0005:0072	8453-0005-0072	Šakių r. sav., Kidulių sen., Višinskai	1994-09-23	Žemės ūkio	-	Preliminarūs matavimai	Magistralinių dujotiekių ir naftotiekių (produktotiekių) apsaugos zonos (III skyrius, penktasis skirsnis)	0,3500	Magistralinių dujotiekių ir naftotiekių (produktotiekių) apsaugos zonos (III skyrius, penktasis skirsnis)	0,2950	0,2950
89.	8453/0005:0114	8453-0005-0114	Šakių r. sav., Kidulių sen., Višinskai	1994-09-28	Žemės ūkio	-	Kadastriniai matavimai (LKS-94)	Magistralinių dujotiekių ir naftotiekių (produktotiekių) apsaugos zonos (III skyrius, penktasis skirsnis)	0,3000	Magistralinių dujotiekių ir naftotiekių (produktotiekių) apsaugos zonos (III skyrius, penktasis skirsnis)	0,2914	0,2914
90.	8453/0005:0109	8453-0005-0109	Šakių r. sav., Kidulių sen., Višinskai	1996-02-27	Žemės ūkio	-	Preliminarūs matavimai	Magistralinių dujotiekių ir naftotiekių (produktotiekių) apsaugos zonos (III skyrius, penktasis skirsnis)	0,9000	Magistralinių dujotiekių ir naftotiekių (produktotiekių) apsaugos zonos (III skyrius, penktasis skirsnis)	0,8256	0,8256
91.	8453/0005:0016	8453-0005-0016	Šakių r. sav., Kidulių sen., Višinskai	1996-03-21	Žemės ūkio	-	Kadastriniai matavimai (LKS-94)	Magistralinių dujotiekių ir naftotiekių (produktotiekių) apsaugos zonos (III skyrius, penktasis skirsnis)	0,3000	Magistralinių dujotiekių ir naftotiekių (produktotiekių) apsaugos zonos (III skyrius, penktasis skirsnis)	0,2937	0,2937
92.	8460/0005:0597	4400-1067-9580	Šakių r. sav., Lekėčių sen., Jančiai	2007-03-29	Miškų ūkio	Ūkinių miškų sklypai	Kadastriniai matavimai (LKS-94)	Magistralinių dujotiekių ir naftotiekių (produktotiekių) apsaugos zonos (III skyrius, penktasis skirsnis)	0,4317	Magistralinių dujotiekių ir naftotiekių (produktotiekių) apsaugos zonos (III skyrius, penktasis skirsnis)	0,4243	0,4243
93.	8466/0001:0075	4400-1497-9156	Šakių r. sav., Lekėčių sen., Jančiai	2008-02-12	Miškų ūkio	Ūkinių miškų sklypai	Kadastriniai matavimai (LKS-94)	Magistralinių dujotiekių ir naftotiekių (produktotiekių) apsaugos zonos (III skyrius, penktasis skirsnis)	8,5080	Magistralinių dujotiekių ir naftotiekių (produktotiekių) apsaugos zonos (III skyrius, penktasis skirsnis)	11,1994	11,1994
								Elektros tinklų apsaugos zonos (III skyrius ketvirtasis skirsnis)	2,5114	Elektros tinklų apsaugos zonos (III skyrius ketvirtasis skirsnis)	0,0044	2,5158
94.	8460/0005:0635	4400-1525-2798	Šakių r. sav., Lekėčių sen., Jančiai	2008-03-14	Miškų ūkio	Ūkinių miškų sklypai;Ekosistemų apsaugos miškų sklypai	Preliminarūs matavimai	Magistralinių dujotiekių ir naftotiekių (produktotiekių) apsaugos zonos (III skyrius, penktasis skirsnis)	9,1843	Magistralinių dujotiekių ir naftotiekių (produktotiekių) apsaugos zonos (III skyrius, penktasis skirsnis)	9,1934	9,1934
								Elektros tinklų apsaugos zonos (III skyrius ketvirtasis skirsnis)	2,8000	Elektros tinklų apsaugos zonos (III skyrius ketvirtasis skirsnis)	0,0009	2,8009
95.	8460/0005:0172	8460-0005-0172	Šakių r. sav., Lekėčių sen., Jančiai, Miško g. 5	2000-12-21	Žemės ūkio	-	Preliminarūs matavimai	Magistralinių dujotiekių ir naftotiekių (produktotiekių) apsaugos zonos (III skyrius, penktasis skirsnis)	0,2001	Magistralinių dujotiekių ir naftotiekių (produktotiekių) apsaugos zonos (III skyrius, penktasis skirsnis)	0,2001	0,2001
96.	8460/0006:0419	4400-0318-7830	Šakių r. sav., Lekėčių sen., Lekėčiai	2004-06-05	Žemės ūkio	-	Preliminarūs matavimai	Magistralinių dujotiekių ir naftotiekių (produktotiekių) apsaugos zonos (III skyrius, penktasis skirsnis)	0,0643	Magistralinių dujotiekių ir naftotiekių (produktotiekių) apsaugos zonos (III skyrius, penktasis skirsnis)	0,2272	0,2272
								Elektros tinklų apsaugos zonos (III skyrius ketvirtasis skirsnis)	0,0337	Elektros tinklų apsaugos zonos (III skyrius ketvirtasis skirsnis)	0,0015	0,0352
97.	8460/0006:0682	4400-2047-2062	Šakių r. sav., Lekėčių sen., Lekėčiai	2010-04-30	Žemės ūkio	Kiti žemės ūkio paskirties žemės sklypai	Preliminarūs matavimai	Magistralinių dujotiekių ir naftotiekių (produktotiekių) apsaugos zonos (III skyrius, penktasis skirsnis)	0,0166	Magistralinių dujotiekių ir naftotiekių (produktotiekių) apsaugos zonos (III skyrius, penktasis skirsnis)	0,0341	0,0341
98.	8460/0006:0258	8460-0006-0258	Šakių r. sav., Lekėčių sen., Lekėčiai, Kauno g. 36	2002-06-13	Kita (žemės)	-	Kadastriniai matavimai (LKS-94)	Magistralinių dujotiekių ir naftotiekių (produktotiekių) apsaugos zonos (III skyrius, penktasis skirsnis)	0,0000	Magistralinių dujotiekių ir naftotiekių (produktotiekių) apsaugos zonos (III skyrius, penktasis skirsnis)	0,1458	0,1458
								Elektros tinklų apsaugos zonos (III skyrius ketvirtasis skirsnis)	0,0000	Elektros tinklų apsaugos zonos (III skyrius ketvirtasis skirsnis)	0,0006	0,0006
99.	8428/0001:0085	4400-1518-1650	Šakių r. sav., Lukšių sen., Gerdžiai	2008-03-05	Miškų ūkio	Ūkinių miškų sklypai;Apsauginių miškų sklypai	Kadastriniai matavimai (LKS-94)	Magistralinių dujotiekių ir naftotiekių (produktotiekių) apsaugos zonos (III skyrius, penktasis skirsnis)	7,1261	Magistralinių dujotiekių ir naftotiekių (produktotiekių) apsaugos zonos (III skyrius, penktasis skirsnis)	3,9085	3,9085
								Elektros tinklų apsaugos zonos (III skyrius ketvirtasis skirsnis)	1,1163	Elektros tinklų apsaugos zonos (III skyrius ketvirtasis skirsnis)	0,0032	1,1195
100.	8428/0001:0083	4400-1518-1529	Šakių r. sav., Lukšių sen., Gerdžiai	2008-03-05	Miškų ūkio	Ūkinių miškų sklypai;Apsauginių miškų sklypai	Kadastriniai matavimai (LKS-94)	Magistralinių dujotiekių ir naftotiekių (produktotiekių) apsaugos zonos (III skyrius, penktasis skirsnis)	6,4932	Magistralinių dujotiekių ir naftotiekių (produktotiekių) apsaugos zonos (III skyrius, penktasis skirsnis)	4,0878	4,0878
								-	-	Elektros tinklų apsaugos zonos (III skyrius ketvirtasis skirsnis)	0,0006	0,0006

Eil. Nr.	Žemės sklypo kadastrinis numeris	Žemės sklypo unikalus numeris	Žemės sklypo adresas	Žemės sklypo suformavimo metai	Žemės sklypo paskirtis	Žemės sklypo naudojimo būdas	Žemės sklypo matavimų tipas	Esamos apsaugos zonos pavadinimas	Esamos apsaugos zonos plotas, ha	Planu nustatomos apsaugos zonos pavadinimas	Planu nustatomos apsaugos zonos plotas, ha	Įregistruotų ir Planu nustatomų apsaugos zonų bendras plotas, ha
101.	8428/0001:0084	4400-1518-1629	Šakių r. sav., Lukšių sen., Gerdžiai	2008-03-05	Miškų ūkio	Ūkinių miškų sklypai;Apsauginių miškų sklypai	Kadastriniai matavimai (LKS-94)	Magistralinių dujotiekių ir naftotiekių (produktotiekių) apsaugos zonos (III skyrius, penktasis skirsnis)	18,1524	Magistralinių dujotiekių ir naftotiekių (produktotiekių) apsaugos zonos (III skyrius, penktasis skirsnis)	18,1639	18,1639
								Elektros tinklų apsaugos zonos (III skyrius ketvirtasis skirsnis)	4,9624	Elektros tinklų apsaugos zonos (III skyrius ketvirtasis skirsnis)	0,0091	4,9715
102.	8464/0003:0024	8464-0003-0024	Šakių r. sav., Lukšių sen., Jurbūdžiai	1995-04-10	Žemės ūkio	Kiti žemės ūkio paskirties žemės sklypai	Kadastriniai matavimai (LKS-94)	Magistralinių dujotiekių ir naftotiekių (produktotiekių) apsaugos zonos (III skyrius, penktasis skirsnis)	1,4917	Magistralinių dujotiekių ir naftotiekių (produktotiekių) apsaugos zonos (III skyrius, penktasis skirsnis)	1,4927	1,4927
								-	-	Elektros tinklų apsaugos zonos (III skyrius ketvirtasis skirsnis)	0,0035	0,0035
103.	8464/0006:0022	8464-0006-0022	Šakių r. sav., Lukšių sen., Laučiškiai	1996-03-20	Žemės ūkio	Kiti žemės ūkio paskirties žemės sklypai	Kadastriniai matavimai (LKS-94)	Magistralinių dujotiekių ir naftotiekių (produktotiekių) apsaugos zonos (III skyrius, penktasis skirsnis)	2,7410	Magistralinių dujotiekių ir naftotiekių (produktotiekių) apsaugos zonos (III skyrius, penktasis skirsnis)	3,6630	3,6630
104.	8464/0006:0103	4400-3172-2684	Šakių r. sav., Lukšių sen., Laučiškiai	2015-01-05	Žemės ūkio	Kiti žemės ūkio paskirties žemės sklypai	Kadastriniai matavimai (LKS-94)	Magistralinių dujotiekių ir naftotiekių (produktotiekių) apsaugos zonos (III skyrius, penktasis skirsnis)	0,8829	Magistralinių dujotiekių ir naftotiekių (produktotiekių) apsaugos zonos (III skyrius, penktasis skirsnis)	1,0539	1,0539
105.	8464/0006:0073	8464-0006-0073	Šakių r. sav., Lukšių sen., Lepšiai	1995-03-29	Žemės ūkio	-	Preliminarūs matavimai	Magistralinių dujotiekių ir naftotiekių (produktotiekių) apsaugos zonos (III skyrius, penktasis skirsnis)	1,6900	Magistralinių dujotiekių ir naftotiekių (produktotiekių) apsaugos zonos (III skyrius, penktasis skirsnis)	1,5922	1,5922
								-	-	Elektros tinklų apsaugos zonos (III skyrius ketvirtasis skirsnis)	0,0006	0,0006
106.	8464/0006:0111	8464-0006-0111	Šakių r. sav., Lukšių sen., Lepšiai	1998-04-15	Žemės ūkio	-	Preliminarūs matavimai	Magistralinių dujotiekių ir naftotiekių (produktotiekių) apsaugos zonos (III skyrius, penktasis skirsnis)	1,4600	Magistralinių dujotiekių ir naftotiekių (produktotiekių) apsaugos zonos (III skyrius, penktasis skirsnis)	1,4779	1,4779
107.	8464/0006:0014	8464-0006-0014	Šakių r. sav., Lukšių sen., Lepšiai	1996-02-19	Žemės ūkio	-	Preliminarūs matavimai	Magistralinių dujotiekių ir naftotiekių (produktotiekių) apsaugos zonos (III skyrius, penktasis skirsnis)	1,0400	Magistralinių dujotiekių ir naftotiekių (produktotiekių) apsaugos zonos (III skyrius, penktasis skirsnis)	1,0568	1,0568
108.	8462/0004:0450	4400-4260-6062	Šakių r. sav., Lukšių sen., Liepalotai	2016-07-11	Žemės ūkio	Kiti žemės ūkio paskirties žemės sklypai	Kadastriniai matavimai (LKS-94)	Magistralinių dujotiekių ir naftotiekių (produktotiekių) apsaugos zonos (III skyrius, penktasis skirsnis)	0,0008	Magistralinių dujotiekių ir naftotiekių (produktotiekių) apsaugos zonos (III skyrius, penktasis skirsnis)	0,0008	0,0008
109.	8462/0004:0343	4400-0445-2046	Šakių r. sav., Lukšių sen., Liepalotai	2004-11-12	Žemės ūkio	-	Preliminarūs matavimai	Magistralinių dujotiekių ir naftotiekių (produktotiekių) apsaugos zonos (III skyrius, penktasis skirsnis)	0,2255	Magistralinių dujotiekių ir naftotiekių (produktotiekių) apsaugos zonos (III skyrius, penktasis skirsnis)	0,2255	0,2255
110.	8462/0004:0108	8462-0004-0108	Šakių r. sav., Lukšių sen., Liepalotai	1997-01-14	Žemės ūkio	Kiti žemės ūkio paskirties žemės sklypai	Kadastriniai matavimai (LKS-94)	Magistralinių dujotiekių ir naftotiekių (produktotiekių) apsaugos zonos (III skyrius, penktasis skirsnis)	0,1078	Magistralinių dujotiekių ir naftotiekių (produktotiekių) apsaugos zonos (III skyrius, penktasis skirsnis)	0,1407	0,1407
								Elektros tinklų apsaugos zonos (III skyrius ketvirtasis skirsnis)	0,0399	Elektros tinklų apsaugos zonos (III skyrius ketvirtasis skirsnis)	0,0006	0,0405
111.	8462/0004:0373	4400-0818-9751	Šakių r. sav., Lukšių sen., Liepalotai	2006-03-21	Žemės ūkio	Kiti žemės ūkio paskirties žemės sklypai	Kadastriniai matavimai (LKS-94)	Magistralinių dujotiekių ir naftotiekių (produktotiekių) apsaugos zonos (III skyrius, penktasis skirsnis)	0,2221	Magistralinių dujotiekių ir naftotiekių (produktotiekių) apsaugos zonos (III skyrius, penktasis skirsnis)	0,2238	0,2238
112.	8462/0004:0043	8462-0004-0043	Šakių r. sav., Lukšių sen., Liepalotai	1994-02-21	Žemės ūkio	-	Preliminarūs matavimai	Magistralinių dujotiekių ir naftotiekių (produktotiekių) apsaugos zonos (III skyrius, penktasis skirsnis)	0,0000	Magistralinių dujotiekių ir naftotiekių (produktotiekių) apsaugos zonos (III skyrius, penktasis skirsnis)	0,7477	0,7477
113.	8462/0004:0333	4400-0391-1435	Šakių r. sav., Lukšių sen., Liepalotai	2004-09-08	Žemės ūkio	Kiti žemės ūkio paskirties žemės sklypai	Kadastriniai matavimai (LKS-94)	Magistralinių dujotiekių ir naftotiekių (produktotiekių) apsaugos zonos (III skyrius, penktasis skirsnis)	0,1133	Magistralinių dujotiekių ir naftotiekių (produktotiekių) apsaugos zonos (III skyrius, penktasis skirsnis)	0,2962	0,2962
114.	8462/0004:0239	8462-0004-0239	Šakių r. sav., Lukšių sen., Liepalotai	2002-07-12	Žemės ūkio	-	Preliminarūs matavimai	Magistralinių dujotiekių ir naftotiekių (produktotiekių) apsaugos zonos (III skyrius, penktasis skirsnis)	0,1500	Magistralinių dujotiekių ir naftotiekių (produktotiekių) apsaugos zonos (III skyrius, penktasis skirsnis)	0,2096	0,2096

Eil. Nr.	Žemės sklypo kadastrinis numeris	Žemės sklypo unikalus numeris	Žemės sklypo adresas	Žemės sklypo suformavimo metai	Žemės sklypo paskirtis	Žemės sklypo naudojimo būdas	Žemės sklypo matavimų tipas	Esamos apsaugos zonos pavadinimas	Esamos apsaugos zonos plotas, ha	Planu nustatomos apsaugos zonos pavadinimas	Planu nustatomos apsaugos zonos plotas, ha	Įregistruotų ir Planu nustatomų apsaugos zonų bendras plotas, ha
115.	8462/0004:0066	8462-0004-0066	Šakių r. sav., Lukšių sen., Liepalotai	1996-11-26	Žemės ūkio	-	Preliminarūs matavimai	Magistralinių dujotiekių ir naftotiekių (produktotiekių) apsaugos zonos (III skyrius, penktasis skirsnis)	0,5000	Magistralinių dujotiekių ir naftotiekių (produktotiekių) apsaugos zonos (III skyrius, penktasis skirsnis)	0,6201	0,6201
116.	8462/0004:0192	8462-0004-0192	Šakių r. sav., Lukšių sen., Liepalotai	2000-12-21	Žemės ūkio	-	Preliminarūs matavimai	Magistralinių dujotiekių ir naftotiekių (produktotiekių) apsaugos zonos (III skyrius, penktasis skirsnis)	0,8220	Magistralinių dujotiekių ir naftotiekių (produktotiekių) apsaugos zonos (III skyrius, penktasis skirsnis)	0,8561	0,8561
117.	8462/0004:0434	4400-2127-7627	Šakių r. sav., Lukšių sen., Liepalotai	2011-01-07	Žemės ūkio	Kiti žemės ūkio paskirties žemės sklypai	Preliminarūs matavimai	Magistralinių dujotiekių ir naftotiekių (produktotiekių) apsaugos zonos (III skyrius, penktasis skirsnis)	0,3939	Magistralinių dujotiekių ir naftotiekių (produktotiekių) apsaugos zonos (III skyrius, penktasis skirsnis)	0,3939	0,3939
118.	8462/0004:0246	8462-0004-0246	Šakių r. sav., Lukšių sen., Liepalotai	2002-11-22	Žemės ūkio	-	Preliminarūs matavimai	Magistralinių dujotiekių ir naftotiekių (produktotiekių) apsaugos zonos (III skyrius, penktasis skirsnis)	0,1500	Magistralinių dujotiekių ir naftotiekių (produktotiekių) apsaugos zonos (III skyrius, penktasis skirsnis)	0,1426	0,1426
119.	8464/0005:0061	4400-2760-1194	Šakių r. sav., Lukšių sen., Naikai	2013-09-25	Miškų ūkio	Ūkinių miškų sklypai	Kadastriniai matavimai (LKS-94)	Magistralinių dujotiekių ir naftotiekių (produktotiekių) apsaugos zonos (III skyrius, penktasis skirsnis)	0,9395	Magistralinių dujotiekių ir naftotiekių (produktotiekių) apsaugos zonos (III skyrius, penktasis skirsnis)	1,0406	1,0406
120.	8464/0005:0300	4400-0255-6074	Šakių r. sav., Lukšių sen., Naikai	2004-03-27	Miškų ūkio	-	Preliminarūs matavimai	Magistralinių dujotiekių ir naftotiekių (produktotiekių) apsaugos zonos (III skyrius, penktasis skirsnis)	0,0354	Magistralinių dujotiekių ir naftotiekių (produktotiekių) apsaugos zonos (III skyrius, penktasis skirsnis)	0,0354	0,0354
121.	8464/0005:0121	8464-0005-0121	Šakių r. sav., Lukšių sen., Naikai	2000-05-30	Miškų ūkio	-	Preliminarūs matavimai	Magistralinių dujotiekių ir naftotiekių (produktotiekių) apsaugos zonos (III skyrius, penktasis skirsnis)	0,3200	Magistralinių dujotiekių ir naftotiekių (produktotiekių) apsaugos zonos (III skyrius, penktasis skirsnis)	0,3914	0,3914
								-	-	Elektros tinklų apsaugos zonos (III skyrius ketvirtasis skirsnis)	0,0000	0,0000
122.	8464/0007:0149	8464-0007-0149	Šakių r. sav., Lukšių sen., Plėgai	2002-07-05	Miškų ūkio	-	Preliminarūs matavimai	Magistralinių dujotiekių ir naftotiekių (produktotiekių) apsaugos zonos (III skyrius, penktasis skirsnis)	1,0500	Magistralinių dujotiekių ir naftotiekių (produktotiekių) apsaugos zonos (III skyrius, penktasis skirsnis)	0,8418	0,8418
123.	8464/0007:0322	4400-0602-0215	Šakių r. sav., Lukšių sen., Plėgai	2005-05-24	Žemės ūkio	Kiti žemės ūkio paskirties žemės sklypai	Preliminarūs matavimai	Magistralinių dujotiekių ir naftotiekių (produktotiekių) apsaugos zonos (III skyrius, penktasis skirsnis)	0,0500	Magistralinių dujotiekių ir naftotiekių (produktotiekių) apsaugos zonos (III skyrius, penktasis skirsnis)	0,0245	0,0245
124.	8464/0007:0314	4400-0539-3039	Šakių r. sav., Lukšių sen., Plėgai	2005-03-07	Miškų ūkio	-	Preliminarūs matavimai	Magistralinių dujotiekių ir naftotiekių (produktotiekių) apsaugos zonos (III skyrius, penktasis skirsnis)	0,0001	Magistralinių dujotiekių ir naftotiekių (produktotiekių) apsaugos zonos (III skyrius, penktasis skirsnis)	0,0000	0,0001
125.	8464/0007:0343	4400-0737-2905	Šakių r. sav., Lukšių sen., Plėgai	2005-11-28	Miškų ūkio	Ūkinių miškų sklypai	Preliminarūs matavimai	Magistralinių dujotiekių ir naftotiekių (produktotiekių) apsaugos zonos (III skyrius, penktasis skirsnis)	0,6244	Magistralinių dujotiekių ir naftotiekių (produktotiekių) apsaugos zonos (III skyrius, penktasis skirsnis)	0,6244	0,6244
126.	8464/0007:0420	4400-5017-1545	Šakių r. sav., Lukšių sen., Plėgai	2018-09-24	Žemės ūkio	Kiti žemės ūkio paskirties žemės sklypai	Kadastriniai matavimai (LKS-94)	Magistralinių dujotiekių ir naftotiekių (produktotiekių) apsaugos zonos (III skyrius, penktasis skirsnis)	3,1495	Magistralinių dujotiekių ir naftotiekių (produktotiekių) apsaugos zonos (III skyrius, penktasis skirsnis)	3,8594	3,8594
								Elektros tinklų apsaugos zonos (III skyrius ketvirtasis skirsnis)	0,0240	Elektros tinklų apsaugos zonos (III skyrius ketvirtasis skirsnis)	0,0006	0,0246
127.	8464/0007:0131	8464-0007-0131	Šakių r. sav., Lukšių sen., Plėgai	2001-07-04	Miškų ūkio	-	Preliminarūs matavimai	Magistralinių dujotiekių ir naftotiekių (produktotiekių) apsaugos zonos (III skyrius, penktasis skirsnis)	0,1600	Magistralinių dujotiekių ir naftotiekių (produktotiekių) apsaugos zonos (III skyrius, penktasis skirsnis)	0,5636	0,5636
128.	8464/0006:0383	4400-0880-5181	Šakių r. sav., Lukšių sen., Plyniai	2006-06-12	Žemės ūkio	Kiti žemės ūkio paskirties žemės sklypai	Preliminarūs matavimai	Magistralinių dujotiekių ir naftotiekių (produktotiekių) apsaugos zonos (III skyrius, penktasis skirsnis)	0,9800	Magistralinių dujotiekių ir naftotiekių (produktotiekių) apsaugos zonos (III skyrius, penktasis skirsnis)	1,2977	1,2977
129.	8464/0006:0039	8464-0006-0039	Šakių r. sav., Lukšių sen., Plyniai	1994-02-01	Žemės ūkio	-	Preliminarūs matavimai	Magistralinių dujotiekių ir naftotiekių (produktotiekių) apsaugos zonos (III skyrius, penktasis skirsnis)	0,9500	Magistralinių dujotiekių ir naftotiekių (produktotiekių) apsaugos zonos (III skyrius, penktasis skirsnis)	0,9373	0,9373

Eil. Nr.	Žemės sklypo kadastrinis numeris	Žemės sklypo unikalus numeris	Žemės sklypo adresas	Žemės sklypo suformavimo metai	Žemės sklypo paskirtis	Žemės sklypo naudojimo būdas	Žemės sklypo matavimų tipas	Esamos apsaugos zonos pavadinimas	Esamos apsaugos zonos plotas, ha	Planu nustatomos apsaugos zonos pavadinimas	Planu nustatomos apsaugos zonos plotas, ha	Įregistruotų ir Planu nustatomų apsaugos zonų bendras plotas, ha
130.	8464/0006:0077	8464-0006-0077	Šakių r. sav., Lukšių sen., Plyniai	1996-04-11	Žemės ūkio	-	Preliminarūs matavimai	Magistralinių dujotiekių ir naftotiekių (produktotiekių) apsaugos zonos (III skyrius, penktasis skirsnis)	0,3411	Magistralinių dujotiekių ir naftotiekių (produktotiekių) apsaugos zonos (III skyrius, penktasis skirsnis)	0,3411	0,3411
								-	-	Elektros tinklų apsaugos zonos (III skyrius ketvirtasis skirsnis)	0,0037	0,0037
131.	8464/0006:0050	8464-0006-0050	Šakių r. sav., Lukšių sen., Plyniai	1995-05-24	Žemės ūkio	Kiti žemės ūkio paskirties žemės sklypai	Preliminarūs matavimai	Magistralinių dujotiekių ir naftotiekių (produktotiekių) apsaugos zonos (III skyrius, penktasis skirsnis)	2,1600	Magistralinių dujotiekių ir naftotiekių (produktotiekių) apsaugos zonos (III skyrius, penktasis skirsnis)	2,2287	2,2287
								-	-	Elektros tinklų apsaugos zonos (III skyrius ketvirtasis skirsnis)	0,0003	0,0003
132.	8464/0006:0406	4400-1456-8359	Šakių r. sav., Lukšių sen., Plyniai	2007-12-17	Žemės ūkio	Kiti žemės ūkio paskirties žemės sklypai	Kadastriniai matavimai (LKS-94)	Magistralinių dujotiekių ir naftotiekių (produktotiekių) apsaugos zonos (III skyrius, penktasis skirsnis)	0,1978	Magistralinių dujotiekių ir naftotiekių (produktotiekių) apsaugos zonos (III skyrius, penktasis skirsnis)	0,1974	0,1974
133.	8464/0006:0035	8464-0006-0035	Šakių r. sav., Lukšių sen., Plyniai	1995-02-02	Žemės ūkio	-	Preliminarūs matavimai	Magistralinių dujotiekių ir naftotiekių (produktotiekių) apsaugos zonos (III skyrius, penktasis skirsnis)	2,3100	Magistralinių dujotiekių ir naftotiekių (produktotiekių) apsaugos zonos (III skyrius, penktasis skirsnis)	2,5681	2,5681
134.	8464/0006:0049	8464-0006-0049	Šakių r. sav., Lukšių sen., Plyniai	1995-06-29	Žemės ūkio	-	Preliminarūs matavimai	Magistralinių dujotiekių ir naftotiekių (produktotiekių) apsaugos zonos (III skyrius, penktasis skirsnis)	0,3800	Magistralinių dujotiekių ir naftotiekių (produktotiekių) apsaugos zonos (III skyrius, penktasis skirsnis)	0,3045	0,3045
135.	8464/0003:0013	8464-0003-0013	Šakių r. sav., Lukšių sen., Plyniai	1995-03-01	Žemės ūkio	-	Preliminarūs matavimai	Magistralinių dujotiekių ir naftotiekių (produktotiekių) apsaugos zonos (III skyrius, penktasis skirsnis)	1,6200	Magistralinių dujotiekių ir naftotiekių (produktotiekių) apsaugos zonos (III skyrius, penktasis skirsnis)	1,6506	1,6506
136.	8464/0006:0091	8464-0006-0091	Šakių r. sav., Lukšių sen., Plyniai	1995-05-18	Žemės ūkio	Kiti žemės ūkio paskirties žemės sklypai	Kadastriniai matavimai (LKS-94)	Magistralinių dujotiekių ir naftotiekių (produktotiekių) apsaugos zonos (III skyrius, penktasis skirsnis)	0,0016	Magistralinių dujotiekių ir naftotiekių (produktotiekių) apsaugos zonos (III skyrius, penktasis skirsnis)	0,0113	0,0113
137.	8464/0006:0013	8464-0006-0013	Šakių r. sav., Lukšių sen., Plyniai	1995-02-01	Žemės ūkio	-	Preliminarūs matavimai	Magistralinių dujotiekių ir naftotiekių (produktotiekių) apsaugos zonos (III skyrius, penktasis skirsnis)	0,9100	Magistralinių dujotiekių ir naftotiekių (produktotiekių) apsaugos zonos (III skyrius, penktasis skirsnis)	0,8121	0,8121
138.	8464/0006:0021	8464-0006-0021	Šakių r. sav., Lukšių sen., Plyniai	1996-02-09	Žemės ūkio	Kiti žemės ūkio paskirties žemės sklypai	Kadastriniai matavimai (LKS-94)	Magistralinių dujotiekių ir naftotiekių (produktotiekių) apsaugos zonos (III skyrius, penktasis skirsnis)	0,0069	Magistralinių dujotiekių ir naftotiekių (produktotiekių) apsaugos zonos (III skyrius, penktasis skirsnis)	0,0069	0,0069
139.	8464/0003:0063	8464-0003-0063	Šakių r. sav., Lukšių sen., Plyniai	2000-08-03	Žemės ūkio	-	Preliminarūs matavimai	Magistralinių dujotiekių ir naftotiekių (produktotiekių) apsaugos zonos (III skyrius, penktasis skirsnis)	0,0900	Magistralinių dujotiekių ir naftotiekių (produktotiekių) apsaugos zonos (III skyrius, penktasis skirsnis)	0,0587	0,0587
140.	8464/0006:0060	8464-0006-0060	Šakių r. sav., Lukšių sen., Plyniai	1995-02-02	Žemės ūkio	Kiti žemės ūkio paskirties žemės sklypai	Kadastriniai matavimai (LKS-94)	Magistralinių dujotiekių ir naftotiekių (produktotiekių) apsaugos zonos (III skyrius, penktasis skirsnis)	0,7235	Magistralinių dujotiekių ir naftotiekių (produktotiekių) apsaugos zonos (III skyrius, penktasis skirsnis)	0,6857	0,6857
								Elektros tinklų apsaugos zonos (III skyrius ketvirtasis skirsnis)	0,2238	Elektros tinklų apsaugos zonos (III skyrius ketvirtasis skirsnis)	0,0000	0,2238
141.	8464/0003:0023	8464-0003-0023	Šakių r. sav., Lukšių sen., Plyniai, Plynių g. 1G	1996-04-11	Žemės ūkio	-	Preliminarūs matavimai	Magistralinių dujotiekių ir naftotiekių (produktotiekių) apsaugos zonos (III skyrius, penktasis skirsnis)	2,5300	Magistralinių dujotiekių ir naftotiekių (produktotiekių) apsaugos zonos (III skyrius, penktasis skirsnis)	1,9169	1,9169
								Elektros tinklų apsaugos zonos (III skyrius ketvirtasis skirsnis)	0,0000	Elektros tinklų apsaugos zonos (III skyrius ketvirtasis skirsnis)	0,0000	0,0000
142.	8462/0004:0190	8462-0004-0190	Šakių r. sav., Lukšių sen., Pūdymai	2000-12-21	Žemės ūkio	-	Preliminarūs matavimai	Magistralinių dujotiekių ir naftotiekių (produktotiekių) apsaugos zonos (III skyrius, penktasis skirsnis)	0,0460	Magistralinių dujotiekių ir naftotiekių (produktotiekių) apsaugos zonos (III skyrius, penktasis skirsnis)	0,0460	0,0460
143.	8462/0004:0463	4400-4552-0650	Šakių r. sav., Lukšių sen., Pūdymai	2017-03-27	Žemės ūkio	Kiti žemės ūkio paskirties žemės sklypai	Kadastriniai matavimai (LKS-94)	Magistralinių dujotiekių ir naftotiekių (produktotiekių) apsaugos zonos (III skyrius, penktasis skirsnis)	0,7882	Magistralinių dujotiekių ir naftotiekių (produktotiekių) apsaugos zonos (III skyrius, penktasis skirsnis)	0,7740	0,7740

Eil. Nr.	Žemės sklypo kadastrinis numeris	Žemės sklypo unikalus numeris	Žemės sklypo adresas	Žemės sklypo suformavimo metai	Žemės sklypo paskirtis	Žemės sklypo naudojimo būdas	Žemės sklypo matavimų tipas	Esamos apsaugos zonos pavadinimas	Esamos apsaugos zonos plotas, ha	Planu nustatomos apsaugos zonos pavadinimas	Planu nustatomos apsaugos zonos plotas, ha	Įregistruotų ir Planu nustatomų apsaugos zonų bendras plotas, ha
144.	8462/0004:0451	4400-4402-6282	Šakių r. sav., Lukšių sen., Pūdymai	2016-11-08	Žemės ūkio	Kiti žemės ūkio paskirties žemės sklypai	Kadastriniai matavimai (LKS-94)	Magistralinių dujotiekių ir naftotiekių (produktotiekių) apsaugos zonos (III skyrius, penktasis skirsnis)	0,5192	Magistralinių dujotiekių ir naftotiekių (produktotiekių) apsaugos zonos (III skyrius, penktasis skirsnis)	0,5198	0,5198
145.	8462/0004:0224	8462-0004-0224	Šakių r. sav., Lukšių sen., Pūdymai	2002-07-10	Žemės ūkio	-	Preliminarūs matavimai	Magistralinių dujotiekių ir naftotiekių (produktotiekių) apsaugos zonos (III skyrius, penktasis skirsnis)	0,5000	Magistralinių dujotiekių ir naftotiekių (produktotiekių) apsaugos zonos (III skyrius, penktasis skirsnis)	0,6082	0,6082
146.	8462/0004:0154	8462-0004-0154	Šakių r. sav., Lukšių sen., Pūdymai	1998-03-05	Žemės ūkio	-	Preliminarūs matavimai	Magistralinių dujotiekių ir naftotiekių (produktotiekių) apsaugos zonos (III skyrius, penktasis skirsnis)	0,1000	Magistralinių dujotiekių ir naftotiekių (produktotiekių) apsaugos zonos (III skyrius, penktasis skirsnis)	0,1603	0,1603
147.	8462/0004:0482	4400-5307-8458	Šakių r. sav., Lukšių sen., Pūdymai	2019-12-02	Miškų ūkio	Ūkinių miškų sklypai	Kadastriniai matavimai (LKS-94)	Magistralinių dujotiekių ir naftotiekių (produktotiekių) apsaugos zonos (III skyrius, penktasis skirsnis)	0,0341	Magistralinių dujotiekių ir naftotiekių (produktotiekių) apsaugos zonos (III skyrius, penktasis skirsnis)	0,0491	0,0491
148.	8462/0004:0093	8462-0004-0093	Šakių r. sav., Lukšių sen., Pūdymai	1996-12-30	Žemės ūkio	-	Preliminarūs matavimai	Magistralinių dujotiekių ir naftotiekių (produktotiekių) apsaugos zonos (III skyrius, penktasis skirsnis)	0,0708	Magistralinių dujotiekių ir naftotiekių (produktotiekių) apsaugos zonos (III skyrius, penktasis skirsnis)	0,0708	0,0708
149.	8462/0004:0255	8462-0004-0255	Šakių r. sav., Lukšių sen., Pūdymai	2003-01-13	Žemės ūkio	-	Preliminarūs matavimai	Magistralinių dujotiekių ir naftotiekių (produktotiekių) apsaugos zonos (III skyrius, penktasis skirsnis)	0,0900	Magistralinių dujotiekių ir naftotiekių (produktotiekių) apsaugos zonos (III skyrius, penktasis skirsnis)	0,1066	0,1066
150.	8462/0004:0398	4400-1590-8280	Šakių r. sav., Lukšių sen., Pūdymai	2008-06-09	Žemės ūkio	Kiti žemės ūkio paskirties žemės sklypai	Preliminarūs matavimai	Magistralinių dujotiekių ir naftotiekių (produktotiekių) apsaugos zonos (III skyrius, penktasis skirsnis)	0,3469	Magistralinių dujotiekių ir naftotiekių (produktotiekių) apsaugos zonos (III skyrius, penktasis skirsnis)	0,3469	0,3469
151.	8462/0004:0021	4400-2723-6755	Šakių r. sav., Lukšių sen., Pūdymai	2013-08-08	Žemės ūkio	Kiti žemės ūkio paskirties žemės sklypai	Kadastriniai matavimai (LKS-94)	Magistralinių dujotiekių ir naftotiekių (produktotiekių) apsaugos zonos (III skyrius, penktasis skirsnis)	0,4299	Magistralinių dujotiekių ir naftotiekių (produktotiekių) apsaugos zonos (III skyrius, penktasis skirsnis)	0,5625	0,5625
152.	8462/0004:0016	8462-0004-0016	Šakių r. sav., Lukšių sen., Pūstauniškiai	1995-02-01	Žemės ūkio	-	Kadastriniai matavimai (LKS-94)	Magistralinių dujotiekių ir naftotiekių (produktotiekių) apsaugos zonos (III skyrius, penktasis skirsnis)	1,6000	Magistralinių dujotiekių ir naftotiekių (produktotiekių) apsaugos zonos (III skyrius, penktasis skirsnis)	2,4846	2,4846
								Elektros tinklų apsaugos zonos (III skyrius ketvirtasis skirsnis)	0,0100	Elektros tinklų apsaugos zonos (III skyrius ketvirtasis skirsnis)	0,0009	0,0109
153.	8462/0004:0483	4400-5307-8488	Šakių r. sav., Lukšių sen., Pūstauniškiai	2019-12-02	Miškų ūkio	Ūkinių miškų sklypai	Kadastriniai matavimai (LKS-94)	Magistralinių dujotiekių ir naftotiekių (produktotiekių) apsaugos zonos (III skyrius, penktasis skirsnis)	0,3489	Magistralinių dujotiekių ir naftotiekių (produktotiekių) apsaugos zonos (III skyrius, penktasis skirsnis)	0,3588	0,3588
154.	8462/0004:0276	4400-0021-1507	Šakių r. sav., Lukšių sen., Pūstauniškiai	2003-06-09	Žemės ūkio	-	Preliminarūs matavimai	Magistralinių dujotiekių ir naftotiekių (produktotiekių) apsaugos zonos (III skyrius, penktasis skirsnis)	0,3200	Magistralinių dujotiekių ir naftotiekių (produktotiekių) apsaugos zonos (III skyrius, penktasis skirsnis)	0,5769	0,5769
155.	8462/0004:0407	4400-2015-6025	Šakių r. sav., Lukšių sen., Pūstauniškiai	2010-01-18	Žemės ūkio	Kiti žemės ūkio paskirties žemės sklypai	Preliminarūs matavimai	Magistralinių dujotiekių ir naftotiekių (produktotiekių) apsaugos zonos (III skyrius, penktasis skirsnis)	2,8300	Magistralinių dujotiekių ir naftotiekių (produktotiekių) apsaugos zonos (III skyrius, penktasis skirsnis)	3,7872	3,7872
156.	8462/0004:0406	4400-2015-5939	Šakių r. sav., Lukšių sen., Pūstauniškiai	2010-01-18	Miškų ūkio	Ūkinių miškų sklypai	Preliminarūs matavimai	Magistralinių dujotiekių ir naftotiekių (produktotiekių) apsaugos zonos (III skyrius, penktasis skirsnis)	0,7100	Magistralinių dujotiekių ir naftotiekių (produktotiekių) apsaugos zonos (III skyrius, penktasis skirsnis)	0,3610	0,3610
157.	8428/0001:0037	8428-0001-0037	Šakių r. sav., Lukšių sen., Rugieniai	2001-12-20	Miškų ūkio	-	Preliminarūs matavimai	Magistralinių dujotiekių ir naftotiekių (produktotiekių) apsaugos zonos (III skyrius, penktasis skirsnis)	0,7200	Magistralinių dujotiekių ir naftotiekių (produktotiekių) apsaugos zonos (III skyrius, penktasis skirsnis)	0,6571	0,6571
158.	8428/0001:0071	4400-0693-7328	Šakių r. sav., Lukšių sen., Rugieniai	2005-10-04	Miškų ūkio	Ūkinių miškų sklypai	Preliminarūs matavimai	Magistralinių dujotiekių ir naftotiekių (produktotiekių) apsaugos zonos (III skyrius, penktasis skirsnis)	0,6954	Magistralinių dujotiekių ir naftotiekių (produktotiekių) apsaugos zonos (III skyrius, penktasis skirsnis)	0,6954	0,6954
159.	8428/0001:0012	8428-0001-0012	Šakių r. sav., Lukšių sen., Rugieniai	1994-12-14	Žemės ūkio	Kiti žemės ūkio paskirties žemės sklypai	Kadastriniai matavimai (LKS-94)	Magistralinių dujotiekių ir naftotiekių (produktotiekių) apsaugos zonos (III skyrius, penktasis skirsnis)	1,3548	Magistralinių dujotiekių ir naftotiekių (produktotiekių) apsaugos zonos (III skyrius, penktasis skirsnis)	1,3576	1,3576

Eil. Nr.	Žemės sklypo kadastrinis numeris	Žemės sklypo unikalus numeris	Žemės sklypo adresas	Žemės sklypo suformavimo metai	Žemės sklypo paskirtis	Žemės sklypo naudojimo būdas	Žemės sklypo matavimų tipas	Esamos apsaugos zonos pavadinimas	Esamos apsaugos zonos plotas, ha	Planu nustatomos apsaugos zonos pavadinimas	Planu nustatomos apsaugos zonos plotas, ha	Įregistruotų ir Planu nustatomų apsaugos zonų bendras plotas, ha
160.	8428/0001:0057	4400-0493-1800	Šakių r. sav., Lukšių sen., Rugieniai	2005-01-05	Miškų ūkio	-	Preliminarūs matavimai	Magistralinių dujotiekių ir naftotiekių (produktotiekių) apsaugos zonos (III skyrius, penktasis skirsnis)	0,4058	Magistralinių dujotiekių ir naftotiekių (produktotiekių) apsaugos zonos (III skyrius, penktasis skirsnis)	0,4059	0,4059
161.	8428/0001:0039	8428-0001-0039	Šakių r. sav., Lukšių sen., Rugieniai	2001-12-20	Miškų ūkio	-	Preliminarūs matavimai	Magistralinių dujotiekių ir naftotiekių (produktotiekių) apsaugos zonos (III skyrius, penktasis skirsnis)	0,0000	Magistralinių dujotiekių ir naftotiekių (produktotiekių) apsaugos zonos (III skyrius, penktasis skirsnis)	0,0228	0,0228
162.	8428/0001:0103	4400-2853-4885	Šakių r. sav., Lukšių sen., Rugieniai	2014-01-02	Miškų ūkio	Ūkinių miškų sklypai	Kadastriniai matavimai (LKS-94)	Magistralinių dujotiekių ir naftotiekių (produktotiekių) apsaugos zonos (III skyrius, penktasis skirsnis)	0,1444	Magistralinių dujotiekių ir naftotiekių (produktotiekių) apsaugos zonos (III skyrius, penktasis skirsnis)	0,1887	0,1887
163.	8462/0004:0145	8462-0004-0145	Šakių r. sav., Lukšių sen., Stalioriai	1996-03-05	Žemės ūkio	-	Preliminarūs matavimai	Magistralinių dujotiekių ir naftotiekių (produktotiekių) apsaugos zonos (III skyrius, penktasis skirsnis)	0,0000	Magistralinių dujotiekių ir naftotiekių (produktotiekių) apsaugos zonos (III skyrius, penktasis skirsnis)	0,1605	0,1605
164.	8462/0004:0141	4400-2990-4283	Šakių r. sav., Lukšių sen., Stalioriai	2014-06-09	Žemės ūkio	Kiti žemės ūkio paskirties žemės sklypai	Kadastriniai matavimai (LKS-94)	Magistralinių dujotiekių ir naftotiekių (produktotiekių) apsaugos zonos (III skyrius, penktasis skirsnis)	0,1050	Magistralinių dujotiekių ir naftotiekių (produktotiekių) apsaugos zonos (III skyrius, penktasis skirsnis)	0,2331	0,2331
165.	8462/0004:0019	8462-0004-0019	Šakių r. sav., Lukšių sen., Stalioriai	1996-05-13	Žemės ūkio	-	Preliminarūs matavimai	Magistralinių dujotiekių ir naftotiekių (produktotiekių) apsaugos zonos (III skyrius, penktasis skirsnis)	0,0000	Magistralinių dujotiekių ir naftotiekių (produktotiekių) apsaugos zonos (III skyrius, penktasis skirsnis)	0,3591	0,3591
166.	8462/0004:0208	8462-0004-0208	Šakių r. sav., Lukšių sen., Stalioriai	2001-11-22	Žemės ūkio	-	Preliminarūs matavimai	Magistralinių dujotiekių ir naftotiekių (produktotiekių) apsaugos zonos (III skyrius, penktasis skirsnis)	1,1100	Magistralinių dujotiekių ir naftotiekių (produktotiekių) apsaugos zonos (III skyrius, penktasis skirsnis)	1,4600	1,4600
167.	8462/0004:0242	8462-0004-0242	Šakių r. sav., Lukšių sen., Stalioriai	2002-10-21	Miškų ūkio	-	Kadastriniai matavimai (LKS-94)	Magistralinių dujotiekių ir naftotiekių (produktotiekių) apsaugos zonos (III skyrius, penktasis skirsnis)	0,0276	Magistralinių dujotiekių ir naftotiekių (produktotiekių) apsaugos zonos (III skyrius, penktasis skirsnis)	0,0276	0,0276
168.	8462/0004:0475	4400-4883-3272	Šakių r. sav., Lukšių sen., Stalioriai	2017-12-29	Žemės ūkio	Kiti žemės ūkio paskirties žemės sklypai	Kadastriniai matavimai (LKS-94)	Magistralinių dujotiekių ir naftotiekių (produktotiekių) apsaugos zonos (III skyrius, penktasis skirsnis)	0,1308	Magistralinių dujotiekių ir naftotiekių (produktotiekių) apsaugos zonos (III skyrius, penktasis skirsnis)	0,1298	0,1298
169.	8462/0004:0474	4400-4883-3318	Šakių r. sav., Lukšių sen., Stalioriai	2017-12-29	Žemės ūkio	Kiti žemės ūkio paskirties žemės sklypai	Kadastriniai matavimai (LKS-94)	Magistralinių dujotiekių ir naftotiekių (produktotiekių) apsaugos zonos (III skyrius, penktasis skirsnis)	0,3557	Magistralinių dujotiekių ir naftotiekių (produktotiekių) apsaugos zonos (III skyrius, penktasis skirsnis)	0,3556	0,3557
170.	8462/0005:0088	8462-0005-0088	Šakių r. sav., Lukšių sen., Stalioriai	2000-03-07	Miškų ūkio	-	Preliminarūs matavimai	Magistralinių dujotiekių ir naftotiekių (produktotiekių) apsaugos zonos (III skyrius, penktasis skirsnis)	0,0600	Magistralinių dujotiekių ir naftotiekių (produktotiekių) apsaugos zonos (III skyrius, penktasis skirsnis)	0,1364	0,1364
171.	8462/0005:0137	4400-0809-9552	Šakių r. sav., Lukšių sen., Stalioriai	2006-03-09	Žemės ūkio	Kiti žemės ūkio paskirties žemės sklypai	Preliminarūs matavimai	-	-	Magistralinių dujotiekių ir naftotiekių (produktotiekių) apsaugos zonos (III skyrius, penktasis skirsnis)	0,0004	0,0004
172.	8462/0004:0158	8462-0004-0158	Šakių r. sav., Lukšių sen., Stalioriai	1998-04-06	Žemės ūkio	-	Preliminarūs matavimai	Magistralinių dujotiekių ir naftotiekių (produktotiekių) apsaugos zonos (III skyrius, penktasis skirsnis)	0,0000	Magistralinių dujotiekių ir naftotiekių (produktotiekių) apsaugos zonos (III skyrius, penktasis skirsnis)	1,8193	1,8193
								Elektros tinklų apsaugos zonos (III skyrius ketvirtasis skirsnis)	0,0000	Elektros tinklų apsaugos zonos (III skyrius ketvirtasis skirsnis)	0,0003	0,0003
173.	8462/0005:0087	8462-0005-0087	Šakių r. sav., Lukšių sen., Stalioriai	2000-03-07	Žemės ūkio	-	Preliminarūs matavimai	Magistralinių dujotiekių ir naftotiekių (produktotiekių) apsaugos zonos (III skyrius, penktasis skirsnis)	0,4000	Magistralinių dujotiekių ir naftotiekių (produktotiekių) apsaugos zonos (III skyrius, penktasis skirsnis)	1,7419	1,7419
174.	8462/0004:0202	8462-0004-0202	Šakių r. sav., Lukšių sen., Stalioriai	2001-10-26	Žemės ūkio	-	Preliminarūs matavimai	Magistralinių dujotiekių ir naftotiekių (produktotiekių) apsaugos zonos (III skyrius, penktasis skirsnis)	0,3500	Magistralinių dujotiekių ir naftotiekių (produktotiekių) apsaugos zonos (III skyrius, penktasis skirsnis)	0,3949	0,3949
175.	8462/0005:0165	4400-2194-8180	Šakių r. sav., Lukšių sen., Stalioriai	2011-07-20	Žemės ūkio	Kiti žemės ūkio paskirties žemės sklypai	Kadastriniai matavimai (LKS-94)	Magistralinių dujotiekių ir naftotiekių (produktotiekių) apsaugos zonos (III skyrius, penktasis skirsnis)	0,7227	Magistralinių dujotiekių ir naftotiekių (produktotiekių) apsaugos zonos (III skyrius, penktasis skirsnis)	0,8476	0,8476

Eil. Nr.	Žemės sklypo kadastrinis numeris	Žemės sklypo unikalus numeris	Žemės sklypo adresas	Žemės sklypo suformavimo metai	Žemės sklypo paskirtis	Žemės sklypo naudojimo būdas	Žemės sklypo matavimų tipas	Esamos apsaugos zonos pavadinimas	Esamos apsaugos zonos plotas, ha	Planu nustatomos apsaugos zonos pavadinimas	Planu nustatomos apsaugos zonos plotas, ha	Įregistruotų ir Planu nustatomų apsaugos zonų bendras plotas, ha
								Elektros tinklų apsaugos zonos (III skyrius ketvirtasis skirsnis)	0,0598	Elektros tinklų apsaugos zonos (III skyrius ketvirtasis skirsnis)	0,0071	0,0669
176.	8462/0004:0157	8462-0004-0157	Šakių r. sav., Lukšių sen., Stalioriai	1998-04-06	Miškų ūkio	-	Preliminarūs matavimai	Magistralinių dujotiekių ir naftotiekių (produktotiekių) apsaugos zonos (III skyrius, penktasis skirsnis)	0,4500	Magistralinių dujotiekių ir naftotiekių (produktotiekių) apsaugos zonos (III skyrius, penktasis skirsnis)	0,4942	0,4942
177.	8462/0004:0184	8462-0004-0184	Šakių r. sav., Lukšių sen., Suopiai	2000-02-28	Žemės ūkio	-	Preliminarūs matavimai	Magistralinių dujotiekių ir naftotiekių (produktotiekių) apsaugos zonos (III skyrius, penktasis skirsnis)	1,0500	Magistralinių dujotiekių ir naftotiekių (produktotiekių) apsaugos zonos (III skyrius, penktasis skirsnis)	1,4871	1,4871
178.	8462/0004:0027	8462-0004-0027	Šakių r. sav., Lukšių sen., Suopiai	1995-05-23	Žemės ūkio	-	Preliminarūs matavimai	Magistralinių dujotiekių ir naftotiekių (produktotiekių) apsaugos zonos (III skyrius, penktasis skirsnis)	0,0000	Magistralinių dujotiekių ir naftotiekių (produktotiekių) apsaugos zonos (III skyrius, penktasis skirsnis)	1,2340	1,2340
179.	8462/0004:0215	8462-0004-0215	Šakių r. sav., Lukšių sen., Suopiai	2002-02-14	Žemės ūkio	-	Preliminarūs matavimai	Magistralinių dujotiekių ir naftotiekių (produktotiekių) apsaugos zonos (III skyrius, penktasis skirsnis)	0,5800	Magistralinių dujotiekių ir naftotiekių (produktotiekių) apsaugos zonos (III skyrius, penktasis skirsnis)	0,7477	0,7477
								Elektros tinklų apsaugos zonos (III skyrius ketvirtasis skirsnis)	0,4000	Elektros tinklų apsaugos zonos (III skyrius ketvirtasis skirsnis)	0,0036	0,4036
180.	8462/0004:0166	8462-0004-0166	Šakių r. sav., Lukšių sen., Suopiai	1998-12-11	Žemės ūkio	Kiti žemės ūkio paskirties žemės sklypai	Kadastriniai matavimai (LKS-94)	Magistralinių dujotiekių ir naftotiekių (produktotiekių) apsaugos zonos (III skyrius, penktasis skirsnis)	1,2757	Magistralinių dujotiekių ir naftotiekių (produktotiekių) apsaugos zonos (III skyrius, penktasis skirsnis)	1,2350	1,2350
181.	8462/0004:0430	4400-2123-6444	Šakių r. sav., Lukšių sen., Suopiai	2010-12-22	Žemės ūkio	Kiti žemės ūkio paskirties žemės sklypai	Kadastriniai matavimai (LKS-94)	Magistralinių dujotiekių ir naftotiekių (produktotiekių) apsaugos zonos (III skyrius, penktasis skirsnis)	1,0429	Magistralinių dujotiekių ir naftotiekių (produktotiekių) apsaugos zonos (III skyrius, penktasis skirsnis)	1,1924	1,1924
182.	8462/0004:0473	4400-4784-8946	Šakių r. sav., Lukšių sen., Suopiai	2017-10-11	Žemės ūkio	Kiti žemės ūkio paskirties žemės sklypai	Kadastriniai matavimai (LKS-94)	Magistralinių dujotiekių ir naftotiekių (produktotiekių) apsaugos zonos (III skyrius, penktasis skirsnis)	0,4528	Magistralinių dujotiekių ir naftotiekių (produktotiekių) apsaugos zonos (III skyrius, penktasis skirsnis)	0,4444	0,4444
183.	8462/0004:0429	4400-2123-6422	Šakių r. sav., Lukšių sen., Suopiai	2010-12-22	Žemės ūkio	Kiti žemės ūkio paskirties žemės sklypai	Kadastriniai matavimai (LKS-94)	Magistralinių dujotiekių ir naftotiekių (produktotiekių) apsaugos zonos (III skyrius, penktasis skirsnis)	0,3845	Magistralinių dujotiekių ir naftotiekių (produktotiekių) apsaugos zonos (III skyrius, penktasis skirsnis)	0,8556	0,8556
184.	8462/0005:0147	4400-1807-4678	Šakių r. sav., Lukšių sen., Šiaudiniai	2009-01-23	Žemės ūkio	Kiti žemės ūkio paskirties žemės sklypai	Kadastriniai matavimai (LKS-94)	Magistralinių dujotiekių ir naftotiekių (produktotiekių) apsaugos zonos (III skyrius, penktasis skirsnis)	1,0536	Magistralinių dujotiekių ir naftotiekių (produktotiekių) apsaugos zonos (III skyrius, penktasis skirsnis)	1,3320	1,3320
185.	8462/0005:0094	8462-0005-0094	Šakių r. sav., Lukšių sen., Šiaudiniai	2000-05-30	Miškų ūkio	-	Preliminarūs matavimai	Magistralinių dujotiekių ir naftotiekių (produktotiekių) apsaugos zonos (III skyrius, penktasis skirsnis)	1,0800	Magistralinių dujotiekių ir naftotiekių (produktotiekių) apsaugos zonos (III skyrius, penktasis skirsnis)	1,5844	1,5844
186.	8401/0001:0261	4400-3713-4170	Šakių r. sav., Lukšių sen., Šiaudiniai	2015-03-23	Miškų ūkio	Ūkinių miškų sklypai	Kadastriniai matavimai (LKS-94)	-	-	Magistralinių dujotiekių ir naftotiekių (produktotiekių) apsaugos zonos (III skyrius, penktasis skirsnis)	0,7996	0,7996
187.	8462/0005:0117	8462-0005-0117	Šakių r. sav., Lukšių sen., Šiaudiniai	2003-01-16	Miškų ūkio	-	Preliminarūs matavimai	Magistralinių dujotiekių ir naftotiekių (produktotiekių) apsaugos zonos (III skyrius, penktasis skirsnis)	1,6000	Magistralinių dujotiekių ir naftotiekių (produktotiekių) apsaugos zonos (III skyrius, penktasis skirsnis)	1,8540	1,8540
188.	8462/0005:0146	4400-1807-4123	Šakių r. sav., Lukšių sen., Šiaudiniai	2009-01-23	Žemės ūkio	Kiti žemės ūkio paskirties žemės sklypai	Kadastriniai matavimai (LKS-94)	Magistralinių dujotiekių ir naftotiekių (produktotiekių) apsaugos zonos (III skyrius, penktasis skirsnis)	0,5561	Magistralinių dujotiekių ir naftotiekių (produktotiekių) apsaugos zonos (III skyrius, penktasis skirsnis)	0,6923	0,6923
								Elektros tinklų apsaugos zonos (III skyrius ketvirtasis skirsnis)	0,1139	Elektros tinklų apsaugos zonos (III skyrius ketvirtasis skirsnis)	0,0001	0,1140
189.	8464/0007:0368	4400-0936-5222	Šakių r. sav., Lukšių sen., Šilgaliai	2006-09-06	Žemės ūkio	Kiti žemės ūkio paskirties žemės sklypai	Kadastriniai matavimai (LKS-94)	Magistralinių dujotiekių ir naftotiekių (produktotiekių) apsaugos zonos (III skyrius, penktasis skirsnis)	0,8445	Magistralinių dujotiekių ir naftotiekių (produktotiekių) apsaugos zonos (III skyrius, penktasis skirsnis)	0,6328	0,6328
								Elektros tinklų apsaugos zonos (III skyrius ketvirtasis skirsnis)	0,0091	Elektros tinklų apsaugos zonos (III skyrius ketvirtasis skirsnis)	0,0231	0,0322

Eil. Nr.	Žemės sklypo kadastrinis numeris	Žemės sklypo unikalus numeris	Žemės sklypo adresas	Žemės sklypo suformavimo metai	Žemės sklypo paskirtis	Žemės sklypo naudojimo būdas	Žemės sklypo matavimų tipas	Esamos apsaugos zonos pavadinimas	Esamos apsaugos zonos plotas, ha	Planu nustatomos apsaugos zonos pavadinimas	Planu nustatomos apsaugos zonos plotas, ha	Įregistruotų ir Planu nustatomų apsaugos zonų bendras plotas, ha
190.	8464/0007:0365	4400-0914-8041	Šakių r. sav., Lukšių sen., Šilgaliai	2006-07-31	Žemės ūkio	Kiti žemės ūkio paskirties žemės sklypai	Preliminarūs matavimai	Magistralinių dujotiekių ir naftotiekių (produktotiekių) apsaugos zonos (III skyrius, penktasis skirsnis)	0,0354	Magistralinių dujotiekių ir naftotiekių (produktotiekių) apsaugos zonos (III skyrius, penktasis skirsnis)	0,0354	0,0354
								-	-	Elektros tinklų apsaugos zonos (III skyrius ketvirtasis skirsnis)	0,0031	0,0031
191.	8464/0007:0082	8464-0007-0082	Šakių r. sav., Lukšių sen., Šilgaliai	1998-10-13	Žemės ūkio	Kiti žemės ūkio paskirties žemės sklypai	Kadastriniai matavimai (LKS-94)	Magistralinių dujotiekių ir naftotiekių (produktotiekių) apsaugos zonos (III skyrius, penktasis skirsnis)	0,7652	Magistralinių dujotiekių ir naftotiekių (produktotiekių) apsaugos zonos (III skyrius, penktasis skirsnis)	0,7014	0,7014
192.	8464/0007:0404	4400-2773-1768	Šakių r. sav., Lukšių sen., Šilgaliai	2013-10-09	Žemės ūkio	Kiti žemės ūkio paskirties žemės sklypai	Kadastriniai matavimai (LKS-94)	Magistralinių dujotiekių ir naftotiekių (produktotiekių) apsaugos zonos (III skyrius, penktasis skirsnis)	0,0571	Magistralinių dujotiekių ir naftotiekių (produktotiekių) apsaugos zonos (III skyrius, penktasis skirsnis)	0,0418	0,0418
193.	8464/0007:0148	8464-0007-0148	Šakių r. sav., Lukšių sen., Šilgaliai	2002-06-13	Kita (žemės)	-	Kadastriniai matavimai (LKS-94)	Magistralinių dujotiekių ir naftotiekių (produktotiekių) apsaugos zonos (III skyrius, penktasis skirsnis)	0,0000	Magistralinių dujotiekių ir naftotiekių (produktotiekių) apsaugos zonos (III skyrius, penktasis skirsnis)	0,0015	0,0015
								Elektros tinklų apsaugos zonos (III skyrius ketvirtasis skirsnis)	0,0000	Elektros tinklų apsaugos zonos (III skyrius ketvirtasis skirsnis)	0,0015	0,0015
194.	8464/0007:0292	4400-0372-2527	Šakių r. sav., Lukšių sen., Šilgaliai	2004-08-11	Žemės ūkio	-	Preliminarūs matavimai	Magistralinių dujotiekių ir naftotiekių (produktotiekių) apsaugos zonos (III skyrius, penktasis skirsnis)	0,2400	Magistralinių dujotiekių ir naftotiekių (produktotiekių) apsaugos zonos (III skyrius, penktasis skirsnis)	0,1765	0,1765
195.	8464/0007:0280	4400-0305-8720	Šakių r. sav., Lukšių sen., Šilgaliai	2004-05-24	Žemės ūkio	-	Preliminarūs matavimai	-	-	Elektros tinklų apsaugos zonos (III skyrius ketvirtasis skirsnis)	0,0029	0,0029
196.	8464/0007:0334	4400-0633-7077	Šakių r. sav., Lukšių sen., Šilgaliai	2005-07-08	Žemės ūkio	-	Preliminarūs matavimai	-	-	Elektros tinklų apsaugos zonos (III skyrius ketvirtasis skirsnis)	0,0203	0,0203
197.	8464/0007:0274	4400-0305-7289	Šakių r. sav., Lukšių sen., Šilgaliai	2004-05-24	Žemės ūkio	-	Preliminarūs matavimai	-	-	Elektros tinklų apsaugos zonos (III skyrius ketvirtasis skirsnis)	0,0087	0,0087
198.	8464/0007:0278	4400-0305-8497	Šakių r. sav., Lukšių sen., Šilgaliai	2004-05-24	Žemės ūkio	-	Preliminarūs matavimai	-	-	Elektros tinklų apsaugos zonos (III skyrius ketvirtasis skirsnis)	0,0042	0,0042
199.	8464/0007:0293	4400-0372-2650	Šakių r. sav., Lukšių sen., Šilgaliai	2004-08-11	Žemės ūkio	-	Preliminarūs matavimai	-	-	Elektros tinklų apsaugos zonos (III skyrius ketvirtasis skirsnis)	0,0128	0,0128
200.	8464/0007:0252	4400-0274-4810	Šakių r. sav., Lukšių sen., Šilgaliai	2004-04-16	Žemės ūkio	-	Preliminarūs matavimai	-	-	Elektros tinklų apsaugos zonos (III skyrius ketvirtasis skirsnis)	0,0041	0,0041
201.	8464/0007:0364	4400-0914-8009	Šakių r. sav., Lukšių sen., Šilgaliai	2006-07-31	Žemės ūkio	Kiti žemės ūkio paskirties žemės sklypai	Preliminarūs matavimai	-	-	Elektros tinklų apsaugos zonos (III skyrius ketvirtasis skirsnis)	0,0063	0,0063
202.	8464/0007:0223	4400-0239-9240	Šakių r. sav., Lukšių sen., Šilgaliai	2004-03-12	Žemės ūkio	-	Preliminarūs matavimai	-	-	Elektros tinklų apsaugos zonos (III skyrius ketvirtasis skirsnis)	0,0038	0,0038
203.	8464/0007:0411	4400-4404-6931	Šakių r. sav., Lukšių sen., Šilgaliai	2016-11-09	Žemės ūkio	Kiti žemės ūkio paskirties žemės sklypai	Kadastriniai matavimai (LKS-94)	-	-	Elektros tinklų apsaugos zonos (III skyrius ketvirtasis skirsnis)	0,0123	0,0123
204.	8464/0007:0201	4400-0239-2314	Šakių r. sav., Lukšių sen., Šilgaliai	2004-03-11	Žemės ūkio	-	Preliminarūs matavimai	-	-	Elektros tinklų apsaugos zonos (III skyrius ketvirtasis skirsnis)	0,0077	0,0077
205.	8464/0007:0025	8464-0007-0025	Šakių r. sav., Lukšių sen., Šiopininkai	1996-04-12	Žemės ūkio	Kiti žemės ūkio paskirties žemės sklypai	Kadastriniai matavimai (LKS-94)	Magistralinių dujotiekių ir naftotiekių (produktotiekių) apsaugos zonos (III skyrius, penktasis skirsnis)	2,7157	Magistralinių dujotiekių ir naftotiekių (produktotiekių) apsaugos zonos (III skyrius, penktasis skirsnis)	2,7157	2,7157
206.	8464/0007:0093	8464-0007-0093	Šakių r. sav., Lukšių sen., Šiopininkai	1999-06-30	Miškų ūkio	-	Preliminarūs matavimai	Magistralinių dujotiekių ir naftotiekių (produktotiekių) apsaugos zonos (III skyrius, penktasis skirsnis)	2,3900	Magistralinių dujotiekių ir naftotiekių (produktotiekių) apsaugos zonos (III skyrius, penktasis skirsnis)	2,2365	2,2365
								-	-	Elektros tinklų apsaugos zonos (III skyrius ketvirtasis skirsnis)	0,0009	0,0009

Eil. Nr.	Žemės sklypo kadastrinis numeris	Žemės sklypo unikalus numeris	Žemės sklypo adresas	Žemės sklypo suformavimo metai	Žemės sklypo paskirtis	Žemės sklypo naudojimo būdas	Žemės sklypo matavimų tipas	Esamos apsaugos zonos pavadinimas	Esamos apsaugos zonos plotas, ha	Planu nustatomos apsaugos zonos pavadinimas	Planu nustatomos apsaugos zonos plotas, ha	Įregistruotų ir Planu nustatomų apsaugos zonų bendras plotas, ha
207.	8464/0006:0097	8464-0006-0097	Šakių r. sav., Lukšių sen., Šunkariai	1995-05-15	Žemės ūkio	-	Preliminarūs matavimai	Magistralinių dujotiekių ir naftotiekių (produktotiekių) apsaugos zonos (III skyrius, penktasis skirsnis)	1,7200	Magistralinių dujotiekių ir naftotiekių (produktotiekių) apsaugos zonos (III skyrius, penktasis skirsnis)	1,7086	1,7086
								Elektros tinklų apsaugos zonos (III skyrius ketvirtasis skirsnis)	0,0000	Elektros tinklų apsaugos zonos (III skyrius ketvirtasis skirsnis)	0,0003	0,0003
208.	8464/0006:0059	8464-0006-0059	Šakių r. sav., Lukšių sen., Šunkariai	1995-05-24	Žemės ūkio	-	Preliminarūs matavimai	Magistralinių dujotiekių ir naftotiekių (produktotiekių) apsaugos zonos (III skyrius, penktasis skirsnis)	0,9200	Magistralinių dujotiekių ir naftotiekių (produktotiekių) apsaugos zonos (III skyrius, penktasis skirsnis)	1,0329	1,0329
209.	8464/0006:0130	8464-0006-0130	Šakių r. sav., Lukšių sen., Šunkariai	2000-08-02	Žemės ūkio	-	Preliminarūs matavimai	Magistralinių dujotiekių ir naftotiekių (produktotiekių) apsaugos zonos (III skyrius, penktasis skirsnis)	2,6100	Magistralinių dujotiekių ir naftotiekių (produktotiekių) apsaugos zonos (III skyrius, penktasis skirsnis)	2,4008	2,4008
								Elektros tinklų apsaugos zonos (III skyrius ketvirtasis skirsnis)	0,0000	Elektros tinklų apsaugos zonos (III skyrius ketvirtasis skirsnis)	0,0030	0,0030
210.	8464/0006:0107	8464-0006-0107	Šakių r. sav., Lukšių sen., Šunkariai	1997-05-12	Žemės ūkio	-	Preliminarūs matavimai	Magistralinių dujotiekių ir naftotiekių (produktotiekių) apsaugos zonos (III skyrius, penktasis skirsnis)	0,0000	Magistralinių dujotiekių ir naftotiekių (produktotiekių) apsaugos zonos (III skyrius, penktasis skirsnis)	0,4425	0,4425
211.	8464/0006:0106	8464-0006-0106	Šakių r. sav., Lukšių sen., Šunkariai	1997-05-12	Žemės ūkio	-	Preliminarūs matavimai	Magistralinių dujotiekių ir naftotiekių (produktotiekių) apsaugos zonos (III skyrius, penktasis skirsnis)	0,0000	Magistralinių dujotiekių ir naftotiekių (produktotiekių) apsaugos zonos (III skyrius, penktasis skirsnis)	0,4801	0,4801
212.	8464/0007:0033	4400-2613-0538	Šakių r. sav., Lukšių sen., Šunkariai	2013-03-07	Žemės ūkio	Kiti žemės ūkio paskirties žemės sklypai	Kadastriniai matavimai (LKS-94)	Magistralinių dujotiekių ir naftotiekių (produktotiekių) apsaugos zonos (III skyrius, penktasis skirsnis)	0,8452	Magistralinių dujotiekių ir naftotiekių (produktotiekių) apsaugos zonos (III skyrius, penktasis skirsnis)	1,1107	1,1107
								Elektros tinklų apsaugos zonos (III skyrius ketvirtasis skirsnis)	0,0454	Elektros tinklų apsaugos zonos (III skyrius ketvirtasis skirsnis)	0,0000	0,0454
213.	8464/0006:0078	8464-0006-0078	Šakių r. sav., Lukšių sen., Šunkariai	1995-03-29	Žemės ūkio	-	Preliminarūs matavimai	Magistralinių dujotiekių ir naftotiekių (produktotiekių) apsaugos zonos (III skyrius, penktasis skirsnis)	1,9000	Magistralinių dujotiekių ir naftotiekių (produktotiekių) apsaugos zonos (III skyrius, penktasis skirsnis)	1,9267	1,9267
								Elektros tinklų apsaugos zonos (III skyrius ketvirtasis skirsnis)	0,4200	Elektros tinklų apsaugos zonos (III skyrius ketvirtasis skirsnis)	0,0003	0,4203
214.	8464/0006:0277	8464-0006-0277	Šakių r. sav., Lukšių sen., Šunkariai	2001-07-25	Žemės ūkio	-	Preliminarūs matavimai	Magistralinių dujotiekių ir naftotiekių (produktotiekių) apsaugos zonos (III skyrius, penktasis skirsnis)	0,1165	Magistralinių dujotiekių ir naftotiekių (produktotiekių) apsaugos zonos (III skyrius, penktasis skirsnis)	0,1165	0,1165
215.	8464/0006:0075	8464-0006-0075	Šakių r. sav., Lukšių sen., Šunkariai	1995-03-23	Žemės ūkio	-	Preliminarūs matavimai	Magistralinių dujotiekių ir naftotiekių (produktotiekių) apsaugos zonos (III skyrius, penktasis skirsnis)	0,0000	Magistralinių dujotiekių ir naftotiekių (produktotiekių) apsaugos zonos (III skyrius, penktasis skirsnis)	0,6235	0,6235
216.	8428/0001:0073	4400-0715-6843	Šakių r. sav., Lukšių sen., Vidušilis	2005-11-02	Miškų ūkio	Ūkinių miškų sklypai	Kadastriniai matavimai (LKS-94)	Magistralinių dujotiekių ir naftotiekių (produktotiekių) apsaugos zonos (III skyrius, penktasis skirsnis)	0,2710	Magistralinių dujotiekių ir naftotiekių (produktotiekių) apsaugos zonos (III skyrius, penktasis skirsnis)	0,7320	0,7320
								-	-	Elektros tinklų apsaugos zonos (III skyrius ketvirtasis skirsnis)	0,0169	0,0169
217.	8428/0001:0044	8428-0001-0044	Šakių r. sav., Lukšių sen., Vidušilis	2002-06-13	Kita (žemės)	-	Kadastriniai matavimai (LKS-94)	Magistralinių dujotiekių ir naftotiekių (produktotiekių) apsaugos zonos (III skyrius, penktasis skirsnis)	0,0000	Magistralinių dujotiekių ir naftotiekių (produktotiekių) apsaugos zonos (III skyrius, penktasis skirsnis)	0,0100	0,0100
								Elektros tinklų apsaugos zonos (III skyrius ketvirtasis skirsnis)	0,0000	Elektros tinklų apsaugos zonos (III skyrius ketvirtasis skirsnis)	0,0046	0,0046
218.	8428/0001:0077	4400-0862-1907	Šakių r. sav., Lukšių sen., Vidušilis	2006-05-19	Miškų ūkio	Ūkinių miškų sklypai	Preliminarūs matavimai	Magistralinių dujotiekių ir naftotiekių (produktotiekių) apsaugos zonos (III skyrius, penktasis skirsnis)	0,4336	Magistralinių dujotiekių ir naftotiekių (produktotiekių) apsaugos zonos (III skyrius, penktasis skirsnis)	0,4336	0,4336
219.	8462/0005:0031	4400-2797-6009	Šakių r. sav., Lukšių sen., Vidušilis	2013-11-04	Miškų ūkio	Ūkinių miškų sklypai	Kadastriniai matavimai (LKS-94)	Magistralinių dujotiekių ir naftotiekių (produktotiekių) apsaugos zonos (III skyrius, penktasis skirsnis)	0,0971	Magistralinių dujotiekių ir naftotiekių (produktotiekių) apsaugos zonos (III skyrius, penktasis skirsnis)	0,0983	0,0983

Eil. Nr.	Žemės sklypo kadastrinis numeris	Žemės sklypo unikalus numeris	Žemės sklypo adresas	Žemės sklypo suformavimo metai	Žemės sklypo paskirtis	Žemės sklypo naudojimo būdas	Žemės sklypo matavimų tipas	Esamos apsaugos zonos pavadinimas	Esamos apsaugos zonos plotas, ha	Planu nustatomos apsaugos zonos pavadinimas	Planu nustatomos apsaugos zonos plotas, ha	Įregistruotų ir Planu nustatomų apsaugos zonų bendras plotas, ha
220.	8428/0001:0038	8428-0001-0038	Šakių r. sav., Lukšių sen., Vidušilis	2001-12-20	Miškų ūkio	-	Preliminarūs matavimai	Magistralinių dujotiekių ir naftotiekių (produktotiekių) apsaugos zonos (III skyrius, penktasis skirsnis)	0,0000	Magistralinių dujotiekių ir naftotiekių (produktotiekių) apsaugos zonos (III skyrius, penktasis skirsnis)	0,0189	0,0189
221.	8428/0001:0100	4400-2735-8370	Šakių r. sav., Lukšių sen., Vidušilis	2013-08-26	Miškų ūkio	Ūkinių miškų sklypai	Kadastriniai matavimai (LKS-94)	Magistralinių dujotiekių ir naftotiekių (produktotiekių) apsaugos zonos (III skyrius, penktasis skirsnis)	0,0295	Magistralinių dujotiekių ir naftotiekių (produktotiekių) apsaugos zonos (III skyrius, penktasis skirsnis)	0,0237	0,0237
222.	8428/0001:0074	4400-0715-7062	Šakių r. sav., Lukšių sen., Vidušilis	2005-11-02	Miškų ūkio	Ūkinių miškų sklypai	Kadastriniai matavimai (LKS-94)	Magistralinių dujotiekių ir naftotiekių (produktotiekių) apsaugos zonos (III skyrius, penktasis skirsnis)	0,0140	Magistralinių dujotiekių ir naftotiekių (produktotiekių) apsaugos zonos (III skyrius, penktasis skirsnis)	0,0140	0,0140
								-	-	Elektros tinklų apsaugos zonos (III skyrius ketvirtasis skirsnis)	0,0060	0,0060
223.	8462/0005:0097	8462-0005-0097	Šakių r. sav., Lukšių sen., Vidušilis	2001-06-05	Miškų ūkio	-	Preliminarūs matavimai	Magistralinių dujotiekių ir naftotiekių (produktotiekių) apsaugos zonos (III skyrius, penktasis skirsnis)	0,0574	Magistralinių dujotiekių ir naftotiekių (produktotiekių) apsaugos zonos (III skyrius, penktasis skirsnis)	0,0574	0,0574
224.	8464/0005:0535	4400-0804-2780	Šakių r. sav., Lukšių sen., Vilkupis	2006-03-02	Miškų ūkio	Ūkinių miškų sklypai	Preliminarūs matavimai	Magistralinių dujotiekių ir naftotiekių (produktotiekių) apsaugos zonos (III skyrius, penktasis skirsnis)	0,5000	Magistralinių dujotiekių ir naftotiekių (produktotiekių) apsaugos zonos (III skyrius, penktasis skirsnis)	0,2865	0,2865
225.	8464/0005:0049	4400-2700-1489	Šakių r. sav., Lukšių sen., Vilkupis	2013-07-09	Miškų ūkio	Ūkinių miškų sklypai	Kadastriniai matavimai (LKS-94)	Magistralinių dujotiekių ir naftotiekių (produktotiekių) apsaugos zonos (III skyrius, penktasis skirsnis)	0,7633	Magistralinių dujotiekių ir naftotiekių (produktotiekių) apsaugos zonos (III skyrius, penktasis skirsnis)	0,7663	0,7663
226.	8464/0005:0339	4400-0323-9560	Šakių r. sav., Lukšių sen., Vilkupis	2004-06-11	Miškų ūkio	-	Preliminarūs matavimai	Magistralinių dujotiekių ir naftotiekių (produktotiekių) apsaugos zonos (III skyrius, penktasis skirsnis)	0,7200	Magistralinių dujotiekių ir naftotiekių (produktotiekių) apsaugos zonos (III skyrius, penktasis skirsnis)	0,6497	0,6497
227.	8464/0005:0340	4400-0323-9764	Šakių r. sav., Lukšių sen., Vilkupis	2004-06-11	Miškų ūkio	-	Preliminarūs matavimai	Magistralinių dujotiekių ir naftotiekių (produktotiekių) apsaugos zonos (III skyrius, penktasis skirsnis)	0,1000	Magistralinių dujotiekių ir naftotiekių (produktotiekių) apsaugos zonos (III skyrius, penktasis skirsnis)	0,0432	0,0432
228.	8464/0005:0059	4400-2693-8167	Šakių r. sav., Lukšių sen., Vilkupis	2013-07-01	Miškų ūkio	Ūkinių miškų sklypai	Kadastriniai matavimai (LKS-94)	Magistralinių dujotiekių ir naftotiekių (produktotiekių) apsaugos zonos (III skyrius, penktasis skirsnis)	1,7831	Magistralinių dujotiekių ir naftotiekių (produktotiekių) apsaugos zonos (III skyrius, penktasis skirsnis)	1,7794	1,7794
								-	-	Elektros tinklų apsaugos zonos (III skyrius ketvirtasis skirsnis)	0,0003	0,0003
229.	8464/0005:0194	8464-0005-0194	Šakių r. sav., Lukšių sen., Vilkupis	2002-10-25	Miškų ūkio	-	Preliminarūs matavimai	Magistralinių dujotiekių ir naftotiekių (produktotiekių) apsaugos zonos (III skyrius, penktasis skirsnis)	0,5400	Magistralinių dujotiekių ir naftotiekių (produktotiekių) apsaugos zonos (III skyrius, penktasis skirsnis)	0,5764	0,5764
230.	8464/0005:0156	8464-0005-0156	Šakių r. sav., Lukšių sen., Vilkupis	2001-10-18	Miškų ūkio	-	Preliminarūs matavimai	Magistralinių dujotiekių ir naftotiekių (produktotiekių) apsaugos zonos (III skyrius, penktasis skirsnis)	0,0000	Magistralinių dujotiekių ir naftotiekių (produktotiekių) apsaugos zonos (III skyrius, penktasis skirsnis)	0,1633	0,1633
231.	8464/0005:0072	4400-2693-8267	Šakių r. sav., Lukšių sen., Vilkupis	2013-07-01	Miškų ūkio	Ūkinių miškų sklypai	Kadastriniai matavimai (LKS-94)	Magistralinių dujotiekių ir naftotiekių (produktotiekių) apsaugos zonos (III skyrius, penktasis skirsnis)	0,5664	Magistralinių dujotiekių ir naftotiekių (produktotiekių) apsaugos zonos (III skyrius, penktasis skirsnis)	0,5506	0,5506
								-	-	Elektros tinklų apsaugos zonos (III skyrius ketvirtasis skirsnis)	0,0003	0,0003
232.	8464/0005:0048	4400-2693-7880	Šakių r. sav., Lukšių sen., Vilkupis	2013-07-01	Miškų ūkio	Ūkinių miškų sklypai	Kadastriniai matavimai (LKS-94)	Magistralinių dujotiekių ir naftotiekių (produktotiekių) apsaugos zonos (III skyrius, penktasis skirsnis)	0,6038	Magistralinių dujotiekių ir naftotiekių (produktotiekių) apsaugos zonos (III skyrius, penktasis skirsnis)	0,6106	0,6106
233.	8464/0005:0667	4400-2271-3300	Šakių r. sav., Lukšių sen., Vilkupis	2011-12-29	Miškų ūkio	Ūkinių miškų sklypai	Preliminarūs matavimai	Magistralinių dujotiekių ir naftotiekių (produktotiekių) apsaugos zonos (III skyrius, penktasis skirsnis)	0,1300	Magistralinių dujotiekių ir naftotiekių (produktotiekių) apsaugos zonos (III skyrius, penktasis skirsnis)	0,0777	0,0777
234.	8462/0004:0188	8462-0004-0188	Šakių r. sav., Lukšių sen., Žvikiniai	2000-12-13	Žemės ūkio	-	Preliminarūs matavimai	Magistralinių dujotiekių ir naftotiekių (produktotiekių) apsaugos zonos (III skyrius, penktasis skirsnis)	0,5500	Magistralinių dujotiekių ir naftotiekių (produktotiekių) apsaugos zonos (III skyrius, penktasis skirsnis)	0,6557	0,6557

Eil. Nr.	Žemės sklypo kadastrinis numeris	Žemės sklypo unikalus numeris	Žemės sklypo adresas	Žemės sklypo suformavimo metai	Žemės sklypo paskirtis	Žemės sklypo naudojimo būdas	Žemės sklypo matavimų tipas	Esamos apsaugos zonos pavadinimas	Esamos apsaugos zonos plotas, ha	Planu nustatomos apsaugos zonos pavadinimas	Planu nustatomos apsaugos zonos plotas, ha	Įregistruotų ir Planu nustatomų apsaugos zonų bendras plotas, ha
235.	8462/0004:0173	8462-0004-0173	Šakių r. sav., Lukšių sen., Žvikiniai	1999-10-18	Žemės ūkio	-	Preliminarūs matavimai	Magistralinių dujotiekių ir naftotiekių (produktotiekių) apsaugos zonos (III skyrius, penktasis skirsnis)	0,3400	Magistralinių dujotiekių ir naftotiekių (produktotiekių) apsaugos zonos (III skyrius, penktasis skirsnis)	0,2918	0,2918
236.	8462/0004:0034	8462-0004-0034	Šakių r. sav., Lukšių sen., Žvikiniai	1996-03-20	Žemės ūkio	-	Preliminarūs matavimai	Magistralinių dujotiekių ir naftotiekių (produktotiekių) apsaugos zonos (III skyrius, penktasis skirsnis)	0,0000	Magistralinių dujotiekių ir naftotiekių (produktotiekių) apsaugos zonos (III skyrius, penktasis skirsnis)	0,0500	0,0500
237.	8490/0001:0104	8490-0001-0104	Šakių r. sav., Sintautų sen., Ragožiai	2000-12-21	Žemės ūkio	-	Preliminarūs matavimai	Magistralinių dujotiekių ir naftotiekių (produktotiekių) apsaugos zonos (III skyrius, penktasis skirsnis)	0,0000	Magistralinių dujotiekių ir naftotiekių (produktotiekių) apsaugos zonos (III skyrius, penktasis skirsnis)	0,2447	0,2447
238.	8490/0001:0085	8490-0001-0085	Šakių r. sav., Sintautų sen., Ragožiai	1999-03-23	Žemės ūkio	Kiti žemės ūkio paskirties žemės sklypai	Kadastriniai matavimai (LKS-94)	Magistralinių dujotiekių ir naftotiekių (produktotiekių) apsaugos zonos (III skyrius, penktasis skirsnis)	3,9602	Magistralinių dujotiekių ir naftotiekių (produktotiekių) apsaugos zonos (III skyrius, penktasis skirsnis)	3,9791	3,9791
								Elektros tinklų apsaugos zonos (III skyrius ketvirtasis skirsnis)	1,0936	Elektros tinklų apsaugos zonos (III skyrius ketvirtasis skirsnis)	0,0003	1,0939
239.	8490/0001:0080	8490-0001-0080	Šakių r. sav., Sintautų sen., Ragožiai	1996-07-29	Žemės ūkio	-	Preliminarūs matavimai	Magistralinių dujotiekių ir naftotiekių (produktotiekių) apsaugos zonos (III skyrius, penktasis skirsnis)	0,0000	Magistralinių dujotiekių ir naftotiekių (produktotiekių) apsaugos zonos (III skyrius, penktasis skirsnis)	1,5675	1,5675
								Elektros tinklų apsaugos zonos (III skyrius ketvirtasis skirsnis)	0,0000	Elektros tinklų apsaugos zonos (III skyrius ketvirtasis skirsnis)	0,0003	0,0003
240.	8490/0001:0031	8490-0001-0031	Šakių r. sav., Sintautų sen., Ragožiai	1995-05-29	Žemės ūkio	Kiti žemės ūkio paskirties žemės sklypai	Kadastriniai matavimai (LKS-94)	Magistralinių dujotiekių ir naftotiekių (produktotiekių) apsaugos zonos (III skyrius, penktasis skirsnis)	0,8397	Magistralinių dujotiekių ir naftotiekių (produktotiekių) apsaugos zonos (III skyrius, penktasis skirsnis)	0,8345	0,8345
241.	8490/0001:0099	8490-0001-0099	Šakių r. sav., Sintautų sen., Ragožiai	2000-04-03	Žemės ūkio	-	Preliminarūs matavimai	Magistralinių dujotiekių ir naftotiekių (produktotiekių) apsaugos zonos (III skyrius, penktasis skirsnis)	2,8298	Magistralinių dujotiekių ir naftotiekių (produktotiekių) apsaugos zonos (III skyrius, penktasis skirsnis)	2,8288	2,8288
242.	8490/0001:0108	8490-0001-0108	Šakių r. sav., Sintautų sen., Ragožiai	2000-12-18	Žemės ūkio	-	Kadastriniai matavimai (LKS-94)	Magistralinių dujotiekių ir naftotiekių (produktotiekių) apsaugos zonos (III skyrius, penktasis skirsnis)	0,0000	Magistralinių dujotiekių ir naftotiekių (produktotiekių) apsaugos zonos (III skyrius, penktasis skirsnis)	1,5222	1,5222
243.	8490/0001:0114	8490-0001-0114	Šakių r. sav., Sintautų sen., Ragožiai	2001-06-05	Žemės ūkio	-	Preliminarūs matavimai	Magistralinių dujotiekių ir naftotiekių (produktotiekių) apsaugos zonos (III skyrius, penktasis skirsnis)	0,7126	Magistralinių dujotiekių ir naftotiekių (produktotiekių) apsaugos zonos (III skyrius, penktasis skirsnis)	0,7125	0,7126
244.	8490/0001:0094	8490-0001-0094	Šakių r. sav., Sintautų sen., Ragožiai	2000-01-13	Žemės ūkio	-	Preliminarūs matavimai	Magistralinių dujotiekių ir naftotiekių (produktotiekių) apsaugos zonos (III skyrius, penktasis skirsnis)	3,4500	Magistralinių dujotiekių ir naftotiekių (produktotiekių) apsaugos zonos (III skyrius, penktasis skirsnis)	1,0904	1,0904
								Elektros tinklų apsaugos zonos (III skyrius ketvirtasis skirsnis)	0,2800	Elektros tinklų apsaugos zonos (III skyrius ketvirtasis skirsnis)	0,0044	0,2844
245.	8490/0001:0095	8490-0001-0095	Šakių r. sav., Sintautų sen., Ragožiai	2000-01-13	Žemės ūkio	-	Preliminarūs matavimai	Magistralinių dujotiekių ir naftotiekių (produktotiekių) apsaugos zonos (III skyrius, penktasis skirsnis)	0,0000	Magistralinių dujotiekių ir naftotiekių (produktotiekių) apsaugos zonos (III skyrius, penktasis skirsnis)	2,1358	2,1358
246.	8490/0001:0030	8490-0001-0030	Šakių r. sav., Sintautų sen., Ragožiai	1996-02-22	Žemės ūkio	-	Kadastriniai matavimai (LKS-94)	Magistralinių dujotiekių ir naftotiekių (produktotiekių) apsaugos zonos (III skyrius, penktasis skirsnis)	1,2700	Magistralinių dujotiekių ir naftotiekių (produktotiekių) apsaugos zonos (III skyrius, penktasis skirsnis)	1,2638	1,2638
247.	8490/0004:0133	4400-0468-0375	Šakių r. sav., Sintautų sen., Rūgiai	2004-12-07	Žemės ūkio	-	Preliminarūs matavimai	Magistralinių dujotiekių ir naftotiekių (produktotiekių) apsaugos zonos (III skyrius, penktasis skirsnis)	0,2485	Magistralinių dujotiekių ir naftotiekių (produktotiekių) apsaugos zonos (III skyrius, penktasis skirsnis)	0,2485	0,2485
248.	8490/0004:0126	4400-5178-2139	Šakių r. sav., Sintautų sen., Rūgiai	2019-04-23	Žemės ūkio	Kiti žemės ūkio paskirties žemės sklypai	Kadastriniai matavimai (LKS-94)	Magistralinių dujotiekių ir naftotiekių (produktotiekių) apsaugos zonos (III skyrius, penktasis skirsnis)	0,1863	Magistralinių dujotiekių ir naftotiekių (produktotiekių) apsaugos zonos (III skyrius, penktasis skirsnis)	0,1863	0,1863
249.	8490/0005:0269	4400-1001-9053	Šakių r. sav., Sintautų sen., Rūgiai	2006-12-12	Žemės ūkio	Kiti žemės ūkio paskirties žemės sklypai	Kadastriniai matavimai (LKS-94)	Magistralinių dujotiekių ir naftotiekių (produktotiekių) apsaugos zonos (III skyrius, penktasis skirsnis)	3,7600	Magistralinių dujotiekių ir naftotiekių (produktotiekių) apsaugos zonos (III skyrius, penktasis skirsnis)	1,9142	1,9142

Eil. Nr.	Žemės sklypo kadastrinis numeris	Žemės sklypo unikalus numeris	Žemės sklypo adresas	Žemės sklypo suformavimo metai	Žemės sklypo paskirtis	Žemės sklypo naudojimo būdas	Žemės sklypo matavimų tipas	Esamos apsaugos zonos pavadinimas	Esamos apsaugos zonos plotas, ha	Planu nustatomos apsaugos zonos pavadinimas	Planu nustatomos apsaugos zonos plotas, ha	Įregistruotų ir Planu nustatomų apsaugos zonų bendras plotas, ha
								Elektros tinklų apsaugos zonos (III skyrius ketvirtasis skirsnis)	3,3000	Elektros tinklų apsaugos zonos (III skyrius ketvirtasis skirsnis)	0,0012	3,3012
250.	8490/0004:0008	8490-0004-0008	Šakių r. sav., Sintautų sen., Rūgiai	1996-07-18	Žemės ūkio	Kiti žemės ūkio paskirties žemės sklypai	Kadastriniai matavimai (LKS-94)	Magistralinių dujotiekių ir naftotiekių (produktotiekių) apsaugos zonos (III skyrius, penktasis skirsnis)	0,2955	Magistralinių dujotiekių ir naftotiekių (produktotiekių) apsaugos zonos (III skyrius, penktasis skirsnis)	0,2517	0,2517
251.	8490/0004:0070	8490-0004-0070	Šakių r. sav., Sintautų sen., Rūgiai	1998-11-02	Žemės ūkio	Kiti žemės ūkio paskirties žemės sklypai	Kadastriniai matavimai (LKS-94)	Magistralinių dujotiekių ir naftotiekių (produktotiekių) apsaugos zonos (III skyrius, penktasis skirsnis)	0,7250	Magistralinių dujotiekių ir naftotiekių (produktotiekių) apsaugos zonos (III skyrius, penktasis skirsnis)	0,6184	0,6184
252.	8490/0004:0080	8490-0004-0080	Šakių r. sav., Sintautų sen., Rūgiai	2000-03-29	Žemės ūkio	-	Preliminarūs matavimai	Magistralinių dujotiekių ir naftotiekių (produktotiekių) apsaugos zonos (III skyrius, penktasis skirsnis)	0,0000	Magistralinių dujotiekių ir naftotiekių (produktotiekių) apsaugos zonos (III skyrius, penktasis skirsnis)	2,6101	2,6101
								-	-	Elektros tinklų apsaugos zonos (III skyrius ketvirtasis skirsnis)	0,0002	0,0002
253.	8490/0004:0215	4400-2032-9751	Šakių r. sav., Sintautų sen., Rūgiai	2010-03-19	Žemės ūkio	Kiti žemės ūkio paskirties žemės sklypai	Kadastriniai matavimai (LKS-94)	Magistralinių dujotiekių ir naftotiekių (produktotiekių) apsaugos zonos (III skyrius, penktasis skirsnis)	0,2822	Magistralinių dujotiekių ir naftotiekių (produktotiekių) apsaugos zonos (III skyrius, penktasis skirsnis)	0,2951	0,2951
254.	8490/0004:0120	4400-0310-9464	Šakių r. sav., Sintautų sen., Rūgiai	2004-05-27	Žemės ūkio	-	Preliminarūs matavimai	Magistralinių dujotiekių ir naftotiekių (produktotiekių) apsaugos zonos (III skyrius, penktasis skirsnis)	0,0135	Magistralinių dujotiekių ir naftotiekių (produktotiekių) apsaugos zonos (III skyrius, penktasis skirsnis)	0,0135	0,0135
255.	8490/0004:0210	4400-1808-7255	Šakių r. sav., Sintautų sen., Rūgiai	2009-01-27	Žemės ūkio	Kiti žemės ūkio paskirties žemės sklypai	Kadastriniai matavimai (LKS-94)	Magistralinių dujotiekių ir naftotiekių (produktotiekių) apsaugos zonos (III skyrius, penktasis skirsnis)	0,1702	Magistralinių dujotiekių ir naftotiekių (produktotiekių) apsaugos zonos (III skyrius, penktasis skirsnis)	0,1978	0,1978
256.	8490/0004:0220	4400-2094-1171	Šakių r. sav., Sintautų sen., Rūgiai	2010-10-06	Žemės ūkio	Kiti žemės ūkio paskirties žemės sklypai	Kadastriniai matavimai (LKS-94)	Magistralinių dujotiekių ir naftotiekių (produktotiekių) apsaugos zonos (III skyrius, penktasis skirsnis)	0,0348	Magistralinių dujotiekių ir naftotiekių (produktotiekių) apsaugos zonos (III skyrius, penktasis skirsnis)	0,0341	0,0341
257.	8490/0004:0068	8490-0004-0068	Šakių r. sav., Sintautų sen., Rūgiai	1998-06-03	Žemės ūkio	Kiti žemės ūkio paskirties žemės sklypai	Kadastriniai matavimai (LKS-94)	Magistralinių dujotiekių ir naftotiekių (produktotiekių) apsaugos zonos (III skyrius, penktasis skirsnis)	0,8579	Magistralinių dujotiekių ir naftotiekių (produktotiekių) apsaugos zonos (III skyrius, penktasis skirsnis)	0,8599	0,8599
258.	8490/0004:0196	4400-1577-8895	Šakių r. sav., Sintautų sen., Rūgiai	2008-05-19	Žemės ūkio	Kiti žemės ūkio paskirties žemės sklypai	Kadastriniai matavimai (LKS-94)	Magistralinių dujotiekių ir naftotiekių (produktotiekių) apsaugos zonos (III skyrius, penktasis skirsnis)	0,3012	Magistralinių dujotiekių ir naftotiekių (produktotiekių) apsaugos zonos (III skyrius, penktasis skirsnis)	0,2955	0,2955
259.	8490/0004:0025	4400-5184-4143	Šakių r. sav., Sintautų sen., Rūgiai	2019-04-23	Žemės ūkio	Kiti žemės ūkio paskirties žemės sklypai	Kadastriniai matavimai (LKS-94)	Magistralinių dujotiekių ir naftotiekių (produktotiekių) apsaugos zonos (III skyrius, penktasis skirsnis)	0,0284	Magistralinių dujotiekių ir naftotiekių (produktotiekių) apsaugos zonos (III skyrius, penktasis skirsnis)	0,0285	0,0285
260.	8490/0004:0221	4400-2094-1317	Šakių r. sav., Sintautų sen., Rūgiai	2010-10-06	Žemės ūkio	Kiti žemės ūkio paskirties žemės sklypai	Kadastriniai matavimai (LKS-94)	Magistralinių dujotiekių ir naftotiekių (produktotiekių) apsaugos zonos (III skyrius, penktasis skirsnis)	1,1468	Magistralinių dujotiekių ir naftotiekių (produktotiekių) apsaugos zonos (III skyrius, penktasis skirsnis)	1,1410	1,1410
								Elektros tinklų apsaugos zonos (III skyrius ketvirtasis skirsnis)	0,1666	Elektros tinklų apsaugos zonos (III skyrius ketvirtasis skirsnis)	0,0003	0,1669
261.	8490/0004:0132	4400-0468-0275	Šakių r. sav., Sintautų sen., Rūgiai	2004-12-07	Žemės ūkio	-	Preliminarūs matavimai	Magistralinių dujotiekių ir naftotiekių (produktotiekių) apsaugos zonos (III skyrius, penktasis skirsnis)	0,0626	Magistralinių dujotiekių ir naftotiekių (produktotiekių) apsaugos zonos (III skyrius, penktasis skirsnis)	0,0626	0,0626
262.	8490/0004:0093	8490-0004-0093	Šakių r. sav., Sintautų sen., Rūgiai	2002-01-31	Žemės ūkio	-	Preliminarūs matavimai	Magistralinių dujotiekių ir naftotiekių (produktotiekių) apsaugos zonos (III skyrius, penktasis skirsnis)	1,0800	Magistralinių dujotiekių ir naftotiekių (produktotiekių) apsaugos zonos (III skyrius, penktasis skirsnis)	0,6963	0,6963
263.	8490/0004:0186	4400-1502-8182	Šakių r. sav., Sintautų sen., Rūgiai	2008-02-19	Žemės ūkio	Kiti žemės ūkio paskirties žemės sklypai	Preliminarūs matavimai	Magistralinių dujotiekių ir naftotiekių (produktotiekių) apsaugos zonos (III skyrius, penktasis skirsnis)	0,5088	Magistralinių dujotiekių ir naftotiekių (produktotiekių) apsaugos zonos (III skyrius, penktasis skirsnis)	0,5088	0,5088
264.	8490/0004:0095	8490-0004-0095	Šakių r. sav., Sintautų sen., Skardupiai	2002-02-05	Žemės ūkio	-	Preliminarūs matavimai	Magistralinių dujotiekių ir naftotiekių (produktotiekių) apsaugos zonos (III skyrius, penktasis skirsnis)	0,3974	Magistralinių dujotiekių ir naftotiekių (produktotiekių) apsaugos zonos (III skyrius, penktasis skirsnis)	0,3975	0,3975

Eil. Nr.	Žemės sklypo kadastrinis numeris	Žemės sklypo unikalus numeris	Žemės sklypo adresas	Žemės sklypo suformavimo metai	Žemės sklypo paskirtis	Žemės sklypo naudojimo būdas	Žemės sklypo matavimų tipas	Esamos apsaugos zonos pavadinimas	Esamos apsaugos zonos plotas, ha	Planu nustatomos apsaugos zonos pavadinimas	Planu nustatomos apsaugos zonos plotas, ha	Įregistruotų ir Planu nustatomų apsaugos zonų bendras plotas, ha
265.	8490/0004:0046	8490-0004-0046	Šakių r. sav., Sintautų sen., Skardupiai	1996-12-02	Žemės ūkio	Kiti žemės ūkio paskirties žemės sklypai	Kadastriniai matavimai (LKS-94)	Magistralinių dujotiekių ir naftotiekių (produktotiekių) apsaugos zonos (III skyrius, penktasis skirsnis)	0,5732	Magistralinių dujotiekių ir naftotiekių (produktotiekių) apsaugos zonos (III skyrius, penktasis skirsnis)	0,5732	0,5732
266.	8490/0004:0052	8490-0004-0052	Šakių r. sav., Sintautų sen., Skardupiai	1996-12-18	Žemės ūkio	-	Preliminarūs matavimai	Magistralinių dujotiekių ir naftotiekių (produktotiekių) apsaugos zonos (III skyrius, penktasis skirsnis)	0,0000	Magistralinių dujotiekių ir naftotiekių (produktotiekių) apsaugos zonos (III skyrius, penktasis skirsnis)	1,4049	1,4049
								Elektros tinklų apsaugos zonos (III skyrius ketvirtasis skirsnis)	0,0000	Elektros tinklų apsaugos zonos (III skyrius ketvirtasis skirsnis)	0,0000	0,0000
267.	8490/0001:0255	4400-1155-6484	Šakių r. sav., Sintautų sen., Veršiai	2007-07-09	Žemės ūkio	Kiti žemės ūkio paskirties žemės sklypai	Preliminarūs matavimai	Magistralinių dujotiekių ir naftotiekių (produktotiekių) apsaugos zonos (III skyrius, penktasis skirsnis)	0,3500	Magistralinių dujotiekių ir naftotiekių (produktotiekių) apsaugos zonos (III skyrius, penktasis skirsnis)	0,1844	0,1844
268.	8490/0001:0259	4400-1186-7531	Šakių r. sav., Sintautų sen., Veršiai	2007-08-14	Žemės ūkio	Kiti žemės ūkio paskirties žemės sklypai	Preliminarūs matavimai	Magistralinių dujotiekių ir naftotiekių (produktotiekių) apsaugos zonos (III skyrius, penktasis skirsnis)	0,8000	Magistralinių dujotiekių ir naftotiekių (produktotiekių) apsaugos zonos (III skyrius, penktasis skirsnis)	0,3302	0,3302
269.	8490/0001:0291	4400-1618-9612	Šakių r. sav., Sintautų sen., Veršiai	2008-07-22	Žemės ūkio	Kiti žemės ūkio paskirties žemės sklypai	Kadastriniai matavimai (LKS-94)	Magistralinių dujotiekių ir naftotiekių (produktotiekių) apsaugos zonos (III skyrius, penktasis skirsnis)	0,1167	Magistralinių dujotiekių ir naftotiekių (produktotiekių) apsaugos zonos (III skyrius, penktasis skirsnis)	0,1174	0,1174
270.	8490/0001:0166	4400-0235-2083	Šakių r. sav., Sintautų sen., Veršiai	2004-03-08	Žemės ūkio	Kiti žemės ūkio paskirties žemės sklypai	Kadastriniai matavimai (LKS-94)	Magistralinių dujotiekių ir naftotiekių (produktotiekių) apsaugos zonos (III skyrius, penktasis skirsnis)	0,6078	Magistralinių dujotiekių ir naftotiekių (produktotiekių) apsaugos zonos (III skyrius, penktasis skirsnis)	0,6111	0,6111
271.	8490/0001:0261	4400-1243-9448	Šakių r. sav., Sintautų sen., Veršiai	2007-10-18	Žemės ūkio	Kiti žemės ūkio paskirties žemės sklypai	Preliminarūs matavimai	Magistralinių dujotiekių ir naftotiekių (produktotiekių) apsaugos zonos (III skyrius, penktasis skirsnis)	0,4000	Magistralinių dujotiekių ir naftotiekių (produktotiekių) apsaugos zonos (III skyrius, penktasis skirsnis)	0,2105	0,2105
272.	8490/0001:0037	8490-0001-0037	Šakių r. sav., Sintautų sen., Veršiai	1996-02-08	Miškų ūkio	-	Kadastriniai matavimai (LKS-94)	Magistralinių dujotiekių ir naftotiekių (produktotiekių) apsaugos zonos (III skyrius, penktasis skirsnis)	0,4223	Magistralinių dujotiekių ir naftotiekių (produktotiekių) apsaugos zonos (III skyrius, penktasis skirsnis)	0,4199	0,4199
273.	8490/0001:0194	4400-0468-0675	Šakių r. sav., Sintautų sen., Veršiai	2004-12-07	Žemės ūkio	-	Kadastriniai matavimai (LKS-94)	Magistralinių dujotiekių ir naftotiekių (produktotiekių) apsaugos zonos (III skyrius, penktasis skirsnis)	0,2719	Magistralinių dujotiekių ir naftotiekių (produktotiekių) apsaugos zonos (III skyrius, penktasis skirsnis)	0,2686	0,2686
								Elektros tinklų apsaugos zonos (III skyrius ketvirtasis skirsnis)	0,2569	Elektros tinklų apsaugos zonos (III skyrius ketvirtasis skirsnis)	0,0003	0,2572
274.	8490/0001:0180	4400-0461-6262	Šakių r. sav., Sintautų sen., Veršiai	2004-12-01	Žemės ūkio	-	Preliminarūs matavimai	-	-	Elektros tinklų apsaugos zonos (III skyrius ketvirtasis skirsnis)	0,0003	0,0003
								Magistralinių dujotiekių ir naftotiekių (produktotiekių) apsaugos zonos (III skyrius, penktasis skirsnis)	0,1400	Magistralinių dujotiekių ir naftotiekių (produktotiekių) apsaugos zonos (III skyrius, penktasis skirsnis)	0,0933	0,0933
275.	8490/0001:0252	4400-1144-9962	Šakių r. sav., Sintautų sen., Veršiai	2007-06-21	Žemės ūkio	Kiti žemės ūkio paskirties žemės sklypai	Preliminarūs matavimai	Magistralinių dujotiekių ir naftotiekių (produktotiekių) apsaugos zonos (III skyrius, penktasis skirsnis)	0,2835	Magistralinių dujotiekių ir naftotiekių (produktotiekių) apsaugos zonos (III skyrius, penktasis skirsnis)	0,2839	0,2839
276.	8490/0001:0036	8490-0001-0036	Šakių r. sav., Sintautų sen., Veršiai	1996-02-08	Miškų ūkio	Ūkinių miškų sklypai	Kadastriniai matavimai (LKS-94)	Magistralinių dujotiekių ir naftotiekių (produktotiekių) apsaugos zonos (III skyrius, penktasis skirsnis)	0,0210	Magistralinių dujotiekių ir naftotiekių (produktotiekių) apsaugos zonos (III skyrius, penktasis skirsnis)	0,0180	0,0180
277.	8490/0004:0043	8490-0004-0043	Šakių r. sav., Sintautų sen., Veršiai	1996-11-25	Žemės ūkio	-	Preliminarūs matavimai	Magistralinių dujotiekių ir naftotiekių (produktotiekių) apsaugos zonos (III skyrius, penktasis skirsnis)	0,0000	Magistralinių dujotiekių ir naftotiekių (produktotiekių) apsaugos zonos (III skyrius, penktasis skirsnis)	0,4417	0,4417
278.	8490/0001:0153	4400-0122-6742	Šakių r. sav., Sintautų sen., Veršiai	2003-10-28	Žemės ūkio	-	Preliminarūs matavimai	Magistralinių dujotiekių ir naftotiekių (produktotiekių) apsaugos zonos (III skyrius, penktasis skirsnis)	0,2400	Magistralinių dujotiekių ir naftotiekių (produktotiekių) apsaugos zonos (III skyrius, penktasis skirsnis)	0,2690	0,2690
279.	8490/0001:0224	4400-0794-1702	Šakių r. sav., Sintautų sen., Veršiai	2006-02-13	Žemės ūkio	Kiti žemės ūkio paskirties žemės sklypai	Preliminarūs matavimai	Magistralinių dujotiekių ir naftotiekių (produktotiekių) apsaugos zonos (III skyrius, penktasis skirsnis)	0,4552	Magistralinių dujotiekių ir naftotiekių (produktotiekių) apsaugos zonos (III skyrius, penktasis skirsnis)	0,4561	0,4561

Eil. Nr.	Žemės sklypo kadastrinis numeris	Žemės sklypo unikalus numeris	Žemės sklypo adresas	Žemės sklypo suformavimo metai	Žemės sklypo paskirtis	Žemės sklypo naudojimo būdas	Žemės sklypo matavimų tipas	Esamos apsaugos zonos pavadinimas	Esamos apsaugos zonos plotas, ha	Planu nustatomos apsaugos zonos pavadinimas	Planu nustatomos apsaugos zonos plotas, ha	Įregistruotų ir Planu nustatomų apsaugos zonų bendras plotas, ha
280.	8490/0004:0111	4400-0139-5566	Šakių r. sav., Sintautų sen., Veršiai	2003-11-18	Žemės ūkio	-	Preliminarūs matavimai	Magistralinių dujotiekių ir naftotiekių (produktotiekių) apsaugos zonos (III skyrius, penktasis skirsnis)	1,3319	Magistralinių dujotiekių ir naftotiekių (produktotiekių) apsaugos zonos (III skyrius, penktasis skirsnis)	1,3318	1,3319
281.	8490/0004:0197	4400-1577-9452	Šakių r. sav., Sintautų sen., Veršiai	2008-05-19	Žemės ūkio	Kiti žemės ūkio paskirties žemės sklypai	Preliminarūs matavimai	Magistralinių dujotiekių ir naftotiekių (produktotiekių) apsaugos zonos (III skyrius, penktasis skirsnis)	0,0929	Magistralinių dujotiekių ir naftotiekių (produktotiekių) apsaugos zonos (III skyrius, penktasis skirsnis)	0,0929	0,0929
282.	8490/0001:0048	8490-0001-0048	Šakių r. sav., Sintautų sen., Veršiai	1996-10-03	Žemės ūkio	-	Preliminarūs matavimai	Magistralinių dujotiekių ir naftotiekių (produktotiekių) apsaugos zonos (III skyrius, penktasis skirsnis)	0,2670	Magistralinių dujotiekių ir naftotiekių (produktotiekių) apsaugos zonos (III skyrius, penktasis skirsnis)	0,2670	0,2670
283.	8490/0001:0271	4400-1502-7993	Šakių r. sav., Sintautų sen., Veršiai	2008-02-19	Žemės ūkio	Kiti žemės ūkio paskirties žemės sklypai	Preliminarūs matavimai	Magistralinių dujotiekių ir naftotiekių (produktotiekių) apsaugos zonos (III skyrius, penktasis skirsnis)	0,4000	Magistralinių dujotiekių ir naftotiekių (produktotiekių) apsaugos zonos (III skyrius, penktasis skirsnis)	0,2664	0,2664
284.	8490/0001:0179	4400-0461-5702	Šakių r. sav., Sintautų sen., Veršiai	2004-12-01	Žemės ūkio	-	Preliminarūs matavimai	Magistralinių dujotiekių ir naftotiekių (produktotiekių) apsaugos zonos (III skyrius, penktasis skirsnis)	0,4089	Magistralinių dujotiekių ir naftotiekių (produktotiekių) apsaugos zonos (III skyrius, penktasis skirsnis)	0,4088	0,4089
285.	8490/0004:0010	4400-2687-0102	Šakių r. sav., Sintautų sen., Veršiai	2013-06-19	Žemės ūkio	Kiti žemės ūkio paskirties žemės sklypai	Kadastriniai matavimai (LKS-94)	Magistralinių dujotiekių ir naftotiekių (produktotiekių) apsaugos zonos (III skyrius, penktasis skirsnis)	0,0618	Magistralinių dujotiekių ir naftotiekių (produktotiekių) apsaugos zonos (III skyrius, penktasis skirsnis)	0,0578	0,0578
286.	8490/0004:0059	8490-0004-0059	Šakių r. sav., Sintautų sen., Veršiai	1998-01-21	Žemės ūkio	-	Preliminarūs matavimai	Magistralinių dujotiekių ir naftotiekių (produktotiekių) apsaugos zonos (III skyrius, penktasis skirsnis)	0,0000	Magistralinių dujotiekių ir naftotiekių (produktotiekių) apsaugos zonos (III skyrius, penktasis skirsnis)	1,4445	1,4445
								Elektros tinklų apsaugos zonos (III skyrius ketvirtasis skirsnis)	0,0000	Elektros tinklų apsaugos zonos (III skyrius ketvirtasis skirsnis)	0,0003	0,0003
287.	8482/0004:0145	4400-0702-1261	Šakių r. sav., Slavikų sen., Juškakaimiai	2005-10-14	Žemės ūkio	Kiti žemės ūkio paskirties žemės sklypai	Preliminarūs matavimai	Magistralinių dujotiekių ir naftotiekių (produktotiekių) apsaugos zonos (III skyrius, penktasis skirsnis)	0,0022	Magistralinių dujotiekių ir naftotiekių (produktotiekių) apsaugos zonos (III skyrius, penktasis skirsnis)	0,0022	0,0022
288.	8482/0004:0048	8482-0004-0048	Šakių r. sav., Slavikų sen., Juškakaimiai	1995-02-03	Žemės ūkio	Kiti žemės ūkio paskirties žemės sklypai	Kadastriniai matavimai (LKS-94)	Magistralinių dujotiekių ir naftotiekių (produktotiekių) apsaugos zonos (III skyrius, penktasis skirsnis)	1,4560	Magistralinių dujotiekių ir naftotiekių (produktotiekių) apsaugos zonos (III skyrius, penktasis skirsnis)	2,0715	2,0715
								Elektros tinklų apsaugos zonos (III skyrius ketvirtasis skirsnis)	0,5206	Elektros tinklų apsaugos zonos (III skyrius ketvirtasis skirsnis)	0,0139	0,5345
289.	8482/0004:0911	4400-1966-9079	Šakių r. sav., Slavikų sen., Juškakaimiai	2009-09-09	Kita (žemės)	Susisiekimo ir inžinerinių tinklų koridorių teritorijos	Kadastriniai matavimai (LKS-94)	Magistralinių dujotiekių ir naftotiekių (produktotiekių) apsaugos zonos (III skyrius, penktasis skirsnis)	0,0101	Magistralinių dujotiekių ir naftotiekių (produktotiekių) apsaugos zonos (III skyrius, penktasis skirsnis)	0,0101	0,0101
								-	-	Elektros tinklų apsaugos zonos (III skyrius ketvirtasis skirsnis)	0,0009	0,0009
290.	8482/0004:0139	4400-0671-1206	Šakių r. sav., Slavikų sen., Juškakaimiai	2005-09-05	Žemės ūkio	Kiti žemės ūkio paskirties žemės sklypai	Preliminarūs matavimai	Magistralinių dujotiekių ir naftotiekių (produktotiekių) apsaugos zonos (III skyrius, penktasis skirsnis)	1,1200	Magistralinių dujotiekių ir naftotiekių (produktotiekių) apsaugos zonos (III skyrius, penktasis skirsnis)	1,3707	1,3707
291.	8482/0004:0803	4400-0732-5415	Šakių r. sav., Slavikų sen., Juškakaimiai	2005-11-22	Žemės ūkio	Kiti žemės ūkio paskirties žemės sklypai	Kadastriniai matavimai (LKS-94)	Magistralinių dujotiekių ir naftotiekių (produktotiekių) apsaugos zonos (III skyrius, penktasis skirsnis)	1,6029	Magistralinių dujotiekių ir naftotiekių (produktotiekių) apsaugos zonos (III skyrius, penktasis skirsnis)	1,5945	1,5945
								-	-	Elektros tinklų apsaugos zonos (III skyrius ketvirtasis skirsnis)	0,0067	0,0067
292.	8482/0004:0435	8482-0004-0435	Šakių r. sav., Slavikų sen., Pliorišiai	2003-04-17	Žemės ūkio	-	Preliminarūs matavimai	Magistralinių dujotiekių ir naftotiekių (produktotiekių) apsaugos zonos (III skyrius, penktasis skirsnis)	0,0000	Magistralinių dujotiekių ir naftotiekių (produktotiekių) apsaugos zonos (III skyrius, penktasis skirsnis)	0,9135	0,9135
293.	8482/0004:0053	8482-0004-0053	Šakių r. sav., Slavikų sen., Pliorišiai	1994-01-28	Žemės ūkio	Kiti žemės ūkio paskirties žemės sklypai	Kadastriniai matavimai (LKS-94)	Magistralinių dujotiekių ir naftotiekių (produktotiekių) apsaugos zonos (III skyrius, penktasis skirsnis)	4,0097	Magistralinių dujotiekių ir naftotiekių (produktotiekių) apsaugos zonos (III skyrius, penktasis skirsnis)	4,0993	4,0993

Eil. Nr.	Žemės sklypo kadastrinis numeris	Žemės sklypo unikalus numeris	Žemės sklypo adresas	Žemės sklypo suformavimo metai	Žemės sklypo paskirtis	Žemės sklypo naudojimo būdas	Žemės sklypo matavimų tipas	Esamos apsaugos zonos pavadinimas	Esamos apsaugos zonos plotas, ha	Planu nustatomos apsaugos zonos pavadinimas	Planu nustatomos apsaugos zonos plotas, ha	Įregistruotų ir Planu nustatomų apsaugos zonų bendras plotas, ha
294.	8482/0004:0148	4400-0774-8436	Šakių r. sav., Slavikų sen., Pliorišiai	2006-01-18	Žemės ūkio	Kiti žemės ūkio paskirties žemės sklypai	Preliminarūs matavimai	Magistralinių dujotiekių ir naftotiekių (produktotiekių) apsaugos zonos (III skyrius, penktasis skirsnis)	0,3000	Magistralinių dujotiekių ir naftotiekių (produktotiekių) apsaugos zonos (III skyrius, penktasis skirsnis)	0,4962	0,4962
295.	8482/0004:0356	8482-0004-0356	Šakių r. sav., Slavikų sen., Pliorišiai	2002-02-28	Žemės ūkio	-	Kadastriniai matavimai (LKS-94)	Magistralinių dujotiekių ir naftotiekių (produktotiekių) apsaugos zonos (III skyrius, penktasis skirsnis)	1,4153	Magistralinių dujotiekių ir naftotiekių (produktotiekių) apsaugos zonos (III skyrius, penktasis skirsnis)	1,4153	1,4153
								-	-	Elektros tinklų apsaugos zonos (III skyrius ketvirtasis skirsnis)	0,0064	0,0064
296.	8482/0004:0448	4400-0067-1865	Šakių r. sav., Slavikų sen., Pliorišiai	2003-08-18	Žemės ūkio	-	Preliminarūs matavimai	Magistralinių dujotiekių ir naftotiekių (produktotiekių) apsaugos zonos (III skyrius, penktasis skirsnis)	0,1633	Magistralinių dujotiekių ir naftotiekių (produktotiekių) apsaugos zonos (III skyrius, penktasis skirsnis)	0,1633	0,1633
297.	8482/0004:0087	8482-0004-0087	Šakių r. sav., Slavikų sen., Pliorišiai	1999-02-13	Žemės ūkio	-	Preliminarūs matavimai	Magistralinių dujotiekių ir naftotiekių (produktotiekių) apsaugos zonos (III skyrius, penktasis skirsnis)	0,6500	Magistralinių dujotiekių ir naftotiekių (produktotiekių) apsaugos zonos (III skyrius, penktasis skirsnis)	0,6726	0,6726
298.	8482/0004:0449	4400-0067-1932	Šakių r. sav., Slavikų sen., Pliorišiai	2003-08-18	Žemės ūkio	-	Preliminarūs matavimai	Magistralinių dujotiekių ir naftotiekių (produktotiekių) apsaugos zonos (III skyrius, penktasis skirsnis)	0,5900	Magistralinių dujotiekių ir naftotiekių (produktotiekių) apsaugos zonos (III skyrius, penktasis skirsnis)	0,5816	0,5816
299.	8482/0004:0073	8482-0004-0073	Šakių r. sav., Slavikų sen., Pliorišiai	1998-03-24	Žemės ūkio	-	Preliminarūs matavimai	Magistralinių dujotiekių ir naftotiekių (produktotiekių) apsaugos zonos (III skyrius, penktasis skirsnis)	0,6800	Magistralinių dujotiekių ir naftotiekių (produktotiekių) apsaugos zonos (III skyrius, penktasis skirsnis)	0,6703	0,6703
300.	8482/0004:0357	8482-0004-0357	Šakių r. sav., Slavikų sen., Pliorišiai	2002-02-28	Žemės ūkio	-	Kadastriniai matavimai (LKS-94)	Magistralinių dujotiekių ir naftotiekių (produktotiekių) apsaugos zonos (III skyrius, penktasis skirsnis)	0,8477	Magistralinių dujotiekių ir naftotiekių (produktotiekių) apsaugos zonos (III skyrius, penktasis skirsnis)	0,8483	0,8483
301.	8482/0004:0355	8482-0004-0355	Šakių r. sav., Slavikų sen., Pliorišiai	2002-02-28	Žemės ūkio	-	Kadastriniai matavimai (LKS-94)	Magistralinių dujotiekių ir naftotiekių (produktotiekių) apsaugos zonos (III skyrius, penktasis skirsnis)	0,4002	Magistralinių dujotiekių ir naftotiekių (produktotiekių) apsaugos zonos (III skyrius, penktasis skirsnis)	0,4002	0,4002
302.	8482/0004:0447	4400-0067-1832	Šakių r. sav., Slavikų sen., Pliorišiai	2003-08-18	Žemės ūkio	-	Preliminarūs matavimai	Magistralinių dujotiekių ir naftotiekių (produktotiekių) apsaugos zonos (III skyrius, penktasis skirsnis)	0,3261	Magistralinių dujotiekių ir naftotiekių (produktotiekių) apsaugos zonos (III skyrius, penktasis skirsnis)	0,3262	0,3262
303.	8482/0004:0037	8482-0004-0037	Šakių r. sav., Slavikų sen., Pliorišiai	1994-01-28	Žemės ūkio	-	Preliminarūs matavimai	Magistralinių dujotiekių ir naftotiekių (produktotiekių) apsaugos zonos (III skyrius, penktasis skirsnis)	2,0400	Magistralinių dujotiekių ir naftotiekių (produktotiekių) apsaugos zonos (III skyrius, penktasis skirsnis)	1,7129	1,7129
304.	8482/0004:0065	8482-0004-0065	Šakių r. sav., Slavikų sen., Pliorišiai	2002-07-08	Žemės ūkio	-	Preliminarūs matavimai	Magistralinių dujotiekių ir naftotiekių (produktotiekių) apsaugos zonos (III skyrius, penktasis skirsnis)	0,4200	Magistralinių dujotiekių ir naftotiekių (produktotiekių) apsaugos zonos (III skyrius, penktasis skirsnis)	0,8584	0,8584
305.	8482/0004:0039	8482-0004-0039	Šakių r. sav., Slavikų sen., Pliorišiai	1994-02-23	Žemės ūkio	-	Preliminarūs matavimai	Magistralinių dujotiekių ir naftotiekių (produktotiekių) apsaugos zonos (III skyrius, penktasis skirsnis)	1,4300	Magistralinių dujotiekių ir naftotiekių (produktotiekių) apsaugos zonos (III skyrius, penktasis skirsnis)	1,6523	1,6523
								Elektros tinklų apsaugos zonos (III skyrius ketvirtasis skirsnis)	0,0000	Elektros tinklų apsaugos zonos (III skyrius ketvirtasis skirsnis)	0,0006	0,0006
306.	8482/0004:0067	8482-0004-0067	Šakių r. sav., Slavikų sen., Pliorišiai	2002-07-05	Žemės ūkio	-	Preliminarūs matavimai	Magistralinių dujotiekių ir naftotiekių (produktotiekių) apsaugos zonos (III skyrius, penktasis skirsnis)	0,9500	Magistralinių dujotiekių ir naftotiekių (produktotiekių) apsaugos zonos (III skyrius, penktasis skirsnis)	0,9475	0,9475
307.	8482/0004:0825	4400-0860-9347	Šakių r. sav., Slavikų sen., Pliorišiai	2006-05-18	Žemės ūkio	Kiti žemės ūkio paskirties žemės sklypai	Preliminarūs matavimai	Magistralinių dujotiekių ir naftotiekių (produktotiekių) apsaugos zonos (III skyrius, penktasis skirsnis)	0,2400	Magistralinių dujotiekių ir naftotiekių (produktotiekių) apsaugos zonos (III skyrius, penktasis skirsnis)	0,2761	0,2761
308.	8482/0004:0074	8482-0004-0074	Šakių r. sav., Slavikų sen., Pliorišiai	1998-03-25	Žemės ūkio	-	Preliminarūs matavimai	Magistralinių dujotiekių ir naftotiekių (produktotiekių) apsaugos zonos (III skyrius, penktasis skirsnis)	0,7200	Magistralinių dujotiekių ir naftotiekių (produktotiekių) apsaugos zonos (III skyrius, penktasis skirsnis)	0,7139	0,7139

Eil. Nr.	Žemės sklypo kadastrinis numeris	Žemės sklypo unikalus numeris	Žemės sklypo adresas	Žemės sklypo suformavimo metai	Žemės sklypo paskirtis	Žemės sklypo naudojimo būdas	Žemės sklypo matavimų tipas	Esamos apsaugos zonos pavadinimas	Esamos apsaugos zonos plotas, ha	Planu nustatomos apsaugos zonos pavadinimas	Planu nustatomos apsaugos zonos plotas, ha	Įregistruotų ir Planu nustatomų apsaugos zonų bendras plotas, ha
309.	8482/0004:0068	8482-0004-0068	Šakių r. sav., Slavikų sen., Pliorišiai	2002-07-05	Žemės ūkio	-	Preliminarūs matavimai	Magistralinių dujotiekių ir naftotiekių (produktotiekių) apsaugos zonos (III skyrius, penktasis skirsnis)	0,7500	Magistralinių dujotiekių ir naftotiekių (produktotiekių) apsaugos zonos (III skyrius, penktasis skirsnis)	0,7721	0,7721
								-	-	Elektros tinklų apsaugos zonos (III skyrius ketvirtasis skirsnis)	0,0006	0,0006
310.	8482/0004:0360	8482-0004-0360	Šakių r. sav., Slavikų sen., Pliorišiai	2002-04-03	Žemės ūkio	-	Kadastriniai matavimai (LKS-94)	Magistralinių dujotiekių ir naftotiekių (produktotiekių) apsaugos zonos (III skyrius, penktasis skirsnis)	2,3360	Magistralinių dujotiekių ir naftotiekių (produktotiekių) apsaugos zonos (III skyrius, penktasis skirsnis)	2,3360	2,3360
311.	8482/0004:0071	8482-0004-0071	Šakių r. sav., Slavikų sen., Pliorišiai	1997-05-21	Žemės ūkio	-	Preliminarūs matavimai	Magistralinių dujotiekių ir naftotiekių (produktotiekių) apsaugos zonos (III skyrius, penktasis skirsnis)	0,0388	Magistralinių dujotiekių ir naftotiekių (produktotiekių) apsaugos zonos (III skyrius, penktasis skirsnis)	0,0387	0,0388
312.	8482/0004:0442	4400-0065-6780	Šakių r. sav., Slavikų sen., Pliorišiai	2003-08-14	Žemės ūkio	-	Preliminarūs matavimai	Magistralinių dujotiekių ir naftotiekių (produktotiekių) apsaugos zonos (III skyrius, penktasis skirsnis)	0,2400	Magistralinių dujotiekių ir naftotiekių (produktotiekių) apsaugos zonos (III skyrius, penktasis skirsnis)	0,2390	0,2390
313.	8482/0004:0027	8482-0004-0027	Šakių r. sav., Slavikų sen., Rukšniai	1996-01-11	Žemės ūkio	Kiti žemės ūkio paskirties žemės sklypai	Preliminarūs matavimai	Magistralinių dujotiekių ir naftotiekių (produktotiekių) apsaugos zonos (III skyrius, penktasis skirsnis)	3,1900	Magistralinių dujotiekių ir naftotiekių (produktotiekių) apsaugos zonos (III skyrius, penktasis skirsnis)	3,1842	3,1842
314.	8482/0004:0106	8482-0004-0106	Šakių r. sav., Slavikų sen., Rukšniai	2000-02-23	Žemės ūkio	-	Preliminarūs matavimai	Magistralinių dujotiekių ir naftotiekių (produktotiekių) apsaugos zonos (III skyrius, penktasis skirsnis)	0,7700	Magistralinių dujotiekių ir naftotiekių (produktotiekių) apsaugos zonos (III skyrius, penktasis skirsnis)	0,7708	0,7708
								-	-	Elektros tinklų apsaugos zonos (III skyrius ketvirtasis skirsnis)	0,0000	0,0000
315.	8482/0004:0072	8482-0004-0072	Šakių r. sav., Slavikų sen., Rukšniai	1998-03-20	Žemės ūkio	-	Kadastriniai matavimai (LKS-94)	Magistralinių dujotiekių ir naftotiekių (produktotiekių) apsaugos zonos (III skyrius, penktasis skirsnis)	0,0000	Magistralinių dujotiekių ir naftotiekių (produktotiekių) apsaugos zonos (III skyrius, penktasis skirsnis)	1,0494	1,0494
								-	-	Elektros tinklų apsaugos zonos (III skyrius ketvirtasis skirsnis)	0,0006	0,0006
316.	8482/0004:0042	8482-0004-0042	Šakių r. sav., Slavikų sen., Rukšniai	1996-09-18	Žemės ūkio	-	Preliminarūs matavimai	Magistralinių dujotiekių ir naftotiekių (produktotiekių) apsaugos zonos (III skyrius, penktasis skirsnis)	0,0000	Magistralinių dujotiekių ir naftotiekių (produktotiekių) apsaugos zonos (III skyrius, penktasis skirsnis)	1,3472	1,3472
317.	8482/0004:0059	8482-0004-0059	Šakių r. sav., Slavikų sen., Rukšniai	1996-09-18	Žemės ūkio	-	Preliminarūs matavimai	Magistralinių dujotiekių ir naftotiekių (produktotiekių) apsaugos zonos (III skyrius, penktasis skirsnis)	0,0000	Magistralinių dujotiekių ir naftotiekių (produktotiekių) apsaugos zonos (III skyrius, penktasis skirsnis)	1,7665	1,7665
318.	8482/0004:0936	4400-2251-3320	Šakių r. sav., Slavikų sen., Šilgaliai	2011-11-28	Žemės ūkio	Kiti žemės ūkio paskirties žemės sklypai	Preliminarūs matavimai	Magistralinių dujotiekių ir naftotiekių (produktotiekių) apsaugos zonos (III skyrius, penktasis skirsnis)	0,1100	Magistralinių dujotiekių ir naftotiekių (produktotiekių) apsaugos zonos (III skyrius, penktasis skirsnis)	0,1126	0,1126
319.	8482/0004:0268	4400-3807-9424	Šakių r. sav., Slavikų sen., Šilgaliai	2015-05-05	Žemės ūkio	Kiti žemės ūkio paskirties žemės sklypai	Kadastriniai matavimai (LKS-94)	Magistralinių dujotiekių ir naftotiekių (produktotiekių) apsaugos zonos (III skyrius, penktasis skirsnis)	0,4699	Magistralinių dujotiekių ir naftotiekių (produktotiekių) apsaugos zonos (III skyrius, penktasis skirsnis)	0,4669	0,4669
								-	-	Elektros tinklų apsaugos zonos (III skyrius ketvirtasis skirsnis)	0,0006	0,0006
320.	8482/0004:0043	8482-0004-0043	Šakių r. sav., Slavikų sen., Šilgaliai	1995-03-23	Žemės ūkio	-	Preliminarūs matavimai	Magistralinių dujotiekių ir naftotiekių (produktotiekių) apsaugos zonos (III skyrius, penktasis skirsnis)	1,4838	Magistralinių dujotiekių ir naftotiekių (produktotiekių) apsaugos zonos (III skyrius, penktasis skirsnis)	1,4933	1,4933
								-	-	Elektros tinklų apsaugos zonos (III skyrius ketvirtasis skirsnis)	0,0037	0,0037
321.	8482/0004:0363	8482-0004-0363	Šakių r. sav., Slavikų sen., Šilgaliai	2002-07-12	Žemės ūkio	-	Preliminarūs matavimai	Magistralinių dujotiekių ir naftotiekių (produktotiekių) apsaugos zonos (III skyrius, penktasis skirsnis)	0,0000	Magistralinių dujotiekių ir naftotiekių (produktotiekių) apsaugos zonos (III skyrius, penktasis skirsnis)	0,1238	0,1238

Eil. Nr.	Žemės sklypo kadastrinis numeris	Žemės sklypo unikalus numeris	Žemės sklypo adresas	Žemės sklypo suformavimo metai	Žemės sklypo paskirtis	Žemės sklypo naudojimo būdas	Žemės sklypo matavimų tipas	Esamos apsaugos zonos pavadinimas	Esamos apsaugos zonos plotas, ha	Planu nustatomos apsaugos zonos pavadinimas	Planu nustatomos apsaugos zonos plotas, ha	Įregistruotų ir Planu nustatomų apsaugos zonų bendras plotas, ha
322.	8482/0004:0263	8482-0004-0263	Šakių r. sav., Slavikų sen., Šilgaliai	2002-06-11	Žemės ūkio	-	Preliminarūs matavimai	Magistralinių dujotiekių ir naftotiekių (produktotiekių) apsaugos zonos (III skyrius, penktasis skirsnis)	0,3227	Magistralinių dujotiekių ir naftotiekių (produktotiekių) apsaugos zonos (III skyrius, penktasis skirsnis)	0,3227	0,3227
323.	8482/0004:0126	8482-0004-0126	Šakių r. sav., Slavikų sen., Šilgaliai	2002-07-12	Žemės ūkio	-	Preliminarūs matavimai	Magistralinių dujotiekių ir naftotiekių (produktotiekių) apsaugos zonos (III skyrius, penktasis skirsnis)	0,6312	Magistralinių dujotiekių ir naftotiekių (produktotiekių) apsaugos zonos (III skyrius, penktasis skirsnis)	0,6311	0,6312
324.	8482/0004:0844	4400-0995-3591	Šakių r. sav., Slavikų sen., Šilgaliai	2006-12-01	Žemės ūkio	Kiti žemės ūkio paskirties žemės sklypai	Preliminarūs matavimai	Magistralinių dujotiekių ir naftotiekių (produktotiekių) apsaugos zonos (III skyrius, penktasis skirsnis)	0,0577	Magistralinių dujotiekių ir naftotiekių (produktotiekių) apsaugos zonos (III skyrius, penktasis skirsnis)	0,0732	0,0732
325.	8482/0004:0471	4400-0159-9902	Šakių r. sav., Slavikų sen., Šilgaliai	2003-12-10	Žemės ūkio	-	Preliminarūs matavimai	Magistralinių dujotiekių ir naftotiekių (produktotiekių) apsaugos zonos (III skyrius, penktasis skirsnis)	1,2014	Magistralinių dujotiekių ir naftotiekių (produktotiekių) apsaugos zonos (III skyrius, penktasis skirsnis)	1,1881	1,1881
326.	8482/0004:0057	8482-0004-0057	Šakių r. sav., Slavikų sen., Šilgaliai	2002-07-08	Žemės ūkio	-	Preliminarūs matavimai	Magistralinių dujotiekių ir naftotiekių (produktotiekių) apsaugos zonos (III skyrius, penktasis skirsnis)	0,0292	Magistralinių dujotiekių ir naftotiekių (produktotiekių) apsaugos zonos (III skyrius, penktasis skirsnis)	0,0780	0,0780
327.	8482/0004:0404	8482-0004-0404	Šakių r. sav., Slavikų sen., Šilgaliai	2003-02-10	Žemės ūkio	-	Preliminarūs matavimai	Magistralinių dujotiekių ir naftotiekių (produktotiekių) apsaugos zonos (III skyrius, penktasis skirsnis)	0,6878	Magistralinių dujotiekių ir naftotiekių (produktotiekių) apsaugos zonos (III skyrius, penktasis skirsnis)	0,7357	0,7357
328.	8482/0004:0030	8482-0004-0030	Šakių r. sav., Slavikų sen., Šilgaliai	1995-05-02	Žemės ūkio	Kiti žemės ūkio paskirties žemės sklypai	Kadastriniai matavimai (LKS-94)	Magistralinių dujotiekių ir naftotiekių (produktotiekių) apsaugos zonos (III skyrius, penktasis skirsnis)	1,5584	Magistralinių dujotiekių ir naftotiekių (produktotiekių) apsaugos zonos (III skyrius, penktasis skirsnis)	1,6017	1,6017
329.	8482/0004:0122	8482-0004-0122	Šakių r. sav., Slavikų sen., Šilgaliai	2001-09-19	Žemės ūkio	-	Preliminarūs matavimai	Magistralinių dujotiekių ir naftotiekių (produktotiekių) apsaugos zonos (III skyrius, penktasis skirsnis)	0,0156	Magistralinių dujotiekių ir naftotiekių (produktotiekių) apsaugos zonos (III skyrius, penktasis skirsnis)	0,0356	0,0356
330.	8482/0004:0843	4400-0995-3559	Šakių r. sav., Slavikų sen., Šilgaliai	2006-12-01	Žemės ūkio	Kiti žemės ūkio paskirties žemės sklypai	Kadastriniai matavimai (LKS-94)	Magistralinių dujotiekių ir naftotiekių (produktotiekių) apsaugos zonos (III skyrius, penktasis skirsnis)	0,0173	Magistralinių dujotiekių ir naftotiekių (produktotiekių) apsaugos zonos (III skyrius, penktasis skirsnis)	0,0165	0,0165
331.	8482/0004:0497	4400-0254-1560	Šakių r. sav., Slavikų sen., Šilgaliai	2004-03-25	Žemės ūkio	-	Preliminarūs matavimai	Magistralinių dujotiekių ir naftotiekių (produktotiekių) apsaugos zonos (III skyrius, penktasis skirsnis)	1,0200	Magistralinių dujotiekių ir naftotiekių (produktotiekių) apsaugos zonos (III skyrius, penktasis skirsnis)	0,1199	0,1199
332.	8482/0004:0728	4400-0438-0012	Šakių r. sav., Slavikų sen., Šilgaliai	2004-11-05	Žemės ūkio	-	Preliminarūs matavimai	Magistralinių dujotiekių ir naftotiekių (produktotiekių) apsaugos zonos (III skyrius, penktasis skirsnis)	0,3200	Magistralinių dujotiekių ir naftotiekių (produktotiekių) apsaugos zonos (III skyrius, penktasis skirsnis)	0,0136	0,0136
333.	8482/0004:0405	8482-0004-0405	Šakių r. sav., Slavikų sen., Šilgaliai	2003-02-10	Žemės ūkio	-	Preliminarūs matavimai	Magistralinių dujotiekių ir naftotiekių (produktotiekių) apsaugos zonos (III skyrius, penktasis skirsnis)	0,0950	Magistralinių dujotiekių ir naftotiekių (produktotiekių) apsaugos zonos (III skyrius, penktasis skirsnis)	0,1612	0,1612
334.	8482/0004:0104	8482-0004-0104	Šakių r. sav., Slavikų sen., Šilgaliai	1999-12-29	Žemės ūkio	-	Preliminarūs matavimai	Magistralinių dujotiekių ir naftotiekių (produktotiekių) apsaugos zonos (III skyrius, penktasis skirsnis)	2,8019	Magistralinių dujotiekių ir naftotiekių (produktotiekių) apsaugos zonos (III skyrius, penktasis skirsnis)	2,8657	2,8657
335.	8482/0004:0174	4400-5427-8610	Šakių r. sav., Slavikų sen., Šilgaliai	2020-04-24	Žemės ūkio	Kiti žemės ūkio paskirties žemės sklypai	Kadastriniai matavimai (LKS-94)	Magistralinių dujotiekių ir naftotiekių (produktotiekių) apsaugos zonos (III skyrius, penktasis skirsnis)	0,2843	Magistralinių dujotiekių ir naftotiekių (produktotiekių) apsaugos zonos (III skyrius, penktasis skirsnis)	0,2787	0,2787
336.	8482/0004:0472	4400-0160-0066	Šakių r. sav., Slavikų sen., Šilgaliai	2003-12-10	Žemės ūkio	-	Preliminarūs matavimai	Magistralinių dujotiekių ir naftotiekių (produktotiekių) apsaugos zonos (III skyrius, penktasis skirsnis)	1,8800	Magistralinių dujotiekių ir naftotiekių (produktotiekių) apsaugos zonos (III skyrius, penktasis skirsnis)	0,1685	0,1685
337.	8482/0004:0872	4400-1204-0034	Šakių r. sav., Slavikų sen., Šilgaliai	2007-08-23	Žemės ūkio	Kiti žemės ūkio paskirties žemės sklypai	Preliminarūs matavimai	Magistralinių dujotiekių ir naftotiekių (produktotiekių) apsaugos zonos (III skyrius, penktasis skirsnis)	0,2700	Magistralinių dujotiekių ir naftotiekių (produktotiekių) apsaugos zonos (III skyrius, penktasis skirsnis)	0,1832	0,1832
338.	8482/0004:0075	8482-0004-0075	Šakių r. sav., Slavikų sen., Šilgaliai	1998-03-25	Žemės ūkio	-	Preliminarūs matavimai	Magistralinių dujotiekių ir naftotiekių (produktotiekių) apsaugos zonos (III skyrius, penktasis skirsnis)	1,4119	Magistralinių dujotiekių ir naftotiekių (produktotiekių) apsaugos zonos (III skyrius, penktasis skirsnis)	1,5072	1,5072

Eil. Nr.	Žemės sklypo kadastrinis numeris	Žemės sklypo unikalus numeris	Žemės sklypo adresas	Žemės sklypo suformavimo metai	Žemės sklypo paskirtis	Žemės sklypo naudojimo būdas	Žemės sklypo matavimų tipas	Esamos apsaugos zonos pavadinimas	Esamos apsaugos zonos plotas, ha	Planu nustatomos apsaugos zonos pavadinimas	Planu nustatomos apsaugos zonos plotas, ha	Įregistruotų ir Planu nustatomų apsaugos zonų bendras plotas, ha
339.	8482/0004:0052	8482-0004-0052	Šakių r. sav., Slavikų sen., Šilgaliai	2002-07-12	Žemės ūkio	-	Preliminarūs matavimai	Magistralinių dujotiekių ir naftotiekių (produktotiekių) apsaugos zonos (III skyrius, penktasis skirsnis)	0,6242	Magistralinių dujotiekių ir naftotiekių (produktotiekių) apsaugos zonos (III skyrius, penktasis skirsnis)	0,6249	0,6249
340.	8482/0004:0714	4400-0437-4492	Šakių r. sav., Slavikų sen., Šilgaliai	2004-11-04	Žemės ūkio	-	Preliminarūs matavimai	Magistralinių dujotiekių ir naftotiekių (produktotiekių) apsaugos zonos (III skyrius, penktasis skirsnis)	0,0500	Magistralinių dujotiekių ir naftotiekių (produktotiekių) apsaugos zonos (III skyrius, penktasis skirsnis)	0,0560	0,0560
341.	8482/0004:0024	8482-0004-0024	Šakių r. sav., Slavikų sen., Šilgaliai	1995-06-07	Žemės ūkio	-	Preliminarūs matavimai	Magistralinių dujotiekių ir naftotiekių (produktotiekių) apsaugos zonos (III skyrius, penktasis skirsnis)	2,3331	Magistralinių dujotiekių ir naftotiekių (produktotiekių) apsaugos zonos (III skyrius, penktasis skirsnis)	2,4092	2,4092
								Elektros tinklų apsaugos zonos (III skyrius ketvirtasis skirsnis)	0,0000	Elektros tinklų apsaugos zonos (III skyrius ketvirtasis skirsnis)	0,0056	0,0056
342.	8482/0004:0368	8482-0004-0368	Šakių r. sav., Slavikų sen., Šilgaliai	2002-07-12	Žemės ūkio	-	Preliminarūs matavimai	Magistralinių dujotiekių ir naftotiekių (produktotiekių) apsaugos zonos (III skyrius, penktasis skirsnis)	0,0000	Magistralinių dujotiekių ir naftotiekių (produktotiekių) apsaugos zonos (III skyrius, penktasis skirsnis)	0,0746	0,0746
343.	8482/0004:0726	4400-0437-9580	Šakių r. sav., Slavikų sen., Šilgaliai	2004-11-05	Žemės ūkio	-	Preliminarūs matavimai	Magistralinių dujotiekių ir naftotiekių (produktotiekių) apsaugos zonos (III skyrius, penktasis skirsnis)	0,4039	Magistralinių dujotiekių ir naftotiekių (produktotiekių) apsaugos zonos (III skyrius, penktasis skirsnis)	0,3909	0,3909
								-	-	Elektros tinklų apsaugos zonos (III skyrius ketvirtasis skirsnis)	0,0005	0,0005
344.	8482/0004:0927	4400-2187-6679	Šakių r. sav., Slavikų sen., Šilgaliai	2011-06-29	Žemės ūkio	Kiti žemės ūkio paskirties žemės sklypai	Kadastriniai matavimai (LKS-94)	Magistralinių dujotiekių ir naftotiekių (produktotiekių) apsaugos zonos (III skyrius, penktasis skirsnis)	0,1070	Magistralinių dujotiekių ir naftotiekių (produktotiekių) apsaugos zonos (III skyrius, penktasis skirsnis)	0,1013	0,1013
345.	8482/0004:0276	4400-3807-9319	Šakių r. sav., Slavikų sen., Šilgaliai	2015-05-05	Žemės ūkio	Kiti žemės ūkio paskirties žemės sklypai	Kadastriniai matavimai (LKS-94)	Magistralinių dujotiekių ir naftotiekių (produktotiekių) apsaugos zonos (III skyrius, penktasis skirsnis)	0,2903	Magistralinių dujotiekių ir naftotiekių (produktotiekių) apsaugos zonos (III skyrius, penktasis skirsnis)	0,2820	0,2820
346.	8464/7001:0002	4400-2414-7604	Šakių r. sav. teritorija	2012-08-07	Kita (žemės)	Susisiekimo ir inžinerinių tinklų koridorių teritorijos	Kadastriniai matavimai (LKS-94)	Magistralinių dujotiekių ir naftotiekių (produktotiekių) apsaugos zonos (III skyrius, penktasis skirsnis)	0,1230	Magistralinių dujotiekių ir naftotiekių (produktotiekių) apsaugos zonos (III skyrius, penktasis skirsnis)	0,1230	0,1230
347.	8464/7001:0004	4400-2456-1371	Šakių r. sav. teritorija	2012-10-08	Kita (žemės)	Susisiekimo ir inžinerinių tinklų koridorių teritorijos	Kadastriniai matavimai (LKS-94)	Magistralinių dujotiekių ir naftotiekių (produktotiekių) apsaugos zonos (III skyrius, penktasis skirsnis)	0,1300	Magistralinių dujotiekių ir naftotiekių (produktotiekių) apsaugos zonos (III skyrius, penktasis skirsnis)	0,1238	0,1238
348.	8490/7001:0004	4400-2361-6977	Šakių r. sav. teritorija	2012-05-14	Kita (žemės)	Susisiekimo ir inžinerinių tinklų koridorių teritorijos	Kadastriniai matavimai (LKS-94)	Magistralinių dujotiekių ir naftotiekių (produktotiekių) apsaugos zonos (III skyrius, penktasis skirsnis)	0,0923	Magistralinių dujotiekių ir naftotiekių (produktotiekių) apsaugos zonos (III skyrius, penktasis skirsnis)	0,0923	0,0923
								Elektros tinklų apsaugos zonos (III skyrius ketvirtasis skirsnis)	0,0477	Elektros tinklų apsaugos zonos (III skyrius ketvirtasis skirsnis)	0,0002	0,0479
349.	8496/7001:0003	4400-2414-7864	Šakių r. sav. teritorija	2012-08-07	Kita (žemės)	Susisiekimo ir inžinerinių tinklų koridorių teritorijos	Kadastriniai matavimai (LKS-94)	Magistralinių dujotiekių ir naftotiekių (produktotiekių) apsaugos zonos (III skyrius, penktasis skirsnis)	0,0901	Magistralinių dujotiekių ir naftotiekių (produktotiekių) apsaugos zonos (III skyrius, penktasis skirsnis)	0,0908	0,0908
350.	8443/7001:0001	4400-2179-1779	Šakių r. sav. teritorija	2011-06-06	Kita (žemės)	Susisiekimo ir inžinerinių tinklų koridorių teritorijos	Kadastriniai matavimai (LKS-94)	Magistralinių dujotiekių ir naftotiekių (produktotiekių) apsaugos zonos (III skyrius, penktasis skirsnis)	0,2208	Magistralinių dujotiekių ir naftotiekių (produktotiekių) apsaugos zonos (III skyrius, penktasis skirsnis)	0,2620	0,2620
								Elektros tinklų apsaugos zonos (III skyrius ketvirtasis skirsnis)	0,3007	Elektros tinklų apsaugos zonos (III skyrius ketvirtasis skirsnis)	0,0105	0,3112
351.	8435/7001:0004	4400-1762-1693	Šakių r. sav. teritorija	2008-11-24	Kita (žemės)	Susisiekimo ir inžinerinių tinklų koridorių teritorijos	Kadastriniai matavimai (LKS-94)	Magistralinių dujotiekių ir naftotiekių (produktotiekių) apsaugos zonos (III skyrius, penktasis skirsnis)	0,1520	Magistralinių dujotiekių ir naftotiekių (produktotiekių) apsaugos zonos (III skyrius, penktasis skirsnis)	0,1951	0,1951
								Elektros tinklų apsaugos zonos (III skyrius ketvirtasis skirsnis)	0,2024	Elektros tinklų apsaugos zonos (III skyrius ketvirtasis skirsnis)	0,0001	0,2025

Eil. Nr.	Žemės sklypo kadastrinis numeris	Žemės sklypo unikalus numeris	Žemės sklypo adresas	Žemės sklypo suformavimo metai	Žemės sklypo paskirtis	Žemės sklypo naudojimo būdas	Žemės sklypo matavimų tipas	Esamos apsaugos zonos pavadinimas	Esamos apsaugos zonos plotas, ha	Planu nustatomos apsaugos zonos pavadinimas	Planu nustatomos apsaugos zonos plotas, ha	Įregistruotų ir Planu nustatomų apsaugos zonų bendras plotas, ha
352.	8490/7001:0006	4400-2414-7548	Šakių r. sav. teritorija	2012-08-07	Kita (žemės)	Susisiekimo ir inžinerinių tinklų koridorių teritorijos	Kadastriniai matavimai (LKS-94)	Magistralinių dujotiekių ir naftotiekių (produktotiekių) apsaugos zonos (III skyrius, penktasis skirsnis)	0,0843	Magistralinių dujotiekių ir naftotiekių (produktotiekių) apsaugos zonos (III skyrius, penktasis skirsnis)	0,0843	0,0843
353.	8418/7001:0005	4400-3870-5412	Šakių r. sav. teritorija	2015-06-26	Kita (žemės)	Susisiekimo ir inžinerinių tinklų koridorių teritorijos	Kadastriniai matavimai (LKS-94)	-	-	Magistralinių dujotiekių ir naftotiekių (produktotiekių) apsaugos zonos (III skyrius, penktasis skirsnis)	0,1138	0,1138
								Elektros tinklų apsaugos zonos (III skyrius ketvirtasis skirsnis)	0,3779	Elektros tinklų apsaugos zonos (III skyrius ketvirtasis skirsnis)	0,0009	0,3788
354.	8496/7001:0004	4400-2488-5740	Šakių r. sav. teritorija	2012-11-15	Kita (žemės)	Susisiekimo ir inžinerinių tinklų koridorių teritorijos	Kadastriniai matavimai (LKS-94)	Magistralinių dujotiekių ir naftotiekių (produktotiekių) apsaugos zonos (III skyrius, penktasis skirsnis)	0,0986	Magistralinių dujotiekių ir naftotiekių (produktotiekių) apsaugos zonos (III skyrius, penktasis skirsnis)	0,0986	0,0986
355.	8482/7001:0004	4400-2456-2358	Šakių r. sav. teritorija	2012-10-08	Kita (žemės)	Susisiekimo ir inžinerinių tinklų koridorių teritorijos	Kadastriniai matavimai (LKS-94)	Magistralinių dujotiekių ir naftotiekių (produktotiekių) apsaugos zonos (III skyrius, penktasis skirsnis)	0,1405	Magistralinių dujotiekių ir naftotiekių (produktotiekių) apsaugos zonos (III skyrius, penktasis skirsnis)	0,1405	0,1405
								Elektros tinklų apsaugos zonos (III skyrius ketvirtasis skirsnis)	0,2641	Elektros tinklų apsaugos zonos (III skyrius ketvirtasis skirsnis)	0,0041	0,2682
356.	8490/7001:0002	4400-2359-9422	Šakių r. sav. teritorija	2012-05-11	Kita (žemės)	Susisiekimo ir inžinerinių tinklų koridorių teritorijos	Kadastriniai matavimai (LKS-94)	Magistralinių dujotiekių ir naftotiekių (produktotiekių) apsaugos zonos (III skyrius, penktasis skirsnis)	0,1249	Magistralinių dujotiekių ir naftotiekių (produktotiekių) apsaugos zonos (III skyrius, penktasis skirsnis)	0,1248	0,1249
								Elektros tinklų apsaugos zonos (III skyrius ketvirtasis skirsnis)	0,0719	Elektros tinklų apsaugos zonos (III skyrius ketvirtasis skirsnis)	0,0003	0,0722
357.	8433/7001:0002	4400-2400-6048	Šakių r. sav. teritorija	2012-07-13	Kita (žemės)	Susisiekimo ir inžinerinių tinklų koridorių teritorijos	Kadastriniai matavimai (LKS-94)	Magistralinių dujotiekių ir naftotiekių (produktotiekių) apsaugos zonos (III skyrius, penktasis skirsnis)	0,0921	Magistralinių dujotiekių ir naftotiekių (produktotiekių) apsaugos zonos (III skyrius, penktasis skirsnis)	0,0923	0,0923
								Elektros tinklų apsaugos zonos (III skyrius ketvirtasis skirsnis)	0,2339	Elektros tinklų apsaugos zonos (III skyrius ketvirtasis skirsnis)	0,0026	0,2365
358.	8453/7001:0010	4400-3871-2217	Šakių r. sav. teritorija	2015-06-26	Kita (žemės)	Susisiekimo ir inžinerinių tinklų koridorių teritorijos	Kadastriniai matavimai (LKS-94)	Magistralinių dujotiekių ir naftotiekių (produktotiekių) apsaugos zonos (III skyrius, penktasis skirsnis)	0,1005	Magistralinių dujotiekių ir naftotiekių (produktotiekių) apsaugos zonos (III skyrius, penktasis skirsnis)	0,1005	0,1005
								Elektros tinklų apsaugos zonos (III skyrius ketvirtasis skirsnis)	1,8250	Elektros tinklų apsaugos zonos (III skyrius ketvirtasis skirsnis)	0,0027	1,8277
359.	8435/0004:0086	8435-0004-0086	Šakių r. sav., Šakių sen., Bridžiai	2002-06-13	Kita (žemės)	-	Kadastriniai matavimai (LKS-94)	Magistralinių dujotiekių ir naftotiekių (produktotiekių) apsaugos zonos (III skyrius, penktasis skirsnis)	0,0000	Magistralinių dujotiekių ir naftotiekių (produktotiekių) apsaugos zonos (III skyrius, penktasis skirsnis)	0,0089	0,0089
								-	-	Elektros tinklų apsaugos zonos (III skyrius ketvirtasis skirsnis)	0,0000	0,0000
360.	8435/0004:0033	8435-0004-0033	Šakių r. sav., Šakių sen., Bridžiai	1994-08-08	Žemės ūkio	Kiti žemės ūkio paskirties žemės sklypai	Kadastriniai matavimai (LKS-94)	Magistralinių dujotiekių ir naftotiekių (produktotiekių) apsaugos zonos (III skyrius, penktasis skirsnis)	0,2201	Magistralinių dujotiekių ir naftotiekių (produktotiekių) apsaugos zonos (III skyrius, penktasis skirsnis)	0,0804	0,0804
361.	8435/0003:0119	8435-0003-0119	Šakių r. sav., Šakių sen., Bridžiai	2003-01-16	Žemės ūkio	-	Preliminarūs matavimai	Magistralinių dujotiekių ir naftotiekių (produktotiekių) apsaugos zonos (III skyrius, penktasis skirsnis)	0,2900	Magistralinių dujotiekių ir naftotiekių (produktotiekių) apsaugos zonos (III skyrius, penktasis skirsnis)	0,2448	0,2448
								-	-	Elektros tinklų apsaugos zonos (III skyrius ketvirtasis skirsnis)	0,0080	0,0080
362.	8435/0003:0394	4400-0272-0768	Šakių r. sav., Šakių sen., Bridžiai	2004-04-14	Žemės ūkio	-	Preliminarūs matavimai	-	-	Magistralinių dujotiekių ir naftotiekių (produktotiekių) apsaugos zonos (III skyrius, penktasis skirsnis)	0,0354	0,0354
363.	8435/0003:0117	8435-0003-0117	Šakių r. sav., Šakių sen., Bridžiai	2003-01-16	Žemės ūkio	-	Preliminarūs matavimai	Magistralinių dujotiekių ir naftotiekių (produktotiekių) apsaugos zonos (III skyrius, penktasis skirsnis)	0,3300	Magistralinių dujotiekių ir naftotiekių (produktotiekių) apsaugos zonos (III skyrius, penktasis skirsnis)	0,9414	0,9414

Eil. Nr.	Žemės sklypo kadastrinis numeris	Žemės sklypo unikalus numeris	Žemės sklypo adresas	Žemės sklypo suformavimo metai	Žemės sklypo paskirtis	Žemės sklypo naudojimo būdas	Žemės sklypo matavimų tipas	Esamos apsaugos zonos pavadinimas	Esamos apsaugos zonos plotas, ha	Planu nustatomos apsaugos zonos pavadinimas	Planu nustatomos apsaugos zonos plotas, ha	Įregistruotų ir Planu nustatomų apsaugos zonų bendras plotas, ha
								-	-	Elektros tinklų apsaugos zonos (III skyrius ketvirtasis skirsnis)	0,0181	0,0181
364.	8435/0004:0069	8435-0004-0069	Šakių r. sav., Šakių sen., Bridžiai	1999-12-15	Žemės ūkio	Kiti žemės ūkio paskirties žemės sklypai	Kadastriniai matavimai (LKS-94)	Magistralinių dujotiekių ir naftotiekių (produktotiekių) apsaugos zonos (III skyrius, penktasis skirsnis)	3,3398	Magistralinių dujotiekių ir naftotiekių (produktotiekių) apsaugos zonos (III skyrius, penktasis skirsnis)	3,5650	3,5650
								-	-	Elektros tinklų apsaugos zonos (III skyrius ketvirtasis skirsnis)	0,0009	0,0009
365.	8435/0003:0106	8435-0003-0106	Šakių r. sav., Šakių sen., Bridžiai	2002-06-13	Kita (žemės)	-	Kadastriniai matavimai (LKS-94)	Magistralinių dujotiekių ir naftotiekių (produktotiekių) apsaugos zonos (III skyrius, penktasis skirsnis)	0,0000	Magistralinių dujotiekių ir naftotiekių (produktotiekių) apsaugos zonos (III skyrius, penktasis skirsnis)	0,0003	0,0003
366.	8464/0003:0091	4400-5757-5665	Šakių r. sav., Šakių sen., Bridžiai	2021-11-03	Žemės ūkio	Kiti žemės ūkio paskirties žemės sklypai	Kadastriniai matavimai (LKS-94)	Magistralinių dujotiekių ir naftotiekių (produktotiekių) apsaugos zonos (III skyrius, penktasis skirsnis)	0,4960	Magistralinių dujotiekių ir naftotiekių (produktotiekių) apsaugos zonos (III skyrius, penktasis skirsnis)	0,5007	0,5007
								-	-	Elektros tinklų apsaugos zonos (III skyrius ketvirtasis skirsnis)	0,0007	0,0007
367.	8435/0003:0070	8435-0003-0070	Šakių r. sav., Šakių sen., Bridžiai	2001-02-02	Žemės ūkio	-	Preliminarūs matavimai	-	-	Magistralinių dujotiekių ir naftotiekių (produktotiekių) apsaugos zonos (III skyrius, penktasis skirsnis)	0,0042	0,0042
368.	8435/0003:0388	4400-0255-6952	Šakių r. sav., Šakių sen., Bridžiai	2004-03-27	Žemės ūkio	-	Preliminarūs matavimai	Magistralinių dujotiekių ir naftotiekių (produktotiekių) apsaugos zonos (III skyrius, penktasis skirsnis)	0,1500	Magistralinių dujotiekių ir naftotiekių (produktotiekių) apsaugos zonos (III skyrius, penktasis skirsnis)	0,1647	0,1647
								-	-	Elektros tinklų apsaugos zonos (III skyrius ketvirtasis skirsnis)	0,0064	0,0064
369.	8435/0004:0066	8435-0004-0066	Šakių r. sav., Šakių sen., Bridžiai	1999-11-04	Žemės ūkio	-	Preliminarūs matavimai	Magistralinių dujotiekių ir naftotiekių (produktotiekių) apsaugos zonos (III skyrius, penktasis skirsnis)	0,0900	Magistralinių dujotiekių ir naftotiekių (produktotiekių) apsaugos zonos (III skyrius, penktasis skirsnis)	0,1873	0,1873
370.	8435/0003:0049	8435-0003-0049	Šakių r. sav., Šakių sen., Bridžiai	1999-12-23	Žemės ūkio	-	Preliminarūs matavimai	Magistralinių dujotiekių ir naftotiekių (produktotiekių) apsaugos zonos (III skyrius, penktasis skirsnis)	2,2900	Magistralinių dujotiekių ir naftotiekių (produktotiekių) apsaugos zonos (III skyrius, penktasis skirsnis)	2,3730	2,3730
								-	-	Elektros tinklų apsaugos zonos (III skyrius ketvirtasis skirsnis)	0,0019	0,0019
371.	8435/0003:0105	8435-0003-0105	Šakių r. sav., Šakių sen., Bridžiai	2002-06-13	Kita (žemės)	-	Kadastriniai matavimai (LKS-94)	Magistralinių dujotiekių ir naftotiekių (produktotiekių) apsaugos zonos (III skyrius, penktasis skirsnis)	0,0000	Magistralinių dujotiekių ir naftotiekių (produktotiekių) apsaugos zonos (III skyrius, penktasis skirsnis)	0,0011	0,0011
								-	-	Elektros tinklų apsaugos zonos (III skyrius ketvirtasis skirsnis)	0,0007	0,0007
372.	8435/0003:0006	8435-0003-0006	Šakių r. sav., Šakių sen., Bridžiai	1994-02-17	Žemės ūkio	-	Preliminarūs matavimai	Magistralinių dujotiekių ir naftotiekių (produktotiekių) apsaugos zonos (III skyrius, penktasis skirsnis)	0,6600	Magistralinių dujotiekių ir naftotiekių (produktotiekių) apsaugos zonos (III skyrius, penktasis skirsnis)	0,3214	0,3214
								Elektros tinklų apsaugos zonos (III skyrius ketvirtasis skirsnis)	0,5900	Elektros tinklų apsaugos zonos (III skyrius ketvirtasis skirsnis)	0,0041	0,5941
373.	8435/0003:0030	8435-0003-0030	Šakių r. sav., Šakių sen., Bridžiai	1998-03-03	Žemės ūkio	-	Preliminarūs matavimai	Magistralinių dujotiekių ir naftotiekių (produktotiekių) apsaugos zonos (III skyrius, penktasis skirsnis)	0,1943	Magistralinių dujotiekių ir naftotiekių (produktotiekių) apsaugos zonos (III skyrius, penktasis skirsnis)	0,1947	0,1947
374.	8435/0004:0009	8435-0004-0009	Šakių r. sav., Šakių sen., Bridžiai	1994-11-15	Žemės ūkio	-	Preliminarūs matavimai	Magistralinių dujotiekių ir naftotiekių (produktotiekių) apsaugos zonos (III skyrius, penktasis skirsnis)	2,5300	Magistralinių dujotiekių ir naftotiekių (produktotiekių) apsaugos zonos (III skyrius, penktasis skirsnis)	3,8165	3,8165
375.	8435/0003:0047	8435-0003-0047	Šakių r. sav., Šakių sen., Bridžiai	1999-12-23	Žemės ūkio	-	Preliminarūs matavimai	Magistralinių dujotiekių ir naftotiekių (produktotiekių) apsaugos zonos (III skyrius, penktasis skirsnis)	0,0006	Magistralinių dujotiekių ir naftotiekių (produktotiekių) apsaugos zonos (III skyrius, penktasis skirsnis)	0,0005	0,0006

Eil. Nr.	Žemės sklypo kadastrinis numeris	Žemės sklypo unikalus numeris	Žemės sklypo adresas	Žemės sklypo suformavimo metai	Žemės sklypo paskirtis	Žemės sklypo naudojimo būdas	Žemės sklypo matavimų tipas	Esamos apsaugos zonos pavadinimas	Esamos apsaugos zonos plotas, ha	Planu nustatomos apsaugos zonos pavadinimas	Planu nustatomos apsaugos zonos plotas, ha	Įregistruotų ir Planu nustatomų apsaugos zonų bendras plotas, ha
376.	8435/0003:0005	8435-0003-0005	Šakių r. sav., Šakių sen., Bridžiai	1994-02-17	Žemės ūkio	-	Preliminarūs matavimai	Magistralinių dujotiekių ir naftotiekių (produktotiekių) apsaugos zonos (III skyrius, penktasis skirsnis)	1,8600	Magistralinių dujotiekių ir naftotiekių (produktotiekių) apsaugos zonos (III skyrius, penktasis skirsnis)	2,4526	2,4526
								Elektros tinklų apsaugos zonos (III skyrius ketvirtasis skirsnis)	0,0000	Elektros tinklų apsaugos zonos (III skyrius ketvirtasis skirsnis)	0,0003	0,0003
377.	8435/0003:0013	8435-0003-0013	Šakių r. sav., Šakių sen., Bridžiai	1994-11-17	Žemės ūkio	-	Preliminarūs matavimai	Magistralinių dujotiekių ir naftotiekių (produktotiekių) apsaugos zonos (III skyrius, penktasis skirsnis)	0,0000	Magistralinių dujotiekių ir naftotiekių (produktotiekių) apsaugos zonos (III skyrius, penktasis skirsnis)	0,0020	0,0020
378.	8435/0004:0088	8435-0004-0088	Šakių r. sav., Šakių sen., Bridžiai	2002-11-28	Žemės ūkio	Kiti žemės ūkio paskirties žemės sklypai	Kadastriniai matavimai (LKS-94)	Magistralinių dujotiekių ir naftotiekių (produktotiekių) apsaugos zonos (III skyrius, penktasis skirsnis)	3,2350	Magistralinių dujotiekių ir naftotiekių (produktotiekių) apsaugos zonos (III skyrius, penktasis skirsnis)	2,7648	2,7648
								Elektros tinklų apsaugos zonos (III skyrius ketvirtasis skirsnis)	0,0401	Elektros tinklų apsaugos zonos (III skyrius ketvirtasis skirsnis)	0,0028	0,0429
379.	8435/0003:0524	4400-0851-8846	Šakių r. sav., Šakių sen., Bridžiai	2006-05-05	Kita (žemės)	Susisiekimo ir inžinerinių tinklų koridorių teritorijos	Kadastriniai matavimai (LKS-94)	Magistralinių dujotiekių ir naftotiekių (produktotiekių) apsaugos zonos (III skyrius, penktasis skirsnis)	0,0100	Magistralinių dujotiekių ir naftotiekių (produktotiekių) apsaugos zonos (III skyrius, penktasis skirsnis)	0,0100	0,0100
								-	-	Elektros tinklų apsaugos zonos (III skyrius ketvirtasis skirsnis)	0,0041	0,0041
380.	8435/0003:0073	8435-0003-0073	Šakių r. sav., Šakių sen., Bridžiai	2001-02-15	Žemės ūkio	-	Preliminarūs matavimai	-	-	Magistralinių dujotiekių ir naftotiekių (produktotiekių) apsaugos zonos (III skyrius, penktasis skirsnis)	0,0036	0,0036
381.	8435/0004:0008	4400-3139-3763	Šakių r. sav., Šakių sen., Bridžiai	2014-11-28	Žemės ūkio	Kiti žemės ūkio paskirties žemės sklypai	Kadastriniai matavimai (LKS-94)	Magistralinių dujotiekių ir naftotiekių (produktotiekių) apsaugos zonos (III skyrius, penktasis skirsnis)	0,0596	Magistralinių dujotiekių ir naftotiekių (produktotiekių) apsaugos zonos (III skyrius, penktasis skirsnis)	0,0598	0,0598
								Elektros tinklų apsaugos zonos (III skyrius ketvirtasis skirsnis)	0,0724	Elektros tinklų apsaugos zonos (III skyrius ketvirtasis skirsnis)	0,0015	0,0739
382.	8435/0003:0084	8435-0003-0084	Šakių r. sav., Šakių sen., Bridžiai	2001-05-23	Žemės ūkio	-	Preliminarūs matavimai	Magistralinių dujotiekių ir naftotiekių (produktotiekių) apsaugos zonos (III skyrius, penktasis skirsnis)	0,4300	Magistralinių dujotiekių ir naftotiekių (produktotiekių) apsaugos zonos (III skyrius, penktasis skirsnis)	0,4398	0,4398
								Elektros tinklų apsaugos zonos (III skyrius ketvirtasis skirsnis)	0,1800	Elektros tinklų apsaugos zonos (III skyrius ketvirtasis skirsnis)	0,0155	0,1955
383.	8435/0003:0107	8435-0003-0107	Šakių r. sav., Šakių sen., Bridžiai, Bridžių g. 3	2002-06-13	Kita (žemės)	-	Kadastriniai matavimai (LKS-94)	Magistralinių dujotiekių ir naftotiekių (produktotiekių) apsaugos zonos (III skyrius, penktasis skirsnis)	0,0000	Magistralinių dujotiekių ir naftotiekių (produktotiekių) apsaugos zonos (III skyrius, penktasis skirsnis)	0,1478	0,1478
								Elektros tinklų apsaugos zonos (III skyrius ketvirtasis skirsnis)	0,0000	Elektros tinklų apsaugos zonos (III skyrius ketvirtasis skirsnis)	0,0003	0,0003
384.	8435/0003:0538	4400-1462-7760	Šakių r. sav., Šakių sen., Daugėliškiai	2007-12-21	Kita (žemės)	Susisiekimo ir inžinerinių tinklų koridorių teritorijos	Kadastriniai matavimai (LKS-94)	Magistralinių dujotiekių ir naftotiekių (produktotiekių) apsaugos zonos (III skyrius, penktasis skirsnis)	0,6547	Magistralinių dujotiekių ir naftotiekių (produktotiekių) apsaugos zonos (III skyrius, penktasis skirsnis)	0,6302	0,6302
								-	-	Elektros tinklų apsaugos zonos (III skyrius ketvirtasis skirsnis)	0,0188	0,0188
385.	8435/0003:0537	4400-1462-7617	Šakių r. sav., Šakių sen., Daugėliškiai	2007-12-21	Žemės ūkio	Kiti žemės ūkio paskirties žemės sklypai	Kadastriniai matavimai (LKS-94)	Magistralinių dujotiekių ir naftotiekių (produktotiekių) apsaugos zonos (III skyrius, penktasis skirsnis)	0,9901	Magistralinių dujotiekių ir naftotiekių (produktotiekių) apsaugos zonos (III skyrius, penktasis skirsnis)	1,1333	1,1333
								-	-	Elektros tinklų apsaugos zonos (III skyrius ketvirtasis skirsnis)	0,0143	0,0143
386.	8435/0003:0518	4400-0618-9619	Šakių r. sav., Šakių sen., Daugėliškiai	2005-06-15	Žemės ūkio	Kiti žemės ūkio paskirties žemės sklypai	Kadastriniai matavimai (LKS-94)	-	-	Magistralinių dujotiekių ir naftotiekių (produktotiekių) apsaugos zonos (III skyrius, penktasis skirsnis)	0,0026	0,0026
								Elektros tinklų apsaugos zonos (III skyrius ketvirtasis skirsnis)	0,0040	Elektros tinklų apsaugos zonos (III skyrius ketvirtasis skirsnis)	0,0014	0,0054

Eil. Nr.	Žemės sklypo kadastrinis numeris	Žemės sklypo unikalus numeris	Žemės sklypo adresas	Žemės sklypo suformavimo metai	Žemės sklypo paskirtis	Žemės sklypo naudojimo būdas	Žemės sklypo matavimų tipas	Esamos apsaugos zonos pavadinimas	Esamos apsaugos zonos plotas, ha	Planu nustatomos apsaugos zonos pavadinimas	Planu nustatomos apsaugos zonos plotas, ha	Įregistruotų ir Planu nustatomų apsaugos zonų bendras plotas, ha
387.	8435/0003:0061	8435-0003-0061	Šakių r. sav., Šakių sen., Daugėliškiai	2000-10-17	Žemės ūkio	-	Preliminarūs matavimai	Magistralinių dujotiekių ir naftotiekių (produktotiekių) apsaugos zonos (III skyrius, penktasis skirsnis)	2,4700	Magistralinių dujotiekių ir naftotiekių (produktotiekių) apsaugos zonos (III skyrius, penktasis skirsnis)	3,9969	3,9969
								Elektros tinklų apsaugos zonos (III skyrius ketvirtasis skirsnis)	1,2400	Elektros tinklų apsaugos zonos (III skyrius ketvirtasis skirsnis)	0,0111	1,2511
388.	8435/0003:0104	8435-0003-0104	Šakių r. sav., Šakių sen., Daugėliškiai, Kęstučio g. 75	2002-06-13	Kita (žemės)	Susisiekimo ir inžinerinių komunikacijų aptarnavimo objektų teritorijos	Kadastriniai matavimai (LKS-94)	Magistralinių dujotiekių ir naftotiekių (produktotiekių) apsaugos zonos (III skyrius, penktasis skirsnis)	0,0000	Magistralinių dujotiekių ir naftotiekių (produktotiekių) apsaugos zonos (III skyrius, penktasis skirsnis)	0,1801	0,1801
								Elektros tinklų apsaugos zonos (III skyrius ketvirtasis skirsnis)	0,0000	Elektros tinklų apsaugos zonos (III skyrius ketvirtasis skirsnis)	0,0010	0,0010
389.	8435/0003:0515	4400-0618-9462	Šakių r. sav., Šakių sen., Daugėliškiai, Kęstučio g. 77	2005-06-15	Kita (žemės)	Susisiekimo ir inžinerinių komunikacijų aptarnavimo objektų teritorijos	Kadastriniai matavimai (LKS-94)	Magistralinių dujotiekių ir naftotiekių (produktotiekių) apsaugos zonos (III skyrius, penktasis skirsnis)	0,3300	Magistralinių dujotiekių ir naftotiekių (produktotiekių) apsaugos zonos (III skyrius, penktasis skirsnis)	0,6926	0,6926
								Elektros tinklų apsaugos zonos (III skyrius ketvirtasis skirsnis)	0,0360	Elektros tinklų apsaugos zonos (III skyrius ketvirtasis skirsnis)	0,0158	0,0518
390.	8435/0003:0517	4400-0618-9562	Šakių r. sav., Šakių sen., Daugėliškiai, Kęstučio g. 77A	2005-06-15	Kita (žemės)	Susisiekimo ir inžinerinių komunikacijų aptarnavimo objektų teritorijos	Kadastriniai matavimai (LKS-94)	Magistralinių dujotiekių ir naftotiekių (produktotiekių) apsaugos zonos (III skyrius, penktasis skirsnis)	0,0100	Magistralinių dujotiekių ir naftotiekių (produktotiekių) apsaugos zonos (III skyrius, penktasis skirsnis)	0,0100	0,0100
391.	8435/0003:0516	4400-0618-9522	Šakių r. sav., Šakių sen., Daugėliškiai, Kęstučio g. 77B	2005-06-15	Kita (žemės)	Susisiekimo ir inžinerinių komunikacijų aptarnavimo objektų teritorijos	Kadastriniai matavimai (LKS-94)	Magistralinių dujotiekių ir naftotiekių (produktotiekių) apsaugos zonos (III skyrius, penktasis skirsnis)	0,0100	Magistralinių dujotiekių ir naftotiekių (produktotiekių) apsaugos zonos (III skyrius, penktasis skirsnis)	0,0101	0,0101
								-	-	Elektros tinklų apsaugos zonos (III skyrius ketvirtasis skirsnis)	0,0006	0,0006
392.	8433/0002:0058	8433-0002-0058	Šakių r. sav., Šakių sen., Degučiai	2001-04-10	Žemės ūkio	-	Preliminarūs matavimai	Magistralinių dujotiekių ir naftotiekių (produktotiekių) apsaugos zonos (III skyrius, penktasis skirsnis)	0,0000	Magistralinių dujotiekių ir naftotiekių (produktotiekių) apsaugos zonos (III skyrius, penktasis skirsnis)	0,8378	0,8378
393.	8433/0002:0338	4400-0898-9059	Šakių r. sav., Šakių sen., Degučiai	2006-07-10	Žemės ūkio	Kiti žemės ūkio paskirties žemės sklypai	Preliminarūs matavimai	Magistralinių dujotiekių ir naftotiekių (produktotiekių) apsaugos zonos (III skyrius, penktasis skirsnis)	0,3000	Magistralinių dujotiekių ir naftotiekių (produktotiekių) apsaugos zonos (III skyrius, penktasis skirsnis)	0,4715	0,4715
								Elektros tinklų apsaugos zonos (III skyrius ketvirtasis skirsnis)	0,5000	Elektros tinklų apsaugos zonos (III skyrius ketvirtasis skirsnis)	0,0039	0,5039
394.	8433/0002:0333	4400-0860-7785	Šakių r. sav., Šakių sen., Gulbinai	2006-05-18	Žemės ūkio	Kiti žemės ūkio paskirties žemės sklypai	Preliminarūs matavimai	Magistralinių dujotiekių ir naftotiekių (produktotiekių) apsaugos zonos (III skyrius, penktasis skirsnis)	0,0000	Magistralinių dujotiekių ir naftotiekių (produktotiekių) apsaugos zonos (III skyrius, penktasis skirsnis)	0,1077	0,1077
395.	8433/0002:0174	4400-0147-5803	Šakių r. sav., Šakių sen., Gulbinai	2003-11-26	Žemės ūkio	-	Preliminarūs matavimai	Magistralinių dujotiekių ir naftotiekių (produktotiekių) apsaugos zonos (III skyrius, penktasis skirsnis)	0,3800	Magistralinių dujotiekių ir naftotiekių (produktotiekių) apsaugos zonos (III skyrius, penktasis skirsnis)	0,4391	0,4391
396.	8433/0001:0091	8433-0001-0091	Šakių r. sav., Šakių sen., Gulbinai	1997-07-04	Žemės ūkio	-	Preliminarūs matavimai	Magistralinių dujotiekių ir naftotiekių (produktotiekių) apsaugos zonos (III skyrius, penktasis skirsnis)	0,0000	Magistralinių dujotiekių ir naftotiekių (produktotiekių) apsaugos zonos (III skyrius, penktasis skirsnis)	1,5120	1,5120
397.	8433/0002:0328	4400-0839-5128	Šakių r. sav., Šakių sen., Gulbinai	2006-04-14	Žemės ūkio	Kiti žemės ūkio paskirties žemės sklypai	Preliminarūs matavimai	Magistralinių dujotiekių ir naftotiekių (produktotiekių) apsaugos zonos (III skyrius, penktasis skirsnis)	0,0000	Magistralinių dujotiekių ir naftotiekių (produktotiekių) apsaugos zonos (III skyrius, penktasis skirsnis)	0,1876	0,1876
398.	8433/0001:0768	4400-2377-1453	Šakių r. sav., Šakių sen., Gulbinai	2012-06-06	Žemės ūkio	Kiti žemės ūkio paskirties žemės sklypai	Kadastriniai matavimai (LKS-94)	Magistralinių dujotiekių ir naftotiekių (produktotiekių) apsaugos zonos (III skyrius, penktasis skirsnis)	0,2856	Magistralinių dujotiekių ir naftotiekių (produktotiekių) apsaugos zonos (III skyrius, penktasis skirsnis)	0,2737	0,2737
399.	8433/0002:0329	4400-0839-5940	Šakių r. sav., Šakių sen., Gulbinai	2006-04-14	Žemės ūkio	Kiti žemės ūkio paskirties žemės sklypai	Preliminarūs matavimai	Magistralinių dujotiekių ir naftotiekių (produktotiekių) apsaugos zonos (III skyrius, penktasis skirsnis)	0,4500	Magistralinių dujotiekių ir naftotiekių (produktotiekių) apsaugos zonos (III skyrius, penktasis skirsnis)	0,4375	0,4375

Eil. Nr.	Žemės sklypo kadastrinis numeris	Žemės sklypo unikalus numeris	Žemės sklypo adresas	Žemės sklypo suformavimo metai	Žemės sklypo paskirtis	Žemės sklypo naudojimo būdas	Žemės sklypo matavimų tipas	Esamos apsaugos zonos pavadinimas	Esamos apsaugos zonos plotas, ha	Planu nustatomos apsaugos zonos pavadinimas	Planu nustatomos apsaugos zonos plotas, ha	Įregistruotų ir Planu nustatomų apsaugos zonų bendras plotas, ha
								-	-	Elektros tinklų apsaugos zonos (III skyrius ketvirtasis skirsnis)	0,0003	0,0003
400.	8433/0002:0357	4400-2300-6000	Šakių r. sav., Šakių sen., Gulbinai	2012-02-14	Žemės ūkio	Kiti žemės ūkio paskirties žemės sklypai	Kadastriniai matavimai (LKS-94)	Magistralinių dujotiekių ir naftotiekių (produktotiekių) apsaugos zonos (III skyrius, penktasis skirsnis)	0,4710	Magistralinių dujotiekių ir naftotiekių (produktotiekių) apsaugos zonos (III skyrius, penktasis skirsnis)	0,3951	0,3951
401.	8433/0002:0339	4400-0899-4414	Šakių r. sav., Šakių sen., Gulbinai	2006-07-11	Žemės ūkio	Kiti žemės ūkio paskirties žemės sklypai	Preliminarūs matavimai	Magistralinių dujotiekių ir naftotiekių (produktotiekių) apsaugos zonos (III skyrius, penktasis skirsnis)	0,0000	Magistralinių dujotiekių ir naftotiekių (produktotiekių) apsaugos zonos (III skyrius, penktasis skirsnis)	0,0424	0,0424
402.	8433/0002:0361	4400-2389-4988	Šakių r. sav., Šakių sen., Gulbinai	2012-06-25	Žemės ūkio	Kiti žemės ūkio paskirties žemės sklypai	Kadastriniai matavimai (LKS-94)	Magistralinių dujotiekių ir naftotiekių (produktotiekių) apsaugos zonos (III skyrius, penktasis skirsnis)	0,0046	Magistralinių dujotiekių ir naftotiekių (produktotiekių) apsaugos zonos (III skyrius, penktasis skirsnis)	0,0042	0,0042
403.	8433/0002:0027	8433-0002-0027	Šakių r. sav., Šakių sen., Gulbinai	1994-11-16	Žemės ūkio	-	Preliminarūs matavimai	Magistralinių dujotiekių ir naftotiekių (produktotiekių) apsaugos zonos (III skyrius, penktasis skirsnis)	0,4500	Magistralinių dujotiekių ir naftotiekių (produktotiekių) apsaugos zonos (III skyrius, penktasis skirsnis)	0,4435	0,4435
404.	8433/0002:0252	4400-0488-3425	Šakių r. sav., Šakių sen., Gulbinai	2004-12-30	Žemės ūkio	-	Preliminarūs matavimai	Magistralinių dujotiekių ir naftotiekių (produktotiekių) apsaugos zonos (III skyrius, penktasis skirsnis)	0,0089	Magistralinių dujotiekių ir naftotiekių (produktotiekių) apsaugos zonos (III skyrius, penktasis skirsnis)	0,0094	0,0094
405.	8433/0002:0148	4400-0098-5959	Šakių r. sav., Šakių sen., Gulbinai	2003-09-29	Žemės ūkio	-	Preliminarūs matavimai	Magistralinių dujotiekių ir naftotiekių (produktotiekių) apsaugos zonos (III skyrius, penktasis skirsnis)	0,0000	Magistralinių dujotiekių ir naftotiekių (produktotiekių) apsaugos zonos (III skyrius, penktasis skirsnis)	0,0489	0,0489
406.	8433/0002:0296	4400-0608-3283	Šakių r. sav., Šakių sen., Gulbinai	2005-06-01	Žemės ūkio	Kiti žemės ūkio paskirties žemės sklypai	Preliminarūs matavimai	Magistralinių dujotiekių ir naftotiekių (produktotiekių) apsaugos zonos (III skyrius, penktasis skirsnis)	0,5800	Magistralinių dujotiekių ir naftotiekių (produktotiekių) apsaugos zonos (III skyrius, penktasis skirsnis)	0,5610	0,5610
407.	8433/0002:0151	4400-0081-7618	Šakių r. sav., Šakių sen., Gulbinai	2003-09-08	Žemės ūkio	-	Preliminarūs matavimai	Magistralinių dujotiekių ir naftotiekių (produktotiekių) apsaugos zonos (III skyrius, penktasis skirsnis)	0,0000	Magistralinių dujotiekių ir naftotiekių (produktotiekių) apsaugos zonos (III skyrius, penktasis skirsnis)	0,1512	0,1512
408.	8433/0002:0295	4400-0608-3118	Šakių r. sav., Šakių sen., Gulbinai	2005-06-01	Kita (žemės)	Gyvenamosios teritorijos	Preliminarūs matavimai	Magistralinių dujotiekių ir naftotiekių (produktotiekių) apsaugos zonos (III skyrius, penktasis skirsnis)	0,0083	Magistralinių dujotiekių ir naftotiekių (produktotiekių) apsaugos zonos (III skyrius, penktasis skirsnis)	0,0076	0,0076
409.	8433/0002:0274	4400-0519-8878	Šakių r. sav., Šakių sen., Gulbinai	2005-02-07	Žemės ūkio	Kiti žemės ūkio paskirties žemės sklypai	Kadastriniai matavimai (LKS-94)	Magistralinių dujotiekių ir naftotiekių (produktotiekių) apsaugos zonos (III skyrius, penktasis skirsnis)	0,0013	Magistralinių dujotiekių ir naftotiekių (produktotiekių) apsaugos zonos (III skyrius, penktasis skirsnis)	0,0013	0,0013
410.	8433/0001:0259	8433-0002-0022	Šakių r. sav., Šakių sen., Gulbinai	1993-04-13	Žemės ūkio	-	Preliminarūs matavimai	Magistralinių dujotiekių ir naftotiekių (produktotiekių) apsaugos zonos (III skyrius, penktasis skirsnis)	1,5500	Magistralinių dujotiekių ir naftotiekių (produktotiekių) apsaugos zonos (III skyrius, penktasis skirsnis)	1,5574	1,5574
								-	-	Elektros tinklų apsaugos zonos (III skyrius ketvirtasis skirsnis)	0,0003	0,0003
411.	8433/0002:0150	4400-0081-7540	Šakių r. sav., Šakių sen., Gulbinai	2003-09-08	Žemės ūkio	-	Preliminarūs matavimai	Magistralinių dujotiekių ir naftotiekių (produktotiekių) apsaugos zonos (III skyrius, penktasis skirsnis)	0,0000	Magistralinių dujotiekių ir naftotiekių (produktotiekių) apsaugos zonos (III skyrius, penktasis skirsnis)	0,2581	0,2581
412.	8433/0002:0037	8433-0002-0037	Šakių r. sav., Šakių sen., Gulbinai	1996-05-22	Žemės ūkio	-	Preliminarūs matavimai	Magistralinių dujotiekių ir naftotiekių (produktotiekių) apsaugos zonos (III skyrius, penktasis skirsnis)	0,0800	Magistralinių dujotiekių ir naftotiekių (produktotiekių) apsaugos zonos (III skyrius, penktasis skirsnis)	0,0363	0,0363
413.	8433/0002:0069	8433-0002-0069	Šakių r. sav., Šakių sen., Gulbinai	2001-10-26	Žemės ūkio	-	Preliminarūs matavimai	Magistralinių dujotiekių ir naftotiekių (produktotiekių) apsaugos zonos (III skyrius, penktasis skirsnis)	0,0000	Magistralinių dujotiekių ir naftotiekių (produktotiekių) apsaugos zonos (III skyrius, penktasis skirsnis)	0,7350	0,7350
414.	8433/0002:0332	4400-0859-8865	Šakių r. sav., Šakių sen., Gulbinai	2006-05-17	Žemės ūkio	Kiti žemės ūkio paskirties žemės sklypai	Preliminarūs matavimai	Magistralinių dujotiekių ir naftotiekių (produktotiekių) apsaugos zonos (III skyrius, penktasis skirsnis)	0,3000	Magistralinių dujotiekių ir naftotiekių (produktotiekių) apsaugos zonos (III skyrius, penktasis skirsnis)	0,2404	0,2404

Eil. Nr.	Žemės sklypo kadastrinis numeris	Žemės sklypo unikalus numeris	Žemės sklypo adresas	Žemės sklypo suformavimo metai	Žemės sklypo paskirtis	Žemės sklypo naudojimo būdas	Žemės sklypo matavimų tipas	Esamos apsaugos zonos pavadinimas	Esamos apsaugos zonos plotas, ha	Planu nustatomos apsaugos zonos pavadinimas	Planu nustatomos apsaugos zonos plotas, ha	Įregistruotų ir Planu nustatomų apsaugos zonų bendras plotas, ha
415.	8443/0005:0362	8443-0005-0362	Šakių r. sav., Šakių sen., Išdagai	2003-04-17	Žemės ūkio	-	Preliminarūs matavimai	Magistralinių dujotiekių ir naftotiekių (produktotiekių) apsaugos zonos (III skyrius, penktasis skirsnis)	0,5926	Magistralinių dujotiekių ir naftotiekių (produktotiekių) apsaugos zonos (III skyrius, penktasis skirsnis)	0,5927	0,5927
416.	8443/0005:0408	4400-0250-5295	Šakių r. sav., Šakių sen., Išdagai	2004-03-23	Žemės ūkio	Kiti žemės ūkio paskirties žemės sklypai	Kadastriniai matavimai (LKS-94)	Magistralinių dujotiekių ir naftotiekių (produktotiekių) apsaugos zonos (III skyrius, penktasis skirsnis)	0,3201	Magistralinių dujotiekių ir naftotiekių (produktotiekių) apsaugos zonos (III skyrius, penktasis skirsnis)	0,3007	0,3007
417.	8443/0005:0385	4400-0056-9973	Šakių r. sav., Šakių sen., Išdagai	2003-07-31	Žemės ūkio	-	Preliminarūs matavimai	Magistralinių dujotiekių ir naftotiekių (produktotiekių) apsaugos zonos (III skyrius, penktasis skirsnis)	0,2000	Magistralinių dujotiekių ir naftotiekių (produktotiekių) apsaugos zonos (III skyrius, penktasis skirsnis)	0,2400	0,2400
418.	8443/0005:0105	8443-0005-0105	Šakių r. sav., Šakių sen., Išdagai	2000-06-12	Žemės ūkio	-	Preliminarūs matavimai	Magistralinių dujotiekių ir naftotiekių (produktotiekių) apsaugos zonos (III skyrius, penktasis skirsnis)	0,1000	Magistralinių dujotiekių ir naftotiekių (produktotiekių) apsaugos zonos (III skyrius, penktasis skirsnis)	0,0743	0,0743
419.	8443/0005:0104	8443-0005-0104	Šakių r. sav., Šakių sen., Išdagai	2000-05-30	Žemės ūkio	Kiti žemės ūkio paskirties žemės sklypai	Kadastriniai matavimai (LKS-94)	Magistralinių dujotiekių ir naftotiekių (produktotiekių) apsaugos zonos (III skyrius, penktasis skirsnis)	1,2162	Magistralinių dujotiekių ir naftotiekių (produktotiekių) apsaugos zonos (III skyrius, penktasis skirsnis)	1,2162	1,2162
								-	-	Elektros tinklų apsaugos zonos (III skyrius ketvirtasis skirsnis)	0,0003	0,0003
420.	8443/0005:0396	4400-0126-2579	Šakių r. sav., Šakių sen., Išdagai	2003-11-03	Žemės ūkio	-	Preliminarūs matavimai	Magistralinių dujotiekių ir naftotiekių (produktotiekių) apsaugos zonos (III skyrius, penktasis skirsnis)	0,2500	Magistralinių dujotiekių ir naftotiekių (produktotiekių) apsaugos zonos (III skyrius, penktasis skirsnis)	0,5391	0,5391
								-	-	Elektros tinklų apsaugos zonos (III skyrius ketvirtasis skirsnis)	0,0009	0,0009
421.	8443/0005:0507	4400-5055-5992	Šakių r. sav., Šakių sen., Išdagai	2018-10-05	Žemės ūkio	Kiti žemės ūkio paskirties žemės sklypai	Kadastriniai matavimai (LKS-94)	Magistralinių dujotiekių ir naftotiekių (produktotiekių) apsaugos zonos (III skyrius, penktasis skirsnis)	0,0628	Magistralinių dujotiekių ir naftotiekių (produktotiekių) apsaugos zonos (III skyrius, penktasis skirsnis)	0,0633	0,0633
422.	8443/0005:0050	4400-2954-5319	Šakių r. sav., Šakių sen., Išdagai	2014-04-28	Žemės ūkio	Kiti žemės ūkio paskirties žemės sklypai	Kadastriniai matavimai (LKS-94)	Magistralinių dujotiekių ir naftotiekių (produktotiekių) apsaugos zonos (III skyrius, penktasis skirsnis)	0,2098	Magistralinių dujotiekių ir naftotiekių (produktotiekių) apsaugos zonos (III skyrius, penktasis skirsnis)	0,2091	0,2091
								-	-	Elektros tinklų apsaugos zonos (III skyrius ketvirtasis skirsnis)	0,0025	0,0025
423.	8443/0005:0187	8443-0005-0187	Šakių r. sav., Šakių sen., Išdagai	2000-11-02	Žemės ūkio	-	Preliminarūs matavimai	Magistralinių dujotiekių ir naftotiekių (produktotiekių) apsaugos zonos (III skyrius, penktasis skirsnis)	1,2672	Magistralinių dujotiekių ir naftotiekių (produktotiekių) apsaugos zonos (III skyrius, penktasis skirsnis)	1,2670	1,2670
424.	8443/0005:0445	4400-0496-7471	Šakių r. sav., Šakių sen., Išdagai	2005-01-10	Žemės ūkio	-	Preliminarūs matavimai	Magistralinių dujotiekių ir naftotiekių (produktotiekių) apsaugos zonos (III skyrius, penktasis skirsnis)	0,0900	Magistralinių dujotiekių ir naftotiekių (produktotiekių) apsaugos zonos (III skyrius, penktasis skirsnis)	0,1080	0,1080
425.	8443/0005:0355	8443-0005-0355	Šakių r. sav., Šakių sen., Išdagai	2003-04-08	Žemės ūkio	-	Preliminarūs matavimai	Magistralinių dujotiekių ir naftotiekių (produktotiekių) apsaugos zonos (III skyrius, penktasis skirsnis)	0,0110	Magistralinių dujotiekių ir naftotiekių (produktotiekių) apsaugos zonos (III skyrius, penktasis skirsnis)	0,0110	0,0110
426.	8443/0005:0471	4400-0845-1254	Šakių r. sav., Šakių sen., Išdagai	2006-04-25	Žemės ūkio	Kiti žemės ūkio paskirties žemės sklypai	Preliminarūs matavimai	Magistralinių dujotiekių ir naftotiekių (produktotiekių) apsaugos zonos (III skyrius, penktasis skirsnis)	0,0900	Magistralinių dujotiekių ir naftotiekių (produktotiekių) apsaugos zonos (III skyrius, penktasis skirsnis)	0,0989	0,0989
427.	8443/0005:0481	4400-1493-6746	Šakių r. sav., Šakių sen., Išdagai	2008-02-05	Žemės ūkio	Kiti žemės ūkio paskirties žemės sklypai	Kadastriniai matavimai (LKS-94)	Magistralinių dujotiekių ir naftotiekių (produktotiekių) apsaugos zonos (III skyrius, penktasis skirsnis)	0,1335	Magistralinių dujotiekių ir naftotiekių (produktotiekių) apsaugos zonos (III skyrius, penktasis skirsnis)	0,1351	0,1351
428.	8443/0005:0463	4400-0632-9086	Šakių r. sav., Šakių sen., Išdagai	2005-07-07	Žemės ūkio	Kiti žemės ūkio paskirties žemės sklypai	Preliminarūs matavimai	Magistralinių dujotiekių ir naftotiekių (produktotiekių) apsaugos zonos (III skyrius, penktasis skirsnis)	0,0859	Magistralinių dujotiekių ir naftotiekių (produktotiekių) apsaugos zonos (III skyrius, penktasis skirsnis)	0,0859	0,0859
429.	8443/0005:0209	4400-4681-6071	Šakių r. sav., Šakių sen., Išdagai	2017-07-26	Žemės ūkio	Kiti žemės ūkio paskirties žemės sklypai	Kadastriniai matavimai (LKS-94)	Magistralinių dujotiekių ir naftotiekių (produktotiekių) apsaugos zonos (III skyrius, penktasis skirsnis)	0,3507	Magistralinių dujotiekių ir naftotiekių (produktotiekių) apsaugos zonos (III skyrius, penktasis skirsnis)	0,3333	0,3333

Eil. Nr.	Žemės sklypo kadastrinis numeris	Žemės sklypo unikalus numeris	Žemės sklypo adresas	Žemės sklypo suformavimo metai	Žemės sklypo paskirtis	Žemės sklypo naudojimo būdas	Žemės sklypo matavimų tipas	Esamos apsaugos zonos pavadinimas	Esamos apsaugos zonos plotas, ha	Planu nustatomos apsaugos zonos pavadinimas	Planu nustatomos apsaugos zonos plotas, ha	Įregistruotų ir Planu nustatomų apsaugos zonų bendras plotas, ha
430.	8443/0005:0315	8443-0005-0315	Šakių r. sav., Šakių sen., Išdagai	2002-07-04	Žemės ūkio	Kiti žemės ūkio paskirties žemės sklypai	Kadastriniai matavimai (LKS-94)	Magistralinių dujotiekių ir naftotiekių (produktotiekių) apsaugos zonos (III skyrius, penktasis skirsnis)	0,3612	Magistralinių dujotiekių ir naftotiekių (produktotiekių) apsaugos zonos (III skyrius, penktasis skirsnis)	0,3437	0,3437
431.	8443/0005:0333	8443-0005-0333	Šakių r. sav., Šakių sen., Išdagai	2002-10-28	Žemės ūkio	-	Preliminarūs matavimai	Magistralinių dujotiekių ir naftotiekių (produktotiekių) apsaugos zonos (III skyrius, penktasis skirsnis)	0,1000	Magistralinių dujotiekių ir naftotiekių (produktotiekių) apsaugos zonos (III skyrius, penktasis skirsnis)	0,0931	0,0931
432.	8443/0005:0414	4400-0263-0493	Šakių r. sav., Šakių sen., Išdagai	2004-04-02	Žemės ūkio	-	Preliminarūs matavimai	Magistralinių dujotiekių ir naftotiekių (produktotiekių) apsaugos zonos (III skyrius, penktasis skirsnis)	0,2500	Magistralinių dujotiekių ir naftotiekių (produktotiekių) apsaugos zonos (III skyrius, penktasis skirsnis)	0,4038	0,4038
433.	8443/0005:0472	4400-0845-1681	Šakių r. sav., Šakių sen., Išdagai	2006-04-25	Žemės ūkio	Kiti žemės ūkio paskirties žemės sklypai	Preliminarūs matavimai	Magistralinių dujotiekių ir naftotiekių (produktotiekių) apsaugos zonos (III skyrius, penktasis skirsnis)	0,1200	Magistralinių dujotiekių ir naftotiekių (produktotiekių) apsaugos zonos (III skyrius, penktasis skirsnis)	0,1399	0,1399
434.	8443/0005:0197	8443-0005-0197	Šakių r. sav., Šakių sen., Išdagai	2000-12-21	Žemės ūkio	-	Preliminarūs matavimai	Magistralinių dujotiekių ir naftotiekių (produktotiekių) apsaugos zonos (III skyrius, penktasis skirsnis)	0,1500	Magistralinių dujotiekių ir naftotiekių (produktotiekių) apsaugos zonos (III skyrius, penktasis skirsnis)	0,1534	0,1534
435.	8443/0005:0135	8443-0005-0135	Šakių r. sav., Šakių sen., Išdagai	2000-07-27	Žemės ūkio	Kiti žemės ūkio paskirties žemės sklypai	Kadastriniai matavimai (LKS-94)	Magistralinių dujotiekių ir naftotiekių (produktotiekių) apsaugos zonos (III skyrius, penktasis skirsnis)	1,4765	Magistralinių dujotiekių ir naftotiekių (produktotiekių) apsaugos zonos (III skyrius, penktasis skirsnis)	1,4765	1,4765
436.	8443/0005:0007	8443-0005-0007	Šakių r. sav., Šakių sen., Išdagai	1996-07-25	Žemės ūkio	-	Preliminarūs matavimai	Magistralinių dujotiekių ir naftotiekių (produktotiekių) apsaugos zonos (III skyrius, penktasis skirsnis)	0,9214	Magistralinių dujotiekių ir naftotiekių (produktotiekių) apsaugos zonos (III skyrius, penktasis skirsnis)	0,9214	0,9214
437.	8443/0005:0425	4400-0318-5292	Šakių r. sav., Šakių sen., Išdagai	2004-06-04	Žemės ūkio	-	Preliminarūs matavimai	Magistralinių dujotiekių ir naftotiekių (produktotiekių) apsaugos zonos (III skyrius, penktasis skirsnis)	0,1600	Magistralinių dujotiekių ir naftotiekių (produktotiekių) apsaugos zonos (III skyrius, penktasis skirsnis)	0,2075	0,2075
438.	8443/0005:0220	8443-0005-0220	Šakių r. sav., Šakių sen., Išdagai	2001-02-02	Žemės ūkio	Kiti žemės ūkio paskirties žemės sklypai	Kadastriniai matavimai (LKS-94)	Magistralinių dujotiekių ir naftotiekių (produktotiekių) apsaugos zonos (III skyrius, penktasis skirsnis)	0,0527	Magistralinių dujotiekių ir naftotiekių (produktotiekių) apsaugos zonos (III skyrius, penktasis skirsnis)	0,0899	0,0899
439.	8443/0005:0298	8443-0005-0298	Šakių r. sav., Šakių sen., Išdagai	2001-11-15	Žemės ūkio	-	Preliminarūs matavimai	Magistralinių dujotiekių ir naftotiekių (produktotiekių) apsaugos zonos (III skyrius, penktasis skirsnis)	0,0600	Magistralinių dujotiekių ir naftotiekių (produktotiekių) apsaugos zonos (III skyrius, penktasis skirsnis)	0,0443	0,0443
440.	8443/0005:0264	8443-0005-0264	Šakių r. sav., Šakių sen., Išdagai	2001-07-31	Žemės ūkio	-	Preliminarūs matavimai	Magistralinių dujotiekių ir naftotiekių (produktotiekių) apsaugos zonos (III skyrius, penktasis skirsnis)	0,0700	Magistralinių dujotiekių ir naftotiekių (produktotiekių) apsaugos zonos (III skyrius, penktasis skirsnis)	0,0937	0,0937
441.	8443/0005:0397	4400-0126-2668	Šakių r. sav., Šakių sen., Išdagai	2003-11-03	Žemės ūkio	-	Preliminarūs matavimai	Magistralinių dujotiekių ir naftotiekių (produktotiekių) apsaugos zonos (III skyrius, penktasis skirsnis)	0,1000	Magistralinių dujotiekių ir naftotiekių (produktotiekių) apsaugos zonos (III skyrius, penktasis skirsnis)	0,0994	0,0994
442.	8443/0005:0034	4400-2954-4902	Šakių r. sav., Šakių sen., Išdagai	2014-04-28	Žemės ūkio	Kiti žemės ūkio paskirties žemės sklypai	Kadastriniai matavimai (LKS-94)	Magistralinių dujotiekių ir naftotiekių (produktotiekių) apsaugos zonos (III skyrius, penktasis skirsnis)	0,1485	Magistralinių dujotiekių ir naftotiekių (produktotiekių) apsaugos zonos (III skyrius, penktasis skirsnis)	0,1474	0,1474
443.	8443/0005:0237	8443-0005-0237	Šakių r. sav., Šakių sen., Išdagai	2001-05-03	Žemės ūkio	-	Preliminarūs matavimai	Magistralinių dujotiekių ir naftotiekių (produktotiekių) apsaugos zonos (III skyrius, penktasis skirsnis)	0,3840	Magistralinių dujotiekių ir naftotiekių (produktotiekių) apsaugos zonos (III skyrius, penktasis skirsnis)	0,3838	0,3838
444.	8443/0005:0506	4400-5055-9523	Šakių r. sav., Šakių sen., Išdagai	2018-10-04	Žemės ūkio	Kiti žemės ūkio paskirties žemės sklypai	Kadastriniai matavimai (LKS-94)	Magistralinių dujotiekių ir naftotiekių (produktotiekių) apsaugos zonos (III skyrius, penktasis skirsnis)	0,6230	Magistralinių dujotiekių ir naftotiekių (produktotiekių) apsaugos zonos (III skyrius, penktasis skirsnis)	0,6241	0,6241
								-	-	Elektros tinklų apsaugos zonos (III skyrius ketvirtasis skirsnis)	0,0006	0,0006
445.	8443/0005:0235	8443-0005-0235	Šakių r. sav., Šakių sen., Išdagai	2001-03-16	Žemės ūkio	-	Preliminarūs matavimai	Magistralinių dujotiekių ir naftotiekių (produktotiekių) apsaugos zonos (III skyrius, penktasis skirsnis)	0,0500	Magistralinių dujotiekių ir naftotiekių (produktotiekių) apsaugos zonos (III skyrius, penktasis skirsnis)	0,0504	0,0504

Eil. Nr.	Žemės sklypo kadastrinis numeris	Žemės sklypo unikalus numeris	Žemės sklypo adresas	Žemės sklypo suformavimo metai	Žemės sklypo paskirtis	Žemės sklypo naudojimo būdas	Žemės sklypo matavimų tipas	Esamos apsaugos zonos pavadinimas	Esamos apsaugos zonos plotas, ha	Planu nustatomos apsaugos zonos pavadinimas	Planu nustatomos apsaugos zonos plotas, ha	Įregistruotų ir Planu nustatomų apsaugos zonų bendras plotas, ha
446.	8443/0005:0452	4400-0520-5138	Šakių r. sav., Šakių sen., Išdagai	2005-02-08	Žemės ūkio	-	Preliminarūs matavimai	Magistralinių dujotiekių ir naftotiekių (produktotiekių) apsaugos zonos (III skyrius, penktasis skirsnis)	0,1148	Magistralinių dujotiekių ir naftotiekių (produktotiekių) apsaugos zonos (III skyrius, penktasis skirsnis)	0,1112	0,1112
447.	8443/0005:0192	8443-0005-0192	Šakių r. sav., Šakių sen., Išdagai	2000-11-27	Žemės ūkio	Kiti žemės ūkio paskirties žemės sklypai	Kadastriniai matavimai (LKS-94)	Magistralinių dujotiekių ir naftotiekių (produktotiekių) apsaugos zonos (III skyrius, penktasis skirsnis)	0,0933	Magistralinių dujotiekių ir naftotiekių (produktotiekių) apsaugos zonos (III skyrius, penktasis skirsnis)	0,0932	0,0933
448.	8443/0005:0470	4400-0845-1138	Šakių r. sav., Šakių sen., Išdagai	2006-04-25	Žemės ūkio	Kiti žemės ūkio paskirties žemės sklypai	Preliminarūs matavimai	Magistralinių dujotiekių ir naftotiekių (produktotiekių) apsaugos zonos (III skyrius, penktasis skirsnis)	0,1000	Magistralinių dujotiekių ir naftotiekių (produktotiekių) apsaugos zonos (III skyrius, penktasis skirsnis)	0,1453	0,1453
449.	8443/0005:0184	8443-0005-0184	Šakių r. sav., Šakių sen., Išdagai	2000-10-25	Žemės ūkio	-	Preliminarūs matavimai	Magistralinių dujotiekių ir naftotiekių (produktotiekių) apsaugos zonos (III skyrius, penktasis skirsnis)	0,0725	Magistralinių dujotiekių ir naftotiekių (produktotiekių) apsaugos zonos (III skyrius, penktasis skirsnis)	0,0725	0,0725
450.	8443/0005:0242	8443-0005-0242	Šakių r. sav., Šakių sen., Išdagai	2001-05-03	Žemės ūkio	-	Preliminarūs matavimai	Magistralinių dujotiekių ir naftotiekių (produktotiekių) apsaugos zonos (III skyrius, penktasis skirsnis)	0,0900	Magistralinių dujotiekių ir naftotiekių (produktotiekių) apsaugos zonos (III skyrius, penktasis skirsnis)	0,0949	0,0949
451.	8443/0005:0036	4400-3038-5256	Šakių r. sav., Šakių sen., Išdagai	2014-08-07	Žemės ūkio	Kiti žemės ūkio paskirties žemės sklypai	Kadastriniai matavimai (LKS-94)	Magistralinių dujotiekių ir naftotiekių (produktotiekių) apsaugos zonos (III skyrius, penktasis skirsnis)	0,5218	Magistralinių dujotiekių ir naftotiekių (produktotiekių) apsaugos zonos (III skyrius, penktasis skirsnis)	0,6183	0,6183
452.	8443/0005:0309	8443-0005-0309	Šakių r. sav., Šakių sen., Išdagai	2002-02-15	Žemės ūkio	-	Preliminarūs matavimai	Magistralinių dujotiekių ir naftotiekių (produktotiekių) apsaugos zonos (III skyrius, penktasis skirsnis)	0,3200	Magistralinių dujotiekių ir naftotiekių (produktotiekių) apsaugos zonos (III skyrius, penktasis skirsnis)	0,4389	0,4389
453.	8443/0005:0493	4400-2112-9488	Šakių r. sav., Šakių sen., Išdagai	2010-11-26	Žemės ūkio	Kiti žemės ūkio paskirties žemės sklypai	Preliminarūs matavimai	Magistralinių dujotiekių ir naftotiekių (produktotiekių) apsaugos zonos (III skyrius, penktasis skirsnis)	0,2201	Magistralinių dujotiekių ir naftotiekių (produktotiekių) apsaugos zonos (III skyrius, penktasis skirsnis)	0,2211	0,2211
								-	-	Elektros tinklų apsaugos zonos (III skyrius ketvirtasis skirsnis)	0,0015	0,0015
454.	8443/0005:0440	4400-0403-9418	Šakių r. sav., Šakių sen., Išdagai	2004-09-24	Žemės ūkio	-	Preliminarūs matavimai	Magistralinių dujotiekių ir naftotiekių (produktotiekių) apsaugos zonos (III skyrius, penktasis skirsnis)	0,1423	Magistralinių dujotiekių ir naftotiekių (produktotiekių) apsaugos zonos (III skyrius, penktasis skirsnis)	0,1422	0,1423
455.	8443/0005:0020	4400-2722-8831	Šakių r. sav., Šakių sen., Išdagai	2013-08-07	Miškų ūkio	Ūkinių miškų sklypai	Kadastriniai matavimai (LKS-94)	Magistralinių dujotiekių ir naftotiekių (produktotiekių) apsaugos zonos (III skyrius, penktasis skirsnis)	0,1129	Magistralinių dujotiekių ir naftotiekių (produktotiekių) apsaugos zonos (III skyrius, penktasis skirsnis)	0,1173	0,1173
456.	8443/0005:0130	8443-0005-0130	Šakių r. sav., Šakių sen., Išdagai	2000-07-24	Žemės ūkio	-	Preliminarūs matavimai	Magistralinių dujotiekių ir naftotiekių (produktotiekių) apsaugos zonos (III skyrius, penktasis skirsnis)	0,6000	Magistralinių dujotiekių ir naftotiekių (produktotiekių) apsaugos zonos (III skyrius, penktasis skirsnis)	0,4508	0,4508
457.	8443/0005:0175	8443-0005-0175	Šakių r. sav., Šakių sen., Išdagai	2000-10-13	Žemės ūkio	Kiti žemės ūkio paskirties žemės sklypai	Kadastriniai matavimai (LKS-94)	Magistralinių dujotiekių ir naftotiekių (produktotiekių) apsaugos zonos (III skyrius, penktasis skirsnis)	0,1437	Magistralinių dujotiekių ir naftotiekių (produktotiekių) apsaugos zonos (III skyrius, penktasis skirsnis)	0,1437	0,1437
458.	8443/0005:0422	4400-0318-4864	Šakių r. sav., Šakių sen., Išdagai	2004-06-04	Žemės ūkio	-	Preliminarūs matavimai	Magistralinių dujotiekių ir naftotiekių (produktotiekių) apsaugos zonos (III skyrius, penktasis skirsnis)	0,2800	Magistralinių dujotiekių ir naftotiekių (produktotiekių) apsaugos zonos (III skyrius, penktasis skirsnis)	0,3344	0,3344
459.	8443/0005:0483	4400-1583-7586	Šakių r. sav., Šakių sen., Išdagai	2008-05-27	Žemės ūkio	Kiti žemės ūkio paskirties žemės sklypai	Kadastriniai matavimai (LKS-94)	Magistralinių dujotiekių ir naftotiekių (produktotiekių) apsaugos zonos (III skyrius, penktasis skirsnis)	0,1421	Magistralinių dujotiekių ir naftotiekių (produktotiekių) apsaugos zonos (III skyrius, penktasis skirsnis)	0,1366	0,1366
460.	8443/0005:0372	4400-0056-7768	Šakių r. sav., Šakių sen., Išdagai	2003-07-31	Žemės ūkio	-	Preliminarūs matavimai	Magistralinių dujotiekių ir naftotiekių (produktotiekių) apsaugos zonos (III skyrius, penktasis skirsnis)	0,0600	Magistralinių dujotiekių ir naftotiekių (produktotiekių) apsaugos zonos (III skyrius, penktasis skirsnis)	0,1384	0,1384
461.	8443/0005:0159	8443-0005-0159	Šakių r. sav., Šakių sen., Išdagai	2000-09-14	Žemės ūkio	-	Preliminarūs matavimai	Magistralinių dujotiekių ir naftotiekių (produktotiekių) apsaugos zonos (III skyrius, penktasis skirsnis)	0,2500	Magistralinių dujotiekių ir naftotiekių (produktotiekių) apsaugos zonos (III skyrius, penktasis skirsnis)	0,3349	0,3349

Eil. Nr.	Žemės sklypo kadastrinis numeris	Žemės sklypo unikalus numeris	Žemės sklypo adresas	Žemės sklypo suformavimo metai	Žemės sklypo paskirtis	Žemės sklypo naudojimo būdas	Žemės sklypo matavimų tipas	Esamos apsaugos zonos pavadinimas	Esamos apsaugos zonos plotas, ha	Planu nustatomos apsaugos zonos pavadinimas	Planu nustatomos apsaugos zonos plotas, ha	Įregistruotų ir Planu nustatomų apsaugos zonų bendras plotas, ha
462.	8443/0005:0395	4400-0118-4566	Šakių r. sav., Šakių sen., Išdagai	2003-10-23	Žemės ūkio	-	Preliminarūs matavimai	Magistralinių dujotiekių ir naftotiekių (produktotiekių) apsaugos zonos (III skyrius, penktasis skirsnis)	0,3500	Magistralinių dujotiekių ir naftotiekių (produktotiekių) apsaugos zonos (III skyrius, penktasis skirsnis)	0,4132	0,4132
463.	8443/0005:0142	8443-0005-0142	Šakių r. sav., Šakių sen., Išdagai	2000-08-07	Žemės ūkio	-	Preliminarūs matavimai	Magistralinių dujotiekių ir naftotiekių (produktotiekių) apsaugos zonos (III skyrius, penktasis skirsnis)	0,7627	Magistralinių dujotiekių ir naftotiekių (produktotiekių) apsaugos zonos (III skyrius, penktasis skirsnis)	0,7627	0,7627
464.	8443/0005:0145	8443-0005-0145	Šakių r. sav., Šakių sen., Išdagai	2000-08-07	Žemės ūkio	-	Preliminarūs matavimai	Magistralinių dujotiekių ir naftotiekių (produktotiekių) apsaugos zonos (III skyrius, penktasis skirsnis)	0,4815	Magistralinių dujotiekių ir naftotiekių (produktotiekių) apsaugos zonos (III skyrius, penktasis skirsnis)	0,4908	0,4908
465.	8443/0005:0248	8443-0005-0248	Šakių r. sav., Šakių sen., Išdagai	2001-06-01	Žemės ūkio	Kiti žemės ūkio paskirties žemės sklypai	Kadastriniai matavimai (LKS-94)	Magistralinių dujotiekių ir naftotiekių (produktotiekių) apsaugos zonos (III skyrius, penktasis skirsnis)	0,0003	Magistralinių dujotiekių ir naftotiekių (produktotiekių) apsaugos zonos (III skyrius, penktasis skirsnis)	0,0003	0,0003
466.	8443/0005:0491	4400-2104-8999	Šakių r. sav., Šakių sen., Išdagai	2010-11-05	Žemės ūkio	Kiti žemės ūkio paskirties žemės sklypai	Preliminarūs matavimai	Magistralinių dujotiekių ir naftotiekių (produktotiekių) apsaugos zonos (III skyrius, penktasis skirsnis)	0,0600	Magistralinių dujotiekių ir naftotiekių (produktotiekių) apsaugos zonos (III skyrius, penktasis skirsnis)	0,0641	0,0641
467.	8443/0005:0158	8443-0005-0158	Šakių r. sav., Šakių sen., Išdagai	2000-09-05	Žemės ūkio	-	Preliminarūs matavimai	Magistralinių dujotiekių ir naftotiekių (produktotiekių) apsaugos zonos (III skyrius, penktasis skirsnis)	0,4452	Magistralinių dujotiekių ir naftotiekių (produktotiekių) apsaugos zonos (III skyrius, penktasis skirsnis)	0,4454	0,4454
468.	8443/0005:0110	8443-0005-0110	Šakių r. sav., Šakių sen., Išdagai	2000-07-01	Žemės ūkio	-	Preliminarūs matavimai	Magistralinių dujotiekių ir naftotiekių (produktotiekių) apsaugos zonos (III skyrius, penktasis skirsnis)	0,1900	Magistralinių dujotiekių ir naftotiekių (produktotiekių) apsaugos zonos (III skyrius, penktasis skirsnis)	0,2300	0,2300
469.	8443/0005:0419	4400-0298-4507	Šakių r. sav., Šakių sen., Išdagai	2004-05-15	Žemės ūkio	-	Preliminarūs matavimai	Magistralinių dujotiekių ir naftotiekių (produktotiekių) apsaugos zonos (III skyrius, penktasis skirsnis)	0,2000	Magistralinių dujotiekių ir naftotiekių (produktotiekių) apsaugos zonos (III skyrius, penktasis skirsnis)	0,2133	0,2133
470.	8443/0005:0326	8443-0005-0326	Šakių r. sav., Šakių sen., Išdagai	2002-08-10	Žemės ūkio	-	Preliminarūs matavimai	Magistralinių dujotiekių ir naftotiekių (produktotiekių) apsaugos zonos (III skyrius, penktasis skirsnis)	0,0800	Magistralinių dujotiekių ir naftotiekių (produktotiekių) apsaugos zonos (III skyrius, penktasis skirsnis)	0,1026	0,1026
471.	8443/0005:0042	4400-2954-5084	Šakių r. sav., Šakių sen., Išdagai, Šilo g. 18	2014-04-28	Kita (žemės)	Susisiekimo ir inžinerinių komunikacijų aptarnavimo objektų teritorijos	Kadastriniai matavimai (LKS-94)	Magistralinių dujotiekių ir naftotiekių (produktotiekių) apsaugos zonos (III skyrius, penktasis skirsnis)	0,2400	Magistralinių dujotiekių ir naftotiekių (produktotiekių) apsaugos zonos (III skyrius, penktasis skirsnis)	0,2400	0,2400
								Elektros tinklų apsaugos zonos (III skyrius ketvirtasis skirsnis)	0,0746	Elektros tinklų apsaugos zonos (III skyrius ketvirtasis skirsnis)	0,0600	0,1346
472.	8433/0001:0083	8433-0001-0083	Šakių r. sav., Šakių sen., Kumpupiai	1994-10-05	Žemės ūkio	-	Preliminarūs matavimai	Magistralinių dujotiekių ir naftotiekių (produktotiekių) apsaugos zonos (III skyrius, penktasis skirsnis)	0,0068	Magistralinių dujotiekių ir naftotiekių (produktotiekių) apsaugos zonos (III skyrius, penktasis skirsnis)	0,0068	0,0068
473.	8443/0002:0023	8443-0002-0023	Šakių r. sav., Šakių sen., Kuodžiai	1996-01-11	Žemės ūkio	-	Preliminarūs matavimai	Magistralinių dujotiekių ir naftotiekių (produktotiekių) apsaugos zonos (III skyrius, penktasis skirsnis)	1,2289	Magistralinių dujotiekių ir naftotiekių (produktotiekių) apsaugos zonos (III skyrius, penktasis skirsnis)	1,2561	1,2561
474.	8443/0002:0084	8443-0002-0084	Šakių r. sav., Šakių sen., Kuodžiai	1998-05-18	Žemės ūkio	-	Preliminarūs matavimai	Magistralinių dujotiekių ir naftotiekių (produktotiekių) apsaugos zonos (III skyrius, penktasis skirsnis)	1,5576	Magistralinių dujotiekių ir naftotiekių (produktotiekių) apsaugos zonos (III skyrius, penktasis skirsnis)	1,6432	1,6432
475.	8443/0002:0083	8443-0002-0083	Šakių r. sav., Šakių sen., Kuodžiai	1998-04-15	Žemės ūkio	-	Preliminarūs matavimai	Magistralinių dujotiekių ir naftotiekių (produktotiekių) apsaugos zonos (III skyrius, penktasis skirsnis)	1,8538	Magistralinių dujotiekių ir naftotiekių (produktotiekių) apsaugos zonos (III skyrius, penktasis skirsnis)	1,8995	1,8995
476.	8443/0002:0003	4400-2678-4578	Šakių r. sav., Šakių sen., Kuodžiai	2013-06-10	Žemės ūkio	Kiti žemės ūkio paskirties žemės sklypai	Kadastriniai matavimai (LKS-94)	Magistralinių dujotiekių ir naftotiekių (produktotiekių) apsaugos zonos (III skyrius, penktasis skirsnis)	0,0381	Magistralinių dujotiekių ir naftotiekių (produktotiekių) apsaugos zonos (III skyrius, penktasis skirsnis)	0,1397	0,1397
477.	8443/0002:0049	8443-0002-0049	Šakių r. sav., Šakių sen., Kuodžiai	1995-06-13	Žemės ūkio	-	Preliminarūs matavimai	Magistralinių dujotiekių ir naftotiekių (produktotiekių) apsaugos zonos (III skyrius, penktasis skirsnis)	2,1975	Magistralinių dujotiekių ir naftotiekių (produktotiekių) apsaugos zonos (III skyrius, penktasis skirsnis)	2,1995	2,1995

Eil. Nr.	Žemės sklypo kadastrinis numeris	Žemės sklypo unikalus numeris	Žemės sklypo adresas	Žemės sklypo suformavimo metai	Žemės sklypo paskirtis	Žemės sklypo naudojimo būdas	Žemės sklypo matavimų tipas	Esamos apsaugos zonos pavadinimas	Esamos apsaugos zonos plotas, ha	Planu nustatomos apsaugos zonos pavadinimas	Planu nustatomos apsaugos zonos plotas, ha	Įregistruotų ir Planu nustatomų apsaugos zonų bendras plotas, ha
								-	-	Elektros tinklų apsaugos zonos (III skyrius ketvirtasis skirsnis)	0,0038	0,0038
478.	8443/0002:0091	8443-0002-0091	Šakių r. sav., Šakių sen., Kuodžiai	1998-12-28	Žemės ūkio	-	Preliminarūs matavimai	Magistralinių dujotiekių ir naftotiekių (produktotiekių) apsaugos zonos (III skyrius, penktasis skirsnis)	2,8996	Magistralinių dujotiekių ir naftotiekių (produktotiekių) apsaugos zonos (III skyrius, penktasis skirsnis)	3,0109	3,0109
479.	8443/0002:0022	8443-0002-0022	Šakių r. sav., Šakių sen., Kuodžiai	1993-12-28	Žemės ūkio	-	Preliminarūs matavimai	Magistralinių dujotiekių ir naftotiekių (produktotiekių) apsaugos zonos (III skyrius, penktasis skirsnis)	4,4623	Magistralinių dujotiekių ir naftotiekių (produktotiekių) apsaugos zonos (III skyrius, penktasis skirsnis)	4,5075	4,5075
								-	-	Elektros tinklų apsaugos zonos (III skyrius ketvirtasis skirsnis)	0,0022	0,0022
480.	8443/0002:0007	4400-2678-4670	Šakių r. sav., Šakių sen., Kuodžiai	2013-06-10	Žemės ūkio	Kiti žemės ūkio paskirties žemės sklypai	Kadastriniai matavimai (LKS-94)	Magistralinių dujotiekių ir naftotiekių (produktotiekių) apsaugos zonos (III skyrius, penktasis skirsnis)	0,0006	Magistralinių dujotiekių ir naftotiekių (produktotiekių) apsaugos zonos (III skyrius, penktasis skirsnis)	0,0006	0,0006
481.	8443/0002:0008	8443-0002-0008	Šakių r. sav., Šakių sen., Menčikiai	1994-11-15	Žemės ūkio	-	Preliminarūs matavimai	Magistralinių dujotiekių ir naftotiekių (produktotiekių) apsaugos zonos (III skyrius, penktasis skirsnis)	1,1742	Magistralinių dujotiekių ir naftotiekių (produktotiekių) apsaugos zonos (III skyrius, penktasis skirsnis)	1,2526	1,2526
482.	8443/0001:0045	8443-0001-0045	Šakių r. sav., Šakių sen., Menčikiai	1999-03-04	Žemės ūkio	-	Preliminarūs matavimai	Magistralinių dujotiekių ir naftotiekių (produktotiekių) apsaugos zonos (III skyrius, penktasis skirsnis)	1,7177	Magistralinių dujotiekių ir naftotiekių (produktotiekių) apsaugos zonos (III skyrius, penktasis skirsnis)	2,1147	2,1147
483.	8443/0002:0101	8443-0002-0101	Šakių r. sav., Šakių sen., Menčikiai	1999-11-05	Žemės ūkio	Kiti žemės ūkio paskirties žemės sklypai	Kadastriniai matavimai (LKS-94)	Magistralinių dujotiekių ir naftotiekių (produktotiekių) apsaugos zonos (III skyrius, penktasis skirsnis)	3,3944	Magistralinių dujotiekių ir naftotiekių (produktotiekių) apsaugos zonos (III skyrius, penktasis skirsnis)	3,4165	3,4165
								-	-	Elektros tinklų apsaugos zonos (III skyrius ketvirtasis skirsnis)	0,0164	0,0164
484.	8443/0002:0015	8443-0002-0015	Šakių r. sav., Šakių sen., Menčikiai	1994-11-28	Žemės ūkio	-	Preliminarūs matavimai	Magistralinių dujotiekių ir naftotiekių (produktotiekių) apsaugos zonos (III skyrius, penktasis skirsnis)	2,7785	Magistralinių dujotiekių ir naftotiekių (produktotiekių) apsaugos zonos (III skyrius, penktasis skirsnis)	2,8244	2,8244
								-	-	Elektros tinklų apsaugos zonos (III skyrius ketvirtasis skirsnis)	0,0017	0,0017
485.	8443/0005:0017	8443-0005-0017	Šakių r. sav., Šakių sen., Pakorbūdžiai	1996-01-09	Žemės ūkio	-	Preliminarūs matavimai	Magistralinių dujotiekių ir naftotiekių (produktotiekių) apsaugos zonos (III skyrius, penktasis skirsnis)	0,0000	Magistralinių dujotiekių ir naftotiekių (produktotiekių) apsaugos zonos (III skyrius, penktasis skirsnis)	1,7331	1,7331
486.	8443/0005:0081	8443-0005-0081	Šakių r. sav., Šakių sen., Pakorbūdžiai	1999-05-28	Žemės ūkio	Kiti žemės ūkio paskirties žemės sklypai	Kadastriniai matavimai (LKS-94)	Magistralinių dujotiekių ir naftotiekių (produktotiekių) apsaugos zonos (III skyrius, penktasis skirsnis)	0,1370	Magistralinių dujotiekių ir naftotiekių (produktotiekių) apsaugos zonos (III skyrius, penktasis skirsnis)	0,1370	0,1370
487.	8443/0005:0010	8443-0005-0010	Šakių r. sav., Šakių sen., Pakorbūdžiai	1996-07-29	Žemės ūkio	-	Preliminarūs matavimai	Magistralinių dujotiekių ir naftotiekių (produktotiekių) apsaugos zonos (III skyrius, penktasis skirsnis)	0,0000	Magistralinių dujotiekių ir naftotiekių (produktotiekių) apsaugos zonos (III skyrius, penktasis skirsnis)	2,5052	2,5052
								Elektros tinklų apsaugos zonos (III skyrius ketvirtasis skirsnis)	0,0000	Elektros tinklų apsaugos zonos (III skyrius ketvirtasis skirsnis)	0,0003	0,0003
488.	8443/0005:0024	8443-0005-0024	Šakių r. sav., Šakių sen., Pakorbūdžiai	1995-05-22	Žemės ūkio	Kiti žemės ūkio paskirties žemės sklypai	Kadastriniai matavimai (LKS-94)	Magistralinių dujotiekių ir naftotiekių (produktotiekių) apsaugos zonos (III skyrius, penktasis skirsnis)	1,5555	Magistralinių dujotiekių ir naftotiekių (produktotiekių) apsaugos zonos (III skyrius, penktasis skirsnis)	1,5701	1,5701
								Elektros tinklų apsaugos zonos (III skyrius ketvirtasis skirsnis)	1,7360	Elektros tinklų apsaugos zonos (III skyrius ketvirtasis skirsnis)	0,0003	1,7363
489.	8433/0004:0121	8433-0004-0121	Šakių r. sav., Šakių sen., Papartynai	2001-08-02	Žemės ūkio	-	Preliminarūs matavimai	Magistralinių dujotiekių ir naftotiekių (produktotiekių) apsaugos zonos (III skyrius, penktasis skirsnis)	1,3200	Magistralinių dujotiekių ir naftotiekių (produktotiekių) apsaugos zonos (III skyrius, penktasis skirsnis)	1,3183	1,3183
490.	8433/0003:0091	4400-0441-3114	Šakių r. sav., Šakių sen., Papartynai	2004-11-09	Žemės ūkio	-	Preliminarūs matavimai	Magistralinių dujotiekių ir naftotiekių (produktotiekių) apsaugos zonos (III skyrius, penktasis skirsnis)	0,0254	Magistralinių dujotiekių ir naftotiekių (produktotiekių) apsaugos zonos (III skyrius, penktasis skirsnis)	0,0254	0,0254

Eil. Nr.	Žemės sklypo kadastrinis numeris	Žemės sklypo unikalus numeris	Žemės sklypo adresas	Žemės sklypo suformavimo metai	Žemės sklypo paskirtis	Žemės sklypo naudojimo būdas	Žemės sklypo matavimų tipas	Esamos apsaugos zonos pavadinimas	Esamos apsaugos zonos plotas, ha	Planu nustatomos apsaugos zonos pavadinimas	Planu nustatomos apsaugos zonos plotas, ha	Įregistruotų ir Planu nustatomų apsaugos zonų bendras plotas, ha
491.	8433/0004:0410	4400-0965-6931	Šakių r. sav., Šakių sen., Papartynai	2006-10-20	Žemės ūkio	Kiti žemės ūkio paskirties žemės sklypai	Preliminarūs matavimai	Magistralinių dujotiekių ir naftotiekių (produktotiekių) apsaugos zonos (III skyrius, penktasis skirsnis)	0,0500	Magistralinių dujotiekių ir naftotiekių (produktotiekių) apsaugos zonos (III skyrius, penktasis skirsnis)	0,0424	0,0424
								Elektros tinklų apsaugos zonos (III skyrius ketvirtasis skirsnis)	0,0100	Elektros tinklų apsaugos zonos (III skyrius ketvirtasis skirsnis)	0,0015	0,0115
492.	8433/0003:0031	8433-0003-0031	Šakių r. sav., Šakių sen., Papartynai	1994-03-02	Žemės ūkio	-	Preliminarūs matavimai	Magistralinių dujotiekių ir naftotiekių (produktotiekių) apsaugos zonos (III skyrius, penktasis skirsnis)	0,6200	Magistralinių dujotiekių ir naftotiekių (produktotiekių) apsaugos zonos (III skyrius, penktasis skirsnis)	0,5791	0,5791
493.	8433/0003:0021	4400-4840-7747	Šakių r. sav., Šakių sen., Papartynai	2017-11-23	Žemės ūkio	Kiti žemės ūkio paskirties žemės sklypai	Kadastriniai matavimai (LKS-94)	Magistralinių dujotiekių ir naftotiekių (produktotiekių) apsaugos zonos (III skyrius, penktasis skirsnis)	2,1710	Magistralinių dujotiekių ir naftotiekių (produktotiekių) apsaugos zonos (III skyrius, penktasis skirsnis)	2,1717	2,1717
494.	8433/0004:0140	8433-0004-0140	Šakių r. sav., Šakių sen., Papartynai	2002-02-27	Žemės ūkio	-	Preliminarūs matavimai	Magistralinių dujotiekių ir naftotiekių (produktotiekių) apsaugos zonos (III skyrius, penktasis skirsnis)	0,0400	Magistralinių dujotiekių ir naftotiekių (produktotiekių) apsaugos zonos (III skyrius, penktasis skirsnis)	0,0242	0,0242
495.	8433/0004:0283	4400-0403-8822	Šakių r. sav., Šakių sen., Papartynai	2004-09-24	Žemės ūkio	-	Preliminarūs matavimai	Magistralinių dujotiekių ir naftotiekių (produktotiekių) apsaugos zonos (III skyrius, penktasis skirsnis)	0,2800	Magistralinių dujotiekių ir naftotiekių (produktotiekių) apsaugos zonos (III skyrius, penktasis skirsnis)	0,2220	0,2220
496.	8433/0004:0134	8433-0004-0134	Šakių r. sav., Šakių sen., Papartynai	2001-10-30	Žemės ūkio	Kiti žemės ūkio paskirties žemės sklypai	Kadastriniai matavimai (LKS-94)	Magistralinių dujotiekių ir naftotiekių (produktotiekių) apsaugos zonos (III skyrius, penktasis skirsnis)	0,8383	Magistralinių dujotiekių ir naftotiekių (produktotiekių) apsaugos zonos (III skyrius, penktasis skirsnis)	0,8364	0,8364
497.	8433/0004:0074	8433-0004-0074	Šakių r. sav., Šakių sen., Papartynai	1999-11-15	Žemės ūkio	-	Preliminarūs matavimai	Magistralinių dujotiekių ir naftotiekių (produktotiekių) apsaugos zonos (III skyrius, penktasis skirsnis)	0,0000	Magistralinių dujotiekių ir naftotiekių (produktotiekių) apsaugos zonos (III skyrius, penktasis skirsnis)	1,9175	1,9175
								-	-	Elektros tinklų apsaugos zonos (III skyrius ketvirtasis skirsnis)	0,0003	0,0003
498.	8433/0003:0032	8433-0003-0032	Šakių r. sav., Šakių sen., Papartynai	1994-03-02	Žemės ūkio	-	Preliminarūs matavimai	Magistralinių dujotiekių ir naftotiekių (produktotiekių) apsaugos zonos (III skyrius, penktasis skirsnis)	0,7500	Magistralinių dujotiekių ir naftotiekių (produktotiekių) apsaugos zonos (III skyrius, penktasis skirsnis)	0,8050	0,8050
499.	8433/0004:0148	8433-0004-0148	Šakių r. sav., Šakių sen., Papartynai	2002-06-12	Žemės ūkio	-	Preliminarūs matavimai	Magistralinių dujotiekių ir naftotiekių (produktotiekių) apsaugos zonos (III skyrius, penktasis skirsnis)	0,4000	Magistralinių dujotiekių ir naftotiekių (produktotiekių) apsaugos zonos (III skyrius, penktasis skirsnis)	0,7921	0,7921
500.	8433/0003:0050	8433-0003-0050	Šakių r. sav., Šakių sen., Papartynai	2001-10-26	Žemės ūkio	-	Preliminarūs matavimai	Magistralinių dujotiekių ir naftotiekių (produktotiekių) apsaugos zonos (III skyrius, penktasis skirsnis)	0,0110	Magistralinių dujotiekių ir naftotiekių (produktotiekių) apsaugos zonos (III skyrius, penktasis skirsnis)	0,0121	0,0121
501.	8433/0004:0128	8433-0004-0128	Šakių r. sav., Šakių sen., Papartynai	2001-10-30	Žemės ūkio	-	Preliminarūs matavimai	Magistralinių dujotiekių ir naftotiekių (produktotiekių) apsaugos zonos (III skyrius, penktasis skirsnis)	0,1500	Magistralinių dujotiekių ir naftotiekių (produktotiekių) apsaugos zonos (III skyrius, penktasis skirsnis)	0,1557	0,1557
502.	8433/0004:0286	4400-0423-7668	Šakių r. sav., Šakių sen., Papartynai	2004-10-18	Žemės ūkio	-	Preliminarūs matavimai	-	-	Magistralinių dujotiekių ir naftotiekių (produktotiekių) apsaugos zonos (III skyrius, penktasis skirsnis)	0,0025	0,0025
503.	8433/0004:0303	4400-0488-7125	Šakių r. sav., Šakių sen., Papartynai	2004-12-31	Žemės ūkio	-	Preliminarūs matavimai	Magistralinių dujotiekių ir naftotiekių (produktotiekių) apsaugos zonos (III skyrius, penktasis skirsnis)	0,1400	Magistralinių dujotiekių ir naftotiekių (produktotiekių) apsaugos zonos (III skyrius, penktasis skirsnis)	0,1470	0,1470
504.	8433/0004:0236	4400-0098-5878	Šakių r. sav., Šakių sen., Papartynai	2003-09-29	Žemės ūkio	-	Preliminarūs matavimai	Magistralinių dujotiekių ir naftotiekių (produktotiekių) apsaugos zonos (III skyrius, penktasis skirsnis)	0,3000	Magistralinių dujotiekių ir naftotiekių (produktotiekių) apsaugos zonos (III skyrius, penktasis skirsnis)	0,2782	0,2782
								Elektros tinklų apsaugos zonos (III skyrius ketvirtasis skirsnis)	0,2000	Elektros tinklų apsaugos zonos (III skyrius ketvirtasis skirsnis)	0,0002	0,2002
505.	8433/0004:0232	4400-0081-4991	Šakių r. sav., Šakių sen., Papartynai	2003-09-08	Žemės ūkio	-	Preliminarūs matavimai	Magistralinių dujotiekių ir naftotiekių (produktotiekių) apsaugos zonos (III skyrius, penktasis skirsnis)	0,1200	Magistralinių dujotiekių ir naftotiekių (produktotiekių) apsaugos zonos (III skyrius, penktasis skirsnis)	0,1113	0,1113

Eil. Nr.	Žemės sklypo kadastrinis numeris	Žemės sklypo unikalus numeris	Žemės sklypo adresas	Žemės sklypo suformavimo metai	Žemės sklypo paskirtis	Žemės sklypo naudojimo būdas	Žemės sklypo matavimų tipas	Esamos apsaugos zonos pavadinimas	Esamos apsaugos zonos plotas, ha	Planu nustatomos apsaugos zonos pavadinimas	Planu nustatomos apsaugos zonos plotas, ha	Įregistruotų ir Planu nustatomų apsaugos zonų bendras plotas, ha
506.	8433/0004:0267	4400-0356-4749	Šakių r. sav., Šakių sen., Papartynai	2004-07-20	Žemės ūkio	-	Preliminarūs matavimai	Magistralinių dujotiekių ir naftotiekių (produktotiekių) apsaugos zonos (III skyrius, penktasis skirsnis)	0,0079	Magistralinių dujotiekių ir naftotiekių (produktotiekių) apsaugos zonos (III skyrius, penktasis skirsnis)	0,0079	0,0079
507.	8433/0004:0434	4400-1658-3687	Šakių r. sav., Šakių sen., Papartynai	2008-09-15	Žemės ūkio	Kiti žemės ūkio paskirties žemės sklypai	Kadastriniai matavimai (LKS-94)	Magistralinių dujotiekių ir naftotiekių (produktotiekių) apsaugos zonos (III skyrius, penktasis skirsnis)	0,0098	Magistralinių dujotiekių ir naftotiekių (produktotiekių) apsaugos zonos (III skyrius, penktasis skirsnis)	0,0059	0,0059
508.	8433/0004:0139	8433-0004-0139	Šakių r. sav., Šakių sen., Papartynai	2002-02-08	Žemės ūkio	-	Preliminarūs matavimai	Magistralinių dujotiekių ir naftotiekių (produktotiekių) apsaugos zonos (III skyrius, penktasis skirsnis)	0,0400	Magistralinių dujotiekių ir naftotiekių (produktotiekių) apsaugos zonos (III skyrius, penktasis skirsnis)	0,0251	0,0251
509.	8433/0004:0325	4400-0493-8625	Šakių r. sav., Šakių sen., Papartynai	2005-01-06	Žemės ūkio	-	Preliminarūs matavimai	Magistralinių dujotiekių ir naftotiekių (produktotiekių) apsaugos zonos (III skyrius, penktasis skirsnis)	0,1500	Magistralinių dujotiekių ir naftotiekių (produktotiekių) apsaugos zonos (III skyrius, penktasis skirsnis)	0,1632	0,1632
510.	8433/0004:0223	4400-0067-1565	Šakių r. sav., Šakių sen., Papartynai	2003-08-18	Žemės ūkio	-	Preliminarūs matavimai	Magistralinių dujotiekių ir naftotiekių (produktotiekių) apsaugos zonos (III skyrius, penktasis skirsnis)	0,1800	Magistralinių dujotiekių ir naftotiekių (produktotiekių) apsaugos zonos (III skyrius, penktasis skirsnis)	0,2062	0,2062
511.	8433/0004:0313	4400-0493-4825	Šakių r. sav., Šakių sen., Papartynai	2005-01-05	Žemės ūkio	-	Preliminarūs matavimai	Magistralinių dujotiekių ir naftotiekių (produktotiekių) apsaugos zonos (III skyrius, penktasis skirsnis)	0,3123	Magistralinių dujotiekių ir naftotiekių (produktotiekių) apsaugos zonos (III skyrius, penktasis skirsnis)	0,3124	0,3124
512.	8433/0004:0149	4400-4345-4131	Šakių r. sav., Šakių sen., Papartynai	2016-09-23	Žemės ūkio	Kiti žemės ūkio paskirties žemės sklypai	Kadastriniai matavimai (LKS-94)	Magistralinių dujotiekių ir naftotiekių (produktotiekių) apsaugos zonos (III skyrius, penktasis skirsnis)	0,7978	Magistralinių dujotiekių ir naftotiekių (produktotiekių) apsaugos zonos (III skyrius, penktasis skirsnis)	0,7614	0,7614
513.	8433/0004:0284	4400-4346-4742	Šakių r. sav., Šakių sen., Papartynai	2016-09-23	Žemės ūkio	Kiti žemės ūkio paskirties žemės sklypai	Kadastriniai matavimai (LKS-94)	Magistralinių dujotiekių ir naftotiekių (produktotiekių) apsaugos zonos (III skyrius, penktasis skirsnis)	0,0827	Magistralinių dujotiekių ir naftotiekių (produktotiekių) apsaugos zonos (III skyrius, penktasis skirsnis)	0,0831	0,0831
514.	8433/0004:0306	4400-0488-8666	Šakių r. sav., Šakių sen., Papartynai	2004-12-31	Žemės ūkio	-	Preliminarūs matavimai	Magistralinių dujotiekių ir naftotiekių (produktotiekių) apsaugos zonos (III skyrius, penktasis skirsnis)	0,1000	Magistralinių dujotiekių ir naftotiekių (produktotiekių) apsaugos zonos (III skyrius, penktasis skirsnis)	0,0764	0,0764
								Elektros tinklų apsaugos zonos (III skyrius ketvirtasis skirsnis)	0,0200	Elektros tinklų apsaugos zonos (III skyrius ketvirtasis skirsnis)	0,0008	0,0208
515.	8433/0004:0275	4400-0380-8057	Šakių r. sav., Šakių sen., Papartynai	2004-08-24	Žemės ūkio	-	Preliminarūs matavimai	Magistralinių dujotiekių ir naftotiekių (produktotiekių) apsaugos zonos (III skyrius, penktasis skirsnis)	0,4500	Magistralinių dujotiekių ir naftotiekių (produktotiekių) apsaugos zonos (III skyrius, penktasis skirsnis)	0,3957	0,3957
516.	8433/0004:0250	4400-0255-4358	Šakių r. sav., Šakių sen., Papartynai	2004-03-26	Žemės ūkio	-	Preliminarūs matavimai	Magistralinių dujotiekių ir naftotiekių (produktotiekių) apsaugos zonos (III skyrius, penktasis skirsnis)	0,1800	Magistralinių dujotiekių ir naftotiekių (produktotiekių) apsaugos zonos (III skyrius, penktasis skirsnis)	0,1858	0,1858
517.	8433/0003:0053	8433-0003-0053	Šakių r. sav., Šakių sen., Papartynai	2001-10-26	Žemės ūkio	-	Preliminarūs matavimai	Magistralinių dujotiekių ir naftotiekių (produktotiekių) apsaugos zonos (III skyrius, penktasis skirsnis)	1,2000	Magistralinių dujotiekių ir naftotiekių (produktotiekių) apsaugos zonos (III skyrius, penktasis skirsnis)	1,1605	1,1605
								-	-	Elektros tinklų apsaugos zonos (III skyrius ketvirtasis skirsnis)	0,0003	0,0003
518.	8433/0004:0326	4400-0493-8869	Šakių r. sav., Šakių sen., Papartynai	2005-01-06	Žemės ūkio	-	Preliminarūs matavimai	Magistralinių dujotiekių ir naftotiekių (produktotiekių) apsaugos zonos (III skyrius, penktasis skirsnis)	0,2500	Magistralinių dujotiekių ir naftotiekių (produktotiekių) apsaugos zonos (III skyrius, penktasis skirsnis)	0,2554	0,2554
519.	8433/0004:0116	8433-0004-0116	Šakių r. sav., Šakių sen., Papartynai	2001-07-26	Žemės ūkio	-	Preliminarūs matavimai	Magistralinių dujotiekių ir naftotiekių (produktotiekių) apsaugos zonos (III skyrius, penktasis skirsnis)	0,0000	Magistralinių dujotiekių ir naftotiekių (produktotiekių) apsaugos zonos (III skyrius, penktasis skirsnis)	0,0024	0,0024
520.	8433/0004:0309	4400-0493-0080	Šakių r. sav., Šakių sen., Papartynai	2005-01-05	Žemės ūkio	-	Preliminarūs matavimai	Magistralinių dujotiekių ir naftotiekių (produktotiekių) apsaugos zonos (III skyrius, penktasis skirsnis)	0,0800	Magistralinių dujotiekių ir naftotiekių (produktotiekių) apsaugos zonos (III skyrius, penktasis skirsnis)	0,0398	0,0398

Eil. Nr.	Žemės sklypo kadastrinis numeris	Žemės sklypo unikalus numeris	Žemės sklypo adresas	Žemės sklypo suformavimo metai	Žemės sklypo paskirtis	Žemės sklypo naudojimo būdas	Žemės sklypo matavimų tipas	Esamos apsaugos zonos pavadinimas	Esamos apsaugos zonos plotas, ha	Planu nustatomos apsaugos zonos pavadinimas	Planu nustatomos apsaugos zonos plotas, ha	Įregistruotų ir Planu nustatomų apsaugos zonų bendras plotas, ha
521.	8433/0004:0421	4400-1477-9902	Šakių r. sav., Šakių sen., Papartynai	2008-01-15	Žemės ūkio	Kiti žemės ūkio paskirties žemės sklypai	Preliminarūs matavimai	Magistralinių dujotiekių ir naftotiekių (produktotiekių) apsaugos zonos (III skyrius, penktasis skirsnis)	0,0200	Magistralinių dujotiekių ir naftotiekių (produktotiekių) apsaugos zonos (III skyrius, penktasis skirsnis)	0,0253	0,0253
522.	8433/0004:0130	8433-0004-0130	Šakių r. sav., Šakių sen., Papartynai	2001-10-30	Žemės ūkio	-	Preliminarūs matavimai	Magistralinių dujotiekių ir naftotiekių (produktotiekių) apsaugos zonos (III skyrius, penktasis skirsnis)	0,5000	Magistralinių dujotiekių ir naftotiekių (produktotiekių) apsaugos zonos (III skyrius, penktasis skirsnis)	0,5107	0,5107
523.	8433/0004:0174	8433-0004-0174	Šakių r. sav., Šakių sen., Papartynai	2003-01-03	Žemės ūkio	-	Preliminarūs matavimai	Magistralinių dujotiekių ir naftotiekių (produktotiekių) apsaugos zonos (III skyrius, penktasis skirsnis)	0,2200	Magistralinių dujotiekių ir naftotiekių (produktotiekių) apsaugos zonos (III skyrius, penktasis skirsnis)	0,2277	0,2277
524.	8433/0004:0120	8433-0004-0120	Šakių r. sav., Šakių sen., Papartynai	2001-08-02	Žemės ūkio	-	Preliminarūs matavimai	Magistralinių dujotiekių ir naftotiekių (produktotiekių) apsaugos zonos (III skyrius, penktasis skirsnis)	0,0400	Magistralinių dujotiekių ir naftotiekių (produktotiekių) apsaugos zonos (III skyrius, penktasis skirsnis)	0,0319	0,0319
525.	8433/0004:0043	8433-0004-0043	Šakių r. sav., Šakių sen., Papartynai	1995-04-05	Žemės ūkio	-	Preliminarūs matavimai	-	-	Elektros tinklų apsaugos zonos (III skyrius ketvirtasis skirsnis)	0,0360	0,0360
526.	8443/0002:0080	8443-0002-0080	Šakių r. sav., Šakių sen., Pariebiai	1998-02-17	Žemės ūkio	-	Kadastriniai matavimai (LKS-94)	Magistralinių dujotiekių ir naftotiekių (produktotiekių) apsaugos zonos (III skyrius, penktasis skirsnis)	0,1689	Magistralinių dujotiekių ir naftotiekių (produktotiekių) apsaugos zonos (III skyrius, penktasis skirsnis)	0,3778	0,3778
								-	-	Elektros tinklų apsaugos zonos (III skyrius ketvirtasis skirsnis)	0,0004	0,0004
527.	8443/0002:0110	8443-0002-0110	Šakių r. sav., Šakių sen., Pariebiai	1999-12-27	Žemės ūkio	-	Preliminarūs matavimai	Magistralinių dujotiekių ir naftotiekių (produktotiekių) apsaugos zonos (III skyrius, penktasis skirsnis)	0,8272	Magistralinių dujotiekių ir naftotiekių (produktotiekių) apsaugos zonos (III skyrius, penktasis skirsnis)	1,0515	1,0515
								-	-	Elektros tinklų apsaugos zonos (III skyrius ketvirtasis skirsnis)	0,0001	0,0001
528.	8443/0002:0157	8443-0002-0157	Šakių r. sav., Šakių sen., Pariebiai	2002-03-15	Žemės ūkio	-	Preliminarūs matavimai	Magistralinių dujotiekių ir naftotiekių (produktotiekių) apsaugos zonos (III skyrius, penktasis skirsnis)	2,0286	Magistralinių dujotiekių ir naftotiekių (produktotiekių) apsaugos zonos (III skyrius, penktasis skirsnis)	1,9636	1,9636
								-	-	Elektros tinklų apsaugos zonos (III skyrius ketvirtasis skirsnis)	0,0020	0,0020
529.	8443/0002:0079	8443-0002-0079	Šakių r. sav., Šakių sen., Pariebiai	1998-02-17	Miškų ūkio	-	Kadastriniai matavimai (LKS-94)	Magistralinių dujotiekių ir naftotiekių (produktotiekių) apsaugos zonos (III skyrius, penktasis skirsnis)	0,2640	Magistralinių dujotiekių ir naftotiekių (produktotiekių) apsaugos zonos (III skyrius, penktasis skirsnis)	0,5667	0,5667
								-	-	Elektros tinklų apsaugos zonos (III skyrius ketvirtasis skirsnis)	0,0001	0,0001
530.	8443/0002:0078	8443-0002-0078	Šakių r. sav., Šakių sen., Pariebiai	1998-02-17	Žemės ūkio	-	Kadastriniai matavimai (LKS-94)	Magistralinių dujotiekių ir naftotiekių (produktotiekių) apsaugos zonos (III skyrius, penktasis skirsnis)	0,0520	Magistralinių dujotiekių ir naftotiekių (produktotiekių) apsaugos zonos (III skyrius, penktasis skirsnis)	0,1346	0,1346
531.	8443/0002:0076	8443-0002-0076	Šakių r. sav., Šakių sen., Pariebiai	1998-02-17	Žemės ūkio	-	Kadastriniai matavimai (LKS-94)	Magistralinių dujotiekių ir naftotiekių (produktotiekių) apsaugos zonos (III skyrius, penktasis skirsnis)	0,3052	Magistralinių dujotiekių ir naftotiekių (produktotiekių) apsaugos zonos (III skyrius, penktasis skirsnis)	0,3511	0,3511
532.	8443/0002:0075	8443-0002-0075	Šakių r. sav., Šakių sen., Pariebiai	1998-01-16	Žemės ūkio	-	Kadastriniai matavimai (LKS-94)	Magistralinių dujotiekių ir naftotiekių (produktotiekių) apsaugos zonos (III skyrius, penktasis skirsnis)	0,0000	Magistralinių dujotiekių ir naftotiekių (produktotiekių) apsaugos zonos (III skyrius, penktasis skirsnis)	0,3889	0,3889
533.	8443/0002:0071	8443-0002-0071	Šakių r. sav., Šakių sen., Pariebiai	1996-05-16	Miškų ūkio	-	Preliminarūs matavimai	Magistralinių dujotiekių ir naftotiekių (produktotiekių) apsaugos zonos (III skyrius, penktasis skirsnis)	0,0000	Magistralinių dujotiekių ir naftotiekių (produktotiekių) apsaugos zonos (III skyrius, penktasis skirsnis)	0,5976	0,5976
534.	8423/0003:0073	8423-0003-0073	Šakių r. sav., Šakių sen., Pariebiai	1996-05-16	Miškų ūkio	-	Preliminarūs matavimai	Magistralinių dujotiekių ir naftotiekių (produktotiekių) apsaugos zonos (III skyrius, penktasis skirsnis)	0,0978	Magistralinių dujotiekių ir naftotiekių (produktotiekių) apsaugos zonos (III skyrius, penktasis skirsnis)	0,1106	0,1106

Eil. Nr.	Žemės sklypo kadastrinis numeris	Žemės sklypo unikalus numeris	Žemės sklypo adresas	Žemės sklypo suformavimo metai	Žemės sklypo paskirtis	Žemės sklypo naudojimo būdas	Žemės sklypo matavimų tipas	Esamos apsaugos zonos pavadinimas	Esamos apsaugos zonos plotas, ha	Planu nustatomos apsaugos zonos pavadinimas	Planu nustatomos apsaugos zonos plotas, ha	Įregistruotų ir Planu nustatomų apsaugos zonų bendras plotas, ha
535.	8443/0002:0082	8443-0002-0082	Šakių r. sav., Šakių sen., Pariebiai	1998-02-17	Žemės ūkio	-	Kadastriniai matavimai (LKS-94)	Magistralinių dujotiekių ir naftotiekių (produktotiekių) apsaugos zonos (III skyrius, penktasis skirsnis)	0,0600	Magistralinių dujotiekių ir naftotiekių (produktotiekių) apsaugos zonos (III skyrius, penktasis skirsnis)	0,1629	0,1629
536.	8443/0002:0077	8443-0002-0077	Šakių r. sav., Šakių sen., Pariebiai	1998-02-17	Miškų ūkio	-	Kadastriniai matavimai (LKS-94)	Magistralinių dujotiekių ir naftotiekių (produktotiekių) apsaugos zonos (III skyrius, penktasis skirsnis)	0,2432	Magistralinių dujotiekių ir naftotiekių (produktotiekių) apsaugos zonos (III skyrius, penktasis skirsnis)	0,5079	0,5079
537.	8443/0002:0081	8443-0002-0081	Šakių r. sav., Šakių sen., Pariebiai	1998-02-17	Žemės ūkio	-	Kadastriniai matavimai (LKS-94)	Magistralinių dujotiekių ir naftotiekių (produktotiekių) apsaugos zonos (III skyrius, penktasis skirsnis)	0,1473	Magistralinių dujotiekių ir naftotiekių (produktotiekių) apsaugos zonos (III skyrius, penktasis skirsnis)	0,3540	0,3540
538.	8423/0003:0038	8423-0003-0038	Šakių r. sav., Šakių sen., Pariebiai	1996-05-17	Žemės ūkio	-	Preliminarūs matavimai	Magistralinių dujotiekių ir naftotiekių (produktotiekių) apsaugos zonos (III skyrius, penktasis skirsnis)	0,4474	Magistralinių dujotiekių ir naftotiekių (produktotiekių) apsaugos zonos (III skyrius, penktasis skirsnis)	0,4386	0,4386
								-	-	Elektros tinklų apsaugos zonos (III skyrius ketvirtasis skirsnis)	0,0002	0,0002
539.	8433/0003:0077	4400-0135-5680	Šakių r. sav., Šakių sen., Paspirgėliai	2003-11-13	Žemės ūkio	-	Preliminarūs matavimai	Magistralinių dujotiekių ir naftotiekių (produktotiekių) apsaugos zonos (III skyrius, penktasis skirsnis)	0,7800	Magistralinių dujotiekių ir naftotiekių (produktotiekių) apsaugos zonos (III skyrius, penktasis skirsnis)	0,4532	0,4532
540.	8433/0003:0059	8433-0003-0059	Šakių r. sav., Šakių sen., Paspirgėliai	2002-10-23	Žemės ūkio	-	Preliminarūs matavimai	Magistralinių dujotiekių ir naftotiekių (produktotiekių) apsaugos zonos (III skyrius, penktasis skirsnis)	0,0600	Magistralinių dujotiekių ir naftotiekių (produktotiekių) apsaugos zonos (III skyrius, penktasis skirsnis)	0,0533	0,0533
541.	8433/0003:0076	4400-0135-5574	Šakių r. sav., Šakių sen., Paspirgėliai	2003-11-13	Žemės ūkio	-	Preliminarūs matavimai	Magistralinių dujotiekių ir naftotiekių (produktotiekių) apsaugos zonos (III skyrius, penktasis skirsnis)	0,4500	Magistralinių dujotiekių ir naftotiekių (produktotiekių) apsaugos zonos (III skyrius, penktasis skirsnis)	0,3648	0,3648
								-	-	Elektros tinklų apsaugos zonos (III skyrius ketvirtasis skirsnis)	0,0025	0,0025
542.	8433/0003:0073	4400-0068-9294	Šakių r. sav., Šakių sen., Paspirgėliai	2003-08-20	Žemės ūkio	-	Preliminarūs matavimai	Magistralinių dujotiekių ir naftotiekių (produktotiekių) apsaugos zonos (III skyrius, penktasis skirsnis)	2,3000	Magistralinių dujotiekių ir naftotiekių (produktotiekių) apsaugos zonos (III skyrius, penktasis skirsnis)	2,3952	2,3952
543.	8423/0003:0109	8423-0003-0109	Šakių r. sav., Šakių sen., Paspirgėliai	1999-05-28	Žemės ūkio	-	Preliminarūs matavimai	Magistralinių dujotiekių ir naftotiekių (produktotiekių) apsaugos zonos (III skyrius, penktasis skirsnis)	0,0600	Magistralinių dujotiekių ir naftotiekių (produktotiekių) apsaugos zonos (III skyrius, penktasis skirsnis)	0,0008	0,0008
544.	8433/0003:0035	8433-0003-0035	Šakių r. sav., Šakių sen., Paspirgėliai	1996-09-18	Žemės ūkio	-	Preliminarūs matavimai	Magistralinių dujotiekių ir naftotiekių (produktotiekių) apsaugos zonos (III skyrius, penktasis skirsnis)	0,3100	Magistralinių dujotiekių ir naftotiekių (produktotiekių) apsaugos zonos (III skyrius, penktasis skirsnis)	0,1457	0,1457
545.	8423/0003:0211	8423-0003-0211	Šakių r. sav., Šakių sen., Paspirgėliai	2003-04-03	Žemės ūkio	-	Preliminarūs matavimai	Magistralinių dujotiekių ir naftotiekių (produktotiekių) apsaugos zonos (III skyrius, penktasis skirsnis)	0,4200	Magistralinių dujotiekių ir naftotiekių (produktotiekių) apsaugos zonos (III skyrius, penktasis skirsnis)	0,5634	0,5634
546.	8433/0003:0060	8433-0003-0060	Šakių r. sav., Šakių sen., Paspirgėliai	2002-10-23	Žemės ūkio	-	Preliminarūs matavimai	Magistralinių dujotiekių ir naftotiekių (produktotiekių) apsaugos zonos (III skyrius, penktasis skirsnis)	0,0600	Magistralinių dujotiekių ir naftotiekių (produktotiekių) apsaugos zonos (III skyrius, penktasis skirsnis)	0,0833	0,0833
547.	8433/0003:0062	8433-0003-0062	Šakių r. sav., Šakių sen., Pyragiai	2002-12-16	Žemės ūkio	-	Preliminarūs matavimai	Magistralinių dujotiekių ir naftotiekių (produktotiekių) apsaugos zonos (III skyrius, penktasis skirsnis)	0,3000	Magistralinių dujotiekių ir naftotiekių (produktotiekių) apsaugos zonos (III skyrius, penktasis skirsnis)	0,3052	0,3052
								Elektros tinklų apsaugos zonos (III skyrius ketvirtasis skirsnis)	0,3200	Elektros tinklų apsaugos zonos (III skyrius ketvirtasis skirsnis)	0,0036	0,3236
548.	8433/0002:0041	8433-0002-0041	Šakių r. sav., Šakių sen., Pyragiai	1996-09-04	Žemės ūkio	Kiti žemės ūkio paskirties žemės sklypai	Kadastriniai matavimai (LKS-94)	Magistralinių dujotiekių ir naftotiekių (produktotiekių) apsaugos zonos (III skyrius, penktasis skirsnis)	0,8163	Magistralinių dujotiekių ir naftotiekių (produktotiekių) apsaugos zonos (III skyrius, penktasis skirsnis)	0,8202	0,8202
549.	8433/0002:0031	8433-0002-0031	Šakių r. sav., Šakių sen., Pyragiai	1996-02-23	Žemės ūkio	Kiti žemės ūkio paskirties žemės sklypai	Kadastriniai matavimai (LKS-94)	Magistralinių dujotiekių ir naftotiekių (produktotiekių) apsaugos zonos (III skyrius, penktasis skirsnis)	1,0711	Magistralinių dujotiekių ir naftotiekių (produktotiekių) apsaugos zonos (III skyrius, penktasis skirsnis)	1,0586	1,0586

Eil. Nr.	Žemės sklypo kadastrinis numeris	Žemės sklypo unikalus numeris	Žemės sklypo adresas	Žemės sklypo suformavimo metai	Žemės sklypo paskirtis	Žemės sklypo naudojimo būdas	Žemės sklypo matavimų tipas	Esamos apsaugos zonos pavadinimas	Esamos apsaugos zonos plotas, ha	Planu nustatomos apsaugos zonos pavadinimas	Planu nustatomos apsaugos zonos plotas, ha	Įregistruotų ir Planu nustatomų apsaugos zonų bendras plotas, ha
550.	8433/0002:0043	8433-0002-0043	Šakių r. sav., Šakių sen., Pyragiai	1996-09-24	Žemės ūkio	Kiti žemės ūkio paskirties žemės sklypai	Kadastriniai matavimai (LKS-94)	Magistralinių dujotiekių ir naftotiekių (produktotiekių) apsaugos zonos (III skyrius, penktasis skirsnis)	0,3357	Magistralinių dujotiekių ir naftotiekių (produktotiekių) apsaugos zonos (III skyrius, penktasis skirsnis)	0,3365	0,3365
551.	8433/0003:0114	4400-2382-3694	Šakių r. sav., Šakių sen., Pyragiai	2012-06-14	Miškų ūkio	Ūkinių miškų sklypai	Kadastriniai matavimai (LKS-94)	Magistralinių dujotiekių ir naftotiekių (produktotiekių) apsaugos zonos (III skyrius, penktasis skirsnis)	1,0343	Magistralinių dujotiekių ir naftotiekių (produktotiekių) apsaugos zonos (III skyrius, penktasis skirsnis)	1,0295	1,0295
552.	8433/0003:0061	8433-0002-0099	Šakių r. sav., Šakių sen., Pyragiai	2002-11-06	Žemės ūkio	-	Preliminarūs matavimai	Magistralinių dujotiekių ir naftotiekių (produktotiekių) apsaugos zonos (III skyrius, penktasis skirsnis)	0,1500	Magistralinių dujotiekių ir naftotiekių (produktotiekių) apsaugos zonos (III skyrius, penktasis skirsnis)	0,3191	0,3191
553.	8443/0001:0061	8443-0001-0061	Šakių r. sav., Šakių sen., Pusdešriai	2000-08-09	Žemės ūkio	-	Preliminarūs matavimai	Magistralinių dujotiekių ir naftotiekių (produktotiekių) apsaugos zonos (III skyrius, penktasis skirsnis)	0,4405	Magistralinių dujotiekių ir naftotiekių (produktotiekių) apsaugos zonos (III skyrius, penktasis skirsnis)	0,4939	0,4939
554.	8443/0001:0027	8443-0001-0027	Šakių r. sav., Šakių sen., Pusdešriai	1995-03-29	Žemės ūkio	-	Preliminarūs matavimai	Magistralinių dujotiekių ir naftotiekių (produktotiekių) apsaugos zonos (III skyrius, penktasis skirsnis)	2,0084	Magistralinių dujotiekių ir naftotiekių (produktotiekių) apsaugos zonos (III skyrius, penktasis skirsnis)	2,0084	2,0084
555.	8443/0001:0107	4400-0248-1427	Šakių r. sav., Šakių sen., Pusdešriai	2004-03-22	Žemės ūkio	-	Kadastriniai matavimai (LKS-94)	Magistralinių dujotiekių ir naftotiekių (produktotiekių) apsaugos zonos (III skyrius, penktasis skirsnis)	1,7373	Magistralinių dujotiekių ir naftotiekių (produktotiekių) apsaugos zonos (III skyrius, penktasis skirsnis)	3,0082	3,0082
556.	8443/0001:0014	8443-0001-0014	Šakių r. sav., Šakių sen., Pusdešriai	1994-08-10	Žemės ūkio	-	Preliminarūs matavimai	Magistralinių dujotiekių ir naftotiekių (produktotiekių) apsaugos zonos (III skyrius, penktasis skirsnis)	2,0689	Magistralinių dujotiekių ir naftotiekių (produktotiekių) apsaugos zonos (III skyrius, penktasis skirsnis)	2,0560	2,0560
								Elektros tinklų apsaugos zonos (III skyrius ketvirtasis skirsnis)	0,0000	Elektros tinklų apsaugos zonos (III skyrius ketvirtasis skirsnis)	0,0003	0,0003
557.	8443/0001:0051	8443-0001-0051	Šakių r. sav., Šakių sen., Pusdešriai	1999-12-28	Žemės ūkio	-	Preliminarūs matavimai	Magistralinių dujotiekių ir naftotiekių (produktotiekių) apsaugos zonos (III skyrius, penktasis skirsnis)	1,5685	Magistralinių dujotiekių ir naftotiekių (produktotiekių) apsaugos zonos (III skyrius, penktasis skirsnis)	5,7680	5,7680
558.	8443/0001:0040	8443-0001-0040	Šakių r. sav., Šakių sen., Pusdešriai	1998-03-10	Žemės ūkio	-	Preliminarūs matavimai	Magistralinių dujotiekių ir naftotiekių (produktotiekių) apsaugos zonos (III skyrius, penktasis skirsnis)	1,5609	Magistralinių dujotiekių ir naftotiekių (produktotiekių) apsaugos zonos (III skyrius, penktasis skirsnis)	4,4883	4,4883
559.	8478/0001:0253	4400-0213-6194	Šakių r. sav., Šakių sen., Ritiniai	2004-02-13	Žemės ūkio	-	Preliminarūs matavimai	Magistralinių dujotiekių ir naftotiekių (produktotiekių) apsaugos zonos (III skyrius, penktasis skirsnis)	0,0193	Magistralinių dujotiekių ir naftotiekių (produktotiekių) apsaugos zonos (III skyrius, penktasis skirsnis)	0,0193	0,0193
560.	8478/0001:0248	8478-0001-0248	Šakių r. sav., Šakių sen., Ritiniai	2002-02-14	Žemės ūkio	Kiti žemės ūkio paskirties žemės sklypai	Kadastriniai matavimai (LKS-94)	Magistralinių dujotiekių ir naftotiekių (produktotiekių) apsaugos zonos (III skyrius, penktasis skirsnis)	1,6962	Magistralinių dujotiekių ir naftotiekių (produktotiekių) apsaugos zonos (III skyrius, penktasis skirsnis)	1,6955	1,6955
561.	8478/0001:0242	8478-0001-0242	Šakių r. sav., Šakių sen., Ritiniai	2001-11-05	Žemės ūkio	-	Preliminarūs matavimai	Magistralinių dujotiekių ir naftotiekių (produktotiekių) apsaugos zonos (III skyrius, penktasis skirsnis)	0,3500	Magistralinių dujotiekių ir naftotiekių (produktotiekių) apsaugos zonos (III skyrius, penktasis skirsnis)	0,4000	0,4000
562.	8478/0001:0260	4400-0370-9615	Šakių r. sav., Šakių sen., Ritiniai	2004-08-10	Žemės ūkio	-	Preliminarūs matavimai	Magistralinių dujotiekių ir naftotiekių (produktotiekių) apsaugos zonos (III skyrius, penktasis skirsnis)	0,5900	Magistralinių dujotiekių ir naftotiekių (produktotiekių) apsaugos zonos (III skyrius, penktasis skirsnis)	0,5834	0,5834
563.	8478/0001:0244	8478-0001-0244	Šakių r. sav., Šakių sen., Ritiniai	2001-11-05	Žemės ūkio	-	Preliminarūs matavimai	Magistralinių dujotiekių ir naftotiekių (produktotiekių) apsaugos zonos (III skyrius, penktasis skirsnis)	0,1100	Magistralinių dujotiekių ir naftotiekių (produktotiekių) apsaugos zonos (III skyrius, penktasis skirsnis)	0,1082	0,1082
564.	8478/0001:0305	4400-2216-5935	Šakių r. sav., Šakių sen., Ritiniai	2011-09-19	Miškų ūkio	Ūkinių miškų sklypai	Kadastriniai matavimai (LKS-94)	Magistralinių dujotiekių ir naftotiekių (produktotiekių) apsaugos zonos (III skyrius, penktasis skirsnis)	0,7447	Magistralinių dujotiekių ir naftotiekių (produktotiekių) apsaugos zonos (III skyrius, penktasis skirsnis)	0,7161	0,7161
565.	8478/0001:0259	4400-0370-9568	Šakių r. sav., Šakių sen., Ritiniai	2004-08-10	Žemės ūkio	-	Preliminarūs matavimai	Magistralinių dujotiekių ir naftotiekių (produktotiekių) apsaugos zonos (III skyrius, penktasis skirsnis)	0,0500	Magistralinių dujotiekių ir naftotiekių (produktotiekių) apsaugos zonos (III skyrius, penktasis skirsnis)	0,0515	0,0515

Eil. Nr.	Žemės sklypo kadastrinis numeris	Žemės sklypo unikalus numeris	Žemės sklypo adresas	Žemės sklypo suformavimo metai	Žemės sklypo paskirtis	Žemės sklypo naudojimo būdas	Žemės sklypo matavimų tipas	Esamos apsaugos zonos pavadinimas	Esamos apsaugos zonos plotas, ha	Planu nustatomos apsaugos zonos pavadinimas	Planu nustatomos apsaugos zonos plotas, ha	Įregistruotų ir Planu nustatomų apsaugos zonų bendras plotas, ha
566.	8478/0001:0233	8478-0001-0233	Šakių r. sav., Šakių sen., Ritiniai	2001-07-25	Žemės ūkio	-	Preliminarūs matavimai	Magistralinių dujotiekių ir naftotiekių (produktotiekių) apsaugos zonos (III skyrius, penktasis skirsnis)	0,3700	Magistralinių dujotiekių ir naftotiekių (produktotiekių) apsaugos zonos (III skyrius, penktasis skirsnis)	0,4693	0,4693
567.	8478/0001:0255	4400-0234-5190	Šakių r. sav., Šakių sen., Ritiniai	2004-03-06	Kita (žemės)	Vienbučių ir dvibučių gyvenamųjų pastatų teritorijos	Kadastriniai matavimai (LKS-94)	-	-	Magistralinių dujotiekių ir naftotiekių (produktotiekių) apsaugos zonos (III skyrius, penktasis skirsnis)	0,0005	0,0005
568.	8478/0001:0298	4400-1658-9870	Šakių r. sav., Šakių sen., Ritiniai	2008-09-16	Miškų ūkio	Ūkinių miškų sklypai;Apsauginių miškų sklypai	Kadastriniai matavimai (LKS-94)	Magistralinių dujotiekių ir naftotiekių (produktotiekių) apsaugos zonos (III skyrius, penktasis skirsnis)	3,6496	Magistralinių dujotiekių ir naftotiekių (produktotiekių) apsaugos zonos (III skyrius, penktasis skirsnis)	3,6494	3,6494
								Elektros tinklų apsaugos zonos (III skyrius ketvirtasis skirsnis)	2,9724	Elektros tinklų apsaugos zonos (III skyrius ketvirtasis skirsnis)	0,0066	2,9790
569.	8478/0001:0297	4400-1658-9792	Šakių r. sav., Šakių sen., Ritiniai	2008-09-16	Miškų ūkio	Apsauginių miškų sklypai;Ūkinių miškų sklypai	Kadastriniai matavimai (LKS-94)	Magistralinių dujotiekių ir naftotiekių (produktotiekių) apsaugos zonos (III skyrius, penktasis skirsnis)	4,1858	Magistralinių dujotiekių ir naftotiekių (produktotiekių) apsaugos zonos (III skyrius, penktasis skirsnis)	4,1894	4,1894
570.	8478/0001:0262	4400-0403-9430	Šakių r. sav., Šakių sen., Ritiniai	2004-09-24	Žemės ūkio	Kiti žemės ūkio paskirties žemės sklypai	Kadastriniai matavimai (LKS-94)	Magistralinių dujotiekių ir naftotiekių (produktotiekių) apsaugos zonos (III skyrius, penktasis skirsnis)	0,2000	Magistralinių dujotiekių ir naftotiekių (produktotiekių) apsaugos zonos (III skyrius, penktasis skirsnis)	0,5336	0,5336
571.	8478/0001:0302	4400-2059-7055	Šakių r. sav., Šakių sen., Ritiniai	2010-06-08	Žemės ūkio	Kiti žemės ūkio paskirties žemės sklypai	Kadastriniai matavimai (LKS-94)	Magistralinių dujotiekių ir naftotiekių (produktotiekių) apsaugos zonos (III skyrius, penktasis skirsnis)	0,5301	Magistralinių dujotiekių ir naftotiekių (produktotiekių) apsaugos zonos (III skyrius, penktasis skirsnis)	0,4994	0,4994
572.	8478/0001:0009	8478-0001-0009	Šakių r. sav., Šakių sen., Ritiniai	1994-03-29	Žemės ūkio	-	Preliminarūs matavimai	Magistralinių dujotiekių ir naftotiekių (produktotiekių) apsaugos zonos (III skyrius, penktasis skirsnis)	0,1000	Magistralinių dujotiekių ir naftotiekių (produktotiekių) apsaugos zonos (III skyrius, penktasis skirsnis)	0,0831	0,0831
573.	8478/0001:0301	4400-1659-0591	Šakių r. sav., Šakių sen., Ritiniai	2008-09-16	Miškų ūkio	Ūkinių miškų sklypai;Apsauginių miškų sklypai	Kadastriniai matavimai (LKS-94)	Magistralinių dujotiekių ir naftotiekių (produktotiekių) apsaugos zonos (III skyrius, penktasis skirsnis)	0,0167	Magistralinių dujotiekių ir naftotiekių (produktotiekių) apsaugos zonos (III skyrius, penktasis skirsnis)	0,0169	0,0169
574.	8478/0001:0250	4400-0085-7474	Šakių r. sav., Šakių sen., Ritiniai	2003-09-12	Žemės ūkio	-	Preliminarūs matavimai	Magistralinių dujotiekių ir naftotiekių (produktotiekių) apsaugos zonos (III skyrius, penktasis skirsnis)	1,6000	Magistralinių dujotiekių ir naftotiekių (produktotiekių) apsaugos zonos (III skyrius, penktasis skirsnis)	0,8049	0,8049
								Elektros tinklų apsaugos zonos (III skyrius ketvirtasis skirsnis)	0,0800	Elektros tinklų apsaugos zonos (III skyrius ketvirtasis skirsnis)	0,0003	0,0803
575.	8478/0001:0252	4400-0085-7636	Šakių r. sav., Šakių sen., Ritiniai	2003-09-12	Žemės ūkio	-	Preliminarūs matavimai	Magistralinių dujotiekių ir naftotiekių (produktotiekių) apsaugos zonos (III skyrius, penktasis skirsnis)	0,8000	Magistralinių dujotiekių ir naftotiekių (produktotiekių) apsaugos zonos (III skyrius, penktasis skirsnis)	0,7882	0,7882
576.	8478/0001:0271	4400-0702-1130	Šakių r. sav., Šakių sen., Ritiniai	2005-10-14	Žemės ūkio	Kiti žemės ūkio paskirties žemės sklypai	Kadastriniai matavimai (LKS-94)	Magistralinių dujotiekių ir naftotiekių (produktotiekių) apsaugos zonos (III skyrius, penktasis skirsnis)	0,0100	Magistralinių dujotiekių ir naftotiekių (produktotiekių) apsaugos zonos (III skyrius, penktasis skirsnis)	0,0269	0,0269
577.	8478/0001:0264	4400-0498-7900	Šakių r. sav., Šakių sen., Ritiniai	2005-01-11	Žemės ūkio	-	Preliminarūs matavimai	Magistralinių dujotiekių ir naftotiekių (produktotiekių) apsaugos zonos (III skyrius, penktasis skirsnis)	0,2600	Magistralinių dujotiekių ir naftotiekių (produktotiekių) apsaugos zonos (III skyrius, penktasis skirsnis)	0,2628	0,2628
578.	8478/0001:0256	4400-0239-1993	Šakių r. sav., Šakių sen., Ritiniai	2004-03-11	Žemės ūkio	-	Preliminarūs matavimai	Magistralinių dujotiekių ir naftotiekių (produktotiekių) apsaugos zonos (III skyrius, penktasis skirsnis)	0,1300	Magistralinių dujotiekių ir naftotiekių (produktotiekių) apsaugos zonos (III skyrius, penktasis skirsnis)	0,1526	0,1526
579.	8478/0001:0288	4400-0973-3286	Šakių r. sav., Šakių sen., Ritiniai	2006-11-02	Žemės ūkio	Kiti žemės ūkio paskirties žemės sklypai	Preliminarūs matavimai	Magistralinių dujotiekių ir naftotiekių (produktotiekių) apsaugos zonos (III skyrius, penktasis skirsnis)	0,7600	Magistralinių dujotiekių ir naftotiekių (produktotiekių) apsaugos zonos (III skyrius, penktasis skirsnis)	0,9592	0,9592
								Elektros tinklų apsaugos zonos (III skyrius ketvirtasis skirsnis)	3,3400	Elektros tinklų apsaugos zonos (III skyrius ketvirtasis skirsnis)	0,0003	3,3403

Eil. Nr.	Žemės sklypo kadastrinis numeris	Žemės sklypo unikalus numeris	Žemės sklypo adresas	Žemės sklypo suformavimo metai	Žemės sklypo paskirtis	Žemės sklypo naudojimo būdas	Žemės sklypo matavimų tipas	Esamos apsaugos zonos pavadinimas	Esamos apsaugos zonos plotas, ha	Planu nustatomos apsaugos zonos pavadinimas	Planu nustatomos apsaugos zonos plotas, ha	Įregistruotų ir Planu nustatomų apsaugos zonų bendras plotas, ha
580.	8478/0001:0261	4400-0370-9648	Šakių r. sav., Šakių sen., Ritiniai	2004-08-10	Žemės ūkio	-	Preliminarūs matavimai	Magistralinių dujotiekių ir naftotiekių (produktotiekių) apsaugos zonos (III skyrius, penktasis skirsnis)	0,1700	Magistralinių dujotiekių ir naftotiekių (produktotiekių) apsaugos zonos (III skyrius, penktasis skirsnis)	0,1666	0,1666
581.	8478/0001:0239	8478-0001-0239	Šakių r. sav., Šakių sen., Ritiniai	2001-11-05	Žemės ūkio	-	Preliminarūs matavimai	Magistralinių dujotiekių ir naftotiekių (produktotiekių) apsaugos zonos (III skyrius, penktasis skirsnis)	0,5500	Magistralinių dujotiekių ir naftotiekių (produktotiekių) apsaugos zonos (III skyrius, penktasis skirsnis)	0,4462	0,4462
582.	8478/0001:0278	4400-0717-5144	Šakių r. sav., Šakių sen., Ritiniai	2005-11-04	Žemės ūkio	Kiti žemės ūkio paskirties žemės sklypai	Kadastriniai matavimai (LKS-94)	Magistralinių dujotiekių ir naftotiekių (produktotiekių) apsaugos zonos (III skyrius, penktasis skirsnis)	0,1000	Magistralinių dujotiekių ir naftotiekių (produktotiekių) apsaugos zonos (III skyrius, penktasis skirsnis)	0,1912	0,1912
583.	8478/0001:0003	8478-0001-0003	Šakių r. sav., Šakių sen., Ritiniai	1995-05-22	Žemės ūkio	-	Preliminarūs matavimai	Magistralinių dujotiekių ir naftotiekių (produktotiekių) apsaugos zonos (III skyrius, penktasis skirsnis)	0,1000	Magistralinių dujotiekių ir naftotiekių (produktotiekių) apsaugos zonos (III skyrius, penktasis skirsnis)	0,6282	0,6282
584.	8478/0001:0258	4400-0358-0609	Šakių r. sav., Šakių sen., Ritiniai	2004-07-21	Kita (žemės)	Gyvenamosios teritorijos	Preliminarūs matavimai	Magistralinių dujotiekių ir naftotiekių (produktotiekių) apsaugos zonos (III skyrius, penktasis skirsnis)	0,0400	Magistralinių dujotiekių ir naftotiekių (produktotiekių) apsaugos zonos (III skyrius, penktasis skirsnis)	0,0299	0,0299
585.	8443/0001:0064	8443-0001-0064	Šakių r. sav., Šakių sen., Šunkariai	2000-10-23	Žemės ūkio	-	Preliminarūs matavimai	Magistralinių dujotiekių ir naftotiekių (produktotiekių) apsaugos zonos (III skyrius, penktasis skirsnis)	0,4116	Magistralinių dujotiekių ir naftotiekių (produktotiekių) apsaugos zonos (III skyrius, penktasis skirsnis)	0,4128	0,4128
586.	8443/0001:0003	4400-4050-4350	Šakių r. sav., Šakių sen., Šunkariai	2015-12-21	Žemės ūkio	Kiti žemės ūkio paskirties žemės sklypai	Kadastriniai matavimai (LKS-94)	Magistralinių dujotiekių ir naftotiekių (produktotiekių) apsaugos zonos (III skyrius, penktasis skirsnis)	0,0320	Magistralinių dujotiekių ir naftotiekių (produktotiekių) apsaugos zonos (III skyrius, penktasis skirsnis)	0,0320	0,0320
587.	8443/0001:0012	8443-0001-0012	Šakių r. sav., Šakių sen., Šunkariai	1995-05-23	Žemės ūkio	-	Preliminarūs matavimai	Magistralinių dujotiekių ir naftotiekių (produktotiekių) apsaugos zonos (III skyrius, penktasis skirsnis)	0,0000	Magistralinių dujotiekių ir naftotiekių (produktotiekių) apsaugos zonos (III skyrius, penktasis skirsnis)	8,0717	8,0717
588.	8443/0001:0108	4400-0303-5658	Šakių r. sav., Šakių sen., Šunkariai	2004-05-21	Žemės ūkio	Kiti žemės ūkio paskirties žemės sklypai	Kadastriniai matavimai (LKS-94)	Magistralinių dujotiekių ir naftotiekių (produktotiekių) apsaugos zonos (III skyrius, penktasis skirsnis)	0,1941	Magistralinių dujotiekių ir naftotiekių (produktotiekių) apsaugos zonos (III skyrius, penktasis skirsnis)	0,1954	0,1954
589.	8443/0001:0034	8443-0001-0034	Šakių r. sav., Šakių sen., Šunkariai	1996-04-03	Žemės ūkio	-	Kadastriniai matavimai (LKS-94)	Magistralinių dujotiekių ir naftotiekių (produktotiekių) apsaugos zonos (III skyrius, penktasis skirsnis)	0,0000	Magistralinių dujotiekių ir naftotiekių (produktotiekių) apsaugos zonos (III skyrius, penktasis skirsnis)	0,2938	0,2938
								-	-	Elektros tinklų apsaugos zonos (III skyrius ketvirtasis skirsnis)	0,0005	0,0005
590.	8443/0001:0104	8443-0001-0104	Šakių r. sav., Šakių sen., Šunkariai	2003-04-17	Žemės ūkio	-	Preliminarūs matavimai	Magistralinių dujotiekių ir naftotiekių (produktotiekių) apsaugos zonos (III skyrius, penktasis skirsnis)	0,1754	Magistralinių dujotiekių ir naftotiekių (produktotiekių) apsaugos zonos (III skyrius, penktasis skirsnis)	0,1717	0,1717
591.	8443/0001:0060	8443-0001-0060	Šakių r. sav., Šakių sen., Šunkariai	2000-07-28	Žemės ūkio	-	Preliminarūs matavimai	Magistralinių dujotiekių ir naftotiekių (produktotiekių) apsaugos zonos (III skyrius, penktasis skirsnis)	0,2944	Magistralinių dujotiekių ir naftotiekių (produktotiekių) apsaugos zonos (III skyrius, penktasis skirsnis)	0,3070	0,3070
592.	8443/0001:0065	8443-0001-0065	Šakių r. sav., Šakių sen., Šunkariai	2001-02-08	Žemės ūkio	-	Preliminarūs matavimai	Magistralinių dujotiekių ir naftotiekių (produktotiekių) apsaugos zonos (III skyrius, penktasis skirsnis)	0,4993	Magistralinių dujotiekių ir naftotiekių (produktotiekių) apsaugos zonos (III skyrius, penktasis skirsnis)	0,4932	0,4932
593.	8443/0001:0103	8443-0001-0103	Šakių r. sav., Šakių sen., Šunkariai	2003-04-17	Žemės ūkio	-	Preliminarūs matavimai	Magistralinių dujotiekių ir naftotiekių (produktotiekių) apsaugos zonos (III skyrius, penktasis skirsnis)	0,4460	Magistralinių dujotiekių ir naftotiekių (produktotiekių) apsaugos zonos (III skyrius, penktasis skirsnis)	0,3440	0,3440
594.	8443/0001:0105	4400-0141-8093	Šakių r. sav., Šakių sen., Šunkariai	2003-11-20	Žemės ūkio	Kiti žemės ūkio paskirties žemės sklypai	Kadastriniai matavimai (LKS-94)	Magistralinių dujotiekių ir naftotiekių (produktotiekių) apsaugos zonos (III skyrius, penktasis skirsnis)	0,1078	Magistralinių dujotiekių ir naftotiekių (produktotiekių) apsaugos zonos (III skyrius, penktasis skirsnis)	0,1076	0,1076
595.	8443/0001:0100	8443-0001-0100	Šakių r. sav., Šakių sen., Šunkariai	2002-02-28	Žemės ūkio	-	Preliminarūs matavimai	Magistralinių dujotiekių ir naftotiekių (produktotiekių) apsaugos zonos (III skyrius, penktasis skirsnis)	0,3286	Magistralinių dujotiekių ir naftotiekių (produktotiekių) apsaugos zonos (III skyrius, penktasis skirsnis)	0,3608	0,3608

Eil. Nr.	Žemės sklypo kadastrinis numeris	Žemės sklypo unikalus numeris	Žemės sklypo adresas	Žemės sklypo suformavimo metai	Žemės sklypo paskirtis	Žemės sklypo naudojimo būdas	Žemės sklypo matavimų tipas	Esamos apsaugos zonos pavadinimas	Esamos apsaugos zonos plotas, ha	Planu nustatomos apsaugos zonos pavadinimas	Planu nustatomos apsaugos zonos plotas, ha	Įregistruotų ir Planu nustatomų apsaugos zonų bendras plotas, ha
596.	8443/0001:0110	4400-0469-0606	Šakių r. sav., Šakių sen., Šunkariai	2004-12-08	Žemės ūkio	-	Preliminarūs matavimai	Magistralinių dujotiekių ir naftotiekių (produktotiekių) apsaugos zonos (III skyrius, penktasis skirsnis)	0,9237	Magistralinių dujotiekių ir naftotiekių (produktotiekių) apsaugos zonos (III skyrius, penktasis skirsnis)	0,7502	0,7502
597.	8443/0001:0091	8443-0001-0091	Šakių r. sav., Šakių sen., Šunkariai	2002-01-09	Žemės ūkio	-	Kadastriniai matavimai (LKS-94)	Magistralinių dujotiekių ir naftotiekių (produktotiekių) apsaugos zonos (III skyrius, penktasis skirsnis)	0,0000	Magistralinių dujotiekių ir naftotiekių (produktotiekių) apsaugos zonos (III skyrius, penktasis skirsnis)	0,3588	0,3588
598.	8443/0001:0011	4400-5975-8877	Šakių r. sav., Šakių sen., Šunkariai	2022-11-29	Žemės ūkio	Kiti žemės ūkio paskirties žemės sklypai	Kadastriniai matavimai (LKS-94)	Magistralinių dujotiekių ir naftotiekių (produktotiekių) apsaugos zonos (III skyrius, penktasis skirsnis)	0,0560	Magistralinių dujotiekių ir naftotiekių (produktotiekių) apsaugos zonos (III skyrius, penktasis skirsnis)	0,0559	0,0560
599.	8443/0001:0044	8443-0001-0044	Šakių r. sav., Šakių sen., Šunkariai	1999-02-12	Žemės ūkio	-	Preliminarūs matavimai	Magistralinių dujotiekių ir naftotiekių (produktotiekių) apsaugos zonos (III skyrius, penktasis skirsnis)	0,0000	Magistralinių dujotiekių ir naftotiekių (produktotiekių) apsaugos zonos (III skyrius, penktasis skirsnis)	0,9149	0,9149
600.	8443/0001:0085	8443-0001-0085	Šakių r. sav., Šakių sen., Šunkariai	2001-04-19	Žemės ūkio	-	Kadastriniai matavimai (LKS-94)	Magistralinių dujotiekių ir naftotiekių (produktotiekių) apsaugos zonos (III skyrius, penktasis skirsnis)	0,0000	Magistralinių dujotiekių ir naftotiekių (produktotiekių) apsaugos zonos (III skyrius, penktasis skirsnis)	0,7902	0,7902
601.	8443/0001:0023	8443-0001-0023	Šakių r. sav., Šakių sen., Šunkariai	1995-03-29	Žemės ūkio	-	Preliminarūs matavimai	Magistralinių dujotiekių ir naftotiekių (produktotiekių) apsaugos zonos (III skyrius, penktasis skirsnis)	0,0000	Magistralinių dujotiekių ir naftotiekių (produktotiekių) apsaugos zonos (III skyrius, penktasis skirsnis)	0,5206	0,5206
								Elektros tinklų apsaugos zonos (III skyrius ketvirtasis skirsnis)	0,0800	Elektros tinklų apsaugos zonos (III skyrius ketvirtasis skirsnis)	0,0013	0,0813
602.	8433/0004:0212	4400-0065-8504	Šakių r. sav., Šakių sen., Vaitiekupiai	2003-08-14	Žemės ūkio	-	Preliminarūs matavimai	Magistralinių dujotiekių ir naftotiekių (produktotiekių) apsaugos zonos (III skyrius, penktasis skirsnis)	1,3677	Magistralinių dujotiekių ir naftotiekių (produktotiekių) apsaugos zonos (III skyrius, penktasis skirsnis)	1,3369	1,3369
603.	8433/0004:0251	4400-0263-0540	Šakių r. sav., Šakių sen., Vaitiekupiai	2004-04-02	Žemės ūkio	-	Preliminarūs matavimai	Magistralinių dujotiekių ir naftotiekių (produktotiekių) apsaugos zonos (III skyrius, penktasis skirsnis)	0,4117	Magistralinių dujotiekių ir naftotiekių (produktotiekių) apsaugos zonos (III skyrius, penktasis skirsnis)	0,4065	0,4065
604.	8433/0003:0054	8433-0003-0054	Šakių r. sav., Šakių sen., Vaitiekupiai	2001-12-20	Žemės ūkio	-	Preliminarūs matavimai	Magistralinių dujotiekių ir naftotiekių (produktotiekių) apsaugos zonos (III skyrius, penktasis skirsnis)	4,3375	Magistralinių dujotiekių ir naftotiekių (produktotiekių) apsaugos zonos (III skyrius, penktasis skirsnis)	4,2837	4,2837
								-	-	Elektros tinklų apsaugos zonos (III skyrius ketvirtasis skirsnis)	0,0067	0,0067
605.	8433/0004:0257	4400-0301-9908	Šakių r. sav., Šakių sen., Vaitiekupiai	2004-05-19	Žemės ūkio	-	Preliminarūs matavimai	Magistralinių dujotiekių ir naftotiekių (produktotiekių) apsaugos zonos (III skyrius, penktasis skirsnis)	0,9623	Magistralinių dujotiekių ir naftotiekių (produktotiekių) apsaugos zonos (III skyrius, penktasis skirsnis)	0,9610	0,9610
606.	8433/0004:0009	8433-0004-0009	Šakių r. sav., Šakių sen., Vaitiekupiai	1996-06-21	Žemės ūkio	-	Kadastriniai matavimai (LKS-94)	Magistralinių dujotiekių ir naftotiekių (produktotiekių) apsaugos zonos (III skyrius, penktasis skirsnis)	3,5879	Magistralinių dujotiekių ir naftotiekių (produktotiekių) apsaugos zonos (III skyrius, penktasis skirsnis)	3,6106	3,6106
								-	-	Elektros tinklų apsaugos zonos (III skyrius ketvirtasis skirsnis)	0,0139	0,0139
607.	8433/0004:0208	4400-0065-0342	Šakių r. sav., Šakių sen., Vaitiekupiai	2003-08-13	Žemės ūkio	-	Preliminarūs matavimai	Magistralinių dujotiekių ir naftotiekių (produktotiekių) apsaugos zonos (III skyrius, penktasis skirsnis)	0,2515	Magistralinių dujotiekių ir naftotiekių (produktotiekių) apsaugos zonos (III skyrius, penktasis skirsnis)	0,2472	0,2472
608.	8433/0003:0057	8433-0003-0057	Šakių r. sav., Šakių sen., Vaitiekupiai	2002-03-15	Žemės ūkio	-	Preliminarūs matavimai	Magistralinių dujotiekių ir naftotiekių (produktotiekių) apsaugos zonos (III skyrius, penktasis skirsnis)	2,9730	Magistralinių dujotiekių ir naftotiekių (produktotiekių) apsaugos zonos (III skyrius, penktasis skirsnis)	3,0060	3,0060
								-	-	Elektros tinklų apsaugos zonos (III skyrius ketvirtasis skirsnis)	0,0004	0,0004
609.	8433/0004:0160	8433-0004-0160	Šakių r. sav., Šakių sen., Vaitiekupiai	2002-09-04	Žemės ūkio	-	Preliminarūs matavimai	Magistralinių dujotiekių ir naftotiekių (produktotiekių) apsaugos zonos (III skyrius, penktasis skirsnis)	0,5188	Magistralinių dujotiekių ir naftotiekių (produktotiekių) apsaugos zonos (III skyrius, penktasis skirsnis)	0,5249	0,5249

Eil. Nr.	Žemės sklypo kadastrinis numeris	Žemės sklypo unikalus numeris	Žemės sklypo adresas	Žemės sklypo suformavimo metai	Žemės sklypo paskirtis	Žemės sklypo naudojimo būdas	Žemės sklypo matavimų tipas	Esamos apsaugos zonos pavadinimas	Esamos apsaugos zonos plotas, ha	Planu nustatomos apsaugos zonos pavadinimas	Planu nustatomos apsaugos zonos plotas, ha	Įregistruotų ir Planu nustatomų apsaugos zonų bendras plotas, ha
610.	8433/0004:0204	4400-0040-1812	Šakių r. sav., Šakių sen., Vaitiekupiai	2003-07-08	Žemės ūkio	-	Preliminarūs matavimai	Magistralinių dujotiekių ir naftotiekių (produktotiekių) apsaugos zonos (III skyrius, penktasis skirsnis)	0,0191	Magistralinių dujotiekių ir naftotiekių (produktotiekių) apsaugos zonos (III skyrius, penktasis skirsnis)	0,0210	0,0210
611.	8433/0003:0023	8433-0003-0023	Šakių r. sav., Šakių sen., Vaitiekupiai	1994-08-10	Žemės ūkio	-	Preliminarūs matavimai	Magistralinių dujotiekių ir naftotiekių (produktotiekių) apsaugos zonos (III skyrius, penktasis skirsnis)	0,0095	Magistralinių dujotiekių ir naftotiekių (produktotiekių) apsaugos zonos (III skyrius, penktasis skirsnis)	0,0327	0,0327
612.	8443/0003:0137	8443-0003-0137	Šakių r. sav., Šakių sen., Vilkeliškiai	2001-07-26	Žemės ūkio	Kiti žemės ūkio paskirties žemės sklypai	Kadastriniai matavimai (LKS-94)	Magistralinių dujotiekių ir naftotiekių (produktotiekių) apsaugos zonos (III skyrius, penktasis skirsnis)	0,9431	Magistralinių dujotiekių ir naftotiekių (produktotiekių) apsaugos zonos (III skyrius, penktasis skirsnis)	0,9358	0,9358
613.	8433/0004:0112	8433-0004-0112	Šakių r. sav., Šakių sen., Vilkeliškiai	2001-10-05	Žemės ūkio	-	Preliminarūs matavimai	Magistralinių dujotiekių ir naftotiekių (produktotiekių) apsaugos zonos (III skyrius, penktasis skirsnis)	0,7800	Magistralinių dujotiekių ir naftotiekių (produktotiekių) apsaugos zonos (III skyrius, penktasis skirsnis)	0,7770	0,7770
614.	8443/0003:0192	4400-0478-4692	Šakių r. sav., Šakių sen., Vilkeliškiai	2004-12-20	Žemės ūkio	Kiti žemės ūkio paskirties žemės sklypai	Kadastriniai matavimai (LKS-94)	Magistralinių dujotiekių ir naftotiekių (produktotiekių) apsaugos zonos (III skyrius, penktasis skirsnis)	0,0212	Magistralinių dujotiekių ir naftotiekių (produktotiekių) apsaugos zonos (III skyrius, penktasis skirsnis)	0,0216	0,0216
615.	8433/0004:0200	4400-0040-1634	Šakių r. sav., Šakių sen., Vilkeliškiai	2003-07-08	Žemės ūkio	-	Preliminarūs matavimai	Magistralinių dujotiekių ir naftotiekių (produktotiekių) apsaugos zonos (III skyrius, penktasis skirsnis)	0,0075	Magistralinių dujotiekių ir naftotiekių (produktotiekių) apsaugos zonos (III skyrius, penktasis skirsnis)	0,0077	0,0077
616.	8433/0004:0202	4400-0040-1656	Šakių r. sav., Šakių sen., Vilkeliškiai	2003-07-08	Žemės ūkio	-	Preliminarūs matavimai	Magistralinių dujotiekių ir naftotiekių (produktotiekių) apsaugos zonos (III skyrius, penktasis skirsnis)	0,2100	Magistralinių dujotiekių ir naftotiekių (produktotiekių) apsaugos zonos (III skyrius, penktasis skirsnis)	0,5796	0,5796
								Elektros tinklų apsaugos zonos (III skyrius ketvirtasis skirsnis)	0,0500	Elektros tinklų apsaugos zonos (III skyrius ketvirtasis skirsnis)	0,0003	0,0503
617.	8443/0003:0169	4400-0057-0130	Šakių r. sav., Šakių sen., Vilkeliškiai	2003-07-31	Žemės ūkio	-	Preliminarūs matavimai	Magistralinių dujotiekių ir naftotiekių (produktotiekių) apsaugos zonos (III skyrius, penktasis skirsnis)	0,2500	Magistralinių dujotiekių ir naftotiekių (produktotiekių) apsaugos zonos (III skyrius, penktasis skirsnis)	0,3204	0,3204
								Elektros tinklų apsaugos zonos (III skyrius ketvirtasis skirsnis)	0,5000	Elektros tinklų apsaugos zonos (III skyrius ketvirtasis skirsnis)	0,0047	0,5047
618.	8443/0003:0208	4400-2225-5167	Šakių r. sav., Šakių sen., Vilkeliškiai	2011-10-05	Žemės ūkio	Kiti žemės ūkio paskirties žemės sklypai	Kadastriniai matavimai (LKS-94)	Magistralinių dujotiekių ir naftotiekių (produktotiekių) apsaugos zonos (III skyrius, penktasis skirsnis)	1,0357	Magistralinių dujotiekių ir naftotiekių (produktotiekių) apsaugos zonos (III skyrius, penktasis skirsnis)	1,0257	1,0257
619.	8433/0004:0034	8433-0004-0034	Šakių r. sav., Šakių sen., Vilkeliškiai	1994-11-16	Žemės ūkio	-	Preliminarūs matavimai	Magistralinių dujotiekių ir naftotiekių (produktotiekių) apsaugos zonos (III skyrius, penktasis skirsnis)	0,4995	Magistralinių dujotiekių ir naftotiekių (produktotiekių) apsaugos zonos (III skyrius, penktasis skirsnis)	0,4906	0,4906
								-	-	Elektros tinklų apsaugos zonos (III skyrius ketvirtasis skirsnis)	0,0006	0,0006
620.	8433/0004:0016	8433-0004-0016	Šakių r. sav., Šakių sen., Vilkeliškiai	1995-10-12	Žemės ūkio	-	Kadastriniai matavimai (LKS-94)	Magistralinių dujotiekių ir naftotiekių (produktotiekių) apsaugos zonos (III skyrius, penktasis skirsnis)	0,0919	Magistralinių dujotiekių ir naftotiekių (produktotiekių) apsaugos zonos (III skyrius, penktasis skirsnis)	0,0868	0,0868
								-	-	Elektros tinklų apsaugos zonos (III skyrius ketvirtasis skirsnis)	0,0001	0,0001
621.	8443/0003:0193	4400-0478-5179	Šakių r. sav., Šakių sen., Vilkeliškiai	2004-12-20	Žemės ūkio	Kiti žemės ūkio paskirties žemės sklypai	Kadastriniai matavimai (LKS-94)	Magistralinių dujotiekių ir naftotiekių (produktotiekių) apsaugos zonos (III skyrius, penktasis skirsnis)	0,2912	Magistralinių dujotiekių ir naftotiekių (produktotiekių) apsaugos zonos (III skyrius, penktasis skirsnis)	0,2726	0,2726
622.	8433/0004:0114	8433-0004-0114	Šakių r. sav., Šakių sen., Vilkeliškiai	2001-12-10	Žemės ūkio	-	Preliminarūs matavimai	Magistralinių dujotiekių ir naftotiekių (produktotiekių) apsaugos zonos (III skyrius, penktasis skirsnis)	0,8637	Magistralinių dujotiekių ir naftotiekių (produktotiekių) apsaugos zonos (III skyrius, penktasis skirsnis)	0,8830	0,8830
623.	8443/0003:0089	8443-0003-0089	Šakių r. sav., Šakių sen., Vilkeliškiai	1999-12-27	Žemės ūkio	-	Preliminarūs matavimai	Magistralinių dujotiekių ir naftotiekių (produktotiekių) apsaugos zonos (III skyrius, penktasis skirsnis)	1,2193	Magistralinių dujotiekių ir naftotiekių (produktotiekių) apsaugos zonos (III skyrius, penktasis skirsnis)	1,2384	1,2384

Eil. Nr.	Žemės sklypo kadastrinis numeris	Žemės sklypo unikalus numeris	Žemės sklypo adresas	Žemės sklypo suformavimo metai	Žemės sklypo paskirtis	Žemės sklypo naudojimo būdas	Žemės sklypo matavimų tipas	Esamos apsaugos zonos pavadinimas	Esamos apsaugos zonos plotas, ha	Planu nustatomos apsaugos zonos pavadinimas	Planu nustatomos apsaugos zonos plotas, ha	Įregistruotų ir Planu nustatomų apsaugos zonų bendras plotas, ha
624.	8443/0003:0155	8443-0003-0155	Šakių r. sav., Šakių sen., Vilkeliškiai	2002-04-30	Žemės ūkio	-	Preliminarūs matavimai	Magistralinių dujotiekių ir naftotiekių (produktotiekių) apsaugos zonos (III skyrius, penktasis skirsnis)	0,8325	Magistralinių dujotiekių ir naftotiekių (produktotiekių) apsaugos zonos (III skyrius, penktasis skirsnis)	0,8986	0,8986
								-	-	Elektros tinklų apsaugos zonos (III skyrius ketvirtasis skirsnis)	0,0003	0,0003
625.	8433/0004:0099	8433-0004-0099	Šakių r. sav., Šakių sen., Vilkeliškiai	2000-12-28	Žemės ūkio	-	Preliminarūs matavimai	Magistralinių dujotiekių ir naftotiekių (produktotiekių) apsaugos zonos (III skyrius, penktasis skirsnis)	0,0000	Magistralinių dujotiekių ir naftotiekių (produktotiekių) apsaugos zonos (III skyrius, penktasis skirsnis)	1,1791	1,1791
626.	8433/0004:0241	4400-0139-7260	Šakių r. sav., Šakių sen., Vilkeliškiai	2003-11-18	Žemės ūkio	-	Preliminarūs matavimai	Magistralinių dujotiekių ir naftotiekių (produktotiekių) apsaugos zonos (III skyrius, penktasis skirsnis)	0,7610	Magistralinių dujotiekių ir naftotiekių (produktotiekių) apsaugos zonos (III skyrius, penktasis skirsnis)	0,7703	0,7703
627.	8443/0003:0205	4400-2225-4780	Šakių r. sav., Šakių sen., Vilkeliškiai	2011-10-05	Žemės ūkio	Kiti žemės ūkio paskirties žemės sklypai	Kadastriniai matavimai (LKS-94)	Magistralinių dujotiekių ir naftotiekių (produktotiekių) apsaugos zonos (III skyrius, penktasis skirsnis)	3,8476	Magistralinių dujotiekių ir naftotiekių (produktotiekių) apsaugos zonos (III skyrius, penktasis skirsnis)	3,8624	3,8624
								-	-	Elektros tinklų apsaugos zonos (III skyrius ketvirtasis skirsnis)	0,0013	0,0013
628.	8443/0003:0135	8443-0003-0135	Šakių r. sav., Šakių sen., Vilkeliškiai	2001-07-31	Žemės ūkio	-	Preliminarūs matavimai	Magistralinių dujotiekių ir naftotiekių (produktotiekių) apsaugos zonos (III skyrius, penktasis skirsnis)	1,4953	Magistralinių dujotiekių ir naftotiekių (produktotiekių) apsaugos zonos (III skyrius, penktasis skirsnis)	1,8389	1,8389
								Elektros tinklų apsaugos zonos (III skyrius ketvirtasis skirsnis)	0,0000	Elektros tinklų apsaugos zonos (III skyrius ketvirtasis skirsnis)	0,0017	0,0017
629.	8443/0003:0075	8443-0003-0075	Šakių r. sav., Šakių sen., Vilkeliškiai, Kęstučio g. 126	1998-12-24	Žemės ūkio	-	Preliminarūs matavimai	Magistralinių dujotiekių ir naftotiekių (produktotiekių) apsaugos zonos (III skyrius, penktasis skirsnis)	0,0000	Magistralinių dujotiekių ir naftotiekių (produktotiekių) apsaugos zonos (III skyrius, penktasis skirsnis)	2,6682	2,6682
630.	8433/0001:0095	8433-0001-0095	Šakių r. sav., Šakių sen., Žirniai	1996-05-27	Žemės ūkio	-	Preliminarūs matavimai	Magistralinių dujotiekių ir naftotiekių (produktotiekių) apsaugos zonos (III skyrius, penktasis skirsnis)	0,0000	Magistralinių dujotiekių ir naftotiekių (produktotiekių) apsaugos zonos (III skyrius, penktasis skirsnis)	4,2092	4,2092
								-	-	Elektros tinklų apsaugos zonos (III skyrius ketvirtasis skirsnis)	0,0003	0,0003
631.	8496/0006:0219	4400-0466-3474	Šakių r. sav., Žvirgždaičių sen., Janukiškiai	2004-12-06	Žemės ūkio	-	Preliminarūs matavimai	Magistralinių dujotiekių ir naftotiekių (produktotiekių) apsaugos zonos (III skyrius, penktasis skirsnis)	0,0700	Magistralinių dujotiekių ir naftotiekių (produktotiekių) apsaugos zonos (III skyrius, penktasis skirsnis)	0,0546	0,0546
632.	8496/0006:0079	8496-0006-0079	Šakių r. sav., Žvirgždaičių sen., Janukiškiai	1996-12-06	Žemės ūkio	-	Preliminarūs matavimai	Magistralinių dujotiekių ir naftotiekių (produktotiekių) apsaugos zonos (III skyrius, penktasis skirsnis)	0,0000	Magistralinių dujotiekių ir naftotiekių (produktotiekių) apsaugos zonos (III skyrius, penktasis skirsnis)	0,4989	0,4989
633.	8496/0004:0377	4400-0647-0233	Šakių r. sav., Žvirgždaičių sen., Janukiškiai	2005-07-27	Žemės ūkio	Kiti žemės ūkio paskirties žemės sklypai	Kadastriniai matavimai (LKS-94)	Magistralinių dujotiekių ir naftotiekių (produktotiekių) apsaugos zonos (III skyrius, penktasis skirsnis)	0,2220	Magistralinių dujotiekių ir naftotiekių (produktotiekių) apsaugos zonos (III skyrius, penktasis skirsnis)	0,1937	0,1937
634.	8496/0006:0082	8496-0006-0082	Šakių r. sav., Žvirgždaičių sen., Janukiškiai	1996-12-06	Žemės ūkio	-	Preliminarūs matavimai	Magistralinių dujotiekių ir naftotiekių (produktotiekių) apsaugos zonos (III skyrius, penktasis skirsnis)	0,0000	Magistralinių dujotiekių ir naftotiekių (produktotiekių) apsaugos zonos (III skyrius, penktasis skirsnis)	0,1026	0,1026
635.	8496/0006:0058	8496-0006-0058	Šakių r. sav., Žvirgždaičių sen., Janukiškiai	1996-10-24	Žemės ūkio	-	Preliminarūs matavimai	Magistralinių dujotiekių ir naftotiekių (produktotiekių) apsaugos zonos (III skyrius, penktasis skirsnis)	0,0000	Magistralinių dujotiekių ir naftotiekių (produktotiekių) apsaugos zonos (III skyrius, penktasis skirsnis)	0,2675	0,2675
636.	8496/0006:0060	8496-0006-0060	Šakių r. sav., Žvirgždaičių sen., Janukiškiai	1996-10-28	Žemės ūkio	-	Preliminarūs matavimai	Magistralinių dujotiekių ir naftotiekių (produktotiekių) apsaugos zonos (III skyrius, penktasis skirsnis)	0,0000	Magistralinių dujotiekių ir naftotiekių (produktotiekių) apsaugos zonos (III skyrius, penktasis skirsnis)	0,5465	0,5465
								-	-	Elektros tinklų apsaugos zonos (III skyrius ketvirtasis skirsnis)	0,0003	0,0003

Eil. Nr.	Žemės sklypo kadastrinis numeris	Žemės sklypo unikalus numeris	Žemės sklypo adresas	Žemės sklypo suformavimo metai	Žemės sklypo paskirtis	Žemės sklypo naudojimo būdas	Žemės sklypo matavimų tipas	Esamos apsaugos zonos pavadinimas	Esamos apsaugos zonos plotas, ha	Planu nustatomos apsaugos zonos pavadinimas	Planu nustatomos apsaugos zonos plotas, ha	Įregistruotų ir Planu nustatomų apsaugos zonų bendras plotas, ha
637.	8496/0006:0218	4400-0466-3352	Šakių r. sav., Žvirgždaičių sen., Janukiškiai	2004-12-06	Žemės ūkio	-	Preliminarūs matavimai	Magistralinių dujotiekių ir naftotiekių (produktotiekių) apsaugos zonos (III skyrius, penktasis skirsnis)	0,8800	Magistralinių dujotiekių ir naftotiekių (produktotiekių) apsaugos zonos (III skyrius, penktasis skirsnis)	0,3971	0,3971
638.	8496/0004:0220	8496-0004-0220	Šakių r. sav., Žvirgždaičių sen., Janukiškiai	1997-01-10	Žemės ūkio	Kiti žemės ūkio paskirties žemės sklypai	Kadastriniai matavimai (LKS-94)	Magistralinių dujotiekių ir naftotiekių (produktotiekių) apsaugos zonos (III skyrius, penktasis skirsnis)	0,2441	Magistralinių dujotiekių ir naftotiekių (produktotiekių) apsaugos zonos (III skyrius, penktasis skirsnis)	0,2476	0,2476
639.	8496/0004:0196	8496-0004-0196	Šakių r. sav., Žvirgždaičių sen., Janukiškiai	1996-12-30	Žemės ūkio	-	Preliminarūs matavimai	Magistralinių dujotiekių ir naftotiekių (produktotiekių) apsaugos zonos (III skyrius, penktasis skirsnis)	0,0000	Magistralinių dujotiekių ir naftotiekių (produktotiekių) apsaugos zonos (III skyrius, penktasis skirsnis)	0,3360	0,3360
640.	8496/0004:0092	8496-0004-0092	Šakių r. sav., Žvirgždaičių sen., Janukiškiai	1996-10-17	Žemės ūkio	Kiti žemės ūkio paskirties žemės sklypai	Kadastriniai matavimai (LKS-94)	Magistralinių dujotiekių ir naftotiekių (produktotiekių) apsaugos zonos (III skyrius, penktasis skirsnis)	0,0792	Magistralinių dujotiekių ir naftotiekių (produktotiekių) apsaugos zonos (III skyrius, penktasis skirsnis)	0,0810	0,0810
641.	8496/0004:0129	8496-0004-0129	Šakių r. sav., Žvirgždaičių sen., Janukiškiai	1996-10-28	Žemės ūkio	-	Preliminarūs matavimai	Magistralinių dujotiekių ir naftotiekių (produktotiekių) apsaugos zonos (III skyrius, penktasis skirsnis)	0,0000	Magistralinių dujotiekių ir naftotiekių (produktotiekių) apsaugos zonos (III skyrius, penktasis skirsnis)	0,1001	0,1001
642.	8496/0004:0105	8496-0004-0105	Šakių r. sav., Žvirgždaičių sen., Janukiškiai	1996-10-17	Žemės ūkio	-	Preliminarūs matavimai	Magistralinių dujotiekių ir naftotiekių (produktotiekių) apsaugos zonos (III skyrius, penktasis skirsnis)	0,0700	Magistralinių dujotiekių ir naftotiekių (produktotiekių) apsaugos zonos (III skyrius, penktasis skirsnis)	0,1033	0,1033
643.	8496/0006:0198	4400-0157-7378	Šakių r. sav., Žvirgždaičių sen., Janukiškiai	2003-12-08	Žemės ūkio	-	Preliminarūs matavimai	Magistralinių dujotiekių ir naftotiekių (produktotiekių) apsaugos zonos (III skyrius, penktasis skirsnis)	0,2300	Magistralinių dujotiekių ir naftotiekių (produktotiekių) apsaugos zonos (III skyrius, penktasis skirsnis)	0,1912	0,1912
644.	8496/0004:0132	8496-0004-0132	Šakių r. sav., Žvirgždaičių sen., Janukiškiai	1996-10-28	Žemės ūkio	Kiti žemės ūkio paskirties žemės sklypai	Kadastriniai matavimai (LKS-94)	Magistralinių dujotiekių ir naftotiekių (produktotiekių) apsaugos zonos (III skyrius, penktasis skirsnis)	0,7069	Magistralinių dujotiekių ir naftotiekių (produktotiekių) apsaugos zonos (III skyrius, penktasis skirsnis)	0,7102	0,7102
645.	8496/0004:0422	4400-2183-8444	Šakių r. sav., Žvirgždaičių sen., Janukiškiai	2011-06-20	Žemės ūkio	Kiti žemės ūkio paskirties žemės sklypai	Kadastriniai matavimai (LKS-94)	Magistralinių dujotiekių ir naftotiekių (produktotiekių) apsaugos zonos (III skyrius, penktasis skirsnis)	0,2935	Magistralinių dujotiekių ir naftotiekių (produktotiekių) apsaugos zonos (III skyrius, penktasis skirsnis)	0,2929	0,2929
646.	8496/0006:0059	8496-0006-0059	Šakių r. sav., Žvirgždaičių sen., Janukiškiai	1996-10-24	Žemės ūkio	-	Preliminarūs matavimai	Magistralinių dujotiekių ir naftotiekių (produktotiekių) apsaugos zonos (III skyrius, penktasis skirsnis)	0,0000	Magistralinių dujotiekių ir naftotiekių (produktotiekių) apsaugos zonos (III skyrius, penktasis skirsnis)	0,3376	0,3376
647.	8496/0004:0146	8496-0004-0146	Šakių r. sav., Žvirgždaičių sen., Janukiškiai	1996-10-31	Žemės ūkio	-	Preliminarūs matavimai	Magistralinių dujotiekių ir naftotiekių (produktotiekių) apsaugos zonos (III skyrius, penktasis skirsnis)	0,0000	Magistralinių dujotiekių ir naftotiekių (produktotiekių) apsaugos zonos (III skyrius, penktasis skirsnis)	0,0038	0,0038
648.	8496/0006:0068	8496-0006-0068	Šakių r. sav., Žvirgždaičių sen., Janukiškiai	1996-10-31	Žemės ūkio	-	Preliminarūs matavimai	Magistralinių dujotiekių ir naftotiekių (produktotiekių) apsaugos zonos (III skyrius, penktasis skirsnis)	0,0721	Magistralinių dujotiekių ir naftotiekių (produktotiekių) apsaugos zonos (III skyrius, penktasis skirsnis)	0,0721	0,0721
649.	8496/0004:0411	4400-2054-9013	Šakių r. sav., Žvirgždaičių sen., Janukiškiai	2010-05-25	Žemės ūkio	Kiti žemės ūkio paskirties žemės sklypai	Kadastriniai matavimai (LKS-94)	Magistralinių dujotiekių ir naftotiekių (produktotiekių) apsaugos zonos (III skyrius, penktasis skirsnis)	0,1901	Magistralinių dujotiekių ir naftotiekių (produktotiekių) apsaugos zonos (III skyrius, penktasis skirsnis)	0,0643	0,0643
650.	8496/0004:0133	8496-0004-0133	Šakių r. sav., Žvirgždaičių sen., Janukiškiai	1996-10-28	Žemės ūkio	-	Preliminarūs matavimai	Magistralinių dujotiekių ir naftotiekių (produktotiekių) apsaugos zonos (III skyrius, penktasis skirsnis)	0,4200	Magistralinių dujotiekių ir naftotiekių (produktotiekių) apsaugos zonos (III skyrius, penktasis skirsnis)	0,2451	0,2451
								-	-	Elektros tinklų apsaugos zonos (III skyrius ketvirtasis skirsnis)	0,0003	0,0003
651.	8496/0006:0083	8496-0006-0083	Šakių r. sav., Žvirgždaičių sen., Janukiškiai	1996-12-06	Žemės ūkio	-	Preliminarūs matavimai	Magistralinių dujotiekių ir naftotiekių (produktotiekių) apsaugos zonos (III skyrius, penktasis skirsnis)	0,0181	Magistralinių dujotiekių ir naftotiekių (produktotiekių) apsaugos zonos (III skyrius, penktasis skirsnis)	0,0181	0,0181
652.	8496/0004:0327	4400-0157-7559	Šakių r. sav., Žvirgždaičių sen., Janukiškiai	2003-12-08	Žemės ūkio	-	Preliminarūs matavimai	Magistralinių dujotiekių ir naftotiekių (produktotiekių) apsaugos zonos (III skyrius, penktasis skirsnis)	0,2200	Magistralinių dujotiekių ir naftotiekių (produktotiekių) apsaugos zonos (III skyrius, penktasis skirsnis)	0,1369	0,1369

Eil. Nr.	Žemės sklypo kadastrinis numeris	Žemės sklypo unikalus numeris	Žemės sklypo adresas	Žemės sklypo suformavimo metai	Žemės sklypo paskirtis	Žemės sklypo naudojimo būdas	Žemės sklypo matavimų tipas	Esamos apsaugos zonos pavadinimas	Esamos apsaugos zonos plotas, ha	Planu nustatomos apsaugos zonos pavadinimas	Planu nustatomos apsaugos zonos plotas, ha	Įregistruotų ir Planu nustatomų apsaugos zonų bendras plotas, ha
653.	8496/0006:0075	8496-0006-0075	Šakių r. sav., Žvirgždaičių sen., Janukiškiai	1996-11-25	Žemės ūkio	Kiti žemės ūkio paskirties žemės sklypai	Kadastriniai matavimai (LKS-94)	Magistralinių dujotiekių ir naftotiekių (produktotiekių) apsaugos zonos (III skyrius, penktasis skirsnis)	0,1686	Magistralinių dujotiekių ir naftotiekių (produktotiekių) apsaugos zonos (III skyrius, penktasis skirsnis)	0,2000	0,2000
654.	8496/0006:0023	8496-0006-0023	Šakių r. sav., Žvirgždaičių sen., Janukiškiai	1996-04-15	Žemės ūkio	-	Preliminarūs matavimai	Magistralinių dujotiekių ir naftotiekių (produktotiekių) apsaugos zonos (III skyrius, penktasis skirsnis)	0,0000	Magistralinių dujotiekių ir naftotiekių (produktotiekių) apsaugos zonos (III skyrius, penktasis skirsnis)	0,5916	0,5916
655.	8496/0004:0001	8496-0004-0001	Šakių r. sav., Žvirgždaičių sen., Pavingrupiai	1994-10-13	Žemės ūkio	Kiti žemės ūkio paskirties žemės sklypai	Kadastriniai matavimai (LKS-94)	Magistralinių dujotiekių ir naftotiekių (produktotiekių) apsaugos zonos (III skyrius, penktasis skirsnis)	1,2176	Magistralinių dujotiekių ir naftotiekių (produktotiekių) apsaugos zonos (III skyrius, penktasis skirsnis)	1,2323	1,2323
								-	-	Elektros tinklų apsaugos zonos (III skyrius ketvirtasis skirsnis)	0,0003	0,0003
656.	8496/0004:0294	8496-0004-0294	Šakių r. sav., Žvirgždaičių sen., Pavingrupiai	2001-10-18	Žemės ūkio	-	Preliminarūs matavimai	Magistralinių dujotiekių ir naftotiekių (produktotiekių) apsaugos zonos (III skyrius, penktasis skirsnis)	0,0000	Magistralinių dujotiekių ir naftotiekių (produktotiekių) apsaugos zonos (III skyrius, penktasis skirsnis)	0,0555	0,0555
657.	8496/0004:0302	8496-0004-0302	Šakių r. sav., Žvirgždaičių sen., Pavingrupiai	2002-05-29	Žemės ūkio	-	Preliminarūs matavimai	Magistralinių dujotiekių ir naftotiekių (produktotiekių) apsaugos zonos (III skyrius, penktasis skirsnis)	0,0001	Magistralinių dujotiekių ir naftotiekių (produktotiekių) apsaugos zonos (III skyrius, penktasis skirsnis)	0,0001	0,0001
658.	8496/0004:0299	8496-0004-0299	Šakių r. sav., Žvirgždaičių sen., Pavingrupiai	2002-04-03	Žemės ūkio	-	Preliminarūs matavimai	Magistralinių dujotiekių ir naftotiekių (produktotiekių) apsaugos zonos (III skyrius, penktasis skirsnis)	0,0000	Magistralinių dujotiekių ir naftotiekių (produktotiekių) apsaugos zonos (III skyrius, penktasis skirsnis)	1,0373	1,0373
659.	8496/0004:0240	8496-0004-0240	Šakių r. sav., Žvirgždaičių sen., Pavingrupiai	1998-09-02	Žemės ūkio	-	Preliminarūs matavimai	Magistralinių dujotiekių ir naftotiekių (produktotiekių) apsaugos zonos (III skyrius, penktasis skirsnis)	0,0000	Magistralinių dujotiekių ir naftotiekių (produktotiekių) apsaugos zonos (III skyrius, penktasis skirsnis)	0,7806	0,7806
660.	8496/0004:0239	8496-0004-0239	Šakių r. sav., Žvirgždaičių sen., Pavingrupiai	1998-07-03	Žemės ūkio	-	Preliminarūs matavimai	Magistralinių dujotiekių ir naftotiekių (produktotiekių) apsaugos zonos (III skyrius, penktasis skirsnis)	0,0000	Magistralinių dujotiekių ir naftotiekių (produktotiekių) apsaugos zonos (III skyrius, penktasis skirsnis)	0,0539	0,0539
661.	8496/0004:0042	8496-0004-0042	Šakių r. sav., Žvirgždaičių sen., Pavingrupiai	1995-02-03	Žemės ūkio	-	Preliminarūs matavimai	Magistralinių dujotiekių ir naftotiekių (produktotiekių) apsaugos zonos (III skyrius, penktasis skirsnis)	0,0000	Magistralinių dujotiekių ir naftotiekių (produktotiekių) apsaugos zonos (III skyrius, penktasis skirsnis)	0,0326	0,0326
662.	8496/0004:0289	8496-0004-0289	Šakių r. sav., Žvirgždaičių sen., Pavingrupiai	2001-07-10	Žemės ūkio	-	Preliminarūs matavimai	Magistralinių dujotiekių ir naftotiekių (produktotiekių) apsaugos zonos (III skyrius, penktasis skirsnis)	0,0000	Magistralinių dujotiekių ir naftotiekių (produktotiekių) apsaugos zonos (III skyrius, penktasis skirsnis)	1,1857	1,1857
663.	8496/0006:0153	8496-0006-0153	Šakių r. sav., Žvirgždaičių sen., Stoškai	2000-08-21	Žemės ūkio	Kiti žemės ūkio paskirties žemės sklypai	Kadastriniai matavimai (LKS-94)	Magistralinių dujotiekių ir naftotiekių (produktotiekių) apsaugos zonos (III skyrius, penktasis skirsnis)	1,3876	Magistralinių dujotiekių ir naftotiekių (produktotiekių) apsaugos zonos (III skyrius, penktasis skirsnis)	1,3682	1,3682
664.	8496/0006:0152	8496-0006-0152	Šakių r. sav., Žvirgždaičių sen., Stoškai	2000-08-21	Žemės ūkio	-	Preliminarūs matavimai	Magistralinių dujotiekių ir naftotiekių (produktotiekių) apsaugos zonos (III skyrius, penktasis skirsnis)	0,0000	Magistralinių dujotiekių ir naftotiekių (produktotiekių) apsaugos zonos (III skyrius, penktasis skirsnis)	0,6799	0,6799
665.	8496/0006:0157	8496-0006-0157	Šakių r. sav., Žvirgždaičių sen., Stoškai	2000-10-30	Žemės ūkio	-	Preliminarūs matavimai	Magistralinių dujotiekių ir naftotiekių (produktotiekių) apsaugos zonos (III skyrius, penktasis skirsnis)	0,0000	Magistralinių dujotiekių ir naftotiekių (produktotiekių) apsaugos zonos (III skyrius, penktasis skirsnis)	0,5071	0,5071
666.	8496/0006:0007	8496-0006-0007	Šakių r. sav., Žvirgždaičių sen., Stoškai	1996-06-17	Žemės ūkio	-	Preliminarūs matavimai	Magistralinių dujotiekių ir naftotiekių (produktotiekių) apsaugos zonos (III skyrius, penktasis skirsnis)	0,0000	Magistralinių dujotiekių ir naftotiekių (produktotiekių) apsaugos zonos (III skyrius, penktasis skirsnis)	0,1130	0,1130
667.	8496/0002:0168	4400-0764-2424	Šakių r. sav., Žvirgždaičių sen., Šlyžiai	2006-01-04	Žemės ūkio	Kiti žemės ūkio paskirties žemės sklypai	Kadastriniai matavimai (LKS-94)	Magistralinių dujotiekių ir naftotiekių (produktotiekių) apsaugos zonos (III skyrius, penktasis skirsnis)	0,4459	Magistralinių dujotiekių ir naftotiekių (produktotiekių) apsaugos zonos (III skyrius, penktasis skirsnis)	0,4515	0,4515
668.	8496/0002:0192	4400-1070-0306	Šakių r. sav., Žvirgždaičių sen., Šlyžiai	2007-04-02	Žemės ūkio	Kiti žemės ūkio paskirties žemės sklypai	Preliminarūs matavimai	Magistralinių dujotiekių ir naftotiekių (produktotiekių) apsaugos zonos (III skyrius, penktasis skirsnis)	1,2500	Magistralinių dujotiekių ir naftotiekių (produktotiekių) apsaugos zonos (III skyrius, penktasis skirsnis)	1,0399	1,0399

Eil. Nr.	Žemės sklypo kadastrinis numeris	Žemės sklypo unikalus numeris	Žemės sklypo adresas	Žemės sklypo suformavimo metai	Žemės sklypo paskirtis	Žemės sklypo naudojimo būdas	Žemės sklypo matavimų tipas	Esamos apsaugos zonos pavadinimas	Esamos apsaugos zonos plotas, ha	Planu nustatomos apsaugos zonos pavadinimas	Planu nustatomos apsaugos zonos plotas, ha	Įregistruotų ir Planu nustatomų apsaugos zonų bendras plotas, ha
669.	8496/0002:0010	4400-3159-0430	Šakių r. sav., Žvirgždaičių sen., Šlyžiai	2014-12-15	Žemės ūkio	Kiti žemės ūkio paskirties žemės sklypai	Kadastriniai matavimai (LKS-94)	Magistralinių dujotiekių ir naftotiekių (produktotiekių) apsaugos zonos (III skyrius, penktasis skirsnis)	0,1770	Magistralinių dujotiekių ir naftotiekių (produktotiekių) apsaugos zonos (III skyrius, penktasis skirsnis)	0,1607	0,1607
670.	8496/0006:0225	4400-0609-8599	Šakių r. sav., Žvirgždaičių sen., Trakiniai	2005-06-03	Žemės ūkio	Kiti žemės ūkio paskirties žemės sklypai	Preliminarūs matavimai	Magistralinių dujotiekių ir naftotiekių (produktotiekių) apsaugos zonos (III skyrius, penktasis skirsnis)	0,8342	Magistralinių dujotiekių ir naftotiekių (produktotiekių) apsaugos zonos (III skyrius, penktasis skirsnis)	0,8342	0,8342
671.	8496/0004:0009	8496-0004-0009	Šakių r. sav., Žvirgždaičių sen., Tupikai	1995-05-11	Žemės ūkio	-	Kadastriniai matavimai (LKS-94)	Magistralinių dujotiekių ir naftotiekių (produktotiekių) apsaugos zonos (III skyrius, penktasis skirsnis)	0,4800	Magistralinių dujotiekių ir naftotiekių (produktotiekių) apsaugos zonos (III skyrius, penktasis skirsnis)	0,0020	0,0020
672.	8496/0002:0138	4400-0261-3381	Šakių r. sav., Žvirgždaičių sen., Tupikai	2004-04-01	Žemės ūkio	Kiti žemės ūkio paskirties žemės sklypai	Kadastriniai matavimai (LKS-94)	-	-	Magistralinių dujotiekių ir naftotiekių (produktotiekių) apsaugos zonos (III skyrius, penktasis skirsnis)	0,0071	0,0071
673.	8496/0002:0112	8496-0002-0112	Šakių r. sav., Žvirgždaičių sen., Tupikai	2002-10-16	Žemės ūkio	-	Preliminarūs matavimai	Magistralinių dujotiekių ir naftotiekių (produktotiekių) apsaugos zonos (III skyrius, penktasis skirsnis)	0,0000	Magistralinių dujotiekių ir naftotiekių (produktotiekių) apsaugos zonos (III skyrius, penktasis skirsnis)	0,1120	0,1120
674.	8496/0002:0083	8496-0002-0083	Šakių r. sav., Žvirgždaičių sen., Tupikai	1997-01-17	Žemės ūkio	-	Preliminarūs matavimai	Magistralinių dujotiekių ir naftotiekių (produktotiekių) apsaugos zonos (III skyrius, penktasis skirsnis)	0,0000	Magistralinių dujotiekių ir naftotiekių (produktotiekių) apsaugos zonos (III skyrius, penktasis skirsnis)	0,6733	0,6733
675.	8496/0002:0173	4400-0794-1435	Šakių r. sav., Žvirgždaičių sen., Tupikai	2006-02-13	Žemės ūkio	Kiti žemės ūkio paskirties žemės sklypai	Kadastriniai matavimai (LKS-94)	Magistralinių dujotiekių ir naftotiekių (produktotiekių) apsaugos zonos (III skyrius, penktasis skirsnis)	0,1649	Magistralinių dujotiekių ir naftotiekių (produktotiekių) apsaugos zonos (III skyrius, penktasis skirsnis)	0,1649	0,1649
676.	8496/0002:0018	4400-5457-0773	Šakių r. sav., Žvirgždaičių sen., Tupikai	2020-08-27	Žemės ūkio	Kiti žemės ūkio paskirties žemės sklypai	Kadastriniai matavimai (LKS-94)	Magistralinių dujotiekių ir naftotiekių (produktotiekių) apsaugos zonos (III skyrius, penktasis skirsnis)	1,2091	Magistralinių dujotiekių ir naftotiekių (produktotiekių) apsaugos zonos (III skyrius, penktasis skirsnis)	1,2051	1,2051
677.	8496/0002:0148	4400-0474-3411	Šakių r. sav., Žvirgždaičių sen., Tupikai	2004-12-14	Žemės ūkio	-	Preliminarūs matavimai	Magistralinių dujotiekių ir naftotiekių (produktotiekių) apsaugos zonos (III skyrius, penktasis skirsnis)	0,3100	Magistralinių dujotiekių ir naftotiekių (produktotiekių) apsaugos zonos (III skyrius, penktasis skirsnis)	0,1921	0,1921
678.	8496/0002:0167	4400-0720-9649	Šakių r. sav., Žvirgždaičių sen., Tupikai	2005-11-08	Žemės ūkio	Kiti žemės ūkio paskirties žemės sklypai	Kadastriniai matavimai (LKS-94)	Magistralinių dujotiekių ir naftotiekių (produktotiekių) apsaugos zonos (III skyrius, penktasis skirsnis)	0,5508	Magistralinių dujotiekių ir naftotiekių (produktotiekių) apsaugos zonos (III skyrius, penktasis skirsnis)	0,5514	0,5514
679.	8496/0002:0184	4400-0908-2815	Šakių r. sav., Žvirgždaičių sen., Tupikai	2006-07-21	Žemės ūkio	Kiti žemės ūkio paskirties žemės sklypai	Kadastriniai matavimai (LKS-94)	Magistralinių dujotiekių ir naftotiekių (produktotiekių) apsaugos zonos (III skyrius, penktasis skirsnis)	0,0151	Magistralinių dujotiekių ir naftotiekių (produktotiekių) apsaugos zonos (III skyrius, penktasis skirsnis)	0,0153	0,0153
680.	8496/0004:0253	8496-0004-0253	Šakių r. sav., Žvirgždaičių sen., Tupikai	1999-12-21	Žemės ūkio	-	Preliminarūs matavimai	Magistralinių dujotiekių ir naftotiekių (produktotiekių) apsaugos zonos (III skyrius, penktasis skirsnis)	0,1938	Magistralinių dujotiekių ir naftotiekių (produktotiekių) apsaugos zonos (III skyrius, penktasis skirsnis)	0,1938	0,1938
681.	8496/0004:0292	8496-0004-0292	Šakių r. sav., Žvirgždaičių sen., Tupikai	2001-09-05	Žemės ūkio	-	Preliminarūs matavimai	Magistralinių dujotiekių ir naftotiekių (produktotiekių) apsaugos zonos (III skyrius, penktasis skirsnis)	0,0000	Magistralinių dujotiekių ir naftotiekių (produktotiekių) apsaugos zonos (III skyrius, penktasis skirsnis)	1,1580	1,1580
682.	8496/0002:0089	8496-0002-0089	Šakių r. sav., Žvirgždaičių sen., Tupikai	1999-02-19	Žemės ūkio	Kiti žemės ūkio paskirties žemės sklypai	Kadastriniai matavimai (LKS-94)	Magistralinių dujotiekių ir naftotiekių (produktotiekių) apsaugos zonos (III skyrius, penktasis skirsnis)	0,5380	Magistralinių dujotiekių ir naftotiekių (produktotiekių) apsaugos zonos (III skyrius, penktasis skirsnis)	0,5382	0,5382
683.	8496/0002:0119	8496-0002-0119	Šakių r. sav., Žvirgždaičių sen., Tupikai	2002-12-19	Žemės ūkio	-	Preliminarūs matavimai	Magistralinių dujotiekių ir naftotiekių (produktotiekių) apsaugos zonos (III skyrius, penktasis skirsnis)	0,0000	Magistralinių dujotiekių ir naftotiekių (produktotiekių) apsaugos zonos (III skyrius, penktasis skirsnis)	0,2817	0,2817
684.	8496/0002:0104	8496-0002-0104	Šakių r. sav., Žvirgždaičių sen., Tupikai	2002-06-13	Kita (žemės)	-	Kadastriniai matavimai (LKS-94)	Magistralinių dujotiekių ir naftotiekių (produktotiekių) apsaugos zonos (III skyrius, penktasis skirsnis)	0,0000	Magistralinių dujotiekių ir naftotiekių (produktotiekių) apsaugos zonos (III skyrius, penktasis skirsnis)	0,0014	0,0014
685.	8496/0002:0170	4400-0764-3310	Šakių r. sav., Žvirgždaičių sen., Tupikai	2006-01-04	Žemės ūkio	Kiti žemės ūkio paskirties žemės sklypai	Preliminarūs matavimai	Magistralinių dujotiekių ir naftotiekių (produktotiekių) apsaugos zonos (III skyrius, penktasis skirsnis)	0,0500	Magistralinių dujotiekių ir naftotiekių (produktotiekių) apsaugos zonos (III skyrius, penktasis skirsnis)	0,1034	0,1034

Eil. Nr.	Žemės sklypo kadastrinis numeris	Žemės sklypo unikalus numeris	Žemės sklypo adresas	Žemės sklypo suformavimo metai	Žemės sklypo paskirtis	Žemės sklypo naudojimo būdas	Žemės sklypo matavimų tipas	Esamos apsaugos zonos pavadinimas	Esamos apsaugos zonos plotas, ha	Planu nustatomos apsaugos zonos pavadinimas	Planu nustatomos apsaugos zonos plotas, ha	Įregistruotų ir Planu nustatomų apsaugos zonų bendras plotas, ha
686.	8496/0002:0182	4400-0899-7271	Šakių r. sav., Žvirgždaičių sen., Tupikai	2006-07-11	Žemės ūkio	Kiti žemės ūkio paskirties žemės sklypai	Preliminarūs matavimai	Magistralinių dujotiekių ir naftotiekių (produktotiekių) apsaugos zonos (III skyrius, penktasis skirsnis)	0,0500	Magistralinių dujotiekių ir naftotiekių (produktotiekių) apsaugos zonos (III skyrius, penktasis skirsnis)	0,0825	0,0825
687.	8496/0002:0154	4400-0555-4430	Šakių r. sav., Žvirgždaičių sen., Tupikai	2005-03-30	Žemės ūkio	-	Preliminarūs matavimai	Magistralinių dujotiekių ir naftotiekių (produktotiekių) apsaugos zonos (III skyrius, penktasis skirsnis)	0,2500	Magistralinių dujotiekių ir naftotiekių (produktotiekių) apsaugos zonos (III skyrius, penktasis skirsnis)	0,5140	0,5140
688.	8496/0004:0021	8496-0004-0021	Šakių r. sav., Žvirgždaičių sen., Tupikai	1996-05-09	Žemės ūkio	-	Preliminarūs matavimai	Magistralinių dujotiekių ir naftotiekių (produktotiekių) apsaugos zonos (III skyrius, penktasis skirsnis)	1,5604	Magistralinių dujotiekių ir naftotiekių (produktotiekių) apsaugos zonos (III skyrius, penktasis skirsnis)	1,5606	1,5606
689.	8496/0004:0284	8496-0004-0284	Šakių r. sav., Žvirgždaičių sen., Tupikai	2000-12-29	Žemės ūkio	-	Preliminarūs matavimai	Magistralinių dujotiekių ir naftotiekių (produktotiekių) apsaugos zonos (III skyrius, penktasis skirsnis)	0,0000	Magistralinių dujotiekių ir naftotiekių (produktotiekių) apsaugos zonos (III skyrius, penktasis skirsnis)	0,0791	0,0791
690.	8496/0002:0080	8496-0002-0080	Šakių r. sav., Žvirgždaičių sen., Tupikai	1996-12-11	Žemės ūkio	-	Preliminarūs matavimai	Magistralinių dujotiekių ir naftotiekių (produktotiekių) apsaugos zonos (III skyrius, penktasis skirsnis)	0,3100	Magistralinių dujotiekių ir naftotiekių (produktotiekių) apsaugos zonos (III skyrius, penktasis skirsnis)	0,3251	0,3251
								-	-	Elektros tinklų apsaugos zonos (III skyrius ketvirtasis skirsnis)	0,0003	0,0003
691.	8496/0004:0201	8496-0004-0201	Šakių r. sav., Žvirgždaičių sen., Tupikai	1997-01-08	Žemės ūkio	Kiti žemės ūkio paskirties žemės sklypai	Kadastriniai matavimai (LKS-94)	Magistralinių dujotiekių ir naftotiekių (produktotiekių) apsaugos zonos (III skyrius, penktasis skirsnis)	0,6757	Magistralinių dujotiekių ir naftotiekių (produktotiekių) apsaugos zonos (III skyrius, penktasis skirsnis)	0,6767	0,6767
								-	-	Elektros tinklų apsaugos zonos (III skyrius ketvirtasis skirsnis)	0,0003	0,0003
692.	8496/0002:0161	4400-0634-9524	Šakių r. sav., Žvirgždaičių sen., Tupikai	2005-07-11	Žemės ūkio	Kiti žemės ūkio paskirties žemės sklypai	Kadastriniai matavimai (LKS-94)	Magistralinių dujotiekių ir naftotiekių (produktotiekių) apsaugos zonos (III skyrius, penktasis skirsnis)	0,2330	Magistralinių dujotiekių ir naftotiekių (produktotiekių) apsaugos zonos (III skyrius, penktasis skirsnis)	0,2408	0,2408
693.	8496/0004:0285	8496-0004-0285	Šakių r. sav., Žvirgždaičių sen., Tupikai	2000-12-29	Žemės ūkio	-	Preliminarūs matavimai	Magistralinių dujotiekių ir naftotiekių (produktotiekių) apsaugos zonos (III skyrius, penktasis skirsnis)	0,0000	Magistralinių dujotiekių ir naftotiekių (produktotiekių) apsaugos zonos (III skyrius, penktasis skirsnis)	1,1955	1,1955
694.	8496/0004:0054	8496-0004-0054	Šakių r. sav., Žvirgždaičių sen., Tupikai	1996-03-22	Žemės ūkio	-	Preliminarūs matavimai	Magistralinių dujotiekių ir naftotiekių (produktotiekių) apsaugos zonos (III skyrius, penktasis skirsnis)	0,0000	Magistralinių dujotiekių ir naftotiekių (produktotiekių) apsaugos zonos (III skyrius, penktasis skirsnis)	2,5670	2,5670
695.	8496/0002:0121	8496-0002-0121	Šakių r. sav., Žvirgždaičių sen., Tupikai	2003-02-03	Žemės ūkio	-	Preliminarūs matavimai	Magistralinių dujotiekių ir naftotiekių (produktotiekių) apsaugos zonos (III skyrius, penktasis skirsnis)	1,0600	Magistralinių dujotiekių ir naftotiekių (produktotiekių) apsaugos zonos (III skyrius, penktasis skirsnis)	0,6934	0,6934
696.	8496/0002:0105	8496-0002-0105	Šakių r. sav., Žvirgždaičių sen., Tupikai	2002-07-05	Žemės ūkio	-	Preliminarūs matavimai	Magistralinių dujotiekių ir naftotiekių (produktotiekių) apsaugos zonos (III skyrius, penktasis skirsnis)	0,0000	Magistralinių dujotiekių ir naftotiekių (produktotiekių) apsaugos zonos (III skyrius, penktasis skirsnis)	0,2717	0,2717
697.	8496/0002:0079	8496-0002-0079	Šakių r. sav., Žvirgždaičių sen., Tupikai	1996-12-06	Žemės ūkio	-	Preliminarūs matavimai	Magistralinių dujotiekių ir naftotiekių (produktotiekių) apsaugos zonos (III skyrius, penktasis skirsnis)	0,0000	Magistralinių dujotiekių ir naftotiekių (produktotiekių) apsaugos zonos (III skyrius, penktasis skirsnis)	0,0603	0,0603
698.	8496/0002:0120	8496-0002-0120	Šakių r. sav., Žvirgždaičių sen., Tupikai	2003-01-17	Žemės ūkio	Kiti žemės ūkio paskirties žemės sklypai	Kadastriniai matavimai (LKS-94)	Magistralinių dujotiekių ir naftotiekių (produktotiekių) apsaugos zonos (III skyrius, penktasis skirsnis)	0,2455	Magistralinių dujotiekių ir naftotiekių (produktotiekių) apsaugos zonos (III skyrius, penktasis skirsnis)	0,2451	0,2451
699.	8496/0002:0122	8496-0002-0122	Šakių r. sav., Žvirgždaičių sen., Tupikai	2003-02-03	Žemės ūkio	Kiti žemės ūkio paskirties žemės sklypai	Kadastriniai matavimai (LKS-94)	Magistralinių dujotiekių ir naftotiekių (produktotiekių) apsaugos zonos (III skyrius, penktasis skirsnis)	0,2126	Magistralinių dujotiekių ir naftotiekių (produktotiekių) apsaugos zonos (III skyrius, penktasis skirsnis)	0,2126	0,2126
								-	-	Elektros tinklų apsaugos zonos (III skyrius ketvirtasis skirsnis)	0,0003	0,0003
700.	8496/0002:0111	8496-0002-0111	Šakių r. sav., Žvirgždaičių sen., Tupikai	2002-10-16	Žemės ūkio	-	Preliminarūs matavimai	Magistralinių dujotiekių ir naftotiekių (produktotiekių) apsaugos zonos (III skyrius, penktasis skirsnis)	0,0000	Magistralinių dujotiekių ir naftotiekių (produktotiekių) apsaugos zonos (III skyrius, penktasis skirsnis)	0,9076	0,9076

Eil. Nr.	Žemės sklypo kadastrinis numeris	Žemės sklypo unikalus numeris	Žemės sklypo adresas	Žemės sklypo suformavimo metai	Žemės sklypo paskirtis	Žemės sklypo naudojimo būdas	Žemės sklypo matavimų tipas	Esamos apsaugos zonos pavadinimas	Esamos apsaugos zonos plotas, ha	Planu nustatomos apsaugos zonos pavadinimas	Planu nustatomos apsaugos zonos plotas, ha	Įregistruotų ir Planu nustatomų apsaugos zonų bendras plotas, ha
701.	8496/0004:0283	8496-0004-0283	Šakių r. sav., Žvirgždaičių sen., Tupikai	2000-12-29	Žemės ūkio	-	Preliminarūs matavimai	Magistralinių dujotiekių ir naftotiekių (produktotiekių) apsaugos zonos (III skyrius, penktasis skirsnis)	0,0000	Magistralinių dujotiekių ir naftotiekių (produktotiekių) apsaugos zonos (III skyrius, penktasis skirsnis)	0,7787	0,7787
702.	8496/0002:0174	4400-0794-1679	Šakių r. sav., Žvirgždaičių sen., Tupikai	2006-02-13	Žemės ūkio	Kiti žemės ūkio paskirties žemės sklypai	Preliminarūs matavimai	Magistralinių dujotiekių ir naftotiekių (produktotiekių) apsaugos zonos (III skyrius, penktasis skirsnis)	0,1600	Magistralinių dujotiekių ir naftotiekių (produktotiekių) apsaugos zonos (III skyrius, penktasis skirsnis)	0,0328	0,0328
703.	8496/0004:0261	8496-0004-0261	Šakių r. sav., Žvirgždaičių sen., Tupikai	2000-04-06	Žemės ūkio	-	Preliminarūs matavimai	Magistralinių dujotiekių ir naftotiekių (produktotiekių) apsaugos zonos (III skyrius, penktasis skirsnis)	1,3271	Magistralinių dujotiekių ir naftotiekių (produktotiekių) apsaugos zonos (III skyrius, penktasis skirsnis)	1,3271	1,3271
704.	8496/0002:0195	4400-1450-2475	Šakių r. sav., Žvirgždaičių sen., Tupikai	2007-12-10	Žemės ūkio	Kiti žemės ūkio paskirties žemės sklypai	Preliminarūs matavimai	Magistralinių dujotiekių ir naftotiekių (produktotiekių) apsaugos zonos (III skyrius, penktasis skirsnis)	0,1600	Magistralinių dujotiekių ir naftotiekių (produktotiekių) apsaugos zonos (III skyrius, penktasis skirsnis)	0,1092	0,1092
705.	8496/0002:0077	8496-0002-0077	Šakių r. sav., Žvirgždaičių sen., Tupikai	1996-12-05	Žemės ūkio	-	Preliminarūs matavimai	Magistralinių dujotiekių ir naftotiekių (produktotiekių) apsaugos zonos (III skyrius, penktasis skirsnis)	0,0000	Magistralinių dujotiekių ir naftotiekių (produktotiekių) apsaugos zonos (III skyrius, penktasis skirsnis)	0,1780	0,1780
706.	8496/0002:0169	4400-0764-3143	Šakių r. sav., Žvirgždaičių sen., Tupikai	2006-01-04	Žemės ūkio	Kiti žemės ūkio paskirties žemės sklypai	Preliminarūs matavimai	Magistralinių dujotiekių ir naftotiekių (produktotiekių) apsaugos zonos (III skyrius, penktasis skirsnis)	0,0500	Magistralinių dujotiekių ir naftotiekių (produktotiekių) apsaugos zonos (III skyrius, penktasis skirsnis)	0,0018	0,0018
707.	8496/0002:0016	8496-0002-0016	Šakių r. sav., Žvirgždaičių sen., Valiai	1996-09-24	Žemės ūkio	-	Preliminarūs matavimai	Magistralinių dujotiekių ir naftotiekių (produktotiekių) apsaugos zonos (III skyrius, penktasis skirsnis)	0,9056	Magistralinių dujotiekių ir naftotiekių (produktotiekių) apsaugos zonos (III skyrius, penktasis skirsnis)	0,9055	0,9056
								Elektros tinklų apsaugos zonos (III skyrius ketvirtasis skirsnis)	0,0000	Elektros tinklų apsaugos zonos (III skyrius ketvirtasis skirsnis)	0,0003	0,0003
708.	8496/0002:0003	8496-0002-0003	Šakių r. sav., Žvirgždaičių sen., Valiai	1995-04-27	Žemės ūkio	-	Preliminarūs matavimai	Magistralinių dujotiekių ir naftotiekių (produktotiekių) apsaugos zonos (III skyrius, penktasis skirsnis)	0,0000	Magistralinių dujotiekių ir naftotiekių (produktotiekių) apsaugos zonos (III skyrius, penktasis skirsnis)	0,8663	0,8663
709.	8496/0002:0118	8496-0002-0118	Šakių r. sav., Žvirgždaičių sen., Valiai	2002-12-16	Žemės ūkio	-	Preliminarūs matavimai	Magistralinių dujotiekių ir naftotiekių (produktotiekių) apsaugos zonos (III skyrius, penktasis skirsnis)	0,0000	Magistralinių dujotiekių ir naftotiekių (produktotiekių) apsaugos zonos (III skyrius, penktasis skirsnis)	0,0443	0,0443
710.	8496/0006:0017	8496-0006-0017	Šakių r. sav., Žvirgždaičių sen., Viltrakiai	1996-03-21	Žemės ūkio	-	Preliminarūs matavimai	Magistralinių dujotiekių ir naftotiekių (produktotiekių) apsaugos zonos (III skyrius, penktasis skirsnis)	0,0000	Magistralinių dujotiekių ir naftotiekių (produktotiekių) apsaugos zonos (III skyrius, penktasis skirsnis)	0,4435	0,4435
711.	8496/0006:0113	8496-0006-0113	Šakių r. sav., Žvirgždaičių sen., Viltrakiai	1998-04-14	Miškų ūkio	-	Preliminarūs matavimai	Magistralinių dujotiekių ir naftotiekių (produktotiekių) apsaugos zonos (III skyrius, penktasis skirsnis)	0,0348	Magistralinių dujotiekių ir naftotiekių (produktotiekių) apsaugos zonos (III skyrius, penktasis skirsnis)	0,0348	0,0348
712.	8496/0006:0168	8496-0006-0168	Šakių r. sav., Žvirgždaičių sen., Viltrakiai	2001-10-25	Žemės ūkio	-	Preliminarūs matavimai	Magistralinių dujotiekių ir naftotiekių (produktotiekių) apsaugos zonos (III skyrius, penktasis skirsnis)	0,0000	Magistralinių dujotiekių ir naftotiekių (produktotiekių) apsaugos zonos (III skyrius, penktasis skirsnis)	0,8657	0,8657
713.	8496/0006:0112	8496-0006-0112	Šakių r. sav., Žvirgždaičių sen., Viltrakiai	1998-04-14	Žemės ūkio	-	Preliminarūs matavimai	Magistralinių dujotiekių ir naftotiekių (produktotiekių) apsaugos zonos (III skyrius, penktasis skirsnis)	0,0000	Magistralinių dujotiekių ir naftotiekių (produktotiekių) apsaugos zonos (III skyrius, penktasis skirsnis)	1,5258	1,5258
714.	8496/0006:0266	4400-2264-4155	Šakių r. sav., Žvirgždaičių sen., Viltrakiai	2011-12-16	Žemės ūkio	Kiti žemės ūkio paskirties žemės sklypai	Kadastriniai matavimai (LKS-94)	Magistralinių dujotiekių ir naftotiekių (produktotiekių) apsaugos zonos (III skyrius, penktasis skirsnis)	0,6977	Magistralinių dujotiekių ir naftotiekių (produktotiekių) apsaugos zonos (III skyrius, penktasis skirsnis)	0,6953	0,6953
715.	8496/0006:0126	8496-0006-0126	Šakių r. sav., Žvirgždaičių sen., Viltrakiai	1999-02-10	Miškų ūkio	-	Preliminarūs matavimai	Magistralinių dujotiekių ir naftotiekių (produktotiekių) apsaugos zonos (III skyrius, penktasis skirsnis)	0,0000	Magistralinių dujotiekių ir naftotiekių (produktotiekių) apsaugos zonos (III skyrius, penktasis skirsnis)	0,8872	0,8872
716.	8496/0006:0025	8496-0006-0025	Šakių r. sav., Žvirgždaičių sen., Viltrakiai	1994-10-13	Žemės ūkio	-	Preliminarūs matavimai	Magistralinių dujotiekių ir naftotiekių (produktotiekių) apsaugos zonos (III skyrius, penktasis skirsnis)	0,0000	Magistralinių dujotiekių ir naftotiekių (produktotiekių) apsaugos zonos (III skyrius, penktasis skirsnis)	1,3520	1,3520

Eil. Nr.	Žemės sklypo kadastrinis numeris	Žemės sklypo unikalus numeris	Žemės sklypo adresas	Žemės sklypo suformavimo metai	Žemės sklypo paskirtis	Žemės sklypo naudojimo būdas	Žemės sklypo matavimų tipas	Esamos apsaugos zonos pavadinimas	Esamos apsaugos zonos plotas, ha	Planu nustatomos apsaugos zonos pavadinimas	Planu nustatomos apsaugos zonos plotas, ha	Įregistruotų ir Planu nustatomų apsaugos zonų bendras plotas, ha
								-	-	Elektros tinklų apsaugos zonos (III skyrius ketvirtasis skirsnis)	0,0001	0,0001
717.	8496/0006:0172	8496-0006-0172	Šakių r. sav., Žvirgždaičių sen., Viltrakiai	2002-05-06	Miškų ūkio	-	Preliminarūs matavimai	Magistralinių dujotiekių ir naftotiekių (produktotiekių) apsaugos zonos (III skyrius, penktasis skirsnis)	0,0000	Magistralinių dujotiekių ir naftotiekių (produktotiekių) apsaugos zonos (III skyrius, penktasis skirsnis)	1,2669	1,2669
718.	8496/0006:0169	8496-0006-0169	Šakių r. sav., Žvirgždaičių sen., Viltrakiai	2001-10-25	Žemės ūkio	-	Preliminarūs matavimai	Magistralinių dujotiekių ir naftotiekių (produktotiekių) apsaugos zonos (III skyrius, penktasis skirsnis)	0,0000	Magistralinių dujotiekių ir naftotiekių (produktotiekių) apsaugos zonos (III skyrius, penktasis skirsnis)	0,8821	0,8821
								-	-	Elektros tinklų apsaugos zonos (III skyrius ketvirtasis skirsnis)	0,0003	0,0003
719.	8496/0006:0014	8496-0006-0014	Šakių r. sav., Žvirgždaičių sen., Viltrakiai	1996-06-24	Miškų ūkio	-	Preliminarūs matavimai	Magistralinių dujotiekių ir naftotiekių (produktotiekių) apsaugos zonos (III skyrius, penktasis skirsnis)	0,0130	Magistralinių dujotiekių ir naftotiekių (produktotiekių) apsaugos zonos (III skyrius, penktasis skirsnis)	0,0130	0,0130
720.	8496/0006:0031	8496-0006-0031	Šakių r. sav., Žvirgždaičių sen., Viltrakiai	1994-10-12	Žemės ūkio	-	Preliminarūs matavimai	Magistralinių dujotiekių ir naftotiekių (produktotiekių) apsaugos zonos (III skyrius, penktasis skirsnis)	0,0000	Magistralinių dujotiekių ir naftotiekių (produktotiekių) apsaugos zonos (III skyrius, penktasis skirsnis)	0,7270	0,7270
								-	-	Elektros tinklų apsaugos zonos (III skyrius ketvirtasis skirsnis)	0,0024	0,0024
721.	8496/0002:0094	8496-0002-0094	Šakių r. sav., Žvirgždaičių sen., Žėgliai	2000-08-21	Žemės ūkio	-	Preliminarūs matavimai	Magistralinių dujotiekių ir naftotiekių (produktotiekių) apsaugos zonos (III skyrius, penktasis skirsnis)	0,0000	Magistralinių dujotiekių ir naftotiekių (produktotiekių) apsaugos zonos (III skyrius, penktasis skirsnis)	0,2885	0,2885
								Elektros tinklų apsaugos zonos (III skyrius ketvirtasis skirsnis)	0,0000	Elektros tinklų apsaugos zonos (III skyrius ketvirtasis skirsnis)	0,0003	0,0003
722.	8496/0002:0180	4400-0879-5142	Šakių r. sav., Žvirgždaičių sen., Žėgliai	2006-06-09	Žemės ūkio	Kiti žemės ūkio paskirties žemės sklypai	Preliminarūs matavimai	Magistralinių dujotiekių ir naftotiekių (produktotiekių) apsaugos zonos (III skyrius, penktasis skirsnis)	0,2200	Magistralinių dujotiekių ir naftotiekių (produktotiekių) apsaugos zonos (III skyrius, penktasis skirsnis)	0,1377	0,1377
723.	8496/0002:0179	4400-0879-4945	Šakių r. sav., Žvirgždaičių sen., Žėgliai	2006-06-09	Žemės ūkio	Kiti žemės ūkio paskirties žemės sklypai	Preliminarūs matavimai	Magistralinių dujotiekių ir naftotiekių (produktotiekių) apsaugos zonos (III skyrius, penktasis skirsnis)	0,3900	Magistralinių dujotiekių ir naftotiekių (produktotiekių) apsaugos zonos (III skyrius, penktasis skirsnis)	0,2523	0,2523
724.	8496/0002:0085	8496-0002-0085	Šakių r. sav., Žvirgždaičių sen., Žėgliai	1998-09-04	Žemės ūkio	-	Preliminarūs matavimai	Magistralinių dujotiekių ir naftotiekių (produktotiekių) apsaugos zonos (III skyrius, penktasis skirsnis)	0,0000	Magistralinių dujotiekių ir naftotiekių (produktotiekių) apsaugos zonos (III skyrius, penktasis skirsnis)	1,5027	1,5027
								Elektros tinklų apsaugos zonos (III skyrius ketvirtasis skirsnis)	0,0000	Elektros tinklų apsaugos zonos (III skyrius ketvirtasis skirsnis)	0,0003	0,0003
725.	8496/0002:0002	4400-2751-9908	Šakių r. sav., Žvirgždaičių sen., Žėgliai	2013-09-16	Žemės ūkio	Kiti žemės ūkio paskirties žemės sklypai	Kadastriniai matavimai (LKS-94)	Magistralinių dujotiekių ir naftotiekių (produktotiekių) apsaugos zonos (III skyrius, penktasis skirsnis)	0,2973	Magistralinių dujotiekių ir naftotiekių (produktotiekių) apsaugos zonos (III skyrius, penktasis skirsnis)	0,3003	0,3003
726.	8496/0002:0147	4400-0466-4839	Šakių r. sav., Žvirgždaičių sen., Žėgliai	2004-12-06	Žemės ūkio	-	Preliminarūs matavimai	Magistralinių dujotiekių ir naftotiekių (produktotiekių) apsaugos zonos (III skyrius, penktasis skirsnis)	0,0300	Magistralinių dujotiekių ir naftotiekių (produktotiekių) apsaugos zonos (III skyrius, penktasis skirsnis)	0,1454	0,1454
727.	8496/0002:0151	4400-0520-2596	Šakių r. sav., Žvirgždaičių sen., Žėgliai	2005-02-08	Žemės ūkio	-	Preliminarūs matavimai	Magistralinių dujotiekių ir naftotiekių (produktotiekių) apsaugos zonos (III skyrius, penktasis skirsnis)	0,1609	Magistralinių dujotiekių ir naftotiekių (produktotiekių) apsaugos zonos (III skyrius, penktasis skirsnis)	0,1609	0,1609
728.	8496/0002:0178	4400-0870-0001	Šakių r. sav., Žvirgždaičių sen., Žėgliai	2006-05-30	Žemės ūkio	Kiti žemės ūkio paskirties žemės sklypai	Preliminarūs matavimai	Magistralinių dujotiekių ir naftotiekių (produktotiekių) apsaugos zonos (III skyrius, penktasis skirsnis)	0,5300	Magistralinių dujotiekių ir naftotiekių (produktotiekių) apsaugos zonos (III skyrius, penktasis skirsnis)	0,5419	0,5419
729.	8496/0002:0058	8496-0001-0058	Šakių r. sav., Žvirgždaičių sen., Žėgliai	1996-09-18	Žemės ūkio	-	Preliminarūs matavimai	Magistralinių dujotiekių ir naftotiekių (produktotiekių) apsaugos zonos (III skyrius, penktasis skirsnis)	0,3807	Magistralinių dujotiekių ir naftotiekių (produktotiekių) apsaugos zonos (III skyrius, penktasis skirsnis)	0,3807	0,3807

Eil. Nr.	Žemės sklypo kadastrinis numeris	Žemės sklypo unikalus numeris	Žemės sklypo adresas	Žemės sklypo suformavimo metai	Žemės sklypo paskirtis	Žemės sklypo naudojimo būdas	Žemės sklypo matavimų tipas	Esamos apsaugos zonos pavadinimas	Esamos apsaugos zonos plotas, ha	Planu nustatomos apsaugos zonos pavadinimas	Planu nustatomos apsaugos zonos plotas, ha	Įregistruotų ir Planu nustatomų apsaugos zonų bendras plotas, ha
730.	8496/0002:0074	8496-0002-0074	Šakių r. sav., Žvirgždaičių sen., Žėgliai	1996-09-24	Žemės ūkio	-	Preliminarūs matavimai	Magistralinių dujotiekių ir naftotiekių (produktotiekių) apsaugos zonos (III skyrius, penktasis skirsnis)	0,3997	Magistralinių dujotiekių ir naftotiekių (produktotiekių) apsaugos zonos (III skyrius, penktasis skirsnis)	0,3997	0,3997
731.	8496/0002:0187	4400-0965-3130	Šakių r. sav., Žvirgždaičių sen., Žėgliai	2006-10-19	Žemės ūkio	Kiti žemės ūkio paskirties žemės sklypai	Preliminarūs matavimai	Magistralinių dujotiekių ir naftotiekių (produktotiekių) apsaugos zonos (III skyrius, penktasis skirsnis)	0,3600	Magistralinių dujotiekių ir naftotiekių (produktotiekių) apsaugos zonos (III skyrius, penktasis skirsnis)	0,2435	0,2435
732.	8496/0002:0107	8496-0002-0107	Šakių r. sav., Žvirgždaičių sen., Žėgliai	2002-07-05	Žemės ūkio	-	Preliminarūs matavimai	Magistralinių dujotiekių ir naftotiekių (produktotiekių) apsaugos zonos (III skyrius, penktasis skirsnis)	0,0000	Magistralinių dujotiekių ir naftotiekių (produktotiekių) apsaugos zonos (III skyrius, penktasis skirsnis)	0,1610	0,1610
733.	8496/0002:0163	4400-0647-1896	Šakių r. sav., Žvirgždaičių sen., Žėgliai	2005-07-27	Žemės ūkio	Kiti žemės ūkio paskirties žemės sklypai	Preliminarūs matavimai	Magistralinių dujotiekių ir naftotiekių (produktotiekių) apsaugos zonos (III skyrius, penktasis skirsnis)	0,0800	Magistralinių dujotiekių ir naftotiekių (produktotiekių) apsaugos zonos (III skyrius, penktasis skirsnis)	0,0535	0,0535
734.	8496/0002:0023	8496-0002-0023	Šakių r. sav., Žvirgždaičių sen., Žėgliai	1995-02-14	Žemės ūkio	-	Preliminarūs matavimai	Magistralinių dujotiekių ir naftotiekių (produktotiekių) apsaugos zonos (III skyrius, penktasis skirsnis)	0,0000	Magistralinių dujotiekių ir naftotiekių (produktotiekių) apsaugos zonos (III skyrius, penktasis skirsnis)	1,9104	1,9104
735.	8496/0002:0191	4400-1070-0246	Šakių r. sav., Žvirgždaičių sen., Žėgliai	2007-04-02	Žemės ūkio	Kiti žemės ūkio paskirties žemės sklypai	Preliminarūs matavimai	Magistralinių dujotiekių ir naftotiekių (produktotiekių) apsaugos zonos (III skyrius, penktasis skirsnis)	0,1800	Magistralinių dujotiekių ir naftotiekių (produktotiekių) apsaugos zonos (III skyrius, penktasis skirsnis)	0,1080	0,1080
736.	8496/0002:0100	8496-0002-0100	Šakių r. sav., Žvirgždaičių sen., Žėgliai	2001-08-23	Žemės ūkio	-	Preliminarūs matavimai	Magistralinių dujotiekių ir naftotiekių (produktotiekių) apsaugos zonos (III skyrius, penktasis skirsnis)	0,3800	Magistralinių dujotiekių ir naftotiekių (produktotiekių) apsaugos zonos (III skyrius, penktasis skirsnis)	0,3831	0,3831
737.	8496/0002:0004	8496-0002-0004	Šakių r. sav., Žvirgždaičių sen., Žėgliai	1995-03-02	Žemės ūkio	-	Preliminarūs matavimai	Magistralinių dujotiekių ir naftotiekių (produktotiekių) apsaugos zonos (III skyrius, penktasis skirsnis)	0,0188	Magistralinių dujotiekių ir naftotiekių (produktotiekių) apsaugos zonos (III skyrius, penktasis skirsnis)	0,0188	0,0188
738.	8496/0002:0009	8496-0002-0009	Šakių r. sav., Žvirgždaičių sen., Žėgliai	1996-09-18	Žemės ūkio	-	Preliminarūs matavimai	Magistralinių dujotiekių ir naftotiekių (produktotiekių) apsaugos zonos (III skyrius, penktasis skirsnis)	0,5100	Magistralinių dujotiekių ir naftotiekių (produktotiekių) apsaugos zonos (III skyrius, penktasis skirsnis)	0,5099	0,5100
739.	8496/0002:0175	4400-0818-9908	Šakių r. sav., Žvirgždaičių sen., Žėgliai	2006-03-21	Žemės ūkio	Kiti žemės ūkio paskirties žemės sklypai	Kadastriniai matavimai (LKS-94)	Magistralinių dujotiekių ir naftotiekių (produktotiekių) apsaugos zonos (III skyrius, penktasis skirsnis)	0,1736	Magistralinių dujotiekių ir naftotiekių (produktotiekių) apsaugos zonos (III skyrius, penktasis skirsnis)	0,1735	0,1736
740.	8496/0002:0014	8496-0002-0014	Šakių r. sav., Žvirgždaičių sen., Žėgliai	1996-09-24	Žemės ūkio	-	Preliminarūs matavimai	Magistralinių dujotiekių ir naftotiekių (produktotiekių) apsaugos zonos (III skyrius, penktasis skirsnis)	0,3024	Magistralinių dujotiekių ir naftotiekių (produktotiekių) apsaugos zonos (III skyrius, penktasis skirsnis)	0,3023	0,3024
741.	8496/0002:0202	4400-2309-4191	Šakių r. sav., Žvirgždaičių sen., Žėgliai	2012-02-27	Žemės ūkio	Kiti žemės ūkio paskirties žemės sklypai	Kadastriniai matavimai (LKS-94)	Magistralinių dujotiekių ir naftotiekių (produktotiekių) apsaugos zonos (III skyrius, penktasis skirsnis)	0,2108	Magistralinių dujotiekių ir naftotiekių (produktotiekių) apsaugos zonos (III skyrius, penktasis skirsnis)	0,2078	0,2078
742.	8496/0002:0086	8496-0002-0086	Šakių r. sav., Žvirgždaičių sen., Žėgliai	1998-09-04	Žemės ūkio	-	Preliminarūs matavimai	Magistralinių dujotiekių ir naftotiekių (produktotiekių) apsaugos zonos (III skyrius, penktasis skirsnis)	0,0000	Magistralinių dujotiekių ir naftotiekių (produktotiekių) apsaugos zonos (III skyrius, penktasis skirsnis)	0,8701	0,8701
743.	8496/0002:0099	8496-0002-0099	Šakių r. sav., Žvirgždaičių sen., Žėgliai	2001-08-23	Žemės ūkio	-	Preliminarūs matavimai	Magistralinių dujotiekių ir naftotiekių (produktotiekių) apsaugos zonos (III skyrius, penktasis skirsnis)	0,1800	Magistralinių dujotiekių ir naftotiekių (produktotiekių) apsaugos zonos (III skyrius, penktasis skirsnis)	0,1859	0,1859
744.	8496/0002:0149	4400-0519-0767	Šakių r. sav., Žvirgždaičių sen., Žėgliai	2005-02-07	Žemės ūkio	-	Preliminarūs matavimai	Magistralinių dujotiekių ir naftotiekių (produktotiekių) apsaugos zonos (III skyrius, penktasis skirsnis)	0,2700	Magistralinių dujotiekių ir naftotiekių (produktotiekių) apsaugos zonos (III skyrius, penktasis skirsnis)	0,1660	0,1660
Bendras žemės sklypų, kuriems planu nustatomos MD ir naftotiekių (produktotiekių) apsaugos zonos (III skyrius, penktasis skirsnis) (kodas 107) plotas, ha											**0,9697**	-
Bendras žemės sklypų, kuriems įregistruotos, bet planu tikslinamas MD ir naftotiekių (produktotiekių) apsaugos zonos (III skyrius, penktasis skirsnis) (kodas 107) plotas, ha											**505,8028**	-
Bendras žemės sklypų, kuriems nustatytos ir įregistruotos MD ir naftotiekių (produktotiekių) apsaugos zonos (III skyrius, penktasis skirsnis) (kodas 107) plotas, ha											**30,8932**	-

Eil. Nr.	Žemės sklypo kadastrinis numeris	Žemės sklypo unikalus numeris	Žemės sklypo adresas	Žemės sklypo suformavimo metai	Žemės sklypo paskirtis	Žemės sklypo naudojimo būdas	Žemės sklypo matavimų tipas	Esamos apsaugos zonos pavadinimas	Esamos apsaugos zonos plotas, ha	Planu nustatomos apsaugos zonos pavadinimas	Planu nustatomos apsaugos zonos plotas, ha	Įregistruotų ir Planu nustatomų apsaugos zonų bendras plotas, ha
<u>Bendras žemės sklypų, kuriems planu nustatomos elektros tinklų apsaugos zonos</u> (III skyrius, ketvirtasis skirsnis) (kodas 106) plotas, ha											**0,6116**	-

2 lentelė. Laisvos valstybinės žemės teritorijos, kuriose nustatomos MD ir elektros tinklų apsaugos zonos

Nesuformuoto žemės sklypo Eil. Nr.	Kadastro vietovė	Planuojamos apsaugos zonos pavadinimas	Planuojamos apsaugos zonos plotas, ha	Nesuformuoto žemės sklypo centro koordinatė		Nesuformuoto sklypo naudotojo vardas, pavardė/įmonės pavadinimas
				X	Y	
1VŽ	Kiduliai	Magistralinių dujotiekių ir naftotiekių (produktotiekių) apsaugos zonos (III skyrius, penktasis skirsnis)	1,3096	6106216,93	426301,18	Nacionalinė žemės tarnyba prie Aplinkos ministerijos
2VŽ	Kiduliai	Magistralinių dujotiekių ir naftotiekių (produktotiekių) apsaugos zonos (III skyrius, penktasis skirsnis)	0,9565	6105625,17	426597,22	Nacionalinė žemės tarnyba prie Aplinkos ministerijos
		Elektros tinklų apsaugos zonos (III skyrius ketvirtasis skirsnis)	0,0003	6105625,17	426597,22	Nacionalinė žemės tarnyba prie Aplinkos ministerijos
3VŽ	Kiduliai	Magistralinių dujotiekių ir naftotiekių (produktotiekių) apsaugos zonos (III skyrius, penktasis skirsnis)	0,0473	6105307,09	427380,75	Nacionalinė žemės tarnyba prie Aplinkos ministerijos
4VŽ	Kiduliai	Magistralinių dujotiekių ir naftotiekių (produktotiekių) apsaugos zonos (III skyrius, penktasis skirsnis)	0,0257	6105226,87	427503,87	Nacionalinė žemės tarnyba prie Aplinkos ministerijos
		Elektros tinklų apsaugos zonos (III skyrius ketvirtasis skirsnis)	0,0016	6105226,87	427503,87	Nacionalinė žemės tarnyba prie Aplinkos ministerijos
5VŽ	Kiduliai	Magistralinių dujotiekių ir naftotiekių (produktotiekių) apsaugos zonos (III skyrius, penktasis skirsnis)	0,0603	6104871,98	427778,32	Nacionalinė žemės tarnyba prie Aplinkos ministerijos
6VŽ	Kiduliai	Magistralinių dujotiekių ir naftotiekių (produktotiekių) apsaugos zonos (III skyrius, penktasis skirsnis)	0,0953	6104666,37	428263,54	Nacionalinė žemės tarnyba prie Aplinkos ministerijos
		Elektros tinklų apsaugos zonos (III skyrius ketvirtasis skirsnis)	0,0000	6104666,37	428263,54	Nacionalinė žemės tarnyba prie Aplinkos ministerijos
7VŽ	Kiduliai	Magistralinių dujotiekių ir naftotiekių (produktotiekių) apsaugos zonos (III skyrius, penktasis skirsnis)	0,0446	6103871,69	429243,77	Nacionalinė žemės tarnyba prie Aplinkos ministerijos
8VŽ	Kiduliai	Magistralinių dujotiekių ir naftotiekių (produktotiekių) apsaugos zonos (III skyrius, penktasis skirsnis)	0,0985	6103459,03	429780,93	Nacionalinė žemės tarnyba prie Aplinkos ministerijos
9VŽ	Kiduliai	Magistralinių dujotiekių ir naftotiekių (produktotiekių) apsaugos zonos (III skyrius, penktasis skirsnis)	0,0608	6103047,25	430324,71	Nacionalinė žemės tarnyba prie Aplinkos ministerijos
10VŽ	Daukantiškiai	Magistralinių dujotiekių ir naftotiekių (produktotiekių) apsaugos zonos (III skyrius, penktasis skirsnis)	0,0345	6102957,35	430449,93	Nacionalinė žemės tarnyba prie Aplinkos ministerijos
11VŽ	Daukantiškiai	Magistralinių dujotiekių ir naftotiekių (produktotiekių) apsaugos zonos (III skyrius, penktasis skirsnis)	0,0227	6102313,94	431272,03	Nacionalinė žemės tarnyba prie Aplinkos ministerijos
12VŽ	Daukantiškiai	Magistralinių dujotiekių ir naftotiekių (produktotiekių) apsaugos zonos (III skyrius, penktasis skirsnis)	0,0722	6101887,60	431681,96	Nacionalinė žemės tarnyba prie Aplinkos ministerijos
13VŽ	Daukantiškiai	Magistralinių dujotiekių ir naftotiekių (produktotiekių) apsaugos zonos (III skyrius, penktasis skirsnis)	0,0046	6101826,88	431774,54	Nacionalinė žemės tarnyba prie Aplinkos ministerijos
14VŽ	Daukantiškiai	Magistralinių dujotiekių ir naftotiekių (produktotiekių) apsaugos zonos (III skyrius, penktasis skirsnis)	0,0529	6101543,46	432040,54	Nacionalinė žemės tarnyba prie Aplinkos ministerijos
15VŽ	Voveriai	Magistralinių dujotiekių ir naftotiekių (produktotiekių) apsaugos zonos (III skyrius, penktasis skirsnis)	0,0395	6100496,56	432922,06	Nacionalinė žemės tarnyba prie Aplinkos ministerijos
16VŽ	Voveriai	Magistralinių dujotiekių ir naftotiekių (produktotiekių) apsaugos zonos (III skyrius, penktasis skirsnis)	0,2916	6100422,14	432990,06	Nacionalinė žemės tarnyba prie Aplinkos ministerijos
17VŽ	Voveriai	Magistralinių dujotiekių ir naftotiekių (produktotiekių) apsaugos zonos (III skyrius, penktasis skirsnis)	0,0537	6099883,86	433511,93	Nacionalinė žemės tarnyba prie Aplinkos ministerijos
18VŽ	Voveriai	Magistralinių dujotiekių ir naftotiekių (produktotiekių) apsaugos zonos (III skyrius, penktasis skirsnis)	0,0987	6099752,07	433675,26	Nacionalinė žemės tarnyba prie Aplinkos ministerijos
19VŽ	Voveriai	Magistralinių dujotiekių ir naftotiekių (produktotiekių) apsaugos zonos (III skyrius, penktasis skirsnis)	0,0120	6099740,83	433695,25	Nacionalinė žemės tarnyba prie Aplinkos ministerijos
20VŽ	Voveriai	Magistralinių dujotiekių ir naftotiekių (produktotiekių) apsaugos zonos (III skyrius, penktasis skirsnis)	0,2028	6099431,77	434155,95	Nacionalinė žemės tarnyba prie Aplinkos ministerijos
21VŽ	Daukantiškiai	Magistralinių dujotiekių ir naftotiekių (produktotiekių) apsaugos zonos (III skyrius, penktasis skirsnis)	0,0642	6099210,85	434392,37	Nacionalinė žemės tarnyba prie Aplinkos ministerijos
22VŽ	Daukantiškiai	Magistralinių dujotiekių ir naftotiekių (produktotiekių) apsaugos zonos (III skyrius, penktasis skirsnis)	0,0449	6098893,21	434730,40	Nacionalinė žemės tarnyba prie Aplinkos ministerijos
23VŽ	Ritiniai	Magistralinių dujotiekių ir naftotiekių (produktotiekių) apsaugos zonos (III skyrius, penktasis skirsnis)	0,2688	6096970,61	435371,14	Nacionalinė žemės tarnyba prie Aplinkos ministerijos

Nesuformuoto žemės sklypo Eil. Nr.	Kadastro vietovė	Planuojamos apsaugos zonos pavadinimas	Planuojamos apsaugos zonos plotas, ha	Nesuformuoto žemės sklypo centro koordinatė		Nesuformuoto sklypo naudotojo vardas, pavardė/įmonės pavadinimas
				X	Y	
24VŽ	Ritiniai	Magistralinių dujotiekių ir naftotiekių (produktotiekių) apsaugos zonos (III skyrius, penktasis skirsnis)	0,0543	6096351,28	435457,37	Nacionalinė žemės tarnyba prie Aplinkos ministerijos
25VŽ	Ritiniai	Magistralinių dujotiekių ir naftotiekių (produktotiekių) apsaugos zonos (III skyrius, penktasis skirsnis)	0,0330	6095815,43	435727,33	Nacionalinė žemės tarnyba prie Aplinkos ministerijos
26VŽ	Giedručiai	Magistralinių dujotiekių ir naftotiekių (produktotiekių) apsaugos zonos (III skyrius, penktasis skirsnis)	0,0336	6094268,30	435075,65	Nacionalinė žemės tarnyba prie Aplinkos ministerijos
27VŽ	Giedručiai	Magistralinių dujotiekių ir naftotiekių (produktotiekių) apsaugos zonos (III skyrius, penktasis skirsnis)	0,0258	6093963,62	435029,85	Nacionalinė žemės tarnyba prie Aplinkos ministerijos
28VŽ	Giedručiai	Magistralinių dujotiekių ir naftotiekių (produktotiekių) apsaugos zonos (III skyrius, penktasis skirsnis)	0,4852	6093543,33	434973,86	Nacionalinė žemės tarnyba prie Aplinkos ministerijos
29VŽ	Giedručiai	Magistralinių dujotiekių ir naftotiekių (produktotiekių) apsaugos zonos (III skyrius, penktasis skirsnis)	0,0566	6093399,75	434973,11	Nacionalinė žemės tarnyba prie Aplinkos ministerijos
30VŽ	Giedručiai	Magistralinių dujotiekių ir naftotiekių (produktotiekių) apsaugos zonos (III skyrius, penktasis skirsnis)	0,0745	6092822,57	434970,89	Nacionalinė žemės tarnyba prie Aplinkos ministerijos
31VŽ	Giedručiai	Magistralinių dujotiekių ir naftotiekių (produktotiekių) apsaugos zonos (III skyrius, penktasis skirsnis)	0,0394	6092410,33	434976,13	Nacionalinė žemės tarnyba prie Aplinkos ministerijos
32VŽ	Slavikai	Magistralinių dujotiekių ir naftotiekių (produktotiekių) apsaugos zonos (III skyrius, penktasis skirsnis)	0,5879	6089600,57	420949,01	Nacionalinė žemės tarnyba prie Aplinkos ministerijos
33VŽ	Slavikai	Magistralinių dujotiekių ir naftotiekių (produktotiekių) apsaugos zonos (III skyrius, penktasis skirsnis)	0,0400	6089899,29	421402,08	Nacionalinė žemės tarnyba prie Aplinkos ministerijos
34VŽ	Slavikai	Magistralinių dujotiekių ir naftotiekių (produktotiekių) apsaugos zonos (III skyrius, penktasis skirsnis)	0,0473	6089883,48	421626,88	Nacionalinė žemės tarnyba prie Aplinkos ministerijos
35VŽ	Slavikai	Magistralinių dujotiekių ir naftotiekių (produktotiekių) apsaugos zonos (III skyrius, penktasis skirsnis)	0,0277	6089770,76	421835,27	Nacionalinė žemės tarnyba prie Aplinkos ministerijos
36VŽ	Slavikai	Magistralinių dujotiekių ir naftotiekių (produktotiekių) apsaugos zonos (III skyrius, penktasis skirsnis)	0,0286	6089691,62	422101,48	Nacionalinė žemės tarnyba prie Aplinkos ministerijos
37VŽ	Slavikai	Magistralinių dujotiekių ir naftotiekių (produktotiekių) apsaugos zonos (III skyrius, penktasis skirsnis)	0,0944	6089659,11	422229,53	Nacionalinė žemės tarnyba prie Aplinkos ministerijos
		Elektros tinklų apsaugos zonos (III skyrius ketvirtasis skirsnis)	0,0000	6089659,11	422229,53	Nacionalinė žemės tarnyba prie Aplinkos ministerijos
38VŽ	Slavikai	Magistralinių dujotiekių ir naftotiekių (produktotiekių) apsaugos zonos (III skyrius, penktasis skirsnis)	0,0801	6089245,20	423055,91	Nacionalinė žemės tarnyba prie Aplinkos ministerijos
		Elektros tinklų apsaugos zonos (III skyrius ketvirtasis skirsnis)	0,0049	6089245,20	423055,91	Nacionalinė žemės tarnyba prie Aplinkos ministerijos
39VŽ	Slavikai	Magistralinių dujotiekių ir naftotiekių (produktotiekių) apsaugos zonos (III skyrius, penktasis skirsnis)	0,0216	6089107,99	423199,33	Nacionalinė žemės tarnyba prie Aplinkos ministerijos
40VŽ	Slavikai	Magistralinių dujotiekių ir naftotiekių (produktotiekių) apsaugos zonos (III skyrius, penktasis skirsnis)	0,0188	6089147,24	423235,86	Nacionalinė žemės tarnyba prie Aplinkos ministerijos
41VŽ	Slavikai	Magistralinių dujotiekių ir naftotiekių (produktotiekių) apsaugos zonos (III skyrius, penktasis skirsnis)	0,0428	6088853,49	423513,96	Nacionalinė žemės tarnyba prie Aplinkos ministerijos
42VŽ	Slavikai	Magistralinių dujotiekių ir naftotiekių (produktotiekių) apsaugos zonos (III skyrius, penktasis skirsnis)	0,0355	6089041,39	423676,64	Nacionalinė žemės tarnyba prie Aplinkos ministerijos
43VŽ	Slavikai	Magistralinių dujotiekių ir naftotiekių (produktotiekių) apsaugos zonos (III skyrius, penktasis skirsnis)	0,0452	6088501,53	424046,50	Nacionalinė žemės tarnyba prie Aplinkos ministerijos
		Elektros tinklų apsaugos zonos (III skyrius ketvirtasis skirsnis)	0,0006	6088501,53	424046,50	Nacionalinė žemės tarnyba prie Aplinkos ministerijos
44VŽ	Slavikai	Magistralinių dujotiekių ir naftotiekių (produktotiekių) apsaugos zonos (III skyrius, penktasis skirsnis)	0,0363	6088473,63	424362,74	Nacionalinė žemės tarnyba prie Aplinkos ministerijos
45VŽ	Išdagai	Magistralinių dujotiekių ir naftotiekių (produktotiekių) apsaugos zonos (III skyrius, penktasis skirsnis)	0,0597	6088874,55	427274,52	Nacionalinė žemės tarnyba prie Aplinkos ministerijos
46VŽ	Išdagai	Magistralinių dujotiekių ir naftotiekių (produktotiekių) apsaugos zonos (III skyrius, penktasis skirsnis)	0,3566	6089254,06	427034,81	Nacionalinė žemės tarnyba prie Aplinkos ministerijos
		Elektros tinklų apsaugos zonos (III skyrius ketvirtasis skirsnis)	0,0003	6089254,06	427034,81	Nacionalinė žemės tarnyba prie Aplinkos ministerijos

Nesuformuoto žemės sklypo Eil. Nr.	Kadastro vietovė	Planuojamos apsaugos zonos pavadinimas	Planuojamos apsaugos zonos plotas, ha	Nesuformuoto žemės sklypo centro koordinatė		Nesuformuoto sklypo naudotojo vardas, pavardė/įmonės pavadinimas
				X	Y	
47VŽ	Išdagai	Magistralinių dujotiekių ir naftotiekių (produktotiekių) apsaugos zonos (III skyrius, penktasis skirsnis)	0,0588	6089070,08	427978,18	Nacionalinė žemės tarnyba prie Aplinkos ministerijos
48VŽ	Išdagai	Magistralinių dujotiekių ir naftotiekių (produktotiekių) apsaugos zonos (III skyrius, penktasis skirsnis)	0,0662	6089146,96	428376,34	Nacionalinė žemės tarnyba prie Aplinkos ministerijos
49VŽ	Išdagai	Magistralinių dujotiekių ir naftotiekių (produktotiekių) apsaugos zonos (III skyrius, penktasis skirsnis)	0,0767	6089201,66	428744,10	Nacionalinė žemės tarnyba prie Aplinkos ministerijos
50VŽ	Išdagai	Magistralinių dujotiekių ir naftotiekių (produktotiekių) apsaugos zonos (III skyrius, penktasis skirsnis)	0,0866	6089851,35	429664,79	Nacionalinė žemės tarnyba prie Aplinkos ministerijos
		Elektros tinklų apsaugos zonos (III skyrius ketvirtasis skirsnis)	0,0001	6089851,35	429664,79	Nacionalinė žemės tarnyba prie Aplinkos ministerijos
51VŽ	Išdagai	Magistralinių dujotiekių ir naftotiekių (produktotiekių) apsaugos zonos (III skyrius, penktasis skirsnis)	0,0499	6089266,40	432216,07	Nacionalinė žemės tarnyba prie Aplinkos ministerijos
52VŽ	Išdagai	Magistralinių dujotiekių ir naftotiekių (produktotiekių) apsaugos zonos (III skyrius, penktasis skirsnis)	0,5164	6089300,58	433073,42	Nacionalinė žemės tarnyba prie Aplinkos ministerijos
53VŽ	Išdagai	Magistralinių dujotiekių ir naftotiekių (produktotiekių) apsaugos zonos (III skyrius, penktasis skirsnis)	0,5013	6089121,86	433957,38	Nacionalinė žemės tarnyba prie Aplinkos ministerijos
54VŽ	Giedručiai	Magistralinių dujotiekių ir naftotiekių (produktotiekių) apsaugos zonos (III skyrius, penktasis skirsnis)	0,0940	6088768,96	435221,30	Nacionalinė žemės tarnyba prie Aplinkos ministerijos
		Elektros tinklų apsaugos zonos (III skyrius ketvirtasis skirsnis)	0,0580	6088768,96	435221,30	Nacionalinė žemės tarnyba prie Aplinkos ministerijos
55VŽ	Giedručiai	Elektros tinklų apsaugos zonos (III skyrius ketvirtasis skirsnis)	0,0036	6089101,64	435425,04	Nacionalinė žemės tarnyba prie Aplinkos ministerijos
56VŽ	Giedručiai	Magistralinių dujotiekių ir naftotiekių (produktotiekių) apsaugos zonos (III skyrius, penktasis skirsnis)	0,0092	6091865,94	434951,72	Nacionalinė žemės tarnyba prie Aplinkos ministerijos
57VŽ	Giedručiai	Magistralinių dujotiekių ir naftotiekių (produktotiekių) apsaugos zonos (III skyrius, penktasis skirsnis)	0,1415	6091613,85	434818,57	Nacionalinė žemės tarnyba prie Aplinkos ministerijos
58VŽ	Giedručiai	Magistralinių dujotiekių ir naftotiekių (produktotiekių) apsaugos zonos (III skyrius, penktasis skirsnis)	0,0232	6091143,36	434848,05	Nacionalinė žemės tarnyba prie Aplinkos ministerijos
59VŽ	Duobiškiai	Magistralinių dujotiekių ir naftotiekių (produktotiekių) apsaugos zonos (III skyrius, penktasis skirsnis)	0,0632	6090768,10	435089,44	Nacionalinė žemės tarnyba prie Aplinkos ministerijos
60VŽ	Duobiškiai	Magistralinių dujotiekių ir naftotiekių (produktotiekių) apsaugos zonos (III skyrius, penktasis skirsnis)	0,0521	6090671,13	435145,63	Nacionalinė žemės tarnyba prie Aplinkos ministerijos
61VŽ	Giedručiai	Magistralinių dujotiekių ir naftotiekių (produktotiekių) apsaugos zonos (III skyrius, penktasis skirsnis)	0,0601	6090447,08	435790,22	Nacionalinė žemės tarnyba prie Aplinkos ministerijos
62VŽ	Giedručiai	Magistralinių dujotiekių ir naftotiekių (produktotiekių) apsaugos zonos (III skyrius, penktasis skirsnis)	0,0244	6090341,62	436166,90	Nacionalinė žemės tarnyba prie Aplinkos ministerijos
63VŽ	Giedručiai	Magistralinių dujotiekių ir naftotiekių (produktotiekių) apsaugos zonos (III skyrius, penktasis skirsnis)	0,1685	6090290,75	436426,08	Nacionalinė žemės tarnyba prie Aplinkos ministerijos
64VŽ	Giedručiai	Magistralinių dujotiekių ir naftotiekių (produktotiekių) apsaugos zonos (III skyrius, penktasis skirsnis)	0,0641	6090207,33	436515,66	Nacionalinė žemės tarnyba prie Aplinkos ministerijos
65VŽ	Giedručiai	Magistralinių dujotiekių ir naftotiekių (produktotiekių) apsaugos zonos (III skyrius, penktasis skirsnis)	0,0740	6090153,94	436593,22	Nacionalinė žemės tarnyba prie Aplinkos ministerijos
66VŽ	Giedručiai	Magistralinių dujotiekių ir naftotiekių (produktotiekių) apsaugos zonos (III skyrius, penktasis skirsnis)	0,1380	6088502,55	436192,42	Nacionalinė žemės tarnyba prie Aplinkos ministerijos
67VŽ	Giedručiai	Magistralinių dujotiekių ir naftotiekių (produktotiekių) apsaugos zonos (III skyrius, penktasis skirsnis)	0,0001	6088419,38	436415,24	Nacionalinė žemės tarnyba prie Aplinkos ministerijos
68VŽ	Išdagai	Magistralinių dujotiekių ir naftotiekių (produktotiekių) apsaugos zonos (III skyrius, penktasis skirsnis)	0,0554	6088334,78	436980,64	Nacionalinė žemės tarnyba prie Aplinkos ministerijos
69VŽ	Išdagai	Magistralinių dujotiekių ir naftotiekių (produktotiekių) apsaugos zonos (III skyrius, penktasis skirsnis)	0,0519	6088214,71	437557,20	Nacionalinė žemės tarnyba prie Aplinkos ministerijos
70VŽ	Giedručiai	Magistralinių dujotiekių ir naftotiekių (produktotiekių) apsaugos zonos (III skyrius, penktasis skirsnis)	0,0359	6089687,88	437036,42	Nacionalinė žemės tarnyba prie Aplinkos ministerijos
71VŽ	Giedručiai	Magistralinių dujotiekių ir naftotiekių (produktotiekių) apsaugos zonos (III skyrius, penktasis skirsnis)	0,1046	6089382,06	437299,22	Nacionalinė žemės tarnyba prie Aplinkos ministerijos

Nesuformuoto žemės sklypo Eil. Nr.	Kadastro vietovė	Planuojamos apsaugos zonos pavadinimas	Planuojamos apsaugos zonos plotas, ha	Nesuformuoto žemės sklypo centro koordinatė		Nesuformuoto sklypo naudotojo vardas, pavardė/įmonės pavadinimas
				X	Y	
72VŽ	Giedručiai	Magistralinių dujotiekių ir naftotiekių (produktotiekių) apsaugos zonos (III skyrius, penktasis skirsnis)	0,0465	6089080,13	437564,32	Nacionalinė žemės tarnyba prie Aplinkos ministerijos
73VŽ	Giedručiai	Magistralinių dujotiekių ir naftotiekių (produktotiekių) apsaugos zonos (III skyrius, penktasis skirsnis)	0,0696	6088864,93	437747,67	Nacionalinė žemės tarnyba prie Aplinkos ministerijos
74VŽ	Girėnai	Magistralinių dujotiekių ir naftotiekių (produktotiekių) apsaugos zonos (III skyrius, penktasis skirsnis)	0,0468	6088143,28	438252,22	Nacionalinė žemės tarnyba prie Aplinkos ministerijos
		Elektros tinklų apsaugos zonos (III skyrius ketvirtasis skirsnis)	0,0007	6088143,28	438252,22	Nacionalinė žemės tarnyba prie Aplinkos ministerijos
75VŽ	Išdagai	Magistralinių dujotiekių ir naftotiekių (produktotiekių) apsaugos zonos (III skyrius, penktasis skirsnis)	0,0100	6088033,65	438304,38	Nacionalinė žemės tarnyba prie Aplinkos ministerijos
76VŽ	Išdagai	Magistralinių dujotiekių ir naftotiekių (produktotiekių) apsaugos zonos (III skyrius, penktasis skirsnis)	0,1062	6087966,03	439082,60	Nacionalinė žemės tarnyba prie Aplinkos ministerijos
77VŽ	Išdagai	Magistralinių dujotiekių ir naftotiekių (produktotiekių) apsaugos zonos (III skyrius, penktasis skirsnis)	0,4402	6087182,86	439141,18	Nacionalinė žemės tarnyba prie Aplinkos ministerijos
78VŽ	Girėnai	Magistralinių dujotiekių ir naftotiekių (produktotiekių) apsaugos zonos (III skyrius, penktasis skirsnis)	0,1512	6088133,16	439903,79	Nacionalinė žemės tarnyba prie Aplinkos ministerijos
		Elektros tinklų apsaugos zonos (III skyrius ketvirtasis skirsnis)	0,0205	6088133,16	439903,79	Nacionalinė žemės tarnyba prie Aplinkos ministerijos
79VŽ	Girėnai	Magistralinių dujotiekių ir naftotiekių (produktotiekių) apsaugos zonos (III skyrius, penktasis skirsnis)	0,3919	6088335,01	439860,06	Nacionalinė žemės tarnyba prie Aplinkos ministerijos
		Elektros tinklų apsaugos zonos (III skyrius ketvirtasis skirsnis)	0,0113	6088335,01	439860,06	Nacionalinė žemės tarnyba prie Aplinkos ministerijos
80VŽ	Girėnai	Magistralinių dujotiekių ir naftotiekių (produktotiekių) apsaugos zonos (III skyrius, penktasis skirsnis)	0,1691	6088300,88	441844,82	Nacionalinė žemės tarnyba prie Aplinkos ministerijos
81VŽ	Lukšiai	Magistralinių dujotiekių ir naftotiekių (produktotiekių) apsaugos zonos (III skyrius, penktasis skirsnis)	0,0599	6088131,02	442745,14	Nacionalinė žemės tarnyba prie Aplinkos ministerijos
82VŽ	Lukšiai	Magistralinių dujotiekių ir naftotiekių (produktotiekių) apsaugos zonos (III skyrius, penktasis skirsnis)	0,1117	6087977,37	443270,26	Nacionalinė žemės tarnyba prie Aplinkos ministerijos
		Elektros tinklų apsaugos zonos (III skyrius ketvirtasis skirsnis)	0,0033	6087977,37	443270,26	Nacionalinė žemės tarnyba prie Aplinkos ministerijos
83VŽ	Lukšiai	Magistralinių dujotiekių ir naftotiekių (produktotiekių) apsaugos zonos (III skyrius, penktasis skirsnis)	0,3750	6087919,87	443382,65	Nacionalinė žemės tarnyba prie Aplinkos ministerijos
84VŽ	Lukšiai	Magistralinių dujotiekių ir naftotiekių (produktotiekių) apsaugos zonos (III skyrius, penktasis skirsnis)	0,0003	6087756,29	443552,93	Nacionalinė žemės tarnyba prie Aplinkos ministerijos
85VŽ	Lukšiai	Magistralinių dujotiekių ir naftotiekių (produktotiekių) apsaugos zonos (III skyrius, penktasis skirsnis)	0,0788	6087523,75	444054,81	Nacionalinė žemės tarnyba prie Aplinkos ministerijos
		Elektros tinklų apsaugos zonos (III skyrius ketvirtasis skirsnis)	0,0006	6087523,75	444054,81	Nacionalinė žemės tarnyba prie Aplinkos ministerijos
86VŽ	Lukšiai	Magistralinių dujotiekių ir naftotiekių (produktotiekių) apsaugos zonos (III skyrius, penktasis skirsnis)	0,0489	6087171,57	445010,06	Nacionalinė žemės tarnyba prie Aplinkos ministerijos
87VŽ	Lukšiai	Magistralinių dujotiekių ir naftotiekių (produktotiekių) apsaugos zonos (III skyrius, penktasis skirsnis)	0,0871	6087027,61	445811,05	Nacionalinė žemės tarnyba prie Aplinkos ministerijos
88VŽ	Lukšiai	Magistralinių dujotiekių ir naftotiekių (produktotiekių) apsaugos zonos (III skyrius, penktasis skirsnis)	0,0000	6087042,87	447304,10	Nacionalinė žemės tarnyba prie Aplinkos ministerijos
89VŽ	Lukšiai	Elektros tinklų apsaugos zonos (III skyrius ketvirtasis skirsnis)	0,0020	6086736,48	447250,07	Nacionalinė žemės tarnyba prie Aplinkos ministerijos
90VŽ	Lukšiai	Magistralinių dujotiekių ir naftotiekių (produktotiekių) apsaugos zonos (III skyrius, penktasis skirsnis)	0,0369	6087047,23	447573,16	Nacionalinė žemės tarnyba prie Aplinkos ministerijos
91VŽ	Lukšiai	Magistralinių dujotiekių ir naftotiekių (produktotiekių) apsaugos zonos (III skyrius, penktasis skirsnis)	0,0741	6087026,51	448121,78	Nacionalinė žemės tarnyba prie Aplinkos ministerijos
92VŽ	Lukšiai	Magistralinių dujotiekių ir naftotiekių (produktotiekių) apsaugos zonos (III skyrius, penktasis skirsnis)	1,7893	6087126,27	448773,03	Nacionalinė žemės tarnyba prie Aplinkos ministerijos
93VŽ	Lukšiai	Magistralinių dujotiekių ir naftotiekių (produktotiekių) apsaugos zonos (III skyrius, penktasis skirsnis)	0,1229	6087741,83	449426,60	Nacionalinė žemės tarnyba prie Aplinkos ministerijos
		Elektros tinklų apsaugos zonos (III skyrius ketvirtasis skirsnis)	0,0003	6087741,83	449426,60	Nacionalinė žemės tarnyba prie Aplinkos ministerijos

Nesuformuoto žemės sklypo Eil. Nr.	Kadastro vietovė	Planuojamos apsaugos zonos pavadinimas	Planuojamos apsaugos zonos plotas, ha	Nesuformuoto žemės sklypo centro koordinatė		Nesuformuoto sklypo naudotojo vardas, pavardė/įmonės pavadinimas
				X	Y	
94VŽ	Lukšiai	Magistralinių dujotiekių ir naftotiekių (produktotiekių) apsaugos zonos (III skyrius, penktasis skirsnis)	0,9677	6088280,89	450000,38	Nacionalinė žemės tarnyba prie Aplinkos ministerijos
		Elektros tinklų apsaugos zonos (III skyrius ketvirtasis skirsnis)	0,0003	6088280,89	450000,38	Nacionalinė žemės tarnyba prie Aplinkos ministerijos
95VŽ	Liepalotai	Magistralinių dujotiekių ir naftotiekių (produktotiekių) apsaugos zonos (III skyrius, penktasis skirsnis)	0,5266	6088313,21	450536,10	Nacionalinė žemės tarnyba prie Aplinkos ministerijos
		Elektros tinklų apsaugos zonos (III skyrius ketvirtasis skirsnis)	0,0071	6088313,21	450536,10	Nacionalinė žemės tarnyba prie Aplinkos ministerijos
96VŽ	Liepalotai	Magistralinių dujotiekių ir naftotiekių (produktotiekių) apsaugos zonos (III skyrius, penktasis skirsnis)	0,0355	6088439,29	451188,42	Nacionalinė žemės tarnyba prie Aplinkos ministerijos
97VŽ	Liepalotai	Magistralinių dujotiekių ir naftotiekių (produktotiekių) apsaugos zonos (III skyrius, penktasis skirsnis)	0,7039	6088787,14	451600,94	Nacionalinė žemės tarnyba prie Aplinkos ministerijos
98VŽ	Liepalotai	Magistralinių dujotiekių ir naftotiekių (produktotiekių) apsaugos zonos (III skyrius, penktasis skirsnis)	0,0000	6088895,83	451731,29	Nacionalinė žemės tarnyba prie Aplinkos ministerijos
99VŽ	Liepalotai	Magistralinių dujotiekių ir naftotiekių (produktotiekių) apsaugos zonos (III skyrius, penktasis skirsnis)	0,0999	6088991,43	451801,22	Nacionalinė žemės tarnyba prie Aplinkos ministerijos
100VŽ	Liepalotai	Magistralinių dujotiekių ir naftotiekių (produktotiekių) apsaugos zonos (III skyrius, penktasis skirsnis)	0,8364	6089124,60	451917,67	Nacionalinė žemės tarnyba prie Aplinkos ministerijos
101VŽ	Liepalotai	Magistralinių dujotiekių ir naftotiekių (produktotiekių) apsaugos zonos (III skyrius, penktasis skirsnis)	0,0987	6089278,76	452185,39	Nacionalinė žemės tarnyba prie Aplinkos ministerijos
		Elektros tinklų apsaugos zonos (III skyrius ketvirtasis skirsnis)	0,0001	6089278,76	452185,39	Nacionalinė žemės tarnyba prie Aplinkos ministerijos
102VŽ	Liepalotai	Magistralinių dujotiekių ir naftotiekių (produktotiekių) apsaugos zonos (III skyrius, penktasis skirsnis)	0,1712	6089281,57	452716,69	Nacionalinė žemės tarnyba prie Aplinkos ministerijos
103VŽ	Liepalotai	Magistralinių dujotiekių ir naftotiekių (produktotiekių) apsaugos zonos (III skyrius, penktasis skirsnis)	0,0225	6089275,22	453283,22	Nacionalinė žemės tarnyba prie Aplinkos ministerijos
104VŽ	Liepalotai	Magistralinių dujotiekių ir naftotiekių (produktotiekių) apsaugos zonos (III skyrius, penktasis skirsnis)	0,0431	6089461,88	453708,21	Nacionalinė žemės tarnyba prie Aplinkos ministerijos
105VŽ	Liepalotai	Magistralinių dujotiekių ir naftotiekių (produktotiekių) apsaugos zonos (III skyrius, penktasis skirsnis)	0,1564	6089773,62	454220,55	Nacionalinė žemės tarnyba prie Aplinkos ministerijos
		Elektros tinklų apsaugos zonos (III skyrius ketvirtasis skirsnis)	0,0003	6089773,62	454220,55	Nacionalinė žemės tarnyba prie Aplinkos ministerijos
106VŽ	Liepalotai	Magistralinių dujotiekių ir naftotiekių (produktotiekių) apsaugos zonos (III skyrius, penktasis skirsnis)	0,0839	6089861,88	454521,67	Nacionalinė žemės tarnyba prie Aplinkos ministerijos
107VŽ	Liepalotai	Magistralinių dujotiekių ir naftotiekių (produktotiekių) apsaugos zonos (III skyrius, penktasis skirsnis)	0,0385	6090045,44	455168,52	Nacionalinė žemės tarnyba prie Aplinkos ministerijos
		Elektros tinklų apsaugos zonos (III skyrius ketvirtasis skirsnis)	0,0002	6090045,44	455168,52	Nacionalinė žemės tarnyba prie Aplinkos ministerijos
108VŽ	Liepalotai	Magistralinių dujotiekių ir naftotiekių (produktotiekių) apsaugos zonos (III skyrius, penktasis skirsnis)	0,0014	6090261,81	455877,93	Nacionalinė žemės tarnyba prie Aplinkos ministerijos
109VŽ	Gerdžiai	Magistralinių dujotiekių ir naftotiekių (produktotiekių) apsaugos zonos (III skyrius, penktasis skirsnis)	0,0000	6090295,96	456038,43	Nacionalinė žemės tarnyba prie Aplinkos ministerijos
110VŽ	Gerdžiai	Magistralinių dujotiekių ir naftotiekių (produktotiekių) apsaugos zonos (III skyrius, penktasis skirsnis)	2,1098	6090438,37	456619,24	Nacionalinė žemės tarnyba prie Aplinkos ministerijos
		Elektros tinklų apsaugos zonos (III skyrius ketvirtasis skirsnis)	0,0011	6090438,37	456619,24	Nacionalinė žemės tarnyba prie Aplinkos ministerijos
111VŽ	Gerdžiai	Magistralinių dujotiekių ir naftotiekių (produktotiekių) apsaugos zonos (III skyrius, penktasis skirsnis)	0,0666	6090440,36	457622,46	Nacionalinė žemės tarnyba prie Aplinkos ministerijos
112VŽ	Gerdžiai	Magistralinių dujotiekių ir naftotiekių (produktotiekių) apsaugos zonos (III skyrius, penktasis skirsnis)	0,1836	6090666,06	457808,53	Nacionalinė žemės tarnyba prie Aplinkos ministerijos
		Elektros tinklų apsaugos zonos (III skyrius ketvirtasis skirsnis)	0,0002	6090666,06	457808,53	Nacionalinė žemės tarnyba prie Aplinkos ministerijos
113VŽ	Gerdžiai	Magistralinių dujotiekių ir naftotiekių (produktotiekių) apsaugos zonos (III skyrius, penktasis skirsnis)	0,0500	6091834,31	459971,31	Nacionalinė žemės tarnyba prie Aplinkos ministerijos
114VŽ	Lekėčiai	Magistralinių dujotiekių ir naftotiekių (produktotiekių) apsaugos zonos (III skyrius, penktasis skirsnis)	0,0013	6093169,77	468017,79	Nacionalinė žemės tarnyba prie Aplinkos ministerijos

Nesuformuoto žemės sklypo Eil. Nr.	Kadastro vietovė	Planuojamos apsaugos zonos pavadinimas	Planuojamos apsaugos zonos plotas, ha	Nesuformuoto žemės sklypo centro koordinatė		Nesuformuoto sklypo naudotojo vardas, pavardė/įmonės pavadinimas
				X	Y	
115VŽ	Lekėčiai	Magistralinių dujotiekių ir naftotiekių (produktotiekių) apsaugos zonos (III skyrius, penktasis skirsnis)	0,0751	6093118,94	468014,87	Nacionalinė žemės tarnyba prie Aplinkos ministerijos
116VŽ	Išdagai	Magistralinių dujotiekių ir naftotiekių (produktotiekių) apsaugos zonos (III skyrius, penktasis skirsnis)	0,0058	6086732,51	438999,83	Nacionalinė žemės tarnyba prie Aplinkos ministerijos
117VŽ	Išdagai	Magistralinių dujotiekių ir naftotiekių (produktotiekių) apsaugos zonos (III skyrius, penktasis skirsnis)	0,0167	6086595,80	438988,54	Nacionalinė žemės tarnyba prie Aplinkos ministerijos
118VŽ	Išdagai	Magistralinių dujotiekių ir naftotiekių (produktotiekių) apsaugos zonos (III skyrius, penktasis skirsnis)	0,0337	6086233,60	438939,83	Nacionalinė žemės tarnyba prie Aplinkos ministerijos
119VŽ	Išdagai	Magistralinių dujotiekių ir naftotiekių (produktotiekių) apsaugos zonos (III skyrius, penktasis skirsnis)	0,0916	6085806,16	438943,63	Nacionalinė žemės tarnyba prie Aplinkos ministerijos
120VŽ	Veršiai	Magistralinių dujotiekių ir naftotiekių (produktotiekių) apsaugos zonos (III skyrius, penktasis skirsnis)	0,0617	6084456,51	439016,29	Nacionalinė žemės tarnyba prie Aplinkos ministerijos
121VŽ	Veršiai	Magistralinių dujotiekių ir naftotiekių (produktotiekių) apsaugos zonos (III skyrius, penktasis skirsnis)	0,0583	6081788,53	439182,46	Nacionalinė žemės tarnyba prie Aplinkos ministerijos
122VŽ	Veršiai	Magistralinių dujotiekių ir naftotiekių (produktotiekių) apsaugos zonos (III skyrius, penktasis skirsnis)	0,0534	6081141,22	439006,34	Nacionalinė žemės tarnyba prie Aplinkos ministerijos
123VŽ	Veršiai	Magistralinių dujotiekių ir naftotiekių (produktotiekių) apsaugos zonos (III skyrius, penktasis skirsnis)	0,0247	6080640,84	438949,88	Nacionalinė žemės tarnyba prie Aplinkos ministerijos
124VŽ	Veršiai	Magistralinių dujotiekių ir naftotiekių (produktotiekių) apsaugos zonos (III skyrius, penktasis skirsnis)	0,0385	6080500,55	438947,45	Nacionalinė žemės tarnyba prie Aplinkos ministerijos
125VŽ	Veršiai	Magistralinių dujotiekių ir naftotiekių (produktotiekių) apsaugos zonos (III skyrius, penktasis skirsnis)	0,1127	6080120,39	438942,04	Nacionalinė žemės tarnyba prie Aplinkos ministerijos
126VŽ	Veršiai	Magistralinių dujotiekių ir naftotiekių (produktotiekių) apsaugos zonos (III skyrius, penktasis skirsnis)	0,0201	6079819,44	438920,52	Nacionalinė žemės tarnyba prie Aplinkos ministerijos
127VŽ	Veršiai	Magistralinių dujotiekių ir naftotiekių (produktotiekių) apsaugos zonos (III skyrius, penktasis skirsnis)	0,0111	6079420,83	438904,53	Nacionalinė žemės tarnyba prie Aplinkos ministerijos
128VŽ	Veršiai	Magistralinių dujotiekių ir naftotiekių (produktotiekių) apsaugos zonos (III skyrius, penktasis skirsnis)	0,0221	6079219,92	438894,82	Nacionalinė žemės tarnyba prie Aplinkos ministerijos
129VŽ	Veršiai	Magistralinių dujotiekių ir naftotiekių (produktotiekių) apsaugos zonos (III skyrius, penktasis skirsnis)	0,0307	6079200,54	438891,02	Nacionalinė žemės tarnyba prie Aplinkos ministerijos
130VŽ	Žvirgždaičiai	Magistralinių dujotiekių ir naftotiekių (produktotiekių) apsaugos zonos (III skyrius, penktasis skirsnis)	0,1230	6077980,28	439195,53	Nacionalinė žemės tarnyba prie Aplinkos ministerijos
131VŽ	Žvirgždaičiai	Magistralinių dujotiekių ir naftotiekių (produktotiekių) apsaugos zonos (III skyrius, penktasis skirsnis)	0,0001	6076612,73	439044,33	Nacionalinė žemės tarnyba prie Aplinkos ministerijos
132VŽ	Žvirgždaičiai	Magistralinių dujotiekių ir naftotiekių (produktotiekių) apsaugos zonos (III skyrius, penktasis skirsnis)	0,0412	6076287,31	439000,24	Nacionalinė žemės tarnyba prie Aplinkos ministerijos
133VŽ	Žvirgždaičiai	Magistralinių dujotiekių ir naftotiekių (produktotiekių) apsaugos zonos (III skyrius, penktasis skirsnis)	0,0225	6076084,83	438975,47	Nacionalinė žemės tarnyba prie Aplinkos ministerijos
134VŽ	Žvirgždaičiai	Magistralinių dujotiekių ir naftotiekių (produktotiekių) apsaugos zonos (III skyrius, penktasis skirsnis)	0,0262	6075394,40	438871,51	Nacionalinė žemės tarnyba prie Aplinkos ministerijos
135VŽ	Žvirgždaičiai	Magistralinių dujotiekių ir naftotiekių (produktotiekių) apsaugos zonos (III skyrius, penktasis skirsnis)	0,0162	6074744,10	438927,76	Nacionalinė žemės tarnyba prie Aplinkos ministerijos
136VŽ	Žvirgždaičiai	Magistralinių dujotiekių ir naftotiekių (produktotiekių) apsaugos zonos (III skyrius, penktasis skirsnis)	0,0360	6074665,87	438953,33	Nacionalinė žemės tarnyba prie Aplinkos ministerijos
137VŽ	Žvirgždaičiai	Magistralinių dujotiekių ir naftotiekių (produktotiekių) apsaugos zonos (III skyrius, penktasis skirsnis)	0,0335	6074308,27	439120,43	Nacionalinė žemės tarnyba prie Aplinkos ministerijos
138VŽ	Žvirgždaičiai	Magistralinių dujotiekių ir naftotiekių (produktotiekių) apsaugos zonos (III skyrius, penktasis skirsnis)	0,0169	6073933,31	439291,30	Nacionalinė žemės tarnyba prie Aplinkos ministerijos
		Elektros tinklų apsaugos zonos (III skyrius ketvirtasis skirsnis)	0,0001	6073933,31	439291,30	Nacionalinė žemės tarnyba prie Aplinkos ministerijos
139VŽ	Žvirgždaičiai	Magistralinių dujotiekių ir naftotiekių (produktotiekių) apsaugos zonos (III skyrius, penktasis skirsnis)	0,0509	6073303,76	439563,57	Nacionalinė žemės tarnyba prie Aplinkos ministerijos

Nesuformuoto žemės sklypo Eil. Nr.	Kadastro vietovė	Planuojamos apsaugos zonos pavadinimas	Planuojamos apsaugos zonos plotas, ha	Nesuformuoto žemės sklypo centro koordinatė		Nesuformuoto sklypo naudotojo vardas, pavardė/įmonės pavadinimas
				X	Y	
140VŽ	Žvirgždaičiai	Magistralinių dujotiekių ir naftotiekių (produktotiekių) apsaugos zonos (III skyrius, penktasis skirsnis)	0,0160	6072815,46	439780,68	Nacionalinė žemės tarnyba prie Aplinkos ministerijos
141VŽ	Žvirgždaičiai	Magistralinių dujotiekių ir naftotiekių (produktotiekių) apsaugos zonos (III skyrius, penktasis skirsnis)	0,0130	6072484,98	439995,62	Nacionalinė žemės tarnyba prie Aplinkos ministerijos
142VŽ	Žvirgždaičiai	Magistralinių dujotiekių ir naftotiekių (produktotiekių) apsaugos zonos (III skyrius, penktasis skirsnis)	0,0029	6070855,50	440828,88	Nacionalinė žemės tarnyba prie Aplinkos ministerijos
143VŽ	Žvirgždaičiai	Magistralinių dujotiekių ir naftotiekių (produktotiekių) apsaugos zonos (III skyrius, penktasis skirsnis)	0,0500	6070504,92	441042,04	Nacionalinė žemės tarnyba prie Aplinkos ministerijos
144VŽ	Žvirgždaičiai	Magistralinių dujotiekių ir naftotiekių (produktotiekių) apsaugos zonos (III skyrius, penktasis skirsnis)	0,0352	6070295,70	441208,83	Nacionalinė žemės tarnyba prie Aplinkos ministerijos
145VŽ	Žvirgždaičiai	Magistralinių dujotiekių ir naftotiekių (produktotiekių) apsaugos zonos (III skyrius, penktasis skirsnis)	0,1094	6070070,91	441409,84	Nacionalinė žemės tarnyba prie Aplinkos ministerijos
		Elektros tinklų apsaugos zonos (III skyrius ketvirtasis skirsnis)	0,0003	6070070,91	441409,84	Nacionalinė žemės tarnyba prie Aplinkos ministerijos
146VŽ	Žvirgždaičiai	Magistralinių dujotiekių ir naftotiekių (produktotiekių) apsaugos zonos (III skyrius, penktasis skirsnis)	0,0172	6069782,21	441503,22	Nacionalinė žemės tarnyba prie Aplinkos ministerijos
147VŽ	Žvirgždaičiai	Magistralinių dujotiekių ir naftotiekių (produktotiekių) apsaugos zonos (III skyrius, penktasis skirsnis)	0,0891	6068900,63	442383,24	Nacionalinė žemės tarnyba prie Aplinkos ministerijos
148VŽ	Žvirgždaičiai	Magistralinių dujotiekių ir naftotiekių (produktotiekių) apsaugos zonos (III skyrius, penktasis skirsnis)	0,0605	6068752,37	442513,32	Nacionalinė žemės tarnyba prie Aplinkos ministerijos
		Elektros tinklų apsaugos zonos (III skyrius ketvirtasis skirsnis)	0,0020	6068752,37	442513,32	Nacionalinė žemės tarnyba prie Aplinkos ministerijos
149VŽ	Žvirgždaičiai	Magistralinių dujotiekių ir naftotiekių (produktotiekių) apsaugos zonos (III skyrius, penktasis skirsnis)	0,0313	6068613,38	442579,95	Nacionalinė žemės tarnyba prie Aplinkos ministerijos
150VŽ	Žvirgždaičiai	Magistralinių dujotiekių ir naftotiekių (produktotiekių) apsaugos zonos (III skyrius, penktasis skirsnis)	0,0786	6068514,18	442595,77	Nacionalinė žemės tarnyba prie Aplinkos ministerijos
Bendras valstybinės žemės plotų, **kuriems žemės sklypai nesuformuoti ir kurie patenka į planu nustatomas MD ir naftotiekių (produktotiekių) apsaugos zonas** (III skyrius, penktasis skirsnis) (kodas 107) plotas, ha			**20,7417**			
Bendras valstybinės žemės plotų, **kuriems žemės sklypai nesuformuoti ir kurie patenka į planu nustatomas elektros tinklų apsaugos zonas** (III skyrius, ketvirtasis skirsnis) (kodas 106) plotas, ha			**0,1198**			

*** Pastaba – valstybinės žemės plotas apskaičiuotas atsižvelgiant į gretimų sklypų išdėstymą.*

Specialiųjų žemės naudojimo sąlygų pavadinimai:

Kodas	Reikšmė
106	Elektros linijų apsaugos zonos (III skyrius, ketvirtasis skirsnis)
107	Magistralinių dujotiekių ir naftotiekių (produktotiekių) apsaugos zonos (III skyrius, penktasis skirsnis)

2 PRIEDAS

1 lentelė. Žemės sklypų, kurie patenka į Plane nustatomas magistralinių dujotiekių ir Susijusios infrastruktūros apsaugos zonas, duomenys

Eil. Nr.	Žemės sklypo kadastrinis numeris	Žemės sklypo unikalus numeris	Žemės sklypo adresas
1	8418/0004:0222	8418-0004-0222	Šakių r. sav., Gelgaudiškio sen., Dobilaičiai
2	8418/0004:0047	8418-0004-0047	Šakių r. sav., Gelgaudiškio sen., Dobilaičiai
3	8418/0004:0140	8418-0004-0140	Šakių r. sav., Gelgaudiškio sen., Dobilaičiai
4	8418/0004:0201	8418-0004-0201	Šakių r. sav., Gelgaudiškio sen., Dobilaičiai
5	8418/0004:0231	8418-0004-0231	Šakių r. sav., Gelgaudiškio sen., Pajotijys
6	8418/0004:0052	8418-0004-0052	Šakių r. sav., Gelgaudiškio sen., Pajotijys
7	8418/0004:0035	8418-0004-0035	Šakių r. sav., Gelgaudiškio sen., Pajotijys
8	8418/0004:0057	8418-0004-0057	Šakių r. sav., Gelgaudiškio sen., Pajotijys
9	8418/0004:0006	8418-0004-0006	Šakių r. sav., Gelgaudiškio sen., Pajotijys
10	8418/0004:0275	8418-0004-0275	Šakių r. sav., Gelgaudiškio sen., Pajotijys
11	8418/0004:0112	8418-0004-0112	Šakių r. sav., Gelgaudiškio sen., Trakas
12	8418/0004:0109	8418-0004-0109	Šakių r. sav., Gelgaudiškio sen., Trakas
13	8418/0001:0149	8418-0001-0149	Šakių r. sav., Gelgaudiškio sen., Trakas
14	8418/0004:0125	8418-0004-0125	Šakių r. sav., Gelgaudiškio sen., Trakas
15	8418/0004:0204	8418-0004-0204	Šakių r. sav., Gelgaudiškio sen., Trakas
16	8418/0001:0027	8418-0001-0027	Šakių r. sav., Gelgaudiškio sen., Trakas
17	8418/0001:0152	8418-0001-0152	Šakių r. sav., Gelgaudiškio sen., Trakas
18	8418/0001:0089	8418-0001-0089	Šakių r. sav., Gelgaudiškio sen., Trakas
19	8418/0004:0019	8418-0004-0019	Šakių r. sav., Gelgaudiškio sen., Trakas
20	8418/0004:0609	4400-2137-2180	Šakių r. sav., Gelgaudiškio sen., Trakas
21	8418/0004:0108	8418-0004-0108	Šakių r. sav., Gelgaudiškio sen., Trakas
22	8418/0004:0181	8418-0004-0181	Šakių r. sav., Gelgaudiškio sen., Trakas
23	8453/0005:0366	8453-0005-0366	Šakių r. sav., Kidulių sen., Maštaičiai
24	8453/0005:0279	8453-0005-0279	Šakių r. sav., Kidulių sen., Maštaičiai
25	8453/0005:0110	8453-0005-0110	Šakių r. sav., Kidulių sen., Maštaičiai
26	8453/0005:0534	4400-5695-8662	Šakių r. sav., Kidulių sen., Maštaičiai
27	8453/0005:0174	4400-4939-9084	Šakių r. sav., Kidulių sen., Maštaičiai
28	8453/0005:0320	8453-0005-0320	Šakių r. sav., Kidulių sen., Maštaičiai
29	8453/0005:0310	8453-0005-0310	Šakių r. sav., Kidulių sen., Maštaičiai, Maštaičių g. 3
30	8418/0004:0106	8418-0004-0106	Šakių r. sav., Kidulių sen., Mozūriškiai
31	8494/0003:0031	8494-0003-0031	Šakių r. sav., Kidulių sen., Mozūriškiai
32	8494/0003:0124	8494-0003-0124	Šakių r. sav., Kidulių sen., Mozūriškiai
33	8494/0003:0040	8494-0003-0040	Šakių r. sav., Kidulių sen., Mozūriškiai
34	8494/0003:0126	8494-0003-0126	Šakių r. sav., Kidulių sen., Mozūriškiai
35	8494/0003:0176	4400-0248-8640	Šakių r. sav., Kidulių sen., Mozūriškiai
36	8494/0003:0207	4400-0745-8835	Šakių r. sav., Kidulių sen., Mozūriškiai
37	8494/0003:0136	8494-0003-0136	Šakių r. sav., Kidulių sen., Mozūriškiai
38	8494/0003:0082	8494-0003-0082	Šakių r. sav., Kidulių sen., Mozūriškiai
39	8494/0003:0194	4400-0408-9689	Šakių r. sav., Kidulių sen., Mozūriškiai
40	8418/0004:0593	4400-1214-1760	Šakių r. sav., Kidulių sen., Mozūriškiai
41	8494/0003:0195	4400-0408-9789	Šakių r. sav., Kidulių sen., Mozūriškiai
42	8418/0004:0083	4400-5054-9460	Šakių r. sav., Kidulių sen., Mozūriškiai
43	8494/0003:0054	8494-0003-0054	Šakių r. sav., Kidulių sen., Mozūriškiai
44	8418/0004:0592	4400-1214-1692	Šakių r. sav., Kidulių sen., Mozūriškiai
45	8494/0003:0146	8494-0003-0146	Šakių r. sav., Kidulių sen., Mozūriškiai
46	8494/0003:0129	8494-0003-0129	Šakių r. sav., Kidulių sen., Mozūriškiai
47	8494/0003:0081	8494-0003-0081	Šakių r. sav., Kidulių sen., Mozūriškiai
48	8418/0004:0104	8418-0004-0104	Šakių r. sav., Kidulių sen., Mozūriškiai
49	8453/0005:0499	4400-0764-7576	Šakių r. sav., Kidulių sen., Palankinė
50	8453/0005:0695	4400-2236-1037	Šakių r. sav., Kidulių sen., Palankinė
51	8453/0005:0439	4400-0257-4507	Šakių r. sav., Kidulių sen., Palankinė

Eil. Nr.	Žemės sklypo kadastrinis numeris	Žemės sklypo unikalus numeris	Žemės sklypo adresas
52	8453/0005:0172	8453-0005-0172	Šakių r. sav., Kidulių sen., Papiškiai
53	8453/0005:0020	8453-0005-0020	Šakių r. sav., Kidulių sen., Papiškiai
54	8453/0005:0436	4400-0252-6510	Šakių r. sav., Kidulių sen., Papiškiai
55	8453/0005:0096	8453-0005-0096	Šakių r. sav., Kidulių sen., Papiškiai
56	8453/0005:0071	8453-0005-0071	Šakių r. sav., Kidulių sen., Papiškiai
57	8453/0005:0668	4400-1762-4710	Šakių r. sav., Kidulių sen., Papiškiai
58	8453/0005:0285	8453-0005-0285	Šakių r. sav., Kidulių sen., Papiškiai
59	8453/0005:0396	8453-0005-0396	Šakių r. sav., Kidulių sen., Papiškiai
60	8453/0005:0091	4400-3194-7587	Šakių r. sav., Kidulių sen., Papiškiai
61	8453/0005:0220	8453-0005-0220	Šakių r. sav., Kidulių sen., Papiškiai
62	8453/0005:0315	8453-0005-0315	Šakių r. sav., Kidulių sen., Papiškiai
63	8453/0005:0151	4400-4037-0189	Šakių r. sav., Kidulių sen., Papiškiai
64	8453/0005:0094	8453-0005-0094	Šakių r. sav., Kidulių sen., Papiškiai
65	8453/0005:0306	8453-0005-0306	Šakių r. sav., Kidulių sen., Papiškiai
66	8453/0005:0022	4400-2496-3737	Šakių r. sav., Kidulių sen., Papiškiai
67	8453/0005:0061	8453-0005-0061	Šakių r. sav., Kidulių sen., Papiškiai, Papiškių g. 6
68	8453/0005:0028	8453-0005-0028	Šakių r. sav., Kidulių sen., Papiškiai, Vieškelio g. 10
69	8453/0005:0097	8453-0005-0097	Šakių r. sav., Kidulių sen., Papiškiai, Vieškelio g. 49
70	8494/0003:0192	4400-0378-6370	Šakių r. sav., Kidulių sen., Valenčiūnai
71	8494/0003:0241	4400-2117-7086	Šakių r. sav., Kidulių sen., Valenčiūnai
72	8494/0003:0149	8494-0003-0149	Šakių r. sav., Kidulių sen., Valenčiūnai
73	8494/0003:0125	8494-0003-0125	Šakių r. sav., Kidulių sen., Valenčiūnai
74	8494/0003:0191	4400-0378-6216	Šakių r. sav., Kidulių sen., Valenčiūnai
75	8494/0003:0204	4400-0660-7722	Šakių r. sav., Kidulių sen., Valenčiūnai
76	8494/0003:0135	8494-0003-0135	Šakių r. sav., Kidulių sen., Valenčiūnai, Kelio g. 1E
77	8453/0005:0017	8453-0005-0017	Šakių r. sav., Kidulių sen., Višinskai
78	8453/0005:0431	4400-0202-0237	Šakių r. sav., Kidulių sen., Višinskai
79	8453/0005:0057	8453-0005-0057	Šakių r. sav., Kidulių sen., Višinskai
80	8453/0005:0056	8453-0005-0056	Šakių r. sav., Kidulių sen., Višinskai
81	8453/0005:0450	4400-0369-8199	Šakių r. sav., Kidulių sen., Višinskai
82	8453/0005:0072	8453-0005-0072	Šakių r. sav., Kidulių sen., Višinskai
83	8453/0005:0114	8453-0005-0114	Šakių r. sav., Kidulių sen., Višinskai
84	8453/0005:0109	8453-0005-0109	Šakių r. sav., Kidulių sen., Višinskai
85	8453/0005:0016	8453-0005-0016	Šakių r. sav., Kidulių sen., Višinskai
86	8460/0005:0597	4400-1067-9580	Šakių r. sav., Lekėčių sen., Jančiai
87	8466/0001:0075	4400-1497-9156	Šakių r. sav., Lekėčių sen., Jančiai
88	8460/0005:0635	4400-1525-2798	Šakių r. sav., Lekėčių sen., Jančiai
89	8460/0006:0419	4400-0318-7830	Šakių r. sav., Lekėčių sen., Lekėčiai
90	8460/0006:0682	4400-2047-2062	Šakių r. sav., Lekėčių sen., Lekėčiai
91	8460/0006:0258	8460-0006-0258	Šakių r. sav., Lekėčių sen., Lekėčiai, Kauno g. 36
92	8428/0001:0085	4400-1518-1650	Šakių r. sav., Lukšių sen., Gerdžiai
93	8428/0001:0083	4400-1518-1529	Šakių r. sav., Lukšių sen., Gerdžiai
94	8428/0001:0084	4400-1518-1629	Šakių r. sav., Lukšių sen., Gerdžiai
95	8464/0003:0024	8464-0003-0024	Šakių r. sav., Lukšių sen., Jurbūdžiai
96	8464/0006:0022	8464-0006-0022	Šakių r. sav., Lukšių sen., Laučiškiai
97	8464/0006:0103	4400-3172-2684	Šakių r. sav., Lukšių sen., Laučiškiai
98	8464/0006:0073	8464-0006-0073	Šakių r. sav., Lukšių sen., Lepšiai
99	8464/0006:0111	8464-0006-0111	Šakių r. sav., Lukšių sen., Lepšiai
100	8464/0006:0014	8464-0006-0014	Šakių r. sav., Lukšių sen., Lepšiai
101	8462/0004:0108	8462-0004-0108	Šakių r. sav., Lukšių sen., Liepalotai
102	8462/0004:0373	4400-0818-9751	Šakių r. sav., Lukšių sen., Liepalotai
103	8462/0004:0043	8462-0004-0043	Šakių r. sav., Lukšių sen., Liepalotai
104	8462/0004:0333	4400-0391-1435	Šakių r. sav., Lukšių sen., Liepalotai
105	8462/0004:0239	8462-0004-0239	Šakių r. sav., Lukšių sen., Liepalotai

Eil. Nr.	Žemės sklypo kadastrinis numeris	Žemės sklypo unikalus numeris	Žemės sklypo adresas
106	8462/0004:0066	8462-0004-0066	Šakių r. sav., Lukšių sen., Liepalotai
107	8462/0004:0192	8462-0004-0192	Šakių r. sav., Lukšių sen., Liepalotai
108	8462/0004:0246	8462-0004-0246	Šakių r. sav., Lukšių sen., Liepalotai
109	8464/0005:0061	4400-2760-1194	Šakių r. sav., Lukšių sen., Naikai
110	8464/0005:0121	8464-0005-0121	Šakių r. sav., Lukšių sen., Naikai
111	8464/0007:0149	8464-0007-0149	Šakių r. sav., Lukšių sen., Plėgai
112	8464/0007:0322	4400-0602-0215	Šakių r. sav., Lukšių sen., Plėgai
113	8464/0007:0420	4400-5017-1545	Šakių r. sav., Lukšių sen., Plėgai
114	8464/0007:0131	8464-0007-0131	Šakių r. sav., Lukšių sen., Plėgai
115	8464/0006:0383	4400-0880-5181	Šakių r. sav., Lukšių sen., Plyniai
116	8464/0006:0039	8464-0006-0039	Šakių r. sav., Lukšių sen., Plyniai
117	8464/0006:0050	8464-0006-0050	Šakių r. sav., Lukšių sen., Plyniai
118	8464/0006:0406	4400-1456-8359	Šakių r. sav., Lukšių sen., Plyniai
119	8464/0006:0035	8464-0006-0035	Šakių r. sav., Lukšių sen., Plyniai
120	8464/0006:0049	8464-0006-0049	Šakių r. sav., Lukšių sen., Plyniai
121	8464/0003:0013	8464-0003-0013	Šakių r. sav., Lukšių sen., Plyniai
122	8464/0006:0091	8464-0006-0091	Šakių r. sav., Lukšių sen., Plyniai
123	8464/0006:0013	8464-0006-0013	Šakių r. sav., Lukšių sen., Plyniai
124	8464/0003:0063	8464-0003-0063	Šakių r. sav., Lukšių sen., Plyniai
125	8464/0006:0060	8464-0006-0060	Šakių r. sav., Lukšių sen., Plyniai
126	8464/0006:0077	8464-0006-0077	Šakių r. sav., Lukšių sen., Plyniai
127	8464/0003:0023	8464-0003-0023	Šakių r. sav., Lukšių sen., Plyniai, Plynių g. 1G
128	8462/0004:0463	4400-4552-0650	Šakių r. sav., Lukšių sen., Pūdymai
129	8462/0004:0451	4400-4402-6282	Šakių r. sav., Lukšių sen., Pūdymai
130	8462/0004:0224	8462-0004-0224	Šakių r. sav., Lukšių sen., Pūdymai
131	8462/0004:0154	8462-0004-0154	Šakių r. sav., Lukšių sen., Pūdymai
132	8462/0004:0482	4400-5307-8458	Šakių r. sav., Lukšių sen., Pūdymai
133	8462/0004:0255	8462-0004-0255	Šakių r. sav., Lukšių sen., Pūdymai
134	8462/0004:0021	4400-2723-6755	Šakių r. sav., Lukšių sen., Pūdymai
135	8462/0004:0016	8462-0004-0016	Šakių r. sav., Lukšių sen., Pūstauniškiai
136	8462/0004:0483	4400-5307-8488	Šakių r. sav., Lukšių sen., Pūstauniškiai
137	8462/0004:0276	4400-0021-1507	Šakių r. sav., Lukšių sen., Pūstauniškiai
138	8462/0004:0407	4400-2015-6025	Šakių r. sav., Lukšių sen., Pūstauniškiai
139	8462/0004:0406	4400-2015-5939	Šakių r. sav., Lukšių sen., Pūstauniškiai
140	8428/0001:0037	8428-0001-0037	Šakių r. sav., Lukšių sen., Rugieniai
141	8428/0001:0012	8428-0001-0012	Šakių r. sav., Lukšių sen., Rugieniai
142	8428/0001:0057	4400-0493-1800	Šakių r. sav., Lukšių sen., Rugieniai
143	8428/0001:0039	8428-0001-0039	Šakių r. sav., Lukšių sen., Rugieniai
144	8428/0001:0103	4400-2853-4885	Šakių r. sav., Lukšių sen., Rugieniai
145	8462/0004:0145	8462-0004-0145	Šakių r. sav., Lukšių sen., Stalioriai
146	8462/0004:0141	4400-2990-4283	Šakių r. sav., Lukšių sen., Stalioriai
147	8462/0004:0019	8462-0004-0019	Šakių r. sav., Lukšių sen., Stalioriai
148	8462/0004:0208	8462-0004-0208	Šakių r. sav., Lukšių sen., Stalioriai
149	8462/0004:0475	4400-4883-3272	Šakių r. sav., Lukšių sen., Stalioriai
150	8462/0005:0088	8462-0005-0088	Šakių r. sav., Lukšių sen., Stalioriai
151	8462/0005:0137	4400-0809-9552	Šakių r. sav., Lukšių sen., Stalioriai
152	8462/0004:0158	8462-0004-0158	Šakių r. sav., Lukšių sen., Stalioriai
153	8462/0005:0087	8462-0005-0087	Šakių r. sav., Lukšių sen., Stalioriai
154	8462/0004:0202	8462-0004-0202	Šakių r. sav., Lukšių sen., Stalioriai
155	8462/0005:0165	4400-2194-8180	Šakių r. sav., Lukšių sen., Stalioriai
156	8462/0004:0157	8462-0004-0157	Šakių r. sav., Lukšių sen., Stalioriai
157	8462/0004:0184	8462-0004-0184	Šakių r. sav., Lukšių sen., Suopiai
158	8462/0004:0027	8462-0004-0027	Šakių r. sav., Lukšių sen., Suopiai
159	8462/0004:0215	8462-0004-0215	Šakių r. sav., Lukšių sen., Suopiai

Eil. Nr.	Žemės sklypo kadastrinis numeris	Žemės sklypo unikalus numeris	Žemės sklypo adresas
160	8462/0004:0166	8462-0004-0166	Šakių r. sav., Lukšių sen., Suopiai
161	8462/0004:0430	4400-2123-6444	Šakių r. sav., Lukšių sen., Suopiai
162	8462/0004:0473	4400-4784-8946	Šakių r. sav., Lukšių sen., Suopiai
163	8462/0004:0429	4400-2123-6422	Šakių r. sav., Lukšių sen., Suopiai
164	8462/0005:0147	4400-1807-4678	Šakių r. sav., Lukšių sen., Šiaudiniai
165	8462/0005:0094	8462-0005-0094	Šakių r. sav., Lukšių sen., Šiaudiniai
166	8401/0001:0261	4400-3713-4170	Šakių r. sav., Lukšių sen., Šiaudiniai
167	8462/0005:0117	8462-0005-0117	Šakių r. sav., Lukšių sen., Šiaudiniai
168	8462/0005:0146	4400-1807-4123	Šakių r. sav., Lukšių sen., Šiaudiniai
169	8464/0007:0368	4400-0936-5222	Šakių r. sav., Lukšių sen., Šilgaliai
170	8464/0007:0082	8464-0007-0082	Šakių r. sav., Lukšių sen., Šilgaliai
171	8464/0007:0404	4400-2773-1768	Šakių r. sav., Lukšių sen., Šilgaliai
172	8464/0007:0148	8464-0007-0148	Šakių r. sav., Lukšių sen., Šilgaliai
173	8464/0007:0292	4400-0372-2527	Šakių r. sav., Lukšių sen., Šilgaliai
174	8464/0007:0280	4400-0305-8720	Šakių r. sav., Lukšių sen., Šilgaliai
175	8464/0007:0365	4400-0914-8041	Šakių r. sav., Lukšių sen., Šilgaliai
176	8464/0007:0334	4400-0633-7077	Šakių r. sav., Lukšių sen., Šilgaliai
177	8464/0007:0274	4400-0305-7289	Šakių r. sav., Lukšių sen., Šilgaliai
178	8464/0007:0278	4400-0305-8497	Šakių r. sav., Lukšių sen., Šilgaliai
179	8464/0007:0293	4400-0372-2650	Šakių r. sav., Lukšių sen., Šilgaliai
180	8464/0007:0252	4400-0274-4810	Šakių r. sav., Lukšių sen., Šilgaliai
181	8464/0007:0364	4400-0914-8009	Šakių r. sav., Lukšių sen., Šilgaliai
182	8464/0007:0223	4400-0239-9240	Šakių r. sav., Lukšių sen., Šilgaliai
183	8464/0007:0411	4400-4404-6931	Šakių r. sav., Lukšių sen., Šilgaliai
184	8464/0007:0201	4400-0239-2314	Šakių r. sav., Lukšių sen., Šilgaliai
185	8464/0007:0093	8464-0007-0093	Šakių r. sav., Lukšių sen., Šiopininkai
186	8464/0006:0097	8464-0006-0097	Šakių r. sav., Lukšių sen., Šunkariai
187	8464/0006:0059	8464-0006-0059	Šakių r. sav., Lukšių sen., Šunkariai
188	8464/0006:0130	8464-0006-0130	Šakių r. sav., Lukšių sen., Šunkariai
189	8464/0006:0107	8464-0006-0107	Šakių r. sav., Lukšių sen., Šunkariai
190	8464/0006:0106	8464-0006-0106	Šakių r. sav., Lukšių sen., Šunkariai
191	8464/0007:0033	4400-2613-0538	Šakių r. sav., Lukšių sen., Šunkariai
192	8464/0006:0078	8464-0006-0078	Šakių r. sav., Lukšių sen., Šunkariai
193	8464/0006:0075	8464-0006-0075	Šakių r. sav., Lukšių sen., Šunkariai
194	8428/0001:0073	4400-0715-6843	Šakių r. sav., Lukšių sen., Vidušilis
195	8428/0001:0044	8428-0001-0044	Šakių r. sav., Lukšių sen., Vidušilis
196	8462/0005:0031	4400-2797-6009	Šakių r. sav., Lukšių sen., Vidušilis
197	8428/0001:0038	8428-0001-0038	Šakių r. sav., Lukšių sen., Vidušilis
198	8428/0001:0100	4400-2735-8370	Šakių r. sav., Lukšių sen., Vidušilis
199	8428/0001:0074	4400-0715-7062	Šakių r. sav., Lukšių sen., Vidušilis
200	8464/0005:0535	4400-0804-2780	Šakių r. sav., Lukšių sen., Vilkupis
201	8464/0005:0049	4400-2700-1489	Šakių r. sav., Lukšių sen., Vilkupis
202	8464/0005:0339	4400-0323-9560	Šakių r. sav., Lukšių sen., Vilkupis
203	8464/0005:0340	4400-0323-9764	Šakių r. sav., Lukšių sen., Vilkupis
204	8464/0005:0059	4400-2693-8167	Šakių r. sav., Lukšių sen., Vilkupis
205	8464/0005:0194	8464-0005-0194	Šakių r. sav., Lukšių sen., Vilkupis
206	8464/0005:0156	8464-0005-0156	Šakių r. sav., Lukšių sen., Vilkupis
207	8464/0005:0072	4400-2693-8267	Šakių r. sav., Lukšių sen., Vilkupis
208	8464/0005:0048	4400-2693-7880	Šakių r. sav., Lukšių sen., Vilkupis
209	8464/0005:0667	4400-2271-3300	Šakių r. sav., Lukšių sen., Vilkupis
210	8462/0004:0188	8462-0004-0188	Šakių r. sav., Lukšių sen., Žvikiniai
211	8462/0004:0173	8462-0004-0173	Šakių r. sav., Lukšių sen., Žvikiniai
212	8462/0004:0034	8462-0004-0034	Šakių r. sav., Lukšių sen., Žvikiniai
213	8490/0001:0104	8490-0001-0104	Šakių r. sav., Sintautų sen., Ragožiai

Eil. Nr.	Žemės sklypo kadastrinis numeris	Žemės sklypo unikalus numeris	Žemės sklypo adresas
214	8490/0001:0085	8490-0001-0085	Šakių r. sav., Sintautų sen., Ragožiai
215	8490/0001:0080	8490-0001-0080	Šakių r. sav., Sintautų sen., Ragožiai
216	8490/0001:0031	8490-0001-0031	Šakių r. sav., Sintautų sen., Ragožiai
217	8490/0001:0099	8490-0001-0099	Šakių r. sav., Sintautų sen., Ragožiai
218	8490/0001:0108	8490-0001-0108	Šakių r. sav., Sintautų sen., Ragožiai
219	8490/0001:0094	8490-0001-0094	Šakių r. sav., Sintautų sen., Ragožiai
220	8490/0001:0095	8490-0001-0095	Šakių r. sav., Sintautų sen., Ragožiai
221	8490/0001:0030	8490-0001-0030	Šakių r. sav., Sintautų sen., Ragožiai
222	8490/0005:0269	4400-1001-9053	Šakių r. sav., Sintautų sen., Rūgiai
223	8490/0004:0008	8490-0004-0008	Šakių r. sav., Sintautų sen., Rūgiai
224	8490/0004:0070	8490-0004-0070	Šakių r. sav., Sintautų sen., Rūgiai
225	8490/0004:0080	8490-0004-0080	Šakių r. sav., Sintautų sen., Rūgiai
226	8490/0004:0215	4400-2032-9751	Šakių r. sav., Sintautų sen., Rūgiai
227	8490/0004:0210	4400-1808-7255	Šakių r. sav., Sintautų sen., Rūgiai
228	8490/0004:0220	4400-2094-1171	Šakių r. sav., Sintautų sen., Rūgiai
229	8490/0004:0068	8490-0004-0068	Šakių r. sav., Sintautų sen., Rūgiai
230	8490/0004:0196	4400-1577-8895	Šakių r. sav., Sintautų sen., Rūgiai
231	8490/0004:0025	4400-5184-4143	Šakių r. sav., Sintautų sen., Rūgiai
232	8490/0004:0221	4400-2094-1317	Šakių r. sav., Sintautų sen., Rūgiai
233	8490/0004:0093	8490-0004-0093	Šakių r. sav., Sintautų sen., Rūgiai
234	8490/0004:0095	8490-0004-0095	Šakių r. sav., Sintautų sen., Skardupiai
235	8490/0004:0052	8490-0004-0052	Šakių r. sav., Sintautų sen., Skardupiai
236	8490/0001:0255	4400-1155-6484	Šakių r. sav., Sintautų sen., Veršiai
237	8490/0001:0259	4400-1186-7531	Šakių r. sav., Sintautų sen., Veršiai
238	8490/0001:0291	4400-1618-9612	Šakių r. sav., Sintautų sen., Veršiai
239	8490/0001:0166	4400-0235-2083	Šakių r. sav., Sintautų sen., Veršiai
240	8490/0001:0261	4400-1243-9448	Šakių r. sav., Sintautų sen., Veršiai
241	8490/0001:0037	8490-0001-0037	Šakių r. sav., Sintautų sen., Veršiai
242	8490/0001:0194	4400-0468-0675	Šakių r. sav., Sintautų sen., Veršiai
243	8490/0001:0252	4400-1144-9962	Šakių r. sav., Sintautų sen., Veršiai
244	8490/0001:0036	8490-0001-0036	Šakių r. sav., Sintautų sen., Veršiai
245	8490/0004:0043	8490-0004-0043	Šakių r. sav., Sintautų sen., Veršiai
246	8490/0001:0153	4400-0122-6742	Šakių r. sav., Sintautų sen., Veršiai
247	8490/0001:0224	4400-0794-1702	Šakių r. sav., Sintautų sen., Veršiai
248	8490/0001:0271	4400-1502-7993	Šakių r. sav., Sintautų sen., Veršiai
249	8490/0001:0180	4400-0461-6262	Šakių r. sav., Sintautų sen., Veršiai
250	8490/0004:0010	4400-2687-0102	Šakių r. sav., Sintautų sen., Veršiai
251	8490/0004:0059	8490-0004-0059	Šakių r. sav., Sintautų sen., Veršiai
252	8482/0004:0048	8482-0004-0048	Šakių r. sav., Slavikų sen., Juškakaimiai
253	8482/0004:0139	4400-0671-1206	Šakių r. sav., Slavikų sen., Juškakaimiai
254	8482/0004:0803	4400-0732-5415	Šakių r. sav., Slavikų sen., Juškakaimiai
255	8482/0004:0435	8482-0004-0435	Šakių r. sav., Slavikų sen., Pliorišiai
256	8482/0004:0053	8482-0004-0053	Šakių r. sav., Slavikų sen., Pliorišiai
257	8482/0004:0148	4400-0774-8436	Šakių r. sav., Slavikų sen., Pliorišiai
258	8482/0004:0087	8482-0004-0087	Šakių r. sav., Slavikų sen., Pliorišiai
259	8482/0004:0449	4400-0067-1932	Šakių r. sav., Slavikų sen., Pliorišiai
260	8482/0004:0073	8482-0004-0073	Šakių r. sav., Slavikų sen., Pliorišiai
261	8482/0004:0357	8482-0004-0357	Šakių r. sav., Slavikų sen., Pliorišiai
262	8482/0004:0447	4400-0067-1832	Šakių r. sav., Slavikų sen., Pliorišiai
263	8482/0004:0037	8482-0004-0037	Šakių r. sav., Slavikų sen., Pliorišiai
264	8482/0004:0065	8482-0004-0065	Šakių r. sav., Slavikų sen., Pliorišiai
265	8482/0004:0039	8482-0004-0039	Šakių r. sav., Slavikų sen., Pliorišiai
266	8482/0004:0067	8482-0004-0067	Šakių r. sav., Slavikų sen., Pliorišiai
267	8482/0004:0825	4400-0860-9347	Šakių r. sav., Slavikų sen., Pliorišiai

Eil. Nr.	Žemės sklypo kadastrinis numeris	Žemės sklypo unikalus numeris	Žemės sklypo adresas
268	8482/0004:0074	8482-0004-0074	Šakių r. sav., Slavikų sen., Pliorišiai
269	8482/0004:0068	8482-0004-0068	Šakių r. sav., Slavikų sen., Pliorišiai
270	8482/0004:0442	4400-0065-6780	Šakių r. sav., Slavikų sen., Pliorišiai
271	8482/0004:0356	8482-0004-0356	Šakių r. sav., Slavikų sen., Pliorišiai
272	8482/0004:0027	8482-0004-0027	Šakių r. sav., Slavikų sen., Rukšniai
273	8482/0004:0106	8482-0004-0106	Šakių r. sav., Slavikų sen., Rukšniai
274	8482/0004:0072	8482-0004-0072	Šakių r. sav., Slavikų sen., Rukšniai
275	8482/0004:0042	8482-0004-0042	Šakių r. sav., Slavikų sen., Rukšniai
276	8482/0004:0059	8482-0004-0059	Šakių r. sav., Slavikų sen., Rukšniai
277	8482/0004:0936	4400-2251-3320	Šakių r. sav., Slavikų sen., Šilgaliai
278	8482/0004:0268	4400-3807-9424	Šakių r. sav., Slavikų sen., Šilgaliai
279	8482/0004:0043	8482-0004-0043	Šakių r. sav., Slavikų sen., Šilgaliai
280	8482/0004:0363	8482-0004-0363	Šakių r. sav., Slavikų sen., Šilgaliai
281	8482/0004:0844	4400-0995-3591	Šakių r. sav., Slavikų sen., Šilgaliai
282	8482/0004:0471	4400-0159-9902	Šakių r. sav., Slavikų sen., Šilgaliai
283	8482/0004:0057	8482-0004-0057	Šakių r. sav., Slavikų sen., Šilgaliai
284	8482/0004:0404	8482-0004-0404	Šakių r. sav., Slavikų sen., Šilgaliai
285	8482/0004:0030	8482-0004-0030	Šakių r. sav., Slavikų sen., Šilgaliai
286	8482/0004:0122	8482-0004-0122	Šakių r. sav., Slavikų sen., Šilgaliai
287	8482/0004:0843	4400-0995-3559	Šakių r. sav., Slavikų sen., Šilgaliai
288	8482/0004:0497	4400-0254-1560	Šakių r. sav., Slavikų sen., Šilgaliai
289	8482/0004:0728	4400-0438-0012	Šakių r. sav., Slavikų sen., Šilgaliai
290	8482/0004:0405	8482-0004-0405	Šakių r. sav., Slavikų sen., Šilgaliai
291	8482/0004:0104	8482-0004-0104	Šakių r. sav., Slavikų sen., Šilgaliai
292	8482/0004:0174	4400-5427-8610	Šakių r. sav., Slavikų sen., Šilgaliai
293	8482/0004:0472	4400-0160-0066	Šakių r. sav., Slavikų sen., Šilgaliai
294	8482/0004:0872	4400-1204-0034	Šakių r. sav., Slavikų sen., Šilgaliai
295	8482/0004:0075	8482-0004-0075	Šakių r. sav., Slavikų sen., Šilgaliai
296	8482/0004:0052	8482-0004-0052	Šakių r. sav., Slavikų sen., Šilgaliai
297	8482/0004:0714	4400-0437-4492	Šakių r. sav., Slavikų sen., Šilgaliai
298	8482/0004:0024	8482-0004-0024	Šakių r. sav., Slavikų sen., Šilgaliai
299	8482/0004:0368	8482-0004-0368	Šakių r. sav., Slavikų sen., Šilgaliai
300	8482/0004:0726	4400-0437-9580	Šakių r. sav., Slavikų sen., Šilgaliai
301	8482/0004:0927	4400-2187-6679	Šakių r. sav., Slavikų sen., Šilgaliai
302	8482/0004:0276	4400-3807-9319	Šakių r. sav., Slavikų sen., Šilgaliai
303	8464/7001:0004	4400-2456-1371	Šakių r. sav. teritorija
304	8496/7001:0003	4400-2414-7864	Šakių r. sav. teritorija
305	8443/7001:0001	4400-2179-1779	Šakių r. sav. teritorija
306	8435/7001:0004	4400-1762-1693	Šakių r. sav. teritorija
307	8418/7001:0005	4400-3870-5412	Šakių r. sav. teritorija
308	8433/7001:0002	4400-2400-6048	Šakių r. sav. teritorija
309	8490/7001:0004	4400-2361-6977	Šakių r. sav. teritorija
310	8482/7001:0004	4400-2456-2358	Šakių r. sav. teritorija
311	8490/7001:0002	4400-2359-9422	Šakių r. sav. teritorija
312	8453/7001:0010	4400-3871-2217	Šakių r. sav. teritorija
313	8435/0004:0086	8435-0004-0086	Šakių r. sav., Šakių sen., Bridžiai
314	8435/0004:0033	8435-0004-0033	Šakių r. sav., Šakių sen., Bridžiai
315	8435/0003:0119	8435-0003-0119	Šakių r. sav., Šakių sen., Bridžiai
316	8435/0003:0394	4400-0272-0768	Šakių r. sav., Šakių sen., Bridžiai
317	8435/0003:0117	8435-0003-0117	Šakių r. sav., Šakių sen., Bridžiai
318	8435/0004:0069	8435-0004-0069	Šakių r. sav., Šakių sen., Bridžiai
319	8435/0003:0106	8435-0003-0106	Šakių r. sav., Šakių sen., Bridžiai
320	8464/0003:0091	4400-5757-5665	Šakių r. sav., Šakių sen., Bridžiai
321	8435/0003:0070	8435-0003-0070	Šakių r. sav., Šakių sen., Bridžiai

Eil. Nr.	Žemės sklypo kadastrinis numeris	Žemės sklypo unikalus numeris	Žemės sklypo adresas
322	8435/0003:0388	4400-0255-6952	Šakių r. sav., Šakių sen., Bridžiai
323	8435/0004:0066	8435-0004-0066	Šakių r. sav., Šakių sen., Bridžiai
324	8435/0003:0049	8435-0003-0049	Šakių r. sav., Šakių sen., Bridžiai
325	8435/0003:0105	8435-0003-0105	Šakių r. sav., Šakių sen., Bridžiai
326	8435/0003:0006	8435-0003-0006	Šakių r. sav., Šakių sen., Bridžiai
327	8435/0003:0030	8435-0003-0030	Šakių r. sav., Šakių sen., Bridžiai
328	8435/0004:0009	8435-0004-0009	Šakių r. sav., Šakių sen., Bridžiai
329	8435/0003:0005	8435-0003-0005	Šakių r. sav., Šakių sen., Bridžiai
330	8435/0003:0013	8435-0003-0013	Šakių r. sav., Šakių sen., Bridžiai
331	8435/0004:0088	8435-0004-0088	Šakių r. sav., Šakių sen., Bridžiai
332	8435/0003:0073	8435-0003-0073	Šakių r. sav., Šakių sen., Bridžiai
333	8435/0004:0008	4400-3139-3763	Šakių r. sav., Šakių sen., Bridžiai
334	8435/0003:0084	8435-0003-0084	Šakių r. sav., Šakių sen., Bridžiai
335	8435/0003:0524	4400-0851-8846	Šakių r. sav., Šakių sen., Bridžiai
336	8435/0003:0107	8435-0003-0107	Šakių r. sav., Šakių sen., Bridžiai, Bridžių g. 3
337	8435/0003:0538	4400-1462-7760	Šakių r. sav., Šakių sen., Daugėliškiai
338	8435/0003:0537	4400-1462-7617	Šakių r. sav., Šakių sen., Daugėliškiai
339	8435/0003:0518	4400-0618-9619	Šakių r. sav., Šakių sen., Daugėliškiai
340	8435/0003:0061	8435-0003-0061	Šakių r. sav., Šakių sen., Daugėliškiai
341	8435/0003:0104	8435-0003-0104	Šakių r. sav., Šakių sen., Daugėliškiai, Kęstučio g. 75
342	8435/0003:0515	4400-0618-9462	Šakių r. sav., Šakių sen., Daugėliškiai, Kęstučio g. 77
343	8435/0003:0516	4400-0618-9522	Šakių r. sav., Šakių sen., Daugėliškiai, Kęstučio g. 77B
344	8433/0002:0058	8433-0002-0058	Šakių r. sav., Šakių sen., Degučiai
345	8433/0002:0338	4400-0898-9059	Šakių r. sav., Šakių sen., Degučiai
346	8433/0002:0333	4400-0860-7785	Šakių r. sav., Šakių sen., Gulbinai
347	8433/0002:0174	4400-0147-5803	Šakių r. sav., Šakių sen., Gulbinai
348	8433/0001:0091	8433-0001-0091	Šakių r. sav., Šakių sen., Gulbinai
349	8433/0002:0328	4400-0839-5128	Šakių r. sav., Šakių sen., Gulbinai
350	8433/0001:0768	4400-2377-1453	Šakių r. sav., Šakių sen., Gulbinai
351	8433/0002:0329	4400-0839-5940	Šakių r. sav., Šakių sen., Gulbinai
352	8433/0002:0357	4400-2300-6000	Šakių r. sav., Šakių sen., Gulbinai
353	8433/0002:0339	4400-0899-4414	Šakių r. sav., Šakių sen., Gulbinai
354	8433/0002:0361	4400-2389-4988	Šakių r. sav., Šakių sen., Gulbinai
355	8433/0002:0027	8433-0002-0027	Šakių r. sav., Šakių sen., Gulbinai
356	8433/0002:0252	4400-0488-3425	Šakių r. sav., Šakių sen., Gulbinai
357	8433/0002:0148	4400-0098-5959	Šakių r. sav., Šakių sen., Gulbinai
358	8433/0002:0296	4400-0608-3283	Šakių r. sav., Šakių sen., Gulbinai
359	8433/0002:0151	4400-0081-7618	Šakių r. sav., Šakių sen., Gulbinai
360	8433/0002:0295	4400-0608-3118	Šakių r. sav., Šakių sen., Gulbinai
361	8433/0001:0259	8433-0002-0022	Šakių r. sav., Šakių sen., Gulbinai
362	8433/0002:0150	4400-0081-7540	Šakių r. sav., Šakių sen., Gulbinai
363	8433/0002:0037	8433-0002-0037	Šakių r. sav., Šakių sen., Gulbinai
364	8433/0002:0069	8433-0002-0069	Šakių r. sav., Šakių sen., Gulbinai
365	8433/0002:0332	4400-0859-8865	Šakių r. sav., Šakių sen., Gulbinai
366	8443/0005:0362	8443-0005-0362	Šakių r. sav., Šakių sen., Išdagai
367	8443/0005:0408	4400-0250-5295	Šakių r. sav., Šakių sen., Išdagai
368	8443/0005:0385	4400-0056-9973	Šakių r. sav., Šakių sen., Išdagai
369	8443/0005:0105	8443-0005-0105	Šakių r. sav., Šakių sen., Išdagai
370	8443/0005:0396	4400-0126-2579	Šakių r. sav., Šakių sen., Išdagai
371	8443/0005:0507	4400-5055-5992	Šakių r. sav., Šakių sen., Išdagai
372	8443/0005:0050	4400-2954-5319	Šakių r. sav., Šakių sen., Išdagai
373	8443/0005:0187	8443-0005-0187	Šakių r. sav., Šakių sen., Išdagai
374	8443/0005:0445	4400-0496-7471	Šakių r. sav., Šakių sen., Išdagai
375	8443/0005:0471	4400-0845-1254	Šakių r. sav., Šakių sen., Išdagai

Eil. Nr.	Žemės sklypo kadastrinis numeris	Žemės sklypo unikalus numeris	Žemės sklypo adresas
376	8443/0005:0481	4400-1493-6746	Šakių r. sav., Šakių sen., Išdagai
377	8443/0005:0209	4400-4681-6071	Šakių r. sav., Šakių sen., Išdagai
378	8443/0005:0315	8443-0005-0315	Šakių r. sav., Šakių sen., Išdagai
379	8443/0005:0333	8443-0005-0333	Šakių r. sav., Šakių sen., Išdagai
380	8443/0005:0414	4400-0263-0493	Šakių r. sav., Šakių sen., Išdagai
381	8443/0005:0472	4400-0845-1681	Šakių r. sav., Šakių sen., Išdagai
382	8443/0005:0197	8443-0005-0197	Šakių r. sav., Šakių sen., Išdagai
383	8443/0005:0425	4400-0318-5292	Šakių r. sav., Šakių sen., Išdagai
384	8443/0005:0220	8443-0005-0220	Šakių r. sav., Šakių sen., Išdagai
385	8443/0005:0298	8443-0005-0298	Šakių r. sav., Šakių sen., Išdagai
386	8443/0005:0264	8443-0005-0264	Šakių r. sav., Šakių sen., Išdagai
387	8443/0005:0397	4400-0126-2668	Šakių r. sav., Šakių sen., Išdagai
388	8443/0005:0034	4400-2954-4902	Šakių r. sav., Šakių sen., Išdagai
389	8443/0005:0237	8443-0005-0237	Šakių r. sav., Šakių sen., Išdagai
390	8443/0005:0506	4400-5055-9523	Šakių r. sav., Šakių sen., Išdagai
391	8443/0005:0235	8443-0005-0235	Šakių r. sav., Šakių sen., Išdagai
392	8443/0005:0452	4400-0520-5138	Šakių r. sav., Šakių sen., Išdagai
393	8443/0005:0470	4400-0845-1138	Šakių r. sav., Šakių sen., Išdagai
394	8443/0005:0242	8443-0005-0242	Šakių r. sav., Šakių sen., Išdagai
395	8443/0005:0036	4400-3038-5256	Šakių r. sav., Šakių sen., Išdagai
396	8443/0005:0309	8443-0005-0309	Šakių r. sav., Šakių sen., Išdagai
397	8443/0005:0493	4400-2112-9488	Šakių r. sav., Šakių sen., Išdagai
398	8443/0005:0020	4400-2722-8831	Šakių r. sav., Šakių sen., Išdagai
399	8443/0005:0130	8443-0005-0130	Šakių r. sav., Šakių sen., Išdagai
400	8443/0005:0422	4400-0318-4864	Šakių r. sav., Šakių sen., Išdagai
401	8443/0005:0483	4400-1583-7586	Šakių r. sav., Šakių sen., Išdagai
402	8443/0005:0372	4400-0056-7768	Šakių r. sav., Šakių sen., Išdagai
403	8443/0005:0159	8443-0005-0159	Šakių r. sav., Šakių sen., Išdagai
404	8443/0005:0395	4400-0118-4566	Šakių r. sav., Šakių sen., Išdagai
405	8443/0005:0145	8443-0005-0145	Šakių r. sav., Šakių sen., Išdagai
406	8443/0005:0491	4400-2104-8999	Šakių r. sav., Šakių sen., Išdagai
407	8443/0005:0158	8443-0005-0158	Šakių r. sav., Šakių sen., Išdagai
408	8443/0005:0110	8443-0005-0110	Šakių r. sav., Šakių sen., Išdagai
409	8443/0005:0419	4400-0298-4507	Šakių r. sav., Šakių sen., Išdagai
410	8443/0005:0326	8443-0005-0326	Šakių r. sav., Šakių sen., Išdagai
411	8443/0005:0104	8443-0005-0104	Šakių r. sav., Šakių sen., Išdagai
412	8443/0005:0042	4400-2954-5084	Šakių r. sav., Šakių sen., Išdagai, Šilo g. 18
413	8443/0002:0023	8443-0002-0023	Šakių r. sav., Šakių sen., Kuodžiai
414	8443/0002:0084	8443-0002-0084	Šakių r. sav., Šakių sen., Kuodžiai
415	8443/0002:0083	8443-0002-0083	Šakių r. sav., Šakių sen., Kuodžiai
416	8443/0002:0003	4400-2678-4578	Šakių r. sav., Šakių sen., Kuodžiai
417	8443/0002:0049	8443-0002-0049	Šakių r. sav., Šakių sen., Kuodžiai
418	8443/0002:0091	8443-0002-0091	Šakių r. sav., Šakių sen., Kuodžiai
419	8443/0002:0022	8443-0002-0022	Šakių r. sav., Šakių sen., Kuodžiai
420	8443/0002:0008	8443-0002-0008	Šakių r. sav., Šakių sen., Menčikiai
421	8443/0001:0045	8443-0001-0045	Šakių r. sav., Šakių sen., Menčikiai
422	8443/0002:0101	8443-0002-0101	Šakių r. sav., Šakių sen., Menčikiai
423	8443/0002:0015	8443-0002-0015	Šakių r. sav., Šakių sen., Menčikiai
424	8443/0005:0017	8443-0005-0017	Šakių r. sav., Šakių sen., Pakorbūdžiai
425	8443/0005:0010	8443-0005-0010	Šakių r. sav., Šakių sen., Pakorbūdžiai
426	8443/0005:0024	8443-0005-0024	Šakių r. sav., Šakių sen., Pakorbūdžiai
427	8433/0004:0121	8433-0004-0121	Šakių r. sav., Šakių sen., Papartynai
428	8433/0004:0410	4400-0965-6931	Šakių r. sav., Šakių sen., Papartynai
429	8433/0003:0031	8433-0003-0031	Šakių r. sav., Šakių sen., Papartynai

Eil. Nr.	Žemės sklypo kadastrinis numeris	Žemės sklypo unikalus numeris	Žemės sklypo adresas
430	8433/0003:0021	4400-4840-7747	Šakių r. sav., Šakių sen., Papartynai
431	8433/0004:0140	8433-0004-0140	Šakių r. sav., Šakių sen., Papartynai
432	8433/0004:0283	4400-0403-8822	Šakių r. sav., Šakių sen., Papartynai
433	8433/0004:0134	8433-0004-0134	Šakių r. sav., Šakių sen., Papartynai
434	8433/0004:0074	8433-0004-0074	Šakių r. sav., Šakių sen., Papartynai
435	8433/0003:0032	8433-0003-0032	Šakių r. sav., Šakių sen., Papartynai
436	8433/0004:0148	8433-0004-0148	Šakių r. sav., Šakių sen., Papartynai
437	8433/0003:0050	8433-0003-0050	Šakių r. sav., Šakių sen., Papartynai
438	8433/0004:0128	8433-0004-0128	Šakių r. sav., Šakių sen., Papartynai
439	8433/0004:0286	4400-0423-7668	Šakių r. sav., Šakių sen., Papartynai
440	8433/0004:0303	4400-0488-7125	Šakių r. sav., Šakių sen., Papartynai
441	8433/0004:0236	4400-0098-5878	Šakių r. sav., Šakių sen., Papartynai
442	8433/0004:0232	4400-0081-4991	Šakių r. sav., Šakių sen., Papartynai
443	8433/0004:0434	4400-1658-3687	Šakių r. sav., Šakių sen., Papartynai
444	8433/0004:0139	8433-0004-0139	Šakių r. sav., Šakių sen., Papartynai
445	8433/0004:0325	4400-0493-8625	Šakių r. sav., Šakių sen., Papartynai
446	8433/0004:0223	4400-0067-1565	Šakių r. sav., Šakių sen., Papartynai
447	8433/0004:0313	4400-0493-4825	Šakių r. sav., Šakių sen., Papartynai
448	8433/0004:0149	4400-4345-4131	Šakių r. sav., Šakių sen., Papartynai
449	8433/0004:0284	4400-4346-4742	Šakių r. sav., Šakių sen., Papartynai
450	8433/0004:0306	4400-0488-8666	Šakių r. sav., Šakių sen., Papartynai
451	8433/0004:0275	4400-0380-8057	Šakių r. sav., Šakių sen., Papartynai
452	8433/0004:0250	4400-0255-4358	Šakių r. sav., Šakių sen., Papartynai
453	8433/0003:0053	8433-0003-0053	Šakių r. sav., Šakių sen., Papartynai
454	8433/0004:0326	4400-0493-8869	Šakių r. sav., Šakių sen., Papartynai
455	8433/0004:0116	8433-0004-0116	Šakių r. sav., Šakių sen., Papartynai
456	8433/0004:0309	4400-0493-0080	Šakių r. sav., Šakių sen., Papartynai
457	8433/0004:0421	4400-1477-9902	Šakių r. sav., Šakių sen., Papartynai
458	8433/0004:0130	8433-0004-0130	Šakių r. sav., Šakių sen., Papartynai
459	8433/0004:0174	8433-0004-0174	Šakių r. sav., Šakių sen., Papartynai
460	8433/0004:0120	8433-0004-0120	Šakių r. sav., Šakių sen., Papartynai
461	8433/0004:0043	8433-0004-0043	Šakių r. sav., Šakių sen., Papartynai
462	8443/0002:0080	8443-0002-0080	Šakių r. sav., Šakių sen., Pariebiai
463	8443/0002:0110	8443-0002-0110	Šakių r. sav., Šakių sen., Pariebiai
464	8443/0002:0157	8443-0002-0157	Šakių r. sav., Šakių sen., Pariebiai
465	8443/0002:0079	8443-0002-0079	Šakių r. sav., Šakių sen., Pariebiai
466	8443/0002:0078	8443-0002-0078	Šakių r. sav., Šakių sen., Pariebiai
467	8443/0002:0076	8443-0002-0076	Šakių r. sav., Šakių sen., Pariebiai
468	8443/0002:0075	8443-0002-0075	Šakių r. sav., Šakių sen., Pariebiai
469	8443/0002:0071	8443-0002-0071	Šakių r. sav., Šakių sen., Pariebiai
470	8423/0003:0073	8423-0003-0073	Šakių r. sav., Šakių sen., Pariebiai
471	8443/0002:0082	8443-0002-0082	Šakių r. sav., Šakių sen., Pariebiai
472	8443/0002:0077	8443-0002-0077	Šakių r. sav., Šakių sen., Pariebiai
473	8443/0002:0081	8443-0002-0081	Šakių r. sav., Šakių sen., Pariebiai
474	8423/0003:0038	8423-0003-0038	Šakių r. sav., Šakių sen., Pariebiai
475	8433/0003:0077	4400-0135-5680	Šakių r. sav., Šakių sen., Paspirgėliai
476	8433/0003:0059	8433-0003-0059	Šakių r. sav., Šakių sen., Paspirgėliai
477	8433/0003:0076	4400-0135-5574	Šakių r. sav., Šakių sen., Paspirgėliai
478	8433/0003:0073	4400-0068-9294	Šakių r. sav., Šakių sen., Paspirgėliai
479	8423/0003:0109	8423-0003-0109	Šakių r. sav., Šakių sen., Paspirgėliai
480	8433/0003:0035	8433-0003-0035	Šakių r. sav., Šakių sen., Paspirgėliai
481	8423/0003:0211	8423-0003-0211	Šakių r. sav., Šakių sen., Paspirgėliai
482	8433/0003:0060	8433-0003-0060	Šakių r. sav., Šakių sen., Paspirgėliai
483	8433/0003:0062	8433-0003-0062	Šakių r. sav., Šakių sen., Pyragiai

Eil. Nr.	Žemės sklypo kadastrinis numeris	Žemės sklypo unikalus numeris	Žemės sklypo adresas
484	8433/0002:0041	8433-0002-0041	Šakių r. sav., Šakių sen., Pyragiai
485	8433/0002:0031	8433-0002-0031	Šakių r. sav., Šakių sen., Pyragiai
486	8433/0002:0043	8433-0002-0043	Šakių r. sav., Šakių sen., Pyragiai
487	8433/0003:0114	4400-2382-3694	Šakių r. sav., Šakių sen., Pyragiai
488	8433/0003:0061	8433-0002-0099	Šakių r. sav., Šakių sen., Pyragiai
489	8443/0001:0061	8443-0001-0061	Šakių r. sav., Šakių sen., Pusdešriai
490	8443/0001:0107	4400-0248-1427	Šakių r. sav., Šakių sen., Pusdešriai
491	8443/0001:0014	8443-0001-0014	Šakių r. sav., Šakių sen., Pusdešriai
492	8443/0001:0051	8443-0001-0051	Šakių r. sav., Šakių sen., Pusdešriai
493	8443/0001:0040	8443-0001-0040	Šakių r. sav., Šakių sen., Pusdešriai
494	8478/0001:0248	8478-0001-0248	Šakių r. sav., Šakių sen., Ritiniai
495	8478/0001:0242	8478-0001-0242	Šakių r. sav., Šakių sen., Ritiniai
496	8478/0001:0260	4400-0370-9615	Šakių r. sav., Šakių sen., Ritiniai
497	8478/0001:0244	8478-0001-0244	Šakių r. sav., Šakių sen., Ritiniai
498	8478/0001:0305	4400-2216-5935	Šakių r. sav., Šakių sen., Ritiniai
499	8478/0001:0259	4400-0370-9568	Šakių r. sav., Šakių sen., Ritiniai
500	8478/0001:0233	8478-0001-0233	Šakių r. sav., Šakių sen., Ritiniai
501	8478/0001:0255	4400-0234-5190	Šakių r. sav., Šakių sen., Ritiniai
502	8478/0001:0298	4400-1658-9870	Šakių r. sav., Šakių sen., Ritiniai
503	8478/0001:0297	4400-1658-9792	Šakių r. sav., Šakių sen., Ritiniai
504	8478/0001:0262	4400-0403-9430	Šakių r. sav., Šakių sen., Ritiniai
505	8478/0001:0302	4400-2059-7055	Šakių r. sav., Šakių sen., Ritiniai
506	8478/0001:0009	8478-0001-0009	Šakių r. sav., Šakių sen., Ritiniai
507	8478/0001:0301	4400-1659-0591	Šakių r. sav., Šakių sen., Ritiniai
508	8478/0001:0250	4400-0085-7474	Šakių r. sav., Šakių sen., Ritiniai
509	8478/0001:0252	4400-0085-7636	Šakių r. sav., Šakių sen., Ritiniai
510	8478/0001:0271	4400-0702-1130	Šakių r. sav., Šakių sen., Ritiniai
511	8478/0001:0264	4400-0498-7900	Šakių r. sav., Šakių sen., Ritiniai
512	8478/0001:0256	4400-0239-1993	Šakių r. sav., Šakių sen., Ritiniai
513	8478/0001:0288	4400-0973-3286	Šakių r. sav., Šakių sen., Ritiniai
514	8478/0001:0261	4400-0370-9648	Šakių r. sav., Šakių sen., Ritiniai
515	8478/0001:0239	8478-0001-0239	Šakių r. sav., Šakių sen., Ritiniai
516	8478/0001:0278	4400-0717-5144	Šakių r. sav., Šakių sen., Ritiniai
517	8478/0001:0003	8478-0001-0003	Šakių r. sav., Šakių sen., Ritiniai
518	8478/0001:0258	4400-0358-0609	Šakių r. sav., Šakių sen., Ritiniai
519	8443/0001:0064	8443-0001-0064	Šakių r. sav., Šakių sen., Šunkariai
520	8443/0001:0012	8443-0001-0012	Šakių r. sav., Šakių sen., Šunkariai
521	8443/0001:0108	4400-0303-5658	Šakių r. sav., Šakių sen., Šunkariai
522	8443/0001:0034	8443-0001-0034	Šakių r. sav., Šakių sen., Šunkariai
523	8443/0001:0104	8443-0001-0104	Šakių r. sav., Šakių sen., Šunkariai
524	8443/0001:0060	8443-0001-0060	Šakių r. sav., Šakių sen., Šunkariai
525	8443/0001:0065	8443-0001-0065	Šakių r. sav., Šakių sen., Šunkariai
526	8443/0001:0103	8443-0001-0103	Šakių r. sav., Šakių sen., Šunkariai
527	8443/0001:0105	4400-0141-8093	Šakių r. sav., Šakių sen., Šunkariai
528	8443/0001:0100	8443-0001-0100	Šakių r. sav., Šakių sen., Šunkariai
529	8443/0001:0110	4400-0469-0606	Šakių r. sav., Šakių sen., Šunkariai
530	8443/0001:0091	8443-0001-0091	Šakių r. sav., Šakių sen., Šunkariai
531	8443/0001:0044	8443-0001-0044	Šakių r. sav., Šakių sen., Šunkariai
532	8443/0001:0085	8443-0001-0085	Šakių r. sav., Šakių sen., Šunkariai
533	8443/0001:0023	8443-0001-0023	Šakių r. sav., Šakių sen., Šunkariai
534	8433/0004:0212	4400-0065-8504	Šakių r. sav., Šakių sen., Vaitiekupiai
535	8433/0004:0251	4400-0263-0540	Šakių r. sav., Šakių sen., Vaitiekupiai
536	8433/0003:0054	8433-0003-0054	Šakių r. sav., Šakių sen., Vaitiekupiai
537	8433/0004:0257	4400-0301-9908	Šakių r. sav., Šakių sen., Vaitiekupiai

Eil. Nr.	Žemės sklypo kadastrinis numeris	Žemės sklypo unikalus numeris	Žemės sklypo adresas
538	8433/0004:0009	8433-0004-0009	Šakių r. sav., Šakių sen., Vaitiekupiai
539	8433/0004:0208	4400-0065-0342	Šakių r. sav., Šakių sen., Vaitiekupiai
540	8433/0003:0057	8433-0003-0057	Šakių r. sav., Šakių sen., Vaitiekupiai
541	8433/0004:0160	8433-0004-0160	Šakių r. sav., Šakių sen., Vaitiekupiai
542	8433/0004:0204	4400-0040-1812	Šakių r. sav., Šakių sen., Vaitiekupiai
543	8433/0003:0023	8433-0003-0023	Šakių r. sav., Šakių sen., Vaitiekupiai
544	8443/0003:0137	8443-0003-0137	Šakių r. sav., Šakių sen., Vilkeliškiai
545	8433/0004:0112	8433-0004-0112	Šakių r. sav., Šakių sen., Vilkeliškiai
546	8443/0003:0192	4400-0478-4692	Šakių r. sav., Šakių sen., Vilkeliškiai
547	8433/0004:0200	4400-0040-1634	Šakių r. sav., Šakių sen., Vilkeliškiai
548	8433/0004:0202	4400-0040-1656	Šakių r. sav., Šakių sen., Vilkeliškiai
549	8443/0003:0169	4400-0057-0130	Šakių r. sav., Šakių sen., Vilkeliškiai
550	8443/0003:0208	4400-2225-5167	Šakių r. sav., Šakių sen., Vilkeliškiai
551	8433/0004:0034	8433-0004-0034	Šakių r. sav., Šakių sen., Vilkeliškiai
552	8433/0004:0016	8433-0004-0016	Šakių r. sav., Šakių sen., Vilkeliškiai
553	8443/0003:0193	4400-0478-5179	Šakių r. sav., Šakių sen., Vilkeliškiai
554	8433/0004:0114	8433-0004-0114	Šakių r. sav., Šakių sen., Vilkeliškiai
555	8443/0003:0089	8443-0003-0089	Šakių r. sav., Šakių sen., Vilkeliškiai
556	8443/0003:0155	8443-0003-0155	Šakių r. sav., Šakių sen., Vilkeliškiai
557	8433/0004:0099	8433-0004-0099	Šakių r. sav., Šakių sen., Vilkeliškiai
558	8433/0004:0241	4400-0139-7260	Šakių r. sav., Šakių sen., Vilkeliškiai
559	8443/0003:0205	4400-2225-4780	Šakių r. sav., Šakių sen., Vilkeliškiai
560	8443/0003:0135	8443-0003-0135	Šakių r. sav., Šakių sen., Vilkeliškiai
561	8443/0003:0075	8443-0003-0075	Šakių r. sav., Šakių sen., Vilkeliškiai, Kęstučio g. 126
562	8433/0001:0095	8433-0001-0095	Šakių r. sav., Šakių sen., Žirniai
563	8496/0006:0219	4400-0466-3474	Šakių r. sav., Žvirgždaičių sen., Janukiškiai
564	8496/0006:0079	8496-0006-0079	Šakių r. sav., Žvirgždaičių sen., Janukiškiai
565	8496/0004:0377	4400-0647-0233	Šakių r. sav., Žvirgždaičių sen., Janukiškiai
566	8496/0006:0082	8496-0006-0082	Šakių r. sav., Žvirgždaičių sen., Janukiškiai
567	8496/0006:0058	8496-0006-0058	Šakių r. sav., Žvirgždaičių sen., Janukiškiai
568	8496/0006:0060	8496-0006-0060	Šakių r. sav., Žvirgždaičių sen., Janukiškiai
569	8496/0006:0218	4400-0466-3352	Šakių r. sav., Žvirgždaičių sen., Janukiškiai
570	8496/0004:0220	8496-0004-0220	Šakių r. sav., Žvirgždaičių sen., Janukiškiai
571	8496/0004:0196	8496-0004-0196	Šakių r. sav., Žvirgždaičių sen., Janukiškiai
572	8496/0004:0092	8496-0004-0092	Šakių r. sav., Žvirgždaičių sen., Janukiškiai
573	8496/0004:0129	8496-0004-0129	Šakių r. sav., Žvirgždaičių sen., Janukiškiai
574	8496/0004:0105	8496-0004-0105	Šakių r. sav., Žvirgždaičių sen., Janukiškiai
575	8496/0006:0198	4400-0157-7378	Šakių r. sav., Žvirgždaičių sen., Janukiškiai
576	8496/0004:0132	8496-0004-0132	Šakių r. sav., Žvirgždaičių sen., Janukiškiai
577	8496/0004:0422	4400-2183-8444	Šakių r. sav., Žvirgždaičių sen., Janukiškiai
578	8496/0006:0059	8496-0006-0059	Šakių r. sav., Žvirgždaičių sen., Janukiškiai
579	8496/0004:0146	8496-0004-0146	Šakių r. sav., Žvirgždaičių sen., Janukiškiai
580	8496/0004:0411	4400-2054-9013	Šakių r. sav., Žvirgždaičių sen., Janukiškiai
581	8496/0004:0133	8496-0004-0133	Šakių r. sav., Žvirgždaičių sen., Janukiškiai
582	8496/0004:0327	4400-0157-7559	Šakių r. sav., Žvirgždaičių sen., Janukiškiai
583	8496/0006:0075	8496-0006-0075	Šakių r. sav., Žvirgždaičių sen., Janukiškiai
584	8496/0006:0023	8496-0006-0023	Šakių r. sav., Žvirgždaičių sen., Janukiškiai
585	8496/0004:0001	8496-0004-0001	Šakių r. sav., Žvirgždaičių sen., Pavingrupiai
586	8496/0004:0294	8496-0004-0294	Šakių r. sav., Žvirgždaičių sen., Pavingrupiai
587	8496/0004:0299	8496-0004-0299	Šakių r. sav., Žvirgždaičių sen., Pavingrupiai
588	8496/0004:0240	8496-0004-0240	Šakių r. sav., Žvirgždaičių sen., Pavingrupiai
589	8496/0004:0239	8496-0004-0239	Šakių r. sav., Žvirgždaičių sen., Pavingrupiai
590	8496/0004:0042	8496-0004-0042	Šakių r. sav., Žvirgždaičių sen., Pavingrupiai
591	8496/0004:0289	8496-0004-0289	Šakių r. sav., Žvirgždaičių sen., Pavingrupiai

Eil. Nr.	Žemės sklypo kadastrinis numeris	Žemės sklypo unikalus numeris	Žemės sklypo adresas
592	8496/0006:0153	8496-0006-0153	Šakių r. sav., Žvirgždaičių sen., Stoškai
593	8496/0006:0152	8496-0006-0152	Šakių r. sav., Žvirgždaičių sen., Stoškai
594	8496/0006:0157	8496-0006-0157	Šakių r. sav., Žvirgždaičių sen., Stoškai
595	8496/0006:0007	8496-0006-0007	Šakių r. sav., Žvirgždaičių sen., Stoškai
596	8496/0002:0168	4400-0764-2424	Šakių r. sav., Žvirgždaičių sen., Šlyžiai
597	8496/0002:0192	4400-1070-0306	Šakių r. sav., Žvirgždaičių sen., Šlyžiai
598	8496/0002:0010	4400-3159-0430	Šakių r. sav., Žvirgždaičių sen., Šlyžiai
599	8496/0004:0009	8496-0004-0009	Šakių r. sav., Žvirgždaičių sen., Tupikai
600	8496/0002:0138	4400-0261-3381	Šakių r. sav., Žvirgždaičių sen., Tupikai
601	8496/0002:0112	8496-0002-0112	Šakių r. sav., Žvirgždaičių sen., Tupikai
602	8496/0002:0083	8496-0002-0083	Šakių r. sav., Žvirgždaičių sen., Tupikai
603	8496/0002:0018	4400-5457-0773	Šakių r. sav., Žvirgždaičių sen., Tupikai
604	8496/0002:0148	4400-0474-3411	Šakių r. sav., Žvirgždaičių sen., Tupikai
605	8496/0002:0167	4400-0720-9649	Šakių r. sav., Žvirgždaičių sen., Tupikai
606	8496/0002:0184	4400-0908-2815	Šakių r. sav., Žvirgždaičių sen., Tupikai
607	8496/0004:0292	8496-0004-0292	Šakių r. sav., Žvirgždaičių sen., Tupikai
608	8496/0002:0089	8496-0002-0089	Šakių r. sav., Žvirgždaičių sen., Tupikai
609	8496/0002:0119	8496-0002-0119	Šakių r. sav., Žvirgždaičių sen., Tupikai
610	8496/0002:0104	8496-0002-0104	Šakių r. sav., Žvirgždaičių sen., Tupikai
611	8496/0002:0170	4400-0764-3310	Šakių r. sav., Žvirgždaičių sen., Tupikai
612	8496/0002:0182	4400-0899-7271	Šakių r. sav., Žvirgždaičių sen., Tupikai
613	8496/0002:0154	4400-0555-4430	Šakių r. sav., Žvirgždaičių sen., Tupikai
614	8496/0004:0021	8496-0004-0021	Šakių r. sav., Žvirgždaičių sen., Tupikai
615	8496/0004:0284	8496-0004-0284	Šakių r. sav., Žvirgždaičių sen., Tupikai
616	8496/0002:0080	8496-0002-0080	Šakių r. sav., Žvirgždaičių sen., Tupikai
617	8496/0004:0201	8496-0004-0201	Šakių r. sav., Žvirgždaičių sen., Tupikai
618	8496/0002:0161	4400-0634-9524	Šakių r. sav., Žvirgždaičių sen., Tupikai
619	8496/0004:0285	8496-0004-0285	Šakių r. sav., Žvirgždaičių sen., Tupikai
620	8496/0004:0054	8496-0004-0054	Šakių r. sav., Žvirgždaičių sen., Tupikai
621	8496/0002:0121	8496-0002-0121	Šakių r. sav., Žvirgždaičių sen., Tupikai
622	8496/0002:0105	8496-0002-0105	Šakių r. sav., Žvirgždaičių sen., Tupikai
623	8496/0002:0079	8496-0002-0079	Šakių r. sav., Žvirgždaičių sen., Tupikai
624	8496/0002:0120	8496-0002-0120	Šakių r. sav., Žvirgždaičių sen., Tupikai
625	8496/0002:0111	8496-0002-0111	Šakių r. sav., Žvirgždaičių sen., Tupikai
626	8496/0004:0283	8496-0004-0283	Šakių r. sav., Žvirgždaičių sen., Tupikai
627	8496/0002:0174	4400-0794-1679	Šakių r. sav., Žvirgždaičių sen., Tupikai
628	8496/0002:0195	4400-1450-2475	Šakių r. sav., Žvirgždaičių sen., Tupikai
629	8496/0002:0077	8496-0002-0077	Šakių r. sav., Žvirgždaičių sen., Tupikai
630	8496/0002:0169	4400-0764-3143	Šakių r. sav., Žvirgždaičių sen., Tupikai
631	8496/0002:0122	8496-0002-0122	Šakių r. sav., Žvirgždaičių sen., Tupikai
632	8496/0002:0003	8496-0002-0003	Šakių r. sav., Žvirgždaičių sen., Valiai
633	8496/0002:0118	8496-0002-0118	Šakių r. sav., Žvirgždaičių sen., Valiai
634	8496/0002:0016	8496-0002-0016	Šakių r. sav., Žvirgždaičių sen., Valiai
635	8496/0006:0017	8496-0006-0017	Šakių r. sav., Žvirgždaičių sen., Viltrakiai
636	8496/0006:0168	8496-0006-0168	Šakių r. sav., Žvirgždaičių sen., Viltrakiai
637	8496/0006:0112	8496-0006-0112	Šakių r. sav., Žvirgždaičių sen., Viltrakiai
638	8496/0006:0266	4400-2264-4155	Šakių r. sav., Žvirgždaičių sen., Viltrakiai
639	8496/0006:0126	8496-0006-0126	Šakių r. sav., Žvirgždaičių sen., Viltrakiai
640	8496/0006:0025	8496-0006-0025	Šakių r. sav., Žvirgždaičių sen., Viltrakiai
641	8496/0006:0172	8496-0006-0172	Šakių r. sav., Žvirgždaičių sen., Viltrakiai
642	8496/0006:0169	8496-0006-0169	Šakių r. sav., Žvirgždaičių sen., Viltrakiai
643	8496/0006:0031	8496-0006-0031	Šakių r. sav., Žvirgždaičių sen., Viltrakiai
644	8496/0002:0094	8496-0002-0094	Šakių r. sav., Žvirgždaičių sen., Žėgliai
645	8496/0002:0180	4400-0879-5142	Šakių r. sav., Žvirgždaičių sen., Žėgliai

Eil. Nr.	Žemės sklypo kadastrinis numeris	Žemės sklypo unikalus numeris	Žemės sklypo adresas
646	8496/0002:0179	4400-0879-4945	Šakių r. sav., Žvirgždaičių sen., Žėgliai
647	8496/0002:0085	8496-0002-0085	Šakių r. sav., Žvirgždaičių sen., Žėgliai
648	8496/0002:0002	4400-2751-9908	Šakių r. sav., Žvirgždaičių sen., Žėgliai
649	8496/0002:0147	4400-0466-4839	Šakių r. sav., Žvirgždaičių sen., Žėgliai
650	8496/0002:0178	4400-0870-0001	Šakių r. sav., Žvirgždaičių sen., Žėgliai
651	8496/0002:0187	4400-0965-3130	Šakių r. sav., Žvirgždaičių sen., Žėgliai
652	8496/0002:0107	8496-0002-0107	Šakių r. sav., Žvirgždaičių sen., Žėgliai
653	8496/0002:0163	4400-0647-1896	Šakių r. sav., Žvirgždaičių sen., Žėgliai
654	8496/0002:0023	8496-0002-0023	Šakių r. sav., Žvirgždaičių sen., Žėgliai
655	8496/0002:0191	4400-1070-0246	Šakių r. sav., Žvirgždaičių sen., Žėgliai
656	8496/0002:0100	8496-0002-0100	Šakių r. sav., Žvirgždaičių sen., Žėgliai
657	8496/0002:0202	4400-2309-4191	Šakių r. sav., Žvirgždaičių sen., Žėgliai
658	8496/0002:0086	8496-0002-0086	Šakių r. sav., Žvirgždaičių sen., Žėgliai
659	8496/0002:0099	8496-0002-0099	Šakių r. sav., Žvirgždaičių sen., Žėgliai
660	8496/0002:0149	4400-0519-0767	Šakių r. sav., Žvirgždaičių sen., Žėgliai

ŠAKIŲ RAJONO SAVIVALDYBĖS TERITORIJOJE ESANČIŲ MAGISTRALINIŲ DUJOTIEKIŲ IR SUSIJUSIOS INFRASTRUKTŪROS APSAUGOS ZONŲ PLANAS

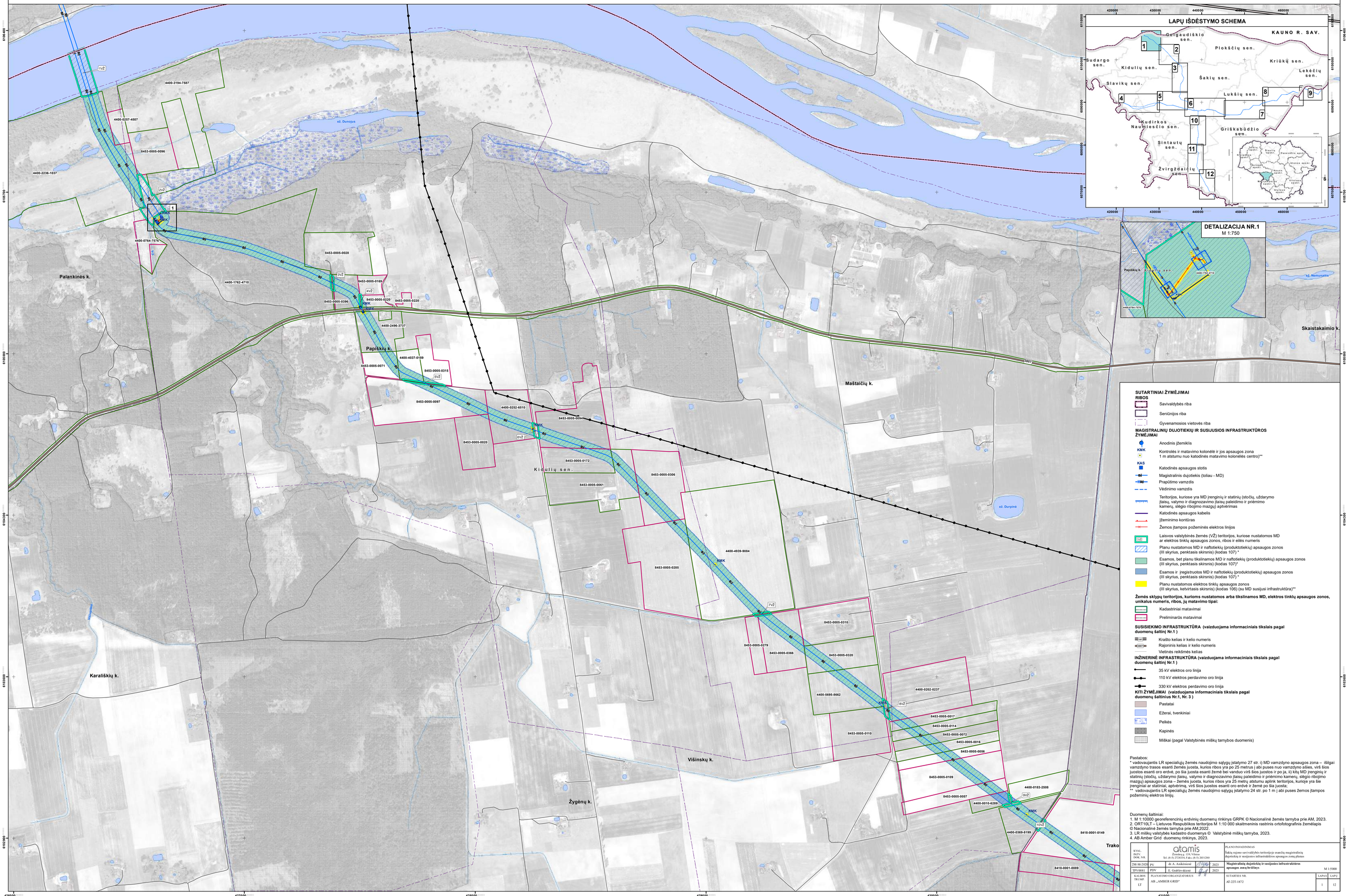

Pastabos:
* vadovaujantis LR specialiųjų žemės naudojimo sąlygų įstatymo 27 str. i) MD vamzdyno apsaugos zona – išilgai vamzdyno trasos esanti žemės juosta, kurios ribos yra po 25 metrus į abi puses nuo vamzdyno ašies, virš šios juostos esanti oro erdvė, po šia juosta esanti žemė bei vanduo virš šios juostos ir po ja, ii) kitų MD įrenginių ir statinių (stočių, uždarymo įtaisų, valymo ir diagnozavimo įtaisų paleidimo ir priėmimo kamerų, slėgio ribojimo mazgų) apsaugos zona – žemės juosta, kurios ribos yra 25 metrų atstumu aplink teritorijos, kurioje yra šie įrenginiai ar statiniai, aptvėrimą, virš šios juostos esanti oro erdvė ir žemė po šia juosta;
** vadovaujantis LR specialiųjų žemės naudojimo sąlygų įstatymo 24 str. po 1 m į abi puses žemos įtampos požeminių elektros linijų.

Duomenų šaltiniai:
1. M 1:10000 georeferencinių erdvinių duomenų rinkinys GRPK © Nacionalinė žemės tarnyba prie AM, 2023.
2. ORT10LT – Lietuvos Respublikos teritorijos M 1:10 000 skaitmeninis rastrinis ortofotografinis žemėlapis © Nacionalinė žemės tarnyba prie AM,2022.
3. LR miškų valstybės kadastro duomenys © Valstybinė miškų tarnyba, 2023.
4. AB Amber Grid duomenų rinkinys, 2023.

KVAL. PATV. DOK. NR.	atamis Žvainių g. 116 Vilnius Tel. (8-5) 2724334, Fax. (8-5) 2031280			PLANO PAVADINIMAS Šakių rajono savivaldybės teritorijoje esančių magistralinių dujotiekių ir susijusios infrastruktūros apsaugos zonų planas	
2NE-M-2020	PV	dr. A. Anikienė	2023	Magistralinių dujotiekių ir susijusios infrastruktūros apsaugos zonų brėžinys	M 1:5000
TPV0001	PDV	E. Grablievskienė	2023		
KALBOS TRUMP. LT	PLANAVIMO ORGANIZATORIUS AB „AMBER GRID"			SUTARTIES NR. AF-22T-1872	LAPAS 1 / LAPŲ 12

ŠAKIŲ RAJONO SAVIVALDYBĖS TERITORIJOJE ESANČIŲ MAGISTRALINIŲ DUJOTIEKIŲ IR SUSIJUSIOS INFRASTRUKTŪROS APSAUGOS ZONŲ PLANAS

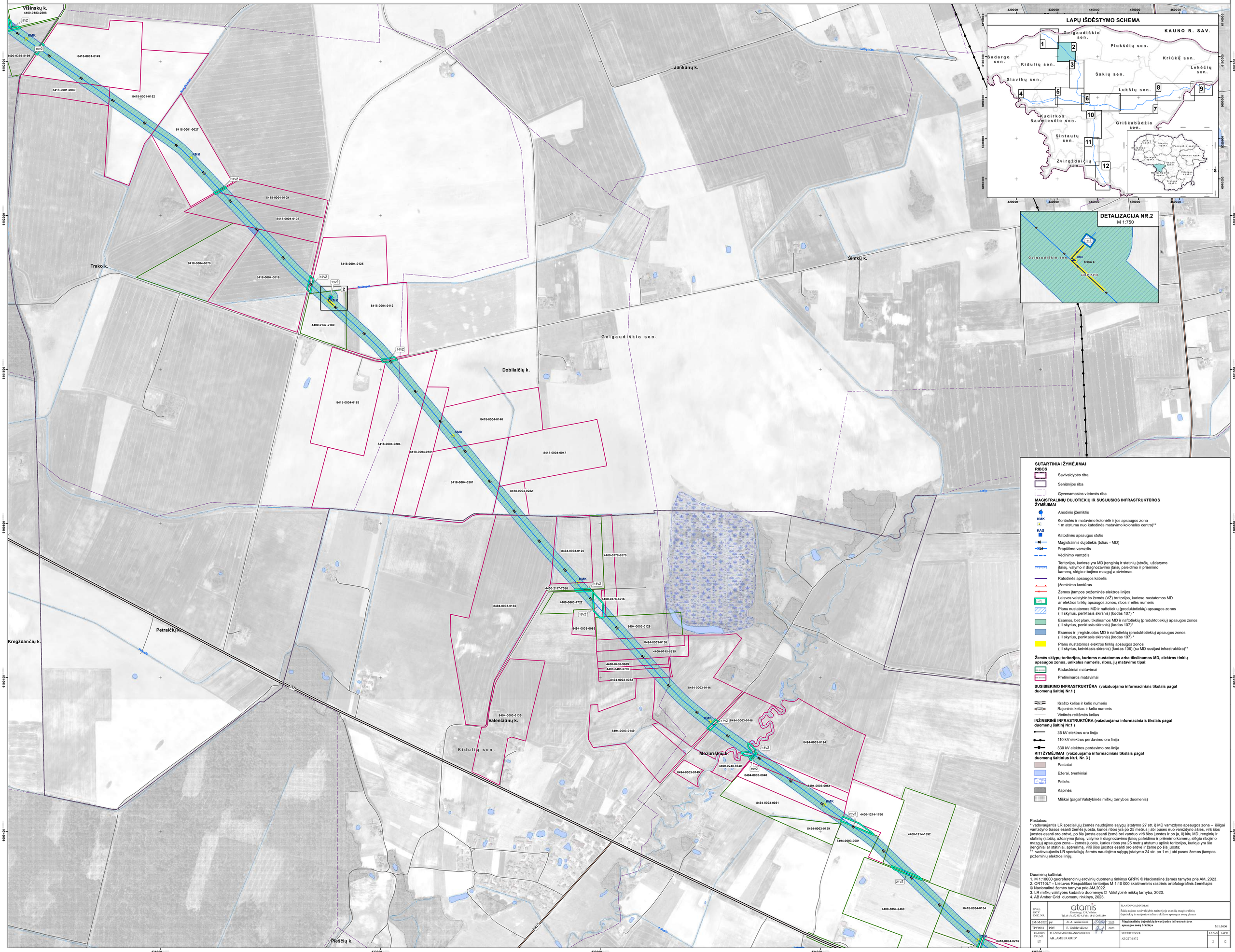

Pastabos:
* vadovaujantis LR specialiųjų žemės naudojimo sąlygų įstatymo 27 str. i) MD vamzdyno apsaugos zona – išilgai vamzdyno trasos esanti žemės juosta, kurios ribos yra po 25 metrus į abi puses nuo vamzdyno ašies, virš šios juostos esanti oro erdvė, po šia juosta esanti žemė bei vanduo virš šios juostos ir po ja, ii) kitų MD įrenginių ir statinių (stočių, uždarymo įtaisų, valymo ir diagnozavimo įtaisų paleidimo ir priėmimo kamerų, slėgio ribojimo mazgų) apsaugos zona – žemės juosta, kurios ribos yra 25 metrų atstumu aplink teritorijos, kurioje yra šie įrenginiai ar statiniai, aptvėrimą, virš šios juostos esanti oro erdvė ir žemė po šia juosta;
** vadovaujantis LR specialiųjų žemės naudojimo sąlygų įstatymo 24 str. po 1 m į abi puses žemos įtampos požeminių elektros linijų.

Duomenų šaltiniai:
1. M 1:10000 georeferencinių erdvinių duomenų rinkinys GRPK © Nacionalinė žemės tarnyba prie AM, 2023.
2. ORT10LT – Lietuvos Respublikos teritorijos M 1:10 000 skaitmeninis rastrinis ortofotografinis žemėlapis © Nacionalinė žemės tarnyba prie AM,2022.
3. LR miškų valstybės kadastro duomenys © Valstybinė miškų tarnyba, 2023.
4. AB Amber Grid duomenų rinkinys, 2023.

KVAL. PRTV. DOK. NR.	atamis Žemės g. 139, Vilnius Tel. (8-5) 2724514 Faks.(8-5) 2031280		PLANO PAVADINIMAS Šakių rajono savivaldybės teritorijoje esančių magistralinių dujotiekių ir susijusios infrastruktūros apsaugos zonų planas	
2M-M-2020	PV	dr. A. Aniksčienė 2023	Magistralinių dujotiekių ir susijusios infrastruktūros apsaugos zonų brėžinys	M 1:5000
TPV0081	PDV	E. Grabrievkienė 2023		
KALBOS TRUMP. LT	PLANAVIMO ORGANIZATORIUS AB „AMBER GRID"		SUTARTIES NR. AT-22T-1872	LAPAS 2 / LAPŲ 12

ŠAKIŲ RAJONO SAVIVALDYBĖS TERITORIJOJE ESANČIŲ MAGISTRALINIŲ DUJOTIEKIŲ IR SUSIJUSIOS INFRASTRUKTŪROS APSAUGOS ZONŲ PLANAS

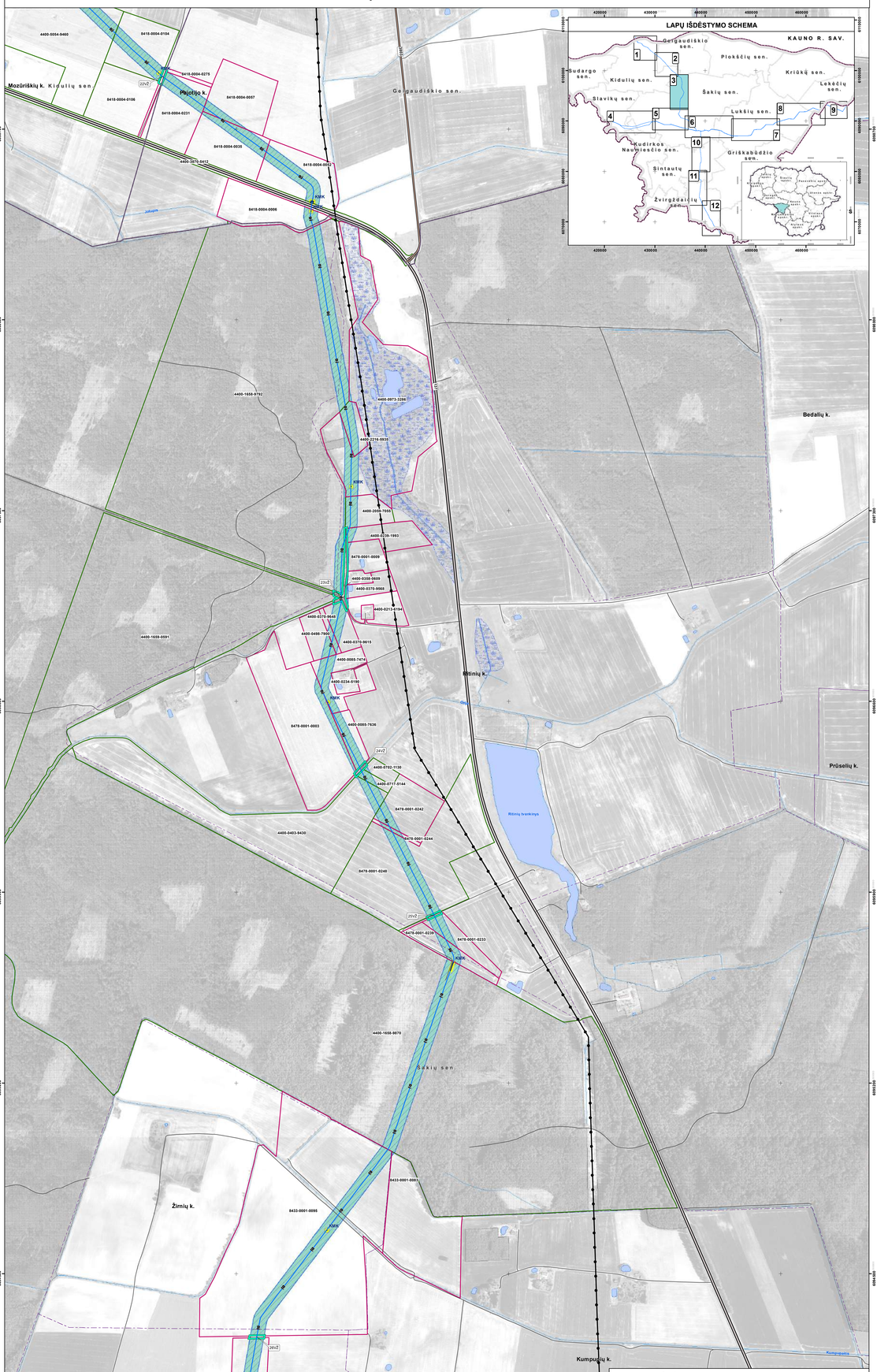

SUTARTINIAI ŽYMĖJIMAI

RIBOS

- Savivaldybės riba
- Seniūnijos riba
- Gyvenamosios vietovės riba

MAGISTRALINIŲ DUJOTIEKIŲ IR SUSIJUSIOS INFRASTRUKTŪROS ŽYMĖJIMAI

- Anodinis žemėkilis
- KIRK — Kontrolės ir matavimo kolonėlė ir jos apsaugos zona 1 m atstumu nuo katodinės matavimo kolonėlės centro)**
- KAS — Katodinės apsaugos stotis
- Magistralinis dujotiekis (toliau - MD)
- Praplėtimo vamzdis
- Vedinimo vamzdis
- Teritorijos, kuriose yra MD renginių ir statinių (stočių, uždarymo įtaisų, valymo ir diagnozavimo įtaisų paleidimo ir priėmimo kamerų, silęsto rūbojimo mazgų) apžvėrimas
- Katodinės apsaugos kabelis
- Įžeminimo kontūras
- Žemos įtampos požeminės elektros linijos
- Laisvos valstybinės žemės (VŽ) teritorijos, kuriose nustatomos MD ar elektros tinklų apsaugos zonos, ribos ir eilės numeris
- Planu nustatomos MD ir naftotiekių (produktotiekių) apsaugos zonos (III skyrius, penktasis skirsnis) (kodas 107) *
- Esamos, bet planu tikslinamos MD ir naftotiekių (produktotiekių) apsaugos zonos (III skyrius, penktasis skirsnis) (kodas 107)*
- Esamos ir įregistruotos MD ir naftotiekių (produktotiekių) apsaugos zonos (III skyrius, penktasis skirsnis) (kodas 107) *
- Planu nustatomos elektros tinklų apsaugos zonos (III skyrius, ketvirtasis skirsnis) (kodas 106) (su MD susijusi infrastruktūra)**

Žemės sklypų teritorijos, kuriems nustatomos arba tikslinamos MD, elektros tinklų apsaugos zonos, unikalus numeris, ribos, jų matavimo tipai:

- Kadastriniai matavimai
- Preliminarūs matavimai

SUSISIEKIMO INFRASTRUKTŪRA (vaizduojama informaciniais tikslais pagal duomenų šaltinį Nr.1)

- Krašto kelias ir kelio numeris
- Rajoninis kelias ir kelio numeris
- Vietinės reikšmės kelias

INŽINERINĖ INFRASTRUKTŪRA (vaizduojama informaciniais tikslais pagal duomenų šaltinį Nr.1)

- 35 kV elektros oro linija
- 110 kV elektros perdavimo oro linija
- 330 kV elektros perdavimo oro linija

KITI ŽYMĖJIMAI (vaizduojama informaciniais tikslais pagal duomenų šaltinius Nr.1, Nr. 3)

- Pastatai
- Ežerai, tvenkiniai
- Pelkės
- Kapinės
- Miškai (pagal Valstybinės miškų tarnybos duomenis)

Pastabos:

* vadovaujantis LR specialiųjų žemės naudojimo sąlygų įstatymo 27 str. ii) MD varnzdyno apsaugos zona – išilgai varnzdyno trasos esantė žemės juosta, kurios ribos yra po 25 metrus į abi puses nuo varnzdyno ašies, virš šios juostos esanti oro erdvė, po šia juosta esantė žemė bei vandus virš šios juostos ir po ja, ii) kitų MD įrenginių ir statinių (stočių, uždarymo įtaisų, valymo ir diagnozavimo įtaisų paleidimo ir priėmimo kamerų, silęsto rūbojimo mazgų) apsaugos zona – žemės juosta, kurios ribos yra 25 metrų atstumu aplink teritorijos, kurioje yra šie įrenginiai ar statiniai, apžvėrimą, virš šios juostos esantė oro erdvė ir žemė po šia juosta;

** vadovaujantis LR specialiųjų žemės naudojimo sąlygų įstatymo 24 str. po 1 m į abi puses žemos įtampos požeminių elektros linijų.

Duomenų šaltiniai:

1. M 1:10000 georeferenciniu erdviniu duomenų rinkiniys GRPK © Nacionalinė žemės tarnyba prie AM, 2023.
2. ORT10LT – Lietuvos Respublikos teritorija M 1:10 000 skaitmeninis rastrinis ortofotografinis žemėlapis © Nacionalinė žemės tarnyba prie AM,2022.
3. LR miškų valstybės kadastro duomenys © Valstybinė miškų tarnyba, 2023.
4. AB Amber Grid duomenų rinkinys, 2023.

KAUN. INST. DOK. NR.	atamis Žemėtvarkos ir GIS, VšĮ Tel. ir fax 37 220154, Faks. (8-37) 201 284			PLANO PAVADINIMAS: Šakių rajono savivaldybės teritorijoje esančių magistralinių dujotiekių ir susijusios infrastruktūros apsaugos zonų planas	
ŽM.NR.2020	PV	dr. A. Anikienė	2023	**Magistralinių dujotiekių ir susijusios infrastruktūros apsaugos zonų brėžinys**	M 1:5000
TPV.NR.01	PDV	E. Gudelevičienė	2023		
KAŽKAS TEIGIAMI LT	PLANAVIMO ORGANIZATORIUS: AB „AMBER GRID"			SU DARTIES NR. AI/ 225 /1672	LAPAS 3 / LAPŲ 12

ŠAKIŲ RAJONO SAVIVALDYBĖS TERITORIJOJE ESANČIŲ MAGISTRALINIŲ DUJOTIEKIŲ IR SUSIJUSIOS INFRASTRUKTŪROS APSAUGOS ZONŲ PLANAS

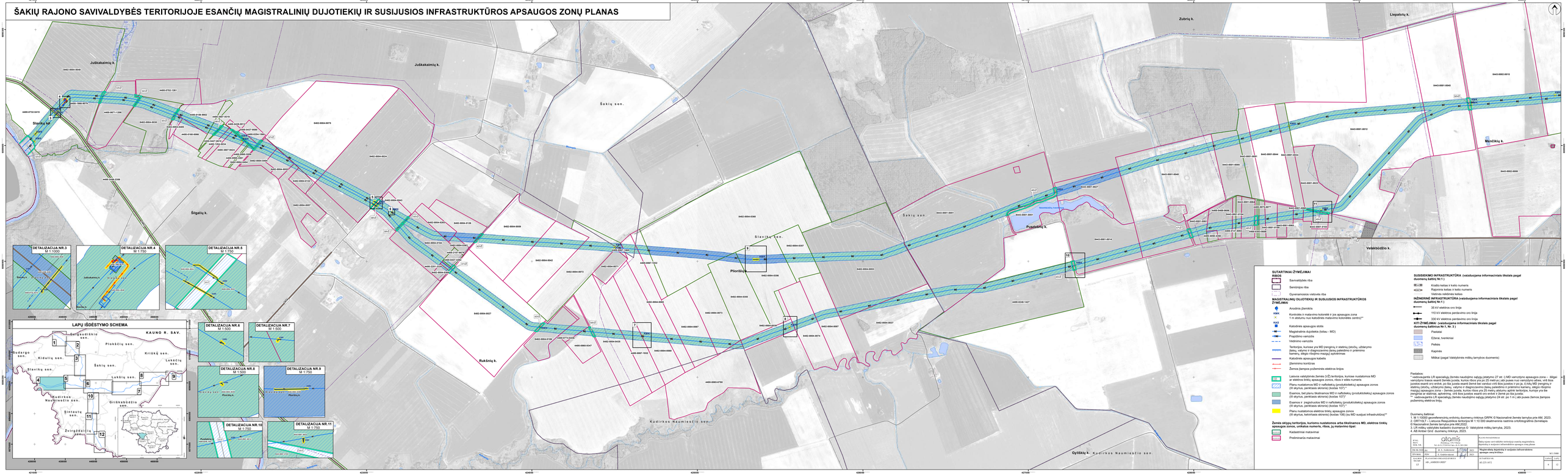

SUTARTINIAI ŽYMĖJIMAI

RIBOS

- Savivaldybės riba
- Seniūnijos riba
- Gyvenamosios vietovės riba

MAGISTRALINIŲ DUJOTIEKIŲ IR SUSIJUSIOS INFRASTRUKTŪROS ŽYMĖJIMAI

- Anodinis įžemiklis
- KBK — Kontrolės ir matavimo kolonėlė ir jos apsaugos zona 1 m atstumu nuo kaitodinės maitinimo kolonėlės centro)**
- KAS — Katodinės apsaugos stotis
- Magistralinis dujotiekis (toliau - MD)
- Požeminio vamzdis
- Vedinimo vamzdis
- Teritorija, kuriose yra MD įrengtų ir statinių (skotų, užtaisymo (talės), valymo ir diagnozavimo (talės) paleidimo ir priėmimo kameros, aligio rūbojimo mazgų) aptarnavimas
- Katodinės apsaugos kabelis
- Gamtinės kuro dujos
- Žemos įtampos požemines elektros linijos
- Laisvos valstybinės žemės (VŽ) teritorija, kuriose nustatomos MD ar elektros tinklų apsaugos zonos, riboti ir eilės numeris
- Planu nustatomos MD ir naftotiekių (produktotiekių) apsaugos zonos (35 skyrius, perritasis skirsnis) (kodas 101) *
- Esamos, bet planu tikslinamos MD ir naftotiekių (produktotiekių) apsaugos zonos (35 skyrius, perritasis skirsnis) (kodas 107)*
- Esamos ir įregistruotos MD ir naftotiekių (produktotiekių) apsaugos zonos (35 skyrius, perritasis skirsnis) (kodas 105) *
- Planu nustatomos elektros tinklų apsaugos zonos (35 skyrius, kaitomasis skirsnis) (kodas 106) (no MD susijusi infrastruktūra)**

Žemės sklypų teritorijos, kurioms nustatomos arba tikslinamos MD, elektros tinklų apsaugos zonos, unikalus numeris, riboa, jų matavimo tipai:

- Kadastrinė matavimai
- Preliminarūs matavimai

SUSISIEKIMO INFRASTRUKTŪRA (vaizduojama informaciniais tikslais pagal duomenų šaltinį Nr.1)

- Kiaušto kelias ir kelio numeris
- Rajoninis kelias ir kelio numeris
- Vietinis reikšmės kelias

INŽINERINĖ INFRASTRUKTŪRA (vaizduojama informaciniais tikslais pagal duomenų šaltinį Nr.1)

- 35 kV elektros oro linija
- 110 kV elektros perdavimo oro linija
- 330 kV elektros perdavimo oro linija

KITI ŽYMĖJIMAI (vaizduojama informaciniais tikslais pagal duomenų šaltinius Nr.1, Nr. 3)

- Paslatai
- Ežeras, tvenkiniai
- Pelkės
- Kapinės
- Miškai (pagal Valstybinės miškų tarnybos duomenis)

Paaiškinimas:
* vadovaujantis LR specialiąjų žemės naudojimo sąlygų įstatymo 27 str. 3 MD vamzdyno apsaugos zona – dėliga vamzdyno trasos esantį žemės juostą, kurios riboa yra po 25 metrų (ašį pusės nuo vamzdyno ašies, virš šios juostos esantį oro erdvė, po šia juostą esantį žemę bei vandus virš šios juostos ir po ja, iš kių MD įrengtų ir statinių (skotų, užtaisymo (talės), valymo ir diagnozavimo (talės paleidimo ir priėmimo kameros, aligio rūbojimo mazgų) apsaugos zona – žemės juostą, kurios riboa yra 25 metrų atstumu aplink teritoriją, kuriuos yra šie MD įrengtų ir statinių (skotų, užtaisymo (talės), valymo ir diagnozavimo (talės
** vadovaujantis LR specialiąjų žemės naudojimo sąlygų įstatymo 24 str. po 1 m (ašį pusės žemos įtampos požemnių elektros linją.

Duomenų šaltiniai:
1. M 1:10000 georeferencinių erdvinių duomenų rinkinys DRPK © Nacionalinė žemės tarnyba prie ANM, 2023.
2. OATS10 Lietuvos Respublikos topografinis M 1:10 000 skaitmeninis rastrinis ortofotografiniai žemėlapiais © Nacionalinė žemės tarnyba prie ANM, 2023.
3. Valstybės miškų informacinės sistemos duomenys © Valstybinė miškų tarnyba, 2023.
4. AB Amber Grid duomenų rinkinys, 2023.

KONS. DATA KOR. NR.		atams Dvarionų g. 11B, Vilnius Tel. 8 (5) 212 30 30, 8 (5) 262 0361		TŲ PAVADINIMAS Šakių rajono savivaldybės teritorijoje esančių magistralinių dujotiekių ir susijusios infrastruktūros apsaugos zonų planas	
DIR. IR PAR.VED.	A. Ž.	A. Žukauskienė	2023	Magistralinių dujotiekių ir susijusios infrastruktūros apsaugos zonų kortelės	M 1:1000
PAR.INŽ.	PAV.	E. Dudėnienė	2023		
KVALIF. PAŽYM. NR.	TŲ PAVADINIMAS ŽIN. „AMBER GRID"			BYLOS NR. 42-2235-3412	LAPAS	LAPŲ SK.
1.0					4	23

ŠAKIŲ RAJONO SAVIVALDYBĖS TERITORIJOJE ESANČIŲ MAGISTRALINIŲ DUJOTIEKIŲ IR SUSIJUSIOS INFRASTRUKTŪROS APSAUGOS ZONŲ PLANAS

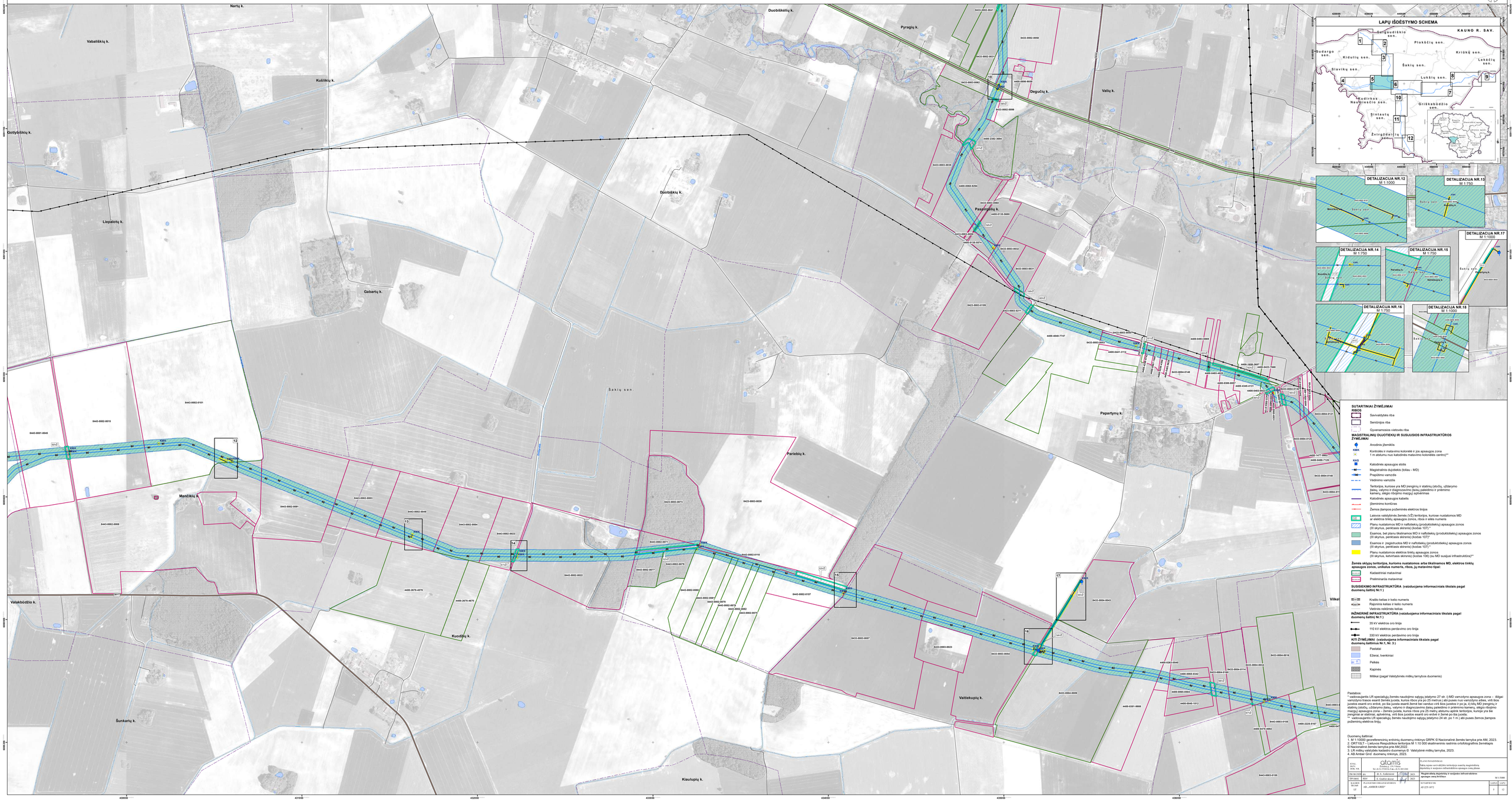

SUTARTINIAI ŽYMĖJIMAI

RIBOS

- Savivaldybės riba
- Seniūnijos riba
- Gyvenamosios vietovės riba

MAGISTRALINIŲ DUJOTIEKIŲ IR SUSIJUSIOS INFRASTRUKTŪROS ŽYMĖJIMAI

- Anodinis žemiklis
- KMK — Kontrolės ir matavimo kolonėlė ir jos apsaugos zona 1 m atstumu nuo katodinės matavimo kolonėlės centro(*)
- KAS — Katodinės apsaugos stotis
- Magistralinis dujotiekis (toliau - MD)
- Praspūtimo vamzdis
- Vikdymo vamzdis
- Teritorija, kurioje yra MD įrenginių ir statinių (skoičių, užtarymo jtaisų, valymo ir diagnozavimo įtaisų paleidimo ir priėmimo kameų, alėjų išdėjimo mazgų) apsirėmas
- Katodinės apsaugos kabelis
- Įžeminimo kontūras
- Žemos įtampos požeminės elektros linijos
- Lasvos valstybinės žemės (VŽ) teritorijos, kuriose nustatomos MD ar elektros tinklų apsaugos zonos, riba ir eilės numeris
- Planu nustatomos MD ir naftotiekių (produktotiekių) apsaugos zonos (III skyrius, penktasis skirsnis) (kodas 101) *
- Esamos, bet planu tikslinamos MD ir naftotiekių (produktotiekių) apsaugos zonos (III skyrius, penktasis skirsnis) (kodas 107)*
- Esamos ir įregistruotos MD ir naftotiekių (produktotiekių) apsaugos zonos (III skyrius, penktasis skirsnis) (kodas 105) *
- Planu nustatomos elektros tinklų apsaugos zonos (III skyrius, ketvirtasis skirsnis) (kodas 106) (su MD susijusi infrastruktūra)**

Žemės sklypų teritorijos, kuriems nustatomos arba tikslinamos MD, elektros tinklų apsaugos zonos, unikalus numeris, riba, jų matavimo tipai:

- Kadastriniai matavimai
- Preliminarūs matavimai

SUSISIEKIMO INFRASTRUKTŪRA (vaizduojama informaciniais tikslais pagal duomenų šaltinį Nr.1)

- Krašto kelias ir kelio numeris
- Rajoninis kelias ir kelio numeris
- Vietinės reikšmės kelias

INŽINERINĖ INFRASTRUKTŪRA (vaizduojama informaciniais tikslais pagal duomenų šaltinį Nr.1)

- 35 kV elektros oro linija
- 110 kV elektros perdavimo oro linija
- 330 kV elektros perdavimo oro linija

KITI ŽYMĖJIMAI (vaizduojama informaciniais tikslais pagal duomenų šaltinius Nr.1, Nr. 3)

- Pastatai
- Ežerai, tvenkiniai
- Pelkės
- Kapinės
- Miškai (pagal Valstybinės miškų tarnybos duomenis)

Pastabos:
* vadovaujantis LR specialiąjų žemės naudojimo sąlygų įstatymo 27 str. (-) MD vamzdyno apsaugos zona – išilgai vamzdyno trasos esantė žemės juostė, kurios riboa yra po 25 metrus i abi puses nuo vamzdyno ašies, virš šios juostos esantė oro erdvė, po šia juosta esantė žemė bei vandun virš šios juostos ir po ja, ir kitų MD įrenginių ir statinių (skoičių, užtarymo jtaisų, valymo ir diagnozavimo jtaisų paleidimo ir priėmimo kameų, alėjų išdėjimo mazgų) apsaugos zona – žemės juostė, kurios riboa yra 25 metrų atstumu aplink teritorijoje, kurioje yra šie įrenginiai ar statiniai, apibrėtima, virš šios juostos esantė oro erdvė ir žemė po šia juosta;
** vadovaujantis LR specialiąjų žemės naudojimo sąlygų įstatymo 24 str. po 1 m i abi puses žemės įtampos požeminių elektros linijų.

Duomenų šaltiniai:
1. M 1:10000 georeferencinių erdvinių duomenų rinkinys GRPK © Nacionalinė žemės tarnyba prie AM, 2023.
2. ORTOLT – Lietuvos Respublikos teritorijos M 1:10 000 skaitmeninis vaizdinis ortofotografilnis žemėlapis © Nacionalinė žemės tarnyba prie AM,2022.
3. LR miškų valstybės kadastro duomenys © Valstybinė miškų tarnyba, 2023.
4. AB Amber Grid duomenų rinkinys, 2023.

KYLA: DIRB. NR.	atomis UAB „ATOMIS COPCO MANUFACTURING ARDENA"			PLANO PAVADINIMAS Šakių rajono savivaldybės teritorijoje esančių magistralinių dujotiekių ir susijusios infrastruktūros apsaugos zonų planas	
ŽM ARCHDIR:	pa	R. A. Ambrozas	2023-12-29	Magistralinės dujotiekių ir susijusios infrastruktūros apsaugos zonų ir ribų	M 1:5000
ŽPV SKYR:	PZV	E. Grakšto dizai	2023-12-29		
KAUNO TECHNOL. UNIV.	PLANŲ ĮRENGIMO ETAPAS AB „AMBER GRID"			SUTARTINIS NR. AT-223-18/22	LAPAS	LAPŲ
					5	12

ŠAKIŲ RAJONO SAVIVALDYBĖS TERITORIJOJE ESANČIŲ MAGISTRALINIŲ DUJOTIEKIŲ IR SUSIJUSIOS INFRASTRUKTŪROS APSAUGOS ZONŲ PLANAS

LAPŲ IŠDĖSTYMO SCHEMA

KAUNO R. SAV.

Gelgaudiškio sen. 1, Pilnikčių sen. 2, Kriūkų sen. 3, Kudargo sen. 4, Kidulių sen. 5, Šakių sen. 6, Lukšių sen. 7, Lukočių sen. 8, Slavikų sen. 9, Nudeikos Naujininkėlio sen. 10, Griškabūdžio sen. 11, Sintautų sen. 12, Žvirgždaičių sen. 13

SUTARTINIAI ŽYMĖJIMAI

RIBOS

- Savivaldybės riba
- Seniūnijos riba
- Gyvenamosios vietovės riba

MAGISTRALINIŲ DUJOTIEKIŲ IR SUSIJUSIOS INFRASTRUKTŪROS ŽYMĖJIMAI

- ANO Anodrinis įžemiklis
- DAS Dujų skirstymo stotis
- DAS Dujų apskaitos stotis
- KKK Kontrolės ir matavimo kolonėlė ir jos apsaugos zona (1 m atstumu nuo kabotinės matavimo kolonėlės centro)**
- KKK
- KAS Katodinės apsaugos stotis
- Magistralinis dujotiekis (toliau - MD)
- Suprojektuotas magistralinis dujotiekis
- Prapūtimo vamzdis
- Vidinimo vamzdis
- Teritorijos, kuriose yra MD įrengtų ir statomų (stiprūs, užšlaitymo žalių), valymo ir diagnozavimo žalių paleidimo ir priėmimo kameros, siegio rūdojimo maišų aptvėrimas
- Suprojektuotos teritorijos, kuriuje yra MD įrengtų ir statomų (stiprūs, užšlaitymo žalių), valymo ir diagnozavimo žalių paleidimo ir priėmimo kameros, siegio rūdojimo maišų aptvėrimas
- Katodinės apsaugos kabelis
- Žemėmimo kontūras
- Suprojektuotas žemėmimo kontūras
- Žemos įtampos požeminės elektros linijos
- Suprojektuotas Žemos įtampos požeminės elektros linijos
- Ryšių kabelis
- Suprojektuotas ryšių kabelis
- Laisvos valstybinės žemės (VŽ) teritorijos, kuriose nustatomos MD ar elektros tinklų apsaugos zonos, ribos ir eilės numeris
- Planu nustatomos MD ir naftotiekių (produktotiekių) apsaugos zonos (III skyrius, perkėsiais skirtinis) [kvdas 107]*
- Esamos, bet planu tikslinamos MD ir naftotiekių (produktotiekių) apsaugos zonos (III skyrius, perkėsiais skirtinis) [kvdas 107]*
- Esamos ir pregnatiusios MD ir naftotiekių (produktotiekių) apsaugos zonos (III skyrius, perkėsiais skirtinis) [kvdas 107]*
- Planu nustatomos elektros tinklų apsaugos zonos
- Esamos, bet planu tikslinamos (kvdas 108) Žiu MD kuojiui infrastruktūrai**
- Elektroninių ryšių tinklų elektroninių ryšių infrastruktūros apsaugos zonos **

Žemės sklypų teritorijos, kuriuose nustatomos arba tikslinamos MD, elektros tinklų apsaugos zonos, umkatus numeris, riboa, jų matavimo tipai:

- Kadastriniai matavimai
- Preliminarūs matavimai

SUSISIEKIMO INFRASTRUKTŪRA (vaizduojama informaciniais tikslais pagal duomenų šaltinį Nr.1)

- Kraštio kelias ir kelio numeris
- Rajoninis kelias ir kelio numeris
- Vietinės reikšmės kelias

INŽINERINĖ INFRASTRUKTŪRA (vaizduojama informaciniais tikslais pagal duomenų šaltinį Nr.1)

- 35 kV elektros oro linija
- 110 kV elektros perdavimo oro linija
- 330 kV elektros perdavimo oro linija

KITI ŽYMĖJIMAI (vaizduojama informaciniais tikslais pagal duomenų šaltinius Nr.1, Nr. 3)

- Pastatai
- Ežerai, tvenkiniai
- Pelkės
- Kapinės
- Miškai (pagal Valstybinės miškų tarnybos duomenis)

Paaiškinimai:
* vadovaujantis LR specialųjų žemės naudojimo sąlygų įstatymo 27 str. (i MD vamzdyno apsaugos zona – išilgai vamzdyno ašies simetriškai abiem pusėmis 30 metrų atstumu nuo vamzdyno ašies, kuriuje yra ši MD, ir ši MD pirmąjį ir paskutinį avarinį oro ventilį, jei šia juosta esantį žemė ber vandens virš šios juostos ir jos ja. Ir šią MD įrengtų ir statomų (stiprūs, užšlaitymo žalių), valymo ir diagnozavimo žalių paleidimo ir priėmimo kameros, siegio rūdojimo maišų) apsaugos zona – žemės juosta, kurios riboa yra 25 metrų atstumu aplink teritoriją, kuriuje yra šie įrengtos ar statomos, aptvertos, virš šios juostos esantį oro ertlinė ir žemė po šia juosta.
** vadovaujantis LR specialųjų žemės naudojimo sąlygų įstatymo 28 str. pn 1 m j ab pusės žemos žiampos požeminių elektros linijų.
*** elektroninių ryšių tinklų elektroninių ryšių infrastruktūros apsaugos zonos vaizduojamos informaciniais tikslais.

Duomenų šaltiniai:
1. M 1:10000 geoinformacinių erdvinių duomenų rinkinys GRPK © Nacionalinė Žemės tarnyba prie AM, 2023.
2. ORT10LT – Lietuvos Respublikos teritorijos M 1:10 000 skaitmeninis rastrinis ortofotografinis Žemėlapis © Nacionalinė Žemės tarnyba prie AM,2022.
3. LR miškų valdytės kadastro duomenų © Valstybinė miškų tarnyba, 2023.
4. AB Amber Grid duomenų rinkinys, 2023.

DETALIZACIJA NR.19
M 1:1000

DETALIZACIJA NR.20
M 1:1500

DETALIZACIJA NR.23
M 1:750

DETALIZACIJA NR.22
M 1:750

DETALIZACIJA NR.24
M 1:750

DETALIZACIJA NR.21
M 1:500

DETALIZACIJA NR.25
M 1:750

DETALIZACIJA NR.26
M 1:750

K.Vsl. / Užsak. / Sert. Nr.	atamis Žvirgždaičių g. 12, Vilnius Tel. 8 (5) 2 700 700, info@atamis.lt	PROJEKTO PAVADINIMAS Šakių rajono savivaldybės teritorijoje esančių magistralinių dujotiekių ir susijusios infrastruktūros apsaugos zonų planas		
100-06-1298 ap.	A. A. Vaičiulėnas	2023-12-01	2023	Magistralinės dujotiekių ir susijusios infrastruktūros apsaugos zonų N.Žemės	M 2:10000
Sertifikatas	PRN	A. A. Vaičiulėnas	2023		
Projektuotojo kvalifikacijos kod. ir Nr.	ATLAS VIEŠOSIOS ĮSTAIGOS AB „AMBER GRID"			ATLIKTŲ ETAPŲ SĄR. vd-225-1872	LAPAS / LAPŲ 4 / 11

ŠAKIŲ RAJONO SAVIVALDYBĖS TERITORIJOJE ESANČIŲ MAGISTRALINIŲ DUJOTIEKIŲ IR SUSIJUSIOS INFRASTRUKTŪROS APSAUGOS ZONŲ PLANAS

LAPŲ IŠDĖSTYMO SCHEMA

KAUNO R. SAV.

Gelgaudiškio sen.
Plokščių sen.
Kriūkų sen.
Kudargo sen.
Kidulių sen.
Šakių sen.
Lukančių sen.
Slavikų sen.
Lukšių sen.
Naudžiūnų Naujininčių sen.
Griškabūdžio sen.
Šlintautų sen.
Žvirgždaičių sen.

1 2 3 4 5 6 7 8 9 10 11 12

DETALIZACIJA NR.28
M 1:1500

DETALIZACIJA NR.27
M 1:1000

DETALIZACIJA NR.29
M 1:750

SUTARTINIAI ŽYMĖJIMAI

RIBOS

- Savivaldybės riba
- Seniūnijos riba
- Gyvenamosios vietovės riba

MAGISTRALINIŲ DUJOTIEKIŲ IR SUSIJUSIOS INFRASTRUKTŪROS ŽYMĖJIMAI

- Anodinis žiburiklis
- KIPK — Kontrolės ir matavimo kolonėlė ir jos apsaugos zona 1 m atstumu nuo katodinės matavimo kolonėlės centro)**
- ŽIPK — Sujungiamosios kontrolės ir matavimo kolonėlė ir jos apsaugos zona 1 m atstumu nuo katodinės matavimo kolonėlės centro)**
- KAS — Katodinės apsaugos stotis
- Magistralinis dujotiekis (kolas - MD)
- Praspėjimo varoslis
- Vidinimo varoslis
- Teritorijos, kuriose yra MD įrengtų ir stabių (atočių, uždarymo ventilių ir išlėgimo/matimo (kelio pakeitimo ir pratemimo kamerų), išlėgimo (atoties) aptvėrimas
- Katodinės apsaugos kabelis
- Įžemnimo kontūras
- Žemos įtampos požeminės elektros linijos
- Laisvos valstybinės žemės (VŽ) teritorija, kuriose nustatomos MD ar elektros tinklų apsaugos zonos, rėpos ir eilės numeris
- Planu nustatomos MD ir naftotekių (produktotekių) apsaugos zonos (III skyrius, penktasis skirsnis) buožės 1071.*
- Esamos, bet planu tikslinamos MD ir naftotekių (produktotekių) apsaugos zonos
- Esamos ir įregistruotos MD ir naftotekių (produktotekių) apsaugos zonos (III skyrius, penktasis skirsnis) buožės 1071.*
- Planu nustatomos elektros tinklų apsaugos zonos (III skyrius, keturtasis skirsnis) buožės 106((su MD susijusi infrastruktūra)**

Žemės sklypų teritorijos, kuriomis nustatomos arba tikslinamos MD, elektros tinklų apsaugos zonos, unikalus numeris, riba, jų matavimo tipai:

- Kadastrinė matavimai
- Preliminarūs matavimai

SUSIJUSIOKIO INFRASTRUKTŪRA (vaizduojama informaciniais tikslais pagal duomenų šaltinį Nr.1.)

- Krašto kelias ir kelio numeris
- Rajoninis kelias ir kelio numeris
- Vietinės reikšmės kelias

INŽINERINĖ INFRASTRUKTŪRA (vaizduojama informaciniais tikslais pagal duomenų šaltinį Nr.1.)

- 30 kV elektros oro linija
- 110 kV elektros perdavimo oro linija
- 330 kV elektros perdavimo oro linija

KITI ŽYMĖJIMAI (vaizduojama informaciniais tikslais pagal duomenų šaltinius Nr.1, Nr. 3)

- Paastate
- Ežeras, tvenkinias
- Pelkės
- Kapinės
- Miškas (pagal Valstybinės miškų tarnybos duomenis)

Paastatos:
* vadovaujantis LR specialiąjų žemės naudojimo sąlygų įstatymo 27 str. (i) MD vamzdyno apsaugos zona – išilgai vamzdyno trasos esantė žemės juostė, kurios rėpos yra po 25 metrų (ar) juostės trasos ašimi (kiekviena pusė nuo vamzdyno ašies), vertė, jos žala yra ekvivalentinė vamzdyno vertės ir žalos patekus ir po jo, ir kitų MD įrengtų ir statomų vamzdynų ar kitų MD sistemos elementų (pvz. vamzdynų ir kabelių kanalizacijos, kabelių ir kabelinės linijos) apsaugos zona – žemės juostė, kurios rėpos yra 25 metrų atstumu apėjus teritoriją, kurioje yra šie įrenginiai ar statiniai, aptvėrimą, virš šios juostos esantė oro erdvė ir žemė po šia juosta;
* vadovaujantis LR specialiąjų žemės naudojimo sąlygų įstatymo 24 str. po 1 m (ab) pusės žemės žiampos požeminių elektros linijų.

Duomenų šaltiniai:
1. M 1:10000 geoinformacinių erdvinių duomenų rinkinys GRPK © Nacionalinė žemės tarnyba prie AM, 2023.
2. ORT10LT – Lietuvos Respublikos teritorijos M 1:10 000 ektafotometrinis rastrinis ortofotografinis žemėlapis © Nacionalinė žemės tarnyba prie AM,2022.
3. LR miškų valstybės kadastro duomenų © Valstybinė miškų tarnyba, 2023.
4. AB Amber Grid duomenų rinkinys, 2023.

Ą.Vaitkus					
R. Ž. Vaitkuvienė					
R. Ž. Vaitkuvienė					
R. Ž. Vaitkuvienė					
atamis					
Ą.Vaitkus R.Ž.Vaitkuvienė					
AB „AMBER GRID"					

ŠAKIŲ RAJONO SAVIVALDYBĖS TERITORIJOJE ESANČIŲ MAGISTRALINIŲ DUJOTIEKIŲ IR SUSIJUSIOS INFRASTRUKTŪROS APSAUGOS ZONŲ PLANAS

Magistralinių dujotiekių ir susijusios infrastruktūros apsaugos zonų žemėlapis

M 1:1500

ATSITIKTINĖ TIK

AR-22/5-0472

LAPAI 1 LAPŲ 11

ŠAKIŲ RAJONO SAVIVALDYBĖS TERITORIJOJE ESANČIŲ MAGISTRALINIŲ DUJOTIEKIŲ IR SUSIJUSIOS INFRASTRUKTŪROS APSAUGOS ZONŲ PLANAS

LAPŲ IŠDĖSTYMO SCHEMA

KAUNO R. SAV.

Gelgaudiškio sen. · Plokščių sen. · Kriūkų sen. · Kudirgo sen. · Kidulių sen. · Šakių sen. · Lukšių sen. · Lukšių sen. · Slavikų sen. · Kudirkos Naumiesčio sen. · Griškabūdžio sen. · Sintautų sen. · Žvirgždaičių sen.

1 · 2 · 3 · 4 · 5 · 6 · 7 · 8 · 9 · 10 · 11 · 12

MARIJAMPOLĖS APS. · KAUNO APS. · VILKAVIŠKIO APS. · KAZLŲ RŪDOS SAV. · KALVARIJOS SAV. · VILKAVIŠKIO R. SAV. · KAUNO R. SAV. · ŠAKIŲ R. SAV. · VILKYŠKIŲ R. SAV. · KYBARTŲ M. · ŠAKIŲ M. · VIRBALIO M.

Naldynės k.
Jančių k.
Kauno r. sav.
Novaraisčio k.
Spruktiškės k.
Akmenynės k.
Kerų k.
Lukšių sen.
Vidušilio k.
Rugiėnių k.
Stakėnai k.
Šiaudinės k.
Kiškėlių k.
Klevėtių k.
Kaunėnai k.

DETALIZACIJA NR.30
M 1:1000

DETALIZACIJA NR.31
M 1:1000

SUTARTINIAI ŽYMĖJIMAI

RIBOS

- Savivaldybės riba
- Seniūnijos riba
- Gyvenamosios vietovės riba

MAGISTRALINIŲ DUJOTIEKIŲ IR SUSIJUSIOS INFRASTRUKTŪROS ŽYMĖJIMAI

- ŽŽ Anodinis žibmėlis
- KIPK Kontrolės ir matavimo kolonėlė ir jos apsaugos zona 1 m atstumu nuo katodinės matavimo kolonėlės centro)**
- KIPK Sugrąžintuoju kontrolės ir matavimo kolonėlė ir jos apsaugos zona 1 m atstumu nuo katodinės matavimo kolonėlės centro)**
- KAŽ Katodinės apsaugos stotis
- Magistralinės dujotiekis (toliau - MD)
- 100m2 Pragrėdimo varnotis
- Vaidinimo varnotis
- Teritorija, kurioje yra MD įrengtų ir statomų (stiebų, užtlaitymo žiedų, valymo ir diagnozavimo žiedų palaidinio ir prėlinimo kameru, siūglo rūbgimo mazgų) apželėmas
- Katodinės apsaugos kabelis
- Žemėmimo kontūras
- Žemos žemyne įžodžiminės elektros linijos
- Ryšių kabelis
- Laisvės valstybinės žemės (VŽ) teritorija, kuriose nustatomos MD ir elektros tinklų apsaugos zonos. (tolsi ir eilės numeris
- Planu nustatomos MD ir naftotekių (produktotekių) apsaugos zonos (iš skyrius,pertraukas skiriantis) [kodas 101] *
- Esamos, bet planu tikslinamos MD ir naftotekių (produktotekių) apsaugos zonos (iš skyrius,pertraukas skiriantis) [kodas 107] *
- Esamos ir įregistruotos MD ir naftotekių (produktotekių) apsaugos zonos (iš skyrius,pertraukas skiriantis) [kodas 107] *
- Planu nustatomos elektros tinklų apsaugos zonos (iš skyrius,tvirtintas skiriantis) [kodas 106] (su MD susijusi infrastruktūra)**
- Elektroninių ryšių tinklų elektroninių ryšių infrastruktūros apsaugos zonos ***
- MD ir naftotekių (produktotekių) apsaugos zonos (Kauno raj. sav.)

Žemės sklypu teritorijos, kuriems nustatomos arba tikslinamos MD, elektros tinklų apsaugos zonos, unikalus numeris, riboj, ja matavimo ilgai:

- 1000 Kadastrinai matavimai
- 1000 Prelėminarie matavimai

SUSISIEKIMO INFRASTRUKTŪRA (vaizduojama informaciniais tikslais pagal duomenų šaltinį Nr.1.):

- 5A0-0005-0173 Krašto kelias ir kelio numeris
- 4A00-1067-0000 Rajoninis kelias ir kelio numeris
- Vietinės reikšmės kelias

INŽINERINĖ INFRASTRUKTŪRA (vaizduojama informaciniais tikslais pagal duomenų šaltinį Nr.1.)

- 30 kV elektros oro linija
- 110 kV elektros perdavimo oro linija
- 330 kV elektros perdavimo oro linija

KITI ŽYMĖJIMAI (vaizduojama informaciniais tikslais pagal duomenų šaltinius Nr.1, Nr. 3.)

- Paistalai
- Ežerai, tvenkiniai
- Pelkės
- Kapinės
- Miškai (pagal Valstybinės miškų tarnybos duomenis)

Paistalai:
* vadovaujantis LR specialiųjų žemės naudojimo sąlygų įstatymo 27 str. 2 MD vamotjimo apsaugos zona – šlėgio varnotjimo trasos esantė žemės juostė, kurios ribos yra po 25 metrus į abi puses nuo vamotjimo ašies, virš šios juostos esantė oro erdvė, po šia juosta esantė žemė bei vandos virš šios juostos ir po ja, iš kitų MD įrengtų ir statomų (stiebų, užtlaitymo žiedų, valymo ir diagnozavimo žiedų palaidinio ir prėlinimo kameru, siūglo rūbgimo mazgų) apželėmas – žemės juostė, kurios ribos yra 25 metrų atstumu aplink teritoriją, kuriuje yra šie įrengtos ar statomi (iš apželėmą, virš šios juostos esantė oro erdvė ir žemė po šia juosta
** vadovaujantis LR specialiųjų žemės naudojimo sąlygų įstatymo 24 str. po 1 m į abi puses žemės žiamjos požemnių elektros linijų.
*** elektroninių ryšių tinklų elektroninių ryšių infrastruktūros apsaugos zonos vaizduojamos informaciniais tikslais.

Duomenų šaltiniai:
1. M 1:10000 georeferencinių erdvinių duomenų rinkinys DRPK © Nacionalinė Žemės tarnyba prie AM, 2023.
2. ORT10LT – Lietuvos Respublikos teritorijos M 1:10 000 skaitmeninis rastrinis ortofotografinis žemėlapis © Nacionalinė Žemės tarnyba prie AM,2022.
3. LR miškų valstybės kadastro duomenys © Valstybinė miškų tarnyba, 2023.
4. AB Amber Grid duomenų rinkinys, 2023.

ATLIKO:		atamis		Šakių rajono savivaldybės teritorijoje esančių magistralinių dujotiekių ir susijusios infrastruktūros apsaugos zonų planas	
Kęstutis Ramanauskas		Žemės ir kitų išteklių valdymas			
2023-06-23000				Magistralinės dujotiekių ir susijusios infrastruktūros apsaugos zonų kadastras	M 1:1000
2023-06-23		R. K. Ramanauskas	2023-06-23		
SPRAUSKO:		R. K. Ramanauskas	2023-06-23		
PATVIRTINTA:		R. K. Ramanauskas	2023-06-23		
ATLIKTOJO ĮMONĖ:				ATLIKTOJO TIPAS:	LAPAS: LAPŲ:
UAB „SAMBER GRID"				AR-2225-0472	1 12

ŠAKIŲ RAJONO SAVIVALDYBĖS TERITORIJOJE ESANČIŲ MAGISTRALINIŲ DUJOTIEKIŲ IR SUSIJUSIOS INFRASTRUKTŪROS APSAUGOS ZONŲ PLANAS

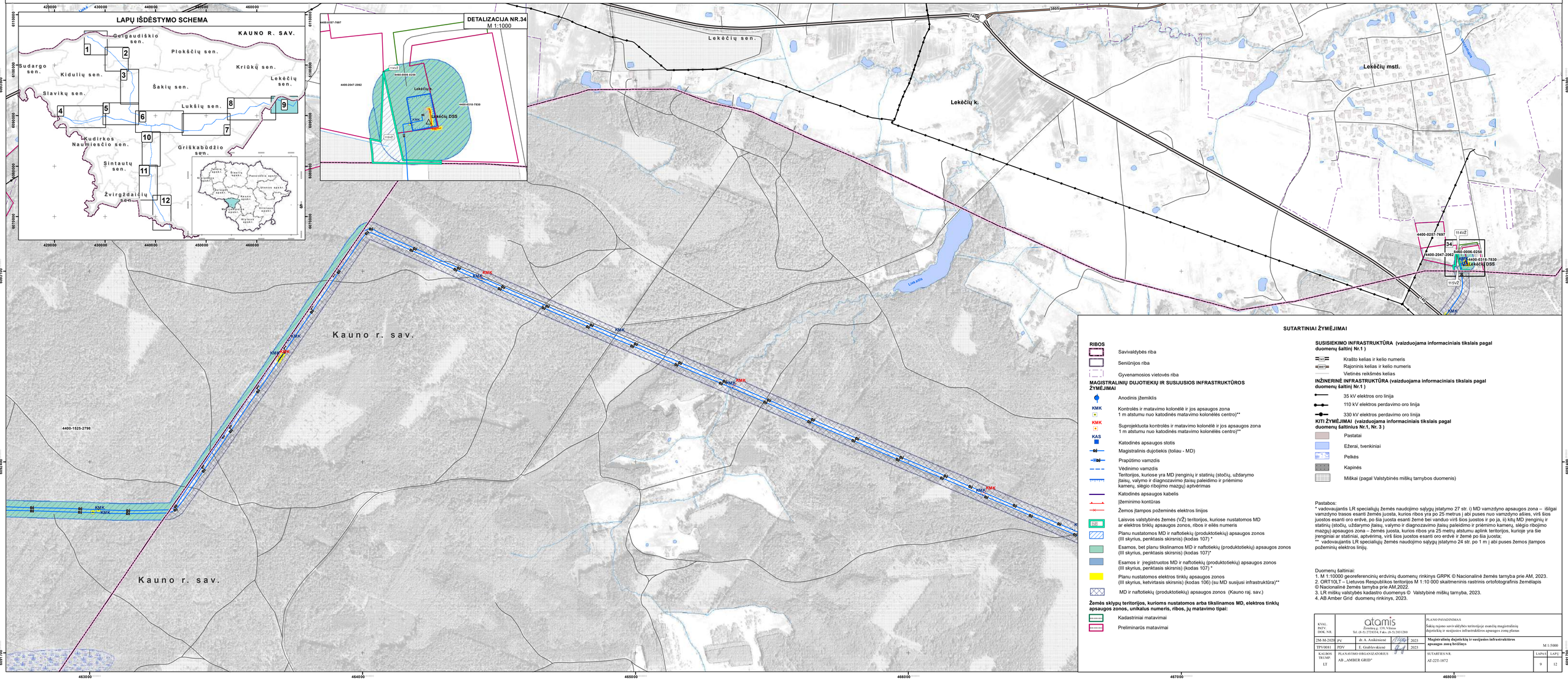

ŠAKIŲ RAJONO SAVIVALDYBĖS TERITORIJOJE ESANČIŲ MAGISTRALINIŲ DUJOTIEKIŲ IR SUSIJUSIOS INFRASTRUKTŪROS APSAUGOS ZONŲ PLANAS

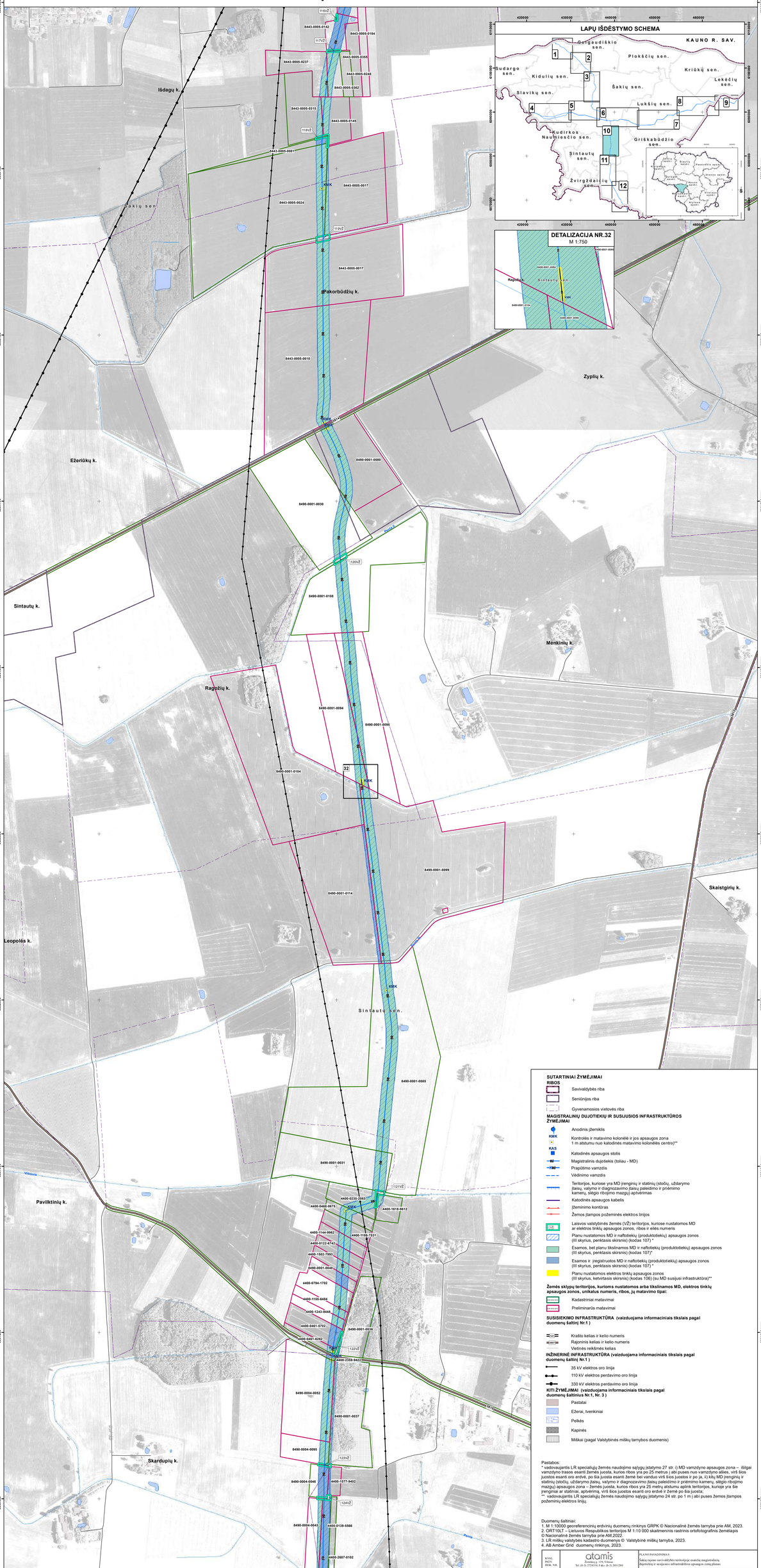

SUTARTINIAI ŽYMĖJIMAI

RIBOS

- Savivaldybės riba
- Seniūnijos riba
- Gyvenamosios vietovės riba

MAGISTRALINIŲ DUJOTIEKIŲ IR SUSIJUSIOS INFRASTRUKTŪROS ŽYMĖJIMAI

- Anodinis įžemiklis
- KMK — Kontrolės ir matavimo kolonėlė ir jos apsaugos zona 1 m atstumu nuo katodinės matavimo kolonėlės centro)**
- KAS — Katodinės apsaugos stotis
- Magistralinis dujotiekis (toliau - MD)
- Projektinio vamzdis
- Vėdinimo vamzdis
- Teritorijos, kuriose yra MD įrenginių ir statinių (stočių, uždarymo įtaisų, valymo ir diagnozavimo įtaisų paleidimo ir priėmimo kamerų, slėgio ribojimo mazgų) apriboriamas
- Katodinės apsaugos kabelis
- Įžeminimo kontūras
- Žemos įtampos požeminės elektros linijos
- Laisvos valstybinės žemės (VŽ) teritorijos, kuriose nustatomos MD ar elektros tinklų apsaugos zonos, ribos ir eilės numeris
- Planu nustatomos MD ir naftotiekių (produktotiekių) apsaugos zonos (III skyrius, penktasis skirsnis) (kodas 107)*
- Esamos, bet planu tikslinamos MD ir naftotiekių (produktotiekių) apsaugos zonos (III skyrius, penktasis skirsnis) (kodas 107)*
- Esamos ir įregistruotos MD ir naftotiekių (produktotiekių) apsaugos zonos (III skyrius, penktasis skirsnis) (kodas 107)*
- Planu nustatomos elektros tinklų apsaugos zonos (III skyrius, ketvirtasis skirsnis) (kodas 106) (su MD susijusi infrastruktūra)**

Žemės sklypų teritorijos, kuriems nustatomos arba tikslinamos MD, elektros tinklų apsaugos zonos, unikalus numeris, ribos, jų matavimo tipai:

- Kadastriniai matavimai
- Preliminarūs matavimai

SUSISIEKIMO INFRASTRUKTŪRA (vaizduojama informaciniais tikslais pagal duomenų šaltinį Nr.1)

- Krašto kelias ir kelio numeris
- Rajoninis kelias ir kelio numeris
- Vietinės reikšmės kelias

INŽINERINĖ INFRASTRUKTŪRA (vaizduojama informaciniais tikslais pagal duomenų šaltinį Nr.1)

- 35 kV elektros oro linija
- 110 kV elektros perdavimo oro linija
- 330 kV elektros perdavimo oro linija

KITI ŽYMĖJIMAI (vaizduojama informaciniais tikslais pagal duomenų šaltinius Nr.1, Nr. 3)

- Pastatai
- Žėrai, tvenkiniai
- Pelkės
- Kapinės
- Miškai (pagal Valstybinės miškų tarnybos duomenis)

Pastabos:
* vadovaujantis LR specialiųjų žemės naudojimo sąlygų įstatymo 27 str. i) MD vamzdyno apsaugos zona – išilgai vamzdyno trasos esanti žemės juosta, kurios ribos yra po 25 metrus į abi puses nuo vamzdyno ašies, virš šios juostos esanti oro erdvė, po šia juosta esanti žemė bei vanduo virš šios juostos ir po ja, ii) kitų MD įrenginių ir statinių (stočių, uždarymo įtaisų, valymo ir diagnozavimo įtaisų paleidimo ir priėmimo kamerų, slėgio ribojimo mazgų) apsaugos zona – žemės juosta, kurios ribos yra 25 metrų atstumu aplink teritorijos, kurioje yra šie įrenginiai ar statiniai, apteverma, virš šios juostos esanti oro erdvė ir žemė po šia juosta;
** vadovaujantis LR specialiųjų žemės naudojimo sąlygų įstatymo 24 str. po 1 m į abi puses žemos įtampos požeminių elektros linijų.

Duomenų šaltiniai:
1. M 1:10000 georeferenciniu erdviniu duomenų rinkinys GRPK © Nacionalinė žemės tarnyba prie AM, 2023.
2. ORT10LT – Lietuvos Respublikos teritorijos M 1:10 000 skaitmeninis rastrinis ortofotografinis žemėlapis © Nacionalinė žemės tarnyba prie AM,2022.
3. LR miškų valstybės kadastro duomenys © Valstybinė miškų tarnyba, 2023.
4. AB Amber Grid duomenų rinkinys, 2023.

KYAL. PAŽ. DOK. NR.	atamis Žemėtvarka UN Vilnius Tel. (8-5) 2726314, Faks. (8-5) 2691284			PLANO PAVADINIMAS Šakių rajono savivaldybės teritorijoje esančių magistralinių dujotiekių ir susijusios infrastruktūros apsaugos zonų planas	
ZM.M.2020	PV	dr. A. Aunkuienė	2023	Magistralinių dujotiekių ir susijusios infrastruktūros apsaugos zonų brėžinys	M 1:5000
TPV001	PDV	E. Grabrinskienė	2023		
KALBOS TRUMP. LT	PLANAVIMO ORGANIZATORIUS AB „AMBER GRID"			SUTARTIES NR. AE-22T-1672	LAPAS 10 / LAPŲ 12

ŠAKIŲ RAJONO SAVIVALDYBĖS TERITORIJOJE ESANČIŲ MAGISTRALINIŲ DUJOTIEKIŲ IR SUSIJUSIOS INFRASTRUKTŪROS APSAUGOS ZONŲ PLANAS

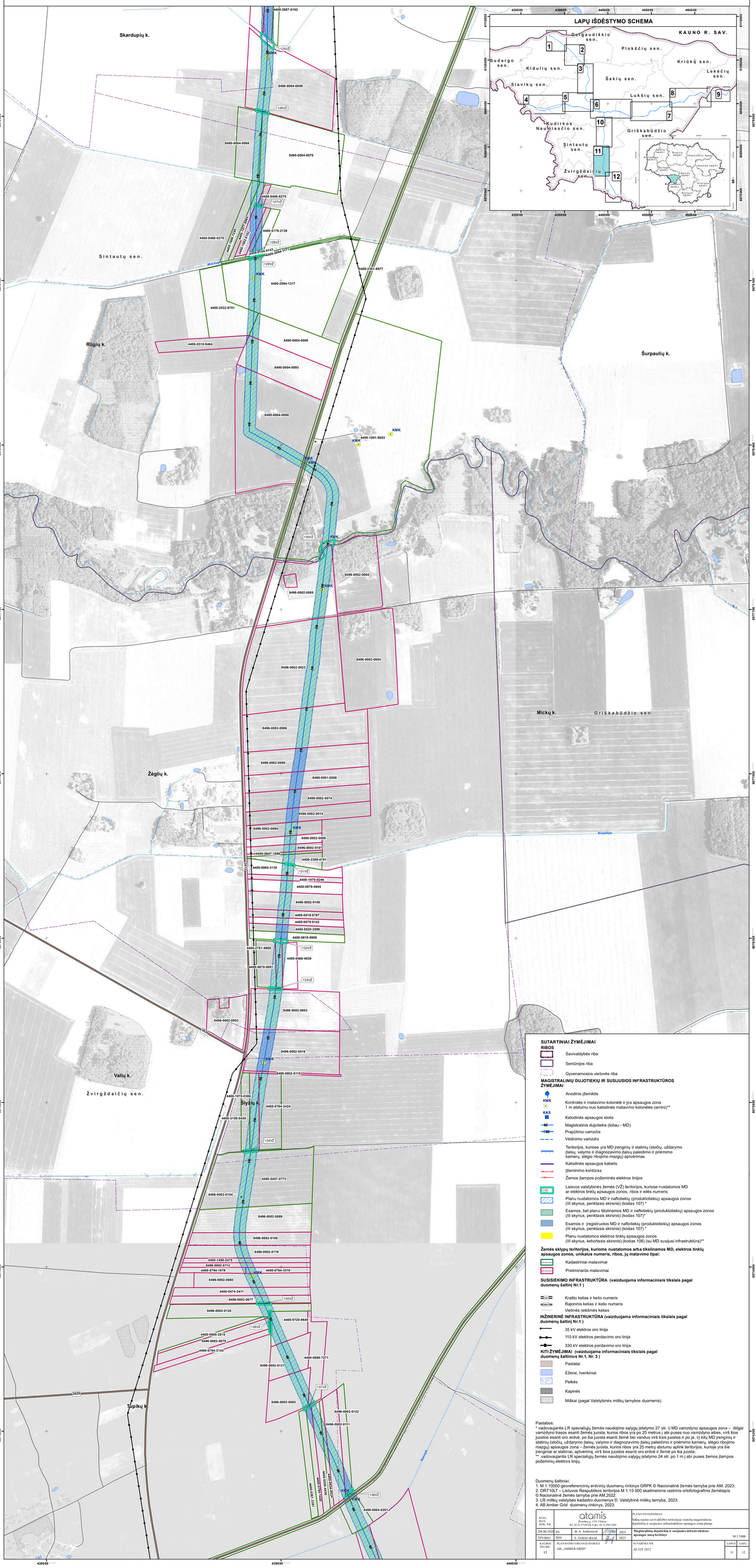
LAPŲ IŠDĖSTYMO SCHEMA
KAUNO R. SAV.
Gelgaudiškio sen.
Plokščių sen.
Sudargo sen.
Kidulių sen.
Krūkų sen.
Lekėčių sen.
Šakių sen.
Slavikų sen.
Lukšių sen.
Kudirkos Naumiesčio sen.
Griškabūdžio sen.
Sintautų sen.
Žvirgždaičių sen.
Skardupių k.
Sintautų sen.
Rogių k.
Šurpaulių k.
Micků k.
Griškabūdžio sen.
Žegių k.
Valių k.
Žvirgždaičių sen.
Šyšių k.
Tupikų k.
4400-2687-0102
4400-0468-0275
4400-0468-0375
4400-0179-2139
4400-2094-1317
4400-2032-9751
4400-0310-9464
4400-1001-9053
4400-2161-6977
4400-0647-1896
4400-2309-4181
4400-0965-3130
4400-1075-0246
4400-0879-4945
4400-0519-0767
4400-0879-5143
4400-0520-2398
4400-0818-9908
4400-2751-9900
4400-0466-4839
4400-0870-0001
4400-1075-0395
4400-0764-2424
4400-3159-0430
4400-0457-0773
4400-1450-2475
4400-0764-1879
4400-0764-3310
4400-0474-3411
4400-0720-9649
4400-0908-2815
4400-0764-3143
4400-0899-7271
4400-0908-2815
4400-0764-3143
4400-0899-7271
4400-0764-3143
4400-0908-2815
4400-0899-7271
4400-0764-3143
4400-0908-2815
4400-0899-7271
4400-0764-3143
4400-0908-2815

ŠAKIŲ RAJONO SAVIVALDYBĖS TERITORIJOJE ESANČIŲ MAGISTRALINIŲ DUJOTIEKIŲ IR SUSIJUSIOS INFRASTRUKTŪROS APSAUGOS ZONŲ PLANAS

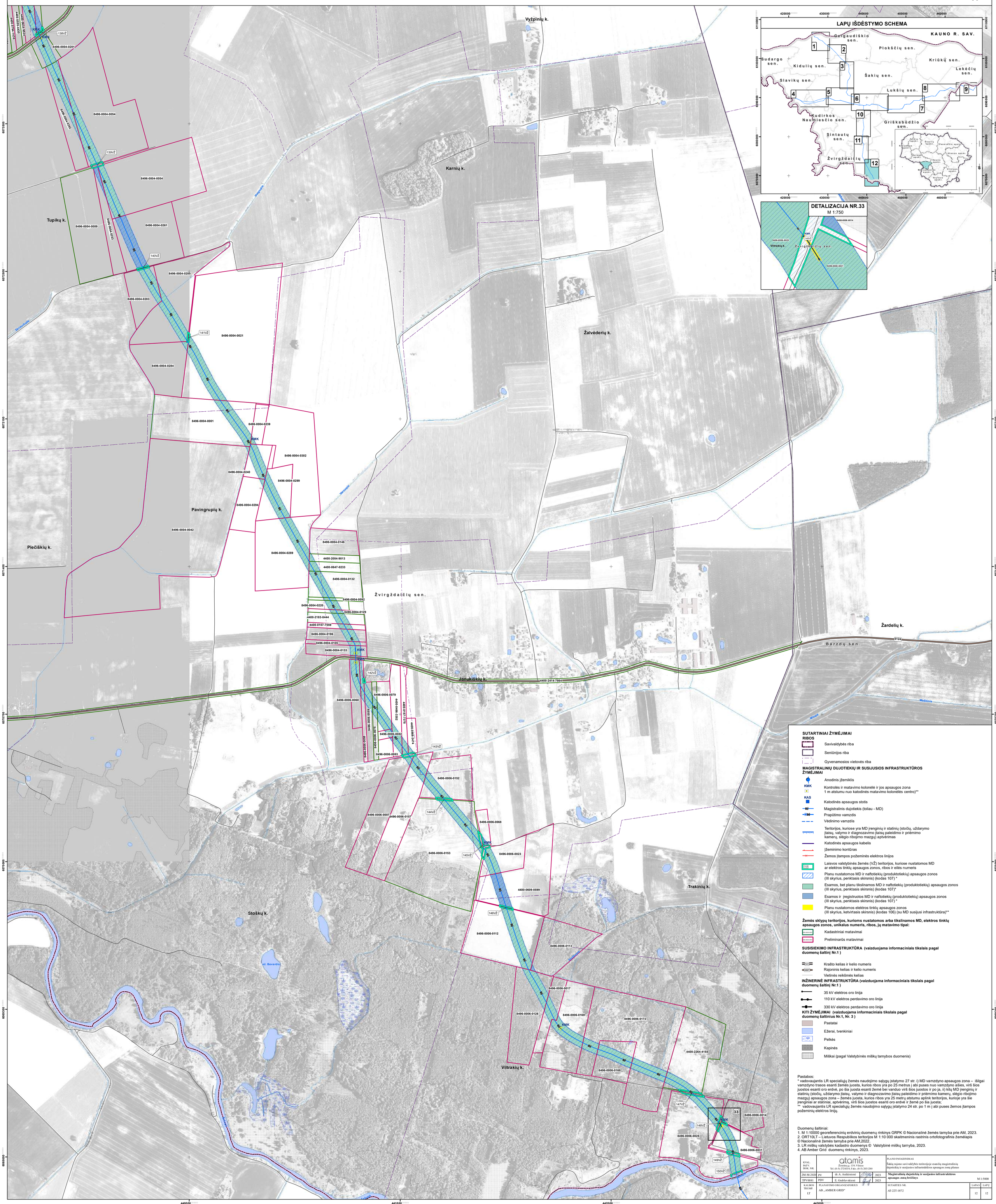

Pastabos:
* vadovaujantis LR specialiųjų žemės naudojimo sąlygų įstatymo 27 str. i) MD vamzdyno apsaugos zona – išilgai vamzdyno trasos esanti žemės juosta, kurios ribos yra po 25 metrus į abi puses nuo vamzdyno ašies, virš šios juostos esanti oro erdvė, po šia juosta esanti žemė bei vanduo virš šios juostos ir po ja, ii) kitų MD įrenginių ir statinių (stočių, uždarymo įtaisų, valymo ir diagnozavimo įtaisų paleidimo ir priėmimo kamerų, slėgio ribojimo mazgų) apsaugos zona – žemės juosta, kurios ribos yra 25 metrų atstumu aplink teritorijos, kurioje yra šie įrenginiai ar statiniai, aptvėrimą, virš šios juostos esanti oro erdvė ir žemė po šia juosta;
** vadovaujantis LR specialiųjų žemės naudojimo sąlygų įstatymo 24 str. po 1 m į abi puses žemos įtampos požeminių elektros linijų.

Duomenų šaltiniai:
1. M 1:10000 georeferencinių erdvinių duomenų rinkinys GRPK © Nacionalinė žemės tarnyba prie AM, 2023.
2. ORT10LT – Lietuvos Respublikos teritorijos M 1:10 000 skaitmeninis rastrinis ortofotografinis žemėlapis © Nacionalinė žemės tarnyba prie AM,2022.
3. LR miškų valstybės kadastro duomenys © Valstybinė miškų tarnyba, 2023.
4. AB Amber Grid duomenų rinkinys, 2023.

KVAL. PATV. DOK. NR.	atamis Zemėda g. 139, Vilnius Tel. (8-5) 2728334, Faks. (8-5) 2031280			PLANO PAVADINIMAS Šakių rajono savivaldybės teritorijoje esančių magistralinių dujotiekių ir susijusios infrastruktūros apsaugos zonų planas	
2M-M-2020	PV	dr. A. Anikėnienė	2023	Magistralinių dujotiekių ir susijusios infrastruktūros apsaugos zonų brėžinys	M 1:5000
TPV0081	PDV	E. Grablevskienė	2023		
KALBOS TRUMP. LT	PLANAVIMO ORGANIZATORIUS AB „AMBER GRID"			SUTARTIES NR. AT-22T-1872	LAPAS 12 / LAPŲ 12

DETALŪS METADUOMENYS	
Dokumento sudarytojas (-ai)	Lietuvos Respublikos energetikos ministerija 302308327, Gedimino pr. 38, LT-01104 Vilnius
Dokumento pavadinimas (antraštė)	DĖL ŠAKIŲ RAJONO SAVIVALDYBĖS TERITORIJOJE ESANČIŲ MAGISTRALINIŲ DUJOTIEKIŲ IR SUSIJUSIOS INFRASTRUKTŪROS APSAUGOS ZONŲ PLANO PATVIRTINIMO
Dokumento registracijos data ir numeris	2023-09-22 Nr. 1-308
Dokumento gavimo data ir dokumento gavimo registracijos numeris	–
Dokumento specifikacijos identifikavimo žymuo	ADOC-V1.0
Parašo paskirtis	Suderinimas
Parašą sukūrusio asmens vardas, pavardė ir pareigos	Giedrė Šeškevičienė, Vyriausiasis specialistas, Energetinio saugumo grupė
Sertifikatas išduotas	GIEDRĖ ŠEŠKEVIČIENĖ, Lietuvos Respublikos energetikos ministerija LT
Parašo sukūrimo data ir laikas	2023-09-22 11:11:22 (GMT+03:00)
Parašo formatas	XAdES-EPES
Laiko žymoje nurodytas laikas	–
Informacija apie sertifikavimo paslaugų teikėją	ADIC CA-B, Asmens dokumentu israsymo centras prie LR VRM LT
Sertifikato galiojimo laikas	2023-06-20 13:58:45 – 2026-06-19 13:58:45
Parašo paskirtis	Suderinimas
Parašą sukūrusio asmens vardas, pavardė ir pareigos	Gediminas Karalius, pavaduojantis grupės vadovą Dainių Bražiūną, Energetinio saugumo grupė
Sertifikatas išduotas	GEDIMINAS KARALIUS, Lietuvos Respublikos energetikos ministerija LT
Parašo sukūrimo data ir laikas	2023-09-22 11:38:01 (GMT+03:00)
Parašo formatas	XAdES-EPES
Laiko žymoje nurodytas laikas	–
Informacija apie sertifikavimo paslaugų teikėją	ADIC CA-A, Asmens dokumentu israsymo centras prie LR VRM LT
Sertifikato galiojimo laikas	2023-06-20 13:57:50 – 2026-06-19 13:57:50
Parašo paskirtis	Suderinimas
Parašą sukūrusio asmens vardas, pavardė ir pareigos	Dovilė Kavaliauskienė, Patarėjas, Teisės ir personalo grupė
Sertifikatas išduotas	DOVILĖ KAVALIAUSKIENĖ LT
Parašo sukūrimo data ir laikas	2023-09-22 11:45:21 (GMT+03:00)
Parašo formatas	XAdES-EPES
Laiko žymoje nurodytas laikas	–
Informacija apie sertifikavimo paslaugų teikėją	EID-SK 2016, AS Sertifitseerimiskeskus EE
Sertifikato galiojimo laikas	2022-10-30 11:26:13 – 2027-10-29 23:59:59
Parašo paskirtis	Suderinimas
Parašą sukūrusio asmens vardas, pavardė ir pareigos	Inga Žilienė, Viceministras
Sertifikatas išduotas	INGA ŽILIENĖ, Lietuvos Respublikos energetikos ministerija LT
Parašo sukūrimo data ir laikas	2023-09-22 14:45:40 (GMT+03:00)
Parašo formatas	XAdES-EPES
Laiko žymoje nurodytas laikas	–
Informacija apie sertifikavimo paslaugų teikėją	ADIC CA-B, Asmens dokumentu israsymo centras prie LR VRM LT
Sertifikato galiojimo laikas	2023-05-10 13:47:56 – 2026-05-09 13:47:56
Parašo paskirtis	Pasirašymas
Parašą sukūrusio asmens vardas, pavardė ir pareigos	Dainius Kreivys, Ministras

DETALŪS METADUOMENYS	
Sertifikatas išduotas	DAINIUS KREIVYS, Lietuvos Respublikos energetikos ministerija LT
Parašo sukūrimo data ir laikas	2023-09-22 14:53:35 (GMT+03:00)
Parašo formatas	XAdES-T
Laiko žymoje nurodytas laikas	2023-09-22 14:53:43 (GMT+03:00)
Informacija apie sertifikavimo paslaugų teikėją	ADIC CA-B, Asmens dokumentu israsymo centras prie LR VRM LT
Sertifikato galiojimo laikas	2023-05-10 14:08:01 – 2026-05-09 14:08:01
Informacija apie būdus, naudotus metaduomenų vientisumui užtikrinti	"Registravimas" paskirties metaduomenų vientisumas užtikrintas naudojant "RCSC IssuingCA, VI Registru centras - i.k. 124110246 LT" išduotą sertifikatą "DBSIS, Informatikos ir ryšių departamentas prie Lietuvos Respublikos vidaus reikalų ministerijos, į.k.188774822 LT", sertifikatas galioja nuo 2022-05-19 16:48:06 iki 2025-05-18 16:48:06
Pagrindinio dokumento priedų skaičius	3
Pagrindinio dokumento pridedamų dokumentų skaičius	–
Pridedamo dokumento sudarytojas (-ai)	–
Pridedamo dokumento pavadinimas (antraštė)	–
Pridedamo dokumento registracijos data ir numeris	–
Programinės įrangos, kuria naudojantis sudarytas elektroninis dokumentas, pavadinimas	DBSIS, versija 3.5.74.2
Informacija apie elektroninio dokumento ir elektroninio (-ių) parašo (-ų) tikrinimą (tikrinimo data)	Atitinka specifikacijos keliamus reikalavimus. Visi dokumente esantys elektroniniai parašai galioja (2023-09-22 15:05:40)
Paieškos nuoroda	–
Papildomi metaduomenys	Nuorašą suformavo 2023-09-22 15:05:42 DBSIS