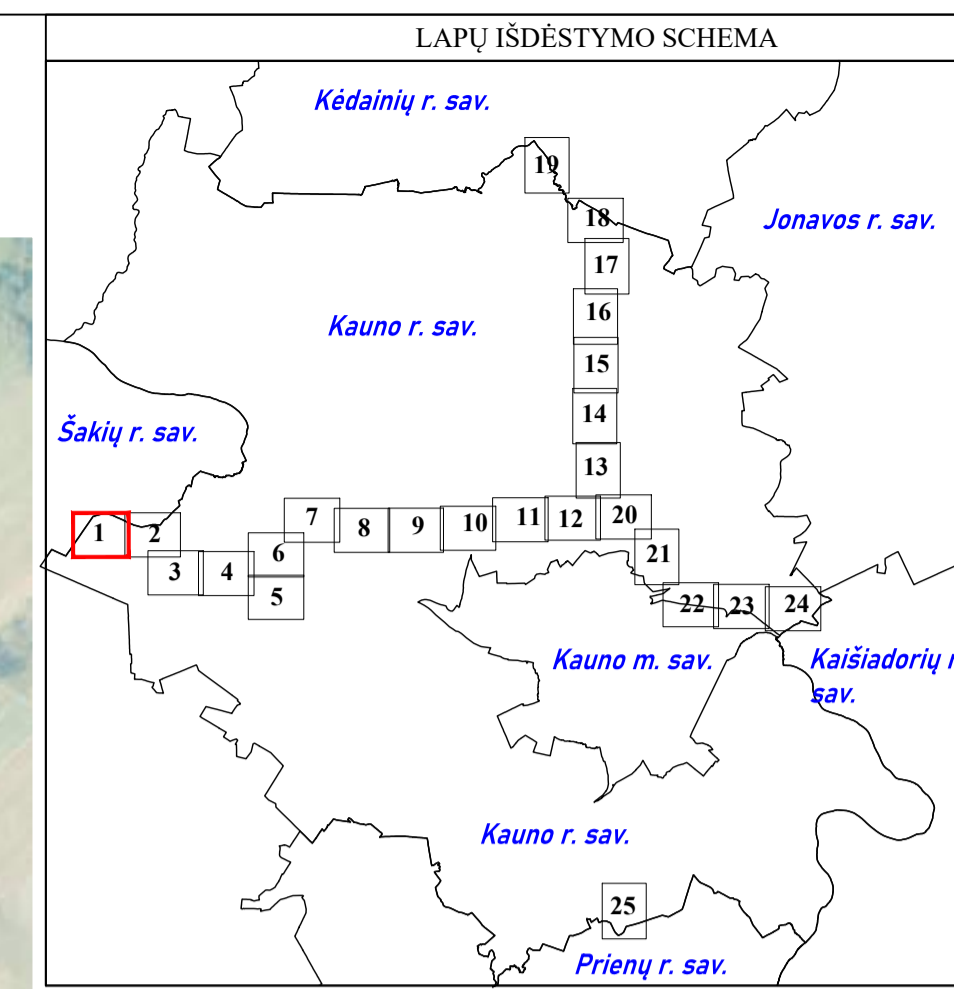
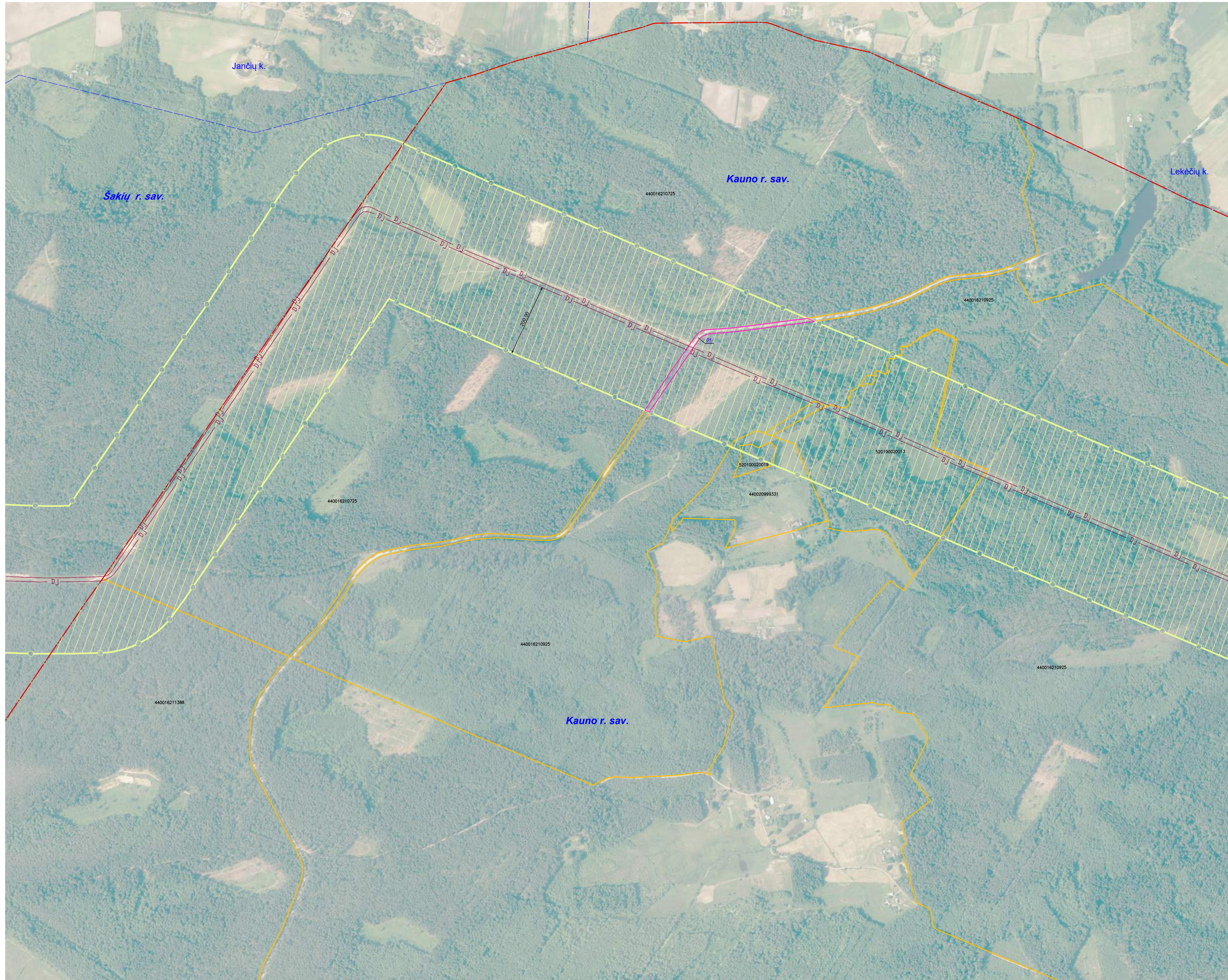


# Kauno rajono savivaldybės teritorijoje esančių magistralinių dujotiekių vietovės klasių teritorijų planas M 1:5000



SUTARTINIAI ŽENKLAI

	I vietovės klasės magistralinio dujotiekio vamzdynai
	Magistralinių dujotiekių vietovės klasių teritorija
	Savivaldybės teritorijos riba
	Gyvenamosios vietovės
	Žemės sklypo riba
	Laisva valstybinė žemė

**Pastabos:**

\*Vadovaujantis LR specialiųjų žemės naudojimo sąlygų įstatymu Magistralinių dujotiekių vietovės klasės teritorija - išilgai magistralinio dujotiekio vamzdyno trasos esanti žemės juosta, kurios ribos yra po 200 metrų j abi puses nuo vamzdyno ašies ir 200 metrų atstumu nuo kraštinių jo taškų.

Plane rodomos bendros magistralinių dujotiekių vietovės klasių teritorijų ribos.

\*Planas parengtas 2022-08-29 VĮ Registro centro duomenimis.

Planas parengtas ortofotografinio žemėlapiu pagrindu:  
GDRLT C Nacionalinė žemės tarnyba prie AM, 2018  
GDRLT C Nacionalinė žemės tarnyba prie AM, 2020

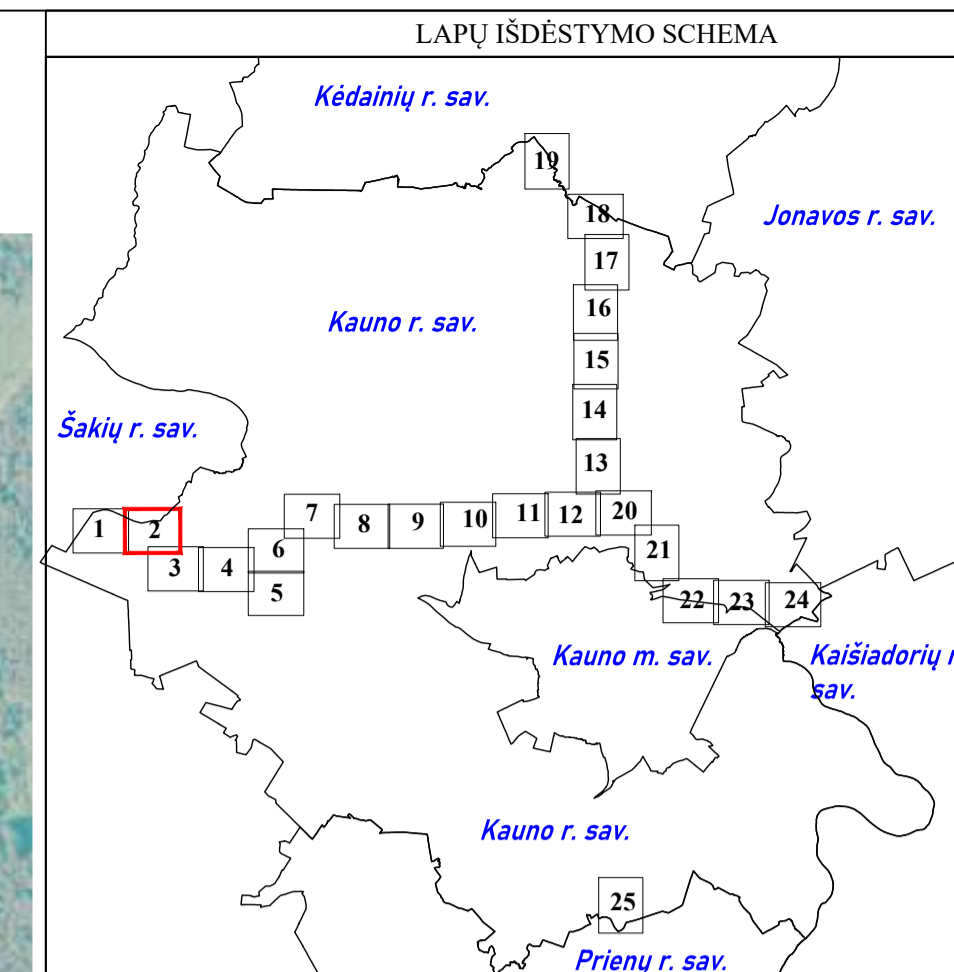
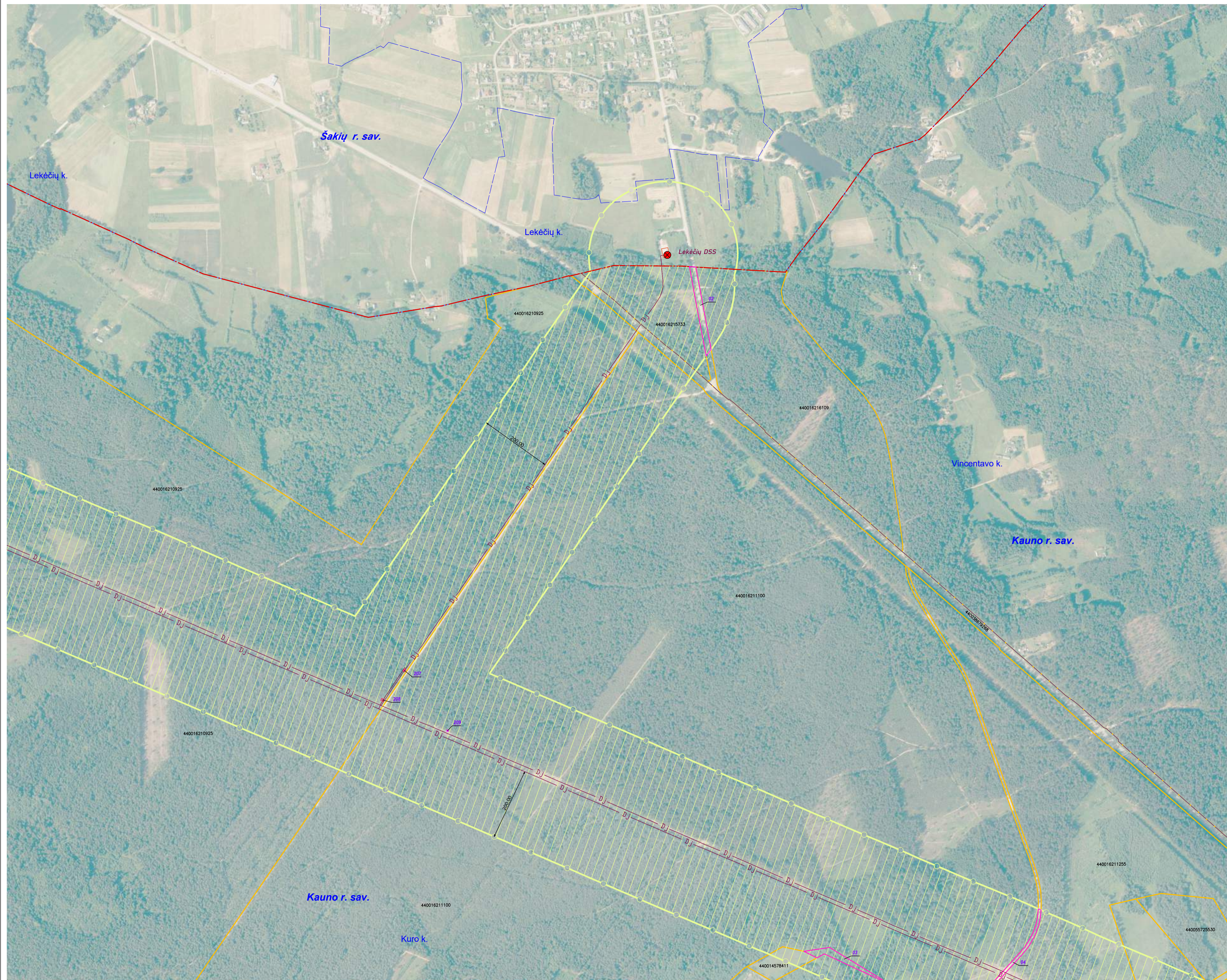
VALSTYBĖS ĮMONĖ REGISTRŲ CENTRAS

Livio g. 25-101, Vilnius tel. (8-5) 2688262, el. p. info@registrucentras.lt  
Duomenys kaupiami ir saugomi Juridinių asmenų registre, kodas 124110246  
Kvalifikacijos Nr. 2M-M-374

Pareigios	Parašas	Vardas, pavardė	Data
Grupės vedėja		Danguolė Novosinskienė	2023-05-09
Matininkas		Edvardas Šileika	2023-05-09

Matininko kvalifikacijos pažymėjimo Nr.: 2M-M-374

# Kauno rajono savivaldybės teritorijoje esančių magistralinių dujotiekių vietovės klasių teritorijų planas M 1:5000

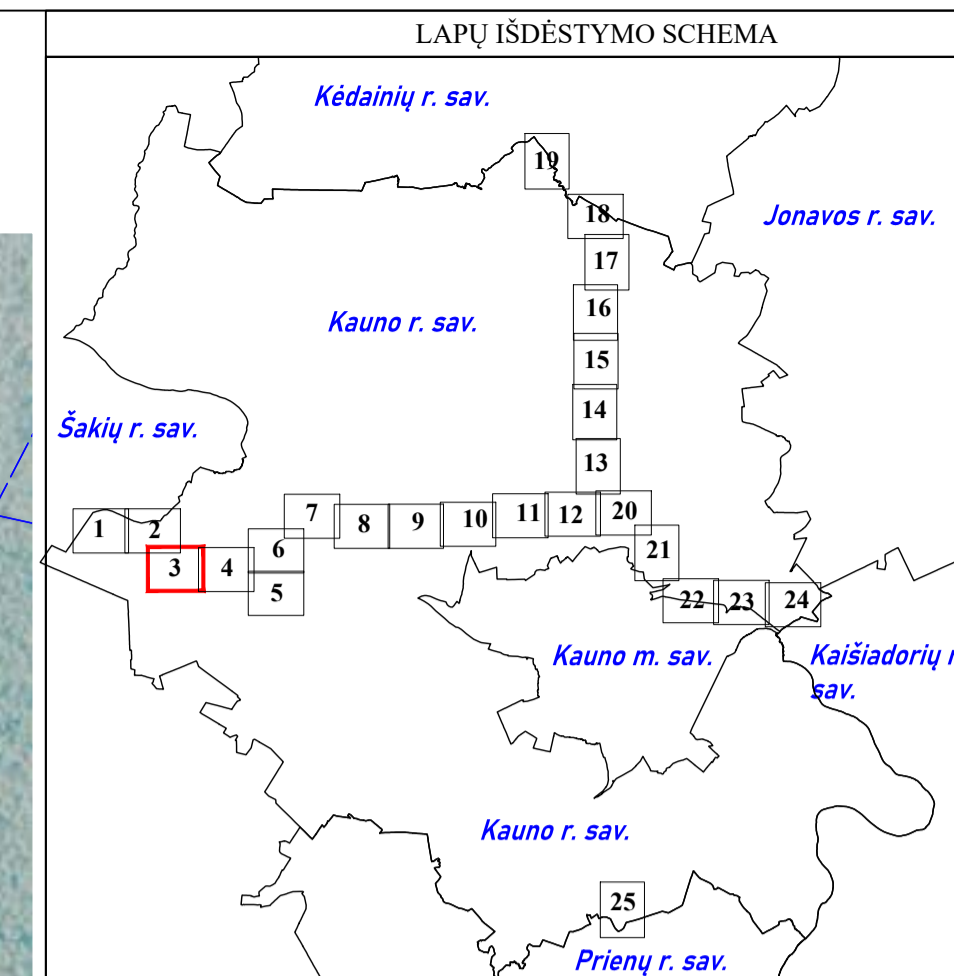
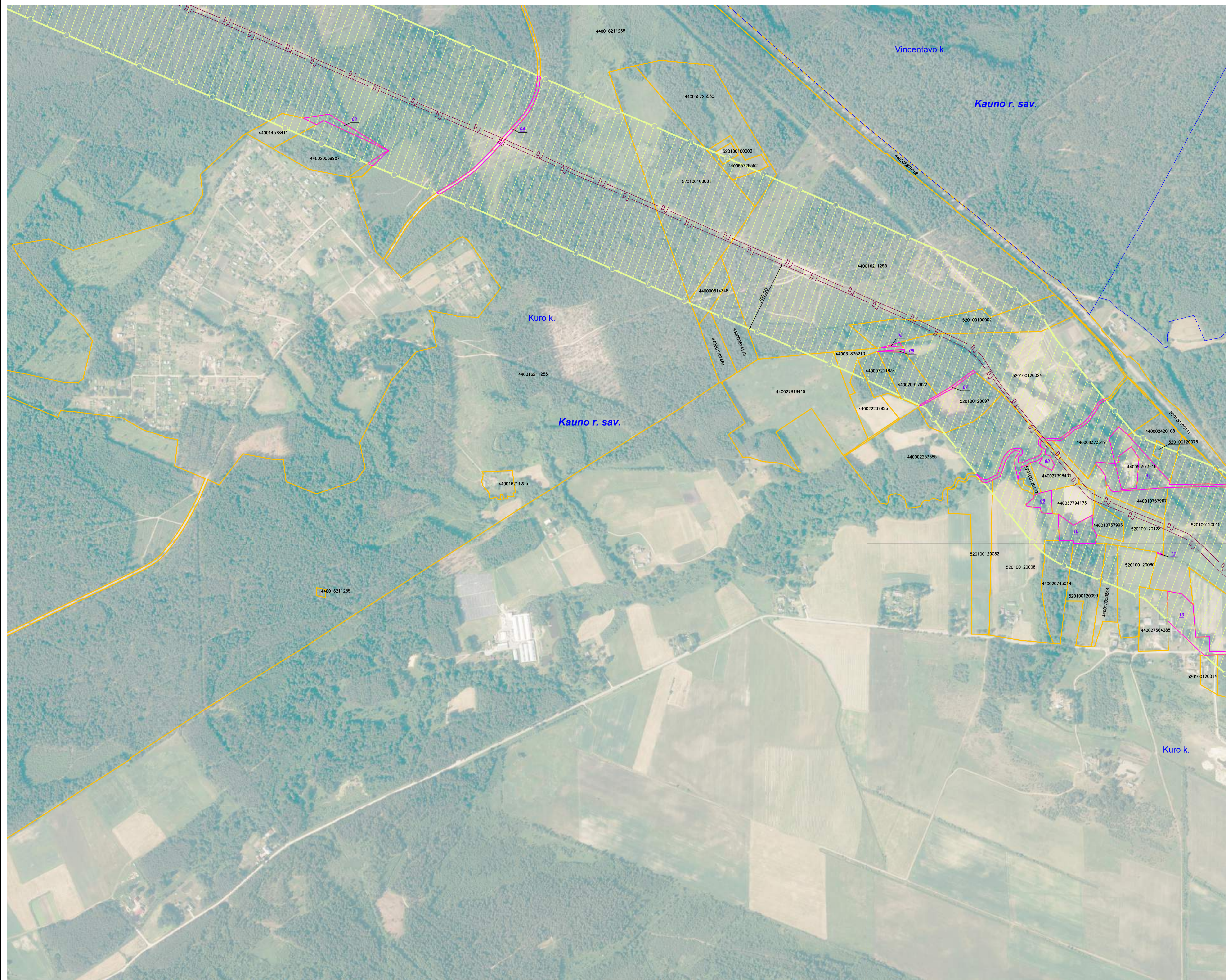


SUTARTINIAI ŽENKLAI	
	I vietovės klasės magistralinio dujotiekio vamzdynai
	Magistralinių dujotiekių vietovės klasių teritorija
	Dujų skirstymo slotis
	Magistralinių dujotiekių aptvėrimų ribos
	Gyvenamosios vietovės
	Žemės sklypo riba
	Laisva valstybinė žemė

**Pastabos:**  
 \*Vadovaujantis LR specialiųjų žemės naudojimo sąlygų įstatymu Magistralinių dujotiekių vietovės klasės teritorija - išilgai magistralinio dujotiekio vamzdyno trasos esanti žemės juosta, kurios ribos yra po 200 metrų j abi puses nuo vamzdyno ašies ir 200 metrų atstumu nuo kraštinių jo taškų.  
 Plane rodomos bendros magistralinių dujotiekių vietovės klasių teritorijų ribos.  
 \*Planas parengtas 2022-08-29 VĮ Registro centro duomenimis.  
 Planas parengtas ortofotografinio žemėlapiu pagrindu:  
 GDRLT C Nacionalinė žemės tarnyba prie AM, 2018  
 GDRLT C Nacionalinė žemės tarnyba prie AM, 2020

VALSTYBĖS ĮMONĖ REGISTRŲ CENTRAS			
Livo g. 25-101, Vilnius tel. (8-5) 2688262, el. p. info@registrucentras.lt			
Duomenys kaupiami ir saugomi Juridinių asmenų registre, kodas 124110246			
Kvalifikacijos Nr. 2M-M-374			
Pareigos	Parašas	Vardas, pavardė	Data
Grupės vedėja		Danguolė Novoskienė	2023-05-09
Matininkas		Edvardas Šileika	2023-05-09
Matininko kvalifikacijos pažymėjimo Nr.: 2M-M-374			

# Kauno rajono savivaldybės teritorijoje esančių magistralinių dujotiekių vietovės klasių teritorijų planas M 1:5000



SUTARTINIAI ŽENKLAI	
	I vietovės klasės magistralinio dujotiekio vamzdynai
	Magistralinių dujotiekių vietovės klasių teritorija
	Gyvenamosios vietovės
	Žemės sklypo riba
	Laisva valstybinė žemė

**Pastabos:**

\*Vadovaujantis LR specialiųjų žemės naudojimo sąlygų įstatymu Magistralinių dujotiekių vietovės klasės teritorija - išilgai magistralinio dujotiekio vamzdžio trasa esanti žemės juosta, kurios ribos yra po 200 metrų į abi puses nuo vamzdžio ašies ir 200 metrų atstumu nuo kraštinių jo taškų.

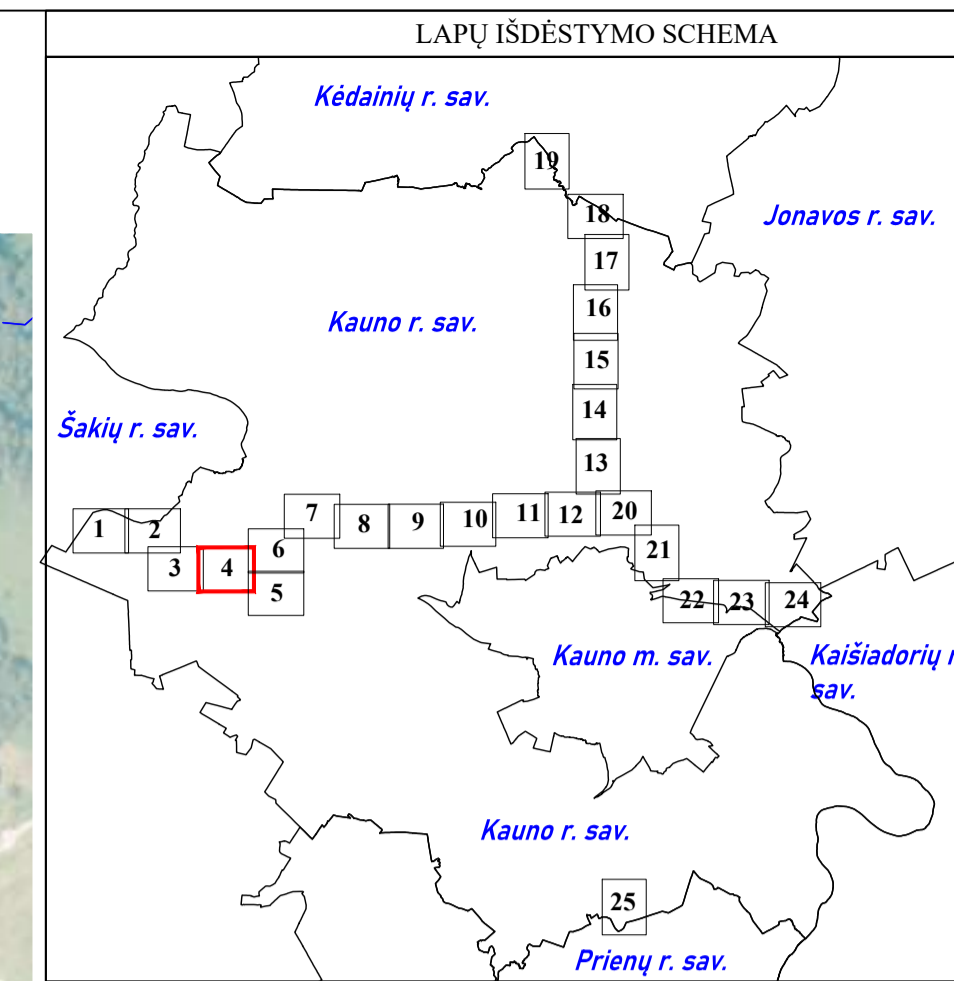
Plane rodomos bendros magistralinių dujotiekių vietovės klasių teritorijų ribos.

\*Planas parengtas 2022-08-29 VĮ Registro centro duomenimis.

Planas parengtas ortofotografinio žemėlapiu pagrindu:  
GDRLT C Nacionalinė žemės tarnyba prie AM, 2018  
GDRLT C Nacionalinė žemės tarnyba prie AM, 2020

VALSTYBĖS ĮMONĖ REGISTRŲ CENTRAS			
Livo g. 25-101, Vilnius tel. (8-5) 2688262, el. p. info@registrucentras.lt			
Duomenys kaupiami ir saugomi Juridinių asmenų registre, kodas 124110246			
Kvalifikacijos Nr. 2M-M-374			
Pareigios	Parašas	Vardas, pavardė	Data
Grupės vedėja		Danguolė Novosinskienė	2023-05-09
Matininkas		Edvardas Šileika	2023-05-09
Matininko kvalifikacijos pažymėjimo Nr.: 2M-M-374			

# Kauno rajono savivaldybės teritorijoje esančių magistralinių dujotiekių vietovės klasių teritorijų planas M 1:5000



SUTARTINIAI ŽENKLAI

	I vietovės klasės magistralinio dujotiekio vamzdynai
	Magistralinių dujotiekių vietovės klasių teritorija
	Magistralinių dujotiekių aptvertimų ribos
	Gyvenamosios vietovės
	Žemės sklypo riba
	Laisva valstybinė žemė

**Pastabos:**

\*Vadovaujantis LR specialiųjų žemės naudojimo sąlygų įstatymu Magistralinių dujotiekių vietovės klasės teritorija - išilgai magistralinio dujotiekio vamzdžio trasos esanti žemės juosta, kurios ribos yra po 200 metrų j abi puses nuo vamzdžio ašies ir 200 metrų atstumu nuo kraštinių jo taškų.  
Plane rodomos bendros magistralinių dujotiekių vietovės klasių teritorijų ribos.

\*Planas parengtas 2022-08-29 VĮ Registro centro duomenimis.  
Planas parengtas ortofotografinio žemėlapiu pagrindu:  
GDRLT C Nacionalinė žemės tarnyba prie AM, 2018  
GDRLT C Nacionalinė žemės tarnyba prie AM, 2020

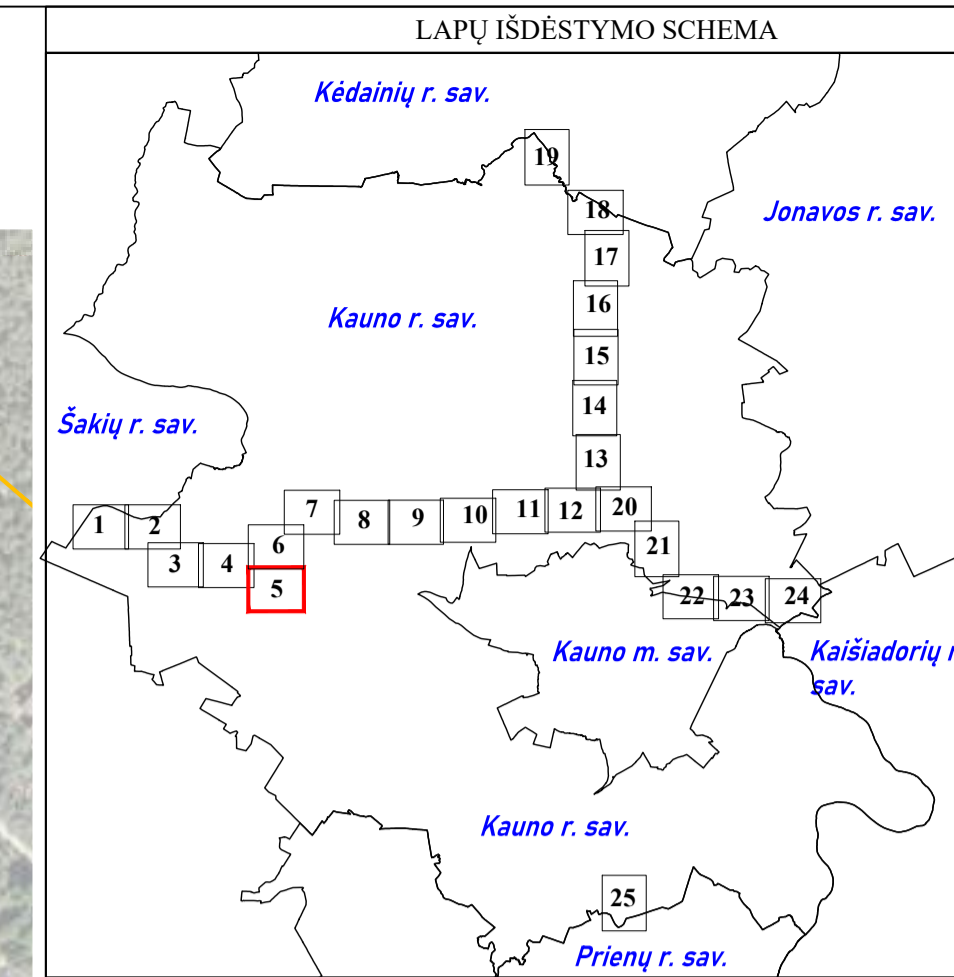
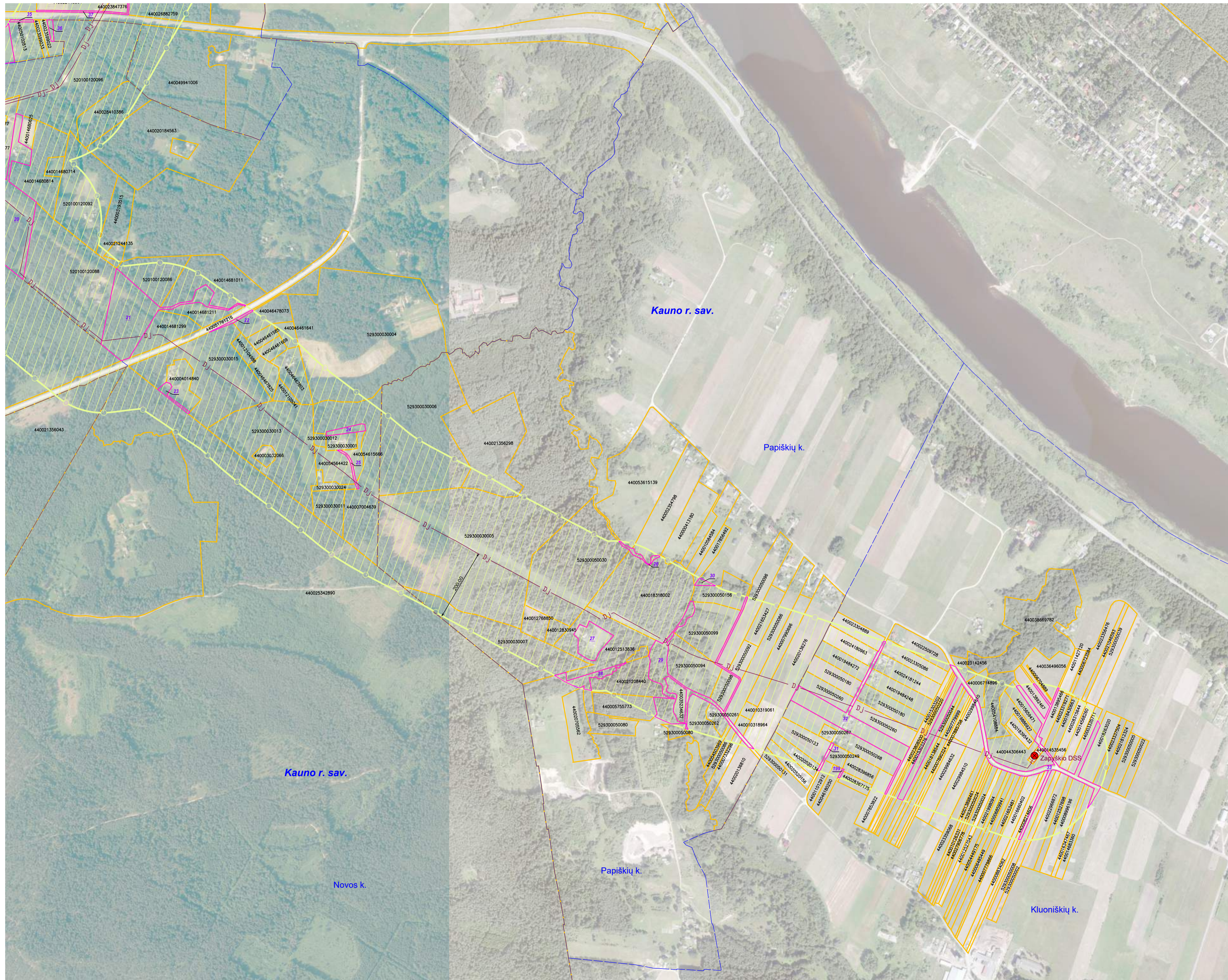
VALSTYBĖS ĮMONĖ REGISTRŲ CENTRAS

Livio g. 25-101, Vilnius tel. (8-5) 2688262, el. p. info@registrucentras.lt  
Duomenys kaupiami ir saugomi Juridinių asmenų registre, kodas 124110246  
Kvalifikacijos Nr. 2M-M-374

Pareigos	Parašas	Vardas, pavardė	Data
Grupės vedėja		Danguolė Novosinskienė	2023-05-09
Matininkas		Edvardas Šileika	2023-05-09

Matininko kvalifikacijos pažymėjimo Nr.: 2M-M-374

# Kauno rajono savivaldybės teritorijoje esančių magistralinių dujotiekių vietovės klasių teritorijų planas M 1:5000



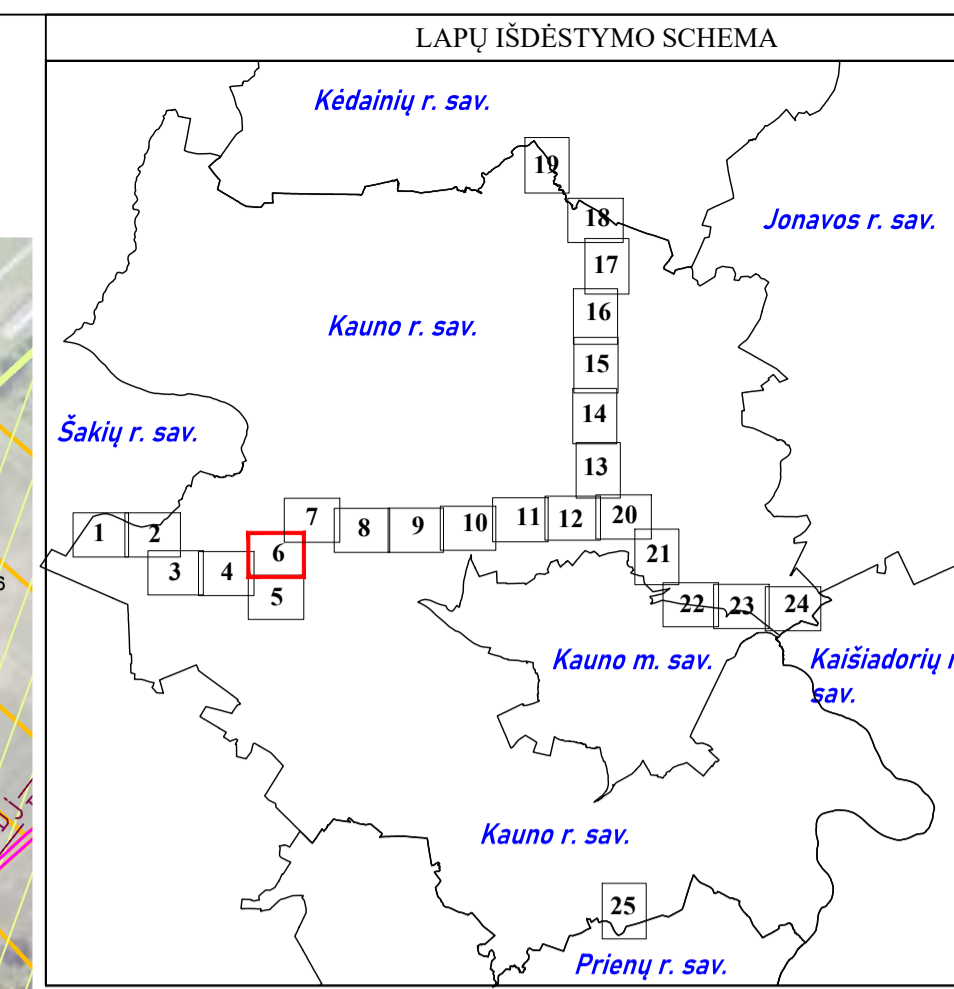
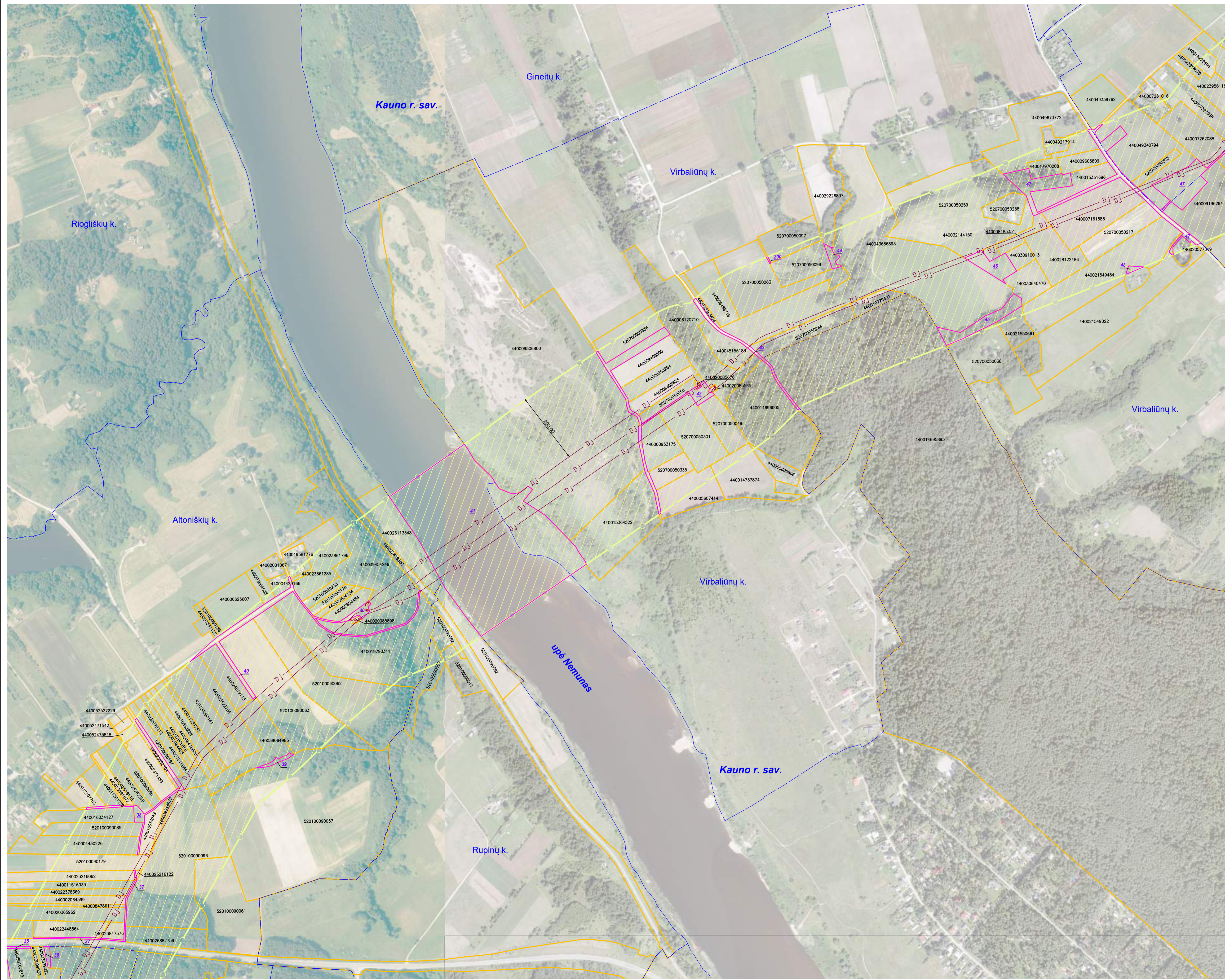
SUTARTINIAI ŽENKLAI	
	I vietovės klasės magistralinio dujotiekio vamzdynai
	Magistralinių dujotiekių vietovės klasių teritorija
	Dujų skirstymo stotis
	Magistralinių dujotiekių aptvėrimų ribos
	Gyvenamosios vietovės
	Žemės sklypo riba
	Laisva valstybinė žemė

**Pastabos:**  
 \*Vadovaujantis LR specialiųjų žemės naudojimo sąlygų įstatymu Magistralinių dujotiekių vietovės klasės teritorija - išilgai magistralinio dujotiekio vamzdyno trasos esanti žemės juosta, kurios ribos yra po 200 metrų j abi puses nuo vamzdyno ašies ir 200 metrų atstumu nuo kraštinio jo taško.  
 Plane rodomos bendros magistralinių dujotiekių vietovės klasių teritorijų ribos.

\*Planas parengtas 2022-08-29 VĮ Registro centro duomenimis.  
 Planas parengtas ortofotografinio žemėlapiu pagrindu:  
 GDRLT C Nacionalinė žemės tarnyba prie AM, 2018  
 GDRLT C Nacionalinė žemės tarnyba prie AM, 2020

VALSTYBĖS ĮMONĖ REGISTRŲ CENTRAS			
Livo g. 25-101, Vilnius tel. (8-5) 2688262, el. p. info@registrucentras.lt			
Duomenys kaupiami ir saugomi Juridinių asmenų registre, kodas 124110246			
Kvalifikacijos Nr. 2M-M-374			
Parceigos	Parašas	Vardas, pavardė	Data
Grupės vedėja		Danguolė Novosinskienė	2023-05-09
Matininkas		Edvardas Šileika	2023-05-09
Matininko kvalifikacijos pažymėjimo Nr.: 2M-M-374			

# Kauno rajono savivaldybės teritorijoje esančių magistralinių dujotiekių vietovės klasių teritorijų planas M 1:5000



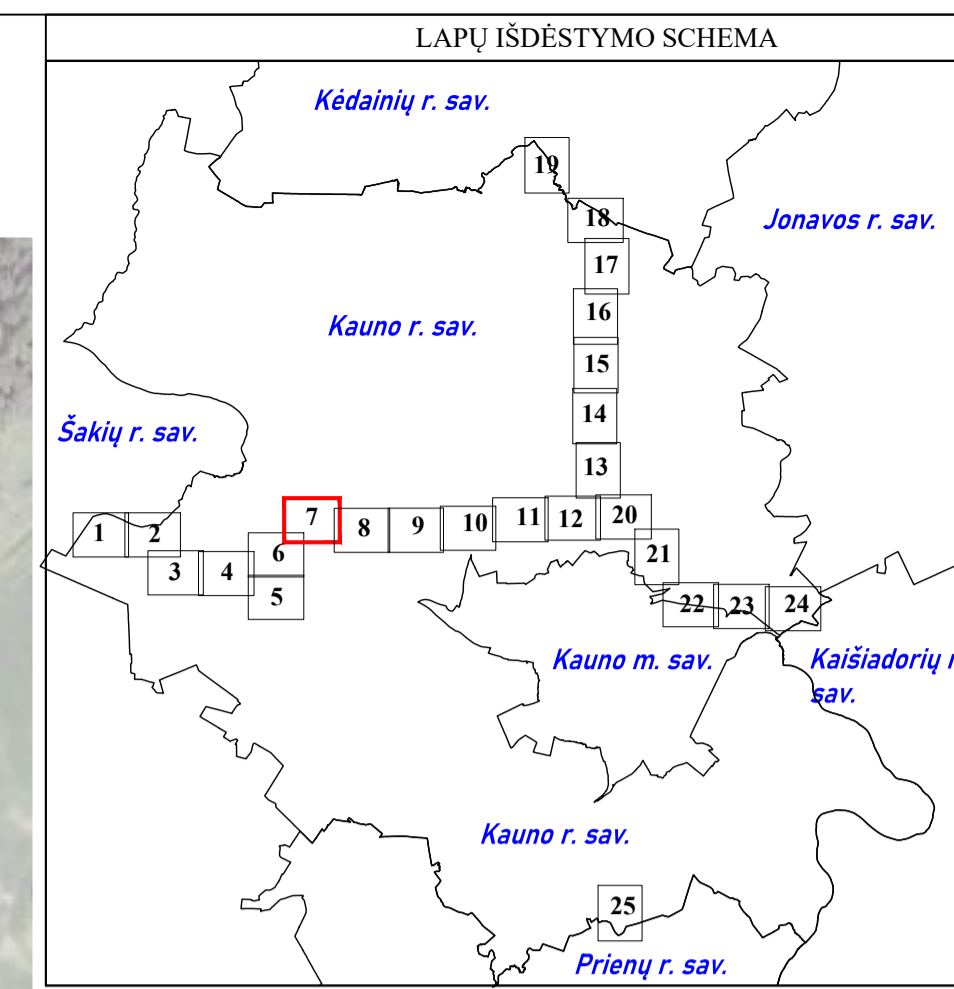
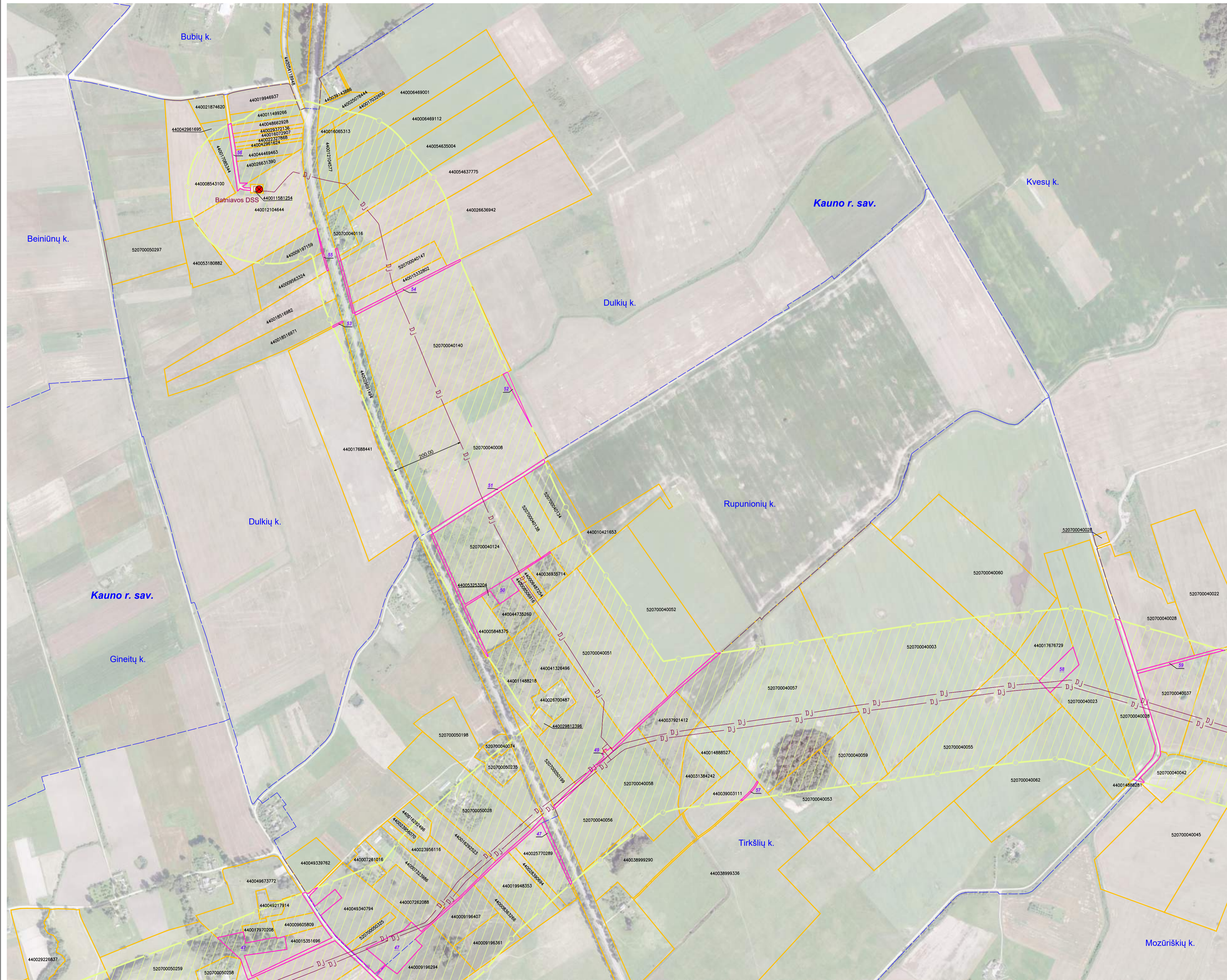
SUTARTINIAI ŽENKLAI	
	I vietovės klasės magistralinio dujotiekio vamzdynai
	Magistralinių dujotiekių vietovės klasių teritorija
	Magistralinių dujotiekių aptvėrimų ribos
	Gyvenamosios vietovės
	Žemės sklypo riba
	Laisva valstybinė žemė

**Pastabos:**  
 \*Vadovaujantis LR specialiųjų žemės naudojimo sąlygų įstatymu Magistralinių dujotiekių vietovės klasės teritorija - išilgai magistralinio dujotiekio vamzdžio trasos esanti žemės juosta, kurios ribos yra po 200 metrų j abi puses nuo vamzdžio ašies ir 200 metrų atstumu nuo kraštinių jo taškų.  
 Plane rodomos bendros magistralinių dujotiekių vietovės klasių teritorijų ribos.

\*Planas parengtas 2022-08-29 VĮ Registro centro duomenimis.  
 Planas parengtas ortofotografinio žemėlapiu pagrindu:  
 GDRLT C Nacionalinė žemės tarnyba prie AM, 2018  
 GDRLT C Nacionalinė žemės tarnyba prie AM, 2020

VALSTYBĖS ĮMONĖ REGISTRŲ CENTRAS			
Livo g. 25-101, Vilnius tel. (8-5) 2688262, el. p. info@registruocentras.lt			
Duomenys kaupiami ir saugomi Juridinių asmenų registre, kodas 124110246			
Kvalifikacijos Nr. 2M-M-374			
Parcigos	Parašas	Vardas, pavardė	Data
Grupės vedėja		Danguolė Novosinskienė	2023-05-09
Matininkas		Edvardas Šileika	2023-05-09
Matininko kvalifikacijos pažymėjimo Nr.: 2M-M-374			

# Kauno rajono savivaldybės teritorijoje esančių magistralinių dujotiekių vietovės klasių teritorijų planas M 1:5000



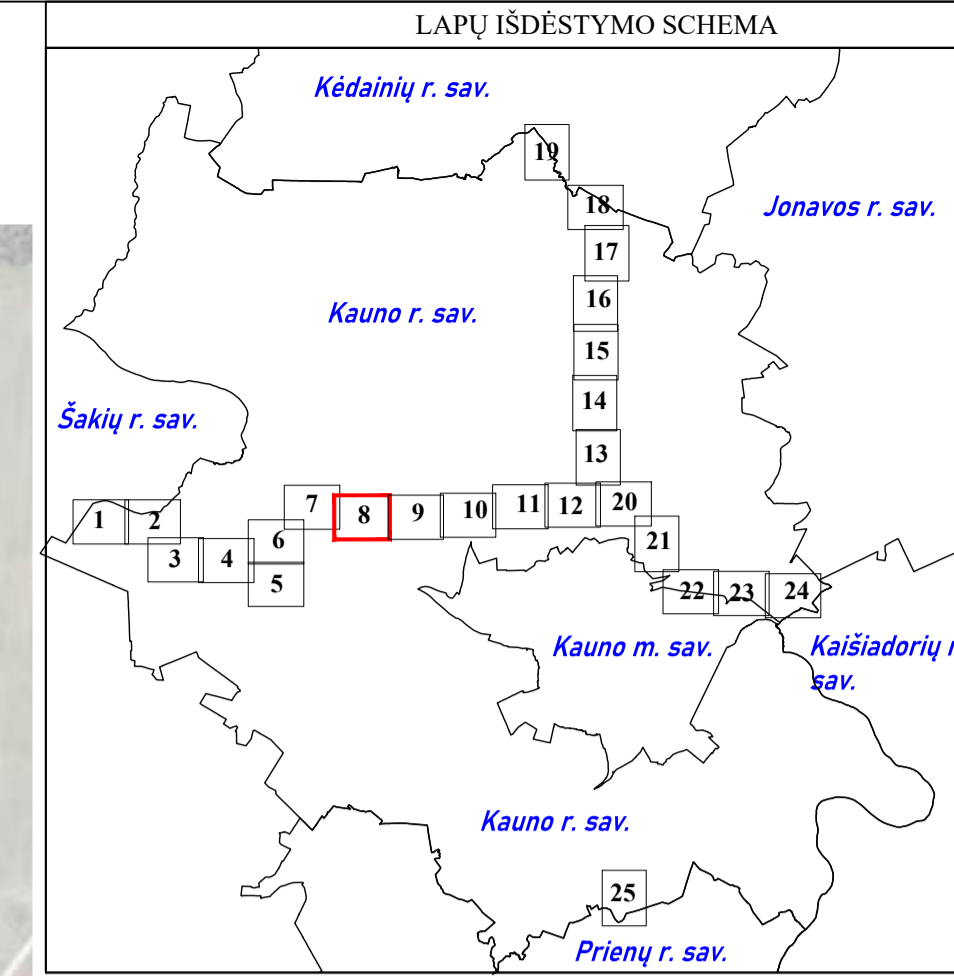
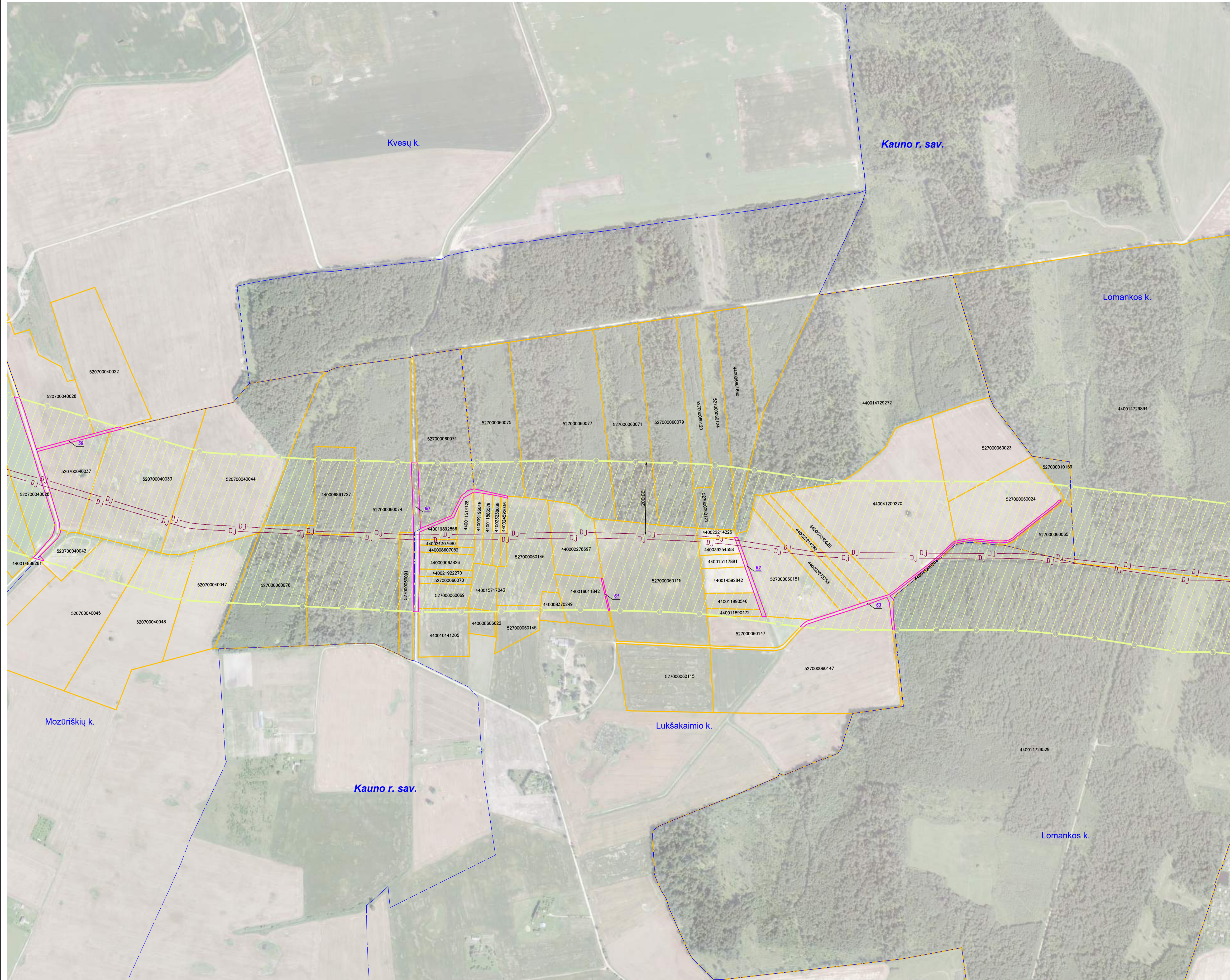
SUTARTINIAI ŽENKLAI	
	I vietovės klasės magistralinio dujotiekio vamzdynai
	Magistralinių dujotiekių vietovės klasių teritorija
	Magistralinių dujotiekių aptvertimų ribos
	Gyvenamosios vietovės
	Žemės sklypo riba
	Laisva valstybinė žemė

**Pastabos:**  
 \*Vadovaujantis LR specialiųjų žemės naudojimo sąlygų įstatymu Magistralinių dujotiekių vietovės klasės teritorija - išilgai magistralinio dujotiekio vamzdyno trasos esanti žemės juosta, kurios ribos yra po 200 metrų j abi puses nuo vamzdyno ašies ir 200 metrų atstumu nuo kraštinių jo taškų.  
 Plane rodomos bendros magistralinių dujotiekių vietovės klasių teritorijų ribos.

\*Planas parengtas 2022-08-29 VĮ Registro centro duomenimis.  
 Planas parengtas ortofotografinio žemėlapiu pagrindu:  
 GDRLT C Nacionalinė žemės tarnyba prie AM, 2018  
 GDRLT C Nacionalinė žemės tarnyba prie AM, 2020

VALSTYBĖS ĮMONĖ REGISTRŲ CENTRAS			
<small>Livio g. 25-101, Vilnius tel. (8-5) 2688362, el. p. info@registrucentras.lt Duomenys kaupiami ir saugomi Juridinių asmenų registre, kodas 124110246 Kvalifikacijos Nr. 2M-M-374</small>			
Pareigos	Parašas	Vardas, pavardė	Data
Grupės vedėja		Danguolė Novosinskienė	2023-05-09
Matininkas		Edvardas Šileika	2023-05-09
Matininko kvalifikacijos pažymėjimo Nr.: 2M-M-374			

# Kauno rajono savivaldybės teritorijoje esančių magistralinių dujotiekių vietovės klasių teritorijų planas M 1:5000



SUTARTINIAI ŽENKLAI	
	I vietovės klasės magistralinio dujotiekio vamzdynai
	Magistralinių dujotiekių vietovės klasių teritorija
	Gyvenamosios vietovės
	Žemės sklypo riba
	Laisva valstybinė žemė

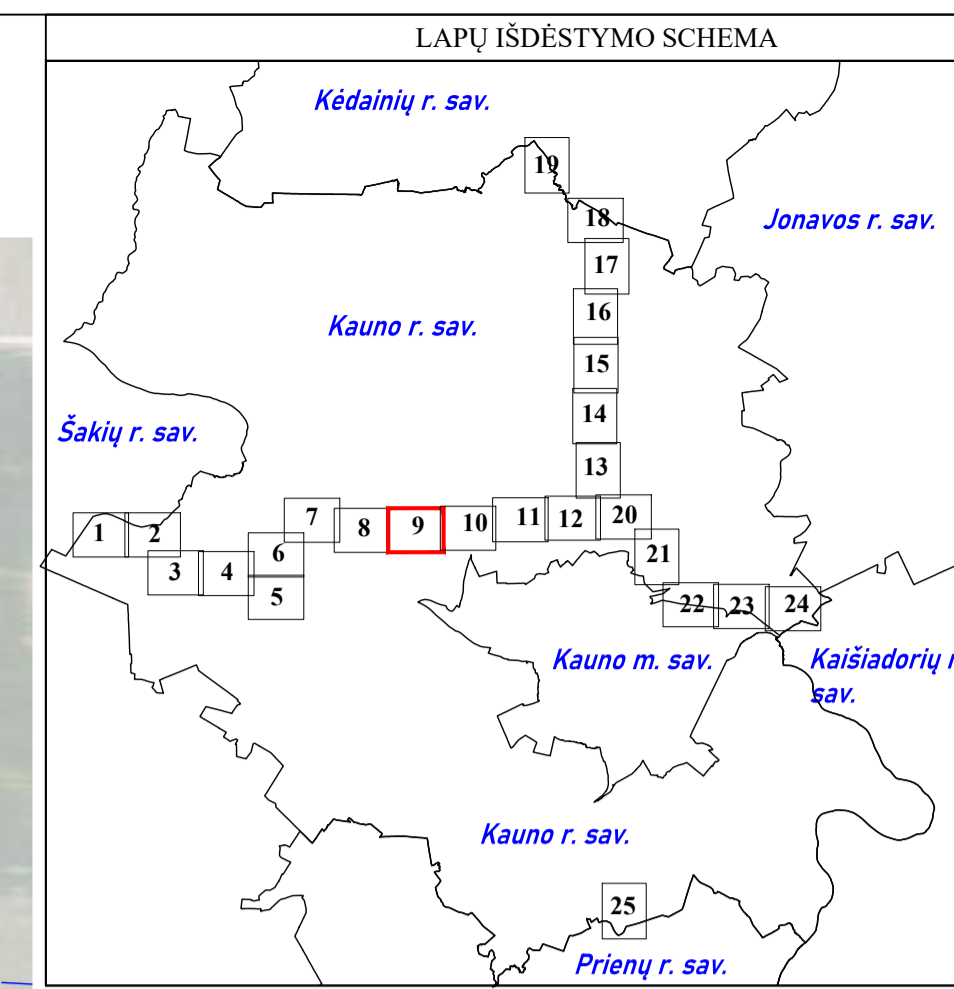
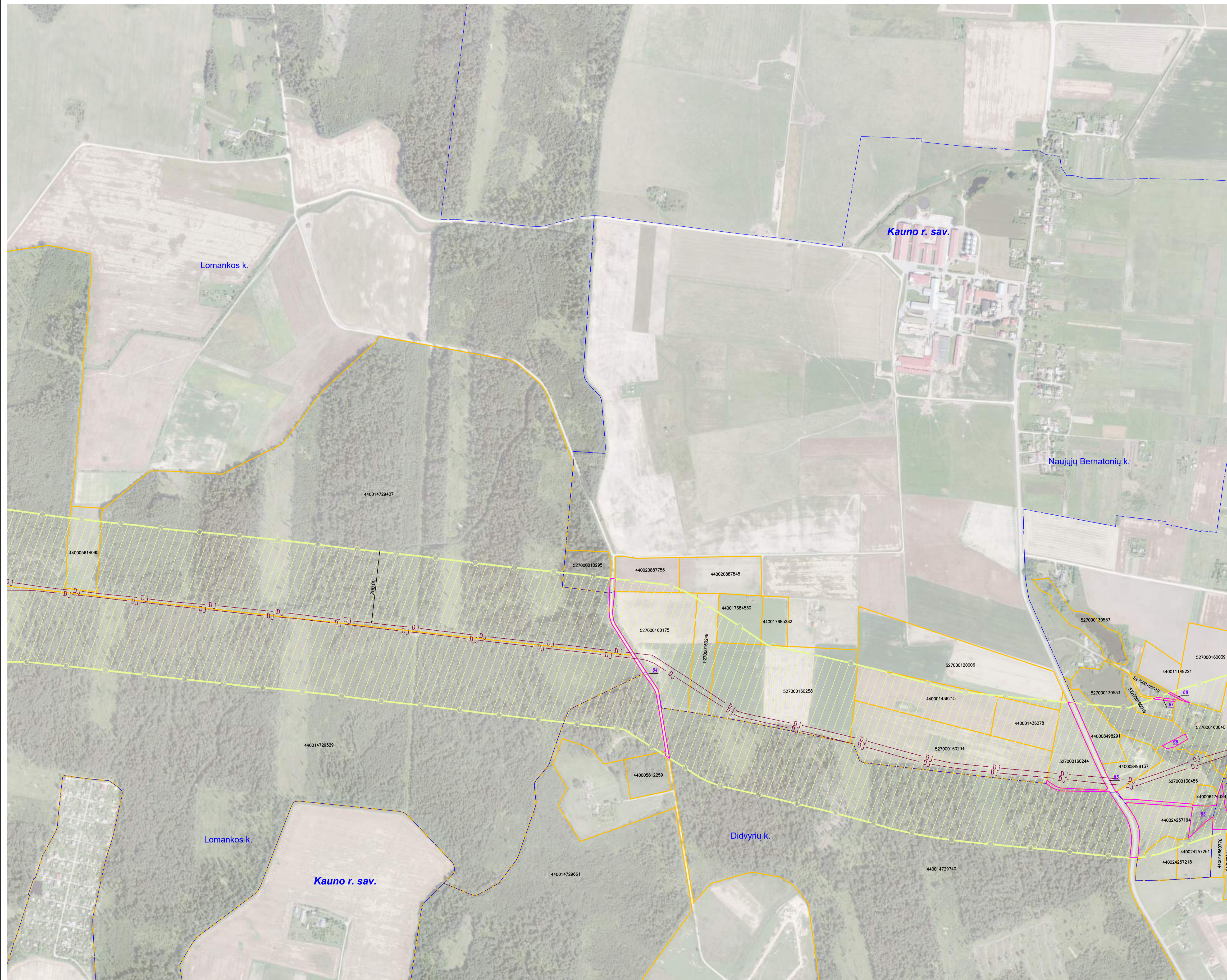
**Pastabos:**  
 \*Vadovaujantis LR specialiųjų žemės naudojimo sąlygų įstatymu Magistralinių dujotiekių vietovės klasės teritorija - išilgai magistralinio dujotiekio vamzdžio trasos esanti žemės juosta, kurios ribos yra po 200 metrų j abi puses nuo vamzdžio ašies ir 200 metrų atstumu nuo kraštinių jo taškų.  
 Plane rodomos bendros magistralinių dujotiekių vietovės klasių teritorijų ribos.

\*Planas parengtas 2022-08-29 VĮ Registro centro duomenimis.  
 Planas parengtas ortofotografinio žemėlapiu pagrindu:  
 GDRLT C Nacionalinė žemės tarnyba prie AM, 2018  
 GDRLT C Nacionalinė žemės tarnyba prie AM, 2020

VALSTYBĖS ĮMONĖ REGISTRŲ CENTRAS			
Livo g. 25-101, Vilnius tel. (8-5) 2688262, el. p. info@registrucentras.lt Duomenys kaupiami ir saugomi Juridinių asmenų registre, kodas 124110246 Kvalifikacijos Nr. 2M-M-374			
Pareigos	Parašas	Vardas, pavardė	Data
Matininkas		Edvardas Šileika	2023-05-09
Matininko kvalifikacijos pažymėjimo Nr.: 2M-M-374			



# Kauno rajono savivaldybės teritorijoje esančių magistralinių dujotiekių vietovės klasių teritorijų planas M 1:5000



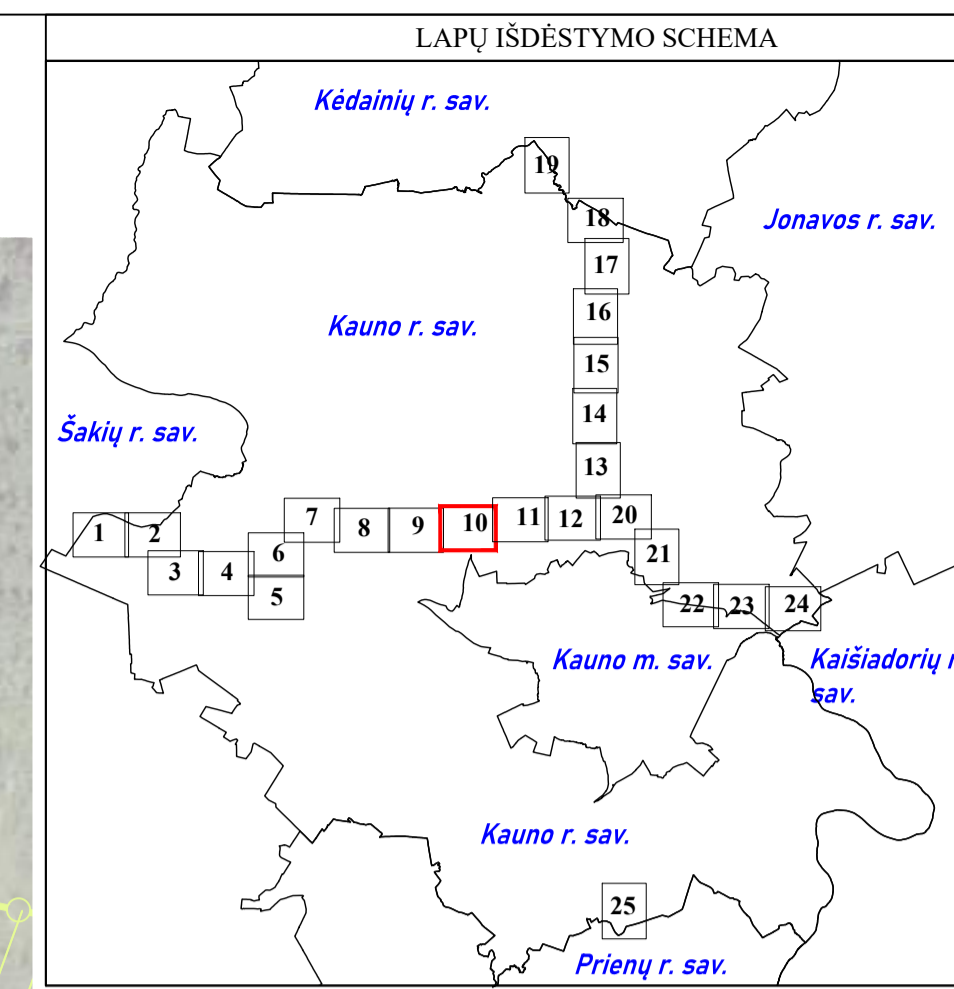
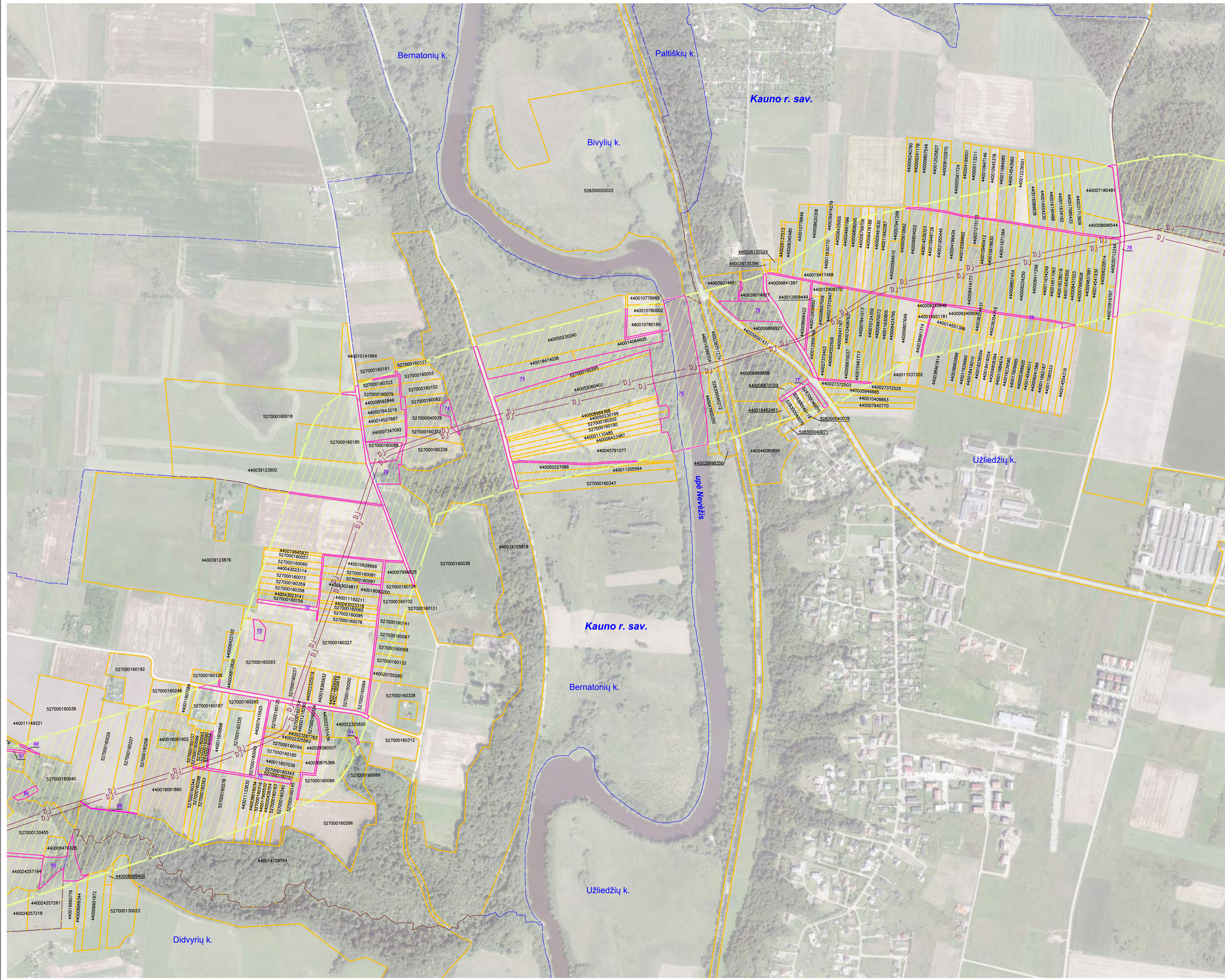
SUTARTINIAI ŽENKLAI	
	I vietovės klasės magistralinio dujotiekio vamzdynai
	Magistralinių dujotiekių vietovės klasių teritorija
	Gyvenamosios vietovės
	Žemės sklypo riba
	Laisva valstybinė žemė

**Pastabos:**  
 \*Vadovaujantis LR specialiųjų žemės naudojimo sąlygų įstatymu Magistralinių dujotiekių vietovės klasės teritorija - išilgai magistralinio dujotiekio vamzdžio trasos esanti žemės juosta, kurios ribos yra po 200 metrų j abi puses nuo vamzdžio ašies ir 200 metrų atstumu nuo kraštinių jo taškų.  
 Plane rodomos bendros magistralinių dujotiekių vietovės klasių teritorijų ribos.

\*Planas parengtas 2022-08-29 VĮ Registro centro duomenimis.  
 Planas parengtas ortofotografinio žemėlapiu pagrindu:  
 GDRLT C Nacionalinė žemės tarnyba prie AM, 2018  
 GDRLT C Nacionalinė žemės tarnyba prie AM, 2020

VALSTYBĖS ĮMONĖ REGISTRŲ CENTRAS			
Livo g. 25-101, Vilnius tel. (8-5) 2688262, el. p. info@registrucentras.lt			
Duomenys kaupiami ir saugomi Juridinių asmenų registre, kodas 124110246			
Kvalifikacijos Nr. 2M-M-374			
Pareigos	Parašas	Vardas, pavardė	Data
Grupės vedėja		Danguolė Novosinskienė	2023-05-09
Matininkas		Edvardas Šileika	2023-05-09
Matininko kvalifikacijos pažymėjimo Nr.: 2M-M-374			

# Kauno rajono savivaldybės teritorijoje esančių magistralinių dujotiekių vietovės klasių teritorijų planas M 1:5000



SUTARTINIAI ŽENKLAI	
	I vietovės klasės magistralinio dujotiekio vamzdynai
	Magistralinių dujotiekių vietovės klasių teritorija
	Gyvenamosios vietovės
	Žemės sklypo riba
	Laisva valstybinė žemė

**Pastabos:**

\*Vadovaujantis LR specialiųjų žemės naudojimo sąlygų įstatymu Magistralinių dujotiekių vietovės klasės teritorija - išilgai magistralinio dujotiekio vamzdžio trasos esanti žemės juosta, kurios ribos yra po 200 metrų j abi puses nuo vamzdžio ašies ir 200 metrų atstumu nuo kraštinių jo taškų.

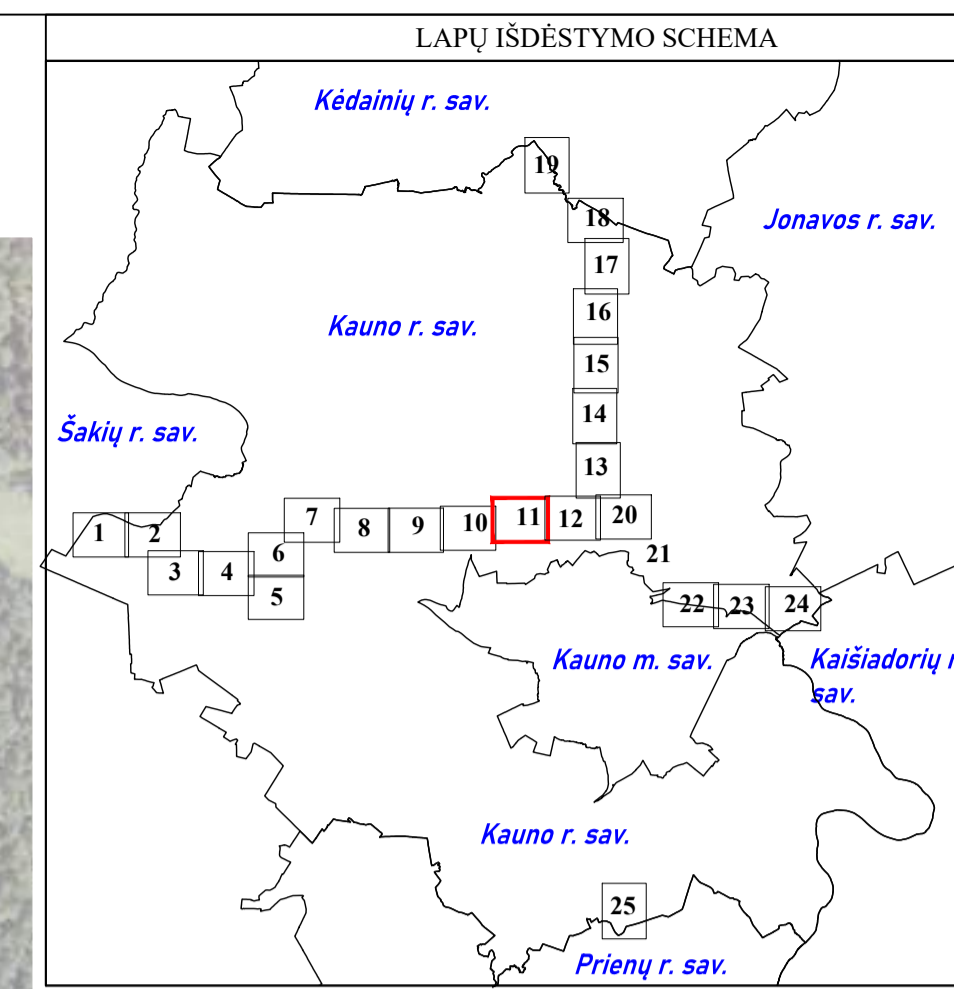
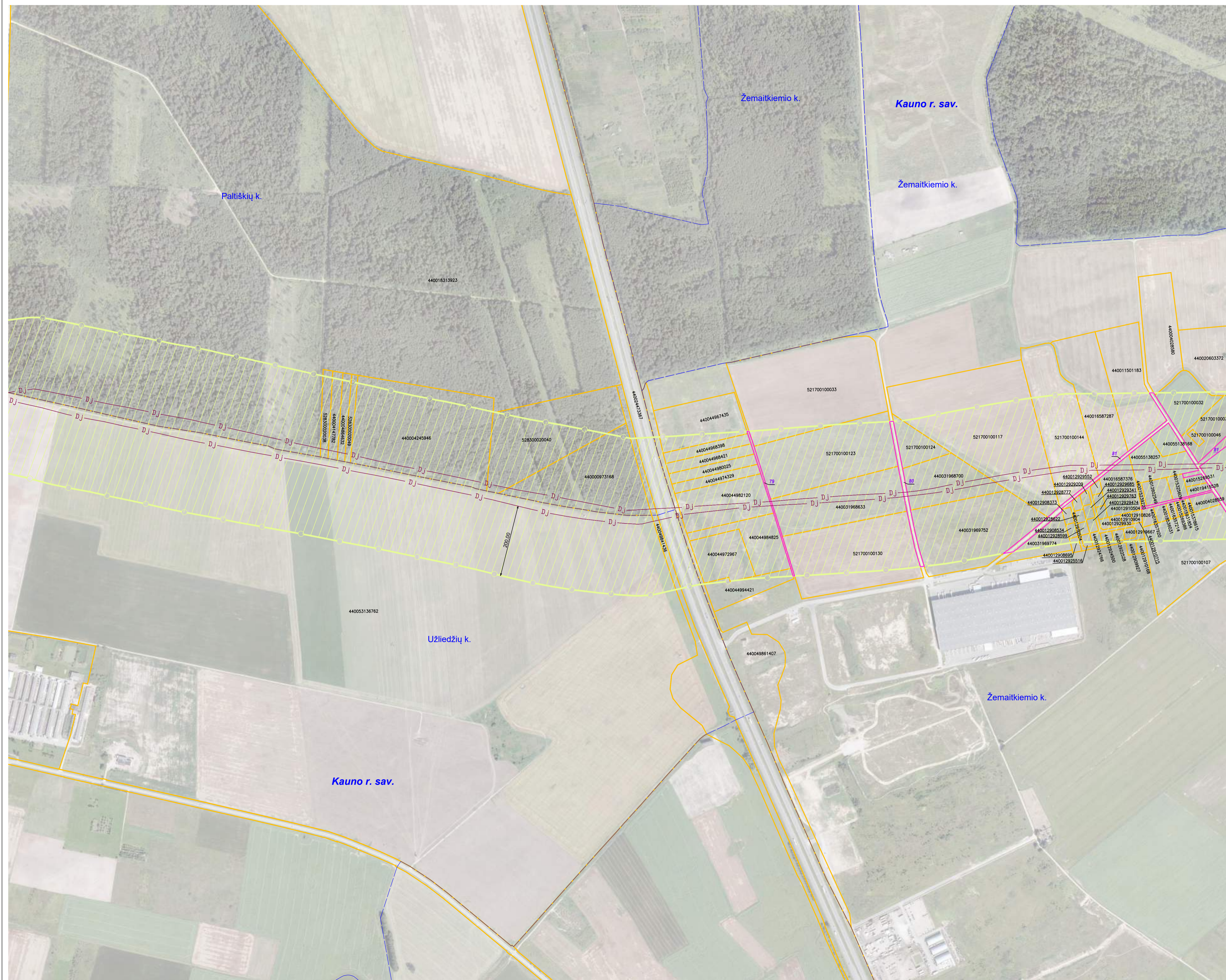
Plane rodomos bendros magistralinių dujotiekių vietovės klasių teritorijų ribos.

\*Planas parengtas 2022-08-29 VĮ Registro centro duomenimis.

Planas parengtas ortofotografinio žemėlapiu pagrindu:  
GDRLT C Nacionalinė žemės tarnyba prie AM, 2018  
GDRLT C Nacionalinė žemės tarnyba prie AM, 2020

VALSTYBĖS ĮMONĖ REGISTRŲ CENTRAS			
Livo g. 25-101, Vilnius tel. (8-5) 2688262, el. p. info@registrucentras.lt			
Duomenys kaupiami ir saugomi Juridinių asmenų registre, kodas 124110246			
Kvalifikacijos Nr. 2M-M-374			
Pareigos	Parašas	Vardas, pavardė	Data
Grupės vedėja		Danguolė Novoskienė	2023-05-09
Matininkas		Edvardas Šileika	2023-05-09
Matininko kvalifikacijos pažymėjimo Nr.: 2M-M-374			

# Kauno rajono savivaldybės teritorijoje esančių magistralinių dujotiekių vietovės klasių teritorijų planas M 1:5000



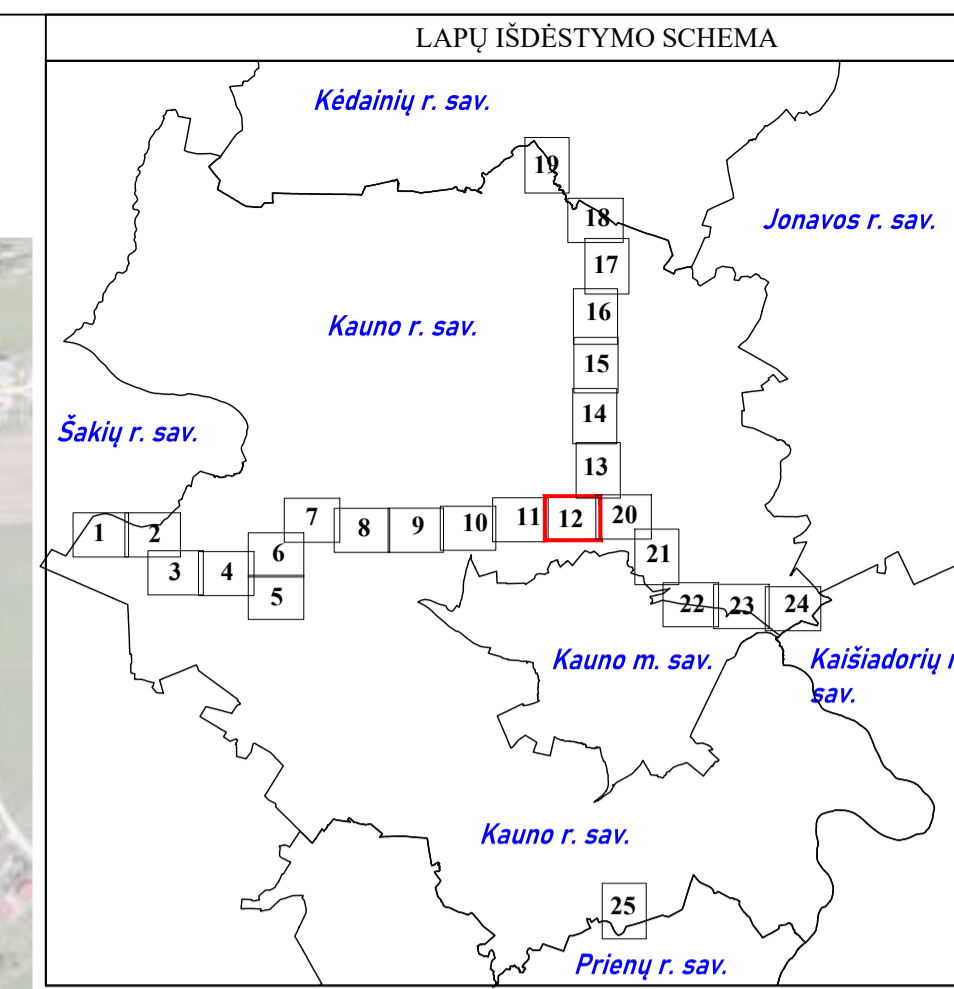
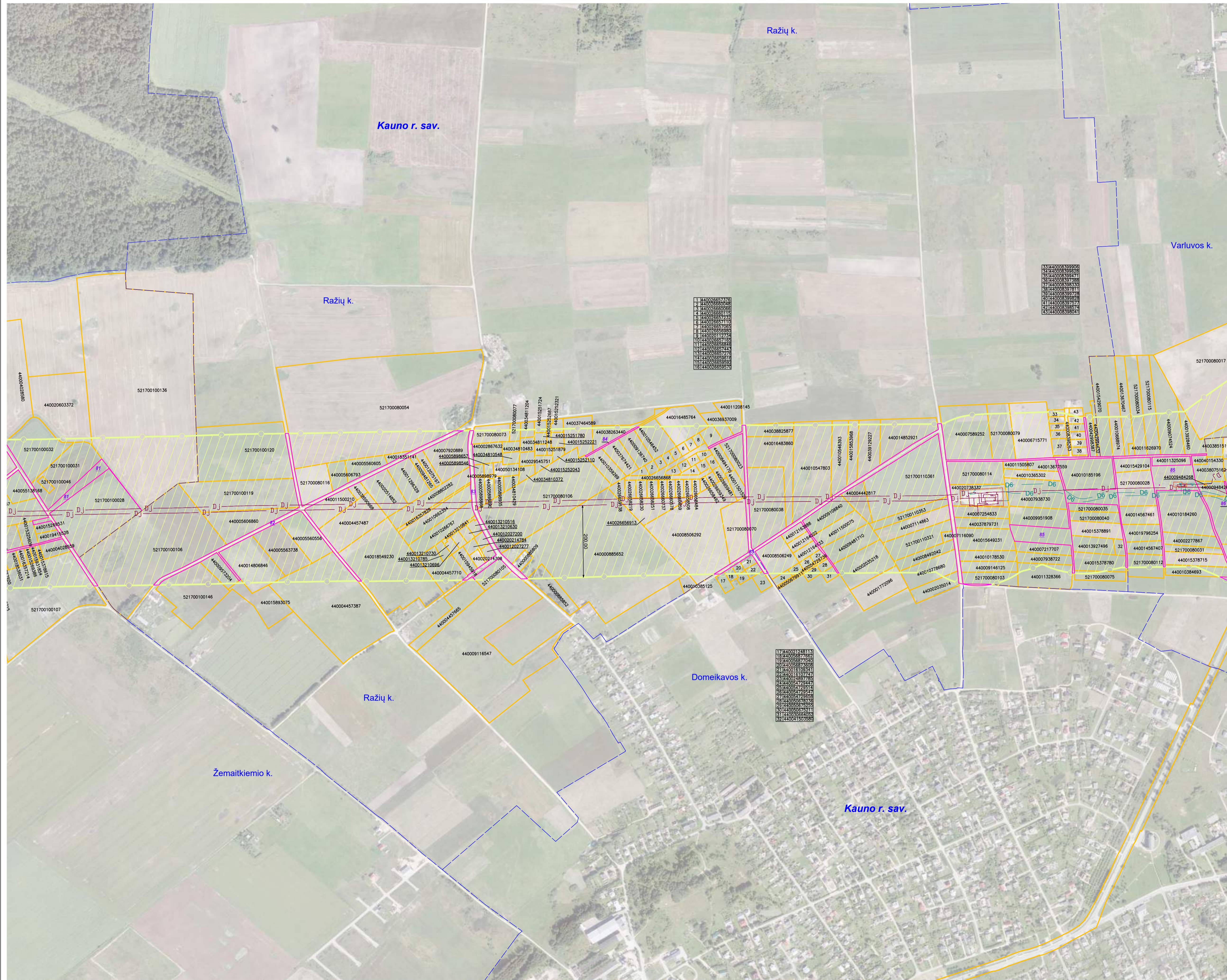
SUTARTINIAI ŽENKLAI	
	I vietovės klasės magistralinio dujotiekio vamzdynai
	Magistralinių dujotiekių vietovės klasių teritorija
	Gyvenamosios vietovės
	Žemės sklypo riba
	Laisva valstybinė žemė

**Pastabos:**  
 \*Vadovaujantis LR specialiųjų žemės naudojimo sąlygų įstatymu Magistralinių dujotiekių vietovės klasės teritorija - išilgai magistralinio dujotiekio vamzdžio trasos esanti žemės juosta, kurios ribos yra po 200 metrų j abi puses nuo vamzdžio ašies ir 200 metrų atstumu nuo kraštinių jo taškų.  
 Plane rodomos bendros magistralinių dujotiekių vietovės klasių teritorijų ribos.

\*Planas parengtas 2022-08-29 VĮ Registro centro duomenimis.  
 Planas parengtas ortofotografinio žemėlapiu pagrindu:  
 GDRLT C Nacionalinė žemės tarnyba prie AM, 2018  
 GDRLT C Nacionalinė žemės tarnyba prie AM, 2020

VALSTYBĖS ĮMONĖ REGISTRŲ CENTRAS			
Livo g. 25-101, Vilnius tel. (8-5) 2688262, el. p. info@registrucentras.lt			
Duomenys kaupiami ir saugomi Juridinių asmenų registre, kodas 124110246			
Kvalifikacijos Nr. 2M-M-374			
Pareigos	Parašas	Vardas, pavardė	Data
Grupės vedėja		Danguolė Novosinskienė	2023-05-09
Matininkas		Edvardas Šileika	2023-05-09
Matininko kvalifikacijos pažymėjimo Nr.: 2M-M-374			

# Kauno rajono savivaldybės teritorijoje esančių magistralinių dujotiekių vietovės klasių teritorijų planas M 1:5000



1	440026557375
2	44002660048
3	44002660069
4	44002660115
5	44002660132
6	44002660110
7	44002660085
8	44002660080
9	44002660105
10	44002660105
11	44002660048
12	44002660143
13	44002660272
14	44002660081
15	44002660082
16	44002660041

17	440021248113
18	44002660162
19	44002660702
20	44002660006
21	44001100341
22	44001100341
23	44002660162
24	44002660162
25	44002660162
26	44002660162
27	44002660162
28	44002660162
29	44002660162
30	44002660162
31	44002660162
32	44002660162
33	44002660162
34	44002660162
35	44002660162
36	44002660162
37	44002660162
38	44002660162
39	44002660162
40	44002660162
41	44002660162
42	44002660162
43	44002660162
44	44002660162
45	44002660162

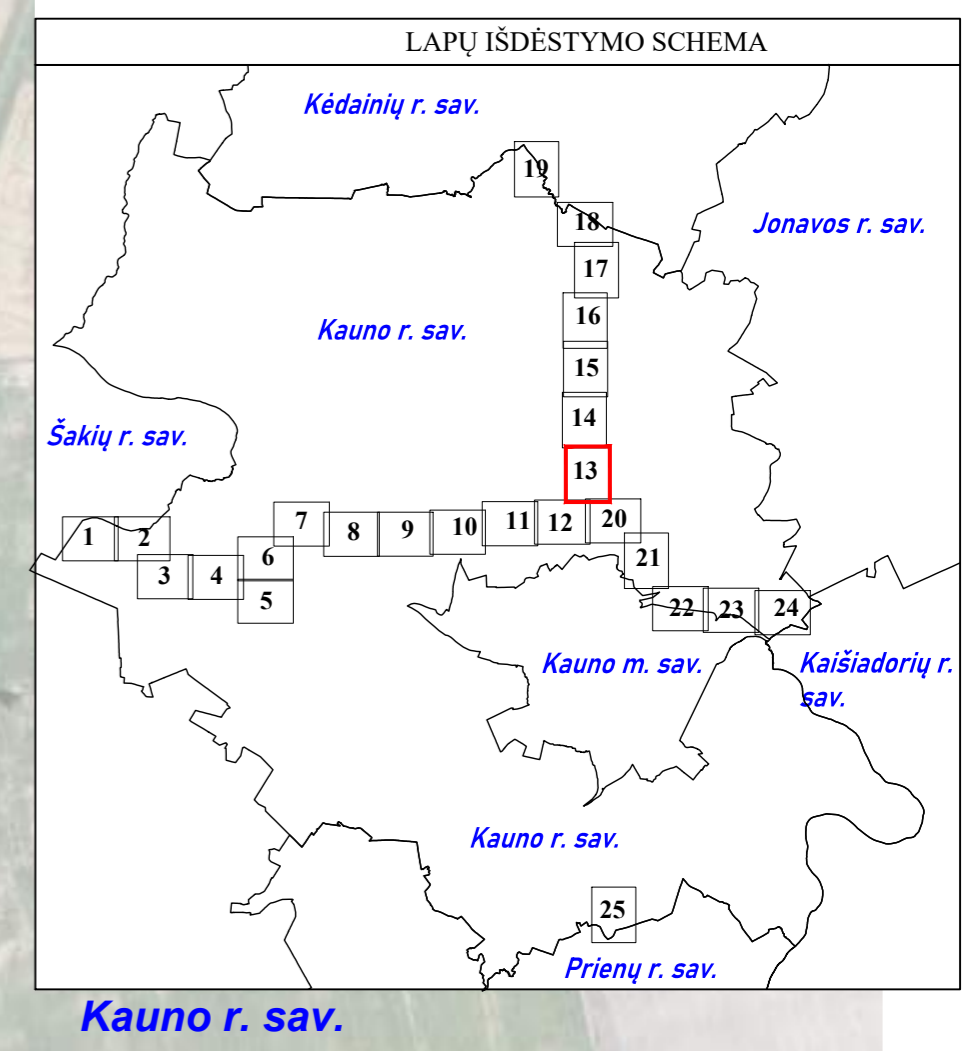
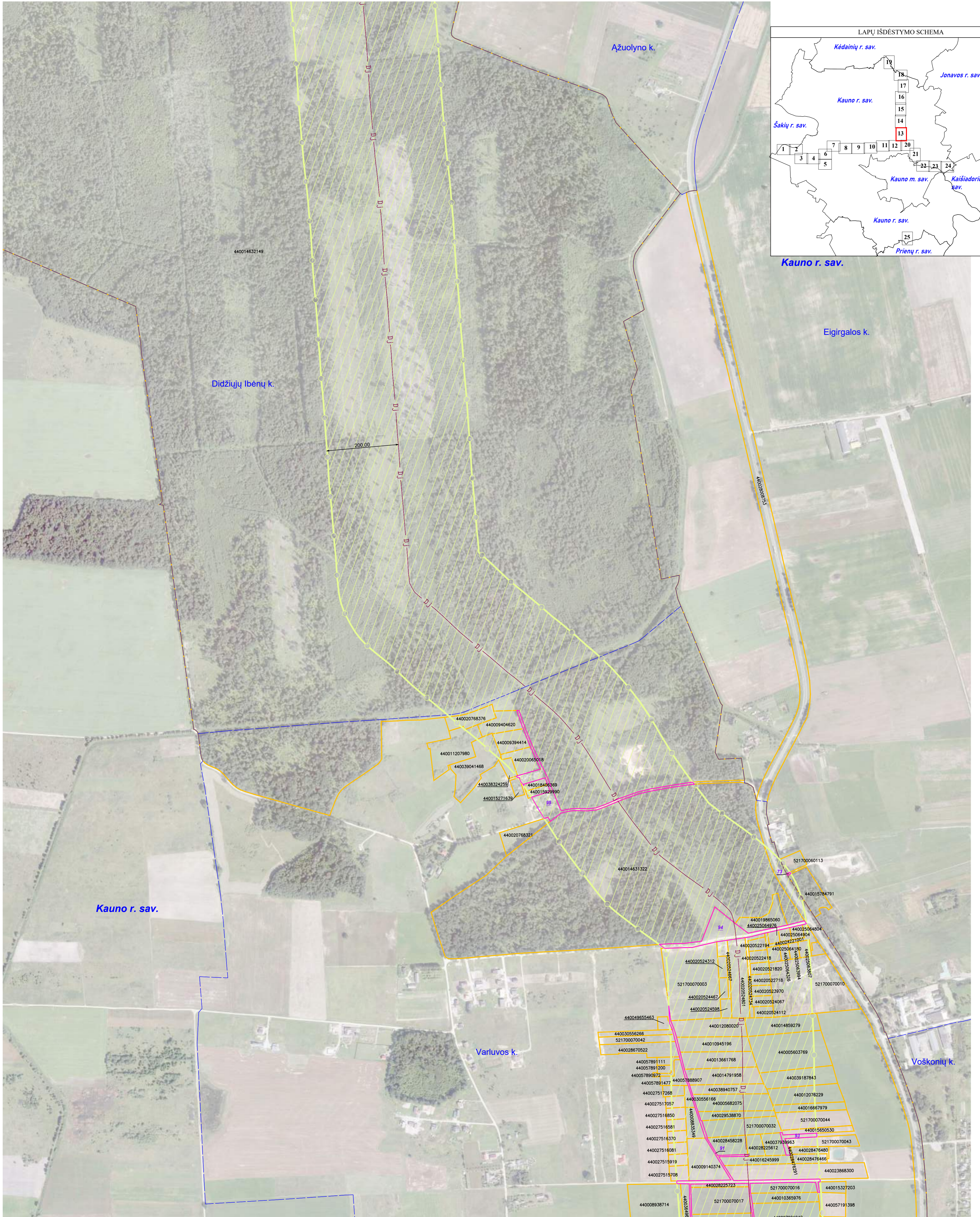
SUTARTINIAI ŽENKLAI	
D1	I vietovės klasės magistralinio dujotiekio vamzdynai
D6	Suprojektuoti III vietovės klasės magistralinio dujotiekio vamzdynai
(Pink line)	Magistralinių dujotiekių aptvėrimų ribos
(Yellow hatched)	Magistralinių dujotiekių vietovės klasių teritorija
(Blue dashed)	Gyvenamosios vietovės
(Yellow dashed)	Žemės sklypo riba
01	Laisva valstybinė žemė

**Pastabos:**  
 \*Vadovaujantis LR specialiųjų žemės naudojimo sąlygų įstatymu Magistralinių dujotiekių vietovės klasės teritorija - išilgai magistralinio dujotiekio vamzdžio trasos esanti žemės juosta, kurios ribos yra po 200 metrų į abi puses nuo vamzdžio ašies ir 200 metrų atstumu nuo kraštinių jo taškų.  
 Plane rodomos bendros magistralinių dujotiekių vietovės klasių teritorijų ribos.

\*Planas parengtas 2022-08-29 VĮ Registro centro duomenimis.  
 Planas parengtas ortofotografinio žemėlapiu pagrindu:  
 GDRLT C Nacionalinė žemės tarnyba prie AM, 2018  
 GDRLT C Nacionalinė žemės tarnyba prie AM, 2020

VALSTYBĖS ĮMONĖ REGISTRŲ CENTRAS			
Livo g. 25-101, Vilnius tel. (8-5) 2688262, el. p. info@registrucentras.lt			
Duomenys kaupiami ir saugomi Juridinių asmenų registre, kodas 124110246			
Kvalifikacijos Nr. 2M-M-374			
Pareigos	Parašas	Vardas, pavardė	Data
Grupės vedėja		Danguolė Novosinskienė	2023-05-09
Matininkas		Edvardas Šileika	2023-05-09
Matininko kvalifikacijos pažymėjimo Nr.: 2M-M-374			

# Kauno rajono savivaldybės teritorijoje esančių magistralinių dujotiekių vietovės klasių teritorijų planas M 1:5000



SUTARTINIAI ŽENKLAI	
	I vietovės klasės magistralinio dujotiekio vamzdynai
	Magistralinių dujotiekių vietovės klasių teritorija
	Gyvenamosios vietovės
	Žemės sklypo riba
	Laisva valstybinė žemė

**Pastabos:**

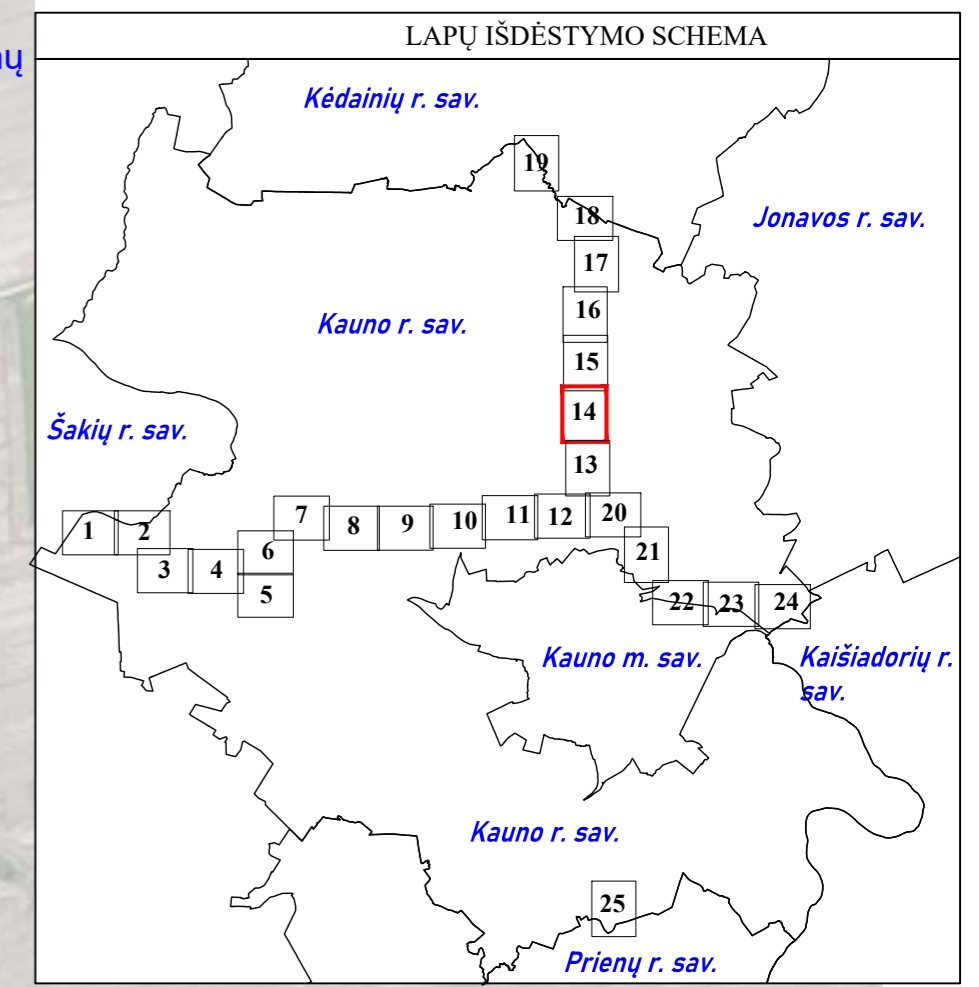
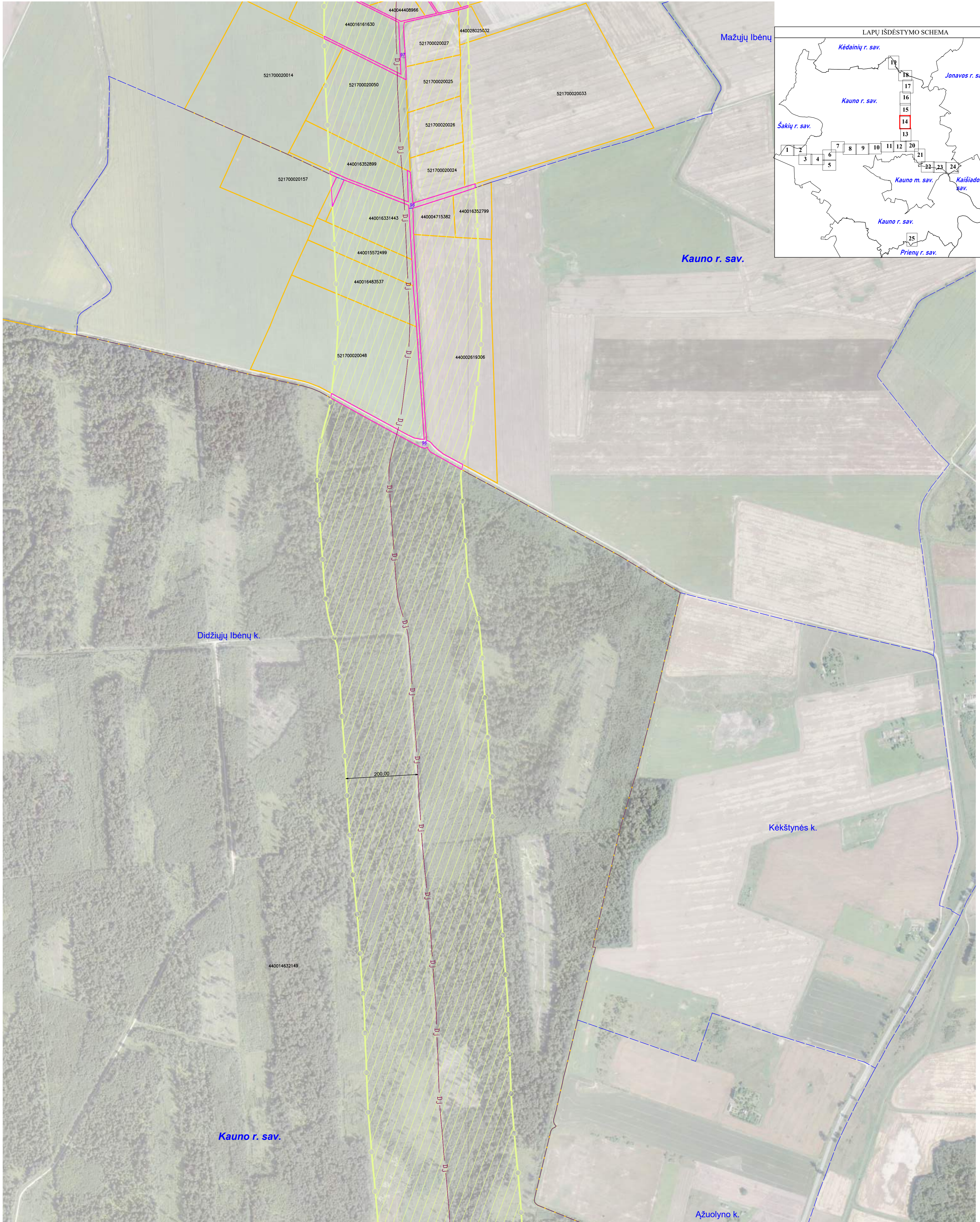
\*Vadovaujantis LR specialiųjų žemės naudojimo sąlygų įstatymu Magistralinių dujotiekių vietovės klasės teritorija - išilgai magistralinio dujotiekio vamzdyno trasos esanti žemės juosta, kurios ribos yra po 200 metrų į abi puses nuo vamzdyno ašies ir 200 metrų atstumu nuo kraštinių jo taškų.  
Plane rodomos bendros magistralinių dujotiekių vietovės klasių teritorijų ribos.

\*Planas parengtas 2022-08-29 VĮ Registro centro duomenimis.  
Planas parengtas ortofotografinio žemėlapiu pagrindu.  
GDRLT C Nacionalinė žemės tarnyba prie AM, 2018  
GDRLT C Nacionalinė žemės tarnyba prie AM, 2020



VALSTYBĖS ĮMONĖ REGISTRŲ CENTRAS			
Lisvos g. 25-101, Vilnius tel. (8-5) 2688262, el.p.info@registrucentras.lt			
Duomenys kaupiami ir saugomi Juridinių asmenų registre, kodas 124102346			
Kvalifikacijos Nr. 2M-M-374			
Pareigos	Parašas	Vardas, pavardė	Data
Grupės vedėja		Danguolė Novosiškienė	2023-05-09
Matininkas		Edvardas Šleika	2023-05-09
Matininko kvalifikacijos pažymėjimo Nr.: 2M-M-374			

# Kauno rajono savivaldybės teritorijoje esančių magistralinių dujotiekių vietovės klasių teritorijų planas M 1:5000



SUTARTINIAI ŽENKLAI	
	I vietovės klasės magistralinio dujotiekio vamzdynai
	Magistralinių dujotiekių vietovės klasių teritorija
	Gyvenamosios vietovės
	Žemės sklypo riba
	Laisva valstybinė žemė

**Pastabos:**

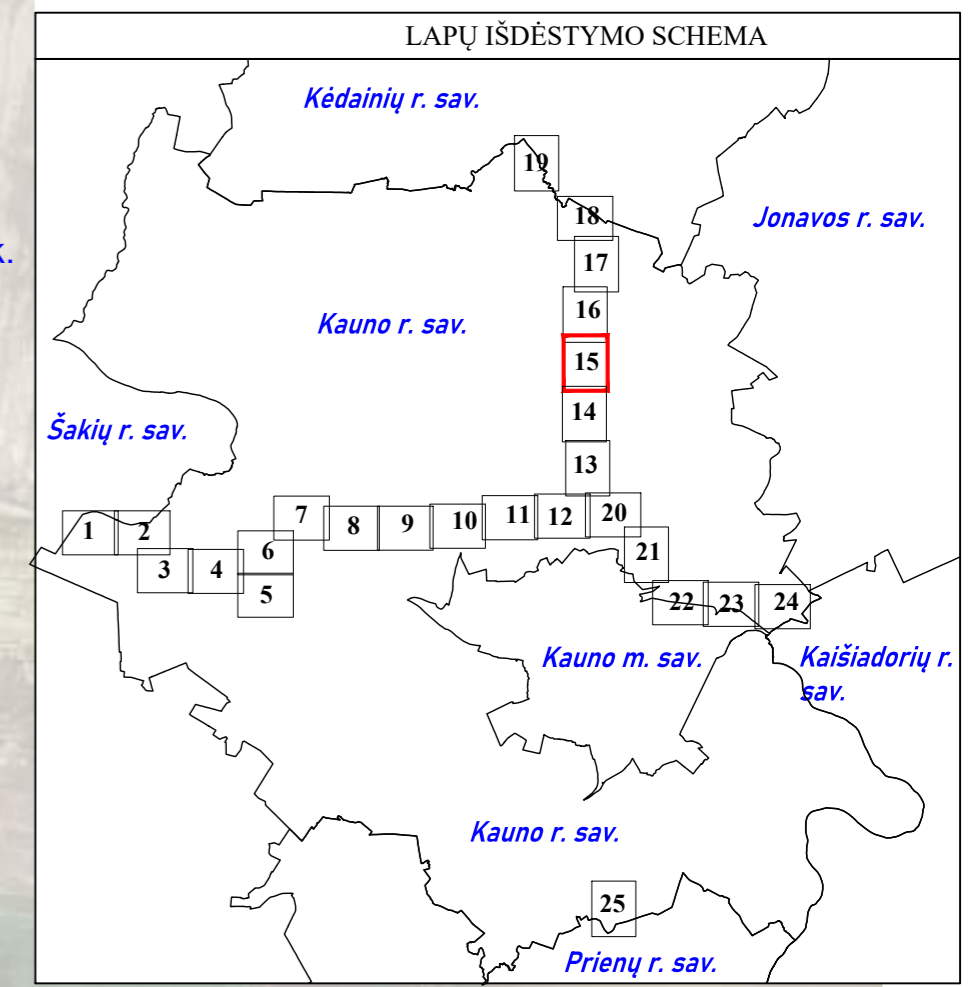
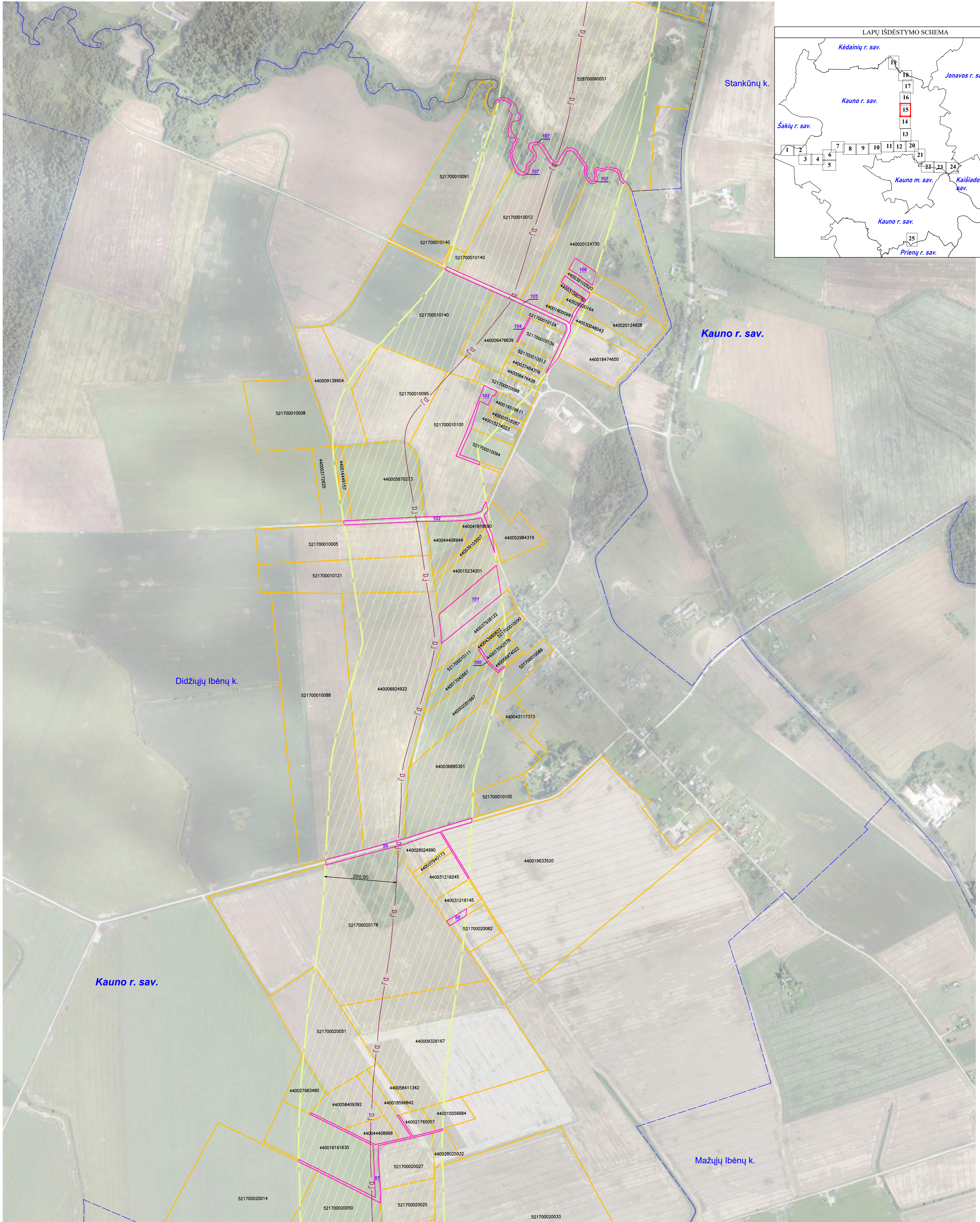
\*Vadovaujantis LR specialiųjų žemės naudojimo sąlygų įstatymu Magistralinių dujotiekių vietovės klasės teritorija - išilgai magistralinio dujotiekio vamzdžio trasos esanti žemės juosta, kurios ribos yra po 200 metrų į abi puses nuo vamzdžio ašies ir 200 metrų atstumu nuo kraštinių jo taškų.  
Plane rodomos bendros magistralinių dujotiekių vietovės klasių teritorijų ribos.

\*Planas parengtas 2022-08-29 VĮ Registro centro duomenimis.  
Planas parengtas ortofotografinio žemėlapiu pagrindu:  
GDRLT C Nacionalinė žemės tarnyba prie AM, 2018  
GDRLT C Nacionalinė žemės tarnyba prie AM, 2020



VALSTYBĖS ĮMONĖ REGISTRŲ CENTRAS			
Lisvos g. 25-101, Vilnius tel. (8-5) 2688262, el.p.info@registracentras.lt Duomenys kaupiami ir saugomi Juridinių asmenų registre, kodas 124102046 Kvalifikacijos Nr. 2M-M-374			
Pareigos	Parašas	Vardas, pavardė	Data
Grupės vedėja		Danguolė Novosiškienė	2023-05-09
Matininkas		Edvardas Šleika	2023-05-09
Matininko kvalifikacijos pažymėjimo Nr.: 2M-M-374			

# Kauno rajono savivaldybės teritorijoje esančių magistralinių dujotiekių vietovės klasių teritorijų planas M 1:5000



SUTARTINIAI ŽENKLAI	
	I vietovės klasės magistralinio dujotiekio vamzdynai
	Magistralinių dujotiekių vietovės klasių teritorija
	Gyvenamosios vietovės
	Žemės sklypo riba
	Laisva valstybinė žemė

### Pastabos:

\*Vadovaujantis LR specialiųjų žemės naudojimo sąlygų įstatymu Magistralinių dujotiekių vietovės klasės teritorija - išilgai magistralinio dujotiekio vamzdžio trasos esanti žemės juosta, kurios ribos yra po 200 metrų į abi puses nuo vamzdžio ašies ir 200 metrų atstumu nuo kraštinių jo taškų.  
Plane rodomos bendros magistralinių dujotiekių vietovės klasių teritorijų ribos.

\*Planas parengtas 2022-08-29 VĮ Registro centro duomenimis.

Planas parengtas ortofotografinio žemėlapiu pagrindu:  
GDRLT C Nacionalinė žemės tarnyba prie AM, 2018  
GDRLT C Nacionalinė žemės tarnyba prie AM, 2020



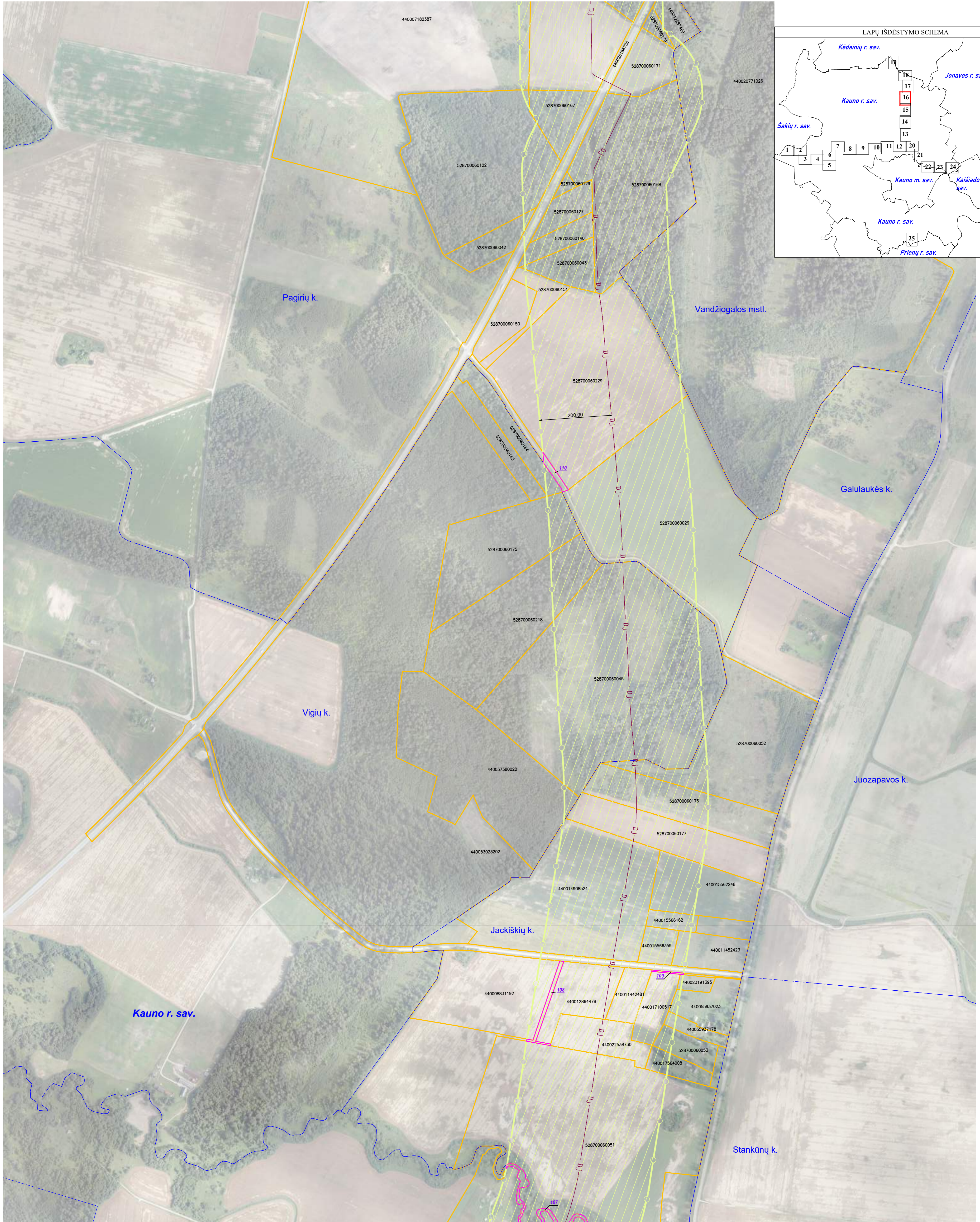
### VALSTYBĖS ĮMONĖ REGISTRŲ CENTRAS

Liviso g. 25-101, Vilnius tel. (8-5) 2688262, el.p.info@registrcentras.lt  
Duomenys kaupiami ir saugomi Juridinių asmenų registre, kodas 124102046  
Kvalifikacijos Nr. 2M-M-374

Pareigos	Parašas	Vardas, pavardė	Data
Grupės vedėja		Danguolė Novosiškienė	2023-05-09
Matininkas		Edvardas Šleika	2023-05-09

Matininko kvalifikacijos pažymėjimo Nr.: 2M-M-374

# Kauno rajono savivaldybės teritorijoje esančių magistralinių dujotiekių vietovės klasių teritorijų planas M 1:5000



SUTARTINIAI ŽENKLAI	
	I vietovės klasės magistralinio dujotiekio vamzdynai
	Magistralinių dujotiekių vietovės klasių teritorija
	Gyvenamosios vietovės
	Žemės sklypo riba
	Laisva valstybinė žemė

### Pastabos:

\*Vadovaujantis LR specialiųjų žemės naudojimo sąlygų įstatymu Magistralinių dujotiekių vietovės klasės teritorija - išilgai magistralinio dujotiekio vamzdyno trasos esanti žemės juosta, kurios ribos yra po 200 metrų į abi puses nuo vamzdyno ašies ir 200 metrų atstumu nuo kraštinių jo taškų.  
Plane rodomos bendros magistralinių dujotiekių vietovės klasių teritorijų ribos.

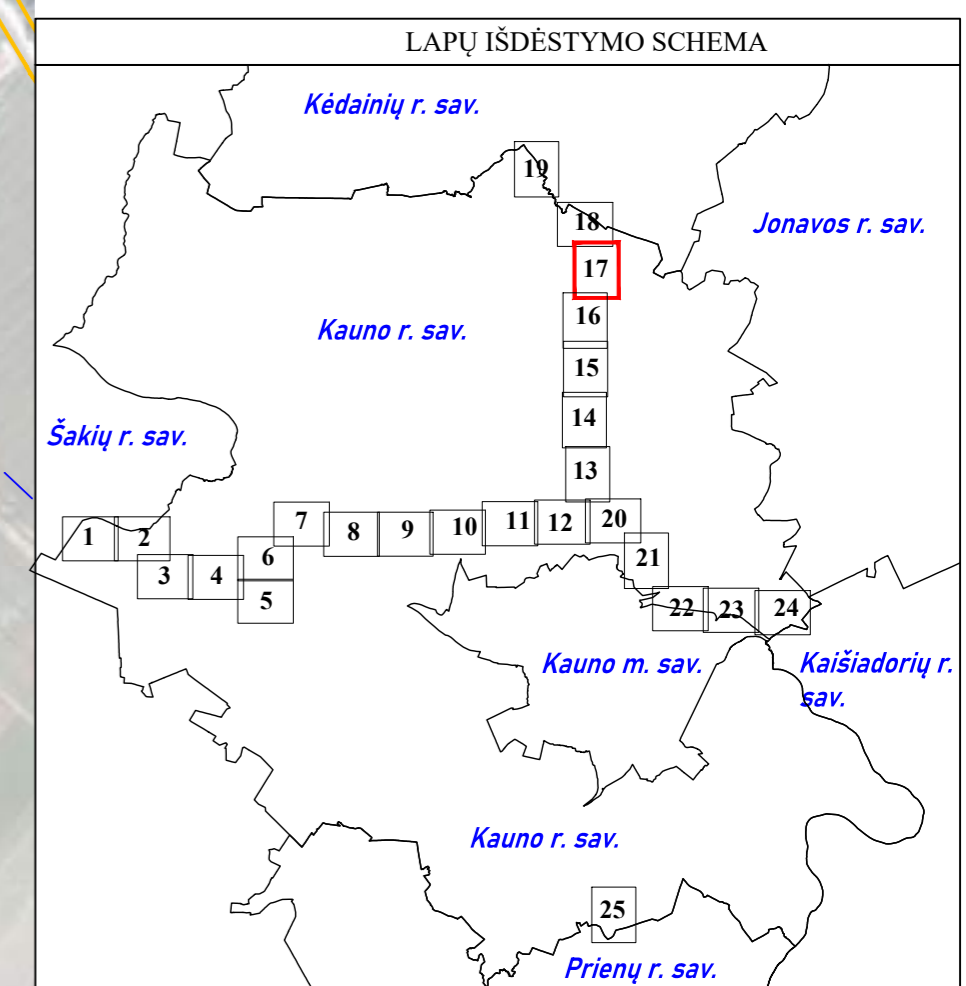
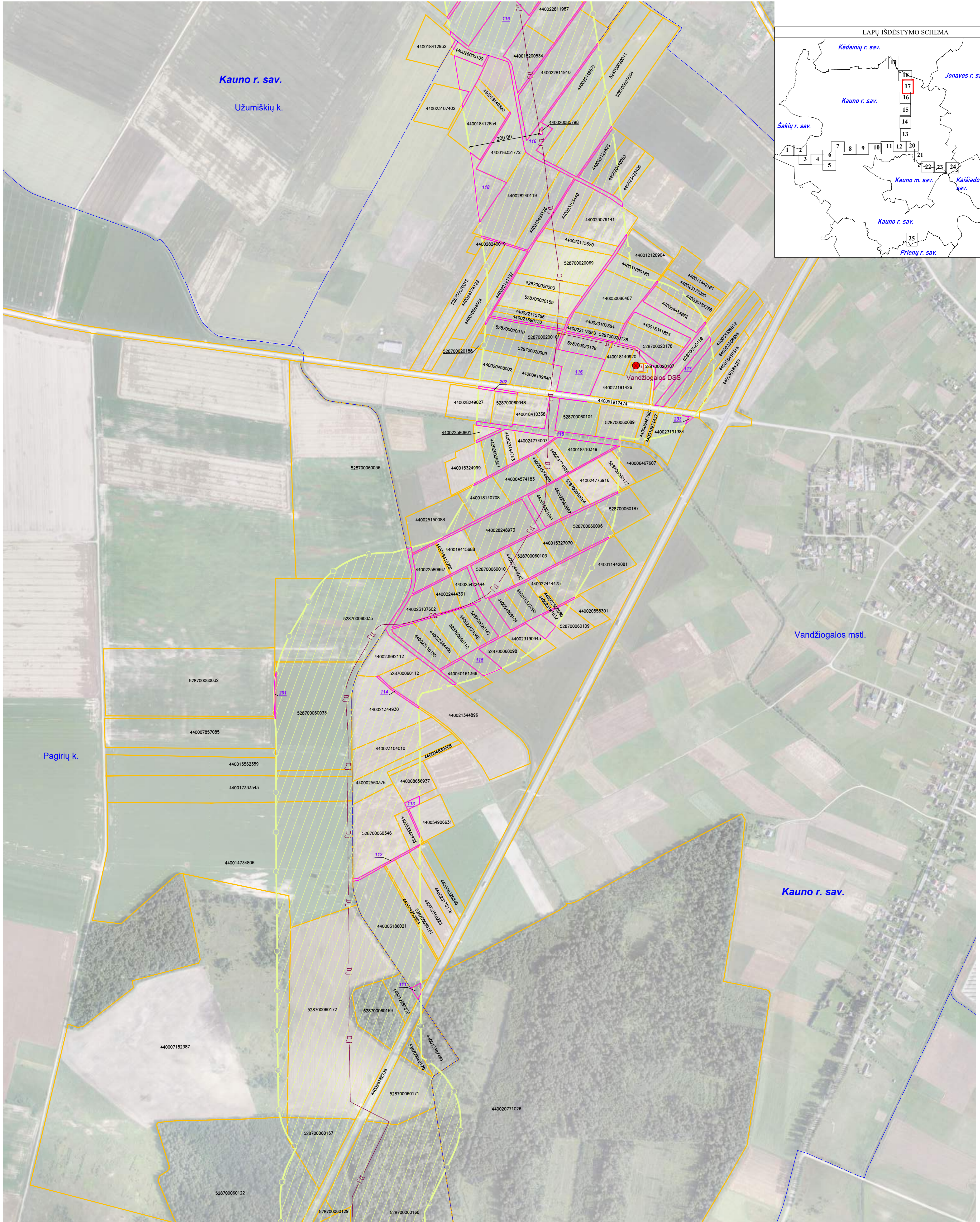
\*Planas parengtas 2022-08-29 VĮ Registro centro duomenimis.  
Planas parengtas ortofotografinio žemėlapiu pagrindu:  
GDRLT C Nacionalinė žemės tarnyba prie AM, 2018  
GDRLT C Nacionalinė žemės tarnyba prie AM, 2020



VALSTYBĖS ĮMONĖ REGISTRŲ CENTRAS			
Lisvio g. 25-101, Vilnius sd. (8-5) 2688262, el.p.info@registracentras.lt Duomenys kaupiami ir saugomi Juridinių asmenų registre, kodas 12410246 Kvalifikacijos Nr. 2M-M-374			
Pareigos	Parašas	Vardas, pavardė	Data
Grupės vedėja		Danguolė Novosinskienė	2023-05-09
Matininkas		Edvardas Šleika	2023-05-09
Matininko kvalifikacijos pažymėjimo Nr.: 2M-M-374			



# Kauno rajono savivaldybės teritorijoje esančių magistralinių dujotiekių vietovės klasių teritorijų planas M 1:5000



SUTARTINIAI ŽENKLAI	
	I vietovės klasės magistralinio dujotiekio vamzdynai
	Magistralinių dujotiekių vietovės klasių teritorija
	Dujų skirstymo stotis
	Magistralinių dujotiekių aptvėrimų ribos
	Gyvenamosios vietovės
	Žemės sklypo riba
	Laisva valstybinė žemė

**Pastabos:**

\*Vadovaujantis LR specialiąją žemės naudojimo sąlygų įstatymu Magistralinių dujotiekių vietovės klasės teritorija - išilgai magistralinio dujotiekio vamzdžio trasos esanti žemės juosta, kurios ribos yra po 200 metrų į abi puses nuo vamzdžio ašies ir 200 metrų atstumu nuo kraštinių jo taškų.

Plane rodomos bendros magistralinių dujotiekių vietovės klasių teritorijų ribos.

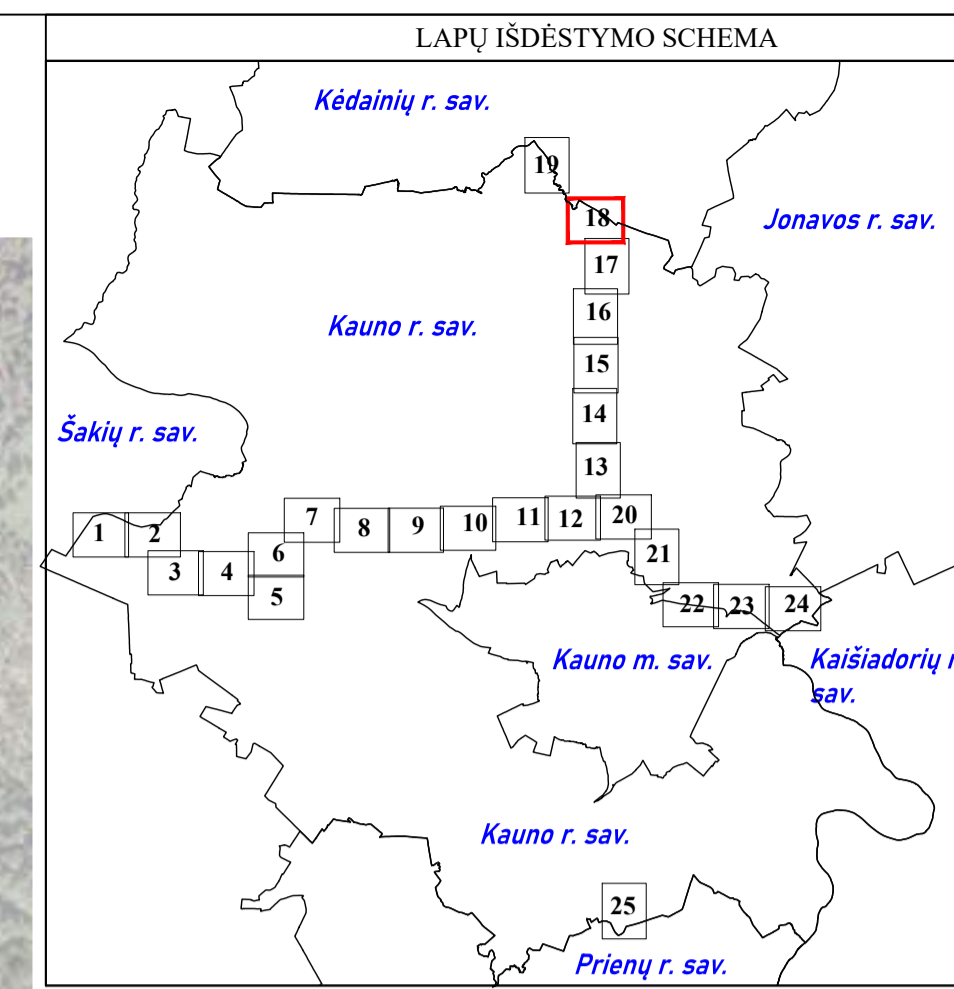
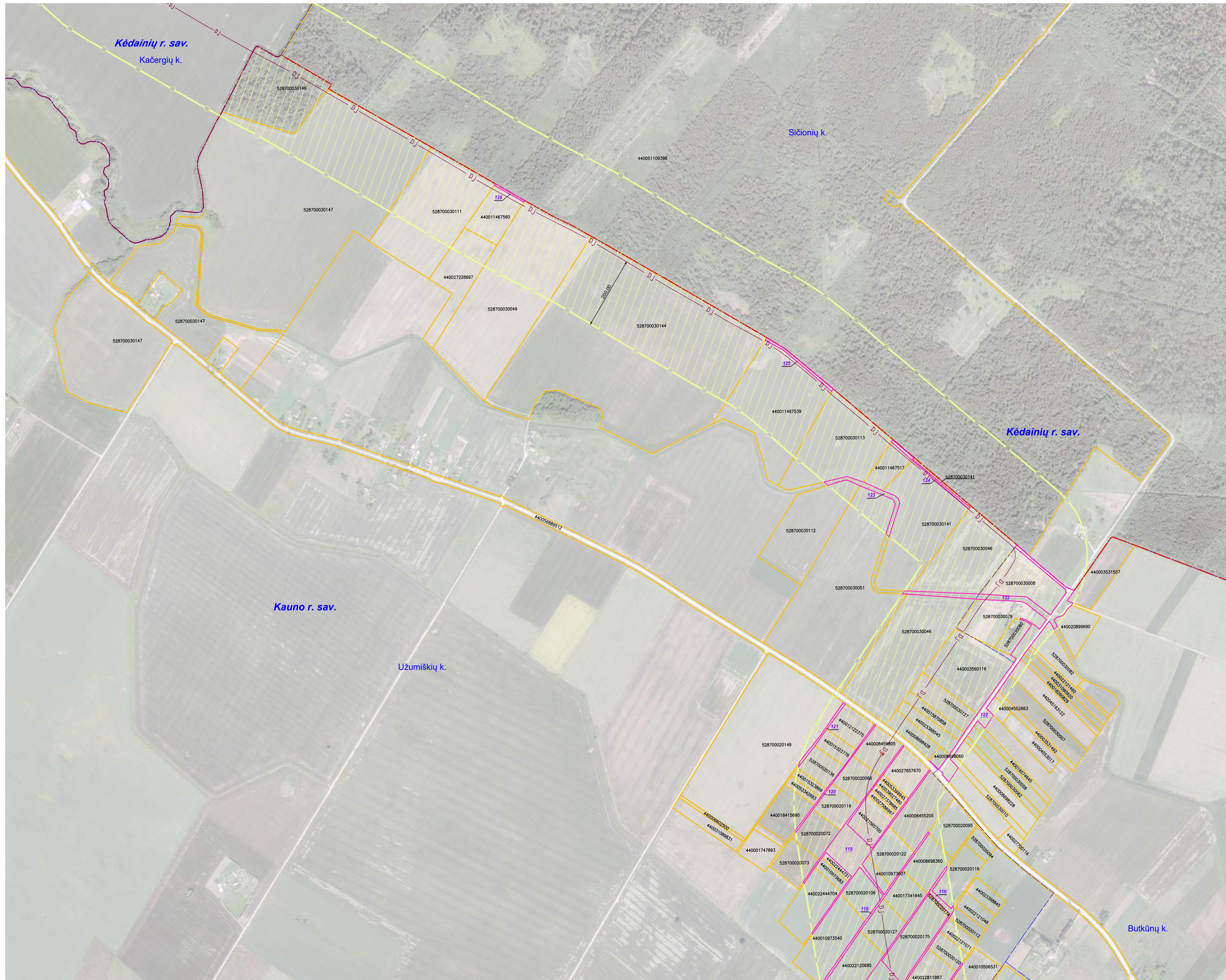
\*Planas parengtas 2022-08-29 VJ Registro centro duomenimis.

Planas parengtas ortofotografinio žemėlapiu pagrindu:  
GDRLT C Nacionalinė žemės tarnyba prie AM, 2018  
GDRLT C Nacionalinė žemės tarnyba prie AM, 2020



VALSTYBĖS ĮMONĖ REGISTRŲ CENTRAS			
Lisvos g. 25-101, Vilnius šd. (8-5) 2688262, el.p.info@registracentras.lt Duomenys kaupiami ir saugomi Juridinių asmenų registre, kodas 124102046 Kvalifikacijos Nr. 2M-M-374			
Pareigos	Parašas	Vardas, pavardė	Data
Grupės vedėja		Danguolė Novosinskienė	2023-05-09
Matininkas		Edvardas Šleika	2023-05-09
Matininko kvalifikacijos pažymėjimo Nr.: 2M-M-374			

# Kauno rajono savivaldybės teritorijoje esančių magistralinių dujotiekių vietovės klasių teritorijų planas M 1:5000



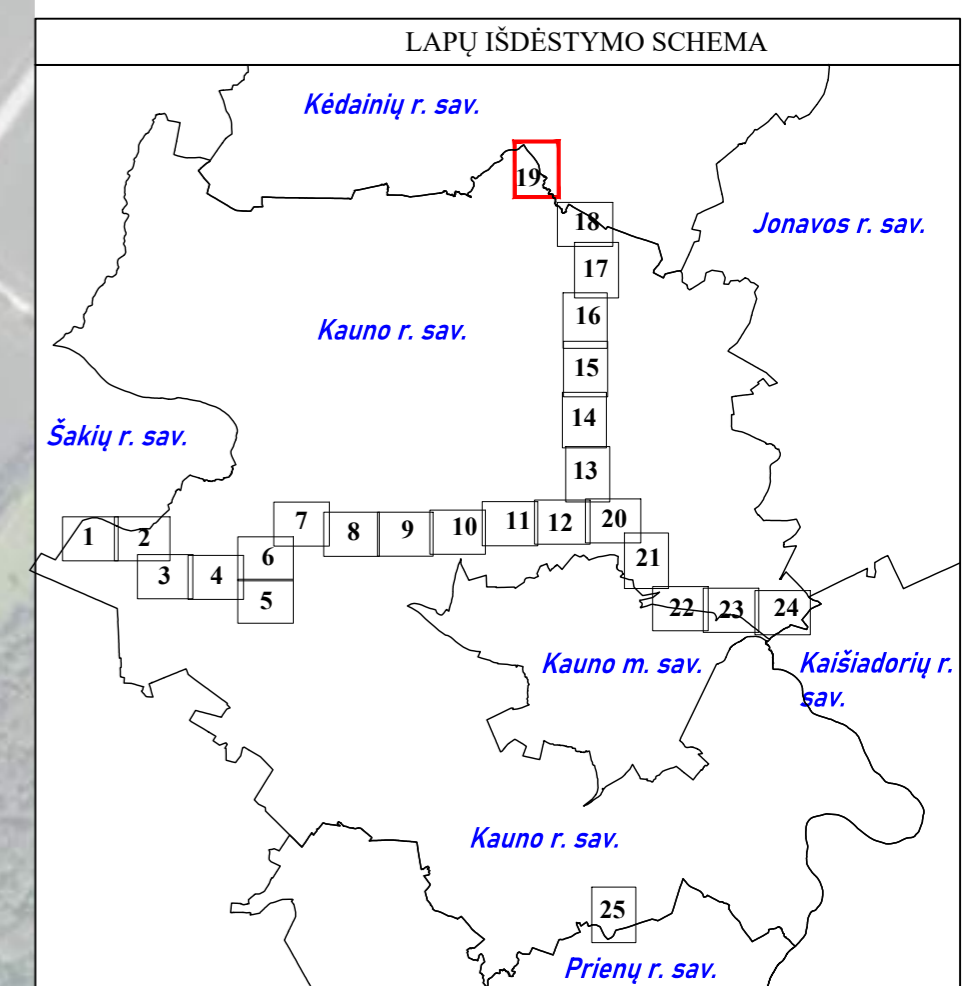
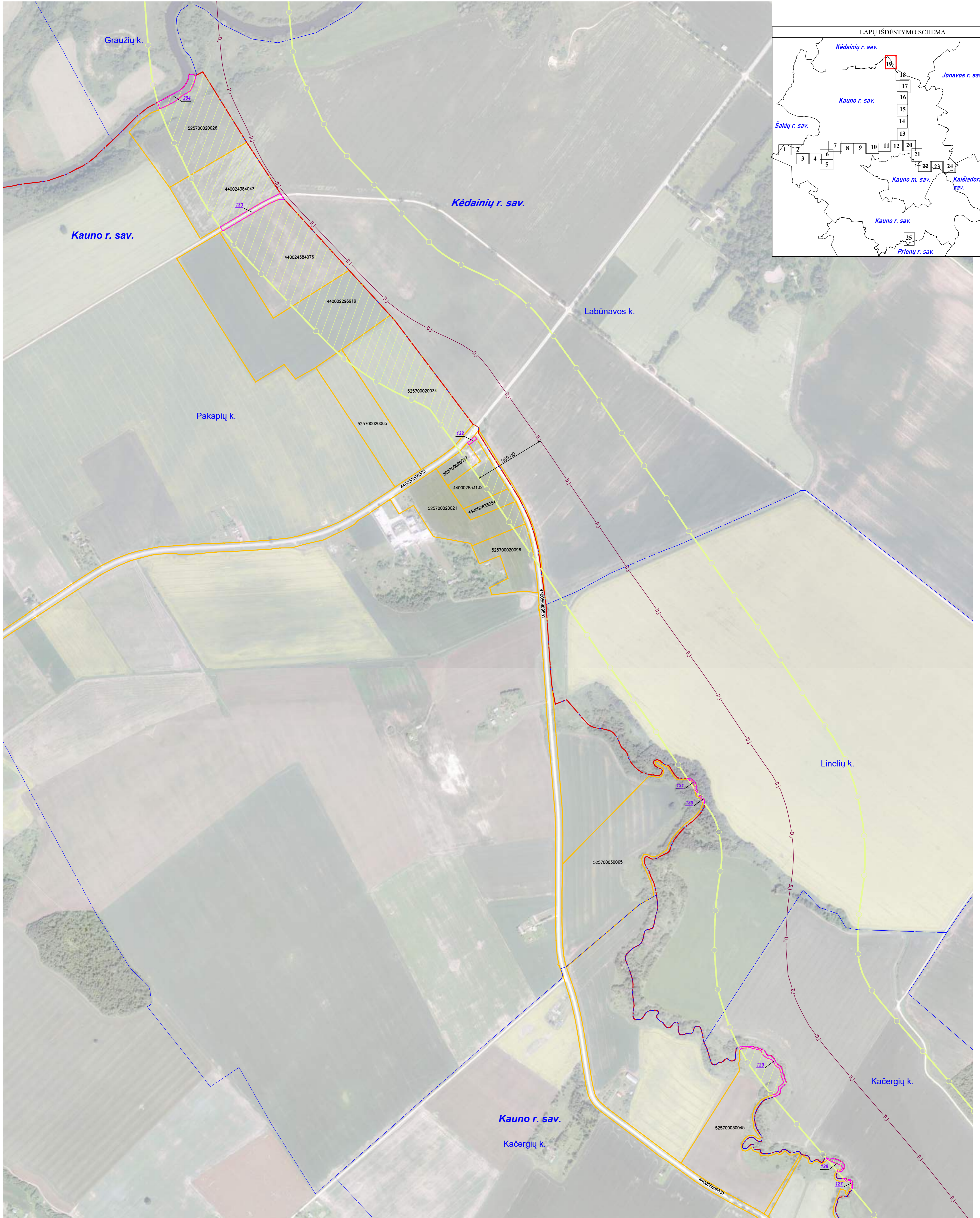
SUTARTINIAI ŽENKLAI	
	I vietovės klasės magistralinio dujotiekio vamzdynai
	Magistralinių dujotiekių vietovės klasių teritorija
	Magistralinių dujotiekių aptvėrimų ribos
	Savivaldybės teritorijos riba
	Gyvenamosios vietovės
	Žemės sklypo riba
	01 Laisva valstybinė žemė

**Pastabos:**  
 \*Vadovaujantis LR specialiųjų žemės naudojimo sąlygų įstatymu Magistralinių dujotiekių vietovės klasės teritorija - išilgai magistralinio dujotiekio vamzdyno trasos esanti žemės juosta, kurios ribos yra po 200 metrų j abi puses nuo vamzdyno ašies ir 200 metrų atstumu nuo kraštinių jo taškų.  
 Plane rodomos bendros magistralinių dujotiekių vietovės klasių teritorijų ribos.

\*Planas parengtas 2022-08-29 VĮ Registro centro duomenimis.  
 Planas parengtas ortofotografinio žemėlapiu pagrindu:  
 GDRLT C Nacionalinė žemės tarnyba prie AM, 2018  
 GDRLT C Nacionalinė žemės tarnyba prie AM, 2020

VALSTYBĖS ĮMONĖ REGISTRŲ CENTRAS			
Livo g. 25-101, Vilnius tel. (8-5) 2688262, el. p. info@registrucentras.lt			
Duomenys kaupiami ir saugomi Juridinių asmenų registre, kodas 124110246			
Kvalifikacijos Nr. 2M-M-374			
Pareigos	Parašas	Vardas, pavardė	Data
Grupės vedėja		Danguolė Novoskienė	2023-05-09
Matininkas		Edvardas Šileika	2023-05-09
Matininko kvalifikacijos pažymėjimo Nr.: 2M-M-374			

# Kauno rajono savivaldybės teritorijoje esančių magistralinių dujotiekių vietovės klasių teritorijų planas M 1:5000



SUTARTINIAI ŽENKLAI	
	I vietovės klasės magistralinio dujotiekio vamzdynai
	Magistralinių dujotiekių vietovės klasių teritorija
	Savivaldybės teritorijos riba
	Gyvenamosios vietovės
	Žemės sklypo riba
	Laisva valstybinė žemė

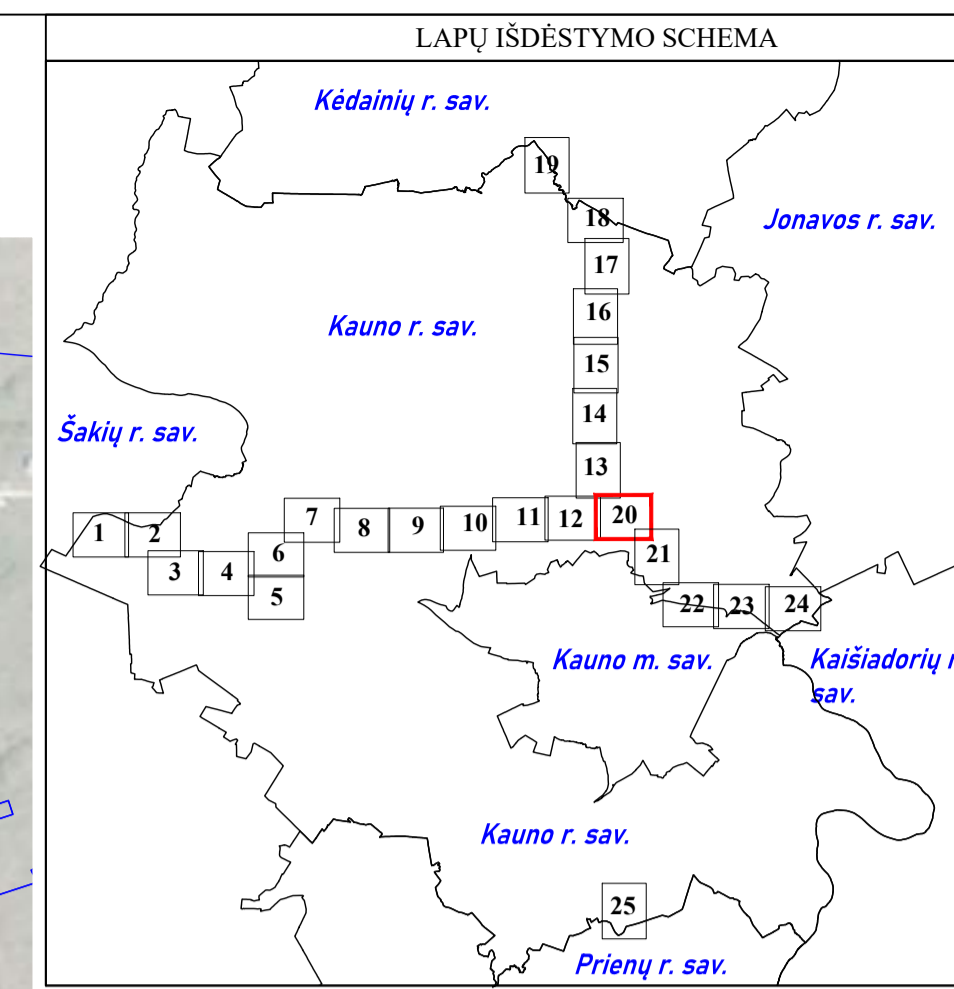
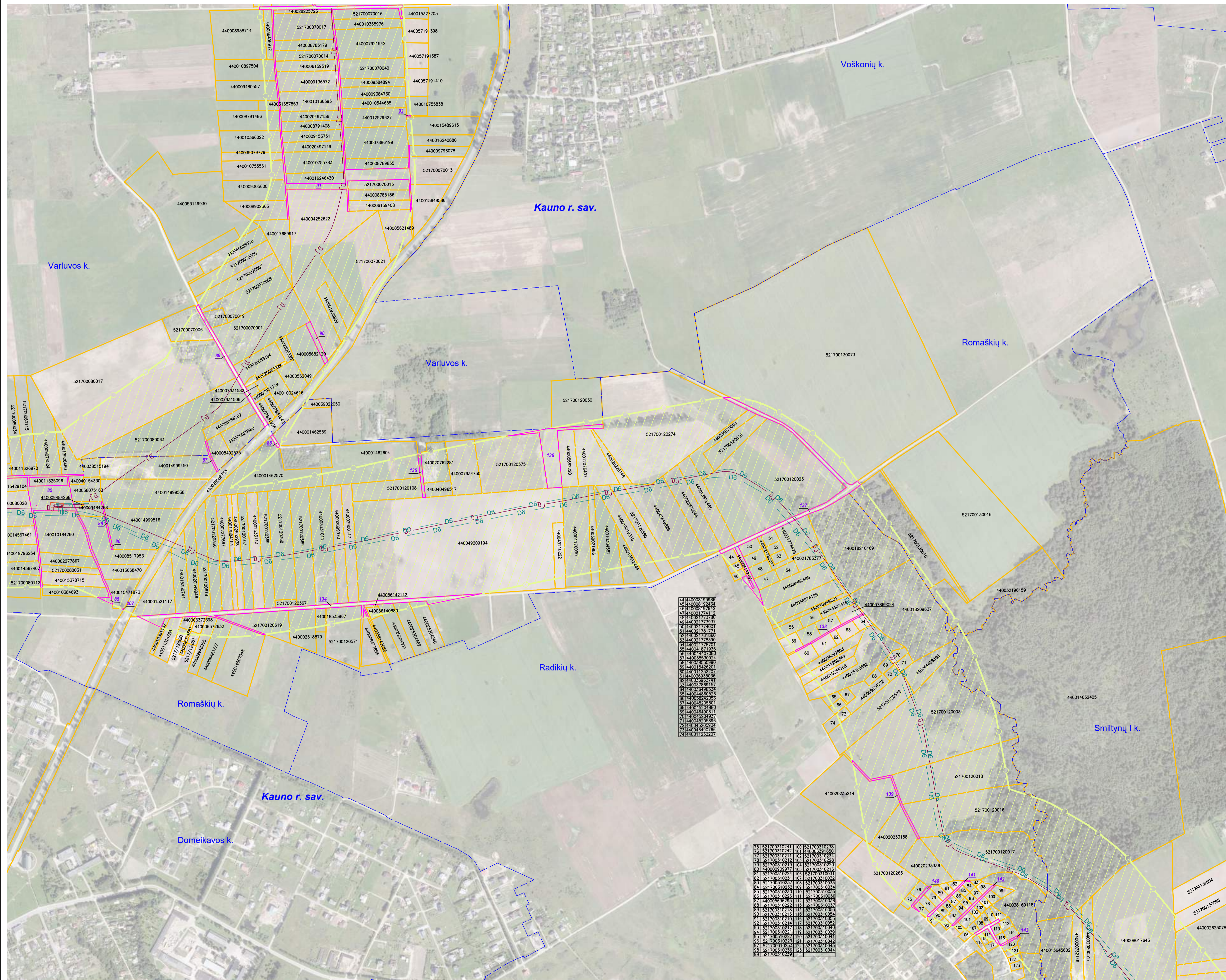
**Pastabos:**  
 \*Vadovaujantis LR specialiųjų žemės naudojimo sąlygų įstatymu Magistralinių dujotiekių vietovės klasės teritorija - išilgai magistralinio dujotiekio vamzdyno trasos esanti žemės juosta, kurios ribos yra po 200 metrų į abi puses nuo vamzdyno ašies ir 200 metrų atstumu nuo kraštinių jo taškų.  
 Plane rodomos bendros magistralinių dujotiekių vietovės klasių teritorijų ribos.

\*Planas parengtas 2022-08-29 VJ Registro centro duomenimis.  
 Planas parengtas ortofotografinio žemėlapiu pagrindu:  
 GDRLT C Nacionalinė žemės tarnyba prie AM, 2018  
 GDRLT C Nacionalinė žemės tarnyba prie AM, 2020



VALSTYBĖS ĮMONĖ REGISTRŲ CENTRAS			
Lisvo g. 25-101, Vilnius šd. (8-5) 2688262, el.p.info@registracentras.lt Duomenys kaupiami ir saugomi Juridinių asmenų registre, kodas 124102046 Kvalifikacijos Nr. 2M-M-374			
Pareigos	Parašas	Vardas, pavardė	Data
Grupės vedėja		Danguolė Novosiškienė	2023-05-09
Matininkas		Edvardas Šleika	2023-05-09
Matininko kvalifikacijos pažymėjimo Nr.: 2M-M-374			

# Kauno rajono savivaldybės teritorijoje esančių magistralinių dujotiekių vietovės klasių teritorijų planas M 1:5000



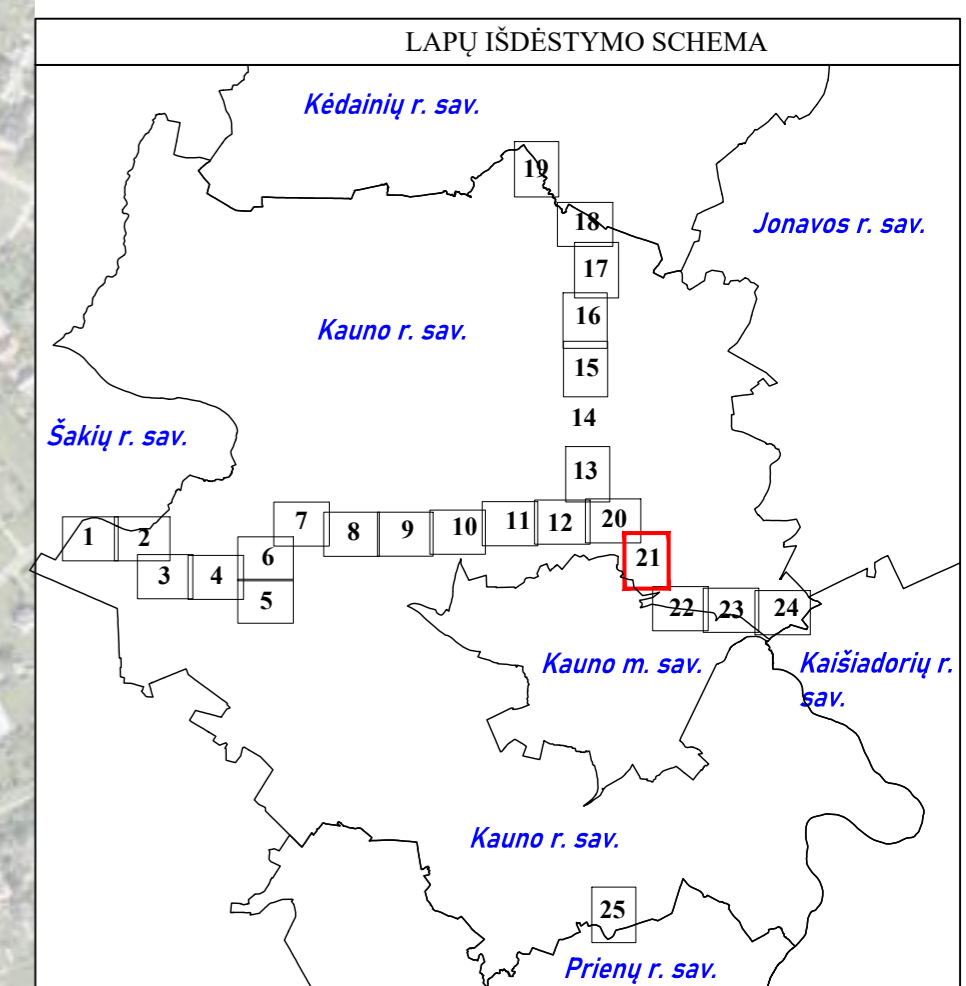
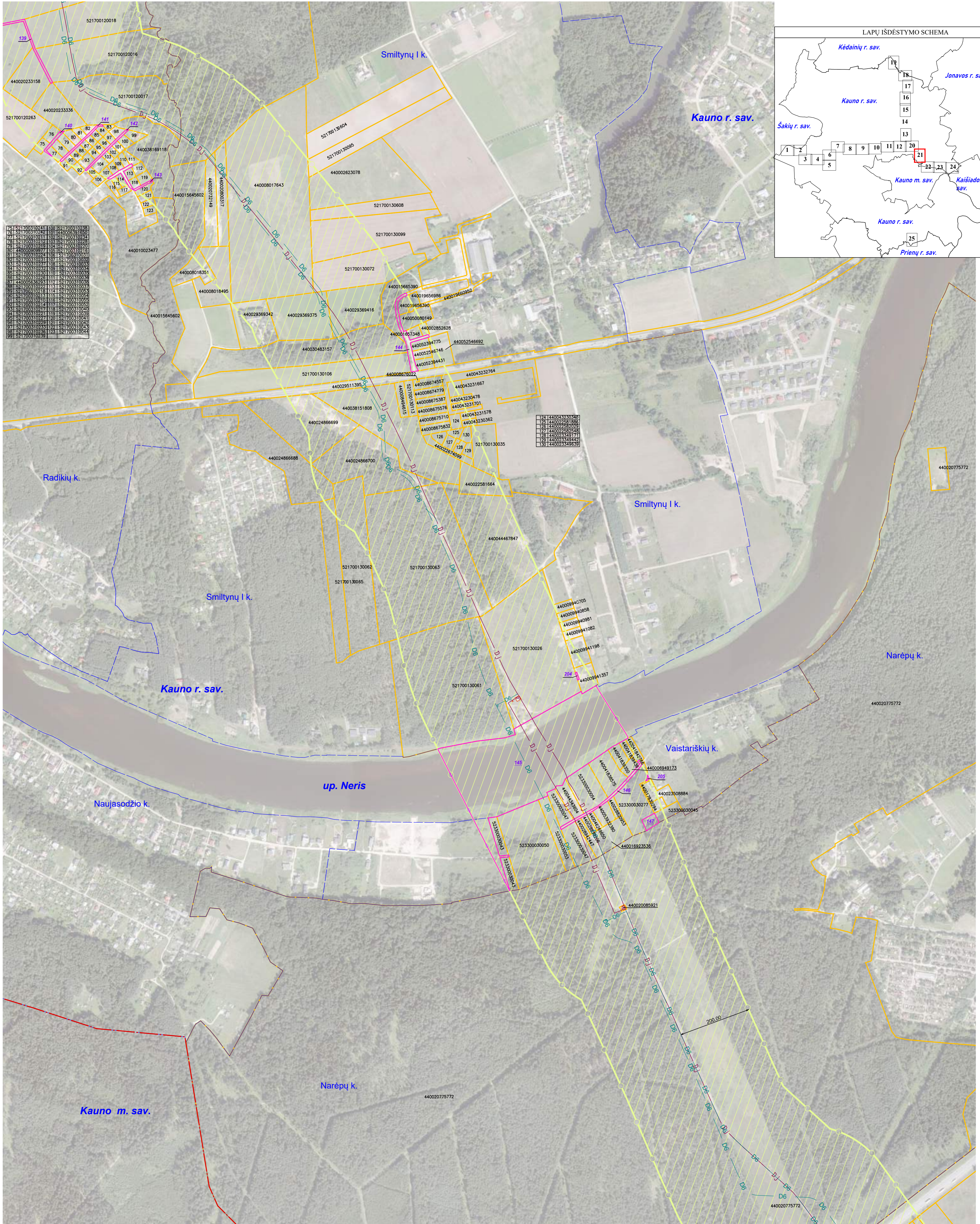
SUTARTINIAI ŽENKLAI	
	I vietovės klasės magistralinio dujotiekio vamzdiniai
	Suprojektuoti III vietovės klasės magistralinio dujotiekio vamzdiniai
	Magistralinių dujotiekių aptvėrimų ribos
	Magistralinių dujotiekių vietovės klasių teritorija
	Gyvenamosios vietovės
	Žemės sklypo riba
	Laisva valstybinė žemė

**Pastabos:**  
 \*Vadovaujantis LR specialiųjų žemės naudojimo sąlygų įstatymu Magistralinių dujotiekių vietovės klasės teritorija - išilgai magistralinio dujotiekio vamzdžio trasos esanti žemės juosta, kurios ribos yra po 200 metrų j abi puses nuo vamzdžio ašies ir 200 metrų atstumu nuo kraštinių jo taškų.  
 Plane rodomos bendros magistralinių dujotiekių vietovės klasių teritorijų ribos.

\*Planas parengtas 2022-08-29 VĮ Registro centro duomenimis.  
 Planas parengtas ortofotografinio žemėlapiu pagrindu:  
 GDRLT C Nacionalinė žemės tarnyba prie AM, 2018  
 GDRLT C Nacionalinė žemės tarnyba prie AM, 2020

VALSTYBĖS ĮMONĖ REGISTRŲ CENTRAS			
<small>Livio g. 25-101, Vilnius tel. (8-5) 2688362, el. p. info@registrucentras.lt Duomenys kaupiami ir saugomi Juridinių asmenų registre, kodas 124110246 Kvalifikacijos Nr. 2M-M-374</small>			
Pareigos	Parašas	Vardas, pavardė	Data
Grupės vedėja		Danguolė Novosinskienė	2023-05-09
Matininkas		Edvardas Šičeika	2023-05-09
Matininko kvalifikacijos pažymėjimo Nr.: 2M-M-374			

# Kauno rajono savivaldybės teritorijoje esančių magistralinių dujotiekių vietovės klasių teritorijų planas M 1:5000



SUTARTINIAI ŽENKLAI	
	I vietovės klasės magistralinio dujotiekio vamzdynai
	Suprojektuoti III vietovės klasės magistralinio dujotiekio vamzdynai
	Magistralinių dujotiekių aptvertimų ribos
	Magistralinių dujotiekių vietovės klasių teritorija
	Savivaldybės teritorijos riba
	Gyvenamosios vietovės
	Žemės sklypo riba
	Laisva valstybinė žemė

**Pastabos:**

\*Vadovaujantis LR specialiųjų žemės naudojimo sąlygų įstatymu Magistralinių dujotiekių vietovės klasės teritorija - išilgai magistralinio dujotiekio vamzdžio trasos esanti žemės juosta, kurios ribos yra po 200 metrų į abi puses nuo vamzdžio ašies ir 200 metrų atstumu nuo kraštinio jo taško.

Plane rodomos bendros magistralinių dujotiekių vietovės klasių teritorijų ribos.

\*Planas parengtas 2022-08-29 VJ Registro centro duomenimis.

Planas parengtas ortofotografinio žemėlapiu pagrindu:

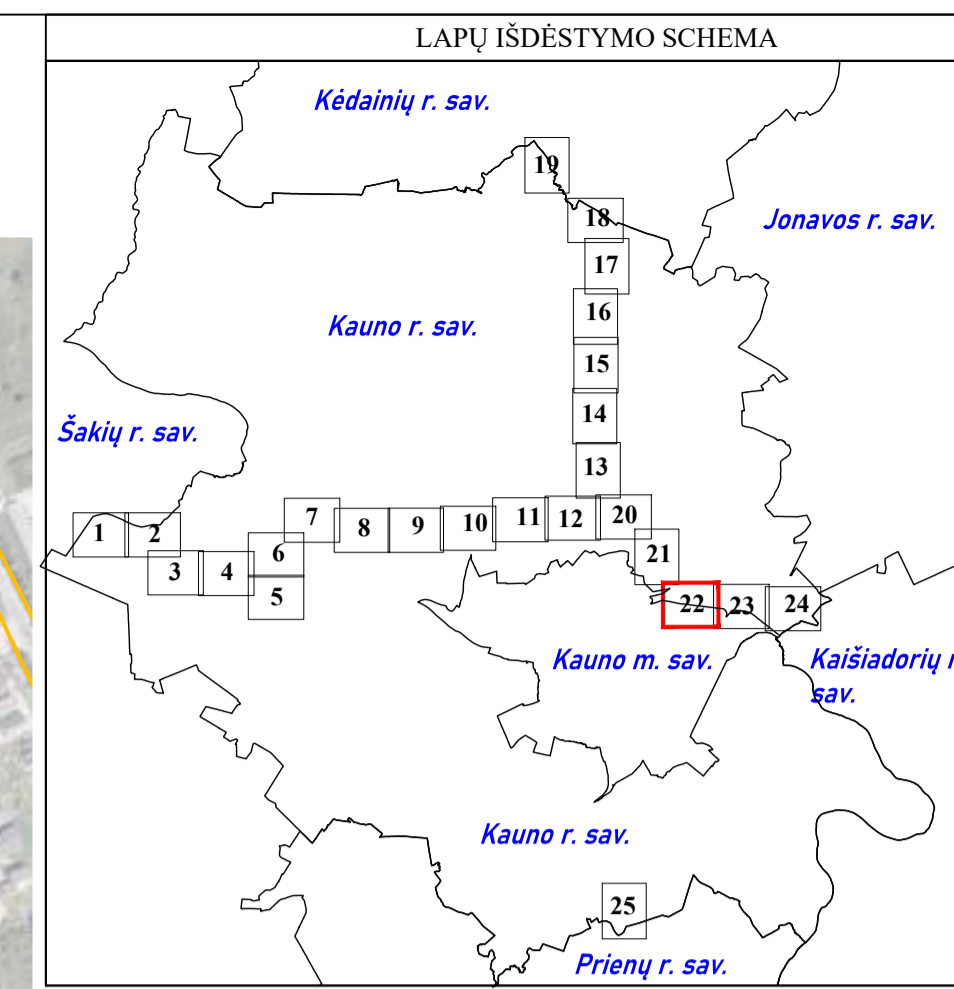
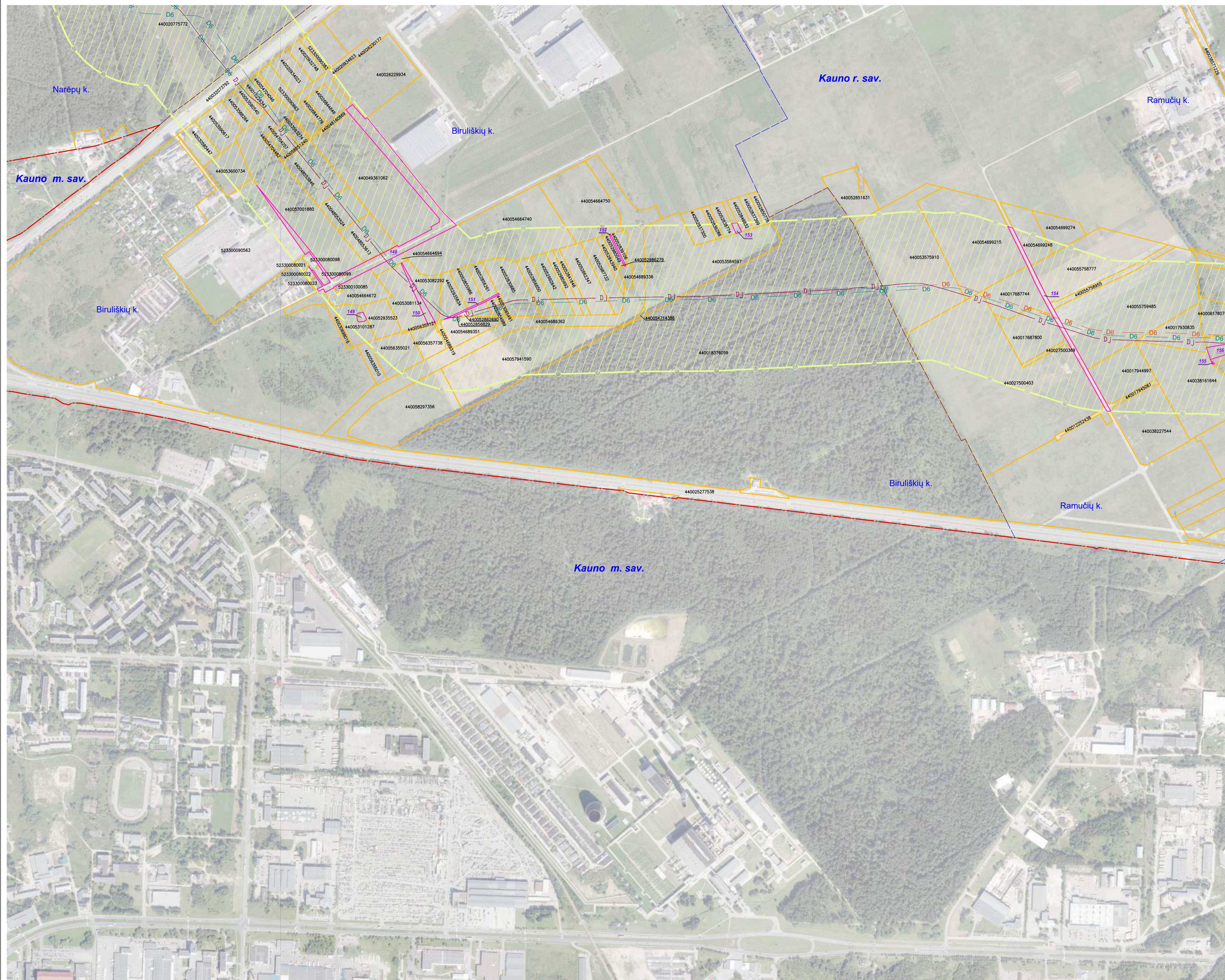
GDRLT C Nacionalinė žemės tarnyba prie AM, 2018

GDRLT C Nacionalinė žemės tarnyba prie AM, 2020



VALSTYBĖS ĮMONĖ REGISTRŲ CENTRAS			
Lisvos g. 25-101, Vilnius tel. (8-5) 2688262, el.p. info@registrucentras.lt			
Duomenys kaupiami ir saugomi Juridinių asmenų registre, kodas 124102046			
Kvalifikacijos Nr. 2M-M-374			
Pareigos	Parašas	Vardas, pavardė	Data
Grupės vedėja		Danguolė Novosinskienė	2023-05-09
Matininkas		Edvardas Šleika	2023-05-09
Matininko kvalifikacijos pažymėjimo Nr.: 2M-M-374			

# Kauno rajono savivaldybės teritorijoje esančių magistralinių dujotiekių vietovės klasių teritorijų planas M 1:5000



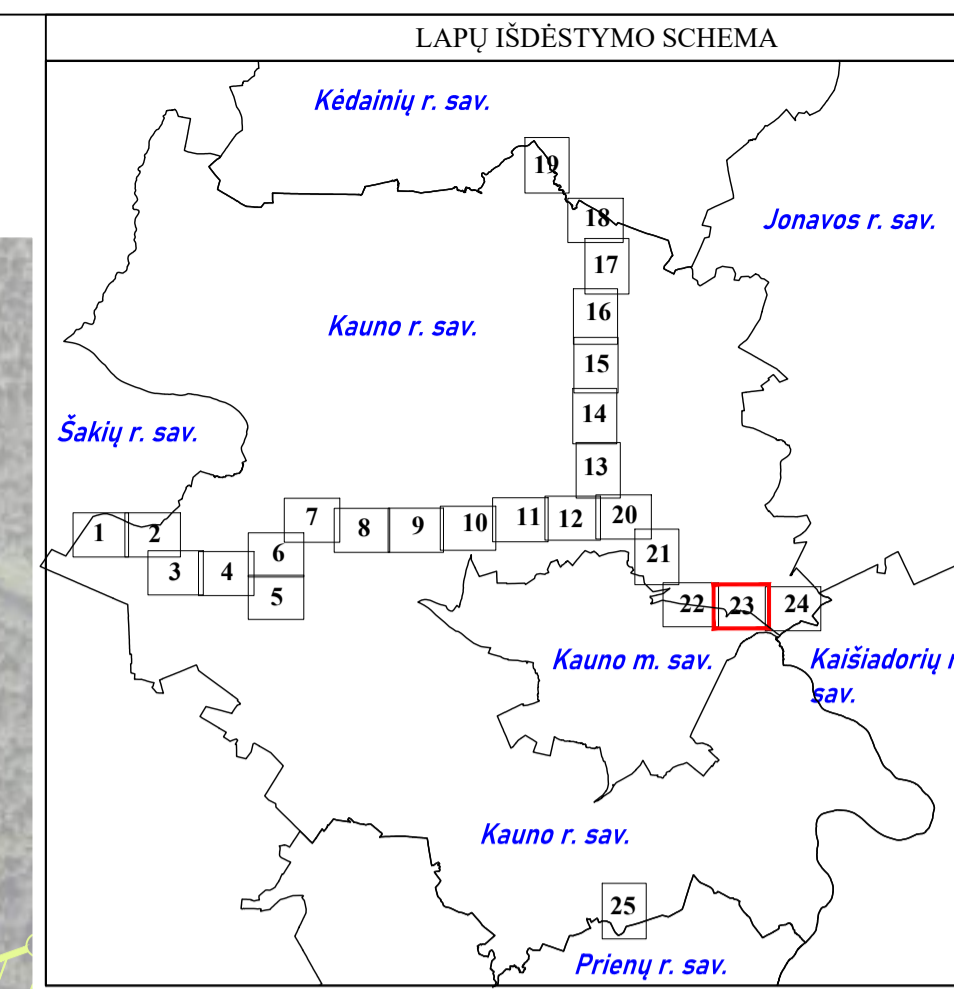
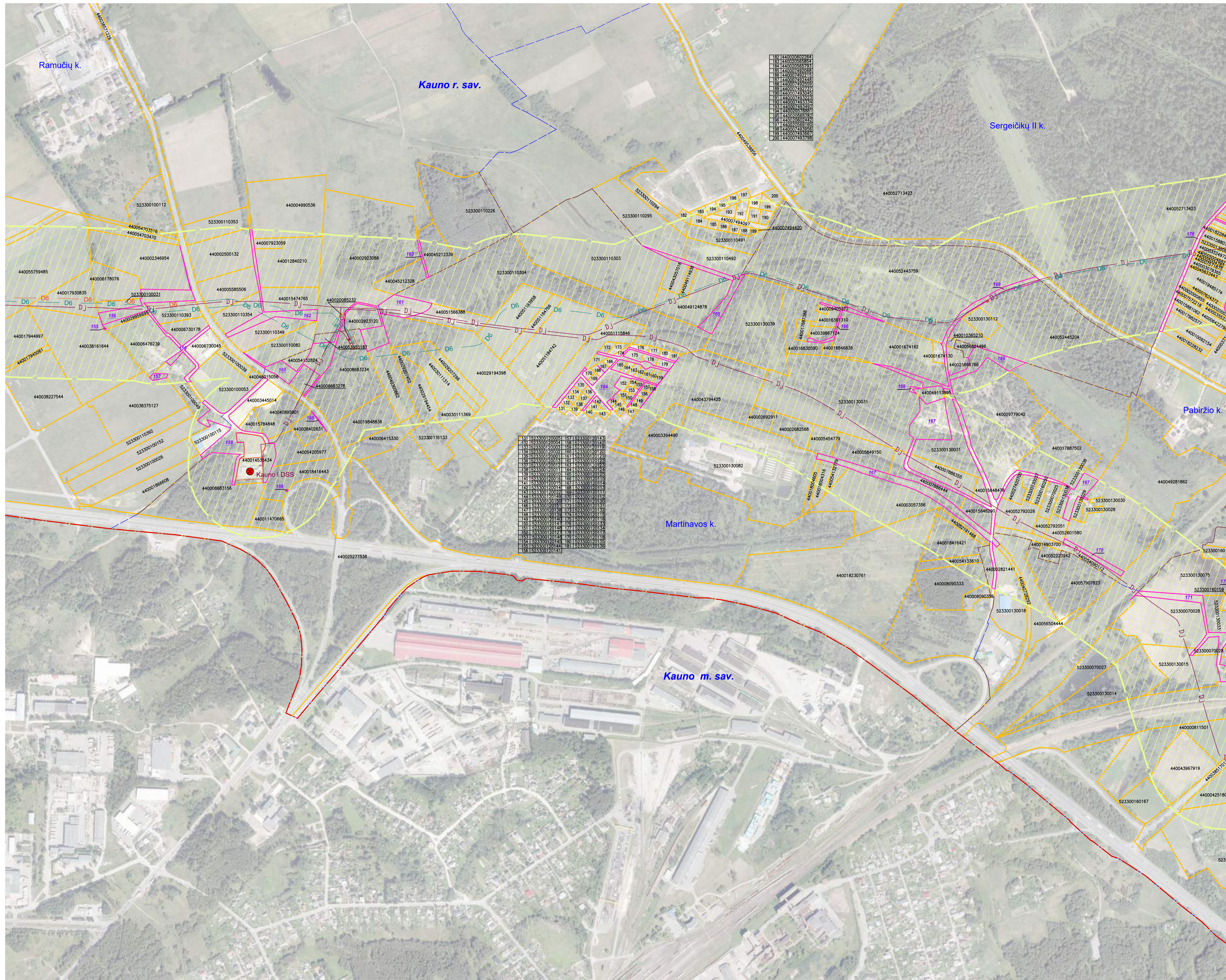
SUTARTINIAI ŽENKLAI	
	DJ   vietovės klasės magistralinio dujotiekio vamzdynai
	D6   Suprojektuoti III vietovės klasės magistralinio dujotiekio vamzdynai
	D6   Suprojektuoti IV vietovės klasės magistralinio dujotiekio vamzdynai
	Magistralinių dujotiekių vietovės klasių teritorija
	Savivaldybės teritorijos riba
	Gyvenamosios vietovės
	Žemės sklypo riba
	01   Laisva valstybinė žemė

**Pastabos:**  
 \*Vadovaujantis LR specialiųjų žemės naudojimo sąlygų įstatymu Magistralinių dujotiekių vietovės klasės teritorija - išilgai magistralinio dujotiekio vamzdžio trasos esanti žemės juosta, kurios ribos yra po 200 metrų j abi puses nuo vamzdžio ašies ir 200 metrų atstumu nuo kraštinių jo taškų.  
 Plane rodomos bendros magistralinių dujotiekių vietovės klasių teritorijų ribos.

\*Planas parengtas 2022-08-29 VĮ Registro centro duomenimis.  
 Planas parengtas ortofotografinio žemėlapiu pagrindu:  
 GDRLT C Nacionalinė žemės tarnyba prie AM, 2018  
 GDRLT C Nacionalinė žemės tarnyba prie AM, 2020

VALSTYBĖS ĮMONĖ REGISTRŲ CENTRAS			
Livo g. 25-101, Vilnius tel. (8-5) 2688262, el. p. info@registrucentras.lt Duomenys kaupiami ir saugomi Juridinių asmenų registre, kodas 124110246 Kvalifikacijos Nr. 2M-M-374			
Pareigos	Parašas	Vardas, pavardė	Data
Grupės vedėja		Danguolė Novosinskienė	2023-05-09
Matininkas		Edvardas Šileika	2023-05-09
Matininko kvalifikacijos pažymėjimo Nr.: 2M-M-374			

# Kauno rajono savivaldybės teritorijoje esančių magistralinių dujotiekių vietovės klasių teritorijų planas M 1:5000



**SUTARTINIAI ŽENKLAI**

	I vietovės klasės magistralinio dujotiekio vamzdynai
	Suprojektuoti III vietovės klasės magistralinio dujotiekio vamzdynai
	Suprojektuoti IV vietovės klasės magistralinio dujotiekio vamzdynai
	Magistralinių dujotiekių vietovės klasių teritorija
	Dujų skirstymo stotis
	Magistralinių dujotiekių aptvertimų ribos
	Savivaldybės teritorijos riba
	Gyvenamosios vietovės
	Žemės sklypo riba
	Laisva valstybinė žemė

**Pastabos:**

- \*Vadovaujantis LR specialiųjų žemės naudojimo sąlygų įstatymu Magistralinių dujotiekių vietovės klasės teritorija - išilgai magistralinio dujotiekio vamzdžio trasos esanti žemės juosta, kurios ribos yra po 200 metrų j abi puses nuo vamzdžio ašies ir 200 metrų atstumu nuo kraštinių jo taškų.
- Plane rodomos bendros magistralinių dujotiekių vietovės klasių teritorijų ribos.
- \*Planas parengtas 2022-08-29 VĮ Registro centro duomenimis.
- Planas parengtas ortofotografinio žemėlapiu pagrindu: GDRLT C Nacionalinė žemės tarnyba prie AM, 2018; GDRLT C Nacionalinė žemės tarnyba prie AM, 2020

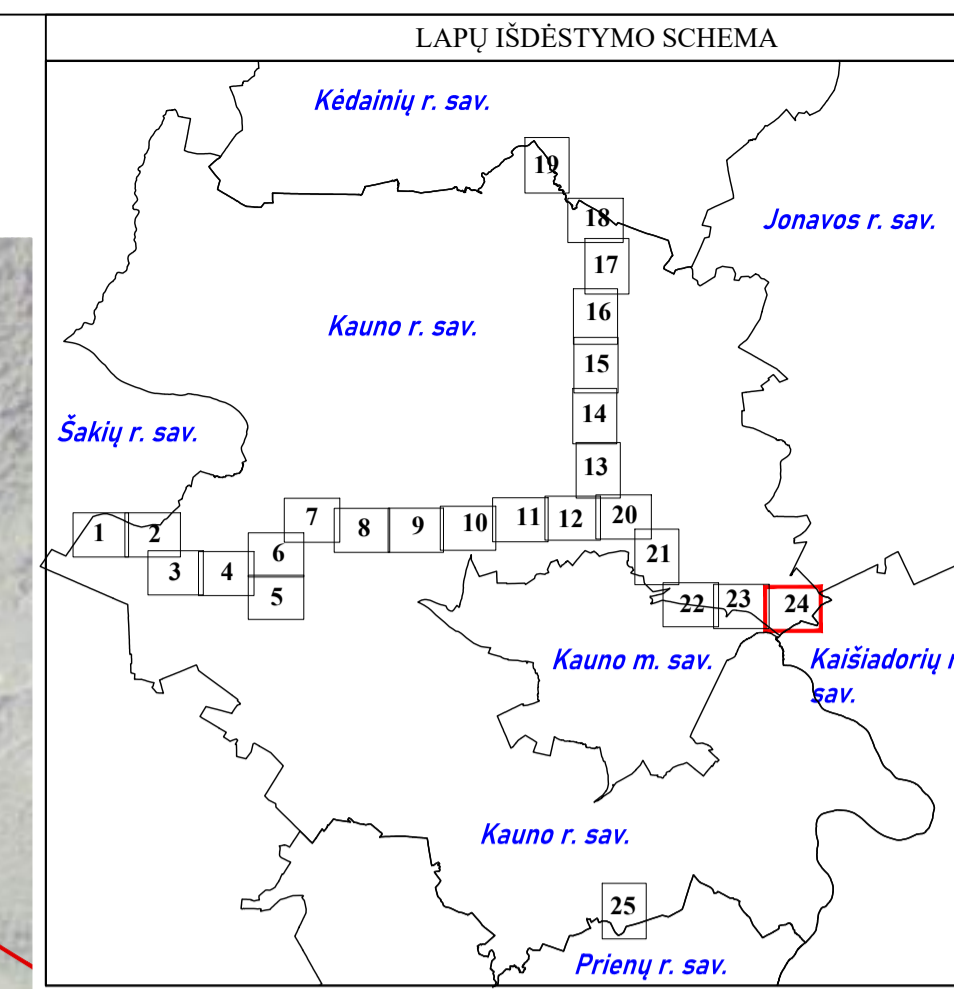
**VALSTYBĖS ĮMONĖ REGISTRŲ CENTRAS**

Livo g. 25-101, Vilnius tel. (8-5) 2688262, el. p. info@registrucentras.lt  
Duomenys kaupiami ir saugomi Juridinių asmenų registre, kodas 124110246  
Kvalifikacijos Nr. 2M-M-374

Pareigios	Parašas	Vardas, pavardė	Data
Grupės vedėja		Danguolė Novosinskienė	2023-05-09
Matininkas		Edvardas Šičeika	2023-05-09

Matininko kvalifikacijos pažymėjimo Nr.: 2M-M-374

# Kauno rajono savivaldybės teritorijoje esančių magistralinių dujotiekių vietovės klasių teritorijų planas M 1:5000



SUTARTINIAI ŽENKLAI	
	I vietovės klasės magistralinio dujotiekio vamzdynai
	Suprojektuoti III vietovės klasės magistralinio dujotiekio vamzdynai
	Magistralinių dujotiekių vietovės klasių teritorija
	Savivaldybės teritorijos riba
	Gyvenamosios vietovės
	Žemės sklypo riba
	Laisva valstybinė žemė

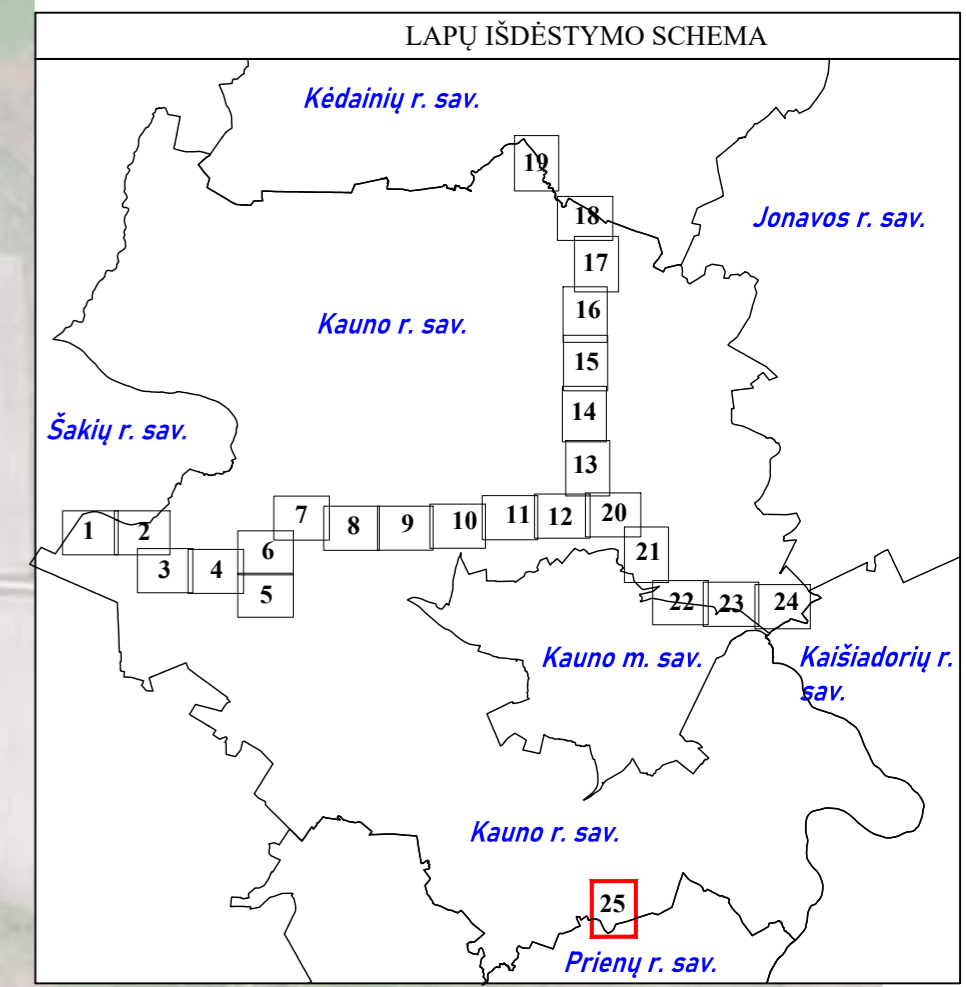
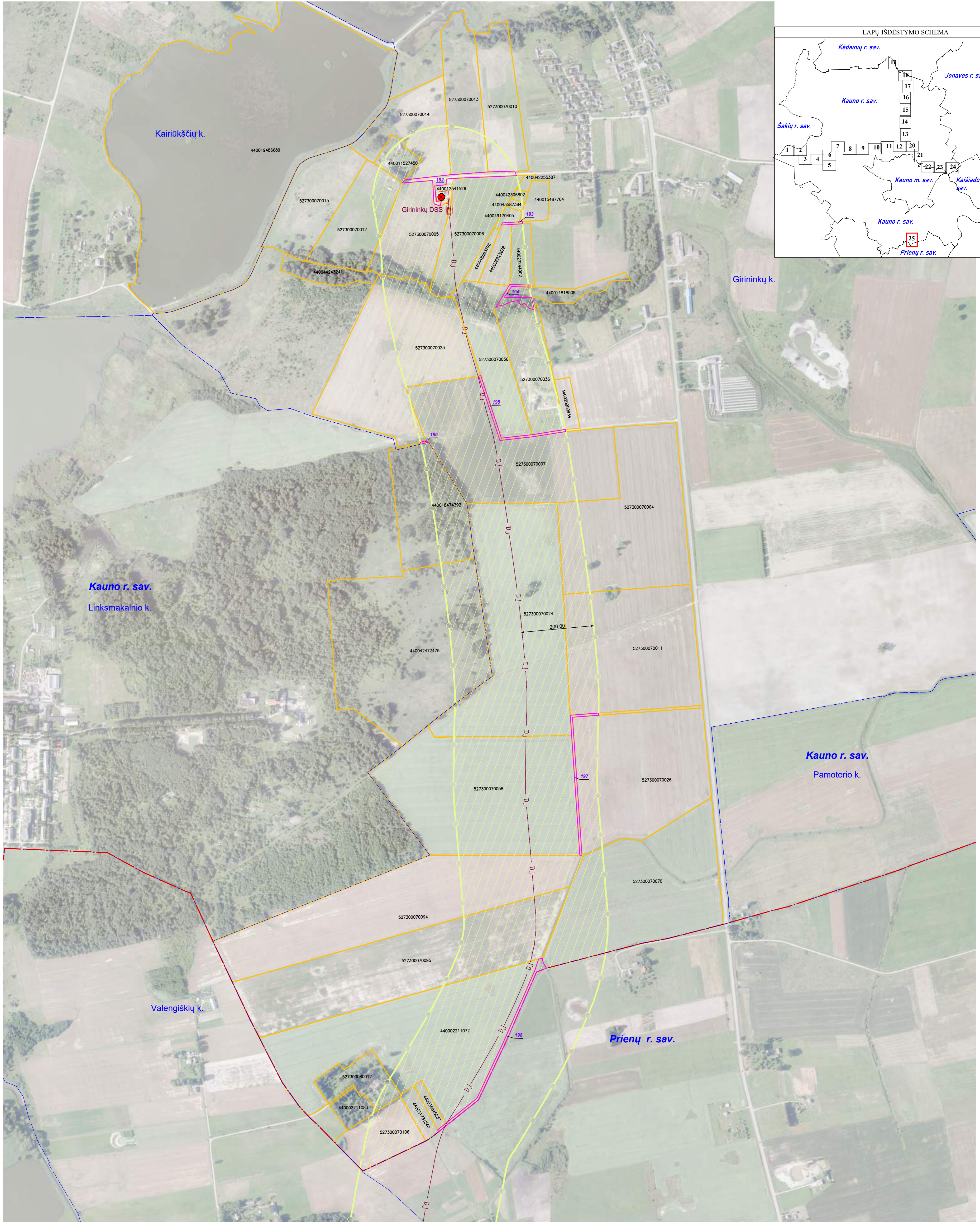
**Pastabos:**  
 \*Vadovaujantis LR specialiųjų žemės naudojimo sąlygų įstatymu Magistralinių dujotiekių vietovės klasės teritorija - išilgai magistralinio dujotiekio vamzdžio trasos esanti žemės juosta, kurios ribos yra po 200 metrų į abi puses nuo vamzdžio ašies ir 200 metrų atstumu nuo kraštinių jo taškų.  
 Plane rodomos bendros magistralinių dujotiekių vietovės klasių teritorijų ribos.

\*Planas parengtas 2022-08-29 VĮ Registro centro duomenimis.  
 Planas parengtas ortofotografinio žemėlapiu pagrindu:  
 GDRLT C Nacionalinė žemės tarnyba prie AM, 2018  
 GDRLT C Nacionalinė žemės tarnyba prie AM, 2020

VALSTYBĖS ĮMONĖ REGISTRŲ CENTRAS			
Livo g. 25-101, Vilnius tel. (8-5) 2688262, el. p. info@registrucentras.lt			
Duomenys kaupiami ir saugomi Juridinių asmenų registre, kodas 124110246			
Kvalifikacijos Nr. 2M-M-374			
Pareigos	Parašas	Vardas, pavardė	Data
Grupės vedėja		Danguolė Novosinskienė	2023-05-09
Matininkas		Edvardas Šileika	2023-05-09
Matininko kvalifikacijos pažymėjimo Nr.: 2M-M-374			



# Kauno rajono savivaldybės teritorijoje esančių magistralinių dujotiekių vietovės klasių teritorijų planas M 1:5000



SUTARTINIAI ŽENKLAI	
	I vietovės klasės magistralinio dujotiekio vamzdynai
	Magistralinių dujotiekių vietovės klasių teritorija
	Dujų skirstymo stotis
	Magistralinių dujotiekių aptvėrimų ribos
	Savivaldybės teritorijos riba
	Gyvenamosios vietovės
	Žemės sklypo riba
	Laisva valstybinė žemė

**Pastabos:**

\*Vadovaujantis LR specialiųjų žemės naudojimo sąlygų įstatymu Magistralinių dujotiekių vietovės klasės teritorija - išilgai magistralinio dujotiekio vamzdžio trasos esanti žemės juosta, kurios ribos yra po 200 metrų į abi puses nuo vamzdžio ašies ir 200 metrų atstumu nuo kraštinio jo taškų.  
Plane rodomos bendros magistralinių dujotiekių vietovės klasių teritorijų ribos.

\*Planas parengtas 2022-08-29 VĮ Registro centro duomenimis.  
Planas parengtas ortofotografinio žemėlapiu pagrindu:  
GDRLT C Nacionalinė žemės tarnyba prie AM, 2018  
GDRLT C Nacionalinė žemės tarnyba prie AM, 2020



VALSTYBĖS ĮMONĖ REGISTRŲ CENTRAS			
Lisvio g. 25-101, Vilnius šd. (8-5) 2688262, el.p.info@registrcentras.lt Duomenys kaupiami ir saugomi Juridinių asmenų registre, kodas 124102046 Kvalifikacijos Nr. 2M-M-374			
Pareigos	Parašas	Vardas, pavardė	Data
Grupės vedėja		Danguolė Novosiškienė	2023-05-09
Matininkas		Edvardas Šleika	2023-05-09
Matininko kvalifikacijos pažymėjimo Nr.: 2M-M-374			