

**Pastabos:**  
 \* vadovaujantis LR specialiąja žemės naudojimo sąlygų įstatymo 27 str. 1) MD vamzdyno apsaugos zona - ilgiau vamzdyno trasa esanti žemės juosta, kurios ribos yra po 25 metrus į abiejus puses nuo vamzdyno ašies, vis šios juostos esanti oro erdvė, po šia juosta esanti žemė bei vanduo vis šios juostos ir po ja, ir) kiti MD renginiai ir statiniai (stobai, uždarymo įtaisai, vamzdyno diagnostinio įtaisų paleidimo ir priėmimo kameros, saugos ribose mazgų) apsaugos zona - žemės juosta, kurios ribos yra 25 metrus atstumu aplink teritorijas, kuriose yra šie renginiai ar statiniai, apvertimas, vis šios juostos esanti oro erdvė ir žemė po šia juosta;  
 \*\* vadovaujantis LR specialiąja žemės naudojimo sąlygų įstatymo 24 str. po 1) abi puses žemės (įtampos požeminės elektros linijos);  
 \*\*\* plane vaizduojamos bendros su magistralinių dujoteikių susijusios infrastruktūros apsaugos zonos;  
 \*\*\*\* plane vaizduojamos bendros su magistralinių dujoteikių susijusios infrastruktūros apsaugos zonos.

**Duomenų šaltiniai:**  
 1 Žemės sklypų ribos © VI Registrų centras, 2024-03-21.  
 2 ORT 1:1:1 - Lietuvos Respublikos teritorijos M 1:10000 skalmeninis rastinis ortofotografinis žemėlapis © Nacionalinė žemės tarnyba prie AM, 2021-2023.  
 3 A8 Amber Grid duomenų rinkinys, 2024.

**SUTARTINIAI ŽENKLAI**

	Magistralinių dujoteikių apsaugos zona
	Žemės (įtampos požeminės elektros linijos apsaugos zona
	Elektroninių ryšių tinklų laidų linijos apsaugos zona (vaizduojama informaciniais tikslais)
	IVZ
	Laisva valstybinė žemė
	Esamos magistralinių dujoteikių apsaugos zonos
	Esamos žemės (įtampos požeminės elektros linijos apsaugos zona)
	Informaciniais tikslais rodoma magistralinių dujoteikių apsaugos zona (vaizduojama informaciniais tikslais)
	Informaciniais tikslais rodoma magistralinių dujoteikių ir susijusios infrastruktūros apsaugos zona (vaizduojama informaciniais tikslais)
	Informaciniais tikslais rodoma magistralinių dujoteikių apsaugos zona (vaizduojama informaciniais tikslais)
	Informaciniais tikslais rodoma magistralinių dujoteikių ir susijusios infrastruktūros apsaugos zona (vaizduojama informaciniais tikslais)
	Magistralinis dujoteikis (toliau - MD)
	MD
	Prapūtimo vamzdis
	Vadavimo vamzdis
	Žemės (įtampos požeminės elektros linijos (su MD susijusi infrastruktūra))
	Įžeminimo kontūras
	Teritorijos, kurioje yra MD renginių ir statinių (stobai, uždarymo įtaisai, vamzdyno diagnostinio įtaisų paleidimo ir priėmimo kameros, Saugos ribojimo mazgų), apvertimas
	Elektroninių ryšių tinklų laidų linijos (vaizduojama informaciniais tikslais)
	Žvakė
	Kontrollės ir matavimo kolonėlė (toliau - KMK) ir jos apsaugos zona (1m atstumu nuo KMK centro)
	Dujų skirstymo stotis
	Savivaldybės teritorijos riba
	Žemės sklypo riba

**REGISTRŲ CENTRAS**  
 VALSTYBES ĮMONĖ REGISTRŲ CENTRAS  
 Študentų g. 39, 08106 Vilnius, tel. (8 5) 2688282, el. p. info@registracentras.lt  
 Duomenys kaupiami ir saugomi Juridinių asmenų registre, kodas 12410246  
 kvalifikacijos pažym. Nr. 2M-M-2296

Pareigos	Parašas	Vardas ir pavardė	data	lapas	Lapų
Grupės vadovas		Evaldas Lukša	2024-04-10	1	1
Matininkas		Gintaras Pirantus	2024-04-10		



**LAPŲ IŠDĖSTYMO SCHEMA**

**Pastabos:**  
 \* vadovautis LR specialiųjų žemės naudojimo sąlygų įstatymu 27 str. 1) MD vartojimo apsaugos zona – ilgai vartojimo taisyklė, kurios ribos yra po 25 metus, jei šioje zonoje nėra vartojimo objektų, vis šios juostos esanti oro erdvė, po šia juosta esanti žemė bei vanduo vis šios juostos ir po ja. 1) kiti MD renginiai ir esantys įrenginiai, užšėrimo įrenginiai, valymo ir diagnostiniai įrenginiai ir pilielinio kamienų sklypo išdėstymo magistralios apsaugos zona – žemės juosta, kurios ribos yra 25 metų atstumu apskritimais, kurių spindys lygus žemės juostos šiluminių vamzdžių apsaugos zonos žemės juostos esanti oro erdvė ir žemė po šia juosta, įrenginiai ar statiniai, apšvietimo, vis šios juostos esanti oro erdvė ir žemė po šia juosta.  
 – vadovautis LR specialiųjų žemės naudojimo sąlygų įstatymu 24 str. po 1 m) abi puses žemės juostos paleidimo elektro linijai.  
 \*\*\*\* plane vaizduojamos bendros magistralinių dujotiekių apsaugos zonos.  
 \*\*\*\*\* plane vaizduojamos bendros su magistralinių dujotiekių susijusios infrastruktūros apsaugos zonos.

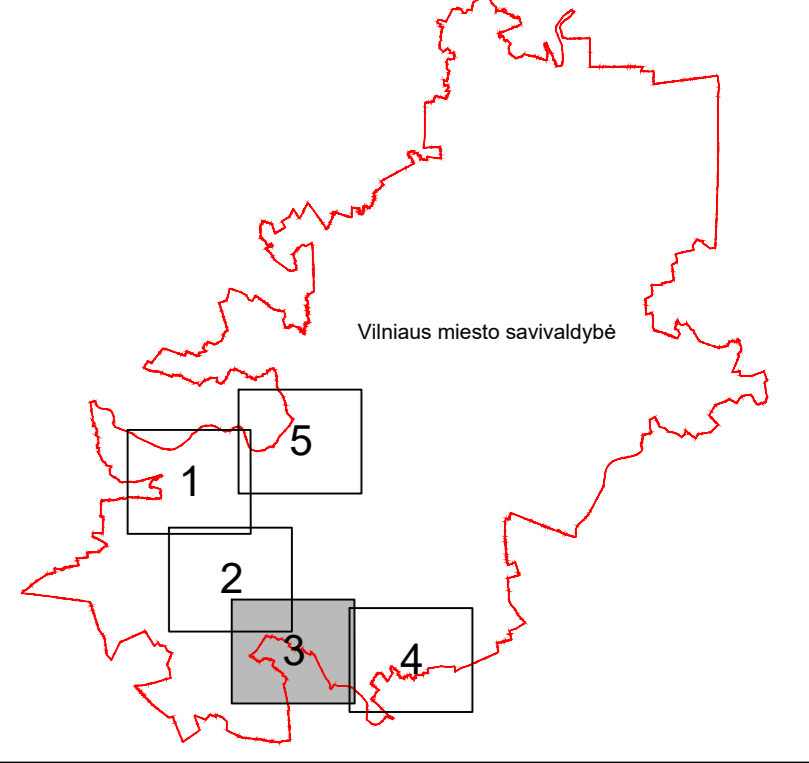
**Duomenų šaltiniai:**  
 1. Žemės sklypų ribos © VĮ Registrų centras, 2024-03-21.  
 2. ORTO101 – Lietuvos Respublikos teritorijos M1:10000 skalmeninis rastinis ortofotografinis žemėlapis © Nacionalinė žemės tarnyba prie AM, 2021-2023.  
 3. AB Amber Grid duomenų rinkinys, 2024.

**SUTARTINIAI ŽENKLAI**

	Magistralinių dujotiekių apsaugos zona
	Žemės žarnos požeminės elektros linijos apsaugos zona
	Laisva valstybinė žemė
	Magistralinis dujotiekis (toliau - MD)
	Vėdinimo vamzdis
	Žovė
	Kontrolės ir matavimo kolonėlė (toliau - KMK) ir jos apsaugos zona (1m atstumu nuo KMK centro)
	Žemės sklypo riba



LAPŲ IŠDĖSTYMO SCHEMA



**Pastabos:**  
 \* - vadovaujantis LR specialiųjų žemės naudojimo sąlygų įstatymo 27 str. (j) MD vartojimo apsaugos zona – ilgiau vartojimo taisyklės esanti žemės juosta, kurios ribos yra po 25 metrus į abiejus puses nuo vartojimo zonos, virš šios juostos esanti oro erdvė, po šia juosta esanti žemė bei vanduo virš šios juostos ir po ją, (j) kitų MD pereinamieji slėptųjų uždarymo įtaisų, valymo ir diagnostavimo įtaisų paleidimo ir priėmimo kameros, slėgio ribos; magistralinių dujotiekių apsaugos zona – žemės juosta, kurios ribos yra 25 metrų atstumu aplink teritoriją, kurioje yra šie įrenginiai ar statiniai, apšvietimai, virš šios juostos esanti oro erdvė ir žemė po šia juosta;  
 \*\* - vadovaujantis LR specialiųjų žemės naudojimo sąlygų įstatymo 24 str. po 1 m į abiejus puses žemės juostos požeminės elektros linijos;  
 \*\*\* - užima valstybinės bendrosios magistralinių dujotiekių apsaugos zonos.

**Duomenų šaltiniai:**  
 1. Žemės sklypų ribos © VĮ Registrų centras, 2024-03-21.  
 2. ORTOLIT – Lietuvos Respublikos teritorijos M1:10000 skaitmeninis rastinis ortofotografinis žemėlapis © Nacionalinė žemės tarnyba prie AM, 2021-2023.  
 3. AB Amber Grid duomenų rinkinys, 2024.

SUTARTINIAI ŽENKLAI

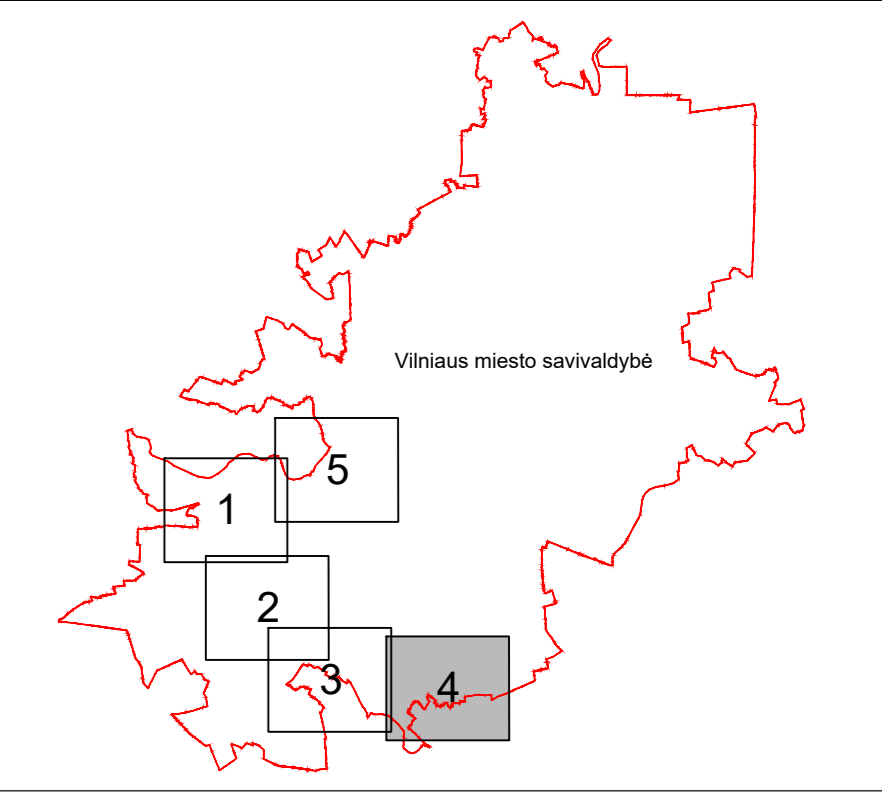
	Magistralinių dujotiekių apsaugos zona
	Žemės įtampos požeminės elektros linijos apsaugos zona
	Laisva valstybinė žemė
	IVŽ
	Informacinis skaitas rodoma magistralinių dujotiekių apsaugos zona, nustatyta Vilniaus miesto savivaldybės teritorijoje esančių magistralinių dujotiekių ir susijusios infrastruktūros apsaugos zonoje.
	Magistralinių dujotiekių apsaugos zona Vilniaus r.
	Magistraliniai dujotiekiai (toliau - MD)
	Vadavimo vamzdis
	Žemės įtampos požeminės elektros linijos (su MD susijusi infrastruktūra)
	Teritorijos, kurioje yra MD renginių ir statinių (stočių) uždarymo įtaisų, valymo ir diagnostavimo įtaisų paleidimo ir priėmimo kameros, slėgio ribojimo mazgų), apšvietimas
	Žvakė
	KMK Kontrolės ir matavimo kolonėlė (toliau - KMK) ir jos apsaugos zona (1m atstumu nuo KMK centro)
	KAS Katodinės apsaugos stotis
	DSS Dujų skirstymo stotis
	Savivaldybės teritorijos riba
	Žemės sklypo riba

**REGISTRŲ CENTRAS**  
 VAISTYBĖS ĮMONĖ REGISTRŲ CENTRAS  
 Statulėnų g. 39, 06106 Vilnius, tel. (8 5) 2688262, el. p. info@registrurcentras.lt  
 Duomenys kaupiami ir saugomi Juridinių asmenų registre, kodas 124102464  
 kvalifikacijos pažym. Nr. 2M-M-2296

Pareigės	Parašas	Vardas ir pavardė	data	lapas	lopus
Grupės vadovas		Evaldas Lukša	2024-04-10	3	5
Matininkas		Gintaras Pirntas	2024-04-10		



LAPŲ IŠDĖSTYMO SCHEMA



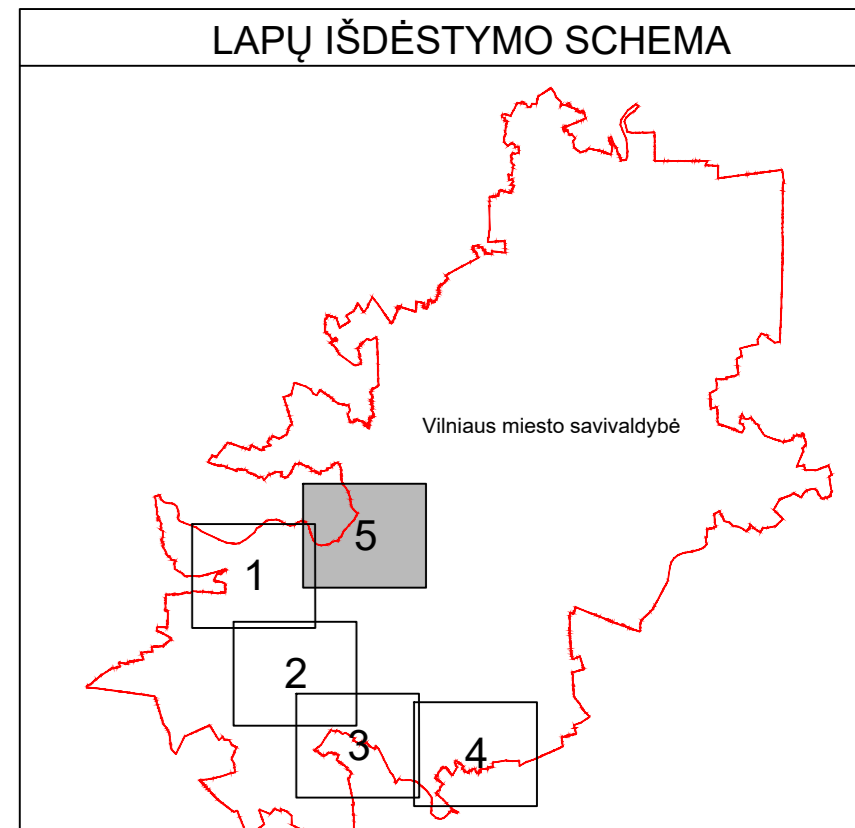
**Pastabos:**  
 - vadovaujantis LR specialiųjų žemės naudojimo sąlygų įstatymo 27 str. (1) MD vartojimo apsaugos zona – ilgis vadinamojoje srityje žemės juosta, kurios ribos yra po 25 metrus ir abiejose nuo vartojimo zonos ribos, visiškos juostos esanti oro erdvė, po šia juosta esanti žemė bei vanduo vis šios juostos ir po ja. (1) kitų MD pagražų ir statinių, statymų, atstatymo darbų, valymo ir diagnostinio būklės patikrinimo ir priemonių karnetų, šilumos šilumos zonos – žemės juosta, kurios ribos yra 25 metrų atstumu aplink teritorijas, kuriose yra šios pagražų ar statinių apšvietimas, visiškos juostos esanti oro erdvė ir žemė po šia juosta;  
 - vadovaujantis LR specialiųjų žemės naudojimo sąlygų įstatymo 24 str. po 1 m) abiejose žemės juostos pabrėžimo linijomis.  
 \*\*\* plane vaizduojamos bendros su magistralinių dujotekių apsaugos zonos.  
 \*\*\*\* plane vaizduojamos bendros su magistralinių dujotekių susijusios infrastruktūros apsaugos zonos.

Duomenų šaltiniai:  
 1. Žemės sklypų ribos © VĮ Registrų centras, 2024-03-21.  
 2. ORT10LT – Lietuvos Respublikos teritorijos M1:10000 skaitmeninis rastinis ortofotografijos žemėlapis © Nacionalinė žemės tarnyba prie AM, 2021-2023.  
 3. AB Amber Grid duomenų rinkinys, 2024.

**SUTARTINIAI ŽENKLAI**

	Magistralinių dujotekių apsaugos zona
	Laisva valstybinė žemė
	Informacinis skaitmeninis rodiklis magistralinių dujotekių apsaugos zonos, nustatytas Vilniaus rajono savivaldybės teritorijoje esančių magistralinių dujotekių ir susijusios infrastruktūros apsaugos zonių planu
	Magistralinis dujotekis (toliau - MD)
	Vadovavimo vamzdis
	Žvakė
	Kontrolės ir matavimo kolonėlė (toliau - KMK) ir jos apsaugos zona (1m atstumu nuo KMK centro)
	Savivaldybės teritorijos riba
	Žemės sklypo riba

Pareigė	Parašas	Vardas ir pavardė	data	lapis	lapų
Grupės vadovas		Evaldas Lukša	2024-04-10	4	5
Matavimas		Gintaras Pirantus	2024-04-10		



**Pastabos:**  
 \* - vadovaujantis LR specialiųjų žemių naudojimo sąlygų įstatymu 27 str. 3) MD vamzdyno apsaugos zona – iki galinio vamzdyno traukos esanti žemės juosta, kurios ribos yra po 25 metrus į abiejus nuo vamzdyno ašies, vėsi šios juostos esanti oro erdvė, po šia juosta esanti žemė bei vanduo vėsi juostos ir po ją, iš kitų MD renginių ir stotelių išėjimo į uždarymo įtaisų, valymo ir diagnostavimo įtaisų paleidimo ir priėmimo kamertų, slėgio ribojimo, matavimo ir stotelių, apšvietimo, vėsi šios juostos esanti oro erdvė ir žemė po šia juosta.  
 \*\* - vadovaujantis LR specialiųjų žemių naudojimo sąlygų įstatymu 24 str. po 1 m) abiejus puses žemės įtampos požeminės elektros linijos.  
 \*\*\*\* - plane vaizduojamos bendros su magistralinių dujoteikių susijusios infrastruktūros apsaugos zonos.

**Duomenų šaltiniai:**  
 1. Žemės sklypų ribos © VĮ Registų centras, 2024-03-21.  
 2. ORT10LT – Lietuvos Respublikos teritorijos M1:10000 skaitmeninis rastinis ortofotografinis žemėlapis © Nacionalinė žemės tarnyba prie AM, 2021-2023.  
 3. AB Amber Grid duomenų rinkinys, 2024.

**SUTARTINIAI ŽENKLAI**

	Magistralinių dujoteikių apsaugos zona
	Žemės įtampos požeminės elektros linijos apsaugos zona
	Elektroninių ryšių tinklų laidinės linijos apsaugos zona (vaizduojama informaciniais tikslais)
	Laisva valstybinė žemė
	Informaciniai tikslai: dujoteikių magistralinių dujoteikių apsaugos zona, nustatyta Vilniaus rajono savivaldybės teritorijoje esančių magistralinių dujoteikių ir susijusios infrastruktūros apsaugos zonų planu
	Magistralinis dujoteikis (toliau - MD)
	Prapūtimo vamzdis
	Vėdinimo vamzdis
	Žemės įtampos požeminės elektros linijos (su MD susijusi infrastruktūra)
	Įžemėjimo kontūras
	Teritorijos, kurioje yra MD renginių ir stotelių (stotelių) uždarymo įtaisų, valymo ir diagnostavimo įtaisų paleidimo ir priėmimo kamertų, slėgio ribojimo mazgų), apšvietimas
	Elektroninių ryšių tinklų laidinė linija
	Žvaka
	Kontūras ir matavimo kontūras (toliau - KMK) ir jos apsaugos zona (1m atstumu nuo KMK centro)
	Katodinės apsaugos stotis
	Dujų skirstymo stotis
	Savivaldybės teritorijos riba
	Žemės sklypo riba