KAIŠIADORIŲ RAJONO SAVIVALDYBĖS TERITORIJOJE ESANČIŲ MAGISTRALINIŲ DUJOTIEKIŲ IR SUSIJUSIOS INFRASTRUKTŪROS APSAUGOS ZONŲ PLANAS

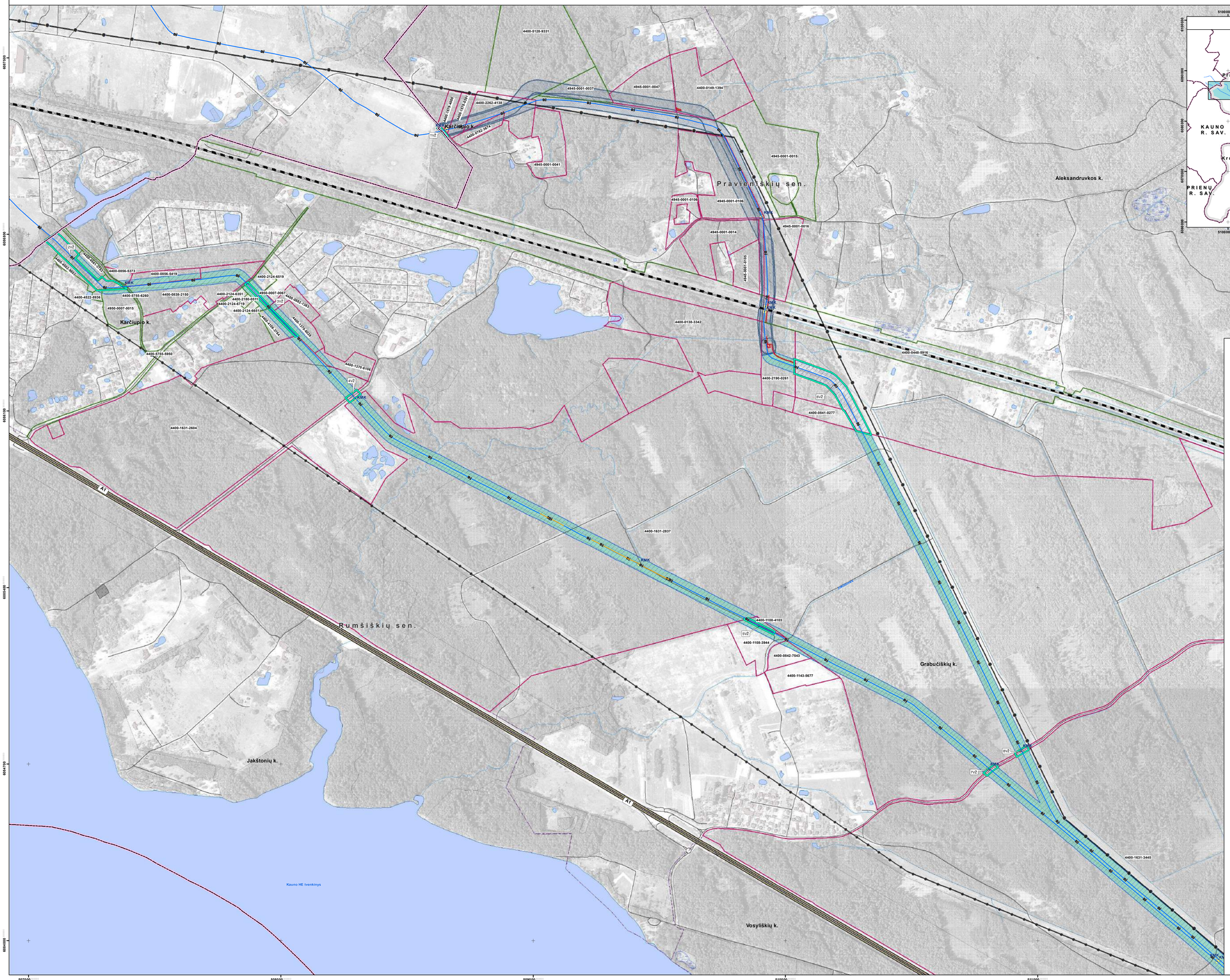

SUTARTINIAI ŽYMĖJIMAI

RIBOS

- Savivaldybės riba
- Seniūnijos riba
- Gyvenamosios vietovės riba

MAGISTRALINIŲ DUJOTIEKIŲ IR SUSIJUSIOS INFRASTRUKTŪROS ŽYMĖJIMAI

- Anodinis įžemiklis
- KMK — Kontrolės ir matavimo kolonėlė ir jos apsaugos zona 1 m atstumu nuo katodinės matavimo kolonėlės centro)**
- KMK — Suprojektuota kontrolės ir matavimo kolonėlė ir jos apsaugos zona 1 m atstumu nuo katodinės matavimo kolonėlės centro)**
- DSS — Dujų skirstymo stotis
- KAS — Katodinės apsaugos stotis
- Magistralinis dujotiekis (toliau - MD)
- Suprojektuotas magistralinis dujotiekis
- Prapūtimo vamzdis
- Vėdinimo vamzdis
- Teritorijos, kuriose yra MD įrenginių ir statinių (stočių, uždarymo įtaisų, valymo ir diagnozavimo įtaisų paleidimo ir priėmimo kamerų, slėgio ribojimo mazgų) aptvėrimas
- Katodinės apsaugos kabelis
- Įžeminimo kontūras
- Žemos įtampos požeminės elektros linijos
- Ryšių kabelis
- Laisvos valstybinės žemės (VŽ) teritorijos, kuriose nustatomos MD ar elektros tinklų apsaugos zonos, ribos ir eilės numeris
- Planu nustatomos MD ir naftotiekių (produktotiekių) apsaugos zonos (III skyrius, penktasis skirsnis) (kodas 107) *
- Esamos, bet planu tikslinamos MD ir naftotiekių (produktotiekių) apsaugos zonos (III skyrius, penktasis skirsnis) (kodas 107)*
- Esamos ir įregistruotos MD ir naftotiekių (produktotiekių) apsaugos zonos (III skyrius, penktasis skirsnis) (kodas 107) *
- Planu nustatomos elektros tinklų apsaugos zonos (III skyrius, ketvirtasis skirsnis) (kodas 106) (su MD susijusi infrastruktūra)**
- Seciališuoju planu nustatytos ir įregistruotos MD ir naftotiekių (produktotiekių) apsaugos zonos***
- Specialiuoju planu nustatytos ir įregistruotos elektros tinklų apsaugos zonos***

Žemės sklypų teritorijos, kurioms nustatomos arba tikslinamos MD, elektros tinklų apsaugos zonos, unikalus numeris, ribos, jų matavimo tipai:

- Kadastriniai matavimai
- Preliminarūs matavimai

SUSISIEKIMO INFRASTRUKTŪRA (vaizduojama informaciniais tikslais pagal duomenų šaltinį Nr.1)

- A1 — Magistralinis kelias ir kelio numeris
- 141 — Krašto kelias ir kelio numeris
- 3887 — Rajoninis kelias ir kelio numeris
- Vietinės reikšmės kelias
- Geležinkelis

INŽINERINĖ INFRASTRUKTŪRA (vaizduojama informaciniais tikslais pagal duomenų šaltinį Nr.1)

- 110 kV elektros perdavimo oro linija
- 330 kV elektros perdavimo oro linija

KITI ŽYMĖJIMAI (vaizduojama informaciniais tikslais pagal duomenų šaltinius Nr.1, Nr. 3)

- Pastatai
- Ežerai, tvenkiniai
- Pelkės
- Kapinės
- Miškai (pagal Valstybinės miškų tarnybos duomenis)

Pastabos:
* vadovaujantis LR specialiųjų žemės naudojimo sąlygų įstatymo 27 str. i) MD vamzdyno apsaugos zona – išilgai vamzdyno trasos esanti žemės juosta, kurios ribos yra po 25 metrus į abi puses nuo vamzdyno ašies, virš šios juostos esanti oro erdvė, po šia juosta esanti žemė bei vanduo virš šios juostos ir po ja, ii) kitų MD įrenginių ir statinių (stočių, uždarymo įtaisų, valymo ir diagnozavimo įtaisų paleidimo ir priėmimo kamerų, slėgio ribojimo mazgų) apsaugos zona – žemės juosta, kurios ribos yra 25 metrų atstumu aplink teritorijos, kurioje yra šie įrenginiai ar statiniai, aptvėrimą, virš šios juostos esanti oro erdvė ir žemė po šia juosta;
** vadovaujantis LR specialiųjų žemės naudojimo sąlygų įstatymo 24 str. po 1 m į abi puses žemos įtampos požeminių elektros linijų.
*** Magistralinio dujotiekio Vilnius–Kaunas (II gijos) atkarpų rekonstravimo Kaišiadorių rajono savivaldybės dalyje specialusis planas. TPD registracijos Nr. T00087767.

Duomenų šaltiniai:
1. M 1:10000 georeferencinių erdvinių duomenų rinkinys GRPK © Nacionalinė žemės tarnyba prie AM, 2022.
2. ORT10LT – Lietuvos Respublikos teritorijos M 1:10 000 skaitmeninis rastrinis ortofotografinis žemėlapis © Nacionalinė žemės tarnyba prie AM, 2022.
3. LR miškų valstybės kadastro duomenys © Valstybinė miškų tarnyba, 2022.
4. AB Amber Grid duomenų rinkinys, 2022.

KVAL. ĮVIV. DOK. NR.	atamis Žvejų g. 15A Vilnius Tel. (8-5) 2724334, Fax. (8-5) 2031260			PLANO PAVADINIMAS Kaišiadorių rajono savivaldybės teritorijoje esančių magistralinių dujotiekių ir susijusios infrastruktūros apsaugos zonų planas	
2M-M-2020	PV	dr. A. Anikienė	2023	Magistralinio dujotiekio ir susijusios infrastruktūros apsaugos zonų brėžinys	M 1:5000
TPV0001	PDV	E. Grablievskienė	2023		
KALBOS TRUMP. LT	PLANAVIMO ORGANIZATORIUS AB „AMBER GRID"			SUTARTIES NR. AF-22T-1875	LAPAS 1 / LAPŲ 11

KAIŠIADORIŲ RAJONO SAVIVALDYBĖS TERITORIJOJE ESANČIŲ MAGISTRALINIŲ DUJOTIEKIŲ IR SUSIJUSIOS INFRASTRUKTŪROS APSAUGOS ZONŲ PLANAS

Pravieniškių sen.
Pravieniškių k.
Grabučiškių k.
Užtakų k.
Jurgiškių k.
Vosyliškių k.
Rumšiškių sen.
Baniškių k.
Pamiero k.
Rumšiškių mstl.
Milžinų k.
Juodi
Kauno HE hidrokrivė

DETALIZACIJA NR. 1
M 1:750

DETALIZACIJA NR. 2
M 1:750

DETALIZACIJA NR. 3
M 1:750

LAPŲ IŠDĖSTYMO SCHEMA

JONAVOS R. SAV.
Palomenės
Pravieniškių sen.
Kaišiado apylinkės
KAUNO R. SAV.
Rumšiškių sen.
Kaišiadorių miesto sen.
Žiežmarių sen.
Kruonio sen.
PRIENŲ R. SAV.
Žiežmarių apylinkės sen.
ELEKTRĖNŲ SAV.
Nemaitonių sen.

SUTARTINIAI ŽYMĖJIMAI

RIBOS

- Savivaldybės riba
- Seniūnijos riba
- Gyvenamosios vietovės riba

MAGISTRALINIŲ DUJOTIEKIŲ IR SUSIJUSIOS INFRASTRUKTŪROS ŽYMĖJIMAI

- Anodinis įžemiklis
- KMK — Kontrolės ir matavimo kolonėlė ir jos apsaugos zona 1 m atstumu nuo katodinės matavimo kolonėlės centro)**
- SKMK — Suprojektuota kontrolės ir matavimo kolonėlė ir jos apsaugos zona 1 m atstumu nuo katodinės matavimo kolonėlės centro)**
- DSS — Dujų skirstymo stotis
- KAS — Katodinės apsaugos stotis
- Magistralinis dujotekis (toliau - MD)
- Suprojektuotas magistralinis dujotekis
- Prapūtimo vamzdis
- Vėdinimo vamzdis
- Teritorija, kuriose yra MD įrenginių ir statinių (stočių, uždarymo įtaisų, valymo ir diagnozavimo įtaisų paleidimo ir priėmimo kamerų, siūlės ribojimo mazgų) apvėrimas
- Katodinės apsaugos kabelis
- Įžeminimo kontūras
- Žemos įtampos požeminės elektros linijos
- Ryšių kabelis
- Laisvos valstybinės žemės (VŽ) teritorijos, kuriose nustatomos MD ar elektros tinklų apsaugos zonos, ribos ir eilės numeris
- Planu nustatomos MD ir naftotekių (produktotekių) apsaugos zonos (III skyrius, perkitasis skirsnis) (kodas 107) *
- Esamos, bet planu tikslinamos MD ir naftotekių (produktotekių) apsaugos zonos (III skyrius, perkitasis skirsnis) (kodas 107)*
- Esamos ir įregistruotos MD ir naftotekių (produktotekių) apsaugos zonos (III skyrius, perkitasis skirsnis) (kodas 107) *
- Planu nustatomos elektros tinklų apsaugos zonos (III skyrius, ketvirtasis skirsnis) (kodas 106) (su MD susijusi infrastruktūra)**

Žemės sklypų teritorijos, kuriems nustatomos arba tikslinamos MD, elektros tinklų apsaugos zonos, unikalus numeris, ribos, jų matavimo tipai:

- Kadastriniai matavimai
- Preliminarūs matavimai

SUSISIEKIMO INFRASTRUKTŪRA (vaizduojama informaciniais tikslais pagal duomenų šaltinį Nr.1)

- Magistralinis kelias ir kelio numeris
- Krašto kelias ir kelio numeris
- Rajoninis kelias ir kelio numeris
- Vietinės reikšmės kelias
- Geležinkelis

INŽINERINĖ INFRASTRUKTŪRA (vaizduojama informaciniais tikslais pagal duomenų šaltinį Nr.1)

- 110 kV elektros perdavimo oro linija
- 330 kV elektros perdavimo oro linija

KITI ŽYMĖJIMAI (vaizduojama informaciniais tikslais pagal duomenų šaltinius Nr.1, Nr. 3)

- Pastatai
- Ežerai, tvenkiniai
- Pelkės
- Kapinės
- Miškai (pagal Valstybinės miškų tarnybos duomenis)

Pastabos:
* vadovaujantis LR specialiąjų žemės naudojimo sąlygų įstatymo 27 str. i) MD vamzdyno apsaugos zona – išilgai vamzdyno trasos esantė žemės juosta, kurios ribos yra po 25 metrus į abi puses nuo vamzdyno ašies, virš šios juostos esantė oro erdvė, po šia juosta esantė žemė bei vandus virš šios juostos ir po ja. ii) kitų MD įrenginių ir statinių (stočių, uždarymo įtaisų, valymo ir diagnozavimo įtaisų paleidimo ir priėmimo kamerų, siūlės ribojimo mazgų) apsaugos zona – žemės juosta, kurios ribos yra 25 metrų atstumu aplink teritorijos, kuriuje yra šie įrenginiai ar statiniai, apvėrimą, virš šios juostos esantė oro erdvė ir žemė po šia juosta;
** vadovaujantis LR specialiąjų žemės naudojimo sąlygų įstatymu 24 str. po 1 m į abi puses žemos įtampos požeminių elektros linijų.

Duomenų šaltiniai:
1. M 1:10000 georeferencinių erdvinių duomenų rinkinys GRPK © Nacionalinė žemės tarnyba prie AM, 2022.
2. ORTOLT – Lietuvos Respublikos teritorija M 1:10 000 skaitmeninis ostrinis ortofotografinis žemėlapis © Nacionalinė žemės tarnyba prie AM,2022.
3. LR miškų valstybės kadastro duomenys © Valstybinė miškų tarnyba, 2022.
4. AB Amber Grid duomenų rinkinys, 2022.

ŽYMI NR. DOK. NR.	atamis Tvenkinių 20, 02189 Vilnius Tel. (8-5) 2720114, Faks. (8-5) 2681286			PLANO PAVADINIMAS Kaišiadorių rajono savivaldybės teritorijoje esančių magistralinių dujotiekių ir susijusios infrastruktūros apsaugos zonų planas	
DIrektorė	dr. A. Andriuonienė	2023		Magistralinių dujotiekių ir susijusios infrastruktūros apsaugos zonų braižinys	M 1:20000
SPV DIRT.	Ž. Grušlevičienė	2023			
KAIP PARENGTAS LT	PLANAVIMO ORAS GORUS AB „AMBER GRID"			BUTAMIEJI NR. 42-2237-1473	LAPAI 2 / LAPŲ 11

KAIŠIADORIŲ RAJONO SAVIVALDYBĖS TERITORIJOJE ESANČIŲ MAGISTRALINIŲ DUJOTIEKIŲ IR SUSIJUSIOS INFRASTRUKTŪROS APSAUGOS ZONŲ PLANAS

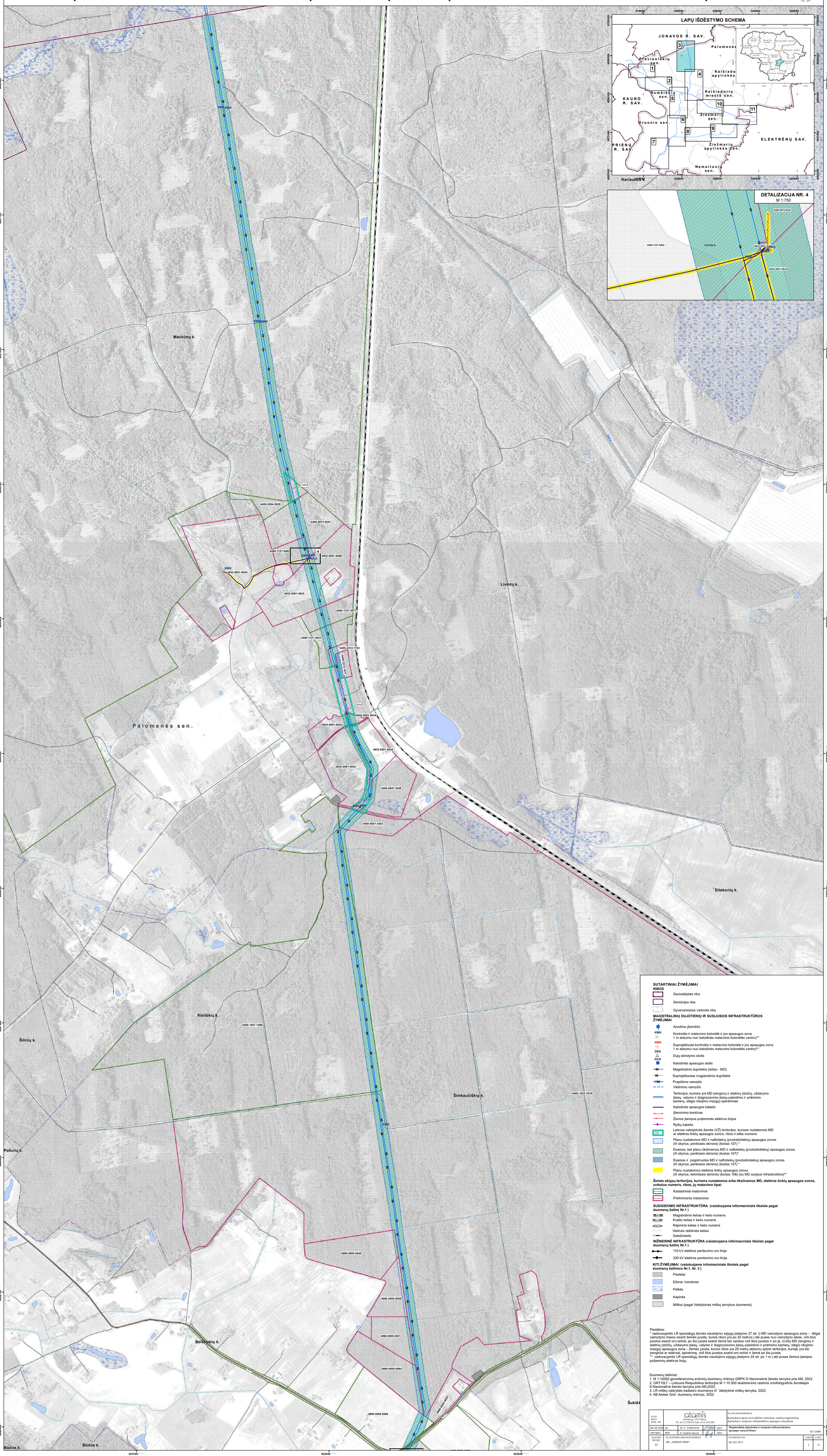

SUTARTINIAI ŽYMĖJIMAI

RIBOS

- Savivaldybės riba
- Seniūnijos riba
- Gyvenamosios vietovės riba

MAGISTRALINIŲ DUJOTIEKIŲ IR SUSIJUSIOS INFRASTRUKTŪROS ŽYMĖJIMAI

- KMK — Anodinis įžemiklis
- KMK — Kontrolės ir matavimo kolonėlė ir jos apsaugos zona 1 m atstumu nuo katodinės matavimo kolonėlės centro)**
- KMK — Suprojektuota kontrolės ir matavimo kolonėlė ir jos apsaugos zona 1 m atstumu nuo katodinės matavimo kolonėlės centro)**
- DSS — Dujų skirstymo stotis
- KAS — Katodinės apsaugos stotis
- DJ — Magistralinis dujotiekis (toliau - MD)
- DJ — Suprojektuotas magistralinis dujotiekis
- DJ — Prapūtimo vamzdis
- Vėdinimo vamzdis
- Teritorijos, kuriose yra MD įrenginių ir statinių (stočių, uždarymo įtaisų, valymo ir diagnozavimo įtaisų paleidimo ir priėmimo kamerų, slėgio ribojimo mazgų) aptvėrimas
- Katodinės apsaugos kabelis
- Įžeminimo kontūras
- Žemos įtampos požeminės elektros linijos
- Ryšių kabelis
- [1V2] Laisvos valstybinės žemės (VŽ) teritorijos, kuriose nustatomos MD ar elektros tinklų apsaugos zonos, ribos ir eilės numeris
- Planu nustatomos MD ir naftotiekių (produktotiekių) apsaugos zonos (III skyrius, penktasis skirsnis) (kodas 107) *
- Esamos, bet planu tikslinamos MD ir naftotiekių (produktotiekių) apsaugos zonos (III skyrius, penktasis skirsnis) (kodas 107)*
- Esamos ir įregistruotos MD ir naftotiekių (produktotiekių) apsaugos zonos (III skyrius, penktasis skirsnis) (kodas 107) *
- Planu nustatomos elektros tinklų apsaugos zonos (III skyrius, ketvirtasis skirsnis) (kodas 106) (su MD susijusi infrastruktūra)**

Žemės sklypų teritorijos, kurioms nustatomos arba tikslinamos MD, elektros tinklų apsaugos zonos, unikalus numeris, ribos, jų matavimo tipai:

- Kadastriniai matavimai
- Preliminarūs matavimai

SUSISIEKIMO INFRASTRUKTŪRA (vaizduojama informaciniais tikslais pagal duomenų šaltinį Nr.1)

- A1 — Magistralinis kelias ir kelio numeris
- 141 — Krašto kelias ir kelio numeris
- 3807 — Rajoninis kelias ir kelio numeris
- Vietinės reikšmės kelias
- Geležinkelis

INŽINERINĖ INFRASTRUKTŪRA (vaizduojama informaciniais tikslais pagal duomenų šaltinį Nr.1)

- 110 kV elektros perdavimo oro linija
- 330 kV elektros perdavimo oro linija

KITI ŽYMĖJIMAI (vaizduojama informaciniais tikslais pagal duomenų šaltinius Nr.1, Nr. 3)

- Pastatai
- Ežerai, tvenkiniai
- Pelkės
- Kapinės
- Miškai (pagal Valstybinės miškų tarnybos duomenis)

Pastabos:
* vadovaujantis LR specialiųjų žemės naudojimo sąlygų įstatymo 27 str. i) MD vamzdyno apsaugos zona – išilgai vamzdyno trasos esanti žemės juosta, kurios ribos yra po 25 metrus į abi puses nuo vamzdyno ašies, virš šios juostos esanti oro erdvė, po šia juosta esanti žemė bei vanduo virš šios juostos ir po ja, ii) kitų MD įrenginių ir statinių (stočių, uždarymo įtaisų, valymo ir diagnozavimo įtaisų paleidimo ir priėmimo kamerų, slėgio ribojimo mazgų) apsaugos zona – žemės juosta, kurios ribos yra 25 metrų atstumu aplink teritorijos, kurioje yra šie įrenginiai ar statiniai, aptvėrimą, virš šios juostos esanti oro erdvė ir žemė po šia juosta;
** vadovaujantis LR specialiųjų žemės naudojimo sąlygų įstatymo 24 str. po 1 m į abi puses žemos įtampos požeminių elektros linijų.

Duomenų šaltiniai:
1. M 1:10000 georeferencinių erdvinių duomenų rinkinys GRPK © Nacionalinė žemės tarnyba prie AM, 2022.
2. ORT10LT – Lietuvos Respublikos teritorijos M 1:10 000 skaitmeninis rastrinis ortofotografinis žemėlapis © Nacionalinė žemės tarnyba prie AM,2022.
3. LR miškų valstybės kadastro duomenys © Valstybinė miškų tarnyba, 2022.
4. AB Amber Grid duomenų rinkinys, 2022.

KVAL. ĮMTV. DOK. NR.	atamis, Žirmūnų g. 139, Vilnius, Tel. (8-5) 2728334, Faks. (8-5) 2031280			PLANO PAVADINIMAS: Kaišiadorių rajono savivaldybės teritorijoje esančių magistralinių dujotiekių ir susijusios infrastruktūros apsaugos zonų planas
2M-M-2020	PV	dr. A. Anikėnienė	2023	**Magistralinių dujotiekių ir susijusios infrastruktūros apsaugos zonų brėžinys** — M 1:5000
TPV0081	PDV	E. Grableviskienė	2023	
KALBOS TRUMP. LT	PLANAVIMO ORGANIZATORIUS: AB „AMBER GRID"			SUTARTIES NR.: AT-22T-1875 — LAPAS: 3 — LAPŲ: 11

KAIŠIADORIŲ RAJONO SAVIVALDYBĖS TERITORIJOJE ESANČIŲ MAGISTRALINIŲ DUJOTIEKIŲ IR SUSIJUSIOS INFRASTRUKTŪROS APSAUGOS ZONŲ PLANAS

DETALIZACIJA NR. 5
M 1:500

DETALIZACIJA NR. 6
M 1:750

LAPŲ IŠDĖSTYMO SCHEMA

DETALIZACIJA NR. 7
M 1:750

DETALIZACIJA NR. 8
M 1:750

DETALIZACIJA NR. 9
M 1:750

DETALIZACIJA NR. 10
M 1:750

DETALIZACIJA NR. 11
M 1:500

DETALIZACIJA NR. 12
M 1:1500

SUTARTINIAI ŽYMĖJIMAI

RIBOS

- Savivaldybės riba
- Seniūnijos riba
- Gyvenamosios vietovės riba

MAGISTRALINIŲ DUJOTIEKIŲ IR SUSIJUSIOS INFRASTRUKTŪROS ŽYMĖJIMAI

- Anodinis įžemiklis
- KMK — Kontrolės ir matavimo kolonėlė ir jos apsaugos zona 1 m atstumu nuo katodinės matavimo kolonėlės centro)**
- KMK — Suprojektuota kontrolės ir matavimo kolonėlė ir jos apsaugos zona 1 m atstumu nuo katodinės matavimo kolonėlės centro)**
- DSS — Dujų skirstymo stotis
- KAS — Katodinės apsaugos stotis
- DJ — Magistralinis dujotiekis (toliau - MD)
- DJ — Suprojektuotas magistralinis dujotiekis
- DJ — Prapūtimo vamzdis
- Vėdinimo vamzdis
- Teritorijos, kuriose yra MD įrenginių ir statinių (stočių, uždarymo įtaisų, valymo ir diagnozavimo įtaisų paleidimo ir priėmimo kamerų, slėgio ribojimo mazgų) aptvėrimas
- Katodinės apsaugos kabelis
- Įžeminimo kontūras
- Žemos įtampos požeminės elektros linijos
- Ryšių kabelis
- VŽ — Laisvos valstybinės žemės (VŽ) teritorijos, kuriose nustatomos MD ar elektros tinklų apsaugos zonos, ribos ir eilės numeris
- Planu nustatomos MD ir naftotiekių (produktotiekių) apsaugos zonos (III skyrius, penktasis skirsnis) (kodas 107) *
- Esamos, bet planu tikslinamos MD ir naftotiekių (produktotiekių) apsaugos zonos (III skyrius, penktasis skirsnis) (kodas 107)*
- Esamos ir įregistruotos MD ir naftotiekių (produktotiekių) apsaugos zonos (III skyrius, penktasis skirsnis) (kodas 107) *
- Planu nustatomos elektros tinklų apsaugos zonos (III skyrius, ketvirtasis skirsnis) (kodas 106) (su MD susijusi infrastruktūra)**

Žemės sklypų teritorijos, kurioms nustatomos arba tikslinamos MD, elektros tinklų apsaugos zonos, unikalus numeris, ribos, jų matavimo tipai:

- Kadastriniai matavimai
- Preliminarūs matavimai

Susisiekimo infrastruktūra (vaizduojama informaciniais tikslais pagal duomenų šaltinį Nr.1)

- A1 — Magistralinis kelias ir kelio numeris
- 141 — Krašto kelias ir kelio numeris
- 3807 — Rajoninis kelias ir kelio numeris
- Vietinės reikšmės kelias
- Geležinkelis

Inžinerinė infrastruktūra (vaizduojama informaciniais tikslais pagal duomenų šaltinius Nr.1)

- 110 kV elektros perdavimo oro linija
- 330 kV elektros perdavimo oro linija

KITI ŽYMĖJIMAI (vaizduojama informaciniais tikslais pagal duomenų šaltinius Nr.1, Nr. 3)

- Pastatai
- Ežerai, tvenkiniai
- Pelkės
- Kapinės
- Miškai (pagal Valstybinės miškų tarnybos duomenis)

Pastabos:
* vadovaujantis LR specialiųjų žemės naudojimo sąlygų įstatymo 27 str. i) MD vamzdyno apsaugos zona – išilgai vamzdyno trasos esanti žemės juosta, kurios ribos yra po 25 metrus į abi puses nuo vamzdyno ašies, virš šios juostos esanti oro erdvė, po šia juosta esanti žemė bei vanduo virš šios juostos ir po ja, ii) kitų MD įrenginių ir statinių (stočių, uždarymo įtaisų, valymo ir diagnozavimo įtaisų paleidimo ir priėmimo kamerų, slėgio ribojimo mazgų) apsaugos zona – žemės juosta, kurios ribos yra 25 metrų atstumu aplink teritorijos, kurioje yra šie įrenginiai ar statiniai, aptvėrimą, virš šios juostos esanti oro erdvė ir žemė po šia juosta;
** vadovaujantis LR specialiųjų žemės naudojimo sąlygų įstatymo 24 str. po 1 m į abi puses žemos įtampos požeminių elektros linijų.

Duomenų šaltiniai:
1. M 1:10000 georeferencinių erdvinių duomenų rinkinys GRPK © Nacionalinė žemės tarnyba prie AM, 2022.
2. ORT10LT – Lietuvos Respublikos teritorijos M 1:10 000 skaitmeninis rastrinis ortofotografinis žemėlapis © Nacionalinė žemės tarnyba prie AM,2022.
3. LR miškų valstybės kadastro duomenys © Valstybinė miškų tarnyba, 2022.
4. AB Amber Grid duomenų rinkinys, 2022.

KVAL. PATV. DOK. NR.	atamis, Žirmūnų g. 139, Vilnius, Tel. (8-5) 2728334, Faks. (8-5) 2031280			PLANO PAVADINIMAS: Kaišiadorių rajono savivaldybės teritorijoje esančių magistralinių dujotiekių ir susijusios infrastruktūros apsaugos zonų planas
2M-M-2020	PV	dr. A. Anikėnienė	2023	Magistralinių dujotiekių ir susijusios infrastruktūros apsaugos zonų brėžinys — M 1:5000
TPV0081	PDV	E. Grablevskienė	2023	
KALBOS TRUMP. LT	PLANAVIMO ORGANIZATORIUS: AB „AMBER GRID"			SUTARTIES NR.: AT-22T-1875 — LAPAS 4 — LAPŲ 11

KAIŠIADORIŲ RAJONO SAVIVALDYBĖS TERITORIJOJE ESANČIŲ MAGISTRALINIŲ DUJOTIEKIŲ IR SUSIJUSIOS INFRASTRUKTŪROS APSAUGOS ZONŲ PLANAS

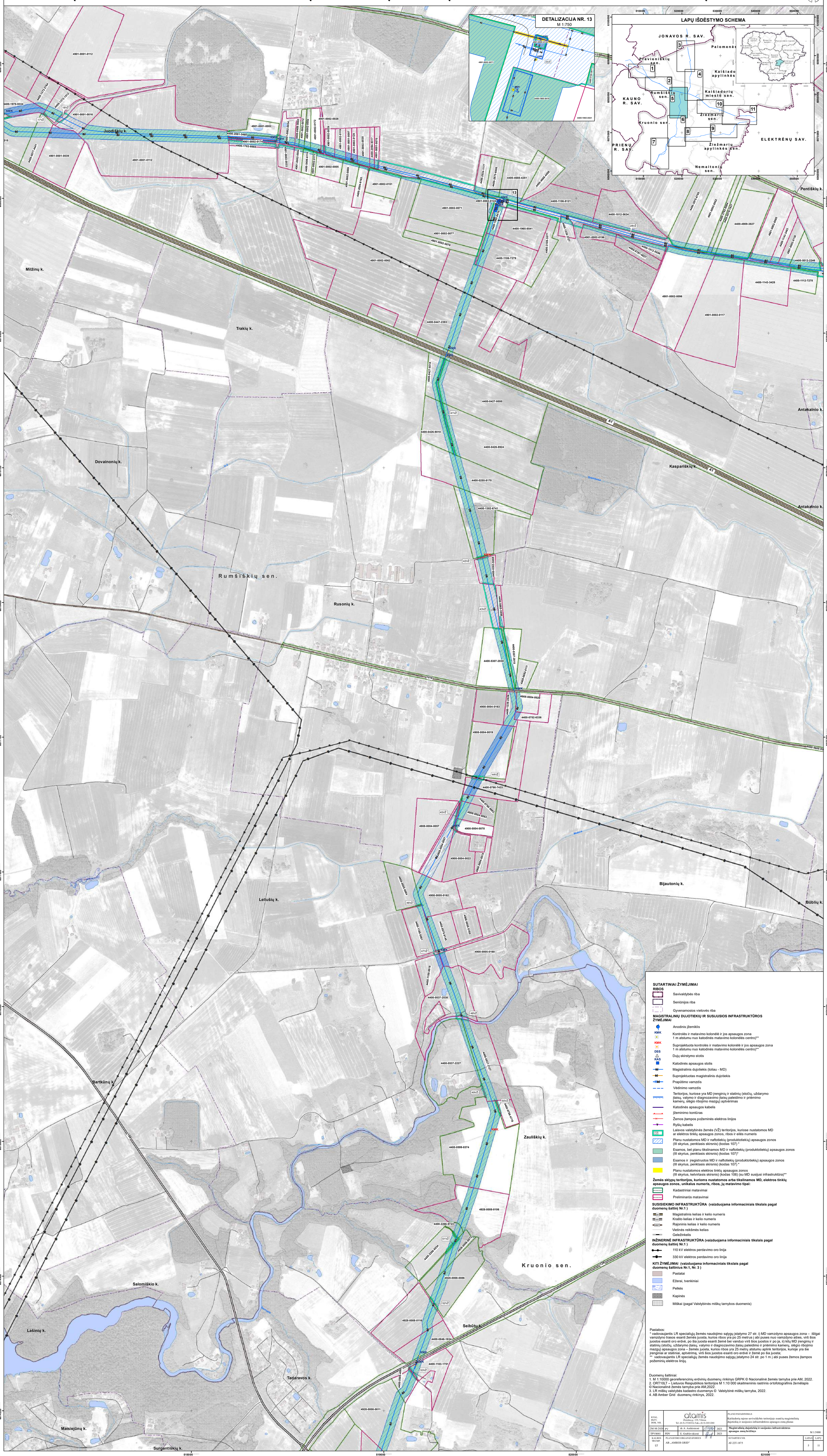

Pastabos:
* vadovaujantis LR specialiųjų žemės naudojimo sąlygų įstatymo 27 str. i) MD vamzdyno apsaugos zona – išilgai vamzdyno trasos esanti žemės juosta, kurios ribos yra po 25 metrus į abi puses nuo vamzdyno ašies, virš šios juostos esanti oro erdvė, po šia juosta esanti žemė bei vanduo virš šios juostos ir po ja, ii) kitų MD įrenginių ir statinių (stočių, uždarymo įtaisų, valymo ir diagnozavimo įtaisų paleidimo ir priėmimo kamerų, slėgio ribojimo mazgų) apsaugos zona – žemės juosta, kurios ribos yra 25 metrų atstumu aplink teritorijos, kurioje yra šie įrenginiai ar statiniai, aptvėrimą, virš šios juostos esanti oro erdvė ir žemė po šia juosta;
** vadovaujantis LR specialiųjų žemės naudojimo sąlygų įstatymo 24 str. po 1 m į abi puses žemos įtampos požeminių elektros linijų.

Duomenų šaltiniai:
1. M 1:10000 georeferencinių erdvinių duomenų rinkinys GRPK © Nacionalinė žemės tarnyba prie AM, 2022.
2. ORT10LT – Lietuvos Respublikos teritorijos M 1:10 000 skaitmeninis rastrinis ortofotografinis žemėlapis © Nacionalinė žemės tarnyba prie AM,2022.
3. LR miškų valstybės kadastro duomenys © Valstybinė miškų tarnyba, 2022.
4. AB Amber Grid duomenų rinkinys, 2022.

KVAL. PATV. DOK. NR.	atamis, Žirmūnų g. 139, Vilnius, Tel. (8-5) 2728334, Faks. (8-5) 2031280			PLANO PAVADINIMAS: Kaišiadorių rajono savivaldybės teritorijoje esančių magistralinių dujotiekių ir susijusios infrastruktūros apsaugos zonų planas
2M-M-2020	PV	dr. A. Aniščenienė	2023	Magistralinių dujotiekių ir susijusios infrastruktūros apsaugos zonų brėžinys — M 1:5000
TPV0081	PDV	E. Grablevskienė	2023	
KALBOS TRUMP LT	PLANAVIMO ORGANIZATORIUS: AB „AMBER GRID"			SUTARTIES NR.: AT-22T-1875 — LAPAS 5 — LAPŲ 11
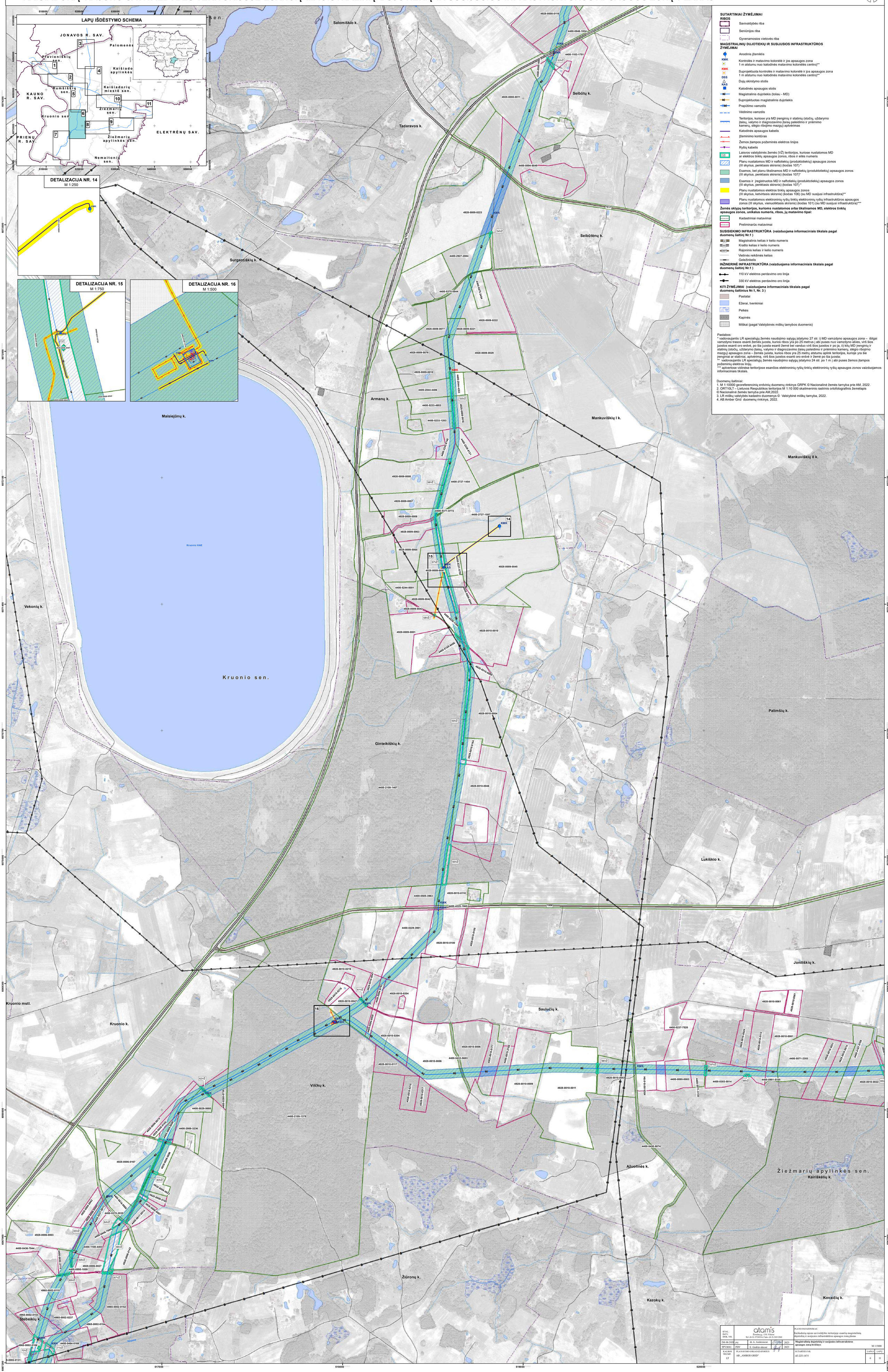
KAIŠIADORIŲ RAJONO SAVIVALDYBĖS TERITORIJOJE ESANČIŲ MAGISTRALINIŲ DUJOTIEKIŲ IR SUSIJUSIOS INFRASTRUKTŪROS APSAUGOS ZONŲ PLANAS