



LIETUVOS RESPUBLIKOS ENERGETIKOS MINISTRAS

**ĮSAKYMAS
DĖL ŠVENČIONIŲ RAJONO SAVIVALDYBĖS TERITORIJOJE ESANČIŲ
MAGISTRALINIŲ DUJOTIEKIŲ VIETOVĖS KLASIŲ TERITORIJŲ PLANO
PATVIRTINIMO**

2023 m.

d. Nr.

Vilnius

Vadovaudamasis Lietuvos Respublikos specialiųjų žemės naudojimo sąlygų įstatymo 6 straipsnio 1 dalies 6 punktu, 9 straipsnio 3 dalimi, 141 straipsnio 5 dalimi, Lietuvos Respublikos Vyriausybės 2019 m. gruodžio 11 d. nutarimo Nr. 1248 „Dėl Lietuvos Respublikos specialiųjų žemės naudojimo sąlygų įstatymo įgyvendinimo“ 2.3 papunkčiu, Elektros tinklų, magistralinių dujotiekių ir naftotiekių (produktotiekių), skirstomųjų dujotiekių, šilumos perdavimo tinklų apsaugos zonų, magistralinių dujotiekių vietovės klasių teritorijų planų rengimo (nerengiant teritorijų planavimo dokumento ar žemės valdos projekto) ir tvirtinimo tvarkos aprašo, patvirtinto Lietuvos Respublikos energetikos ministro 2020 m. spalio 13 d. įsakymu Nr. 1-339 „Dėl Elektros tinklų, magistralinių dujotiekių ir naftotiekių (produktotiekių), skirstomųjų dujotiekių, šilumos perdavimo tinklų apsaugos zonų, magistralinių dujotiekių vietovės klasių teritorijų planų rengimo (nerengiant teritorijų planavimo dokumento ar žemės valdos projekto) ir tvirtinimo tvarkos aprašo patvirtinimo“, 18 punktu ir atsižvelgdamas į valstybės įmonės Registrų centro, atstovaujancios AB „Amber Grid“ pagal 2022 m. rugsėjo 22 d. įgaliojimą Nr. 9-67, 2022 m. spalio 31 d. prašymą Nr. S-46622 (1.4 E) „Prašymas organizuoti plano patvirtinimą“:

1. T v i r t i n u Švenčionių rajono savivaldybės teritorijoje esančių magistralinių dujotiekių vietovės klasių teritorijų planą (pridedama).

2. N u s t a t a u, kad:

2.1. šis įsakymas įsigalioja 2023 m. rugpjūčio 1 d.

2.2. šis įsakymas ir Švenčionių rajono savivaldybės teritorijoje esančių magistralinių dujotiekių vietovės klasių teritorijų planas skelbiami AB „Amber Grid“ interneto svetainėje www.ambergrid.lt.

Energetikos ministras

Dainius Kreivys

Švenčionių rajono savivaldybės teritorijoje esančių magistralinių dujotiekių vietovės klasių teritorijų planas

AIŠKINAMASIS RAŠTAS

1. Plano inicijavimo pagrindai, tikslas ir uždaviniai

Švenčionių rajono savivaldybės teritorijoje esančių magistralinių dujotiekių vietovės klasių teritorijų planas (toliau – **Planas**) rengiamas įgyvendinant Lietuvos Respublikos (toliau – **LR**) specialiųjų žemės naudojimo sąlygų įstatymo (toliau – **SŽNS įstatymas**) įstatymo 141 str. 5 d. įtvirtintas nuostatas – Vyriausybės įgalios institucijos (šiuo atveju LR energetikos ministerijos) nustatyta tvarka tvirtinamais planais, žemėlapiais ir (ar) schemomis SŽNS įstatyme nurodytos teritorijos (įskaitant magistralinių dujotiekių (toliau – **MD**) vietovės klasių teritorijas (toliau – **MD teritorijos**) turi būti nustatytos dėl ūkinės ir (ar) kitokios veiklos, kuriai vykdyti iki šio įstatymo įsigaliojimo dienos šių teritorijų nustatyti nereikėjo, kai ši veikla vykdoma ar jai vykdyti statybą leidžiantys dokumentai išduoti.

Planas rengiamas ir MD teritorijos jame nustatomos nerengiant teritorijų planavimo dokumento ar žemės valdos projekto. Plano rengimo, viešinimo ir tvirtinimo tvarką nustato LR energetikos ministro 2020 m. spalio 13 d. įsakymu Nr. 1-339 patvirtintas Elektros tinklų, magistralinių dujotiekių ir naftotiekių (produktotiekių), skirstomųjų dujotiekių, šilumos perdavimo tinklų apsaugos zonų, magistralinių dujotiekių vietovės klasių teritorijų planų rengimo (nerengiant teritorijų planavimo dokumento ar žemės valdos projekto) ir tvirtinimo tvarkos aprašas.

Rengiant LR energetikos ministro įsakymu tvirtintą Planą MD teritorijoms nustatyti, kai žemės savininko, valstybinės ar savivaldybės žemės patikėtinio sutikimas neprivalomas (vadovaujantis SŽNS įstatymo 141 str. 5 d. nuostatomis), reikalinga įvykdyti šiuos uždavinius:

- i) nustatyti MD teritorijas, kuriose taikomos specialiosios žemės naudojimo sąlygos;
- ii) įrašyti (įregistruoti) Planu nustatytas MD teritorijas į Nekilnojamojo turto kadastrą ir Nekilnojamojo turto registrą;
- iii) SŽNS įstatymo 11 str. numatyta tvarka informuoti asmenis apie Planu nustatytas MD teritorijas, jų dydį bei šiose teritorijose taikomas specialiąsias žemės naudojimo sąlygas.

Plano iniciatorius: AB „Amber Grid“ – Lietuvos gamtinių dujų perdavimo sistemos operatorius, atsakingas už gamtinių dujų perdavimą (transportavimą aukšto slėgio vamzdiniais) sistemos naudotojams, gamtinių dujų infrastruktūros eksploatavimą, priežiūrą ir plėtojimą, veikiantis pagal Valstybinės energetikos reguliavimo tarybos 2015-04-10 išduotą gamtinių dujų perdavimo veiklos licenciją Nr. L2-3 (GDP).

AB „Amber Grid“ kontaktinė informacija: Laisvės pr. 10, Vilnius LT-04215, tel. +370 5 2360855, el. paštas info@ambergrid.lt, interneto svetainė www.ambergrid.lt.

Už Plano sprendinių rengimo vykdymą atsakingas asmuo – inžinierė Irma Karosaitė, tel. +370 699 07887, el. paštas i.karosaite@ambergrid.lt.

Plano rengėjas: Valstybės įmonė Registrų centras, adresas Lvivo g. 25-101, Vilnius LT-09320, tel. +370 5 2688262, el. paštas info@registrucentras.lt, interneto svetainė www.registrucentras.lt.

Už Plano sprendinių rengimą atsakingas asmuo – Komercinių paslaugų skyriaus Vakarų Lietuvos 2 grupės matininkė – Eglė Paškevičienė, tel. +370 652 78883, el. paštas egle.paskeviciene@registrucentras.lt.

2. Duomenys apie Planą

2.1. Vadovaujantis SŽNS įstatymo 32 str. nuostatomis MD teritorijos nustatomos MD vamzdynams. Švenčionių rajono savivaldybės teritorijoje nutiesti MD vamzdynai:

- pirmos vietovės klasės MD vamzdynas Pabradė-Visaginas (unikalus Nr. 4400-0629-7416);
- pirmos vietovės klasės MD vamzdynas (unikalus Nr. 4400-0952-8874);
- pirmos vietovės klasės MD vamzdyno atšaka į Pabradės DSS (unikalus Nr. 4400-4418-3720).

Dalis MD teritorijų (įskaitant sprendinius), kurios nustatomos dėl Švenčionių rajono savivaldybės teritorijoje nutiestų MD vamzdynų, patenka į Vilniaus, Ignalinos rajonų savivaldybių teritorijas.

Taip pat į Švenčionių rajono savivaldybės teritoriją patenka dalis MD teritorijų, kurios nustatomos šio Plano sprendiniais dėl Vilniaus rajono savivaldybės teritorijoje nutiestų pirmos vietovės klasės MD vamzdynų:

- pirmos vietovės klasės MD vamzdyno atšaka į Pabradės DSS (unikalus Nr. 4400-4419-6985).

Bei Ignalinos rajono savivaldybės teritorijoje nutiestų pirmos vietovės klasės vamzdynų:

- pirmos vietovės klasės MD vamzdynas (unikalus Nr. 4400-0628-1590).

2.2. Su MD susijusios infrastruktūros vietos šiame Plane nepateikiamos.

2.3. Informacija apie objektus, patenkančius į Plano sprendinius pateikta 1 lentelėje. Plano rengėjas yra atsakingas už tinkamą teritorijų nurodymą ir pažymėjimą Plane.

1 lentelė. Informacija apie objektus, patenkančius į Plano sprendinius

Objektai, kuriems nustatomos MD teritorijos	Žemės sklypai (jų dalys), patenkantys į MD teritorijas:		Laisva valstybinė žemė (jos dalis), patekanti į MD teritorijas, bendras plotas, ha
	kiekis, vnt.	bendras plotas, ha*	
MD vamzdynai	816	2373,2788	328,0082

* PASTABA: žemės sklypų persidengimai nebuvo vertinti

2.4. MD ir MD teritorijos Plano brėžinyje žymimi iki 0,5 m tikslumu.

2.5. Šiuo planu MD ir susijusios infrastruktūros apsaugos zonos nenustatomos. Šių teritorijų nustatymui bus rengiamas (parengtas) atskiras planas.

2.6. Planu nustatomų MD teritorijų dydis įtvirtintas SŽNS įstatymo 33 str. nuostatose, t. y.:

Magistralinių dujotiekių vietovės klasės teritorija – išilgai MD vamzdyno trasos esanti žemės juosta, kurios ribos yra po 200 metrų į abi puses nuo vamzdyno ašies ir 200 metrų atstumu nuo kraštinių jo taškų.

2.7. Vadovaujantis SŽNS įstatymo III skyriaus septintojo skirsnio nuostatomis, Planu nustatomose MD teritorijose taikomos šios specialiosios žemės naudojimo sąlygos:

2.7.1 pagal SŽNS įstatymo 34 str. 1 d. MD teritorijose negavus šių dujotiekių savininko ar valdytojo (šiuo atveju AB „Amber Grid“) pritarimo (derinimo) projektui ar numatomi veiksmai, draudžiama:

- 1) formuoti ir pertvarkyti žemės sklypus;
- 2) keisti ir (ar) nustatyti pagrindinę žemės naudojimo paskirtį, žemės sklypų naudojimo būdą (būdus), teritorijos naudojimo reglamentą;
- 3) statyti ir rekonstruoti statinius, įrengti įrenginius;
- 4) keisti statinių ir (ar) patalpų paskirtį;
- 5) organizuoti renginius, susijusius su žmonių susibūrimu;
- 6) pastatus ir (ar) patalpas formuoti kaip atskirus nekilnojamojo turto objektus.

2.7.2. pagal SŽNS įstatymo 34 str. 2 d. MD savininkas ar valdytojas (šiuo atveju AB „Amber Grid“) nepritaria atitinkamam žemės valdos arba kitam projektui ar numatomi veiksmai,

jeigu šio straipsnio 1 dalyje nurodyti darbai pažeis MD teritorijose taikomus užstatymo normatyvus, MD techninės saugos reikalavimus ir (ar) kels pavojų aplinkai, žmonių turtui, jų gyvybei ar sveikatai.

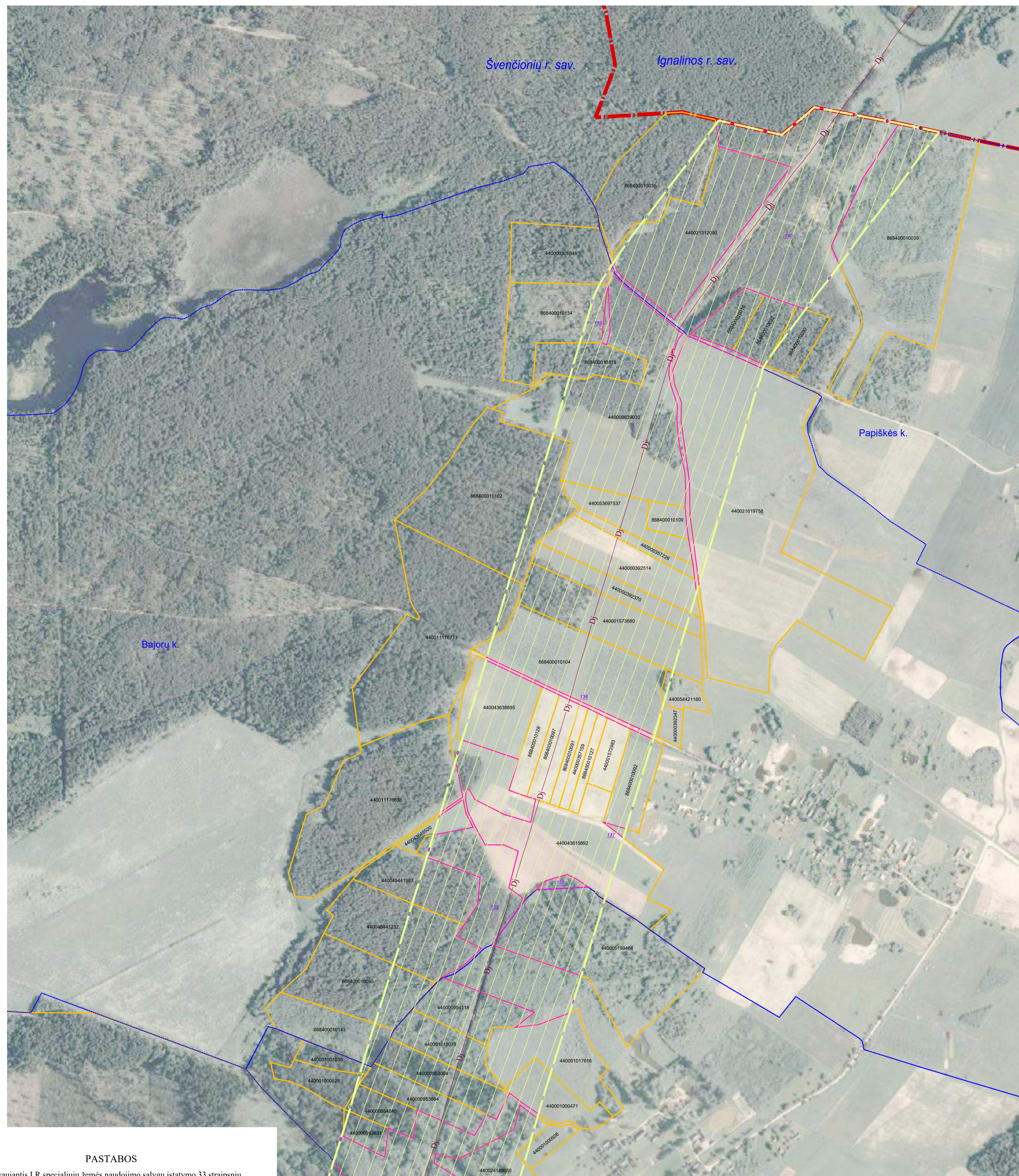
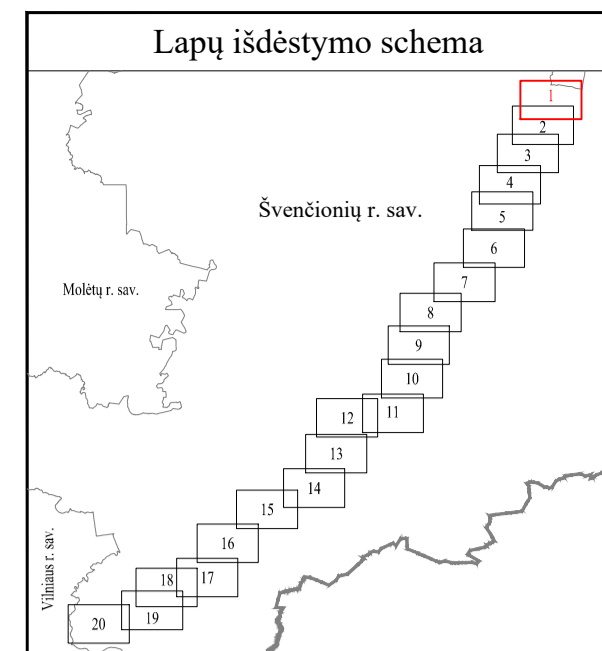
3. MD vietovės klasės

3.1. Magistralinio dujotiekio vietovės klasė (toliau – vietovės klasė) – saugos kriterijus, kuriuo apibūdinamas magistralinio dujotiekio vamzdynas ir išilgai šio vamzdyno besitęsianti teritorija, ir pagal kurį nustatomi šioje teritorijoje taikomi užstatymo normatyvai (didžiausias leistinas pastatų ir jų aukštų skaičius, mažiausi leistini atstumai nuo magistralinio dujotiekio iki statinių ir kitų objektų, žemės ir vandens paviršiaus).

3.2. Didžiausią leistiną pastatų ir jų aukštų skaičių vietovės klasės teritorijoje ir vietovės klasės vienete (vietovės klasės vieneto sąvoka apibrėžta GDĮ 2 str. 47 d.), atsižvelgdama į magistralinio dujotiekio vamzdyno pavojingumą ir rizikos laipsnį, nustato Vyriausybė ar jos įgaliota institucija. Mažiausi leistini atstumai nuo vamzdynų ir kitų įrenginių iki statinių ir kitų objektų, žemės ir vandens paviršiaus nustatomi energetikos ministro patvirtintose gamtinių dujų vamzdynų ir kitų įrenginių apsaugos ir (ar) įrengimo taisyklėse.

4. Nekilnojamojo turto kadastre ir Nekilnojamojo turto registre atsirandantys pakeitimai

Dėl bet kokių priežasčių po Plano patvirtinimo pasikeitus Nekilnojamojo turto kadastre ir Nekilnojamojo turto registre įregistruotiems žemės sklypų ar į atskirus žemės sklypus nesuformuotos laisvos valstybinės žemės plotų duomenims visais atvejais (įskaitant, bet neapsiribojant: pertvarkius sklypus, žemės sklypų ribas, suformavus naujus žemės sklypus ir kt.) visiems į Plano sprendiniais nustatytas MD teritorijas patenkantiems žemės sklypams ir į atskirus žemės sklypus nesuformuotiems laisvos valstybinės žemės plotams taikomos SŽNS įstatymo 34 str. įtvirtintos specialiosios žemės naudojimo sąlygos.



SUTARTINIAI ŽENKLAI	
	I vietovės klasės magistralinio dujotiekio vamzdynas
	Magistralinių dujotiekių vietovės klasių teritorija
	Magistralinių dujotiekių aptėrimų ribos
	Savivaldybės teritorijos riba
	Gyvenamosios vietovės
	Žemės sklypo riba
	Laisva valstybinė žemė

PASTABOS

Vadovaujantis LR specialiųjų žemės naudojimo sąlygų įstatymo 33 straipsniu, magistralinių dujotiekių vietovės klasių teritorija - išilgai magistralinio dujotiekio vamzdyno trasos esanti žemės juosta, kurios ribos yra po 200 metrų į abi puses nuo vamzdyno ašies ir 200 metrų atstumu nuo kraštinių jo taškų.


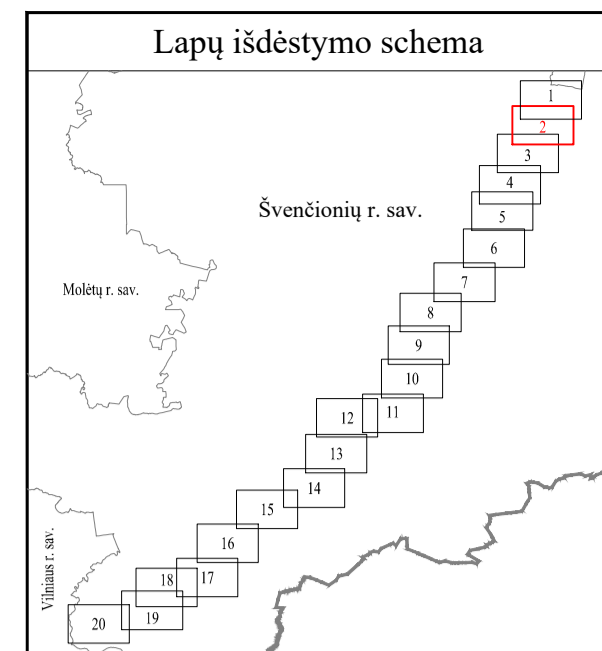
Plane rodomos bendros magistralinių dujotiekių vietovės klasių teritorijų ribos

Planas parengtas 2022-09-07 VĮ Registro centro duomenimis

Planas parengtas ortofotografinio žemėlapiu pagrindu:
GDRLT C Nacionalinė žemės tarnyba prie ŽŪM, 2018
GDRLT C Nacionalinė žemės tarnyba prie ŽŪM, 2020

REGISTRŲ CENTRAS		VALSTYBĖS ĮMONĖ REGISTRŲ CENTRAS	
Laisva valstybinė žemė		Laisva valstybinė žemė	
Pareigos	Parašas	Vardas ir pavardė	Data
Matininkas		Vilimas Gintalas	2022-10-12
Matininko kvalifikacijos pažymėjimo Nr. 2M-M-958			

Švenčionių rajono savivaldybės teritorijoje esančių magistralinių dujotiekių vietovės klasių teritorijų planas M 1:5000



PASTABOS

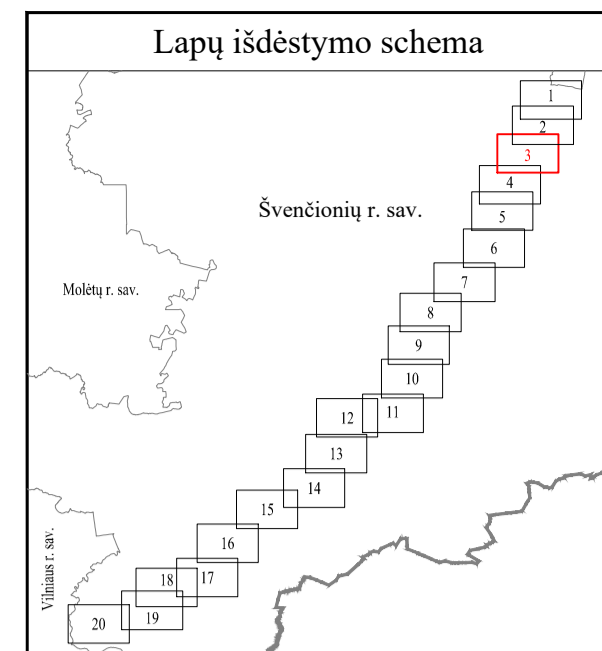
Vadovaujantis LR specialiųjų žemės naudojimo sąlygų įstatymo 33 straipsniu, magistralinių dujotiekių vietovės klasės teritorija - išilgai magistralinio dujotiekio vamzdžio trasos esanti žemės juosta, kurios ribos yra po 200 metrų į abi puses nuo vamzdžio ašies ir 200 metrų atstumu nuo kraštinių jo taškų.
Plane rodomos bendros magistralinių dujotiekių vietovės klasių teritorijų ribos

Planas parengtas 2022-09-07 VĮ Registro centro duomenimis

Planas parengtas ortofotografinio žemėlapiu pagrindu:
GDRLT C Nacionalinė žemės tarnyba prie ŽŪM, 2018
GDRLT C Nacionalinė žemės tarnyba prie ŽŪM, 2020

SUTARTINIAI ŽENKLAI	
	I vietovės klasės magistralinio dujotiekio vamzdynas
	Magistralinių dujotiekių vietovės klasių teritorija
	Gyvenamosios vietovės
	Žemės sklypo riba
	Laisva valstybinė žemė

VALSTYBĖS ĮMONĖ REGISTRŲ CENTRAS			
Ltvivo g. 25-101, 09320 Vilnius, tel. (8 5) 2688262, el. p. info@registrucentras.lt Duomenys kaupiami ir saugomi Juridinių asmenų registre, kodas 124110246			
Pareigos	Parašas	Vardas ir pavardė	Data
Matininkas		Vilimas Gintalas	2022-10-12
Matininko kvalifikacijos pažymėjimo Nr. 2M-M-958			



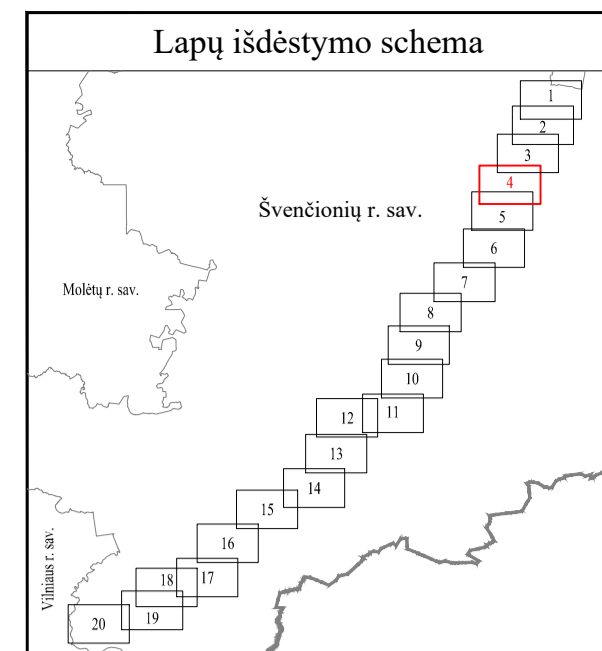
PASTABOS

Vadovaujantis LR specialiųjų žemės naudojimo sąlygų įstatymo 33 straipsniu, magistralinių dujotiekių vietovės klasių teritorija - išilgai magistralinio dujotiekio vamzdžio trasos esanti žemės juosta, kurios ribos yra po 200 metrų į abi puses nuo vamzdžio ašies ir 200 metrų atstumu nuo kraštinių jo taškų.
Plane rodomos bendros magistralinių dujotiekių vietovės klasių teritorijų ribos

Planas parengtas 2022-09-07 VĮ Registro centro duomenimis
Planas parengtas ortofotografinio žemėlapiu pagrindu: GDRLT C Nacionalinė žemės tarnyba prie ŽŪM, 2018
GDRLT C Nacionalinė žemės tarnyba prie ŽŪM, 2020

SUTARTINIAI ŽENKLAI	
	I vietovės klasių magistralinio dujotiekio vamzdynas
	Magistralinių dujotiekių vietovės klasių teritorija
	Gyvenamosios vietovės
	Žemės sklypo riba
	Laisva valstybinė žemė

		VALSTYBĖS ĮMONĖ REGISTRŲ CENTRAS Lvivo g. 25-101, 09320 Vilnius, tel. (8 5) 2688262, el. p. info@registrucentras.lt Duomenys kaupiami ir saugomi Juridinių asmenų registre, kodas 124110246	
Pareigos	Parašas	Vardas ir pavardė	Data
Matininkas		Vilimas Gintalas	2022-10-12
Matininko kvalifikacijos pažymėjimo Nr. 2M-M-958			



SUTARTINIAI ŽENKLAI	
	I vietovės klasės magistralinio dujotiekio vamzdynas
	Magistralinių dujotiekių vietovės klasių teritorija
	Gyvenamosios vietovės
	Žemės sklypo riba
	Laisva valstybinė žemė

PASTABOS

Vadovaujantis LR specialiųjų žemės naudojimo sąlygų įstatymo 33 straipsniu, magistralinių dujotiekių vietovės klasės teritorija - išilgai magistralinio dujotiekio vamzdžio trasos esanti žemės juosta, kurios ribos yra po 200 metrų į abi puses nuo vamzdžio ašies ir 200 metrų atstumu nuo kraštinių jo taškų.

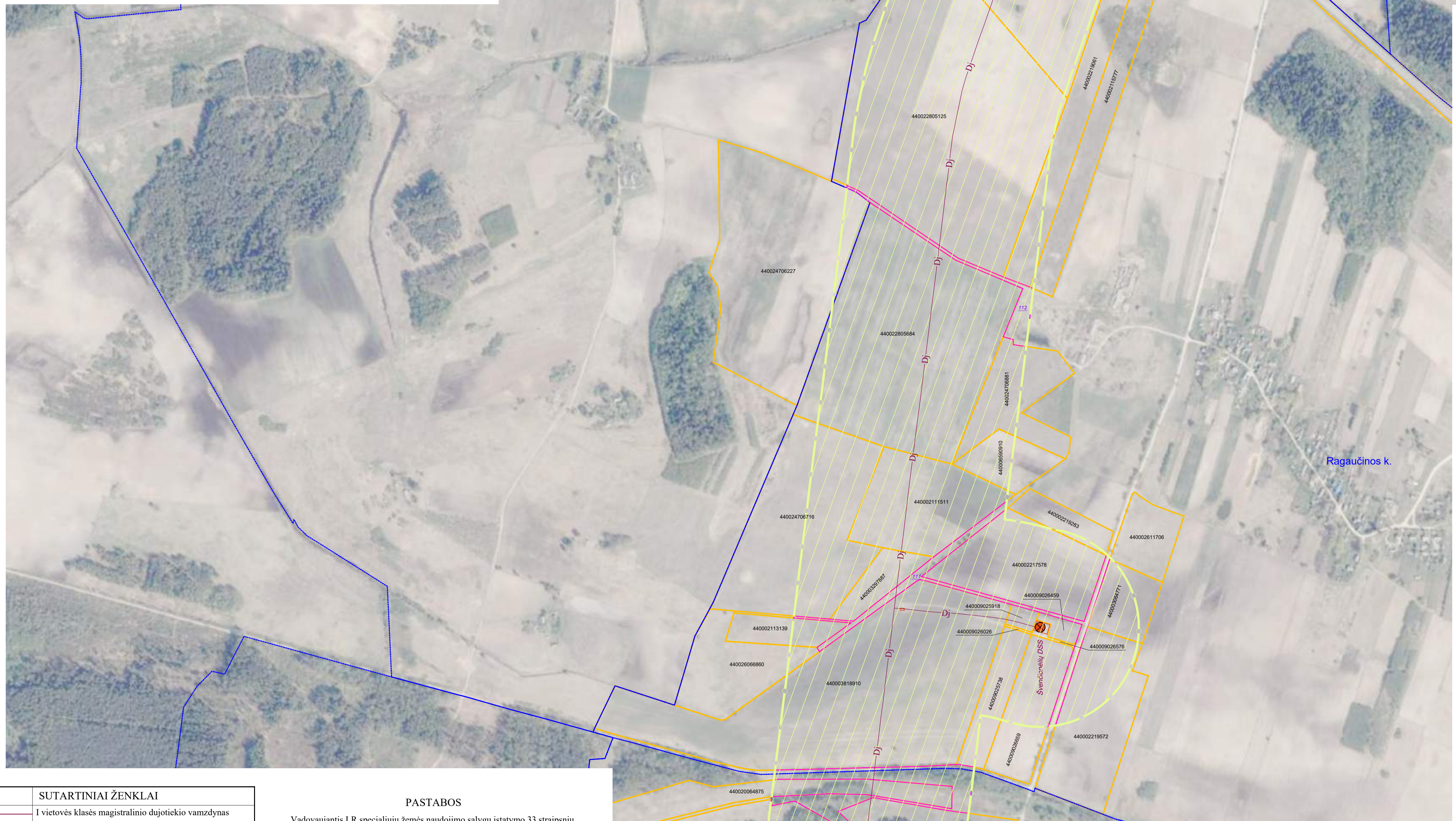
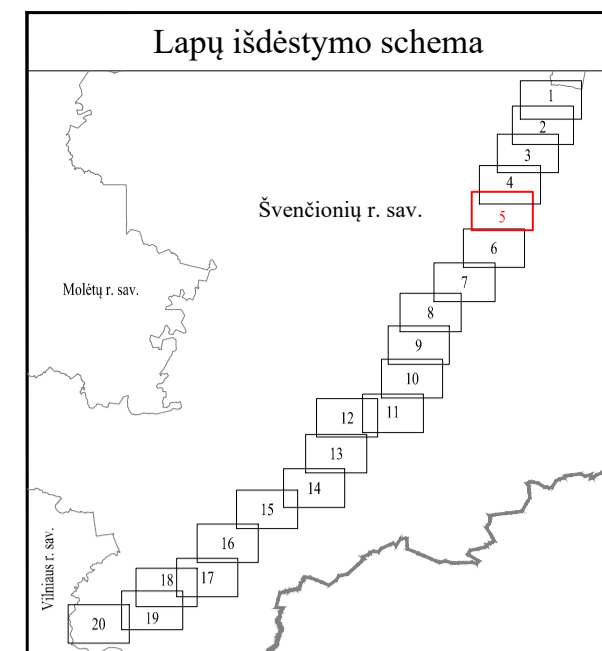
Plane rodomos bendros magistralinių dujotiekių vietovės klasių teritorijų ribos

Planas parengtas 2022-09-07 VĮ Registro centro duomenimis

Planas parengtas ortofotografinio žemėlapiu pagrindu: GDRLT C Nacionalinė žemės tarnyba prie ŽŪM, 2018
GDRLT C Nacionalinė žemės tarnyba prie ŽŪM, 2020

REGISTRŲ CENTRAS			
VALSTYBĖS ĮMONĖ REGISTRŲ CENTRAS			
Lvivo g. 25-101, 09320 Vilnius, tel. (8 5) 2688262, el. p. info@registrucentras.lt Duomenys kaupiami ir saugomi Juridinių asmenų registre, kodas 124110246			
Pareigos	Parašas	Vardas ir pavardė	Data
Matininkas		Vilimas Gintalas	2022-10-12
Matininko kvalifikacijos pažymėjimo Nr. 2M-M-958			

Švenčionių rajono savivaldybės teritorijoje esančių magistralinių dujotiekių vietovės klasių teritorijų planas M 1:5000



SUTARTINIAI ŽENKLAI	
	I vietovės klasės magistralinio dujotiekio vamzdynas
	Magistralinių dujotiekių vietovės klasių teritorija
	Dujų skirstymo stotis
	Magistralinių dujotiekių aptvėrimų ribos
	Gyvenamosios vietovės
	Žemės sklypo riba
	Laisva valstybinė žemė

PASTABOS

Vadovaujantis LR specialiųjų žemės naudojimo sąlygų įstatymo 33 straipsniu, magistralinių dujotiekių vietovės klasių teritorija - išilgai magistralinio dujotiekio vamzdžio trasos esanti žemės juosta, kurios ribos yra po 200 metrų į abi puses nuo vamzdžio ašies ir 200 metrų atstumu nuo kraštinių jo taškų.

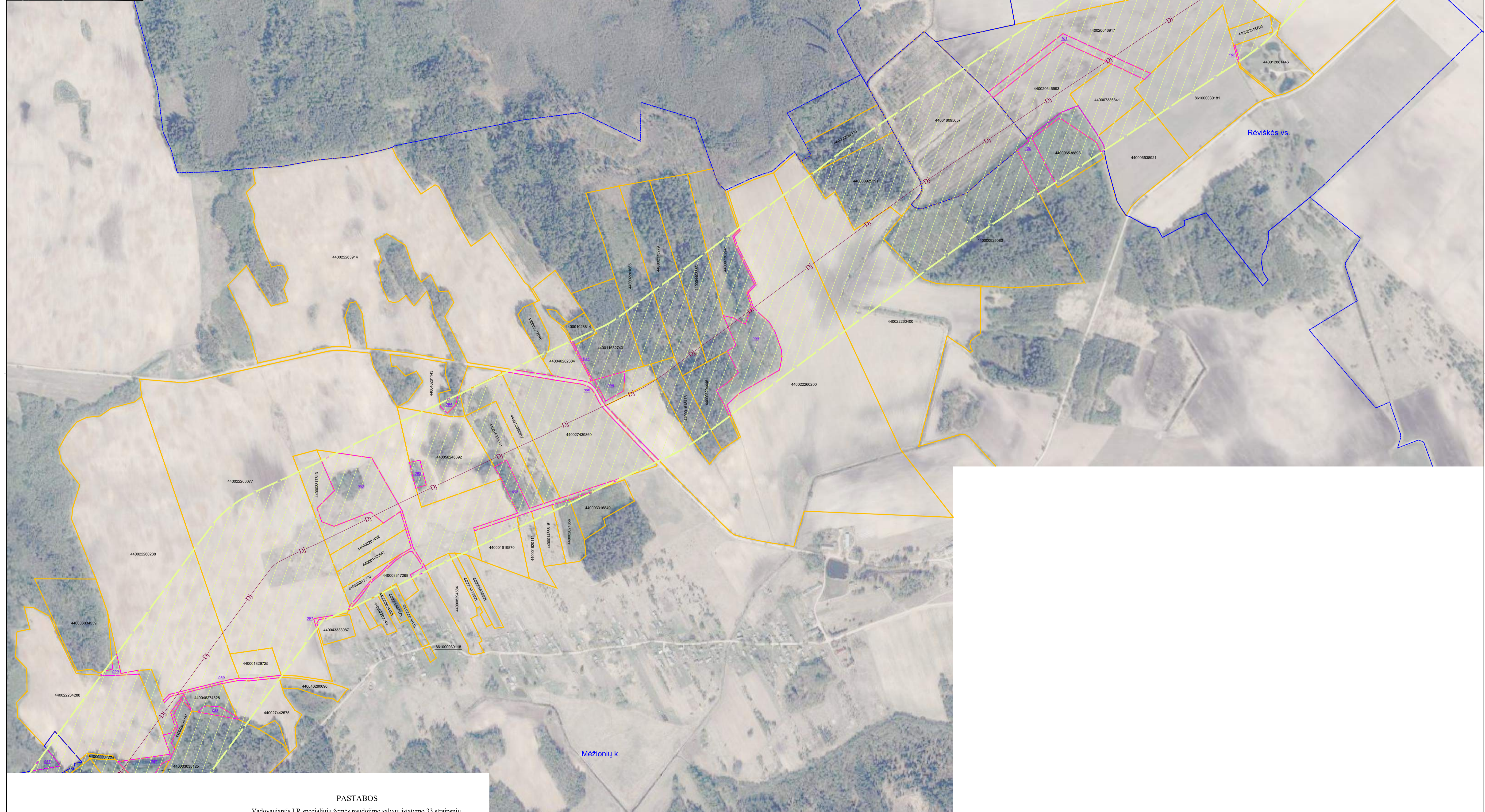
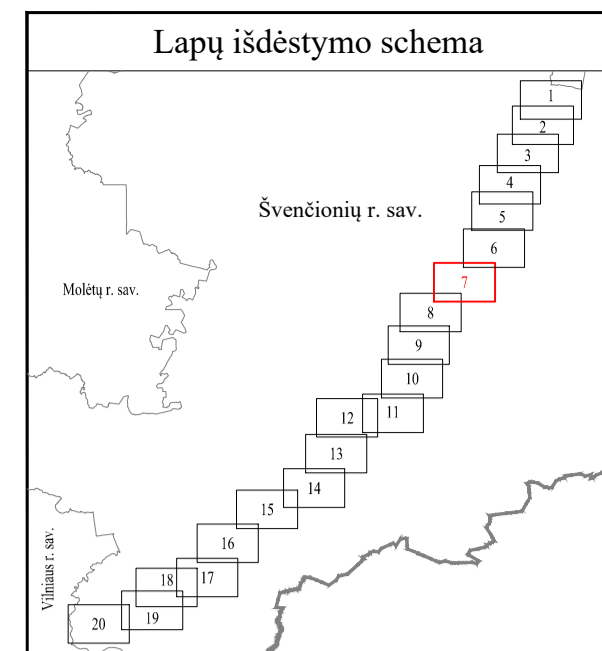
Plane rodomos bendros magistralinių dujotiekių vietovės klasių teritorijų ribos

Planas parengtas 2022-09-07 VĮ Registro centro duomenimis

Planas parengtas ortofotografinio žemėlapiu pagrindu:
GDRLT C Nacionalinė žemės tarnyba prie ŽŪM, 2018
GDRLT C Nacionalinė žemės tarnyba prie ŽŪM, 2020

REGISTRŲ CENTRAS		VALSTYBĖS ĮMONĖ REGISTRŲ CENTRAS	
Livo g. 25-101, 09320 Vilnius, tel. (8 5) 2688262, el. p. info@registrucentras.lt		Duomenys kaupiami ir saugomi Juridinių asmenų registre, kodas 124110246	
Pareigos	Parašas	Vardas ir pavardė	Data
Matininkas		Vilimas Gintalas	2022-10-12
Matininko kvalifikacijos pažymėjimo Nr. 2M-M-958			

Švenčionių rajono savivaldybės teritorijoje esančių magistralinių dujotiekių vietovės klasių teritorijų planas M 1:5000



PASTABOS

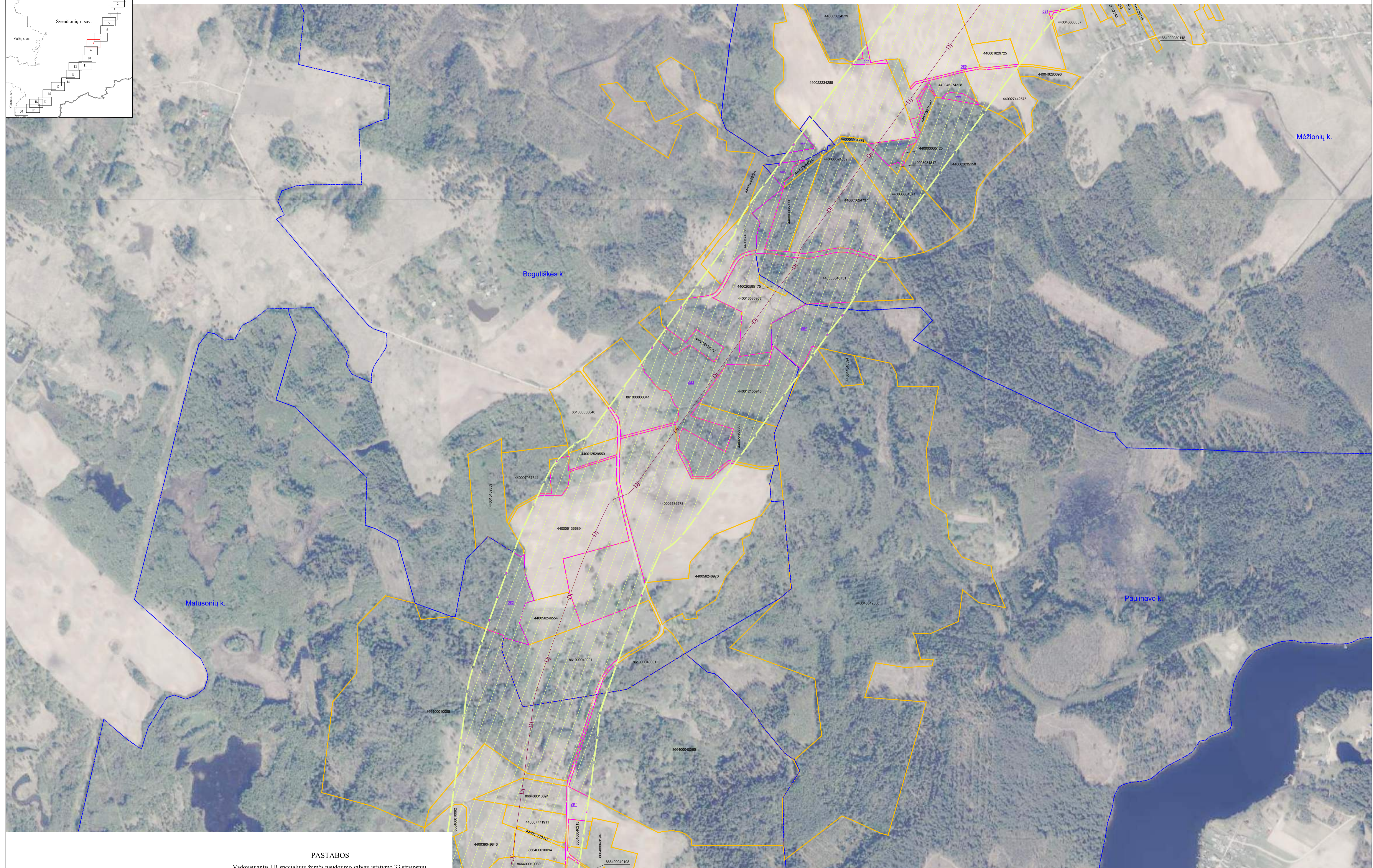
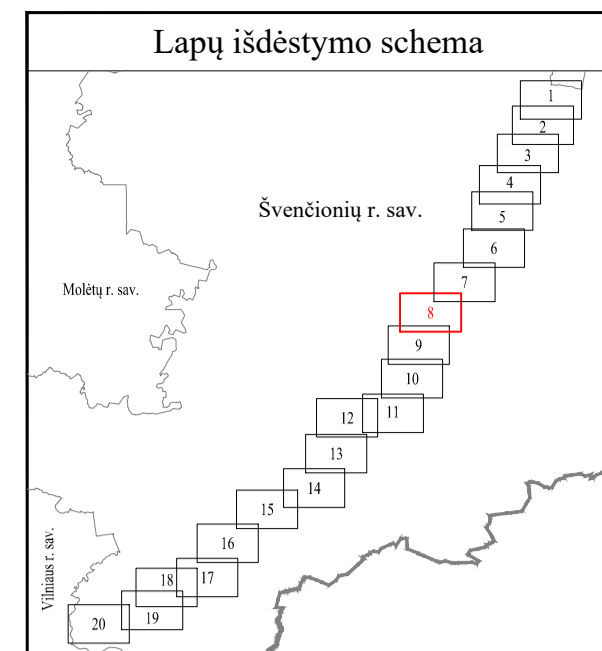
Vadovaujantis LR specialiųjų žemės naudojimo sąlygų įstatymo 33 straipsniu, magistralinių dujotiekių vietovės klasės teritorija - išilgai magistralinio dujotiečio vamzdžio trasos esanti žemės juosta, kurios ribos yra po 200 metrų į abi puses nuo vamzdžio ašies ir 200 metrų atstumu nuo kraštinių jo taškų.
Plane rodomos bendros magistralinių dujotiekių vietovės klasių teritorijų ribos

Planas parengtas 2022-09-07 VĮ Registro centro duomenimis

Planas parengtas ortofotografinio žemėlapiu pagrindu:
GDRLT C Nacionalinė žemės tarnyba prie ŽŪM, 2018
GDRLT C Nacionalinė žemės tarnyba prie ŽŪM, 2020

SUTARTINIAI ŽENKLAI	
	I vietovės klasės magistralinio dujotiečio vamzdynas
	Magistralinių dujotiekių vietovės klasių teritorija
	Gyvenamosios vietovės
	Žemės sklypo riba
	Laisva valstybinė žemė

		VALSTYBĖS ĮMONĖ REGISTRŲ CENTRAS Lvivo g. 25-101, 09320 Vilnius, tel. (8 5) 2688262, el. p. info@registrucentras.lt Duomenys kaupiami ir saugomi Juridinių asmenų registre, kodas 124110246	
Pareigos	Parašas	Vardas ir pavardė	Data
Matininkas		Vilimas Gintalas	2022-10-12
Matininko kvalifikacijos pažymėjimo Nr. 2M-M-958			



PASTABOS

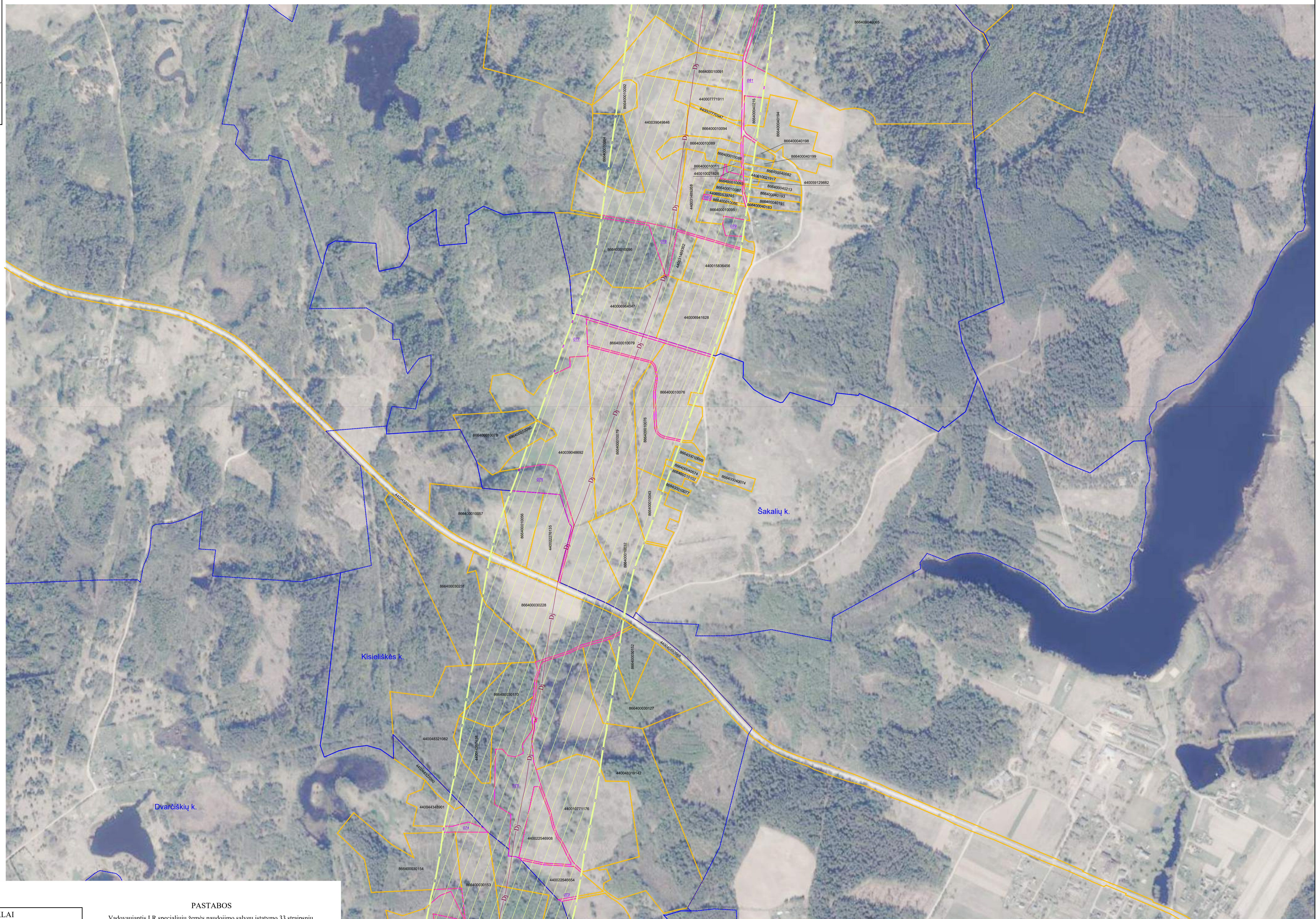
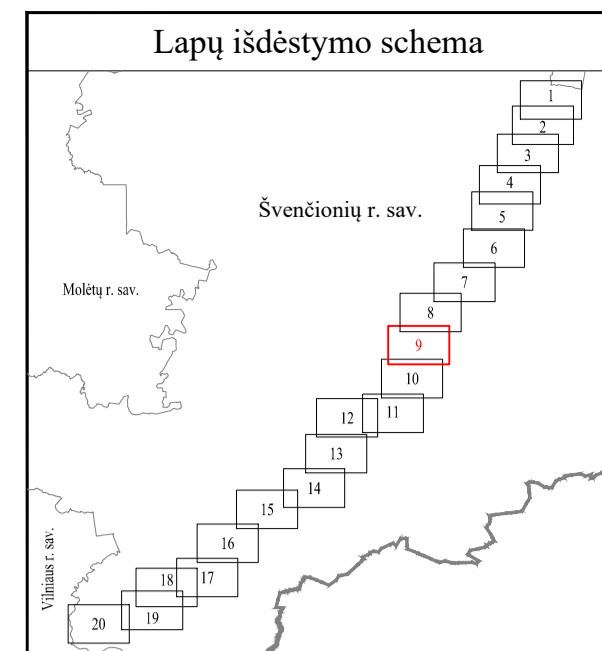
Vadovaujantis LR specialiųjų žemės naudojimo sąlygų įstatymo 33 straipsniu, magistralinių dujotiekių vietovės klasės teritorija - išilgai magistralinio dujotiekio vamzdžio trasos esanti žemės juosta, kurios ribos yra po 200 metrų į abi puses nuo vamzdžio ašies ir 200 metrų atstumu nuo kraštinių jo taškų.
Plane rodomos bendros magistralinių dujotiekių vietovės klasių teritorijų ribos

Planas parengtas 2022-09-07 VĮ Registro centro duomenimis

Planas parengtas ortofotografinio žemėlapiu pagrindu: GDRLT C Nacionalinė žemės tarnyba prie ŽŪM, 2018
GDRLT C Nacionalinė žemės tarnyba prie ŽŪM, 2020

SUTARTINIAI ŽENKLAI	
	I vietovės klasės magistralinio dujotiekio vamzdynas
	Magistralinių dujotiekių vietovės klasių teritorija
	Gyvenamosios vietovės
	Žemės sklypo riba
	Laisva valstybinė žemė

		VALSTYBĖS ĮMONĖ REGISTRŲ CENTRAS Livojo g. 25-101, 09320 Vilnius, tel. (8 5) 2688262, el. p. info@registrucentras.lt Duomenys kaupiami ir saugomi Juridinių asmenų registre, kodas 124110246	
Pareigos	Parašas	Vardas ir pavardė	Data
Matininkas		Vilimas Gintalas	2022-10-12
Matininko kvalifikacijos pažymėjimo Nr. 2M-M-958			



SUTARTINIAI ŽENKLAI	
	I vietovės klasės magistralinio dujotiekio vamzdynas
	Magistralinių dujotiekių vietovės klasių teritorija
	Magistralinių dujotiekių aptvėrimų ribos
	Gyvenamosios vietovės
	Žemės sklypo riba
	Laisva valstybinė žemė

PASTABOS

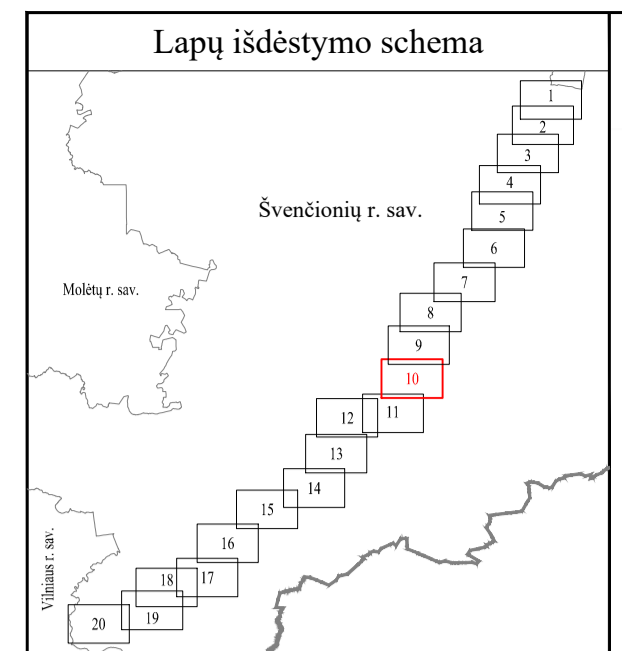
Vadovaujantis LR specialiųjų žemės naudojimo sąlygų įstatymo 33 straipsniu, magistralinių dujotiekių vietovės klasės teritorija - išilgai magistralinio dujotiekio vamzdyno trasos esanti žemės juosta, kurios ribos yra po 200 metrų į abi puses nuo vamzdyno ašies ir 200 metrų atstumu nuo kraštinių jo taškų.

Plane rodomos bendros magistralinių dujotiekių vietovės klasių teritorijų ribos

Planas parengtas 2022-09-07 VĮ Registro centro duomenimis

Planas parengtas ortofotografinio žemėlapiu pagrindu: GDRLT C Nacionalinė žemės tarnyba prie ŽŪM, 2018 GDRLT C Nacionalinė žemės tarnyba prie ŽŪM, 2020

REGISTRŪ CENTRAS			
VALSTYBĖS ĮMONĖ REGISTRŪ CENTRAS			
Livo g. 25-101, 09320 Vilnius, tel. (8 5) 2688262, el. p. info@registrucentras.lt Duomenys kaupiami ir saugomi Juridinių asmenų registre, kodas 124110246			
Pareigos	Parašas	Vardas ir pavardė	Data
Matininkas		Vilimas Gintalas	2022-10-12
Matininko kvalifikacijos pažymėjimo Nr. 2M-M-958			



PASTABOS

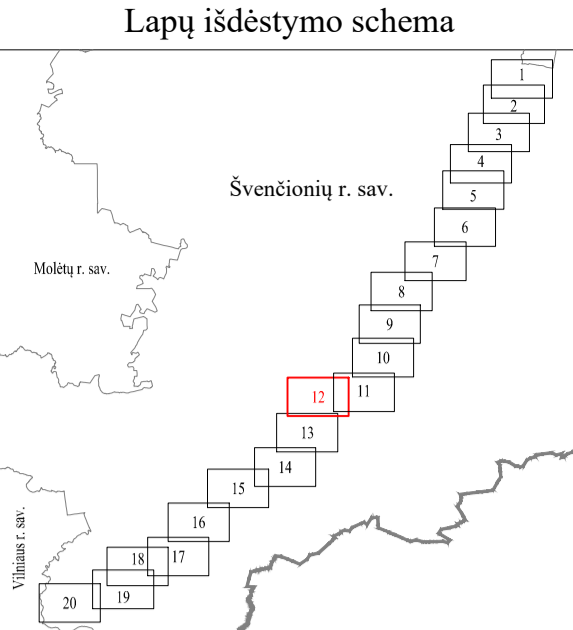
Vadovaujantis LR specialiųjų žemės naudojimo sąlygų įstatymo 33 straipsniu, magistralinių dujotiekių vietovės klasės teritorija - išilgai magistralinio dujotiekio vamzdžio trasos esanti žemės juosta, kurios ribos yra po 200 metrų į abi puses nuo vamzdžio ašies ir 200 metrų atstumu nuo kraštinių jo taškų.
Plane rodomos bendros magistralinių dujotiekių vietovės klasių teritorijų ribos

Planas parengtas 2022-09-07 VĮ Registro centro duomenimis

Planas parengtas ortofotografinio žemėlapiu pagrindu: GDRLT C Nacionalinė žemės tarnyba prie ŽŪM, 2018 GDRLT C Nacionalinė žemės tarnyba prie ŽŪM, 2020

SUTARTINIAI ŽENKLAI	
	I vietovės klasės magistralinio dujotiekio vamzdynas
	Magistralinių dujotiekių vietovės klasių teritorija
	Gyvenamosios vietovės
	Žemės sklypo riba
	Laisva valstybinė žemė

REGISTRŲ CENTRAS		VALSTYBĖS ĮMONĖ REGISTRŲ CENTRAS	
Livo g. 25-101, 09320 Vilnius, tel. (8 5) 2688262, el. p. info@registrucentras.lt		Duomenys kaupiami ir saugomi Juridinių asmenų registre, kodas 124110246	
Pareigos	Parašas	Vardas ir pavardė	Data
Matininkas		Vilimas Gintalas	2022-10-12
Matininko kvalifikacijos pažymėjimo Nr. 2M-M-958			



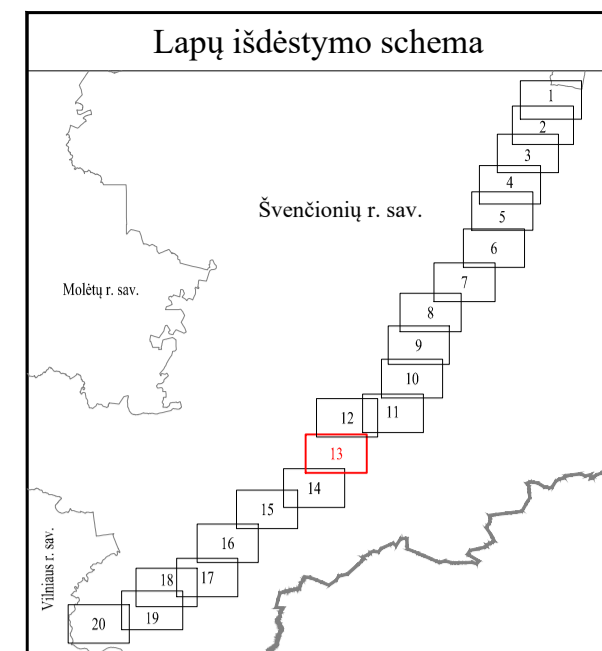
PASTABOS

Vadovaujantis LR specialiųjų žemės naudojimo sąlygų įstatymo 33 straipsniu, magistralinių dujotiekių vietovės klasės teritorija - išilgai magistralinio dujotiečio vamzdžio trasos esanti žemės juosta, kurios ribos yra po 200 metrų į abi puses nuo vamzdžio ašies ir 200 metrų atstumu nuo kraštinių jo tarsių.
Plane rodomos bendros magistralinių dujotiekių vietovės klasių teritorijų ribos

Planas parengtas 2022-09-07 VĮ Registro centro duomenimis
Planas parengtas ortofotografinio žemėlapiu pagrindu: GDRLT C Nacionalinė žemės tarnyba prie ŽŪM, 2018
GDRLT C Nacionalinė žemės tarnyba prie ŽŪM, 2020

SUTARTINIAI ŽENKLAI	
	I vietovės klasės magistralinio dujotiečio vamzdynas
	Magistralinių dujotiekių vietovės klasių teritorija
	Gyvenamosios vietovės
	Žemės sklypo riba
	Laisva valstybinė žemė

		VALSTYBĖS ĮMONĖ REGISTRU CENTRAS	
Livos g. 25-101, 09320 Vilnius, tel. (8 5) 2688262, el. p. info@registrucentras.lt		Duomenys kaupiami ir saugomi Juridinių asmenų registre, kodas 124110246	
Pareigos	Parašas	Vardas ir pavardė	Data
Matininkas		Vilimas Gintalas	2022-10-12
Matininko kvalifikacijos pažymėjimo Nr. 2M-M-958			



PASTABOS

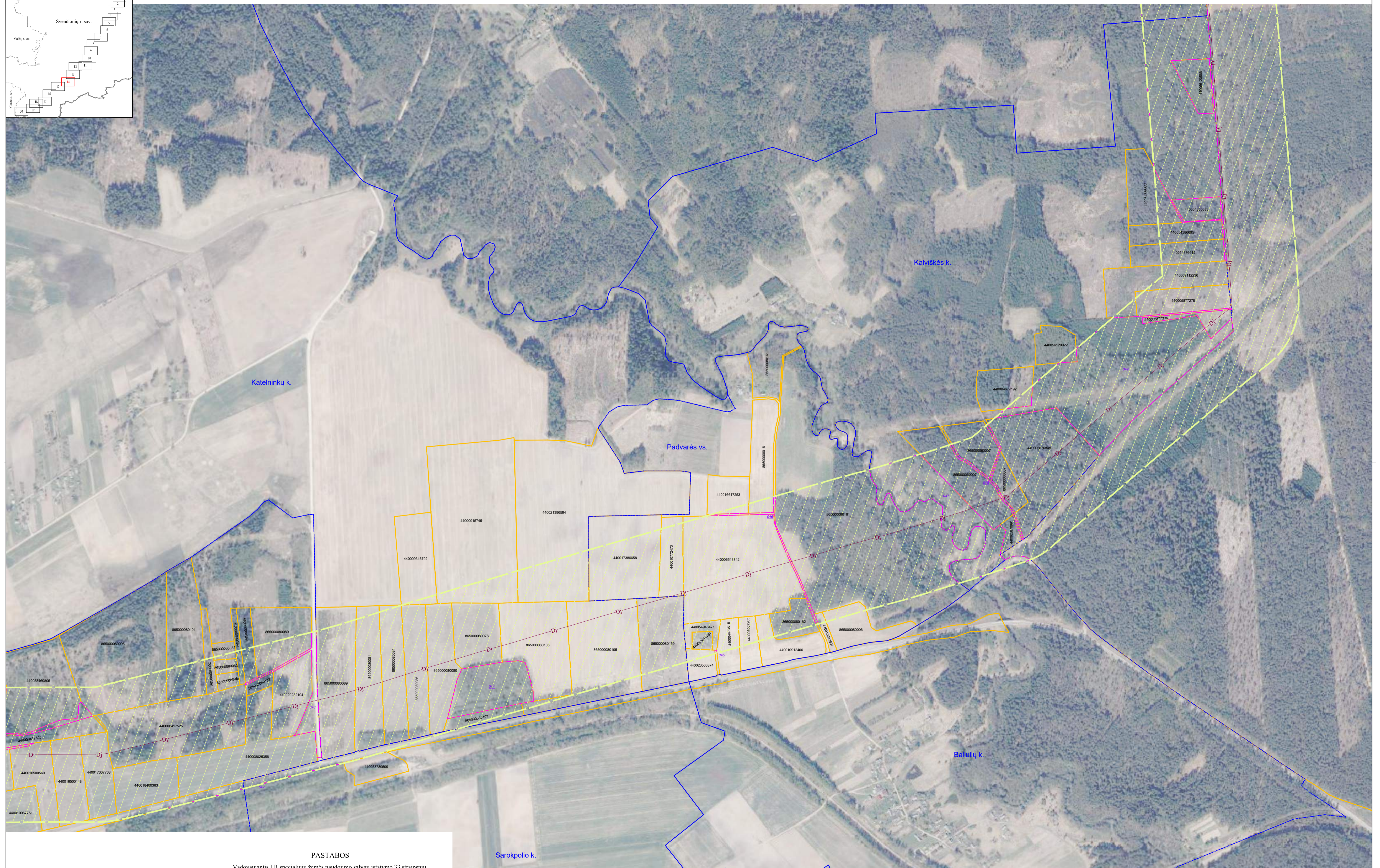
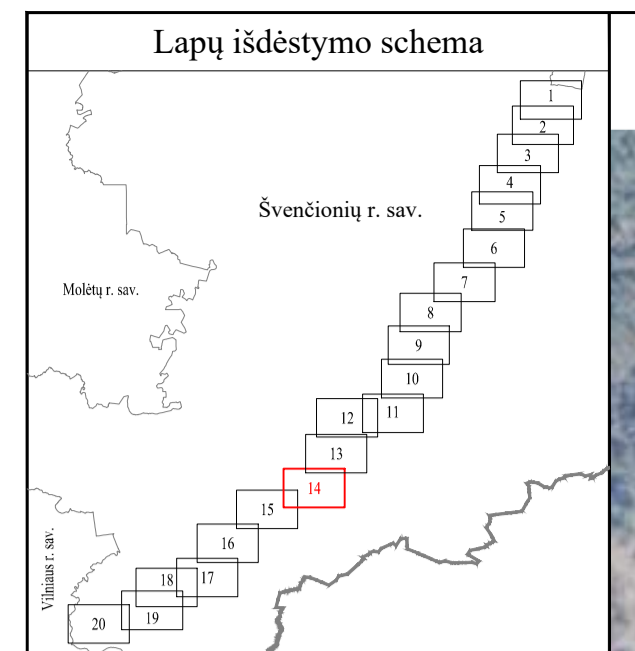
Vadovaujantis LR specialiųjų žemės naudojimo sąlygų įstatymo 33 straipsniu, magistralinių dujotiekių vietovės klasės teritorija - išilgai magistralinio dujotiečio vamzdžio trasos esanti žemės juosta, kurios ribos yra po 200 metrų į abi puses nuo vamzdžio ašies ir 200 metrų atstumu nuo kraštinių jo taškų.
Plane rodomos bendros magistralinių dujotiekių vietovės klasių teritorijų ribos

Planas parengtas 2022-09-07 VĮ Registro centro duomenimis

Planas parengtas ortofotografinio žemėlapiu pagrindu: GDRLT C Nacionalinė žemės tarnyba prie ŽŪM, 2018 GDRLT C Nacionalinė žemės tarnyba prie ŽŪM, 2020

SUTARTINIAI ŽENKLAI	
	I vietovės klasės magistralinio dujotiečio vamzdynas
	Magistralinių dujotiekių vietovės klasių teritorija
	Gyvenamosios vietovės
	Žemės sklypo riba
	Laisva valstybinė žemė

REGISTRŲ CENTRAS		VALSTYBĖS ĮMONĖ REGISTRŲ CENTRAS	
Livos g. 25-101, 09320 Vilnius, tel. (8 5) 2688262, el. p. info@registrucentras.lt		Duomenys kaupiami ir saugomi Juridinių asmenų registre, kodas 124110246	
Pareigos	Parašas	Vardas ir pavardė	Data
Matininkas		Vilimas Gintalas	2022-10-12
Matininko kvalifikacijos pažymėjimo Nr. 2M-M-958			



PASTABOS

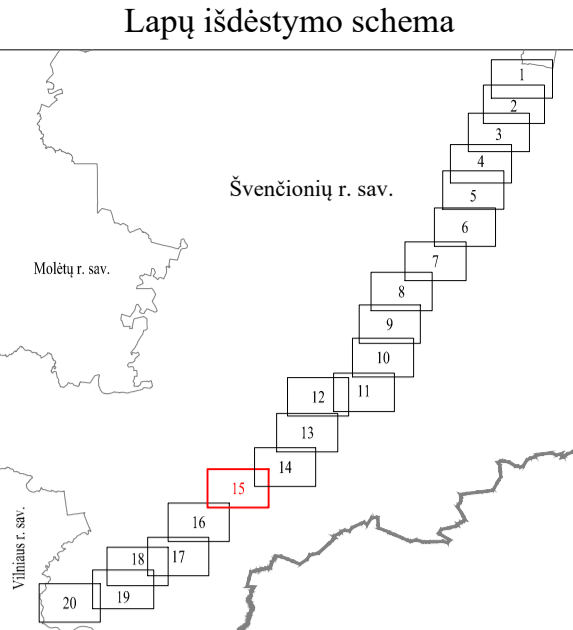
Vadovaujantis LR specialiųjų žemės naudojimo sąlygų įstatymo 33 straipsniu, magistralinių dujotiekių vietovės klasių teritorija - išilgai magistralinio dujotiečio vamzdyno trasos esanti žemės juosta, kurios ribos yra po 200 metrų į abi puses nuo vamzdyno ašies ir 200 metrų atstumu nuo kraštinių jo taškų.
Plane rodomos bendros magistralinių dujotiekių vietovės klasių teritorijų ribos

Planas parengtas 2022-09-07 VĮ Registro centro duomenimis
Planas parengtas ortofotografinio žemėlapiu pagrindu: GDRLT C Nacionalinė žemės tarnyba prie ŽŪM, 2018 GDRLT C Nacionalinė žemės tarnyba prie ŽŪM, 2020

SUTARTINIAI ŽENKLAI	
	I vietovės klasės magistralinio dujotiečio vamzdynas
	Magistralinių dujotiekių vietovės klasių teritorija
	Gyvenamosios vietovės
	Žemės sklypo riba
	Laisva valstybinė žemė

		VALSTYBĖS ĮMONĖ REGISTRŲ CENTRAS Lviso g. 25-101, 09320 Vilnius, tel. (8 5) 2688262, el. p. info@registrucentras.lt Duomenys kaupiami ir saugomi Juridinių asmenų registre, kodas 124110246	
Pareigos	Parašas	Vardas ir pavardė	Data
Matininkas		Vilimas Gintalas	2022-10-12
Matininko kvalifikacijos pažymėjimo Nr. 2M-M-958			

Švenčionių rajono savivaldybės teritorijoje esančių magistralinių dujotiekių vietovės klasių teritorijų planas M 1:5000



PASTABOS

Vadovaujantis LR specialiųjų žemės naudojimo sąlygų įstatymo 33 straipsniu, magistralinių dujotiekių vietovės klasės teritorija - išilgai magistralinio dujotiekio vamzdžio trasos esanti žemės juosta, kurios ribos yra po 200 metrų į abi puses nuo vamzdžio ašies ir 200 metrų atstumu nuo kraštinių jo taškų.
Plane rodomos bendros magistralinių dujotiekių vietovės klasių teritorijų ribos

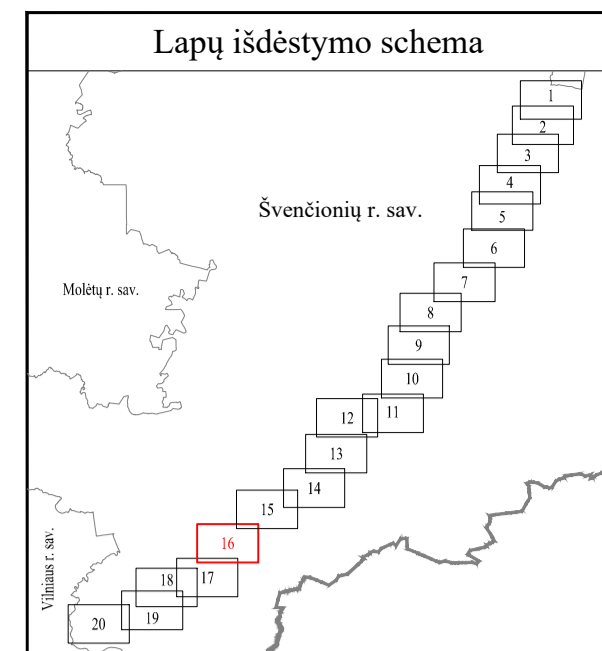
Planas parengtas 2022-09-07 VĮ Registro centro duomenimis

Planas parengtas ortofotografinio žemėlapiu pagrindu: GDRLT C Nacionalinė žemės tarnyba prie ŽŪM, 2018 GDRLT C Nacionalinė žemės tarnyba prie ŽŪM, 2020

SUTARTINIAI ŽENKLAI	
	I vietovės klasės magistralinio dujotiekio vamzdynas
	Magistralinių dujotiekių vietovės klasių teritorija
	Gyvenamosios vietovės
	Žemės sklypo riba
	Laisva valstybinė žemė

		VALSTYBĖS ĮMONĖ REGISTRŲ CENTRAS Lvivo g. 25-101, 09320 Vilnius, tel. (8 5) 2688262, el. p. info@registrucentras.lt Duomenys kaupiami ir saugomi Juridinių asmenų registre, kodas 124110246	
Pareigos	Parašas	Vardas ir pavardė	Data
Matininkas		Vilimas Gintalas	2022-10-12
Matininko kvalifikacijos pažymėjimo Nr. 2M-M-958			

Švenčionių rajono savivaldybės teritorijoje esančių magistralinių dujotiekių vietovės klasių teritorijų planas M 1:5000



SUTARTINIAI ŽENKLAI	
	I vietovės klasės magistralinio dujotiečio vamzdynas
	Magistralinių dujotiekių vietovės klasių teritorija
	Dujų skirstymo stotis
	Magistralinių dujotiekių aptvėrimų ribos
	Gyvenamosios vietovės
	Žemės sklypo riba
	Laisva valstybinė žemė

PASTABOS

Vadovaujantis LR specialiųjų žemės naudojimo sąlygų įstatymo 33 straipsniu, magistralinių dujotiekių vietovės klasių teritorija - išilgai magistralinio dujotiečio vamzdyno trasos esanti žemės juosta, kurios ribos yra po 200 metrų į abi puses nuo vamzdyno ašies ir 200 metrų atstumu nuo kraštinių jo taškų.

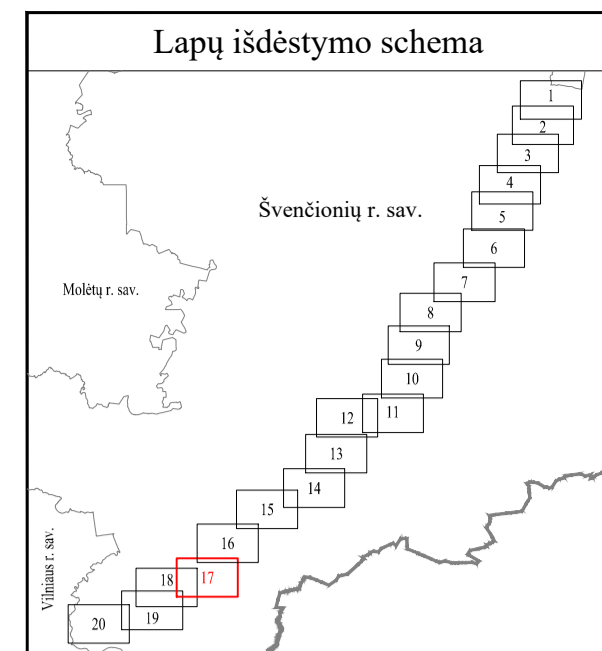
Plane rodomos bendros magistralinių dujotiekių vietovės klasių teritorijų ribos

Planas parengtas 2022-09-07 VĮ Registro centro duomenimis

Planas parengtas ortofotografinio žemėlapiu pagrindu: GDRLT C Nacionalinė žemės tarnyba prie ŽŪM, 2018 GDRLT C Nacionalinė žemės tarnyba prie ŽŪM, 2020

		VALSTYBĖS ĮMONĖ REGISTRŲ CENTRAS Ltvio g. 25-101, 09320 Vilnius, tel. (8 5) 2688262, el. p. info@registrucentras.lt Duomenys kaupiami ir saugomi Juridinių asmenų registre, kodas 124110246	
Pareigos	Parašas	Vardas ir pavardė	Data
Matininkas		Vilimas Gintalas	2022-10-12
Matininko kvalifikacijos pažymėjimo Nr. 2M-M-958			

Švenčionių rajono savivaldybės teritorijoje esančių magistralinių dujotiekių vietovės klasių teritorijų planas M 1:5000



PASTABOS

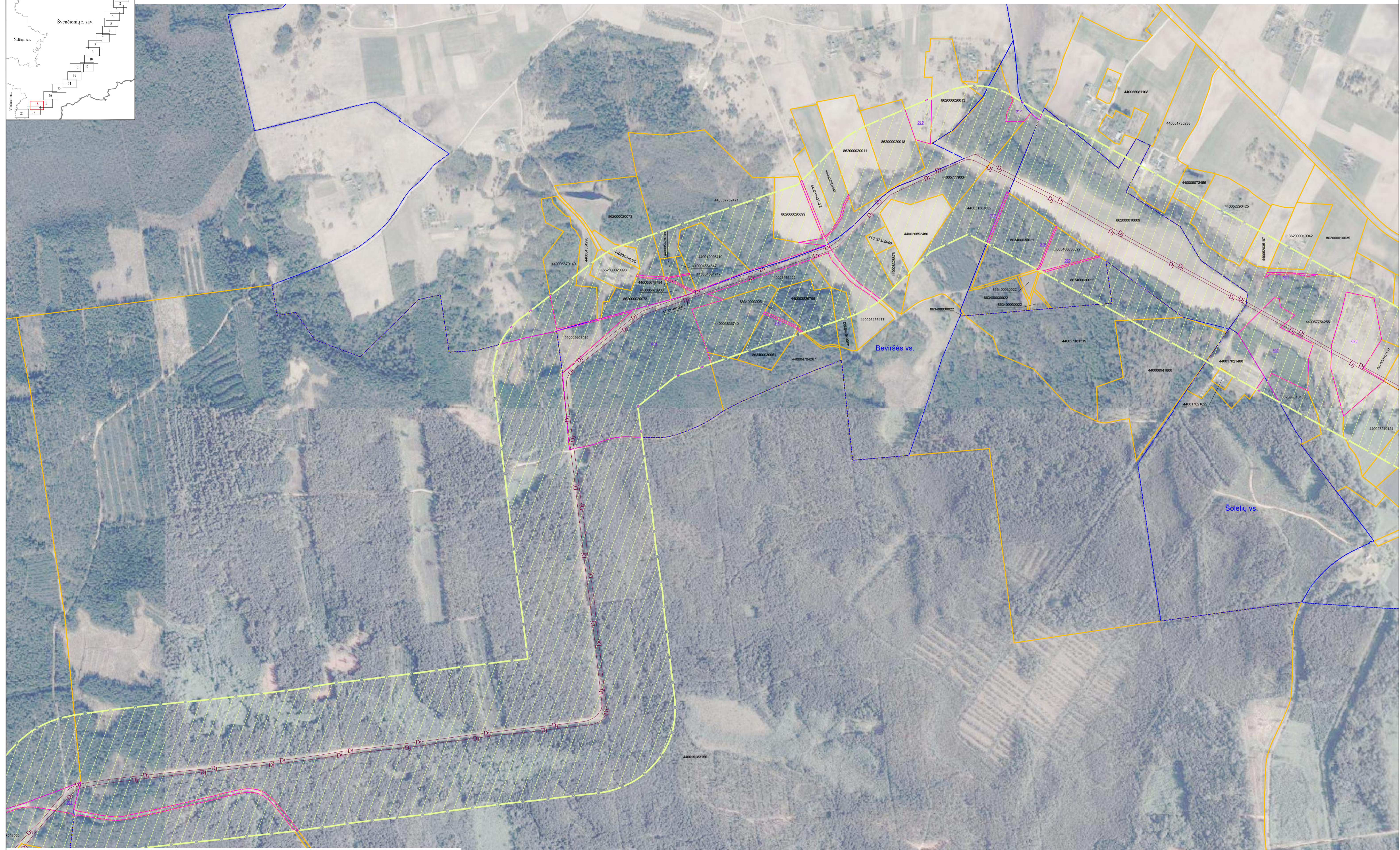
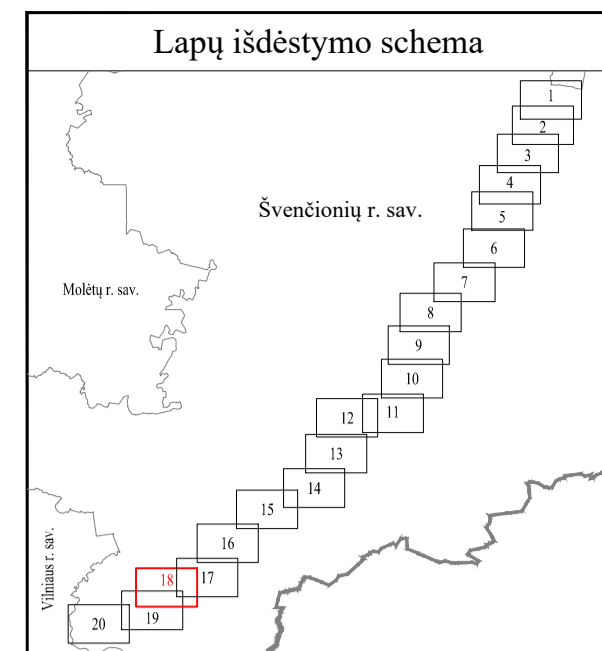
Vadovaujantis LR specialiųjų žemės naudojimo sąlygų įstatymo 33 straipsniu, magistralinių dujotiekių vietovės klasės teritorija - išilgai magistralinio dujotiekio vamzdžio trasos esanti žemės juosta, kurios ribos yra po 200 metrų į abi puses nuo vamzdžio ašies ir 200 metrų atstumu nuo kraštinių jo taškų.
Plane rodomos bendros magistralinių dujotiekių vietovės klasių teritorijų ribos

Planas parengtas 2022-09-07 VĮ Registro centro duomenimis

Planas parengtas ortofotografinio žemėlapiu pagrindu:
GDRLT C Nacionalinė žemės tarnyba prie ŽŪM, 2018
GDRLT C Nacionalinė žemės tarnyba prie ŽŪM, 2020

SUTARTINIAI ŽENKLAI	
	I vietovės klasės magistralinio dujotiekio vamzdynas
	Magistralinių dujotiekių vietovės klasių teritorija
	Gyvenamosios vietovės
	Žemės sklypo riba
	Laisva valstybinė žemė

		VALSTYBĖS ĮMONĖ REGISTRŲ CENTRAS Lvivo g. 25-101, 09320 Vilnius, tel. (8 5) 2688262, el. p. info@registrucentras.lt Duomenys kaupiami ir saugomi Juridinių asmenų registre, kodas 124110246	
Pareigos	Parašas	Vardas ir pavardė	Data
Matininkas		Vilimas Gintalas	2022-10-12
Matininko kvalifikacijos pažymėjimo Nr. 2M-M-958			



PASTABOS

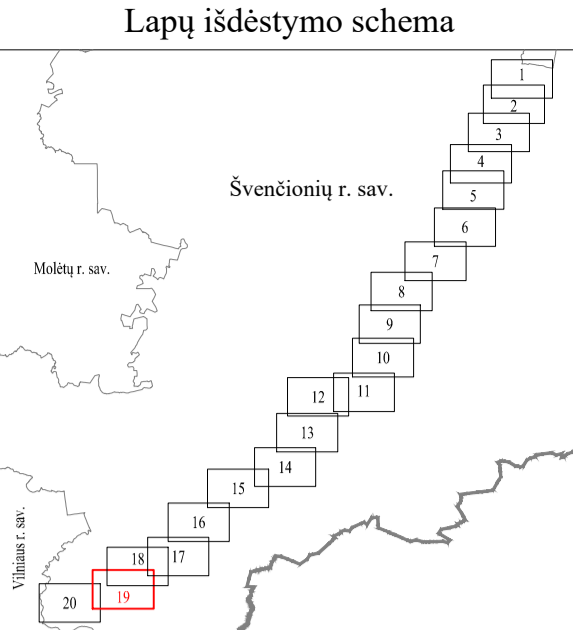
Vadovaujantis LR specialiųjų žemės naudojimo sąlygų įstatymo 33 straipsniu, magistralinių dujotiekių vietovės klasių teritorija - išilgai magistralinio dujotiekio vamzdžio trasos esanti žemės juosta, kurios ribos yra po 200 metrų į abi puses nuo vamzdžio ašies ir 200 metrų atstumu nuo kraštinių jo taškų.
Plane rodomos bendros magistralinių dujotiekių vietovės klasių teritorijų ribos

Planas parengtas 2022-09-07 VĮ Registro centro duomenimis

Planas parengtas ortofotografinio žemėlapiu pagrindu: GDRLT C Nacionalinė žemės tarnyba prie ŽŪM, 2018
GDRLT C Nacionalinė žemės tarnyba prie ŽŪM, 2020

SUTARTINIAI ŽENKLAI	
	I vietovės klasių magistralinio dujotiekio vamzdynas
	Magistralinių dujotiekių vietovės klasių teritorija
	Gyvenamosios vietovės
	Žemės sklypo riba
	Laisva valstybinė žemė

		VALSTYBĖS ĮMONĖ REGISTRŲ CENTRAS Livo g. 25-101, 09320 Vilnius, tel. (8 5) 2688262, el. p. info@registrucentras.lt Duomenys kaupiami ir saugomi Juridinių asmenų registre, kodas 124110246	
Pareigos	Parašas	Vardas ir pavardė	Data
Matininkas		Vilimas Gintalas	2022-10-12
Matininko kvalifikacijos pažymėjimo Nr. 2M-M-958			



PASTABOS

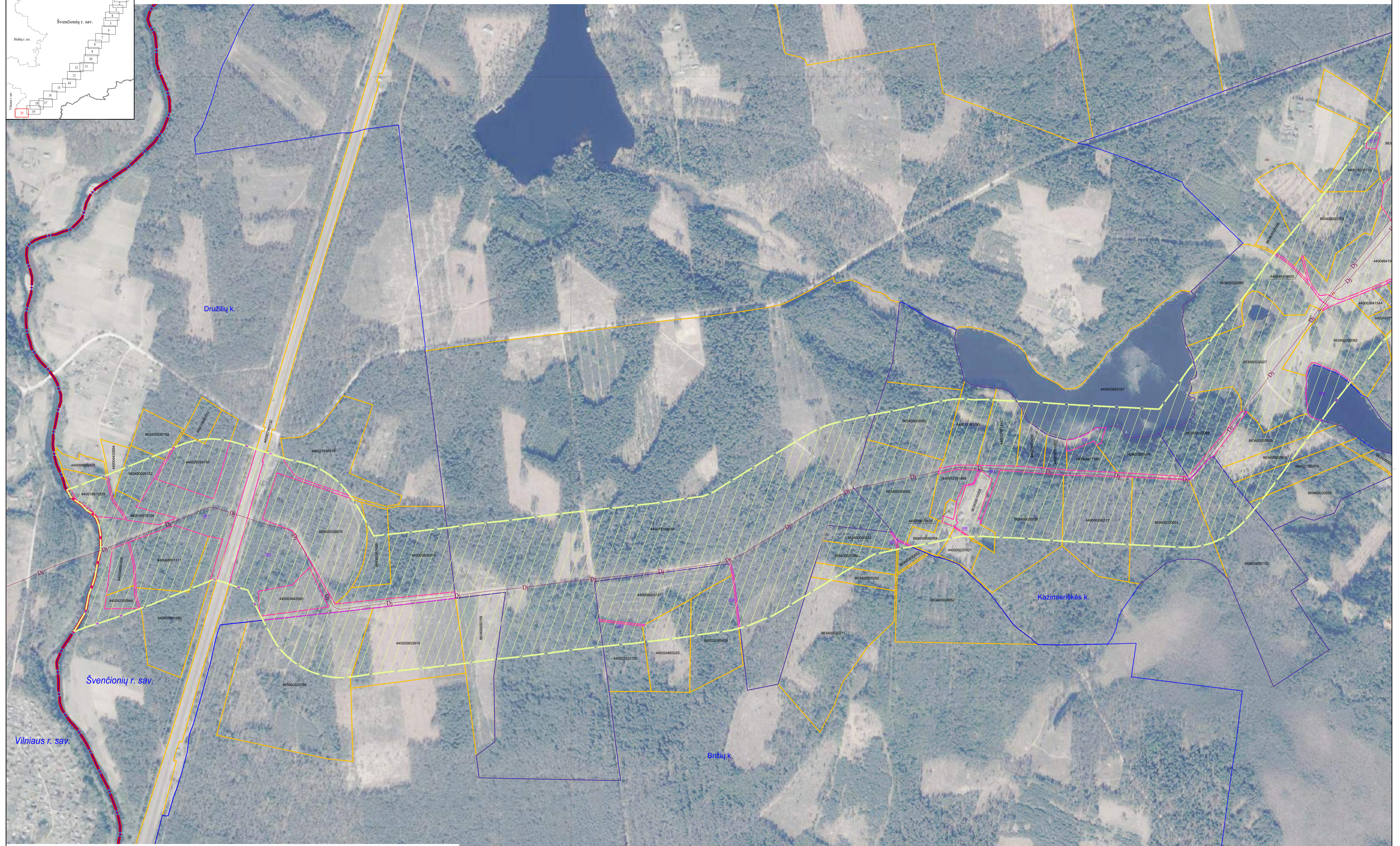
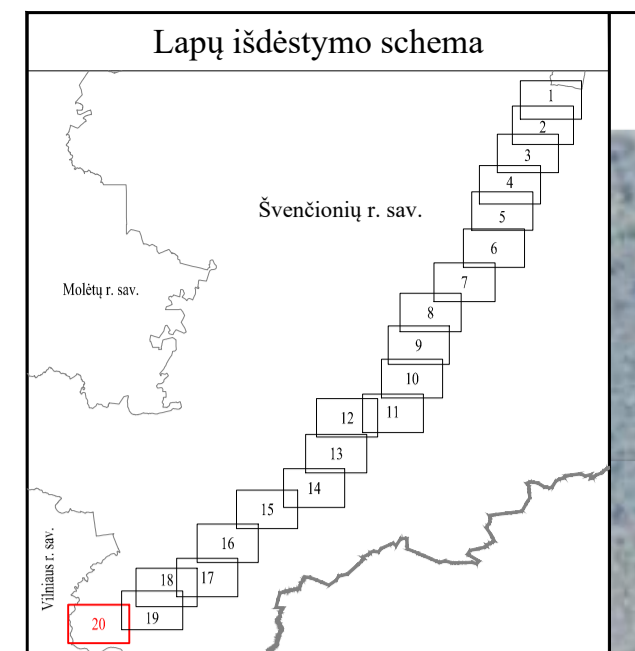
Vadovaujantis LR specialiųjų žemės naudojimo sąlygų įstatymo 33 straipsniu, magistralinių dujotiekių vietovės klasių teritorija - išilgai magistralinio dujotiečio vamzdžio trasos esanti žemės juosta, kurios ribos yra po 200 metrų į abi puses nuo vamzdžio ašies ir 200 metrų atstumu nuo kraštinių jo taškų.
Plane rodomos bendros magistralinių dujotiekių vietovės klasių teritorijų ribos

Planas parengtas 2022-09-07 VĮ Registro centro duomenimis

Planas parengtas ortofotografinio žemėlapiu pagrindu: GDRLT C Nacionalinė žemės tarnyba prie ŽŪM, 2018
GDRLT C Nacionalinė žemės tarnyba prie ŽŪM, 2020

SUTARTINIAI ŽENKLAI	
	I vietovės klasės magistralinio dujotiečio vamzdynas
	Magistralinių dujotiekių vietovės klasių teritorija
	Magistralinių dujotiekių aptvėrimų ribos
	Gyvenamosios vietovės
	Žemės sklypo riba
	Laisva valstybinė žemė

		VALSTYBĖS ĮMONĖ REGISTRŲ CENTRAS Lvivo g. 25-101, 09320 Vilnius, tel. (8 5) 2688262, el. p. info@registrucentras.lt Duomenys kaupiami ir saugomi Juridinių asmenų registre, kodas 124110246	
Pareigos	Parašas	Vardas ir pavardė	Data
Matininkas		Vilimas Gintalas	2022-10-12
Matininko kvalifikacijos pažymėjimo Nr. 2M-M-958			



SUTARTINIAI ŽENKLAI	
	I vietovės klases magistralinio dujotiekio vamzdynas
	Magistralinių dujotiekių vietovės klasių teritorija
	Magistralinių dujotiekių aptverimų ribos
	Savivaldybės teritorijos riba
	Gyvenamosios vietovės
	Žemės sklypo riba
	Laisva valstybinė žemė

PASTABOS

Vadovaujantis LR specialiųjų žemės naudojimo sąlygų įstatymo 33 straipsniu, magistralinių dujotiekių vietovės klases teritorija - išilgai magistralinio dujotiekio vamzdžio trasos esanti žemės juosta, kurios ribos yra po 200 metrų į abi puses nuo vamzdžio ašies ir 200 metrų atstumu nuo kraštinių jo taškų.

Plane rodomos bendros magistralinių dujotiekių vietovės klasių teritorijų ribos

Planas parengtas 2022-09-07 VĮ Registro centro duomenimis

Planas parengtas ortofotografinio žemėlapiu pagrindu: GDRLT C Nacionalinė žemės tarnyba prie ŽŪM, 2018 GDRLT C Nacionalinė žemės tarnyba prie ŽŪM, 2020

		VALSTYBĖS ĮMONĖ REGISTRŲ CENTRAS Livo g. 25-101, 09320 Vilnius, tel. (8 5) 2688262, el. p. info@registrucentras.lt Duomenys kaupiami ir saugomi Juridinių asmenų registre, kodas 124110246	
Pareigos	Parašas	Vardas ir pavardė	Data
Matininkas		Vilimas Gintalas	2022-10-12
Matininko kvalifikacijos pažymėjimo Nr. 2M-M-958			

Priedas 1. Žemės sklypų, patenkančių į magistralinių dujotiekių vietovės klasių teritorijas, sąrašas

Sklypo dalies Nr.	Sklypo kadastro Nr.	Sklypo unikalus Nr.	Adresas
1	8634/0002:0507	4400-4599-9380	Švenčionių r. sav.
2	8650/0005:0018	4400-2229-2717	Švenčionių r. sav.
3	8634/0002:0380	4400-1518-2659	Švenčionių r. sav.
4	8620/7001:0003	4400-5621-2652	Švenčionių r. sav.
5	8664/7001:0003	4400-4589-2668	Švenčionių r. sav.
6	8634/0003:0035	4400-1518-3156	Švenčionių r. sav.
7	8650/7001:0002	4400-4077-3951	Švenčionių r. sav.
8	8650/0006:0033	4400-1813-2350	Švenčionių r. sav.
9	8634/0003:0036	4400-1518-3289	Švenčionių r. sav.
10	8634/0003:0032	4400-2716-3102	Švenčionių r. sav.
11	8684/7001:0002	4400-4418-9326	Švenčionių r. sav.
12	8687/7001:0002	4400-4223-2970	Švenčionių r. sav.
13	8634/0003:0069	4400-0894-1808	Švenčionių r. sav. Algirdėnų k.
14	8634/0003:0031	4400-2716-1319	Švenčionių r. sav. Algirdėnų k.
15	8664/0003:0237	4400-0039-2390	Švenčionių r. sav. Antasarės k.
16	8664/0003:0248	4400-0171-2516	Švenčionių r. sav. Antasarės k.
17	8650/0005:0003	8650-0005-0003	Švenčionių r. sav. Antasarės k.
18	8664/0003:0624	4400-4735-6820	Švenčionių r. sav. Antasarės k.
19	8664/0003:0267	4400-0366-7090	Švenčionių r. sav. Antasarės k.
20	8664/0003:0539	4400-2119-2527	Švenčionių r. sav. Antasarės k.
21	8664/0003:0262	4400-0366-6906	Švenčionių r. sav. Antasarės k.
22	8650/0005:0010	4400-0127-8480	Švenčionių r. sav. Antasarės k.
23	8664/0003:0268	4400-0366-7136	Švenčionių r. sav. Antasarės k.
24	8664/0003:0547	4400-2155-5226	Švenčionių r. sav. Antasarės k.
25	8664/0003:0084	8664-0003-0084	Švenčionių r. sav. Antasarės k.
26	8664/0003:0340	4400-2821-0740	Švenčionių r. sav. Antasarės k.
27	8664/0003:0150	8664-0003-0150	Švenčionių r. sav. Antasarės k.
28	8664/0003:0264	4400-0366-6982	Švenčionių r. sav. Antasarės k.
29	8664/0003:0601	4400-4212-6378	Švenčionių r. sav. Antasarės k.
30	8664/0003:0545	4400-2821-2257	Švenčionių r. sav. Antasarės k.
31	8664/0003:0265	4400-0366-7025	Švenčionių r. sav. Antasarės k.
32	8664/0003:0240	4400-0039-2458	Švenčionių r. sav. Antasarės k.
33	8664/0003:0055	4400-2799-5964	Švenčionių r. sav. Antasarės k.
34	8664/0003:0085	8664-0003-0085	Švenčionių r. sav. Antasarės k.
35	8650/0005:0001	8650-0005-0001	Švenčionių r. sav. Antasarės k.
36	8664/0003:0266	4400-0366-7069	Švenčionių r. sav. Antasarės k.
37	8664/0003:0179	8664-0003-0179	Švenčionių r. sav. Antasarės k.
38	8650/0005:0009	4400-0104-3158	Švenčionių r. sav. Antasarės k.
39	8664/0003:0187	8664-0003-0187	Švenčionių r. sav. Antasarės k.
40	8664/0003:0531	4400-2088-9807	Švenčionių r. sav. Antasarės k.
41	8664/0003:0149	8664-0003-0149	Švenčionių r. sav. Antasarės k.
42	8664/0003:0007	8664-0003-0007	Švenčionių r. sav. Antasarės k. 4
43	8664/0003:0083	8664-0003-0083	Švenčionių r. sav. Antasarės k. 5
44	8664/0003:0249	4400-0171-2520	Švenčionių r. sav. Antasarės k. 6

Sklypo dalies Nr.	Sklypo kadastro Nr.	Sklypo unikalus Nr.	Adresas
45	8610/0003:0193	8610-0003-0193	Švenčionių r. sav. Ažuraisčio vs.
46	8684/0001:0097	8684-0001-0097	Švenčionių r. sav. Bajorų k.
47	8684/0001:0191	4400-0039-2514	Švenčionių r. sav. Bajorų k.
48	8684/0001:0127	8684-0001-0127	Švenčionių r. sav. Bajorų k.
49	8684/0001:0371	4400-1117-6638	Švenčionių r. sav. Bajorų k.
50	8684/0001:0429	4400-4363-8695	Švenčionių r. sav. Bajorų k.
51	8684/0001:0091	8684-0001-0091	Švenčionių r. sav. Bajorų k.
52	8684/0001:0427	4400-4361-5892	Švenčionių r. sav. Bajorų k.
53	8684/0001:0160	4400-0035-7226	Švenčionių r. sav. Bajorų k.
54	8684/0001:0109	8684-0001-0109	Švenčionių r. sav. Bajorų k.
55	8684/0001:0274	4400-0157-2983	Švenčionių r. sav. Bajorų k.
56	8684/0001:0095	8684-0001-0095	Švenčionių r. sav. Bajorų k.
57	8684/0001:0186	4400-0039-2347	Švenčionių r. sav. Bajorų k.
58	8684/0001:0151	4400-0030-1048	Švenčionių r. sav. Bajorų k.
59	8684/0001:0102	8684-0001-0102	Švenčionių r. sav. Bajorų k.
60	8684/0001:0092	8684-0001-0092	Švenčionių r. sav. Bajorų k.
61	8684/0001:0158	4400-0035-7159	Švenčionių r. sav. Bajorų k.
62	8684/0001:0119	8684-0001-0119	Švenčionių r. sav. Bajorų k.
63	8684/0001:0143	8684-0001-0143	Švenčionių r. sav. Bajorų k.
64	8684/0001:0134	8684-0001-0134	Švenčionių r. sav. Bajorų k.
65	8684/0001:0277	4400-0157-3680	Švenčionių r. sav. Bajorų k.
66	8684/0001:0435	4400-4544-1987	Švenčionių r. sav. Bajorų k.
67	8684/0001:0388	4400-2161-9758	Švenčionių r. sav. Bajorų k.
68	8684/0001:0362	4400-0963-9030	Švenčionių r. sav. Bajorų k.
69	8684/0001:0431	4400-4364-6520	Švenčionių r. sav. Bajorų k.
70	8684/0001:0443	4400-5369-7537	Švenčionių r. sav. Bajorų k.
71	8684/0001:0436	4400-4544-1232	Švenčionių r. sav. Bajorų k.
72	8684/0001:0128	8684-0001-0128	Švenčionių r. sav. Bajorų k.
73	8684/0001:0372	4400-1117-6773	Švenčionių r. sav. Bajorų k.
74	8684/0001:0104	8684-0001-0104	Švenčionių r. sav. Bajorų k.
75	8684/0001:0188	4400-0039-2370	Švenčionių r. sav. Bajorų k.
76	8684/0001:0451	4400-5442-1160	Švenčionių r. sav. Bajorų k. Bajorų g. 39
77	8650/0005:0024	4400-5475-7185	Švenčionių r. sav. Balevičių vs.
78	8650/0006:0001	8650-0006-0001	Švenčionių r. sav. Balevičių vs.
79	8650/0006:0052	4400-5475-6955	Švenčionių r. sav. Balevičių vs.
80	8650/0006:0035	4400-2058-8078	Švenčionių r. sav. Balevičių vs.
81	8650/0006:0059	4400-5478-5714	Švenčionių r. sav. Balevičių vs.
82	8650/0006:0060	4400-5478-5590	Švenčionių r. sav. Balevičių vs.
83	8620/0001:0201	4400-0455-1900	Švenčionių r. sav. Bėčių k.
84	8620/0001:0097	8620-0001-0097	Švenčionių r. sav. Bėčių k.
85	8620/0001:0190	4400-0440-3518	Švenčionių r. sav. Bėčių k.
86	8620/0001:0563	4400-5867-1788	Švenčionių r. sav. Bėčių k.
87	8620/0001:0070	4400-2817-6761	Švenčionių r. sav. Bėčių k.
88	8620/0001:0297	4400-1062-9322	Švenčionių r. sav. Bėčių k.
89	8620/0001:0188	4400-0440-3472	Švenčionių r. sav. Bėčių k.
90	8620/0001:0184	4400-0435-6640	Švenčionių r. sav. Bėčių k.

Sklypo dalies Nr.	Sklypo kadastro Nr.	Sklypo unikalus Nr.	Adresas
91	8620/0001:0181	4400-0435-6294	Švenčionių r. sav. Bėčių k.
92	8620/0001:0132	8620-0001-0132	Švenčionių r. sav. Bėčių k.
93	8620/0001:0142	8620-0001-0142	Švenčionių r. sav. Bėčių k.
94	8620/0001:0186	4400-0435-6830	Švenčionių r. sav. Bėčių k.
95	8620/0001:0172	4400-0431-8670	Švenčionių r. sav. Bėčių k.
96	8610/0003:0335	4400-1162-3644	Švenčionių r. sav. Beržynės k.
97	8610/0003:0668	4400-4170-3282	Švenčionių r. sav. Beržynės k.
98	8634/0003:0051	8634-0003-0051	Švenčionių r. sav. Beviršės vs.
99	8620/0002:0247	4400-2832-9008	Švenčionių r. sav. Beviršės vs.
100	8634/0003:0010	4400-0383-6740	Švenčionių r. sav. Beviršės vs.
101	8634/0003:0016	4400-0560-3414	Švenčionių r. sav. Beviršės vs.
102	8634/0003:0027	4400-2679-8332	Švenčionių r. sav. Beviršės vs.
103	8634/0003:0011	4400-0383-6795	Švenčionių r. sav. Beviršės vs.
104	8620/0002:0439	4400-5777-9034	Švenčionių r. sav. Beviršės vs.
105	8634/0003:0014	4400-0470-4267	Švenčionių r. sav. Beviršės vs.
106	8620/0002:0348	4400-2085-2480	Švenčionių r. sav. Beviršės vs.
107	8634/0003:0019	4400-2645-6477	Švenčionių r. sav. Beviršės vs.
108	8620/0002:0409	4400-5138-7632	Švenčionių r. sav. Beviršės vs.
109	8620/0002:0080	4400-2832-8876	Švenčionių r. sav. Beviršės vs. 3
110	8610/0004:0209	4400-1252-9550	Švenčionių r. sav. Bogutiškės k.
111	8610/0004:0001	8610-0004-0001	Švenčionių r. sav. Bogutiškės k.
112	8610/0004:0157	4400-0613-6689	Švenčionių r. sav. Bogutiškės k.
113	8610/0004:0336	4400-5624-6554	Švenčionių r. sav. Bogutiškės k.
114	8610/0004:0203	4400-1215-5945	Švenčionių r. sav. Bogutiškės k.
115	8610/0004:0338	4400-5624-6970	Švenčionių r. sav. Bogutiškės k.
116	8610/0004:0004	8610-0003-0040	Švenčionių r. sav. Bogutiškės k.
117	8610/0004:0173	4400-0796-7544	Švenčionių r. sav. Bogutiškės k.
118	8610/0004:0252	4400-2058-5175	Švenčionių r. sav. Bogutiškės k.
119	8610/0004:0235	4400-1660-8654	Švenčionių r. sav. Bogutiškės k.
120	8610/0004:0232	4400-1658-6968	Švenčionių r. sav. Bogutiškės k.
121	8610/0004:0156	4400-0613-6578	Švenčionių r. sav. Bogutiškės k.
122	8610/0004:0272	4400-2205-8368	Švenčionių r. sav. Bogutiškės k.
123	8610/0004:0222	4400-1545-9359	Švenčionių r. sav. Bogutiškės k.
124	8610/0004:0239	4400-1740-5633	Švenčionių r. sav. Bogutiškės k.
125	8610/0004:0005	8610-0003-0041	Švenčionių r. sav. Bogutiškės k.
126	8610/0004:0206	4400-1215-6200	Švenčionių r. sav. Bogutiškės k.
127	8634/0002:0156	8634-0002-0156	Švenčionių r. sav. Brižių k.
128	8634/0002:0280	8634-0002-0280	Švenčionių r. sav. Brižių k.
129	8634/0002:0251	4400-0560-3914	Švenčionių r. sav. Brižių k.
130	8634/0002:0250	4400-0560-3747	Švenčionių r. sav. Brižių k.
131	8634/0002:0292	8634-0002-0292	Švenčionių r. sav. Brižių k.
132	8634/0002:0158	8634-0002-0158	Švenčionių r. sav. Brižių k.
133	8634/0002:0271	8634-0002-0271	Švenčionių r. sav. Brižių k.
134	8634/0002:0052	8634-0002-0052	Švenčionių r. sav. Brižių k.
135	8634/0002:0463	4400-2676-9419	Švenčionių r. sav. Brižių k.
136	8634/0002:0040	4400-2486-5025	Švenčionių r. sav. Brižių k.

Sklypo dalies Nr.	Sklypo kadastro Nr.	Sklypo unikalus Nr.	Adresas
137	8634/0002:0479	4400-2753-7750	Švenčionių r. sav. Brižių k.
138	8684/0001:0330	4400-0390-4263	Švenčionių r. sav. Daukšių k.
139	8684/0002:0568	4400-4222-2395	Švenčionių r. sav. Daukšių k.
140	8684/0002:0429	8684-0001-0118	Švenčionių r. sav. Daukšių k.
141	8684/0001:0434	4400-4373-6930	Švenčionių r. sav. Daukšių k.
142	8684/0002:0554	4400-2090-1531	Švenčionių r. sav. Daukšių k.
143	8684/0002:0284	8684-0002-0284	Švenčionių r. sav. Daukšių k.
144	8684/0002:0445	4400-0064-1143	Švenčionių r. sav. Daukšių k.
145	8684/0002:0191	8684-0002-0191	Švenčionių r. sav. Daukšių k.
146	8684/0002:0002	8684-0002-0002	Švenčionių r. sav. Daukšių k.
147	8684/0001:0062	8684-0001-0062	Švenčionių r. sav. Daukšių k.
148	8684/0002:0278	8684-0002-0278	Švenčionių r. sav. Daukšių k.
149	8684/0002:0518	4400-0929-4119	Švenčionių r. sav. Daukšių k.
150	8684/0001:0442	4400-5284-9657	Švenčionių r. sav. Daukšių k.
151	8684/0001:0071	8684-0001-0071	Švenčionių r. sav. Daukšių k.
152	8684/0001:0389	4400-2231-6928	Švenčionių r. sav. Daukšių k.
153	8684/0001:0328	4400-0330-1811	Švenčionių r. sav. Daukšių k.
154	8684/0002:0537	4400-1523-9364	Švenčionių r. sav. Daukšių k.
155	8684/0001:0417	4400-4373-6926	Švenčionių r. sav. Daukšių k.
156	8684/0001:0115	8684-0001-0115	Švenčionių r. sav. Daukšių k.
157	8684/0001:0065	8684-0001-0065	Švenčionių r. sav. Daukšių k.
158	8684/0002:0195	8684-0002-0195	Švenčionių r. sav. Daukšių k.
159	8684/0002:0297	8684-0002-0297	Švenčionių r. sav. Daukšių k.
160	8684/0002:0212	8684-0002-0212	Švenčionių r. sav. Daukšių k.
161	8684/0002:0214	8684-0002-0214	Švenčionių r. sav. Daukšių k.
162	8684/0002:0446	4400-0064-1354	Švenčionių r. sav. Daukšių k.
163	8684/0002:0192	8684-0002-0192	Švenčionių r. sav. Daukšių k.
164	8684/0002:0240	8684-0002-0240	Švenčionių r. sav. Daukšių k.
165	8684/0001:0068	8684-0001-0068	Švenčionių r. sav. Daukšių k.
166	8684/0002:0202	8684-0002-0202	Švenčionių r. sav. Daukšių k.
167	8684/0001:0117	8684-0001-0117	Švenčionių r. sav. Daukšių k.
168	8684/0002:0512	4400-0750-9946	Švenčionių r. sav. Daukšių k.
169	8684/0002:0246	8684-0002-0246	Švenčionių r. sav. Daukšių k.
170	8684/0002:0261	8684-0002-0261	Švenčionių r. sav. Daukšių k.
171	8684/0001:0072	8684-0001-0072	Švenčionių r. sav. Daukšių k.
172	8634/0002:0153	8634-0002-0153	Švenčionių r. sav. Družilių k.
173	8634/0002:0308	4400-0535-7486	Švenčionių r. sav. Družilių k.
174	8634/0002:0424	4400-1997-5729	Švenčionių r. sav. Družilių k.
175	8634/0002:0152	8634-0002-0152	Švenčionių r. sav. Družilių k.
176	8634/0002:0196	4400-0383-6919	Švenčionių r. sav. Družilių k.
177	8634/0002:0464	4400-2676-9795	Švenčionių r. sav. Družilių k.
178	8634/0002:0415	4400-1848-2572	Švenčionių r. sav. Družilių k.
179	8634/0002:0223	4400-0443-3694	Švenčionių r. sav. Družilių k.
180	8634/0002:0483	4400-2755-1080	Švenčionių r. sav. Družilių k.
181	8634/0002:0425	4400-1997-5829	Švenčionių r. sav. Družilių k.
182	8634/0002:0332	4400-0899-1400	Švenčionių r. sav. Družilių k.

Sklypo dalies Nr.	Sklypo kadastro Nr.	Sklypo unikalus Nr.	Adresas
183	8634/0002:0498	4400-4230-0949	Švenčionių r. sav. Družilių k.
184	8634/0002:0480	4400-2754-6916	Švenčionių r. sav. Družilių k.
185	8634/0002:0204	4400-0384-2560	Švenčionių r. sav. Družilių k.
186	8634/0002:0331	4400-0899-1311	Švenčionių r. sav. Družilių k.
187	8634/0002:0310	4400-0662-0420	Švenčionių r. sav. Družilių k. Upės g. 11
188	8634/8001:0001	4400-0794-0152	Švenčionių r. sav. Družilių k. Žeimenos g. 21
189	8634/0002:0076	8634-0002-0076	Švenčionių r. sav. Družilių k. Žeimenos g. 4
190	8664/0003:0626	4400-4832-1028	Švenčionių r. sav. Dvarčiškių k.
191	8664/0003:0155	8664-0003-0155	Švenčionių r. sav. Dvarčiškių k.
192	8664/0003:0614	4400-4434-8901	Švenčionių r. sav. Dvarčiškių k.
193	8664/0003:0153	8664-0003-0153	Švenčionių r. sav. Dvarčiškių k.
194	8664/0003:0154	8664-0003-0154	Švenčionių r. sav. Dvarčiškių k.
195	8664/0003:0594	4400-4071-5668	Švenčionių r. sav. Dvarčiškių k.
196	8664/0003:0628	4400-4832-2090	Švenčionių r. sav. Dvarčiškių k.
197	8654/0003:0001	8654-0003-0001	Švenčionių r. sav. Eitūniškės k.
198	8620/0001:0115	8620-0001-0115	Švenčionių r. sav. Eitūniškės k.
199	8620/0001:0559	4400-5777-2431	Švenčionių r. sav. Eitūniškės k.
200	8634/0003:0021	8634-0003-0021	Švenčionių r. sav. Felicijanavo vs.
201	8620/0001:0009	8620-0001-0009	Švenčionių r. sav. Felicijanavo vs.
202	8634/0003:0022	8634-0003-0022	Švenčionių r. sav. Felicijanavo vs.
203	8650/0006:0037	4400-2349-3121	Švenčionių r. sav. Gužių k.
204	8664/0003:0517	4400-1969-2610	Švenčionių r. sav. Juodkiškės k.
205	8664/0003:0126	8664-0003-0126	Švenčionių r. sav. Juodkiškės k.
206	8664/0003:0613	4400-4434-8512	Švenčionių r. sav. Juodkiškės k.
207	8664/0003:0157	8664-0003-0157	Švenčionių r. sav. Juodkiškės k.
208	8664/0003:0574	4400-2838-9038	Švenčionių r. sav. Juodkiškės k.
209	8664/0003:0124	8664-0003-0124	Švenčionių r. sav. Juodkiškės k.
210	8664/0003:0148	8664-0003-0148	Švenčionių r. sav. Juodkiškės k.
211	8664/0003:0162	8664-0003-0162	Švenčionių r. sav. Juodkiškės k.
212	8650/0006:0051	4400-5438-6619	Švenčionių r. sav. Kalviškės k.
213	8650/0006:0049	4400-5438-6695	Švenčionių r. sav. Kalviškės k.
214	8650/0006:0062	4400-5612-0922	Švenčionių r. sav. Kalviškės k.
215	8650/0006:0022	4400-0587-7334	Švenčionių r. sav. Kalviškės k.
216	8650/0006:0063	4400-5612-0566	Švenčionių r. sav. Kalviškės k.
217	8650/0006:0007	8650-0006-0007	Švenčionių r. sav. Kalviškės k.
218	8650/0006:0056	4400-5475-6522	Švenčionių r. sav. Kalviškės k.
219	8650/0006:0021	4400-0587-7278	Švenčionių r. sav. Kalviškės k.
220	8650/0006:0014	4400-0467-7192	Švenčionių r. sav. Kalviškės k.
221	8650/0006:0024	4400-0911-2236	Švenčionių r. sav. Kalviškės k.
222	8650/0006:0020	4400-0587-6848	Švenčionių r. sav. Kalviškės k.
223	8650/0006:0019	4400-0587-6691	Švenčionių r. sav. Kalviškės k.
224	8650/0006:0046	4400-5430-5683	Švenčionių r. sav. Kalviškės k.
225	8634/0002:0192	4400-0362-5167	Švenčionių r. sav. Karalimavo vs.
226	8620/0002:0229	4400-1209-6410	Švenčionių r. sav. Karkažiškės k.
227	8620/0002:0125	4400-0455-4369	Švenčionių r. sav. Karkažiškės k.
228	8620/0002:0099	8620-0002-0099	Švenčionių r. sav. Karkažiškės k.

Sklypo dalies Nr.	Sklypo kadastro Nr.	Sklypo unikalus Nr.	Adresas
229	8620/0002:0073	8620-0002-0073	Švenčionių r. sav. Karkažiškės k.
230	8620/0002:0013	8620-0002-0013	Švenčionių r. sav. Karkažiškės k.
231	8620/0002:0437	4400-5775-2471	Švenčionių r. sav. Karkažiškės k.
232	8620/0002:0127	4400-0455-4647	Švenčionių r. sav. Karkažiškės k.
233	8620/0002:0124	4400-0455-4290	Švenčionių r. sav. Karkažiškės k.
234	8620/0002:0158	4400-0567-9149	Švenčionių r. sav. Karkažiškės k.
235	8620/0002:0128	4400-0455-4747	Švenčionių r. sav. Karkažiškės k.
236	8620/0002:0018	8620-0002-0018	Švenčionių r. sav. Karkažiškės k.
237	8620/0002:0156	4400-0567-8784	Švenčionių r. sav. Karkažiškės k.
238	8620/0002:0126	4400-0455-4547	Švenčionių r. sav. Karkažiškės k.
239	8620/0002:0157	4400-0567-8908	Švenčionių r. sav. Karkažiškės k.
240	8620/0002:0122	4400-0455-3971	Švenčionių r. sav. Karkažiškės k.
241	8620/0002:0339	4400-1943-1822	Švenčionių r. sav. Karkažiškės k.
242	8620/0002:0011	8620-0002-0011	Švenčionių r. sav. Karkažiškės k.
243	8620/0002:0155	4400-0567-8708	Švenčionių r. sav. Karkažiškės k.
244	8620/0002:0098	8620-0002-0098	Švenčionių r. sav. Karkažiškės k. Mokyklos g. 80
245	8650/0001:0170	4400-0989-8502	Švenčionių r. sav. Karklinės vs.
246	8650/0001:0171	4400-0989-8646	Švenčionių r. sav. Karklinės vs.
247	8650/0001:0058	8650-0001-0058	Švenčionių r. sav. Karklinės vs.
248	8650/0001:0172	4400-0989-8796	Švenčionių r. sav. Karklinės vs.
249	8650/0001:0178	4400-1071-2073	Švenčionių r. sav. Karklinės vs.
250	8650/0001:0008	8650-0001-0008	Švenčionių r. sav. Karklinės vs.
251	8650/0001:0060	8650-0001-0060	Švenčionių r. sav. Karklinės vs.
252	8650/0001:0230	4400-2274-4018	Švenčionių r. sav. Karklinės vs.
253	8650/0001:0173	4400-0989-9021	Švenčionių r. sav. Karklinės vs.
254	8650/0001:0006	8650-0001-0006	Švenčionių r. sav. Karklinės vs.
255	8650/0001:0013	8650-0001-0013	Švenčionių r. sav. Karklinės vs.
256	8650/0001:0021	8650-0001-0021	Švenčionių r. sav. Karklinės vs.
257	8650/0001:0180	4400-1071-3616	Švenčionių r. sav. Karklinės vs.
258	8650/0008:0105	8650-0008-0105	Švenčionių r. sav. Katelninkų k.
259	8650/0008:0312	4400-0934-6792	Švenčionių r. sav. Katelninkų k.
260	8650/0008:0106	8650-0008-0106	Švenčionių r. sav. Katelninkų k.
261	8650/0008:0304	4400-0915-7451	Švenčionių r. sav. Katelninkų k.
262	8650/0008:0086	8650-0008-0086	Švenčionių r. sav. Katelninkų k.
263	8650/0008:0081	8650-0008-0081	Švenčionių r. sav. Katelninkų k.
264	8650/0008:0423	4400-2139-6594	Švenčionių r. sav. Katelninkų k.
265	8650/0008:0089	8650-0008-0089	Švenčionių r. sav. Katelninkų k.
266	8650/0008:0107	8650-0008-0107	Švenčionių r. sav. Katelninkų k.
267	8650/0008:0084	8650-0008-0084	Švenčionių r. sav. Katelninkų k.
268	8650/0008:0468	4400-4689-2802	Švenčionių r. sav. Katelninkų k.
269	8650/0008:0159	8650-0008-0159	Švenčionių r. sav. Katelninkų k.
270	8650/0008:0078	8650-0008-0078	Švenčionių r. sav. Katelninkų k.
271	8650/0008:0080	8650-0008-0080	Švenčionių r. sav. Katelninkų k.
272	8634/0002:0365	4400-1216-1485	Švenčionių r. sav. Kazimieriškės k.
273	8634/0002:0090	8634-0002-0090	Švenčionių r. sav. Kazimieriškės k.
274	8634/0002:0210	4400-0447-7180	Švenčionių r. sav. Kazimieriškės k.

Sklypo dalies Nr.	Sklypo kadastro Nr.	Sklypo unikalus Nr.	Adresas
275	8634/0002:0364	4400-1216-1310	Švenčionių r. sav. Kazimieriškės k.
276	8634/0002:0242	4400-0628-6311	Švenčionių r. sav. Kazimieriškės k.
277	8634/0002:0047	8634-0002-0047	Švenčionių r. sav. Kazimieriškės k.
278	8634/0002:0343	4400-0917-4230	Švenčionių r. sav. Kazimieriškės k.
279	8634/0002:0102	8634-0002-0102	Švenčionių r. sav. Kazimieriškės k.
280	8634/0002:0389	4400-1631-1661	Švenčionių r. sav. Kazimieriškės k.
281	8634/0002:0051	8634-0002-0051	Švenčionių r. sav. Kazimieriškės k.
282	8634/0002:0038	8634-0002-0038	Švenčionių r. sav. Kazimieriškės k.
283	8634/0002:0093	8634-0002-0093	Švenčionių r. sav. Kazimieriškės k.
284	8634/0002:0366	4400-1216-1585	Švenčionių r. sav. Kazimieriškės k.
285	8634/0002:0089	8634-0002-0089	Švenčionių r. sav. Kazimieriškės k. 1
286	8634/0002:0496	4400-3907-9435	Švenčionių r. sav. Kazimieriškės k. 2
287	8634/0002:0446	8634-0001-0056	Švenčionių r. sav. Kazimieriškės k. 3
288	8634/0002:0349	4400-0923-7921	Švenčionių r. sav. Kazimieriškės k. 4
289	8664/0001:0445	4400-2227-6135	Švenčionių r. sav. Kisieliškės k.
290	8664/0003:0434	4400-1077-1176	Švenčionių r. sav. Kisieliškės k.
291	8664/0003:0555	4400-2238-8110	Švenčionių r. sav. Kisieliškės k.
292	8664/0003:0559	4400-2254-6654	Švenčionių r. sav. Kisieliškės k.
293	8664/0003:0228	8664-0003-0228	Švenčionių r. sav. Kisieliškės k.
294	8664/0003:0152	8664-0003-0152	Švenčionių r. sav. Kisieliškės k.
295	8664/0003:0170	8664-0003-0170	Švenčionių r. sav. Kisieliškės k.
296	8664/0003:0231	8664-0003-0231	Švenčionių r. sav. Kisieliškės k.
297	8664/0003:0625	4400-4831-9142	Švenčionių r. sav. Kisieliškės k.
298	8664/0003:0127	8664-0003-0127	Švenčionių r. sav. Kisieliškės k.
299	8664/0003:0627	4400-4832-1082	Švenčionių r. sav. Kisieliškės k.
300	8664/0003:0560	4400-2254-6908	Švenčionių r. sav. Kisieliškės k.
301	8664/0003:0477	4400-1495-7458	Švenčionių r. sav. Kisieliškės k.
302	8664/0001:0056	8664-0001-0056	Švenčionių r. sav. Kisieliškės k. 1
303	8664/0001:0057	8664-0001-0057	Švenčionių r. sav. Kisieliškės k. 2
304	8620/0001:0059	8620-0001-0059	Švenčionių r. sav. Kločiūnų k.
305	8620/0001:0487	4400-4151-5606	Švenčionių r. sav. Kločiūnų k.
306	8620/0001:0112	8620-0001-0112	Švenčionių r. sav. Kločiūnų k.
307	8620/0001:0371	4400-1524-0712	Švenčionių r. sav. Kločiūnų k.
308	8620/0001:0517	4400-5202-8870	Švenčionių r. sav. Kločiūnų k.
309	8620/0001:0225	4400-0547-3552	Švenčionių r. sav. Kločiūnų k.
310	8620/0001:0035	8620-0001-0035	Švenčionių r. sav. Kločiūnų k.
311	8620/0001:0046	8620-0001-0046	Švenčionių r. sav. Kločiūnų k.
312	8620/0001:0239	4400-0557-3104	Švenčionių r. sav. Kločiūnų k.
313	8620/0001:0040	4400-2724-0124	Švenčionių r. sav. Kločiūnų k.
314	8620/0001:0372	4400-1524-0841	Švenčionių r. sav. Kločiūnų k.
315	8620/0001:0515	4400-5203-5197	Švenčionių r. sav. Kločiūnų k.
316	8620/0001:0095	8620-0001-0095	Švenčionių r. sav. Kločiūnų k.
317	8620/0001:0137	8620-0001-0137	Švenčionių r. sav. Kločiūnų k.
318	8620/0001:0183	4400-0435-6548	Švenčionių r. sav. Kločiūnų k.
319	8620/0001:0516	4400-5202-8516	Švenčionių r. sav. Kločiūnų k.
320	8620/0001:0462	4400-2154-4465	Švenčionių r. sav. Kločiūnų k.

Sklypo dalies Nr.	Sklypo kadastro Nr.	Sklypo unikalus Nr.	Adresas
321	8620/0001:0247	4400-0599-8385	Švenčionių r. sav. Kločiūnų k.
322	8620/0001:0560	4400-5775-4255	Švenčionių r. sav. Kločiūnų k.
323	8620/0001:0532	4400-5403-8889	Švenčionių r. sav. Kločiūnų k.
324	8620/0001:0249	4400-0600-0799	Švenčionių r. sav. Kločiūnų k.
325	8620/0001:0558	4400-5777-6020	Švenčionių r. sav. Kločiūnų k.
326	8620/0001:0182	4400-0435-6461	Švenčionių r. sav. Kločiūnų k.
327	8620/0001:0546	4400-5483-1682	Švenčionių r. sav. Kločiūnų k.
328	8620/0001:0024	8620-0001-0024	Švenčionių r. sav. Kločiūnų k.
329	8620/0001:0428	4400-1862-7271	Švenčionių r. sav. Kločiūnų k.
330	8620/0001:0108	8620-0001-0108	Švenčionių r. sav. Kločiūnų k.
331	8620/0001:0429	4400-1862-7439	Švenčionių r. sav. Kločiūnų k.
332	8620/0001:0035	8620-0001-0035	Švenčionių r. sav. Kločiūnų k.
333	8620/0001:0550	4400-5508-1108	Švenčionių r. sav. Kločiūnų k. Magūnų g. 13
334	8620/0001:0514	4400-5173-5238	Švenčionių r. sav. Kločiūnų k. Magūnų g. 15
335	8620/0001:0291	4400-0907-3456	Švenčionių r. sav. Kločiūnų k. Magūnų g. 17
336	8620/0001:0527	4400-5229-0425	Švenčionių r. sav. Kločiūnų k. Magūnų g. 19
337	8620/0001:0042	8620-0001-0042	Švenčionių r. sav. Kločiūnų k. Magūnų g. 21
338	8620/0001:0296	4400-1027-5999	Švenčionių r. sav. Kločiūnų k. Magūnų g. 25
339	8620/0001:0285	4400-0798-4390	Švenčionių r. sav. Kločiūnų k. Magūnų g. 35
340	8620/0001:0094	8620-0001-0094	Švenčionių r. sav. Kločiūnų k. Magūnų g. 40
341	8620/0001:0370	4400-1524-0641	Švenčionių r. sav. Kločiūnų k. Magūnų g. 41
342	8620/0001:0240	4400-0557-3137	Švenčionių r. sav. Kločiūnų k. Magūnų g. 48
343	8687/0001:0176	8687-0001-0176	Švenčionių r. sav. Kūčių k.
344	8687/0001:0169	8687-0001-0169	Švenčionių r. sav. Kūčių k.
345	8684/0002:0394	8684-0002-0394	Švenčionių r. sav. Kūčių k.
346	8687/0001:0179	8687-0001-0179	Švenčionių r. sav. Kūčių k.
347	8684/0002:0405	8684-0002-0405	Švenčionių r. sav. Kūčių k.
348	8687/0001:0005	8687-0001-0005	Švenčionių r. sav. Kūčių k.
349	8687/0001:0190	8687-0001-0190	Švenčionių r. sav. Kūčių k.
350	8684/0002:0395	8684-0002-0395	Švenčionių r. sav. Kūčių k.
351	8684/0002:0388	8684-0002-0388	Švenčionių r. sav. Kūčių k.
352	8687/0001:0163	8687-0001-0163	Švenčionių r. sav. Kūčių k.
353	8687/0001:0178	8687-0001-0178	Švenčionių r. sav. Kūčių k.
354	8687/0001:0579	4400-2878-3406	Švenčionių r. sav. Kūčių k.
355	8687/0001:0181	8687-0001-0181	Švenčionių r. sav. Kūčių k.
356	8687/0001:0170	8687-0001-0170	Švenčionių r. sav. Kūčių k.
357	8687/0001:0193	8687-0001-0193	Švenčionių r. sav. Kūčių k.
358	8687/0001:0013	8687-0001-0013	Švenčionių r. sav. Kūčių k.
359	8684/0002:0406	8684-0002-0406	Švenčionių r. sav. Kūčių k.
360	8687/0001:0174	8687-0001-0174	Švenčionių r. sav. Kūčių k.
361	8687/0001:0164	8687-0001-0164	Švenčionių r. sav. Kūčių k.
362	8687/0001:0173	8687-0001-0173	Švenčionių r. sav. Kūčių k.
363	8687/0001:0189	8687-0001-0189	Švenčionių r. sav. Kūčių k.
364	8687/0001:0043	4400-2517-5404	Švenčionių r. sav. Kūčių k.
365	8687/0001:0194	8687-0001-0194	Švenčionių r. sav. Kūčių k.
366	8684/0002:0400	8684-0002-0400	Švenčionių r. sav. Kūčių k.

Sklypo dalies Nr.	Sklypo kadastro Nr.	Sklypo unikalus Nr.	Adresas
367	8684/0002:0382	8684-0002-0382	Švenčionių r. sav. Kūčių k.
368	8684/0002:0393	8684-0002-0393	Švenčionių r. sav. Kūčių k.
369	8687/0001:0182	8687-0001-0182	Švenčionių r. sav. Kūčių k.
370	8687/0001:0166	8687-0001-0166	Švenčionių r. sav. Kūčių k.
371	8687/0001:0165	8687-0001-0165	Švenčionių r. sav. Kūčių k. 1
372	8687/0001:0593	4400-3557-9201	Švenčionių r. sav. Kūčių k. 1A
373	8687/0001:0594	4400-3557-9296	Švenčionių r. sav. Kūčių k. 1B
374	8687/0001:0167	8687-0001-0167	Švenčionių r. sav. Kūčių k. 7
375	8687/0001:0445	4400-0888-9963	Švenčionių r. sav. Kūtelių k.
376	8687/0001:0117	8687-0001-0117	Švenčionių r. sav. Kūtelių k.
377	8687/0001:0175	8687-0001-0175	Švenčionių r. sav. Kūtelių k.
378	8687/0001:0127	8687-0001-0127	Švenčionių r. sav. Kūtelių k.
379	8687/0001:0204	4400-2517-5670	Švenčionių r. sav. Kūtelių k.
380	8687/0001:0199	8687-0001-0199	Švenčionių r. sav. Kūtelių k.
381	8687/0001:0612	4400-5268-9540	Švenčionių r. sav. Kūtelių k.
382	8687/0001:0116	8687-0001-0116	Švenčionių r. sav. Kūtelių k.
383	8687/0001:0135	8687-0001-0135	Švenčionių r. sav. Kūtelių k.
384	8687/0001:0553	4400-2608-1621	Švenčionių r. sav. Kūtelių k.
385	8687/0001:0062	8687-0001-0062	Švenčionių r. sav. Kūtelių k.
386	8687/0001:0133	8687-0001-0133	Švenčionių r. sav. Kūtelių k.
387	8687/0001:0058	8687-0001-0058	Švenčionių r. sav. Kūtelių k.
388	8687/0001:0528	4400-2280-1636	Švenčionių r. sav. Kūtelių k.
389	8687/0001:0411	4400-0733-8825	Švenčionių r. sav. Kūtelių k.
390	8687/0001:0569	4400-2698-1346	Švenčionių r. sav. Kūtelių k.
391	8687/0001:0188	8687-0001-0188	Švenčionių r. sav. Kūtelių k.
392	8687/0001:0613	4400-5264-0225	Švenčionių r. sav. Kūtelių k.
393	8687/0001:0564	4400-2645-9725	Švenčionių r. sav. Kūtelių k.
394	8664/0003:0534	4400-2090-2572	Švenčionių r. sav. Laukių k.
395	8664/0003:0616	4400-4465-7414	Švenčionių r. sav. Laukių k.
396	8664/0003:0553	4400-2237-8076	Švenčionių r. sav. Laukių k.
397	8664/0003:0269	4400-0366-7558	Švenčionių r. sav. Laukių k.
398	8664/0003:0473	4400-1495-1396	Švenčionių r. sav. Laukių k.
399	8664/0003:0554	4400-2237-8270	Švenčionių r. sav. Laukių k.
400	8664/0003:0536	4400-2090-2418	Švenčionių r. sav. Laukių k.
401	8664/0003:0392	4400-0822-8817	Švenčionių r. sav. Laukių k.
402	8664/0003:0537	4400-2090-2518	Švenčionių r. sav. Laukių k.
403	8620/0001:0259	4400-0677-1106	Švenčionių r. sav. Maleikėnų k.
404	8664/0001:0388	4400-1583-6456	Švenčionių r. sav. Matusonių k.
405	8664/0001:0472	4400-3148-9268	Švenčionių r. sav. Matusonių k.
406	8664/0001:0094	8664-0001-0094	Švenčionių r. sav. Matusonių k.
407	8664/0004:0065	8664-0004-0065	Švenčionių r. sav. Matusonių k.
408	8664/0004:0215	8664-0004-0215	Švenčionių r. sav. Matusonių k.
409	8664/0001:0091	8664-0001-0091	Švenčionių r. sav. Matusonių k.
410	8664/0001:0055	8664-0001-0055	Švenčionių r. sav. Matusonių k.
411	8664/0001:0084	8664-0001-0084	Švenčionių r. sav. Matusonių k.
412	8664/0001:0096	8664-0001-0096	Švenčionių r. sav. Matusonių k.

Sklypo dalies Nr.	Sklypo kadastro Nr.	Sklypo unikalus Nr.	Adresas
413	8664/0001:0089	8664-0001-0089	Švenčionių r. sav. Matusonių k.
414	8664/0004:0198	8664-0004-0198	Švenčionių r. sav. Matusonių k.
415	8664/0001:0289	4400-0777-1911	Švenčionių r. sav. Matusonių k.
416	8664/0001:0473	4400-3148-9302	Švenčionių r. sav. Matusonių k.
417	8664/0001:0288	4400-0777-0947	Švenčionių r. sav. Matusonių k.
418	8664/0001:0280	4400-0694-1628	Švenčionių r. sav. Matusonių k.
419	8664/0004:0194	8664-0004-0194	Švenčionių r. sav. Matusonių k.
420	8664/0001:0092	8664-0001-0092	Švenčionių r. sav. Matusonių k.
421	8664/0001:0480	4400-3904-9846	Švenčionių r. sav. Matusonių k.
422	8664/0001:0282	4400-0696-4047	Švenčionių r. sav. Matusonių k.
423	8664/0001:0087	8664-0001-0087	Švenčionių r. sav. Matusonių k. 10
424	8664/0004:0193	8664-0004-0193	Švenčionių r. sav. Matusonių k. 11
425	8664/0004:0213	8664-0004-0213	Švenčionių r. sav. Matusonių k. 11A
426	8664/0001:0093	8664-0001-0093	Švenčionių r. sav. Matusonių k. 11B
427	8664/0004:0501	4400-5912-9882	Švenčionių r. sav. Matusonių k. 12
428	8664/0004:0382	4400-1002-1917	Švenčionių r. sav. Matusonių k. 13
429	8664/0001:0317	4400-1002-1828	Švenčionių r. sav. Matusonių k. 13A
430	8664/0004:0082	8664-0004-0082	Švenčionių r. sav. Matusonių k. 14
431	8664/0001:0011	8664-0001-0011	Švenčionių r. sav. Matusonių k. 14A
432	8664/0004:0199	8664-0004-0199	Švenčionių r. sav. Matusonių k. 15
433	8664/0001:0088	8664-0001-0088	Švenčionių r. sav. Matusonių k. 16
434	8664/0001:0095	8664-0001-0095	Švenčionių r. sav. Matusonių k. 4
435	8664/0004:0183	8664-0004-0183	Švenčionių r. sav. Matusonių k. 5A
436	8664/0001:0086	8664-0001-0086	Švenčionių r. sav. Matusonių k. 6
437	8664/0001:0329	4400-1053-9745	Švenčionių r. sav. Matusonių k. 8
438	8664/0004:0191	8664-0004-0191	Švenčionių r. sav. Matusonių k. 9
439	8664/0004:0295	4400-0362-4737	Švenčionių r. sav. Mėžionių k.
440	8610/0004:0072	4400-0182-9725	Švenčionių r. sav. Mėžionių k.
441	8610/0004:0131	4400-0331-7379	Švenčionių r. sav. Mėžionių k.
442	8664/0004:0289	4400-0303-5158	Švenčionių r. sav. Mėžionių k.
443	8610/0004:0103	4400-0303-4493	Švenčionių r. sav. Mėžionių k.
444	8610/0004:0282	4400-2226-0200	Švenčionių r. sav. Mėžionių k.
445	8610/0004:0067	4400-0162-0115	Švenčionių r. sav. Mėžionių k.
446	8610/0004:0105	4400-0303-4771	Švenčionių r. sav. Mėžionių k.
447	8610/0004:0150	4400-0440-3383	Švenčionių r. sav. Mėžionių k.
448	8610/0004:0050	4400-0156-7873	Švenčionių r. sav. Mėžionių k.
449	8610/0004:0281	4400-2226-0077	Švenčionių r. sav. Mėžionių k.
450	8610/0004:0082	4400-0220-1665	Švenčionių r. sav. Mėžionių k.
451	8610/0004:0025	4400-0092-5080	Švenčionių r. sav. Mėžionių k.
452	8610/0004:0221	4400-1522-3251	Švenčionių r. sav. Mėžionių k.
453	8610/0004:0166	4400-0730-2941	Švenčionių r. sav. Mėžionių k.
454	8610/0004:0043	4400-0143-6615	Švenčionių r. sav. Mėžionių k.
455	8664/0004:0291	4400-0304-6751	Švenčionių r. sav. Mėžionių k.
456	8610/0004:0284	4400-2226-0400	Švenčionių r. sav. Mėžionių k.
457	8610/0004:0312	4400-4333-8087	Švenčionių r. sav. Mėžionių k.
458	8664/0004:0292	4400-0303-4871	Švenčionių r. sav. Mėžionių k.

Sklypo dalies Nr.	Sklypo kadastro Nr.	Sklypo unikalus Nr.	Adresas
459	8610/0004:0071	4400-0182-9547	Švenčionių r. sav. Mėžionių k.
460	8610/0004:0159	4400-0653-8898	Švenčionių r. sav. Mėžionių k.
461	8610/0004:0297	4400-2744-2575	Švenčionių r. sav. Mėžionių k.
462	8610/0004:0110	4400-0303-5147	Švenčionių r. sav. Mėžionių k.
463	8610/0004:0075	4400-0202-1856	Švenčionių r. sav. Mėžionių k.
464	8610/0004:0059	4400-0161-8473	Švenčionių r. sav. Mėžionių k.
465	8610/0004:0337	4400-5624-6392	Švenčionių r. sav. Mėžionių k.
466	8610/0004:0093	4400-0237-5279	Švenčionių r. sav. Mėžionių k.
467	8610/0004:0283	4400-2226-0288	Švenčionių r. sav. Mėžionių k.
468	8610/0004:0179	4400-0829-4446	Švenčionių r. sav. Mėžionių k.
469	8610/0004:0129	4400-0331-7268	Švenčionių r. sav. Mėžionių k.
470	8610/0004:0195	4400-1163-2743	Švenčionių r. sav. Mėžionių k.
471	8610/0004:0108	4400-0303-5080	Švenčionių r. sav. Mėžionių k.
472	8610/0004:0278	4400-2223-4288	Švenčionių r. sav. Mėžionių k.
473	8610/0004:0322	4400-4628-2384	Švenčionių r. sav. Mėžionių k.
474	8610/0004:0104	4400-0303-4539	Švenčionių r. sav. Mėžionių k.
475	8610/0004:0084	4400-0220-2340	Švenčionių r. sav. Mėžionių k.
476	8610/0004:0296	4400-2743-9860	Švenčionių r. sav. Mėžionių k.
477	8610/0004:0109	4400-0303-5125	Švenčionių r. sav. Mėžionių k.
478	8610/0004:0068	4400-0182-8806	Švenčionių r. sav. Mėžionių k.
479	8610/0004:0024	4400-0092-4929	Švenčionių r. sav. Mėžionių k.
480	8610/0004:0126	4400-0331-6849	Švenčionių r. sav. Mėžionių k.
481	8610/0004:0100	4400-0303-3696	Švenčionių r. sav. Mėžionių k.
482	8610/0004:0287	4400-2226-3914	Švenčionių r. sav. Mėžionių k.
483	8610/0004:0032	4400-0102-8814	Švenčionių r. sav. Mėžionių k.
484	8610/0004:0201	4400-1206-2287	Švenčionių r. sav. Mėžionių k.
485	8664/0004:0287	4400-0303-5090	Švenčionių r. sav. Mėžionių k.
486	8610/0004:0326	4400-4627-4328	Švenčionių r. sav. Mėžionių k.
487	8610/0004:0319	4400-4628-0696	Švenčionių r. sav. Mėžionių k.
488	8610/0004:0106	4400-0303-4817	Švenčionių r. sav. Mėžionių k.
489	8610/0004:0027	4400-0092-5391	Švenčionių r. sav. Mėžionių k.
490	8610/0004:0133	4400-0331-7813	Švenčionių r. sav. Mėžionių k.
491	8610/0004:0066	4400-0161-9870	Švenčionių r. sav. Mėžionių k.
492	8610/0004:0138	4400-0362-4659	Švenčionių r. sav. Mėžionių k.
493	8610/0004:0086	4400-0220-2462	Švenčionių r. sav. Mėžionių k.
494	8610/0004:0127	4400-0331-7046	Švenčionių r. sav. Mėžionių k.
495	8610/0004:0321	4400-4628-1143	Švenčionių r. sav. Mėžionių k.
496	8610/0004:0180	4400-0829-4584	Švenčionių r. sav. Mėžionių k. Mėžionių g. 77
497	8610/0004:0015	8610-0003-0118	Švenčionių r. sav. Mėžionių k. Mėžionių g. 85
498	8684/0001:0323	4400-0189-4702	Švenčionių r. sav. Misiūnų k.
499	8684/0001:0245	4400-0127-5901	Švenčionių r. sav. Misiūnų k.
500	8684/0001:0149	4400-0025-9880	Švenčionių r. sav. Misiūnų k.
501	8684/0001:0253	4400-0128-8366	Švenčionių r. sav. Misiūnų k.
502	8684/0001:0248	4400-0127-6842	Švenčionių r. sav. Misiūnų k.
503	8684/0001:0271	4400-0156-4181	Švenčionių r. sav. Misiūnų k.
504	8684/0001:0298	4400-0180-4535	Švenčionių r. sav. Misiūnų k.

Sklypo dalies Nr.	Sklypo kadastro Nr.	Sklypo unikalus Nr.	Adresas
505	8684/0001:0081	8684-0001-0081	Švenčionių r. sav. Misiūnų k.
506	8684/0001:0313	4400-0187-5836	Švenčionių r. sav. Misiūnų k.
507	8684/0001:0283	4400-0160-5422	Švenčionių r. sav. Misiūnų k.
508	8684/0001:0247	4400-0127-6697	Švenčionių r. sav. Misiūnų k.
509	8684/0001:0294	4400-0160-6282	Švenčionių r. sav. Misiūnų k.
510	8684/0001:0376	4400-1588-8421	Švenčionių r. sav. Naujadalio k.
511	8684/0001:0284	4400-0160-5763	Švenčionių r. sav. Naujadalio k.
512	8684/0002:0538	4400-1523-9564	Švenčionių r. sav. Naujadalio k.
513	8684/0001:0263	4400-0134-5384	Švenčionių r. sav. Naujadalio k. 3
514	8650/0008:0189	4400-2748-5724	Švenčionių r. sav. Naujadvario k.
515	8650/0001:0041	8650-0001-0041	Švenčionių r. sav. Naujadvario k.
516	8650/0001:0125	4400-0553-6787	Švenčionių r. sav. Naujadvario k.
517	8650/0001:0063	8650-0001-0063	Švenčionių r. sav. Naujadvario k.
518	8650/0001:0040	8650-0001-0040	Švenčionių r. sav. Naujadvario k.
519	8650/0001:0145	4400-0748-9521	Švenčionių r. sav. Naujadvario k.
520	8650/0008:0289	4400-0808-5778	Švenčionių r. sav. Naujadvario k.
521	8650/0001:0111	4400-0467-3816	Švenčionių r. sav. Naujadvario k.
522	8650/0001:0154	4400-0800-7814	Švenčionių r. sav. Naujadvario k.
523	8650/0008:0391	4400-1758-0613	Švenčionių r. sav. Naujadvario k.
524	8650/0008:0170	8650-0008-0170	Švenčionių r. sav. Naujadvario k.
525	8650/0008:0353	4400-1071-5821	Švenčionių r. sav. Naujadvario k.
526	8650/0001:0190	4400-1583-3486	Švenčionių r. sav. Naujadvario k.
527	8650/0001:0061	8650-0001-0061	Švenčionių r. sav. Naujadvario k.
528	8650/0008:0279	4400-0767-0740	Švenčionių r. sav. Naujadvario k.
529	8650/0001:0273	4400-5415-8388	Švenčionių r. sav. Naujadvario k.
530	8650/0001:0144	4400-0748-6873	Švenčionių r. sav. Naujadvario k.
531	8650/0001:0279	4400-5745-9000	Švenčionių r. sav. Naujadvario k.
532	8650/0001:0189	4400-1583-3353	Švenčionių r. sav. Naujadvario k.
533	8650/0001:0128	4400-0559-3473	Švenčionių r. sav. Naujadvario k.
534	8650/0001:0103	4400-0413-3320	Švenčionių r. sav. Naujadvario k.
535	8650/0001:0110	4400-0467-3638	Švenčionių r. sav. Naujadvario k.
536	8650/0008:0273	4400-0762-6520	Švenčionių r. sav. Naujadvario k.
537	8650/0008:0300	4400-0915-3619	Švenčionių r. sav. Naujadvario k.
538	8650/0001:0214	4400-2121-0479	Švenčionių r. sav. Naujadvario k. Dvaro g. 1
539	8650/0001:0043	8650-0001-0043	Švenčionių r. sav. Naujadvario k. Dvaro g. 10
540	8650/0008:0290	4400-0808-5812	Švenčionių r. sav. Naujadvario k. Dvaro g. 11
541	8650/0008:0393	4400-1768-4428	Švenčionių r. sav. Naujadvario k. Dvaro g. 3
542	8650/0008:0171	8650-0008-0171	Švenčionių r. sav. Naujadvario k. Dvaro g. 5
543	8650/0008:0361	4400-1091-2406	Švenčionių r. sav. Padvarės vs.
544	8650/0008:0224	4400-0506-7263	Švenčionių r. sav. Padvarės vs.
545	8650/0008:0162	8650-0008-0162	Švenčionių r. sav. Padvarės vs.
546	8650/0008:0435	4400-2356-6874	Švenčionių r. sav. Padvarės vs.
547	8650/0008:0355	4400-1077-2473	Švenčionių r. sav. Padvarės vs.
548	8650/0008:0390	4400-1738-6658	Švenčionių r. sav. Padvarės vs.
549	8650/0008:0385	4400-1661-7253	Švenčionių r. sav. Padvarės vs.
550	8650/0008:0222	4400-0467-3516	Švenčionių r. sav. Padvarės vs.

Sklypo dalies Nr.	Sklypo kadastro Nr.	Sklypo unikalus Nr.	Adresas
551	8650/0008:0493	4400-5494-6471	Švenčionių r. sav. Padvarės vs.
552	8650/0008:0362	4400-1091-2897	Švenčionių r. sav. Padvarės vs.
553	8650/0008:0262	4400-0651-3742	Švenčionių r. sav. Padvarės vs.
554	8650/0008:0006	8650-0008-0006	Švenčionių r. sav. Padvarės vs.
555	8650/0008:0161	8650-0008-0161	Švenčionių r. sav. Padvarės vs. 2
556	8650/0008:0482	4400-5341-6734	Švenčionių r. sav. Padvarės vs. 5
557	8684/0001:0036	8684-0001-0036	Švenčionių r. sav. Papiškės k.
558	8684/0001:0039	8684-0001-0039	Švenčionių r. sav. Papiškės k.
559	8684/0001:0022	8684-0001-0022	Švenčionių r. sav. Papiškės k.
560	8684/0001:0385	4400-2131-2090	Švenčionių r. sav. Papiškės k.
561	8684/0001:0016	8684-0001-0016	Švenčionių r. sav. Papiškės k.
562	8684/0001:0030	8684-0001-0030	Švenčionių r. sav. Papiškės k.
563	8664/0004:0468	4400-4434-8594	Švenčionių r. sav. Paulinavo k.
564	8664/0004:0480	4400-4831-9306	Švenčionių r. sav. Paulinavo k.
565	8650/0008:0213	4400-0413-2489	Švenčionių r. sav. Pavoverės k.
566	8650/0001:0003	8650-0001-0003	Švenčionių r. sav. Pavoverės k.
567	8650/0008:0282	4400-0788-9990	Švenčionių r. sav. Pavoverės k.
568	8650/0001:0075	8650-0001-0075	Švenčionių r. sav. Pavoverės k.
569	8650/0008:0094	8650-0008-0094	Švenčionių r. sav. Pavoverės k.
570	8650/0001:0064	8650-0001-0064	Švenčionių r. sav. Pavoverės k.
571	8650/0001:0062	8650-0001-0062	Švenčionių r. sav. Pavoverės k.
572	8650/0008:0085	8650-0008-0085	Švenčionių r. sav. Pavoverės k.
573	8650/0008:0259	4400-0649-8959	Švenčionių r. sav. Pavoverės k.
574	8650/0008:0277	4400-0766-5920	Švenčionių r. sav. Pavoverės k.
575	8650/0008:0433	4400-2304-5685	Švenčionių r. sav. Pavoverės k.
576	8650/0008:0131	4400-2748-2171	Švenčionių r. sav. Pavoverės k.
577	8650/0008:0384	4400-1650-0560	Švenčionių r. sav. Pavoverės k.
578	8650/0008:0083	8650-0008-0083	Švenčionių r. sav. Pavoverės k.
579	8650/0008:0274	4400-0762-6597	Švenčionių r. sav. Pavoverės k.
580	8650/0008:0082	8650-0008-0082	Švenčionių r. sav. Pavoverės k.
581	8650/0008:0280	4400-0767-1092	Švenčionių r. sav. Pavoverės k.
582	8650/0008:0179	8650-0008-0179	Švenčionių r. sav. Pavoverės k.
583	8650/0001:0072	8650-0001-0072	Švenčionių r. sav. Pavoverės k.
584	8650/0008:0188	4400-0041-8033	Švenčionių r. sav. Pavoverės k.
585	8650/0008:0271	4400-0748-1298	Švenčionių r. sav. Pavoverės k.
586	8650/0008:0500	4400-5846-0805	Švenčionių r. sav. Pavoverės k.
587	8650/0008:0095	8650-0008-0095	Švenčionių r. sav. Pavoverės k.
588	8650/0001:0115	4400-0508-0010	Švenčionių r. sav. Pavoverės k.
589	8650/0008:0459	4400-4144-3558	Švenčionių r. sav. Pavoverės k.
590	8650/0008:0087	8650-0008-0087	Švenčionių r. sav. Pavoverės k.
591	8650/0008:0443	4400-2928-2104	Švenčionių r. sav. Pavoverės k.
592	8650/0008:0383	4400-1650-0148	Švenčionių r. sav. Pavoverės k.
593	8650/0008:0223	4400-0473-3204	Švenčionių r. sav. Pavoverės k.
594	8650/0008:0299	4400-0914-3399	Švenčionių r. sav. Pavoverės k.
595	8650/0008:0406	4400-1840-0363	Švenčionių r. sav. Pavoverės k.
596	8650/0008:0187	4400-0041-7576	Švenčionių r. sav. Pavoverės k.

Sklypo dalies Nr.	Sklypo kadastro Nr.	Sklypo unikalus Nr.	Adresas
597	8650/0008:0181	4400-2748-4900	Švenčionių r. sav. Pavoverės k.
598	8650/0008:0269	4400-0747-8817	Švenčionių r. sav. Pavoverės k.
599	8650/0008:0346	4400-1006-7751	Švenčionių r. sav. Pavoverės k.
600	8650/0008:0481	4400-5279-6784	Švenčionių r. sav. Pavoverės k.
601	8650/0008:0387	4400-1700-7768	Švenčionių r. sav. Pavoverės k.
602	8650/0001:0029	8650-0001-0029	Švenčionių r. sav. Pavoverės k.
603	8650/0001:0271	4400-5248-6914	Švenčionių r. sav. Pavoverės k.
604	8650/0008:0265	4400-0673-3691	Švenčionių r. sav. Pavoverės k.
605	8650/0008:0275	4400-0763-8288	Švenčionių r. sav. Pavoverės k.
606	8650/0008:0294	4400-0832-2607	Švenčionių r. sav. Pavoverės k.
607	8650/0008:0180	8650-0008-0180	Švenčionių r. sav. Pavoverės k.
608	8650/0008:0286	4400-0802-5356	Švenčionių r. sav. Pavoverės k.
609	8650/0008:0281	4400-0767-1816	Švenčionių r. sav. Pavoverės k.
610	8650/0008:0182	8650-0008-0182	Švenčionių r. sav. Pavoverės k.
611	8650/0008:0499	4400-5846-0549	Švenčionių r. sav. Pavoverės k.
612	8650/0001:0104	4400-0413-4394	Švenčionių r. sav. Pavoverės k.
613	8650/0008:0266	4400-0698-1137	Švenčionių r. sav. Pavoverės k.
614	8650/0008:0278	4400-0766-8366	Švenčionių r. sav. Pavoverės k.
615	8650/0008:0092	8650-0008-0092	Švenčionių r. sav. Pavoverės k.
616	8650/0008:0241	4400-0557-2494	Švenčionių r. sav. Pavoverės k.
617	8650/0008:0480	4400-5258-7861	Švenčionių r. sav. Pavoverės k.
618	8650/0008:0186	4400-0041-7525	Švenčionių r. sav. Pavoverės k.
619	8650/0008:0374	4400-1536-9438	Švenčionių r. sav. Pavoverės k.
620	8650/0008:0276	4400-0765-4348	Švenčionių r. sav. Pavoverės k.
621	8650/0008:0100	8650-0008-0100	Švenčionių r. sav. Pavoverės k.
622	8650/0008:0101	8650-0008-0101	Švenčionių r. sav. Pavoverės k.
623	8650/0001:0001	8650-0001-0001	Švenčionių r. sav. Pavoverės k.
624	8650/0008:0076	8650-0008-0076	Švenčionių r. sav. Pavoverės k.
625	8650/0008:0236	4400-0527-0359	Švenčionių r. sav. Pavoverės k.
626	8650/0001:0181	4400-1117-7856	Švenčionių r. sav. Pavoverės k. Piorkų g. 13
627	8650/0001:0272	4400-5248-4596	Švenčionių r. sav. Pavoverės k. Piorkų g. 15
628	8610/0003:0605	4400-2472-2952	Švenčionių r. sav. Poškonių k.
629	8610/0003:0520	4400-2115-3144	Švenčionių r. sav. Poškonių k.
630	8610/0003:0521	4400-2115-3182	Švenčionių r. sav. Poškonių k.
631	8610/0003:0368	4400-1320-8094	Švenčionių r. sav. Poškonių k.
632	8687/0001:0461	4400-0902-6026	Švenčionių r. sav. Ragaučinos k.
633	8687/0001:0459	4400-0902-5738	Švenčionių r. sav. Ragaučinos k.
634	8687/0001:0267	4400-0211-3139	Švenčionių r. sav. Ragaučinos k.
635	8687/0001:0460	4400-0902-5918	Švenčionių r. sav. Ragaučinos k.
636	8687/0001:0552	4400-2606-6860	Švenčionių r. sav. Ragaučinos k.
637	8687/0001:0464	4400-0902-6659	Švenčionių r. sav. Ragaučinos k.
638	8687/0001:0537	4400-2280-5684	Švenčionių r. sav. Ragaučinos k.
639	8687/0001:0295	4400-0221-9061	Švenčionių r. sav. Ragaučinos k.
640	8687/0001:0337	4400-0261-1706	Švenčionių r. sav. Ragaučinos k.
641	8687/0001:0379	4400-0659-0910	Švenčionių r. sav. Ragaučinos k.
642	8687/0001:0541	4400-2470-6716	Švenčionių r. sav. Ragaučinos k.

Sklypo dalies Nr.	Sklypo kadastro Nr.	Sklypo unikalus Nr.	Adresas
643	8687/0001:0542	4400-2470-6881	Švenčionių r. sav. Ragaučinos k.
644	8687/0001:0365	4400-0381-8910	Švenčionių r. sav. Ragaučinos k.
645	8687/0001:0298	4400-0221-9572	Švenčionių r. sav. Ragaučinos k.
646	8687/0001:0534	4400-2280-5125	Švenčionių r. sav. Ragaučinos k.
647	8687/0001:0345	4400-0306-4771	Švenčionių r. sav. Ragaučinos k.
648	8687/0001:0268	4400-0211-5777	Švenčionių r. sav. Ragaučinos k.
649	8687/0001:0260	4400-0211-1511	Švenčionių r. sav. Ragaučinos k.
650	8687/0001:0296	4400-0221-9283	Švenčionių r. sav. Ragaučinos k.
651	8687/0001:0360	4400-0329-7887	Švenčionių r. sav. Ragaučinos k.
652	8687/0001:0462	4400-0902-6459	Švenčionių r. sav. Ragaučinos k.
653	8687/0001:0288	4400-0221-7578	Švenčionių r. sav. Ragaučinos k.
654	8687/0001:0549	4400-2560-0653	Švenčionių r. sav. Ragaučinos k.
655	8687/0001:0463	4400-0902-6576	Švenčionių r. sav. Ragaučinos k. Ragaučinos g. 56
656	8634/0002:0402	4400-1717-5508	Švenčionių r. sav. Raubiškių k.
657	8634/0002:0027	8634-0002-0027	Švenčionių r. sav. Raubiškių k.
658	8634/0002:0085	8634-0002-0085	Švenčionių r. sav. Raubiškių k.
659	8634/0002:0107	8634-0002-0107	Švenčionių r. sav. Raubiškių k.
660	8634/0002:0392	4400-1633-5187	Švenčionių r. sav. Raubiškių k.
661	8634/0002:0269	8634-0002-0269	Švenčionių r. sav. Raubiškių k.
662	8634/0002:0050	8634-0002-0050	Švenčionių r. sav. Raubiškių k.
663	8634/0002:0226	4400-0507-2151	Švenčionių r. sav. Raubiškių k.
664	8634/0002:0201	4400-0384-1544	Švenčionių r. sav. Raubiškių k.
665	8634/0002:0394	4400-1633-5710	Švenčionių r. sav. Raubiškių k.
666	8634/0002:0481	4400-2754-8565	Švenčionių r. sav. Raubiškių k.
667	8634/0002:0060	8634-0002-0060	Švenčionių r. sav. Raubiškių k.
668	8634/0002:0019	8634-0002-0019	Švenčionių r. sav. Raubiškių k.
669	8634/0002:0016	8634-0002-0016	Švenčionių r. sav. Raubiškių k.
670	8634/0002:0130	8634-0002-0130	Švenčionių r. sav. Raubiškių k.
671	8634/0002:0401	4400-1717-4535	Švenčionių r. sav. Raubiškių k.
672	8634/0002:0357	4400-0957-0956	Švenčionių r. sav. Raubiškių k.
673	8634/0002:0110	8634-0002-0110	Švenčionių r. sav. Raubiškių k.
674	8634/0002:0324	4400-0886-5038	Švenčionių r. sav. Raubiškių k.
675	8634/0002:0350	4400-0929-3698	Švenčionių r. sav. Raubiškių k.
676	8634/0002:0400	4400-1717-1587	Švenčionių r. sav. Raubiškių k.
677	8634/0002:0509	4400-4641-9638	Švenčionių r. sav. Raubiškių k.
678	8634/0002:0227	4400-0507-6173	Švenčionių r. sav. Raubiškių k.
679	8634/0002:0020	8634-0002-0020	Švenčionių r. sav. Raubiškių k.
680	8634/0002:0126	8634-0002-0126	Švenčionių r. sav. Raubiškių k.
681	8634/0002:0433	4400-2119-2416	Švenčionių r. sav. Raubiškių k.
682	8634/0002:0065	8634-0002-0065	Švenčionių r. sav. Raubiškių k.
683	8634/0002:0229	4400-0507-1276	Švenčionių r. sav. Raubiškių k.
684	8634/0002:0056	8634-0002-0056	Švenčionių r. sav. Raubiškių k.
685	8634/0002:0078	4400-2554-4165	Švenčionių r. sav. Raubiškių k.
686	8634/0002:0159	8634-0002-0159	Švenčionių r. sav. Raubiškių k.
687	8634/0002:0508	4400-4641-9605	Švenčionių r. sav. Raubiškių k.
688	8634/0002:0062	8634-0002-0062	Švenčionių r. sav. Raubiškių k. 15

Sklypo dalies Nr.	Sklypo kadastro Nr.	Sklypo unikalus Nr.	Adresas
689	8634/0002:0001	8634-0002-0001	Švenčionių r. sav. Raubiškių k. 2
690	8634/0002:0140	8634-0002-0140	Švenčionių r. sav. Raubiškių k. 3
691	8634/0002:0011	8634-0002-0011	Švenčionių r. sav. Raubiškių k. 4
692	8634/0002:0081	8634-0002-0081	Švenčionių r. sav. Raubiškių k. 6
693	8610/0003:0222	4400-0613-3004	Švenčionių r. sav. Rėviškės vs.
694	8610/0003:0496	4400-2064-6993	Švenčionių r. sav. Rėviškės vs.
695	8610/0003:0436	4400-1809-5657	Švenčionių r. sav. Rėviškės vs.
696	8610/0003:0225	4400-0653-8921	Švenčionių r. sav. Rėviškės vs.
697	8610/0003:0490	4400-2034-8769	Švenčionių r. sav. Rėviškės vs.
698	8610/0003:0181	8610-0003-0181	Švenčionių r. sav. Rėviškės vs.
699	8610/0003:0232	4400-0733-6841	Švenčionių r. sav. Rėviškės vs.
700	8610/0003:0495	4400-2064-6917	Švenčionių r. sav. Rėviškės vs.
701	8610/0003:0711	4400-5443-0438	Švenčionių r. sav. Rėviškės vs. 1
702	8610/0003:0365	4400-1288-1446	Švenčionių r. sav. Rėviškės vs. 2
703	8684/0001:0225	4400-0100-0471	Švenčionių r. sav. Rusališkės k.
704	8684/0001:0220	4400-0095-4118	Švenčionių r. sav. Rusališkės k.
705	8684/0001:0292	4400-0160-6228	Švenčionių r. sav. Rusališkės k.
706	8684/0001:0215	4400-0095-3864	Švenčionių r. sav. Rusališkės k.
707	8684/0001:0230	4400-0100-1036	Švenčionių r. sav. Rusališkės k.
708	8684/0001:0240	4400-0101-8079	Švenčionių r. sav. Rusališkės k.
709	8684/0001:0226	4400-0100-0506	Švenčionių r. sav. Rusališkės k.
710	8684/0001:0208	4400-0095-3004	Švenčionių r. sav. Rusališkės k.
711	8684/0001:0224	4400-0095-4240	Švenčionių r. sav. Rusališkės k.
712	8684/0001:0237	4400-0101-7616	Švenčionių r. sav. Rusališkės k.
713	8684/0001:0227	4400-0100-0528	Švenčionių r. sav. Rusališkės k.
714	8684/0001:0339	4400-0519-9464	Švenčionių r. sav. Rusališkės k.
715	8684/0001:0395	4400-2418-9050	Švenčionių r. sav. Rusališkės k.
716	8684/0001:0214	4400-0095-3831	Švenčionių r. sav. Rusališkės k.
717	8650/0003:0391	4400-5378-9509	Švenčionių r. sav. Sarokpolio k.
718	8650/0001:0107	4400-2724-2451	Švenčionių r. sav. Skirlėnų k.
719	8650/0001:0046	8650-0001-0046	Švenčionių r. sav. Skirlėnų k.
720	8620/0001:0161	4400-0384-9750	Švenčionių r. sav. Skirlėnų k.
721	8650/0001:0036	8650-0001-0036	Švenčionių r. sav. Skirlėnų k.
722	8650/0001:0218	4400-2127-1398	Švenčionių r. sav. Skirlėnų k.
723	8650/0001:0015	8650-0001-0015	Švenčionių r. sav. Skirlėnų k.
724	8650/0001:0007	8650-0001-0007	Švenčionių r. sav. Skirlėnų k.
725	8650/0001:0012	8650-0001-0012	Švenčionių r. sav. Skirlėnų k.
726	8650/0001:0005	8650-0001-0005	Švenčionių r. sav. Skirlėnų k.
727	8650/0001:0208	4400-1942-3210	Švenčionių r. sav. Skirlėnų k.
728	8650/0001:0206	4400-1826-8807	Švenčionių r. sav. Skirlėnų k.
729	8650/0001:0198	4400-1742-8494	Švenčionių r. sav. Skirlėnų k.
730	8650/0001:0045	8650-0001-0045	Švenčionių r. sav. Skirlėnų k.
731	8650/0001:0166	4400-0963-7714	Švenčionių r. sav. Skirlėnų k.
732	8650/0001:0220	4400-2220-7458	Švenčionių r. sav. Skirlėnų k.
733	8650/0001:0042	8650-0001-0042	Švenčionių r. sav. Skirlėnų k.
734	8650/0001:0229	4400-2274-3975	Švenčionių r. sav. Skirlėnų k.

Sklypo dalies Nr.	Sklypo kadastro Nr.	Sklypo unikalus Nr.	Adresas
735	8650/0001:0112	4400-0476-9797	Švenčionių r. sav. Skirlėnų k.
736	8650/0001:0275	4400-5475-7009	Švenčionių r. sav. Skirlėnų k.
737	8650/0001:0221	4400-2220-7769	Švenčionių r. sav. Skirlėnų k.
738	8650/0001:0078	8650-0001-0078	Švenčionių r. sav. Skirlėnų k.
739	8650/0001:0276	4400-5480-1660	Švenčionių r. sav. Skirlėnų k.
740	8650/0001:0109	4400-0467-0202	Švenčionių r. sav. Skirlėnų k.
741	8650/0001:0224	4400-2220-8922	Švenčionių r. sav. Skirlėnų k.
742	8650/0001:0223	4400-2220-8777	Švenčionių r. sav. Skirlėnų k.
743	8650/0001:0117	4400-0545-7249	Švenčionių r. sav. Skirlėnų k.
744	8650/0001:0260	4400-3184-5375	Švenčionių r. sav. Skirlėnų k.
745	8650/0001:0113	4400-0476-9875	Švenčionių r. sav. Skirlėnų k.
746	8650/0001:0165	4400-0951-7359	Švenčionių r. sav. Skirlėnų k.
747	8650/0001:0085	4400-0041-2993	Švenčionių r. sav. Skirlėnų k.
748	8650/0001:0227	4400-2254-5135	Švenčionių r. sav. Skirlėnų k.
749	8664/0001:0077	8664-0001-0077	Švenčionių r. sav. Šakalių k.
750	8664/0001:0102	8664-0001-0102	Švenčionių r. sav. Šakalių k.
751	8664/0001:0032	8664-0001-0032	Švenčionių r. sav. Šakalių k.
752	8664/0001:0099	8664-0001-0099	Švenčionių r. sav. Šakalių k.
753	8664/0001:0080	8664-0001-0080	Švenčionių r. sav. Šakalių k.
754	8664/0001:0043	8664-0001-0043	Švenčionių r. sav. Šakalių k.
755	8664/0001:0078	8664-0001-0078	Švenčionių r. sav. Šakalių k.
756	8664/0001:0479	4400-3904-8692	Švenčionių r. sav. Šakalių k.
757	8664/0001:0079	8664-0001-0079	Švenčionių r. sav. Šakalių k.
758	8664/0001:0076	8664-0001-0076	Švenčionių r. sav. Šakalių k.
759	8664/0004:0074	8664-0004-0074	Švenčionių r. sav. Šakalių k. 6
760	8634/0003:0023	4400-1702-1488	Švenčionių r. sav. Šolelių vs. 1
761	8634/0003:0026	4400-1702-1622	Švenčionių r. sav. Šolelių vs. 2
762	8610/0003:0357	4400-2792-5051	Švenčionių r. sav. Vaiškūnų k.
763	8610/0003:0245	4400-0928-8677	Švenčionių r. sav. Vaiškūnų k.
764	8610/0003:0723	4400-5592-2462	Švenčionių r. sav. Vaiškūnų k.
765	8610/0003:0738	4400-5626-8047	Švenčionių r. sav. Vaiškūnų k.
766	8610/0003:0289	4400-0961-9538	Švenčionių r. sav. Vaiškūnų k.
767	8610/0003:0460	4400-2006-4675	Švenčionių r. sav. Vaiškūnų k.
768	8610/0003:0620	4400-3080-4543	Švenčionių r. sav. Vaiškūnų k.
769	8610/0003:0023	8610-0003-0023	Švenčionių r. sav. Vaiškūnų k.
770	8610/0003:0607	4400-2792-6116	Švenčionių r. sav. Vaiškūnų k.
771	8610/0003:0283	4400-0953-0338	Švenčionių r. sav. Vaiškūnų k.
772	8610/0003:0393	4400-2792-5219	Švenčionių r. sav. Vaiškūnų k.
773	8610/0003:0538	4400-2123-9686	Švenčionių r. sav. Vaiškūnų k.
774	8610/0003:0648	4400-3765-6201	Švenčionių r. sav. Vaiškūnų k.
775	8610/0003:0705	4400-5208-8205	Švenčionių r. sav. Vaiškūnų k.
776	8610/0003:0265	4400-0932-2856	Švenčionių r. sav. Vaiškūnų k.
777	8610/0003:0744	4400-5626-8714	Švenčionių r. sav. Vaiškūnų k.
778	8610/0003:0459	4400-2006-2304	Švenčionių r. sav. Vaiškūnų k.
779	8610/0003:0132	8610-0003-0132	Švenčionių r. sav. Vaiškūnų k.
780	8610/0003:0248	4400-0929-0332	Švenčionių r. sav. Vaiškūnų k.

Sklypo dalies Nr.	Sklypo kadastro Nr.	Sklypo unikalus Nr.	Adresas
781	8610/0003:0461	4400-2006-4875	Švenčionių r. sav. Vaiškūnų k.
782	8610/0003:0213	4400-2792-2949	Švenčionių r. sav. Vaiškūnų k.
783	8610/0003:0064	8610-0003-0064	Švenčionių r. sav. Vaiškūnų k.
784	8610/0003:0005	8610-0003-0005	Švenčionių r. sav. Vaiškūnų k.
785	8610/0003:0704	4400-5208-7340	Švenčionių r. sav. Vaiškūnų k.
786	8610/0003:0555	4400-2205-8602	Švenčionių r. sav. Vaiškūnų k.
787	8610/0003:0024	8610-0003-0024	Švenčionių r. sav. Vaiškūnų k.
788	8610/0003:0606	4400-2472-3560	Švenčionių r. sav. Vaiškūnų k.
789	8610/0003:0462	4400-2006-4942	Švenčionių r. sav. Vaiškūnų k.
790	8610/0003:0010	8610-0003-0010	Švenčionių r. sav. Vaiškūnų k. 1A
791	8610/0003:0231	4400-0715-5468	Švenčionių r. sav. Vaiškūnų k. 2
792	8687/0001:0489	4400-1230-7527	Švenčionių r. sav. Varakalių k.
793	8687/0001:0063	8687-0001-0063	Švenčionių r. sav. Varakalių k.
794	8687/0001:0230	8687-0001-0230	Švenčionių r. sav. Varakalių k.
795	8687/0001:0555	4400-2622-1612	Švenčionių r. sav. Varakalių k.
796	8687/0001:0539	4400-2470-6227	Švenčionių r. sav. Varakalių k.
797	8687/0001:0059	8687-0001-0059	Švenčionių r. sav. Varakalių k. 1
798	8620/0001:0028	8620-0001-0028	Švenčionių r. sav. Zatiškių k.
799	8620/0001:0554	4400-5596-7523	Švenčionių r. sav. Zatiškių k.
800	8620/0001:0367	4400-2829-9820	Švenčionių r. sav. Zatiškių k.
801	8620/0001:0521	4400-5193-1740	Švenčionių r. sav. Zatiškių k.
802	8620/0001:0080	4400-2818-2147	Švenčionių r. sav. Zatiškių k.
803	8620/0001:0481	4400-4078-5564	Švenčionių r. sav. Zatiškių k.
804	8620/0001:0330	4400-1212-2075	Švenčionių r. sav. Zatiškių k.
805	8620/0001:0331	4400-1212-3829	Švenčionių r. sav. Zatiškių k.
806	8620/0001:0001	8620-0001-0001	Švenčionių r. sav. Zatiškių k.
807	8620/0001:0016	8620-0001-0016	Švenčionių r. sav. Zatiškių k.
808	8620/0001:0064	8620-0001-0064	Švenčionių r. sav. Zatiškių k.
809	8620/0001:0421	4400-1845-6972	Švenčionių r. sav. Zatiškių k.
810	8620/0001:0494	4400-4735-7693	Švenčionių r. sav. Zatiškių k. 11A
811	8620/0001:0495	4400-4736-2956	Švenčionių r. sav. Zatiškių k. 12
812	8620/0001:0498	4400-4913-7233	Švenčionių r. sav. Zatiškių k. 12A
813	8620/0001:0496	4400-4902-4171	Švenčionių r. sav. Zatiškių k. 13
814	8620/0001:0553	4400-5596-7501	Švenčionių r. sav. Zatiškių k. 14
815	8620/0001:0033	4400-2622-5501	Švenčionių r. sav. Zatiškių k. 17
816	8650/0001:0242	4400-2917-0372	Švenčionių r. sav. Žvirzdžiūnų vs.

Priedas 2. Laisvos valstybinės žemės plotų, patenkančių į magistralinių dujotiekių vietovės klasių teritorijas, sąrašas

Laisvos valstybinės žemės ploto Nr.	Centro koordinatės	Kadastro vietovė
001	X-6087284.96 Y-605577.91	Magūnų
002	X-6087149.85 Y-605753.30	Magūnų
003	X-6086950.28 Y-606823.61	Magūnų
004	X-6087012.08 Y-607161.13	Magūnų
005	X-6087191.54 Y-607631.68	Magūnų
006	X-6087217.07 Y-607819.56	Magūnų
007	X-6087389.81 Y-608123.53	Magūnų
008	X-6087487.84 Y-608185.52	Magūnų
009	X-6087645.50 Y-608893.96	Magūnų
010	X-6088360.44 Y-609024.53	Magūnų
011	X-6088289.51 Y-609240.94	Magūnų
012	X-6088388.60 Y-609557.12	Magūnų
013	X-6088827.70 Y-609729.67	Magūnų
014	X-6090188.73 Y-611422.36	Magūnų
015	X-6090257.70 Y-611793.06	Magūnų
016	X-6090832.80 Y-612198.46	Karkažiškės
017	X-6090861.07 Y-612484.19	Karkažiškės
018	X-6090555.30 Y-612422.74	Magūnų
019	X-6090467.11 Y-612567.41	Magūnų
020	X-6090420.97 Y-612635.40	Magūnų

Laisvos valstybinės žemės ploto Nr.	Centro koordinatės	Kadastro vietovė
021	X-6090392.84 Y-613254.57	Karkažiškės
022	X-6090169.57 Y-613233.52	Karkažiškės
023	X-6090172.89 Y-613454.06	Karkažiškės
024	X-6089843.79 Y-613803.22	Karkažiškės
025	X-6089997.78 Y-614101.79	Karkažiškės
026	X-6090012.42 Y-614167.70	Karkažiškės
027	X-6090013.76 Y-614245.80	Karkažiškės
028	X-6089933.79 Y-614471.04	Karkažiškės
029	X-6090862.06 Y-615341.80	Karkažiškės, Pavoverės
030	X-6091906.95 Y-615345.67	Karkažiškės
031	X-6091886.35 Y-615500.76	Pavoverės
032	X-6092376.84 Y-615553.15	Pavoverės
033	X-6092716.10 Y-615583.48	Karkažiškės, Pavoverės
034	X-6093242.13 Y-615517.85	Pavoverės
035	X-6093832.54 Y-616695.05	Pavoverės
036	X-6094812.18 Y-617160.99	Pavoverės
037	X-6095206.04 Y-617373.83	Pavoverės
038	X-6095231.67 Y-617554.01	Pavoverės
039	X-6095508.33 Y-617507.09	Pavoverės
040	X-6095596.49 Y-617673.51	Pavoverės
041	X-6095477.53 Y-618848.39	Pavoverės

Laisvos valstybinės žemės plotu Nr.	Centro koordinatės	Kadastro vietovė
042	X-6095441.61 Y-620058.83	Pavoverės
043	X-6095722.28 Y-620210.58	Pavoverės
044	X-6095729.05 Y-620740.95	Pavoverės
045	X-6095831.69 Y-621401.72	Pavoverės
046	X-6096243.02 Y-621574.13	Pavoverės
047	X-6096284.58 Y-622095.46	Pavoverės
048	X-6096342.27 Y-622213.81	Pavoverės
049	X-6096671.44 Y-622630.31	Pavoverės
050	X-6097818.06 Y-622757.27	Pavoverės
051	X-6100420.26 Y-622586.44	Pavoverės
052	X-6100913.43 Y-623785.55	Pavoverės
053	X-6101027.74 Y-624032.23	Pavoverės
054	X-6100888.29 Y-624082.86	Pavoverės
055	X-6100972.58 Y-624292.70	Pavoverės
056	X-6100985.08 Y-624543.01	Pavoverės
057	X-6101023.46 Y-625348.50	Pavoverės
058	X-6100972.49 Y-625684.56	Pavoverės
059	X-6100996.44 Y-626010.83	Sarių
060	X-6101381.15 Y-626079.52	Sarių
061	X-6101365.60 Y-626306.84	Sarių
062	X-6101488.82 Y-626769.62	Sarių

Laisvos valstybinės žemės ploto Nr.	Centro koordinatės	Kadastro vietovė
063	X-6101866.39 Y-626845.88	Sarių
064	X-6101984.07 Y-627227.99	Sarių
065	X-6102147.28 Y-627626.30	Sarių
066	X-6102330.78 Y-627469.51	Sarių
067	X-6102502.97 Y-627540.79	Sarių
068	X-6103439.26 Y-627752.35	Sarių
069	X-6104067.52 Y-627713.03	Sarių
070	X-6104082.08 Y-627912.14	Sarių
071	X-6104513.29 Y-628159.07	Sarių
072	X-6104631.15 Y-627858.45	Sarių
073	X-6104711.35 Y-628192.60	Sarių
074	X-6104909.33 Y-627902.09	Sarių
075	X-6105069.18 Y-628056.35	Sarių
076	X-6105888.51 Y-628119.01	Sarių
077	X-6106282.50 Y-628216.26	Sarių
078	X-6106559.34 Y-628448.30	Sarių
079	X-6106594.09 Y-628655.52	Sarių
080	X-6106677.61 Y-628577.80	Sarių
081	X-6107000.94 Y-628710.96	Sarių
082	X-6107609.03 Y-628513.72	Girklišio, Sarių
083	X-6108249.51 Y-629061.20	Girklišio, Sarių

Laisvos valstybinės žemės ploto Nr.	Centro koordinatės	Kadastro vietovė
084	X-6108427.56 Y-629396.93	Girklišio
085	X-6108879.60 Y-629315.42	Girklišio
086	X-6108963.77 Y-629375.05	Girklišio
087	X-6108960.71 Y-629662.79	Girklišio
088	X-6109103.96 Y-629840.08	Girklišio
089	X-6109184.05 Y-629865.01	Girklišio
090	X-6109213.10 Y-629568.42	Girklišio
091	X-6109351.94 Y-630117.53	Girklišio
092	X-6109727.64 Y-630242.87	Girklišio
093	X-6109753.85 Y-630394.89	Girklišio
094	X-6109945.43 Y-630476.68	Girklišio
095	X-6109700.51 Y-630662.38	Girklišio
096	X-6109969.37 Y-630887.88	Girklišio
097	X-6110064.92 Y-630843.83	Girklišio
098	X-6109996.50 Y-630927.92	Girklišio
099	X-6110101.13 Y-631330.20	Girklišio
100	X-6110708.71 Y-632117.18	Girklišio
101	X-6110951.10 Y-632165.46	Girklišio
102	X-6110908.50 Y-632641.66	Girklišio
103	X-6111358.99 Y-632868.20	Girklišio
104	X-6111632.22 Y-633157.76	Girklišio

Laisvos valstybinės žemės ploto Nr.	Centro koordinatės	Kadastro vietovė
105	X-6112387.98 Y-633117.60	Girklišio
106	X-6112389.20 Y-633477.18	Girklišio
107	X-6112549.81 Y-633550.64	Girklišio
108	X-6112738.45 Y-633346.48	Girklišio
109	X-6112929.61 Y-633715.27	Girklišio
110	X-6113437.16 Y-633608.63	Girklišio
111	X-6113986.43 Y-633880.91	Zadvarnių
112	X-6114593.99 Y-633924.50	Zadvarnių
113	X-6115311.25 Y-633702.32	Zadvarnių
114	X-6115705.13 Y-633986.54	Zadvarnių
115	X-6115631.41 Y-634241.47	Zadvarnių
116	X-6116790.62 Y-634381.42	Zadvarnių
117	X-6117392.56 Y-634592.67	Zadvarnių
118	X-6117797.48 Y-634855.57	Zadvarnių
119	X-6118176.37 Y-635073.92	Šventos
120	X-6118492.04 Y-635392.48	Šventos
121	X-6119015.49 Y-635734.00	Šventos
122	X-6119320.90 Y-635838.21	Šventos
123	X-6119318.22 Y-635982.32	Šventos
124	X-6119103.96 Y-636141.73	Šventos
125	X-6119426.17 Y-636228.28	Šventos

Laisvos valstybinės žemės ploto Nr.	Centro koordinatės	Kadastro vietovė
126	X-6119578.19 Y-636040.33	Šventos
127	X-6119448.95 Y-636355.31	Šventos
128	X-6119729.85 Y-636287.72	Šventos
129	X-6119897.74 Y-636452.63	Šventos
130	X-6120021.66 Y-636573.36	Šventos
131	X-6120193.57 Y-636634.30	Šventos
132	X-6120337.36 Y-636652.93	Šventos
133	X-6120654.82 Y-636604.73	Šventos
134	X-6120847.28 Y-636602.56	Šventos
135	X-6121465.19 Y-636787.63	Šventos
136	X-6121494.16 Y-636932.62	Šventos
137	X-6121609.31 Y-637063.83	Šventos
138	X-6121899.21 Y-636954.97	Šventos
139	X-6122713.83 Y-637036.48	Šventos
140	X-6122893.23 Y-637420.01	Šventos

DETALŪS METADUOMENYS

Dokumento sudarytojas (-ai)	Lietuvos Respublikos energetikos ministerija 302308327, Gedimino pr. 38, LT-01104 Vilnius
Dokumento pavadinimas (antraštė)	DĖL ŠVENČIONIŲ RAJONO SAVIVALDYBĖS TERITORIJOJE ESANČIŲ MAGISTRALINIŲ DUJOTIEKIŲ VIETOVĖS KLASIŲ TERITORIJŲ PLANO PATVIRTINIMO
Dokumento registracijos data ir numeris	2023-07-13 Nr. 1-223
Dokumento gavimo data ir dokumento gavimo registracijos numeris	–
Dokumento specifikacijos identifikavimo žymuo	ADOC-V1.0
Parašo paskirtis	Suderinimas
Parašą sukūrusio asmens vardas, pavardė ir pareigos	Giedrė Šeškevičienė, Vyriausiasis specialistas, Energetinio saugumo grupė
Sertifikatas išduotas	GIEDRĖ ŠEŠKEVIČIENĖ, Lietuvos Respublikos energetikos ministerija LT
Parašo sukūrimo data ir laikas	2023-07-07 11:57:49 (GMT+03:00)
Parašo formatas	XAdES-EPES
Laiko žymoje nurodytas laikas	–
Informacija apie sertifikavimo paslaugų teikėją	ADIC CA-B, Asmens dokumentu israsymo centras prie LR VRM LT
Sertifikato galiojimo laikas	2023-06-20 13:58:45 – 2026-06-19 13:58:45
Parašo paskirtis	Suderinimas
Parašą sukūrusio asmens vardas, pavardė ir pareigos	Daiva Brazdžiuvienė, Patarėjas, Teisės ir personalo grupė
Sertifikatas išduotas	DAIVA BRAZDŽIUVIENĖ LT
Parašo sukūrimo data ir laikas	2023-07-07 11:59:54 (GMT+03:00)
Parašo formatas	XAdES-EPES
Laiko žymoje nurodytas laikas	–
Informacija apie sertifikavimo paslaugų teikėją	EID-SK 2016, AS Sertifitseerimiskeskus EE
Sertifikato galiojimo laikas	2020-05-27 14:17:09 – 2025-05-26 23:59:59
Parašo paskirtis	Suderinimas
Parašą sukūrusio asmens vardas, pavardė ir pareigos	Inga Žilienė, Viceministras
Sertifikatas išduotas	INGA ŽILIENĖ, Lietuvos Respublikos energetikos ministerija LT
Parašo sukūrimo data ir laikas	2023-07-07 13:11:10 (GMT+03:00)
Parašo formatas	XAdES-EPES
Laiko žymoje nurodytas laikas	–
Informacija apie sertifikavimo paslaugų teikėją	ADIC CA-B, Asmens dokumentu israsymo centras prie LR VRM LT
Sertifikato galiojimo laikas	2023-05-10 13:47:56 – 2026-05-09 13:47:56
Parašo paskirtis	Suderinimas
Parašą sukūrusio asmens vardas, pavardė ir pareigos	Dainius Bražiūnas, Grupės vadovas, Energetinio saugumo grupė
Sertifikatas išduotas	DAINIUS BRAŽIŪNAS LT
Parašo sukūrimo data ir laikas	2023-07-07 13:56:50 (GMT+03:00)
Parašo formatas	XAdES-EPES
Laiko žymoje nurodytas laikas	–
Informacija apie sertifikavimo paslaugų teikėją	EID-SK 2016, AS Sertifitseerimiskeskus EE
Sertifikato galiojimo laikas	2022-08-10 13:08:16 – 2027-08-09 23:59:59
Parašo paskirtis	Pasirašymas
Parašą sukūrusio asmens vardas, pavardė ir pareigos	Dainius Kreivys, Ministras
Sertifikatas išduotas	DAINIUS KREIVYS, Lietuvos Respublikos energetikos ministerija LT
Parašo sukūrimo data ir laikas	2023-07-13 15:15:14 (GMT+03:00)
Parašo formatas	XAdES-T

DETALŪS METADUOMENYS

Laiko žymoje nurodytas laikas	2023-07-13 15:15:21 (GMT+03:00)
Informacija apie sertifikavimo paslaugų teikėją	ADIC CA-B, Asmens dokumentu israsymo centras prie LR VRM LT
Sertifikato galiojimo laikas	2023-05-10 14:08:01 – 2026-05-09 14:08:01
Informacija apie būdus, naudotus metaduomenų vientisumui užtikrinti	"Registravimas" paskirties metaduomenų vientisumas užtikrintas naudojant "RCSC IssuingCA, VI Registru centras - i.k. 124110246 LT" išduotą sertifikatą "DBSIS, Informatikos ir ryšių departamentas prie Lietuvos Respublikos vidaus reikalų ministerijos, į.k.188774822 LT", sertifikatas galioja nuo 2022-05-19 16:48:06 iki 2025-05-18 16:48:06
Pagrindinio dokumento priedų skaičius	1
Pagrindinio dokumento priedamų dokumentų skaičius	–
Priedamo dokumento sudarytojas (-ai)	–
Priedamo dokumento pavadinimas (antraštė)	–
Priedamo dokumento registracijos data ir numeris	–
Programinės įrangos, kuria naudojantis sudarytas elektroninis dokumentas, pavadinimas	DBSIS, versija 3.5.73.2
Informacija apie elektroninio dokumento ir elektroninio (-ių) parašo (-ų) tikrinimą (tikrinimo data)	Atitinka specifikacijos keliamus reikalavimus. Visi dokumente esantys elektroniniai parašai galioja (2023-07-13 15:28:44)
Paieškos nuoroda	–
Papildomi metaduomenys	Nuorašą suformavo 2023-07-13 15:28:45 DBSIS