

SUTARTINIAI ŽENKLAI	
	I vietovės klasės magistralinio dujotiekio vamzdiniai
	Magistralinio dujotiekio vietovės klasių teritorija
	Magistralinių dujotiekių aptvėrimų ribos
	Savivaldybės teritorijos riba
	Gyvenamosios vietovės
	Žemės sklypo riba
	Laisva valstybinė žemė

PASTABOS

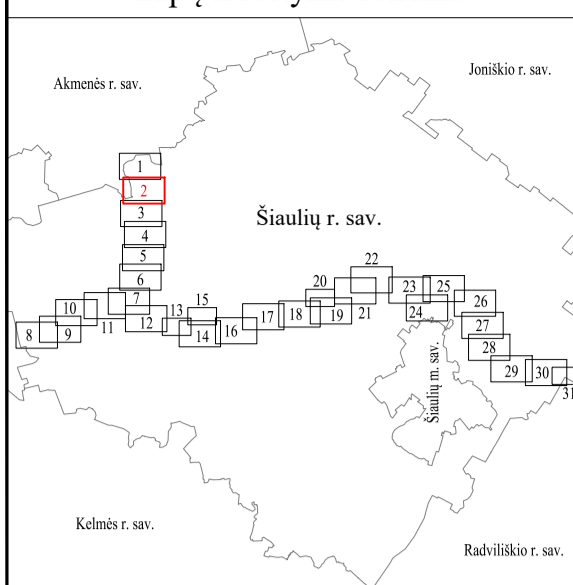
Vadovaujantis LR specialiųjų žemės naudojimo sąlygų įstatymo 33 straipsniu, magistralinių dujotiekių vietovės klasių teritorija – išilgai magistralinio dujotiekio vamzdinio trasos esanti žemės juosta, kurios ribos yra po 200 metrų į abi puses nuo vamzdinio ašies ir 200 metrų atstumu nuo kraštinių jo taškų.

Plane rodomos bendros magistralinių dujotiekių vietovės klasių teritorijų ribos

Planas parengtas 2022-08-31 VĮ Registro centro duomenimis

Planas parengtas ortofotografinio žemėlapiu pagrindu: GDRLT C Nacionalinė žemės tarnyba prie ŽŪM, 2018 GDRLT C Nacionalinė žemės tarnyba prie ŽŪM, 2020

REGISTRŲ CENTRAS			
VALSTYBĖS ĮMONĖ REGISTRŲ CENTRAS			
Lsivo g. 25-101, 09320 Vilnius, tel. (8 5) 2688262, el. p. info@registrucentras.lt Duomenys kaupiami ir saugomi Juridinių asmenų registre, kodas 124110246			
Parcigos	Parašas	Vardas ir pavardė	Data
Matininkas		Vilimas Gintalas	2022-11-18
Matininko kvalifikacijos pažymėjimo Nr. 2M-M-958			



SUTARTINIAI ŽENKLAI	
	I vietovės klasės magistralinio dujotiekio vamzdynai
	Magistralinio dujotiekio vietovės klasių teritorija
	Savivaldybės teritorijos riba
	Gyvenamosios vietovės
	Žemės sklypo riba
	Laisva valstybinė žemė

PASTABOS

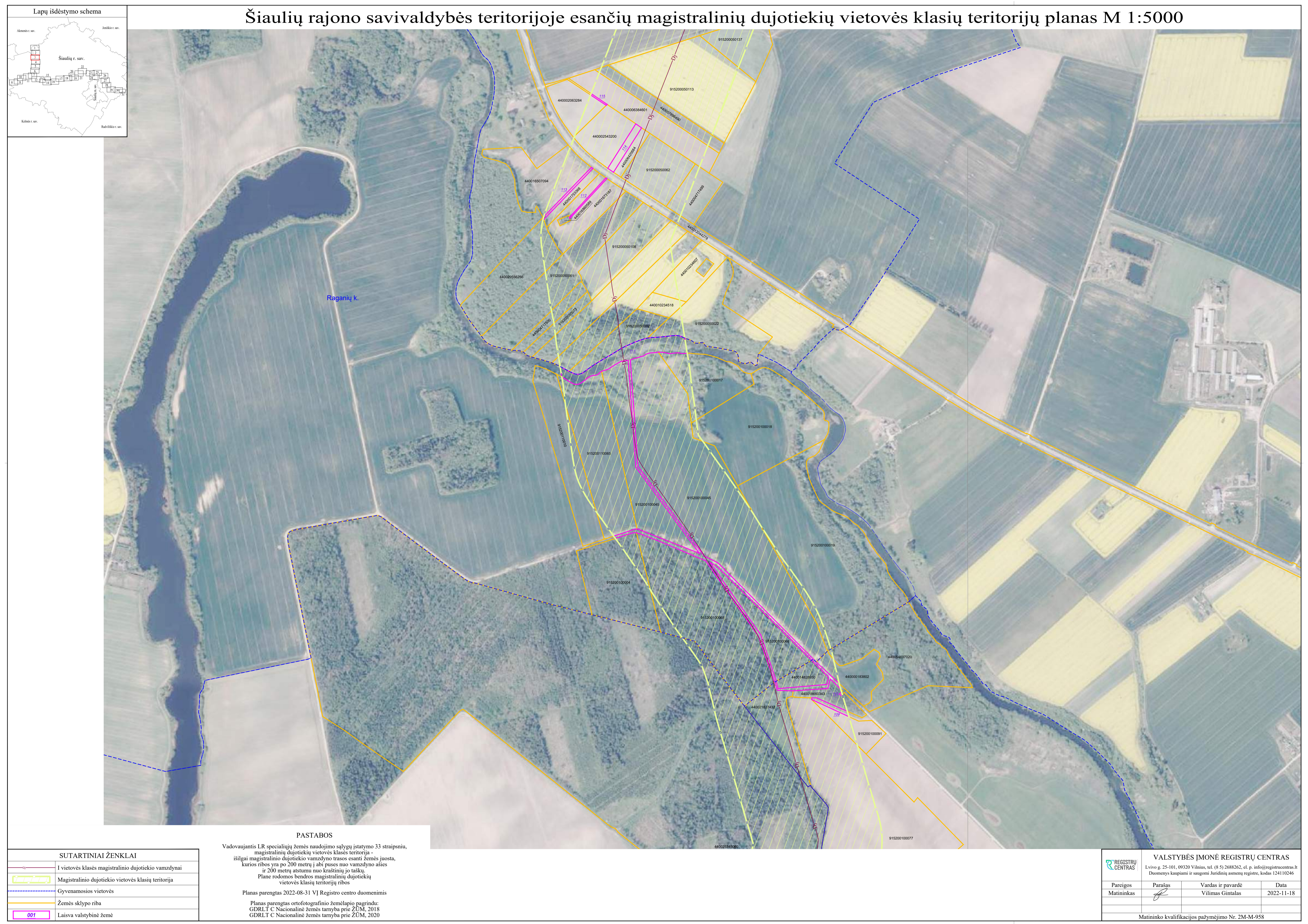
Vadovaujantis LR specialiųjų žemės naudojimo sąlygų įstatymo 33 straipsniu, magistralinių dujotiekių vietovės klasių teritorija - išilgai magistralinio dujotiekio vamzdyno trasos esanti žemės juosta, kurios ribos yra po 200 metrų į abi puses nuo vamzdyno ašies ir 200 metrų atstumu nuo kraštinių jo taškų.

Plane rodomos bendros magistralinių dujotiekių vietovės klasių teritorijų ribos

Planas parengtas 2022-08-31 VĮ Registro centro duomenimis

Planas parengtas ortofotografinio žemėlapiu pagrindu: GDRLT C Nacionalinė žemės tarnyba prie ŽŪM, 2018 GDRLT C Nacionalinė žemės tarnyba prie ŽŪM, 2020

VALSTYBĖS ĮMONĖ REGISTRŪ CENTRAS			
Lsivo g. 25-101, 09320 Vilnius, tel. (8 5) 2688262, e. p. info@registrucentras.lt Duomenys kaupiami ir saugomi Juridinių asmenų registre, kodas 124110246			
Parceigos	Parašas	Vardas ir pavardė	Data
Matininkas		Vilimas Gintalas	2022-11-18
Matininko kvalifikacijos pažymėjimo Nr. 2M-M-958			



Raganių k.

PASTABOS

Vadovaujantis LR specialiųjų žemės naudojimo sąlygų įstatymo 33 straipsniu, magistralinių dujotiekių vietovės klasės teritorija - išilgai magistralinio dujotiekio vamzdžio trasos esanti žemės juosta, kurios ribos yra po 200 metrų į abi puses nuo vamzdžio ašies ir 200 metrų atstumu nuo kraštinių jo taškų.
Plane rodomos bendros magistralinių dujotiekių vietovės klasių teritorijų ribos

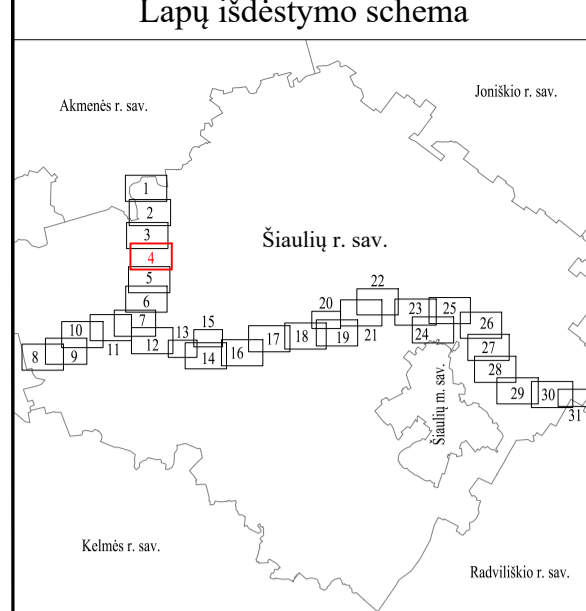
Planas parengtas 2022-08-31 VĮ Registro centro duomenimis

Planas parengtas ortofotografinio žemėlapiu pagrindu: GDRLT C Nacionalinė žemės tarnyba prie ŽŪM, 2018
GDRLT C Nacionalinė žemės tarnyba prie ŽŪM, 2020

SUTARTINIAI ŽENKLAI

	I vietovės klasės magistralinio dujotiekio vamzdynai
	Magistralinio dujotiekio vietovės klasių teritorija
	Gyvenamosios vietovės
	Žemės sklypo riba
	Laisva valstybinė žemė

REGISTRŲ CENTRAS		VALSTYBĖS ĮMONĖ REGISTRŲ CENTRAS	
Lsivo g. 25-101, 09320 Vilnius, tel. (8 5) 2688262, el. p. info@registrucentras.lt		Duomenys kaupiami ir saugomi Juridinių asmenų registre, kodas 124110246	
Parceigos	Parašas	Vardas ir pavardė	Data
Matininkas		Vilimas Gintalas	2022-11-18
Matininko kvalifikacijos pažymėjimo Nr. 2M-M-958			



PASTABOS

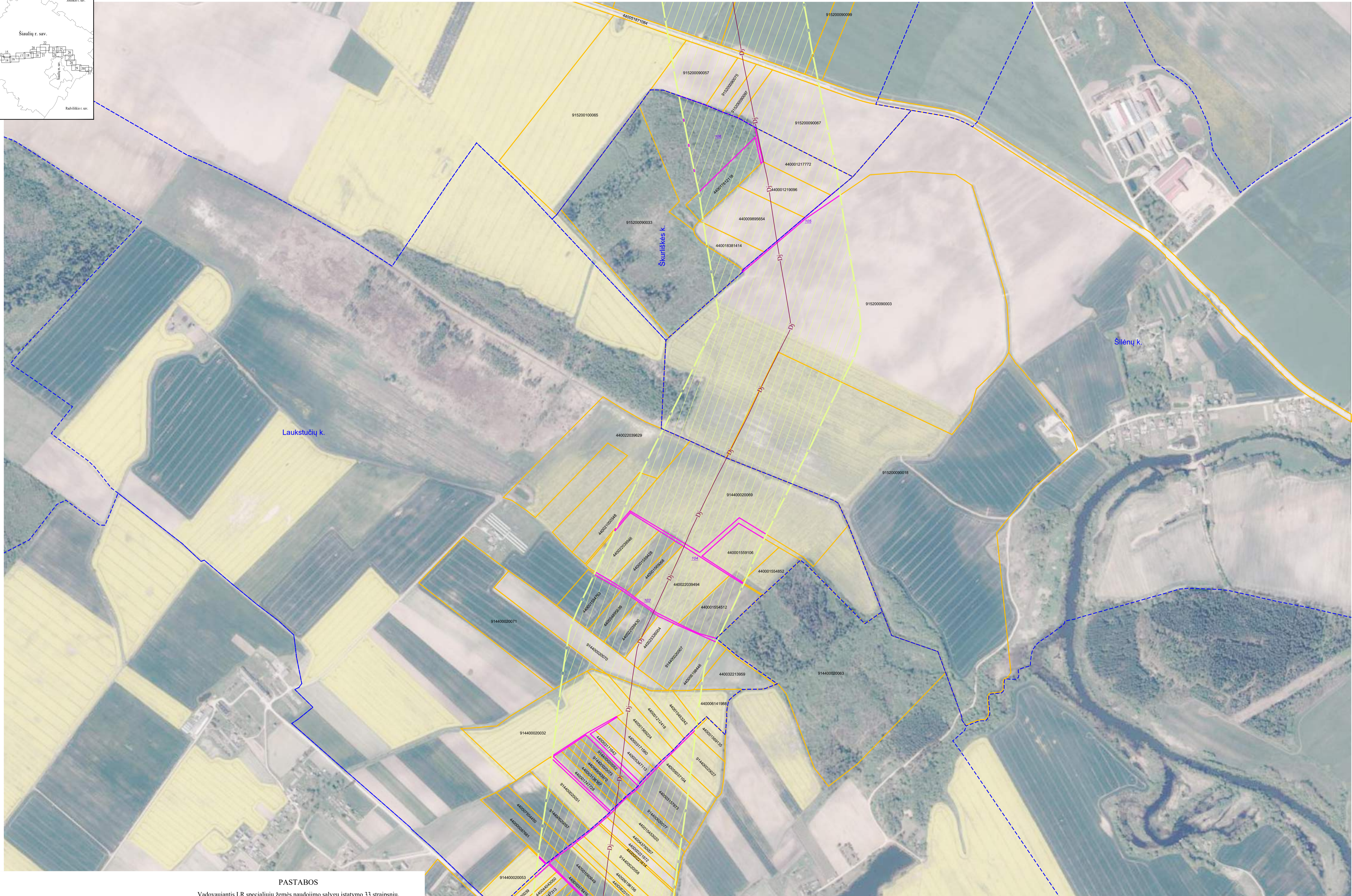
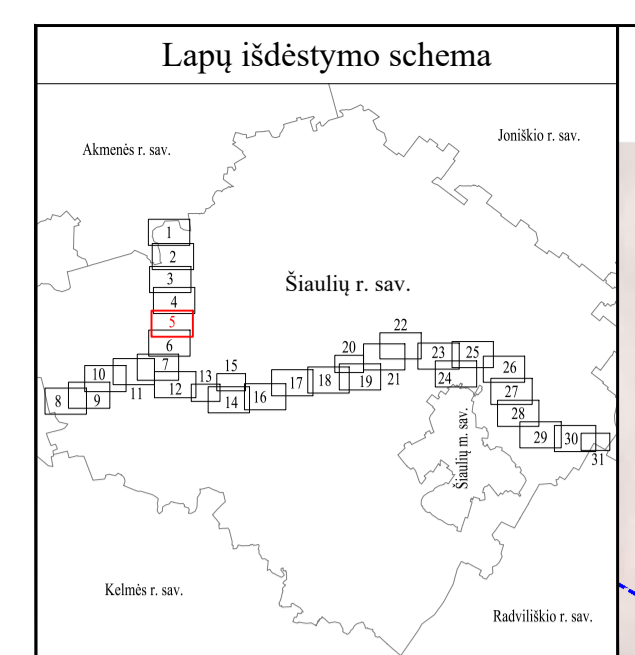
Vadovaujantis LR specialiųjų žemės naudojimo sąlygų įstatymo 33 straipsniu, magistralinių dujotiekių vietovės klasių teritorija – išilgai magistralinio dujotiekio vamzdžio trasos esanti žemės juosta, kurios ribos yra po 200 metrų į abi puses nuo vamzdžio ašies ir 200 metrų atstumu nuo kraštinių jo taškų.
Plane rodomos bendros magistralinių dujotiekių vietovės klasių teritorijų ribos

Planas parengtas 2022-08-31 VĮ Registro centro duomenimis

Planas parengtas ortofotografinio žemėlapiu pagrindu:
GDRLT C Nacionalinė žemės tarnyba prie ŽŪM, 2018
GDRLT C Nacionalinė žemės tarnyba prie ŽŪM, 2020

SUTARTINIAI ŽENKLAI	
	I vietovės klasės magistralinio dujotiekio vamzdynai
	Magistralinio dujotiekio vietovės klasių teritorija
	Gyvenamosios vietovės
	Žemės sklypo riba
	Laisva valstybinė žemė

VALSTYBĖS ĮMONĖ REGISTRŲ CENTRAS			
Lsivo g. 25-101, 09320 Vilnius, tel. (8 5) 2688262, el. p. info@registrucentras.lt Duomenys kaupiami ir saugomi Juridinių asmenų registre, kodas 124110246			
Parceigos	Parašas	Vardas ir pavardė	Data
Matininkas		Vilimas Gintalas	2022-11-18
Matininko kvalifikacijos pažymėjimo Nr. 2M-M-958			



PASTABOS

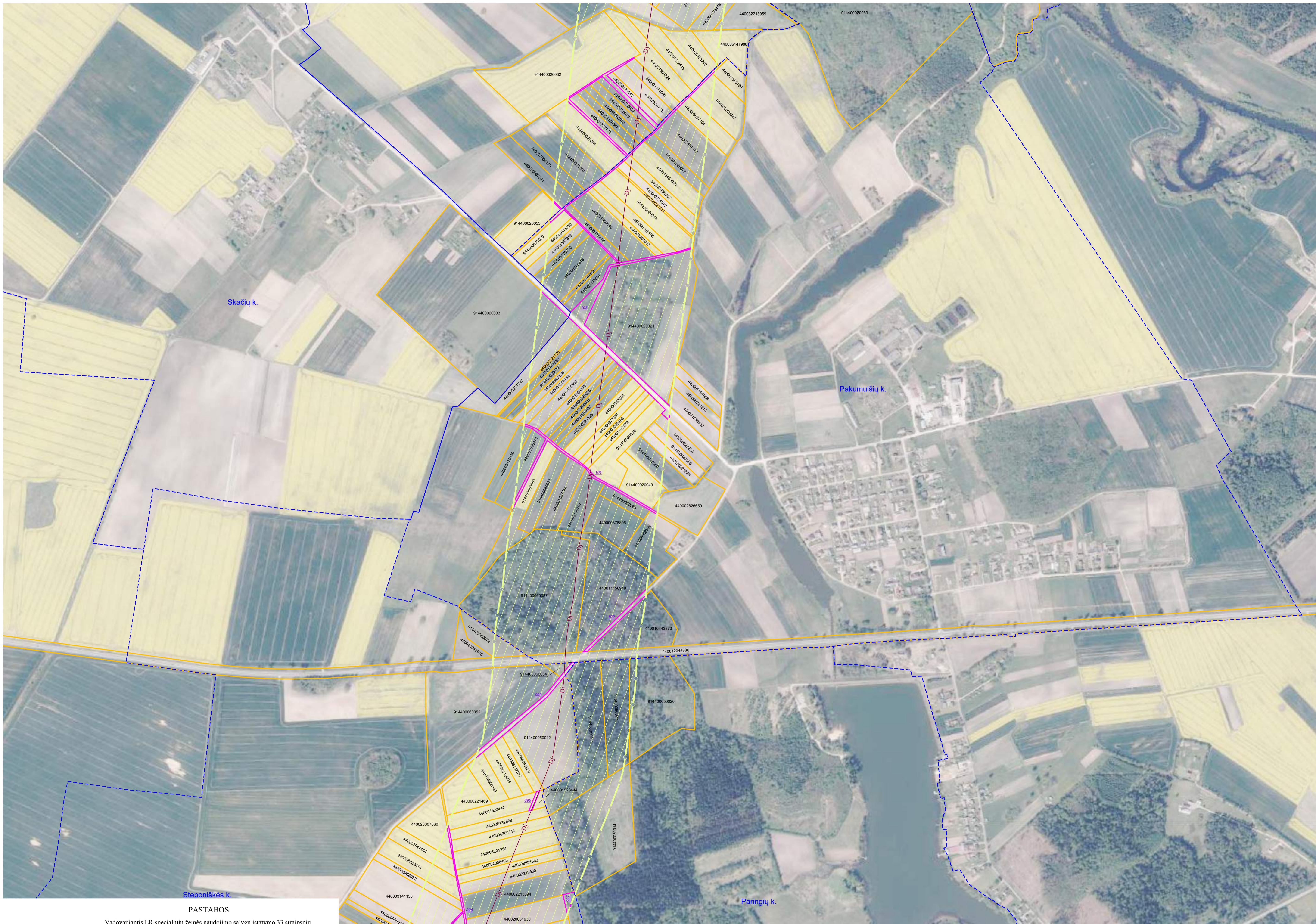
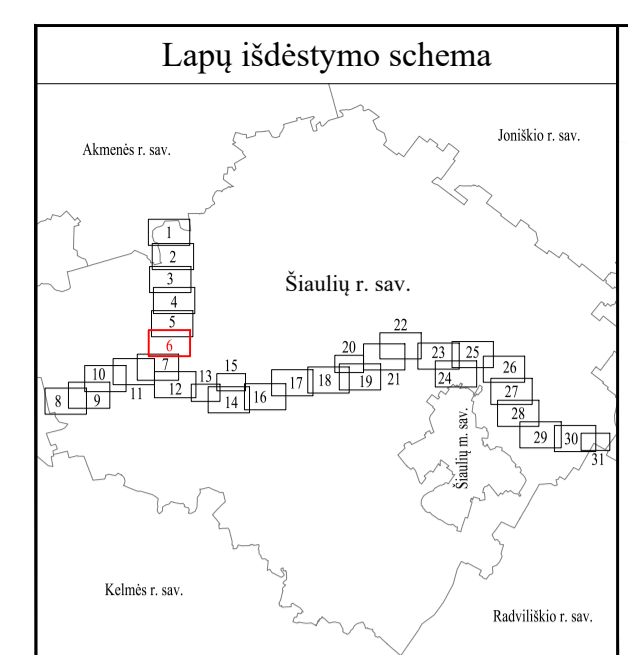
Vadovaujantis LR specialiųjų žemės naudojimo sąlygų įstatymo 33 straipsniu, magistralinių dujotiekių vietovės klasių teritorija – išilgai magistralinio dujotiekio vamzdžio trasos esanti žemės juosta, kurios ribos yra po 200 metrų į abi puses nuo vamzdžio ašies ir 200 metrų atstumu nuo kraštinių jo taškų.
Plane rodomos bendros magistralinių dujotiekių vietovės klasių teritorijų ribos

Planas parengtas 2022-08-31 VĮ Registro centro duomenimis

Planas parengtas ortofotografinio žemėlapiu pagrindu: GDRLT C Nacionalinė žemės tarnyba prie ŽŪM, 2018 GDRLT C Nacionalinė žemės tarnyba prie ŽŪM, 2020

SUTARTINIAI ŽENKLAI	
	I vietovės klasės magistralinio dujotiekio vamzdynai
	Magistralinio dujotiekio vietovės klasių teritorija
	Gyvenamosios vietovės
	Žemės sklypo riba
	Laisva valstybinė žemė

VALSTYBĖS ĮMONĖ REGISTRŲ CENTRAS			
Lsivo g. 25-101, 09320 Vilnius, tel. (8 5) 2688262, el. p. info@registrucentras.lt Duomenys kaupiami ir saugomi Juridinių asmenų registre, kodas 124110246			
Parcigos	Parašas	Vardas ir pavardė	Data
Matininkas		Vilimas Gintalas	2022-11-18
Matininko kvalifikacijos pažymėjimo Nr. 2M-M-958			



PASTABOS

Vadovaujantis LR specialiųjų žemės naudojimo sąlygų įstatymo 33 straipsniu, magistralinių dujotiekių vietovės klasių teritorija – išilgai magistralinio dujotiekių vamzdžio trasos esanti žemės juosta, kurios ribos yra po 200 metrų į abi puses nuo vamzdžio ašies ir 200 metrų atstumu nuo kraštinių jo taškų.
Plane rodomos bendros magistralinių dujotiekių vietovės klasių teritorijų ribos

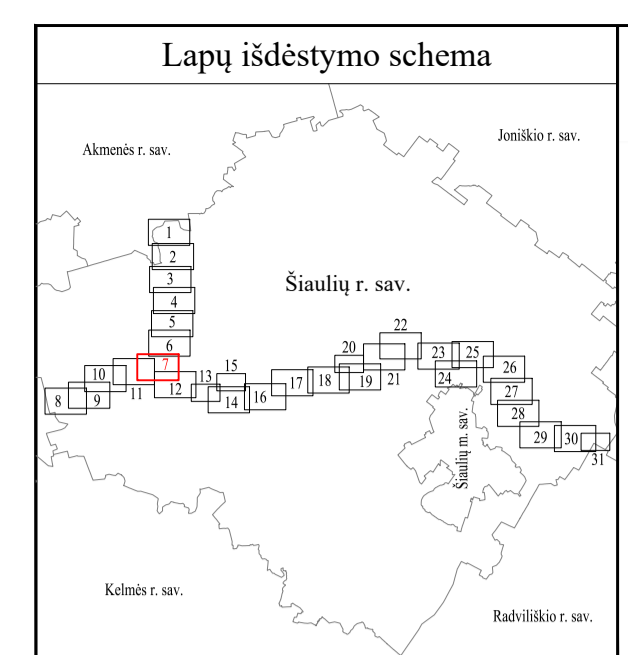
Planas parengtas 2022-08-31 VĮ Registro centro duomenimis

Planas parengtas ortofotografinio žemėlapiu pagrindu: GDRLT C Nacionalinė žemės tarnyba prie ŽŪM, 2018 GDRLT C Nacionalinė žemės tarnyba prie ŽŪM, 2020

SUTARTINIAI ŽENKLAI

	I vietovės klasės magistralinio dujotiekių vamzdynai
	Magistralinio dujotiekių vietovės klasių teritorija
	Gyvenamosios vietovės
	Žemės sklypo riba
	Laisva valstybinė žemė

		VALSTYBĖS ĮMONĖ REGISTRŲ CENTRAS Lsivo g. 25-101, 09320 Vilnius, tel. (8 5) 2688262, el. p. info@registrucentras.lt Duomenys kaupiami ir saugomi Juridinių asmenų registre, kodas 124110246	
Parcigos	Parašas	Vardas ir pavardė	Data
Matininkas		Vilimas Gintalas	2022-11-18
Matininko kvalifikacijos pažymėjimo Nr. 2M-M-958			



SUTARTINIAI ŽENKLAI

	I vietovės klasės magistralinio dujotiekio vamzdynai
	Magistralinio dujotiekio vietovės klasių teritorija
	Dujų slėgio ribojimo mazgas
	Magistralinių dujotiekių aptvėrimų ribos
	Gyvenamosios vietovės
	Žemės sklypo riba
	Laisva valstybinė žemė

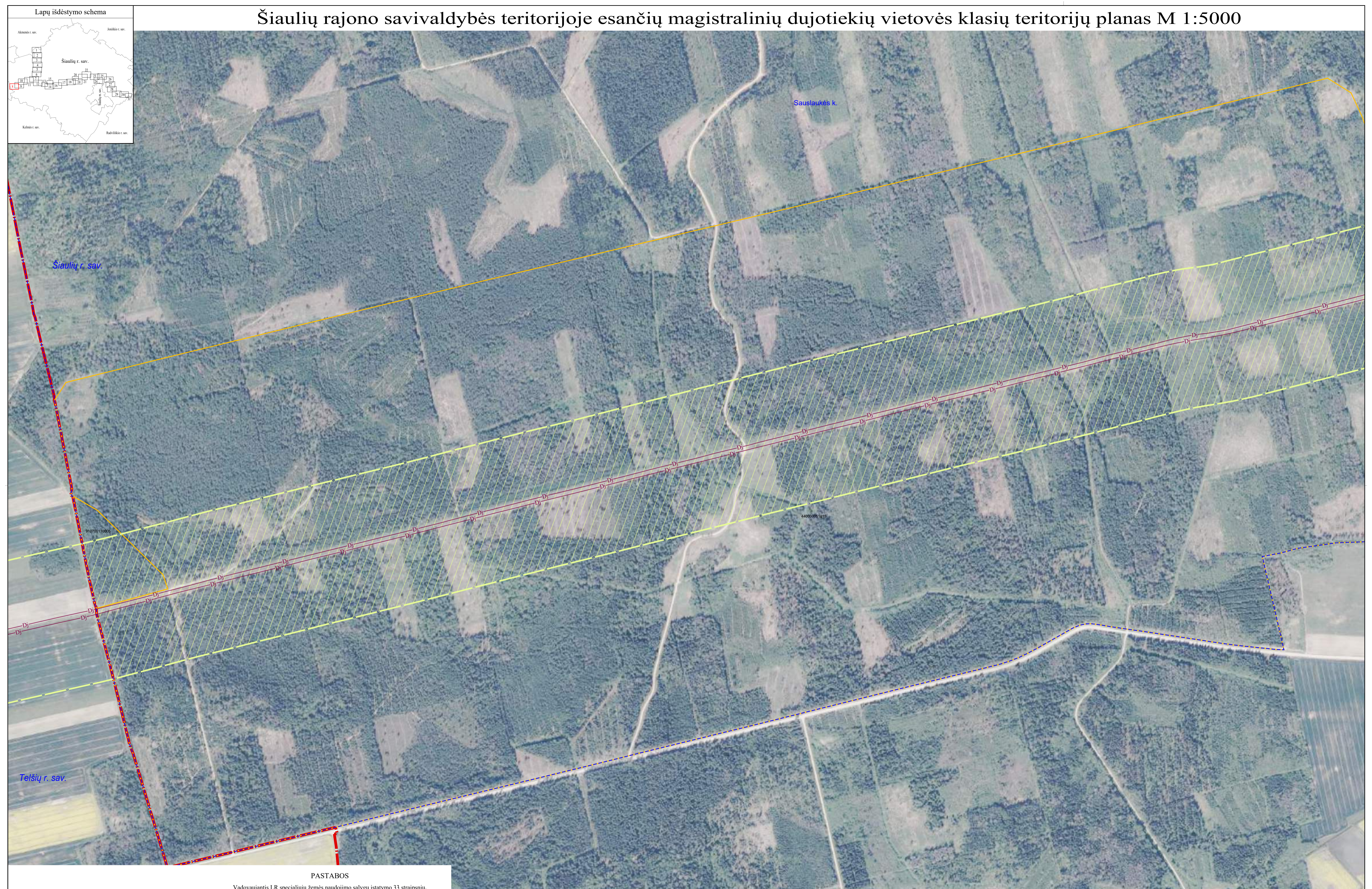
PASTABOS

Vadovaujantis LR specialiųjų žemės naudojimo sąlygų įstatymo 33 straipsniu, magistralinių dujotiekių vietovės klasių teritorija – išilgai magistralinio dujotiekio vamzdžio trasos esanti žemės juosta, kurios ribos yra po 200 metrų į abi puses nuo vamzdžio ašies ir 200 metrų atstumu nuo kraštinių jo taškų.
Plane rodomos bendros magistralinių dujotiekių vietovės klasių teritorijų ribos

Planas parengtas 2022-08-31 VĮ Registro centro duomenimis

Planas parengtas ortofotografinio žemėlapiu pagrindu:
GDRLT C Nacionalinė žemės tarnyba prie ŽŪM, 2018
GDRLT C Nacionalinė žemės tarnyba prie ŽŪM, 2020

VALSTYBĖS ĮMONĖ REGISTRŲ CENTRAS Lsivo g. 25-101, 09320 Vilnius, tel. (8 5) 2688262, el. p. info@registrucentras.lt Duomenys kaupiami ir saugomi Juridinių asmenų registre, kodas 124110246			
Parcigos	Parašas	Vardas ir pavardė	Data
Matininkas		Vilimas Gintalas	2022-11-18
Matininko kvalifikacijos pažymėjimo Nr. 2M-M-958			



PASTABOS

Vadovaujantis LR specialiųjų žemės naudojimo sąlygų įstatymo 33 straipsniu, magistralinių dujotiekių vietovės klasių teritorija – išilgai magistralinio dujotiekių vamzdžio trasos esanti žemės juosta, kurios ribos yra po 200 metrų į abi puses nuo vamzdžio ašies ir 200 metrų atstumu nuo kraštinių jo taškų.
Plane rodomos bendros magistralinių dujotiekių vietovės klasių teritorijų ribos

Planas parengtas 2022-08-31 VĮ Registro centro duomenimis

Planas parengtas ortofotografinio žemėlapiu pagrindu:
GDRLT C Nacionalinė žemės tarnyba prie ŽŪM, 2018
GDRLT C Nacionalinė žemės tarnyba prie ŽŪM, 2020

SUTARTINIAI ŽENKLAI

	I vietovės klasių magistralinio dujotiekių vamzdiniai
	Magistralinio dujotiekių vietovės klasių teritorija
	Savivaldybės teritorijos riba
	Gyvenamosios vietovės
	Žemės sklypo riba



VALSTYBĖS ĮMONĖ REGISTRŲ CENTRAS

Lsivo g. 25-101, 09320 Vilnius, tel. (8 5) 2688262, el. p. info@registrucentras.lt
Duomenys kaupiami ir saugomi Juridinių asmenų registre, kodas 124110246

Parcigos	Parašas	Vardas ir pavardė	Data
Matininkas		Vilimas Gintalas	2022-11-18

Matininko kvalifikacijos pažymėjimo Nr. 2M-M-958



PASTABOS

Vadovaujantis LR specialiųjų žemės naudojimo sąlygų įstatymo 33 straipsniu, magistralinių dujotiekių vietovės klasės teritorija – išilgai magistralinio dujotiekio vamzdžio trasos esanti žemės juosta, kurios ribos yra po 200 metrų į abi puses nuo vamzdžio ašies ir 200 metrų atstumu nuo kraštinių jo taškų.
Plane rodomos bendros magistralinių dujotiekių vietovės klasių teritorijų ribos

Planas parengtas 2022-08-31 VĮ Registro centro duomenimis

Planas parengtas ortofotografinio žemėlapiu pagrindu:
GDRLT C Nacionalinė žemės tarnyba prie ŽŪM, 2018
GDRLT C Nacionalinė žemės tarnyba prie ŽŪM, 2020

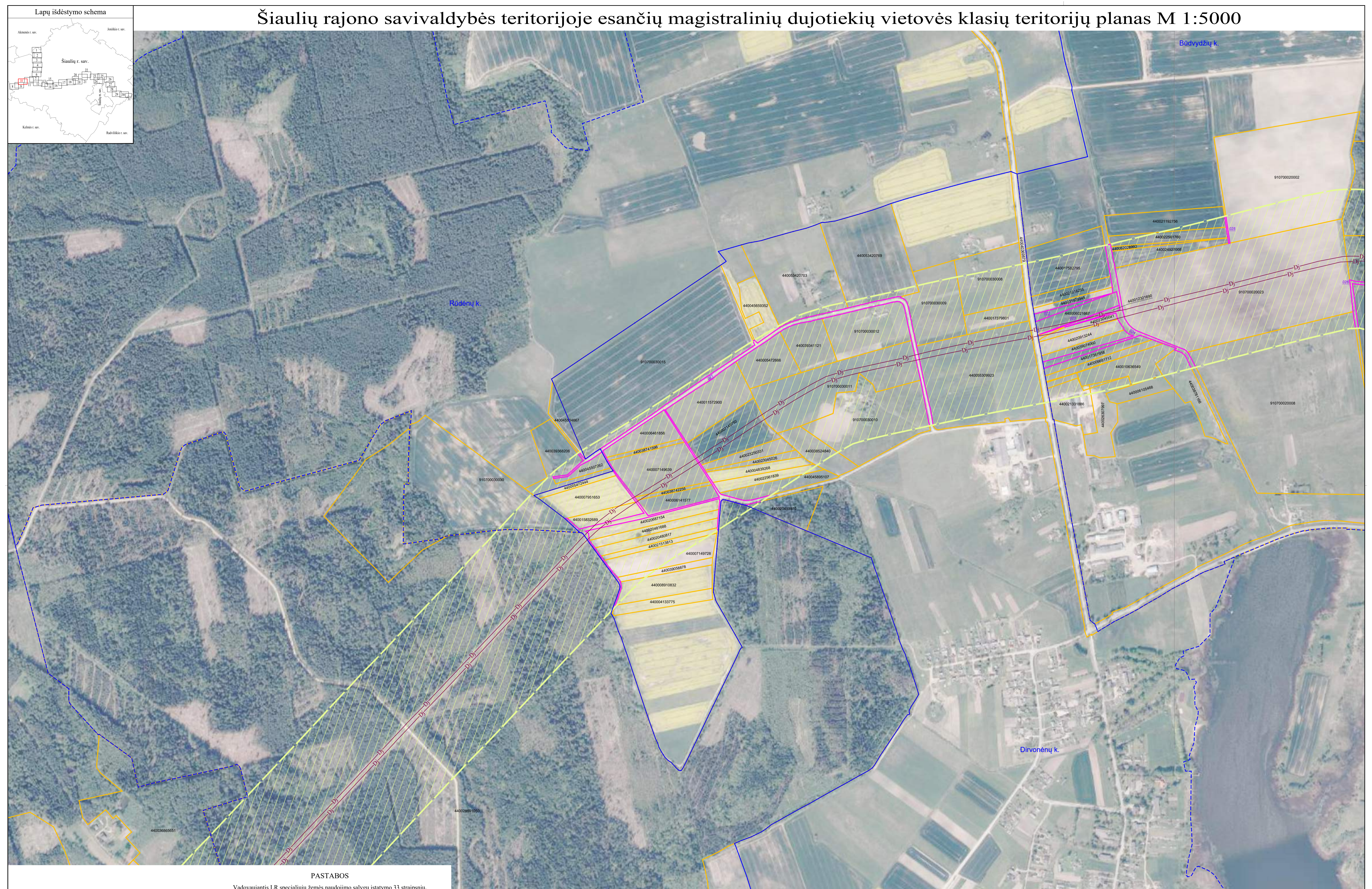
SUTARTINIAI ŽENKLAI

	I vietovės klasės magistralinio dujotiekio vamzdynai
	Magistralinio dujotiekio vietovės klasių teritorija
	Gyvenamosios vietovės
	Žemės sklypo riba
	Laisva valstybinė žemė



VALSTYBĖS ĮMONĖ REGISTRŲ CENTRAS
Lsivo g. 25-101, 09320 Vilnius, tel. (8 5) 2688262, el. p. info@registrucentras.lt
Duomenys kaupiami ir saugomi Juridinių asmenų registre, kodas 124110246

Parcigos	Parašas	Vardas ir pavardė	Data
Matininkas		Vilimas Gintalas	2022-11-18
Matininko kvalifikacijos pažymėjimo Nr. 2M-M-958			



PASTABOS

Vadovaujantis LR specialiųjų žemės naudojimo sąlygų įstatymo 33 straipsniu, magistralinių dujotiekių vietovės klasių teritorija – išilgai magistralinio dujotiekio vamzdžio trasos esanti žemės juosta, kurios ribos yra po 200 metrų į abi puses nuo vamzdžio ašies ir 200 metrų atstumu nuo kraštinių jo taškų.
Plane rodomos bendros magistralinių dujotiekių vietovės klasių teritorijų ribos

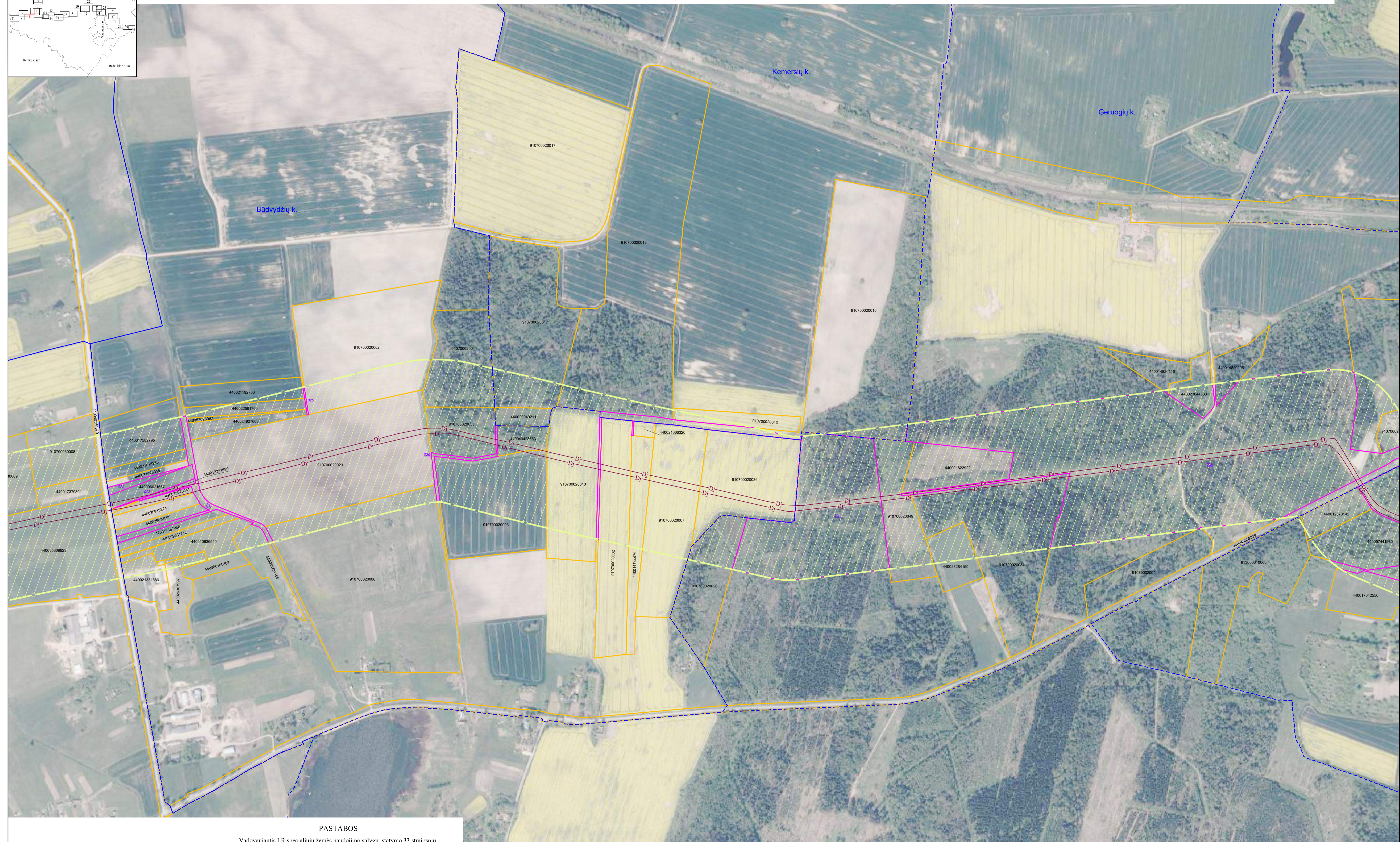
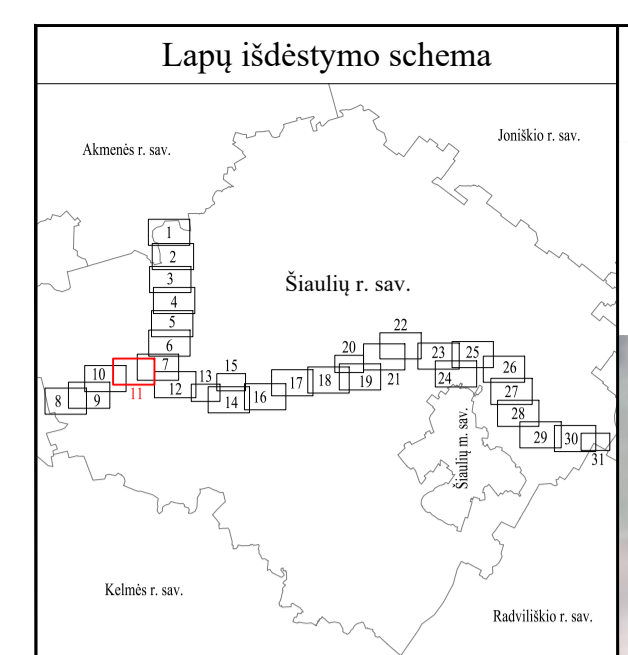
Planas parengtas 2022-08-31 VĮ Registro centro duomenimis

Planas parengtas ortofotografinio žemėlapiu pagrindu: GDRLT C Nacionalinė žemės tarnyba prie ŽŪM, 2018 GDRLT C Nacionalinė žemės tarnyba prie ŽŪM, 2020

SUTARTINIAI ŽENKLAI

	I vietovės klasės magistralinio dujotiekio vamzdynai
	Magistralinio dujotiekio vietovės klasių teritorija
	Gyvenamosios vietovės
	Žemės sklypo riba
	Laisva valstybinė žemė

		VALSTYBĖS ĮMONĖ REGISTRŲ CENTRAS Lsivo g. 25-101, 09320 Vilnius, tel. (8 5) 2688262, el. p. info@registrucentras.lt Duomenys kaupiami ir saugomi Juridinių asmenų registre, kodas 124110246	
Pareigos Matininkas	Parašas 	Vardas ir pavardė Vilimas Gintalas	Data 2022-11-18
Matininko kvalifikacijos pažymėjimo Nr. 2M-M-958			



PASTABOS

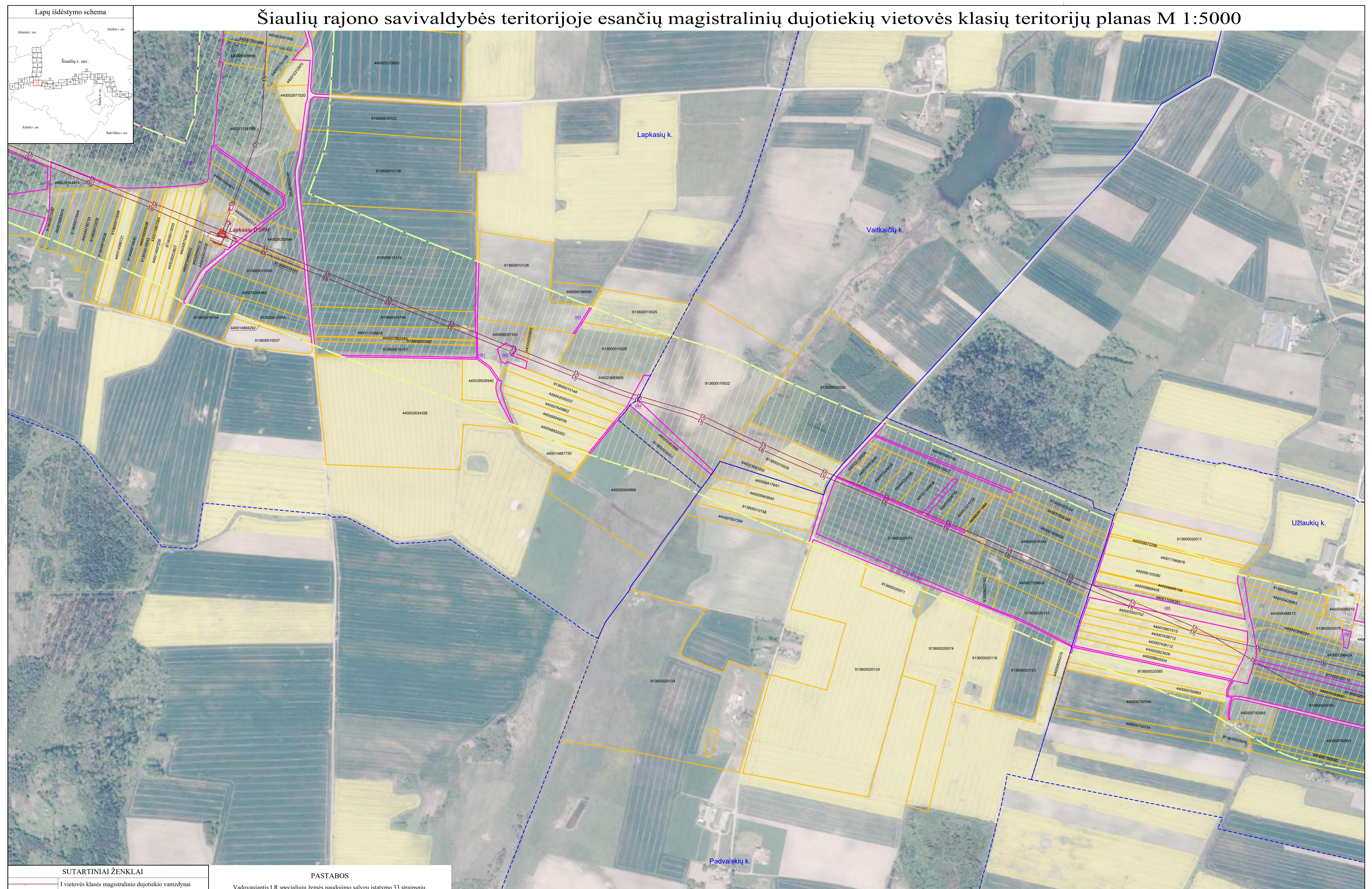
Vadovaujantis LR specialiųjų žemės naudojimo sąlygų įstatymo 33 straipsniu, magistralinių dujotiekių vietovės klasių teritorija – išilgai magistralinio dujotiekio vamzdžio trasos esanti žemės juosta, kurios ribos yra po 200 metrų į abi puses nuo vamzdžio ašies ir 200 metrų atstumu nuo kraštinių jo taškų.
Plane rodomos bendros magistralinių dujotiekių vietovės klasių teritorijų ribos

Planas parengtas 2022-08-31 VĮ Registro centro duomenimis

Planas parengtas ortofotografinio žemėlapiu pagrindu: GDRLT C Nacionalinė žemės tarnyba prie ŽŪM, 2018
GDRLT C Nacionalinė žemės tarnyba prie ŽŪM, 2020

SUTARTINIAI ŽENKLAI	
	I vietovės klasės magistralinio dujotiekio vamzdynai
	Magistralinio dujotiekio vietovės klasių teritorija
	Gyvenamosios vietovės
	Žemės sklypo riba
	Laisva valstybinė žemė

		VALSTYBĖS ĮMONĖ REGISTRŲ CENTRAS Lsivo g. 25-101, 09320 Vilnius, tel. (8 5) 2688262, el. p. info@registruntas.lt Duomenys kaupiami ir saugomi Juridinių asmenų registre, kodas 124110246	
Pareigos Matininkas	Parašas 	Vardas ir pavardė Vilimas Gintalas	Data 2022-11-18
Matininko kvalifikacijos pažymėjimo Nr. 2M-M-958			



SUTARTINIAI ŽENKLAI	
	I vietovės klasės magistralinio dujotiekio vamzdiniai
	Magistralinio dujotiekio vietovės klasių teritorija
	Dujų slėgio ribojimo mazgas
	Magistralinių dujotiekių aptvėrimų ribos
	Gyvenamosios vietovės
	Žemės sklypo riba
	Laisva valstybinė žemė

PASTABOS

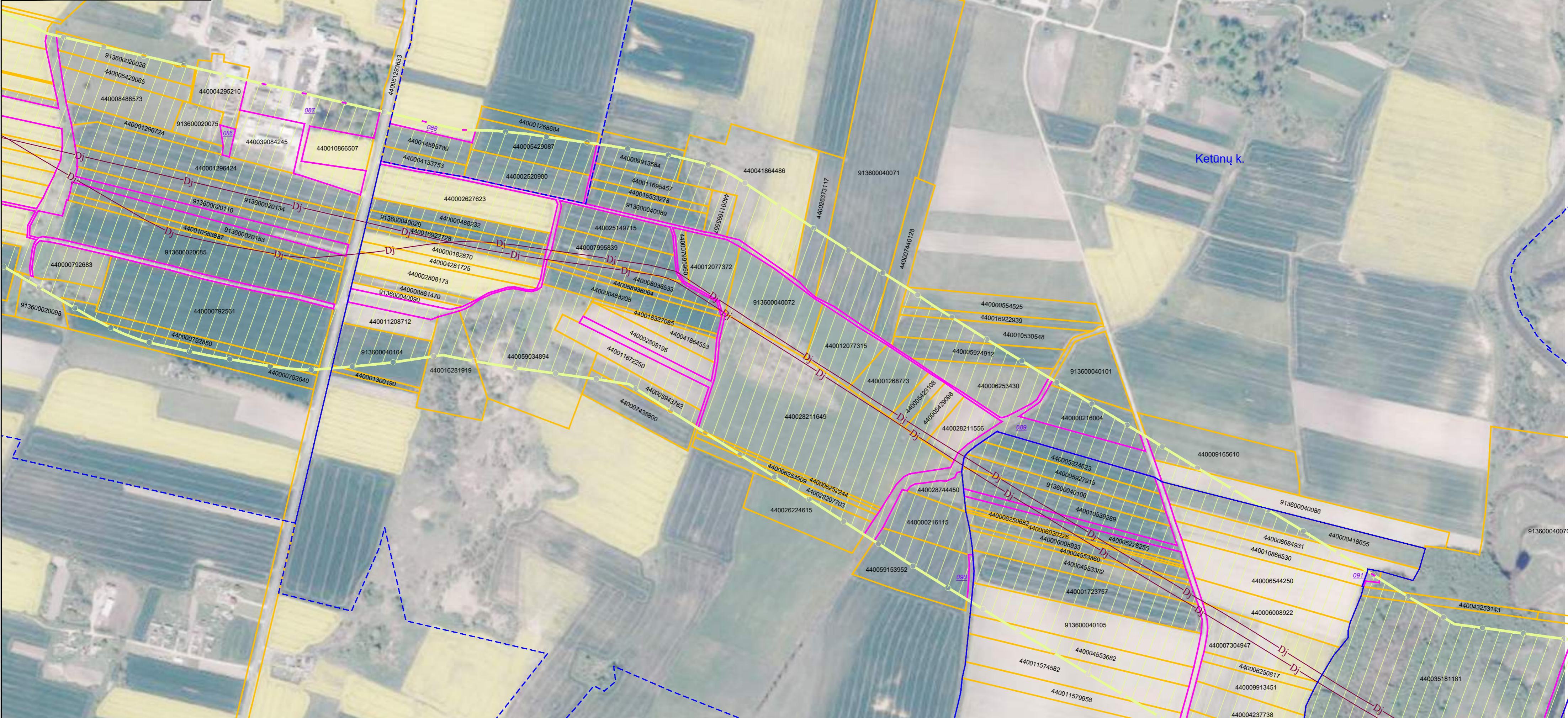
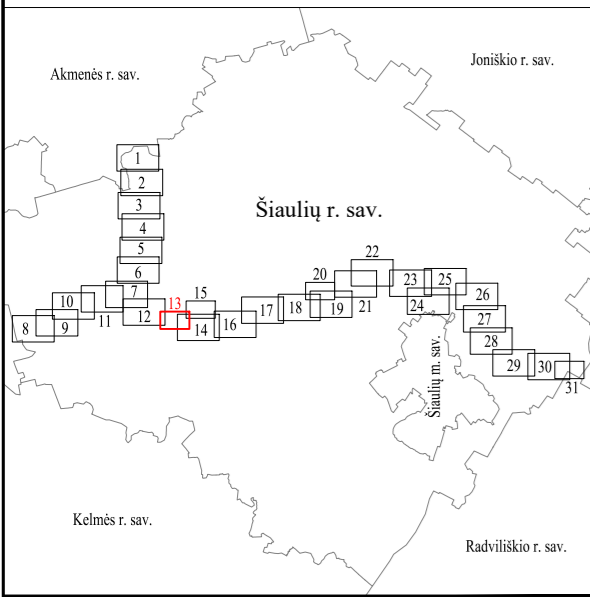
Vadovaujantis LR specialiųjų žemės naudojimo sąlygų įstatymo 33 straipsniu, magistralinių dujotiekių vietovės klasių teritorija - išilgai magistralinio dujotiekio vamzdinio trasos esanti žemės juosta, kurios ribos yra po 200 metrų į abi puses nuo vamzdinio ašies ir 200 metrų atstumu nuo kraštinių jo taškų.

Plane rodomos bendros magistralinių dujotiekių vietovės klasių teritorijų ribos

Planas parengtas 2022-08-31 VĮ Registro centro duomenimis

Planas parengtas ortofotografinio žemėlapiu pagrindu: GDRLT C Nacionalinė žemės tarnyba prie ŽŪM, 2018 GDRLT C Nacionalinė žemės tarnyba prie ŽŪM, 2020

VALSTYBĖS ĮMONĖ REGISTRŲ CENTRAS Lsivo g. 25-101, 09320 Vilnius, tel. (8 5) 2688262, e. p. info@registrucentras.lt Duomenys kaupiami ir saugomi Juridinių asmenų registre, kodas 124110246			
Parcigos	Parašas	Vardas ir pavardė	Data
Matininkas		Vilimas Gintalas	2022-11-18
Matininko kvalifikacijos pažymėjimo Nr. 2M-M-958			



PASTABOS

Vadovaujantis LR specialiųjų žemės naudojimo sąlygų įstatymo 33 straipsniu, magistralinių dujotiekių vietovės klasės teritorija - išilgai magistralinio dujotiekio vamzdžio trasos esanti žemės juosta, kurios ribos yra po 200 metrų į abi puses nuo vamzdžio ašies ir 200 metrų atstumu nuo kraštinių jo taškų. Plane rodomos bendros magistralinių dujotiekių vietovės klasių teritorijų ribos

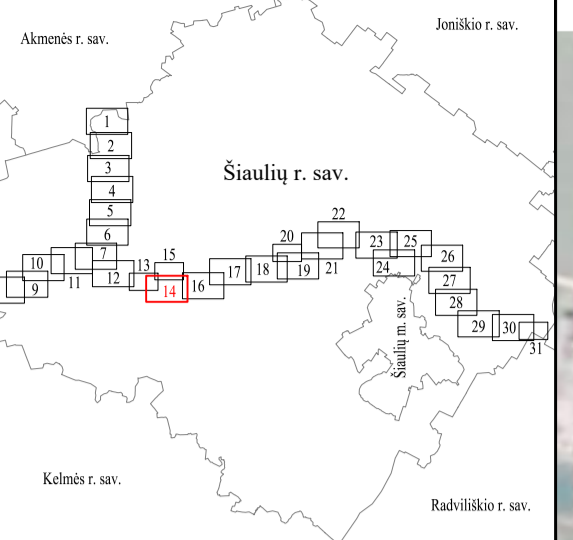
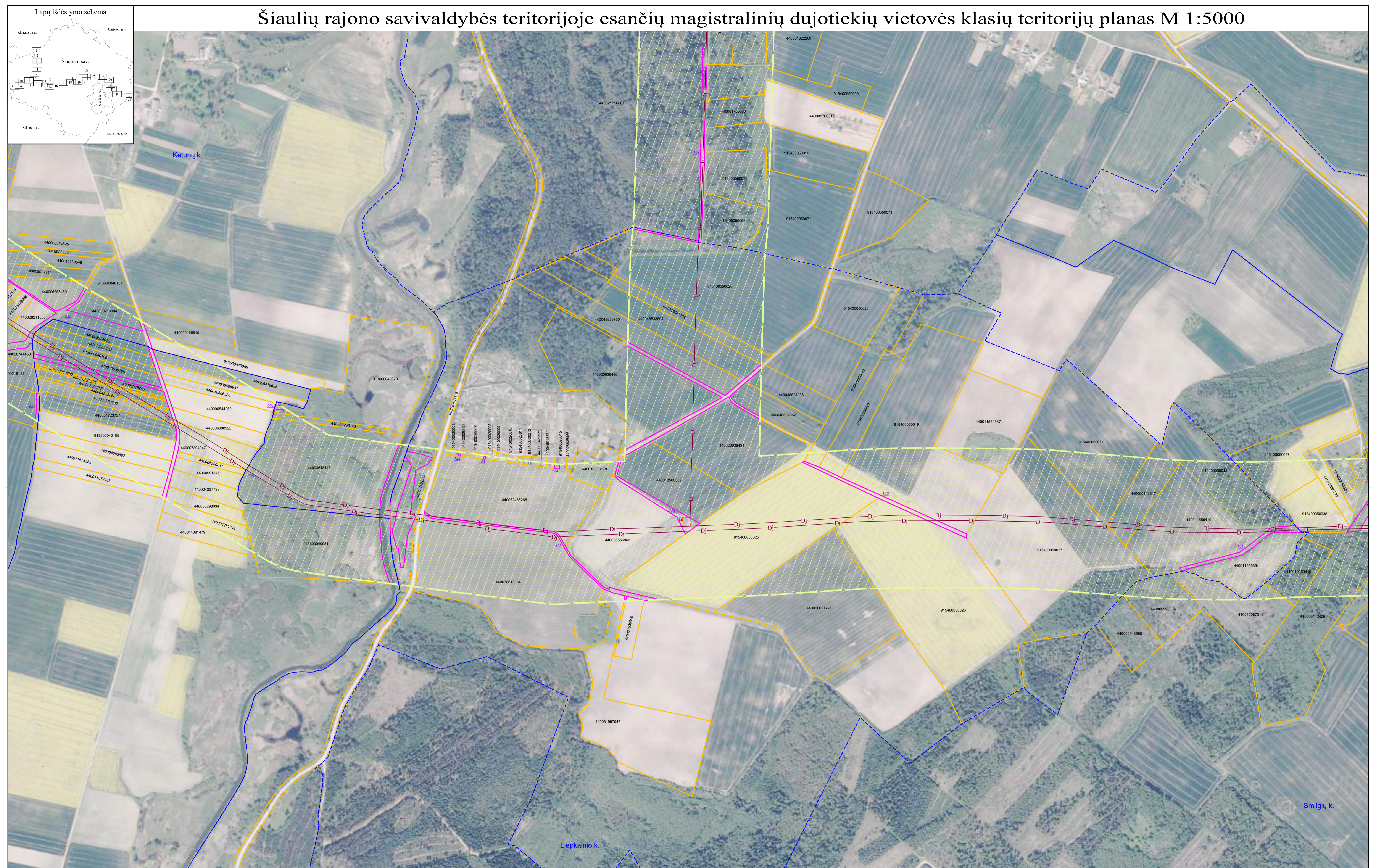
Planas parengtas 2022-09-15 VĮ Registro centro duomenimis

Planas parengtas ortofotografinio žemėlapiu pagrindu:
GDRLT C Nacionalinė žemės tarnyba prie ŽŪM, 2018
GDRLT C Nacionalinė žemės tarnyba prie ŽŪM, 2020

SUTARTINIAI ŽENKLAI

	I vietovės klasės magistralinio dujotiekio vamzdynai
	Magistralinio dujotiekio vietovės klasių teritorija
	Gyvenamosios vietovės
	Žemės sklypo riba
	Laisva valstybinė žemė

VALSTYBĖS ĮMONĖ REGISTRŪ CENTRAS Lvivo g. 25-101, 09320 Vilnius, tel. (8 5) 2688262, el. p. info@registrucentras.lt Duomenys kaupiami ir saugomi Juridinių asmenų registre, kodas 124110246			
Pareigos	Parašas	Vardas ir pavardė	Data
Matininkas		Vilimas Gintalas	2022-09-16
Matininko kvalifikacijos pažymėjimo Nr. 2M-M-958			



SUTARTINIAI ŽENKLAI	
	I vietovės klasės magistralinio dujotiekio vamzdiniai
	Magistralinio dujotiekio vietovės klasių teritorija
	Magistralinių dujotiekių aptvėrimų ribos
	Gyvenamosios vietovės
	Žemės sklypo riba
	Laisva valstybinė žemė

PASTABOS

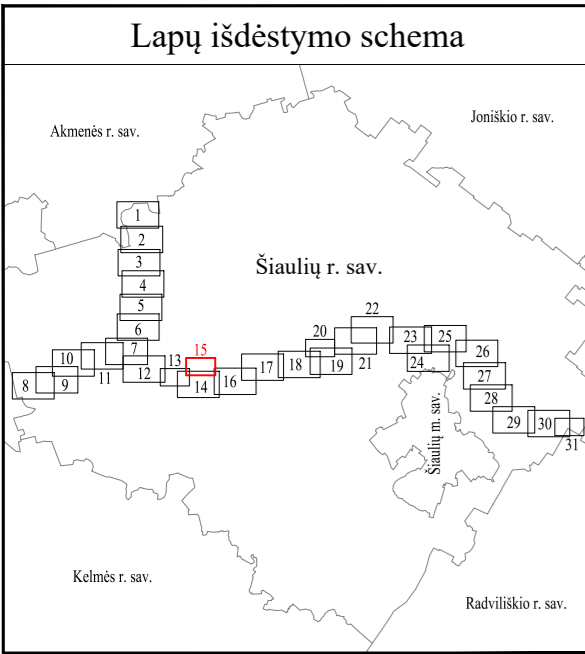
Vadovaujantis LR specialiųjų žemės naudojimo sąlygų įstatymo 33 straipsniu, magistralinių dujotiekių vietovės klasių teritorija - išilgai magistralinio dujotiekio vamzdinio trasos esanti žemės juosta, kurios ribos yra po 200 metrų į abi puses nuo vamzdinio ašies ir 200 metrų atstumu nuo kraštinių jo taškų.

Plane rodomos bendros magistralinių dujotiekių vietovės klasių teritorijų ribos

Planas parengtas 2022-08-31 VĮ Registro centro duomenimis

Planas parengtas ortofotografinio žemėlapiu pagrindu: GDRLT C Nacionalinė žemės tarnyba prie ŽŪM, 2018 GDRLT C Nacionalinė žemės tarnyba prie ŽŪM, 2020

REGISTRŲ CENTRAS			
VALSTYBĖS ĮMONĖ REGISTRŲ CENTRAS			
Lsivo g. 25-101, 09320 Vilnius, tel. (8 5) 2688262, el. p. info@registrucentras.lt			
Duomenys kaupiami ir saugomi Juridinių asmenų registre, kodas 124110246			
Parcigos	Parašas	Vardas ir pavardė	Data
Matininkas		Vilimas Gintalas	2022-11-18
Matininko kvalifikacijos pažymėjimo Nr. 2M-M-958			



SUTARTINIAI ŽENKLAI

	I vietovės klasės magistralinio dujotiekio vamzdynai
	Magistralinio dujotiekio vietovės klasių teritorija
	Dujų skirstymo stotis
	Magistralinių dujotiekių aptvėrimų ribos
	Gyvenamosios vietovės
	Žemės sklypo riba
	Laisva valstybinė žemė

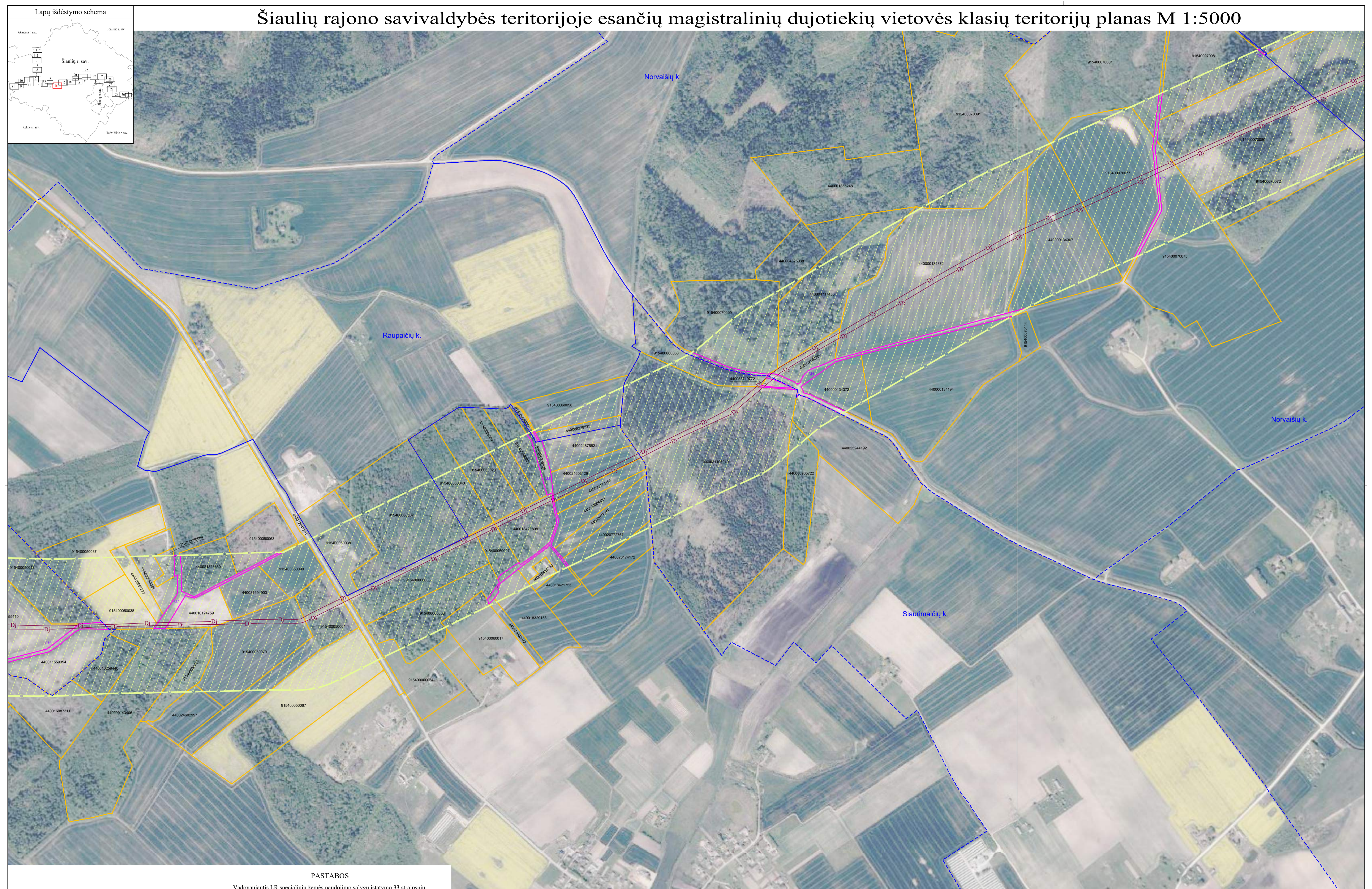
PASTABOS

Vadovaujantis LR specialiųjų žemės naudojimo sąlygų įstatymo 33 straipsniu, magistralinių dujotiekių vietovės klasės teritorija - išilgai magistralinio dujotiekio vamzdžio trasos esanti žemės juosta, kurios ribos yra po 200 metrų į abi puses nuo vamzdžio ašies ir 200 metrų atstumu nuo kraštinių jo taškų. Plane rodomos bendros magistralinių dujotiekių vietovės klasių teritorijų ribos

Planas parengtas 2022-09-15 VĮ Registro centro duomenimis

Planas parengtas ortofotografinio žemėlapiu pagrindu:
GDRLT C Nacionalinė žemės tarnyba prie ŽŪM, 2018
GDRLT C Nacionalinė žemės tarnyba prie ŽŪM, 2020

VALSTYBĖS ĮMONĖ REGISTRŲ CENTRAS Lvivo g. 25-101, 09320 Vilnius, tel. (8 5) 2688262, el. p. info@registrucentras.lt Duomenys kaupiami ir saugomi Juridinių asmenų registre, kodas 124110246			
Pareigos	Parašas	Vardas ir pavardė	Data
Matininkas		Vilimas Gintalas	2022-09-16
Matininko kvalifikacijos pažymėjimo Nr. 2M-M-958			



PASTABOS

Vadovaujantis LR specialiųjų žemės naudojimo sąlygų įstatymo 33 straipsniu, magistralinių dujotiekių vietovės klasių teritorija – išilgai magistralinio dujotiekio vamzdžio trasos esanti žemės juosta, kurios ribos yra po 200 metrų į abi puses nuo vamzdžio ašies ir 200 metrų atstumu nuo kraštinių jo taškų.
Plane rodomos bendros magistralinių dujotiekių vietovės klasių teritorijų ribos

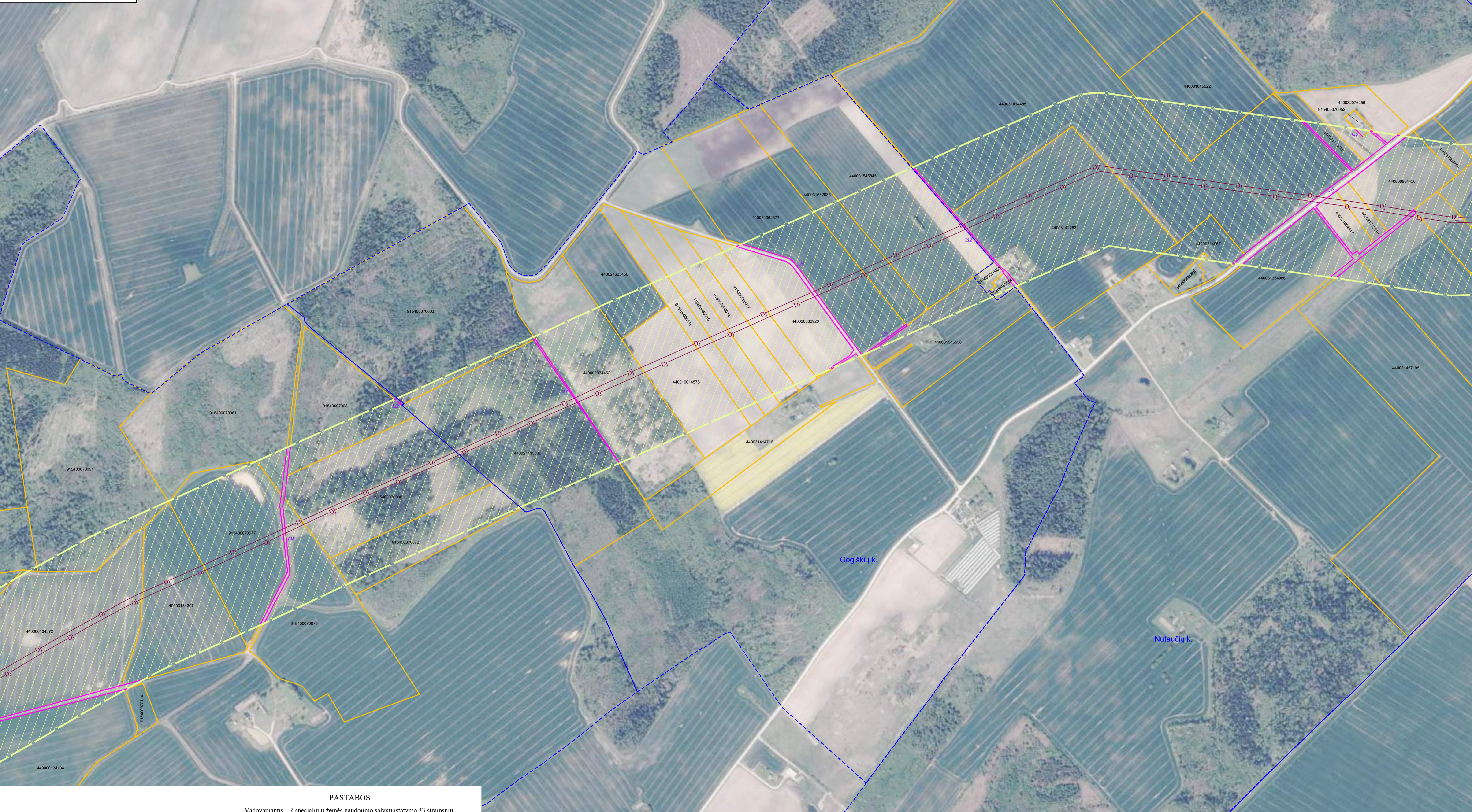
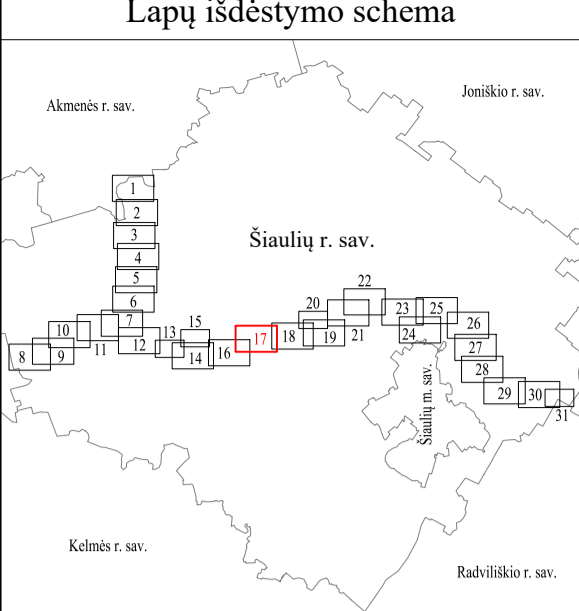
Planas parengtas 2022-08-31 VĮ Registro centro duomenimis

Planas parengtas ortofotografinio žemėlapiu pagrindu:
GDRLT C Nacionalinė žemės tarnyba prie ŽŪM, 2018
GDRLT C Nacionalinė žemės tarnyba prie ŽŪM, 2020

SUTARTINIAI ŽENKLAI

	I vietovės klasės magistralinio dujotiekio vamzdynai
	Magistralinio dujotiekio vietovės klasių teritorija
	Gyvenamosios vietovės
	Žemės sklypo riba
	Laisva valstybinė žemė

VALSTYBĖS ĮMONĖ REGISTRŲ CENTRAS Lsivo g. 25-101, 09320 Vilnius, tel. (8 5) 2688262, el. p. info@registrucentras.lt Duomenys kaupiami ir saugomi Juridinių asmenų registre, kodas 124110246			
Parcigos Matininkas	Parašas 	Vardas ir pavardė Vilimas Gintalas	Data 2022-11-18
Matininko kvalifikacijos pažymėjimo Nr. 2M-M-958			



PASTABOS

Vadovaujantis LR specialiųjų žemės naudojimo sąlygų įstatymo 33 straipsniu, magistralinių dujotiekių vietovės klasių teritorija – išilgai magistralinio dujotiekio vamzdžio trasos esanti žemės juosta, kurios ribos yra po 200 metrų į abi puses nuo vamzdžio ašies ir 200 metrų atstumu nuo kraštinių jo taškų.
Plane rodomos bendros magistralinių dujotiekių vietovės klasių teritorijų ribos

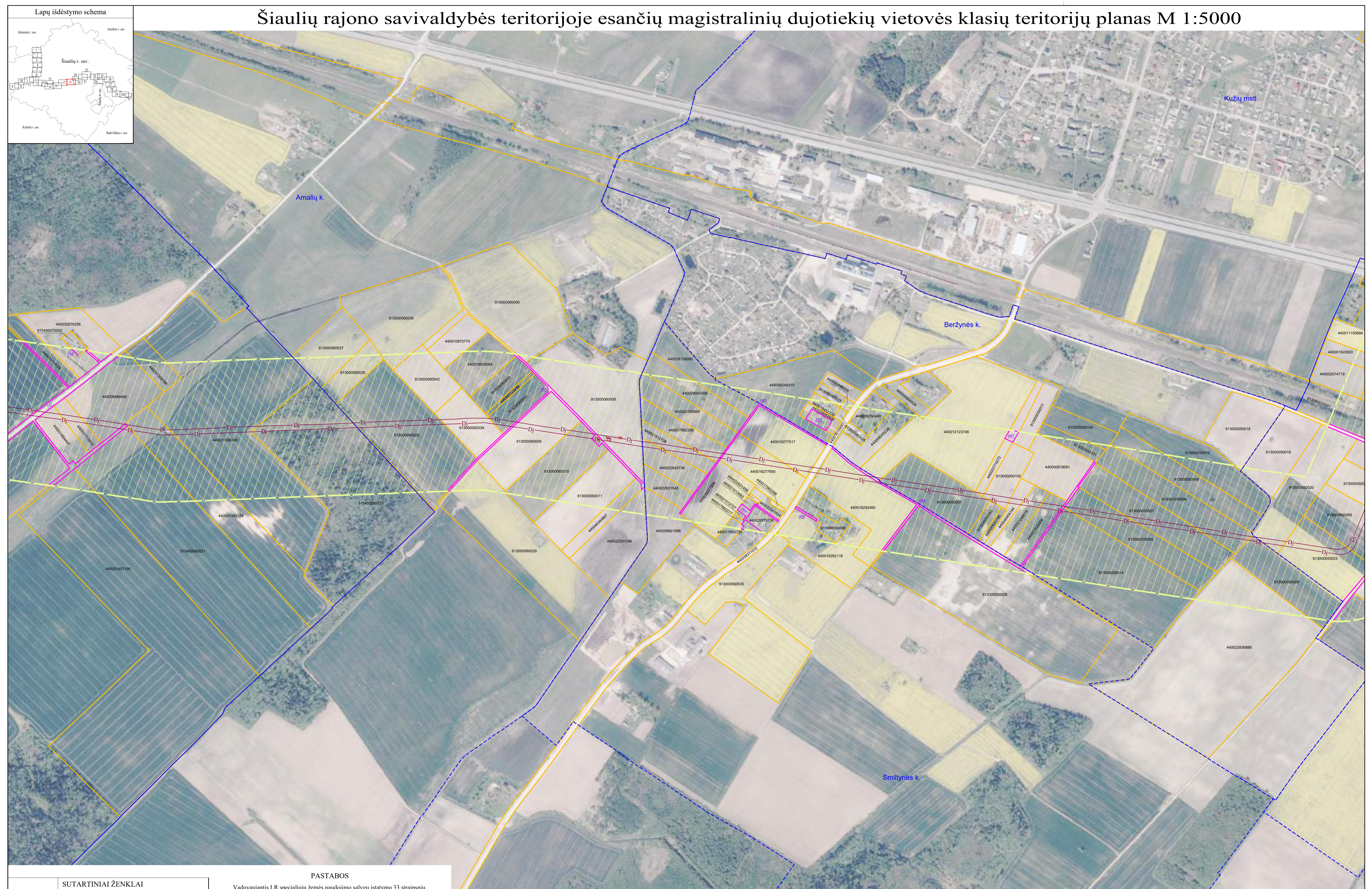
Planas parengtas 2022-08-31 VĮ Registro centro duomenimis

Planas parengtas ortofotografinio žemėlapiu pagrindu: GDRLT C Nacionalinė žemės tarnyba prie ŽŪM, 2018 GDRLT C Nacionalinė žemės tarnyba prie ŽŪM, 2020

SUTARTINIAI ŽENKLAI

	I vietovės klasės magistralinio dujotiekio vamzdynai
	Magistralinio dujotiekio vietovės klasių teritorija
	Gyvenamosios vietovės
	Žemės sklypo riba
	Laisva valstybinė žemė

VALSTYBĖS ĮMONĖ REGISTRŲ CENTRAS Lsivo g. 25-101, 09320 Vilnius, tel. (8 5) 2688262, el. p. info@registrucentras.lt Duomenys kaupiami ir saugomi Juridinių asmenų registre, kodas 124110246			
Pareigos Matininkas	Parašas 	Vardas ir pavardė Vilimas Gintalas	Data 2022-11-18
Matininko kvalifikacijos pažymėjimo Nr. 2M-M-958			



SUTARTINIAI ŽENKLAI	
	I vietovės klasės magistralinio dujotiekio vamzdynai
	Magistralinio dujotiekio vietovės klasių teritorija
	Magistralinių dujotiekių aptvėrimų ribos
	Gyvenamosios vietovės
	Žemės sklypo riba
	Laisva valstybinė žemė

PASTABOS

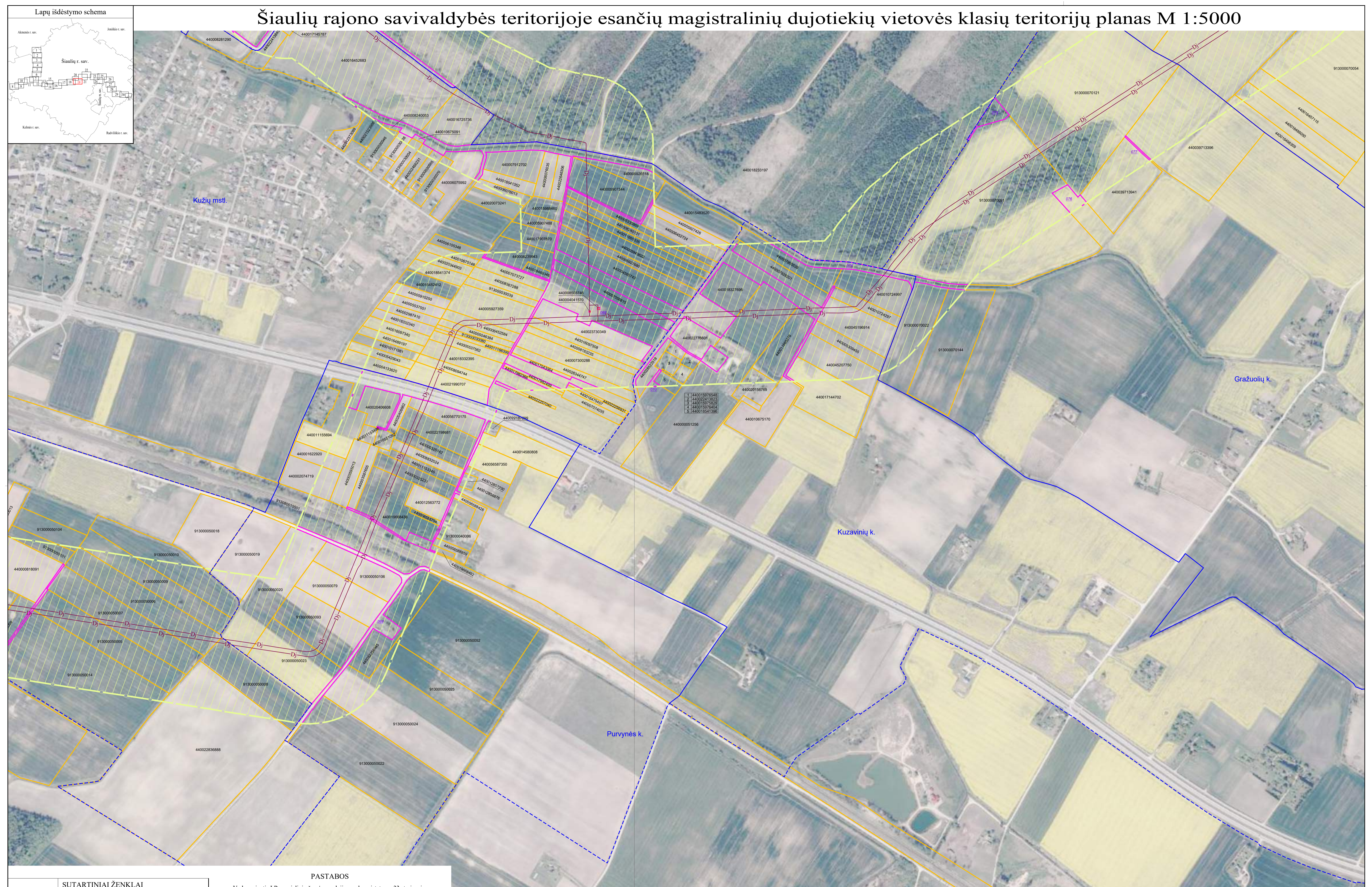
Vadovaujantis LR specialiųjų žemės naudojimo sąlygų įstatymo 33 straipsniu, magistralinių dujotiekių vietovės klasių teritorija - išilgai magistralinio dujotiekio vamzdžio trasos esanti žemės juosta, kurios ribos yra po 200 metrų į abi puses nuo vamzdžio ašies ir 200 metrų atstumu nuo kraštinių jo taškų.

Plane rodomos bendros magistralinių dujotiekių vietovės klasių teritorijų ribos

Planas parengtas 2022-08-31 VĮ Registro centro duomenimis

Planas parengtas ortofotografinio žemėlapiu pagrindu: GDRLT C Nacionalinė žemės tarnyba prie ŽŪM, 2018 GDRLT C Nacionalinė žemės tarnyba prie ŽŪM, 2020

VALSTYBĖS ĮMONĖ REGISTRŪ CENTRAS Lsivo g. 25-101, 09320 Vilnius, tel. (8 5) 2688262, el. p. info@registrucentras.lt Duomenys kaupiami ir saugomi Juridinių asmenų registre, kodas 124110246			
Pareigos Matininkas	Parašas 	Vardas ir pavardė Vilimas Gintalas	Data 2022-11-18
Matininko kvalifikacijos pažymėjimo Nr. 2M-M-958			



SUTARTINIAI ŽENKLAI	
	I vietovės klasės magistralinio dujotiekio vamzdiniai
	Magistralinio dujotiekio vietovės klasių teritorija
	Magistralinių dujotiekių aptvėrimų ribos
	Gyvenamosios vietovės
	Žemės sklypo riba
	Laisva valstybinė žemė

PASTABOS

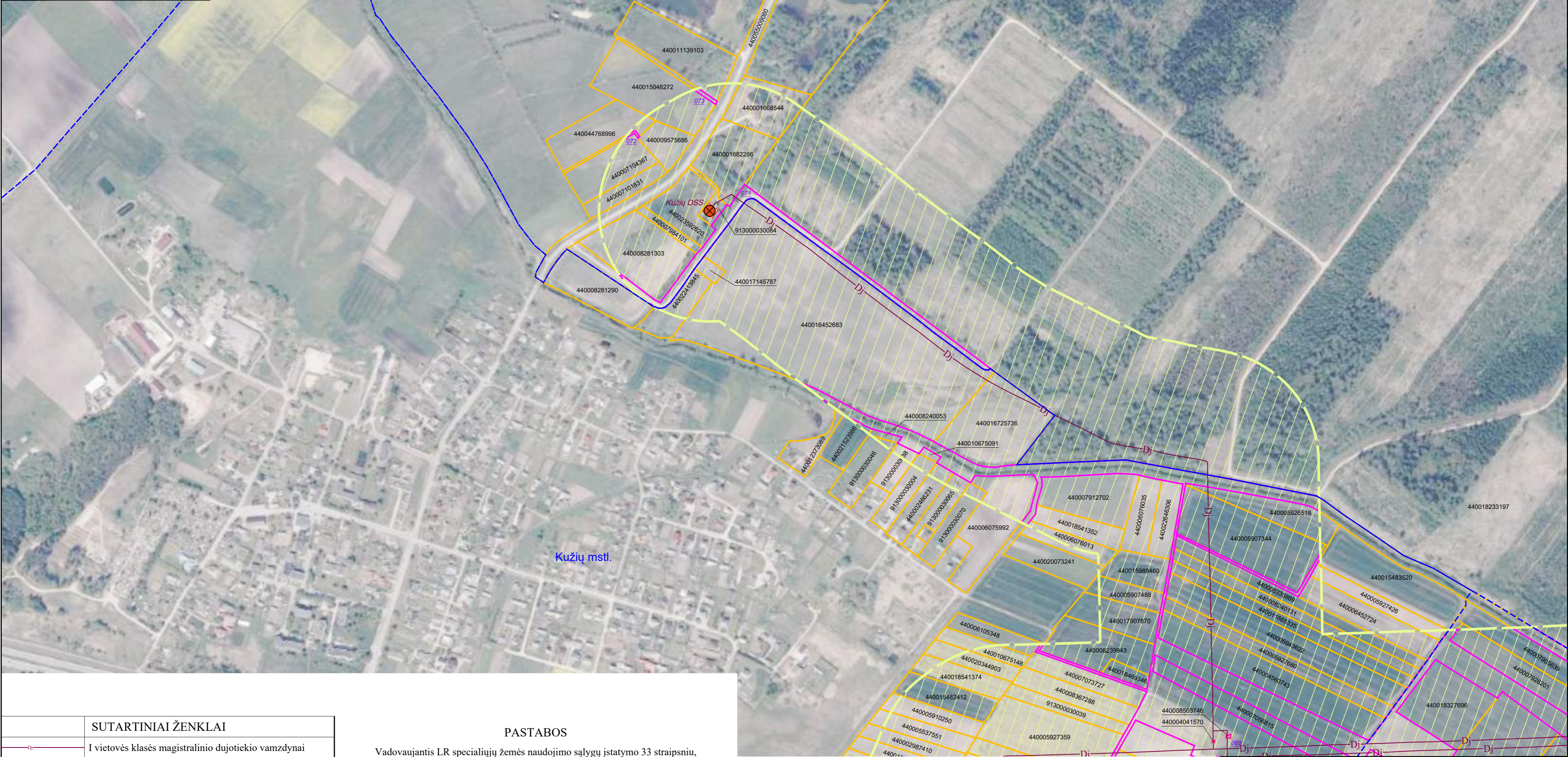
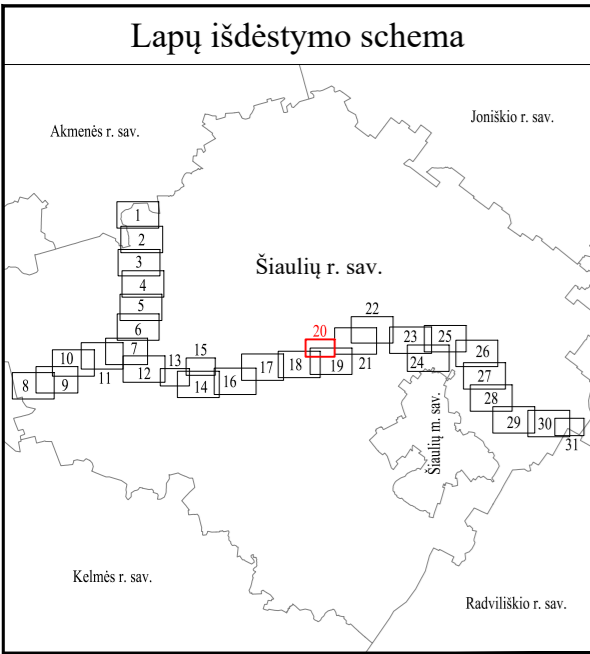
Vadovaujantis LR specialiųjų žemės naudojimo sąlygų įstatymo 33 straipsniu, magistralinių dujotiekių vietovės klasių teritorija - išilgai magistralinio dujotiekio vamzdžio trasos esanti žemės juosta, kurios ribos yra po 200 metrų į abi puses nuo vamzdžio ašies ir 200 metrų atstumu nuo kraštinių jo taškų.

Plane rodomos bendros magistralinių dujotiekių vietovės klasių teritorijų ribos

Planas parengtas 2022-08-31 VĮ Registro centro duomenimis

Planas parengtas ortofotografinio žemėlapiu pagrindu: GDRLT C Nacionalinė žemės tarnyba prie ŽŪM, 2018 GDRLT C Nacionalinė žemės tarnyba prie ŽŪM, 2020

		VALSTYBĖS ĮMONĖ REGISTRŲ CENTRAS Lsivo g. 25-101, 09320 Vilnius, tel. (8 5) 2688262, e. p. info@registrucentras.lt Duomenys kaupiami ir saugomi Juridinių asmenų registre, kodas 124110246	
Pareigos Matininkas	Parašas 	Vardas ir pavardė Vilimas Gintalas	Data 2022-11-18
Matininko kvalifikacijos pažymėjimo Nr. 2M-M-958			



SUTARTINIAI ŽENKLAI	
	I vietovės klasės magistralinio dujotiekio vamzdynai
	Magistralinio dujotiekio vietovės klasių teritorija
	Dujų skirstymo stotis
	Magistralinių dujotiekių aptvėrimų ribos
	Gyvenamosios vietovės
	Žemės sklypo riba
	Laisva valstybinė žemė

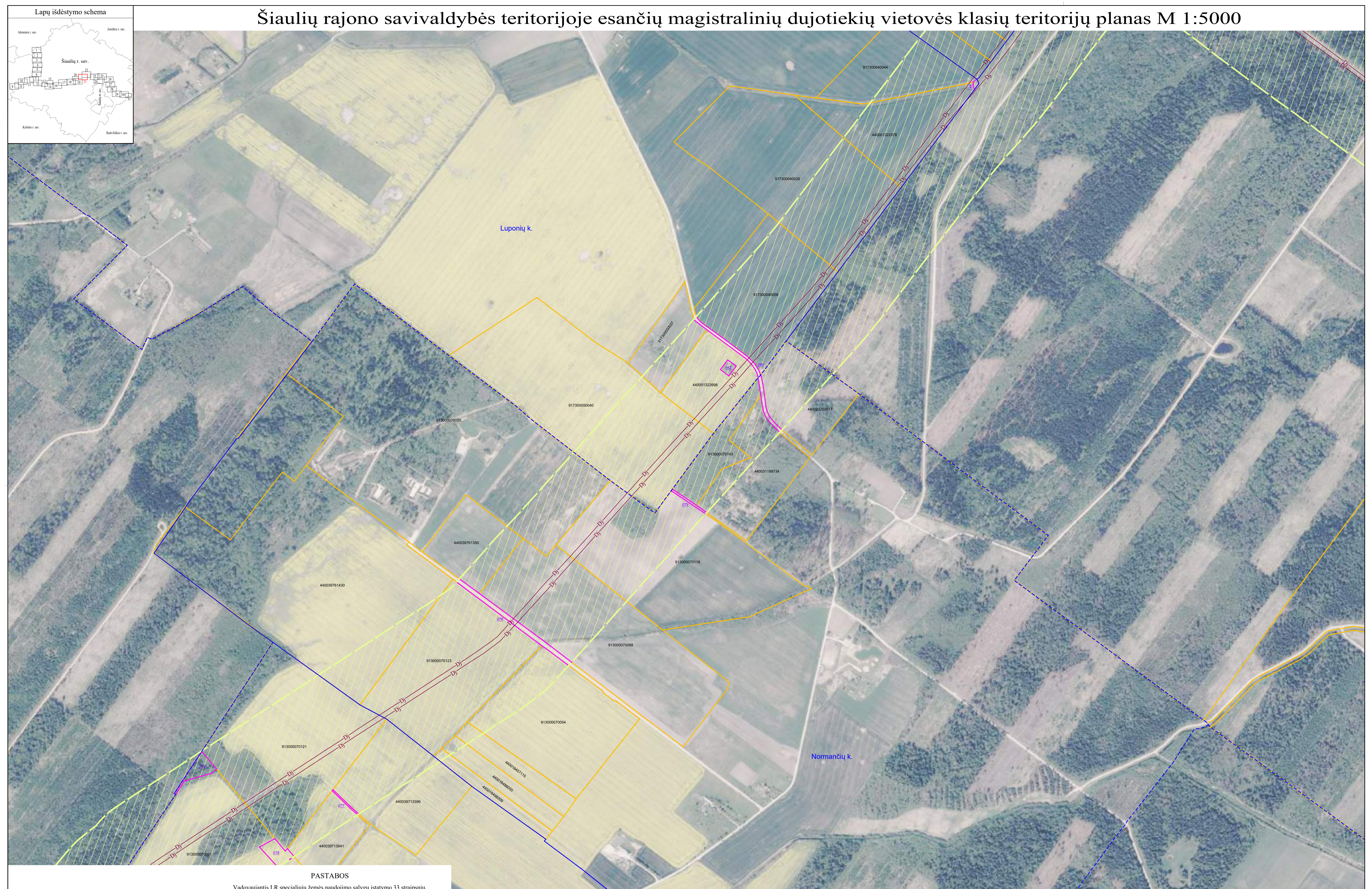
PASTABOS

Vadovaujantis LR specialiųjų žemės naudojimo sąlygų įstatymo 33 straipsniu, magistralinių dujotiekių vietovės klasės teritorija - išilgai magistralinio dujotiekio vamzdžio trasos esanti žemės juosta, kurios ribos yra po 200 metrų į abi puses nuo vamzdžio ašies ir 200 metrų atstumu nuo kraštinių jo taškų.
Plane rodomos bendros magistralinių dujotiekių vietovės klasių teritorijų ribos

Planas parengtas 2022-09-15 VĮ Registro centro duomenimis

Planas parengtas ortofotografinio žemėlapiu pagrindu:
GDRLT C Nacionalinė žemės tarnyba prie ŽŪM, 2018
GDRLT C Nacionalinė žemės tarnyba prie ŽŪM, 2020

VALSTYBĖS ĮMONĖ REGISTRŲ CENTRAS			
Livojo g. 25-101, 09320 Vilnius, tel. (8 5) 2688262, el. p. info@registorcentras.lt Duomenys kaupiami ir saugomi Juridinių asmenų registre, kodas 124110246			
Pareigos	Parašas	Vardas ir pavardė	Data
Matininkas		Vilimas Gintalas	2022-09-16
Matininko kvalifikacijos pažymėjimo Nr. 2M-M-958			



PASTABOS

Vadovaujantis LR specialiųjų žemės naudojimo sąlygų įstatymo 33 straipsniu, magistralinių dujotiekių vietovės klasių teritorija – išilgai magistralinio dujotiekio vamzdžio trasos esanti žemės juosta, kurios ribos yra po 200 metrų į abi puses nuo vamzdžio ašies ir 200 metrų atstumu nuo kraštinių jo taškų.
Plane rodomos bendros magistralinių dujotiekių vietovės klasių teritorijų ribos

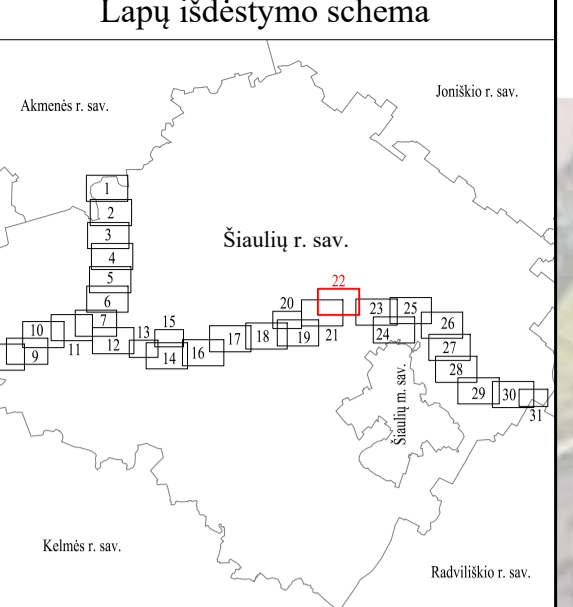
Planas parengtas 2022-08-31 VĮ Registro centro duomenimis

Planas parengtas ortofotografinio žemėlapiu pagrindu: GDRLT C Nacionalinė žemės tarnyba prie ŽŪM, 2018 GDRLT C Nacionalinė žemės tarnyba prie ŽŪM, 2020

SUTARTINIAI ŽENKLAI

	I vietovės klasės magistralinio dujotiekio vamzdynai
	Magistralinio dujotiekio vietovės klasių teritorija
	Gyvenamosios vietovės
	Žemės sklypo riba
	Laisva valstybinė žemė

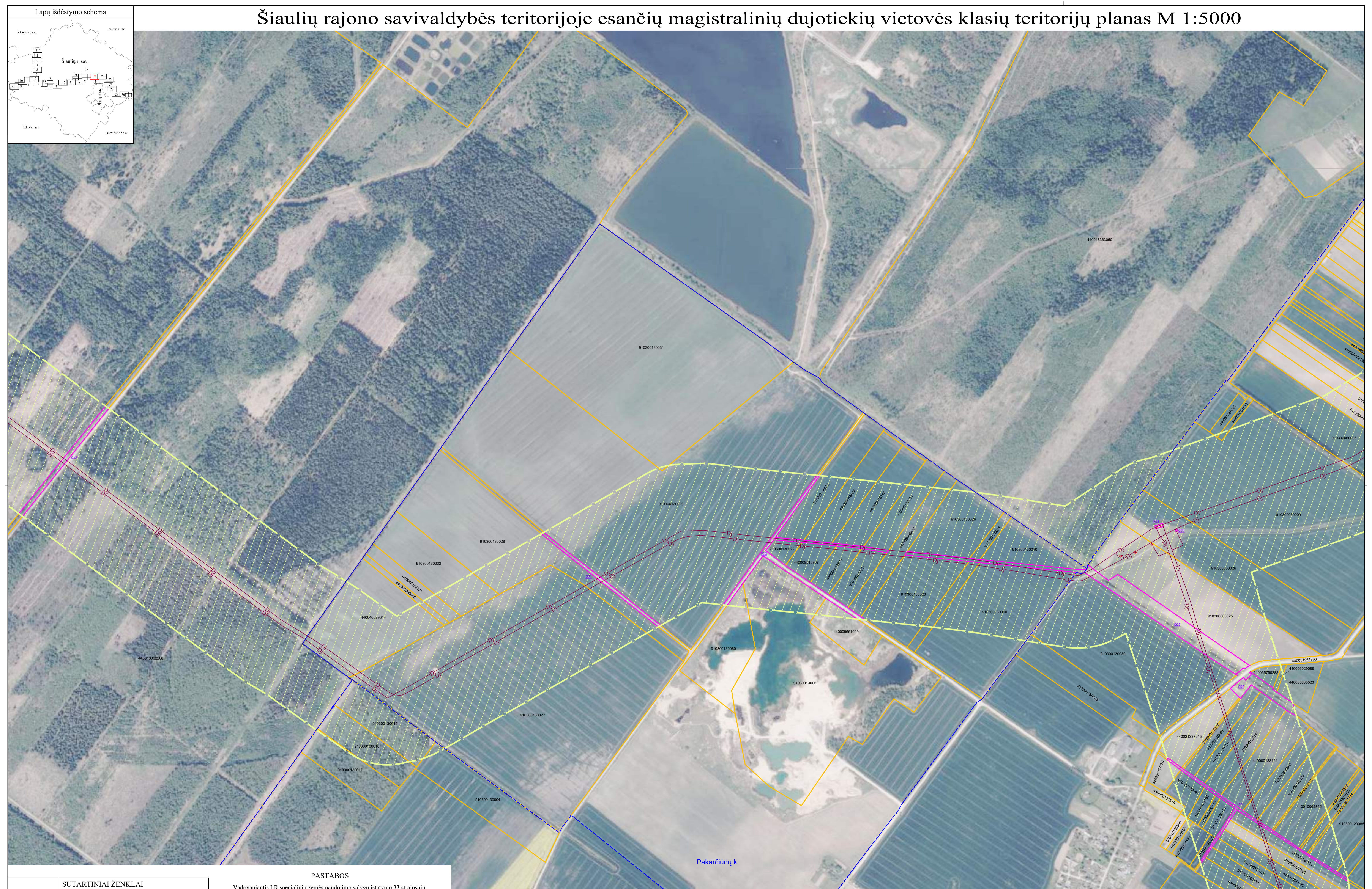
VALSTYBĖS ĮMONĖ REGISTRŲ CENTRAS Lsivo g. 25-101, 09320 Vilnius, tel. (8 5) 2688262, el. p. info@registrucentras.lt Duomenys kaupiami ir saugomi Juridinių asmenų registre, kodas 124110246			
Parcigos	Parašas	Vardas ir pavardė	Data
Matininkas		Vilimas Gintalas	2022-11-18
Matininko kvalifikacijos pažymėjimo Nr. 2M-M-958			



SUTARTINIAI ŽENKLAI	
	I vietovės klasės magistralinio dujotiekio vamzdynai
	Magistralinio dujotiekio vietovės klasių teritorija
	Gyvenamosios vietovės
	Žemės sklypo riba
	Laisva valstybinė žemė

PASTABOS
 Vadovaujantis LR specialiųjų žemės naudojimo sąlygų įstatymo 33 straipsniu, magistralinių dujotiekių vietovės klasės teritorija – išilgai magistralinio dujotiekio vamzdžio trasos esanti žemės juosta, kurios ribos yra po 200 metrų į abi puses nuo vamzdžio ašies ir 200 metrų atstumu nuo kraštinių jo taškų.
 Plane rodomos bendros magistralinių dujotiekių vietovės klasių teritorijų ribos
 Planas parengtas 2022-08-31 VĮ Registro centro duomenimis
 Planas parengtas ortofotografinio žemėlapiu pagrindu: GDRLT C Nacionalinė žemės tarnyba prie ŽŪM, 2018 GDRLT C Nacionalinė žemės tarnyba prie ŽŪM, 2020

VALSTYBĖS ĮMONĖ REGISTRŪ CENTRAS			
Lsivo g. 25-101, 09320 Vilnius, tel. (8 5) 2688262, el. p. info@registrucentras.lt Duomenys kaupiami ir saugomi Juridinių asmenų registre, kodas 124110246			
Parcigos	Parašas	Vardas ir pavardė	Data
Matininkas		Vilimas Gintalas	2022-11-18
Matininko kvalifikacijos pažymėjimo Nr. 2M-M-958			



SUTARTINIAI ŽENKLAI	
	I vietovės klasės magistralinio dujotiekio vamzdynai
	Magistralinio dujotiekio vietovės klasių teritorija
	Magistralinių dujotiekių aptvėrimų ribos
	Gyvenamosios vietovės
	Žemės sklypo riba
	Laisva valstybinė žemė

PASTABOS

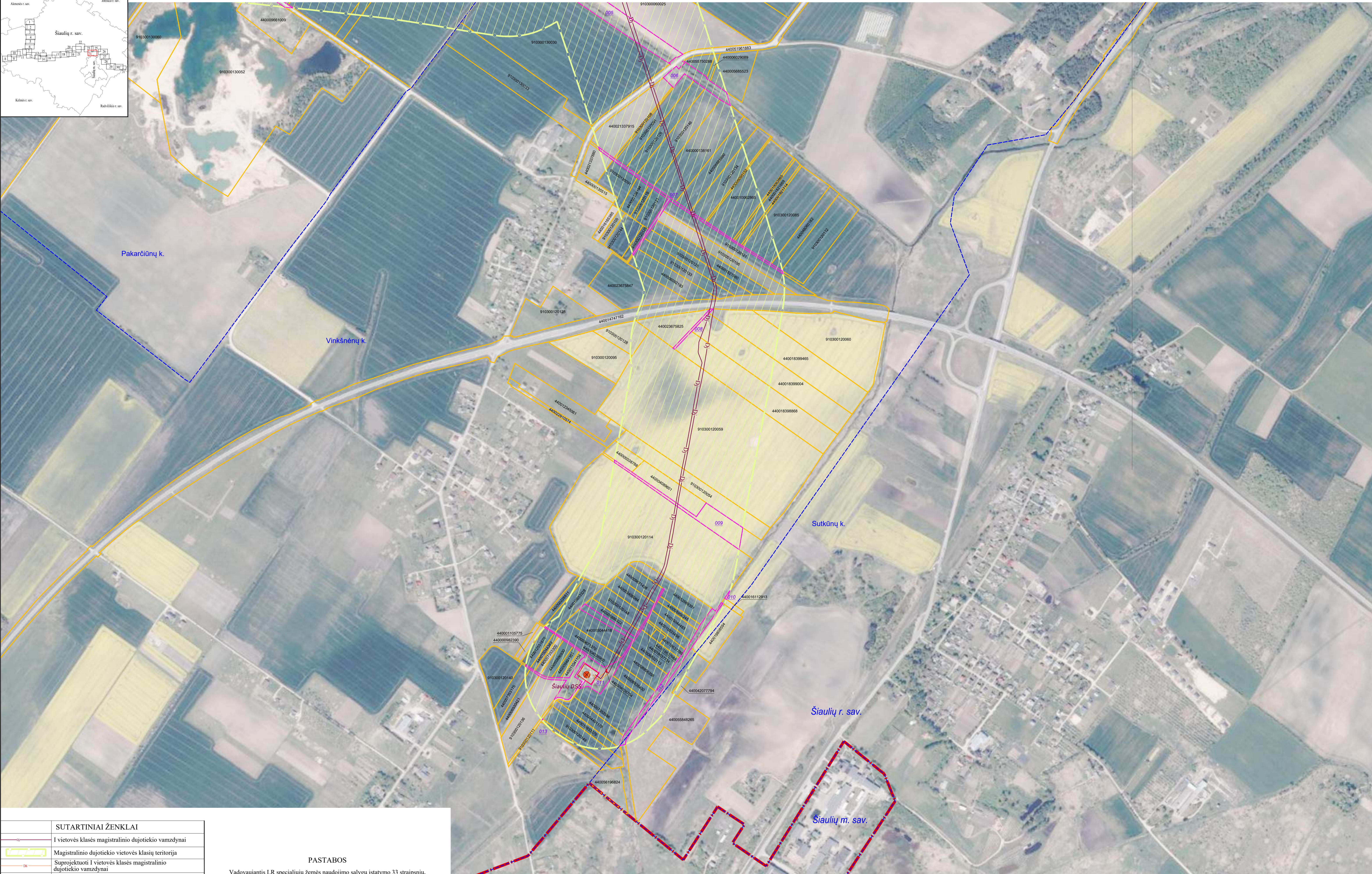
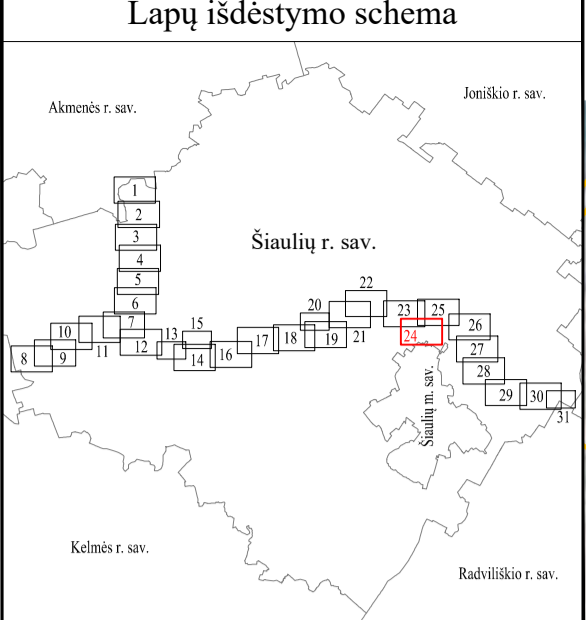
Vadovaujantis LR specialiųjų žemės naudojimo sąlygų įstatymo 33 straipsniu, magistralinių dujotiekių vietovės klasių teritorija – išilgai magistralinio dujotiekio vamzdžio trasos esanti žemės juosta, kurios ribos yra po 200 metrų į abi puses nuo vamzdžio ašies ir 200 metrų atstumu nuo kraštinių jo taškų.

Plane rodomos bendros magistralinių dujotiekių vietovės klasių teritorijų ribos

Planas parengtas 2022-08-31 VĮ Registro centro duomenimis

Planas parengtas ortofotografinio žemėlapiu pagrindu:
GDRLT C Nacionalinė žemės tarnyba prie ŽŪM, 2018
GDRLT C Nacionalinė žemės tarnyba prie ŽŪM, 2020

VALSTYBĖS ĮMONĖ REGISTRŲ CENTRAS Lsivo g. 25-101, 09320 Vilnius, tel. (8 5) 2688262, el. p. info@registrucentras.lt Duomenys kaupiami ir saugomi Juridinių asmenų registre, kodas 124110246			
Pareigos Matininkas	Parašas 	Vardas ir pavardė Vilimas Gintalas	Data 2022-11-18
Matininko kvalifikacijos pažymėjimo Nr. 2M-M-958			



SUTARTINIAI ŽENKLAI	
	I vietovės klasės magistralinio dujotiekio vamzdynai
	Magistralinio dujotiekio vietovės klasių teritorija
	Suprojektuoti I vietovės klasės magistralinio dujotiekio vamzdynai
	Dujų skirstymo stotis
	Magistralinių dujotiekių aptvėrimų ribos
	Savivaldybės teritorijos riba
	Gyvenamosios vietovės
	Žemės sklypo riba
	Laisva valstybinė žemė

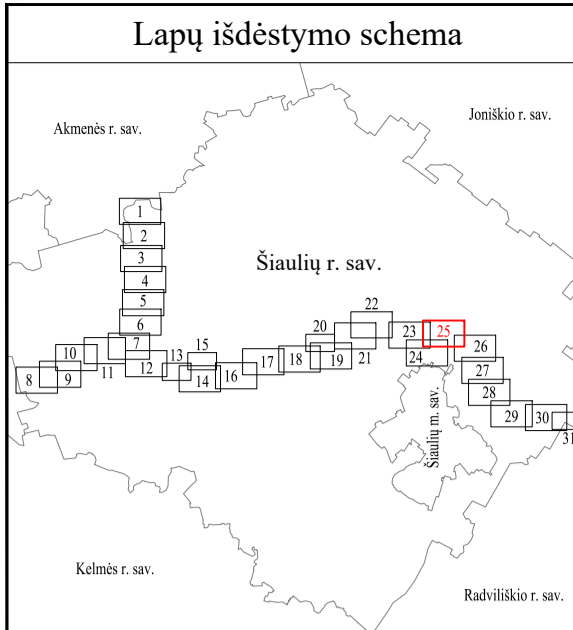
PASTABOS

Vadovaujantis LR specialiųjų žemės naudojimo sąlygų įstatymo 33 straipsniu, magistralinių dujotiekių vietovės klasės teritorija - išilgai magistralinio dujotiekio vamzdžio trasos esanti žemės juosta, kurios ribos yra po 200 metrų į abi puses nuo vamzdžio ašies ir 200 metrų atstumu nuo kraštinių jo taškų.
Plane rodomos bendros magistralinių dujotiekių vietovės klasių teritorijų ribos

Planas parengtas 2022-08-31 VJ Registro centro duomenimis

Planas parengtas ortofotografinio žemėlapiu pagrindu:
GDRLT C Nacionalinė žemės tarnyba prie ŽŪM, 2018
GDRLT C Nacionalinė žemės tarnyba prie ŽŪM, 2020

REGISTRŲ CENTRAS		VALSTYBĖS ĮMONĖ REGISTRŲ CENTRAS	
Livio g. 25-101, 09320 Vilnius, tel. (8 5) 2688262, el. p. info@registrucentras.lt		Duomenys kaupiami ir saugomi Juridinių asmenų registre, kodas 124110246	
Pareigos	Parašas	Vardas ir pavardė	Data
Matininkas		Vilimas Gintalas	2022-11-18
Matininko kvalifikacijos pažymėjimo Nr. 2M-M-958			



SUTARTINIAI ŽENKLAI	
	I vietovės klasės magistralinio dujotiekio vamzdiniai
	Magistralinio dujotiekio vietovės klasių teritorija
	Magistralinių dujotiekių aptvėrimų ribos
	Gyvenamosios vietovės
	Žemės sklypo riba
	Laisva valstybinė žemė

PASTABOS

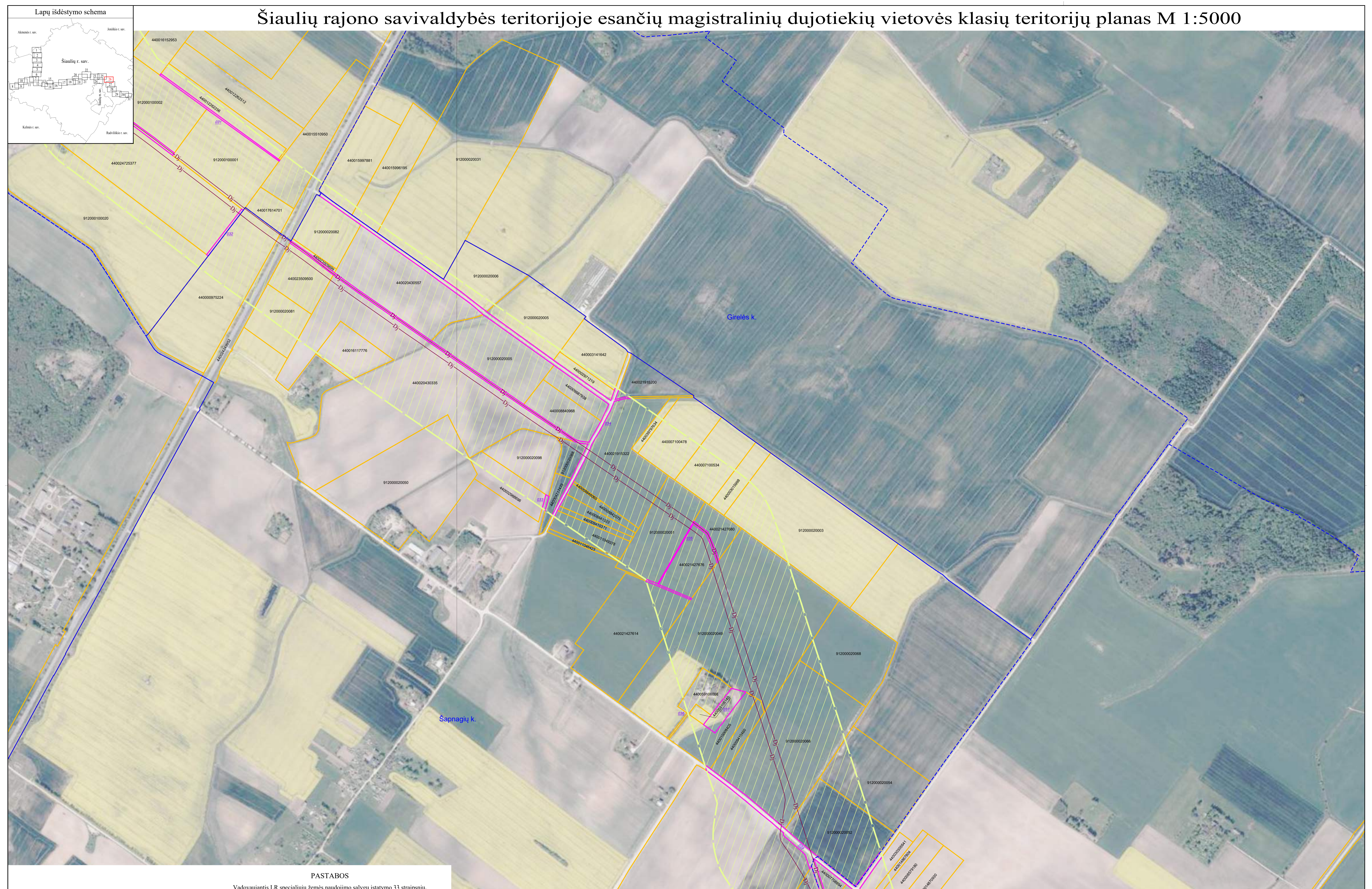
Vadovaujantis LR specialiųjų žemės naudojimo sąlygų įstatymo 33 straipsniu, magistralinių dujotiekių vietovės klasių teritorija – išilgai magistralinio dujotiekio vamzdinio trasos esanti žemės juosta, kurios ribos yra po 200 metrų į abi puses nuo vamzdinio ašies ir 200 metrų atstumu nuo kraštinių jo taškų.

Plane rodomos bendros magistralinių dujotiekių vietovės klasių teritorijų ribos

Planas parengtas 2022-08-31 VĮ Registro centro duomenimis

Planas parengtas ortofotografinio žemėlapiu pagrindu: GDRLT C Nacionalinė žemės tarnyba prie ŽŪM, 2018 GDRLT C Nacionalinė žemės tarnyba prie ŽŪM, 2020

		VALSTYBĖS ĮMONĖ REGISTRŪ CENTRAS Lsivo g. 25-101, 09320 Vilnius, tel. (8 5) 2688262, el. p. info@registrucentras.lt Duomenys kaupiami ir saugomi Juridinių asmenų registre, kodas 124110246	
Pareigos Matininkas	Parašas 	Vardas ir pavardė Vilimas Gintalas	Data 2022-11-18
Matininko kvalifikacijos pažymėjimo Nr. 2M-M-958			



PASTABOS

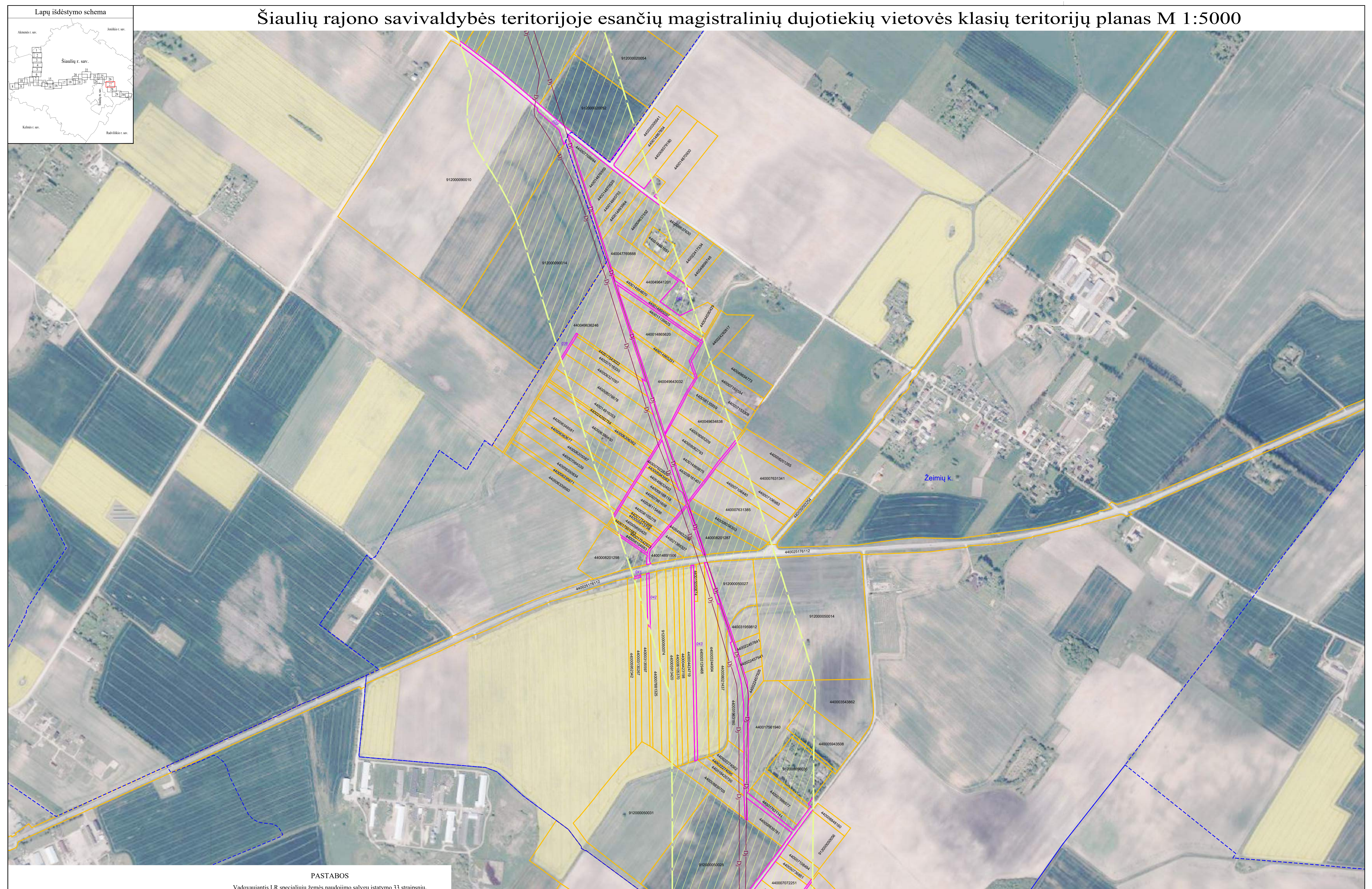
Vadovaujantis LR specialiųjų žemės naudojimo sąlygų įstatymo 33 straipsniu, magistralinių dujotiekių vietovės klasių teritorija – išilgai magistralinio dujotiekio vamzdžio trasos esanti žemės juosta, kurios ribos yra po 200 metrų į abi puses nuo vamzdžio ašies ir 200 metrų atstumu nuo kraštinių jo taškų.
Plane rodomos bendros magistralinių dujotiekių vietovės klasių teritorijų ribos

Planas parengtas 2022-08-31 VĮ Registro centro duomenimis

Planas parengtas ortofotografinio žemėlapiu pagrindu: GDRLT C Nacionalinė žemės tarnyba prie ŽŪM, 2018 GDRLT C Nacionalinė žemės tarnyba prie ŽŪM, 2020

SUTARTINIAI ŽENKLAI	
	I vietovės klasės magistralinio dujotiekio vamzdynai
	Magistralinio dujotiekio vietovės klasių teritorija
	Gyvenamosios vietovės
	Žemės sklypo riba
	Laisva valstybinė žemė

VALSTYBĖS ĮMONĖ REGISTRŪ CENTRAS			
Lsivo g. 25-101, 09320 Vilnius, tel. (8 5) 2688262, el. p. info@registrucentras.lt Duomenys kaupiami ir saugomi Juridinių asmenų registre, kodas 124110246			
Parcigos	Parašas	Vardas ir pavardė	Data
Matininkas		Vilimas Gintalas	2022-11-18
Matininko kvalifikacijos pažymėjimo Nr. 2M-M-958			



PASTABOS

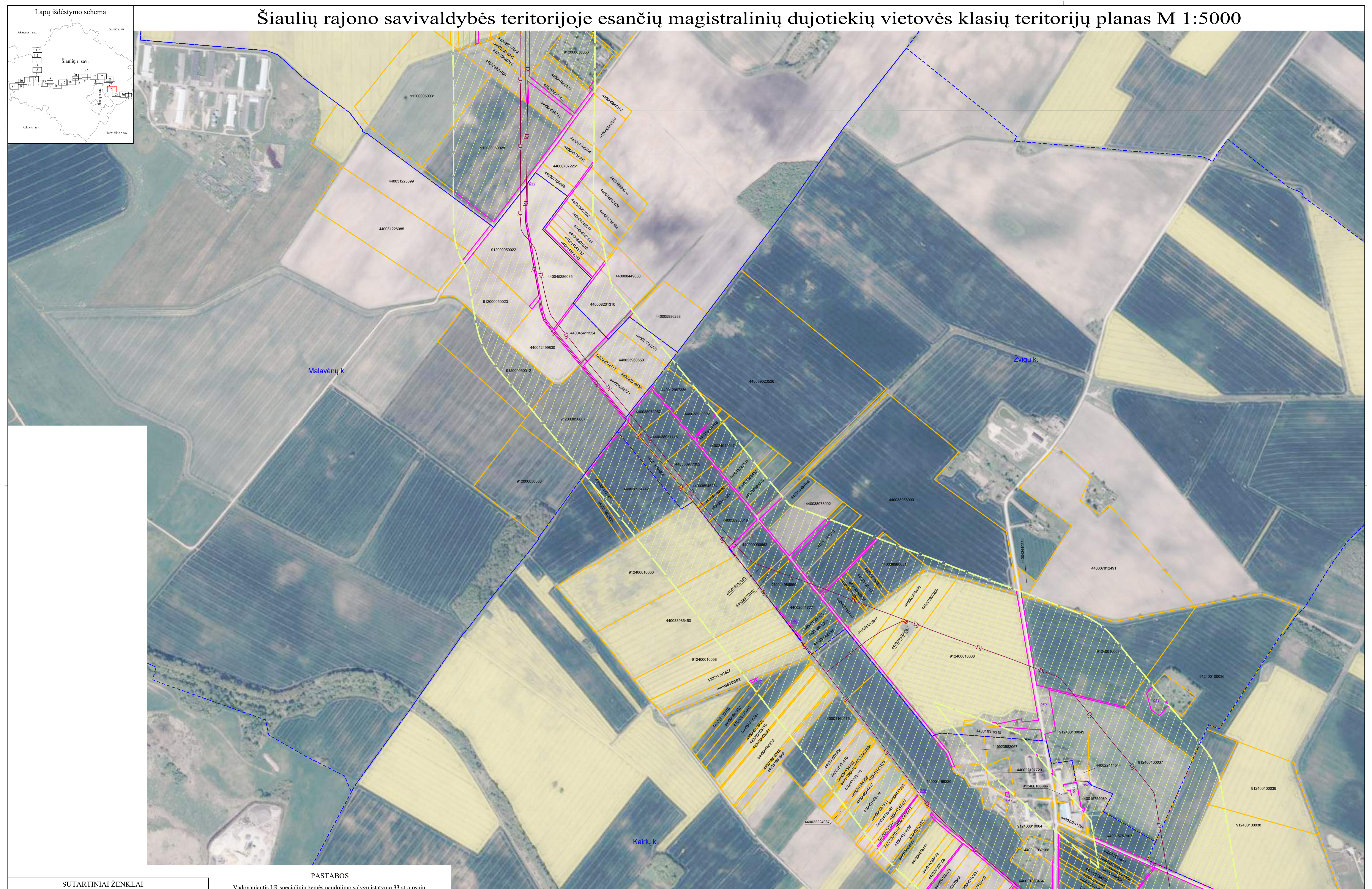
Vadovaujantis LR specialiųjų žemės naudojimo sąlygų įstatymo 33 straipsniu, magistralinių dujotiekių vietovės klasių teritorija – išilgai magistralinio dujotiekių vamzdžio trasos esanti žemės juosta, kurios ribos yra po 200 metrų į abi puses nuo vamzdžio ašies ir 200 metrų atstumu nuo kraštinių jo taškų.
Plane rodomos bendros magistralinių dujotiekių vietovės klasių teritorijų ribos

Planas parengtas 2022-08-31 VĮ Registro centro duomenimis

Planas parengtas ortofotografinio žemėlapiu pagrindu: GDRLT C Nacionalinė žemės tarnyba prie ŽŪM, 2018 GDRLT C Nacionalinė žemės tarnyba prie ŽŪM, 2020

SUTARTINIAI ŽENKLAI	
	I vietovės klasių magistralinio dujotiekių vamzdiniai
	Magistralinio dujotiekių vietovės klasių teritorija
	Gyvenamosios vietovės
	Žemės sklypo riba
	Laisva valstybinė žemė

VALSTYBĖS ĮMONĖ REGISTRŲ CENTRAS Lsivo g. 25-101, 09320 Vilnius, tel. (8 5) 2688262, el. p. info@registrucentras.lt Duomenys kaupiami ir saugomi Juridinių asmenų registre, kodas 124110246			
Parcijos Matininkas	Parašas 	Vardas ir pavardė Vilimas Gintalas	Data 2022-11-18
Matininko kvalifikacijos pažymėjimo Nr. 2M-M-958			



SUTARTINIAI ŽENKLAI	
	I vietovės klasės magistralinio dujotiekio vamzdynai
	Magistralinio dujotiekio vietovės klasių teritorija
	Magistralinių dujotiekių aptvėrimų ribos
	Gyvenamosios vietovės
	Žemės sklypo riba
	Laisva valstybinė žemė

PASTABOS

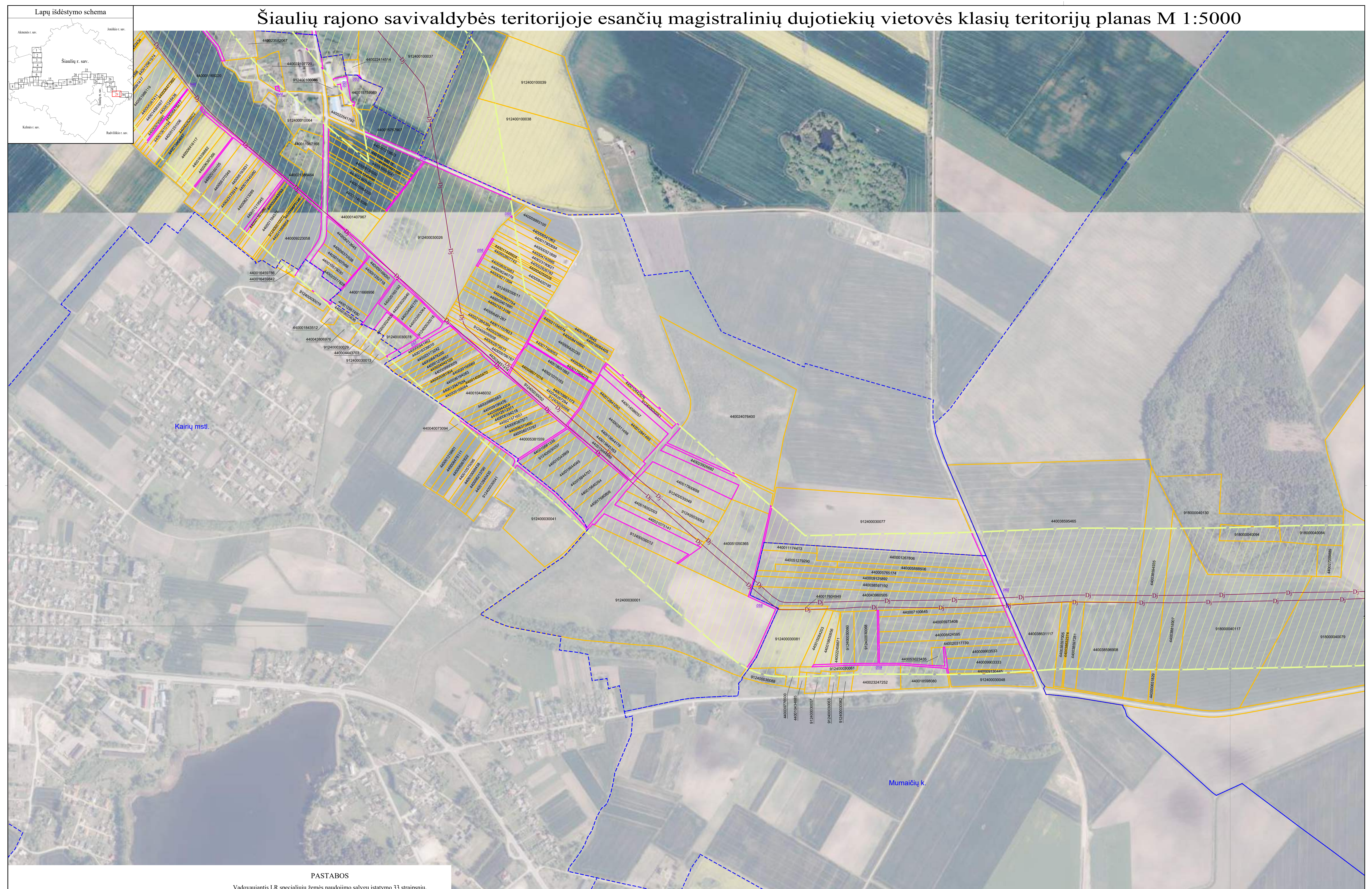
Vadovaujantis LR specialiųjų žemės naudojimo sąlygų įstatymo 33 straipsniu, magistralinių dujotiekių vietovės klasių teritorija – išilgai magistralinio dujotiekio vamzdžio trasos esanti žemės juosta, kurios ribos yra po 200 metrų į abi puses nuo vamzdžio ašies ir 200 metrų atstumu nuo kraštinių jo taškų.

Plane rodomos bendros magistralinių dujotiekių vietovės klasių teritorijų ribos

Planas parengtas 2022-08-31 VĮ Registro centro duomenimis

Planas parengtas ortofotografinio žemėlapiu pagrindu: GDRLT C Nacionalinė žemės tarnyba prie ŽŪM, 2018 GDRLT C Nacionalinė žemės tarnyba prie ŽŪM, 2020

VALSTYBĖS ĮMONĖ REGISTRŲ CENTRAS Lsivo g. 25-101, 09320 Vilnius, tel. (8 5) 2688262, el. p. info@registrucentras.lt Duomenys kaupiami ir saugomi Juridinių asmenų registre, kodas 124110246			
Parcigos	Parašas	Vardas ir pavardė	Data
Matininkas		Vilimas Gintalas	2022-11-18
Matininko kvalifikacijos pažymėjimo Nr. 2M-M-958			



PASTABOS

Vadovaujantis LR specialiųjų žemės naudojimo sąlygų įstatymo 33 straipsniu, magistralinių dujotiekių vietovės klasių teritorija – išilgai magistralinio dujotiekio vamzdžio trasos esanti žemės juosta, kurios ribos yra po 200 metrų į abi puses nuo vamzdžio ašies ir 200 metrų atstumu nuo kraštinių jo taškų.
Plane rodomos bendros magistralinių dujotiekių vietovės klasių teritorijų ribos

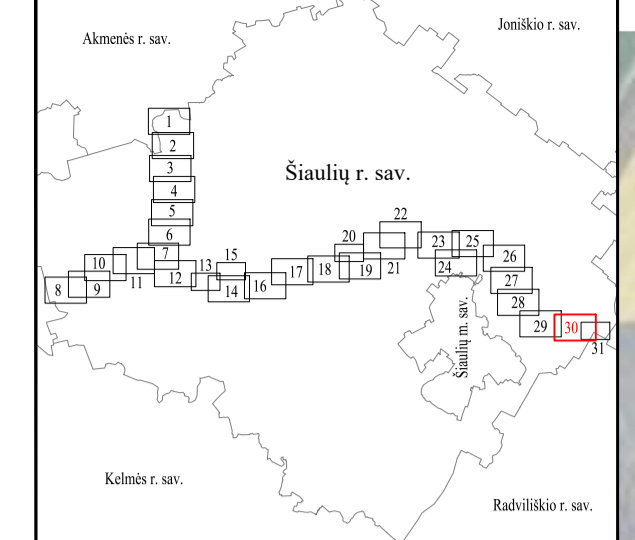
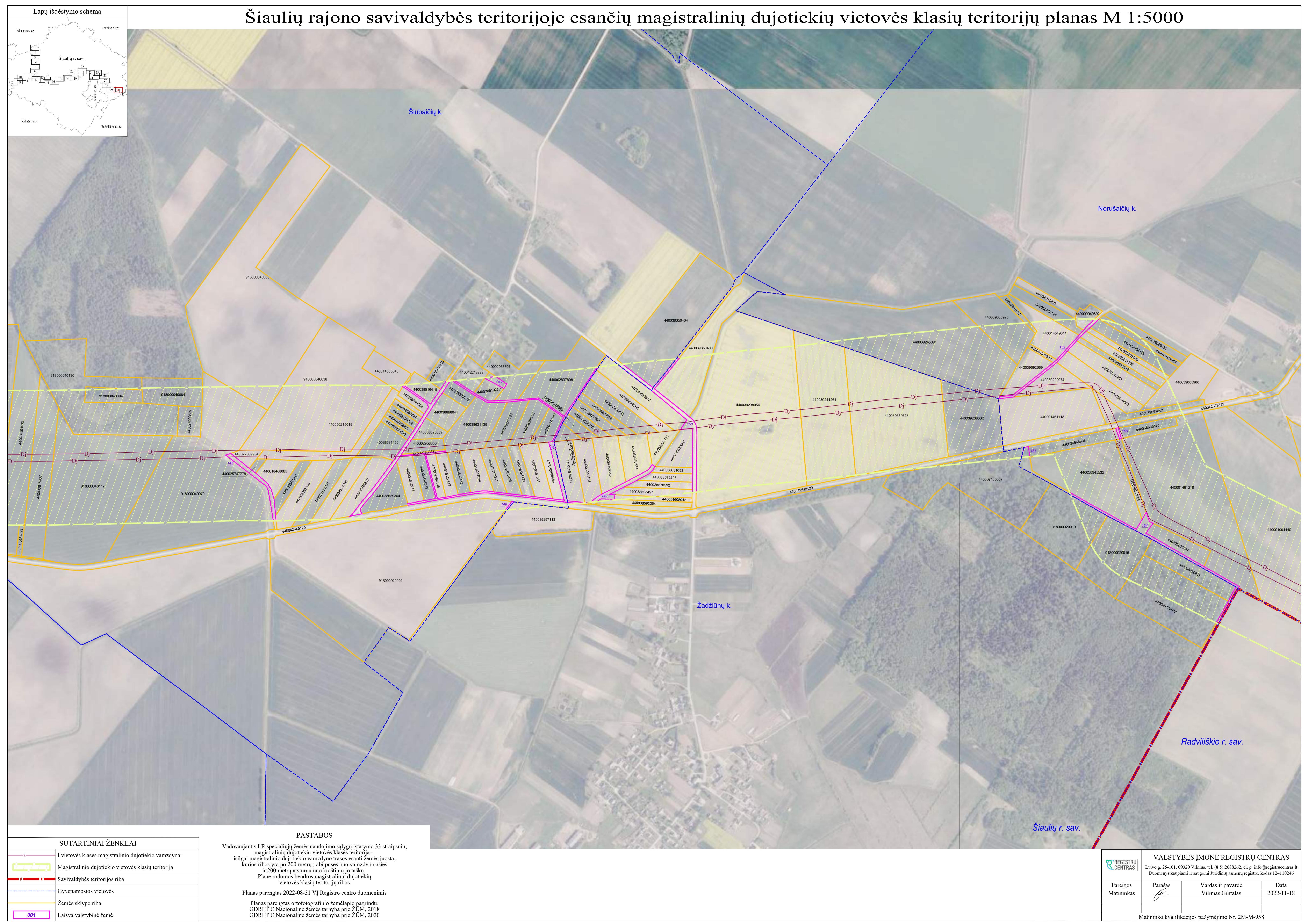
Planas parengtas 2022-08-31 VĮ Registro centro duomenimis

Planas parengtas ortofotografinio žemėlapiu pagrindu: GDRLT C Nacionalinė žemės tarnyba prie ŽŪM, 2018 GDRLT C Nacionalinė žemės tarnyba prie ŽŪM, 2020

SUTARTINIAI ŽENKLAI

	I vietovės klasių magistralinio dujotiekio vamzdynai
	Magistralinio dujotiekio vietovės klasių teritorija
	Gyvenamosios vietovės
	Žemės sklypo riba
	Laisva valstybinė žemė

		VALSTYBĖS ĮMONĖ REGISTRŲ CENTRAS Lsivo g. 25-101, 09320 Vilnius, tel. (8 5) 2688262, e.l. p. info@registrucentras.lt Duomenys kaupiami ir saugomi Juridinių asmenų registre, kodas 124110246	
Pareigos Matininkas	Parašas 	Vardas ir pavardė Vilimas Gintalas	Data 2022-11-18
Matininko kvalifikacijos pažymėjimo Nr. 2M-M-958			



SUTARTINIAI ŽENKLAI	
	I vietovės klasės magistralinio dujotiekio vamzdynai
	Magistralinio dujotiekio vietovės klasių teritorija
	Savivaldybės teritorijos riba
	Gyvenamosios vietovės
	Žemės sklypo riba
	Laisva valstybinė žemė

PASTABOS

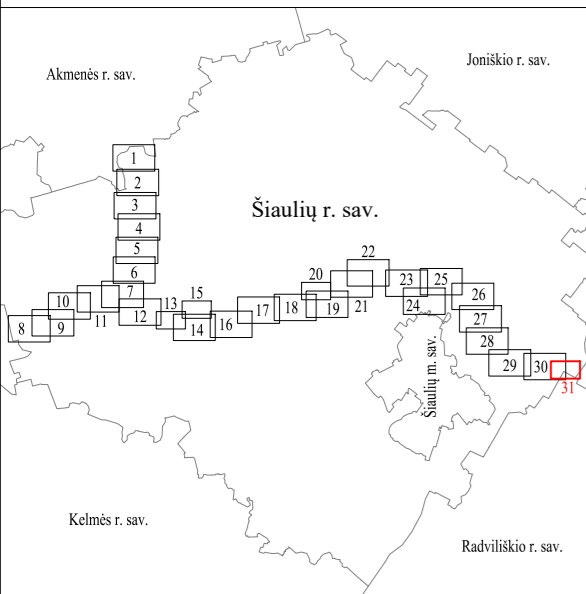
Vadovaujantis LR specialiųjų žemės naudojimo sąlygų įstatymo 33 straipsniu, magistralinių dujotiekių vietovės klasių teritorija - išilgai magistralinio dujotiekio vamzdinio trasos esanti žemės juosta, kurios ribos yra po 200 metrų į abi puses nuo vamzdinio ašies ir 200 metrų atstumu nuo kraštinių jo taškų.

Plane rodomos bendros magistralinių dujotiekių vietovės klasių teritorijų ribos

Planas parengtas 2022-08-31 VĮ Registro centro duomenimis

Planas parengtas ortofotografinio žemėlapiu pagrindu: GDRLT C Nacionalinė žemės tarnyba prie ŽŪM, 2018 GDRLT C Nacionalinė žemės tarnyba prie ŽŪM, 2020

REGISTRŲ CENTRAS		VALSTYBĖS ĮMONĖ REGISTRŲ CENTRAS	
Lisvie g. 25-101, 09320 Vilnius, tel. (8 5) 2688262, el. p. info@registrucentras.lt		Duoimėnys kaupiami ir saugomi Juridinių asmenų registre, kodas 124110246	
Parceigos	Parašas	Vardas ir pavardė	Data
Matininkas		Vilimas Gintalas	2022-11-18
Matininko kvalifikacijos pažymėjimo Nr. 2M-M-958			



PASTABOS

Vadovaujantis LR specialiųjų žemės naudojimo sąlygų įstatymo 33 straipsniu, magistralinių dujotiekių vietovės klasių teritorija - išilgai magistralinio dujotiekių vamzdžio trasos esanti žemės juosta, kurios ribos yra po 200 metrų į abi puses nuo vamzdžio ašies ir 200 metrų atstumu nuo kraštinių jo taškų. Plane rodomos bendros magistralinių dujotiekių vietovės klasių teritorijų ribos

Planas parengtas 2022-09-15 VĮ Registro centro duomenimis

Planas parengtas ortofotografinio žemėlapiu pagrindu:
GDRLT C Nacionalinė žemės tarnyba prie ŽŪM, 2018
GDRLT C Nacionalinė žemės tarnyba prie ŽŪM, 2020

SUTARTINIAI ŽENKLAI

	I vietovės klasių magistralinio dujotiekių vamzdynai
	Magistralinio dujotiekių vietovės klasių teritorija
	Savivaldybės teritorijos riba
	Gyvenamosios vietovės
	Žemės sklypo riba
	Laisva valstybinė žemė

VALSTYBĖS ĮMONĖ REGISTRŲ CENTRAS Livo g. 25-101, 09320 Vilnius, tel. (8 5) 2688262, el. p. info@registrucentras.lt Duomenys kaupiami ir saugomi Juridinių asmenų registre, kodas 124110246			
Pareigos	Parašas	Vardas ir pavardė	Data
Matininkas		Vilimas Gintalas	2022-09-16
Matininko kvalifikacijos pažymėjimo Nr. 2M-M-958			