



## LIETUVOS RESPUBLIKOS ENERGETIKOS MINISTRAS

### ĮSAKYMAS

### DĖL RADVILIŠKIO RAJONO SAVIVALDYBĖS TERITORIJOJE ESANČIŲ MAGISTRALINIŲ DUJOTIEKIŲ IR SUSIJUSIOS INFRASTRUKTŪROS APSAUGOS ZONŲ PLANO PATVIRTINIMO

2022 m. liepos 18 d. Nr. 1-232  
Vilnius

Vadovaudamasis Lietuvos Respublikos specialiųjų žemės naudojimo sąlygų įstatymo 6 straipsnio 1 dalies 6 punktu, 8 straipsnio 2 dalimi, 141 straipsnio 3 dalimi, Lietuvos Respublikos Vyriausybės 2019 m. gruodžio 11 d. nutarimo Nr. 1248 „Dėl Lietuvos Respublikos specialiųjų žemės naudojimo sąlygų įstatymo įgyvendinimo“ 2.3 papunkčiu, Elektros tinklų, magistralinių dujotiekių ir naftotiekių (produktotiekių), skirstomųjų dujotiekių, šilumos perdavimo tinklų apsaugos zonų, magistralinių dujotiekių vietovės klasių teritorijų planų rengimo (nerengiant teritorijų planavimo dokumento ar žemės valdos projekto) ir tvirtinimo tvarkos aprašo, patvirtinto Lietuvos Respublikos energetikos ministro 2020 m. spalio 13 d. įsakymu Nr. 1-339 „Dėl Elektros tinklų, magistralinių dujotiekių ir naftotiekių (produktotiekių), skirstomųjų dujotiekių, šilumos perdavimo tinklų apsaugos zonų, magistralinių dujotiekių vietovės klasių teritorijų planų rengimo (nerengiant teritorijų planavimo dokumento ar žemės valdos projekto) ir tvirtinimo tvarkos aprašo patvirtinimo“, 18 punktu ir atsižvelgdamas į UAB „Atamis“, atstovaujančios AB „Amber Grid“ pagal 2022 m. vasario 21 d. įgaliojimą Nr. 9-21, 2022 m. gegužės 24 d. prašymą Nr. S-22 / 431 „Prašymas organizuoti plano patvirtinimą“:

1. T v i r t i n u Radviliškio rajono savivaldybės teritorijoje esančių magistralinių dujotiekių ir susijusios infrastruktūros apsaugos zonų planą (pridedama).

2. N u s t a t a u, kad šis įsakymas ir Radviliškio rajono savivaldybės teritorijoje esančių magistralinių dujotiekių ir susijusios infrastruktūros apsaugos zonų planas skelbiami AB „Amber Grid“ interneto svetainėje [www.ambergrid.lt](http://www.ambergrid.lt).

Energetikos ministras


Dainius Kreivys






Užsakovas	<b>AB „Amber Grid“</b> Laisvės pr. 10, Vilnius LT-04215
Projekto pavadinimas	<b>Radviliškio rajono savivaldybės teritorijoje esančių magistralinių dujotiekių ir susijusios infrastruktūros apsaugos zonų plano aiškinamasis raštas</b>
Projekto numeris	<b>AT-22T-1873</b>
Išleidimo data	<b>2022</b>

<b>UAB „ATAMIS“</b>	TERITORIJŲ PLANAVIMO PADALINIO VADOVĖ  PROJEKTO VADOVĖ	<b>ELEONORA GRABLEVSKIENĖ</b> Atestato Nr. TVP 0081  <b>ASTA ANIKĖNIENĖ</b> Kvalifikacijos pažymėjimo Nr. 2M-M-2020	
---------------------	---	--	--

**Plano rengėjai:**

	<p><b>UAB „Atamis“</b> Žirmūnų g. 139-319, LT 09120 Vilnius Įm. kodas 300564438</p> <p><i>Projekto dalies vadovė</i> <i>Asta Anikėnienė</i> <i>El. paštas: <a href="mailto:a.anikeniene@atamis.lt">a.anikeniene@atamis.lt</a></i> <i>Tel.: +370 614 32520</i></p>
---	---

**Teritorijų planavimo dokumentą parengusių specialistų sąrašas:**

<b>Eil. Nr.</b>	<b>Pareigos</b>	<b>Vardas Pavardė</b>	<b>Parašas</b>
1.	PV	Asta Anikėnienė	
2.	PDV	Eleonora Grablevskienė	
3.	PDV	Žilvinas Grabauskas	

## TURINYS

<b>ĮVADAS</b> .....	<b>4</b>
<b>1. PLANO RENGIMAS</b> .....	<b>7</b>
<b>2. PLANO VIEŠINIMO IR TVIRTINIMO PROCEDŪROS</b> .....	<b>18</b>
<b>1 PRIEDAS</b> .....	<b>20</b>
1 lentelė. Radviliškio rajono savivaldybės teritorijoje esančių magistralinių dujotiekių ir susijusios infrastruktūros apsaugos zonų plano suvestiniai duomenys .....	21
2 lentelė. Laisvos valstybinės žemės teritorijos, kuriose nustatomos MD ar elektros tinklų apsaugos zonos .....	31
<b>2 PRIEDAS</b> .....	<b>34</b>
1 lentelė. Žemės sklypų, kurie patenka į Plane nustatomas magistralinių dujotiekių ir susijusios infrastruktūros apsaugos zonas, duomenys .....	35
<b>GRAFINĖ DALIS</b> .....	<b>39</b>

## IVADAS

**Plano pavadinimas** – Radviliškio rajono savivaldybės teritorijoje esančių magistralinių dujotiekių ir susijusios infrastruktūros apsaugos zonų planas (toliau – **Planas**).

**Plano objektas:**

1. magistralinio dujotiečio vamzdynas, kurio unikalus Nr. 4400-4830-5046 (statybos pabaigos metai 1980);
2. magistralinio dujotiečio vamzdynas, kurio unikalus Nr. 4400-4825-2673 (statybos pabaigos metai 1983);
3. magistralinio dujotiečio vamzdynas, kurio unikalus Nr. 4400-4865-0849 (statybos pabaigos metai 1998);
4. magistralinio dujotiečio vamzdynas, kurio unikalus Nr. 4400-3154-6031 (statybos pabaigos metai 1964);
5. magistralinio dujotiečio vamzdynas, kurio unikalūs Nr. 4400-4877-9046 (statybos pabaigos metai 1998);
6. Alksnupių DSS, kurios unikalūs Nr. 4400-2512-1255 (eksploatavimo pradžios metai 1980);
7. Radviliškio DSS, kurios unikalūs Nr. 4400-1769-2454 (eksploatavimo pradžios metai 1984 m);
8. naujai įrengiamos (projektinės) kontrolės matavimų kolonėlės (magistralinių dujotiekių elektrocheminės apsaugos nuo korozijos sistemos rekonstravimo projektas (projekto Nr. 2011-47) 2012 metai. Ruožas Nr.9. magistralinių dujotiekių Panevėžys – Šiauliai, MD Panevėžys – Šiauliai – Klaipėda su atšakomis – naujai įrengiamos 3 kontrolės matavimų kolonėlės;
9. kita susijusi infrastruktūra (elektros tinklai (įskaitant katodinės apsaugos) (toliau – **susijusi infrastruktūra**).

**Plano teritorija** – Planas rengiamas MD ir susijusios infrastruktūros objektams, esantiems Radviliškio r. savivaldybės Aukštelkų, Pakalniškių seniūnijų teritorijose.

**Plano iniciatorius** – AB „Amber Grid“, Laisvės pr. 10, Vilnius LT-04215, tel. +370 5 236 0855, el. paštas info@ambergrid.lt, interneto svetainė <https://www.ambergrid.lt/>). Už šio plano sprendinių rengimo vykdymą atsakingas asmuo – vyresnioji inžinierė Rūta Bastikaitienė, tel. +370 640 42 750,

el. paštas [r.bastikaitiene@ambergrid.lt](mailto:r.bastikaitiene@ambergrid.lt).

**Plano rengėjas** – UAB „Atamis“, juridinio asmens kodas 300564438, Žirmūnų g. 139 A, LT-09120 Vilnius, interneto svetainės adresas [www.atamis.lt](http://www.atamis.lt), atsakingas asmuo – Projekto vadovė Asta Anikėnienė (kvalifikacijos pažymėjimas Nr. 2M-M-2020, išduotas Nacionalinės žemės tarnybos prie Žemės ūkio ministerijos direktoriaus 2014 m. balandžio 17 d. įsakymu Nr. 1P-(1.3.)-151), tel. +370 614 32520, el. paštas [a.anikeniene@atamis.lt](mailto:a.anikeniene@atamis.lt).

**Plano rengimo pagrindas** – AB „Amber Grid“ ir UAB „Atamis“ 2022 m. sausio 3 d. paslaugų pirkimo – pardavimo sutartis Nr. 553093(4)/AT-22T-1873.

**Plano tikslas** – parengti Radviliškio rajono savivaldybės teritorijoje esančių MD ir susijusios infrastruktūros apsaugos zonų planą (nerengiant teritorijų planavimo dokumento ar žemės valdos projekto).

Plano rengėjas yra atsakingas už tinkamą apsaugos zonų nurodymą ir šių apsaugos zonų pažymėjimą plane.

**Teisinis pagrindas.** Planas rengiamas vadovaujantis:

1. Lietuvos Respublikos (toliau – **LR**) specialiųjų žemės naudojimo sąlygų įstatymu (toliau – **SŽNS įstatymas**);
2. LR žemės įstatymu;
3. LR miškų įstatymu;
4. LR nekilnojamojo turto kadastro įstatymu;
5. LR nekilnojamojo turto kadastro nuostatais (toliau – **Nekilnojamojo turto kadastro nuostatai**);
6. LR nekilnojamojo turto registro įstatymu;
7. LR nekilnojamojo turto registro nuostatais;
8. LR energetikos ministro 2020 m. spalio 13 d. įsakymu Nr. 1-339 patvirtintu Elektros tinklų, magistralinių dujotiekių ir naftotiekių (produktotiekių), skirstomųjų dujotiekių, šilumos perdavimo tinklų apsaugos zonų, magistralinių dujotiekių vietovės klasių teritorijų planų rengimo (nerengiant teritorijų planavimo dokumento ar žemės valdos projekto) ir tvirtinimo tvarkos aprašu (toliau – **Tvarkos aprašas**);
9. LR Vyriausybės 2020 m. balandžio 1 d. nutarimu Nr. 339 patvirtinta Kompensacijos dėl specialiųjų žemės naudojimo sąlygų taikymo LR specialiųjų žemės naudojimo sąlygų įstatyme nurodytose teritorijose, nustatytose tenkinant viešąjį interesą, apskaičiavimo ir išmokėjimo metodika (toliau – **Metodika**);
10. LR žemės ūkio ministro 2019 m. gruodžio 16 d. įsakymu Nr. 3D-700 „Dėl Teritorijų,

kuriose taikomos specialiosios žemės naudojimo sąlygos, erdvinių duomenų rinkinio specifikacijos patvirtinimo“ (toliau – **Specifikacija**);

11. kitais teisės aktų reikalavimais.

## 1. PLANO RENGIMAS

Remiantis Tvarkos aprašo 2 punkto nuostatomis, Planas rengiamas ir objektų apsaugos zonos jame nustatomos nerengiant teritorijų planavimo dokumento ar žemės valdos projekto tenkinant viešąjį interesą pagal SŽNS įstatymo 7 straipsnio 3 dalį, kai žemės savininkų ir/ar valstybinės bei savivaldybių žemės patikėtinių sutikimai neprivalomai ir objektų apsaugos zonos nustatomos MD bei susijusiai infrastruktūrai. Vadovaujantis Tvarkos aprašo 4 punkto nuostatomis, rengiamas vienas Planas tarpusavyje susijusiems skirtingų rūšių objektams, kadangi plano iniciatorius yra tas pats asmuo.

Šiuo planu MD vietovės klasių teritorijos nėra nustatomos. Šių teritorijų nustatymui bus rengiamas atskiras planas.

Plano iniciatorius – Lietuvos gamtinių dujų perdavimo sistemos operatorius, atsakingas už gamtinių dujų perdavimą (transportavimą aukšto slėgio vamzdynais) sistemos naudotojams, gamtinių dujų infrastruktūros eksploatavimą, priežiūrą ir plėtojimą, veikiantis pagal Valstybinės energetikos reguliavimo tarybos 2015-04-10 išduotą gamtinių dujų perdavimo veiklos licenciją Nr. L2-3 (GDP). Vadovaujantis SŽNS įstatymo nuostatomis, turi pareigą atlikti žymas, registruoti MD ir susijusios infrastruktūros objektų, įrengtų iki SŽNS įstatymo įsigaliojimo dienos, apsaugos zonas Nekilnojamojo turto registre (toliau – **NTR**) ir Nekilnojamojo turto kadastre (toliau – **NTK**). Planas rengiamas Plano iniciatoriaus sprendimu.

Į Plano sprendinius neįtraukiami kitų MD įrenginių ir statinių (stočių, uždarymo įtaisų, valymo ir diagnostavimo įtaisų paleidimo ir priėmimo kamerų, išskyrus katodinius apsaugos įrenginius) aptvertose vidinėse teritorijose esantys Plano iniciatoriui priklausantys objektai, kai visas šių teritorijų užimamas plotas yra Plano iniciatoriui priklausančiuose ar naudojamuose žemės sklypuose. Atitinkamai Plano sprendiniais netikslinamos šiai su MD susijusiai infrastruktūrai (elektros įžeminimo linijoms, apšvietimo tinklams ir kt.) nustatytos teritorijos, kuriose taikomos specialiosios žemės naudojimo sąlygos.

Vadovaujantis Tvarkos aprašo 8 punkto nuostatomis, Planas parengtas, naudojant šiuos aktualius duomenis:

Plano iniciatoriaus pateiktą aktualią MD ir susijusios infrastruktūros objektų faktinės padėties grafinių ir projektinių duomenų informaciją (MD ir susijusios infrastruktūros objektai Plano brėžinyje žymimi vadovaujantis Tvarkos aprašo reikalavimuose, nurodytu iki 0,5 m tikslumu, o projektiniai iki 1 m tikslumu). Vėdinimo vamzdžiui nėra taikoma MD ir naftotiekių (produktotiekių) apsaugos zona,



jis vaizduojamas tik informaciniais tikslais.

- NTR ir NTK duomenis (2022-03-22), VĮ Registrų centras;
- 2022 metų Lietuvos Respublikos Georeferencinio pagrindo kadastro erdvinių duomenų rinkinį GRPK;
- specialiųjų žemės naudojimo sąlygų erdvinių duomenų rinkinį (SŽNS DR10LT);
- 2018-2020 metų LR teritorijos M 1:10 000 skaitmeninį rastrinį ortofotografinį žemėlapią ORT10LT;
- LR miškų valstybės kadastro duomenis (2022.01.13), Valstybinė miškų tarnyba;
- LR saugomų teritorijų valstybės kadastro duomenis (2022.01.13), Valstybinė saugomų teritorijų tarnyba prie Aplinkos ministerijos;
- Kultūros vertybių registro duomenis (2022.01.13), Kultūros paveldo departamentas;
- AB „Energetikos skirstymo operatorius“ pateiktus duomenis (2022-01-27) (Plane AB „Energijos skirstymo operatorius“ pateikti duomenys vaizduojami informaciniais tikslais);
- LITGRID AB pateiktus duomenis (2022-01-18) (Plane LITGRID AB pateikti duomenys vaizduojami informaciniais tikslais);
- VšĮ „Plaćiajuostis internetas“ pateiktus duomenis (2022-01-05) (Plane VšĮ „Plaćiajuostis internetas“ pateikti duomenys vaizduojami informaciniais tikslais);
- Telia Lietuva, AB pateiktus duomenis (2022-02-01) (Plane Telia Lietuva, AB pateikti duomenys vaizduojami informaciniais tikslais).

Plane MD ir susijusios infrastruktūros objektai atvaizduoti sutartiniais ženklais, kurie reglamentuoti techninių reikalavimų reglamento GKTR 2.11.03:2014 „Topografinių erdvinių objektų rinkinys ir topografinių erdvinių objektų sutartiniai ženklai“ 1 priedo IV skyriuje. Jei šiame nurodytame teisės akte nėra susijusios infrastruktūros objektams atvaizduoti nustatytų sutartinių ženklų, Plane tokie objektai pažymėti su Plano iniciatoriumi suderintais sutartiniais ženklais.

Plano erdvinių duomenų rinkinys sudarytas vadovaujantis Specifikacija.

Planu nustatomų MD ir susijusios infrastruktūros apsaugos zonų pločiai atitinka SŽNS įstatyme nustatytus atitinkamus dydžius:

**1. Vadovaujantis SŽNS įstatymo III skyriaus penktojo skirsnio nuostatomis, magistralinių dujotiekių ir naftotiekių (produktotiekių) apsaugos zonos (kodas 107\*) dydžiai ir jose taikomos**

### **specialiosios žemės naudojimo sąlygos:**

1.1) MD ir naftotiekių (produktotiekių) vamzdyno apsaugos zona – išilgai vamzdyno trasos esanti žemės juosta, kurios ribos yra po 25 metrus į abi puses nuo vamzdyno ašies, virš šios juostos esanti oro erdvė, po šia juosta esanti žemė bei vanduo virš šio juostos ir po ja;

1.2) Kitų MD ir naftotiekių (produktotiekių) įrenginių ir statinių (stočių, uždarymo įtaisų, valymo ir diagnozavimo įtaisų paleidimo ir priėmimo kamerų, slėgio ribojimo mazgų) apsaugos zona – žemės juosta, kurios ribos yra 25 metrų atstumu aplink teritorijos, kurioje yra šie įrenginiai ar statiniai, aptvėrimą, virš šios juostos esanti oro erdvė ir žemė po šia juosta.

\* Pastaba: Kodas, nustatytas 2019 m. gruodžio 16 d. VĮ „Registrų centras“ generalinio direktoriaus įsakymu Nr. VE-633 (1.3 E) patvirtintame Teritorijų, kuriose taikomos specialiosios žemės naudojimo sąlygos, klasifikatoriuje.

Plane nustatomos MD apsaugos zonos ribose vadovaujantis SŽNS įstatymo 28 straipsniu taikomos šios specialiosios žemės naudojimo sąlygos:

MD apsaugos zonose draudžiama:

- 1) statyti pastatus, išskyrus SŽNS įstatymo 28 straipsnio 2 dalies 2 punkte nurodytus atvejus;
- 2) statyti ir (ar) įrengti sporto, žaidimų aikšteles, stadionus, turgavietes, lauko teatrus ir kitus viešam susibūrimui skirtus inžinerinius statinius ir įrenginius;
- 3) statyti ir (ar) įrengti degalines, pavojingų medžiagų talpyklas, saugyklas ir sąvartynus;
- 4) statyti ir (ar) įrengti visų rūšių transporto priemonių ir (ar) mechanizmų sustojimo vietas, stovėjimo ir saugojimo aikšteles, taip pat tiesti kelius ir geležinkelių kelius išilgai vamzdyno trasos, išskyrus SŽNS įstatymo 28 straipsnio 2 dalies 4 punkte nurodytus atvejus;
- 5) įrengti turistines stovyklavietes, taip pat statyti ir (ar) įrengti bei laikyti vagonėlius, kilnojamuosius namelius, kemperius, palapines ir medžioklės bokštelius;
- 6) 3 metrų atstumu į abi puses nuo vamzdyno išorinės sienelės lygiagrečiai su MD vamzdynu tiesti kitus inžinerinius tinklus, išskyrus SŽNS įstatymo 28 straipsnio 2 dalies 5 punkte nurodytus atvejus;
- 7) 6 metrų atstumu į abi puses nuo vamzdyno ašies, taip pat 6 metrų atstumu aplink talpyklą kondensatui laikyti ir dujoms iš jo pašalinti ir (arba) SŽNS įstatymo 27 straipsnio 3 dalyje nurodytų kitų MD įrenginių aptvėrimą sodinti ir auginti želdinius (išskyrus žolinius augalus), įveisti miškus, parkus, medelynus, pramoninius sodus;

8) sandėliuoti bet kokias medžiagas (išskyrus pašarus, energetikos ministro nustatyta tvarka gavus MD savininko ar valdytojo pritarimą ir medžiagas, skirtas MD statybos darbams). Šis reikalavimas negalioja MD, įgilintų ne mažiau kaip 20 metrų nuo vandens telkinio dugno, apsaugos zonose;

9) pilti druskas (išskyrus atvejus, kai druska barstomi keliai), chemines medžiagas, kurios gali pakenkti MD, atliekas;

10) gadinti, užtvirti ar užversti kelius, skirtus privažiuoti prie MD;

11) naudoti ugnį ir atlikti ugnies darbus, įrengti ir naudoti laužavietes, kepsnines, turistines virykles, laikinas lauko pirtis ir kitus atvirus arba uždarus ugnies šaltinius, taip pat bet kokius aukštos temperatūros, galinčius sukelti ugnį, įrenginius, išskyrus SŽNS įstatymo 28 straipsnio 2 dalies 15 punkte nurodytą atvejį;

12) ardyti vamzdyno pakrančių tvirtinimus, vandens pralaidas, žemės ir kitus įrenginius, saugančius MD nuo pažeidimų;

13) organizuoti renginius, susijusius su žmonių susibūrimu;

14) nuleisti inkarus, plaukti su nuleistais inkarais ir kitais vandens telkinių dugną siekiančiais įrankiais. Šis reikalavimas negalioja MD, įgilintų ne mažiau kaip 20 metrų nuo vandens telkinio dugno, apsaugos zonose;

15) sustoti visų rūšių transporto priemonėms ir (ar) mechanizmams MD apsaugos zonų susikirtimuose su valstybinės reikšmės keliais, išvažinėti žemę, suformuojant vėžes (provėžas), važiuoti esamomis vėžėmis (provėžomis) bet kokiomis transporto priemonėmis ir jų junginiais. Šis reikalavimas netaikomas, kai MD savininkas ar valdytojas atlieka MD eksploatacijos, remonto ar statybos darbus ir kai priešgaisrinės gelbėjimo pajėgos atlieka gaisrų gesinimo ar kitus žmonių paieškos ir gelbėjimo darbus arba pasirengimą šiems darbams;

16) medžiojant naudoti šaunamuosius ginklus, kai MD trasa eina virš žemės paviršiaus ir (ar) yra įrengta perpumpavimo stotis.

Pagal SŽNS įstatymo 28 straipsnio 2 dalį, negavus MD savininko ar valdytojo pritarimo (derinimo) projektui ar numatomai veiklai, MD apsaugos zonose draudžiama:

1) statyti statinius ir (ar) įrengti įrenginius, išskyrus statinius ir įrenginius, kurių statyba (įrengimas) draudžiama (draudžiamas) pagal SŽNS įstatymo 28 straipsnio 1 dalį;

2) statant valstybinio jūrų uosto infrastruktūrą ir suprastruktūrą – statyti pastatus;

- 3) rekonstruoti, griauti statinius ar išardyti įrenginius, keisti pastato (patalpos, patalpų) ar inžinerinio statinio paskirtį;
- 4) statant valstybinio jūrų uosto infrastruktūrą ir suprastruktūrą – statyti ir (ar) įrengti transporto priemonių sustojimo vietas, transporto priemonių ar kitų mechanizmų stovėjimo ir saugojimo aikšteles, taip pat tiesti kelius ir geležinkelių kelius išilgai vamzdyno trasos;
- 5) 3 metrų atstumu į abi puses nuo vamzdyno išorinės sienelės lygiagrečiai su MD vamzdynu tiesti drenažo vamzdžius;
- 6) naudoti žemės gelmių išteklius ir ertmes, vykdyti vandens telkinių gilinimo ir valymo darbus;
- 7) vykdyti tiesioginius žemės gelmių geologinius tyrimus ir kitus darbus, susijusius su gręžinių, iškasų įrengimu ir grunto bandinių ėmimu;
- 8) krauti į stirtas šieną, šiaudus, šakas, medieną;
- 9) priskirti žemę mėgėjų sodo teritorijoms;
- 10) skirti žuvininkystės plotus, pramoniniu būdu žvejoti ir gaudyti vandens gyvūnus;
- 11) kapoti ir pjaustyti ledą vandens telkiniuose;
- 12) vykdyti žemės melioravimo, drėkinimo ir sausinimo, kasybos, užtvindymo darbus;
- 13) vykdyti žemės darbus ar požeminius darbus didesniame kaip 0,3 metro gylyje;
- 14) keisti žemės paviršiaus altitudes daugiau kaip 0,3 metro (kasti gruntą arba užpilti papildomą grunto sluoksnį);
- 15) naudoti ugnį ir atlikti ugnies darbus technologiniams procesams vykdyti;
- 16) dirbti smūginiais ir (ar) vibraciją sukeliančiais mechanizmais;
- 17) vykdyti sprogdinimo darbus;
- 18) statyti ir eksploatuoti uosto infrastruktūrą ir suprastruktūrą;
- 19) kirsti ir (ar) kapoti želdinius (išskyrus žolinius augalus);
- 20) būti aptvertų MD įrenginių teritorijose;
- 21) važiuoti krovinėmis transporto priemonėmis, jų junginiais ir kitais mechanizmais neįrengus kelio.

MD savininkas ar valdytojas nepritaria projektui ar numatomai veiklai, jeigu SŽNS įstatymo 28

straipsnio 2 dalyje nurodyti darbai pažeis MD techninės saugos reikalavimus ir (ar) kels pavojų aplinkai, žmonių turtui, jų gyvybei ar sveikatai.

SŽNS įstatymo 28 straipsnio 1 ir 2 dalyse nurodyti draudimai netaikomi MD, kurio atžvilgiu nustatyta MD apsaugos zona, savininkui tiek, kiek tai reikalinga MD statybai, rekonstravimui, remontui, modernizavimui, naudojimui, techninei priežiūrai, eksploatavimui, apsaugai ir (ar) kitoms MD savininkui įstatymais priskirtoms funkcijoms vykdyti.

## **2. Vadovaujantis SŽNS įstatymo III skyriaus ketvirto skirsnio nuostatomis, elektros tinklų apsaugos zonos (kodas 106\*) dydžiai ir jose taikomos specialiosios žemės naudojimosi sąlygos:**

2.1) Požeminių kabelių linijos apsaugos zona – išilgai požeminių kabelių linijos esanti žemės juosta, kurios ribos yra po vieną metrą į abi puses nuo šios linijos, vanduo virš jos ir žemė po šia juosta.

Plane nustatomos elektros tinklų apsaugos zonos ribose vadovaujantis SŽNS įstatymo 25 straipsniu taikomos šios specialiosios žemės naudojimo sąlygos:

Elektros tinklų apsaugos zonose draudžiama:

- 1) statyti ir (ar) įrengti stadionus, sporto, žaidimų aikšteles, turgavietes, pavojingų medžiagų talpyklas ir saugyklas, sąvartynus, viešojo transporto stoteles;
- 2) statyti ir (ar) įrengti visų rūšių transporto priemonių ir (ar) mechanizmų stovėjimo ir saugojimo aikšteles oro linijų apsaugos zonose;
- 3) organizuoti renginius, susijusius su žmonių susibūrimu;
- 4) gadinti, užtvirti ar užversti kelius, skirtus privažiuoti prie elektros tinklų;
- 5) laidyti aitvarus ir skraidymo aparatų sportinius modelius, skraidyti bet kokio tipo skraidymo aparatais žemiau kaip 30 metrų virš aukščiausio oro linijos laido, išskyrus elektros tinklų naudotojų naudojamus elektros tinklų priežiūrai skirtus skraidymo aparatus;
- 6) naudoti ugnį ir atlikti ugnies darbus, įrengti bei naudoti laužavietes, kepsnines, turistines virykles, laikinąsias lauko pirtis ir kitus atvirus arba uždarus ugnies šaltinius, taip pat bet kokius aukštos temperatūros, galinčius sukelti ugnį, įrenginius, išskyrus atvejį, nurodytą SŽNS įstatymo 25 straipsnio 2 dalies 8 punkte;
- 7) sandėliuoti bet kokias medžiagas, išskyrus skirtas elektros tinklų statybos darbams vykdyti.

2.2) Pagal SŽNS įstatymo 25 straipsnio 2 dalį, negavus elektros tinklų savininko ar valdytojo

pritarimo (derinimo) projektui ar numatomai veiklai, elektros tinklų apsaugos zonose draudžiama:

- 1) statyti statinius ir (ar) įrengti įrenginius, išskyrus statinius ir įrenginius, kurių statyba draudžiama pagal SŽNS įstatymo 25 straipsnio 1 dalį;
- 2) keisti pastato (patalpos, patalpų) ar inžinerinio statinio paskirtį;
- 3) rekonstruoti, griauti statinius ar išardyti įrenginius;
- 4) įrengti gyvūnų laikymo aikšteles, vielines užtvaras ir metalines tvoras;
- 5) atlikti įvairius kasybos, dugno gilinimo, žemės kasimo (lyginimo), sprogdinimo, melioravimo, užtvindymo darbus;
- 6) sodinti, auginti arba kirsti želdinius (išskyrus krūmus ir žolinius augalus);
- 7) mechanizuotai laistyti žemės ūkio kultūras;
- 8) naudoti ugnį ir atlikti ugnies darbus technologiniams procesams vykdyti;
- 9) įrengti visų rūšių transporto priemonių ir kitų mechanizmų stovėjimo aikšteles požeminių kabelių linijų apsaugos zonose;
- 10) dirbti smūginiais ir (ar) vibraciją sukeliančiais mechanizmais požeminių kabelių linijų apsaugos zonose;
- 11) keisti žemės paviršiaus altitudes daugiau kaip 0,3 metro (kasti gruntą arba užpilti papildomą grunto sluoksnį) požeminių ir povandeninių kabelių linijų apsaugos zonose;
- 12) nuleisti inkarus, plaukti su nuleistais inkarais ir kitais dugną siekiančiais įrankiais povandeninių kabelių linijų apsaugos zonose;
- 13) įvažiuoti transporto priemonėms ir kitiems mechanizms, kurių aukštis su kroviniu arba be jo yra daugiau kaip 4,5 metro nuo kelio (žemės) paviršiaus oro linijų ir oro kabelių linijų apsaugos zonoje.

2.3) Elektros tinklų savininkas ar valdytojas nepritaria projektui ar numatomai veiklai, jeigu SŽNS įstatymo 25 straipsnio 2 dalyje nurodyti darbai pažeis elektros tinklų techninės saugos reikalavimus ir (ar) kels pavojų aplinkai, žmonių turtui, jų gyvybei ar sveikatai.

Rengiant Plano sprendinius atlikta žemės sklypų, kurie patenka į MD apsaugos zoną ir/ar susijusios infrastruktūros apsaugos zonas, NTR ir NTK duomenų analizė, bei surinkta informacija apie valstybės žemės plotus, kuriuose žemės sklypai nesuformuoti ir kurie patenka į minėtas apsaugos zonas. Dėl bet kokių priežasčių po Plano patvirtinimo pasikeitus NTR ir NTK įregistruotiems žemės

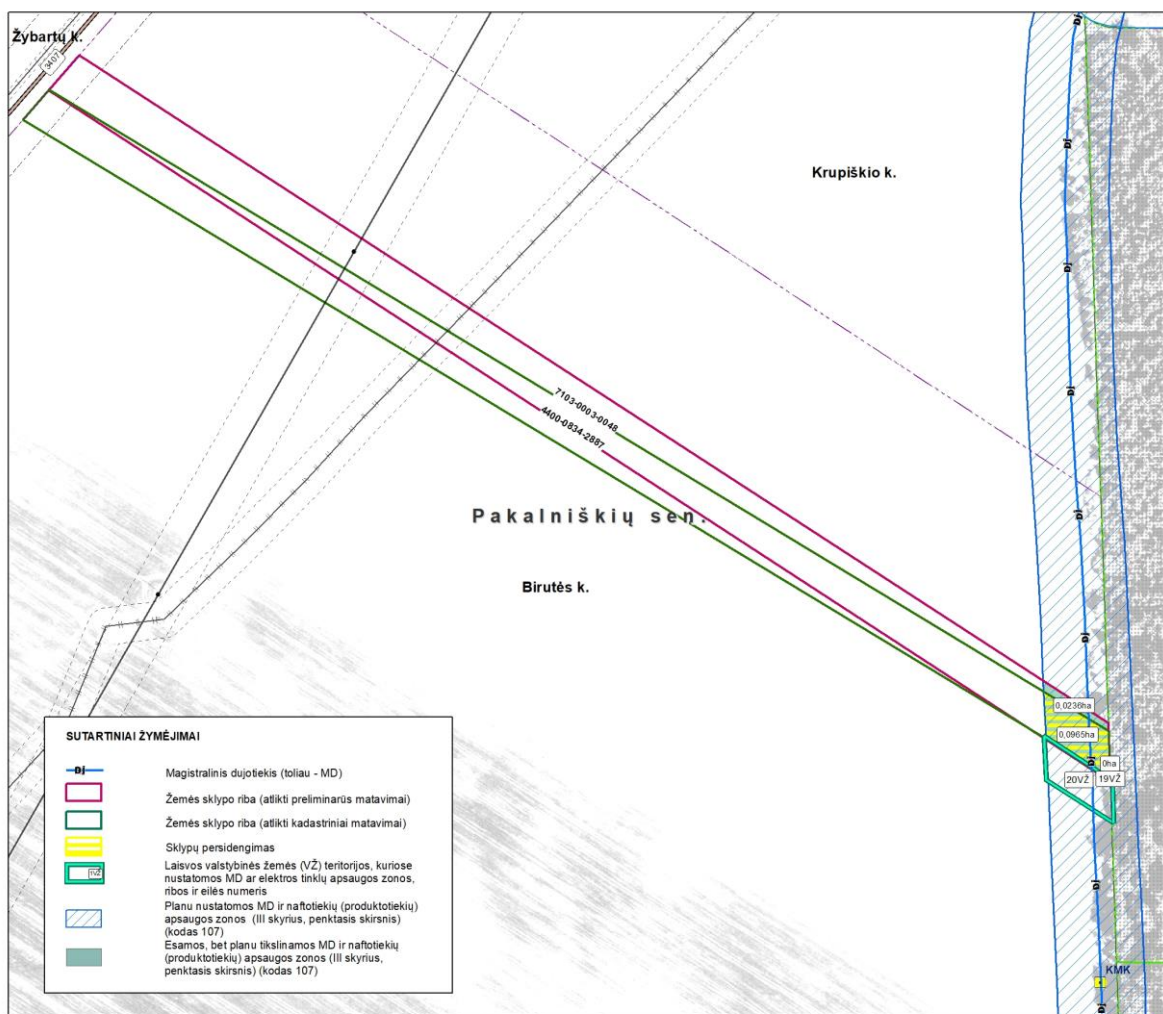
sklypų ar į atskirus žemės sklypus nesuformuotos žemės duomenims visais atvejais (įskaitant, bet neapsiribojant: pertvarkius teritorijas, žemės sklypų ribas, suformavus naujus žemės sklypus ar patikslinus žemės sklypų ribas) Plano sprendiniais nustatytos MD apsaugos zonos ir/ar susijusios infrastruktūros apsaugos zonos taikomos visoms į jas patenkančioms teritorijoms, žemės sklypams ir į atskirus žemės sklypus nesuformuotai žemei pagal patikslintus duomenis.

Pažymėtina, kad atliekant konkretaus Nekilnojamojo turto (žemės sklypo (-ų)) kadastrinius matavimus, jei jų metu nustatomos ar tikslinamos sklypo (-ų) ribos, Planu nustatytų MD ir susijusios infrastruktūros apsaugos zonų plotai, patenkantys į tokio sklypo ribas, turi būti perskaičiuoti (vadovaujantis Nekilnojamojo turto kadastro nuostatų 12 punktu, nekilnojamųjų daiktų kadastro duomenis nustato ar tikslina LR nekilnojamojo turto kadastro įstatyme nurodyti asmenys, t. y. matininkas turintis Nacionalinės žemės tarnybos prie Žemės ūkio ministerijos išduotą kvalifikacinį pažymėjimą).

Tais atvejais, kai Plane nustatytos teritorijos, kuriose taikytinos specialiosios žemės naudojimo sąlygos – magistralinių dujotiekių ir naftotiekių (produktotiekių) apsaugos zonos, kerta žemės sklypus, kuriems formavimo metu nebuvo nekilnojamojo daikto kadastro duomenų byloje nurodytos ir įrašytos į Nekilnojamojo turto kadastrą ir Nekilnojamojo turto registrą teritorijos, žymos apie teritorijas Nekilnojamojo turto kadastre ir Nekilnojamojo turto registre bus padaromos Nacionalinei žemės tarnybai prie Žemės ūkio ministerijos Nekilnojamojo turto kadastro tvarkytojui ir Nekilnojamojo turto registro tvarkytojui pateikus pranešimus pagal Specialiųjų žemės naudojimo sąlygų įstatymo 9 straipsnio 3 dalies nuostatas.

Rengiant planą bei analizuojant Radviliškio rajono savivaldybės teritorijoje esančių MD ir susijusios infrastruktūros objektų apsaugos zonose patenkančius NTR ir NTK įregistruotus sklypus, identifiukuota vieta, kurioje gretimybę turintys sklypai tarpusavyje persidengia, t.y. sklypo ribos kerta viena kitą.

Nustatytas persidengimas tarp gretimų sklypų (unikalus Nr. 7103-0003-0048 ir unikalus Nr. 4400-0834-2887, Birutės k., Pakalniškių sen.) (žiūrėti 1 pav.).



1 pav. Žemės sklypų unikalus Nr. 7103-0003-0048 ir unikalus Nr. 4400-0834-2887 ribų išsidėstymas Planu nustatomų MD ir susijusios infrastruktūros apsaugos zonų atžvilgiu

Pagal pateiktus VĮ Registrų centras duomenis, žemės sklypas, kurio unikalus Nr. 7103-0003-0048 yra suformuotas remiantis preliminariais matavimais LKS 94 koordinacių sistemoje ir Nekilnojamojo turto registre įregistruotas 2001-12-21. Sklypo adresas – Birutės k., Pakalniškių sen., Radviliškio raj. sav. Žemės sklypas, kurio unikalus Nr. 4400-0834-2887 yra suformuotas remiantis kadastriniais matavimais LKS 94 koordinacių sistemoje ir Nekilnojamojo turto registre įregistruotas 2021-11-18. Vadovaujantis Lietuvos Respublikos nekilnojamojo turto registro įstatymo 4 straipsniu bei kitais aukščiau pateiktais įstatymais, Planu nustatomos MD ir naftotiekių (produktotiekių) apsaugos zonos minėtiems sklypams nustatytos individualiai, neatsižvelgiant į persidengiančias žemės sklypų ribas. Šio Plano sprendiniais nustatytos MD ir naftotiekių (produktotiekių) apsaugos zonos taikomos abiem žemės sklypams - unikalus Nr. 7103-0003-0048 – 0,1202 ha (Planu tikslinant MD ir naftotiekių (produktotiekių) apsaugos zoną) ir unikalus Nr. 4400-0834-2887 – 0,0965 ha (Planu tikslinant MD ir naftotiekių (produktotiekių) apsaugos zoną).



Analizuojant Radviliškio rajono savivaldybės teritorijoje esančių MD ir susijusios infrastruktūros objektų apsaugos zonas ir į jas patenkančių NTR įregistruotų sklypų ribas, nustatyta – sklypams (unikalūs Nr.: 7105-0005-0046, 4400-0112-5446, 7103-0002-0018) Planu taikomos apsaugos zonos plotas yra 1 kv. m. mažesnis nei NTR įregistruotas MD apsaugos zonos plotas. Vadovaujantis AB „AMBER GRID“ technikos direktoriaus potvarkiu „Dėl Lietuvos Respublikos specialiųjų žemės naudojimo sąlygų įstatymo nuostatų įgyvendinimo“ (2021 m. rugpjūčio 12 d. Nr. 5-214-11, Vilnius), nutarta, kad įvertinus MD ir (ar) Susijusios infrastruktūros faktinę padėtį, žemės sklypams Nekilnojamojo turto registre NTR įregistruotas MD apsaugos zonos plotas turi būti – **patikslinamas** tais atvejais, kai nustatoma, kad faktinis MD apsaugos zonos plotas yra didesnis nei NTR įregistruotas MD apsaugos zonos plotas; **netikslinamas** tais atvejais, kai nustatoma, kad faktinis MD apsaugos zonos plotas yra nereikšmingai mažesnis nei NTR įregistruotas MD apsaugos zonos plotas (MD apsaugos zonos plotų skirtumas pagal faktinę padėtį ir NTR duomenis yra iki 1 kv. m.) – netikslinamas. Atsižvelgiant į AB „AMBER GRID“ technikos direktoriaus patvirtintą potvarkį, sklypams (unikalūs Nr.: 7105-0005-0046, 4400-0112-5446, 7103-0002-0018) nebus tikslinamas MD apsaugos zonos plotas t.y. galios esamas NTR įregistruotas plotas.

Bendras žemės sklypų, kurie patenka į MD ir susijusios infrastruktūros apsaugos zonas nagrinėjamoje teritorijoje, skaičius – 116, valstybės žemės plotų skaičius – 23, iš jų:

- bendras žemės sklypų, kuriems **Planu nustatomos** MD ir naftotiekių (produktotiekių) apsaugos zonos (III skyrius, penktasis skirsnis) (kodas 107\*), skaičius – 21, MD nustatomos apsaugos zonos bendras plotas – 20,3365 ha;
- bendras žemės sklypų, kuriems **įregistruotos, bet Planu tikslinamos** MD ir naftotiekių (produktotiekių) apsaugos zonos (III skyrius, penktasis skirsnis) (kodas 107\*), skaičius – 79, MD tikslinamos apsaugos zonos bendras plotas – 39,8715 ha (apsaugos zonos bendras plotas įvertinus NTR duomenų bazėje įregistruotus žemės sklypų plotus).
- bendras žemės sklypų, kuriems **nustatytos ir įregistruotos\*\*** MD ir naftotiekių (produktotiekių) apsaugos zonos (III skyrius, penktasis skirsnis) (kodas 107\*), skaičius – 10, MD nustatytos apsaugos zonos bendras plotas – 8,9083 ha;

*\*\*Pastaba – žemės sklypai, kuriems MD apsaugos zonos nustatytos ir įregistruotos Plano sprendiniuose nurodomi (žymimi) tik informaciniais tikslais.*

- bendras žemės sklypų, kuriems **Planu nustatomos** elektros tinklų apsaugos zonos (III skyrius, ketvirtasis skirsnis) (kodas 106\*) skaičius – 34, nustatomos apsaugos zonos bendras plotas – 0,2497 ha;

- bendras valstybės žemės plotų, kuriems **žemės sklypai nesuformuoti ir kurie patenka į Planu nustatomas** MD ir naftotiekių (produktotiekių) apsaugos zonas (III skyrius, penktasis skirsnis) (kodas 107\*), skaičius – 21, MD nustatomos apsaugos zonos bendras plotas – 1,2192 ha;
- bendras valstybės žemės plotų, kuriems **žemės sklypai nesuformuoti ir kuriems Planu nustatomos** elektros tinklų apsaugos zonos (III skyrius, ketvirtasis skirsnis) (kodas 106\*) skaičius – 4, nustatomos apsaugos zonos bendras plotas – 0,0063 ha.

Konkretizuoti duomenys apie kiekvieną žemės sklypą ir žemės plotą, kuriame žemės sklypai nesuformuoti, ir kuriems reikia nustatyti, patikslinti MD ir/ar susijusios infrastruktūros apsaugos zonas, pateikiami Aiškinamojo rašto 1 priede.

## 2. PLANO VIEŠINIMO IR TVIRTINIMO PROCEDŪROS

Vadovaujantis Tvarkos aprašo III skirsnio nuostatomis, Plano iniciatorius, Plano rengėjui parengus Planą, kreipiasi į LR energetikos ministeriją (toliau – **EM**) pateikdamas prašymą organizuoti parengto Plano patvirtinimą (toliau – **Prašymas**). EM struktūriniam padalinii, pagal kompetenciją atsakingam už atitinkamai kuruojamą sritį (toliau – **EM struktūrinis padalinys**), priėmus sprendimą teikti planą tvirtinimui, Planas teikiamas tvirtinti energetikos ministrui.

EM struktūrinis padalinys ne vėliau kaip kitą darbo dieną po pranešimo išsiuntimo informuojant Plano iniciatorių apie parengtą ir pateiktą tvirtinti Planą, paskelbia informaciją Energetikos ministerijos interneto svetainėje. Plano iniciatorius informaciją apie parengtą ir pateiktą tvirtinti Planą pateikia Radviliškio rajono savivaldybei, ir apie tai informuoja EM struktūrinį padalinį.

Planas teikiamas tvirtinti energetikos ministrui, ir patvirtinamas per 20 darbo dienų nuo Plano iniciatoriaus pranešimo, pateikto EM struktūriniam padalinii, gavimo dienos, tačiau sprendimas tvirtinti Planą negali būti priimtas anksčiau, nei sueina 20 darbo dienų nuo Tvarkos aprašo 19.1 papunktyje nurodytos informacijos paskelbimo nurodytame papunktyje nustatyta tvarka, ir anksčiau, nei sueina 10 darbo dienų nuo Tvarkos aprašo 19.2 papunktyje nurodytos informacijos paskelbimo nurodytame papunktyje nustatyta tvarka. Likus ne mažiau kaip 10 darbo dienų iki planuojamo sprendimo dėl Plano patvirtinimo priėmimo dienos, EM struktūrinis padalinys paskelbia Tvarkos aprašo 19.2 papunktyje nurodytą informaciją apie šio sprendimo projektą EM interneto svetainėje, o Plano iniciatorius informaciją paskelbia kitais Tvarkos aprašo 19.2 papunktyje nurodytais būdais.

Likus ne mažiau kaip 20 darbo dienų iki EM įsakymo dėl Plano patvirtinimo pasirašymo dienos, Plano iniciatorius informaciją apie parengtą ir tvirtinti pateiktą Planą, nurodant Plane nustatomas MD ir susijusios infrastruktūros apsaugos zonas (nustatomų teritorijų pavadinimą ir dydį (plotį) bei jose taikytinas specialiąsias žemės naudojimo sąlygas arba pateikiant nuorodą, kur su jomis galima susipažinti), paskelbiama Radviliškio rajono savivaldybės interneto svetainėje, o EM struktūrinis padalinys organizuoja šios informacijos paskelbimą EM interneto svetainėje.

Likus ne mažiau kaip 10 darbo dienų iki EM įsakymo dėl Plano patvirtinimo pasirašymo dienos, EM sprendimas teikti tvirtinti planą ar nuoroda, kur galima susipažinti su šiuo sprendimu bei Planu, numatoma paskelbti nacionaliniame laikraštyje („Lietuvos Rytas“) ir Radviliškio rajono savivaldybės vietiniame laikraštyje („Radviliškio naujienos“), Radviliškio rajono savivaldybės ir EM interneto svetainėse.

Vadovaujantis SŽNS įstatymo 8 straipsnio nuostatomis, Plano iniciatorius per 10 darbo dienų

nuo Plano patvirtinimo dienos, NTK ir NTR tvarkytojui pateikia pranešimą apie naujai nustatytas, pasikeitusias specialiąsias žemės naudojimo sąlygas, nurodo teritorijas, kuriose šios sąlygos turi būti taikomos kartu su Nekilnojamojo turto kadastro nuostatuose nurodytais Plane nustatyto MD ir susijusios infrastruktūros teritorijų erdviniais duomenimis ir į jas patenkančių arba nebepatenkančių (kai pasikeitė ar buvo panaikinta anksčiau nustatyta ta pati MD ir susijusios infrastruktūros apsaugos zona) NTR įregistruotų žemės sklypų unikaliais numeriais ir kitais Nekilnojamojo turto kadastro nuostatuose nurodytais dokumentais. Šio pranešimo pagrindu NTK ir NTR tvarkytojas žemės sklypų registrų išrašuose padarys atitinkamas žymas apie naujai nustatytas, pasikeitusias specialiąsias žemės naudojimo sąlygas.

Plano iniciatorius per 15 darbo dienų nuo Plano patvirtinimo dienos registruotu laišku, įteikiamu pasirašytinai, praneša žemės sklypo, kuriame numatoma taikyti specialiąsias žemės naudojimo sąlygas Plane nustatytoje apsaugos zonoje, savininkui, valstybinės ar savivaldybės žemės patikėtiniui, taip pat fiziniam ar juridiniam asmeniui arba kitai organizacijai ar jų padaliniam, naudojantiems nurodytą žemę pagal NTR įregistruotą sutartį, ir (ar) šioje Plane nustatytoje MD ir susijusios infrastruktūros apsaugos zonos esančių NTR įregistruotų nekilnojamųjų daiktų savininkams ar patikėtiniams jų deklaruotos gyvenamosios vietos ar buveinės adresu, nurodydamas konkrečias specialiąsias žemės naudojimo sąlygas (Plane nustatytas (patikslintas) MD ir susijusios infrastruktūros apsaugos zonas) (nustatyto teritorijų pavadinimą ir dydį (plotį) ir jose taikytinas specialiąsias žemės naudojimo sąlygas (arba pateikia nuorodą, kur su jomis galima susipažinti) ir sprendimą, kuriuo buvo patvirtintas atitinkamas Planas. Tuo pačiu raštu informuojama apie teisę kreiptis į konkretų subjektą, šiuo atveju į suinteresuotą ūkinės veiklos, dėl kurios nustatomos MD apsaugos zonos, vykdymu subjektą – AB „Amber Grid“ – (nurodant jo pavadinimą, juridinio asmens arba kitos organizacijos ar jų padalinių kodą, buveinę, kontaktinius duomenis (adresas, telefono numeris, elektroninio pašto adresas) arba fizinio asmens vardą, pavardę, deklaruotą gyvenamąją vietą, kontaktinius duomenis (adresas, telefono numeris, elektroninio pašto adresas) dėl SŽNS įstatymo 13 straipsnio 1 dalyje nurodytos kompensacijos sumokėjimo, išskyrus SŽNS įstatymo 13 straipsnio 5 dalyje, 141 straipsnio 3 ar 5 dalyje nurodytus atvejus, kai kompensacijos nemokamos.

## **1 PRIEDAS**

**1 lentelė. Radviliškio rajono savivaldybės teritorijoje esančių magistralinių dujotiekių ir susijusios infrastruktūros apsaugos zonų plano suvestiniai duomenys**

Eil. Nr.	Žemės sklypo kadastrinis numeris	Žemės sklypo unikalus numeris	Žemės sklypo adresas	Žemės sklypo suformavimo metai	Žemės sklypo paskirtis	Žemės sklypo naudojimo būdas	Žemės sklypo matavimų tipas	Esamos apsaugos zonos pavadinimas	Esamos apsaugos zonos plotas, ha	Planu nustatomos apsaugos zonos pavadinimas	Planu nustatomos apsaugos zonos plotas, ha	Planu nustatomos apsaugos zonos plotas, persidengiantis su kitų operatorių nustatytų apsaugos zonų plotu, ha	Naikinamos apsaugos zonos plotas, ha	Įregistruotų ir Planu nustatomų apsaugos zonų bendras plotas, ha
1.	7105/0003:0124	4400-0911-9560	Radviliškio r. sav., Aukštelkų sen., Kauliniai	2006-08-02	Žemės ūkio	Kiti žemės ūkio paskirties žemės sklypai	Preliminarūs matavimai	Magistralinių dujotiekių ir naftotiekių (produktotiekių) apsaugos zonos (III skyrius, penktasis skirsnis)	0,2300	Magistralinių dujotiekių ir naftotiekių (produktotiekių) apsaugos zonos (III skyrius, penktasis skirsnis)	0,1510	-	-	0,1510
2.	7105/0003:0020	7105-0003-0020	Radviliškio r. sav., Aukštelkų sen., Kauliniai	2000-10-26	Žemės ūkio	-	Preliminarūs matavimai	-	-	Magistralinių dujotiekių ir naftotiekių (produktotiekių) apsaugos zonos (III skyrius, penktasis skirsnis)	2,2405	-	-	2,2405
								-	-	Elektros tinklų apsaugos zonos (III skyrius ketvirtasis skirsnis)	0,0003	-	-	0,0003
3.	7105/0003:0011	7105-0003-0011	Radviliškio r. sav., Aukštelkų sen., Kauliniai	1997-10-02	Žemės ūkio	-	Preliminarūs matavimai	Magistralinių dujotiekių ir naftotiekių (produktotiekių) apsaugos zonos (III skyrius, penktasis skirsnis)	0,8166	Magistralinių dujotiekių ir naftotiekių (produktotiekių) apsaugos zonos (III skyrius, penktasis skirsnis)	0,9840	-	-	0,9840
4.	7105/0003:0013	7105-0003-0013	Radviliškio r. sav., Aukštelkų sen., Kauliniai	2005-10-17	Žemės ūkio	Kiti žemės ūkio paskirties žemės sklypai	Kadastriniai matavimai (LKS-94)	Magistralinių dujotiekių ir naftotiekių (produktotiekių) apsaugos zonos (III skyrius, penktasis skirsnis)	1,5425	Magistralinių dujotiekių ir naftotiekių (produktotiekių) apsaugos zonos (III skyrius, penktasis skirsnis)	1,5453	-	-	1,5453
5.	7105/0003:0032	7105-0003-0032	Radviliškio r. sav., Aukštelkų sen., Kauliniai	2000-10-26	Žemės ūkio	-	Preliminarūs matavimai	-	-	Magistralinių dujotiekių ir naftotiekių (produktotiekių) apsaugos zonos (III skyrius, penktasis skirsnis)	3,0375	-	-	3,0375
6.	7105/0003:0041	7105-0003-0041	Radviliškio r. sav., Aukštelkų sen., Kauliniai, Mėlidų g. 1	2002-02-06	Kita (žemės)	Komercinės paskirties objektų teritorijos	Kadastriniai matavimai (LKS-94)	Magistralinių dujotiekių ir naftotiekių (produktotiekių) apsaugos zonos (III skyrius, penktasis skirsnis)	0,3862	Magistralinių dujotiekių ir naftotiekių (produktotiekių) apsaugos zonos (III skyrius, penktasis skirsnis)	0,3460	0,0133	-	0,3460
								-	-	Elektros tinklų apsaugos zonos (III skyrius ketvirtasis skirsnis)	0,0012	-	-	0,0012
7.	7105/0002:0099	7105-0002-0099	Radviliškio r. sav., Aukštelkų sen., Liaudiškiai	2015-09-24	Žemės ūkio	Kiti žemės ūkio paskirties žemės sklypai	Kadastriniai matavimai (LKS-94)	Magistralinių dujotiekių ir naftotiekių (produktotiekių) apsaugos zonos (III skyrius, penktasis skirsnis)	0,0185	Magistralinių dujotiekių ir naftotiekių (produktotiekių) apsaugos zonos (III skyrius, penktasis skirsnis)	0,0189	-	-	0,0189
8.	7105/0002:0013	7105-0002-0013	Radviliškio r. sav., Aukštelkų sen., Liaudiškiai	2008-11-04	Žemės ūkio	Kiti žemės ūkio paskirties žemės sklypai	Kadastriniai matavimai (LKS-94)	Magistralinių dujotiekių ir naftotiekių (produktotiekių) apsaugos zonos (III skyrius, penktasis skirsnis)	0,9441	Magistralinių dujotiekių ir naftotiekių (produktotiekių) apsaugos zonos (III skyrius, penktasis skirsnis)	0,8898	-	-	0,8898
9.	7105/0002:0161	4400-0045-3265	Radviliškio r. sav., Aukštelkų sen., Liaudiškiai	2003-07-17	Žemės ūkio	-	Preliminarūs matavimai	-	-	Magistralinių dujotiekių ir naftotiekių (produktotiekių) apsaugos zonos (III skyrius, penktasis skirsnis)	0,5634	-	-	0,5634
								-	-	Elektros tinklų apsaugos zonos (III skyrius ketvirtasis skirsnis)	0,0003	-	-	0,0003
10.	7105/0002:0106	7105-0002-0106	Radviliškio r. sav., Aukštelkų sen., Liaudiškiai	1999-05-05	Žemės ūkio	-	Preliminarūs matavimai	Magistralinių dujotiekių ir naftotiekių (produktotiekių) apsaugos zonos (III skyrius, penktasis skirsnis)	0,6953	Magistralinių dujotiekių ir naftotiekių (produktotiekių) apsaugos zonos (III skyrius, penktasis skirsnis)	0,6903	-	-	0,6903
								-	-	Elektros tinklų apsaugos zonos (III skyrius ketvirtasis skirsnis)	0,0639	-	-	0,0639

Eil. Nr.	Žemės sklypo kadastrinis numeris	Žemės sklypo unikalus numeris	Žemės sklypo adresas	Žemės sklypo suformavimo metai	Žemės sklypo paskirtis	Žemės sklypo naudojimo būdas	Žemės sklypo matavimų tipas	Esamos apsaugos zonos pavadinimas	Esamos apsaugos zonos plotas, ha	Planu nustatomos apsaugos zonos pavadinimas	Planu nustatomos apsaugos zonos plotas, ha	Planu nustatomos apsaugos zonos plotas, persidengiantis su kitų operatorių nustatytų apsaugos zonų plotu, ha	Naikinamos apsaugos zonos plotas, ha	Įregistruotų ir Planu nustatomų apsaugos zonų bendras plotas, ha
11.	7105/0002:0258	4400-3963-9688	Radviliškio r. sav., Aukštelkų sen., Liaudiškiai	2015-09-24	Žemės ūkio	Kiti žemės ūkio paskirties žemės sklypai	Kadastriniai matavimai (LKS-94)	Magistralinių dujotiekių ir naftotiekių (produktotiekių) apsaugos zonos (III skyrius, penktasis skirsnis)	0,0045	Magistralinių dujotiekių ir naftotiekių (produktotiekių) apsaugos zonos (III skyrius, penktasis skirsnis)	0,0035	-	-	0,0035
								-	-	Elektros tinklų apsaugos zonos (III skyrius ketvirtasis skirsnis)	0,0108	0,0004	-	0,0108
12.	7105/0002:0078	7105-0002-0078	Radviliškio r. sav., Aukštelkų sen., Liaudiškiai	1997-10-02	Žemės ūkio	-	Preliminarūs matavimai	Magistralinių dujotiekių ir naftotiekių (produktotiekių) apsaugos zonos (III skyrius, penktasis skirsnis)	1,4143	Magistralinių dujotiekių ir naftotiekių (produktotiekių) apsaugos zonos (III skyrius, penktasis skirsnis)	1,4149	-	-	1,4149
								-	-	Elektros tinklų apsaugos zonos (III skyrius ketvirtasis skirsnis)	0,0358	-	-	0,0358
13.	7105/0003:0036	7105-0003-0036	Radviliškio r. sav., Aukštelkų sen., Liaudiškiai	2002-02-13	Žemės ūkio	-	Preliminarūs matavimai	Magistralinių dujotiekių ir naftotiekių (produktotiekių) apsaugos zonos (III skyrius, penktasis skirsnis)	0,6967	Magistralinių dujotiekių ir naftotiekių (produktotiekių) apsaugos zonos (III skyrius, penktasis skirsnis)	0,6746	-	-	0,6746
14.	7105/0002:0085	7105-0002-0085	Radviliškio r. sav., Aukštelkų sen., Liaudiškiai	2001-05-25	Žemės ūkio	Kiti žemės ūkio paskirties žemės sklypai	Kadastriniai matavimai (LKS-94)	Magistralinių dujotiekių ir naftotiekių (produktotiekių) apsaugos zonos (III skyrius, penktasis skirsnis)	0,6644	Magistralinių dujotiekių ir naftotiekių (produktotiekių) apsaugos zonos (III skyrius, penktasis skirsnis)	0,1630	-	-	0,1630
15.	7105/0003:0035	7105-0003-0035	Radviliškio r. sav., Aukštelkų sen., Liaudiškiai	2021-09-10	Žemės ūkio	-	Kadastriniai matavimai (LKS-94)	Magistralinių dujotiekių ir naftotiekių (produktotiekių) apsaugos zonos (III skyrius, penktasis skirsnis)	2,1683	Magistralinių dujotiekių ir naftotiekių (produktotiekių) apsaugos zonos (III skyrius, penktasis skirsnis)	2,1683	-	-	2,1683
16.	7105/0003:0033	7105-0003-0033	Radviliškio r. sav., Aukštelkų sen., Liaudiškiai	2000-10-26	Žemės ūkio	-	Preliminarūs matavimai	-	-	Magistralinių dujotiekių ir naftotiekių (produktotiekių) apsaugos zonos (III skyrius, penktasis skirsnis)	0,9025	-	-	0,9025
								-	-	Elektros tinklų apsaugos zonos (III skyrius ketvirtasis skirsnis)	0,0003	-	-	0,0003
17.	7105/0002:0229	4400-0870-5964	Radviliškio r. sav., Aukštelkų sen., Liaudiškiai	2006-06-02	Žemės ūkio	Kiti žemės ūkio paskirties žemės sklypai	Preliminarūs matavimai	Magistralinių dujotiekių ir naftotiekių (produktotiekių) apsaugos zonos (III skyrius, penktasis skirsnis)	0,0700	Magistralinių dujotiekių ir naftotiekių (produktotiekių) apsaugos zonos (III skyrius, penktasis skirsnis)	0,0291	-	-	0,0291
								-	-	Elektros tinklų apsaugos zonos (III skyrius ketvirtasis skirsnis)	0,0031	-	-	0,0031
18.	7105/0003:0023	7105-0003-0023	Radviliškio r. sav., Aukštelkų sen., Liaudiškiai	2021-06-09	Žemės ūkio	-	Kadastriniai matavimai (LKS-94)	Magistralinių dujotiekių ir naftotiekių (produktotiekių) apsaugos zonos (III skyrius, penktasis skirsnis)	2,1173	Magistralinių dujotiekių ir naftotiekių (produktotiekių) apsaugos zonos (III skyrius, penktasis skirsnis)	2,1173	-	-	2,1173
19.	7105/0002:0105	7105-0002-0105	Radviliškio r. sav., Aukštelkų sen., Liaudiškiai	1999-05-05	Žemės ūkio	-	Preliminarūs matavimai	-	-	Elektros tinklų apsaugos zonos (III skyrius ketvirtasis skirsnis)	0,0284	-	-	0,0284
20.	7105/0003:0027	7105-0003-0027	Radviliškio r. sav., Aukštelkų sen., Liaudiškiai Liaudiškių g. 12	2018-03-23	Žemės ūkio	Kiti žemės ūkio paskirties žemės sklypai	Kadastriniai matavimai (LKS-94)	Magistralinių dujotiekių ir naftotiekių (produktotiekių) apsaugos zonos (III skyrius, penktasis skirsnis)	0,3539	Magistralinių dujotiekių ir naftotiekių (produktotiekių) apsaugos zonos (III skyrius, penktasis skirsnis)	0,3473	-	-	0,3473
								-	-	Elektros tinklų apsaugos zonos (III skyrius ketvirtasis skirsnis)	0,0003	-	-	0,0003
21.	7105/0002:0261	4400-4451-9244	Radviliškio r. sav., Aukštelkų sen., Liaudiškiai,	2016-12-28	Žemės ūkio	Kiti žemės ūkio paskirties žemės sklypai	Kadastriniai matavimai (LKS-94)	Magistralinių dujotiekių ir naftotiekių (produktotiekių) apsaugos zonos (III skyrius,	1,4326	Magistralinių dujotiekių ir naftotiekių (produktotiekių) apsaugos zonos (III skyrius,	1,4424	-	-	1,4424

Eil. Nr.	Žemės sklypo kadastrinis numeris	Žemės sklypo unikalus numeris	Žemės sklypo adresas	Žemės sklypo suformavimo metai	Žemės sklypo paskirtis	Žemės sklypo naudojimo būdas	Žemės sklypo matavimų tipas	Esamos apsaugos zonos pavadinimas	Esamos apsaugos zonos plotas, ha	Planu nustatomos apsaugos zonos pavadinimas	Planu nustatomos apsaugos zonos plotas, ha	Planu nustatomos apsaugos zonos plotas, persidengiantis su kitų operatorių nustatytų apsaugos zonų plotu, ha	Naikinamos apsaugos zonos plotas, ha	Įregistruotų ir Planu nustatomų apsaugos zonų bendras plotas, ha
			Karžygių g. 4					penktasis skirsnis)		penktasis skirsnis)				
22.	7105/0002:0098	7105-0002-0098	Radviliškio r. sav., Aukštelkų sen., Liaudiškiai, Liaudiškių g. 17	2011-08-17	Žemės ūkio	Kiti žemės ūkio paskirties žemės sklypai	Kadastriniai matavimai (LKS-94)	Magistralinių dujotiekių ir naftotiekių (produktotiekių) apsaugos zonos (III skyrius, penktasis skirsnis)	0,5835	Magistralinių dujotiekių ir naftotiekių (produktotiekių) apsaugos zonos (III skyrius, penktasis skirsnis)	0,5915	-	-	0,5915
23.	7105/0005:0079	4400-0024-2780	Radviliškio r. sav., Aukštelkų sen., Mažaičiai	2002-09-19	Žemės ūkio	-	Preliminarūs matavimai	Magistralinių dujotiekių ir naftotiekių (produktotiekių) apsaugos zonos (III skyrius, penktasis skirsnis)	0,6676	Magistralinių dujotiekių ir naftotiekių (produktotiekių) apsaugos zonos (III skyrius, penktasis skirsnis)	0,6714	-	-	0,6714
24.	7105/0005:0167	4400-0296-9844	Radviliškio r. sav., Aukštelkų sen., Mažaičiai	2004-05-20	Žemės ūkio	-	Preliminarūs matavimai	-	-	Magistralinių dujotiekių ir naftotiekių (produktotiekių) apsaugos zonos (III skyrius, penktasis skirsnis)	1,4436	-	-	1,4436
								-	-	Elektros tinklų apsaugos zonos (III skyrius ketvirtasis skirsnis)	0,0003	-	-	0,0003
25.	7105/0005:0048	7105-0005-0048	Radviliškio r. sav., Aukštelkų sen., Mažaičiai	1999-05-05	Žemės ūkio	-	Preliminarūs matavimai	-	-	Magistralinių dujotiekių ir naftotiekių (produktotiekių) apsaugos zonos (III skyrius, penktasis skirsnis)	1,6462	-	-	1,6462
26.	7105/0005:0023	7105-0005-0023	Radviliškio r. sav., Aukštelkų sen., Mažaičiai	1997-10-02	Žemės ūkio	-	Preliminarūs matavimai	Magistralinių dujotiekių ir naftotiekių (produktotiekių) apsaugos zonos (III skyrius, penktasis skirsnis)	3,6053	Magistralinių dujotiekių ir naftotiekių (produktotiekių) apsaugos zonos (III skyrius, penktasis skirsnis)	3,6055	-	-	3,6055
27.	7194/0001:0187	4400-1239-8746	Radviliškio r. sav., Aukštelkų sen., Paobeliai	2007-10-18	Žemės ūkio	Kiti žemės ūkio paskirties žemės sklypai	Preliminarūs matavimai	Magistralinių dujotiekių ir naftotiekių (produktotiekių) apsaugos zonos (III skyrius, penktasis skirsnis)	0,0574	Magistralinių dujotiekių ir naftotiekių (produktotiekių) apsaugos zonos (III skyrius, penktasis skirsnis)	0,0754	-	-	0,0754
28.	7194/0001:0098	7194-0001-0098	Radviliškio r. sav., Aukštelkų sen., Paobeliai	2000-09-27	Žemės ūkio	-	Preliminarūs matavimai	Magistralinių dujotiekių ir naftotiekių (produktotiekių) apsaugos zonos (III skyrius, penktasis skirsnis)	0,0367	Magistralinių dujotiekių ir naftotiekių (produktotiekių) apsaugos zonos (III skyrius, penktasis skirsnis)	0,0408	-	-	0,0408
29.	7194/0001:0148	4400-0677-6225	Radviliškio r. sav., Aukštelkų sen., Paobeliai	2005-09-19	Žemės ūkio	Kiti žemės ūkio paskirties žemės sklypai	Preliminarūs matavimai	Magistralinių dujotiekių ir naftotiekių (produktotiekių) apsaugos zonos (III skyrius, penktasis skirsnis)	0,0381	Magistralinių dujotiekių ir naftotiekių (produktotiekių) apsaugos zonos (III skyrius, penktasis skirsnis)	0,0381	-	-	0,0381
30.	7194/0001:0025	7194-0001-0025	Radviliškio r. sav., Aukštelkų sen., Paobeliai	1997-10-02	Žemės ūkio	-	Preliminarūs matavimai	Magistralinių dujotiekių ir naftotiekių (produktotiekių) apsaugos zonos (III skyrius, penktasis skirsnis)	0,9106	Magistralinių dujotiekių ir naftotiekių (produktotiekių) apsaugos zonos (III skyrius, penktasis skirsnis)	0,9106	-	-	0,9106
31.	7105/0005:0083	7105-0005-0083	Radviliškio r. sav., Aukštelkų sen., Rukaičiai	2002-10-23	Žemės ūkio	-	Preliminarūs matavimai	-	-	Magistralinių dujotiekių ir naftotiekių (produktotiekių) apsaugos zonos (III skyrius, penktasis skirsnis)	0,8863	-	-	0,8863
32.	7105/0005:0046	7105-0005-0046	Radviliškio r. sav., Aukštelkų sen., Rukaičiai	1999-05-05	Žemės ūkio	-	Preliminarūs matavimai	Magistralinių dujotiekių ir naftotiekių (produktotiekių) apsaugos zonos (III skyrius, penktasis skirsnis)	0,5990	Magistralinių dujotiekių ir naftotiekių (produktotiekių) apsaugos zonos (III skyrius, penktasis skirsnis)	0,5989	-	-	0,5990
33.	7105/0005:0014	7105-0005-0014	Radviliškio r. sav., Aukštelkų sen., Rukaičiai	1999-05-05	Žemės ūkio	-	Preliminarūs matavimai	Magistralinių dujotiekių ir naftotiekių (produktotiekių) apsaugos zonos (III skyrius, penktasis skirsnis)	2,7223	Magistralinių dujotiekių ir naftotiekių (produktotiekių) apsaugos zonos (III skyrius, penktasis skirsnis)	2,7223	-	-	2,7223
								-	-	Elektros tinklų apsaugos zonos (III skyrius ketvirtasis skirsnis)	0,0003	-	-	0,0003



Eil. Nr.	Žemės sklypo kadastrinis numeris	Žemės sklypo unikalus numeris	Žemės sklypo adresas	Žemės sklypo suformavimo metai	Žemės sklypo paskirtis	Žemės sklypo naudojimo būdas	Žemės sklypo matavimų tipas	Esamos apsaugos zonos pavadinimas	Esamos apsaugos zonos plotas, ha	Planu nustatomos apsaugos zonos pavadinimas	Planu nustatomos apsaugos zonos plotas, ha	Planu nustatomos apsaugos zonos plotas, persidengiantis su kitų operatorių nustatytų apsaugos zonų plotu, ha	Naikinamos apsaugos zonos plotas, ha	Įregistruotų ir Planu nustatomų apsaugos zonų bendras plotas, ha
34.	7105/0002:0045	7105-0002-0045	Radviliškio r. sav., Aukštelkų sen., Rukaičiai	1997-10-02	Žemės ūkio	-	Preliminarūs matavimai	Magistralinių dujotiekių ir naftotiekių (produktotiekių) apsaugos zonos (III skyrius, penktasis skirsnis)	0,1716	Magistralinių dujotiekių ir naftotiekių (produktotiekių) apsaugos zonos (III skyrius, penktasis skirsnis)	0,1735	-	-	0,1735
								-	-	Elektros tinklų apsaugos zonos (III skyrius ketvirtasis skirsnis)	0,0003	-	-	0,0003
35.	7105/0005:0029	7105-0005-0029	Radviliškio r. sav., Aukštelkų sen., Rukaičiai	2016-01-11	Žemės ūkio	Kiti žemės ūkio paskirties žemės sklypai	Kadastriniai matavimai (LKS-94)	-	-	Magistralinių dujotiekių ir naftotiekių (produktotiekių) apsaugos zonos (III skyrius, penktasis skirsnis)	0,1930	-	-	0,1930
								-	-	Elektros tinklų apsaugos zonos (III skyrius ketvirtasis skirsnis)	0,0003	-	-	0,0003
36.	7105/0005:0011	7105-0005-0011	Radviliškio r. sav., Aukštelkų sen., Rukaičiai	1997-10-02	Žemės ūkio	-	Preliminarūs matavimai	Magistralinių dujotiekių ir naftotiekių (produktotiekių) apsaugos zonos (III skyrius, penktasis skirsnis)	1,4520	Magistralinių dujotiekių ir naftotiekių (produktotiekių) apsaugos zonos (III skyrius, penktasis skirsnis)	1,4477	-	-	1,4477
37.	7105/0002:0042	7105-0002-0042	Radviliškio r. sav., Aukštelkų sen., Rukaičiai	1994-09-16	Žemės ūkio	-	Preliminarūs matavimai	Magistralinių dujotiekių ir naftotiekių (produktotiekių) apsaugos zonos (III skyrius, penktasis skirsnis)	2,2599	Magistralinių dujotiekių ir naftotiekių (produktotiekių) apsaugos zonos (III skyrius, penktasis skirsnis)	1,1633	-	-	1,1633
38.	7105/0005:0015	7105-0005-0015	Radviliškio r. sav., Aukštelkų sen., Rukaičiai	2022-01-13	Žemės ūkio	-	Kadastriniai matavimai (LKS-94)	Magistralinių dujotiekių ir naftotiekių (produktotiekių) apsaugos zonos (III skyrius, penktasis skirsnis)	2,2519	Magistralinių dujotiekių ir naftotiekių (produktotiekių) apsaugos zonos (III skyrius, penktasis skirsnis)	2,2168	-	-	2,2168
								Elektros tinklų apsaugos zonos (III skyrius ketvirtasis skirsnis)	1,2747	Elektros tinklų apsaugos zonos (III skyrius ketvirtasis skirsnis)	0,0006	0,0003	-	1,2750
39.	7105/0005:0085	7105-0005-0085	Radviliškio r. sav., Aukštelkų sen., Rukaičiai	2002-10-23	Žemės ūkio	-	Preliminarūs matavimai	-	-	Magistralinių dujotiekių ir naftotiekių (produktotiekių) apsaugos zonos (III skyrius, penktasis skirsnis)	1,4237	-	-	1,4237
40.	7105/0002:0031	7105-0002-0031	Radviliškio r. sav., Aukštelkų sen., Rukaičiai	1997-10-02	Žemės ūkio	-	Preliminarūs matavimai	-	-	Magistralinių dujotiekių ir naftotiekių (produktotiekių) apsaugos zonos (III skyrius, penktasis skirsnis)	1,8473	-	-	1,8473
41.	7103/0003:0132	4400-0715-8216	Radviliškio r. sav., Pakalniškių sen., Birutė	2005-11-07	Žemės ūkio	Kiti žemės ūkio paskirties žemės sklypai	Preliminarūs matavimai	Magistralinių dujotiekių ir naftotiekių (produktotiekių) apsaugos zonos (III skyrius, penktasis skirsnis)	0,4000	Magistralinių dujotiekių ir naftotiekių (produktotiekių) apsaugos zonos (III skyrius, penktasis skirsnis)	0,4269	-	-	0,4269
								-	-	Elektros tinklų apsaugos zonos (III skyrius ketvirtasis skirsnis)	0,0003	-	-	0,0003
42.	7103/0003:0236	4400-3867-6110	Radviliškio r. sav., Pakalniškių sen., Birutė	2015-09-04	Žemės ūkio	Kiti žemės ūkio paskirties žemės sklypai	Kadastriniai matavimai (LKS-94)	Magistralinių dujotiekių ir naftotiekių (produktotiekių) apsaugos zonos (III skyrius, penktasis skirsnis)	0,1341	Magistralinių dujotiekių ir naftotiekių (produktotiekių) apsaugos zonos (III skyrius, penktasis skirsnis)	0,1336	-	-	0,1336
43.	7103/0003:0048	7103-0003-0048	Radviliškio r. sav., Pakalniškių sen., Birutė	2001-12-21	Žemės ūkio	-	Preliminarūs matavimai	Magistralinių dujotiekių ir naftotiekių (produktotiekių) apsaugos zonos (III skyrius, penktasis skirsnis)	0,0600	Magistralinių dujotiekių ir naftotiekių (produktotiekių) apsaugos zonos (III skyrius, penktasis skirsnis)	0,1202	-	-	0,1202

Eil. Nr.	Žemės sklypo kadastrinis numeris	Žemės sklypo unikalus numeris	Žemės sklypo adresas	Žemės sklypo suformavimo metai	Žemės sklypo paskirtis	Žemės sklypo naudojimo būdas	Žemės sklypo matavimų tipas	Esamos apsaugos zonos pavadinimas	Esamos apsaugos zonos plotas, ha	Planu nustatomos apsaugos zonos pavadinimas	Planu nustatomos apsaugos zonos plotas, ha	Planu nustatomos apsaugos zonos plotas, persidengiantis su kitų operatorių nustatytų apsaugos zonų plotu, ha	Naikinamos apsaugos zonos plotas, ha	Įregistruotų ir Planu nustatomų apsaugos zonų bendras plotas, ha
44.	7103/0003:0141	4400-0834-2887	Radviliškio r. sav., Pakalniškių sen., Birutė	2021-11-18	Žemės ūkio	Kiti žemės ūkio paskirties žemės sklypai	Kadastriniai matavimai (LKS-94)	Magistralinių dujotiekių ir naftotiekių (produktotiekių) apsaugos zonos (III skyrius, penktasis skirsnis)	0,1074	Magistralinių dujotiekių ir naftotiekių (produktotiekių) apsaugos zonos (III skyrius, penktasis skirsnis)	0,0965	-	-	0,0965
45.	7103/0003:0108	4400-0563-7758	Radviliškio r. sav., Pakalniškių sen., Birutė	2005-04-13	Žemės ūkio	-	Preliminarūs matavimai	Magistralinių dujotiekių ir naftotiekių (produktotiekių) apsaugos zonos (III skyrius, penktasis skirsnis)	0,1800	Magistralinių dujotiekių ir naftotiekių (produktotiekių) apsaugos zonos (III skyrius, penktasis skirsnis)	0,3308	-	-	0,3308
46.	7103/0003:0050	7103-0003-0050	Radviliškio r. sav., Pakalniškių sen., Birutė	2001-12-21	Žemės ūkio	-	Preliminarūs matavimai	Magistralinių dujotiekių ir naftotiekių (produktotiekių) apsaugos zonos (III skyrius, penktasis skirsnis)	0,1200	Magistralinių dujotiekių ir naftotiekių (produktotiekių) apsaugos zonos (III skyrius, penktasis skirsnis)	0,1912	-	-	0,1912
47.	7103/0003:0234	4400-3495-9207	Radviliškio r. sav., Pakalniškių sen., Birutė	2015-02-25	Žemės ūkio	Kiti žemės ūkio paskirties žemės sklypai	Kadastriniai matavimai (LKS-94)	Magistralinių dujotiekių ir naftotiekių (produktotiekių) apsaugos zonos (III skyrius, penktasis skirsnis)	0,1099	Magistralinių dujotiekių ir naftotiekių (produktotiekių) apsaugos zonos (III skyrius, penktasis skirsnis)	0,1214	-	-	0,1214
48.	7103/0003:0089	4400-0436-3033	Radviliškio r. sav., Pakalniškių sen., Birutė	2004-11-05	Žemės ūkio	-	Preliminarūs matavimai	Magistralinių dujotiekių ir naftotiekių (produktotiekių) apsaugos zonos (III skyrius, penktasis skirsnis)	0,1000	Magistralinių dujotiekių ir naftotiekių (produktotiekių) apsaugos zonos (III skyrius, penktasis skirsnis)	0,1085	-	-	0,1085
49.	7103/0003:0018	7103-0003-0018	Radviliškio r. sav., Pakalniškių sen., Birutė	2015-11-05	Žemės ūkio	Kiti žemės ūkio paskirties žemės sklypai	Kadastriniai matavimai (LKS-94)	Magistralinių dujotiekių ir naftotiekių (produktotiekių) apsaugos zonos (III skyrius, penktasis skirsnis)	0,9487	Magistralinių dujotiekių ir naftotiekių (produktotiekių) apsaugos zonos (III skyrius, penktasis skirsnis)	0,9318	-	-	0,9318
50.	7103/0003:0155	4400-2736-9975	Radviliškio r. sav., Pakalniškių sen., Birutė	2013-09-18	Žemės ūkio	Kiti žemės ūkio paskirties žemės sklypai	Kadastriniai matavimai (LKS-94)	Magistralinių dujotiekių ir naftotiekių (produktotiekių) apsaugos zonos (III skyrius, penktasis skirsnis)	0,0966	Magistralinių dujotiekių ir naftotiekių (produktotiekių) apsaugos zonos (III skyrius, penktasis skirsnis)	0,1486	-	-	0,1486
51.	7103/0003:0182	4400-1140-9355	Radviliškio r. sav., Pakalniškių sen., Birutė	2007-06-18	Žemės ūkio	Kiti žemės ūkio paskirties žemės sklypai	Preliminarūs matavimai	Magistralinių dujotiekių ir naftotiekių (produktotiekių) apsaugos zonos (III skyrius, penktasis skirsnis)	0,0800	Magistralinių dujotiekių ir naftotiekių (produktotiekių) apsaugos zonos (III skyrius, penktasis skirsnis)	0,0922	-	-	0,0922
52.	7103/0003:0064	4400-0086-7987	Radviliškio r. sav., Pakalniškių sen., Birutė	2017-06-12	Žemės ūkio	Kiti žemės ūkio paskirties žemės sklypai	Kadastriniai matavimai (LKS-94)	Magistralinių dujotiekių ir naftotiekių (produktotiekių) apsaugos zonos (III skyrius, penktasis skirsnis)	0,3086	Magistralinių dujotiekių ir naftotiekių (produktotiekių) apsaugos zonos (III skyrius, penktasis skirsnis)	0,3041	-	-	0,3041
53.	7103/0003:0193	4400-1210-3380	Radviliškio r. sav., Pakalniškių sen., Birutė	2007-09-04	Žemės ūkio	Kiti žemės ūkio paskirties žemės sklypai	Preliminarūs matavimai	Magistralinių dujotiekių ir naftotiekių (produktotiekių) apsaugos zonos (III skyrius, penktasis skirsnis)	0,0500	Magistralinių dujotiekių ir naftotiekių (produktotiekių) apsaugos zonos (III skyrius, penktasis skirsnis)	0,0786	-	-	0,0786
54.	7103/0003:0120	4400-0650-3279	Radviliškio r. sav., Pakalniškių sen., Birutė	2009-05-15	Žemės ūkio	Kiti žemės ūkio paskirties žemės sklypai	Preliminarūs matavimai	Magistralinių dujotiekių ir naftotiekių (produktotiekių) apsaugos zonos (III skyrius, penktasis skirsnis)	0,4700	Magistralinių dujotiekių ir naftotiekių (produktotiekių) apsaugos zonos (III skyrius, penktasis skirsnis)	0,5089	-	-	0,5089
55.	7103/0003:0164	4400-0990-4763	Radviliškio r. sav., Pakalniškių sen., Birutė	2006-12-28	Žemės ūkio	Kiti žemės ūkio paskirties žemės sklypai	Preliminarūs matavimai	Magistralinių dujotiekių ir naftotiekių (produktotiekių) apsaugos zonos (III skyrius, penktasis skirsnis)	0,1000	Magistralinių dujotiekių ir naftotiekių (produktotiekių) apsaugos zonos (III skyrius, penktasis skirsnis)	0,0843	-	-	0,0843
								Elektros tinklų apsaugos zonos (III skyrius ketvirtasis skirsnis)	0,1000	Elektros tinklų apsaugos zonos (III skyrius ketvirtasis skirsnis)	0,0003	-	-	0,1003
56.	7103/0003:0119	4400-0650-2981	Radviliškio r. sav., Pakalniškių sen., Birutė	2005-08-22	Žemės ūkio	Kiti žemės ūkio paskirties žemės sklypai	Preliminarūs matavimai	Magistralinių dujotiekių ir naftotiekių (produktotiekių) apsaugos zonos (III skyrius, penktasis skirsnis)	0,0800	Magistralinių dujotiekių ir naftotiekių (produktotiekių) apsaugos zonos (III skyrius, penktasis skirsnis)	0,1669	-	-	0,1669

Eil. Nr.	Žemės sklypo kadastrinis numeris	Žemės sklypo unikalus numeris	Žemės sklypo adresas	Žemės sklypo suformavimo metai	Žemės sklypo paskirtis	Žemės sklypo naudojimo būdas	Žemės sklypo matavimų tipas	Esamos apsaugos zonos pavadinimas	Esamos apsaugos zonos plotas, ha	Planu nustatomos apsaugos zonos pavadinimas	Planu nustatomos apsaugos zonos plotas, ha	Planu nustatomos apsaugos zonos plotas, persidengiantis su kitų operatorių nustatytų apsaugos zonų plotu, ha	Naikinamos apsaugos zonos plotas, ha	Įregistruotų ir Planu nustatomų apsaugos zonų bendras plotas, ha
57.	7103/0003:0177	4400-1056-3207	Radviliškio r. sav., Pakalniškių sen., Birutė	2007-03-13	Žemės ūkio	Kiti žemės ūkio paskirties žemės sklypai	Preliminarūs matavimai	Magistralinių dujotiekių ir naftotiekių (produktotiekių) apsaugos zonos (III skyrius, penktasis skirsnis)	0,7200	Magistralinių dujotiekių ir naftotiekių (produktotiekių) apsaugos zonos (III skyrius, penktasis skirsnis)	0,6096	-	-	0,6096
								Elektros tinklų apsaugos zonos (III skyrius ketvirtasis skirsnis)	0,0700	Elektros tinklų apsaugos zonos (III skyrius ketvirtasis skirsnis)	0,0007	-	-	0,0707
58.	7103/0003:0055	4400-0050-2792	Radviliškio r. sav., Pakalniškių sen., Birutė	2003-07-23	Žemės ūkio	-	Preliminarūs matavimai	Magistralinių dujotiekių ir naftotiekių (produktotiekių) apsaugos zonos (III skyrius, penktasis skirsnis)	0,0001	Magistralinių dujotiekių ir naftotiekių (produktotiekių) apsaugos zonos (III skyrius, penktasis skirsnis)	0,0001	-	-	0,0001
59.	7103/0003:0070	4400-0112-5446	Radviliškio r. sav., Pakalniškių sen., Birutė	2017-06-12	Žemės ūkio	Kiti žemės ūkio paskirties žemės sklypai	Kadastriniai matavimai (LKS-94)	Magistralinių dujotiekių ir naftotiekių (produktotiekių) apsaugos zonos (III skyrius, penktasis skirsnis)	0,1393	Magistralinių dujotiekių ir naftotiekių (produktotiekių) apsaugos zonos (III skyrius, penktasis skirsnis)	0,1392	-	-	0,1393
60.	7103/0003:0142	4400-0845-2246	Radviliškio r. sav., Pakalniškių sen., Birutė	2006-05-03	Žemės ūkio	Kiti žemės ūkio paskirties žemės sklypai	Preliminarūs matavimai	Magistralinių dujotiekių ir naftotiekių (produktotiekių) apsaugos zonos (III skyrius, penktasis skirsnis)	0,0001	Magistralinių dujotiekių ir naftotiekių (produktotiekių) apsaugos zonos (III skyrius, penktasis skirsnis)	0,0001	-	-	0,0001
61.	7103/0003:0148	4400-0895-5615	Radviliškio r. sav., Pakalniškių sen., Birutė	2006-07-11	Žemės ūkio	Kiti žemės ūkio paskirties žemės sklypai	Preliminarūs matavimai	-	-	Magistralinių dujotiekių ir naftotiekių (produktotiekių) apsaugos zonos (III skyrius, penktasis skirsnis)	0,0895	-	-	0,0895
62.	7103/0003:0113	4400-0600-5420	Radviliškio r. sav., Pakalniškių sen., Birutė	2005-05-25	Žemės ūkio	Kiti žemės ūkio paskirties žemės sklypai	Preliminarūs matavimai	Magistralinių dujotiekių ir naftotiekių (produktotiekių) apsaugos zonos (III skyrius, penktasis skirsnis)	0,0500	Magistralinių dujotiekių ir naftotiekių (produktotiekių) apsaugos zonos (III skyrius, penktasis skirsnis)	0,0795	-	-	0,0795
63.	7103/0003:0156	4400-0965-5512	Radviliškio r. sav., Pakalniškių sen., Birutė	2006-10-26	Žemės ūkio	Kiti žemės ūkio paskirties žemės sklypai	Preliminarūs matavimai	Magistralinių dujotiekių ir naftotiekių (produktotiekių) apsaugos zonos (III skyrius, penktasis skirsnis)	0,1500	Magistralinių dujotiekių ir naftotiekių (produktotiekių) apsaugos zonos (III skyrius, penktasis skirsnis)	0,1265	-	-	0,1265
64.	7103/0003:0071	4400-0210-6812	Radviliškio r. sav., Pakalniškių sen., Birutė	2004-02-16	Žemės ūkio	-	Preliminarūs matavimai	-	-	Magistralinių dujotiekių ir naftotiekių (produktotiekių) apsaugos zonos (III skyrius, penktasis skirsnis)	0,1421	-	-	0,1421
65.	7103/0003:0024	7103-0003-0024	Radviliškio r. sav., Pakalniškių sen., Birutė	2004-09-17	Žemės ūkio	Kiti žemės ūkio paskirties žemės sklypai	Preliminarūs matavimai	Magistralinių dujotiekių ir naftotiekių (produktotiekių) apsaugos zonos (III skyrius, penktasis skirsnis)	0,0900	Magistralinių dujotiekių ir naftotiekių (produktotiekių) apsaugos zonos (III skyrius, penktasis skirsnis)	0,1040	-	-	0,1040
66.	7103/0003:0094	4400-0436-4652	Radviliškio r. sav., Pakalniškių sen., Birutė	2004-11-05	Žemės ūkio	-	Preliminarūs matavimai	Magistralinių dujotiekių ir naftotiekių (produktotiekių) apsaugos zonos (III skyrius, penktasis skirsnis)	0,0900	Magistralinių dujotiekių ir naftotiekių (produktotiekių) apsaugos zonos (III skyrius, penktasis skirsnis)	0,1108	-	-	0,1108
67.	7103/0003:0190	4400-1206-4427	Radviliškio r. sav., Pakalniškių sen., Birutė	2007-08-29	Žemės ūkio	Kiti žemės ūkio paskirties žemės sklypai	Preliminarūs matavimai	Magistralinių dujotiekių ir naftotiekių (produktotiekių) apsaugos zonos (III skyrius, penktasis skirsnis)	0,0600	Magistralinių dujotiekių ir naftotiekių (produktotiekių) apsaugos zonos (III skyrius, penktasis skirsnis)	0,0613	-	-	0,0613
68.	7103/0003:0076	4400-0242-7598	Radviliškio r. sav., Pakalniškių sen., Birutė	2004-03-16	Kita (žemės)	-	Kadastriniai matavimai (LKS-94)	-	-	Magistralinių dujotiekių ir naftotiekių (produktotiekių) apsaugos zonos (III skyrius, penktasis skirsnis)	0,0013	-	-	0,0013
69.	7103/0003:0095	4400-0436-6636	Radviliškio r. sav., Pakalniškių sen., Birutė	2004-11-30	Žemės ūkio	-	Preliminarūs matavimai	Magistralinių dujotiekių ir naftotiekių (produktotiekių) apsaugos zonos (III skyrius, penktasis skirsnis)	0,4500	Magistralinių dujotiekių ir naftotiekių (produktotiekių) apsaugos zonos (III skyrius, penktasis skirsnis)	0,3346	-	-	0,3346

Eil. Nr.	Žemės sklypo kadastrinis numeris	Žemės sklypo unikalus numeris	Žemės sklypo adresas	Žemės sklypo suformavimo metai	Žemės sklypo paskirtis	Žemės sklypo naudojimo būdas	Žemės sklypo matavimų tipas	Esamos apsaugos zonos pavadinimas	Esamos apsaugos zonos plotas, ha	Planu nustatomos apsaugos zonos pavadinimas	Planu nustatomos apsaugos zonos plotas, ha	Planu nustatomos apsaugos zonos plotas, persidengiantis su kitų operatorių nustatytų apsaugos zonų plotu, ha	Naikinamos apsaugos zonos plotas, ha	Įregistruotų ir Planu nustatomų apsaugos zonų bendras plotas, ha
70.	7103/0003:0227	4400-2891-0009	Radviliškio r. sav., Pakalniškių sen., Birutė	2014-02-11	Žemės ūkio	Kiti žemės ūkio paskirties žemės sklypai	Kadastriniai matavimai (LKS-94)	Magistralinių dujotiekių ir naftotiekių (produktotiekių) apsaugos zonos (III skyrius, penktasis skirsnis)	0,5770	Magistralinių dujotiekių ir naftotiekių (produktotiekių) apsaugos zonos (III skyrius, penktasis skirsnis)	0,5686	-	-	0,5686
71.	7103/0003:0163	4400-0990-1906	Radviliškio r. sav., Pakalniškių sen., Birutė	2006-11-28	Žemės ūkio	Kiti žemės ūkio paskirties žemės sklypai	Preliminarūs matavimai	Magistralinių dujotiekių ir naftotiekių (produktotiekių) apsaugos zonos (III skyrius, penktasis skirsnis)	0,1000	Magistralinių dujotiekių ir naftotiekių (produktotiekių) apsaugos zonos (III skyrius, penktasis skirsnis)	0,1213	-	-	0,1213
72.	7103/0003:0093	4400-0436-4610	Radviliškio r. sav., Pakalniškių sen., Birutė	2004-11-05	Žemės ūkio	-	Preliminarūs matavimai	Magistralinių dujotiekių ir naftotiekių (produktotiekių) apsaugos zonos (III skyrius, penktasis skirsnis)	0,0500	Magistralinių dujotiekių ir naftotiekių (produktotiekių) apsaugos zonos (III skyrius, penktasis skirsnis)	0,0533	-	-	0,0533
73.	7103/0003:0014	7103-0003-0014	Radviliškio r. sav., Pakalniškių sen., Birutė	2010-03-04	Žemės ūkio	Kiti žemės ūkio paskirties žemės sklypai	Preliminarūs matavimai	Magistralinių dujotiekių ir naftotiekių (produktotiekių) apsaugos zonos (III skyrius, penktasis skirsnis)	2,0000	Magistralinių dujotiekių ir naftotiekių (produktotiekių) apsaugos zonos (III skyrius, penktasis skirsnis)	1,9716	-	-	1,9716
74.	7103/0003:0053	4400-0011-0769	Radviliškio r. sav., Pakalniškių sen., Birutė	2017-06-20	Žemės ūkio	Kiti žemės ūkio paskirties žemės sklypai	Kadastriniai matavimai (LKS-94)	Magistralinių dujotiekių ir naftotiekių (produktotiekių) apsaugos zonos (III skyrius, penktasis skirsnis)	0,1364	Magistralinių dujotiekių ir naftotiekių (produktotiekių) apsaugos zonos (III skyrius, penktasis skirsnis)	0,1362	-	-	0,1362
75.	7103/0003:0090	4400-0436-3177	Radviliškio r. sav., Pakalniškių sen., Birutė	2004-11-05	Žemės ūkio	-	Preliminarūs matavimai	Magistralinių dujotiekių ir naftotiekių (produktotiekių) apsaugos zonos (III skyrius, penktasis skirsnis)	0,0300	Magistralinių dujotiekių ir naftotiekių (produktotiekių) apsaugos zonos (III skyrius, penktasis skirsnis)	0,0507	-	-	0,0507
76.	7103/0003:0219	4400-1652-6613	Radviliškio r. sav., Pakalniškių sen., Birutė	2008-09-08	Žemės ūkio	Kiti žemės ūkio paskirties žemės sklypai	Preliminarūs matavimai	Magistralinių dujotiekių ir naftotiekių (produktotiekių) apsaugos zonos (III skyrius, penktasis skirsnis)	0,2500	Magistralinių dujotiekių ir naftotiekių (produktotiekių) apsaugos zonos (III skyrius, penktasis skirsnis)	0,2621	-	-	0,2621
77.	7103/0003:0013	7103-0003-0013	Radviliškio r. sav., Pakalniškių sen., Birutė	2008-10-16	Žemės ūkio	Kiti žemės ūkio paskirties žemės sklypai	Preliminarūs matavimai	Magistralinių dujotiekių ir naftotiekių (produktotiekių) apsaugos zonos (III skyrius, penktasis skirsnis)	1,4000	Magistralinių dujotiekių ir naftotiekių (produktotiekių) apsaugos zonos (III skyrius, penktasis skirsnis)	1,2541	-	-	1,2541
								Elektros tinklų apsaugos zonos (III skyrius ketvirtasis skirsnis)	0,4500	Elektros tinklų apsaugos zonos (III skyrius ketvirtasis skirsnis)	0,0003	-	-	0,4503
78.	7103/0003:0245	4400-4624-3414	Radviliškio r. sav., Pakalniškių sen., Birutė	2017-07-05	Žemės ūkio	Kiti žemės ūkio paskirties žemės sklypai	Kadastriniai matavimai (LKS-94)	Magistralinių dujotiekių ir naftotiekių (produktotiekių) apsaugos zonos (III skyrius, penktasis skirsnis)	0,0433	Magistralinių dujotiekių ir naftotiekių (produktotiekių) apsaugos zonos (III skyrius, penktasis skirsnis)	0,0820	-	-	0,0820
79.	7103/0003:0020	7103-0003-0020	Radviliškio r. sav., Pakalniškių sen., Krupiškis	1997-10-02	Žemės ūkio	-	Preliminarūs matavimai	-	-	Magistralinių dujotiekių ir naftotiekių (produktotiekių) apsaugos zonos (III skyrius, penktasis skirsnis)	0,4404	-	-	0,4404
80.	7103/0002:0001	7103-0002-0001	Radviliškio r. sav., Pakalniškių sen., Krupiškis	1997-10-02	Žemės ūkio	Kiti žemės ūkio paskirties žemės sklypai	Preliminarūs matavimai	Magistralinių dujotiekių ir naftotiekių (produktotiekių) apsaugos zonos (III skyrius, penktasis skirsnis)	0,5000	Magistralinių dujotiekių ir naftotiekių (produktotiekių) apsaugos zonos (III skyrius, penktasis skirsnis)	0,4827	-	-	0,4827
81.	7103/0002:0148	4400-1000-4466	Radviliškio r. sav., Pakalniškių sen., Krupiškis	2006-12-12	Žemės ūkio	Kiti žemės ūkio paskirties žemės sklypai	Preliminarūs matavimai	Magistralinių dujotiekių ir naftotiekių (produktotiekių) apsaugos zonos (III skyrius, penktasis skirsnis)	0,3500	Magistralinių dujotiekių ir naftotiekių (produktotiekių) apsaugos zonos (III skyrius, penktasis skirsnis)	0,3481	-	-	0,3481
82.	7103/0002:0022	7103-0002-0022	Radviliškio r. sav., Pakalniškių sen., Krupiškis	2010-04-26	Žemės ūkio	Kiti žemės ūkio paskirties žemės sklypai	Preliminarūs matavimai	Magistralinių dujotiekių ir naftotiekių (produktotiekių) apsaugos zonos (III skyrius, penktasis skirsnis)	0,4000	Magistralinių dujotiekių ir naftotiekių (produktotiekių) apsaugos zonos (III skyrius, penktasis skirsnis)	0,3508	-	-	0,3508

Eil. Nr.	Žemės sklypo kadastrinis numeris	Žemės sklypo unikalus numeris	Žemės sklypo adresas	Žemės sklypo suformavimo metai	Žemės sklypo paskirtis	Žemės sklypo naudojimo būdas	Žemės sklypo matavimų tipas	Esamos apsaugos zonos pavadinimas	Esamos apsaugos zonos plotas, ha	Planu nustatomos apsaugos zonos pavadinimas	Planu nustatomos apsaugos zonos plotas, ha	Planu nustatomos apsaugos zonos plotas, persidengiantis su kitų operatorių nustatytų apsaugos zonų plotu, ha	Naikinamos apsaugos zonos plotas, ha	Įregistruotų ir Planu nustatomų apsaugos zonų bendras plotas, ha
83.	7103/0003:0008	7103-0003-0008	Radviliškio r. sav., Pakalniškių sen., Krupiškis	1997-10-02	Žemės ūkio	-	Preliminarūs matavimai	Magistralinių dujotiekių ir naftotiekių (produktotiekių) apsaugos zonos (III skyrius, penktasis skirsnis)	0,0493	Magistralinių dujotiekių ir naftotiekių (produktotiekių) apsaugos zonos (III skyrius, penktasis skirsnis)	0,0502	-	-	0,0502
								-	-	Elektros tinklų apsaugos zonos (III skyrius ketvirtasis skirsnis)	0,0001	-	-	0,0001
84.	7103/0002:0021	7103-0002-0021	Radviliškio r. sav., Pakalniškių sen., Krupiškis	1996-05-31	Žemės ūkio	Kiti žemės ūkio paskirties žemės sklypai	Preliminarūs matavimai	Magistralinių dujotiekių ir naftotiekių (produktotiekių) apsaugos zonos (III skyrius, penktasis skirsnis)	0,2100	Magistralinių dujotiekių ir naftotiekių (produktotiekių) apsaugos zonos (III skyrius, penktasis skirsnis)	0,1974	-	-	0,1974
85.	7103/0003:0051	7103-0003-0051	Radviliškio r. sav., Pakalniškių sen., Krupiškis	2002-04-23	Žemės ūkio	-	Preliminarūs matavimai	-	-	Magistralinių dujotiekių ir naftotiekių (produktotiekių) apsaugos zonos (III skyrius, penktasis skirsnis)	0,2149	-	-	0,2149
86.	7103/0002:0146	4400-0977-3093	Radviliškio r. sav., Pakalniškių sen., Krupiškis	2006-11-09	Žemės ūkio	Kiti žemės ūkio paskirties žemės sklypai	Preliminarūs matavimai	Magistralinių dujotiekių ir naftotiekių (produktotiekių) apsaugos zonos (III skyrius, penktasis skirsnis)	0,2500	Magistralinių dujotiekių ir naftotiekių (produktotiekių) apsaugos zonos (III skyrius, penktasis skirsnis)	0,2818	-	-	0,2818
87.	7103/0002:0023	7103-0002-0023	Radviliškio r. sav., Pakalniškių sen., Krupiškis	2010-10-28	Žemės ūkio	Kiti žemės ūkio paskirties žemės sklypai	Preliminarūs matavimai	-	-	Magistralinių dujotiekių ir naftotiekių (produktotiekių) apsaugos zonos (III skyrius, penktasis skirsnis)	0,2029	-	-	0,2029
88.	7103/0002:0018	7103-0002-0018	Radviliškio r. sav., Pakalniškių sen., Krupiškis	1997-10-02	Žemės ūkio	-	Preliminarūs matavimai	Magistralinių dujotiekių ir naftotiekių (produktotiekių) apsaugos zonos (III skyrius, penktasis skirsnis)	0,2135	Magistralinių dujotiekių ir naftotiekių (produktotiekių) apsaugos zonos (III skyrius, penktasis skirsnis)	0,2134	-	-	0,2135
89.	7103/0003:0026	7103-0003-0026	Radviliškio r. sav., Pakalniškių sen., Krupiškis	1997-10-02	Žemės ūkio	-	Preliminarūs matavimai	Magistralinių dujotiekių ir naftotiekių (produktotiekių) apsaugos zonos (III skyrius, penktasis skirsnis)	0,3158	Magistralinių dujotiekių ir naftotiekių (produktotiekių) apsaugos zonos (III skyrius, penktasis skirsnis)	0,3140	-	-	0,3140
90.	7103/0003:0044	7103-0003-0044	Radviliškio r. sav., Pakalniškių sen., Krupiškis	2001-05-18	Žemės ūkio	-	Preliminarūs matavimai	-	-	Magistralinių dujotiekių ir naftotiekių (produktotiekių) apsaugos zonos (III skyrius, penktasis skirsnis)	1,9014	-	-	1,9014
								-	-	Elektros tinklų apsaugos zonos (III skyrius ketvirtasis skirsnis)	0,0002	-	-	0,0002
91.	7103/0002:0091	4400-0320-2446	Radviliškio r. sav., Pakalniškių sen., Krupiškis	2004-06-10	Žemės ūkio	-	Preliminarūs matavimai	Magistralinių dujotiekių ir naftotiekių (produktotiekių) apsaugos zonos (III skyrius, penktasis skirsnis)	0,4099	Magistralinių dujotiekių ir naftotiekių (produktotiekių) apsaugos zonos (III skyrius, penktasis skirsnis)	0,4142	-	-	0,4142
92.	7103/0003:0037	7103-0003-0037	Radviliškio r. sav., Pakalniškių sen., Krupiškis	2011-01-03	Žemės ūkio	Kiti žemės ūkio paskirties žemės sklypai	Preliminarūs matavimai	Magistralinių dujotiekių ir naftotiekių (produktotiekių) apsaugos zonos (III skyrius, penktasis skirsnis)	0,0200	Magistralinių dujotiekių ir naftotiekių (produktotiekių) apsaugos zonos (III skyrius, penktasis skirsnis)	0,0386	-	-	0,0386
93.	7103/0002:0162	4400-1104-7275	Radviliškio r. sav., Pakalniškių sen., Lineliai	2007-09-11	Žemės ūkio	Kiti žemės ūkio paskirties žemės sklypai	Preliminarūs matavimai	Magistralinių dujotiekių ir naftotiekių (produktotiekių) apsaugos zonos (III skyrius, penktasis skirsnis)	0,4000	Magistralinių dujotiekių ir naftotiekių (produktotiekių) apsaugos zonos (III skyrius, penktasis skirsnis)	0,3036	-	-	0,3036
94.	7103/0002:0031	7103-0002-0031	Radviliškio r. sav., Pakalniškių sen., Lineliai	2010-03-10	Žemės ūkio	Kiti žemės ūkio paskirties žemės sklypai	Preliminarūs matavimai	Magistralinių dujotiekių ir naftotiekių (produktotiekių) apsaugos zonos (III skyrius, penktasis skirsnis)	1,6000	Magistralinių dujotiekių ir naftotiekių (produktotiekių) apsaugos zonos (III skyrius, penktasis skirsnis)	1,5841	-	-	1,5841
								-	-	Elektros tinklų apsaugos zonos (III skyrius ketvirtasis skirsnis)	0,0003	-	-	0,0003

Eil. Nr.	Žemės sklypo kadastrinis numeris	Žemės sklypo unikalus numeris	Žemės sklypo adresas	Žemės sklypo suformavimo metai	Žemės sklypo paskirtis	Žemės sklypo naudojimo būdas	Žemės sklypo matavimų tipas	Esamos apsaugos zonos pavadinimas	Esamos apsaugos zonos plotas, ha	Planu nustatomos apsaugos zonos pavadinimas	Planu nustatomos apsaugos zonos plotas, ha	Planu nustatomos apsaugos zonos plotas, persidengiantis su kitų operatorių nustatytų apsaugos zonų plotu, ha	Naikinamos apsaugos zonos plotas, ha	Įregistruotų ir Planu nustatomų apsaugos zonų bendras plotas, ha
95.	7103/0002:0161	4400-1103-9540	Radviliškio r. sav., Pakalniškių sen., Lineliai	2007-09-11	Žemės ūkio	Kiti žemės ūkio paskirties žemės sklypai	Preliminarūs matavimai	Magistralinių dujotiekių ir naftotiekių (produktotiekių) apsaugos zonos (III skyrius, penktasis skirsnis)	0,4700	Magistralinių dujotiekių ir naftotiekių (produktotiekių) apsaugos zonos (III skyrius, penktasis skirsnis)	0,5878	-	-	0,5878
								-	-	Elektros tinklų apsaugos zonos (III skyrius ketvirtasis skirsnis)	0,0007	0,0005	-	0,0007
96.	7103/0002:0198	4400-4584-8517	Radviliškio r. sav., Pakalniškių sen., Lineliai	2017-06-12	Žemės ūkio	Kiti žemės ūkio paskirties žemės sklypai	Kadastriniai matavimai (LKS-94)	Magistralinių dujotiekių ir naftotiekių (produktotiekių) apsaugos zonos (III skyrius, penktasis skirsnis)	0,3720	Magistralinių dujotiekių ir naftotiekių (produktotiekių) apsaugos zonos (III skyrius, penktasis skirsnis)	0,3764	-	-	0,3764
								-	-	Elektros tinklų apsaugos zonos (III skyrius ketvirtasis skirsnis)	0,0007	-	-	0,0007
97.	7103/0002:0017	7103-0002-0017	Radviliškio r. sav., Pakalniškių sen., Lineliai	2004-10-01	Žemės ūkio	-	Preliminarūs matavimai	-	-	Magistralinių dujotiekių ir naftotiekių (produktotiekių) apsaugos zonos (III skyrius, penktasis skirsnis)	2,3846	-	-	2,3846
98.	7103/0002:0006	7103-0002-0006	Radviliškio r. sav., Pakalniškių sen., Maldžiūnai	2009-03-20	Žemės ūkio	Kiti žemės ūkio paskirties žemės sklypai	Preliminarūs matavimai	Magistralinių dujotiekių ir naftotiekių (produktotiekių) apsaugos zonos (III skyrius, penktasis skirsnis)	2,0500	Magistralinių dujotiekių ir naftotiekių (produktotiekių) apsaugos zonos (III skyrius, penktasis skirsnis)	2,9249	-	-	2,9249
								-	-	Elektros tinklų apsaugos zonos (III skyrius ketvirtasis skirsnis)	0,0003	-	-	0,0003
99.	7103/0002:0083	4400-0096-0947	Radviliškio r. sav., Pakalniškių sen., Maldžiūnai	2010-08-19	Žemės ūkio	Kiti žemės ūkio paskirties žemės sklypai	Kadastriniai matavimai (LKS-94)	-	-	Magistralinių dujotiekių ir naftotiekių (produktotiekių) apsaugos zonos (III skyrius, penktasis skirsnis)	0,6838	-	-	0,6838
100.	7103/0003:0176	4400-1049-3166	Radviliškio r. sav., Pakalniškių sen., Radviloniai	2007-02-28	Žemės ūkio	Kiti žemės ūkio paskirties žemės sklypai	Preliminarūs matavimai	Magistralinių dujotiekių ir naftotiekių (produktotiekių) apsaugos zonos (III skyrius, penktasis skirsnis)	0,2849	Magistralinių dujotiekių ir naftotiekių (produktotiekių) apsaugos zonos (III skyrius, penktasis skirsnis)	0,2864	-	-	0,2864
								-	-	Elektros tinklų apsaugos zonos (III skyrius ketvirtasis skirsnis)	0,0078	-	-	0,0078
101.	7103/0003:0180	4400-1115-1032	Radviliškio r. sav., Pakalniškių sen., Radviloniai	2007-05-21	Žemės ūkio	Kiti žemės ūkio paskirties žemės sklypai	Preliminarūs matavimai	-	-	Elektros tinklų apsaugos zonos (III skyrius ketvirtasis skirsnis)	0,0097	-	-	0,0097
102.	7103/0003:0139	4400-0749-8853	Radviliškio r. sav., Pakalniškių sen., Radviloniai	2005-12-14	Žemės ūkio	Kiti žemės ūkio paskirties žemės sklypai	Preliminarūs matavimai	-	-	Elektros tinklų apsaugos zonos (III skyrius ketvirtasis skirsnis)	0,0097	-	-	0,0097
103.	7103/0003:0167	4400-0998-7259	Radviliškio r. sav., Pakalniškių sen., Radviloniai	2006-12-07	Žemės ūkio	Kiti žemės ūkio paskirties žemės sklypai	Preliminarūs matavimai	-	-	Elektros tinklų apsaugos zonos (III skyrius ketvirtasis skirsnis)	0,0373	-	-	0,0373
104.	7103/0003:0101	4400-0517-9160	Radviliškio r. sav., Pakalniškių sen., Radviloniai	2005-02-07	Žemės ūkio	-	Preliminarūs matavimai	-	-	Elektros tinklų apsaugos zonos (III skyrius ketvirtasis skirsnis)	0,0133	-	-	0,0133
105.	7103/0003:0125	4400-0679-0145	Radviliškio r. sav., Pakalniškių sen., Radviloniai	2005-09-21	Žemės ūkio	Kiti žemės ūkio paskirties žemės sklypai	Preliminarūs matavimai	-	-	Elektros tinklų apsaugos zonos (III skyrius ketvirtasis skirsnis)	0,0110	-	-	0,0110
106.	7103/0003:0137	4400-0746-9207	Radviliškio r. sav., Pakalniškių sen., Šileikoniai	2005-12-09	Žemės ūkio	Kiti žemės ūkio paskirties žemės sklypai	Preliminarūs matavimai	Magistralinių dujotiekių ir naftotiekių (produktotiekių) apsaugos zonos (III skyrius, penktasis skirsnis)	0,0700	Magistralinių dujotiekių ir naftotiekių (produktotiekių) apsaugos zonos (III skyrius, penktasis skirsnis)	0,0660	-	-	0,0660

Eil. Nr.	Žemės sklypo kadastrinis numeris	Žemės sklypo unikalus numeris	Žemės sklypo adresas	Žemės sklypo suformavimo metai	Žemės sklypo paskirtis	Žemės sklypo naudojimo būdas	Žemės sklypo matavimų tipas	Esamos apsaugos zonos pavadinimas	Esamos apsaugos zonos plotas, ha	Planu nustatomos apsaugos zonos pavadinimas	Planu nustatomos apsaugos zonos plotas, ha	Planu nustatomos apsaugos zonos plotas, persidengiantis su kitų operatorių nustatytų apsaugos zonų plotu, ha	Naikinamos apsaugos zonos plotas, ha	Įregistruotų ir Planu nustatomų apsaugos zonų bendras plotas, ha
107.	7103/0003:0186	4400-1173-0644	Radviliškio r. sav., Pakalniškių sen., Šileikoniai	2007-07-31	Žemės ūkio	Kiti žemės ūkio paskirties žemės sklypai	Preliminarūs matavimai	-	-	Magistralinių dujotiekių ir naftotiekių (produktotiekių) apsaugos zonos (III skyrius, penktasis skirsnis)	0,0001	-	-	0,0001
108.	7103/0003:0166	4400-0992-1053	Radviliškio r. sav., Pakalniškių sen., Šileikoniai	2006-11-30	Žemės ūkio	Kiti žemės ūkio paskirties žemės sklypai	Preliminarūs matavimai	Magistralinių dujotiekių ir naftotiekių (produktotiekių) apsaugos zonos (III skyrius, penktasis skirsnis)	0,5600	Magistralinių dujotiekių ir naftotiekių (produktotiekių) apsaugos zonos (III skyrius, penktasis skirsnis)	0,8583	-	-	0,8583
								-	-	Elektros tinklų apsaugos zonos (III skyrius ketvirtasis skirsnis)	0,0091	-	-	0,0091
109.	7103/0003:0228	4400-2891-0230	Radviliškio r. sav., Pakalniškių sen., Šileikoniai	2014-02-11	Žemės ūkio	Kiti žemės ūkio paskirties žemės sklypai	Kadastriniai matavimai (LKS-94)	Magistralinių dujotiekių ir naftotiekių (produktotiekių) apsaugos zonos (III skyrius, penktasis skirsnis)	0,3550	Magistralinių dujotiekių ir naftotiekių (produktotiekių) apsaugos zonos (III skyrius, penktasis skirsnis)	0,2253	0,0066	-	0,2253
								-	-	Elektros tinklų apsaugos zonos (III skyrius ketvirtasis skirsnis)	0,0004	-	-	0,0004
110.	7103/0003:0041	7103-0003-0041	Radviliškio r. sav., Pakalniškių sen., Šileikoniai	2001-03-13	Žemės ūkio	-	Kadastriniai matavimai (LKS-94)	Magistralinių dujotiekių ir naftotiekių (produktotiekių) apsaugos zonos (III skyrius, penktasis skirsnis)	0,2143	Magistralinių dujotiekių ir naftotiekių (produktotiekių) apsaugos zonos (III skyrius, penktasis skirsnis)	0,2187	-	-	0,2187
111.	7103/0003:0043	7103-0003-0043	Radviliškio r. sav., Pakalniškių sen., Šileikoniai	2021-06-28	Žemės ūkio	Kiti žemės ūkio paskirties žemės sklypai	Kadastriniai matavimai (LKS-94)	Magistralinių dujotiekių ir naftotiekių (produktotiekių) apsaugos zonos (III skyrius, penktasis skirsnis)	0,3122	Magistralinių dujotiekių ir naftotiekių (produktotiekių) apsaugos zonos (III skyrius, penktasis skirsnis)	0,3156	-	-	0,3156
112.	7103/0003:0047	7103-0003-0047	Radviliškio r. sav., Pakalniškių sen., Šileikoniai, Šakos g. 13	2001-12-12	Kita (žemės)	Komercinės paskirties objektų teritorijos	Kadastriniai matavimai (LKS-94)	Magistralinių dujotiekių ir naftotiekių (produktotiekių) apsaugos zonos (III skyrius, penktasis skirsnis)	0,1130	Magistralinių dujotiekių ir naftotiekių (produktotiekių) apsaugos zonos (III skyrius, penktasis skirsnis)	0,1126	0,0039	-	0,1126
								Elektros tinklų apsaugos zonos (III skyrius ketvirtasis skirsnis)	0,0350	Elektros tinklų apsaugos zonos (III skyrius ketvirtasis skirsnis)	0,0012	-	-	0,0362
113.	7103/7001:0003	4400-5160-8845	Radviliškio r. sav. teritorija	2019-11-18	Kita (žemės)	Susisiekimo ir inžinerinių tinklų koridorių teritorijos	Kadastriniai matavimai (LKS-94)	Magistralinių dujotiekių ir naftotiekių (produktotiekių) apsaugos zonos (III skyrius, penktasis skirsnis)	0,0915	Magistralinių dujotiekių ir naftotiekių (produktotiekių) apsaugos zonos (III skyrius, penktasis skirsnis)	0,0912	-	-	0,0912
114.	7103/0003:0224	4400-2140-2513	Radviliškio r. sav. teritorija	2011-09-09	Miškų ūkio	Ūkinių miškų sklypai	Kadastriniai matavimai (LKS-94)	Magistralinių dujotiekių ir naftotiekių (produktotiekių) apsaugos zonos (III skyrius, penktasis skirsnis)	0,9722	Magistralinių dujotiekių ir naftotiekių (produktotiekių) apsaugos zonos (III skyrius, penktasis skirsnis)	0,9649	-	-	0,9649
115.	7103/7001:0002	4400-4276-2672	Radviliškio r. sav. teritorija	2017-01-10	Kita (žemės)	Susisiekimo ir inžinerinių tinklų koridorių teritorijos	Kadastriniai matavimai (LKS-94)	-	-	Magistralinių dujotiekių ir naftotiekių (produktotiekių) apsaugos zonos (III skyrius, penktasis skirsnis)	0,0915	-	-	0,0915
116.	7194/7001:0001	4400-4163-2592	Radviliškio r. sav. teritorija	2016-08-23	Kita (žemės)	Susisiekimo ir inžinerinių tinklų koridorių teritorijos	Kadastriniai matavimai (LKS-94)	Magistralinių dujotiekių ir naftotiekių (produktotiekių) apsaugos zonos (III skyrius, penktasis skirsnis)	0,0216	Magistralinių dujotiekių ir naftotiekių (produktotiekių) apsaugos zonos (III skyrius, penktasis skirsnis)	0,0213	-	-	0,0213
<b>Bendras žemės sklypu, kuriems planu nustatomos MD ir naftotiekių (produktotiekių) apsaugos zonos</b> (III skyrius, penktasis skirsnis) (kodas 107) plotas, ha											<b>20,3365</b>	-	-	-
<b>Bendras žemės sklypu, kuriems įregistruotos, bet planu tikslinamas MD ir naftotiekių (produktotiekių) apsaugos zonos</b> (III skyrius, penktasis skirsnis) (kodas 107) plotas, ha											<b>39,8715</b>	-	-	-
<b>Bendras žemės sklypu, kuriems nustatytos ir įregistruotos MD ir naftotiekių (produktotiekių) apsaugos zonos</b> (III skyrius, penktasis skirsnis) (kodas 107) plotas, ha											<b>8,9083</b>	-	-	-
<b>Bendras žemės sklypu, kuriems planu nustatomos elektros tinklų apsaugos zonos</b> (III skyrius, ketvirtasis skirsnis) (kodas 106) plotas, ha											<b>0,2497</b>	-	-	-

2 lentelė. Laisvos valstybinės žemės teritorijos, kuriose nustatomos MD ar elektros tinklų apsaugos zonos

Nesuformuoto žemės sklypo Eil. Nr.	Kadastro vietovė	Planuojamos apsaugos zonos pavadinimas	Planuojamos apsaugos zonos plotas, ha	Nesuformuoto žemės sklypo centro koordinatė		Nesuformuoto sklypo naudotojo vardas, pavardė/įmonės pavadinimas
				X	Y	
1VŽ	Voskoniai	Magistralinių dujotiekių ir naftotiekių (produktotiekių) apsaugos zonos (III skyrius, penktasis skirsnis)	0,0073	6196613,65	474462,36	Nacionalinė žemės tarnyba prie Žemės ūkio ministerijos
2VŽ	Aukštelkai	Magistralinių dujotiekių ir naftotiekių (produktotiekių) apsaugos zonos (III skyrius, penktasis skirsnis)	0,0604	6195462,97	475084,60	Nacionalinė žemės tarnyba prie Žemės ūkio ministerijos
		Elektros tinklų apsaugos zonos (III skyrius ketvirtasis skirsnis)	0,0003	6195462,97	475084,60	Nacionalinė žemės tarnyba prie Žemės ūkio ministerijos
3VŽ	Aukštelkai	Magistralinių dujotiekių ir naftotiekių (produktotiekių) apsaugos zonos (III skyrius, penktasis skirsnis)	0,0686	6193554,36	474210,66	Nacionalinė žemės tarnyba prie Žemės ūkio ministerijos
4VŽ	Aukštelkai	Magistralinių dujotiekių ir naftotiekių (produktotiekių) apsaugos zonos (III skyrius, penktasis skirsnis)	0,0605	6193104,60	474014,36	Nacionalinė žemės tarnyba prie Žemės ūkio ministerijos
5VŽ	Aukštelkai	Magistralinių dujotiekių ir naftotiekių (produktotiekių) apsaugos zonos (III skyrius, penktasis skirsnis)	0,0865	6192523,04	473733,88	Nacionalinė žemės tarnyba prie Žemės ūkio ministerijos
6VŽ	Aukštelkai	Magistralinių dujotiekių ir naftotiekių (produktotiekių) apsaugos zonos (III skyrius, penktasis skirsnis)	0,0454	6191933,51	473809,20	Nacionalinė žemės tarnyba prie Žemės ūkio ministerijos
7VŽ	Aukštelkai	Elektros tinklų apsaugos zonos (III skyrius ketvirtasis skirsnis)	0,0019	6191670,38	473925,63	Nacionalinė žemės tarnyba prie Žemės ūkio ministerijos
8VŽ	Aukštelkai	Elektros tinklų apsaugos zonos (III skyrius ketvirtasis skirsnis)	0,0002	6191690,80	473996,04	Nacionalinė žemės tarnyba prie Žemės ūkio ministerijos
9VŽ	Aukštelkai	Magistralinių dujotiekių ir naftotiekių (produktotiekių) apsaugos zonos (III skyrius, penktasis skirsnis)	0,1233	6191545,55	473974,63	Nacionalinė žemės tarnyba prie Žemės ūkio ministerijos
10VŽ	Aukštelkai	Magistralinių dujotiekių ir naftotiekių (produktotiekių) apsaugos zonos (III skyrius, penktasis skirsnis)	0,0536	6191486,21	474099,59	Nacionalinė žemės tarnyba prie Žemės ūkio ministerijos
11VŽ	Aukštelkai	Magistralinių dujotiekių ir naftotiekių (produktotiekių) apsaugos zonos (III skyrius, penktasis skirsnis)	0,0438	6191428,47	474110,02	Nacionalinė žemės tarnyba prie Žemės ūkio ministerijos
12VŽ	Aukštelkai	Magistralinių dujotiekių ir naftotiekių (produktotiekių) apsaugos zonos (III skyrius, penktasis skirsnis)	0,0302	6190543,72	473645,10	Nacionalinė žemės tarnyba prie Žemės ūkio ministerijos
13VŽ	Aukštelkai	Magistralinių dujotiekių ir naftotiekių (produktotiekių) apsaugos zonos (III skyrius, penktasis skirsnis)	0,0018	6189346,60	473314,41	Nacionalinė žemės tarnyba prie Žemės ūkio ministerijos
14VŽ	Aukštelkai	Magistralinių dujotiekių ir naftotiekių (produktotiekių) apsaugos zonos (III skyrius, penktasis skirsnis)	0,0025	6189103,05	473441,88	Nacionalinė žemės tarnyba prie Žemės ūkio ministerijos
15VŽ	Alksniupiai	Magistralinių dujotiekių ir naftotiekių (produktotiekių) apsaugos zonos (III skyrius, penktasis skirsnis)	0,0548	6188432,83	485368,27	Nacionalinė žemės tarnyba prie Žemės ūkio ministerijos
		Elektros tinklų apsaugos zonos (III skyrius ketvirtasis skirsnis)	0,0039	6188432,83	485368,27	Nacionalinė žemės tarnyba prie Žemės ūkio ministerijos
16VŽ	Alksniupiai	Magistralinių dujotiekių ir naftotiekių (produktotiekių) apsaugos zonos (III skyrius, penktasis skirsnis)	0,2317	6188681,40	485717,58	Nacionalinė žemės tarnyba prie Žemės ūkio ministerijos
17VŽ	Alksniupiai	Magistralinių dujotiekių ir naftotiekių (produktotiekių) apsaugos zonos (III skyrius, penktasis skirsnis)	0,0840	6188934,47	485939,57	Nacionalinė žemės tarnyba prie Žemės ūkio ministerijos
18VŽ	Alksniupiai	Magistralinių dujotiekių ir naftotiekių (produktotiekių) apsaugos zonos (III skyrius, penktasis skirsnis)	0,0363	6189746,56	486494,72	Nacionalinė žemės tarnyba prie Žemės ūkio ministerijos
19VŽ	Alksniupiai	Magistralinių dujotiekių ir naftotiekių (produktotiekių) apsaugos zonos (III skyrius, penktasis skirsnis)	0,0000	6190359,14	486628,85	Nacionalinė žemės tarnyba prie Žemės ūkio ministerijos
20VŽ	Alksniupiai	Magistralinių dujotiekių ir naftotiekių (produktotiekių) apsaugos zonos (III skyrius, penktasis skirsnis)	0,0787	6190358,62	486610,93	Nacionalinė žemės tarnyba prie Žemės ūkio ministerijos
21VŽ	Alksniupiai	Magistralinių dujotiekių ir naftotiekių (produktotiekių) apsaugos zonos (III skyrius, penktasis skirsnis)	0,0349	6191611,86	486978,28	Nacionalinė žemės tarnyba prie Žemės ūkio ministerijos
22VŽ	Alksniupiai	Magistralinių dujotiekių ir naftotiekių (produktotiekių) apsaugos zonos (III skyrius, penktasis skirsnis)	0,0362	6193302,23	488564,36	Nacionalinė žemės tarnyba prie Žemės ūkio ministerijos
23VŽ	Alksniupiai	Magistralinių dujotiekių ir naftotiekių (produktotiekių) apsaugos zonos (III skyrius, penktasis skirsnis)	0,0789	6193146,13	489046,84	Nacionalinė žemės tarnyba prie Žemės ūkio ministerijos
Bendras valstybinės žemės plotų, kuriems žemės sklypai nesuformuoti ir kurie patenka į planu nustatomas MD ir naftotiekių (produktotiekių) apsaugos zonas (III skyrius, penktasis skirsnis) (kodas 107) plotas, ha			1,2192			



Nesuforuoto žemės sklypo Eil. Nr.	Kadastro vietovė	Planuojamos apsaugos zonos pavadinimas	Planuojamos apsaugos zonos plotas, ha	Nesuforuoto žemės sklypo centro koordinatė		Nesuforuoto sklypo naudotojo vardas, pavardė/įmonės pavadinimas
				X	Y	
Bendras valstybinės žemės plotų, <u>kuriems žemės sklypai nesuforuoti ir kurie patenka į planu nustatomas elektros tinklu apsaugos zonas</u> (III skyrius, ketvirtasis skirsnis) (kodas 106) plotas, ha			0,0063			

*\*\* Pastaba – valstybinės žemės plotas apskaičiuotas atsižvelgiant į gretimų sklypų išdėstymą.*

**Specialiųjų žemės naudojimo sąlygų pavadinimai:**

<b>Kodas</b>	<b>Reikšmė</b>
106	Elektros linijų apsaugos zonos (III skyrius, ketvirtasis skirsnis)
107	Magistralinių dujotiekių ir naftotiekių (produktotiekių) apsaugos zonos (III skyrius, penktasis skirsnis)

## **2 PRIEDAS**

**1 lentelė. Žemės sklypų, kurie patenka į Plane nustatomas magistralinių dujotiekių ir susijusios infrastruktūros apsaugos zonas, duomenys**

Eil. Nr.	Žemės sklypo kadastrinis numeris	Žemės sklypo unikalus numeris	Žemės sklypo adresas
1	7105/0003:0124	4400-0911-9560	Radviliškio r. sav., Aukštelkų sen., Kauliniai
2	7105/0003:0020	7105-0003-0020	Radviliškio r. sav., Aukštelkų sen., Kauliniai
3	7105/0003:0011	7105-0003-0011	Radviliškio r. sav., Aukštelkų sen., Kauliniai
4	7105/0003:0013	7105-0003-0013	Radviliškio r. sav., Aukštelkų sen., Kauliniai
5	7105/0003:0032	7105-0003-0032	Radviliškio r. sav., Aukštelkų sen., Kauliniai
6	7105/0003:0041	7105-0003-0041	Radviliškio r. sav., Aukštelkų sen., Kauliniai, Mėlidų g. 1
7	7105/0002:0099	7105-0002-0099	Radviliškio r. sav., Aukštelkų sen., Liaudiškiai
8	7105/0002:0013	7105-0002-0013	Radviliškio r. sav., Aukštelkų sen., Liaudiškiai
9	7105/0002:0161	4400-0045-3265	Radviliškio r. sav., Aukštelkų sen., Liaudiškiai
10	7105/0002:0106	7105-0002-0106	Radviliškio r. sav., Aukštelkų sen., Liaudiškiai
11	7105/0002:0258	4400-3963-9688	Radviliškio r. sav., Aukštelkų sen., Liaudiškiai
12	7105/0002:0078	7105-0002-0078	Radviliškio r. sav., Aukštelkų sen., Liaudiškiai
13	7105/0003:0036	7105-0003-0036	Radviliškio r. sav., Aukštelkų sen., Liaudiškiai
14	7105/0002:0085	7105-0002-0085	Radviliškio r. sav., Aukštelkų sen., Liaudiškiai
15	7105/0003:0033	7105-0003-0033	Radviliškio r. sav., Aukštelkų sen., Liaudiškiai
16	7105/0002:0229	4400-0870-5964	Radviliškio r. sav., Aukštelkų sen., Liaudiškiai
17	7105/0002:0105	7105-0002-0105	Radviliškio r. sav., Aukštelkų sen., Liaudiškiai
18	7105/0003:0027	7105-0003-0027	Radviliškio r. sav., Aukštelkų sen., Liaudiškiai Liaudiškių g. 12
19	7105/0002:0261	4400-4451-9244	Radviliškio r. sav., Aukštelkų sen., Liaudiškiai, Karžygių g. 4
20	7105/0002:0098	7105-0002-0098	Radviliškio r. sav., Aukštelkų sen., Liaudiškiai, Liaudiškių g. 17
21	7105/0005:0079	4400-0024-2780	Radviliškio r. sav., Aukštelkų sen., Mažaičiai
22	7105/0005:0167	4400-0296-9844	Radviliškio r. sav., Aukštelkų sen., Mažaičiai
23	7105/0005:0048	7105-0005-0048	Radviliškio r. sav., Aukštelkų sen., Mažaičiai
24	7105/0005:0023	7105-0005-0023	Radviliškio r. sav., Aukštelkų sen., Mažaičiai
25	7194/0001:0187	4400-1239-8746	Radviliškio r. sav., Aukštelkų sen., Paobeliai
26	7194/0001:0098	7194-0001-0098	Radviliškio r. sav., Aukštelkų sen., Paobeliai

Eil. Nr.	Žemės sklypo kadastrinis numeris	Žemės sklypo unikalus numeris	Žemės sklypo adresas
27	7105/0005:0083	7105-0005-0083	Radviliškio r. sav., Aukštelkų sen., Rukaičiai
28	7105/0002:0045	7105-0002-0045	Radviliškio r. sav., Aukštelkų sen., Rukaičiai
29	7105/0005:0029	7105-0005-0029	Radviliškio r. sav., Aukštelkų sen., Rukaičiai
30	7105/0005:0011	7105-0005-0011	Radviliškio r. sav., Aukštelkų sen., Rukaičiai
31	7105/0002:0042	7105-0002-0042	Radviliškio r. sav., Aukštelkų sen., Rukaičiai
32	7105/0005:0015	7105-0005-0015	Radviliškio r. sav., Aukštelkų sen., Rukaičiai
33	7105/0005:0085	7105-0005-0085	Radviliškio r. sav., Aukštelkų sen., Rukaičiai
34	7105/0002:0031	7105-0002-0031	Radviliškio r. sav., Aukštelkų sen., Rukaičiai
35	7105/0005:0014	7105-0005-0014	Radviliškio r. sav., Aukštelkų sen., Rukaičiai
36	7103/0003:0132	4400-0715-8216	Radviliškio r. sav., Pakalniškių sen., Birutė
37	7103/0003:0236	4400-3867-6110	Radviliškio r. sav., Pakalniškių sen., Birutė
38	7103/0003:0048	7103-0003-0048	Radviliškio r. sav., Pakalniškių sen., Birutė
39	7103/0003:0141	4400-0834-2887	Radviliškio r. sav., Pakalniškių sen., Birutė
40	7103/0003:0108	4400-0563-7758	Radviliškio r. sav., Pakalniškių sen., Birutė
41	7103/0003:0050	7103-0003-0050	Radviliškio r. sav., Pakalniškių sen., Birutė
42	7103/0003:0234	4400-3495-9207	Radviliškio r. sav., Pakalniškių sen., Birutė
43	7103/0003:0089	4400-0436-3033	Radviliškio r. sav., Pakalniškių sen., Birutė
44	7103/0003:0018	7103-0003-0018	Radviliškio r. sav., Pakalniškių sen., Birutė
45	7103/0003:0155	4400-2736-9975	Radviliškio r. sav., Pakalniškių sen., Birutė
46	7103/0003:0182	4400-1140-9355	Radviliškio r. sav., Pakalniškių sen., Birutė
47	7103/0003:0064	4400-0086-7987	Radviliškio r. sav., Pakalniškių sen., Birutė
48	7103/0003:0193	4400-1210-3380	Radviliškio r. sav., Pakalniškių sen., Birutė
49	7103/0003:0120	4400-0650-3279	Radviliškio r. sav., Pakalniškių sen., Birutė
50	7103/0003:0164	4400-0990-4763	Radviliškio r. sav., Pakalniškių sen., Birutė
51	7103/0003:0119	4400-0650-2981	Radviliškio r. sav., Pakalniškių sen., Birutė
52	7103/0003:0177	4400-1056-3207	Radviliškio r. sav., Pakalniškių sen., Birutė
53	7103/0003:0148	4400-0895-5615	Radviliškio r. sav., Pakalniškių sen., Birutė
54	7103/0003:0113	4400-0600-5420	Radviliškio r. sav., Pakalniškių sen., Birutė
55	7103/0003:0156	4400-0965-5512	Radviliškio r. sav., Pakalniškių sen., Birutė

Eil. Nr.	Žemės sklypo kadastrinis numeris	Žemės sklypo unikalus numeris	Žemės sklypo adresas
56	7103/0003:0071	4400-0210-6812	Radviliškio r. sav., Pakalniškių sen., Birutė
57	7103/0003:0024	7103-0003-0024	Radviliškio r. sav., Pakalniškių sen., Birutė
58	7103/0003:0094	4400-0436-4652	Radviliškio r. sav., Pakalniškių sen., Birutė
59	7103/0003:0190	4400-1206-4427	Radviliškio r. sav., Pakalniškių sen., Birutė
60	7103/0003:0076	4400-0242-7598	Radviliškio r. sav., Pakalniškių sen., Birutė
61	7103/0003:0095	4400-0436-6636	Radviliškio r. sav., Pakalniškių sen., Birutė
62	7103/0003:0227	4400-2891-0009	Radviliškio r. sav., Pakalniškių sen., Birutė
63	7103/0003:0163	4400-0990-1906	Radviliškio r. sav., Pakalniškių sen., Birutė
64	7103/0003:0093	4400-0436-4610	Radviliškio r. sav., Pakalniškių sen., Birutė
65	7103/0003:0014	7103-0003-0014	Radviliškio r. sav., Pakalniškių sen., Birutė
66	7103/0003:0053	4400-0011-0769	Radviliškio r. sav., Pakalniškių sen., Birutė
67	7103/0003:0090	4400-0436-3177	Radviliškio r. sav., Pakalniškių sen., Birutė
68	7103/0003:0219	4400-1652-6613	Radviliškio r. sav., Pakalniškių sen., Birutė
69	7103/0003:0013	7103-0003-0013	Radviliškio r. sav., Pakalniškių sen., Birutė
70	7103/0003:0245	4400-4624-3414	Radviliškio r. sav., Pakalniškių sen., Birutė
71	7103/0003:0020	7103-0003-0020	Radviliškio r. sav., Pakalniškių sen., Krupiškis
72	7103/0002:0001	7103-0002-0001	Radviliškio r. sav., Pakalniškių sen., Krupiškis
73	7103/0002:0148	4400-1000-4466	Radviliškio r. sav., Pakalniškių sen., Krupiškis
74	7103/0002:0022	7103-0002-0022	Radviliškio r. sav., Pakalniškių sen., Krupiškis
75	7103/0003:0008	7103-0003-0008	Radviliškio r. sav., Pakalniškių sen., Krupiškis
76	7103/0002:0021	7103-0002-0021	Radviliškio r. sav., Pakalniškių sen., Krupiškis
77	7103/0003:0051	7103-0003-0051	Radviliškio r. sav., Pakalniškių sen., Krupiškis
78	7103/0002:0146	4400-0977-3093	Radviliškio r. sav., Pakalniškių sen., Krupiškis
79	7103/0002:0023	7103-0002-0023	Radviliškio r. sav., Pakalniškių sen., Krupiškis
80	7103/0003:0026	7103-0003-0026	Radviliškio r. sav., Pakalniškių sen., Krupiškis
81	7103/0003:0044	7103-0003-0044	Radviliškio r. sav., Pakalniškių sen., Krupiškis
82	7103/0002:0091	4400-0320-2446	Radviliškio r. sav., Pakalniškių sen., Krupiškis
83	7103/0003:0037	7103-0003-0037	Radviliškio r. sav., Pakalniškių sen., Krupiškis
84	7103/0002:0162	4400-1104-7275	Radviliškio r. sav., Pakalniškių sen., Lineliai

Eil. Nr.	Žemės sklypo kadastrinis numeris	Žemės sklypo unikalus numeris	Žemės sklypo adresas
85	7103/0002:0031	7103-0002-0031	Radviliškio r. sav., Pakalniškių sen., Lineliai
86	7103/0002:0161	4400-1103-9540	Radviliškio r. sav., Pakalniškių sen., Lineliai
87	7103/0002:0198	4400-4584-8517	Radviliškio r. sav., Pakalniškių sen., Lineliai
88	7103/0002:0017	7103-0002-0017	Radviliškio r. sav., Pakalniškių sen., Lineliai
89	7103/0002:0006	7103-0002-0006	Radviliškio r. sav., Pakalniškių sen., Maldžiūnai
90	7103/0002:0083	4400-0096-0947	Radviliškio r. sav., Pakalniškių sen., Maldžiūnai
91	7103/0003:0176	4400-1049-3166	Radviliškio r. sav., Pakalniškių sen., Radviloniai
92	7103/0003:0180	4400-1115-1032	Radviliškio r. sav., Pakalniškių sen., Radviloniai
93	7103/0003:0139	4400-0749-8853	Radviliškio r. sav., Pakalniškių sen., Radviloniai
94	7103/0003:0167	4400-0998-7259	Radviliškio r. sav., Pakalniškių sen., Radviloniai
95	7103/0003:0101	4400-0517-9160	Radviliškio r. sav., Pakalniškių sen., Radviloniai
96	7103/0003:0125	4400-0679-0145	Radviliškio r. sav., Pakalniškių sen., Radviloniai
97	7103/0003:0137	4400-0746-9207	Radviliškio r. sav., Pakalniškių sen., Šileikoniai
98	7103/0003:0186	4400-1173-0644	Radviliškio r. sav., Pakalniškių sen., Šileikoniai
99	7103/0003:0166	4400-0992-1053	Radviliškio r. sav., Pakalniškių sen., Šileikoniai
100	7103/0003:0041	7103-0003-0041	Radviliškio r. sav., Pakalniškių sen., Šileikoniai
101	7103/0003:0228	4400-2891-0230	Radviliškio r. sav., Pakalniškių sen., Šileikoniai
102	7103/0003:0043	7103-0003-0043	Radviliškio r. sav., Pakalniškių sen., Šileikoniai
103	7103/0003:0047	7103-0003-0047	Radviliškio r. sav., Pakalniškių sen., Šileikoniai, Šakos g. 13
104	7103/7001:0003	4400-5160-8845	Radviliškio r. sav. teritorija
105	7103/0003:0224	4400-2140-2513	Radviliškio r. sav. teritorija
106	7103/7001:0002	4400-4276-2672	Radviliškio r. sav. teritorija
107	7194/7001:0001	4400-4163-2592	Radviliškio r. sav. teritorija

## **GRAFINĖ DALIS**





