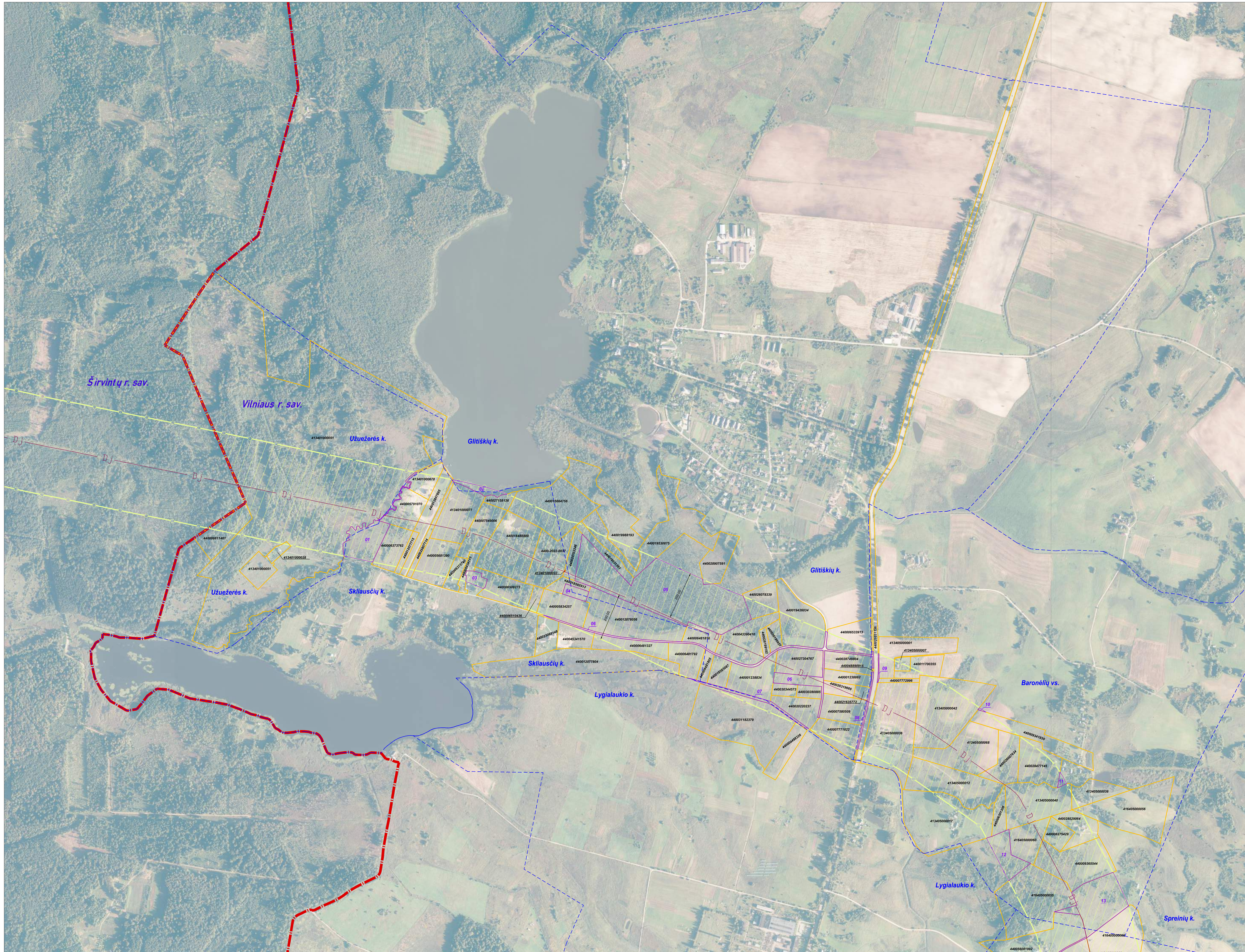
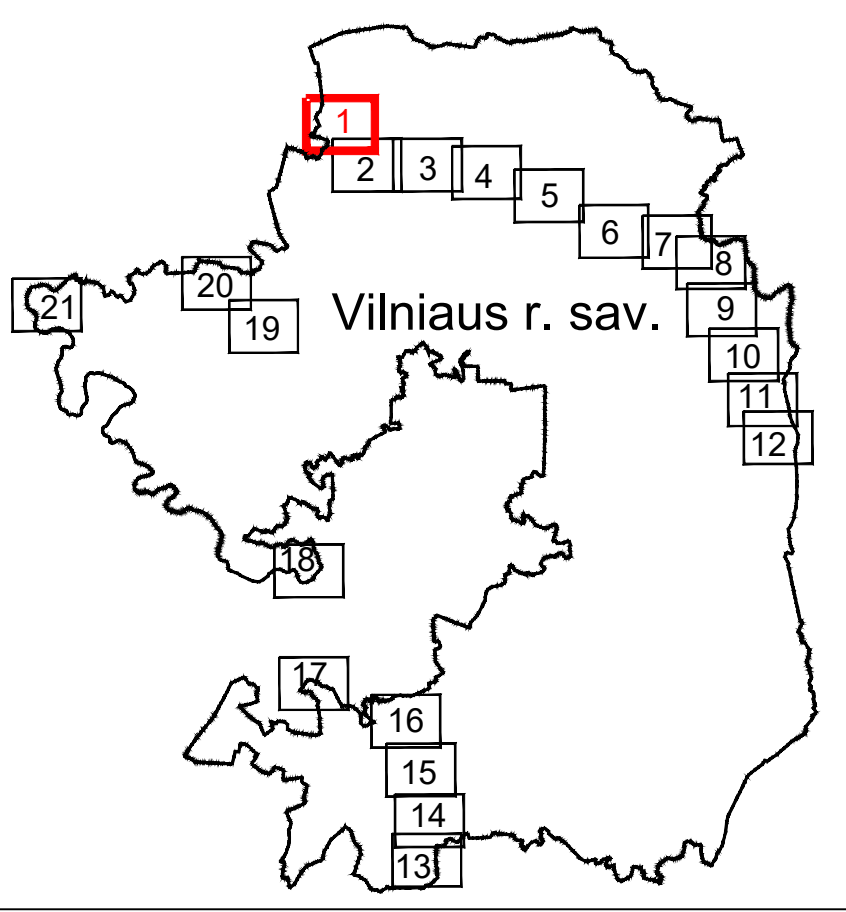


# Vilniaus rajono savivaldybės teritorijoje esančių magistralinių dujotiekių vietovės klasių teritorijų planas M 1:5000

## Lapų išdėstymo schema



SUTARTINIAI ŽENKLAI	
	I vietovės klasės magistralinio dujotiekio vamzdynai
	Magistralinių dujotiekių vietovės klasių teritorija
	Magistralinių dujotiekių aptvertimų ribos
	Savivaldybės teritorijos riba
	Cyvenamosios vietovės
	Žemės sklypo riba
	Laisva valstybinė žemė

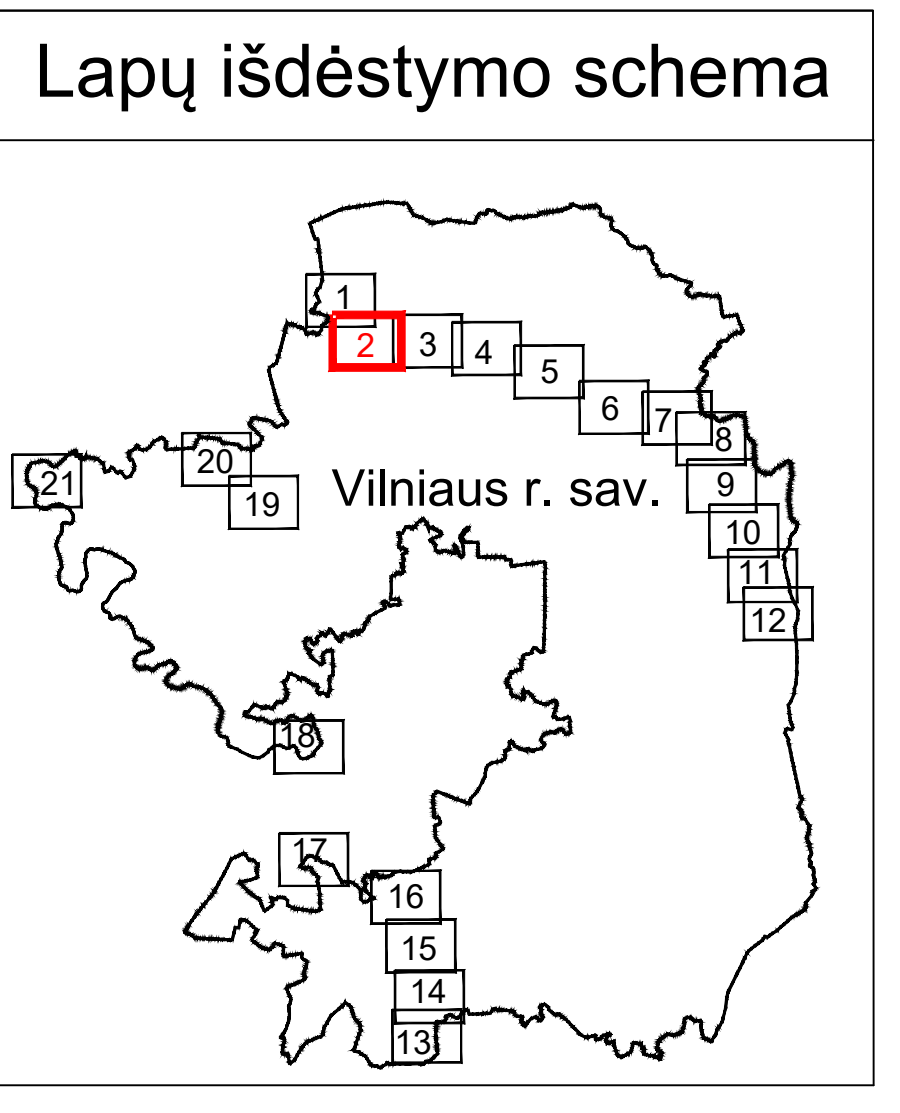
Pastabos:  
 \*Vadovaujantis LR specialiąją žemės naudojimo sąlygų įstatymu  
 Magistralinių dujotiekių vietovės klasių teritorija - išilgai magistralinio dujotiekio vamzdyno trasos esanti žemės juosta, kurios ribos yra po 200 metrų į abi puses nuo vamzdyno ašies ir 200 metrų atstumu nuo kraštinių jo taškų.  
 \*\*Plane rodomos bendros magistralinių dujotiekių vietovės klasių teritorijų ribos.

Planas parengtas ortofotografinio žemėlapiu pagrindu:  
 GDRLT C Nacionalinė žemės tarnyba prie AM, 2019  
 GDRLT C Nacionalinė žemės tarnyba prie AM, 2020  
 Planas parengtas 2022-08-23 VĮ Registro centro duomenimis

VALSTYBĖS ĮMONĖ REGISTRŲ CENTRAS			
Livo g. 25-101, 09520 Vilnius, tel. (8 5) 2686262, ir p. skelbimų centras ir duomenų kaupimo ir saugos įrenginių asmenų registre, kodas 124110246			
kvalifikacijos pažym. Nr. ZM-M-186			
Pareigos	Parašas	Vardas ir pavardė	data
Grupės vadovė	Danguolė Novosinskienė		2023-04-28
Matininkas	Mantas Repečka		2023-04-28



# Vilniaus rajono savivaldybės teritorijoje esančių magistralinių dujotiekių vietovės klasių teritorijų planas M 1:5000



**SUTARTINIAI ŽENKLAI**

DJ	I vietovės klasės magistralinio dujotiekio vamzdynai
D	Magistralinių dujotiekių vietovės klasių teritorija
---	Cyvenamosios vietovės
---	Žemės sklypo riba
01	Laisva valstybinė žemė

Pastabos:  
 \*Vadovaujantis LR specialiąją žemės naudojimo sąlygų įstatymu  
 Magistralinių dujotiekių vietovės klasių teritorija - išilgai magistralinio dujotiekio vamzdyno trasos esanti žemės juosta, kurios ribos yra po 200 metrų į abi puses nuo vamzdyno ašies ir 200 metrų atstumu nuo kraštinio jo taško.  
 \*\*Plane rodomas bendros magistralinių dujotiekių vietovės klasių teritorijų ribos.

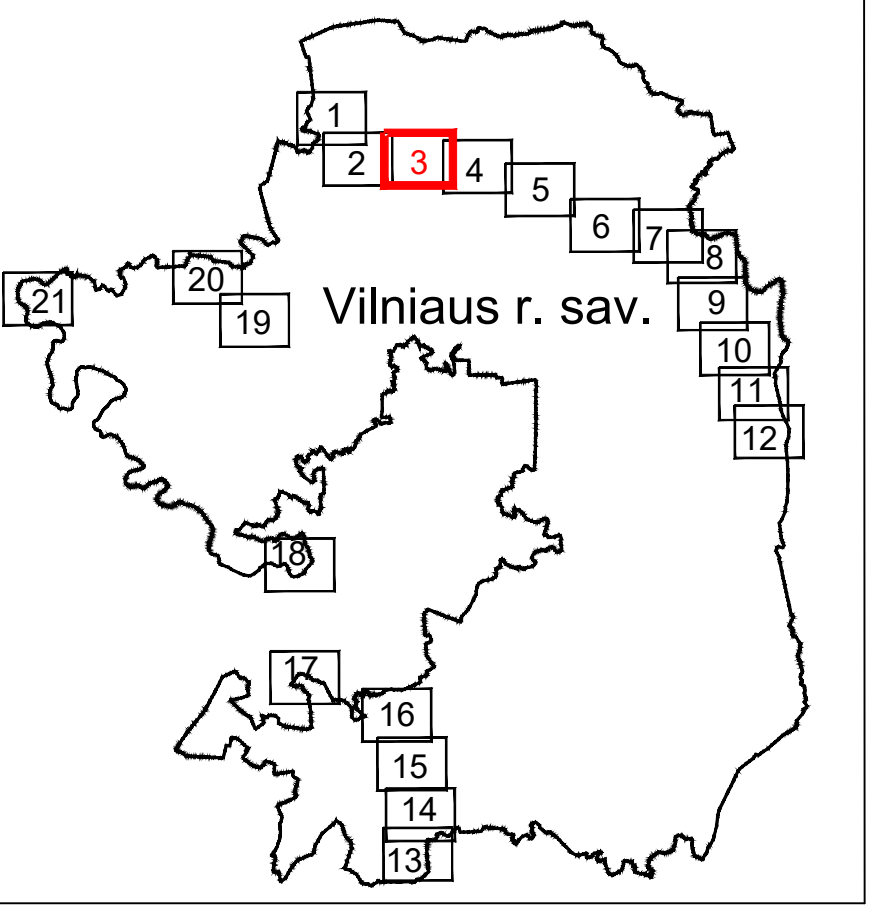
Planas parengtas ortofotografinio žemėlapis pagrindu:  
 GDRLT C Nacionalinė žemės tarnyba prie AM, 2019  
 GDRLT C Nacionalinė žemės tarnyba prie AM, 2020  
 Planas parengtas 2022-08-23 VĮ Registro centro duomenimis

<b>REGISTRŲ CENTRAS</b> VALSTYBĖS ĮMONĖ REGISTRŲ CENTRAS Livo g. 25-101, 06520 Vilnius, tel. (8 5) 2686262, el. pa. rsk@registrucentras.lt Duomenys kaupiami ir saugomi Juridinių asmenų registre, kodas 124110246 kvalifikacijos pažym. Nr. ZM-M-186			
Pareigos	Parašas	Vardas ir pavardė	data
Grupės vadovė		Danguolė Novosinskienė	2023-04-28
Matininkas		Mantas Repečka	2023-04-28



# Vilniaus rajono savivaldybės teritorijoje esančių magistralinių dujotiekių vietovės klasių teritorijų planas M 1:5000

## Lapų išdėstymo schema



SUTARTINIAI ŽENKLAI	
	I vietovės klasės magistralinio dujotiekio vamzdynai
	Magistralinių dujotiekių vietovės klasių teritorija
	Cyvenamosios vietovės
	Žemės sklypo riba
	Laisva valstybinė žemė

Pastabos:  
 \*Vadovaujantis LR specialiąją žemės naudojimo sąlygų įstatymu  
 Magistralinių dujotiekių vietovės klasių teritorija - išilgai magistralinio dujotiekio vamzdyno trasa esanti žemės juosta, kurios ribos yra po 200 metrų į abi puses nuo vamzdyno ašies ir 200 metrų atstumu nuo kraštinių jo taškų.  
 \*\*Plane rodomos bendros magistralinių dujotiekių vietovės klasių teritorijų ribos.

Planas parengtas ortofotografinio žemėlapis pagrindu:  
 GDRLT C Nacionalinė žemės tarnyba prie AM, 2018  
 GDRLT C Nacionalinė žemės tarnyba prie AM, 2020  
 Planas parengtas 2022-08-23 VĮ Registro centro duomenimis

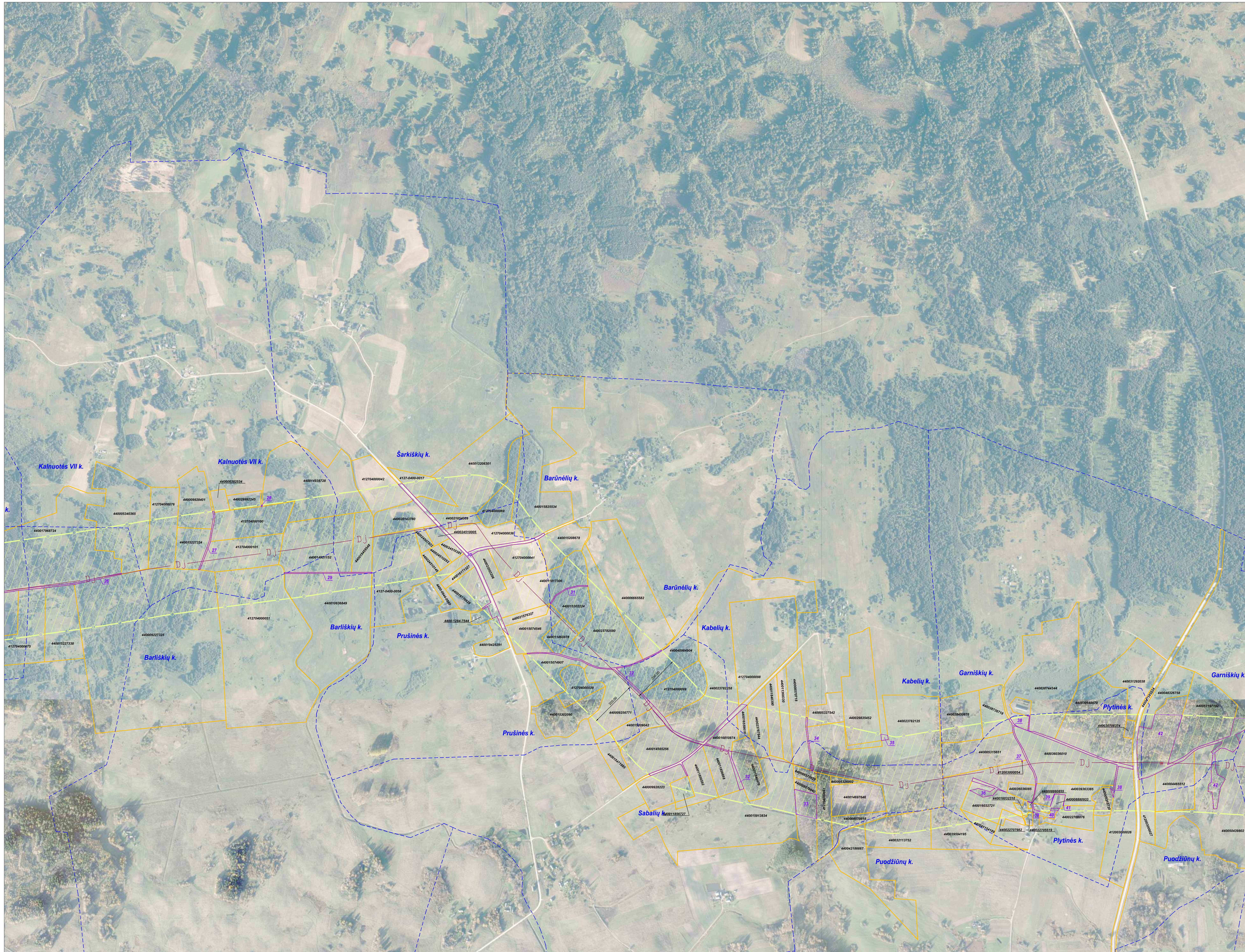
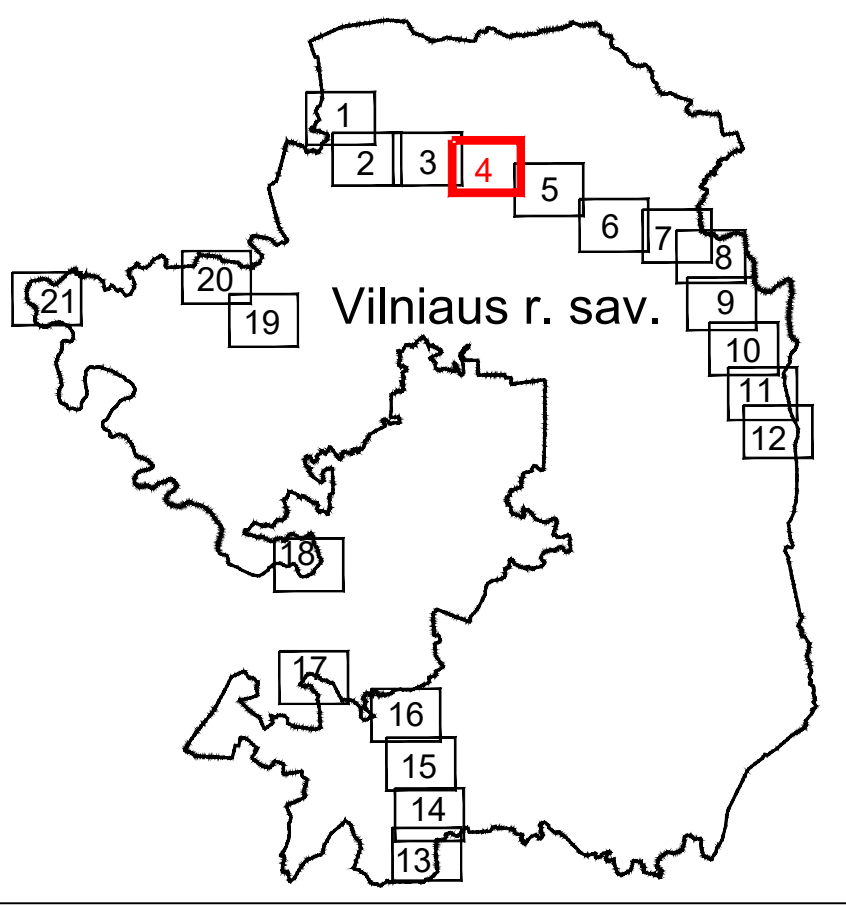
VALSTYBĖS ĮMONĖ REGISTRŲ CENTRAS  
 Livo g. 25-101, 09520 Vilnius, tel. (8 5) 2686262,  
 el. pa. skų@registruocentras.lt Duomenys kaupiami  
 ir saugomi Juridinių asmenų registre, kodas 124110246  
 kvalifikacijos pažym. Nr. 2M-M-186

Pareigos	Parašas	Vardas ir pavardė	data
Grupės vadovė		Danguolė Novosinskienė	2023-04-28
Matininkas		Mantas Repečka	2023-04-28



# Vilniaus rajono savivaldybės teritorijoje esančių magistralinių dujotiekių vietovės klasių teritorijų planas M 1:5000

## Lapų išdėstymo schema



SUTARTINIAI ŽENKLAI	
DJ	I vietovės klasės magistralinio dujotiekio vamzdynai
(Yellow line)	Magistralinių dujotiekių vietovės klasių teritorija
(Red line)	Magistralinių dujotiekių aptvertimų ribos
(Blue dashed line)	Cyvenamosios vietovės
(Yellow dashed line)	Žemės sklypo riba
(Purple box)	Laisva valstybinė žemė

Pastabos:  
 \*Vadovaujantis LR specialiųjų žemės naudojimo sąlygų įstatymu  
 Magistralinių dujotiekių vietovės klasių teritorija - išilgai magistralinio dujotiekio vamzdyno trasa esanti žemės juosta, kurios ribos yra po 200 metrų į abi puses nuo vamzdyno ašies ir 200 metrų atstumu nuo kraštinių jo taškų.  
 \*\*Plane rodomos bendros magistralinių dujotiekių vietovės klasių teritorijų ribos.

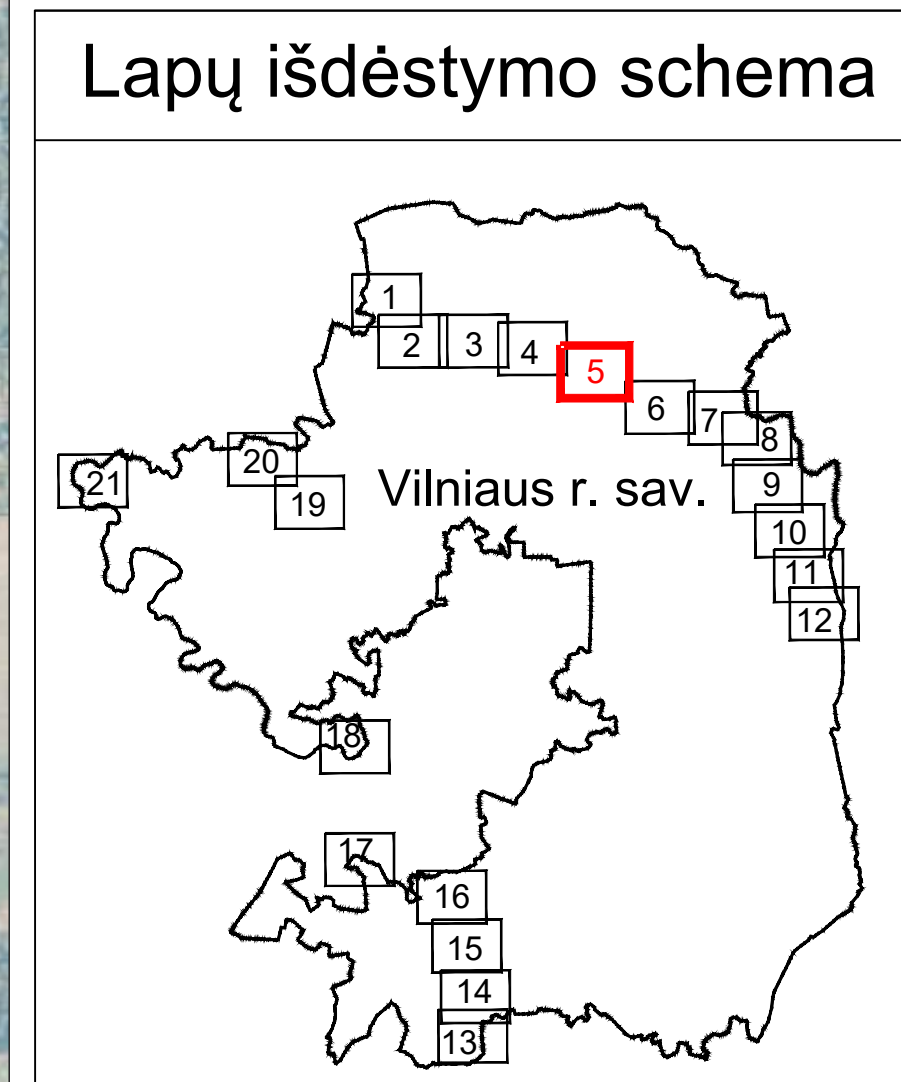
Planas parengtas ortofotografiniu žemėlapiu pagrindu:  
 GDRLT C Nacionalinė žemės tarnyba prie AM, 2018  
 GDRLT C Nacionalinė žemės tarnyba prie AM, 2020  
 Planas parengtas 2022-08-23 VĮ Registro centro duomenimis

REGISTRŲ CENTRAS  
 VALSTYBĖS ĮMONĖ REGISTRŲ CENTRAS  
 Livo g. 25-101, 09520 Vilnius, tel. (8 5) 2686262,  
 el. pa. skų@registruocentras.lt Duomenys kaupiami  
 ir saugomi Juridinių asmenų registre, kodas 124110246  
 kvalifikacijos pažym. Nr. ZM-M-186

Pareigos	Parašas	Vardas ir pavardė	data
Grupės vadovė		Danguolė Novosinskienė	2023-04-28
Matininkas		Mantas Repečka	2023-04-28



# Vilniaus rajono savivaldybės teritorijoje esančių magistralinių dujotiekių vietovės klasių teritorijų planas M 1:5000



**SUTARTINIAI ŽENKLAI**

	DJ	I vietovės klasės magistralinio dujotiekio vamzdynai
		Magistralinių dujotiekių vietovės klasių teritorija
		Magistralinių dujotiekių aptvertimų ribos
		Cyvenamosios vietovės
		Žemės sklypo riba
	01	Laisva valstybinė žemė

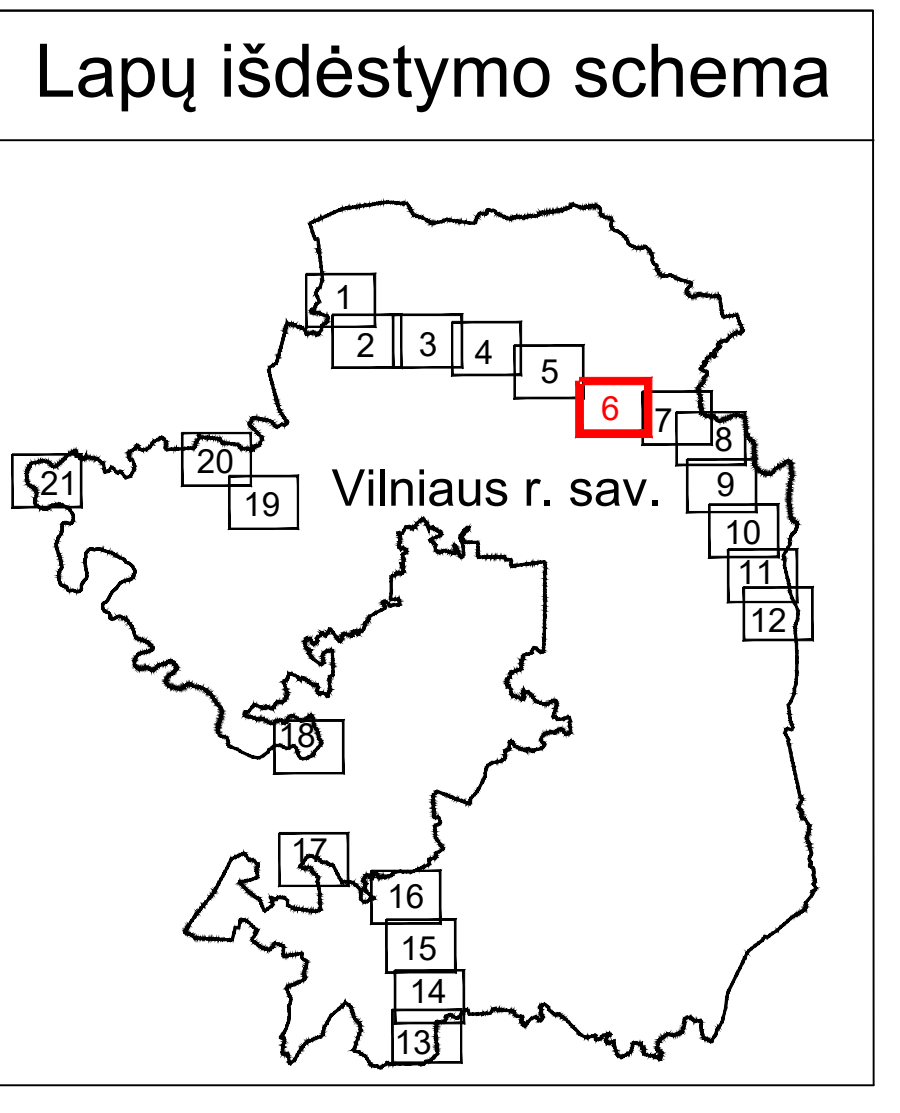
Pastabos:  
 \*Vadovaujantis LR specialiąją žemės naudojimo sąlygų įstatymu  
 Magistralinių dujotiekių vietovės klasių teritorija - ilgiai magistralinio dujotiekio vamzdyno trasos esanti žemės juosta, kurios ribos yra po 200 metrų į abi puses nuo vamzdyno ašies ir 200 metrų atstumu nuo kraštinio jo taško.  
 \*\*Plane rodomos bendros magistralinių dujotiekių vietovės klasių teritorijų ribos.

Planas parengtas ortofotografinio žemėlapiu pagrindu:  
 GDRLT C Nacionalinė žemės tarnyba prie AM, 2019  
 GDRLT C Nacionalinė žemės tarnyba prie AM, 2020  
 Planas parengtas 2022-08-23 VĮ Registro centro duomenimis

VALSTYBĖS ĮMONĖ REGISTRŪ CENTRAS Livo g. 25-101, 06520 Vilnius, tel. (8 5) 2686262, el. pa. skil@registrucentras.lt Duomenys kaupiami ir saugomi Juridinių asmenų registre, kodas 124110246 kvalifikacijos pažym. Nr. 2M-M-186			
Pareigos	Parašas	Vardas ir pavardė	data
Grupės vadovė	Danguolė Novosinskienė		2023-04-28
Matininkas	Mantas Repečka		2023-04-28



# Vilniaus rajono savivaldybės teritorijoje esančių magistralinių dujotiekių vietovės klasių teritorijų planas M 1:5000



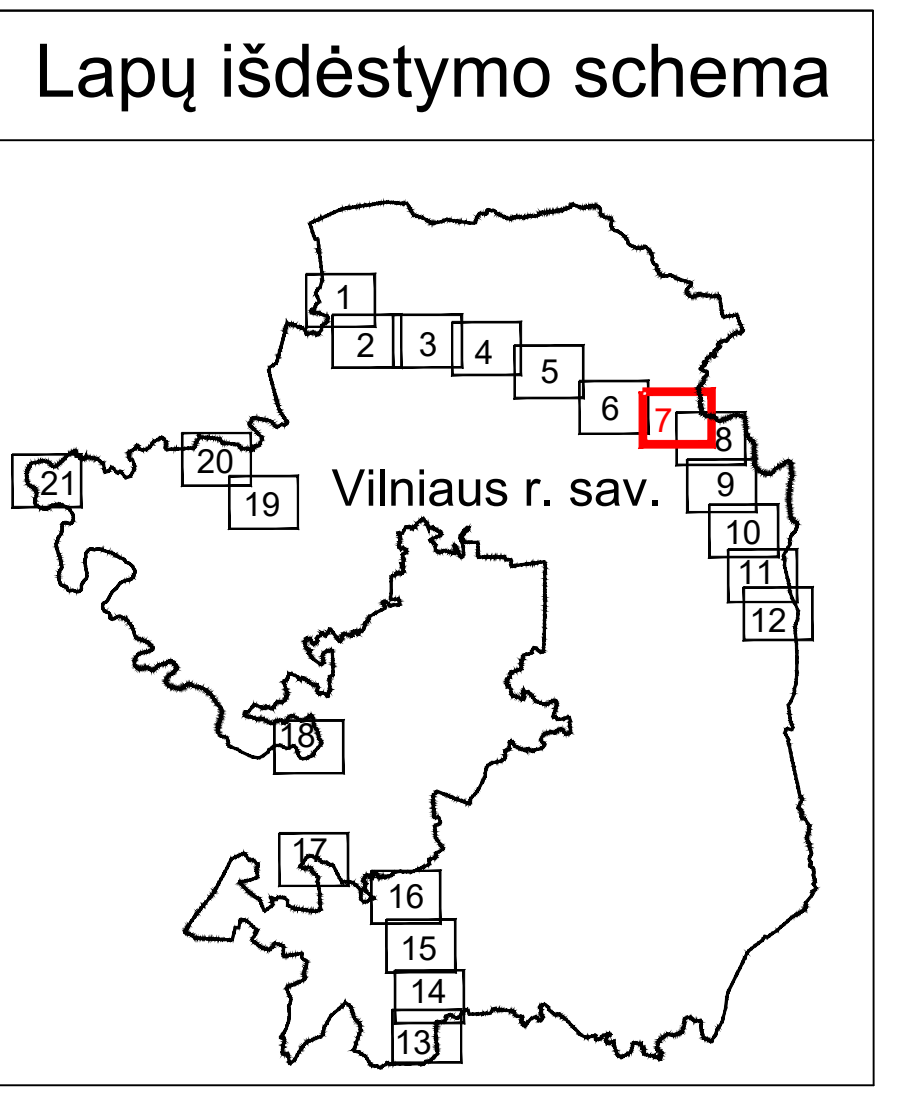
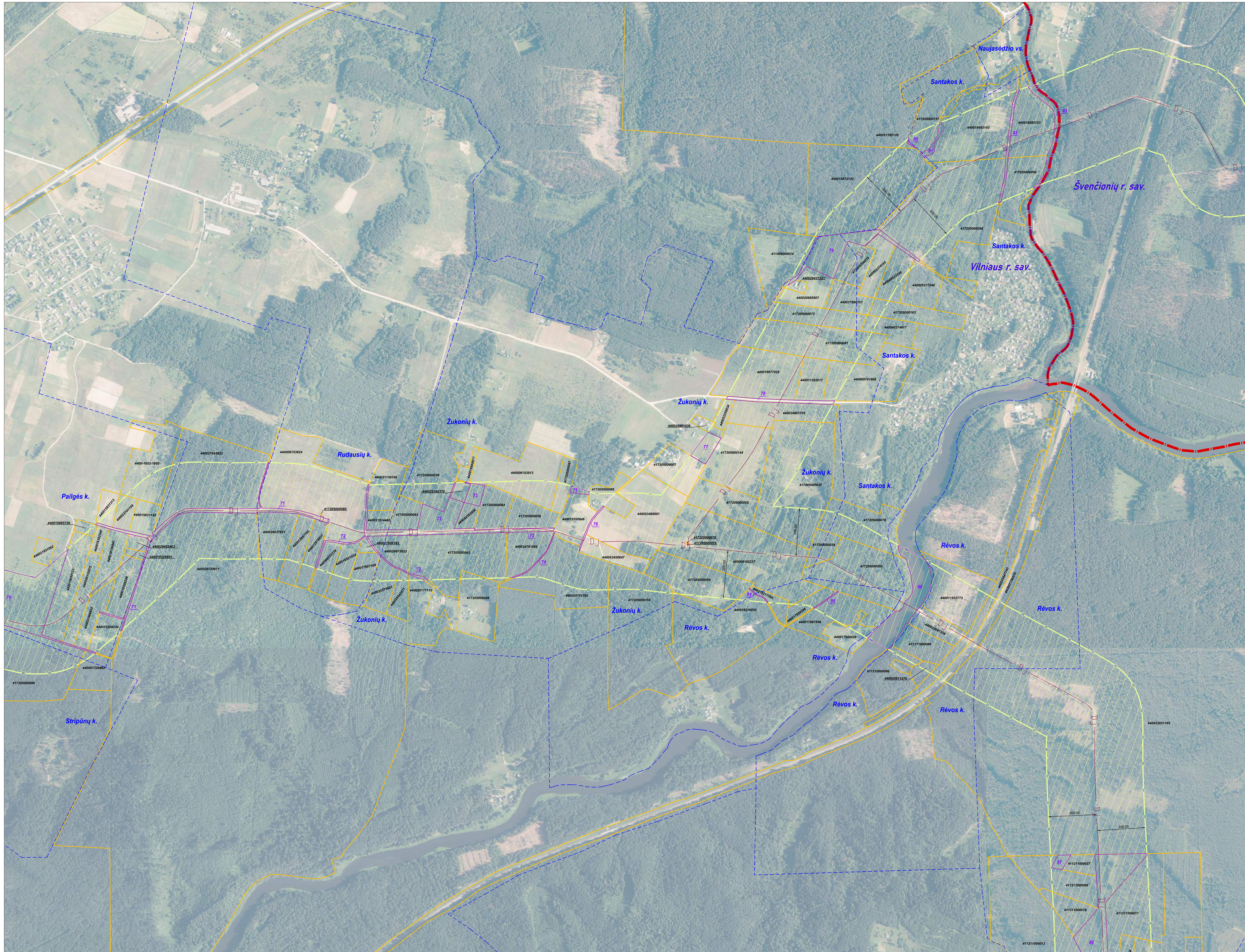
SUTARTINIAI ŽENKLAI	
	I vietovės klasės magistralinio dujotiekio vamzdynai
	Magistralinių dujotiekių vietovės klasių teritorija
	Dujų skirstymo stoties
	Magistralinių dujotiekių aptvertimų ribos
	Cyvenamosios vietovės
	Žemės sklypo riba
	Laisva valstybinė žemė

Pastabos:  
 \*Vadovaujantis LR specialiųjų žemės naudojimo sąlygų įstatymu  
 Magistralinių dujotiekių vietovės klasės teritorija - išilgai magistralinio dujotiekio vamzdyno trasos esanti žemės juosta, kurios ribos yra po 200 metrų abiejose nuo vamzdyno ašies ir 200 metrų atstumu nuo kraštinio jo taškų.  
 \*Plane rodomas bendros magistralinių dujotiekių vietovės klasių teritorijų ribos.

VALSTYBĖS ĮMONĖ REGISTRŲ CENTRAS			
Livo g. 25-101, 06520 Vilnius, tel. (8 5) 2668262, et. p. skilčių registracijos centras ir duomenų kaupimo ir saugojimo įrenginių asmenų registre, kodas 124110246			
Grupės vadovė	Parasas	Vardas ir pavardė	data
Matininkas	Mantas Repečka	Danguolė Novosinskienė	2023-04-28
			2023-04-28



# Vilniaus rajono savivaldybės teritorijoje esančių magistralinių dujotiekių vietovės klasių teritorijų planas M 1:5000



SUTARTINIAI ŽENKLAI	
	I vietovės klasės magistralinio dujotiekio vamzdynai
	Magistralinių dujotiekių vietovės klasių teritorija
	Magistralinių dujotiekių aptvėrimų ribos
	Savivaldybės teritorijos riba
	Cyvenamosios vietovės
	Žemės sklypo riba
	Laisva valstybinė žemė

Pastabos:  
 \*Vadovaujantis LR specialiuoju žemės naudojimo sąlygų įstatymu  
 Magistralinių dujotiekių vietovės klasių teritorija - išilgai magistralinio dujotiekio vamzdyno trasos esanti žemės juosta, kurios ribos yra po 200 metrų į abi puses nuo vamzdyno ašies ir 200 metrų atstumu nuo kraštinių jo taškų.  
 \*\*Plane rodomos bendros magistralinių dujotiekių vietovės klasių teritorijų ribos.

Planas parengtas ortofotografinio žemėlapiu pagrindu:  
 GDRLT C Nacionalinė žemės tarnyba prie AM, 2019  
 GDRLT C Nacionalinė žemės tarnyba prie AM, 2020  
 Planas parengtas 2022-08-23 VĮ Registro centro duomenimis

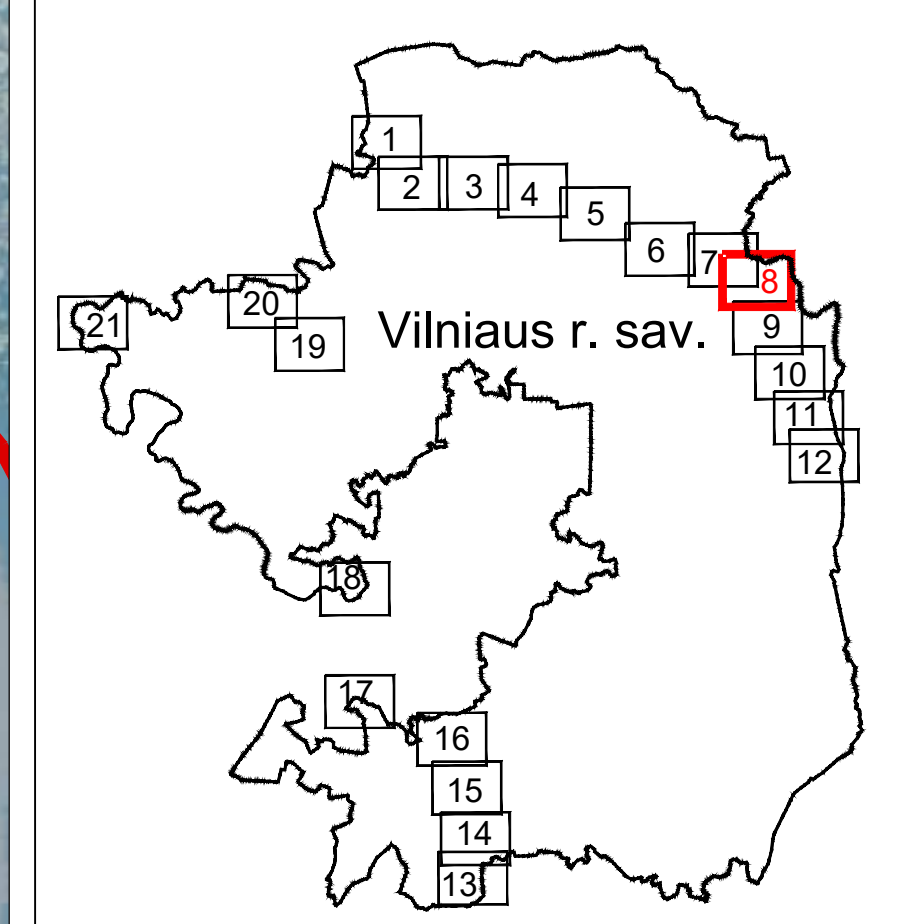
VALSTYBĖS ĮMONĖ REGISTRŲ CENTRAS Livo g. 25-101, 06520 Vilnius, tel. (8 5) 2686262, el. pa. info@registrucentras.lt Duomenys kaupiami ir saugomi Juridinių asmenų registre, kodas 124110246 kvalifikacijos pažym. Nr. ZM-M-186			
Pareigos	Parašas	Vardas ir pavardė	data
Grupės vadovė	Danguolė Novosinskienė		2023-04-28
Matininkas	Mantas Repečka		2023-04-28



# Vilniaus rajono savivaldybės teritorijoje esančių magistralinių dujotiekių vietovės klasių teritorijų planas M 1:5000



## Lapų išdėstymo schema



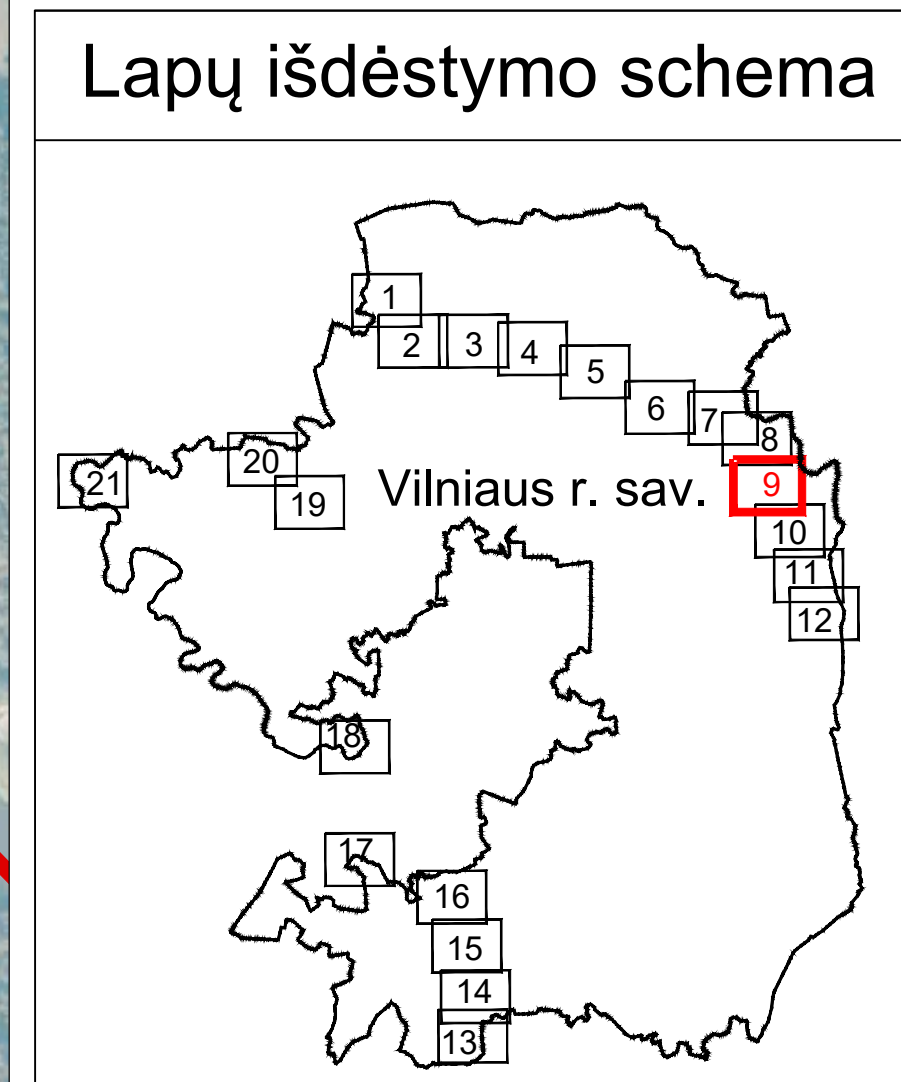
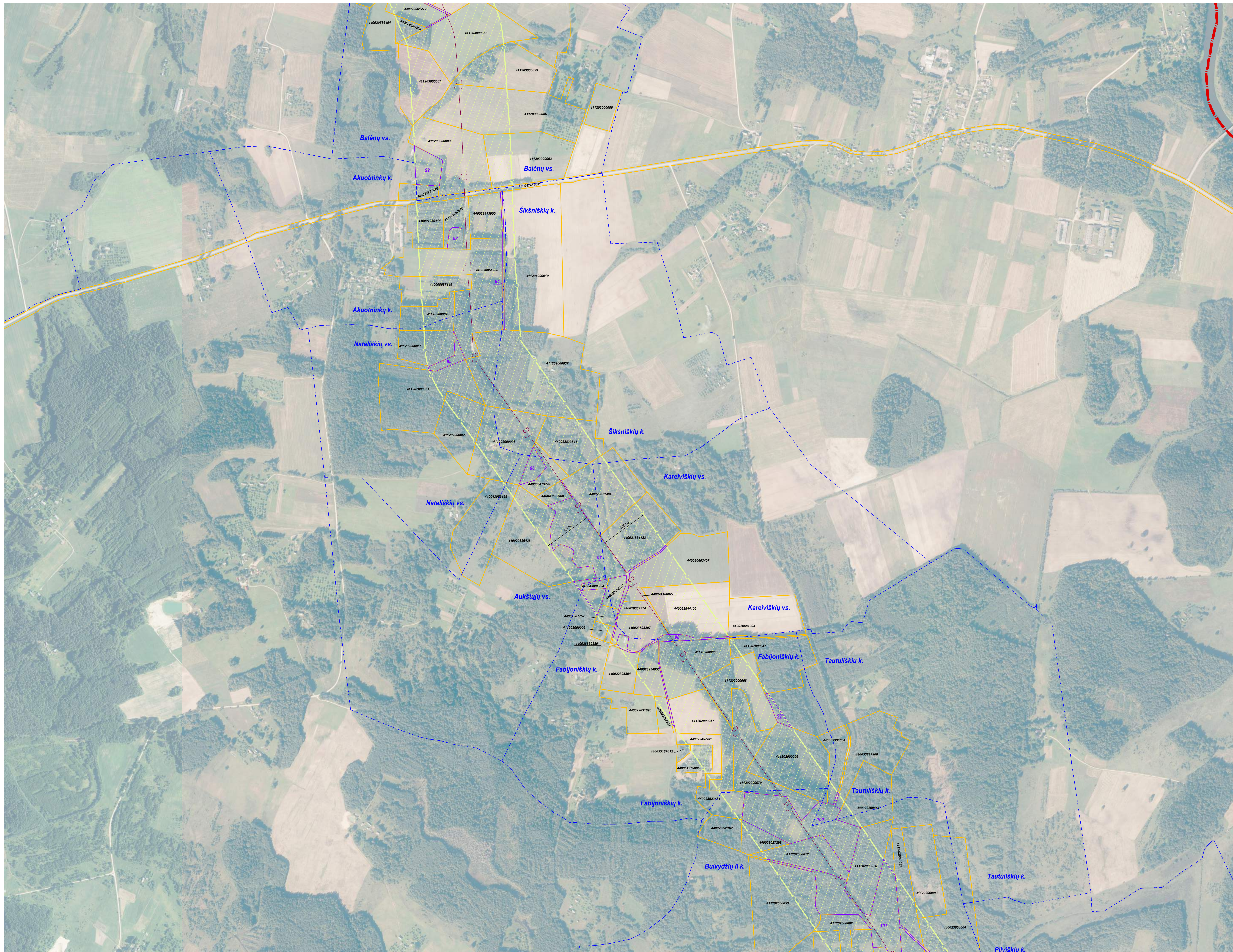
SUTARTINIAI ŽENKLAI	
	I vietovės klasės magistralinio dujotiekio vamzdynai
	Magistralinių dujotiekių vietovės klasių teritorija
	Magistralinių dujotiekių aptvenimų ribos
	Savivaldybės teritorijos riba
	Cyvenamosios vietovės
	Žemės sklypo riba
	Laisva valstybinė žemė

Pastabos:  
 \*Vadovaujantis LR specialiąją žemės naudojimo sąlygų įstatymu  
 Magistralinių dujotiekių vietovės klasių teritorija - išilgai magistralinio dujotiekio vamzdyno trasi esanti žemės juosta, kurios ribos yra po 200 metrų į abi puses nuo vamzdyno ašies ir 200 metrų atstumu nuo kraštinių jo taškų.  
 \*\*Plane rodomos bendros magistralinių dujotiekių vietovės klasių teritorijų ribos.  
 Planas parengtas ortofotografinio žemėlapiu pagrindu:  
 GDRLT C Nacionalinė žemės tarnyba prie AM, 2019  
 GDRLT C Nacionalinė žemės tarnyba prie AM, 2020  
 Planas parengtas 2022-08-23 VĮ Registro centro duomenimis

VALSTYBĖS ĮMONĖ REGISTRŲ CENTRAS Livo g. 25-101, 06520 Vilnius, tel. (8 5) 2686262, el. pa. skų@registrųcentras.lt Duomenys kaupiami ir saugomi Juridinių asmenų registre, kodas 124110246 kvalifikacijos pažym. Nr. ZM-M-186			
Pareigos	Parašas	Vardas ir pavardė	data
Grupės vadovė		Danguolė Novosinskienė	2023-04-28
Matininkas		Mantas Repečka	2023-04-28



# Vilniaus rajono savivaldybės teritorijoje esančių magistralinių dujotiekių vietovės klasių teritorijų planas M 1:5000



**SUTARTINIAI ŽENKLAI**

	I vietovės klasės magistralinio dujotiekio vamzdynai
	Magistralinių dujotiekių vietovės klasių teritorija
	Magistralinių dujotiekių aptvertimų ribos
	Cyvenamosios vietovės
	Žemės sklypo riba
	Laisva valstybinė žemė

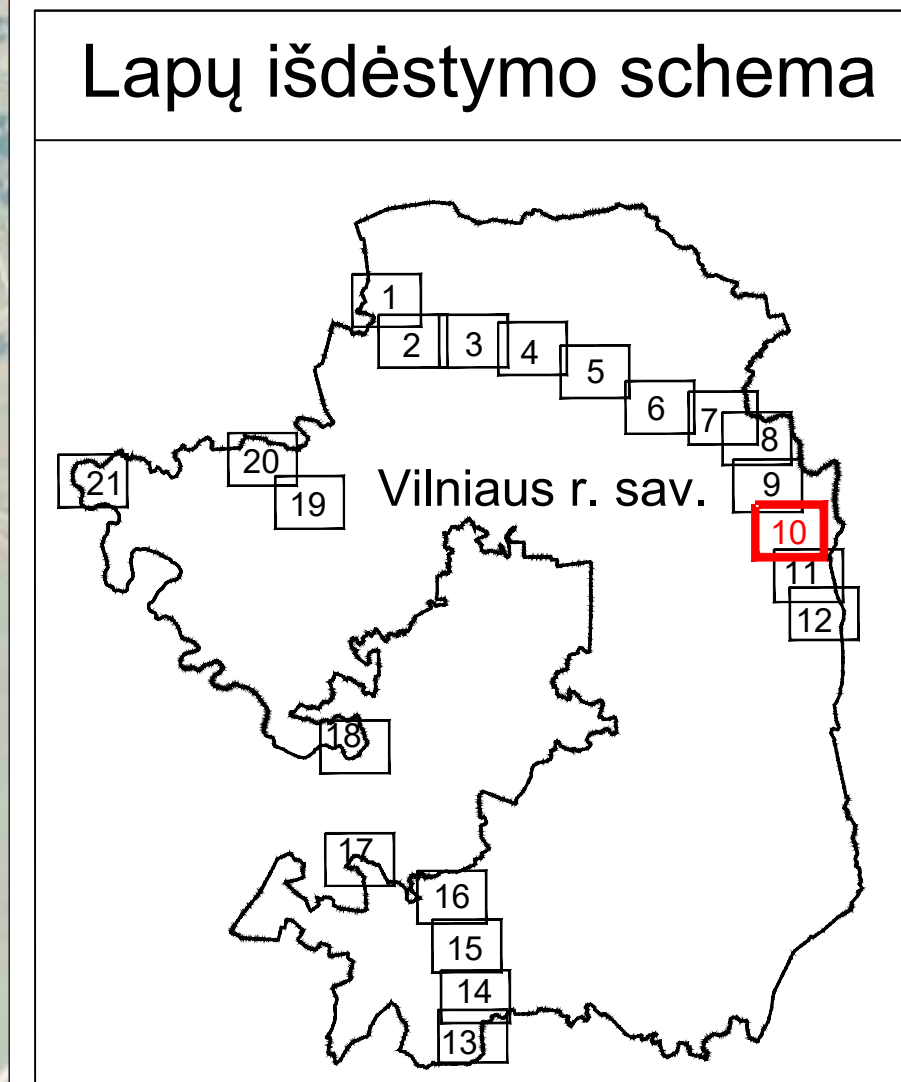
Pastabos:  
 \*\*Vadovaujantis LR specialiųjų žemės naudojimo sąlygų įstatymu  
 Magistralinių dujotiekių vietovės klasių teritorija - išilgai magistralinio dujotiekio vamzdyno trasos esanti žemės juosta, kurios ribos yra po 200 metrų į abi puses nuo vamzdyno ašies ir 200 metrų atstumu nuo kraštinių jo taškų.  
 \*\*Plane rodomos bendros magistralinių dujotiekių vietovės klasių teritorijų ribos.

Pilnas parengtas ortofotografinio žemėlapiu pagrindu:  
 GDRLT C Nacionalinė žemės tarnyba prie AM, 2019  
 GDRLT C Nacionalinė žemės tarnyba prie AM, 2020  
 Planas parengtas 2022-08-23 VĮ Registro centro duomenimis

VALSTYBĖS ĮMONĖ REGISTRŪ CENTRAS Livo g. 25-101, 09520 Vilnius, tel. (8 5) 2686262, el. pa. skų@registrucentras.lt Duomenys kaupiami ir saugomi Juridinių asmenų registre, kodas 124110246 kvalifikacijos pažym. Nr. 2M-M-186			
Pareigos	Parašas	Vardas ir pavardė	data
Grupės vadovė		Danguolė Novosinskienė	2023-04-28
Matininkas		Mantas Repečka	2023-04-28



# Vilniaus rajono savivaldybės teritorijoje esančių magistralinių dujotiekių vietovės klasių teritorijų planas M 1:5000



**SUTARTINIAI ŽENKLAI**

DJ	I vietovės klasės magistralinio dujotiekio vamzdynai
[Yellow line]	Magistralinių dujotiekių vietovės klasių teritorija
[Red line]	Magistralinių dujotiekių aptvertimų ribos
[Blue dashed line]	Cyvenamosios vietovės
[Yellow dashed line]	Žemės sklypo riba
[Purple dashed line]	Laisva valstybinė žemė

Pastabos:  
 \*Vadovaujantis LR specialiąją žemės naudojimo sąlygų įstatymu  
 Magistralinių dujotiekių vietovės klasių teritorija - išilgai magistralinio dujotiekio vamzdyno trasos esanti žemės juosta, kurios ribos yra po 200 metrų į abi puses nuo vamzdyno ašies ir 200 metrų atstumu nuo kraštinių jo taškų.  
 \*\*Plane rodomos bendros magistralinių dujotiekių vietovės klasių teritorijų ribos.

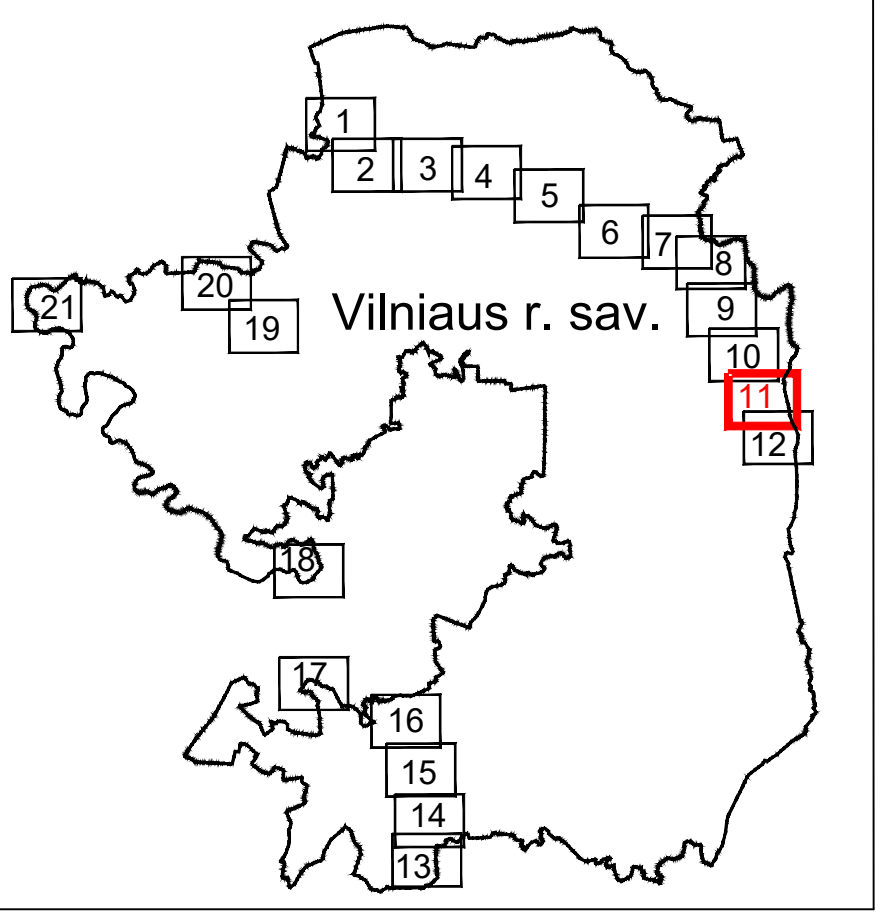
Planas parengtas ortofotografinio žemėlapiu pagrindu:  
 GDRLT C Nacionalinė žemės tarnyba prie AM, 2019  
 GDRLT C Nacionalinė žemės tarnyba prie AM, 2020  
 Planas parengtas 2022-08-23 VĮ Registro centro duomenimis

VALSTYBĖS ĮMONĖ REGISTRŲ CENTRAS			
Livo g. 25-101, 06520 Vilnius, tel. (8 5) 2686262, et. p. skilčiųregistracijas@ic.duomenys.kauptam.lt ir saugomi Juridinių asmenų registre, kodas 124110246			
kvalifikacijos pažym. Nr. 2M-M-186			
Pareigos	Parašas	Vardas ir pavardė	data
Grupės vadovė	Danguolė Novosinskienė		2023-04-28
Matininkas	Mantas Repečka		2023-04-28



# Vilniaus rajono savivaldybės teritorijoje esančių magistralinių dujotiekų vietovės klasių teritorijų planas M 1:5000

Lapų išdėstymo schema



SUTARTINIAI ŽENKLAI	
	I vietovės klasės magistralinio dujotiekio vamzdynai
	Magistralinių dujotiekų vietovės klasių teritorija
	Magistralinių dujotiekų aptvertimų ribos
	Savivaldybės teritorijos riba
	Cyvenamosios vietovės
	Žemės sklypo riba
	Laisva valstybinė žemė

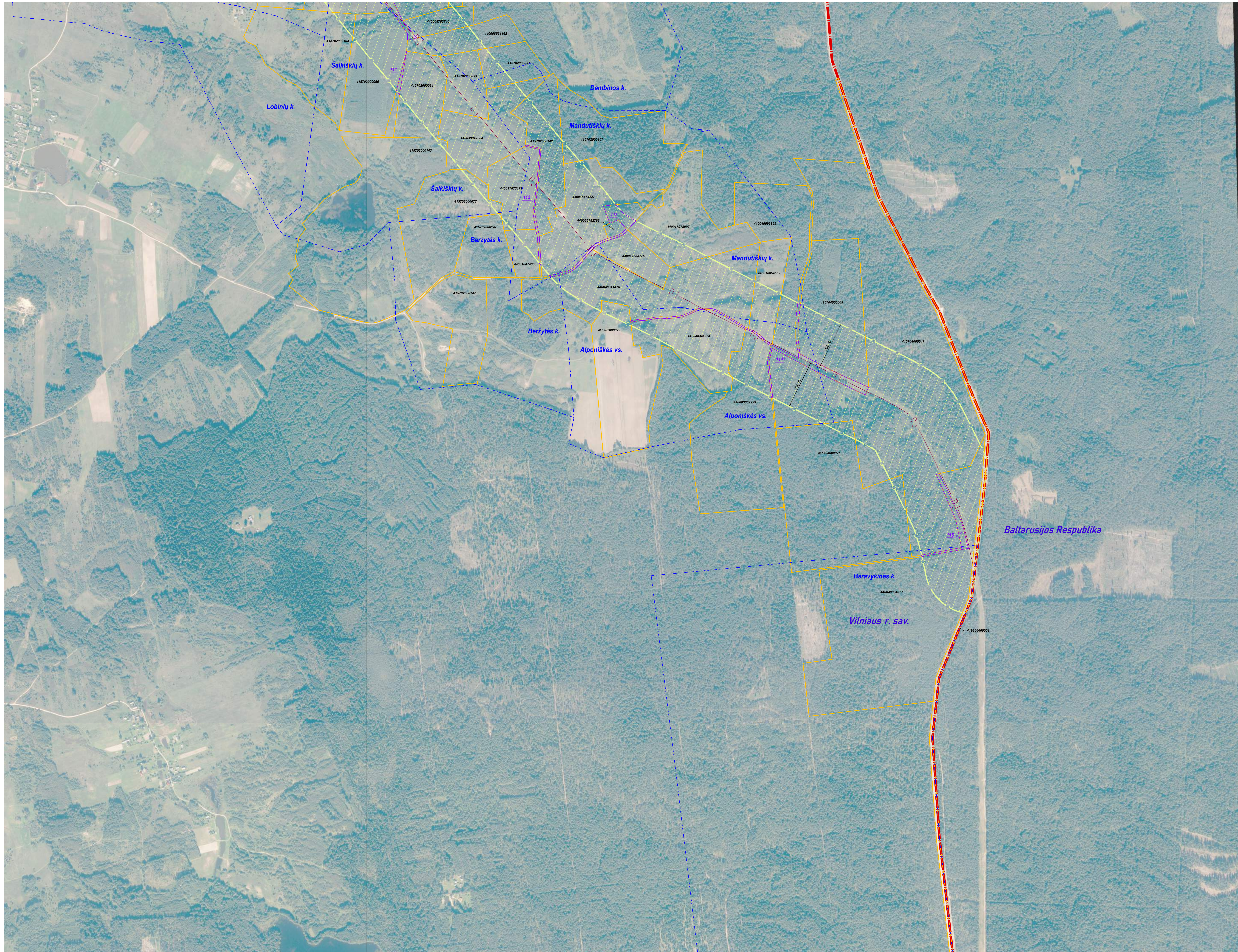
Pastabos:  
 \*Vadovaujantis LR specialiųjų žemės naudojimo sąlygų įstatymu  
 Magistralinių dujotiekų vietovės klasės teritorija - išilgai magistralinio dujotiekio vamzdyno trasi esanti žemės juosta, kurios ribos yra po 200 metrų į abi puses nuo vamzdyno ašies ir 200 metrų atstumu nuo kraštinių jo taškų.  
 \*\*Plane rodomos bendros magistralinių dujotiekų vietovės klasių teritorijų ribos.

Planas parengtas ortofotografinio žemėlapiu pagrindu:  
 GDRLT C Nacionalinė žemės tarnyba prie AM, 2019  
 GDRLT C Nacionalinė žemės tarnyba prie AM, 2020  
 Planas parengtas 2022-08-23 VĮ Registro centro duomenimis

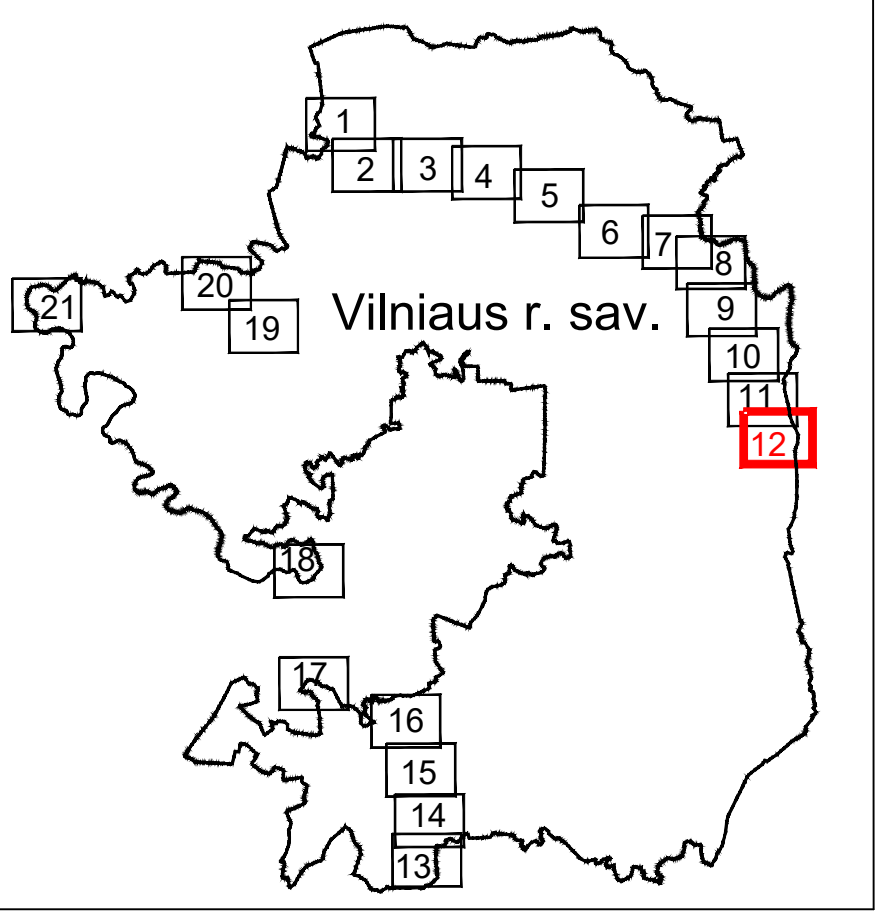
VALSTYBĖS ĮMONĖ REGISTRŲ CENTRAS			
Livo g. 25-101, 06520 Vilnius, tel. (8 5) 2688262, et. p. skilčiųregistrascentras@duomenys.kazemi.lt			
ir saugomi Juridinių asmenų registre, kodas 124110246			
kvalifikacijos pažym. Nr. 2M-M-186			
Pareigos	Parašas	Vardas ir pavardė	data
Grupės vadovė		Danguolė Novosinskienė	2023-04-28
Matininkas		Mantas Repečka	2023-04-28



# Vilniaus rajono savivaldybės teritorijoje esančių magistralinių dujotiekių vietovės klasių teritorijų planas M 1:5000



## Lapų išdėstymo schema



SUTARTINIAI ŽENKLAI	
	I vietovės klasės magistralinio dujotiekio vamzdynai
	Magistralinių dujotiekių vietovės klasių teritorija
	Savivaldybės teritorijos riba
	Gyvenamosios vietovės
	Žemės sklypo riba
	Laisva valstybinė žemė

Pastabos:  
 \*\*Vadovaujantis LR specialiąją žemės naudojimo sąlygų įstatymu  
 Magistralinių dujotiekių vietovės klasių teritorija - išilgai magistralinio dujotiekio vamzdyno trasa esanti žemės juosta, kurios ribos yra po 200 metrų į abi puses nuo vamzdyno ašies ir 200 metrų atstumu nuo kraštinių jo taškų.  
 \*\*Plane rodomos bendros magistralinių dujotiekių vietovės klasių teritorijų ribos.

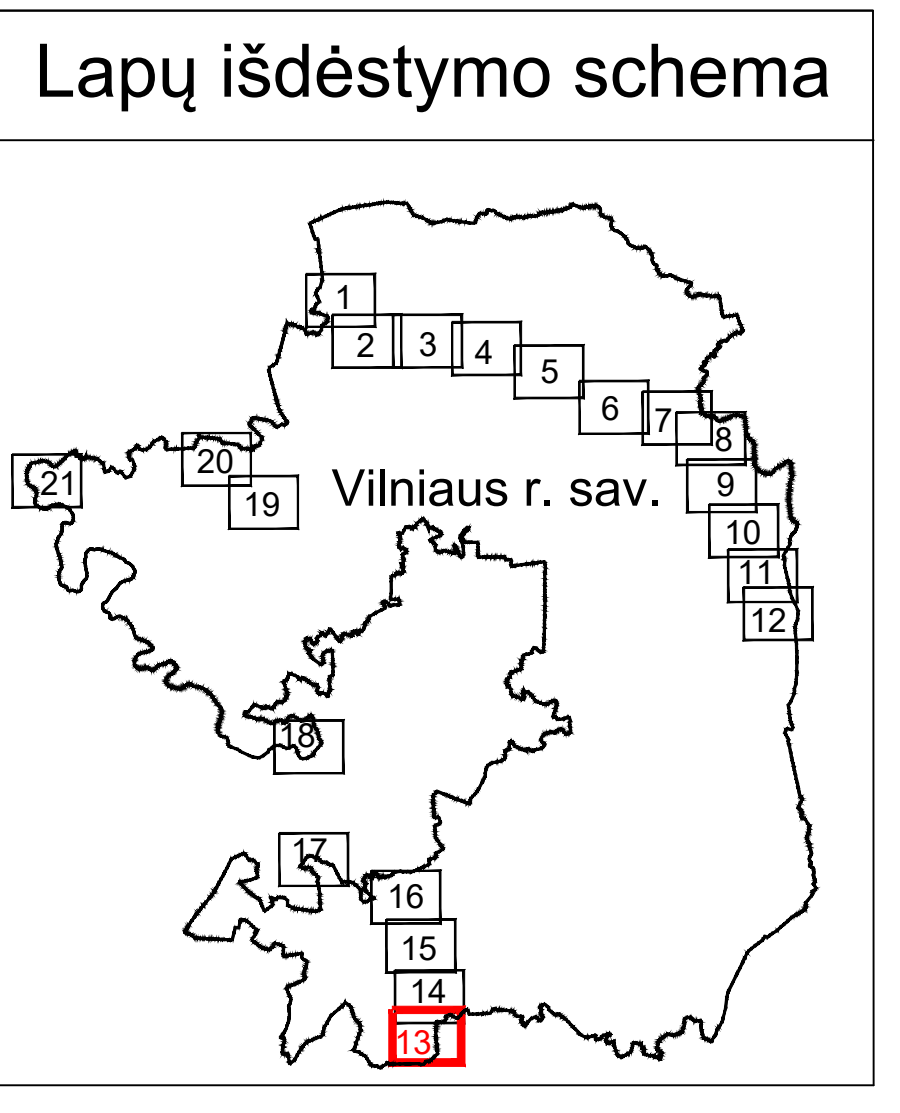
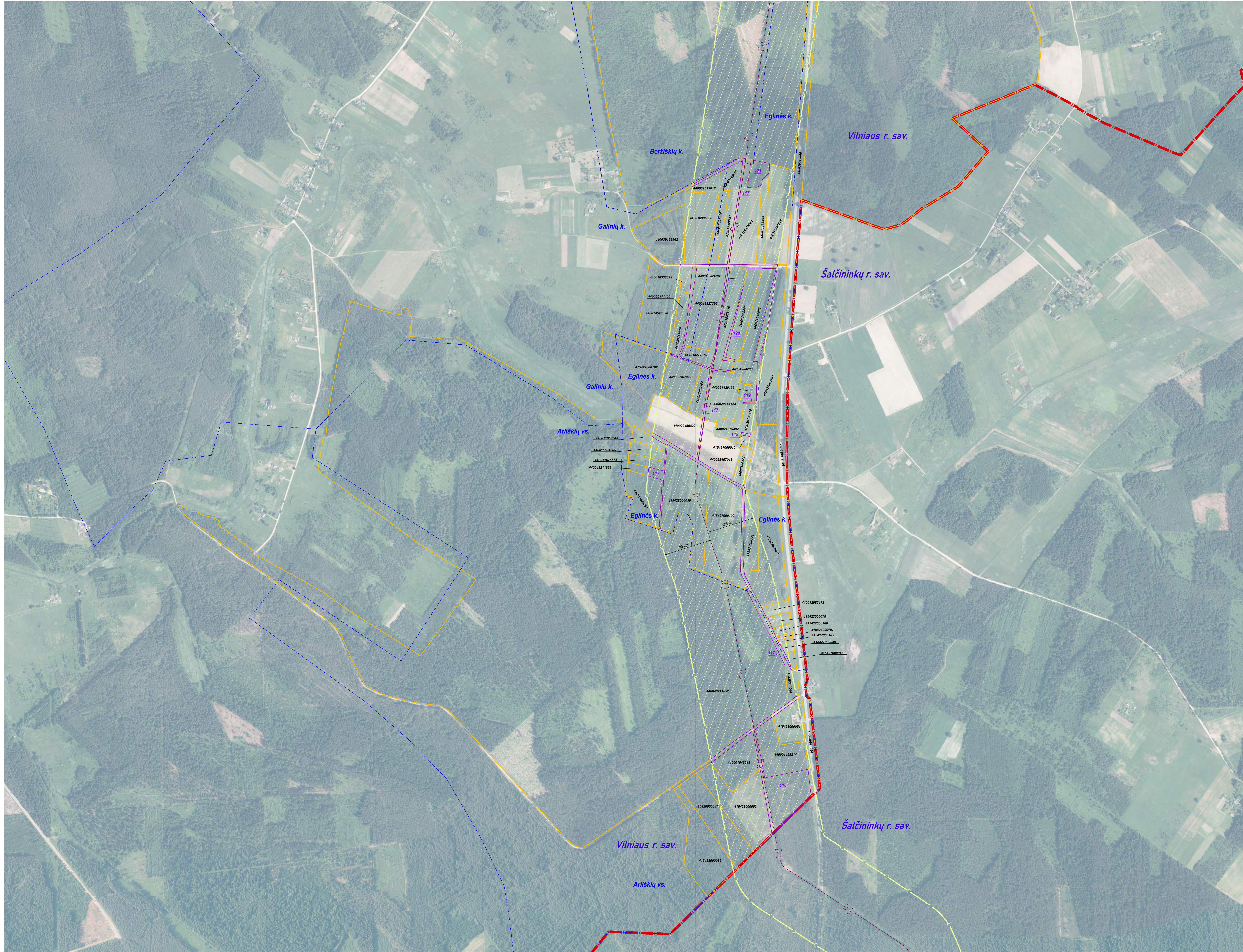
Planas parengtas ortofotografinio žemėlapiu pagrindu:  
 GDRLT C Nacionalinė žemės tarnyba prie AM, 2019  
 GDRLT C Nacionalinė žemės tarnyba prie AM, 2020  
 Planas parengtas 2022-08-23 VĮ Registro centro duomenimis

VALSTYBĖS ĮMONĖ REGISTRŲ CENTRAS  
 Livo g. 25-101, 06520 Vilnius, tel. (8 5) 2686262,  
 el. p. skų@registrucentras.lt Duomenys kaupiami  
 ir saugomi Juridinių asmenų registre, kodas 124110246  
 kvalifikacijos pažym. Nr. 2M-M-186

Pareigos	Parašas	Vardas ir pavardė	data
Grupės vadovė		Danguolė Novosinskienė	2023-04-28
Matininkas		Mantas Repečka	2023-04-28



# Vilniaus rajono savivaldybės teritorijoje esančių magistralinių dujotiekių vietovės klasių teritorijų planas M 1:5000



**SUTARTINIAI ŽENKLAI**

DJ	I vietovės klasės magistralinio dujotiekio vamzdynai
(Yellow dashed line)	Magistralinių dujotiekių vietovės klasių teritorija
(Red dashed line)	Savivaldybės teritorijos riba
(Blue dashed line)	Gyvenamosios vietovės
(Orange dashed line)	Žemės sklypo riba
01	Laisva valstybinė žemė

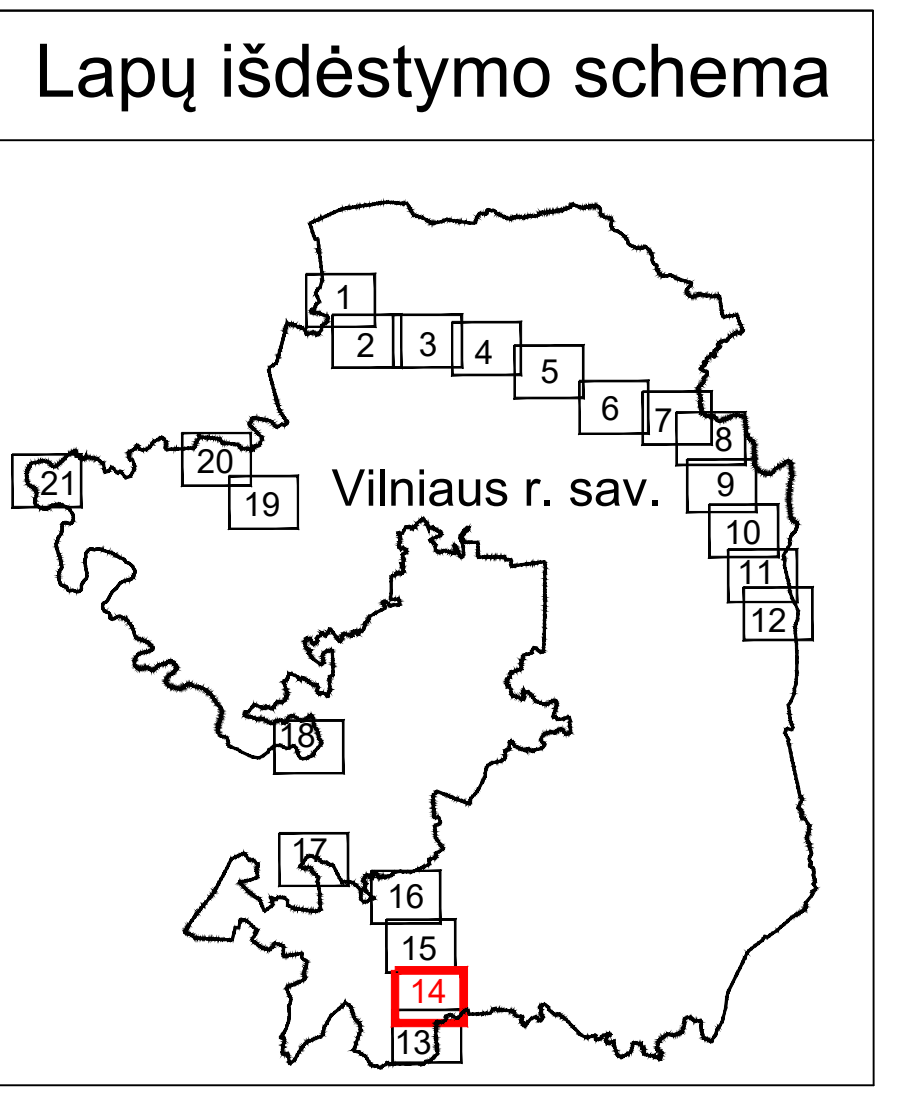
Pastabos:  
 \*Vadovaujantis LR specialią žemės naudojimo sąlygų įstatymu  
 Magistralinių dujotiekių vietovės klasės teritorija - išilgai magistralinio dujotiekio vamzdyno trasos esanti žemės juosta, kurios ribos yra po 200 metrų į abi puses nuo vamzdyno ašies ir 200 metrų atstumu nuo kraštinių jo taškų.  
 \*\*Plane rodomas bendros magistralinių dujotiekių vietovės klasių teritorijų ribos.

Planas parengtas ortofotografinio žemėlapiu pagrindu:  
 GDRLT C Nacionalinė žemės tarnyba prie AM, 2019  
 GDRLT C Nacionalinė žemės tarnyba prie AM, 2020  
 Planas parengtas 2022-08-23 VĮ Registro centro duomenimis

VALSTYBĖS ĮMONĖ REGISTRŲ CENTRAS			
Livo g. 25-101, 06520 Vilnius, tel. (8 5) 2686262, et. p. skilčių registracijos centras ir duomenys kaupiamas ir saugomi Juridinių asmenų registre, kodas 124110246			
kvalifikacijos pažym. Nr. 2M-M-186			
Pareigos	Parašas	Vardas ir pavardė	data
Grupės vadovė	Danguolė Novosinskienė	Mantas Repečka	2023-04-28
Matininkas		Mantas Repečka	2023-04-28



# Vilniaus rajono savivaldybės teritorijoje esančių magistralinių dujotiekių vietovės klasių teritorijų planas M 1:5000



**SUTARTINIAI ŽENKLAI**

D1	I vietovės klasės magistralinio dujotiekio vamzdynai
D2	Magistralinių dujotiekių vietovės klasių teritorija
D3	Savivaldybės teritorijos riba
D4	Cyvenamosios vietovės
D5	Žemės sklypo riba
D6	Laisva valstybinė žemė

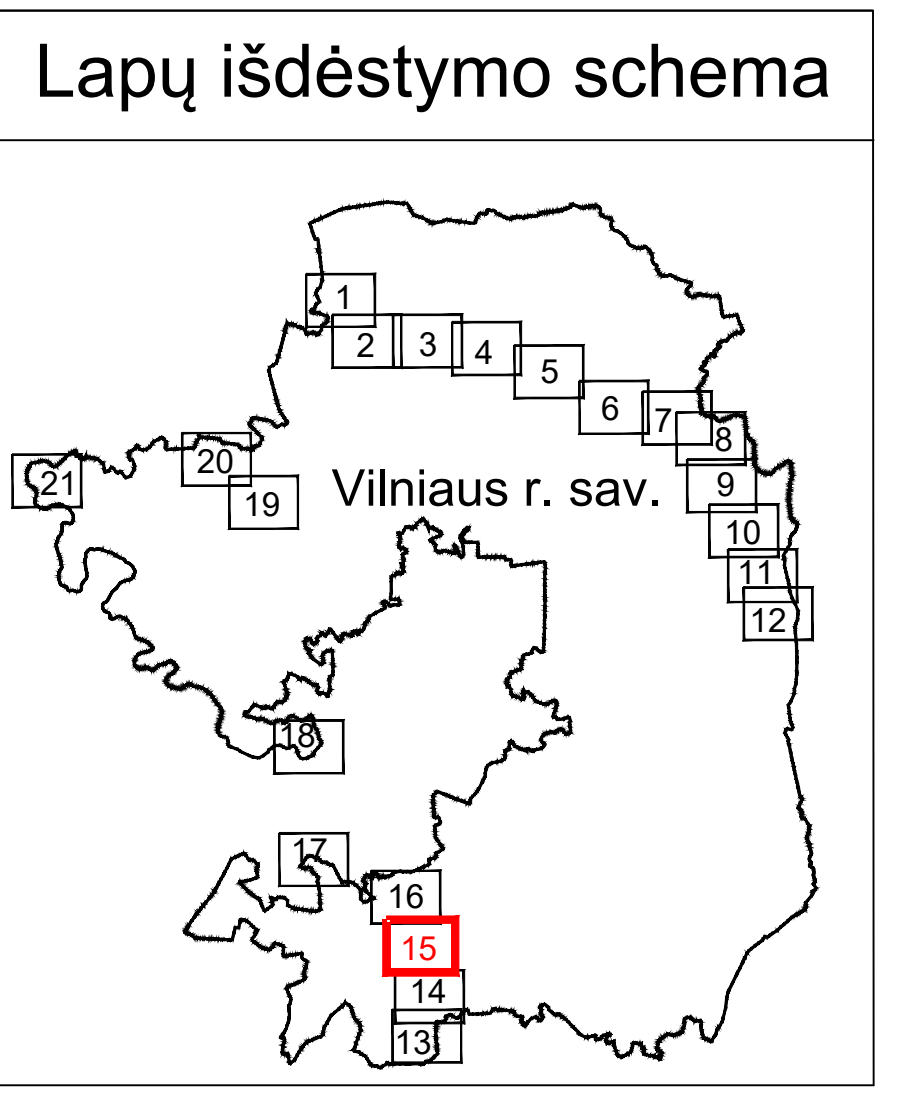
Pastabos:  
 \*Vadovaujantis LR specialiąją žemės naudojimo sąlygų įstatymu  
 Magistralinių dujotiekių vietovės klasių teritorija - išilgai magistralinio dujotiekio vamzdyno trasa esanti žemės juosta, kurios ribos yra po 200 metrų į abi puses nuo vamzdyno ašies ir 200 metrų atstumu nuo kraštinių jo taškų.  
 \*\*Plane rodomos bendros magistralinių dujotiekių vietovės klasių teritorijų ribos.

Planas parengtas ortofotografinio žemėlapiu pagrindu:  
 GDRLT C Nacionalinė žemės tarnyba prie AM, 2019  
 GDRLT C Nacionalinė žemės tarnyba prie AM, 2020  
 Planas parengtas 2022-08-23 VĮ Registro centro duomenimis

VALSTYBĖS ĮMONĖ REGISTRŲ CENTRAS Livo g. 25-101, 06520 Vilnius, tel. (8 5) 2686262, el. p. skų@registrųcentras.lt, duomenys@registrųcentras.lt ir saugonių, juridinių asmenų registre, kodas 124110246 kvalifikacijos pažym. Nr. ZM-M-186			
Pareigos	Parašas	Vardas ir pavardė	data
Grupės vadovė		Danguolė Novošinskienė	2023-04-28
Matininkas		Mantas Repečka	2023-04-28



# Vilniaus rajono savivaldybės teritorijoje esančių magistralinių dujotiekių vietovės klasių teritorijų planas M 1:5000



**SUTARTINIAI ŽENKLAI**

D	I vietovės klasės magistralinio dujotiekio vamzdynai
	Magistralinių dujotiekių vietovės klasių teritorija
	Cyvenamosios vietovės
	Žemės sklypo riba
	Laisva valstybinė žemė

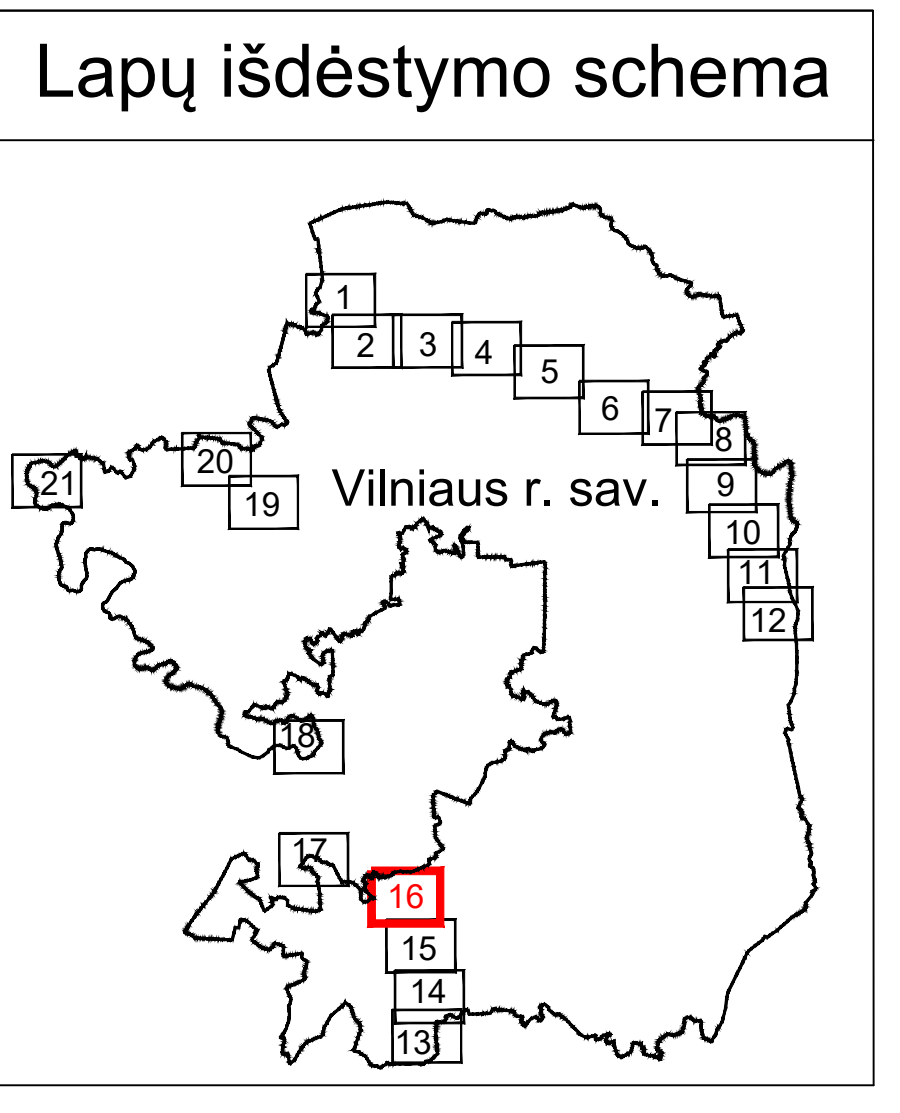
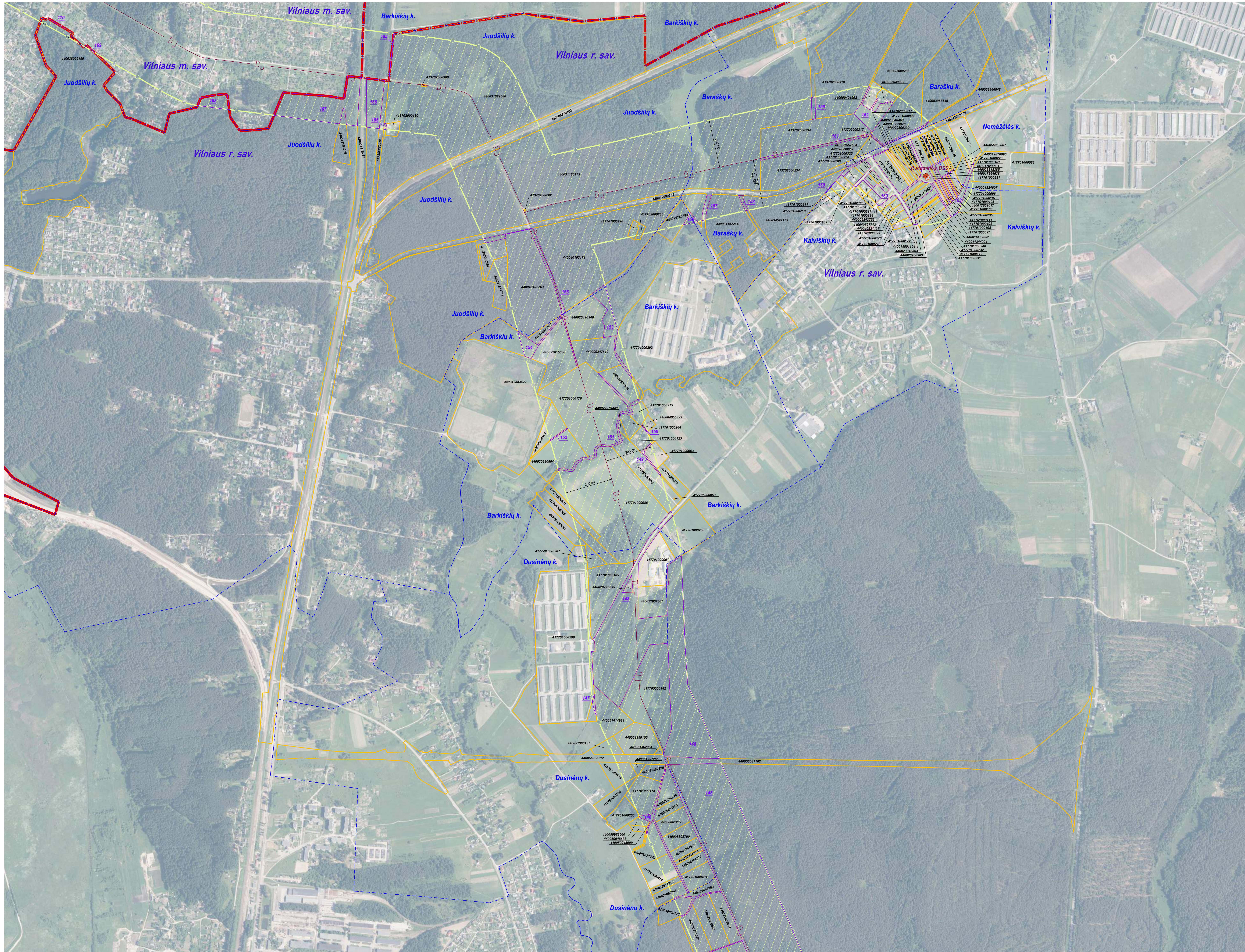
Pastabos:  
 \*Vadovaujantis LR specialiąją žemės naudojimo sąlygų įstatymu  
 Magistralinių dujotiekių vietovės klasių teritorija - išilgai magistralinio dujotiekio vamzdyno trasos esanti žemės juosta, kurios ribos yra po 200 metrų į abi puses nuo vamzdyno ašies ir 200 metrų atstumu nuo kraštinių jo taškų.  
 \*\*Plane rodomas bendros magistralinių dujotiekių vietovės klasių teritorijų ribos.

Planas parengtas ortofotografinio žemėlapiu pagrindu:  
 GDRLT C Nacionalinė žemės tarnyba prie AM, 2019  
 GDRLT C Nacionalinė žemės tarnyba prie AM, 2020  
 Planas parengtas 2022-08-23 VĮ Registro centro duomenimis

VALSTYBĖS ĮMONĖ REGISTRŲ CENTRAS Livo g. 25-101, 06520 Vilnius, tel. (8 5) 2688262, el. p. skų@registrucentras.lt Duomenys kaupiami ir saugomi Juridinių asmenų registre, kodas 124110246 kvalifikacijos pažym. Nr. ZM-M-186			
Pareigos	Parašas	Vardas ir pavardė	data
Grupės vadovė		Danguolė Novosinskienė	2023-04-28
Matininkas		Mantas Repečka	2023-04-28



# Vilniaus rajono savivaldybės teritorijoje esančių magistralinių dujotiekių vietovės klasių teritorijų planas M 1:5000



**SUTARTINIAI ŽENKLAI**

	I vietovės klases magistralinio dujotiekio vamzdynai
	Magistralinių dujotiekių vietovės klasių teritorija
	Dujų skirstymo stotis
	Magistralinių dujotiekių aptvertimų ribos
	Savivaldybės teritorijos riba
	Cyvenamosios vietovės
	Žemės sklypo riba
	Laisva valstybinė žemė

Pastabos:  
 \*Vadovaujantis LR specialiųjų žemės naudojimo sąlygų įstatymu  
 Magistralinių dujotiekių vietovės klases teritorija - išilgai magistralinio dujotiekio vamzdyno trasos esanti žemės juosta, kurios ribos yra po 200 metrų į abi puses nuo vamzdyno ašies ir 200 metrų atstumu nuo kraštinių jo taškų.  
 \*\*Plane rodomos bendros magistralinių dujotiekių vietovės klasių teritorijų ribos.

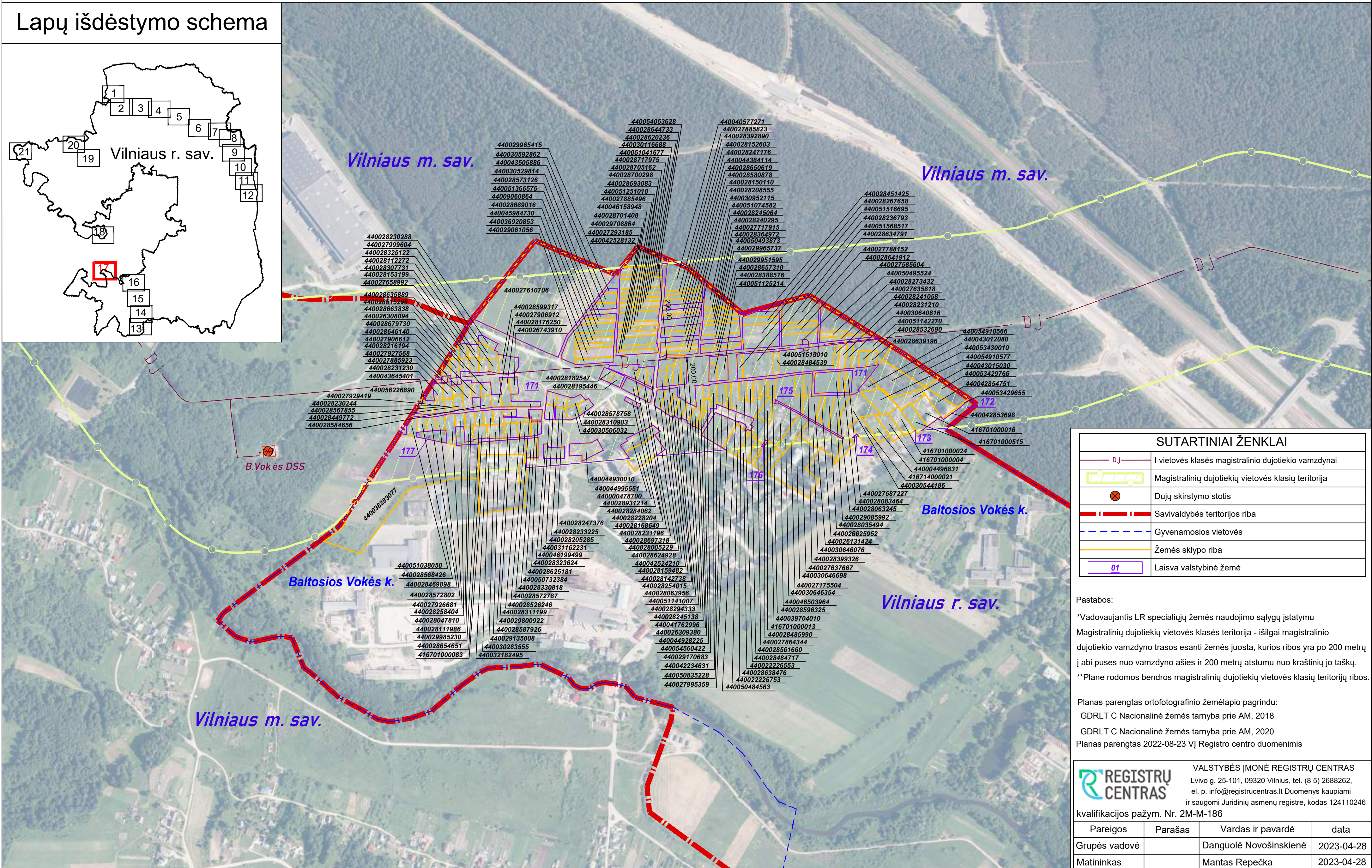
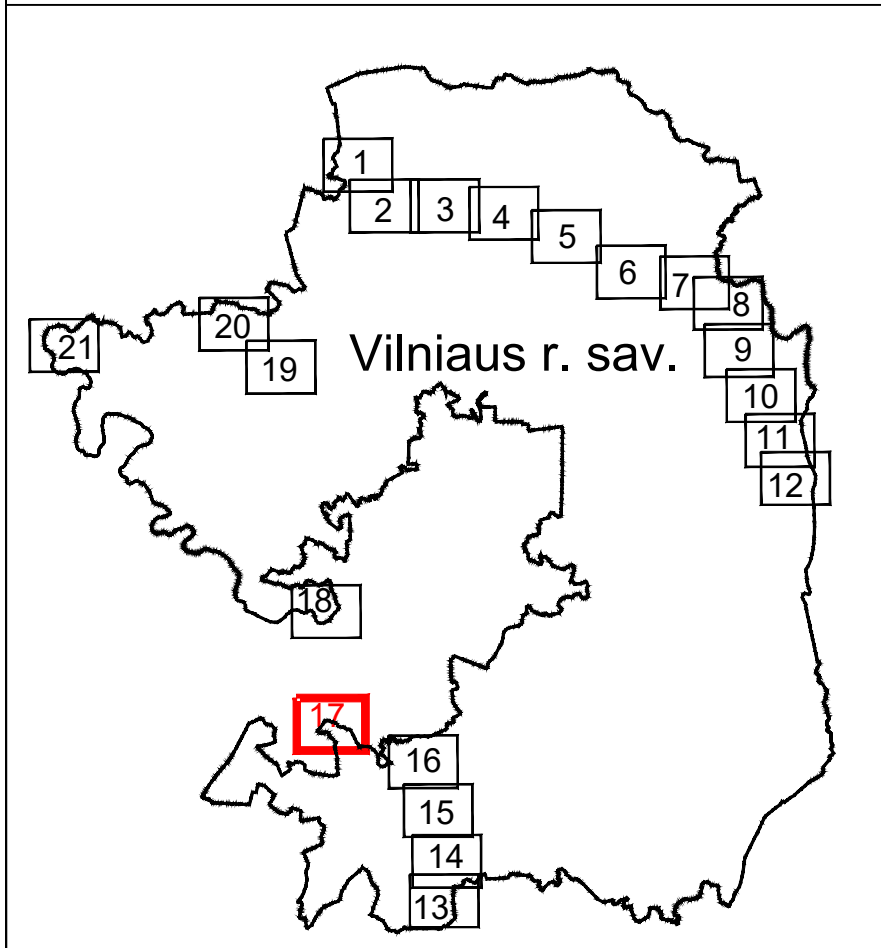
Planas parengtas ortofotografinio žemėlapiu pagrindu:  
 GDRLT C Nacionalinė žemės tarnyba prie AM, 2019  
 GDRLT C Nacionalinė žemės tarnyba prie AM, 2020  
 Planas parengtas 2022-08-23 VĮ Registro centro duomenimis

VALSTYBĖS ĮMONĖ REGISTRŪ CENTRAS Livo g. 25-101, 06520 Vilnius, tel. (8 5) 2686262, el. p. skil@regisrui.centras.lt, Duomenys kaupiami ir saugomi Juridinių asmenų registre, kodas 124110246 kvalifikacijos pažym. Nr. 2M-M-186			
Pareigos	Parašas	Vardas ir pavardė	data
Grupės vadovė		Danguolė Novosinskienė	2023-04-28
Matininkas		Mantas Repečka	2023-04-28



# Vilniaus rajono savivaldybės teritorijoje esančių magistralinių dujotiekių vietovės klasių teritorijų planas M 1:5000

## Lapų išdėstymo schema



SUTARTINIAI ŽENKLAI	
	I vietovės klasės magistralinio dujotiekio vamzdynai
	Magistralinių dujotiekių vietovės klasių teritorija
	Dujų skirstymo stotis
	Savivaldybės teritorijos riba
	Gyvenamosios vietovės
	Žemės sklypo riba
	Laisva valstybinė žemė

Pastabos:  
 \*Vadovaujantis LR specialiųjų žemės naudojimo sąlygų įstatymu  
 Magistralinių dujotiekių vietovės klasės teritorija - išilgai magistralinio dujotiekio vamzdžio trasos esanti žemės juosta, kurios ribos yra po 200 metrų į abi puses nuo vamzdžio ašies ir 200 metrų atstumu nuo kraštinių jo taškų.  
 \*\*Plane rodomos bendros magistralinių dujotiekių vietovės klasių teritorijų ribos.

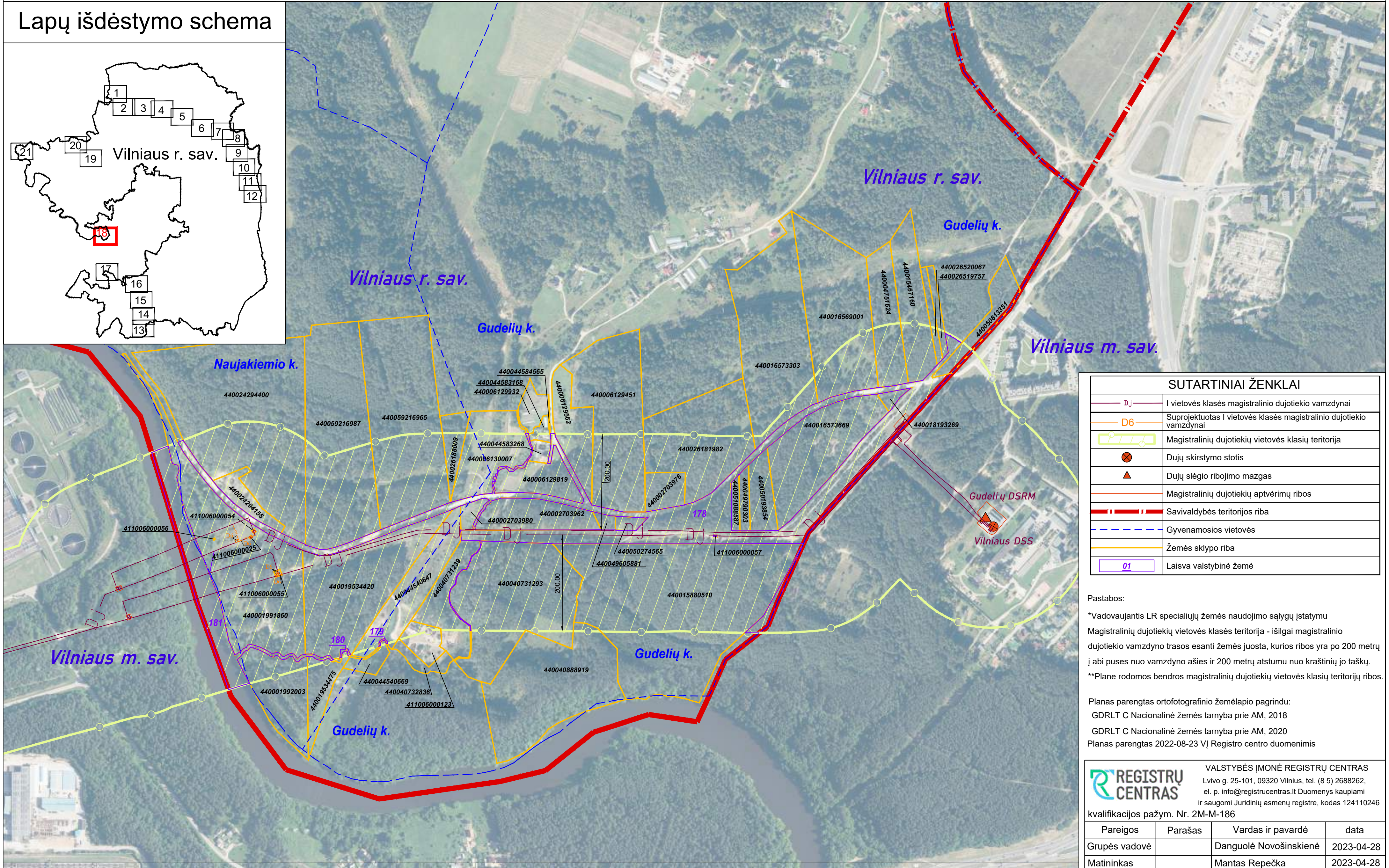
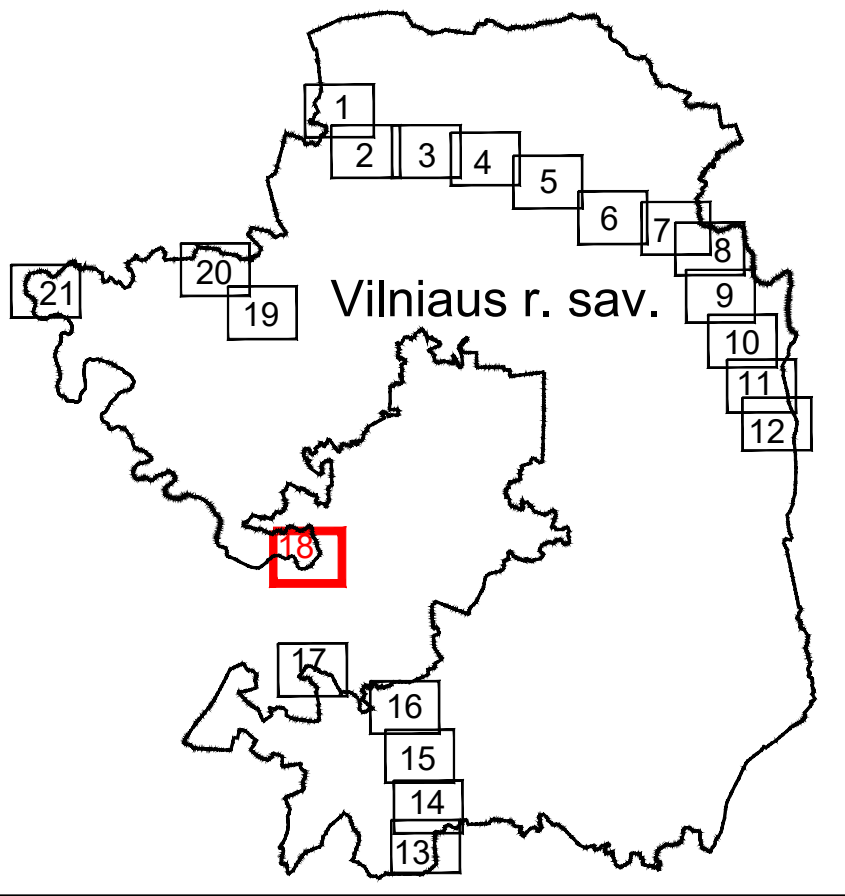
Planas parengtas ortofotografinio žemėlapiu pagrindu:  
 GDRLT C Nacionalinė žemės tarnyba prie AM, 2018  
 GDRLT C Nacionalinė žemės tarnyba prie AM, 2020  
 Planas parengtas 2022-08-23 VĮ Registro centro duomenimis

		VALSTYBĖS ĮMONĖ REGISTRŲ CENTRAS	
		Lvivo g. 25-101, 09320 Vilnius, tel. (8 5) 2688262, el. p. info@registrucentras.lt Duomenys kaupiami ir saugomi Juridinių asmenų registre, kodas 124110246	
		kvalifikacijos pažym. Nr. 2M-M-186	
Pareigos	Parašas	Vardas ir pavardė	data
Grupės vadovė		Danguolė Novošinskienė	2023-04-28
Matininkas		Mantas Repečka	2023-04-28



# Vilniaus rajono savivaldybės teritorijoje esančių magistralinių dujotiekių vietovės klasių teritorijų planas M 1:5000

## Lapų išdėstymo schema



SUTARTINIAI ŽENKLAI	
	I vietovės klasės magistralinio dujotiekio vamzdynai
	Suprojektuotas I vietovės klasės magistralinio dujotiekio vamzdynai
	Magistralinių dujotiekių vietovės klasių teritorija
	Dujų skirstymo stotis
	Dujų slėgio ribojimo mazgas
	Magistralinių dujotiekių aptvėrimų ribos
	Savivaldybės teritorijos riba
	Gyvenamosios vietovės
	Žemės sklypo riba
	Laisva valstybinė žemė


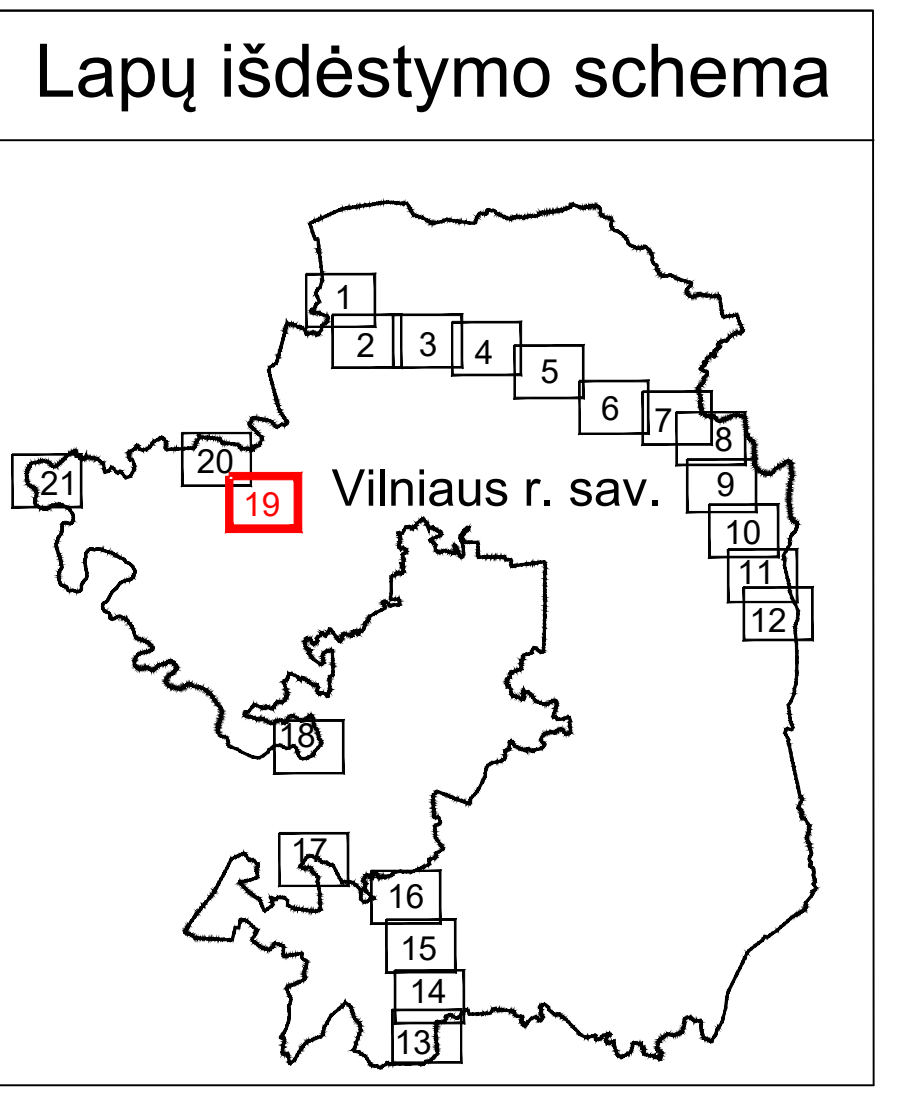
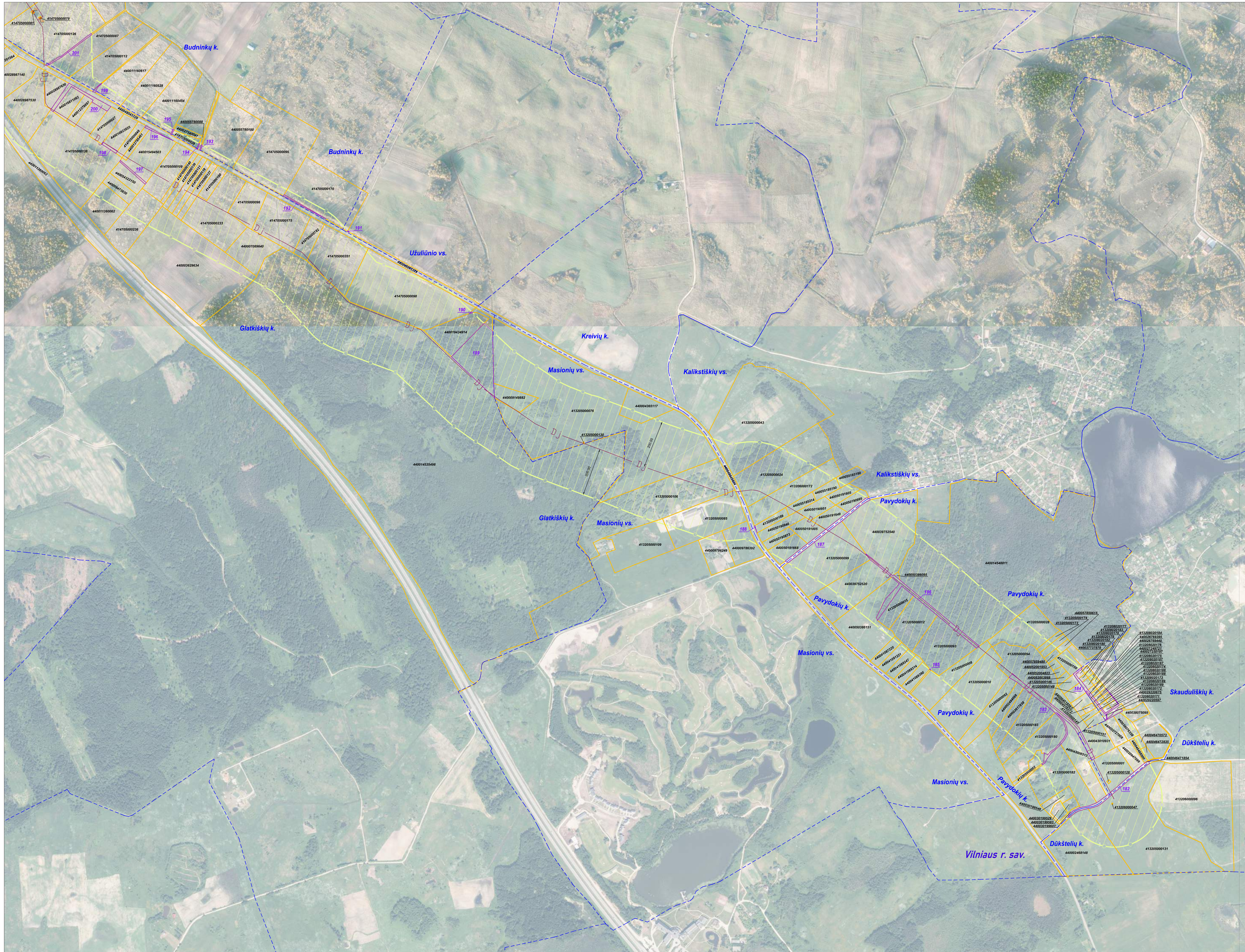
Pastabos:  
 \*Vadovaujantis LR specialiųjų žemės naudojimo sąlygų įstatymu  
 Magistralinių dujotiekių vietovės klasės teritorija - išilgai magistralinio dujotiekio vamzdžio trasos esanti žemės juosta, kurios ribos yra po 200 metrų į abi puses nuo vamzdžio ašies ir 200 metrų atstumu nuo kraštinių jo taškų.  
 \*\*Plane rodomos bendros magistralinių dujotiekių vietovės klasių teritorijų ribos.

Planas parengtas ortofotografinio žemėlapiu pagrindu:  
 GDRLT C Nacionalinė žemės tarnyba prie AM, 2018  
 GDRLT C Nacionalinė žemės tarnyba prie AM, 2020  
 Planas parengtas 2022-08-23 VĮ Registro centro duomenimis

		VALSTYBĖS ĮMONĖ REGISTRŲ CENTRAS Lvivo g. 25-101, 09320 Vilnius, tel. (8 5) 2688262, el. p. info@registrucentras.lt Duomenys kaupiami ir saugomi Juridinių asmenų registre, kodas 124110246	
kvalifikacijos pažym. Nr. 2M-M-186			
Pareigos	Parašas	Vardas ir pavardė	data
Grupės vadovė		Danguolė Novošinskienė	2023-04-28
Matininkas		Mantas Repečka	2023-04-28



# Vilniaus rajono savivaldybės teritorijoje esančių magistralinių dujotiekių vietovės klasių teritorijų planas M 1:5000



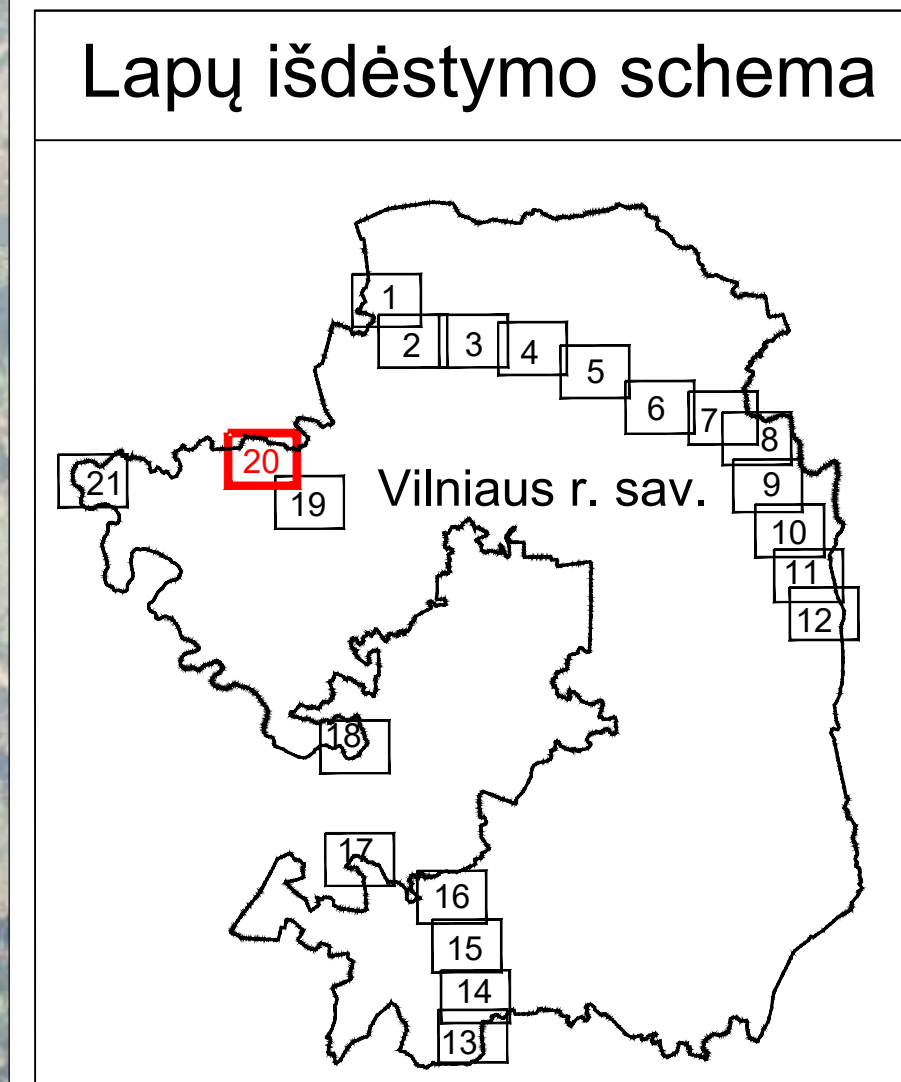
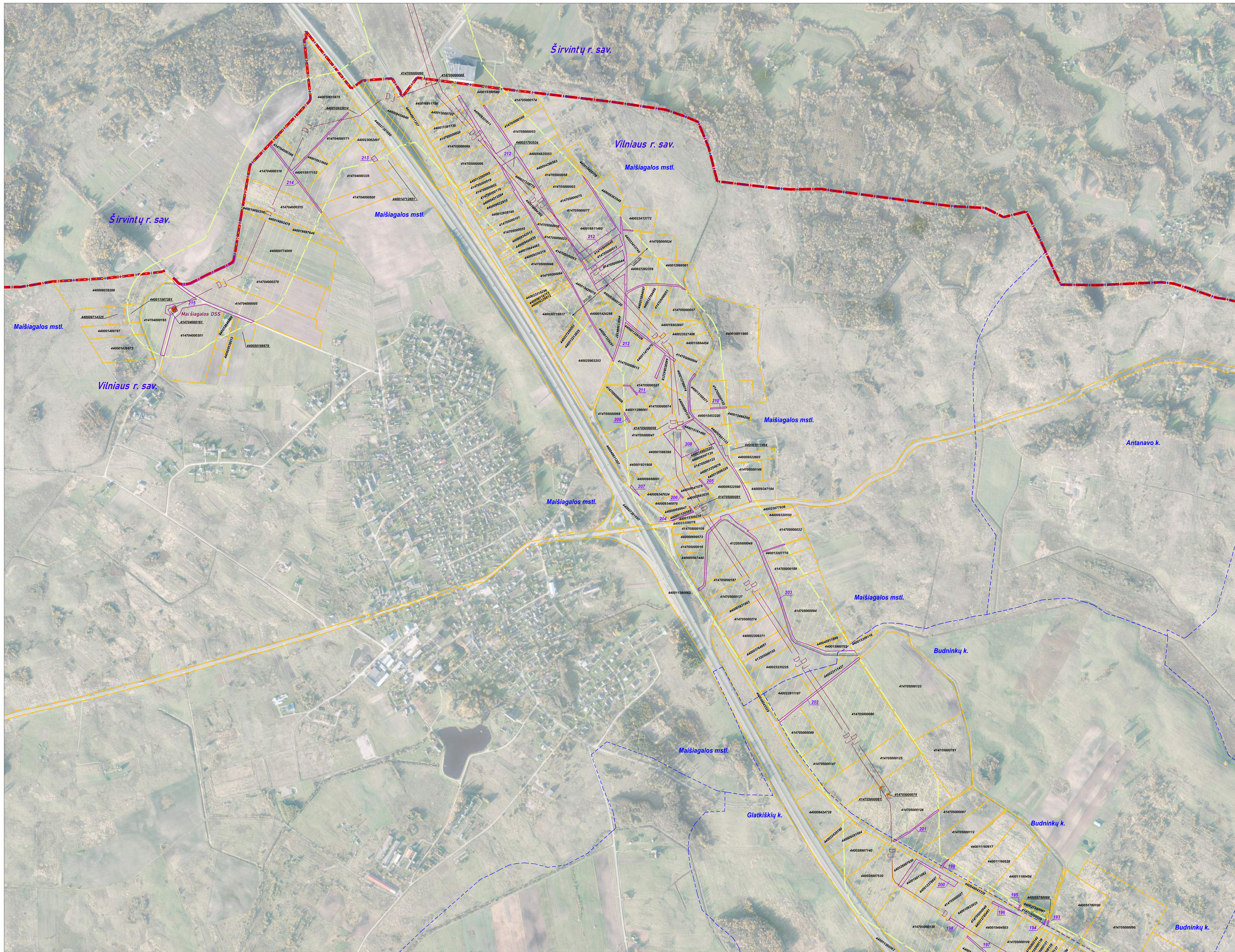
Pastabos:  
 \*Vadovaujantis LR specialią žemės naudojimo sąlygų įstatymu  
 Magistralinių dujotiekių vietovės klasių teritorija - išilgai magistralinio dujotiekio vamzdyno trasos esanti žemės juosta, kurios ribos yra po 200 metrų į abi puses nuo vamzdyno ašies ir 200 metrų atstumu nuo kraštinių jo taškų.  
 \*\*Plane rodomos bendros magistralinių dujotiekių vietovės klasių teritorijų ribos.

Pilnas parengtas ortofotografinio žemėlapis pagrindu:  
 GDRLT C Nacionalinė žemės tarnyba prie AM, 2019  
 GDRLT C Nacionalinė žemės tarnyba prie AM, 2020  
 Planas parengtas 2022-08-23 VĮ Registro centro duomenimis

VALSTYBĖS ĮMONĖ REGISTRŲ CENTRAS			
Livo g. 25-101, 06520 Vilnius, tel. (8 5) 2686262,			
et. p. skilčių registracijos ir duomenų kaupimo			
ir saugoni. Juridinių asmenų registre, kodas 124110246			
kvalifikacijos pažym. Nr. ZM-M-186			
Pareigos	Parašas	Vardas ir pavardė	data
Grupės vadovė	Danguolė Novosinskienė		2023-04-28
Matininkas	Mantas Repečka		2023-04-28



# Vilniaus rajono savivaldybės teritorijoje esančių magistralinių dujotiekių vietovės klasių teritorijų planas M 1:5000



**SUTARTINIAI ŽENKLAI**

	I vietovės klasės magistralinio dujotiekio vamzdynai
	Suprojektuotas I vietovės klasės magistralinio dujotiekio vamzdynai
	Magistralinių dujotiekių vietovės klasių teritorija
	Dujų skirstymo stotis
	Magistralinių dujotiekių aptvertimų ribos
	Savivaldybės teritorijos riba
	Cyvenamosios vietovės
	Žemės sklypo riba
	Laisva valstybinė žemė

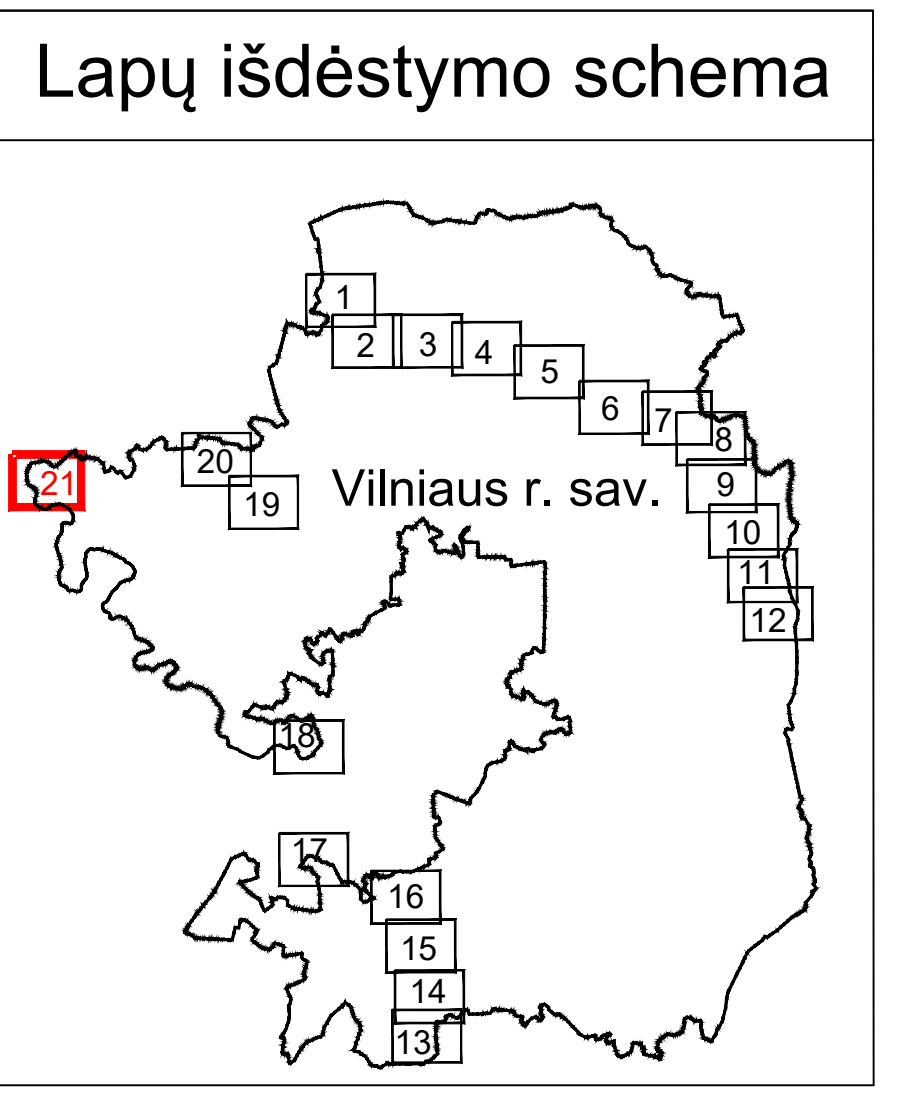
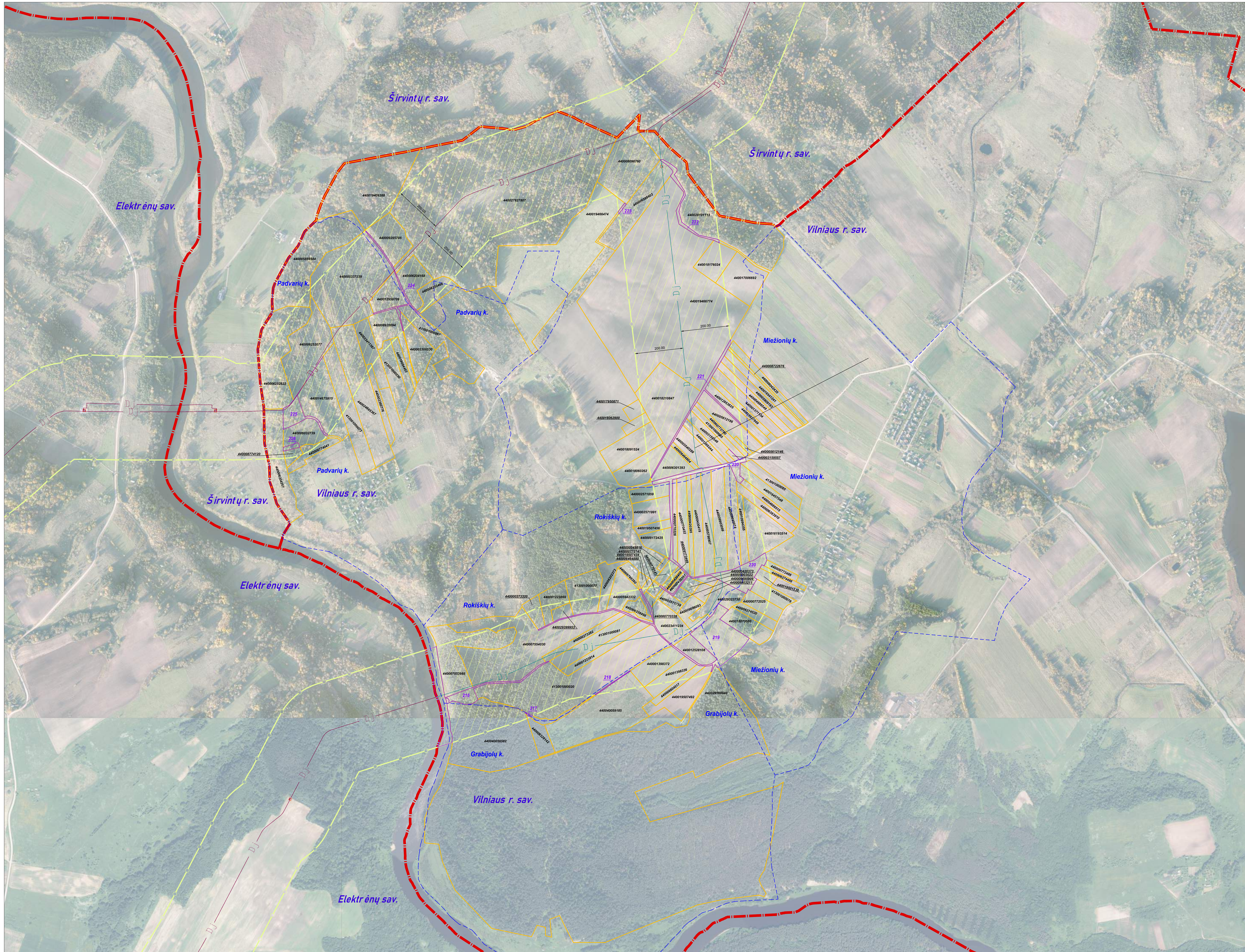
Pastabos:  
 \*Vadovaujantis LR specialiuoju žemės naudojimo sąlygų įstatymu Magistralinių dujotiekių vietovės klasių teritorija - išilgai magistralinio dujotiekio vamzdyno trasos esanti žemės juosta, kurios ribos yra po 200 metrų į abi puses nuo vamzdyno ašies ir 200 metrų atstumu nuo kraštinio jo taško.  
 \*\*Plane rodomos bendros magistralinių dujotiekių vietovės klasių teritorijų ribos.

Planas parengtas ortofotografiniu žemėlapiu pagrindu:  
 GDRLT C Nacionalinė žemės tarnyba prie AM, 2019  
 GDRLT C Nacionalinė žemės tarnyba prie AM, 2020  
 Planas parengtas 2022-08-23 VĮ Registro centro duomenimis

VALSTYBĖS ĮMONĖ REGISTRŲ CENTRAS Livo g. 25-101, 06520 Vilnius, tel. (8 5) 2686262, el. pa. skil@registrucentras.lt Duomenys kaupiami ir saugomi Juridinių asmenų registre, kodas 124110246 kvalifikacijos pažym. Nr. 2M-M-186			
Pareigos	Parašas	Vardas ir pavardė	data
Grupės vadovs		Danguolė Novosinskienė	2023-04-28
Matininkas		Mantas Repečka	2023-04-28



# Vilniaus rajono savivaldybės teritorijoje esančių magistralinių dujotiekių vietovės klasių teritorijų planas M 1:5000



**SUTARTINIAI ŽENKLAI**

	I vietovės klasės magistralinio dujotiekio vamzdynai
	III vietovės klasės magistralinio dujotiekio vamzdynai
	Magistralinių dujotiekių vietovės klasių teritorija
	Magistralinių dujotiekių aptvėrimų ribos
	Savivaldybės teritorijos riba
	Gyvenamosios vietovės
	Žemės sklypo riba
	Laisva valstybinė žemė

Pastabos:  
 \*Vadovaujantis LR specialią žemės naudojimo sąlygų įstatymu  
 Magistralinių dujotiekių vietovės klasių teritorija - ilgiai magistralinio dujotiekio vamzdyno trasos esanti žemės juosta, kurios ribos yra po 200 metrų į abi puses nuo vamzdyno ašies ir 200 metrų atstumu nuo kraštinio jo taško.  
 \*\*Plane rodomos bendros magistralinių dujotiekių vietovės klasių teritorijų ribos.

Planas parengtas ortofotografinio žemėlapiu pagrindu:  
 GDRLT C Nacionalinė žemės tarnyba prie AM, 2019  
 GDRLT C Nacionalinė žemės tarnyba prie AM, 2020  
 Planas parengtas 2022-08-23 VĮ Registro centro duomenimis

VALSTYBĖS ĮMONĖ REGISTRŪ CENTRAS Livo g. 25-101, 06520 Vilnius, tel. (8 5) 2688262, el. p. skil@registrucentras.lt Duomenys kaupiami ir saugomi Juridinių asmenų registre, kodas 124110246 kvalifikacijos pažym. Nr. 2M-M-186			
Pareigos	Parašas	Vardas ir pavardė	data
Grupės vadovė		Danguolė Novosinskienė	2023-04-28
Matininkas		Mantas Repečka	2023-04-28