






Užsakovas	AB „Amber Grid“ Laisvės pr. 10, Vilnius LT-04215
Projekto pavadinimas	Vilniaus rajono savivaldybės teritorijoje esančių magistralinių dujotiekių ir susijusios infrastruktūros apsaugos zonų plano aiškinamasis raštas
Projekto numeris	AT-22T-1873
Išleidimo data	2023

UAB „ATAMIS“	TERITORIJŲ PLANAVIMO PADALINIO VADOVĖ PROJEKTO VADOVĖ	ELEONORA GRABLEVSKIENĖ Atestato Nr. TVP 0081 ASTA ANIKĖNIENĖ Kvalifikacijos pažymėjimo Nr. 2M-M-2020	
---------------------	---	--	--

Plano rengėjai:

	<p>UAB „Atamis“ Žirmūnų g. 139-319, LT 09120 Vilnius Įm. kodas 300564438</p> <p><i>Projekto dalies vadovė</i> <i>Asta Anikėnienė</i> <i>El. paštas: a.anikeniene@atamis.lt</i> <i>Tel.: +370 614 32520</i></p>
---	---

Teritorijų planavimo dokumentą parengusių specialistų sąrašas:

Eil. Nr.	Pareigos	Vardas Pavardė	Parašas
1.	PV	Asta Anikėnienė	
2.	PDV	Eleonora Grablevskienė	

TURINYS

ĮVADAS	4
1. PLANO RENGIMAS	7
2. PLANO VIEŠINIMO IR TVIRTINIMO PROCEDŪROS	17
1 PRIEDAS	19
1 lentelė. Vilniaus rajono savivaldybės teritorijoje esančių magistralinių dujotiekių ir Susijusios infrastruktūros apsaugos zonų plano suvestiniai duomenys	20
2 lentelė. Laisvos valstybinės žemės teritorijos, kuriose nustatomos MD ir elektros tinklų apsaugos zonos	77
2 PRIEDAS	82
1 lentelė. Žemės sklypų, kurie patenka į Plane nustatomas magistralinių dujotiekių ir Susijusios infrastruktūros apsaugos zonas, duomenys	83
GRAFINĖ DALIS	97

IVADAS

Plano pavadinimas – Vilniaus rajono savivaldybės teritorijoje esančių magistralinių dujotiekių ir susijusios infrastruktūros apsaugos zonų planas (toliau – **Planas**).

Plano objektas:

1. magistralinio dujotiekio vamzdynas (atšaka į Rudaminos DSS), kurio unikalus Nr. 1399-8003-3016 (statybos pabaigos metai 1967; rekonstravimo pabaigos metai 2010);
2. magistralinio dujotiekio vamzdynas, kurio unikalus Nr. 1399-8011-6010 (statybos pabaigos metai 1988; rekonstravimo pabaigos metai 2021);
3. magistralinio dujotiekio vamzdynas Ivacevičiai-Vilnius- Ryga, kurio unikalūs Nr. 4400-2469-0104 (statybos pabaigos metai 1961); 4400-2469-0115 (statybos pabaigos metai 1961); 4400-2469-0037 (statybos pabaigos metai 1961); 4400-2469-0080 (statybos pabaigos metai 1961; rekonstravimo pabaigos metai 2010);
4. magistralinio dujotiekio jungtis Ivacevičiai-Vilnius-Ryga su MD Vilnius-Kaunas, kurio unikalus Nr. 4400-2498-7238 (statybos pabaigos metai 1973; rekonstravimo pabaigos metai 2022);
5. magistralinio dujotiekio vamzdynas Minskas-Vilnius-Vievis, kurio unikalūs Nr. 4400-2527-5976 (statybos pabaigos metai 1988); 4400-2527-5965 (statybos pabaigos metai 1989);
6. magistralinio dujotiekio vamzdynas Vilnius-Panevėžys-Ryga, kurio unikalus Nr. 4400-4033-2465 (statybos pabaigos metai 1987);
7. magistralinio dujotiekio vamzdynas (atšaka į Pabradės DSS), kurio unikalus Nr. 4400-4419-6985 (statybos pabaigos metai 1990);
8. magistralinio dujotiekio vamzdynas (GIPL), kurio unikalus Nr. 4400-5595-4046 (statybos pabaigos metai 2020);
9. Maišiagalos DSS, kurio unikalus Nr. 4198-7024-3016 (statybos pabaigos metai 1987; rekonstravimo pabaigos metai 2013);
10. magistralinio dujotiekio vamzdynas (atšaka į Nemenčinės DSS), kurio unikalus Nr. 4400-0522-2352 (statybos pabaigos metai 2004);
11. Rudaminos DSS, kurio unikalus Nr. 4196-7023-1018 (statybos pabaigos metai 1967; rekonstravimo pabaigos metai 2010);

12. Nemenčinės DSS, kurio unikalus Nr. 4400-0573-2701 (statybos pabaigos metai 2004; rekonstravimo pabaigos metai 2010);
13. naujai įrengiamos (projektinės) 9 kontrolės matavimų kolonėlės (Magistralinių dujotiekių elektrocheminės apsaugos nuo korozijos sistemos rekonstravimo projektai (projekto Nr. 2011-47) 2012 - 2013 metai. Ruožai Nr. 1, Nr. 4 ir Nr. 6. magistralinių dujotiekių Panevėžys – Vilnius ir Ivacevičiai – Vilnius – Ryga su atšakomis; Minskas – Vilnius – Vievis);
14. magistralinio dujotiekio Ivacevičiai-Vilnius-Ryga uždarymo įtaiso Nr.234B demontavimo ir uždarymo įtaiso Nr.34 Senasis Ukmergės kel. 299, Budninkų k., Maišiagalos sen., Vilniaus r. sav. pakeitimo ir prijungimo prie SCADA rekonstravimo projektas. 2021-08-27 SLD Nr. LRS-08-210827-00044;
15. magistralinio dujotiekio Ivacevičiai-Vilnius-Ryga uždarymo įtaiso Nr.27 Juodšilių k., Juodšilių sen., Vilniaus r. sav. prijungimo prie SCADA rekonstravimo projektas. 2021-08-04 SLD Nr. LRS-08-210804-00039;
16. kita susijusi infrastruktūra (elektros tinklai (įskaitant katodinės apsaugos)) (toliau – **Susijusi infrastruktūra**).

Plano teritorija – Planas rengiamas magistralinio dujotiekio (toliau – **MD**) ir Susijusios infrastruktūros objektams, esantiems Vilniaus rajono savivaldybės Dūkštų, Maišiagalos, Paberžės, Nemenčinės, Sužionių, Buivydžių, Lavoriškių, Zujūnų, Pagirių, Juodšilių, Marijampolio, Rudaminos seniūnijų teritorijose.

Plano iniciatorius – AB „Amber Grid“, Laisvės pr. 10, Vilnius LT-04215, tel. +370 5 236 0855, el. paštas info@ambergrid.lt, interneto svetainė <https://www.ambergrid.lt/>). Už šio plano sprendinių rengimo vykdymą atsakingas asmuo – vyresnioji inžinierė Rūta Bastikaitienė, tel. +370 640 42 750, el. paštas r.bastikaitiene@ambergrid.lt.

Plano rengėjas – UAB „Atamis“, juridinio asmens kodas 300564438, Žirmūnų g. 139 A, LT-09120 Vilnius, interneto svetainės adresas www.atamis.lt, atsakingas asmuo – Projekto vadovė Asta Anikėnienė (kvalifikacijos pažymėjimas Nr. 2M-M-2020, išduotas Nacionalinės žemės tarnybos prie Žemės ūkio ministerijos direktoriaus 2014 m. balandžio 17 d. įsakymu Nr. 1P-(1.3.)-151), tel. +370 614 32520, el. paštas a.anikeniene@atamis.lt.

Plano rengimo pagrindas – AB „Amber Grid“ ir UAB „Atamis“ 2022 m. sausio 3 d. paslaugų pirkimo – pardavimo sutartis Nr. 553093(4)/AT-22T-1873.

Plano tikslas – parengti Vilniaus rajono savivaldybės teritorijoje esančių MD ir Susijusios infrastruktūros apsaugos zonų planą (nerengiant teritorijų planavimo dokumento ar žemės valdos projekto).

Plano rengėjas yra atsakingas už tinkamą apsaugos zonų nurodymą ir šių apsaugos zonų pažymėjimą plane.

Teisinis pagrindas. Planas rengiamas vadovaujantis:

1. Lietuvos Respublikos (toliau – **LR**) specialiųjų žemės naudojimo sąlygų įstatymu (toliau – **SŽNS įstatymas**);
2. LR žemės įstatymu;
3. LR miškų įstatymu;
4. LR nekilnojamojo turto kadastro įstatymu;
5. LR nekilnojamojo turto kadastro nuostatais (toliau – **Nekilnojamojo turto kadastro nuostatai**);
6. LR nekilnojamojo turto registro įstatymu;
7. LR nekilnojamojo turto registro nuostatais;
8. LR energetikos ministro 2020 m. spalio 13 d. įsakymu Nr. 1-339 patvirtintu Elektros tinklų, magistralinių dujotiekių ir naftotiekių (produktotiekių), skirstomųjų dujotiekių, šilumos perdavimo tinklų apsaugos zonų, magistralinių dujotiekių vietovės klasių teritorijų planų rengimo (nerengiant teritorijų planavimo dokumento ar žemės valdos projekto) ir tvirtinimo tvarkos aprašu (toliau – **Tvarkos aprašas**);
9. LR Vyriausybės 2020 m. balandžio 1 d. nutarimu Nr. 339 patvirtinta Kompensacijos dėl specialiųjų žemės naudojimo sąlygų taikymo LR specialiųjų žemės naudojimo sąlygų įstatyme nurodytose teritorijose, nustatytose tenkinant viešąjį interesą, apskaičiavimo ir išmokėjimo metodika (toliau – **Metodika**);
10. LR žemės ūkio ministro 2019 m. gruodžio 16 d. įsakymu Nr. 3D-700 „Dėl Teritorijų, kuriose taikomos specialiosios žemės naudojimo sąlygos, erdvinių duomenų rinkinio specifikacijos patvirtinimo“ (toliau – **Specifikacija**);
11. kitais teisės aktų reikalavimais.

1. PLANO RENGIMAS

Remiantis Tvarkos aprašo 2 punkto nuostatomis, Planas rengiamas ir objektų apsaugos zonos jame nustatomos nerengiant teritorijų planavimo dokumento ar žemės valdos projekto tenkinant viešąjį interesą pagal SŽNS įstatymo 7 straipsnio 3 dalį, kai žemės savininkų ir/ar valstybinės bei savivaldybių žemės patikėtinių sutikimai neprivalomai ir objektų apsaugos zonos nustatomos MD bei susijusiai infrastruktūrai. Vadovaujantis Tvarkos aprašo 4 punkto nuostatomis, rengiamas vienas Planas tarpusavyje susijusiems skirtingų rūšių objektams, kadangi plano iniciatorius yra tas pats asmuo.

Šiuo planu MD vietovės klasių teritorijos nėra nustatomos. Šių teritorijų nustatymui bus rengiamas atskiras planas.

Plano iniciatorius – Lietuvos gamtinių dujų perdavimo sistemos operatorius, atsakingas už gamtinių dujų perdavimą (transportavimą aukšto slėgio vamzdynais) sistemos naudotojams, gamtinių dujų infrastruktūros eksploatavimą, priežiūrą ir plėtojimą, veikiantis pagal Valstybinės energetikos reguliavimo tarybos 2015-04-10 išduotą gamtinių dujų perdavimo veiklos licenciją Nr. L2-3 (GDP). Vadovaujantis SŽNS įstatymo nuostatomis, turi pareigą atlikti žymas, registruoti MD ir Susijusios infrastruktūros objektų, įrengtų iki SŽNS įstatymo įsigaliojimo dienos, apsaugos zonas Nekilnojamojo turto registre (toliau – NTR) ir Nekilnojamojo turto kadastre (toliau – NTK). Planas rengiamas Plano iniciatoriaus sprendimu.

Į Plano sprendinius neįtraukiami kitų MD įrenginių ir statinių (stočių, uždarymo įtaisų, valymo ir diagnostavimo įtaisų paleidimo ir priėmimo kamerų, išskyrus katodinius apsaugos įrenginius) aptvertose vidinėse teritorijose esantys Plano iniciatoriui priklausantys objektai, kai visas šių teritorijų užimamas plotas yra Plano iniciatoriui priklausančiuose ar naudojamuose žemės sklypuose. Atitinkamai Plano sprendiniais netikslinamos šiai su MD susijusiai infrastruktūrai (elektros įžeminimo linijoms, apšvietimo tinklams ir kt.) nustatytos teritorijos, kuriose taikomos specialiosios žemės naudojimo sąlygos.

Vadovaujantis Tvarkos aprašo 8 punkto nuostatomis, Planas parengtas, naudojant šiuos aktualius duomenis:

Plano iniciatoriaus pateiktą aktualią MD ir Susijusios infrastruktūros objektų faktinės padėties grafinių duomenų informaciją (MD ir Susijusios infrastruktūros objektai Plano brėžinyje žymimi vadovaujantis Tvarkos aprašo reikalavimais, nurodytu iki 0,5 m tikslumu). Vėdinimo vamzdžiui nėra taikoma MD ir naftotiekių (produktotiekių) apsaugos zona, jis vaizduojamas tik informaciniais

tikslais.

- NTR ir NTK duomenis (2023.02.14), VĮ „Registru centras“;
- 2023 metų Lietuvos Respublikos Georeferencinio pagrindo kadastro erdvinių duomenų rinkinį GRPK;
- 2018-2020 metų LR teritorijos M 1:10 000 skaitmeninį rastrinį ortofotografinį žemėlapią ORT10LT;
- LR miškų valstybės kadastro duomenis (2023.03.09), Valstybinė miškų tarnyba.

Plane MD ir Susijusios infrastruktūros objektai atvaizduoti sutartiniais ženklais, kurie reglamentuoti techninių reikalavimų reglamento GKTR 2.11.03:2014 „Topografinių erdvinių objektų rinkinys ir topografinių erdvinių objektų sutartiniai ženklai“ 1 priedo IV skyriuje. Jei šiame nurodytame teisės akte nėra Susijusios infrastruktūros objektams atvaizduoti nustatytų sutartinių ženklų, Plane tokie objektai pažymėti su Plano iniciatoriumi suderintais sutartiniais ženklais.

Plano erdvinių duomenų rinkinys sudarytas vadovaujantis Specifikacija.

Planu nustatomų MD ir Susijusios infrastruktūros apsaugos zonų pločiai atitinka SŽNS įstatyme nustatytus atitinkamus dydžius:

1. Vadovaujantis SŽNS įstatymo III skyriaus penktojo skirsnio nuostatomis, magistralinių dujotiekių ir naftotiekių (produktotiekių) apsaugos zonos (kodas 107*) dydžiai ir jose taikomos specialiosios žemės naudojimo sąlygos:

1.1) MD ir naftotiekių (produktotiekių) vamzdyno apsaugos zona – išilgai vamzdyno trasos esanti žemės juosta, kurios ribos yra po 25 metrus į abi puses nuo vamzdyno ašies, virš šios juostos esanti oro erdvė, po šia juosta esanti žemė bei vanduo virš šio juostos ir po ją;

1.2) Kitų MD ir naftotiekių (produktotiekių) įrenginių ir statinių (stočių, uždarymo įtaisų, valymo ir diagnozavimo įtaisų paleidimo ir priėmimo kamerų, slėgio ribojimo mazgų) apsaugos zona – žemės juosta, kurios ribos yra 25 metrų atstumu aplink teritorijos, kurioje yra šie įrenginiai ar statiniai, aptvėrimą, virš šios juostos esanti oro erdvė ir žemė po šia juosta.

Plane nustatomos MD apsaugos zonos ribose vadovaujantis SŽNS įstatymo 28 straipsniu taikomos šios specialiosios žemės naudojimo sąlygos:

MD apsaugos zonose draudžiama:

- 1) statyti pastatus, išskyrus SŽNS įstatymo 28 straipsnio 2 dalies 2 punkte nurodytus atvejus;

- 2) statyti ir (ar) įrengti sporto, žaidimų aikšteles, stadionus, turgavietes, lauko teatrus ir kitus viešam susibūrimui skirtus inžinerinius statinius ir įrenginius;
- 3) statyti ir (ar) įrengti degalines, pavojingų medžiagų talpyklas, saugyklas ir sąvartynus;
- 4) statyti ir (ar) įrengti visų rūšių transporto priemonių ir (ar) mechanizmų sustojimo vietas, stovėjimo ir saugojimo aikšteles, taip pat tiesti kelius ir geležinkelių kelius išilgai vamzdyno trasos, išskyrus SŽNS įstatymo 28 straipsnio 2 dalies 4 punkte nurodytus atvejus;
- 5) įrengti turistines stovyklavietes, taip pat statyti ir (ar) įrengti bei laikyti vagonėlius, kilnojamuosius namelius, kemperius, palapines ir medžioklės bokštelius;
- 6) 3 metrų atstumu į abi puses nuo vamzdyno išorinės sienelės lygiagrečiai su MD vamzdynu tiesti kitus inžinerinius tinklus, išskyrus SŽNS įstatymo 28 straipsnio 2 dalies 5 punkte nurodytus atvejus;
- 7) 6 metrų atstumu į abi puses nuo vamzdyno ašies, taip pat 6 metrų atstumu aplink talpyklą kondensatui laikyti ir dujoms iš jo pašalinti ir (arba) SŽNS įstatymo 27 straipsnio 3 dalyje nurodytų kitų MD įrenginių aptvėrimą sodinti ir auginti želdinius (išskyrus žolinius augalus), įveisti miškus, parkus, medelynus, pramoninius sodus;
- 8) sandėliuoti bet kokias medžiagas (išskyrus pašarus, energetikos ministro nustatyta tvarka gavus MD savininko ar valdytojo pritarimą ir medžiagas, skirtas MD statybos darbams). Šis reikalavimas negalioja MD, įgilintų ne mažiau kaip 20 metrų nuo vandens telkinio dugno, apsaugos zonose;
- 9) pilti druskas (išskyrus atvejus, kai druska barstomi keliai), chemines medžiagas, kurios gali pakenkti MD, atliekas;
- 10) gadinti, užtvirti ar užversti kelius, skirtus privažiuoti prie MD;
- 11) naudoti ugnį ir atlikti ugnies darbus, įrengti ir naudoti laužavietes, kepsnines, turistines virykles, laikinas lauko pirtis ir kitus atvirus arba uždarus ugnies šaltinius, taip pat bet kokius aukštos temperatūros, galinčius sukelti ugnį, įrenginius, išskyrus SŽNS įstatymo 28 straipsnio 2 dalies 15 punkte nurodytą atvejį;
- 12) ardyti vamzdyno pakrančių tvirtinimus, vandens pralaidas, žemės ir kitus įrenginius, saugančius MD nuo pažeidimų;
- 13) organizuoti renginius, susijusius su žmonių susibūrimu;
- 14) nuleisti inkarus, plaukti su nuleistais inkarais ir kitais vandens telkinių dugną siekiančiais

įrankiais. Šis reikalavimas negalioja MD, įgilintų ne mažiau kaip 20 metrų nuo vandens telkinio dugno, apsaugos zonose;

15) sustoti visų rūšių transporto priemonėms ir (ar) mechanizmams MD apsaugos zonų susikirtimuose su valstybinės reikšmės keliais, išvažinėti žemę, suformuojant vėžes (provėžas), važiuoti esamomis vėžėmis (provėžomis) bet kokiomis transporto priemonėmis ir jų junginiais. Šis reikalavimas netaikomas, kai MD savininkas ar valdytojas atlieka MD eksploatacijos, remonto ar statybos darbus ir kai priešgaisrinės gelbėjimo pajėgos atlieka gaisrų gesinimo ar kitus žmonių paieškos ir gelbėjimo darbus arba pasirengimą šiems darbams;

16) medžiojant naudoti šaunamuosius ginklus, kai MD trasa eina virš žemės paviršiaus ir (ar) yra įrengta perpumpavimo stotis.

Pagal SŽNS įstatymo 28 straipsnio 2 dalį, negavus MD savininko ar valdytojo pritarimo (derinimo) projektui ar numatomai veiklai, MD apsaugos zonose draudžiama:

1) statyti statinius ir (ar) įrengti įrenginius, išskyrus statinius ir įrenginius, kurių statyba (įrengimas) draudžiama (draudžiamas) pagal SŽNS įstatymo 28 straipsnio 1 dalį;

2) statant valstybinio jūrų uosto infrastruktūrą ir suprastruktūrą – statyti pastatus;

3) rekonstruoti, griauti statinius ar išardyti įrenginius, keisti pastato (patalpos, patalpų) ar inžinerinio statinio paskirtį;

4) statant valstybinio jūrų uosto infrastruktūrą ir suprastruktūrą – statyti ir (ar) įrengti transporto priemonių sustojimo vietas, transporto priemonių ar kitų mechanizmų stovėjimo ir saugojimo aikštes, taip pat tiesti kelius ir geležinkelių kelius išilgai vamzdyno trasos;

5) 3 metrų atstumu į abi puses nuo vamzdyno išorinės sienelės lygiagrečiai su MD vamzdynu tiesti drenažo vamzdžius;

6) naudoti žemės gelmių išteklius ir ertmes, vykdyti vandens telkinių gilinimo ir valymo darbus;

7) vykdyti tiesioginius žemės gelmių geologinius tyrimus ir kitus darbus, susijusius su gręžinių, iškasų įrengimu ir grunto bandinių ėmimu;

8) krauti į stirtas šieną, šiaudus, šakas, medieną;

9) priskirti žemę mėgėjų sodų teritorijoms;

10) skirti žuvininkystės plotus, pramoniniu būdu žvejoti ir gaudyti vandens gyvūnus;

11) kapoti ir pjaustyti ledą vandens telkiniuose;

- 12) vykdyti žemės melioravimo, drėkinimo ir sausinimo, kasybos, užtvindymo darbus;
- 13) vykdyti žemės darbus ar požeminius darbus didesniame kaip 0,3 metro gylyje;
- 14) keisti žemės paviršiaus altitudes daugiau kaip 0,3 metro (kasti gruntą arba užpilti papildomą grunto sluoksnį);
- 15) naudoti ugnį ir atlikti ugnies darbus technologiniams procesams vykdyti;
- 16) dirbti smūginiais ir (ar) vibraciją sukeliančiais mechanizmais;
- 17) vykdyti sprogdinimo darbus;
- 18) statyti ir eksploatuoti uosto infrastruktūrą ir suprastruktūrą;
- 19) kirsti ir (ar) kapoti želdinius (išskyrus žolinius augalus);
- 20) būti aptvertų MD įrenginių teritorijose;
- 21) važiuoti krovininėmis transporto priemonėmis, jų junginiais ir kitais mechanizmais neįrengus kelio.

MD savininkas ar valdytojas nepritaria projektui ar numatomai veiklai, jeigu SŽNS įstatymo 28 straipsnio 2 dalyje nurodyti darbai pažeis MD techninės saugos reikalavimus ir (ar) kels pavojų aplinkai, žmonių turtui, jų gyvybei ar sveikatai.

SŽNS įstatymo 28 straipsnio 1 ir 2 dalyse nurodyti draudimai netaikomi MD, kurio atžvilgiu nustatyta MD apsaugos zona, savininkui tiek, kiek tai reikalinga MD statybai, rekonstravimui, remontui, modernizavimui, naudojimui, techninei priežiūrai, eksploatavimui, apsaugai ir (ar) kitoms MD savininkui įstatymais priskirtoms funkcijoms vykdyti.

2. Vadovaujantis SŽNS įstatymo III skyriaus ketvirto skirsnio nuostatomis, elektros tinklų apsaugos zonos (kodas 106*) dydžiai ir jose taikomos specialiosios žemės naudojimosąlygos:

2.1) Požeminių kabelių linijos apsaugos zona – išilgai požeminių kabelių linijos esanti žemės juosta, kurios ribos yra po vieną metrą į abi puses nuo šios linijos, vanduo virš jos ir žemė po šia juosta.

Plane nustatomos elektros tinklų apsaugos zonos ribose vadovaujantis SŽNS įstatymo 25 straipsniu taikomos šios specialiosios žemės naudojimo sąlygos:

Elektros tinklų apsaugos zonose draudžiama:

1) statyti ir (ar) įrengti stadionus, sporto, žaidimų aikšteles, turgavietes, pavojingų medžiagų talpyklas ir saugyklas, sąvartynus, viešojo transporto stoteles;

2) statyti ir (ar) įrengti visų rūšių transporto priemonių ir (ar) mechanizmų stovėjimo ir saugojimo aikšteles oro linijų apsaugos zonose;

3) organizuoti renginius, susijusius su žmonių susibūrimu;

4) gadinti, užtvirti aružversti kelius, skirtus privažiuoti prie elektros tinklų;

5) laidyti aitvarus ir skraidymo aparatų sportinius modelius, skraidyti bet kokio tipo skraidymo aparatais žemiau kaip 30 metrų virš aukščiausio oro linijos laido, išskyrus elektros tinklų naudotojų naudojamus elektros tinklų priežiūrai skirtus skraidymo aparatus;

6) naudoti ugnį ir atlikti ugnies darbus, įrengti bei naudoti laužavietes, kepsnines, turistines virykles, laikinąsias lauko pirtis ir kitus atvirus arba uždarus ugnies šaltinius, taip pat bet kokius aukštos temperatūros, galinčius sukelti ugnį, įrenginius, išskyrus atvejį, nurodytą SŽNS įstatymo 25 straipsnio 2 dalies 8 punkte;

7) sandėliuoti bet kokias medžiagas, išskyrus skirtas elektros tinklų statybos darbams vykdyti.

2.2) pagal SŽNS įstatymo 25 straipsnio 2 dalį, negavus elektros tinklų savininko ar valdytojo pritarimo (derinimo) projektui ar numatomai veiklai, elektros tinklų apsaugos zonose draudžiama:

1) statyti statinius ir (ar) įrengti įrenginius, išskyrus statinius ir įrenginius, kurių statyba draudžiama pagal SŽNS įstatymo 25 straipsnio 1 dalį;

2) keisti pastato (patalpos, patalpų) ar inžinerinio statinio paskirtį;

3) rekonstruoti, griauti statinius ar išardyti įrenginius;

4) įrengti gyvūnų laikymo aikšteles, vielines užtvaras ir metalines tvoras;

5) atlikti įvairius kasybos, dugno gilinimo, žemės kasimo (lyginimo), sprogdinimo, melioravimo, užtvindymo darbus;

6) sodinti, auginti arba kirsti želdinius (išskyrus krūmus ir žolinius augalus);

7) mechanizuotai laistyti žemės ūkio kultūras;

8) naudoti ugnį ir atlikti ugnies darbus technologiniams procesams vykdyti;

9) įrengti visų rūšių transporto priemonių ir kitų mechanizmų stovėjimo aikšteles požeminių kabelių linijų apsaugos zonose;

10) dirbti smūginiais ir (ar) vibraciją sukeliančiais mechanizmais požeminių kabelių linijų

apsaugos zonose;

11) keisti žemės paviršiaus altitudes daugiau kaip 0,3 metro (kasti gruntą arba užpilti papildomą grunto sluoksnį) požeminių ir povandeninių kabelių linijų apsaugos zonose;

12) nuleisti inkarus, plaukti su nuleistais inkarais ir kitais dugną siekiančiais įrankiais povandeninių kabelių linijų apsaugos zonose;

13) įvažiuoti transporto priemonėms ir kitiems mechanizmom, kurių aukštis su kroviniu arba be jo yra daugiau kaip 4,5 metro nuo kelio (žemės) paviršiaus oro linijų ir oro kabelių linijų apsaugos zonoje.

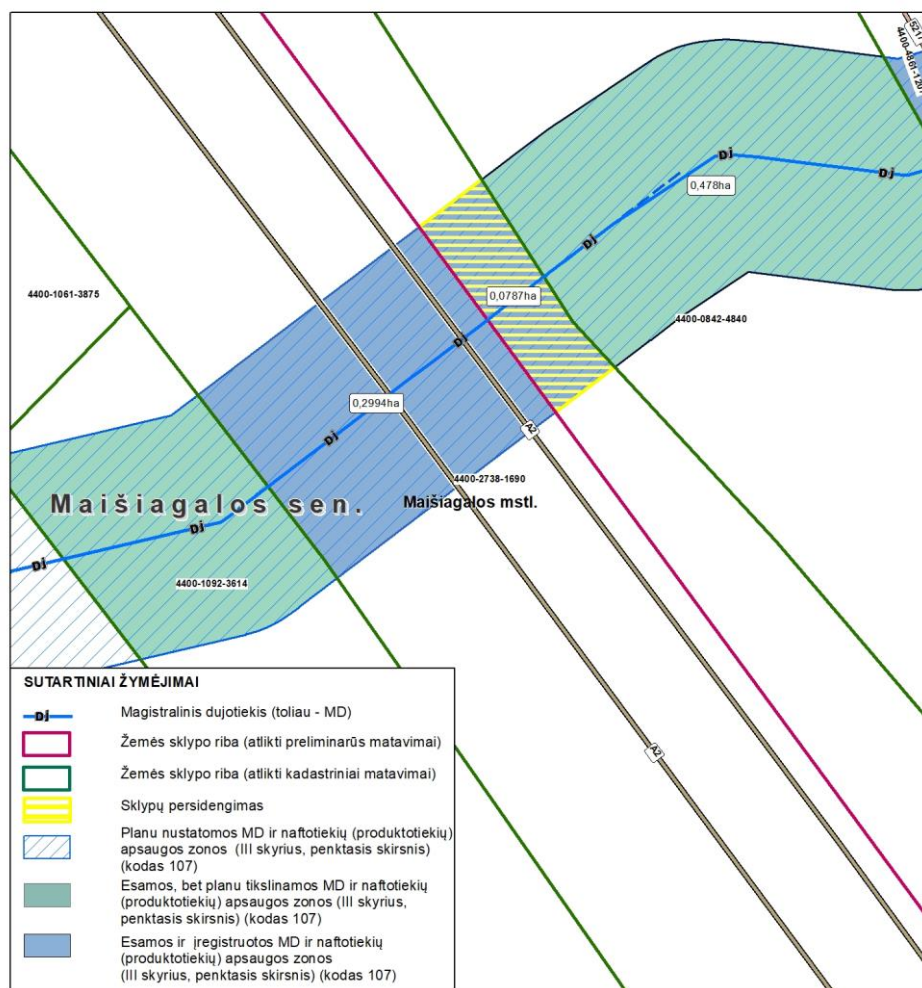
2.3) Elektros tinklų savininkas ar valdytojas nepritaria projektui ar numatomai veiklai, jeigu SŽNS įstatymo 25 straipsnio 2 dalyje nurodyti darbai pažeis elektros tinklų techninės saugos reikalavimus ir (ar) kels pavojų aplinkai, žmonių turtui, jų gyvybei ar sveikatai.

* **Pastaba:** Kodas, nustatytas 2019 m. gruodžio 16 d. VĮ „Registrų centras“ generalinio direktoriaus įsakymu Nr. VE-633 (1.3 E) patvirtintame Teritorijų, kuriose taikomos specialiosios žemės naudojimo sąlygos, klasifikatoriuje.

Rengiant Plano sprendinius atlikta žemės sklypų, kurie patenka į MD apsaugos zoną ir/ar Susijusios infrastruktūros apsaugos zonas, NTR ir NTK duomenų analizė, bei surinkta informacija apie valstybės žemės plotus, kuriuose žemės sklypai nesuformuoti ir kurie patenka į minėtas apsaugos zonas. Dėl bet kokių priežasčių po Plano patvirtinimo pasikeitus NTR ir NTK įregistruotiems žemės sklypų ar į atskirus žemės sklypus nesuformuotos žemės duomenims visais atvejais (įskaitant, bet neapsiribojant: pertvarkius teritorijas, žemės sklypų ribas, suformavus naujus žemės sklypus ar patikslinus žemės sklypų ribas) Plano sprendiniais nustatytos MD apsaugos zonos ir/ar Susijusios infrastruktūros apsaugos zonos taikomos visoms į jas patenkančioms teritorijoms, žemės sklypams ir į atskirus žemės sklypus nesuformuotai žemei pagal patikslintus duomenis.

Rengiant planą bei analizuojant Vilniaus rajono savivaldybės teritorijoje esančių MD ir Susijusios infrastruktūros objektų apsaugos zonose patenkančius NTR ir NTK įregistruotus sklypus, identifikuota 1 vieta, kurioje gretimybę turintys sklypai tarpusavyje persidengia, t.y. sklypo ribos kerta viena kitą.

Nustatytas persidengimas tarp gretimų sklypų (unikalus Nr. 4400-0842-4840, Maišiagalos sen., Maišiagalos mstl. ir unikalus Nr. 4400-2738-1690, Vilniaus r. sav. teritorija) (žiūrėti 1 pav.).



1 pav. Žemės sklypų unikalus Nr. 4400-0842-4840 ir unikalus Nr. 4400-2738-1690 ribų išsidėstymas Planu nustatomų MD ir Susijusios infrastruktūros apsaugos zonų atžvilgiu

Pagal pateiktus VĮ „Registų centras“ duomenis, žemės sklypas, kurio unikalus Nr. 4400-0842-4840 yra suformuotas remiantis preliminariais matavimais LKS-94 koordinacių sistemoje ir Nekilnojamojo turto registre įregistruotas 2006-04-21, sklypo adresas – Vilniaus r. sav., Maišiagalos sen., Maišiagala. Žemės sklypas, kurio unikalus Nr. 4400-2738-1690 yra suformuotas remiantis kadastriniais matavimais LKS 94 koordinacių sistemoje ir Nekilnojamojo turto registre įregistruotas 2013-08-28, sklypo adresas – Vilniaus r. sav. teritorija. Vadovaujantis Lietuvos Respublikos nekilnojamojo turto registro įstatymo 4 straipsniu bei kitais aukščiau pateiktais įstatymais, Planu nustatomos MD ir naftotiekių (produktotiekių) apsaugos zonos minėtiems sklypams nustatytos individualiai, neatsižvelgiant į persidengiančias žemės sklypų ribas. Šio Plano sprendiniais nustatytos MD ir naftotiekių (produktotiekių) apsaugos zonos taikomos žemės sklypams - unikalus Nr. 4400-0842-4840 – 0,5567 ha (Planu tikslinant MD ir naftotiekių (produktotiekių) apsaugos zoną), unikalus Nr. 4400-2738-1690 – 0,3781 ha (Planu nustatytas plotas sutampa su įregistruotu MD ir naftotiekių

(produktotiekių) apsaugos zonos plotu).

Analizuojant Vilniaus rajono savivaldybės teritorijoje esančių MD ir Susijusios infrastruktūros objektų apsaugos zonas ir į jas patenkančių NTR įregistruotų sklypų ribas, nustatyta – sklypams (unikalūs Nr.: 4400-1503-1495, 4147-0500-0094, 4147-0500-0127, 4400-1989-2478, 4400-3241-2430, 4400-3151-4460, 4400-2823-1196, 4400-5628-9626, 4400-4861-1207, 4400-1276-5436, 4112-0200-0026, 4400-2348-6528, 4400-2291-3900, 4400-0579-8907, 4112-0900-0076, 4400-2817-6250, 4400-3064-0816, 4172-0500-0050, 4400-2352-7406, 4400-0755-4030, 4400-4424-4782, 4112-0200-0082) Planu taikomos apsaugos zonos plotas yra 1 kv. m. mažesnis nei NTR įregistruotas MD apsaugos zonos plotas. Vadovaujantis AB „AMBER GRID“ technikos direktoriaus potvarkiu „Dėl Lietuvos Respublikos specialiųjų žemės naudojimo sąlygų įstatymo nuostatų įgyvendinimo“ (2021 m. rugpjūčio 12 d. Nr. 5-214-11, Vilnius), nutarta, kad įvertinus MD ir (ar) Susijusios infrastruktūros faktinę padėtį, žemės sklypams Nekilnojamojo turto registre NTR įregistruotas MD apsaugos zonos plotas turi būti – **patikslinamas** tais atvejais, kai nustatoma, kad faktinis MD apsaugos zonos plotas yra didesnis nei NTR įregistruotas MD apsaugos zonos plotas; **netikslinamas** tais atvejais, kai nustatoma, kad faktinis MD apsaugos zonos plotas yra nereikšmingai mažesnis nei NTR įregistruotas MD apsaugos zonos plotas (MD apsaugos zonos plotų skirtumas pagal faktinę padėtį ir NTR duomenis yra iki 1 kv. m.) – netikslinamas. Atsižvelgiant į AB „AMBER GRID“ technikos direktoriaus patvirtintą potvarkį, sklypams (unikalūs Nr.: 4400-1503-1495, 4147-0500-0094, 4147-0500-0127, 4400-1989-2478, 4400-3241-2430, 4400-3151-4460, 4400-2823-1196, 4400-5628-9626, 4400-4861-1207, 4400-1276-5436, 4112-0200-0026, 4400-2348-6528, 4400-2291-3900, 4400-0579-8907, 4112-0900-0076, 4400-2817-6250, 4400-3064-0816, 4172-0500-0050, 4400-2352-7406, 4400-0755-4030, 4400-4424-4782, 4112-0200-0082) nebus tikslinamas MD apsaugos zonos plotas t. y. galios esamas NTR įregistruotas plotas. Taip pat nustatyta sklypams (unikalūs Nr.: 4400-5343-0010, 4400-5727-2165, 4400-2195-5884, 4147-0500-0077, 4400-1018-7529, 4400-1800-4927, 4172-0500-0039, 4400-2867-9730, 4400-5921-6965, 4400-3053-4757, 4112-0200-0079, 4400-2764-2833, 4400-2979-5535) Planu taikomos apsaugos zonos plotas yra 1 kv. m. didesnis nei NTR įregistruotas MD apsaugos zonos plotas. Atsižvelgiant į AB „AMBER GRID“ technikos direktoriaus patvirtintą potvarkį sklypams (unikalūs Nr.: 4400-5343-0010, 4400-5727-2165, 4400-2195-5884, 4147-0500-0077, 4400-1018-7529, 4400-1800-4927, 4172-0500-0039, 4400-2867-9730, 4400-5921-6965, 4400-3053-4757, 4112-0200-0079, 4400-2764-2833, 4400-2979-5535) bus tikslinamas MD apsaugos zonos plotas.

Bendras žemės sklypų, kurie patenka į MD ir Susijusios infrastruktūros apsaugos zonas nagrinėjamoje teritorijoje, skaičius – 843, valstybės žemės plotų skaičius – 154 iš jų:

- bendras žemės sklypų, kuriems **Planu nustatomos** MD ir naftotiekių (produktotiekių) apsaugos zonos (III skyrius, penktasis skirsnis) (kodas 107*), skaičius – 136, MD nustatomos apsaugos zonos bendras plotas – 47,1835 ha;

- bendras žemės sklypų, kuriems **įregistruotos, bet Planu tikslinamos** MD ir naftotiekių (produktotiekių) apsaugos zonos (III skyrius, penktasis skirsnis) (kodas 107*), skaičius – 518, MD tikslinamos apsaugos zonos bendras plotas – 276,5725 ha (apsaugos zonos bendras plotas įvertinus NTR duomenų bazėje įregistruotus žemės sklypų plotus).

- bendras žemės sklypų, kuriems **nustatytos ir įregistruotos**** MD ir naftotiekių (produktotiekių) apsaugos zonos (III skyrius, penktasis skirsnis) (kodas 107*), skaičius – 160, MD nustatytos apsaugos zonos bendras plotas – 48,0324 ha;

****Pastaba** – žemės sklypai, kuriems MD apsaugos zonos nustatytos ir įregistruotos Plano sprendiniuose nurodomi (žymimi) tik informaciniais tikslais.

- bendras žemės sklypų, kuriems **Planu nustatomos** elektros tinklų apsaugos zonos (III skyrius, ketvirtasis skirsnis) (kodas 106*) skaičius – 147, nustatomos apsaugos zonos bendras plotas – 1,4020 ha;

- bendras valstybės žemės plotų, kuriems **žemės sklypai nesuformuoti ir kurie patenka į Planu nustatomas** MD ir naftotiekių (produktotiekių) apsaugos zonos (III skyrius, penktasis skirsnis) (kodas 107*), skaičius – 142, MD nustatomos apsaugos zonos bendras plotas – 75,0466 ha;

- bendras valstybės žemės plotų, kuriems **žemės sklypai nesuformuoti ir kuriems Planu nustatomos** elektros tinklų apsaugos zonos (III skyrius, ketvirtasis skirsnis) (kodas 106*) skaičius – 46, nustatomos apsaugos zonos bendras plotas – 0,3223 ha.

Konkretizuoti duomenys apie kiekvieną žemės sklypą ir žemės plotą, kuriame žemės sklypai nesuformuoti, ir kuriems reikia nustatyti, patikslinti MD ir/ar Susijusios infrastruktūros apsaugos zonos, pateikiami Aiškinamojo rašto 1 priede.

2. PLANO VIEŠINIMO IR TVIRTINIMO PROCEDŪROS

Vadovaujantis Tvarkos aprašo III skirsnio nuostatomis, Plano iniciatorius, Plano rengėjui parengus Planą, kreipiasi į LR energetikos ministeriją (toliau – **EM**) pateikdamas prašymą organizuoti parengto Plano patvirtinimą (toliau – **Prašymas**). EM struktūriniam padaliniiui, pagal kompetenciją atsakingam už atitinkamai kuruojamą sritį (toliau – **EM struktūrinis padalinys**), priėmus sprendimą teikti planą tvirtinimui, Planas teikiamas tvirtinti energetikos ministrui.

EM struktūrinis padalinys ne vėliau kaip kitą darbo dieną po pranešimo išsiuntimo informuojant Plano iniciatorių apie parengtą ir pateiktą tvirtinti Planą, paskelbia informaciją Energetikos ministerijos interneto svetainėje. Plano iniciatorius informaciją apie parengtą ir pateiktą tvirtinti Planą pateikia Vilniaus rajono savivaldybei, ir apie tai informuoja EM struktūrinį padalinį.

Planas teikiamas tvirtinti energetikos ministrui, ir patvirtinamas per 20 darbo dienų nuo Plano iniciatoriaus pranešimo, pateikto EM struktūriniam padaliniiui, gavimo dienos, tačiau sprendimas tvirtinti Planą negali būti priimtas anksčiau, nei sueina 20 darbo dienų nuo Tvarkos aprašo 19.1 papunktyje nurodytos informacijos paskelbimo nurodytame papunktyje nustatyta tvarka, ir anksčiau, nei sueina 10 darbo dienų nuo Tvarkos aprašo 19.2 papunktyje nurodytos informacijos paskelbimo nurodytame papunktyje nustatyta tvarka. Likus ne mažiau kaip 10 darbo dienų iki planuojamo sprendimo dėl Plano patvirtinimo priėmimo dienos, EM struktūrinis padalinys paskelbia Tvarkos aprašo 19.2 papunktyje nurodytą informaciją apie šio sprendimo projektą EM interneto svetainėje, o Plano iniciatorius informaciją paskelbia kitais Tvarkos aprašo 19.2 papunktyje nurodytais būdais.

Likus ne mažiau kaip 20 darbo dienų iki EM įsakymo dėl Plano patvirtinimo pasirašymo dienos, Plano iniciatorius informaciją apie parengtą ir tvirtinti pateiktą Planą, nurodant Plane nustatomas MD ir Susijusios infrastruktūros apsaugos zonas (nustatomų teritorijų pavadinimą ir dydį (plotį) bei jose taikytinas specialiąsias žemės naudojimo sąlygas arba pateikiant nuorodą, kur su jomis galima susipažinti), paskelbiama Vilniaus rajono savivaldybės interneto svetainėje, o EM struktūrinis padalinys organizuoja šios informacijos paskelbimą EM interneto svetainėje.

Likus ne mažiau kaip 10 darbo dienų iki EM įsakymo dėl Plano patvirtinimo pasirašymo dienos, EM sprendimas teikti tvirtinti planą ar nuoroda, kur galima susipažinti su šiuo sprendimu bei Planu, numatoma paskelbti nacionaliniame laikraštyje („Lietuvos Rytas“) ir Vilniaus rajono savivaldybės vietiniame laikraštyje („Vilniaus krašto savaitraštis“), Vilniaus rajono savivaldybės ir EM interneto svetainėse.

Vadovaujantis SŽNS įstatymo 8 straipsnio nuostatomis, Plano iniciatorius per 5 darbo dienas nuo

Plano patvirtinimo dienos, NTK ir NTR tvarkytojui pateikia pranešimą apie naujai nustatytas, pasikeitusias specialiąsias žemės naudojimo sąlygas, nurodo teritorijas, kuriose šios sąlygos turi būti taikomos kartu su Nekilnojamojo turto kadastro nuostatuose nurodytais Plane nustatytais MD ir Susijusios infrastruktūros teritorijų erdviniais duomenimis ir į jas patenkančių arba nebepatenkančių (kai pasikeitė ar buvo panaikinta anksčiau nustatyta ta pati MD ir Susijusios infrastruktūros apsaugos zona) NTR įregistruotų žemės sklypų unikaliais numeriais ir kitais NTK nuostatuose nurodytais dokumentais.

Plano iniciatorius per 15 darbo dienų nuo Plano patvirtinimo dienos registruotu laišku, įteikiamu pasirašytinai, praneša žemės sklypo, kuriame numatoma taikyti specialiąsias žemės naudojimo sąlygas Plane nustatytoje apsaugos zonoje, savininkui, valstybinės ar savivaldybės žemės patikėtiniui, taip pat fiziniam ar juridiniam asmeniui arba kitai organizacijai ar jų padaliniam, naudojantiems nurodytą žemę pagal NTR įregistruotą sutartį, ir (ar) šioje Plane nustatytoje MD ir Susijusios infrastruktūros apsaugos zonos esančių NTR įregistruotų nekilnojamųjų daiktų savininkams ar patikėtiniams jų deklaruotos gyvenamosios vietos ar buveinės adresu, nurodydamas konkrečias specialiąsias žemės naudojimo sąlygas (Plane nustatytas (patikslintas) MD ir Susijusios infrastruktūros apsaugos zonas) (nustatytų teritorijų pavadinimą ir dydį (plotį) ir jose taikytinas specialiąsias žemės naudojimo sąlygas (arba pateikia nuorodą, kur su jomis galima susipažinti) ir sprendimą, kuriuo buvo patvirtintas atitinkamas Planas. Tuo pačiu raštu informuojama apie teisę kreiptis į konkretų subjektą, šiuo atveju į suinteresuotą ūkinės veiklos, dėl kurios nustatomos MD apsaugos zonos, vykdymu subjektą – AB „Amber Grid“ – (nurodant jo pavadinimą, juridinio asmens arba kitos organizacijos ar jų padalinių kodą, buveinę, kontaktinius duomenis (adresas, telefono numeris, elektroninio pašto adresas) arba fizinio asmens vardą, pavardę, deklaruotą gyvenamąją vietą, kontaktinius duomenis (adresas, telefono numeris, elektroninio pašto adresas) dėl SŽNS įstatymo 13 straipsnio 1 dalyje nurodytos kompensacijos sumokėjimo, išskyrus SŽNS įstatymo 13 straipsnio 5 dalyje, 141 straipsnio 5 dalyje nurodytus atvejus, kai kompensacijos nemokamos.

1 PRIEDAS

1 lentelė. Vilniaus rajono savivaldybės teritorijoje esančių magistralinių dujotiekių ir Susijusios infrastruktūros apsaugos zonų plano suvestiniai duomenys

Eil. Nr.	Žemės sklypo kadastrinis numeris	Žemės sklypo unikalus numeris	Žemės sklypo adresas	Žemės sklypo suformavimo metai	Žemės sklypo paskirtis	Žemės sklypo naudojimo būdas	Žemės sklypo matavimų tipas	Esamos apsaugos zonos pavadinimas	Esamos apsaugos zonos plotas, ha	Planu nustatomos apsaugos zonos pavadinimas	Planu nustatomos apsaugos zonos plotas, ha	Įregistruotų ir Planu nustatomų apsaugos zonų bendras plotas, ha
1.	4112/0200:0076	4112-0200-0076	Vilniaus r. sav., Buivydžių sen., Akmentiltis	2003-02-12	Žemės ūkio	-	Preliminarūs matavimai	Magistralinių dujotiekių ir naftotiekių (produktotiekių) apsaugos zonos (III skyrius, penktasis skirsnis)	0,0000	Magistralinių dujotiekių ir naftotiekių (produktotiekių) apsaugos zonos (III skyrius, penktasis skirsnis)	0,7981	0,7981
								-	-	Elektros tinklų apsaugos zonos (III skyrius, ketvirtasis skirsnis)	0,0003	0,0003
2.	4112/0200:0210	4400-2291-3900	Vilniaus r. sav., Buivydžių sen., Akuotninkai	2012-01-30	Žemės ūkio	Kiti žemės ūkio paskirties žemės sklypai	Preliminarūs matavimai	Magistralinių dujotiekių ir naftotiekių (produktotiekių) apsaugos zonos (III skyrius, penktasis skirsnis)	0,1410	Magistralinių dujotiekių ir naftotiekių (produktotiekių) apsaugos zonos (III skyrius, penktasis skirsnis)	0,1409	0,1410
3.	4112/0200:0123	4400-0868-7145	Vilniaus r. sav., Buivydžių sen., Akuotninkai	2006-05-29	Žemės ūkio	Kiti žemės ūkio paskirties žemės sklypai	Preliminarūs matavimai	Magistralinių dujotiekių ir naftotiekių (produktotiekių) apsaugos zonos (III skyrius, penktasis skirsnis)	0,0000	Magistralinių dujotiekių ir naftotiekių (produktotiekių) apsaugos zonos (III skyrius, penktasis skirsnis)	0,2396	0,2396
4.	4112/0200:0143	4400-3085-1900	Vilniaus r. sav., Buivydžių sen., Akuotninkai, Vandos Boniševskos g. 13	2014-10-01	Žemės ūkio	Kiti žemės ūkio paskirties žemės sklypai	Kadastriniai matavimai (LKS-94)	Magistralinių dujotiekių ir naftotiekių (produktotiekių) apsaugos zonos (III skyrius, penktasis skirsnis)	2,0075	Magistralinių dujotiekių ir naftotiekių (produktotiekių) apsaugos zonos (III skyrius, penktasis skirsnis)	1,9371	1,9371
5.	4112/0300:0086	4112-0300-0086	Vilniaus r. sav., Buivydžių sen., Balėnai	2003-01-31	Žemės ūkio	-	Preliminarūs matavimai	Magistralinių dujotiekių ir naftotiekių (produktotiekių) apsaugos zonos (III skyrius, penktasis skirsnis)	0,0000	Magistralinių dujotiekių ir naftotiekių (produktotiekių) apsaugos zonos (III skyrius, penktasis skirsnis)	0,9070	0,9070
6.	4112/0300:0003	4112-0300-0003	Vilniaus r. sav., Buivydžių sen., Balėnai	2002-03-20	Žemės ūkio	-	Preliminarūs matavimai	Magistralinių dujotiekių ir naftotiekių (produktotiekių) apsaugos zonos (III skyrius, penktasis skirsnis)	0,6200	Magistralinių dujotiekių ir naftotiekių (produktotiekių) apsaugos zonos (III skyrius, penktasis skirsnis)	1,3463	1,3463
								Elektros tinklų apsaugos zonos (III skyrius, ketvirtasis skirsnis)	0,3800	Elektros tinklų apsaugos zonos (III skyrius, ketvirtasis skirsnis)	0,0003	0,3803
7.	4112/0300:0029	4112-0300-0029	Vilniaus r. sav., Buivydžių sen., Balėnai	1994-06-09	Žemės ūkio	-	Preliminarūs matavimai	Magistralinių dujotiekių ir naftotiekių (produktotiekių) apsaugos zonos (III skyrius, penktasis skirsnis)	0,0000	Magistralinių dujotiekių ir naftotiekių (produktotiekių) apsaugos zonos (III skyrius, penktasis skirsnis)	0,1977	0,1977
								-	-	Elektros tinklų apsaugos zonos (III skyrius, ketvirtasis skirsnis)	0,0003	0,0003
8.	4112/1100:0208	4400-2365-1165	Vilniaus r. sav., Buivydžių sen., Balėnai	2012-05-18	Miškų ūkio	Ūkinių miškų sklypai	Kadastriniai matavimai (LKS-94)	Magistralinių dujotiekių ir naftotiekių (produktotiekių) apsaugos zonos (III skyrius, penktasis skirsnis)	5,7619	Magistralinių dujotiekių ir naftotiekių (produktotiekių) apsaugos zonos (III skyrius, penktasis skirsnis)	5,7626	5,7626
								-	-	Elektros tinklų apsaugos zonos (III skyrius, ketvirtasis skirsnis)	0,0003	0,0003
9.	4112/0300:0052	4112-0300-0052	Vilniaus r. sav., Buivydžių sen., Balėnai	1994-03-17	Žemės ūkio	-	Kadastriniai matavimai (LKS-94)	Magistralinių dujotiekių ir naftotiekių (produktotiekių) apsaugos zonos (III skyrius, penktasis skirsnis)	1,1806	Magistralinių dujotiekių ir naftotiekių (produktotiekių) apsaugos zonos (III skyrius, penktasis skirsnis)	1,2495	1,2495
10.	4112/0200:0089	4400-3032-9923	Vilniaus r. sav., Buivydžių sen., Buivydžiai I	2014-07-31	Žemės ūkio	Kiti žemės ūkio paskirties žemės sklypai	Kadastriniai matavimai (LKS-94)	Magistralinių dujotiekių ir naftotiekių (produktotiekių) apsaugos zonos (III skyrius, penktasis skirsnis)	0,3058	Magistralinių dujotiekių ir naftotiekių (produktotiekių) apsaugos zonos (III skyrius, penktasis skirsnis)	0,2953	0,2953
11.	4112/0200:0042	4112-0200-0042	Vilniaus r. sav., Buivydžių sen., Buivydžiai I	1999-04-15	Žemės ūkio	-	Preliminarūs matavimai	Magistralinių dujotiekių ir naftotiekių (produktotiekių) apsaugos zonos (III skyrius, penktasis skirsnis)	1,3542	Magistralinių dujotiekių ir naftotiekių (produktotiekių) apsaugos zonos (III skyrius, penktasis skirsnis)	1,3545	1,3545
12.	4112/0200:0038	4112-0200-0038	Vilniaus r. sav., Buivydžių sen., Buivydžiai II	1999-02-18	Žemės ūkio	-	Preliminarūs matavimai	Magistralinių dujotiekių ir naftotiekių (produktotiekių) apsaugos zonos (III skyrius, penktasis skirsnis)	0,0215	Magistralinių dujotiekių ir naftotiekių (produktotiekių) apsaugos zonos (III skyrius, penktasis skirsnis)	0,0215	0,0215
13.	4112/0200:0221	4400-2328-3001	Vilniaus r. sav., Buivydžių sen., Buivydžiai II	2012-03-26	Žemės ūkio	Kiti žemės ūkio paskirties žemės sklypai	Preliminarūs matavimai	Magistralinių dujotiekių ir naftotiekių (produktotiekių) apsaugos zonos (III skyrius, penktasis skirsnis)	0,3000	Magistralinių dujotiekių ir naftotiekių (produktotiekių) apsaugos zonos (III skyrius, penktasis skirsnis)	0,3411	0,3411

Eil. Nr.	Žemės sklypo kadastrinis numeris	Žemės sklypo unikalus numeris	Žemės sklypo adresas	Žemės sklypo suformavimo metai	Žemės sklypo paskirtis	Žemės sklypo naudojimo būdas	Žemės sklypo matavimų tipas	Esamos apsaugos zonos pavadinimas	Esamos apsaugos zonos plotas, ha	Planu nustatomos apsaugos zonos pavadinimas	Planu nustatomos apsaugos zonos plotas, ha	Įregistruotų ir Planu nustatomų apsaugos zonų bendras plotas, ha
								Elektros tinklų apsaugos zonos (III skyrius ketvirtasis skirsnis)	0,1600	Elektros tinklų apsaugos zonos (III skyrius ketvirtasis skirsnis)	0,0003	0,1603
14.	4112/0200:0026	4112-0200-0026	Vilniaus r. sav., Buivydžių sen., Buivydžiai II	1998-05-12	Mišku ūkio	-	Preliminarūs matavimai	Magistralinių dujotiekių ir naftotiekių (produktotiekių) apsaugos zonos (III skyrius, penktasis skirsnis)	0,4511	Magistralinių dujotiekių ir naftotiekių (produktotiekių) apsaugos zonos (III skyrius, penktasis skirsnis)	0,4510	0,4511
15.	4112/0200:0012	4112-0200-0012	Vilniaus r. sav., Buivydžių sen., Buivydžiai II	1997-02-20	Mišku ūkio	-	Preliminarūs matavimai	Magistralinių dujotiekių ir naftotiekių (produktotiekių) apsaugos zonos (III skyrius, penktasis skirsnis)	0,0000	Magistralinių dujotiekių ir naftotiekių (produktotiekių) apsaugos zonos (III skyrius, penktasis skirsnis)	0,9804	0,9804
								-	-	Elektros tinklų apsaugos zonos (III skyrius ketvirtasis skirsnis)	0,0003	0,0003
16.	4112/0200:0082	4112-0200-0082	Vilniaus r. sav., Buivydžių sen., Buivydžiai II	2003-06-13	Žemės ūkio	-	Preliminarūs matavimai	Magistralinių dujotiekių ir naftotiekių (produktotiekių) apsaugos zonos (III skyrius, penktasis skirsnis)	0,0798	Magistralinių dujotiekių ir naftotiekių (produktotiekių) apsaugos zonos (III skyrius, penktasis skirsnis)	0,0797	0,0798
17.	4112/0200:0068	4112-0200-0068	Vilniaus r. sav., Buivydžių sen., Fabijoniškės	2001-05-04	Žemės ūkio	-	Preliminarūs matavimai	Magistralinių dujotiekių ir naftotiekių (produktotiekių) apsaugos zonos (III skyrius, penktasis skirsnis)	0,0000	Magistralinių dujotiekių ir naftotiekių (produktotiekių) apsaugos zonos (III skyrius, penktasis skirsnis)	0,6550	0,6550
18.	4112/0200:0228	4400-2369-8297	Vilniaus r. sav., Buivydžių sen., Fabijoniškės	2012-05-25	Žemės ūkio	Kiti žemės ūkio paskirties žemės sklypai	Preliminarūs matavimai	Magistralinių dujotiekių ir naftotiekių (produktotiekių) apsaugos zonos (III skyrius, penktasis skirsnis)	0,5000	Magistralinių dujotiekių ir naftotiekių (produktotiekių) apsaugos zonos (III skyrius, penktasis skirsnis)	0,3042	0,3042
19.	4112/0200:0231	4400-2410-0027	Vilniaus r. sav., Buivydžių sen., Fabijoniškės	2012-07-30	Žemės ūkio	Kiti žemės ūkio paskirties žemės sklypai	Preliminarūs matavimai	Magistralinių dujotiekių ir naftotiekių (produktotiekių) apsaugos zonos (III skyrius, penktasis skirsnis)	0,1500	Magistralinių dujotiekių ir naftotiekių (produktotiekių) apsaugos zonos (III skyrius, penktasis skirsnis)	0,2496	0,2496
20.	4112/0200:0211	4400-2294-4109	Vilniaus r. sav., Buivydžių sen., Fabijoniškės	2012-02-03	Žemės ūkio	Kiti žemės ūkio paskirties žemės sklypai	Preliminarūs matavimai	Magistralinių dujotiekių ir naftotiekių (produktotiekių) apsaugos zonos (III skyrius, penktasis skirsnis)	0,5800	Magistralinių dujotiekių ir naftotiekių (produktotiekių) apsaugos zonos (III skyrius, penktasis skirsnis)	0,3880	0,3880
21.	4112/0200:0085	4400-2936-7774	Vilniaus r. sav., Buivydžių sen., Fabijoniškės	2014-04-07	Žemės ūkio	Kiti žemės ūkio paskirties žemės sklypai	Kadastriniai matavimai (LKS-94)	Magistralinių dujotiekių ir naftotiekių (produktotiekių) apsaugos zonos (III skyrius, penktasis skirsnis)	0,2451	Magistralinių dujotiekių ir naftotiekių (produktotiekių) apsaugos zonos (III skyrius, penktasis skirsnis)	0,2451	0,2451
22.	4112/0200:0079	4112-0200-0079	Vilniaus r. sav., Buivydžių sen., Fabijoniškės	2003-02-12	Mišku ūkio	-	Preliminarūs matavimai	Magistralinių dujotiekių ir naftotiekių (produktotiekių) apsaugos zonos (III skyrius, penktasis skirsnis)	1,3084	Magistralinių dujotiekių ir naftotiekių (produktotiekių) apsaugos zonos (III skyrius, penktasis skirsnis)	1,3085	1,3085
23.	4112/0200:0056	4112-0200-0056	Vilniaus r. sav., Buivydžių sen., Fabijoniškės	1999-12-01	Mišku ūkio	-	Preliminarūs matavimai	Magistralinių dujotiekių ir naftotiekių (produktotiekių) apsaugos zonos (III skyrius, penktasis skirsnis)	0,6060	Magistralinių dujotiekių ir naftotiekių (produktotiekių) apsaugos zonos (III skyrius, penktasis skirsnis)	0,6060	0,6060
24.	4112/0200:0067	4112-0200-0067	Vilniaus r. sav., Buivydžių sen., Fabijoniškės	2001-05-04	Žemės ūkio	-	Preliminarūs matavimai	Magistralinių dujotiekių ir naftotiekių (produktotiekių) apsaugos zonos (III skyrius, penktasis skirsnis)	0,0000	Magistralinių dujotiekių ir naftotiekių (produktotiekių) apsaugos zonos (III skyrius, penktasis skirsnis)	0,4381	0,4381
25.	4112/0200:0066	4112-0200-0066	Vilniaus r. sav., Buivydžių sen., Fabijoniškės	2001-05-04	Žemės ūkio	Kiti žemės ūkio paskirties žemės sklypai	Kadastriniai matavimai (LKS-94)	Magistralinių dujotiekių ir naftotiekių (produktotiekių) apsaugos zonos (III skyrius, penktasis skirsnis)	1,0801	Magistralinių dujotiekių ir naftotiekių (produktotiekių) apsaugos zonos (III skyrius, penktasis skirsnis)	1,0760	1,0760
								Elektros tinklų apsaugos zonos (III skyrius ketvirtasis skirsnis)	0,0637	Elektros tinklų apsaugos zonos (III skyrius ketvirtasis skirsnis)	0,0047	0,0684
26.	4198/6666:0001	4198-6666-0001	Vilniaus r. sav., Buivydžių sen., Girdžiūnai	2001-07-10	Kita (žemės)	Teritorijos valstybės sienos apsaugos tikslams	Preliminarūs matavimai	Magistralinių dujotiekių ir naftotiekių (produktotiekių) apsaugos zonos (III skyrius, penktasis skirsnis)	0,1222	Magistralinių dujotiekių ir naftotiekių (produktotiekių) apsaugos zonos (III skyrius, penktasis skirsnis)	0,1222	0,1222
27.	4112/0900:0062	4112-0900-0062	Vilniaus r. sav., Buivydžių sen., Joniškės	2000-03-23	Mišku ūkio	-	Preliminarūs matavimai	Magistralinių dujotiekių ir naftotiekių (produktotiekių) apsaugos zonos (III skyrius, penktasis skirsnis)	0,0000	Magistralinių dujotiekių ir naftotiekių (produktotiekių) apsaugos zonos (III skyrius, penktasis skirsnis)	0,0116	0,0116

Eil. Nr.	Žemės sklypo kadastrinis numeris	Žemės sklypo unikalus numeris	Žemės sklypo adresas	Žemės sklypo suformavimo metai	Žemės sklypo paskirtis	Žemės sklypo naudojimo būdas	Žemės sklypo matavimų tipas	Esamos apsaugos zonos pavadinimas	Esamos apsaugos zonos plotas, ha	Planu nustatomos apsaugos zonos pavadinimas	Planu nustatomos apsaugos zonos plotas, ha	Įregistruotų ir Planu nustatomų apsaugos zonų bendras plotas, ha
28.	4112/0200:0100	4400-4369-2968	Vilniaus r. sav., Buivydžių sen., Kareiviškės	2016-10-12	Žemės ūkio	Kiti žemės ūkio paskirties žemės sklypai	Kadastriniai matavimai (LKS-94)	Magistralinių dujotiekių ir naftotiekių (produktotiekių) apsaugos zonos (III skyrius, penktasis skirsnis)	0,2006	Magistralinių dujotiekių ir naftotiekių (produktotiekių) apsaugos zonos (III skyrius, penktasis skirsnis)	0,2006	0,2006
29.	4112/0200:0127	4400-2032-1384	Vilniaus r. sav., Buivydžių sen., Kareiviškės	2010-03-17	Žemės ūkio	Kiti žemės ūkio paskirties žemės sklypai	Preliminarūs matavimai	Magistralinių dujotiekių ir naftotiekių (produktotiekių) apsaugos zonos (III skyrius, penktasis skirsnis)	1,1000	Magistralinių dujotiekių ir naftotiekių (produktotiekių) apsaugos zonos (III skyrius, penktasis skirsnis)	0,6226	0,6226
30.	4112/0200:0207	4400-2283-3641	Vilniaus r. sav., Buivydžių sen., Kareiviškės	2012-01-17	Žemės ūkio	Kiti žemės ūkio paskirties žemės sklypai	Preliminarūs matavimai	Magistralinių dujotiekių ir naftotiekių (produktotiekių) apsaugos zonos (III skyrius, penktasis skirsnis)	0,0993	Magistralinių dujotiekių ir naftotiekių (produktotiekių) apsaugos zonos (III skyrius, penktasis skirsnis)	0,0989	0,0989
31.	4112/0200:0091	4400-3047-9744	Vilniaus r. sav., Buivydžių sen., Kareiviškės	2014-08-20	Žemės ūkio	Kiti žemės ūkio paskirties žemės sklypai	Kadastriniai matavimai (LKS-94)	Magistralinių dujotiekių ir naftotiekių (produktotiekių) apsaugos zonos (III skyrius, penktasis skirsnis)	0,7452	Magistralinių dujotiekių ir naftotiekių (produktotiekių) apsaugos zonos (III skyrius, penktasis skirsnis)	0,7452	0,7452
								-	-	Elektros tinklų apsaugos zonos (III skyrius ketvirtasis skirsnis)	0,0003	
32.	4112/0200:0138	4400-2185-1123	Vilniaus r. sav., Buivydžių sen., Kareiviškės	2011-06-22	Žemės ūkio	Kiti žemės ūkio paskirties žemės sklypai	Preliminarūs matavimai	Magistralinių dujotiekių ir naftotiekių (produktotiekių) apsaugos zonos (III skyrius, penktasis skirsnis)	0,9000	Magistralinių dujotiekių ir naftotiekių (produktotiekių) apsaugos zonos (III skyrius, penktasis skirsnis)	0,4672	0,4672
33.	4112/0200:0092	4400-3053-4757	Vilniaus r. sav., Buivydžių sen., Kareiviškės	2014-08-26	Žemės ūkio	Kiti žemės ūkio paskirties žemės sklypai	Kadastriniai matavimai (LKS-94)	Magistralinių dujotiekių ir naftotiekių (produktotiekių) apsaugos zonos (III skyrius, penktasis skirsnis)	0,0403	Magistralinių dujotiekių ir naftotiekių (produktotiekių) apsaugos zonos (III skyrius, penktasis skirsnis)	0,0404	0,0404
34.	4112/0200:0133	4400-2060-3407	Vilniaus r. sav., Buivydžių sen., Kareiviškės	2010-06-10	Žemės ūkio	Kiti žemės ūkio paskirties žemės sklypai	Preliminarūs matavimai	Magistralinių dujotiekių ir naftotiekių (produktotiekių) apsaugos zonos (III skyrius, penktasis skirsnis)	0,1000	Magistralinių dujotiekių ir naftotiekių (produktotiekių) apsaugos zonos (III skyrius, penktasis skirsnis)	0,2563	0,2563
35.	4112/0600:0309	4400-2373-7540	Vilniaus r. sav., Buivydžių sen., Narbutiškės	2012-05-31	Žemės ūkio	Kiti žemės ūkio paskirties žemės sklypai	Preliminarūs matavimai	Magistralinių dujotiekių ir naftotiekių (produktotiekių) apsaugos zonos (III skyrius, penktasis skirsnis)	0,0423	Magistralinių dujotiekių ir naftotiekių (produktotiekių) apsaugos zonos (III skyrius, penktasis skirsnis)	0,0391	0,0391
36.	4112/0600:0054	4112-0600-0054	Vilniaus r. sav., Buivydžių sen., Narbutiškės	1994-02-09	Žemės ūkio	Kiti žemės ūkio paskirties žemės sklypai	Kadastriniai matavimai (LKS-94)	-	-	Magistralinių dujotiekių ir naftotiekių (produktotiekių) apsaugos zonos (III skyrius, penktasis skirsnis)	0,0151	0,0151
37.	4112/0600:0077	4112-0600-0077	Vilniaus r. sav., Buivydžių sen., Narbutiškės	2002-05-14	Žemės ūkio	-	Preliminarūs matavimai	-	-	Magistralinių dujotiekių ir naftotiekių (produktotiekių) apsaugos zonos (III skyrius, penktasis skirsnis)	0,0380	0,0380
38.	4112/0600:0060	4112-0600-0060	Vilniaus r. sav., Buivydžių sen., Narbutiškės	1996-01-18	Žemės ūkio	-	Preliminarūs matavimai	Magistralinių dujotiekių ir naftotiekių (produktotiekių) apsaugos zonos (III skyrius, penktasis skirsnis)	0,0449	Magistralinių dujotiekių ir naftotiekių (produktotiekių) apsaugos zonos (III skyrius, penktasis skirsnis)	0,0449	0,0449
								Elektros tinklų apsaugos zonos (III skyrius ketvirtasis skirsnis)	0,0000	Elektros tinklų apsaugos zonos (III skyrius ketvirtasis skirsnis)	0,0010	
39.	4112/0900:0069	4112-0900-0069	Vilniaus r. sav., Buivydžių sen., Narbutiškės	2002-05-14	Miškų ūkio	Ūkinių miškų sklypai	Kadastriniai matavimai (LKS-94)	Magistralinių dujotiekių ir naftotiekių (produktotiekių) apsaugos zonos (III skyrius, penktasis skirsnis)	0,3195	Magistralinių dujotiekių ir naftotiekių (produktotiekių) apsaugos zonos (III skyrius, penktasis skirsnis)	0,3273	0,3273
40.	4112/0600:0068	4112-0600-0068	Vilniaus r. sav., Buivydžių sen., Narbutiškės	1996-01-18	Žemės ūkio	Kiti žemės ūkio paskirties žemės sklypai	Kadastriniai matavimai (LKS-94)	Magistralinių dujotiekių ir naftotiekių (produktotiekių) apsaugos zonos (III skyrius, penktasis skirsnis)	1,0280	Magistralinių dujotiekių ir naftotiekių (produktotiekių) apsaugos zonos (III skyrius, penktasis skirsnis)	1,0270	1,0270
								-	-	Elektros tinklų apsaugos zonos (III skyrius ketvirtasis skirsnis)	0,0001	
41.	4112/0200:0008	4112-0200-0008	Vilniaus r. sav., Buivydžių sen., Natališkės	1999-04-29	Žemės ūkio	Kiti žemės ūkio paskirties žemės sklypai	Kadastriniai matavimai (LKS-94)	Magistralinių dujotiekių ir naftotiekių (produktotiekių) apsaugos zonos (III skyrius, penktasis skirsnis)	0,8587	Magistralinių dujotiekių ir naftotiekių (produktotiekių) apsaugos zonos (III skyrius, penktasis skirsnis)	0,8579	0,8579

Eil. Nr.	Žemės sklypo kadastrinis numeris	Žemės sklypo unikalus numeris	Žemės sklypo adresas	Žemės sklypo suformavimo metai	Žemės sklypo paskirtis	Žemės sklypo naudojimo būdas	Žemės sklypo matavimų tipas	Esamos apsaugos zonos pavadinimas	Esamos apsaugos zonos plotas, ha	Planu nustatomos apsaugos zonos pavadinimas	Planu nustatomos apsaugos zonos plotas, ha	Įregistruotų ir Planu nustatomų apsaugos zonų bendras plotas, ha
42.	4112/0800:0018	4112-0800-0018	Vilniaus r. sav., Buivydžių sen., Naujakiemis	1995-07-25	Žemės ūkio	-	Preliminarūs matavimai	Magistralinių dujotiekių ir naftotiekių (produktotiekių) apsaugos zonos (III skyrius, penktasis skirsnis)	1,9067	Magistralinių dujotiekių ir naftotiekių (produktotiekių) apsaugos zonos (III skyrius, penktasis skirsnis)	1,8912	1,8912
								Elektros tinklų apsaugos zonos (III skyrius ketvirtasis skirsnis)	1,3985	Elektros tinklų apsaugos zonos (III skyrius ketvirtasis skirsnis)	0,0163	1,4148
43.	4112/0800:0255	4400-2448-0128	Vilniaus r. sav., Buivydžių sen., Naujakiemis	2012-09-27	Žemės ūkio	Kiti žemės ūkio paskirties žemės sklypai	Preliminarūs matavimai	Magistralinių dujotiekių ir naftotiekių (produktotiekių) apsaugos zonos (III skyrius, penktasis skirsnis)	0,2000	Magistralinių dujotiekių ir naftotiekių (produktotiekių) apsaugos zonos (III skyrius, penktasis skirsnis)	0,8985	0,8985
								-	-	Elektros tinklų apsaugos zonos (III skyrius ketvirtasis skirsnis)	0,0003	0,0003
44.	4112/0800:0253	4400-2420-7647	Vilniaus r. sav., Buivydžių sen., Naujakiemis	2012-08-17	Žemės ūkio	Kiti žemės ūkio paskirties žemės sklypai	Kadastriniai matavimai (LKS-94)	Magistralinių dujotiekių ir naftotiekių (produktotiekių) apsaugos zonos (III skyrius, penktasis skirsnis)	0,0028	Magistralinių dujotiekių ir naftotiekių (produktotiekių) apsaugos zonos (III skyrius, penktasis skirsnis)	0,0002	0,0002
45.	4112/0600:0017	4112-0600-0017	Vilniaus r. sav., Buivydžių sen., Naujakiemis	1999-12-10	Kita (žemės)	-	Kadastriniai matavimai (LKS-94)	Magistralinių dujotiekių ir naftotiekių (produktotiekių) apsaugos zonos (III skyrius, penktasis skirsnis)	0,0000	Magistralinių dujotiekių ir naftotiekių (produktotiekių) apsaugos zonos (III skyrius, penktasis skirsnis)	0,0065	0,0065
46.	4112/0800:0009	4112-0800-0009	Vilniaus r. sav., Buivydžių sen., Naujakiemis	2003-02-20	Žemės ūkio	-	Preliminarūs matavimai	Magistralinių dujotiekių ir naftotiekių (produktotiekių) apsaugos zonos (III skyrius, penktasis skirsnis)	0,9480	Magistralinių dujotiekių ir naftotiekių (produktotiekių) apsaugos zonos (III skyrius, penktasis skirsnis)	0,9495	0,9495
47.	4112/0800:0173	4400-1184-7948	Vilniaus r. sav., Buivydžių sen., Naujakiemis	2007-08-13	Miškų ūkio	Apsauginių miškų sklypai	Preliminarūs matavimai	Magistralinių dujotiekių ir naftotiekių (produktotiekių) apsaugos zonos (III skyrius, penktasis skirsnis)	1,0200	Magistralinių dujotiekių ir naftotiekių (produktotiekių) apsaugos zonos (III skyrius, penktasis skirsnis)	1,6666	1,6666
48.	4112/0800:0067	4112-0800-0067	Vilniaus r. sav., Buivydžių sen., Naujakiemis	1999-08-04	Žemės ūkio	-	Preliminarūs matavimai	Magistralinių dujotiekių ir naftotiekių (produktotiekių) apsaugos zonos (III skyrius, penktasis skirsnis)	1,5079	Magistralinių dujotiekių ir naftotiekių (produktotiekių) apsaugos zonos (III skyrius, penktasis skirsnis)	1,4928	1,4928
49.	4112/0800:0224	4400-2285-7712	Vilniaus r. sav., Buivydžių sen., Naujakiemis	2012-01-20	Žemės ūkio	Kiti žemės ūkio paskirties žemės sklypai	Preliminarūs matavimai	Magistralinių dujotiekių ir naftotiekių (produktotiekių) apsaugos zonos (III skyrius, penktasis skirsnis)	0,3300	Magistralinių dujotiekių ir naftotiekių (produktotiekių) apsaugos zonos (III skyrius, penktasis skirsnis)	0,6417	0,6417
50.	4112/0800:0001	4112-0800-0001	Vilniaus r. sav., Buivydžių sen., Naujakiemis, Lavoriškių g. 120	1996-05-22	Žemės ūkio	-	Kadastriniai matavimai (LKS-94)	Magistralinių dujotiekių ir naftotiekių (produktotiekių) apsaugos zonos (III skyrius, penktasis skirsnis)	0,0012	Magistralinių dujotiekių ir naftotiekių (produktotiekių) apsaugos zonos (III skyrius, penktasis skirsnis)	0,0818	0,0818
51.	4112/0900:0078	4112-0600-0006	Vilniaus r. sav., Buivydžių sen., Pilviškės	1998-11-16	Miškų ūkio	-	Preliminarūs matavimai	Magistralinių dujotiekių ir naftotiekių (produktotiekių) apsaugos zonos (III skyrius, penktasis skirsnis)	0,0048	Magistralinių dujotiekių ir naftotiekių (produktotiekių) apsaugos zonos (III skyrius, penktasis skirsnis)	0,0048	0,0048
52.	4112/0900:0039	4112-0900-0039	Vilniaus r. sav., Buivydžių sen., Pilviškės	1998-12-31	Miškų ūkio	-	Preliminarūs matavimai	Magistralinių dujotiekių ir naftotiekių (produktotiekių) apsaugos zonos (III skyrius, penktasis skirsnis)	0,2133	Magistralinių dujotiekių ir naftotiekių (produktotiekių) apsaugos zonos (III skyrius, penktasis skirsnis)	0,2155	0,2155
53.	4112/0900:0058	4112-0900-0058	Vilniaus r. sav., Buivydžių sen., Pilviškės	2000-01-07	Miškų ūkio	-	Preliminarūs matavimai	Magistralinių dujotiekių ir naftotiekių (produktotiekių) apsaugos zonos (III skyrius, penktasis skirsnis)	0,1608	Magistralinių dujotiekių ir naftotiekių (produktotiekių) apsaugos zonos (III skyrius, penktasis skirsnis)	0,1497	0,1497
54.	4112/0900:0087	4112-0600-0008	Vilniaus r. sav., Buivydžių sen., Pilviškės	1998-11-16	Miškų ūkio	-	Kadastriniai matavimai (LKS-94)	Magistralinių dujotiekių ir naftotiekių (produktotiekių) apsaugos zonos (III skyrius, penktasis skirsnis)	0,1061	Magistralinių dujotiekių ir naftotiekių (produktotiekių) apsaugos zonos (III skyrius, penktasis skirsnis)	0,1061	0,1061
55.	4112/0900:0053	4112-0900-0053	Vilniaus r. sav., Buivydžių sen., Pilviškės	1999-11-04	Miškų ūkio	-	Kadastriniai matavimai (LKS-94)	Magistralinių dujotiekių ir naftotiekių (produktotiekių) apsaugos zonos (III skyrius, penktasis skirsnis)	0,3316	Magistralinių dujotiekių ir naftotiekių (produktotiekių) apsaugos zonos (III skyrius, penktasis skirsnis)	0,3316	0,3316
56.	4112/0900:0164	4112-0500-0064	Vilniaus r. sav., Buivydžių sen., Pilviškės	2002-11-21	Miškų ūkio	-	Preliminarūs matavimai	Magistralinių dujotiekių ir naftotiekių (produktotiekių) apsaugos zonos (III skyrius, penktasis skirsnis)	0,2278	Magistralinių dujotiekių ir naftotiekių (produktotiekių) apsaugos zonos (III skyrius, penktasis skirsnis)	0,2264	0,2264

Eil. Nr.	Žemės sklypo kadastrinis numeris	Žemės sklypo unikalus numeris	Žemės sklypo adresas	Žemės sklypo suformavimo metai	Žemės sklypo paskirtis	Žemės sklypo naudojimo būdas	Žemės sklypo matavimų tipas	Esamos apsaugos zonos pavadinimas	Esamos apsaugos zonos plotas, ha	Planu nustatomos apsaugos zonos pavadinimas	Planu nustatomos apsaugos zonos plotas, ha	Įregistruotų ir Planu nustatomų apsaugos zonų bendras plotas, ha
57.	4112/0900:0068	4112-0900-0068	Vilniaus r. sav., Buivydžių sen., Pilviškės	2002-02-15	Mišku ūkio	-	Preliminarūs matavimai	Magistralinių dujotiekių ir naftotiekių (produktotiekių) apsaugos zonos (III skyrius, penktasis skirsnis)	0,0000	Magistralinių dujotiekių ir naftotiekių (produktotiekių) apsaugos zonos (III skyrius, penktasis skirsnis)	0,4008	0,4008
58.	4112/0900:0065	4112-0900-0065	Vilniaus r. sav., Buivydžių sen., Pilviškės	2000-03-23	Mišku ūkio	-	Preliminarūs matavimai	Magistralinių dujotiekių ir naftotiekių (produktotiekių) apsaugos zonos (III skyrius, penktasis skirsnis)	0,0000	Magistralinių dujotiekių ir naftotiekių (produktotiekių) apsaugos zonos (III skyrius, penktasis skirsnis)	0,2165	0,2165
59.	4112/0900:0059	4112-0900-0059	Vilniaus r. sav., Buivydžių sen., Pilviškės	2000-01-27	Mišku ūkio	-	Preliminarūs matavimai	Magistralinių dujotiekių ir naftotiekių (produktotiekių) apsaugos zonos (III skyrius, penktasis skirsnis)	1,5903	Magistralinių dujotiekių ir naftotiekių (produktotiekių) apsaugos zonos (III skyrius, penktasis skirsnis)	0,1966	0,1966
60.	4112/0900:0076	4112-0900-0076	Vilniaus r. sav., Buivydžių sen., Pilviškės	2003-01-30	Mišku ūkio	-	Kadastriniai matavimai (LKS-94)	Magistralinių dujotiekių ir naftotiekių (produktotiekių) apsaugos zonos (III skyrius, penktasis skirsnis)	0,1452	Magistralinių dujotiekių ir naftotiekių (produktotiekių) apsaugos zonos (III skyrius, penktasis skirsnis)	0,1451	0,1452
61.	4112/0900:0067	4112-0900-0067	Vilniaus r. sav., Buivydžių sen., Pilviškės	2001-11-06	Mišku ūkio	-	Preliminarūs matavimai	Magistralinių dujotiekių ir naftotiekių (produktotiekių) apsaugos zonos (III skyrius, penktasis skirsnis)	0,2476	Magistralinių dujotiekių ir naftotiekių (produktotiekių) apsaugos zonos (III skyrius, penktasis skirsnis)	0,2581	0,2581
62.	4112/0900:0038	4112-0900-0038	Vilniaus r. sav., Buivydžių sen., Pilviškės	1998-12-31	Mišku ūkio	-	Preliminarūs matavimai	Magistralinių dujotiekių ir naftotiekių (produktotiekių) apsaugos zonos (III skyrius, penktasis skirsnis)	0,7057	Magistralinių dujotiekių ir naftotiekių (produktotiekių) apsaugos zonos (III skyrius, penktasis skirsnis)	0,7035	0,7035
63.	4112/0900:0057	4112-0900-0057	Vilniaus r. sav., Buivydžių sen., Pilviškės	2000-01-07	Mišku ūkio	-	Preliminarūs matavimai	Magistralinių dujotiekių ir naftotiekių (produktotiekių) apsaugos zonos (III skyrius, penktasis skirsnis)	0,0000	Magistralinių dujotiekių ir naftotiekių (produktotiekių) apsaugos zonos (III skyrius, penktasis skirsnis)	0,1153	0,1153
64.	4112/0900:0100	4112-0900-0100	Vilniaus r. sav., Buivydžių sen., Pilviškės	2002-11-06	Mišku ūkio	-	Preliminarūs matavimai	Magistralinių dujotiekių ir naftotiekių (produktotiekių) apsaugos zonos (III skyrius, penktasis skirsnis)	0,0284	Magistralinių dujotiekių ir naftotiekių (produktotiekių) apsaugos zonos (III skyrius, penktasis skirsnis)	0,0284	0,0284
65.	4112/1100:0170	4400-1155-2773	Vilniaus r. sav., Buivydžių sen., Rėva	2007-07-09	Mišku ūkio	Apsauginių miškų sklypai	Preliminarūs matavimai	Magistralinių dujotiekių ir naftotiekių (produktotiekių) apsaugos zonos (III skyrius, penktasis skirsnis)	0,0463	Magistralinių dujotiekių ir naftotiekių (produktotiekių) apsaugos zonos (III skyrius, penktasis skirsnis)	0,0459	0,0459
66.	4112/1100:0209	4400-2384-7743	Vilniaus r. sav., Buivydžių sen., Rėva	2012-06-18	Miškų ūkio	Ūkinių miškų sklypai	Kadastriniai matavimai (LKS-94)	Magistralinių dujotiekių ir naftotiekių (produktotiekių) apsaugos zonos (III skyrius, penktasis skirsnis)	0,1750	Magistralinių dujotiekių ir naftotiekių (produktotiekių) apsaugos zonos (III skyrius, penktasis skirsnis)	0,1811	0,1811
								Elektros tinklų apsaugos zonos (III skyrius ketvirtasis skirsnis)	0,5516	Elektros tinklų apsaugos zonos (III skyrius ketvirtasis skirsnis)	0,0000	0,5516
67.	4112/1100:0186	4400-2208-7338	Vilniaus r. sav., Buivydžių sen., Rėva	2011-08-30	Mišku ūkio	Ūkinių miškų sklypai	Preliminarūs matavimai	Magistralinių dujotiekių ir naftotiekių (produktotiekių) apsaugos zonos (III skyrius, penktasis skirsnis)	0,8800	Magistralinių dujotiekių ir naftotiekių (produktotiekių) apsaugos zonos (III skyrius, penktasis skirsnis)	1,0690	1,0690
68.	4112/0200:0037	4112-0200-0037	Vilniaus r. sav., Buivydžių sen., Šikšniškės	1999-01-09	Žemės ūkio	-	Preliminarūs matavimai	Magistralinių dujotiekių ir naftotiekių (produktotiekių) apsaugos zonos (III skyrius, penktasis skirsnis)	1,4585	Magistralinių dujotiekių ir naftotiekių (produktotiekių) apsaugos zonos (III skyrius, penktasis skirsnis)	1,4577	1,4577
69.	4112/0300:0085	4112-0300-0085	Vilniaus r. sav., Buivydžių sen., Šventininkai	2003-01-31	Žemės ūkio	-	Preliminarūs matavimai	Magistralinių dujotiekių ir naftotiekių (produktotiekių) apsaugos zonos (III skyrius, penktasis skirsnis)	0,0000	Magistralinių dujotiekių ir naftotiekių (produktotiekių) apsaugos zonos (III skyrius, penktasis skirsnis)	0,1378	0,1378
70.	4112/1100:0017	4112-1100-0017	Vilniaus r. sav., Buivydžių sen., Šventininkai	1999-10-14	Mišku ūkio	-	Preliminarūs matavimai	Magistralinių dujotiekių ir naftotiekių (produktotiekių) apsaugos zonos (III skyrius, penktasis skirsnis)	0,2124	Magistralinių dujotiekių ir naftotiekių (produktotiekių) apsaugos zonos (III skyrius, penktasis skirsnis)	0,2129	0,2129
71.	4112/0300:0179	4400-1836-2119	Vilniaus r. sav., Buivydžių sen., Šventininkai	2009-03-25	Žemės ūkio	Kiti žemės ūkio paskirties žemės sklypai	Kadastriniai matavimai (LKS-94)	Magistralinių dujotiekių ir naftotiekių (produktotiekių) apsaugos zonos (III skyrius, penktasis skirsnis)	0,9048	Magistralinių dujotiekių ir naftotiekių (produktotiekių) apsaugos zonos (III skyrius, penktasis skirsnis)	0,9064	0,9064
72.	4112/1100:0027	4112-1100-0027	Vilniaus r. sav., Buivydžių sen., Šventininkai	2000-05-17	Mišku ūkio	-	Preliminarūs matavimai	Magistralinių dujotiekių ir naftotiekių (produktotiekių) apsaugos zonos (III skyrius, penktasis skirsnis)	0,0881	Magistralinių dujotiekių ir naftotiekių (produktotiekių) apsaugos zonos (III skyrius, penktasis skirsnis)	0,0881	0,0881

Eil. Nr.	Žemės sklypo kadastrinis numeris	Žemės sklypo unikalus numeris	Žemės sklypo adresas	Žemės sklypo suformavimo metai	Žemės sklypo paskirtis	Žemės sklypo naudojimo būdas	Žemės sklypo matavimų tipas	Esamos apsaugos zonos pavadinimas	Esamos apsaugos zonos plotas, ha	Planu nustatomos apsaugos zonos pavadinimas	Planu nustatomos apsaugos zonos plotas, ha	Įregistruotų ir Planu nustatomų apsaugos zonų bendras plotas, ha
73.	4112/0300:0194	4400-2061-0688	Vilniaus r. sav., Buivydžių sen., Šventininkai	2010-06-11	Žemės ūkio	Kiti žemės ūkio paskirties žemės sklypai	Kadastriniai matavimai (LKS-94)	Magistralinių dujotiekių ir naftotiekių (produktotiekių) apsaugos zonos (III skyrius, penktasis skirsnis)	0,9517	Magistralinių dujotiekių ir naftotiekių (produktotiekių) apsaugos zonos (III skyrius, penktasis skirsnis)	0,9400	0,9400
74.	4112/0300:0185	4400-2000-1272	Vilniaus r. sav., Buivydžių sen., Šventininkai	2009-11-30	Žemės ūkio	Kiti žemės ūkio paskirties žemės sklypai	Preliminarūs matavimai	Magistralinių dujotiekių ir naftotiekių (produktotiekių) apsaugos zonos (III skyrius, penktasis skirsnis)	0,0604	Magistralinių dujotiekių ir naftotiekių (produktotiekių) apsaugos zonos (III skyrius, penktasis skirsnis)	0,0626	0,0626
75.	4112/0300:0076	4112-0300-0076	Vilniaus r. sav., Buivydžių sen., Šventininkai	2002-06-03	Žemės ūkio	-	Kadastriniai matavimai (LKS-94)	Magistralinių dujotiekių ir naftotiekių (produktotiekių) apsaugos zonos (III skyrius, penktasis skirsnis)	0,3430	Magistralinių dujotiekių ir naftotiekių (produktotiekių) apsaugos zonos (III skyrius, penktasis skirsnis)	0,1757	0,1757
76.	4112/1100:0076	4400-0172-5073	Vilniaus r. sav., Buivydžių sen., Šventininkai	2003-12-23	Mišku ūkio	-	Preliminarūs matavimai	Magistralinių dujotiekių ir naftotiekių (produktotiekių) apsaugos zonos (III skyrius, penktasis skirsnis)	0,2326	Magistralinių dujotiekių ir naftotiekių (produktotiekių) apsaugos zonos (III skyrius, penktasis skirsnis)	0,2324	0,2324
77.	4112/0300:0106	4112-0300-0106	Vilniaus r. sav., Buivydžių sen., Šventininkai	2003-02-07	Žemės ūkio	-	Preliminarūs matavimai	Magistralinių dujotiekių ir naftotiekių (produktotiekių) apsaugos zonos (III skyrius, penktasis skirsnis)	0,0000	Magistralinių dujotiekių ir naftotiekių (produktotiekių) apsaugos zonos (III skyrius, penktasis skirsnis)	2,0442	2,0442
78.	4112/1100:0077	4400-0172-5119	Vilniaus r. sav., Buivydžių sen., Šventininkai	2003-12-23	Mišku ūkio	-	Kadastriniai matavimai (LKS-94)	Magistralinių dujotiekių ir naftotiekių (produktotiekių) apsaugos zonos (III skyrius, penktasis skirsnis)	0,0096	Magistralinių dujotiekių ir naftotiekių (produktotiekių) apsaugos zonos (III skyrius, penktasis skirsnis)	0,0096	0,0096
79.	4112/0300:0172	4400-1147-4398	Vilniaus r. sav., Buivydžių sen., Šventininkai	2007-06-26	Žemės ūkio	Kiti žemės ūkio paskirties žemės sklypai	Kadastriniai matavimai (LKS-94)	Magistralinių dujotiekių ir naftotiekių (produktotiekių) apsaugos zonos (III skyrius, penktasis skirsnis)	0,2471	Magistralinių dujotiekių ir naftotiekių (produktotiekių) apsaugos zonos (III skyrius, penktasis skirsnis)	0,2446	0,2446
80.	4112/1100:0066	4112-1100-0066	Vilniaus r. sav., Buivydžių sen., Šventininkai	2002-07-31	Mišku ūkio	-	Preliminarūs matavimai	Magistralinių dujotiekių ir naftotiekių (produktotiekių) apsaugos zonos (III skyrius, penktasis skirsnis)	0,1518	Magistralinių dujotiekių ir naftotiekių (produktotiekių) apsaugos zonos (III skyrius, penktasis skirsnis)	0,1518	0,1518
81.	4112/1100:0018	4112-1100-0018	Vilniaus r. sav., Buivydžių sen., Šventininkai	1999-10-14	Mišku ūkio	-	Preliminarūs matavimai	Magistralinių dujotiekių ir naftotiekių (produktotiekių) apsaugos zonos (III skyrius, penktasis skirsnis)	0,0111	Magistralinių dujotiekių ir naftotiekių (produktotiekių) apsaugos zonos (III skyrius, penktasis skirsnis)	0,0111	0,0111
82.	4112/1100:0051	4112-1100-0051	Vilniaus r. sav., Buivydžių sen., Šventininkai	2003-02-21	Mišku ūkio	-	Preliminarūs matavimai	Magistralinių dujotiekių ir naftotiekių (produktotiekių) apsaugos zonos (III skyrius, penktasis skirsnis)	0,1533	Magistralinių dujotiekių ir naftotiekių (produktotiekių) apsaugos zonos (III skyrius, penktasis skirsnis)	0,1533	0,1533
83.	4112/0300:0139	4400-0172-5219	Vilniaus r. sav., Buivydžių sen., Šventininkai, Šventininkų g. 92	2003-12-23	Žemės ūkio	-	Preliminarūs matavimai	Magistralinių dujotiekių ir naftotiekių (produktotiekių) apsaugos zonos (III skyrius, penktasis skirsnis)	0,0000	Magistralinių dujotiekių ir naftotiekių (produktotiekių) apsaugos zonos (III skyrius, penktasis skirsnis)	0,7241	0,7241
84.	4112/0800:0085	4112-0800-0085	Vilniaus r. sav., Buivydžių sen., Žitniškės	2002-06-04	Žemės ūkio	-	Preliminarūs matavimai	Magistralinių dujotiekių ir naftotiekių (produktotiekių) apsaugos zonos (III skyrius, penktasis skirsnis)	0,4318	Magistralinių dujotiekių ir naftotiekių (produktotiekių) apsaugos zonos (III skyrius, penktasis skirsnis)	0,4323	0,4323
85.	4130/0100:0625	4400-4005-6582	Vilniaus r. sav., Dūkštų sen., Grabijolai	2016-04-26	Mišku ūkio	Apsauginių miškų sklypai	Kadastriniai matavimai (LKS-94)	Magistralinių dujotiekių ir naftotiekių (produktotiekių) apsaugos zonos (III skyrius, penktasis skirsnis)	0,0077	Magistralinių dujotiekių ir naftotiekių (produktotiekių) apsaugos zonos (III skyrius, penktasis skirsnis)	0,0077	0,0077
86.	4130/0100:0556	4400-1252-8108	Vilniaus r. sav., Dūkštų sen., Miežionys	2007-10-24	Žemės ūkio	Kiti žemės ūkio paskirties žemės sklypai	Preliminarūs matavimai	Magistralinių dujotiekių ir naftotiekių (produktotiekių) apsaugos zonos (III skyrius, penktasis skirsnis)	0,0100	Magistralinių dujotiekių ir naftotiekių (produktotiekių) apsaugos zonos (III skyrius, penktasis skirsnis)	0,0054	0,0054
87.	4130/0100:0236	4400-0315-9346	Vilniaus r. sav., Dūkštų sen., Miežionys	2004-06-02	Žemės ūkio	-	Preliminarūs matavimai	Magistralinių dujotiekių ir naftotiekių (produktotiekių) apsaugos zonos (III skyrius, penktasis skirsnis)	0,2500	Magistralinių dujotiekių ir naftotiekių (produktotiekių) apsaugos zonos (III skyrius, penktasis skirsnis)	0,2048	0,2048
88.	4130/0100:0085	4130-0100-0085	Vilniaus r. sav., Dūkštų sen., Miežionys	2003-05-21	Žemės ūkio	-	Preliminarūs matavimai	Magistralinių dujotiekių ir naftotiekių (produktotiekių) apsaugos zonos (III skyrius, penktasis skirsnis)	0,0600	Magistralinių dujotiekių ir naftotiekių (produktotiekių) apsaugos zonos (III skyrius, penktasis skirsnis)	0,0557	0,0557
89.	4130/0100:0411	4400-0630-1393	Vilniaus r. sav., Dūkštų sen., Miežionys	2005-07-01	Žemės ūkio	Kiti žemės ūkio paskirties žemės sklypai	Preliminarūs matavimai	Magistralinių dujotiekių ir naftotiekių (produktotiekių) apsaugos zonos (III skyrius, penktasis skirsnis)	0,0100	Magistralinių dujotiekių ir naftotiekių (produktotiekių) apsaugos zonos (III skyrius, penktasis skirsnis)	0,0077	0,0077

Eil. Nr.	Žemės sklypo kadastrinis numeris	Žemės sklypo unikalus numeris	Žemės sklypo adresas	Žemės sklypo suformavimo metai	Žemės sklypo paskirtis	Žemės sklypo naudojimo būdas	Žemės sklypo matavimų tipas	Esamos apsaugos zonos pavadinimas	Esamos apsaugos zonos plotas, ha	Planu nustatomos apsaugos zonos pavadinimas	Planu nustatomos apsaugos zonos plotas, ha	Įregistruotų ir Planu nustatomų apsaugos zonų bendras plotas, ha
90.	4130/0100:0413	4400-0646-4804	Vilniaus r. sav., Dūkštų sen., Miežionys	2005-07-27	Žemės ūkio	Kiti žemės ūkio paskirties žemės sklypai	Preliminarūs matavimai	Magistralinių dujotiekių ir naftotiekių (produktotiekių) apsaugos zonos (III skyrius, penktasis skirsnis)	0,0500	Magistralinių dujotiekių ir naftotiekių (produktotiekių) apsaugos zonos (III skyrius, penktasis skirsnis)	0,0601	0,0601
91.	4130/0100:0152	4400-0077-2780	Vilniaus r. sav., Dūkštų sen., Miežionys	2003-09-02	Žemės ūkio	-	Preliminarūs matavimai	Magistralinių dujotiekių ir naftotiekių (produktotiekių) apsaugos zonos (III skyrius, penktasis skirsnis)	0,0100	Magistralinių dujotiekių ir naftotiekių (produktotiekių) apsaugos zonos (III skyrius, penktasis skirsnis)	0,0036	0,0036
92.	4130/0100:0270	4400-0354-0289	Vilniaus r. sav., Dūkštų sen., Miežionys	2004-07-16	Žemės ūkio	-	Preliminarūs matavimai	Magistralinių dujotiekių ir naftotiekių (produktotiekių) apsaugos zonos (III skyrius, penktasis skirsnis)	0,5900	Magistralinių dujotiekių ir naftotiekių (produktotiekių) apsaugos zonos (III skyrius, penktasis skirsnis)	0,6342	0,6342
93.	4130/0100:0196	4400-0136-9244	Vilniaus r. sav., Dūkštų sen., Miežionys	2003-11-14	Žemės ūkio	-	Kadastriniai matavimai (LKS-94)	Magistralinių dujotiekių ir naftotiekių (produktotiekių) apsaugos zonos (III skyrius, penktasis skirsnis)	0,2489	Magistralinių dujotiekių ir naftotiekių (produktotiekių) apsaugos zonos (III skyrius, penktasis skirsnis)	0,2395	0,2395
94.	4130/0100:0743	4400-2466-5367	Vilniaus r. sav., Dūkštų sen., Padvariai	2012-10-19	Žemės ūkio	Kiti žemės ūkio paskirties žemės sklypai	Kadastriniai matavimai (LKS-94)	Magistralinių dujotiekių ir naftotiekių (produktotiekių) apsaugos zonos (III skyrius, penktasis skirsnis)	0,2655	Magistralinių dujotiekių ir naftotiekių (produktotiekių) apsaugos zonos (III skyrius, penktasis skirsnis)	0,2948	0,2948
95.	4130/0100:0383	4400-0620-4168	Vilniaus r. sav., Dūkštų sen., Padvariai	2005-06-17	Miškų ūkio	Ūkinių miškų sklypai	Preliminarūs matavimai	Magistralinių dujotiekių ir naftotiekių (produktotiekių) apsaugos zonos (III skyrius, penktasis skirsnis)	0,1256	Magistralinių dujotiekių ir naftotiekių (produktotiekių) apsaugos zonos (III skyrius, penktasis skirsnis)	0,1279	0,1279
96.	4130/0100:0114	4400-2782-7807	Vilniaus r. sav., Dūkštų sen., Padvariai	2013-10-18	Miškų ūkio	Ūkinių miškų sklypai	Kadastriniai matavimai (LKS-94)	Magistralinių dujotiekių ir naftotiekių (produktotiekių) apsaugos zonos (III skyrius, penktasis skirsnis)	5,1470	Magistralinių dujotiekių ir naftotiekių (produktotiekių) apsaugos zonos (III skyrius, penktasis skirsnis)	5,1484	5,1484
								-	-	Elektros tinklų apsaugos zonos (III skyrius ketvirtasis skirsnis)	0,0106	0,0106
97.	4130/0100:0392	4400-0625-2077	Vilniaus r. sav., Dūkštų sen., Padvariai	2005-06-23	Žemės ūkio	Kiti žemės ūkio paskirties žemės sklypai	Preliminarūs matavimai	Magistralinių dujotiekių ir naftotiekių (produktotiekių) apsaugos zonos (III skyrius, penktasis skirsnis)	0,8927	Magistralinių dujotiekių ir naftotiekių (produktotiekių) apsaugos zonos (III skyrius, penktasis skirsnis)	0,9035	0,9035
98.	4130/0100:0385	4400-0620-4257	Vilniaus r. sav., Dūkštų sen., Padvariai	2005-06-17	Miškų ūkio	Ūkinių miškų sklypai	Preliminarūs matavimai	Magistralinių dujotiekių ir naftotiekių (produktotiekių) apsaugos zonos (III skyrius, penktasis skirsnis)	0,2434	Magistralinių dujotiekių ir naftotiekių (produktotiekių) apsaugos zonos (III skyrius, penktasis skirsnis)	0,2505	0,2505
99.	4130/0100:0563	4400-1295-9709	Vilniaus r. sav., Dūkštų sen., Padvariai	2007-11-15	Miškų ūkio	Ūkinių miškų sklypai	Preliminarūs matavimai	Magistralinių dujotiekių ir naftotiekių (produktotiekių) apsaugos zonos (III skyrius, penktasis skirsnis)	0,2961	Magistralinių dujotiekių ir naftotiekių (produktotiekių) apsaugos zonos (III skyrius, penktasis skirsnis)	0,2973	0,2973
100.	4130/0100:0396	4400-0625-2622	Vilniaus r. sav., Dūkštų sen., Padvariai	2005-06-23	Miškų ūkio	Ūkinių miškų sklypai	Preliminarūs matavimai	Magistralinių dujotiekių ir naftotiekių (produktotiekių) apsaugos zonos (III skyrius, penktasis skirsnis)	0,2798	Magistralinių dujotiekių ir naftotiekių (produktotiekių) apsaugos zonos (III skyrius, penktasis skirsnis)	0,2763	0,2763
101.	4130/0100:0441	4400-0658-8403	Vilniaus r. sav., Dūkštų sen., Padvariai	2005-08-16	Žemės ūkio	Kiti žemės ūkio paskirties žemės sklypai	Preliminarūs matavimai	Magistralinių dujotiekių ir naftotiekių (produktotiekių) apsaugos zonos (III skyrius, penktasis skirsnis)	0,4700	Magistralinių dujotiekių ir naftotiekių (produktotiekių) apsaugos zonos (III skyrius, penktasis skirsnis)	0,4741	0,4741
								Elektros tinklų apsaugos zonos (III skyrius ketvirtasis skirsnis)	0,0100	Elektros tinklų apsaugos zonos (III skyrius ketvirtasis skirsnis)	0,0114	0,0214
102.	4130/0100:0524	4400-0929-5705	Vilniaus r. sav., Dūkštų sen., Padvariai	2006-08-24	Miškų ūkio	Ūkinių miškų sklypai	Preliminarūs matavimai	-	-	Magistralinių dujotiekių ir naftotiekių (produktotiekių) apsaugos zonos (III skyrius, penktasis skirsnis)	0,1457	0,1457
103.	4130/0100:0493	4400-0809-6760	Vilniaus r. sav., Dūkštų sen., Padvariai	2006-03-09	Žemės ūkio	Kiti žemės ūkio paskirties žemės sklypai	Preliminarūs matavimai	Magistralinių dujotiekių ir naftotiekių (produktotiekių) apsaugos zonos (III skyrius, penktasis skirsnis)	0,6100	Magistralinių dujotiekių ir naftotiekių (produktotiekių) apsaugos zonos (III skyrius, penktasis skirsnis)	0,6180	0,6180
								Elektros tinklų apsaugos zonos (III skyrius ketvirtasis skirsnis)	0,0300	Elektros tinklų apsaugos zonos (III skyrius ketvirtasis skirsnis)	0,0272	0,0572

Eil. Nr.	Žemės sklypo kadastrinis numeris	Žemės sklypo unikalus numeris	Žemės sklypo adresas	Žemės sklypo suformavimo metai	Žemės sklypo paskirtis	Žemės sklypo naudojimo būdas	Žemės sklypo matavimų tipas	Esamos apsaugos zonos pavadinimas	Esamos apsaugos zonos plotas, ha	Planu nustatomos apsaugos zonos pavadinimas	Planu nustatomos apsaugos zonos plotas, ha	Įregistruotų ir Planu nustatomų apsaugos zonų bendras plotas, ha
104.	4130/0100:0115	4400-2810-1113	Vilniaus r. sav., Dūkštų sen., Padvariai	2013-11-14	Miškų ūkio	Ūkinių miškų sklypai	Kadastriniai matavimai (LKS-94)	Magistralinių dujotiekių ir naftotiekių (produktotiekių) apsaugos zonos (III skyrius, penktasis skirsnis)	0,5736	Magistralinių dujotiekių ir naftotiekių (produktotiekių) apsaugos zonos (III skyrius, penktasis skirsnis)	0,5792	0,5792
								Elektros tinklų apsaugos zonos (III skyrius, ketvirtasis skirsnis)	0,0082	Elektros tinklų apsaugos zonos (III skyrius, ketvirtasis skirsnis)	0,0081	0,0163
105.	4130/0100:0318	4400-0533-7239	Vilniaus r. sav., Dūkštų sen., Padvariai	2005-02-28	Žemės ūkio	-	Preliminarūs matavimai	Magistralinių dujotiekių ir naftotiekių (produktotiekių) apsaugos zonos (III skyrius, penktasis skirsnis)	1,2869	Magistralinių dujotiekių ir naftotiekių (produktotiekių) apsaugos zonos (III skyrius, penktasis skirsnis)	1,2864	1,2864
106.	4130/0100:0073	4130-0100-0073	Vilniaus r. sav., Dūkštų sen., Padvariai	2003-01-24	Žemės ūkio	-	Kadastriniai matavimai (LKS-94)	Magistralinių dujotiekių ir naftotiekių (produktotiekių) apsaugos zonos (III skyrius, penktasis skirsnis)	0,1132	Magistralinių dujotiekių ir naftotiekių (produktotiekių) apsaugos zonos (III skyrius, penktasis skirsnis)	0,1114	0,1114
107.	4130/0100:0663	4400-1946-6774	Vilniaus r. sav., Dūkštų sen., Padvariai	2009-07-10	Žemės ūkio	Kiti žemės ūkio paskirties žemės sklypai	Preliminarūs matavimai	Magistralinių dujotiekių ir naftotiekių (produktotiekių) apsaugos zonos (III skyrius, penktasis skirsnis)	4,1100	Magistralinių dujotiekių ir naftotiekių (produktotiekių) apsaugos zonos (III skyrius, penktasis skirsnis)	4,1147	4,1147
108.	4130/0100:0578	4400-1467-5915	Vilniaus r. sav., Dūkštų sen., Padvariai	2008-01-03	Žemės ūkio	Kiti žemės ūkio paskirties žemės sklypai	Preliminarūs matavimai	Magistralinių dujotiekių ir naftotiekių (produktotiekių) apsaugos zonos (III skyrius, penktasis skirsnis)	0,4582	Magistralinių dujotiekių ir naftotiekių (produktotiekių) apsaugos zonos (III skyrius, penktasis skirsnis)	0,4514	0,4514
109.	4130/0100:0651	4400-1821-0847	Vilniaus r. sav., Dūkštų sen., Padvariai	2009-02-23	Žemės ūkio	Kiti žemės ūkio paskirties žemės sklypai	Preliminarūs matavimai	Magistralinių dujotiekių ir naftotiekių (produktotiekių) apsaugos zonos (III skyrius, penktasis skirsnis)	0,5800	Magistralinių dujotiekių ir naftotiekių (produktotiekių) apsaugos zonos (III skyrius, penktasis skirsnis)	0,5820	0,5820
110.	4130/0100:0118	4400-2932-3730	Vilniaus r. sav., Dūkštų sen., Rokiškės	2014-04-01	Žemės ūkio	Kiti žemės ūkio paskirties žemės sklypai	Kadastriniai matavimai (LKS-94)	Magistralinių dujotiekių ir naftotiekių (produktotiekių) apsaugos zonos (III skyrius, penktasis skirsnis)	0,8019	Magistralinių dujotiekių ir naftotiekių (produktotiekių) apsaugos zonos (III skyrius, penktasis skirsnis)	0,8022	0,8022
111.	4130/0100:0099	4400-0037-3362	Vilniaus r. sav., Dūkštų sen., Rokiškės	2003-07-03	Žemės ūkio	-	Preliminarūs matavimai	Magistralinių dujotiekių ir naftotiekių (produktotiekių) apsaugos zonos (III skyrius, penktasis skirsnis)	0,3900	Magistralinių dujotiekių ir naftotiekių (produktotiekių) apsaugos zonos (III skyrius, penktasis skirsnis)	0,3852	0,3852
112.	4130/0100:0481	4400-0755-3988	Vilniaus r. sav., Dūkštų sen., Rokiškės	2005-12-19	Miškų ūkio	Ūkinių miškų sklypai	Kadastriniai matavimai (LKS-94)	Magistralinių dujotiekių ir naftotiekių (produktotiekių) apsaugos zonos (III skyrius, penktasis skirsnis)	0,5283	Magistralinių dujotiekių ir naftotiekių (produktotiekių) apsaugos zonos (III skyrius, penktasis skirsnis)	0,4211	0,4211
113.	4130/0100:0127	4400-0042-0373	Vilniaus r. sav., Dūkštų sen., Rokiškės	2003-07-10	Žemės ūkio	Kiti žemės ūkio paskirties žemės sklypai	Preliminarūs matavimai	Magistralinių dujotiekių ir naftotiekių (produktotiekių) apsaugos zonos (III skyrius, penktasis skirsnis)	0,0100	Magistralinių dujotiekių ir naftotiekių (produktotiekių) apsaugos zonos (III skyrius, penktasis skirsnis)	0,0115	0,0115
114.	4130/0100:0692	4400-2341-1234	Vilniaus r. sav., Dūkštų sen., Rokiškės	2012-04-13	Žemės ūkio	Kiti žemės ūkio paskirties žemės sklypai	Preliminarūs matavimai	-	-	Magistralinių dujotiekių ir naftotiekių (produktotiekių) apsaugos zonos (III skyrius, penktasis skirsnis)	0,5885	0,5885
115.	4130/0100:0081	4130-0100-0081	Vilniaus r. sav., Dūkštų sen., Rokiškės	2003-03-14	Žemės ūkio	-	Preliminarūs matavimai	Magistralinių dujotiekių ir naftotiekių (produktotiekių) apsaugos zonos (III skyrius, penktasis skirsnis)	0,7700	Magistralinių dujotiekių ir naftotiekių (produktotiekių) apsaugos zonos (III skyrius, penktasis skirsnis)	0,7852	0,7852
116.	4130/0100:0020	4130-0100-0020	Vilniaus r. sav., Dūkštų sen., Rokiškės	1996-12-09	Žemės ūkio	Kiti žemės ūkio paskirties žemės sklypai	Kadastriniai matavimai (LKS-94)	Magistralinių dujotiekių ir naftotiekių (produktotiekių) apsaugos zonos (III skyrius, penktasis skirsnis)	0,8791	Magistralinių dujotiekių ir naftotiekių (produktotiekių) apsaugos zonos (III skyrius, penktasis skirsnis)	0,8741	0,8741
117.	4130/0100:0079	4400-0122-3814	Vilniaus r. sav., Dūkštų sen., Rokiškės	2003-10-28	Žemės ūkio	-	Preliminarūs matavimai	Magistralinių dujotiekių ir naftotiekių (produktotiekių) apsaugos zonos (III skyrius, penktasis skirsnis)	0,4500	Magistralinių dujotiekių ir naftotiekių (produktotiekių) apsaugos zonos (III skyrius, penktasis skirsnis)	0,4505	0,4505
118.	4130/0100:0349	4400-0579-8907	Vilniaus r. sav., Dūkštų sen., Rokiškės	2005-04-28	Žemės ūkio	-	Kadastriniai matavimai (LKS-94)	Magistralinių dujotiekių ir naftotiekių (produktotiekių) apsaugos zonos (III skyrius, penktasis skirsnis)	1,1885	Magistralinių dujotiekių ir naftotiekių (produktotiekių) apsaugos zonos (III skyrius, penktasis skirsnis)	1,1884	1,1885
119.	4130/0100:0534	4400-0990-3099	Vilniaus r. sav., Dūkštų sen., Rokiškės	2006-11-24	Žemės ūkio	Kiti žemės ūkio paskirties žemės sklypai	Kadastriniai matavimai (LKS-94)	Magistralinių dujotiekių ir naftotiekių (produktotiekių) apsaugos zonos (III skyrius, penktasis skirsnis)	0,6500	Magistralinių dujotiekių ir naftotiekių (produktotiekių) apsaugos zonos (III skyrius, penktasis skirsnis)	0,6513	0,6513

Eil. Nr.	Žemės sklypo kadastrinis numeris	Žemės sklypo unikalus numeris	Žemės sklypo adresas	Žemės sklypo suformavimo metai	Žemės sklypo paskirtis	Žemės sklypo naudojimo būdas	Žemės sklypo matavimų tipas	Esamos apsaugos zonos pavadinimas	Esamos apsaugos zonos plotas, ha	Planu nustatomos apsaugos zonos pavadinimas	Planu nustatomos apsaugos zonos plotas, ha	Įregistruotų ir Planu nustatomų apsaugos zonų bendras plotas, ha
120.	4130/0100:0131	4400-0042-0419	Vilniaus r. sav., Dūkštų sen., Rokiškės	2003-07-10	Žemės ūkio	Kiti žemės ūkio paskirties žemės sklypai	Kadastriniai matavimai (LKS-94)	Magistralinių dujotiekių ir naftotiekių (produktotiekių) apsaugos zonos (III skyrius, penktasis skirsnis)	0,2700	Magistralinių dujotiekių ir naftotiekių (produktotiekių) apsaugos zonos (III skyrius, penktasis skirsnis)	0,2740	0,2740
121.	4130/0100:0482	4400-0755-4030	Vilniaus r. sav., Dūkštų sen., Rokiškės	2005-12-19	Žemės ūkio	Kiti žemės ūkio paskirties žemės sklypai	Kadastriniai matavimai (LKS-94)	Magistralinių dujotiekių ir naftotiekių (produktotiekių) apsaugos zonos (III skyrius, penktasis skirsnis)	1,4625	Magistralinių dujotiekių ir naftotiekių (produktotiekių) apsaugos zonos (III skyrius, penktasis skirsnis)	1,4624	1,4625
								-	-	Elektros tinklų apsaugos zonos (III skyrius ketvirtasis skirsnis)	0,0063	0,0063
122.	4130/0100:0532	4400-0969-6093	Vilniaus r. sav., Dūkštų sen., Rokiškės	2006-10-26	Žemės ūkio	Kiti žemės ūkio paskirties žemės sklypai	Preliminarūs matavimai	Magistralinių dujotiekių ir naftotiekių (produktotiekių) apsaugos zonos (III skyrius, penktasis skirsnis)	0,3000	Magistralinių dujotiekių ir naftotiekių (produktotiekių) apsaugos zonos (III skyrius, penktasis skirsnis)	0,2950	0,2950
123.	4137/0200:0234	4137-0200-0234	Vilniaus r. sav., Juodšilių sen., Baraškos	1997-11-24	Miškų ūkio	-	Preliminarūs matavimai	Magistralinių dujotiekių ir naftotiekių (produktotiekių) apsaugos zonos (III skyrius, penktasis skirsnis)	1,9167	Magistralinių dujotiekių ir naftotiekių (produktotiekių) apsaugos zonos (III skyrius, penktasis skirsnis)	1,9235	1,9235
								-	-	Elektros tinklų apsaugos zonos (III skyrius ketvirtasis skirsnis)	0,0116	0,0116
124.	4137/0200:0317	4137-0200-0317	Vilniaus r. sav., Juodšilių sen., Baraškos	2000-09-26	Miškų ūkio	-	Preliminarūs matavimai	Magistralinių dujotiekių ir naftotiekių (produktotiekių) apsaugos zonos (III skyrius, penktasis skirsnis)	0,2949	Magistralinių dujotiekių ir naftotiekių (produktotiekių) apsaugos zonos (III skyrius, penktasis skirsnis)	0,2805	0,2805
								-	-	Elektros tinklų apsaugos zonos (III skyrius ketvirtasis skirsnis)	0,0130	0,0130
125.	4177/0100:0495	4400-0834-1979	Vilniaus r. sav., Juodšilių sen., Dusiėnai	2006-04-10	Žemės ūkio	Kiti žemės ūkio paskirties žemės sklypai	Preliminarūs matavimai	Magistralinių dujotiekių ir naftotiekių (produktotiekių) apsaugos zonos (III skyrius, penktasis skirsnis)	0,0900	Magistralinių dujotiekių ir naftotiekių (produktotiekių) apsaugos zonos (III skyrius, penktasis skirsnis)	0,0706	0,0706
126.	4177/0100:0468	4400-0816-4372	Vilniaus r. sav., Juodšilių sen., Dusiėnai	2006-03-17	Žemės ūkio	Kiti žemės ūkio paskirties žemės sklypai	Preliminarūs matavimai	Magistralinių dujotiekių ir naftotiekių (produktotiekių) apsaugos zonos (III skyrius, penktasis skirsnis)	0,1300	Magistralinių dujotiekių ir naftotiekių (produktotiekių) apsaugos zonos (III skyrius, penktasis skirsnis)	0,0823	0,0823
127.	4177/0100:0778	4400-5136-2964	Vilniaus r. sav., Juodšilių sen., Dusiėnai	2019-06-13	Miškų ūkio	Ūkiniu miškų sklypai	Kadastriniai matavimai (LKS-94)	Magistralinių dujotiekių ir naftotiekių (produktotiekių) apsaugos zonos (III skyrius, penktasis skirsnis)	0,0494	Magistralinių dujotiekių ir naftotiekių (produktotiekių) apsaugos zonos (III skyrius, penktasis skirsnis)	0,0483	0,0483
128.	4177/0100:0715	4400-2253-4574	Vilniaus r. sav., Juodšilių sen., Dusiėnai	2011-12-01	Žemės ūkio	Kiti žemės ūkio paskirties žemės sklypai	Preliminarūs matavimai	-	-	Magistralinių dujotiekių ir naftotiekių (produktotiekių) apsaugos zonos (III skyrius, penktasis skirsnis)	0,0235	0,0235
129.	4177/0100:0485	4400-0830-2790	Vilniaus r. sav., Juodšilių sen., Dusiėnai	2006-04-05	Žemės ūkio	Kiti žemės ūkio paskirties žemės sklypai	Preliminarūs matavimai	Magistralinių dujotiekių ir naftotiekių (produktotiekių) apsaugos zonos (III skyrius, penktasis skirsnis)	0,1400	Magistralinių dujotiekių ir naftotiekių (produktotiekių) apsaugos zonos (III skyrius, penktasis skirsnis)	0,0980	0,0980
130.	4177/0100:0780	4400-5138-4240	Vilniaus r. sav., Juodšilių sen., Dusiėnai	2019-06-13	Žemės ūkio	Kiti žemės ūkio paskirties žemės sklypai	Kadastriniai matavimai (LKS-94)	Magistralinių dujotiekių ir naftotiekių (produktotiekių) apsaugos zonos (III skyrius, penktasis skirsnis)	0,2073	Magistralinių dujotiekių ir naftotiekių (produktotiekių) apsaugos zonos (III skyrius, penktasis skirsnis)	0,2058	0,2058
131.	4177/7001:0017	4400-5693-5212	Vilniaus r. sav., Juodšilių sen., Dusiėnai	2021-12-07	Kita (žemės)	Susisiekimo ir inžinerinių tinklų koridoriu teritorijos	Kadastriniai matavimai (LKS-94)	Magistralinių dujotiekių ir naftotiekių (produktotiekių) apsaugos zonos (III skyrius, penktasis skirsnis)	0,1065	Magistralinių dujotiekių ir naftotiekių (produktotiekių) apsaugos zonos (III skyrius, penktasis skirsnis)	0,1103	0,1103
								Elektros tinklų apsaugos zonos (III skyrius ketvirtasis skirsnis)	0,7505	Elektros tinklų apsaugos zonos (III skyrius ketvirtasis skirsnis)	0,0002	0,7507
132.	4177/0100:0777	4400-5136-2120	Vilniaus r. sav., Juodšilių sen., Dusiėnai	2019-06-13	Miškų ūkio	Ūkiniu miškų sklypai	Kadastriniai matavimai (LKS-94)	Magistralinių dujotiekių ir naftotiekių (produktotiekių) apsaugos zonos (III skyrius, penktasis skirsnis)	0,0079	Magistralinių dujotiekių ir naftotiekių (produktotiekių) apsaugos zonos (III skyrius, penktasis skirsnis)	0,0082	0,0082

Eil. Nr.	Žemės sklypo kadastrinis numeris	Žemės sklypo unikalus numeris	Žemės sklypo adresas	Žemės sklypo suformavimo metai	Žemės sklypo paskirtis	Žemės sklypo naudojimo būdas	Žemės sklypo matavimų tipas	Esamos apsaugos zonos pavadinimas	Esamos apsaugos zonos plotas, ha	Planu nustatomos apsaugos zonos pavadinimas	Planu nustatomos apsaugos zonos plotas, ha	Įregistruotų ir Planu nustatomų apsaugos zonų bendras plotas, ha
133.	4177/0100:0560	4400-0861-2373	Vilniaus r. sav., Juodšilių sen., Dusiėnai	2006-05-18	Žemės ūkio	Kiti žemės ūkio paskirties žemės sklypai	Kadastriniai matavimai (LKS-94)	Magistralinių dujotiekių ir naftotiekių (produktotiekių) apsaugos zonos (III skyrius, penktasis skirsnis)	0,1428	Magistralinių dujotiekių ir naftotiekių (produktotiekių) apsaugos zonos (III skyrius, penktasis skirsnis)	0,0839	0,0839
134.	4177/0100:0735	4400-2290-2807	Vilniaus r. sav., Juodšilių sen., Dusiėnai	2012-01-27	Žemės ūkio	Kiti žemės ūkio paskirties žemės sklypai	Preliminarūs matavimai	-	-	Magistralinių dujotiekių ir naftotiekių (produktotiekių) apsaugos zonos (III skyrius, penktasis skirsnis)	0,1741	0,1741
135.	4177/0100:0381	4400-5135-9105	Vilniaus r. sav., Juodšilių sen., Dusiėnai	2019-06-13	Žemės ūkio	Kiti žemės ūkio paskirties žemės sklypai	Kadastriniai matavimai (LKS-94)	Magistralinių dujotiekių ir naftotiekių (produktotiekių) apsaugos zonos (III skyrius, penktasis skirsnis)	0,1830	Magistralinių dujotiekių ir naftotiekių (produktotiekių) apsaugos zonos (III skyrius, penktasis skirsnis)	0,1749	0,1749
136.	4177/0100:0402	4177-0500-0142	Vilniaus r. sav., Juodšilių sen., Dusiėnai	1998-02-17	Žemės ūkio	-	Preliminarūs matavimai	-	-	Magistralinių dujotiekių ir naftotiekių (produktotiekių) apsaugos zonos (III skyrius, penktasis skirsnis)	1,5846	1,5846
137.	4177/0100:0185	4177-0100-0185	Vilniaus r. sav., Juodšilių sen., Dusiėnai	1998-01-22	Žemės ūkio	-	Preliminarūs matavimai	-	-	Magistralinių dujotiekių ir naftotiekių (produktotiekių) apsaugos zonos (III skyrius, penktasis skirsnis)	0,0990	0,0990
								-	-	Elektros tinklų apsaugos zonos (III skyrius ketvirtasis skirsnis)	0,0003	0,0003
138.	4177/0100:0513	4400-0860-3763	Vilniaus r. sav., Juodšilių sen., Dusiėnai	2006-05-18	Žemės ūkio	Kiti žemės ūkio paskirties žemės sklypai	Preliminarūs matavimai	Magistralinių dujotiekių ir naftotiekių (produktotiekių) apsaugos zonos (III skyrius, penktasis skirsnis)	0,0000	Magistralinių dujotiekių ir naftotiekių (produktotiekių) apsaugos zonos (III skyrius, penktasis skirsnis)	0,0546	0,0546
139.	4177/0100:0401	4177-0100-0401	Vilniaus r. sav., Juodšilių sen., Dusiėnai	2002-12-07	Žemės ūkio	Kiti žemės ūkio paskirties žemės sklypai	Kadastriniai matavimai (LKS-94)	Magistralinių dujotiekių ir naftotiekių (produktotiekių) apsaugos zonos (III skyrius, penktasis skirsnis)	0,0000	Magistralinių dujotiekių ir naftotiekių (produktotiekių) apsaugos zonos (III skyrius, penktasis skirsnis)	0,1280	0,1280
140.	4177/0100:0220	4400-2979-5535	Vilniaus r. sav., Juodšilių sen., Dusiėnai	2014-05-27	Miškų ūkio	Ūkinių miškų sklypai	Kadastriniai matavimai (LKS-94)	Magistralinių dujotiekių ir naftotiekių (produktotiekių) apsaugos zonos (III skyrius, penktasis skirsnis)	0,0980	Magistralinių dujotiekių ir naftotiekių (produktotiekių) apsaugos zonos (III skyrius, penktasis skirsnis)	0,0981	0,0981
141.	4137/0200:0423	4400-3162-9580	Vilniaus r. sav., Juodšilių sen., Juodšiliai	2014-12-18	Miškų ūkio	Rekreacinių miškų sklypai	Kadastriniai matavimai (LKS-94)	Magistralinių dujotiekių ir naftotiekių (produktotiekių) apsaugos zonos (III skyrius, penktasis skirsnis)	2,7454	Magistralinių dujotiekių ir naftotiekių (produktotiekių) apsaugos zonos (III skyrius, penktasis skirsnis)	2,7639	2,7639
								Elektros tinklų apsaugos zonos (III skyrius ketvirtasis skirsnis)	0,1565	Elektros tinklų apsaugos zonos (III skyrius ketvirtasis skirsnis)	0,0822	0,2387
142.	4137/0200:0300	4137-0200-0300	Vilniaus r. sav., Juodšilių sen., Juodšiliai	1999-12-13	Kita (žemės)	-	Kadastriniai matavimai (LKS-94)	Magistralinių dujotiekių ir naftotiekių (produktotiekių) apsaugos zonos (III skyrius, penktasis skirsnis)	0,0000	Magistralinių dujotiekių ir naftotiekių (produktotiekių) apsaugos zonos (III skyrius, penktasis skirsnis)	0,0196	0,0196
								Elektros tinklų apsaugos zonos (III skyrius ketvirtasis skirsnis)	0,0000	Elektros tinklų apsaugos zonos (III skyrius ketvirtasis skirsnis)	0,0056	0,0056
143.	4137/0200:0533	4400-4010-3171	Vilniaus r. sav., Juodšilių sen., Juodšiliai	2016-01-25	Miškų ūkio	Ūkinių miškų sklypai; Rekreacinių miškų sklypai	Kadastriniai matavimai (LKS-94)	Magistralinių dujotiekių ir naftotiekių (produktotiekių) apsaugos zonos (III skyrius, penktasis skirsnis)	1,6673	Magistralinių dujotiekių ir naftotiekių (produktotiekių) apsaugos zonos (III skyrius, penktasis skirsnis)	0,7617	0,7617
144.	4137/0200:0534	4400-4010-2263	Vilniaus r. sav., Juodšilių sen., Juodšiliai	2016-02-01	Miškų ūkio	Rekreacinių miškų sklypai	Kadastriniai matavimai (LKS-94)	Magistralinių dujotiekių ir naftotiekių (produktotiekių) apsaugos zonos (III skyrius, penktasis skirsnis)	0,6740	Magistralinių dujotiekių ir naftotiekių (produktotiekių) apsaugos zonos (III skyrius, penktasis skirsnis)	0,6631	0,6631
145.	4137/0200:0418	4400-3118-0173	Vilniaus r. sav., Juodšilių sen., Juodšiliai	2014-11-07	Miškų ūkio	Rekreacinių miškų sklypai	Kadastriniai matavimai (LKS-94)	Magistralinių dujotiekių ir naftotiekių (produktotiekių) apsaugos zonos (III skyrius, penktasis skirsnis)	6,5944	Magistralinių dujotiekių ir naftotiekių (produktotiekių) apsaugos zonos (III skyrius, penktasis skirsnis)	6,6091	6,6091
								-	-	Elektros tinklų apsaugos zonos (III skyrius ketvirtasis skirsnis)	0,2604	0,2604

Eil. Nr.	Žemės sklypo kadastrinis numeris	Žemės sklypo unikalus numeris	Žemės sklypo adresas	Žemės sklypo suformavimo metai	Žemės sklypo paskirtis	Žemės sklypo naudojimo būdas	Žemės sklypo matavimų tipas	Esamos apsaugos zonos pavadinimas	Esamos apsaugos zonos plotas, ha	Planu nustatomos apsaugos zonos pavadinimas	Planu nustatomos apsaugos zonos plotas, ha	Įregistruotų ir Planu nustatomų apsaugos zonų bendras plotas, ha
146.	4137/0200:0301	4137-0200-0301	Vilniaus r. sav., Juodšilių sen., Juodšiliai	1999-12-13	Kita (žemės)	-	Kadastriniai matavimai (LKS-94)	Magistralinių dujotiekių ir naftotiekių (produktotiekių) apsaugos zonos (III skyrius, penktasis skirsnis)	0,0000	Magistralinių dujotiekių ir naftotiekių (produktotiekių) apsaugos zonos (III skyrius, penktasis skirsnis)	0,0041	0,0041
								Elektros tinklų apsaugos zonos (III skyrius, ketvirtasis skirsnis)	0,0000	Elektros tinklų apsaugos zonos (III skyrius, ketvirtasis skirsnis)	0,0011	0,0011
147.	4137/0100:0114	4400-3241-2430	Vilniaus r. sav., Juodšilių sen., Kelmytė	2015-02-09	Miškų ūkio	Ekosistemų apsaugos miškų sklypai	Kadastriniai matavimai (LKS-94)	Magistralinių dujotiekių ir naftotiekių (produktotiekių) apsaugos zonos (III skyrius, penktasis skirsnis)	2,2146	Magistralinių dujotiekių ir naftotiekių (produktotiekių) apsaugos zonos (III skyrius, penktasis skirsnis)	2,2145	2,2146
148.	4137/0100:0069	4137-0100-0069	Vilniaus r. sav., Juodšilių sen., Prūdiškės	2003-01-16	Miškų ūkio	-	Preliminarūs matavimai	Magistralinių dujotiekių ir naftotiekių (produktotiekių) apsaugos zonos (III skyrius, penktasis skirsnis)	0,0000	Magistralinių dujotiekių ir naftotiekių (produktotiekių) apsaugos zonos (III skyrius, penktasis skirsnis)	0,2625	0,2625
149.	4137/0100:1107	4400-2195-5884	Vilniaus r. sav., Juodšilių sen., Prūdiškės	2011-07-21	Miškų ūkio	Ūkinių miškų sklypai	Preliminarūs matavimai	Magistralinių dujotiekių ir naftotiekių (produktotiekių) apsaugos zonos (III skyrius, penktasis skirsnis)	0,3951	Magistralinių dujotiekių ir naftotiekių (produktotiekių) apsaugos zonos (III skyrius, penktasis skirsnis)	0,3952	0,3952
150.	4137/0100:0097	4400-3144-4209	Vilniaus r. sav., Juodšilių sen., Prūdiškės	2014-12-03	Žemės ūkio	Kiti žemės ūkio paskirties žemės sklypai	Kadastriniai matavimai (LKS-94)	Magistralinių dujotiekių ir naftotiekių (produktotiekių) apsaugos zonos (III skyrius, penktasis skirsnis)	0,1073	Magistralinių dujotiekių ir naftotiekių (produktotiekių) apsaugos zonos (III skyrius, penktasis skirsnis)	0,1088	0,1088
151.	4137/0100:0063	4137-0100-0063	Vilniaus r. sav., Juodšilių sen., Prūdiškės	2003-01-21	Miškų ūkio	Rekreacinių miškų sklypai	Kadastriniai matavimai (LKS-94)	Magistralinių dujotiekių ir naftotiekių (produktotiekių) apsaugos zonos (III skyrius, penktasis skirsnis)	1,9054	Magistralinių dujotiekių ir naftotiekių (produktotiekių) apsaugos zonos (III skyrius, penktasis skirsnis)	1,9027	1,9027
152.	4137/0100:0034	4137-0100-0034	Vilniaus r. sav., Juodšilių sen., Prūdiškės	1998-01-14	Miškų ūkio	-	Kadastriniai matavimai (LKS-94)	Magistralinių dujotiekių ir naftotiekių (produktotiekių) apsaugos zonos (III skyrius, penktasis skirsnis)	0,0000	Magistralinių dujotiekių ir naftotiekių (produktotiekių) apsaugos zonos (III skyrius, penktasis skirsnis)	0,0868	0,0868
153.	4137/0100:0079	4400-0043-0174	Vilniaus r. sav., Juodšilių sen., Prūdiškės	2003-07-13	Miškų ūkio	-	Preliminarūs matavimai	Magistralinių dujotiekių ir naftotiekių (produktotiekių) apsaugos zonos (III skyrius, penktasis skirsnis)	0,0000	Magistralinių dujotiekių ir naftotiekių (produktotiekių) apsaugos zonos (III skyrius, penktasis skirsnis)	0,3300	0,3300
154.	4137/0100:0064	4137-0100-0064	Vilniaus r. sav., Juodšilių sen., Prūdiškės	2003-01-21	Miškų ūkio	-	Preliminarūs matavimai	Magistralinių dujotiekių ir naftotiekių (produktotiekių) apsaugos zonos (III skyrius, penktasis skirsnis)	0,0000	Magistralinių dujotiekių ir naftotiekių (produktotiekių) apsaugos zonos (III skyrius, penktasis skirsnis)	1,3536	1,3536
155.	4137/0100:0078	4137-0100-0078	Vilniaus r. sav., Juodšilių sen., Prūdiškės	2003-02-19	Miškų ūkio	-	Preliminarūs matavimai	Magistralinių dujotiekių ir naftotiekių (produktotiekių) apsaugos zonos (III skyrius, penktasis skirsnis)	0,0000	Magistralinių dujotiekių ir naftotiekių (produktotiekių) apsaugos zonos (III skyrius, penktasis skirsnis)	0,1158	0,1158
156.	4137/8001:0007	4400-5147-8283	Vilniaus r. sav., Juodšilių sen., Valčiūnai	2019-06-18	Kita (žemės)	Susisiekimo ir inžinerinių komunikacijų aptarnavimo objektų teritorijos	Kadastriniai matavimai (LKS-94)	-	-	Magistralinių dujotiekių ir naftotiekių (produktotiekių) apsaugos zonos (III skyrius, penktasis skirsnis)	0,0705	0,0705
157.	4157/0200:0543	4400-4834-1475	Vilniaus r. sav., Lavoriškių sen., Alponiškė	2018-03-27	Miškų ūkio	Ūkinių miškų sklypai	Kadastriniai matavimai (LKS-94)	Magistralinių dujotiekių ir naftotiekių (produktotiekių) apsaugos zonos (III skyrius, penktasis skirsnis)	2,0495	Magistralinių dujotiekių ir naftotiekių (produktotiekių) apsaugos zonos (III skyrius, penktasis skirsnis)	2,0276	2,0276
158.	4157/0200:0547	4400-4834-1964	Vilniaus r. sav., Lavoriškių sen., Alponiškė	2018-05-28	Miškų ūkio	Ūkinių miškų sklypai	Kadastriniai matavimai (LKS-94)	Magistralinių dujotiekių ir naftotiekių (produktotiekių) apsaugos zonos (III skyrius, penktasis skirsnis)	0,6466	Magistralinių dujotiekių ir naftotiekių (produktotiekių) apsaugos zonos (III skyrius, penktasis skirsnis)	0,7186	0,7186
159.	4157/0400:0064	4400-4833-4627	Vilniaus r. sav., Lavoriškių sen., Baravykinė	2018-04-18	Miškų ūkio	Apsauginių miškų sklypai	Kadastriniai matavimai (LKS-94)	Magistralinių dujotiekių ir naftotiekių (produktotiekių) apsaugos zonos (III skyrius, penktasis skirsnis)	1,3069	Magistralinių dujotiekių ir naftotiekių (produktotiekių) apsaugos zonos (III skyrius, penktasis skirsnis)	1,3025	1,3025
								-	-	Elektros tinklų apsaugos zonos (III skyrius, ketvirtasis skirsnis)	0,0003	0,0003

Eil. Nr.	Žemės sklypo kadastrinis numeris	Žemės sklypo unikalus numeris	Žemės sklypo adresas	Žemės sklypo suformavimo metai	Žemės sklypo paskirtis	Žemės sklypo naudojimo būdas	Žemės sklypo matavimų tipas	Esamos apsaugos zonos pavadinimas	Esamos apsaugos zonos plotas, ha	Planu nustatomos apsaugos zonos pavadinimas	Planu nustatomos apsaugos zonos plotas, ha	Įregistruotų ir Planu nustatomų apsaugos zonų bendras plotas, ha
160.	4157/0200:0105	4157-0200-0105	Vilniaus r. sav.,Lavoriškių sen.,Červiškės	2002-04-10	Žemės ūkio	Kiti žemės ūkio paskirties žemės sklypai	Kadastriniai matavimai (LKS-94)	Magistralinių dujotiekių ir naftotiekių (produktotiekių) apsaugos zonos (III skyrius, penktasis skirsnis)	0,7860	Magistralinių dujotiekių ir naftotiekių (produktotiekių) apsaugos zonos (III skyrius, penktasis skirsnis)	0,9625	0,9625
161.	4157/0200:0085	4157-0200-0085	Vilniaus r. sav.,Lavoriškių sen.,Červiškės	2001-10-31	Miškų ūkio	-	Preliminarūs matavimai	-	-	Magistralinių dujotiekių ir naftotiekių (produktotiekių) apsaugos zonos (III skyrius, penktasis skirsnis)	0,0013	0,0013
162.	4157/0200:0621	4400-1944-0698	Vilniaus r. sav.,Lavoriškių sen.,Červiškės	2009-07-02	Žemės ūkio	Kiti žemės ūkio paskirties žemės sklypai	Preliminarūs matavimai	Magistralinių dujotiekių ir naftotiekių (produktotiekių) apsaugos zonos (III skyrius, penktasis skirsnis)	0,7100	Magistralinių dujotiekių ir naftotiekių (produktotiekių) apsaugos zonos (III skyrius, penktasis skirsnis)	0,6987	0,6987
163.	4157/0200:0089	4144-0400-0006	Vilniaus r. sav.,Lavoriškių sen.,Červiškės	2001-10-31	Miškų ūkio	-	Preliminarūs matavimai	-	-	Magistralinių dujotiekių ir naftotiekių (produktotiekių) apsaugos zonos (III skyrius, penktasis skirsnis)	0,0108	0,0108
164.	4157/0200:0128	4157-0200-0128	Vilniaus r. sav.,Lavoriškių sen.,Červiškės	2002-09-19	Miškų ūkio	-	Preliminarūs matavimai	Magistralinių dujotiekių ir naftotiekių (produktotiekių) apsaugos zonos (III skyrius, penktasis skirsnis)	0,0000	Magistralinių dujotiekių ir naftotiekių (produktotiekių) apsaugos zonos (III skyrius, penktasis skirsnis)	0,0069	0,0069
165.	4157/0200:0329	4400-0878-3740	Vilniaus r. sav.,Lavoriškių sen.,Dembina	2006-06-08	Miškų ūkio	Ūkinių miškų sklypai	Kadastriniai matavimai (LKS-94)	Magistralinių dujotiekių ir naftotiekių (produktotiekių) apsaugos zonos (III skyrius, penktasis skirsnis)	0,2258	Magistralinių dujotiekių ir naftotiekių (produktotiekių) apsaugos zonos (III skyrius, penktasis skirsnis)	0,2075	0,2075
166.	4157/0200:0050	4157-0200-0050	Vilniaus r. sav.,Lavoriškių sen.,Dembina	1999-12-10	Kita (žemės)	-	Kadastriniai matavimai (LKS-94)	Magistralinių dujotiekių ir naftotiekių (produktotiekių) apsaugos zonos (III skyrius, penktasis skirsnis)	0,0000	Magistralinių dujotiekių ir naftotiekių (produktotiekių) apsaugos zonos (III skyrius, penktasis skirsnis)	0,0108	0,0108
								Elektros tinklų apsaugos zonos (III skyrius ketvirtasis skirsnis)	0,0000	Elektros tinklų apsaugos zonos (III skyrius ketvirtasis skirsnis)	0,0010	0,0010
167.	4157/0200:0315	4400-0856-1162	Vilniaus r. sav.,Lavoriškių sen.,Dembina	2006-05-12	Miškų ūkio	Ūkinių miškų sklypai	Preliminarūs matavimai	Magistralinių dujotiekių ir naftotiekių (produktotiekių) apsaugos zonos (III skyrius, penktasis skirsnis)	0,0000	Magistralinių dujotiekių ir naftotiekių (produktotiekių) apsaugos zonos (III skyrius, penktasis skirsnis)	0,4418	0,4418
168.	4157/0400:0009	4157-0400-0009	Vilniaus r. sav.,Lavoriškių sen.,Juozapinė	1999-10-26	Miškų ūkio	-	Preliminarūs matavimai	-	-	Magistralinių dujotiekių ir naftotiekių (produktotiekių) apsaugos zonos (III skyrius, penktasis skirsnis)	0,3406	0,3406
169.	4157/0400:0047	4157-0400-0047	Vilniaus r. sav.,Lavoriškių sen.,Juozapinė	2002-11-11	Miškų ūkio	-	Preliminarūs matavimai	Magistralinių dujotiekių ir naftotiekių (produktotiekių) apsaugos zonos (III skyrius, penktasis skirsnis)	0,0000	Magistralinių dujotiekių ir naftotiekių (produktotiekių) apsaugos zonos (III skyrius, penktasis skirsnis)	2,7309	2,7309
								-	-	Elektros tinklų apsaugos zonos (III skyrius ketvirtasis skirsnis)	0,0003	0,0003
170.	4157/0200:0300	4400-0833-0441	Vilniaus r. sav.,Lavoriškių sen.,Lobiniai	2006-04-07	Miškų ūkio	Ūkinių miškų sklypai	Kadastriniai matavimai (LKS-94)	Magistralinių dujotiekių ir naftotiekių (produktotiekių) apsaugos zonos (III skyrius, penktasis skirsnis)	1,3552	Magistralinių dujotiekių ir naftotiekių (produktotiekių) apsaugos zonos (III skyrius, penktasis skirsnis)	1,3105	1,3105
171.	4157/0200:0166	4400-0062-9048	Vilniaus r. sav.,Lavoriškių sen.,Lobiniai	2003-08-11	Žemės ūkio	-	Preliminarūs matavimai	-	-	Magistralinių dujotiekių ir naftotiekių (produktotiekių) apsaugos zonos (III skyrius, penktasis skirsnis)	1,3741	1,3741
								Elektros tinklų apsaugos zonos (III skyrius ketvirtasis skirsnis)	0,0000	Elektros tinklų apsaugos zonos (III skyrius ketvirtasis skirsnis)	0,0003	0,0003
172.	4157/0200:0067	4157-0200-0067	Vilniaus r. sav.,Lavoriškių sen.,Lobiniai	2001-03-27	Miškų ūkio	-	Preliminarūs matavimai	-	-	Magistralinių dujotiekių ir naftotiekių (produktotiekių) apsaugos zonos (III skyrius, penktasis skirsnis)	0,1689	0,1689
173.	4157/0200:0094	4157-0200-0094	Vilniaus r. sav.,Lavoriškių sen.,Lobiniai	2002-04-04	Miškų ūkio	-	Preliminarūs matavimai	-	-	Magistralinių dujotiekių ir naftotiekių (produktotiekių) apsaugos zonos (III skyrius, penktasis skirsnis)	0,3072	0,3072

Eil. Nr.	Žemės sklypo kadastrinis numeris	Žemės sklypo unikalus numeris	Žemės sklypo adresas	Žemės sklypo suformavimo metai	Žemės sklypo paskirtis	Žemės sklypo naudojimo būdas	Žemės sklypo matavimų tipas	Esamos apsaugos zonos pavadinimas	Esamos apsaugos zonos plotas, ha	Planu nustatomos apsaugos zonos pavadinimas	Planu nustatomos apsaugos zonos plotas, ha	Įregistruotų ir Planu nustatomų apsaugos zonų bendras plotas, ha
174.	4157/0200:0319	4400-3975-4124	Vilniaus r. sav.,Lavoriškių sen.,Lobiniai	2015-10-06	Miškų ūkio	Ūkinių miškų sklypai	Kadastriniai matavimai (LKS-94)	-	-	Magistralinių dujotiekių ir naftotiekių (produktotiekių) apsaugos zonos (III skyrius, penktasis skirsnis)	0,1745	0,1745
175.	4157/0200:0071	4157-0200-0071	Vilniaus r. sav.,Lavoriškių sen.,Lobiniai	2001-05-14	Miškų ūkio	-	Preliminarūs matavimai	-	-	Magistralinių dujotiekių ir naftotiekių (produktotiekių) apsaugos zonos (III skyrius, penktasis skirsnis)	0,2345	0,2345
176.	4157/0200:0384	4400-3975-3266	Vilniaus r. sav.,Lavoriškių sen.,Lobiniai	2015-10-06	Miškų ūkio	Ūkinių miškų sklypai	Kadastriniai matavimai (LKS-94)	-	-	Magistralinių dujotiekių ir naftotiekių (produktotiekių) apsaugos zonos (III skyrius, penktasis skirsnis)	0,4169	0,4169
177.	4157/0200:0051	4157-0200-0051	Vilniaus r. sav.,Lavoriškių sen.,Lobiniai	1999-12-10	Kita (žemės)	-	Kadastriniai matavimai (LKS-94)	Magistralinių dujotiekių ir naftotiekių (produktotiekių) apsaugos zonos (III skyrius, penktasis skirsnis)	0,0000	Magistralinių dujotiekių ir naftotiekių (produktotiekių) apsaugos zonos (III skyrius, penktasis skirsnis)	0,0014	0,0014
178.	4157/0200:0091	4157-0200-0091	Vilniaus r. sav.,Lavoriškių sen.,Lobiniai	2001-10-22	Žemės ūkio	-	Preliminarūs matavimai	Magistralinių dujotiekių ir naftotiekių (produktotiekių) apsaugos zonos (III skyrius, penktasis skirsnis)	0,0000	Magistralinių dujotiekių ir naftotiekių (produktotiekių) apsaugos zonos (III skyrius, penktasis skirsnis)	0,2447	0,2447
179.	4157/0200:0559	4400-5398-4035	Vilniaus r. sav.,Lavoriškių sen.,Lobiniai	2020-03-24	Žemės ūkio	Kiti žemės ūkio paskirties žemės sklypai	Kadastriniai matavimai (LKS-94)	Magistralinių dujotiekių ir naftotiekių (produktotiekių) apsaugos zonos (III skyrius, penktasis skirsnis)	1,0750	Magistralinių dujotiekių ir naftotiekių (produktotiekių) apsaugos zonos (III skyrius, penktasis skirsnis)	1,0750	1,0750
180.	4157/0200:0606	4400-1847-4227	Vilniaus r. sav.,Lavoriškių sen.,Mandutiškės	2009-04-22	Žemės ūkio	Kiti žemės ūkio paskirties žemės sklypai	Preliminarūs matavimai	Magistralinių dujotiekių ir naftotiekių (produktotiekių) apsaugos zonos (III skyrius, penktasis skirsnis)	1,7000	Magistralinių dujotiekių ir naftotiekių (produktotiekių) apsaugos zonos (III skyrius, penktasis skirsnis)	1,0561	1,0561
181.	4157/0200:0527	4400-1787-3171	Vilniaus r. sav.,Lavoriškių sen.,Mandutiškės	2008-12-15	Žemės ūkio	Kiti žemės ūkio paskirties žemės sklypai	Preliminarūs matavimai	Magistralinių dujotiekių ir naftotiekių (produktotiekių) apsaugos zonos (III skyrius, penktasis skirsnis)	0,9200	Magistralinių dujotiekių ir naftotiekių (produktotiekių) apsaugos zonos (III skyrius, penktasis skirsnis)	0,8267	0,8267
182.	4157/0200:0598	4400-1805-4552	Vilniaus r. sav.,Lavoriškių sen.,Mandutiškės	2009-01-20	Žemės ūkio	Kiti žemės ūkio paskirties žemės sklypai	Preliminarūs matavimai	Magistralinių dujotiekių ir naftotiekių (produktotiekių) apsaugos zonos (III skyrius, penktasis skirsnis)	0,6500	Magistralinių dujotiekių ir naftotiekių (produktotiekių) apsaugos zonos (III skyrius, penktasis skirsnis)	0,2182	0,2182
183.	4157/0200:0142	4157-0200-0142	Vilniaus r. sav.,Lavoriškių sen.,Mandutiškės	2002-09-24	Miškų ūkio	-	Kadastriniai matavimai (LKS-94)	Magistralinių dujotiekių ir naftotiekių (produktotiekių) apsaugos zonos (III skyrius, penktasis skirsnis)	0,6422	Magistralinių dujotiekių ir naftotiekių (produktotiekių) apsaugos zonos (III skyrius, penktasis skirsnis)	0,6400	0,6400
184.	4157/0400:0063	4400-4959-3859	Vilniaus r. sav.,Lavoriškių sen.,Mandutiškės	2018-04-09	Miškų ūkio	Apsauginių miškų sklypai	Kadastriniai matavimai (LKS-94)	Magistralinių dujotiekių ir naftotiekių (produktotiekių) apsaugos zonos (III skyrius, penktasis skirsnis)	0,3815	Magistralinių dujotiekių ir naftotiekių (produktotiekių) apsaugos zonos (III skyrius, penktasis skirsnis)	0,3617	0,3617
185.	4157/0200:0522	4400-1783-3775	Vilniaus r. sav.,Lavoriškių sen.,Mandutiškės	2008-12-10	Žemės ūkio	Kiti žemės ūkio paskirties žemės sklypai	Preliminarūs matavimai	Magistralinių dujotiekių ir naftotiekių (produktotiekių) apsaugos zonos (III skyrius, penktasis skirsnis)	1,7500	Magistralinių dujotiekių ir naftotiekių (produktotiekių) apsaugos zonos (III skyrius, penktasis skirsnis)	0,7259	0,7259
186.	4157/0400:0081	4400-0330-7939	Vilniaus r. sav.,Lavoriškių sen.,Mandutiškės	2004-06-17	Miškų ūkio	-	Preliminarūs matavimai	-	-	Magistralinių dujotiekių ir naftotiekių (produktotiekių) apsaugos zonos (III skyrius, penktasis skirsnis)	0,3015	0,3015
								-	-	Elektros tinklų apsaugos zonos (III skyrius, ketvirtasis skirsnis)	0,0005	0,0005
187.	4157/0200:0112	4157-0200-0112	Vilniaus r. sav.,Lavoriškių sen.,Paežeriai	2002-07-16	Miškų ūkio	-	Preliminarūs matavimai	-	-	Magistralinių dujotiekių ir naftotiekių (produktotiekių) apsaugos zonos (III skyrius, penktasis skirsnis)	0,0028	0,0028
188.	4157/0200:0155	4157-0200-0155	Vilniaus r. sav.,Lavoriškių sen.,Paežeriai	2002-12-31	Žemės ūkio	Kiti žemės ūkio paskirties žemės sklypai	Kadastriniai matavimai (LKS-94)	Magistralinių dujotiekių ir naftotiekių (produktotiekių) apsaugos zonos (III skyrius, penktasis skirsnis)	0,4415	Magistralinių dujotiekių ir naftotiekių (produktotiekių) apsaugos zonos (III skyrius, penktasis skirsnis)	0,3931	0,3931
189.	4157/0200:0033	4157-0200-0033	Vilniaus r. sav.,Lavoriškių sen.,Šalkiškės	1999-01-25	Žemės ūkio	-	Kadastriniai matavimai (LKS-94)	-	-	Magistralinių dujotiekių ir naftotiekių (produktotiekių) apsaugos zonos (III skyrius, penktasis skirsnis)	1,1258	1,1258

Eil. Nr.	Žemės sklypo kadastrinis numeris	Žemės sklypo unikalus numeris	Žemės sklypo adresas	Žemės sklypo suformavimo metai	Žemės sklypo paskirtis	Žemės sklypo naudojimo būdas	Žemės sklypo matavimų tipas	Esamos apsaugos zonos pavadinimas	Esamos apsaugos zonos plotas, ha	Planu nustatomos apsaugos zonos pavadinimas	Planu nustatomos apsaugos zonos plotas, ha	Įregistruotų ir Planu nustatomų apsaugos zonų bendras plotas, ha
190.	4157/0200:0056	4157-0200-0056	Vilniaus r. sav.,Lavoriškių sen.,Šalkiškės	1999-02-01	Žemės ūkio	-	Preliminarūs matavimai	-	-	Magistralinių dujotiekių ir naftotiekių (produktotiekių) apsaugos zonos (III skyrius, penktasis skirsnis)	0,1738	0,1738
191.	4157/0200:0034	4157-0200-0034	Vilniaus r. sav.,Lavoriškių sen.,Šalkiškės	1999-01-25	Žemės ūkio	Kiti žemės ūkio paskirties žemės sklypai	Kadastriniai matavimai (LKS-94)	Magistralinių dujotiekių ir naftotiekių (produktotiekių) apsaugos zonos (III skyrius, penktasis skirsnis)	0,3868	Magistralinių dujotiekių ir naftotiekių (produktotiekių) apsaugos zonos (III skyrius, penktasis skirsnis)	0,5573	0,5573
192.	4157/0200:0144	4157-0200-0144	Vilniaus r. sav.,Lavoriškių sen.,Šalkiškės	2002-09-24	Miškų ūkio	-	Preliminarūs matavimai	Magistralinių dujotiekių ir naftotiekių (produktotiekių) apsaugos zonos (III skyrius, penktasis skirsnis)	0,0000	Magistralinių dujotiekių ir naftotiekių (produktotiekių) apsaugos zonos (III skyrius, penktasis skirsnis)	0,1080	0,1080
193.	4157/0200:0289	4400-3994-2884	Vilniaus r. sav.,Lavoriškių sen.,Šalkiškės	2015-10-26	Žemės ūkio	Kiti žemės ūkio paskirties žemės sklypai	Kadastriniai matavimai (LKS-94)	-	-	Magistralinių dujotiekių ir naftotiekių (produktotiekių) apsaugos zonos (III skyrius, penktasis skirsnis)	0,9892	0,9892
								-	-	Elektros tinklų apsaugos zonos (III skyrius ketvirtasis skirsnis)	0,0003	0,0003
194.	4157/0200:0150	4157-0200-0150	Vilniaus r. sav.,Lavoriškių sen.,Šalkiškės	2002-11-26	Miškų ūkio	-	Preliminarūs matavimai	Magistralinių dujotiekių ir naftotiekių (produktotiekių) apsaugos zonos (III skyrius, penktasis skirsnis)	0,0000	Magistralinių dujotiekių ir naftotiekių (produktotiekių) apsaugos zonos (III skyrius, penktasis skirsnis)	0,0090	0,0090
195.	4147/0500:0274	4147-0500-0274	Vilniaus r. sav.,Maišiagalos sen.,Budninkai	2003-03-03	Žemės ūkio	Kiti žemės ūkio paskirties žemės sklypai	Kadastriniai matavimai (LKS-94)	Magistralinių dujotiekių ir naftotiekių (produktotiekių) apsaugos zonos (III skyrius, penktasis skirsnis)	0,5540	Magistralinių dujotiekių ir naftotiekių (produktotiekių) apsaugos zonos (III skyrius, penktasis skirsnis)	0,5458	0,5458
196.	4147/0500:0138	4147-0500-0138	Vilniaus r. sav.,Maišiagalos sen.,Budninkai	2001-03-29	Žemės ūkio	-	Preliminarūs matavimai	Magistralinių dujotiekių ir naftotiekių (produktotiekių) apsaugos zonos (III skyrius, penktasis skirsnis)	0,0000	Magistralinių dujotiekių ir naftotiekių (produktotiekių) apsaugos zonos (III skyrius, penktasis skirsnis)	0,7893	0,7893
197.	4147/0500:0081	4147-0500-0081	Vilniaus r. sav.,Maišiagalos sen.,Budninkai	1999-12-10	Kita (žemės)	-	Kadastriniai matavimai (LKS-94)	Magistralinių dujotiekių ir naftotiekių (produktotiekių) apsaugos zonos (III skyrius, penktasis skirsnis)	0,0000	Magistralinių dujotiekių ir naftotiekių (produktotiekių) apsaugos zonos (III skyrius, penktasis skirsnis)	0,0107	0,0107
								Elektros tinklų apsaugos zonos (III skyrius ketvirtasis skirsnis)	0,0000	Elektros tinklų apsaugos zonos (III skyrius ketvirtasis skirsnis)	0,0032	0,0032
198.	4147/0500:0079	4147-0500-0079	Vilniaus r. sav.,Maišiagalos sen.,Budninkai	1999-12-10	Kita (žemės)	-	Kadastriniai matavimai (LKS-94)	Magistralinių dujotiekių ir naftotiekių (produktotiekių) apsaugos zonos (III skyrius, penktasis skirsnis)	0,0000	Magistralinių dujotiekių ir naftotiekių (produktotiekių) apsaugos zonos (III skyrius, penktasis skirsnis)	0,0083	0,0083
199.	4147/0500:0210	4132-0500-0049	Vilniaus r. sav.,Maišiagalos sen.,Budninkai	1995-07-31	Žemės ūkio	-	Preliminarūs matavimai	Magistralinių dujotiekių ir naftotiekių (produktotiekių) apsaugos zonos (III skyrius, penktasis skirsnis)	0,0000	Magistralinių dujotiekių ir naftotiekių (produktotiekių) apsaugos zonos (III skyrius, penktasis skirsnis)	1,2317	1,2317
200.	4147/0500:1011	4400-2311-1437	Vilniaus r. sav.,Maišiagalos sen.,Budninkai	2012-02-29	Žemės ūkio	Kiti žemės ūkio paskirties žemės sklypai	Kadastriniai matavimai (LKS-94)	Magistralinių dujotiekių ir naftotiekių (produktotiekių) apsaugos zonos (III skyrius, penktasis skirsnis)	0,1600	Magistralinių dujotiekių ir naftotiekių (produktotiekių) apsaugos zonos (III skyrius, penktasis skirsnis)	0,3256	0,3256
201.	4147/0500:0125	4147-0500-0125	Vilniaus r. sav.,Maišiagalos sen.,Budninkai	1994-02-04	Žemės ūkio	Kiti žemės ūkio paskirties žemės sklypai	Kadastriniai matavimai (LKS-94)	Magistralinių dujotiekių ir naftotiekių (produktotiekių) apsaugos zonos (III skyrius, penktasis skirsnis)	0,9708	Magistralinių dujotiekių ir naftotiekių (produktotiekių) apsaugos zonos (III skyrius, penktasis skirsnis)	0,9551	0,9551
								Elektros tinklų apsaugos zonos (III skyrius ketvirtasis skirsnis)	0,0510	Elektros tinklų apsaugos zonos (III skyrius ketvirtasis skirsnis)	0,0006	0,0516
202.	4147/0500:0087	4147-0500-0087	Vilniaus r. sav.,Maišiagalos sen.,Budninkai	1994-02-01	Žemės ūkio	-	Preliminarūs matavimai	Magistralinių dujotiekių ir naftotiekių (produktotiekių) apsaugos zonos (III skyrius, penktasis skirsnis)	0,0020	Magistralinių dujotiekių ir naftotiekių (produktotiekių) apsaugos zonos (III skyrius, penktasis skirsnis)	0,0112	0,0112
203.	4147/0500:0126	4147-0500-0126	Vilniaus r. sav.,Maišiagalos sen.,Budninkai,Senasis Ukmergės kel. 299	1994-02-07	Kita (žemės)	Komercinės paskirties objektų teritorijos	Kadastriniai matavimai (LKS-94)	Magistralinių dujotiekių ir naftotiekių (produktotiekių) apsaugos zonos (III skyrius, penktasis skirsnis)	1,4283	Magistralinių dujotiekių ir naftotiekių (produktotiekių) apsaugos zonos (III skyrius, penktasis skirsnis)	1,4564	1,4564

Eil. Nr.	Žemės sklypo kadastrinis numeris	Žemės sklypo unikalus numeris	Žemės sklypo adresas	Žemės sklypo suformavimo metai	Žemės sklypo paskirtis	Žemės sklypo naudojimo būdas	Žemės sklypo matavimų tipas	Esamos apsaugos zonos pavadinimas	Esamos apsaugos zonos plotas, ha	Planu nustatomos apsaugos zonos pavadinimas	Planu nustatomos apsaugos zonos plotas, ha	Įregistruotų ir Planu nustatomų apsaugos zonų bendras plotas, ha
								Elektros tinklų apsaugos zonos (III skyrius ketvirtasis skirsnis)	0,1103	Elektros tinklų apsaugos zonos (III skyrius ketvirtasis skirsnis)	0,0167	0,1270
204.	4147/0500:0080	4147-0500-0080	Vilniaus r. sav.,Maišiagalos sen.,Budninkai,Senasis Ukmergės kel. 305	1998-10-23	Žemės ūkio	Kiti žemės ūkio paskirties žemės sklypai	Kadastriniai matavimai (LKS-94)	Magistralinių dujotiekių ir naftotiekių (produktotiekių) apsaugos zonos (III skyrius, penktasis skirsnis)	1,6630	Magistralinių dujotiekių ir naftotiekių (produktotiekių) apsaugos zonos (III skyrius, penktasis skirsnis)	2,4644	2,4644
205.	4147/0500:1008	4400-2281-1187	Vilniaus r. sav.,Maišiagalos sen.,Budninkai,Senasis Ukmergės kel. 307	2012-01-13	Kita (žemės)	Pramonės ir sandėliavimo objektų teritorijos	Kadastriniai matavimai (LKS-94)	Magistralinių dujotiekių ir naftotiekių (produktotiekių) apsaugos zonos (III skyrius, penktasis skirsnis)	0,3200	Magistralinių dujotiekių ir naftotiekių (produktotiekių) apsaugos zonos (III skyrius, penktasis skirsnis)	0,0021	0,0021
206.	4147/0500:0166	4400-2898-7630	Vilniaus r. sav.,Maišiagalos sen.,Budninkai,Senasis Ukmergės kel. 324	2014-02-20	Kita (žemės)	Komercinės paskirties objektų teritorijos	Kadastriniai matavimai (LKS-94)	Magistralinių dujotiekių ir naftotiekių (produktotiekių) apsaugos zonos (III skyrius, penktasis skirsnis)	0,4360	Magistralinių dujotiekių ir naftotiekių (produktotiekių) apsaugos zonos (III skyrius, penktasis skirsnis)	0,4260	0,4260
207.	4147/0500:0161	4400-2898-7530	Vilniaus r. sav.,Maišiagalos sen.,Budninkai,Senasis Ukmergės kel. 326	2014-02-20	Kita (žemės)	Pramonės ir sandėliavimo objektų teritorijos	Kadastriniai matavimai (LKS-94)	Magistralinių dujotiekių ir naftotiekių (produktotiekių) apsaugos zonos (III skyrius, penktasis skirsnis)	0,4330	Magistralinių dujotiekių ir naftotiekių (produktotiekių) apsaugos zonos (III skyrius, penktasis skirsnis)	0,4324	0,4324
208.	4132/0600:0047	4132-0600-0047	Vilniaus r. sav.,Maišiagalos sen.,Dūkšteliai	1999-12-13	Kita (žemės)	-	Kadastriniai matavimai (LKS-94)	Magistralinių dujotiekių ir naftotiekių (produktotiekių) apsaugos zonos (III skyrius, penktasis skirsnis)	0,0000	Magistralinių dujotiekių ir naftotiekių (produktotiekių) apsaugos zonos (III skyrius, penktasis skirsnis)	0,0020	0,0020
209.	4132/0500:0001	4132-0500-0001	Vilniaus r. sav.,Maišiagalos sen.,Dūkšteliai	1996-07-17	Žemės ūkio	Kiti žemės ūkio paskirties žemės sklypai	Kadastriniai matavimai (LKS-94)	Magistralinių dujotiekių ir naftotiekių (produktotiekių) apsaugos zonos (III skyrius, penktasis skirsnis)	0,7034	Magistralinių dujotiekių ir naftotiekių (produktotiekių) apsaugos zonos (III skyrius, penktasis skirsnis)	0,7032	0,7032
								-	-	Elektros tinklų apsaugos zonos (III skyrius ketvirtasis skirsnis)	0,0003	0,0003
210.	4147/0500:0993	4400-1943-4914	Vilniaus r. sav.,Maišiagalos sen.,Glatkiškės	2009-06-30	Miškų ūkio	Ūkinių miškų sklypai	Kadastriniai matavimai (LKS-94)	Magistralinių dujotiekių ir naftotiekių (produktotiekių) apsaugos zonos (III skyrius, penktasis skirsnis)	0,2989	Magistralinių dujotiekių ir naftotiekių (produktotiekių) apsaugos zonos (III skyrius, penktasis skirsnis)	0,2900	0,2900
211.	4147/0500:0351	4147-0500-0351	Vilniaus r. sav.,Maišiagalos sen.,Glatkiškės	2001-08-24	Žemės ūkio	Kiti žemės ūkio paskirties žemės sklypai	Kadastriniai matavimai (LKS-94)	Magistralinių dujotiekių ir naftotiekių (produktotiekių) apsaugos zonos (III skyrius, penktasis skirsnis)	0,5920	Magistralinių dujotiekių ir naftotiekių (produktotiekių) apsaugos zonos (III skyrius, penktasis skirsnis)	0,6013	0,6013
212.	4147/0500:0098	4147-0500-0098	Vilniaus r. sav.,Maišiagalos sen.,Glatkiškės	1994-11-17	Žemės ūkio	Kiti žemės ūkio paskirties žemės sklypai	Kadastriniai matavimai (LKS-94)	Magistralinių dujotiekių ir naftotiekių (produktotiekių) apsaugos zonos (III skyrius, penktasis skirsnis)	0,7250	Magistralinių dujotiekių ir naftotiekių (produktotiekių) apsaugos zonos (III skyrius, penktasis skirsnis)	0,7248	0,7248
213.	4147/0500:0127	4147-0500-0127	Vilniaus r. sav.,Maišiagalos sen.,Glatkiškės	2002-03-28	Žemės ūkio	Kiti žemės ūkio paskirties žemės sklypai	Preliminarūs matavimai	Magistralinių dujotiekių ir naftotiekių (produktotiekių) apsaugos zonos (III skyrius, penktasis skirsnis)	0,1268	Magistralinių dujotiekių ir naftotiekių (produktotiekių) apsaugos zonos (III skyrius, penktasis skirsnis)	0,1267	0,1268
214.	4147/0500:0096	4147-0500-0096	Vilniaus r. sav.,Maišiagalos sen.,Glatkiškės	2001-11-09	Žemės ūkio	Kiti žemės ūkio paskirties žemės sklypai	Kadastriniai matavimai (LKS-94)	Magistralinių dujotiekių ir naftotiekių (produktotiekių) apsaugos zonos (III skyrius, penktasis skirsnis)	0,3843	Magistralinių dujotiekių ir naftotiekių (produktotiekių) apsaugos zonos (III skyrius, penktasis skirsnis)	0,3823	0,3823
215.	4147/0500:0119	4147-0500-0119	Vilniaus r. sav.,Maišiagalos sen.,Glatkiškės	2002-03-27	Žemės ūkio	Kiti žemės ūkio paskirties žemės sklypai	Kadastriniai matavimai (LKS-94)	Magistralinių dujotiekių ir naftotiekių (produktotiekių) apsaugos zonos (III skyrius, penktasis skirsnis)	0,1151	Magistralinių dujotiekių ir naftotiekių (produktotiekių) apsaugos zonos (III skyrius, penktasis skirsnis)	0,1154	0,1154
216.	4147/0500:0782	4147-0500-0782	Vilniaus r. sav.,Maišiagalos sen.,Glatkiškės	2001-06-07	Žemės ūkio	Kiti žemės ūkio paskirties žemės sklypai	Kadastriniai matavimai (LKS-94)	Magistralinių dujotiekių ir naftotiekių (produktotiekių) apsaugos zonos (III skyrius, penktasis skirsnis)	0,2274	Magistralinių dujotiekių ir naftotiekių (produktotiekių) apsaugos zonos (III skyrius, penktasis skirsnis)	0,2774	0,2774
217.	4147/0500:0233	4147-0500-0233	Vilniaus r. sav.,Maišiagalos sen.,Glatkiškės	2001-07-25	Žemės ūkio	-	Preliminarūs matavimai	Magistralinių dujotiekių ir naftotiekių (produktotiekių) apsaugos zonos (III skyrius, penktasis skirsnis)	0,0000	Magistralinių dujotiekių ir naftotiekių (produktotiekių) apsaugos zonos (III skyrius, penktasis skirsnis)	0,8260	0,8260
218.	4147/0500:0121	4147-0500-0121	Vilniaus r. sav.,Maišiagalos sen.,Glatkiškės	2002-03-28	Žemės ūkio	-	Preliminarūs matavimai	Magistralinių dujotiekių ir naftotiekių (produktotiekių) apsaugos zonos (III skyrius, penktasis skirsnis)	0,1209	Magistralinių dujotiekių ir naftotiekių (produktotiekių) apsaugos zonos (III skyrius, penktasis skirsnis)	0,1209	0,1209

Eil. Nr.	Žemės sklypo kadastrinis numeris	Žemės sklypo unikalus numeris	Žemės sklypo adresas	Žemės sklypo suformavimo metai	Žemės sklypo paskirtis	Žemės sklypo naudojimo būdas	Žemės sklypo matavimų tipas	Esamos apsaugos zonos pavadinimas	Esamos apsaugos zonos plotas, ha	Planu nustatomos apsaugos zonos pavadinimas	Planu nustatomos apsaugos zonos plotas, ha	Įregistruotų ir Planu nustatomų apsaugos zonų bendras plotas, ha
219.	4147/0500:0977	4400-1681-1082	Vilniaus r. sav., Maišiagalos sen., Glatkiškės	2008-10-07	Žemės ūkio	Kiti žemės ūkio paskirties žemės sklypai	Preliminarūs matavimai	Magistralinių dujotiekių ir naftotiekių (produktotiekių) apsaugos zonos (III skyrius, penktasis skirsnis)	0,0900	Magistralinių dujotiekių ir naftotiekių (produktotiekių) apsaugos zonos (III skyrius, penktasis skirsnis)	0,2227	0,2227
220.	4147/0500:0833	4400-0708-9640	Vilniaus r. sav., Maišiagalos sen., Glatkiškės	2005-10-24	Žemės ūkio	Kiti žemės ūkio paskirties žemės sklypai	Kadastriniai matavimai (LKS-94)	Magistralinių dujotiekių ir naftotiekių (produktotiekių) apsaugos zonos (III skyrius, penktasis skirsnis)	0,1383	Magistralinių dujotiekių ir naftotiekių (produktotiekių) apsaugos zonos (III skyrius, penktasis skirsnis)	0,1411	0,1411
221.	4147/0500:0139	4147-0500-0139	Vilniaus r. sav., Maišiagalos sen., Glatkiškės	2002-03-27	Žemės ūkio	-	Preliminarūs matavimai	Magistralinių dujotiekių ir naftotiekių (produktotiekių) apsaugos zonos (III skyrius, penktasis skirsnis)	0,1150	Magistralinių dujotiekių ir naftotiekių (produktotiekių) apsaugos zonos (III skyrius, penktasis skirsnis)	0,1200	0,1200
222.	4147/0500:0935	4400-1278-5461	Vilniaus r. sav., Maišiagalos sen., Glatkiškės	2007-11-05	Žemės ūkio	Kiti žemės ūkio paskirties žemės sklypai	Preliminarūs matavimai	Magistralinių dujotiekių ir naftotiekių (produktotiekių) apsaugos zonos (III skyrius, penktasis skirsnis)	0,0500	Magistralinių dujotiekių ir naftotiekių (produktotiekių) apsaugos zonos (III skyrius, penktasis skirsnis)	0,0752	0,0752
223.	4147/0500:0109	4147-0500-0109	Vilniaus r. sav., Maišiagalos sen., Glatkiškės	2003-03-04	Žemės ūkio	Kiti žemės ūkio paskirties žemės sklypai	Kadastriniai matavimai (LKS-94)	Magistralinių dujotiekių ir naftotiekių (produktotiekių) apsaugos zonos (III skyrius, penktasis skirsnis)	0,4544	Magistralinių dujotiekių ir naftotiekių (produktotiekių) apsaugos zonos (III skyrius, penktasis skirsnis)	0,4536	0,4536
224.	4147/0500:0967	4400-1549-4503	Vilniaus r. sav., Maišiagalos sen., Glatkiškės	2008-04-07	Žemės ūkio	Kiti žemės ūkio paskirties žemės sklypai	Preliminarūs matavimai	Magistralinių dujotiekių ir naftotiekių (produktotiekių) apsaugos zonos (III skyrius, penktasis skirsnis)	0,6000	Magistralinių dujotiekių ir naftotiekių (produktotiekių) apsaugos zonos (III skyrius, penktasis skirsnis)	0,6448	0,6448
225.	4147/0500:0140	4147-0500-0140	Vilniaus r. sav., Maišiagalos sen., Glatkiškės	2002-03-27	Žemės ūkio	Kiti žemės ūkio paskirties žemės sklypai	Kadastriniai matavimai (LKS-94)	Magistralinių dujotiekių ir naftotiekių (produktotiekių) apsaugos zonos (III skyrius, penktasis skirsnis)	0,0892	Magistralinių dujotiekių ir naftotiekių (produktotiekių) apsaugos zonos (III skyrius, penktasis skirsnis)	0,0892	0,0892
226.	4147/0500:0100	4147-0500-0100	Vilniaus r. sav., Maišiagalos sen., Glatkiškės	2001-12-20	Žemės ūkio	Kiti žemės ūkio paskirties žemės sklypai	Kadastriniai matavimai (LKS-94)	Magistralinių dujotiekių ir naftotiekių (produktotiekių) apsaugos zonos (III skyrius, penktasis skirsnis)	0,0870	Magistralinių dujotiekių ir naftotiekių (produktotiekių) apsaugos zonos (III skyrius, penktasis skirsnis)	0,0867	0,0867
227.	4147/0500:0948	4400-1453-5498	Vilniaus r. sav., Maišiagalos sen., Glatkiškės	2007-12-11	Miškų ūkio	Apsauginių miškų sklypai; Ūkinių miškų sklypai	Kadastriniai matavimai (LKS-94)	Magistralinių dujotiekių ir naftotiekių (produktotiekių) apsaugos zonos (III skyrius, penktasis skirsnis)	3,8334	Magistralinių dujotiekių ir naftotiekių (produktotiekių) apsaugos zonos (III skyrius, penktasis skirsnis)	3,7879	3,7879
								-	-	Elektros tinklų apsaugos zonos (III skyrius ketvirtasis skirsnis)	0,0042	0,0042
228.	4147/0500:0624	4400-1092-3825	Vilniaus r. sav., Maišiagalos sen., Glatkiškės	2007-04-27	Žemės ūkio	Kiti žemės ūkio paskirties žemės sklypai	Kadastriniai matavimai (LKS-94)	Magistralinių dujotiekių ir naftotiekių (produktotiekių) apsaugos zonos (III skyrius, penktasis skirsnis)	0,1657	Magistralinių dujotiekių ir naftotiekių (produktotiekių) apsaugos zonos (III skyrius, penktasis skirsnis)	0,1668	0,1668
229.	4147/0500:0175	4147-0500-0175	Vilniaus r. sav., Maišiagalos sen., Glatkiškės	2002-11-25	Žemės ūkio	Kiti žemės ūkio paskirties žemės sklypai	Kadastriniai matavimai (LKS-94)	Magistralinių dujotiekių ir naftotiekių (produktotiekių) apsaugos zonos (III skyrius, penktasis skirsnis)	0,8540	Magistralinių dujotiekių ir naftotiekių (produktotiekių) apsaugos zonos (III skyrius, penktasis skirsnis)	0,8511	0,8511
								-	-	Elektros tinklų apsaugos zonos (III skyrius ketvirtasis skirsnis)	0,0003	0,0003
230.	4147/0500:0926	4400-1237-8697	Vilniaus r. sav., Maišiagalos sen., Glatkiškės	2007-10-10	Žemės ūkio	Kiti žemės ūkio paskirties žemės sklypai	Preliminarūs matavimai	Magistralinių dujotiekių ir naftotiekių (produktotiekių) apsaugos zonos (III skyrius, penktasis skirsnis)	0,1000	Magistralinių dujotiekių ir naftotiekių (produktotiekių) apsaugos zonos (III skyrius, penktasis skirsnis)	0,1559	0,1559
231.	4132/0500:0278	4400-5019-0951	Vilniaus r. sav., Maišiagalos sen., Kalikštiškės	2019-09-09	Žemės ūkio	Kiti žemės ūkio paskirties žemės sklypai	Kadastriniai matavimai (LKS-94)	Magistralinių dujotiekių ir naftotiekių (produktotiekių) apsaugos zonos (III skyrius, penktasis skirsnis)	0,1715	Magistralinių dujotiekių ir naftotiekių (produktotiekių) apsaugos zonos (III skyrius, penktasis skirsnis)	0,1717	0,1717
232.	4132/0500:0172	4132-0600-0172	Vilniaus r. sav., Maišiagalos sen., Kalikštiškės	2002-02-08	Žemės ūkio	-	Kadastriniai matavimai (LKS-94)	Magistralinių dujotiekių ir naftotiekių (produktotiekių) apsaugos zonos (III skyrius, penktasis skirsnis)	0,4650	Magistralinių dujotiekių ir naftotiekių (produktotiekių) apsaugos zonos (III skyrius, penktasis skirsnis)	0,4682	0,4682
233.	4132/0500:0305	4400-5019-1005	Vilniaus r. sav., Maišiagalos sen., Kalikštiškės	2018-07-17	Žemės ūkio	Kiti žemės ūkio paskirties žemės sklypai	Kadastriniai matavimai (LKS-94)	Magistralinių dujotiekių ir naftotiekių (produktotiekių) apsaugos zonos (III skyrius, penktasis skirsnis)	0,2484	Magistralinių dujotiekių ir naftotiekių (produktotiekių) apsaugos zonos (III skyrius, penktasis skirsnis)	0,2484	0,2484

Eil. Nr.	Žemės sklypo kadastrinis numeris	Žemės sklypo unikalus numeris	Žemės sklypo adresas	Žemės sklypo suformavimo metai	Žemės sklypo paskirtis	Žemės sklypo naudojimo būdas	Žemės sklypo matavimų tipas	Esamos apsaugos zonos pavadinimas	Esamos apsaugos zonos plotas, ha	Planu nustatomos apsaugos zonos pavadinimas	Planu nustatomos apsaugos zonos plotas, ha	Įregistruotų ir Planu nustatomų apsaugos zonų bendras plotas, ha
234.	4132/0500:0313	4400-5518-5214	Vilniaus r. sav.,Maišiagalos sen.,Kalikštiškės	2021-05-17	Žemės ūkio	Kiti žemės ūkio paskirties žemės sklypai	Kadastriniai matavimai (LKS-94)	Magistralinių dujotiekių ir naftotiekių (produktotiekių) apsaugos zonos (III skyrius, penktasis skirsnis)	0,1841	Magistralinių dujotiekių ir naftotiekių (produktotiekių) apsaugos zonos (III skyrius, penktasis skirsnis)	0,1873	0,1873
235.	4132/0500:0264	4400-5019-1649	Vilniaus r. sav.,Maišiagalos sen.,Kalikštiškės	2018-07-16	Žemės ūkio	Kiti žemės ūkio paskirties žemės sklypai	Kadastriniai matavimai (LKS-94)	Magistralinių dujotiekių ir naftotiekių (produktotiekių) apsaugos zonos (III skyrius, penktasis skirsnis)	0,1802	Magistralinių dujotiekių ir naftotiekių (produktotiekių) apsaugos zonos (III skyrius, penktasis skirsnis)	0,1802	0,1802
236.	4132/0500:0189	4132-0500-0189	Vilniaus r. sav.,Maišiagalos sen.,Kalikštiškės	2002-10-14	Žemės ūkio	Kiti žemės ūkio paskirties žemės sklypai	Kadastriniai matavimai (LKS-94)	Magistralinių dujotiekių ir naftotiekių (produktotiekių) apsaugos zonos (III skyrius, penktasis skirsnis)	0,2200	Magistralinių dujotiekių ir naftotiekių (produktotiekių) apsaugos zonos (III skyrius, penktasis skirsnis)	0,0305	0,0305
237.	4132/0500:0271	4400-5019-0940	Vilniaus r. sav.,Maišiagalos sen.,Kalikštiškės	2018-07-17	Žemės ūkio	Kiti žemės ūkio paskirties žemės sklypai	Kadastriniai matavimai (LKS-94)	Magistralinių dujotiekių ir naftotiekių (produktotiekių) apsaugos zonos (III skyrius, penktasis skirsnis)	0,1120	Magistralinių dujotiekių ir naftotiekių (produktotiekių) apsaugos zonos (III skyrius, penktasis skirsnis)	0,1122	0,1122
238.	4147/0500:1012	4400-2323-5225	Vilniaus r. sav.,Maišiagalos sen.,Maišiagala	2012-03-19	Žemės ūkio	Kiti žemės ūkio paskirties žemės sklypai	Kadastriniai matavimai (LKS-94)	Magistralinių dujotiekių ir naftotiekių (produktotiekių) apsaugos zonos (III skyrius, penktasis skirsnis)	1,2102	Magistralinių dujotiekių ir naftotiekių (produktotiekių) apsaugos zonos (III skyrius, penktasis skirsnis)	1,2050	1,2050
239.	4147/0500:0800	4400-0133-0569	Vilniaus r. sav.,Maišiagalos sen.,Maišiagala	2003-11-11	Žemės ūkio	-	Preliminarūs matavimai	Magistralinių dujotiekių ir naftotiekių (produktotiekių) apsaugos zonos (III skyrius, penktasis skirsnis)	0,0001	Magistralinių dujotiekių ir naftotiekių (produktotiekių) apsaugos zonos (III skyrius, penktasis skirsnis)	0,0001	0,0001
240.	4147/0500:0924	4400-1225-0565	Vilniaus r. sav.,Maišiagalos sen.,Maišiagala	2007-09-19	Žemės ūkio	Kiti žemės ūkio paskirties žemės sklypai	Kadastriniai matavimai (LKS-94)	Magistralinių dujotiekių ir naftotiekių (produktotiekių) apsaugos zonos (III skyrius, penktasis skirsnis)	0,0424	Magistralinių dujotiekių ir naftotiekių (produktotiekių) apsaugos zonos (III skyrius, penktasis skirsnis)	0,0431	0,0431
241.	4147/0500:0958	4400-1530-9238	Vilniaus r. sav.,Maišiagalos sen.,Maišiagala	2008-03-18	Žemės ūkio	Kiti žemės ūkio paskirties žemės sklypai	Preliminarūs matavimai	Magistralinių dujotiekių ir naftotiekių (produktotiekių) apsaugos zonos (III skyrius, penktasis skirsnis)	0,2300	Magistralinių dujotiekių ir naftotiekių (produktotiekių) apsaugos zonos (III skyrius, penktasis skirsnis)	0,4732	0,4732
								Elektros tinklų apsaugos zonos (III skyrius ketvirtasis skirsnis)	0,0720	Elektros tinklų apsaugos zonos (III skyrius ketvirtasis skirsnis)	0,0239	
242.	4147/0500:0133	4400-2732-8770	Vilniaus r. sav.,Maišiagalos sen.,Maišiagala	2013-08-21	Žemės ūkio	Kiti žemės ūkio paskirties žemės sklypai	Preliminarūs matavimai	Magistralinių dujotiekių ir naftotiekių (produktotiekių) apsaugos zonos (III skyrius, penktasis skirsnis)	0,5650	Magistralinių dujotiekių ir naftotiekių (produktotiekių) apsaugos zonos (III skyrius, penktasis skirsnis)	0,5643	0,5643
243.	4147/0500:0012	4147-0500-0012	Vilniaus r. sav.,Maišiagalos sen.,Maišiagala	1996-10-02	Žemės ūkio	-	Preliminarūs matavimai	Magistralinių dujotiekių ir naftotiekių (produktotiekių) apsaugos zonos (III skyrius, penktasis skirsnis)	0,2242	Magistralinių dujotiekių ir naftotiekių (produktotiekių) apsaugos zonos (III skyrius, penktasis skirsnis)	0,2244	0,2244
244.	4147/0500:0108	4147-0500-0108	Vilniaus r. sav.,Maišiagalos sen.,Maišiagala	2003-03-06	Žemės ūkio	-	Preliminarūs matavimai	Magistralinių dujotiekių ir naftotiekių (produktotiekių) apsaugos zonos (III skyrius, penktasis skirsnis)	0,1896	Magistralinių dujotiekių ir naftotiekių (produktotiekių) apsaugos zonos (III skyrius, penktasis skirsnis)	0,1896	0,1896
								-	-	Elektros tinklų apsaugos zonos (III skyrius ketvirtasis skirsnis)	0,0006	
245.	4147/0400:0615	4400-1061-3875	Vilniaus r. sav.,Maišiagalos sen.,Maišiagala	2007-03-20	Žemės ūkio	Kiti žemės ūkio paskirties žemės sklypai	Preliminarūs matavimai	-	-	Magistralinių dujotiekių ir naftotiekių (produktotiekių) apsaugos zonos (III skyrius, penktasis skirsnis)	1,2924	1,2924
246.	4147/0500:0094	4147-0500-0094	Vilniaus r. sav.,Maišiagalos sen.,Maišiagala	2001-03-27	Žemės ūkio	-	Preliminarūs matavimai	Magistralinių dujotiekių ir naftotiekių (produktotiekių) apsaugos zonos (III skyrius, penktasis skirsnis)	0,0114	Magistralinių dujotiekių ir naftotiekių (produktotiekių) apsaugos zonos (III skyrius, penktasis skirsnis)	0,0113	0,0114
247.	4147/0500:1004	4400-2179-3534	Vilniaus r. sav.,Maišiagalos sen.,Maišiagala	2011-06-07	Žemės ūkio	Kiti žemės ūkio paskirties žemės sklypai	Kadastriniai matavimai (LKS-94)	Magistralinių dujotiekių ir naftotiekių (produktotiekių) apsaugos zonos (III skyrius, penktasis skirsnis)	0,1000	Magistralinių dujotiekių ir naftotiekių (produktotiekių) apsaugos zonos (III skyrius, penktasis skirsnis)	0,3238	0,3238
248.	4147/0500:0932	4400-1276-9469	Vilniaus r. sav.,Maišiagalos sen.,Maišiagala	2007-10-31	Žemės ūkio	Kiti žemės ūkio paskirties žemės sklypai	Kadastriniai matavimai (LKS-94)	Magistralinių dujotiekių ir naftotiekių (produktotiekių) apsaugos zonos (III skyrius, penktasis skirsnis)	0,4800	Magistralinių dujotiekių ir naftotiekių (produktotiekių) apsaugos zonos (III skyrius, penktasis skirsnis)	0,4592	0,4592

Eil. Nr.	Žemės sklypo kadastrinis numeris	Žemės sklypo unikalus numeris	Žemės sklypo adresas	Žemės sklypo suformavimo metai	Žemės sklypo paskirtis	Žemės sklypo naudojimo būdas	Žemės sklypo matavimų tipas	Esamos apsaugos zonos pavadinimas	Esamos apsaugos zonos plotas, ha	Planu nustatomos apsaugos zonos pavadinimas	Planu nustatomos apsaugos zonos plotas, ha	Įregistruotų ir Planu nustatomų apsaugos zonų bendras plotas, ha
249.	4147/0500:0003	4147-0500-0003	Vilniaus r. sav.,Maišiagalos sen.,Maišiagala	1996-10-02	Žemės ūkio	-	Preliminarūs matavimai	Magistralinių dujotiekių ir naftotiekių (produktotiekių) apsaugos zonos (III skyrius, penktasis skirsnis)	0,0285	Magistralinių dujotiekių ir naftotiekių (produktotiekių) apsaugos zonos (III skyrius, penktasis skirsnis)	0,0285	0,0285
250.	4147/0500:0941	4400-1300-0732	Vilniaus r. sav.,Maišiagalos sen.,Maišiagala	2007-11-19	Žemės ūkio	Kiti žemės ūkio paskirties žemės sklypai	Preliminarūs matavimai	Magistralinių dujotiekių ir naftotiekių (produktotiekių) apsaugos zonos (III skyrius, penktasis skirsnis)	0,7000	Magistralinių dujotiekių ir naftotiekių (produktotiekių) apsaugos zonos (III skyrius, penktasis skirsnis)	0,4760	0,4760
251.	4147/0500:0864	4400-0934-7124	Vilniaus r. sav.,Maišiagalos sen.,Maišiagala	2006-09-04	Žemės ūkio	Kiti žemės ūkio paskirties žemės sklypai	Preliminarūs matavimai	Magistralinių dujotiekių ir naftotiekių (produktotiekių) apsaugos zonos (III skyrius, penktasis skirsnis)	0,0800	Magistralinių dujotiekių ir naftotiekių (produktotiekių) apsaugos zonos (III skyrius, penktasis skirsnis)	0,0663	0,0663
252.	4147/0500:0521	4147-0500-0521	Vilniaus r. sav.,Maišiagalos sen.,Maišiagala	2003-01-15	Žemės ūkio	-	Kadastriniai matavimai (LKS-94)	Magistralinių dujotiekių ir naftotiekių (produktotiekių) apsaugos zonos (III skyrius, penktasis skirsnis)	0,0300	Magistralinių dujotiekių ir naftotiekių (produktotiekių) apsaugos zonos (III skyrius, penktasis skirsnis)	0,0300	0,0300
253.	4147/0500:0835	4400-0842-4840	Vilniaus r. sav.,Maišiagalos sen.,Maišiagala	2006-04-21	Žemės ūkio	Kiti žemės ūkio paskirties žemės sklypai	Preliminarūs matavimai	Magistralinių dujotiekių ir naftotiekių (produktotiekių) apsaugos zonos (III skyrius, penktasis skirsnis)	0,0000	Magistralinių dujotiekių ir naftotiekių (produktotiekių) apsaugos zonos (III skyrius, penktasis skirsnis)	0,5567	0,5567
								-	-	Elektros tinklų apsaugos zonos (III skyrius ketvirtasis skirsnis)	0,0003	0,0003
254.	4147/0500:0965	4400-1542-6078	Vilniaus r. sav.,Maišiagalos sen.,Maišiagala	2008-03-31	Žemės ūkio	Kiti žemės ūkio paskirties žemės sklypai	Preliminarūs matavimai	Magistralinių dujotiekių ir naftotiekių (produktotiekių) apsaugos zonos (III skyrius, penktasis skirsnis)	0,0009	Magistralinių dujotiekių ir naftotiekių (produktotiekių) apsaugos zonos (III skyrius, penktasis skirsnis)	0,0009	0,0009
255.	4147/0500:0044	4147-0500-0044	Vilniaus r. sav.,Maišiagalos sen.,Maišiagala	1996-11-05	Žemės ūkio	-	Preliminarūs matavimai	Magistralinių dujotiekių ir naftotiekių (produktotiekių) apsaugos zonos (III skyrius, penktasis skirsnis)	0,3562	Magistralinių dujotiekių ir naftotiekių (produktotiekių) apsaugos zonos (III skyrius, penktasis skirsnis)	0,3562	0,3562
256.	4147/0500:0969	4400-1588-4087	Vilniaus r. sav.,Maišiagalos sen.,Maišiagala	2008-06-04	Žemės ūkio	Kiti žemės ūkio paskirties žemės sklypai	Preliminarūs matavimai	Magistralinių dujotiekių ir naftotiekių (produktotiekių) apsaugos zonos (III skyrius, penktasis skirsnis)	0,2500	Magistralinių dujotiekių ir naftotiekių (produktotiekių) apsaugos zonos (III skyrius, penktasis skirsnis)	0,6017	0,6017
								-	-	Elektros tinklų apsaugos zonos (III skyrius ketvirtasis skirsnis)	0,0003	0,0003
257.	4147/0500:0077	4147-0500-0077	Vilniaus r. sav.,Maišiagalos sen.,Maišiagala	1997-01-21	Žemės ūkio	-	Kadastriniai matavimai (LKS-94)	Magistralinių dujotiekių ir naftotiekių (produktotiekių) apsaugos zonos (III skyrius, penktasis skirsnis)	0,2092	Magistralinių dujotiekių ir naftotiekių (produktotiekių) apsaugos zonos (III skyrius, penktasis skirsnis)	0,2093	0,2093
258.	4147/0400:0883	4400-1989-2478	Vilniaus r. sav.,Maišiagalos sen.,Maišiagala	2009-10-29	Žemės ūkio	Kiti žemės ūkio paskirties žemės sklypai	Kadastriniai matavimai (LKS-94)	Magistralinių dujotiekių ir naftotiekių (produktotiekių) apsaugos zonos (III skyrius, penktasis skirsnis)	0,1515	Magistralinių dujotiekių ir naftotiekių (produktotiekių) apsaugos zonos (III skyrius, penktasis skirsnis)	0,1514	0,1515
259.	4147/0400:0165	4147-0400-0165	Vilniaus r. sav.,Maišiagalos sen.,Maišiagala	1995-04-03	Žemės ūkio	Kiti žemės ūkio paskirties žemės sklypai	Kadastriniai matavimai (LKS-94)	Magistralinių dujotiekių ir naftotiekių (produktotiekių) apsaugos zonos (III skyrius, penktasis skirsnis)	0,3649	Magistralinių dujotiekių ir naftotiekių (produktotiekių) apsaugos zonos (III skyrius, penktasis skirsnis)	0,2275	0,2275
								Elektros tinklų apsaugos zonos (III skyrius ketvirtasis skirsnis)	0,0058	Elektros tinklų apsaugos zonos (III skyrius ketvirtasis skirsnis)	0,0201	0,0259
260.	4147/0500:0955	4400-1519-1490	Vilniaus r. sav.,Maišiagalos sen.,Maišiagala	2008-03-06	Žemės ūkio	Kiti žemės ūkio paskirties žemės sklypai	Kadastriniai matavimai (LKS-94)	Magistralinių dujotiekių ir naftotiekių (produktotiekių) apsaugos zonos (III skyrius, penktasis skirsnis)	0,0267	Magistralinių dujotiekių ir naftotiekių (produktotiekių) apsaugos zonos (III skyrius, penktasis skirsnis)	0,0216	0,0216
261.	4147/0500:0979	4400-1681-1460	Vilniaus r. sav.,Maišiagalos sen.,Maišiagala	2008-10-07	Žemės ūkio	Kiti žemės ūkio paskirties žemės sklypai	Preliminarūs matavimai	Magistralinių dujotiekių ir naftotiekių (produktotiekių) apsaugos zonos (III skyrius, penktasis skirsnis)	0,1500	Magistralinių dujotiekių ir naftotiekių (produktotiekių) apsaugos zonos (III skyrius, penktasis skirsnis)	0,5738	0,5738
262.	4147/0500:0933	4400-1276-9914	Vilniaus r. sav.,Maišiagalos sen.,Maišiagala	2007-10-31	Žemės ūkio	Kiti žemės ūkio paskirties žemės sklypai	Kadastriniai matavimai (LKS-94)	Magistralinių dujotiekių ir naftotiekių (produktotiekių) apsaugos zonos (III skyrius, penktasis skirsnis)	0,3000	Magistralinių dujotiekių ir naftotiekių (produktotiekių) apsaugos zonos (III skyrius, penktasis skirsnis)	0,6092	0,6092

Eil. Nr.	Žemės sklypo kadastrinis numeris	Žemės sklypo unikalus numeris	Žemės sklypo adresas	Žemės sklypo suformavimo metai	Žemės sklypo paskirtis	Žemės sklypo naudojimo būdas	Žemės sklypo matavimų tipas	Esamos apsaugos zonos pavadinimas	Esamos apsaugos zonos plotas, ha	Planu nustatomos apsaugos zonos pavadinimas	Planu nustatomos apsaugos zonos plotas, ha	Įregistruotų ir Planu nustatomų apsaugos zonų bendras plotas, ha
263.	4147/0500:0971	4400-1588-4302	Vilniaus r. sav.,Maišiagalos sen.,Maišiagala	2008-06-04	Žemės ūkio	Kiti žemės ūkio paskirties žemės sklypai	Preliminarūs matavimai	Magistralinių dujotiekių ir naftotiekių (produktotiekių) apsaugos zonos (III skyrius, penktasis skirsnis)	0,7500	Magistralinių dujotiekių ir naftotiekių (produktotiekių) apsaugos zonos (III skyrius, penktasis skirsnis)	0,8600	0,8600
264.	4147/0500:0976	4400-1650-2697	Vilniaus r. sav.,Maišiagalos sen.,Maišiagala	2008-08-29	Žemės ūkio	Kiti žemės ūkio paskirties žemės sklypai	Preliminarūs matavimai	Magistralinių dujotiekių ir naftotiekių (produktotiekių) apsaugos zonos (III skyrius, penktasis skirsnis)	0,1000	Magistralinių dujotiekių ir naftotiekių (produktotiekių) apsaugos zonos (III skyrius, penktasis skirsnis)	0,4217	0,4217
265.	4147/0500:0002	4147-0500-0002	Vilniaus r. sav.,Maišiagalos sen.,Maišiagala	1996-09-26	Žemės ūkio	-	Preliminarūs matavimai	Magistralinių dujotiekių ir naftotiekių (produktotiekių) apsaugos zonos (III skyrius, penktasis skirsnis)	0,0204	Magistralinių dujotiekių ir naftotiekių (produktotiekių) apsaugos zonos (III skyrius, penktasis skirsnis)	0,0204	0,0204
266.	4147/0500:0027	4147-0500-0027	Vilniaus r. sav.,Maišiagalos sen.,Maišiagala	1996-10-10	Žemės ūkio	-	Preliminarūs matavimai	Magistralinių dujotiekių ir naftotiekių (produktotiekių) apsaugos zonos (III skyrius, penktasis skirsnis)	0,2200	Magistralinių dujotiekių ir naftotiekių (produktotiekių) apsaugos zonos (III skyrius, penktasis skirsnis)	0,2263	0,2263
267.	4147/0500:0059	4147-0500-0059	Vilniaus r. sav.,Maišiagalos sen.,Maišiagala	1996-11-08	Žemės ūkio	-	Preliminarūs matavimai	Magistralinių dujotiekių ir naftotiekių (produktotiekių) apsaugos zonos (III skyrius, penktasis skirsnis)	0,2756	Magistralinių dujotiekių ir naftotiekių (produktotiekių) apsaugos zonos (III skyrius, penktasis skirsnis)	0,2756	0,2756
268.	4147/0500:0075	4147-0500-0075	Vilniaus r. sav.,Maišiagalos sen.,Maišiagala	1997-01-21	Žemės ūkio	-	Preliminarūs matavimai	Magistralinių dujotiekių ir naftotiekių (produktotiekių) apsaugos zonos (III skyrius, penktasis skirsnis)	0,0737	Magistralinių dujotiekių ir naftotiekių (produktotiekių) apsaugos zonos (III skyrius, penktasis skirsnis)	0,0737	0,0737
269.	4147/0500:0970	4400-1588-4187	Vilniaus r. sav.,Maišiagalos sen.,Maišiagala	2008-06-04	Žemės ūkio	Kiti žemės ūkio paskirties žemės sklypai	Preliminarūs matavimai	Magistralinių dujotiekių ir naftotiekių (produktotiekių) apsaugos zonos (III skyrius, penktasis skirsnis)	0,1500	Magistralinių dujotiekių ir naftotiekių (produktotiekių) apsaugos zonos (III skyrius, penktasis skirsnis)	0,0085	0,0085
270.	4147/0500:0863	4400-0934-7079	Vilniaus r. sav.,Maišiagalos sen.,Maišiagala	2006-09-04	Žemės ūkio	Kiti žemės ūkio paskirties žemės sklypai	Kadastriniai matavimai (LKS-94)	Magistralinių dujotiekių ir naftotiekių (produktotiekių) apsaugos zonos (III skyrius, penktasis skirsnis)	0,3105	Magistralinių dujotiekių ir naftotiekių (produktotiekių) apsaugos zonos (III skyrius, penktasis skirsnis)	0,3132	0,3132
271.	4147/0400:0882	4400-1989-2256	Vilniaus r. sav.,Maišiagalos sen.,Maišiagala	2009-10-29	Žemės ūkio	Kiti žemės ūkio paskirties žemės sklypai	Kadastriniai matavimai (LKS-94)	Magistralinių dujotiekių ir naftotiekių (produktotiekių) apsaugos zonos (III skyrius, penktasis skirsnis)	0,0433	Magistralinių dujotiekių ir naftotiekių (produktotiekių) apsaugos zonos (III skyrius, penktasis skirsnis)	0,0433	0,0433
272.	4147/0500:0020	4147-0500-0020	Vilniaus r. sav.,Maišiagalos sen.,Maišiagala	1996-10-10	Žemės ūkio	-	Preliminarūs matavimai	Magistralinių dujotiekių ir naftotiekių (produktotiekių) apsaugos zonos (III skyrius, penktasis skirsnis)	0,1797	Magistralinių dujotiekių ir naftotiekių (produktotiekių) apsaugos zonos (III skyrius, penktasis skirsnis)	0,1905	0,1905
273.	4147/0500:0819	4400-0376-4661	Vilniaus r. sav.,Maišiagalos sen.,Maišiagala	2004-08-17	Žemės ūkio	Kiti žemės ūkio paskirties žemės sklypai	Kadastriniai matavimai (LKS-94)	Magistralinių dujotiekių ir naftotiekių (produktotiekių) apsaugos zonos (III skyrius, penktasis skirsnis)	0,2010	Magistralinių dujotiekių ir naftotiekių (produktotiekių) apsaugos zonos (III skyrius, penktasis skirsnis)	0,1983	0,1983
274.	4147/0500:0004	4147-0500-0004	Vilniaus r. sav.,Maišiagalos sen.,Maišiagala	1996-10-02	Žemės ūkio	-	Preliminarūs matavimai	Magistralinių dujotiekių ir naftotiekių (produktotiekių) apsaugos zonos (III skyrius, penktasis skirsnis)	0,3016	Magistralinių dujotiekių ir naftotiekių (produktotiekių) apsaugos zonos (III skyrius, penktasis skirsnis)	0,3004	0,3004
								-	-	Elektros tinklų apsaugos zonos (III skyrius ketvirtasis skirsnis)	0,0003	0,0003
275.	4147/0500:0842	4400-0889-1516	Vilniaus r. sav.,Maišiagalos sen.,Maišiagala	2006-06-22	Žemės ūkio	Kiti žemės ūkio paskirties žemės sklypai	Preliminarūs matavimai	Magistralinių dujotiekių ir naftotiekių (produktotiekių) apsaugos zonos (III skyrius, penktasis skirsnis)	0,0000	Magistralinių dujotiekių ir naftotiekių (produktotiekių) apsaugos zonos (III skyrius, penktasis skirsnis)	0,6806	0,6806
276.	4147/0500:0911	4400-1138-1730	Vilniaus r. sav.,Maišiagalos sen.,Maišiagala	2007-06-12	Žemės ūkio	Kiti žemės ūkio paskirties žemės sklypai	Kadastriniai matavimai (LKS-94)	Magistralinių dujotiekių ir naftotiekių (produktotiekių) apsaugos zonos (III skyrius, penktasis skirsnis)	0,3287	Magistralinių dujotiekių ir naftotiekių (produktotiekių) apsaugos zonos (III skyrius, penktasis skirsnis)	0,3440	0,3440
277.	4147/0500:0019	4147-0500-0019	Vilniaus r. sav.,Maišiagalos sen.,Maišiagala	1996-10-10	Žemės ūkio	-	Preliminarūs matavimai	Magistralinių dujotiekių ir naftotiekių (produktotiekių) apsaugos zonos (III skyrius, penktasis skirsnis)	0,0357	Magistralinių dujotiekių ir naftotiekių (produktotiekių) apsaugos zonos (III skyrius, penktasis skirsnis)	0,0355	0,0355
278.	4147/0400:0005	4147-0400-0005	Vilniaus r. sav.,Maišiagalos sen.,Maišiagala	1995-03-06	Žemės ūkio	-	Kadastriniai matavimai (LKS-94)	Magistralinių dujotiekių ir naftotiekių (produktotiekių) apsaugos zonos (III skyrius, penktasis skirsnis)	0,6085	Magistralinių dujotiekių ir naftotiekių (produktotiekių) apsaugos zonos (III skyrius, penktasis skirsnis)	0,6101	0,6101

Eil. Nr.	Žemės sklypo kadastrinis numeris	Žemės sklypo unikalus numeris	Žemės sklypo adresas	Žemės sklypo suformavimo metai	Žemės sklypo paskirtis	Žemės sklypo naudojimo būdas	Žemės sklypo matavimų tipas	Esamos apsaugos zonos pavadinimas	Esamos apsaugos zonos plotas, ha	Planu nustatomos apsaugos zonos pavadinimas	Planu nustatomos apsaugos zonos plotas, ha	Įregistruotų ir Planu nustatomų apsaugos zonų bendras plotas, ha
279.	4147/0400:0316	4147-0400-0316	Vilniaus r. sav.,Maišiagalos sen.,Maišiagala	2002-11-18	Žemės ūkio	-	Preliminarūs matavimai	Magistralinių dujotiekių ir naftotiekių (produktotiekių) apsaugos zonos (III skyrius, penktasis skirsnis)	0,4821	Magistralinių dujotiekių ir naftotiekių (produktotiekių) apsaugos zonos (III skyrius, penktasis skirsnis)	0,4821	0,4821
280.	4147/0500:0805	4400-0183-1843	Vilniaus r. sav.,Maišiagalos sen.,Maišiagala	2004-01-08	Žemės ūkio	Kiti žemės ūkio paskirties žemės sklypai	Kadastriniai matavimai (LKS-94)	Magistralinių dujotiekių ir naftotiekių (produktotiekių) apsaugos zonos (III skyrius, penktasis skirsnis)	0,2080	Magistralinių dujotiekių ir naftotiekių (produktotiekių) apsaugos zonos (III skyrius, penktasis skirsnis)	0,2083	0,2083
281.	4147/0500:0195	4400-5421-3294	Vilniaus r. sav.,Maišiagalos sen.,Maišiagala	2020-09-24	Žemės ūkio	Kiti žemės ūkio paskirties žemės sklypai	Kadastriniai matavimai (LKS-94)	Magistralinių dujotiekių ir naftotiekių (produktotiekių) apsaugos zonos (III skyrius, penktasis skirsnis)	0,0010	Magistralinių dujotiekių ir naftotiekių (produktotiekių) apsaugos zonos (III skyrius, penktasis skirsnis)	0,0010	0,0010
282.	4147/0500:0063	4147-0500-0063	Vilniaus r. sav.,Maišiagalos sen.,Maišiagala	1996-12-04	Žemės ūkio	-	Preliminarūs matavimai	Magistralinių dujotiekių ir naftotiekių (produktotiekių) apsaugos zonos (III skyrius, penktasis skirsnis)	0,1899	Magistralinių dujotiekių ir naftotiekių (produktotiekių) apsaugos zonos (III skyrius, penktasis skirsnis)	0,1904	0,1904
283.	4147/0400:0622	4400-1092-3614	Vilniaus r. sav.,Maišiagalos sen.,Maišiagala	2007-04-27	Žemės ūkio	Kiti žemės ūkio paskirties žemės sklypai	Kadastriniai matavimai (LKS-94)	Magistralinių dujotiekių ir naftotiekių (produktotiekių) apsaugos zonos (III skyrius, penktasis skirsnis)	0,2340	Magistralinių dujotiekių ir naftotiekių (produktotiekių) apsaugos zonos (III skyrius, penktasis skirsnis)	0,2400	0,2400
								-	-	Elektros tinklų apsaugos zonos (III skyrius ketvirtasis skirsnis)	0,0003	0,0003
284.	4147/0500:0807	4400-0230-9371	Vilniaus r. sav.,Maišiagalos sen.,Maišiagala	2004-03-03	Žemės ūkio	Kiti žemės ūkio paskirties žemės sklypai	Kadastriniai matavimai (LKS-94)	Magistralinių dujotiekių ir naftotiekių (produktotiekių) apsaugos zonos (III skyrius, penktasis skirsnis)	0,6400	Magistralinių dujotiekių ir naftotiekių (produktotiekių) apsaugos zonos (III skyrius, penktasis skirsnis)	0,5544	0,5544
285.	4147/0500:0006	4147-0500-0006	Vilniaus r. sav.,Maišiagalos sen.,Maišiagala	1996-10-02	Žemės ūkio	-	Preliminarūs matavimai	Magistralinių dujotiekių ir naftotiekių (produktotiekių) apsaugos zonos (III skyrius, penktasis skirsnis)	0,3071	Magistralinių dujotiekių ir naftotiekių (produktotiekių) apsaugos zonos (III skyrius, penktasis skirsnis)	0,3178	0,3178
286.	4147/0500:0049	4147-0500-0049	Vilniaus r. sav.,Maišiagalos sen.,Maišiagala	1996-11-06	Žemės ūkio	-	Preliminarūs matavimai	Magistralinių dujotiekių ir naftotiekių (produktotiekių) apsaugos zonos (III skyrius, penktasis skirsnis)	0,0000	Magistralinių dujotiekių ir naftotiekių (produktotiekių) apsaugos zonos (III skyrius, penktasis skirsnis)	0,1123	0,1123
287.	4147/0500:0809	4400-0266-3030	Vilniaus r. sav.,Maišiagalos sen.,Maišiagala	2004-04-06	Žemės ūkio	-	Preliminarūs matavimai	Magistralinių dujotiekių ir naftotiekių (produktotiekių) apsaugos zonos (III skyrius, penktasis skirsnis)	0,3293	Magistralinių dujotiekių ir naftotiekių (produktotiekių) apsaugos zonos (III skyrius, penktasis skirsnis)	0,3295	0,3295
								Elektros tinklų apsaugos zonos (III skyrius ketvirtasis skirsnis)	0,0670	Elektros tinklų apsaugos zonos (III skyrius ketvirtasis skirsnis)	0,0123	0,0793
288.	4147/0500:0069	4147-0500-0069	Vilniaus r. sav.,Maišiagalos sen.,Maišiagala	1997-01-20	Žemės ūkio	Kiti žemės ūkio paskirties žemės sklypai	Kadastriniai matavimai (LKS-94)	Magistralinių dujotiekių ir naftotiekių (produktotiekių) apsaugos zonos (III skyrius, penktasis skirsnis)	0,3810	Magistralinių dujotiekių ir naftotiekių (produktotiekių) apsaugos zonos (III skyrius, penktasis skirsnis)	0,3810	0,3810
289.	4147/0500:0088	4147-0500-0088	Vilniaus r. sav.,Maišiagalos sen.,Maišiagala	1999-12-13	Kita (žemės)	-	Kadastriniai matavimai (LKS-94)	Magistralinių dujotiekių ir naftotiekių (produktotiekių) apsaugos zonos (III skyrius, penktasis skirsnis)	0,0009	Magistralinių dujotiekių ir naftotiekių (produktotiekių) apsaugos zonos (III skyrius, penktasis skirsnis)	0,0009	0,0009
								Elektros tinklų apsaugos zonos (III skyrius ketvirtasis skirsnis)	0,0009	Elektros tinklų apsaugos zonos (III skyrius ketvirtasis skirsnis)	0,0003	0,0012
290.	4147/0500:0074	4147-0500-0074	Vilniaus r. sav.,Maišiagalos sen.,Maišiagala	1997-01-20	Žemės ūkio	Kiti žemės ūkio paskirties žemės sklypai	Kadastriniai matavimai (LKS-94)	Magistralinių dujotiekių ir naftotiekių (produktotiekių) apsaugos zonos (III skyrius, penktasis skirsnis)	0,1981	Magistralinių dujotiekių ir naftotiekių (produktotiekių) apsaugos zonos (III skyrius, penktasis skirsnis)	0,1981	0,1981
291.	4147/0500:0817	4400-0369-5720	Vilniaus r. sav.,Maišiagalos sen.,Maišiagala	2004-08-07	Žemės ūkio	-	Preliminarūs matavimai	Magistralinių dujotiekių ir naftotiekių (produktotiekių) apsaugos zonos (III skyrius, penktasis skirsnis)	0,6555	Magistralinių dujotiekių ir naftotiekių (produktotiekių) apsaugos zonos (III skyrius, penktasis skirsnis)	0,6546	0,6546
292.	4147/0500:0893	4400-0968-8891	Vilniaus r. sav.,Maišiagalos sen.,Maišiagala	2006-10-25	Žemės ūkio	Kiti žemės ūkio paskirties žemės sklypai	Preliminarūs matavimai	Magistralinių dujotiekių ir naftotiekių (produktotiekių) apsaugos zonos (III skyrius, penktasis skirsnis)	0,3941	Magistralinių dujotiekių ir naftotiekių (produktotiekių) apsaugos zonos (III skyrius, penktasis skirsnis)	0,3888	0,3888

Eil. Nr.	Žemės sklypo kadastrinis numeris	Žemės sklypo unikalus numeris	Žemės sklypo adresas	Žemės sklypo suformavimo metai	Žemės sklypo paskirtis	Žemės sklypo naudojimo būdas	Žemės sklypo matavimų tipas	Esamos apsaugos zonos pavadinimas	Esamos apsaugos zonos plotas, ha	Planu nustatomos apsaugos zonos pavadinimas	Planu nustatomos apsaugos zonos plotas, ha	Įregistruotų ir Planu nustatomų apsaugos zonų bendras plotas, ha
293.	4147/0500:0091	4147-0500-0091	Vilniaus r. sav.,Maišiagalos sen.,Maišiagala	1999-12-13	Kita (žemės)	-	Kadastriniai matavimai (LKS-94)	Magistralinių dujotiekių ir naftotiekių (produktotiekių) apsaugos zonos (III skyrius, penktasis skirsnis)	0,0000	Magistralinių dujotiekių ir naftotiekių (produktotiekių) apsaugos zonos (III skyrius, penktasis skirsnis)	0,0015	0,0015
294.	4147/0400:0801	4400-1551-7152	Vilniaus r. sav.,Maišiagalos sen.,Maišiagala	2008-04-10	Žemės ūkio	Kiti žemės ūkio paskirties žemės sklypai	Preliminarūs matavimai	Magistralinių dujotiekių ir naftotiekių (produktotiekių) apsaugos zonos (III skyrius, penktasis skirsnis)	0,0069	Magistralinių dujotiekių ir naftotiekių (produktotiekių) apsaugos zonos (III skyrius, penktasis skirsnis)	0,0026	0,0026
295.	4147/0500:0099	4400-2728-2359	Vilniaus r. sav.,Maišiagalos sen.,Maišiagala	2013-08-14	Žemės ūkio	Kiti žemės ūkio paskirties žemės sklypai	Preliminarūs matavimai	Magistralinių dujotiekių ir naftotiekių (produktotiekių) apsaugos zonos (III skyrius, penktasis skirsnis)	0,0102	Magistralinių dujotiekių ir naftotiekių (produktotiekių) apsaugos zonos (III skyrius, penktasis skirsnis)	0,0102	0,0102
296.	4147/0500:0137	4147-0500-0137	Vilniaus r. sav.,Maišiagalos sen.,Maišiagala	2001-03-29	Žemės ūkio	-	Preliminarūs matavimai	Magistralinių dujotiekių ir naftotiekių (produktotiekių) apsaugos zonos (III skyrius, penktasis skirsnis)	0,0000	Magistralinių dujotiekių ir naftotiekių (produktotiekių) apsaugos zonos (III skyrius, penktasis skirsnis)	0,6040	0,6040
297.	4147/0500:0853	4400-0933-1611	Vilniaus r. sav.,Maišiagalos sen.,Maišiagala	2006-08-31	Žemės ūkio	Kiti žemės ūkio paskirties žemės sklypai	Kadastriniai matavimai (LKS-94)	Magistralinių dujotiekių ir naftotiekių (produktotiekių) apsaugos zonos (III skyrius, penktasis skirsnis)	0,1894	Magistralinių dujotiekių ir naftotiekių (produktotiekių) apsaugos zonos (III skyrius, penktasis skirsnis)	0,1894	0,1894
298.	4147/0400:0513	4400-0077-4009	Vilniaus r. sav.,Maišiagalos sen.,Maišiagala	2003-09-02	Žemės ūkio	-	Preliminarūs matavimai	Magistralinių dujotiekių ir naftotiekių (produktotiekių) apsaugos zonos (III skyrius, penktasis skirsnis)	0,8540	Magistralinių dujotiekių ir naftotiekių (produktotiekių) apsaugos zonos (III skyrius, penktasis skirsnis)	0,8901	0,8901
299.	4147/0500:0820	4400-0384-3278	Vilniaus r. sav.,Maišiagalos sen.,Maišiagala	2004-08-30	Žemės ūkio	Kiti žemės ūkio paskirties žemės sklypai	Kadastriniai matavimai (LKS-94)	Magistralinių dujotiekių ir naftotiekių (produktotiekių) apsaugos zonos (III skyrius, penktasis skirsnis)	0,2683	Magistralinių dujotiekių ir naftotiekių (produktotiekių) apsaugos zonos (III skyrius, penktasis skirsnis)	0,2683	0,2683
300.	4147/0400:0171	4147-0400-0171	Vilniaus r. sav.,Maišiagalos sen.,Maišiagala	1996-10-28	Žemės ūkio	Kiti žemės ūkio paskirties žemės sklypai	Kadastriniai matavimai (LKS-94)	-	-	Magistralinių dujotiekių ir naftotiekių (produktotiekių) apsaugos zonos (III skyrius, penktasis skirsnis)	0,2049	0,2049
301.	4147/0400:0315	4147-0400-0315	Vilniaus r. sav.,Maišiagalos sen.,Maišiagala	2002-11-25	Žemės ūkio	-	Preliminarūs matavimai	Magistralinių dujotiekių ir naftotiekių (produktotiekių) apsaugos zonos (III skyrius, penktasis skirsnis)	0,4869	Magistralinių dujotiekių ir naftotiekių (produktotiekių) apsaugos zonos (III skyrius, penktasis skirsnis)	0,4869	0,4869
302.	4147/0400:0398	4147-0400-0398	Vilniaus r. sav.,Maišiagalos sen.,Maišiagala	2002-07-02	Žemės ūkio	-	Preliminarūs matavimai	-	-	Magistralinių dujotiekių ir naftotiekių (produktotiekių) apsaugos zonos (III skyrius, penktasis skirsnis)	0,3092	0,3092
								Elektros tinklų apsaugos zonos (III skyrius ketvirtasis skirsnis)	0,0379	Elektros tinklų apsaugos zonos (III skyrius ketvirtasis skirsnis)	0,0003	0,0382
303.	4147/0500:0122	4147-0500-0122	Vilniaus r. sav.,Maišiagalos sen.,Maišiagala	2003-05-02	Žemės ūkio	-	Kadastriniai matavimai (LKS-94)	Magistralinių dujotiekių ir naftotiekių (produktotiekių) apsaugos zonos (III skyrius, penktasis skirsnis)	0,0053	Magistralinių dujotiekių ir naftotiekių (produktotiekių) apsaugos zonos (III skyrius, penktasis skirsnis)	0,0025	0,0025
304.	4147/0500:0187	4147-0500-0187	Vilniaus r. sav.,Maišiagalos sen.,Maišiagala	2001-03-13	Žemės ūkio	-	Preliminarūs matavimai	Magistralinių dujotiekių ir naftotiekių (produktotiekių) apsaugos zonos (III skyrius, penktasis skirsnis)	0,0000	Magistralinių dujotiekių ir naftotiekių (produktotiekių) apsaugos zonos (III skyrius, penktasis skirsnis)	0,4371	0,4371
305.	4147/0500:1021	4400-2352-7406	Vilniaus r. sav.,Maišiagalos sen.,Maišiagala	2012-04-30	Žemės ūkio	Kiti žemės ūkio paskirties žemės sklypai	Preliminarūs matavimai	Magistralinių dujotiekių ir naftotiekių (produktotiekių) apsaugos zonos (III skyrius, penktasis skirsnis)	0,3615	Magistralinių dujotiekių ir naftotiekių (produktotiekių) apsaugos zonos (III skyrius, penktasis skirsnis)	0,3614	0,3615
306.	4147/0500:0048	4147-0500-0048	Vilniaus r. sav.,Maišiagalos sen.,Maišiagala	1996-11-05	Žemės ūkio	-	Preliminarūs matavimai	Magistralinių dujotiekių ir naftotiekių (produktotiekių) apsaugos zonos (III skyrius, penktasis skirsnis)	0,0977	Magistralinių dujotiekių ir naftotiekių (produktotiekių) apsaugos zonos (III skyrius, penktasis skirsnis)	0,0977	0,0977
307.	4147/0500:0090	4147-0500-0090	Vilniaus r. sav.,Maišiagalos sen.,Maišiagala	1999-12-13	Kita (žemės)	-	Kadastriniai matavimai (LKS-94)	Magistralinių dujotiekių ir naftotiekių (produktotiekių) apsaugos zonos (III skyrius, penktasis skirsnis)	0,0020	Magistralinių dujotiekių ir naftotiekių (produktotiekių) apsaugos zonos (III skyrius, penktasis skirsnis)	0,0020	0,0020
								Elektros tinklų apsaugos zonos (III skyrius ketvirtasis skirsnis)	0,0020	Elektros tinklų apsaugos zonos (III skyrius ketvirtasis skirsnis)	0,0016	0,0036

Eil. Nr.	Žemės sklypo kadastrinis numeris	Žemės sklypo unikalus numeris	Žemės sklypo adresas	Žemės sklypo suformavimo metai	Žemės sklypo paskirtis	Žemės sklypo naudojimo būdas	Žemės sklypo matavimų tipas	Esamos apsaugos zonos pavadinimas	Esamos apsaugos zonos plotas, ha	Planu nustatomos apsaugos zonos pavadinimas	Planu nustatomos apsaugos zonos plotas, ha	Įregistruotų ir Planu nustatomų apsaugos zonų bendras plotas, ha
308.	4147/0500:0023	4147-0500-0023	Vilniaus r. sav.,Maišiagalos sen.,Maišiagala	1996-10-10	Žemės ūkio	-	Preliminarūs matavimai	Magistralinių dujotiekių ir naftotiekių (produktotiekių) apsaugos zonos (III skyrius, penktasis skirsnis)	0,2067	Magistralinių dujotiekių ir naftotiekių (produktotiekių) apsaugos zonos (III skyrius, penktasis skirsnis)	0,2067	0,2067
309.	4147/0500:0155	4132-0500-0155	Vilniaus r. sav.,Maišiagalos sen.,Maišiagala	2001-06-07	Žemės ūkio	Kiti žemės ūkio paskirties žemės sklypai	Kadastriniai matavimai (LKS-94)	Magistralinių dujotiekių ir naftotiekių (produktotiekių) apsaugos zonos (III skyrius, penktasis skirsnis)	0,2680	Magistralinių dujotiekių ir naftotiekių (produktotiekių) apsaugos zonos (III skyrius, penktasis skirsnis)	0,2636	0,2636
310.	4147/0500:0178	4147-0500-0178	Vilniaus r. sav.,Maišiagalos sen.,Maišiagala	2003-06-11	Žemės ūkio	-	Preliminarūs matavimai	Magistralinių dujotiekių ir naftotiekių (produktotiekių) apsaugos zonos (III skyrius, penktasis skirsnis)	0,0064	Magistralinių dujotiekių ir naftotiekių (produktotiekių) apsaugos zonos (III skyrius, penktasis skirsnis)	0,0089	0,0089
311.	4147/0500:0982	4400-1681-1756	Vilniaus r. sav.,Maišiagalos sen.,Maišiagala	2008-10-07	Žemės ūkio	Kiti žemės ūkio paskirties žemės sklypai	Kadastriniai matavimai (LKS-94)	Magistralinių dujotiekių ir naftotiekių (produktotiekių) apsaugos zonos (III skyrius, penktasis skirsnis)	1,3316	Magistralinių dujotiekių ir naftotiekių (produktotiekių) apsaugos zonos (III skyrius, penktasis skirsnis)	1,3082	1,3082
								Elektros tinklų apsaugos zonos (III skyrius ketvirtasis skirsnis)	0,0165	Elektros tinklų apsaugos zonos (III skyrius ketvirtasis skirsnis)	0,0135	
312.	4147/0500:0787	4400-0069-9572	Vilniaus r. sav.,Maišiagalos sen.,Maišiagala	2003-08-21	Žemės ūkio	-	Preliminarūs matavimai	Magistralinių dujotiekių ir naftotiekių (produktotiekių) apsaugos zonos (III skyrius, penktasis skirsnis)	0,0066	Magistralinių dujotiekių ir naftotiekių (produktotiekių) apsaugos zonos (III skyrius, penktasis skirsnis)	0,0066	0,0066
313.	4147/0500:0056	4147-0500-0056	Vilniaus r. sav.,Maišiagalos sen.,Maišiagala	1996-11-08	Žemės ūkio	-	Kadastriniai matavimai (LKS-94)	Magistralinių dujotiekių ir naftotiekių (produktotiekių) apsaugos zonos (III skyrius, penktasis skirsnis)	0,2805	Magistralinių dujotiekių ir naftotiekių (produktotiekių) apsaugos zonos (III skyrius, penktasis skirsnis)	0,2812	0,2812
314.	4147/0500:0420	4400-0156-6398	Vilniaus r. sav.,Maišiagalos sen.,Maišiagala	2003-12-08	Žemės ūkio	-	Preliminarūs matavimai	Magistralinių dujotiekių ir naftotiekių (produktotiekių) apsaugos zonos (III skyrius, penktasis skirsnis)	0,6947	Magistralinių dujotiekių ir naftotiekių (produktotiekių) apsaugos zonos (III skyrius, penktasis skirsnis)	0,6921	0,6921
315.	4147/0400:0161	4147-0400-0161	Vilniaus r. sav.,Maišiagalos sen.,Maišiagala,Dujininkų g. 1	1999-12-13	Kita (žemės)	Susisiekimo ir inžinerinių komunikacijų aptarnavimo objektų teritorijos	Kadastriniai matavimai (LKS-94)	Magistralinių dujotiekių ir naftotiekių (produktotiekių) apsaugos zonos (III skyrius, penktasis skirsnis)	0,0855	Magistralinių dujotiekių ir naftotiekių (produktotiekių) apsaugos zonos (III skyrius, penktasis skirsnis)	0,0855	0,0855
								Elektros tinklų apsaugos zonos (III skyrius ketvirtasis skirsnis)	0,0145	Elektros tinklų apsaugos zonos (III skyrius ketvirtasis skirsnis)	0,0024	
316.	4147/0400:0278	4147-0400-0278	Vilniaus r. sav.,Maišiagalos sen.,Maišiagala,Turgaus g. 13	1998-09-17	Žemės ūkio	-	Kadastriniai matavimai (LKS-94)	Magistralinių dujotiekių ir naftotiekių (produktotiekių) apsaugos zonos (III skyrius, penktasis skirsnis)	0,7583	Magistralinių dujotiekių ir naftotiekių (produktotiekių) apsaugos zonos (III skyrius, penktasis skirsnis)	0,7578	0,7578
317.	4147/0400:0301	4147-0400-0301	Vilniaus r. sav.,Maišiagalos sen.,Maišiagala,Turgaus g. 24	1999-07-22	Žemės ūkio	Kiti žemės ūkio paskirties žemės sklypai	Kadastriniai matavimai (LKS-94)	Magistralinių dujotiekių ir naftotiekių (produktotiekių) apsaugos zonos (III skyrius, penktasis skirsnis)	0,0140	Magistralinių dujotiekių ir naftotiekių (produktotiekių) apsaugos zonos (III skyrius, penktasis skirsnis)	0,0333	0,0333
318.	4132/0500:0076	4132-0500-0076	Vilniaus r. sav.,Maišiagalos sen.,Masionys	1999-05-13	Žemės ūkio	-	Preliminarūs matavimai	Magistralinių dujotiekių ir naftotiekių (produktotiekių) apsaugos zonos (III skyrius, penktasis skirsnis)	2,7874	Magistralinių dujotiekių ir naftotiekių (produktotiekių) apsaugos zonos (III skyrius, penktasis skirsnis)	2,7865	2,7865
319.	4132/0500:0024	4132-0500-0024	Vilniaus r. sav.,Maišiagalos sen.,Masionys	1998-08-31	Žemės ūkio	Kiti žemės ūkio paskirties žemės sklypai	Kadastriniai matavimai (LKS-94)	Magistralinių dujotiekių ir naftotiekių (produktotiekių) apsaugos zonos (III skyrius, penktasis skirsnis)	0,5819	Magistralinių dujotiekių ir naftotiekių (produktotiekių) apsaugos zonos (III skyrius, penktasis skirsnis)	0,5847	0,5847
								-	-	Elektros tinklų apsaugos zonos (III skyrius ketvirtasis skirsnis)	0,0002	
320.	4132/0500:1229	4400-0914-9882	Vilniaus r. sav.,Maišiagalos sen.,Masionys	2006-07-31	Žemės ūkio	Kiti žemės ūkio paskirties žemės sklypai	Preliminarūs matavimai	Magistralinių dujotiekių ir naftotiekių (produktotiekių) apsaugos zonos (III skyrius, penktasis skirsnis)	0,5000	Magistralinių dujotiekių ir naftotiekių (produktotiekių) apsaugos zonos (III skyrius, penktasis skirsnis)	0,3646	0,3646
321.	4132/0500:0106	4132-0500-0106	Vilniaus r. sav.,Maišiagalos sen.,Masionys	1999-05-26	Žemės ūkio	-	Kadastriniai matavimai (LKS-94)	Magistralinių dujotiekių ir naftotiekių (produktotiekių) apsaugos zonos (III skyrius, penktasis skirsnis)	1,2458	Magistralinių dujotiekių ir naftotiekių (produktotiekių) apsaugos zonos (III skyrius, penktasis skirsnis)	1,2263	1,2263

Eil. Nr.	Žemės sklypo kadastrinis numeris	Žemės sklypo unikalus numeris	Žemės sklypo adresas	Žemės sklypo suformavimo metai	Žemės sklypo paskirtis	Žemės sklypo naudojimo būdas	Žemės sklypo matavimų tipas	Esamos apsaugos zonos pavadinimas	Esamos apsaugos zonos plotas, ha	Planu nustatomos apsaugos zonos pavadinimas	Planu nustatomos apsaugos zonos plotas, ha	Įregistruotų ir Planu nustatomų apsaugos zonų bendras plotas, ha
322.	4132/0500:0130	4132-0500-0130	Vilniaus r. sav.,Maišiagalos sen.,Masionys	1999-12-13	Kita (žemės)	-	Kadastriniai matavimai (LKS-94)	Magistralinių dujotiekių ir naftotiekių (produktotiekių) apsaugos zonos (III skyrius, penktasis skirsnis)	0,0000	Magistralinių dujotiekių ir naftotiekių (produktotiekių) apsaugos zonos (III skyrius, penktasis skirsnis)	0,0010	0,0010
323.	4132/0500:0085	4132-0500-0085	Vilniaus r. sav.,Maišiagalos sen.,Masionys,Senasis Ukmergės kel. 300	1999-05-04	Žemės ūkio	Kiti žemės ūkio paskirties žemės sklypai	Kadastriniai matavimai (LKS-94)	Magistralinių dujotiekių ir naftotiekių (produktotiekių) apsaugos zonos (III skyrius, penktasis skirsnis)	0,1360	Magistralinių dujotiekių ir naftotiekių (produktotiekių) apsaugos zonos (III skyrius, penktasis skirsnis)	0,1718	0,1718
								-	-	Elektros tinklų apsaugos zonos (III skyrius ketvirtasis skirsnis)	0,0003	0,0003
324.	4132/0600:0131	4132-0500-0131	Vilniaus r. sav.,Maišiagalos sen.,Pavydokiai	2000-03-23	Žemės ūkio	-	Preliminarūs matavimai	Magistralinių dujotiekių ir naftotiekių (produktotiekių) apsaugos zonos (III skyrius, penktasis skirsnis)	0,0000	Magistralinių dujotiekių ir naftotiekių (produktotiekių) apsaugos zonos (III skyrius, penktasis skirsnis)	0,1958	0,1958
325.	4132/0500:0183	4132-0500-0183	Vilniaus r. sav.,Maišiagalos sen.,Pavydokiai	2002-08-09	Žemės ūkio	-	Kadastriniai matavimai (LKS-94)	Magistralinių dujotiekių ir naftotiekių (produktotiekių) apsaugos zonos (III skyrius, penktasis skirsnis)	0,1518	Magistralinių dujotiekių ir naftotiekių (produktotiekių) apsaugos zonos (III skyrius, penktasis skirsnis)	0,1518	0,1518
326.	4132/0500:0094	4132-0500-0094	Vilniaus r. sav.,Maišiagalos sen.,Pavydokiai	1999-05-13	Miškų ūkio	-	Preliminarūs matavimai	Magistralinių dujotiekių ir naftotiekių (produktotiekių) apsaugos zonos (III skyrius, penktasis skirsnis)	0,7514	Magistralinių dujotiekių ir naftotiekių (produktotiekių) apsaugos zonos (III skyrius, penktasis skirsnis)	0,7514	0,7514
327.	4132/0500:0229	4400-4301-0931	Vilniaus r. sav.,Maišiagalos sen.,Pavydokiai	2016-11-30	Žemės ūkio	Kiti žemės ūkio paskirties žemės sklypai	Kadastriniai matavimai (LKS-94)	Magistralinių dujotiekių ir naftotiekių (produktotiekių) apsaugos zonos (III skyrius, penktasis skirsnis)	0,5490	Magistralinių dujotiekių ir naftotiekių (produktotiekių) apsaugos zonos (III skyrius, penktasis skirsnis)	0,5536	0,5536
328.	4132/0500:0092	4132-0500-0092	Vilniaus r. sav.,Maišiagalos sen.,Pavydokiai	1999-05-04	Žemės ūkio	-	Preliminarūs matavimai	Magistralinių dujotiekių ir naftotiekių (produktotiekių) apsaugos zonos (III skyrius, penktasis skirsnis)	0,0348	Magistralinių dujotiekių ir naftotiekių (produktotiekių) apsaugos zonos (III skyrius, penktasis skirsnis)	0,0348	0,0348
329.	4132/0500:1242	4400-1454-8811	Vilniaus r. sav.,Maišiagalos sen.,Pavydokiai	2007-12-13	Miškų ūkio	Ūkinių miškų sklypai;Rekreacinių miškų sklypai	Kadastriniai matavimai (LKS-94)	Magistralinių dujotiekių ir naftotiekių (produktotiekių) apsaugos zonos (III skyrius, penktasis skirsnis)	0,8292	Magistralinių dujotiekių ir naftotiekių (produktotiekių) apsaugos zonos (III skyrius, penktasis skirsnis)	0,8234	0,8234
330.	4132/0500:0099	4132-0500-0099	Vilniaus r. sav.,Maišiagalos sen.,Pavydokiai	1999-05-26	Žemės ūkio	Kiti žemės ūkio paskirties žemės sklypai	Kadastriniai matavimai (LKS-94)	Magistralinių dujotiekių ir naftotiekių (produktotiekių) apsaugos zonos (III skyrius, penktasis skirsnis)	0,9070	Magistralinių dujotiekių ir naftotiekių (produktotiekių) apsaugos zonos (III skyrius, penktasis skirsnis)	0,8869	0,8869
331.	4132/0500:0204	4400-3975-2520	Vilniaus r. sav.,Maišiagalos sen.,Pavydokiai	2015-10-07	Žemės ūkio	Kiti žemės ūkio paskirties žemės sklypai	Kadastriniai matavimai (LKS-94)	-	-	Magistralinių dujotiekių ir naftotiekių (produktotiekių) apsaugos zonos (III skyrius, penktasis skirsnis)	0,2416	0,2416
332.	4132/0500:0093	4132-0500-0093	Vilniaus r. sav.,Maišiagalos sen.,Pavydokiai	1999-05-13	Miškų ūkio	-	Preliminarūs matavimai	Magistralinių dujotiekių ir naftotiekių (produktotiekių) apsaugos zonos (III skyrius, penktasis skirsnis)	0,3641	Magistralinių dujotiekių ir naftotiekių (produktotiekių) apsaugos zonos (III skyrius, penktasis skirsnis)	0,3641	0,3641
333.	4132/0500:0008	4132-0500-0008	Vilniaus r. sav.,Maišiagalos sen.,Pavydokiai	1997-05-12	Žemės ūkio	Kiti žemės ūkio paskirties žemės sklypai	Kadastriniai matavimai (LKS-94)	Magistralinių dujotiekių ir naftotiekių (produktotiekių) apsaugos zonos (III skyrius, penktasis skirsnis)	0,3676	Magistralinių dujotiekių ir naftotiekių (produktotiekių) apsaugos zonos (III skyrius, penktasis skirsnis)	0,1950	0,1950
334.	4132/0500:0015	4132-0500-0015	Vilniaus r. sav.,Maišiagalos sen.,Pavydokiai	1998-02-05	Miškų ūkio	Ūkinių miškų sklypai	Kadastriniai matavimai (LKS-94)	Magistralinių dujotiekių ir naftotiekių (produktotiekių) apsaugos zonos (III skyrius, penktasis skirsnis)	0,1165	Magistralinių dujotiekių ir naftotiekių (produktotiekių) apsaugos zonos (III skyrius, penktasis skirsnis)	0,1165	0,1165
335.	4132/0500:0010	4132-0500-0010	Vilniaus r. sav.,Maišiagalos sen.,Pavydokiai	1997-05-12	Žemės ūkio	Kiti žemės ūkio paskirties žemės sklypai	Kadastriniai matavimai (LKS-94)	Magistralinių dujotiekių ir naftotiekių (produktotiekių) apsaugos zonos (III skyrius, penktasis skirsnis)	0,4070	Magistralinių dujotiekių ir naftotiekių (produktotiekių) apsaugos zonos (III skyrius, penktasis skirsnis)	0,4067	0,4067
336.	4132/0500:0218	4400-3975-2540	Vilniaus r. sav.,Maišiagalos sen.,Pavydokiai	2015-10-07	Žemės ūkio	Kiti žemės ūkio paskirties žemės sklypai	Kadastriniai matavimai (LKS-94)	Magistralinių dujotiekių ir naftotiekių (produktotiekių) apsaugos zonos (III skyrius, penktasis skirsnis)	0,3944	Magistralinių dujotiekių ir naftotiekių (produktotiekių) apsaugos zonos (III skyrius, penktasis skirsnis)	0,3946	0,3946
337.	4132/0500:1213	4400-0249-4066	Vilniaus r. sav.,Maišiagalos sen.,Pavydokiai	2004-03-22	Miškų ūkio	-	Preliminarūs matavimai	Magistralinių dujotiekių ir naftotiekių (produktotiekių) apsaugos zonos (III skyrius, penktasis skirsnis)	0,0000	Magistralinių dujotiekių ir naftotiekių (produktotiekių) apsaugos zonos (III skyrius, penktasis skirsnis)	0,0402	0,0402

Eil. Nr.	Žemės sklypo kadastrinis numeris	Žemės sklypo unikalus numeris	Žemės sklypo adresas	Žemės sklypo suformavimo metai	Žemės sklypo paskirtis	Žemės sklypo naudojimo būdas	Žemės sklypo matavimų tipas	Esamos apsaugos zonos pavadinimas	Esamos apsaugos zonos plotas, ha	Planu nustatomos apsaugos zonos pavadinimas	Planu nustatomos apsaugos zonos plotas, ha	Įregistruotų ir Planu nustatomų apsaugos zonų bendras plotas, ha
338.	4132/0500:0012	4132-0500-0012	Vilniaus r. sav.,Maišiagalos sen.,Pavydokiai	1998-01-07	Miškų ūkio	-	Preliminarūs matavimai	Magistralinių dujotiekių ir naftotiekių (produktotiekių) apsaugos zonos (III skyrius, penktasis skirsnis)	0,2182	Magistralinių dujotiekių ir naftotiekių (produktotiekių) apsaugos zonos (III skyrius, penktasis skirsnis)	0,2182	0,2182
339.	4132/0500:0276	4400-5038-6095	Vilniaus r. sav.,Maišiagalos sen.,Pavydokiai	2019-05-27	Žemės ūkio	Kiti žemės ūkio paskirties žemės sklypai	Kadastriniai matavimai (LKS-94)	Magistralinių dujotiekių ir naftotiekių (produktotiekių) apsaugos zonos (III skyrius, penktasis skirsnis)	0,0345	Magistralinių dujotiekių ir naftotiekių (produktotiekių) apsaugos zonos (III skyrius, penktasis skirsnis)	0,0345	0,0345
340.	4132/0500:1214	4400-0261-7838	Vilniaus r. sav.,Maišiagalos sen.,Pavydokiai	2004-04-02	Miškų ūkio	-	Preliminarūs matavimai	Magistralinių dujotiekių ir naftotiekių (produktotiekių) apsaugos zonos (III skyrius, penktasis skirsnis)	0,0491	Magistralinių dujotiekių ir naftotiekių (produktotiekių) apsaugos zonos (III skyrius, penktasis skirsnis)	0,0491	0,0491
341.	4132/0500:0180	4132-0500-0180	Vilniaus r. sav.,Maišiagalos sen.,Pavydokiai,Senasis Ukmergės kel. 265	2002-08-09	Žemės ūkio	-	Kadastriniai matavimai (LKS-94)	Magistralinių dujotiekių ir naftotiekių (produktotiekių) apsaugos zonos (III skyrius, penktasis skirsnis)	0,0519	Magistralinių dujotiekių ir naftotiekių (produktotiekių) apsaugos zonos (III skyrius, penktasis skirsnis)	0,0519	0,0519
342.	4132/0500:0277	4400-5038-6151	Vilniaus r. sav.,Maišiagalos sen.,Pavydokiai,Senasis Ukmergės kel. 275	2019-05-28	Žemės ūkio	Kiti žemės ūkio paskirties žemės sklypai	Kadastriniai matavimai (LKS-94)	Magistralinių dujotiekių ir naftotiekių (produktotiekių) apsaugos zonos (III skyrius, penktasis skirsnis)	0,0909	Magistralinių dujotiekių ir naftotiekių (produktotiekių) apsaugos zonos (III skyrius, penktasis skirsnis)	0,0909	0,0909
343.	4132/0500:0208	4400-4300-8513	Vilniaus r. sav.,Maišiagalos sen.,Pavydokiai,Šermukšnių kel. 59	2016-11-30	Žemės ūkio	Kiti žemės ūkio paskirties žemės sklypai	Kadastriniai matavimai (LKS-94)	Magistralinių dujotiekių ir naftotiekių (produktotiekių) apsaugos zonos (III skyrius, penktasis skirsnis)	0,3885	Magistralinių dujotiekių ir naftotiekių (produktotiekių) apsaugos zonos (III skyrius, penktasis skirsnis)	0,3830	0,3830
344.	4132/0500:0128	4132-0500-0128	Vilniaus r. sav.,Maišiagalos sen.,Skauduliškės	1999-12-13	Kita (žemės)	-	Kadastriniai matavimai (LKS-94)	Magistralinių dujotiekių ir naftotiekių (produktotiekių) apsaugos zonos (III skyrius, penktasis skirsnis)	0,0000	Magistralinių dujotiekių ir naftotiekių (produktotiekių) apsaugos zonos (III skyrius, penktasis skirsnis)	0,0137	0,0137
345.	4154/2800:0119	4400-0149-8214	Vilniaus r. sav.,Marijampolio sen.,Arliškės	2003-11-30	Miškų ūkio	-	Preliminarūs matavimai	Magistralinių dujotiekių ir naftotiekių (produktotiekių) apsaugos zonos (III skyrius, penktasis skirsnis)	0,4149	Magistralinių dujotiekių ir naftotiekių (produktotiekių) apsaugos zonos (III skyrius, penktasis skirsnis)	0,4149	0,4149
346.	4154/2800:0052	4154-2800-0052	Vilniaus r. sav.,Marijampolio sen.,Arliškės	2000-09-06	Miškų ūkio	-	Preliminarūs matavimai	Magistralinių dujotiekių ir naftotiekių (produktotiekių) apsaugos zonos (III skyrius, penktasis skirsnis)	0,0000	Magistralinių dujotiekių ir naftotiekių (produktotiekių) apsaugos zonos (III skyrius, penktasis skirsnis)	0,4230	0,4230
347.	4154/2800:0120	4400-0154-6618	Vilniaus r. sav.,Marijampolio sen.,Arliškės	2003-12-04	Miškų ūkio	-	Preliminarūs matavimai	Magistralinių dujotiekių ir naftotiekių (produktotiekių) apsaugos zonos (III skyrius, penktasis skirsnis)	0,2928	Magistralinių dujotiekių ir naftotiekių (produktotiekių) apsaugos zonos (III skyrius, penktasis skirsnis)	0,2928	0,2928
348.	4154/2800:0083	4400-4321-1652	Vilniaus r. sav.,Marijampolio sen.,Benkartai	2016-10-04	Miškų ūkio	Ūkinių miškų sklypai	Kadastriniai matavimai (LKS-94)	Magistralinių dujotiekių ir naftotiekių (produktotiekių) apsaugos zonos (III skyrius, penktasis skirsnis)	3,1673	Magistralinių dujotiekių ir naftotiekių (produktotiekių) apsaugos zonos (III skyrius, penktasis skirsnis)	3,1248	3,1248
								-	-	Elektros tinklų apsaugos zonos (III skyrius ketvirtasis skirsnis)	0,0003	0,0003
349.	4154/2700:1089	4400-1582-3535	Vilniaus r. sav.,Marijampolio sen.,Beržiškės	2008-05-26	Žemės ūkio	Kiti žemės ūkio paskirties žemės sklypai	Preliminarūs matavimai	-	-	Magistralinių dujotiekių ir naftotiekių (produktotiekių) apsaugos zonos (III skyrius, penktasis skirsnis)	0,2831	0,2831
350.	4154/2700:0231	4400-4170-6424	Vilniaus r. sav.,Marijampolio sen.,Beržiškės	2016-04-20	Miškų ūkio	Ūkinių miškų sklypai	Kadastriniai matavimai (LKS-94)	Magistralinių dujotiekių ir naftotiekių (produktotiekių) apsaugos zonos (III skyrius, penktasis skirsnis)	8,4750	Magistralinių dujotiekių ir naftotiekių (produktotiekių) apsaugos zonos (III skyrius, penktasis skirsnis)	8,4394	8,4394
								-	-	Elektros tinklų apsaugos zonos (III skyrius ketvirtasis skirsnis)	0,0008	0,0008
351.	4154/2700:1108	4400-1827-7960	Vilniaus r. sav.,Marijampolio sen.,Eglinė	2009-03-09	Žemės ūkio	Kiti žemės ūkio paskirties žemės sklypai	Preliminarūs matavimai	Magistralinių dujotiekių ir naftotiekių (produktotiekių) apsaugos zonos (III skyrius, penktasis skirsnis)	0,7000	Magistralinių dujotiekių ir naftotiekių (produktotiekių) apsaugos zonos (III skyrius, penktasis skirsnis)	0,1241	0,1241
352.	4154/2700:1177	4400-2319-6616	Vilniaus r. sav.,Marijampolio sen.,Eglinė	2012-03-13	Žemės ūkio	Kiti žemės ūkio paskirties žemės sklypai	Preliminarūs matavimai	Magistralinių dujotiekių ir naftotiekių (produktotiekių) apsaugos zonos (III skyrius, penktasis skirsnis)	0,8000	Magistralinių dujotiekių ir naftotiekių (produktotiekių) apsaugos zonos (III skyrius, penktasis skirsnis)	0,1946	0,1946

Eil. Nr.	Žemės sklypo kadastrinis numeris	Žemės sklypo unikalus numeris	Žemės sklypo adresas	Žemės sklypo suformavimo metai	Žemės sklypo paskirtis	Žemės sklypo naudojimo būdas	Žemės sklypo matavimų tipas	Esamos apsaugos zonos pavadinimas	Esamos apsaugos zonos plotas, ha	Planu nustatomos apsaugos zonos pavadinimas	Planu nustatomos apsaugos zonos plotas, ha	Įregistruotų ir Planu nustatomų apsaugos zonų bendras plotas, ha
353.	4154/2700:1112	4400-1832-7396	Vilniaus r. sav., Marijampolio sen., Eglinė	2009-03-18	Žemės ūkio	Kiti žemės ūkio paskirties žemės sklypai	Kadastriniai matavimai (LKS-94)	Magistralinių dujotiekių ir naftotiekių (produktotiekių) apsaugos zonos (III skyrius, penktasis skirsnis)	0,7500	Magistralinių dujotiekių ir naftotiekių (produktotiekių) apsaugos zonos (III skyrius, penktasis skirsnis)	0,7468	0,7468
354.	4154/2700:1030	4400-1132-7747	Vilniaus r. sav., Marijampolio sen., Eglinė	2007-06-04	Žemės ūkio	Kiti žemės ūkio paskirties žemės sklypai	Kadastriniai matavimai (LKS-94)	Magistralinių dujotiekių ir naftotiekių (produktotiekių) apsaugos zonos (III skyrius, penktasis skirsnis)	0,5614	Magistralinių dujotiekių ir naftotiekių (produktotiekių) apsaugos zonos (III skyrius, penktasis skirsnis)	0,5614	0,5614
355.	4154/2700:1120	4400-1943-8790	Vilniaus r. sav., Marijampolio sen., Eglinė	2009-07-01	Žemės ūkio	Kiti žemės ūkio paskirties žemės sklypai	Preliminarūs matavimai	-	-	Magistralinių dujotiekių ir naftotiekių (produktotiekių) apsaugos zonos (III skyrius, penktasis skirsnis)	0,7772	0,7772
356.	4154/2700:1076	4400-1493-5049	Vilniaus r. sav., Marijampolio sen., Eglinė	2008-02-05	Žemės ūkio	Kiti žemės ūkio paskirties žemės sklypai	Kadastriniai matavimai (LKS-94)	Magistralinių dujotiekių ir naftotiekių (produktotiekių) apsaugos zonos (III skyrius, penktasis skirsnis)	1,1049	Magistralinių dujotiekių ir naftotiekių (produktotiekių) apsaugos zonos (III skyrius, penktasis skirsnis)	1,1049	1,1049
								-	-	Elektros tinklų apsaugos zonos (III skyrius ketvirtasis skirsnis)	0,0001	0,0001
357.	4154/2700:1175	4400-2306-0904	Vilniaus r. sav., Marijampolio sen., Eglinė	2012-02-22	Žemės ūkio	Kiti žemės ūkio paskirties žemės sklypai	Preliminarūs matavimai	Magistralinių dujotiekių ir naftotiekių (produktotiekių) apsaugos zonos (III skyrius, penktasis skirsnis)	0,3149	Magistralinių dujotiekių ir naftotiekių (produktotiekių) apsaugos zonos (III skyrius, penktasis skirsnis)	0,3149	0,3149
358.	4154/2700:1159	4400-2245-7018	Vilniaus r. sav., Marijampolio sen., Eglinė	2011-11-16	Žemės ūkio	Kiti žemės ūkio paskirties žemės sklypai	Kadastriniai matavimai (LKS-94)	Magistralinių dujotiekių ir naftotiekių (produktotiekių) apsaugos zonos (III skyrius, penktasis skirsnis)	0,3612	Magistralinių dujotiekių ir naftotiekių (produktotiekių) apsaugos zonos (III skyrius, penktasis skirsnis)	0,3912	0,3912
359.	4154/2700:1109	4400-1828-3702	Vilniaus r. sav., Marijampolio sen., Eglinė	2009-03-10	Žemės ūkio	Kiti žemės ūkio paskirties žemės sklypai	Kadastriniai matavimai (LKS-94)	Magistralinių dujotiekių ir naftotiekių (produktotiekių) apsaugos zonos (III skyrius, penktasis skirsnis)	0,1152	Magistralinių dujotiekių ir naftotiekių (produktotiekių) apsaugos zonos (III skyrius, penktasis skirsnis)	0,1347	0,1347
360.	4154/2700:0155	4154-2800-0059	Vilniaus r. sav., Marijampolio sen., Eglinė	2001-11-06	Žemės ūkio	-	Kadastriniai matavimai (LKS-94)	Magistralinių dujotiekių ir naftotiekių (produktotiekių) apsaugos zonos (III skyrius, penktasis skirsnis)	1,3437	Magistralinių dujotiekių ir naftotiekių (produktotiekių) apsaugos zonos (III skyrius, penktasis skirsnis)	1,3399	1,3399
361.	4154/2700:0109	4154-2700-0109	Vilniaus r. sav., Marijampolio sen., Eglinė	1999-12-06	Žemės ūkio	-	Preliminarūs matavimai	Magistralinių dujotiekių ir naftotiekių (produktotiekių) apsaugos zonos (III skyrius, penktasis skirsnis)	0,0000	Magistralinių dujotiekių ir naftotiekių (produktotiekių) apsaugos zonos (III skyrius, penktasis skirsnis)	1,1972	1,1972
362.	4154/2700:1140	4400-2014-4123	Vilniaus r. sav., Marijampolio sen., Eglinė	2010-01-13	Žemės ūkio	Kiti žemės ūkio paskirties žemės sklypai	Preliminarūs matavimai	Magistralinių dujotiekių ir naftotiekių (produktotiekių) apsaugos zonos (III skyrius, penktasis skirsnis)	0,4800	Magistralinių dujotiekių ir naftotiekių (produktotiekių) apsaugos zonos (III skyrius, penktasis skirsnis)	0,5819	0,5819
363.	4154/2700:1158	4400-2245-6822	Vilniaus r. sav., Marijampolio sen., Eglinė	2011-11-16	Žemės ūkio	Kiti žemės ūkio paskirties žemės sklypai	Kadastriniai matavimai (LKS-94)	Magistralinių dujotiekių ir naftotiekių (produktotiekių) apsaugos zonos (III skyrius, penktasis skirsnis)	0,3461	Magistralinių dujotiekių ir naftotiekių (produktotiekių) apsaugos zonos (III skyrius, penktasis skirsnis)	0,3201	0,3201
364.	4154/2600:0163	4400-5088-9797	Vilniaus r. sav., Marijampolio sen., Kalveliai	2018-09-17	Miškų ūkio	Ūkinių miškų sklypai	Kadastriniai matavimai (LKS-94)	-	-	Magistralinių dujotiekių ir naftotiekių (produktotiekių) apsaugos zonos (III skyrius, penktasis skirsnis)	0,0236	0,0236
365.	4154/2600:1066	4400-1487-9860	Vilniaus r. sav., Marijampolio sen., Kalveliai	2008-01-28	Žemės ūkio	Kiti žemės ūkio paskirties žemės sklypai	Kadastriniai matavimai (LKS-94)	Magistralinių dujotiekių ir naftotiekių (produktotiekių) apsaugos zonos (III skyrius, penktasis skirsnis)	0,7910	Magistralinių dujotiekių ir naftotiekių (produktotiekių) apsaugos zonos (III skyrius, penktasis skirsnis)	0,7910	0,7910
366.	4154/2600:0204	4400-5355-3456	Vilniaus r. sav., Marijampolio sen., Kalveliai	2019-12-27	Miškų ūkio	Ūkinių miškų sklypai	Kadastriniai matavimai (LKS-94)	Magistralinių dujotiekių ir naftotiekių (produktotiekių) apsaugos zonos (III skyrius, penktasis skirsnis)	1,3506	Magistralinių dujotiekių ir naftotiekių (produktotiekių) apsaugos zonos (III skyrius, penktasis skirsnis)	1,3506	1,3506
367.	4154/2600:1217	4400-2319-9462	Vilniaus r. sav., Marijampolio sen., Kalveliai	2012-03-13	Miškų ūkio	Ūkinių miškų sklypai	Preliminarūs matavimai	Magistralinių dujotiekių ir naftotiekių (produktotiekių) apsaugos zonos (III skyrius, penktasis skirsnis)	1,6805	Magistralinių dujotiekių ir naftotiekių (produktotiekių) apsaugos zonos (III skyrius, penktasis skirsnis)	1,6615	1,6615
368.	4154/2700:0149	4154-2700-0149	Vilniaus r. sav., Marijampolio sen., Marijampolis	2000-04-12	Žemės ūkio	-	Kadastriniai matavimai (LKS-94)	Magistralinių dujotiekių ir naftotiekių (produktotiekių) apsaugos zonos (III skyrius, penktasis skirsnis)	0,0304	Magistralinių dujotiekių ir naftotiekių (produktotiekių) apsaugos zonos (III skyrius, penktasis skirsnis)	0,0304	0,0304

Eil. Nr.	Žemės sklypo kadastrinis numeris	Žemės sklypo unikalus numeris	Žemės sklypo adresas	Žemės sklypo suformavimo metai	Žemės sklypo paskirtis	Žemės sklypo naudojimo būdas	Žemės sklypo matavimų tipas	Esamos apsaugos zonos pavadinimas	Esamos apsaugos zonos plotas, ha	Planu nustatomos apsaugos zonos pavadinimas	Planu nustatomos apsaugos zonos plotas, ha	Įregistruotų ir Planu nustatomų apsaugos zonų bendras plotas, ha
369.	4154/2600:0100	4400-1503-1495	Vilniaus r. sav., Marijampolio sen., Marijampolis	2008-02-20	Žemės ūkio	Kiti žemės ūkio paskirties žemės sklypai	Kadastriniai matavimai (LKS-94)	Magistralinių dujotiekių ir naftotiekių (produktotiekių) apsaugos zonos (III skyrius, penktasis skirsnis)	0,1365	Magistralinių dujotiekių ir naftotiekių (produktotiekių) apsaugos zonos (III skyrius, penktasis skirsnis)	0,1364	0,1365
370.	4154/2700:1034	4400-1136-4219	Vilniaus r. sav., Marijampolio sen., Marijampolis	2007-06-08	Žemės ūkio	Kiti žemės ūkio paskirties žemės sklypai	Preliminarūs matavimai	Magistralinių dujotiekių ir naftotiekių (produktotiekių) apsaugos zonos (III skyrius, penktasis skirsnis)	0,7800	Magistralinių dujotiekių ir naftotiekių (produktotiekių) apsaugos zonos (III skyrius, penktasis skirsnis)	0,7800	0,7800
371.	4154/2600:0974	4400-0831-4605	Vilniaus r. sav., Marijampolio sen., Marijampolis	2006-04-06	Žemės ūkio	Kiti žemės ūkio paskirties žemės sklypai	Preliminarūs matavimai	Magistralinių dujotiekių ir naftotiekių (produktotiekių) apsaugos zonos (III skyrius, penktasis skirsnis)	0,3124	Magistralinių dujotiekių ir naftotiekių (produktotiekių) apsaugos zonos (III skyrius, penktasis skirsnis)	0,3365	0,3365
372.	4154/2600:1130	4400-2002-0979	Vilniaus r. sav., Marijampolio sen., Marijampolis	2009-12-03	Žemės ūkio	Kiti žemės ūkio paskirties žemės sklypai	Preliminarūs matavimai	Magistralinių dujotiekių ir naftotiekių (produktotiekių) apsaugos zonos (III skyrius, penktasis skirsnis)	0,1199	Magistralinių dujotiekių ir naftotiekių (produktotiekių) apsaugos zonos (III skyrius, penktasis skirsnis)	0,1167	0,1167
373.	4154/2600:0148	4400-4443-5916	Vilniaus r. sav., Marijampolio sen., Marijampolis	2016-12-13	Žemės ūkio	Kiti žemės ūkio paskirties žemės sklypai	Kadastriniai matavimai (LKS-94)	Magistralinių dujotiekių ir naftotiekių (produktotiekių) apsaugos zonos (III skyrius, penktasis skirsnis)	0,1209	Magistralinių dujotiekių ir naftotiekių (produktotiekių) apsaugos zonos (III skyrius, penktasis skirsnis)	0,1214	0,1214
374.	4154/2600:1202	4400-2233-1780	Vilniaus r. sav., Marijampolio sen., Marijampolis	2011-10-20	Žemės ūkio	Kiti žemės ūkio paskirties žemės sklypai	Preliminarūs matavimai	Magistralinių dujotiekių ir naftotiekių (produktotiekių) apsaugos zonos (III skyrius, penktasis skirsnis)	0,1181	Magistralinių dujotiekių ir naftotiekių (produktotiekių) apsaugos zonos (III skyrius, penktasis skirsnis)	0,1181	0,1181
375.	4154/2700:0204	4400-2751-9840	Vilniaus r. sav., Marijampolio sen., Marijampolis	2013-09-16	Žemės ūkio	Kiti žemės ūkio paskirties žemės sklypai	Kadastriniai matavimai (LKS-94)	Magistralinių dujotiekių ir naftotiekių (produktotiekių) apsaugos zonos (III skyrius, penktasis skirsnis)	0,7442	Magistralinių dujotiekių ir naftotiekių (produktotiekių) apsaugos zonos (III skyrius, penktasis skirsnis)	0,7470	0,7470
								Elektros tinklų apsaugos zonos (III skyrius ketvirtasis skirsnis)	0,4313	Elektros tinklų apsaugos zonos (III skyrius ketvirtasis skirsnis)	0,0003	0,4316
376.	4154/2600:1033	4400-1134-8380	Vilniaus r. sav., Marijampolio sen., Marijampolis	2007-06-06	Miškų ūkio	Ūkinių miškų sklypai	Preliminarūs matavimai	Magistralinių dujotiekių ir naftotiekių (produktotiekių) apsaugos zonos (III skyrius, penktasis skirsnis)	0,4799	Magistralinių dujotiekių ir naftotiekių (produktotiekių) apsaugos zonos (III skyrius, penktasis skirsnis)	0,4799	0,4799
377.	4154/2600:1206	4400-2295-8127	Vilniaus r. sav., Marijampolio sen., Marijampolis	2012-02-06	Miškų ūkio	Ūkinių miškų sklypai	Preliminarūs matavimai	Magistralinių dujotiekių ir naftotiekių (produktotiekių) apsaugos zonos (III skyrius, penktasis skirsnis)	0,4237	Magistralinių dujotiekių ir naftotiekių (produktotiekių) apsaugos zonos (III skyrius, penktasis skirsnis)	0,4237	0,4237
378.	4154/2700:1106	4400-1825-9926	Vilniaus r. sav., Marijampolio sen., Marijampolis	2009-03-04	Žemės ūkio	Kiti žemės ūkio paskirties žemės sklypai	Kadastriniai matavimai (LKS-94)	Magistralinių dujotiekių ir naftotiekių (produktotiekių) apsaugos zonos (III skyrius, penktasis skirsnis)	0,6911	Magistralinių dujotiekių ir naftotiekių (produktotiekių) apsaugos zonos (III skyrius, penktasis skirsnis)	0,6921	0,6921
379.	4154/2600:1132	4400-2013-5413	Vilniaus r. sav., Marijampolio sen., Marijampolis	2010-01-12	Žemės ūkio	Kiti žemės ūkio paskirties žemės sklypai	Preliminarūs matavimai	Magistralinių dujotiekių ir naftotiekių (produktotiekių) apsaugos zonos (III skyrius, penktasis skirsnis)	0,1184	Magistralinių dujotiekių ir naftotiekių (produktotiekių) apsaugos zonos (III skyrius, penktasis skirsnis)	0,1184	0,1184
380.	4154/2600:1088	4400-1572-9534	Vilniaus r. sav., Marijampolio sen., Marijampolis	2008-05-10	Žemės ūkio	Kiti žemės ūkio paskirties žemės sklypai	Preliminarūs matavimai	-	-	Magistralinių dujotiekių ir naftotiekių (produktotiekių) apsaugos zonos (III skyrius, penktasis skirsnis)	0,1218	0,1218
381.	4154/2600:0548	4400-1018-7529	Vilniaus r. sav., Marijampolio sen., Marijampolis	2007-01-09	Žemės ūkio	Kiti žemės ūkio paskirties žemės sklypai	Preliminarūs matavimai	Magistralinių dujotiekių ir naftotiekių (produktotiekių) apsaugos zonos (III skyrius, penktasis skirsnis)	0,0907	Magistralinių dujotiekių ir naftotiekių (produktotiekių) apsaugos zonos (III skyrius, penktasis skirsnis)	0,0908	0,0908
382.	4154/2600:1102	4400-1800-4927	Vilniaus r. sav., Marijampolio sen., Marijampolis	2009-01-08	Miškų ūkio	Ūkinių miškų sklypai	Preliminarūs matavimai	Magistralinių dujotiekių ir naftotiekių (produktotiekių) apsaugos zonos (III skyrius, penktasis skirsnis)	0,1464	Magistralinių dujotiekių ir naftotiekių (produktotiekių) apsaugos zonos (III skyrius, penktasis skirsnis)	0,1465	0,1465
383.	4154/2600:1011	4400-1046-6990	Vilniaus r. sav., Marijampolio sen., Marijampolis	2007-02-22	Miškų ūkio	Ūkinių miškų sklypai	Preliminarūs matavimai	Magistralinių dujotiekių ir naftotiekių (produktotiekių) apsaugos zonos (III skyrius, penktasis skirsnis)	0,2188	Magistralinių dujotiekių ir naftotiekių (produktotiekių) apsaugos zonos (III skyrius, penktasis skirsnis)	0,2188	0,2188
384.	4154/2600:1063	4400-1482-1646	Vilniaus r. sav., Marijampolio sen., Marijampolis	2008-01-18	Miškų ūkio	Ūkinių miškų sklypai	Kadastriniai matavimai (LKS-94)	Magistralinių dujotiekių ir naftotiekių (produktotiekių) apsaugos zonos (III skyrius, penktasis skirsnis)	0,2787	Magistralinių dujotiekių ir naftotiekių (produktotiekių) apsaugos zonos (III skyrius, penktasis skirsnis)	0,2787	0,2787

Eil. Nr.	Žemės sklypo kadastrinis numeris	Žemės sklypo unikalus numeris	Žemės sklypo adresas	Žemės sklypo suformavimo metai	Žemės sklypo paskirtis	Žemės sklypo naudojimo būdas	Žemės sklypo matavimų tipas	Esamos apsaugos zonos pavadinimas	Esamos apsaugos zonos plotas, ha	Planu nustatomos apsaugos zonos pavadinimas	Planu nustatomos apsaugos zonos plotas, ha	Įregistruotų ir Planu nustatomų apsaugos zonų bendras plotas, ha
385.	4154/2600:0156	4400-4629-9783	Vilniaus r. sav., Marijampolio sen., Marijampolis	2017-06-07	Žemės ūkio	Kiti žemės ūkio paskirties žemės sklypai	Kadastriniai matavimai (LKS-94)	Magistralinių dujotiekių ir naftotiekių (produktotiekių) apsaugos zonos (III skyrius, penktasis skirsnis)	0,1214	Magistralinių dujotiekių ir naftotiekių (produktotiekių) apsaugos zonos (III skyrius, penktasis skirsnis)	0,1205	0,1205
386.	4154/2700:0177	4400-2751-9662	Vilniaus r. sav., Marijampolio sen., Marijampolis	2013-09-16	Žemės ūkio	Kiti žemės ūkio paskirties žemės sklypai	Kadastriniai matavimai (LKS-94)	Magistralinių dujotiekių ir naftotiekių (produktotiekių) apsaugos zonos (III skyrius, penktasis skirsnis)	1,8626	Magistralinių dujotiekių ir naftotiekių (produktotiekių) apsaugos zonos (III skyrius, penktasis skirsnis)	1,8647	1,8647
387.	4154/2700:0091	4154-2700-0091	Vilniaus r. sav., Marijampolio sen., Marijampolis	2000-02-23	Žemės ūkio	Kiti žemės ūkio paskirties žemės sklypai	Kadastriniai matavimai (LKS-94)	Magistralinių dujotiekių ir naftotiekių (produktotiekių) apsaugos zonos (III skyrius, penktasis skirsnis)	0,4600	Magistralinių dujotiekių ir naftotiekių (produktotiekių) apsaugos zonos (III skyrius, penktasis skirsnis)	0,3372	0,3372
388.	4154/2700:1139	4400-2013-8450	Vilniaus r. sav., Marijampolio sen., Marijampolis	2010-01-12	Miškų ūkio	Ūkinių miškų sklypai	Kadastriniai matavimai (LKS-94)	Magistralinių dujotiekių ir naftotiekių (produktotiekių) apsaugos zonos (III skyrius, penktasis skirsnis)	1,5933	Magistralinių dujotiekių ir naftotiekių (produktotiekių) apsaugos zonos (III skyrius, penktasis skirsnis)	1,5923	1,5923
389.	4154/2600:1080	4400-1537-7540	Vilniaus r. sav., Marijampolio sen., Marijampolis	2008-03-27	Žemės ūkio	Kiti žemės ūkio paskirties žemės sklypai	Preliminarūs matavimai	Magistralinių dujotiekių ir naftotiekių (produktotiekių) apsaugos zonos (III skyrius, penktasis skirsnis)	0,5000	Magistralinių dujotiekių ir naftotiekių (produktotiekių) apsaugos zonos (III skyrius, penktasis skirsnis)	0,1016	0,1016
390.	4154/2700:1081	4400-1538-1930	Vilniaus r. sav., Marijampolio sen., Marijampolis	2008-03-27	Žemės ūkio	Kiti žemės ūkio paskirties žemės sklypai	Kadastriniai matavimai (LKS-94)	Magistralinių dujotiekių ir naftotiekių (produktotiekių) apsaugos zonos (III skyrius, penktasis skirsnis)	0,9300	Magistralinių dujotiekių ir naftotiekių (produktotiekių) apsaugos zonos (III skyrius, penktasis skirsnis)	0,1315	0,1315
								Elektros tinklų apsaugos zonos (III skyrius, ketvirtasis skirsnis)	0,0995	Elektros tinklų apsaugos zonos (III skyrius, ketvirtasis skirsnis)	0,0056	
391.	4154/2700:1024	4400-1090-7076	Vilniaus r. sav., Marijampolio sen., Marijampolis	2007-04-26	Žemės ūkio	Kiti žemės ūkio paskirties žemės sklypai	Preliminarūs matavimai	Magistralinių dujotiekių ir naftotiekių (produktotiekių) apsaugos zonos (III skyrius, penktasis skirsnis)	0,3640	Magistralinių dujotiekių ir naftotiekių (produktotiekių) apsaugos zonos (III skyrius, penktasis skirsnis)	0,3648	0,3648
392.	4154/2700:0084	4154-2700-0084	Vilniaus r. sav., Marijampolio sen., Marijampolis	1999-10-06	Žemės ūkio	-	Kadastriniai matavimai (LKS-94)	-	-	Magistralinių dujotiekių ir naftotiekių (produktotiekių) apsaugos zonos (III skyrius, penktasis skirsnis)	0,0000	0,0000
393.	4154/2700:1197	4400-2348-6528	Vilniaus r. sav., Marijampolio sen., Marijampolis	2012-04-25	Žemės ūkio	Kiti žemės ūkio paskirties žemės sklypai	Kadastriniai matavimai (LKS-94)	Magistralinių dujotiekių ir naftotiekių (produktotiekių) apsaugos zonos (III skyrius, penktasis skirsnis)	0,1217	Magistralinių dujotiekių ir naftotiekių (produktotiekių) apsaugos zonos (III skyrius, penktasis skirsnis)	0,1216	0,1217
394.	4154/2600:1006	4400-1041-4627	Vilniaus r. sav., Marijampolio sen., Marijampolis	2007-02-13	Žemės ūkio	Kiti žemės ūkio paskirties žemės sklypai	Preliminarūs matavimai	Magistralinių dujotiekių ir naftotiekių (produktotiekių) apsaugos zonos (III skyrius, penktasis skirsnis)	0,0843	Magistralinių dujotiekių ir naftotiekių (produktotiekių) apsaugos zonos (III skyrius, penktasis skirsnis)	0,0843	0,0843
395.	4154/2700:0250	4400-4629-8853	Vilniaus r. sav., Marijampolio sen., Marijampolis	2017-06-07	Miškų ūkio	Ūkinių miškų sklypai	Kadastriniai matavimai (LKS-94)	Magistralinių dujotiekių ir naftotiekių (produktotiekių) apsaugos zonos (III skyrius, penktasis skirsnis)	0,1214	Magistralinių dujotiekių ir naftotiekių (produktotiekių) apsaugos zonos (III skyrius, penktasis skirsnis)	0,0510	0,0510
396.	4154/2600:0143	4400-4251-9799	Vilniaus r. sav., Marijampolio sen., Marijampolis	2016-06-30	Žemės ūkio	Kiti žemės ūkio paskirties žemės sklypai	Kadastriniai matavimai (LKS-94)	Magistralinių dujotiekių ir naftotiekių (produktotiekių) apsaugos zonos (III skyrius, penktasis skirsnis)	0,0126	Magistralinių dujotiekių ir naftotiekių (produktotiekių) apsaugos zonos (III skyrius, penktasis skirsnis)	0,0141	0,0141
397.	4154/2600:1233	4400-2363-3723	Vilniaus r. sav., Marijampolio sen., Marijampolis	2012-05-16	Žemės ūkio	Kiti žemės ūkio paskirties žemės sklypai	Preliminarūs matavimai	Magistralinių dujotiekių ir naftotiekių (produktotiekių) apsaugos zonos (III skyrius, penktasis skirsnis)	0,0108	Magistralinių dujotiekių ir naftotiekių (produktotiekių) apsaugos zonos (III skyrius, penktasis skirsnis)	0,0108	0,0108
398.	4154/2600:1021	4400-1112-9832	Vilniaus r. sav., Marijampolio sen., Marijampolis	2007-05-15	Žemės ūkio	Kiti žemės ūkio paskirties žemės sklypai	Kadastriniai matavimai (LKS-94)	Magistralinių dujotiekių ir naftotiekių (produktotiekių) apsaugos zonos (III skyrius, penktasis skirsnis)	0,0901	Magistralinių dujotiekių ir naftotiekių (produktotiekių) apsaugos zonos (III skyrius, penktasis skirsnis)	0,0903	0,0903
399.	4154/2700:1105	4400-1825-9838	Vilniaus r. sav., Marijampolio sen., Marijampolis	2009-03-04	Žemės ūkio	Kiti žemės ūkio paskirties žemės sklypai	Kadastriniai matavimai (LKS-94)	Magistralinių dujotiekių ir naftotiekių (produktotiekių) apsaugos zonos (III skyrius, penktasis skirsnis)	0,1311	Magistralinių dujotiekių ir naftotiekių (produktotiekių) apsaugos zonos (III skyrius, penktasis skirsnis)	0,1311	0,1311
400.	4154/2600:1001	4400-1020-5791	Vilniaus r. sav., Marijampolio sen., Marijampolis	2007-01-11	Žemės ūkio	Kiti žemės ūkio paskirties žemės sklypai	Preliminarūs matavimai	Magistralinių dujotiekių ir naftotiekių (produktotiekių) apsaugos zonos (III skyrius, penktasis skirsnis)	0,5000	Magistralinių dujotiekių ir naftotiekių (produktotiekių) apsaugos zonos (III skyrius, penktasis skirsnis)	0,0858	0,0858

Eil. Nr.	Žemės sklypo kadastrinis numeris	Žemės sklypo unikalus numeris	Žemės sklypo adresas	Žemės sklypo suformavimo metai	Žemės sklypo paskirtis	Žemės sklypo naudojimo būdas	Žemės sklypo matavimų tipas	Esamos apsaugos zonos pavadinimas	Esamos apsaugos zonos plotas, ha	Planu nustatomos apsaugos zonos pavadinimas	Planu nustatomos apsaugos zonos plotas, ha	Įregistruotų ir Planu nustatomų apsaugos zonų bendras plotas, ha
401.	4154/2700:1033	4400-1136-4008	Vilniaus r. sav., Marijampolio sen., Marijampolis	2007-06-08	Žemės ūkio	Kiti žemės ūkio paskirties žemės sklypai	Kadastriniai matavimai (LKS-94)	Magistralinių dujotiekių ir naftotiekių (produktotiekių) apsaugos zonos (III skyrius, penktasis skirsnis)	0,7486	Magistralinių dujotiekių ir naftotiekių (produktotiekių) apsaugos zonos (III skyrius, penktasis skirsnis)	0,5166	0,5166
402.	4154/2600:1124	4400-1945-6112	Vilniaus r. sav., Marijampolio sen., Marijampolis	2009-07-08	Žemės ūkio	Kiti žemės ūkio paskirties žemės sklypai	Kadastriniai matavimai (LKS-94)	Magistralinių dujotiekių ir naftotiekių (produktotiekių) apsaugos zonos (III skyrius, penktasis skirsnis)	0,0551	Magistralinių dujotiekių ir naftotiekių (produktotiekių) apsaugos zonos (III skyrius, penktasis skirsnis)	0,0551	0,0551
403.	4154/2600:0142	4400-4251-3693	Vilniaus r. sav., Marijampolio sen., Marijampolis	2016-06-30	Miškų ūkio	Ūkinių miškų sklypai	Kadastriniai matavimai (LKS-94)	Magistralinių dujotiekių ir naftotiekių (produktotiekių) apsaugos zonos (III skyrius, penktasis skirsnis)	0,1500	Magistralinių dujotiekių ir naftotiekių (produktotiekių) apsaugos zonos (III skyrius, penktasis skirsnis)	0,1560	0,1560
404.	4154/2700:0253	4400-4915-0889	Vilniaus r. sav., Marijampolio sen., Marijampolis	2018-01-26	Žemės ūkio	Kiti žemės ūkio paskirties žemės sklypai	Kadastriniai matavimai (LKS-94)	Magistralinių dujotiekių ir naftotiekių (produktotiekių) apsaugos zonos (III skyrius, penktasis skirsnis)	0,1746	Magistralinių dujotiekių ir naftotiekių (produktotiekių) apsaugos zonos (III skyrius, penktasis skirsnis)	0,1719	0,1719
405.	4154/2700:0241	4400-4424-4782	Vilniaus r. sav., Marijampolio sen., Marijampolis	2016-11-24	Miškų ūkio	Ūkinių miškų sklypai	Kadastriniai matavimai (LKS-94)	Magistralinių dujotiekių ir naftotiekių (produktotiekių) apsaugos zonos (III skyrius, penktasis skirsnis)	0,1207	Magistralinių dujotiekių ir naftotiekių (produktotiekių) apsaugos zonos (III skyrius, penktasis skirsnis)	0,1206	0,1207
406.	4154/2600:1123	4400-1945-5980	Vilniaus r. sav., Marijampolio sen., Marijampolis, Draugystės g. 37	2009-07-08	Žemės ūkio	Kiti žemės ūkio paskirties žemės sklypai	Kadastriniai matavimai (LKS-94)	Magistralinių dujotiekių ir naftotiekių (produktotiekių) apsaugos zonos (III skyrius, penktasis skirsnis)	0,2783	Magistralinių dujotiekių ir naftotiekių (produktotiekių) apsaugos zonos (III skyrius, penktasis skirsnis)	0,2783	0,2783
407.	4154/2600:0073	4154-2600-0073	Vilniaus r. sav., Marijampolio sen., Marijampolis, Savivaldybių g. 44	2003-06-15	Žemės ūkio	Kiti žemės ūkio paskirties žemės sklypai	Kadastriniai matavimai (LKS-94)	Magistralinių dujotiekių ir naftotiekių (produktotiekių) apsaugos zonos (III skyrius, penktasis skirsnis)	0,1760	Magistralinių dujotiekių ir naftotiekių (produktotiekių) apsaugos zonos (III skyrius, penktasis skirsnis)	0,1754	0,1754
408.	4154/2700:0988	4400-0631-3130	Vilniaus r. sav., Marijampolio sen., Marijampolis, Savivaldybių g. 49	2005-07-05	Žemės ūkio	Kiti žemės ūkio paskirties žemės sklypai	Kadastriniai matavimai (LKS-94)	Magistralinių dujotiekių ir naftotiekių (produktotiekių) apsaugos zonos (III skyrius, penktasis skirsnis)	0,2870	Magistralinių dujotiekių ir naftotiekių (produktotiekių) apsaugos zonos (III skyrius, penktasis skirsnis)	0,2926	0,2926
409.	4172/0300:0382	4400-5251-2357	Vilniaus r. sav., Nemenčinės sen., Akavitai	2019-11-08	Miškų ūkio	Ūkinių miškų sklypai	Kadastriniai matavimai (LKS-94)	-	-	Magistralinių dujotiekių ir naftotiekių (produktotiekių) apsaugos zonos (III skyrius, penktasis skirsnis)	0,0037	0,0037
410.	4127/0400:0069	4127-0400-0069	Vilniaus r. sav., Nemenčinės sen., Barūnėliai	2001-06-07	Miškų ūkio	-	Preliminarūs matavimai	Magistralinių dujotiekių ir naftotiekių (produktotiekių) apsaugos zonos (III skyrius, penktasis skirsnis)	0,0032	Magistralinių dujotiekių ir naftotiekių (produktotiekių) apsaugos zonos (III skyrius, penktasis skirsnis)	0,0038	0,0038
411.	4127/0400:0605	4400-4096-4904	Vilniaus r. sav., Nemenčinės sen., Barūnėliai	2016-04-06	Žemės ūkio	Kiti žemės ūkio paskirties žemės sklypai	Kadastriniai matavimai (LKS-94)	Magistralinių dujotiekių ir naftotiekių (produktotiekių) apsaugos zonos (III skyrius, penktasis skirsnis)	0,1422	Magistralinių dujotiekių ir naftotiekių (produktotiekių) apsaugos zonos (III skyrius, penktasis skirsnis)	0,1398	0,1398
412.	4127/0400:0396	4400-1530-2224	Vilniaus r. sav., Nemenčinės sen., Barūnėliai	2008-03-17	Miškų ūkio	Ūkinių miškų sklypai	Kadastriniai matavimai (LKS-94)	Magistralinių dujotiekių ir naftotiekių (produktotiekių) apsaugos zonos (III skyrius, penktasis skirsnis)	0,1935	Magistralinių dujotiekių ir naftotiekių (produktotiekių) apsaugos zonos (III skyrius, penktasis skirsnis)	0,2052	0,2052
413.	4172/0300:0152	4172-0300-0152	Vilniaus r. sav., Nemenčinės sen., Beviršė	2002-11-05	Žemės ūkio	-	Preliminarūs matavimai	Magistralinių dujotiekių ir naftotiekių (produktotiekių) apsaugos zonos (III skyrius, penktasis skirsnis)	0,1956	Magistralinių dujotiekių ir naftotiekių (produktotiekių) apsaugos zonos (III skyrius, penktasis skirsnis)	0,1956	0,1956
414.	4172/0300:0604	4400-2180-3570	Vilniaus r. sav., Nemenčinės sen., Beviršė	2011-06-09	Žemės ūkio	Kiti žemės ūkio paskirties žemės sklypai	Kadastriniai matavimai (LKS-94)	Magistralinių dujotiekių ir naftotiekių (produktotiekių) apsaugos zonos (III skyrius, penktasis skirsnis)	0,4810	Magistralinių dujotiekių ir naftotiekių (produktotiekių) apsaugos zonos (III skyrius, penktasis skirsnis)	0,4810	0,4810
415.	4172/0300:0624	4400-2257-6432	Vilniaus r. sav., Nemenčinės sen., Beviršė	2011-12-08	Žemės ūkio	Kiti žemės ūkio paskirties žemės sklypai	Preliminarūs matavimai	Magistralinių dujotiekių ir naftotiekių (produktotiekių) apsaugos zonos (III skyrius, penktasis skirsnis)	0,4000	Magistralinių dujotiekių ir naftotiekių (produktotiekių) apsaugos zonos (III skyrius, penktasis skirsnis)	0,4725	0,4725
416.	4172/0300:0637	4400-2292-9684	Vilniaus r. sav., Nemenčinės sen., Beviršė	2012-02-01	Žemės ūkio	Kiti žemės ūkio paskirties žemės sklypai	Preliminarūs matavimai	Magistralinių dujotiekių ir naftotiekių (produktotiekių) apsaugos zonos (III skyrius, penktasis skirsnis)	0,1300	Magistralinių dujotiekių ir naftotiekių (produktotiekių) apsaugos zonos (III skyrius, penktasis skirsnis)	0,1428	0,1428
417.	4172/0300:0369	4400-3933-3124	Vilniaus r. sav., Nemenčinės sen., Beviršė	2015-08-25	Žemės ūkio	Kiti žemės ūkio paskirties žemės sklypai	Kadastriniai matavimai (LKS-94)	Magistralinių dujotiekių ir naftotiekių (produktotiekių) apsaugos zonos (III skyrius, penktasis skirsnis)	0,3096	Magistralinių dujotiekių ir naftotiekių (produktotiekių) apsaugos zonos (III skyrius, penktasis skirsnis)	0,3096	0,3096

Eil. Nr.	Žemės sklypo kadastrinis numeris	Žemės sklypo unikalus numeris	Žemės sklypo adresas	Žemės sklypo suformavimo metai	Žemės sklypo paskirtis	Žemės sklypo naudojimo būdas	Žemės sklypo matavimų tipas	Esamos apsaugos zonos pavadinimas	Esamos apsaugos zonos plotas, ha	Planu nustatomos apsaugos zonos pavadinimas	Planu nustatomos apsaugos zonos plotas, ha	Įregistruotų ir Planu nustatomų apsaugos zonų bendras plotas, ha
418.	4172/0300:0592	4400-2145-3072	Vilniaus r. sav., Nemenčinės sen., Beviršė	2011-03-07	Miškų ūkio	Ūkinių miškų sklypai	Kadastriniai matavimai (LKS-94)	Magistralinių dujotiekių ir naftotiekių (produktotiekių) apsaugos zonos (III skyrius, penktasis skirsnis)	0,2685	Magistralinių dujotiekių ir naftotiekių (produktotiekių) apsaugos zonos (III skyrius, penktasis skirsnis)	0,2685	0,2685
419.	4172/0300:0145	4172-0300-0145	Vilniaus r. sav., Nemenčinės sen., Beviršė	2002-07-02	Miškų ūkio	-	Preliminarūs matavimai	Magistralinių dujotiekių ir naftotiekių (produktotiekių) apsaugos zonos (III skyrius, penktasis skirsnis)	0,1579	Magistralinių dujotiekių ir naftotiekių (produktotiekių) apsaugos zonos (III skyrius, penktasis skirsnis)	0,1579	0,1579
420.	4172/0300:0490	4400-1592-3685	Vilniaus r. sav., Nemenčinės sen., Beviršė	2008-06-10	Žemės ūkio	Kiti žemės ūkio paskirties žemės sklypai	Preliminarūs matavimai	Magistralinių dujotiekių ir naftotiekių (produktotiekių) apsaugos zonos (III skyrius, penktasis skirsnis)	0,4000	Magistralinių dujotiekių ir naftotiekių (produktotiekių) apsaugos zonos (III skyrius, penktasis skirsnis)	0,3411	0,3411
421.	4172/0300:0392	4400-1276-5436	Vilniaus r. sav., Nemenčinės sen., Beviršė	2007-10-31	Žemės ūkio	Kiti žemės ūkio paskirties žemės sklypai	Kadastriniai matavimai (LKS-94)	Magistralinių dujotiekių ir naftotiekių (produktotiekių) apsaugos zonos (III skyrius, penktasis skirsnis)	0,6193	Magistralinių dujotiekių ir naftotiekių (produktotiekių) apsaugos zonos (III skyrius, penktasis skirsnis)	0,6192	0,6193
422.	4172/0300:0391	4400-1275-5461	Vilniaus r. sav., Nemenčinės sen., Beviršė	2007-10-30	Žemės ūkio	Kiti žemės ūkio paskirties žemės sklypai	Kadastriniai matavimai (LKS-94)	Magistralinių dujotiekių ir naftotiekių (produktotiekių) apsaugos zonos (III skyrius, penktasis skirsnis)	0,0124	Magistralinių dujotiekių ir naftotiekių (produktotiekių) apsaugos zonos (III skyrius, penktasis skirsnis)	0,0124	0,0124
423.	4172/0300:0588	4400-2070-3324	Vilniaus r. sav., Nemenčinės sen., Beviršė	2010-07-13	Žemės ūkio	Kiti žemės ūkio paskirties žemės sklypai	Preliminarūs matavimai	Magistralinių dujotiekių ir naftotiekių (produktotiekių) apsaugos zonos (III skyrius, penktasis skirsnis)	0,1978	Magistralinių dujotiekių ir naftotiekių (produktotiekių) apsaugos zonos (III skyrius, penktasis skirsnis)	0,1978	0,1978
424.	4172/0300:0535	4400-1770-2960	Vilniaus r. sav., Nemenčinės sen., Beviršė	2008-12-05	Žemės ūkio	Kiti žemės ūkio paskirties žemės sklypai	Preliminarūs matavimai	Magistralinių dujotiekių ir naftotiekių (produktotiekių) apsaugos zonos (III skyrius, penktasis skirsnis)	1,3000	Magistralinių dujotiekių ir naftotiekių (produktotiekių) apsaugos zonos (III skyrius, penktasis skirsnis)	0,7256	0,7256
425.	4172/0300:0494	4400-1593-3381	Vilniaus r. sav., Nemenčinės sen., Beviršė	2008-06-12	Žemės ūkio	Kiti žemės ūkio paskirties žemės sklypai	Preliminarūs matavimai	Magistralinių dujotiekių ir naftotiekių (produktotiekių) apsaugos zonos (III skyrius, penktasis skirsnis)	0,6500	Magistralinių dujotiekių ir naftotiekių (produktotiekių) apsaugos zonos (III skyrius, penktasis skirsnis)	0,5863	0,5863
426.	4172/0300:0526	4400-1763-0116	Vilniaus r. sav., Nemenčinės sen., Beviršė	2008-11-25	Žemės ūkio	Kiti žemės ūkio paskirties žemės sklypai	Kadastriniai matavimai (LKS-94)	Magistralinių dujotiekių ir naftotiekių (produktotiekių) apsaugos zonos (III skyrius, penktasis skirsnis)	0,0145	Magistralinių dujotiekių ir naftotiekių (produktotiekių) apsaugos zonos (III skyrius, penktasis skirsnis)	0,0145	0,0145
427.	4172/0300:0200	4400-2903-6620	Vilniaus r. sav., Nemenčinės sen., Beviršė	2014-02-26	Žemės ūkio	Kiti žemės ūkio paskirties žemės sklypai	Kadastriniai matavimai (LKS-94)	Magistralinių dujotiekių ir naftotiekių (produktotiekių) apsaugos zonos (III skyrius, penktasis skirsnis)	0,3510	Magistralinių dujotiekių ir naftotiekių (produktotiekių) apsaugos zonos (III skyrius, penktasis skirsnis)	0,3545	0,3545
428.	4172/0300:0593	4400-2145-3090	Vilniaus r. sav., Nemenčinės sen., Beviršė	2011-03-07	Miškų ūkio	Ūkinių miškų sklypai	Kadastriniai matavimai (LKS-94)	Magistralinių dujotiekių ir naftotiekių (produktotiekių) apsaugos zonos (III skyrius, penktasis skirsnis)	0,0616	Magistralinių dujotiekių ir naftotiekių (produktotiekių) apsaugos zonos (III skyrius, penktasis skirsnis)	0,0616	0,0616
429.	4172/0300:0393	4400-1276-5703	Vilniaus r. sav., Nemenčinės sen., Beviršė	2007-10-31	Žemės ūkio	Kiti žemės ūkio paskirties žemės sklypai	Kadastriniai matavimai (LKS-94)	Magistralinių dujotiekių ir naftotiekių (produktotiekių) apsaugos zonos (III skyrius, penktasis skirsnis)	0,1705	Magistralinių dujotiekių ir naftotiekių (produktotiekių) apsaugos zonos (III skyrius, penktasis skirsnis)	0,1705	0,1705
430.	4120/0300:0501	4400-5719-7192	Vilniaus r. sav., Nemenčinės sen., Garniškės	2021-10-13	Žemės ūkio	Kiti žemės ūkio paskirties žemės sklypai	Kadastriniai matavimai (LKS-94)	Magistralinių dujotiekių ir naftotiekių (produktotiekių) apsaugos zonos (III skyrius, penktasis skirsnis)	0,0987	Magistralinių dujotiekių ir naftotiekių (produktotiekių) apsaugos zonos (III skyrius, penktasis skirsnis)	0,0889	0,0889
431.	4172/0300:0095	4172-0300-0095	Vilniaus r. sav., Nemenčinės sen., Jankeliūnai	2000-11-28	Miškų ūkio	-	Preliminarūs matavimai	Magistralinių dujotiekių ir naftotiekių (produktotiekių) apsaugos zonos (III skyrius, penktasis skirsnis)	0,0594	Magistralinių dujotiekių ir naftotiekių (produktotiekių) apsaugos zonos (III skyrius, penktasis skirsnis)	0,0594	0,0594
432.	4172/0300:0399	4400-1299-9038	Vilniaus r. sav., Nemenčinės sen., Jankeliūnai	2007-11-19	Miškų ūkio	Ūkinių miškų sklypai	Preliminarūs matavimai	Magistralinių dujotiekių ir naftotiekių (produktotiekių) apsaugos zonos (III skyrius, penktasis skirsnis)	0,1000	Magistralinių dujotiekių ir naftotiekių (produktotiekių) apsaugos zonos (III skyrius, penktasis skirsnis)	0,0252	0,0252
433.	4172/0300:0615	4400-2222-8391	Vilniaus r. sav., Nemenčinės sen., Jankeliūnai	2011-09-30	Miškų ūkio	Ūkinių miškų sklypai	Preliminarūs matavimai	Magistralinių dujotiekių ir naftotiekių (produktotiekių) apsaugos zonos (III skyrius, penktasis skirsnis)	0,1000	Magistralinių dujotiekių ir naftotiekių (produktotiekių) apsaugos zonos (III skyrius, penktasis skirsnis)	0,0060	0,0060
434.	4127/0400:0290	4400-1184-0390	Vilniaus r. sav., Nemenčinės sen., Kabeliai	2007-08-10	Žemės ūkio	Kiti žemės ūkio paskirties žemės sklypai	Kadastriniai matavimai (LKS-94)	Magistralinių dujotiekių ir naftotiekių (produktotiekių) apsaugos zonos (III skyrius, penktasis skirsnis)	0,0419	Magistralinių dujotiekių ir naftotiekių (produktotiekių) apsaugos zonos (III skyrius, penktasis skirsnis)	0,0697	0,0697

Eil. Nr.	Žemės sklypo kadastrinis numeris	Žemės sklypo unikalus numeris	Žemės sklypo adresas	Žemės sklypo suformavimo metai	Žemės sklypo paskirtis	Žemės sklypo naudojimo būdas	Žemės sklypo matavimų tipas	Esamos apsaugos zonos pavadinimas	Esamos apsaugos zonos plotas, ha	Planu nustatomos apsaugos zonos pavadinimas	Planu nustatomos apsaugos zonos plotas, ha	Įregistruotų ir Planu nustatomų apsaugos zonų bendras plotas, ha
435.	4127/0400:0458	4400-1681-0874	Vilniaus r. sav., Nemenčinės sen., Kabeliai	2008-10-07	Žemės ūkio	Kiti žemės ūkio paskirties žemės sklypai	Preliminarūs matavimai	Magistralinių dujotiekių ir naftotiekių (produktotiekių) apsaugos zonos (III skyrius, penktasis skirsnis)	0,2500	Magistralinių dujotiekių ir naftotiekių (produktotiekių) apsaugos zonos (III skyrius, penktasis skirsnis)	0,2414	0,2414
436.	4127/0400:0557	4400-2378-7844	Vilniaus r. sav., Nemenčinės sen., Kabeliai	2012-06-08	Žemės ūkio	Kiti žemės ūkio paskirties žemės sklypai	Preliminarūs matavimai	Magistralinių dujotiekių ir naftotiekių (produktotiekių) apsaugos zonos (III skyrius, penktasis skirsnis)	0,4000	Magistralinių dujotiekių ir naftotiekių (produktotiekių) apsaugos zonos (III skyrius, penktasis skirsnis)	0,1458	0,1458
437.	4127/0400:0099	4127-0400-0099	Vilniaus r. sav., Nemenčinės sen., Kabeliai	2002-10-31	Miškų ūkio	-	Preliminarūs matavimai	-	-	Magistralinių dujotiekių ir naftotiekių (produktotiekių) apsaugos zonos (III skyrius, penktasis skirsnis)	0,1284	0,1284
438.	4127/0400:0135	4400-0532-6992	Vilniaus r. sav., Nemenčinės sen., Kabeliai	2005-02-25	Žemės ūkio	-	Preliminarūs matavimai	Magistralinių dujotiekių ir naftotiekių (produktotiekių) apsaugos zonos (III skyrius, penktasis skirsnis)	0,1637	Magistralinių dujotiekių ir naftotiekių (produktotiekių) apsaugos zonos (III skyrius, penktasis skirsnis)	0,1669	0,1669
439.	4127/0400:0195	4400-0857-0718	Vilniaus r. sav., Nemenčinės sen., Kabeliai	2006-05-15	Žemės ūkio	Kiti žemės ūkio paskirties žemės sklypai	Preliminarūs matavimai	Magistralinių dujotiekių ir naftotiekių (produktotiekių) apsaugos zonos (III skyrius, penktasis skirsnis)	0,1500	Magistralinių dujotiekių ir naftotiekių (produktotiekių) apsaugos zonos (III skyrius, penktasis skirsnis)	0,2415	0,2415
440.	4127/0400:0276	4400-1136-8330	Vilniaus r. sav., Nemenčinės sen., Kabeliai	2007-06-08	Žemės ūkio	Kiti žemės ūkio paskirties žemės sklypai	Preliminarūs matavimai	-	-	Magistralinių dujotiekių ir naftotiekių (produktotiekių) apsaugos zonos (III skyrius, penktasis skirsnis)	0,0868	0,0868
441.	4127/0400:0197	4400-0857-0829	Vilniaus r. sav., Nemenčinės sen., Kabeliai	2006-05-15	Miškų ūkio	Ūkinių miškų sklypai	Preliminarūs matavimai	-	-	Magistralinių dujotiekių ir naftotiekių (produktotiekių) apsaugos zonos (III skyrius, penktasis skirsnis)	0,1757	0,1757
442.	4127/0400:0081	4127-0400-0081	Vilniaus r. sav., Nemenčinės sen., Kabeliai	2003-02-19	Miškų ūkio	Ūkinių miškų sklypai	Kadastriniai matavimai (LKS-94)	Magistralinių dujotiekių ir naftotiekių (produktotiekių) apsaugos zonos (III skyrius, penktasis skirsnis)	0,0812	Magistralinių dujotiekių ir naftotiekių (produktotiekių) apsaugos zonos (III skyrius, penktasis skirsnis)	0,0819	0,0819
443.	4127/0400:0553	4400-2378-2125	Vilniaus r. sav., Nemenčinės sen., Kabeliai	2012-06-07	Žemės ūkio	Kiti žemės ūkio paskirties žemės sklypai	Preliminarūs matavimai	Magistralinių dujotiekių ir naftotiekių (produktotiekių) apsaugos zonos (III skyrius, penktasis skirsnis)	1,3000	Magistralinių dujotiekių ir naftotiekių (produktotiekių) apsaugos zonos (III skyrius, penktasis skirsnis)	2,3253	2,3253
444.	4127/0400:0353	4400-1469-7646	Vilniaus r. sav., Nemenčinės sen., Kabeliai	2008-01-07	Miškų ūkio	-	Preliminarūs matavimai	Magistralinių dujotiekių ir naftotiekių (produktotiekių) apsaugos zonos (III skyrius, penktasis skirsnis)	0,1608	Magistralinių dujotiekių ir naftotiekių (produktotiekių) apsaugos zonos (III skyrius, penktasis skirsnis)	0,1588	0,1588
445.	4127/0400:0554	4400-2378-2258	Vilniaus r. sav., Nemenčinės sen., Kabeliai	2012-06-07	Žemės ūkio	Kiti žemės ūkio paskirties žemės sklypai	Preliminarūs matavimai	Magistralinių dujotiekių ir naftotiekių (produktotiekių) apsaugos zonos (III skyrius, penktasis skirsnis)	0,1000	Magistralinių dujotiekių ir naftotiekių (produktotiekių) apsaugos zonos (III skyrius, penktasis skirsnis)	0,2820	0,2820
446.	4120/0300:0345	4400-3206-0847	Vilniaus r. sav., Nemenčinės sen., Kalnabridžiai	2015-01-22	Žemės ūkio	Kiti žemės ūkio paskirties žemės sklypai	Kadastriniai matavimai (LKS-94)	Magistralinių dujotiekių ir naftotiekių (produktotiekių) apsaugos zonos (III skyrius, penktasis skirsnis)	0,6849	Magistralinių dujotiekių ir naftotiekių (produktotiekių) apsaugos zonos (III skyrius, penktasis skirsnis)	0,6839	0,6839
447.	4192/0200:0178	4400-0667-2519	Vilniaus r. sav., Nemenčinės sen., Kalnabridžiai	2005-08-29	Miškų ūkio	Ūkinių miškų sklypai	Preliminarūs matavimai	-	-	Magistralinių dujotiekių ir naftotiekių (produktotiekių) apsaugos zonos (III skyrius, penktasis skirsnis)	1,2604	1,2604
448.	4192/0200:0039	4192-0200-0039	Vilniaus r. sav., Nemenčinės sen., Kalnabridžiai	1998-09-30	Žemės ūkio	-	Preliminarūs matavimai	-	-	Magistralinių dujotiekių ir naftotiekių (produktotiekių) apsaugos zonos (III skyrius, penktasis skirsnis)	0,6114	0,6114
449.	4192/0200:0038	4192-0200-0038	Vilniaus r. sav., Nemenčinės sen., Kalnabridžiai	1998-09-30	Žemės ūkio	Kiti žemės ūkio paskirties žemės sklypai	Kadastriniai matavimai (LKS-94)	Magistralinių dujotiekių ir naftotiekių (produktotiekių) apsaugos zonos (III skyrius, penktasis skirsnis)	1,3077	Magistralinių dujotiekių ir naftotiekių (produktotiekių) apsaugos zonos (III skyrius, penktasis skirsnis)	1,2950	1,2950
								-	-	Elektros tinklų apsaugos zonos (III skyrius, ketvirtasis skirsnis)	0,0003	0,0003
450.	4120/0300:0446	4400-4469-1087	Vilniaus r. sav., Nemenčinės sen., Kalnabridžiai	2017-01-09	Žemės ūkio	Kiti žemės ūkio paskirties žemės sklypai	Kadastriniai matavimai (LKS-94)	-	-	Magistralinių dujotiekių ir naftotiekių (produktotiekių) apsaugos zonos (III skyrius, penktasis skirsnis)	0,1201	0,1201

Eil. Nr.	Žemės sklypo kadastrinis numeris	Žemės sklypo unikalus numeris	Žemės sklypo adresas	Žemės sklypo suformavimo metai	Žemės sklypo paskirtis	Žemės sklypo naudojimo būdas	Žemės sklypo matavimų tipas	Esamos apsaugos zonos pavadinimas	Esamos apsaugos zonos plotas, ha	Planu nustatomos apsaugos zonos pavadinimas	Planu nustatomos apsaugos zonos plotas, ha	Įregistruotų ir Planu nustatomų apsaugos zonų bendras plotas, ha
451.	4192/0200:0153	4400-0399-0896	Vilniaus r. sav., Nemenčinės sen., Kalnabridžiai	2004-09-17	Miškų ūkio	-	Preliminarūs matavimai	-	-	Magistralinių dujotiekių ir naftotiekių (produktotiekių) apsaugos zonos (III skyrius, penktasis skirsnis)	0,0605	0,0605
452.	4127/0400:0075	4127-0400-0075	Vilniaus r. sav., Nemenčinės sen., Kalnuotė I	2002-05-10	Žemės ūkio	Kiti žemės ūkio paskirties žemės sklypai	Kadastriniai matavimai (LKS-94)	Magistralinių dujotiekių ir naftotiekių (produktotiekių) apsaugos zonos (III skyrius, penktasis skirsnis)	0,1954	Magistralinių dujotiekių ir naftotiekių (produktotiekių) apsaugos zonos (III skyrius, penktasis skirsnis)	0,1970	0,1970
453.	4127/0400:0209	4400-0899-1811	Vilniaus r. sav., Nemenčinės sen., Kalnuotė I	2006-07-10	Žemės ūkio	Kiti žemės ūkio paskirties žemės sklypai	Kadastriniai matavimai (LKS-94)	Magistralinių dujotiekių ir naftotiekių (produktotiekių) apsaugos zonos (III skyrius, penktasis skirsnis)	0,4500	Magistralinių dujotiekių ir naftotiekių (produktotiekių) apsaugos zonos (III skyrius, penktasis skirsnis)	0,4062	0,4062
454.	4127/0300:0155	4400-0137-1051	Vilniaus r. sav., Nemenčinės sen., Kalnuotė I	2003-11-15	Žemės ūkio	-	Preliminarūs matavimai	Magistralinių dujotiekių ir naftotiekių (produktotiekių) apsaugos zonos (III skyrius, penktasis skirsnis)	0,0000	Magistralinių dujotiekių ir naftotiekių (produktotiekių) apsaugos zonos (III skyrius, penktasis skirsnis)	1,4403	1,4403
455.	4127/0400:0235	4400-0949-9650	Vilniaus r. sav., Nemenčinės sen., Kalnuotė I	2006-09-28	Žemės ūkio	Kiti žemės ūkio paskirties žemės sklypai	Preliminarūs matavimai	Magistralinių dujotiekių ir naftotiekių (produktotiekių) apsaugos zonos (III skyrius, penktasis skirsnis)	0,6500	Magistralinių dujotiekių ir naftotiekių (produktotiekių) apsaugos zonos (III skyrius, penktasis skirsnis)	0,2472	0,2472
456.	4127/0400:0390	4400-1522-7324	Vilniaus r. sav., Nemenčinės sen., Kalnuotė I	2008-03-12	Žemės ūkio	Kiti žemės ūkio paskirties žemės sklypai	Preliminarūs matavimai	Magistralinių dujotiekių ir naftotiekių (produktotiekių) apsaugos zonos (III skyrius, penktasis skirsnis)	0,2500	Magistralinių dujotiekių ir naftotiekių (produktotiekių) apsaugos zonos (III skyrius, penktasis skirsnis)	0,5313	0,5313
								-	-	Elektros tinklų apsaugos zonos (III skyrius ketvirtasis skirsnis)	0,0105	0,0105
457.	4127/0400:0467	4400-1796-8724	Vilniaus r. sav., Nemenčinės sen., Kalnuotė I	2008-12-29	Žemės ūkio	Kiti žemės ūkio paskirties žemės sklypai	Kadastriniai matavimai (LKS-94)	Magistralinių dujotiekių ir naftotiekių (produktotiekių) apsaugos zonos (III skyrius, penktasis skirsnis)	1,5089	Magistralinių dujotiekių ir naftotiekių (produktotiekių) apsaugos zonos (III skyrius, penktasis skirsnis)	1,5148	1,5148
458.	4127/0400:0391	4400-1522-7338	Vilniaus r. sav., Nemenčinės sen., Kalnuotė I	2008-03-12	Žemės ūkio	Kiti žemės ūkio paskirties žemės sklypai	Preliminarūs matavimai	Magistralinių dujotiekių ir naftotiekių (produktotiekių) apsaugos zonos (III skyrius, penktasis skirsnis)	0,3100	Magistralinių dujotiekių ir naftotiekių (produktotiekių) apsaugos zonos (III skyrius, penktasis skirsnis)	0,1642	0,1642
459.	4127/0400:0218	4400-0921-3894	Vilniaus r. sav., Nemenčinės sen., Kalnuotė I	2006-08-09	Žemės ūkio	Kiti žemės ūkio paskirties žemės sklypai	Preliminarūs matavimai	Magistralinių dujotiekių ir naftotiekių (produktotiekių) apsaugos zonos (III skyrius, penktasis skirsnis)	0,4285	Magistralinių dujotiekių ir naftotiekių (produktotiekių) apsaugos zonos (III skyrius, penktasis skirsnis)	0,4368	0,4368
460.	4127/0300:0031	4127-0300-0031	Vilniaus r. sav., Nemenčinės sen., Kalnuotė I	1996-04-05	Žemės ūkio	-	Preliminarūs matavimai	Magistralinių dujotiekių ir naftotiekių (produktotiekių) apsaugos zonos (III skyrius, penktasis skirsnis)	0,0000	Magistralinių dujotiekių ir naftotiekių (produktotiekių) apsaugos zonos (III skyrius, penktasis skirsnis)	1,2718	1,2718
								-	-	Elektros tinklų apsaugos zonos (III skyrius ketvirtasis skirsnis)	0,0003	0,0003
461.	4127/0400:0213	4400-0921-3550	Vilniaus r. sav., Nemenčinės sen., Kalnuotė I	2006-08-09	Žemės ūkio	Kiti žemės ūkio paskirties žemės sklypai	Preliminarūs matavimai	-	-	Magistralinių dujotiekių ir naftotiekių (produktotiekių) apsaugos zonos (III skyrius, penktasis skirsnis)	0,4619	0,4619
								-	-	Elektros tinklų apsaugos zonos (III skyrius ketvirtasis skirsnis)	0,0003	0,0003
462.	4127/0400:0214	4400-0922-7325	Vilniaus r. sav., Nemenčinės sen., Kalnuotė I	2006-08-11	Žemės ūkio	Kiti žemės ūkio paskirties žemės sklypai	Preliminarūs matavimai	Magistralinių dujotiekių ir naftotiekių (produktotiekių) apsaugos zonos (III skyrius, penktasis skirsnis)	0,8721	Magistralinių dujotiekių ir naftotiekių (produktotiekių) apsaugos zonos (III skyrius, penktasis skirsnis)	0,8907	0,8907
463.	4127/0400:0095	4124-0400-0095	Vilniaus r. sav., Nemenčinės sen., Kalnuotė I	2002-09-25	Žemės ūkio	Kiti žemės ūkio paskirties žemės sklypai	Kadastriniai matavimai (LKS-94)	Magistralinių dujotiekių ir naftotiekių (produktotiekių) apsaugos zonos (III skyrius, penktasis skirsnis)	0,4904	Magistralinių dujotiekių ir naftotiekių (produktotiekių) apsaugos zonos (III skyrius, penktasis skirsnis)	0,4986	0,4986
464.	4127/0400:0365	4400-1492-1152	Vilniaus r. sav., Nemenčinės sen., Kalnuotė II	2008-02-01	Žemės ūkio	Kiti žemės ūkio paskirties žemės sklypai	Preliminarūs matavimai	Magistralinių dujotiekių ir naftotiekių (produktotiekių) apsaugos zonos (III skyrius, penktasis skirsnis)	1,4200	Magistralinių dujotiekių ir naftotiekių (produktotiekių) apsaugos zonos (III skyrius, penktasis skirsnis)	1,5247	1,5247
465.	4127/0400:0414	4400-1545-9548	Vilniaus r. sav., Nemenčinės sen., Kalnuotė II	2008-04-02	Žemės ūkio	Kiti žemės ūkio paskirties žemės sklypai	Preliminarūs matavimai	Magistralinių dujotiekių ir naftotiekių (produktotiekių) apsaugos zonos (III skyrius, penktasis skirsnis)	0,3000	Magistralinių dujotiekių ir naftotiekių (produktotiekių) apsaugos zonos (III skyrius, penktasis skirsnis)	0,4129	0,4129

Eil. Nr.	Žemės sklypo kadastrinis numeris	Žemės sklypo unikalus numeris	Žemės sklypo adresas	Žemės sklypo suformavimo metai	Žemės sklypo paskirtis	Žemės sklypo naudojimo būdas	Žemės sklypo matavimų tipas	Esamos apsaugos zonos pavadinimas	Esamos apsaugos zonos plotas, ha	Planu nustatomos apsaugos zonos pavadinimas	Planu nustatomos apsaugos zonos plotas, ha	Įregistruotų ir Planu nustatomų apsaugos zonų bendras plotas, ha
466.	4127/0400:0360	4400-1472-5750	Vilniaus r. sav., Nemenčinės sen., Kalnuotė V	2008-01-09	Žemės ūkio	Kiti žemės ūkio paskirties žemės sklypai	Kadastriniai matavimai (LKS-94)	Magistralinių dujotiekių ir naftotiekių (produktotiekių) apsaugos zonos (III skyrius, penktasis skirsnis)	0,4438	Magistralinių dujotiekių ir naftotiekių (produktotiekių) apsaugos zonos (III skyrius, penktasis skirsnis)	0,4495	0,4495
467.	4127/0400:0076	4127-0400-0076	Vilniaus r. sav., Nemenčinės sen., Kalnuotė VII	2002-05-23	Žemės ūkio	-	Preliminarūs matavimai	-	-	Magistralinių dujotiekių ir naftotiekių (produktotiekių) apsaugos zonos (III skyrius, penktasis skirsnis)	0,3501	0,3501
468.	4127/0400:0139	4400-0534-0365	Vilniaus r. sav., Nemenčinės sen., Kalnuotė VII	2005-02-28	Žemės ūkio	-	Preliminarūs matavimai	-	-	Magistralinių dujotiekių ir naftotiekių (produktotiekių) apsaugos zonos (III skyrius, penktasis skirsnis)	0,2748	0,2748
469.	4127/0400:0101	4127-0400-0101	Vilniaus r. sav., Nemenčinės sen., Kalnuotė VII	2002-11-05	Žemės ūkio	-	Preliminarūs matavimai	-	-	Magistralinių dujotiekių ir naftotiekių (produktotiekių) apsaugos zonos (III skyrius, penktasis skirsnis)	1,6214	1,6214
470.	4127/0300:0266	4400-1545-9770	Vilniaus r. sav., Nemenčinės sen., Maskoliškės	2008-04-02	Žemės ūkio	Kiti žemės ūkio paskirties žemės sklypai	Preliminarūs matavimai	Magistralinių dujotiekių ir naftotiekių (produktotiekių) apsaugos zonos (III skyrius, penktasis skirsnis)	0,4000	Magistralinių dujotiekių ir naftotiekių (produktotiekių) apsaugos zonos (III skyrius, penktasis skirsnis)	0,3765	0,3765
471.	4127/0300:0317	4400-2230-7586	Vilniaus r. sav., Nemenčinės sen., Maskoliškės	2011-10-17	Žemės ūkio	Kiti žemės ūkio paskirties žemės sklypai	Preliminarūs matavimai	-	-	Magistralinių dujotiekių ir naftotiekių (produktotiekių) apsaugos zonos (III skyrius, penktasis skirsnis)	1,0027	1,0027
472.	4127/0300:0275	4400-1681-0541	Vilniaus r. sav., Nemenčinės sen., Maskoliškės	2008-10-07	Žemės ūkio	Kiti žemės ūkio paskirties žemės sklypai	Kadastriniai matavimai (LKS-94)	Magistralinių dujotiekių ir naftotiekių (produktotiekių) apsaugos zonos (III skyrius, penktasis skirsnis)	0,5312	Magistralinių dujotiekių ir naftotiekių (produktotiekių) apsaugos zonos (III skyrius, penktasis skirsnis)	0,5105	0,5105
473.	4127/0300:0184	4400-0801-6468	Vilniaus r. sav., Nemenčinės sen., Maskoliškės	2006-02-27	Žemės ūkio	Kiti žemės ūkio paskirties žemės sklypai	Kadastriniai matavimai (LKS-94)	-	-	Magistralinių dujotiekių ir naftotiekių (produktotiekių) apsaugos zonos (III skyrius, penktasis skirsnis)	0,0665	0,0665
474.	4172/0300:0576	4400-1951-8171	Vilniaus r. sav., Nemenčinės sen., Medžialaukis	2009-07-27	Žemės ūkio	Kiti žemės ūkio paskirties žemės sklypai	Preliminarūs matavimai	Magistralinių dujotiekių ir naftotiekių (produktotiekių) apsaugos zonos (III skyrius, penktasis skirsnis)	0,3000	Magistralinių dujotiekių ir naftotiekių (produktotiekių) apsaugos zonos (III skyrius, penktasis skirsnis)	1,2872	1,2872
								-	-	Elektros tinklų apsaugos zonos (III skyrius ketvirtasis skirsnis)	0,0021	0,0021
475.	4127/0300:0176	4400-0667-0882	Vilniaus r. sav., Nemenčinės sen., Mileikiai	2005-08-29	Žemės ūkio	Kiti žemės ūkio paskirties žemės sklypai	Preliminarūs matavimai	-	-	Magistralinių dujotiekių ir naftotiekių (produktotiekių) apsaugos zonos (III skyrius, penktasis skirsnis)	0,2901	0,2901
476.	4172/0300:0555	4400-1826-5659	Vilniaus r. sav., Nemenčinės sen., Miškinėliai	2009-03-05	Žemės ūkio	Kiti žemės ūkio paskirties žemės sklypai	Preliminarūs matavimai	Magistralinių dujotiekių ir naftotiekių (produktotiekių) apsaugos zonos (III skyrius, penktasis skirsnis)	0,2000	Magistralinių dujotiekių ir naftotiekių (produktotiekių) apsaugos zonos (III skyrius, penktasis skirsnis)	0,1257	0,1257
								-	-	Elektros tinklų apsaugos zonos (III skyrius ketvirtasis skirsnis)	0,0002	0,0002
477.	4172/0300:0032	4172-0300-0032	Vilniaus r. sav., Nemenčinės sen., Miškinėliai	1995-02-09	Žemės ūkio	-	Preliminarūs matavimai	Magistralinių dujotiekių ir naftotiekių (produktotiekių) apsaugos zonos (III skyrius, penktasis skirsnis)	0,6351	Magistralinių dujotiekių ir naftotiekių (produktotiekių) apsaugos zonos (III skyrius, penktasis skirsnis)	0,6351	0,6351
478.	4172/0300:0308	4400-0927-7829	Vilniaus r. sav., Nemenčinės sen., Miškiniai	2006-08-22	Žemės ūkio	Kiti žemės ūkio paskirties žemės sklypai	Kadastriniai matavimai (LKS-94)	Magistralinių dujotiekių ir naftotiekių (produktotiekių) apsaugos zonos (III skyrius, penktasis skirsnis)	0,7033	Magistralinių dujotiekių ir naftotiekių (produktotiekių) apsaugos zonos (III skyrius, penktasis skirsnis)	0,7033	0,7033
479.	4172/0300:0309	4400-0927-8026	Vilniaus r. sav., Nemenčinės sen., Miškiniai	2006-08-22	Žemės ūkio	Kiti žemės ūkio paskirties žemės sklypai	Preliminarūs matavimai	Magistralinių dujotiekių ir naftotiekių (produktotiekių) apsaugos zonos (III skyrius, penktasis skirsnis)	0,5654	Magistralinių dujotiekių ir naftotiekių (produktotiekių) apsaugos zonos (III skyrius, penktasis skirsnis)	0,5654	0,5654
480.	4172/0300:0116	4172-0300-0116	Vilniaus r. sav., Nemenčinės sen., Miškiniai	2002-12-04	Žemės ūkio	Kiti žemės ūkio paskirties žemės sklypai	Kadastriniai matavimai (LKS-94)	Magistralinių dujotiekių ir naftotiekių (produktotiekių) apsaugos zonos (III skyrius, penktasis skirsnis)	0,4589	Magistralinių dujotiekių ir naftotiekių (produktotiekių) apsaugos zonos (III skyrius, penktasis skirsnis)	0,4589	0,4589

Eil. Nr.	Žemės sklypo kadastrinis numeris	Žemės sklypo unikalus numeris	Žemės sklypo adresas	Žemės sklypo suformavimo metai	Žemės sklypo paskirtis	Žemės sklypo naudojimo būdas	Žemės sklypo matavimų tipas	Esamos apsaugos zonos pavadinimas	Esamos apsaugos zonos plotas, ha	Planu nustatomos apsaugos zonos pavadinimas	Planu nustatomos apsaugos zonos plotas, ha	Įregistruotų ir Planu nustatomų apsaugos zonų bendras plotas, ha
481.	4172/0300:0119	4172-0300-0119	Vilniaus r. sav., Nemenčinės sen., Miškiniai	2002-12-03	Žemės ūkio	-	Preliminarūs matavimai	Magistralinių dujotiekių ir naftotiekių (produktotiekių) apsaugos zonos (III skyrius, penktasis skirsnis)	0,6996	Magistralinių dujotiekių ir naftotiekių (produktotiekių) apsaugos zonos (III skyrius, penktasis skirsnis)	0,6996	0,6996
482.	4172/0300:0310	4400-0927-8937	Vilniaus r. sav., Nemenčinės sen., Miškiniai	2006-08-22	Žemės ūkio	Kiti žemės ūkio paskirties žemės sklypai	Preliminarūs matavimai	Magistralinių dujotiekių ir naftotiekių (produktotiekių) apsaugos zonos (III skyrius, penktasis skirsnis)	0,2219	Magistralinių dujotiekių ir naftotiekių (produktotiekių) apsaugos zonos (III skyrius, penktasis skirsnis)	0,2219	0,2219
483.	4172/0300:0516	4400-1621-2330	Vilniaus r. sav., Nemenčinės sen., Miškiniai	2008-07-23	Žemės ūkio	Kiti žemės ūkio paskirties žemės sklypai	Kadastriniai matavimai (LKS-94)	Magistralinių dujotiekių ir naftotiekių (produktotiekių) apsaugos zonos (III skyrius, penktasis skirsnis)	0,1634	Magistralinių dujotiekių ir naftotiekių (produktotiekių) apsaugos zonos (III skyrius, penktasis skirsnis)	0,1634	0,1634
484.	4172/0300:0150	4172-0300-0150	Vilniaus r. sav., Nemenčinės sen., Miškiniai	2002-07-23	Žemės ūkio	-	Preliminarūs matavimai	Magistralinių dujotiekių ir naftotiekių (produktotiekių) apsaugos zonos (III skyrius, penktasis skirsnis)	0,0899	Magistralinių dujotiekių ir naftotiekių (produktotiekių) apsaugos zonos (III skyrius, penktasis skirsnis)	0,0899	0,0899
485.	4172/0300:0282	4400-0753-5479	Vilniaus r. sav., Nemenčinės sen., Miškiniai	2005-12-15	Žemės ūkio	Kiti žemės ūkio paskirties žemės sklypai	Kadastriniai matavimai (LKS-94)	Magistralinių dujotiekių ir naftotiekių (produktotiekių) apsaugos zonos (III skyrius, penktasis skirsnis)	0,5357	Magistralinių dujotiekių ir naftotiekių (produktotiekių) apsaugos zonos (III skyrius, penktasis skirsnis)	0,5026	0,5026
486.	4172/0300:0311	4400-0931-6527	Vilniaus r. sav., Nemenčinės sen., Miškiniai	2006-08-29	Žemės ūkio	Kiti žemės ūkio paskirties žemės sklypai	Preliminarūs matavimai	Magistralinių dujotiekių ir naftotiekių (produktotiekių) apsaugos zonos (III skyrius, penktasis skirsnis)	0,3644	Magistralinių dujotiekių ir naftotiekių (produktotiekių) apsaugos zonos (III skyrius, penktasis skirsnis)	0,3644	0,3644
487.	4172/0500:0525	4400-2296-6832	Vilniaus r. sav., Nemenčinės sen., Pailgė	2012-02-07	Žemės ūkio	Kiti žemės ūkio paskirties žemės sklypai	Kadastriniai matavimai (LKS-94)	Magistralinių dujotiekių ir naftotiekių (produktotiekių) apsaugos zonos (III skyrius, penktasis skirsnis)	0,1700	Magistralinių dujotiekių ir naftotiekių (produktotiekių) apsaugos zonos (III skyrius, penktasis skirsnis)	0,1761	0,1761
488.	4172/0500:0448	4400-1852-9481	Vilniaus r. sav., Nemenčinės sen., Pailgė	2009-05-08	Žemės ūkio	Kiti žemės ūkio paskirties žemės sklypai	Preliminarūs matavimai	Magistralinių dujotiekių ir naftotiekių (produktotiekių) apsaugos zonos (III skyrius, penktasis skirsnis)	0,1600	Magistralinių dujotiekių ir naftotiekių (produktotiekių) apsaugos zonos (III skyrius, penktasis skirsnis)	0,1933	0,1933
489.	4172/0500:0422	4400-1784-6820	Vilniaus r. sav., Nemenčinės sen., Pailgė	2008-12-11	Žemės ūkio	Kiti žemės ūkio paskirties žemės sklypai	Preliminarūs matavimai	Magistralinių dujotiekių ir naftotiekių (produktotiekių) apsaugos zonos (III skyrius, penktasis skirsnis)	0,3200	Magistralinių dujotiekių ir naftotiekių (produktotiekių) apsaugos zonos (III skyrius, penktasis skirsnis)	0,2958	0,2958
490.	4172/0300:0346	4400-1251-1818	Vilniaus r. sav., Nemenčinės sen., Pailgė	2007-10-22	Žemės ūkio	Kiti žemės ūkio paskirties žemės sklypai	Preliminarūs matavimai	Magistralinių dujotiekių ir naftotiekių (produktotiekių) apsaugos zonos (III skyrius, penktasis skirsnis)	2,0505	Magistralinių dujotiekių ir naftotiekių (produktotiekių) apsaugos zonos (III skyrius, penktasis skirsnis)	2,0505	2,0505
								Elektros tinklų apsaugos zonos (III skyrius ketvirtasis skirsnis)	0,3600	Elektros tinklų apsaugos zonos (III skyrius ketvirtasis skirsnis)	0,0010	
491.	4172/0500:0355	4400-1583-4372	Vilniaus r. sav., Nemenčinės sen., Pailgė	2008-05-27	Žemės ūkio	Kiti žemės ūkio paskirties žemės sklypai	Preliminarūs matavimai	Magistralinių dujotiekių ir naftotiekių (produktotiekių) apsaugos zonos (III skyrius, penktasis skirsnis)	0,2200	Magistralinių dujotiekių ir naftotiekių (produktotiekių) apsaugos zonos (III skyrius, penktasis skirsnis)	0,0776	0,0776
492.	4172/0500:0471	4400-2011-5575	Vilniaus r. sav., Nemenčinės sen., Pailgė	2010-01-04	Žemės ūkio	Kiti žemės ūkio paskirties žemės sklypai	Preliminarūs matavimai	Magistralinių dujotiekių ir naftotiekių (produktotiekių) apsaugos zonos (III skyrius, penktasis skirsnis)	0,2500	Magistralinių dujotiekių ir naftotiekių (produktotiekių) apsaugos zonos (III skyrius, penktasis skirsnis)	0,5199	0,5199
493.	4172/0500:0447	4400-1852-9356	Vilniaus r. sav., Nemenčinės sen., Pailgė	2009-05-08	Žemės ūkio	Kiti žemės ūkio paskirties žemės sklypai	Preliminarūs matavimai	Magistralinių dujotiekių ir naftotiekių (produktotiekių) apsaugos zonos (III skyrius, penktasis skirsnis)	0,3000	Magistralinių dujotiekių ir naftotiekių (produktotiekių) apsaugos zonos (III skyrius, penktasis skirsnis)	0,3565	0,3565
494.	4172/0500:0463	4400-1985-6727	Vilniaus r. sav., Nemenčinės sen., Pailgė	2009-10-20	Žemės ūkio	Kiti žemės ūkio paskirties žemės sklypai	Preliminarūs matavimai	Magistralinių dujotiekių ir naftotiekių (produktotiekių) apsaugos zonos (III skyrius, penktasis skirsnis)	0,3200	Magistralinių dujotiekių ir naftotiekių (produktotiekių) apsaugos zonos (III skyrius, penktasis skirsnis)	0,4037	0,4037
495.	4172/0500:0277	4400-1243-8141	Vilniaus r. sav., Nemenčinės sen., Pailgė	2007-10-17	Žemės ūkio	Kiti žemės ūkio paskirties žemės sklypai	Preliminarūs matavimai	Magistralinių dujotiekių ir naftotiekių (produktotiekių) apsaugos zonos (III skyrius, penktasis skirsnis)	0,0134	Magistralinių dujotiekių ir naftotiekių (produktotiekių) apsaugos zonos (III skyrius, penktasis skirsnis)	0,0134	0,0134
496.	4172/0500:0462	4400-1965-0122	Vilniaus r. sav., Nemenčinės sen., Pailgė	2009-09-03	Žemės ūkio	Kiti žemės ūkio paskirties žemės sklypai	Preliminarūs matavimai	Magistralinių dujotiekių ir naftotiekių (produktotiekių) apsaugos zonos (III skyrius, penktasis skirsnis)	0,4200	Magistralinių dujotiekių ir naftotiekių (produktotiekių) apsaugos zonos (III skyrius, penktasis skirsnis)	0,6661	0,6661

Eil. Nr.	Žemės sklypo kadastrinis numeris	Žemės sklypo unikalus numeris	Žemės sklypo adresas	Žemės sklypo suformavimo metai	Žemės sklypo paskirtis	Žemės sklypo naudojimo būdas	Žemės sklypo matavimų tipas	Esamos apsaugos zonos pavadinimas	Esamos apsaugos zonos plotas, ha	Planu nustatomos apsaugos zonos pavadinimas	Planu nustatomos apsaugos zonos plotas, ha	Įregistruotų ir Planu nustatomų apsaugos zonų bendras plotas, ha
497.	4172/0500:0578	4400-2945-5463	Vilniaus r. sav., Nemenčinės sen., Pailgė	2014-04-16	Žemės ūkio	Kiti žemės ūkio paskirties žemės sklypai	Kadastriniai matavimai (LKS-94)	Magistralinių dujotiekių ir naftotiekių (produktotiekių) apsaugos zonos (III skyrius, penktasis skirsnis)	0,2386	Magistralinių dujotiekių ir naftotiekių (produktotiekių) apsaugos zonos (III skyrius, penktasis skirsnis)	0,2371	0,2371
498.	4172/0500:0573	4400-2945-4355	Vilniaus r. sav., Nemenčinės sen., Pailgė	2014-04-16	Žemės ūkio	Kiti žemės ūkio paskirties žemės sklypai	Kadastriniai matavimai (LKS-94)	Magistralinių dujotiekių ir naftotiekių (produktotiekių) apsaugos zonos (III skyrius, penktasis skirsnis)	0,1873	Magistralinių dujotiekių ir naftotiekių (produktotiekių) apsaugos zonos (III skyrius, penktasis skirsnis)	0,0577	0,0577
499.	4172/0500:0437	4400-1816-9941	Vilniaus r. sav., Nemenčinės sen., Pailgė	2009-02-12	Žemės ūkio	Kiti žemės ūkio paskirties žemės sklypai	Preliminarūs matavimai	Magistralinių dujotiekių ir naftotiekių (produktotiekių) apsaugos zonos (III skyrius, penktasis skirsnis)	0,3800	Magistralinių dujotiekių ir naftotiekių (produktotiekių) apsaugos zonos (III skyrius, penktasis skirsnis)	0,6028	0,6028
500.	4172/0300:0267	4400-0617-6826	Vilniaus r. sav., Nemenčinės sen., Pailgė	2005-06-14	Žemės ūkio	Kiti žemės ūkio paskirties žemės sklypai	Kadastriniai matavimai (LKS-94)	Magistralinių dujotiekių ir naftotiekių (produktotiekių) apsaugos zonos (III skyrius, penktasis skirsnis)	0,4779	Magistralinių dujotiekių ir naftotiekių (produktotiekių) apsaugos zonos (III skyrius, penktasis skirsnis)	0,4779	0,4779
501.	4172/0500:0469	4400-2011-0978	Vilniaus r. sav., Nemenčinės sen., Pailgė	2009-12-31	Žemės ūkio	Kiti žemės ūkio paskirties žemės sklypai	Preliminarūs matavimai	Magistralinių dujotiekių ir naftotiekių (produktotiekių) apsaugos zonos (III skyrius, penktasis skirsnis)	0,6000	Magistralinių dujotiekių ir naftotiekių (produktotiekių) apsaugos zonos (III skyrius, penktasis skirsnis)	0,3498	0,3498
								-	-	Elektros tinklų apsaugos zonos (III skyrius ketvirtasis skirsnis)	0,0000	0,0000
502.	4172/0500:0420	4400-1769-7508	Vilniaus r. sav., Nemenčinės sen., Pailgė	2008-12-05	Žemės ūkio	Kiti žemės ūkio paskirties žemės sklypai	Preliminarūs matavimai	Magistralinių dujotiekių ir naftotiekių (produktotiekių) apsaugos zonos (III skyrius, penktasis skirsnis)	0,2000	Magistralinių dujotiekių ir naftotiekių (produktotiekių) apsaugos zonos (III skyrius, penktasis skirsnis)	0,0630	0,0630
503.	4120/0300:0069	4120-0300-0069	Vilniaus r. sav., Nemenčinės sen., Petkeliškės	2002-09-17	Žemės ūkio	Kiti žemės ūkio paskirties žemės sklypai	Kadastriniai matavimai (LKS-94)	Magistralinių dujotiekių ir naftotiekių (produktotiekių) apsaugos zonos (III skyrius, penktasis skirsnis)	2,2275	Magistralinių dujotiekių ir naftotiekių (produktotiekių) apsaugos zonos (III skyrius, penktasis skirsnis)	2,2290	2,2290
								-	-	Elektros tinklų apsaugos zonos (III skyrius ketvirtasis skirsnis)	0,0003	0,0003
504.	4120/0300:0476	4400-4833-2354	Vilniaus r. sav., Nemenčinės sen., Petkeliškės	2018-08-30	Žemės ūkio	Kiti žemės ūkio paskirties žemės sklypai	Kadastriniai matavimai (LKS-94)	Magistralinių dujotiekių ir naftotiekių (produktotiekių) apsaugos zonos (III skyrius, penktasis skirsnis)	1,0011	Magistralinių dujotiekių ir naftotiekių (produktotiekių) apsaugos zonos (III skyrius, penktasis skirsnis)	1,0022	1,0022
505.	4120/0300:0102	4400-0528-0300	Vilniaus r. sav., Nemenčinės sen., Petkeliškės	2005-02-18	Žemės ūkio	Kiti žemės ūkio paskirties žemės sklypai	Preliminarūs matavimai	Magistralinių dujotiekių ir naftotiekių (produktotiekių) apsaugos zonos (III skyrius, penktasis skirsnis)	0,0209	Magistralinių dujotiekių ir naftotiekių (produktotiekių) apsaugos zonos (III skyrius, penktasis skirsnis)	0,0209	0,0209
506.	4120/0300:0358	4400-3603-6010	Vilniaus r. sav., Nemenčinės sen., Plytinė	2015-03-05	Žemės ūkio	Kiti žemės ūkio paskirties žemės sklypai	Kadastriniai matavimai (LKS-94)	Magistralinių dujotiekių ir naftotiekių (produktotiekių) apsaugos zonos (III skyrius, penktasis skirsnis)	1,6085	Magistralinių dujotiekių ir naftotiekių (produktotiekių) apsaugos zonos (III skyrius, penktasis skirsnis)	1,6273	1,6273
				2015-03-05	Žemės ūkio	Kiti žemės ūkio paskirties žemės sklypai		Elektros tinklų apsaugos zonos (III skyrius ketvirtasis skirsnis)	0,2526	Elektros tinklų apsaugos zonos (III skyrius ketvirtasis skirsnis)	0,0186	0,2712
507.	4120/0300:0313	4400-3064-8670	Vilniaus r. sav., Nemenčinės sen., Plytinė	2014-09-09	Žemės ūkio	Kiti žemės ūkio paskirties žemės sklypai	Kadastriniai matavimai (LKS-94)	Magistralinių dujotiekių ir naftotiekių (produktotiekių) apsaugos zonos (III skyrius, penktasis skirsnis)	0,3209	Magistralinių dujotiekių ir naftotiekių (produktotiekių) apsaugos zonos (III skyrius, penktasis skirsnis)	0,3196	0,3196
								-	-	Elektros tinklų apsaugos zonos (III skyrius ketvirtasis skirsnis)	0,0003	0,0003
508.	4120/0300:0103	4400-0531-5651	Vilniaus r. sav., Nemenčinės sen., Plytinė	2005-02-24	Žemės ūkio	Kiti žemės ūkio paskirties žemės sklypai	Kadastriniai matavimai (LKS-94)	Magistralinių dujotiekių ir naftotiekių (produktotiekių) apsaugos zonos (III skyrius, penktasis skirsnis)	0,4922	Magistralinių dujotiekių ir naftotiekių (produktotiekių) apsaugos zonos (III skyrius, penktasis skirsnis)	0,4848	0,4848
								Elektros tinklų apsaugos zonos (III skyrius ketvirtasis skirsnis)	0,2838	Elektros tinklų apsaugos zonos (III skyrius ketvirtasis skirsnis)	0,0047	0,2885

Eil. Nr.	Žemės sklypo kadastrinis numeris	Žemės sklypo unikalus numeris	Žemės sklypo adresas	Žemės sklypo suformavimo metai	Žemės sklypo paskirtis	Žemės sklypo naudojimo būdas	Žemės sklypo matavimų tipas	Esamos apsaugos zonos pavadinimas	Esamos apsaugos zonos plotas, ha	Planu nustatomos apsaugos zonos pavadinimas	Planu nustatomos apsaugos zonos plotas, ha	Įregistruotų ir Planu nustatomų apsaugos zonų bendras plotas, ha
509.	4120/0300:0054	4120-0300-0054	Vilniaus r. sav., Nemenčinės sen., Plytinė	1999-12-10	Kita (žemės)	-	Kadastriniai matavimai (LKS-94)	Magistralinių dujotiekių ir naftotiekių (produktotiekių) apsaugos zonos (III skyrius, penktasis skirsnis)	0,0000	Magistralinių dujotiekių ir naftotiekių (produktotiekių) apsaugos zonos (III skyrius, penktasis skirsnis)	0,0014	0,0014
								Elektros tinklų apsaugos zonos (III skyrius ketvirtasis skirsnis)	0,0000	Elektros tinklų apsaugos zonos (III skyrius ketvirtasis skirsnis)	0,0013	0,0013
510.	4127/0400:0564	4400-2450-7822	Vilniaus r. sav., Nemenčinės sen., Prušinė	2012-10-02	Žemės ūkio	Kiti žemės ūkio paskirties žemės sklypai	Kadastriniai matavimai (LKS-94)	Magistralinių dujotiekių ir naftotiekių (produktotiekių) apsaugos zonos (III skyrius, penktasis skirsnis)	0,0872	Magistralinių dujotiekių ir naftotiekių (produktotiekių) apsaugos zonos (III skyrius, penktasis skirsnis)	0,1422	0,1422
511.	4127/0400:0036	4127-0400-0036	Vilniaus r. sav., Nemenčinės sen., Prušinė	1997-12-09	Žemės ūkio	-	Preliminarūs matavimai	Magistralinių dujotiekių ir naftotiekių (produktotiekių) apsaugos zonos (III skyrius, penktasis skirsnis)	0,7633	Magistralinių dujotiekių ir naftotiekių (produktotiekių) apsaugos zonos (III skyrius, penktasis skirsnis)	0,7623	0,7623
512.	4127/0400:0380	4400-1507-4546	Vilniaus r. sav., Nemenčinės sen., Prušinė	2008-02-25	Žemės ūkio	Kiti žemės ūkio paskirties žemės sklypai	Kadastriniai matavimai (LKS-94)	Magistralinių dujotiekių ir naftotiekių (produktotiekių) apsaugos zonos (III skyrius, penktasis skirsnis)	0,1800	Magistralinių dujotiekių ir naftotiekių (produktotiekių) apsaugos zonos (III skyrius, penktasis skirsnis)	0,2667	0,2667
513.	4127/0400:0565	4400-2451-0005	Vilniaus r. sav., Nemenčinės sen., Prušinė	2012-10-02	Žemės ūkio	Kiti žemės ūkio paskirties žemės sklypai	Kadastriniai matavimai (LKS-94)	Magistralinių dujotiekių ir naftotiekių (produktotiekių) apsaugos zonos (III skyrius, penktasis skirsnis)	0,1205	Magistralinių dujotiekių ir naftotiekių (produktotiekių) apsaugos zonos (III skyrius, penktasis skirsnis)	0,2058	0,2058
514.	4127/0400:0041	4127-0400-0041	Vilniaus r. sav., Nemenčinės sen., Prušinė	1997-12-10	Žemės ūkio	Kiti žemės ūkio paskirties žemės sklypai	Kadastriniai matavimai (LKS-94)	Magistralinių dujotiekių ir naftotiekių (produktotiekių) apsaugos zonos (III skyrius, penktasis skirsnis)	0,7910	Magistralinių dujotiekių ir naftotiekių (produktotiekių) apsaugos zonos (III skyrius, penktasis skirsnis)	0,7918	0,7918
515.	4127/0400:0546	4400-2350-3206	Vilniaus r. sav., Nemenčinės sen., Prušinė	2012-04-26	Žemės ūkio	Kiti žemės ūkio paskirties žemės sklypai	Preliminarūs matavimai	-	-	Magistralinių dujotiekių ir naftotiekių (produktotiekių) apsaugos zonos (III skyrius, penktasis skirsnis)	0,0093	0,0093
516.	4127/0400:0524	4400-2157-6327	Vilniaus r. sav., Nemenčinės sen., Prušinė	2011-04-07	Žemės ūkio	Kiti žemės ūkio paskirties žemės sklypai	Kadastriniai matavimai (LKS-94)	Magistralinių dujotiekių ir naftotiekių (produktotiekių) apsaugos zonos (III skyrius, penktasis skirsnis)	0,0835	Magistralinių dujotiekių ir naftotiekių (produktotiekių) apsaugos zonos (III skyrius, penktasis skirsnis)	0,0819	0,0819
517.	4127/0400:0058	4127-0400-0058	Vilniaus r. sav., Nemenčinės sen., Prušinė	2000-02-01	Žemės ūkio	-	Preliminarūs matavimai	Magistralinių dujotiekių ir naftotiekių (produktotiekių) apsaugos zonos (III skyrius, penktasis skirsnis)	0,5246	Magistralinių dujotiekių ir naftotiekių (produktotiekių) apsaugos zonos (III skyrius, penktasis skirsnis)	0,5246	0,5246
518.	4127/0400:0289	4400-1181-7306	Vilniaus r. sav., Nemenčinės sen., Prušinė	2007-08-08	Žemės ūkio	Kiti žemės ūkio paskirties žemės sklypai	Preliminarūs matavimai	-	-	Magistralinių dujotiekių ir naftotiekių (produktotiekių) apsaugos zonos (III skyrius, penktasis skirsnis)	0,8029	0,8029
519.	4127/0400:0493	4400-2014-3780	Vilniaus r. sav., Nemenčinės sen., Prušinė	2010-01-13	Žemės ūkio	Kiti žemės ūkio paskirties žemės sklypai	Kadastriniai matavimai (LKS-94)	Magistralinių dujotiekių ir naftotiekių (produktotiekių) apsaugos zonos (III skyrius, penktasis skirsnis)	0,5179	Magistralinių dujotiekių ir naftotiekių (produktotiekių) apsaugos zonos (III skyrius, penktasis skirsnis)	0,5051	0,5051
520.	4127/0400:0556	4400-2378-2580	Vilniaus r. sav., Nemenčinės sen., Prušinė	2012-06-07	Žemės ūkio	Kiti žemės ūkio paskirties žemės sklypai	Preliminarūs matavimai	Magistralinių dujotiekių ir naftotiekių (produktotiekių) apsaugos zonos (III skyrius, penktasis skirsnis)	1,0500	Magistralinių dujotiekių ir naftotiekių (produktotiekių) apsaugos zonos (III skyrius, penktasis skirsnis)	0,9749	0,9749
521.	4127/0400:0283	4400-1146-0878	Vilniaus r. sav., Nemenčinės sen., Prušinė	2007-06-22	Miškų ūkio	Ūkinių miškų sklypai	Kadastriniai matavimai (LKS-94)	Magistralinių dujotiekių ir naftotiekių (produktotiekių) apsaugos zonos (III skyrius, penktasis skirsnis)	0,3548	Magistralinių dujotiekių ir naftotiekių (produktotiekių) apsaugos zonos (III skyrius, penktasis skirsnis)	0,3469	0,3469
522.	4120/0300:0389	4400-3959-4195	Vilniaus r. sav., Nemenčinės sen., Puodžiūnai	2015-09-21	Žemės ūkio	Kiti žemės ūkio paskirties žemės sklypai	Kadastriniai matavimai (LKS-94)	Magistralinių dujotiekių ir naftotiekių (produktotiekių) apsaugos zonos (III skyrius, penktasis skirsnis)	0,1321	Magistralinių dujotiekių ir naftotiekių (produktotiekių) apsaugos zonos (III skyrius, penktasis skirsnis)	1,3150	1,3150
								Elektros tinklų apsaugos zonos (III skyrius ketvirtasis skirsnis)	0,0820	Elektros tinklų apsaugos zonos (III skyrius ketvirtasis skirsnis)	0,0037	0,0857
523.	4120/0300:0026	4120-0300-0026	Vilniaus r. sav., Nemenčinės sen., Puodžiūnai	1998-10-26	Žemės ūkio	-	Preliminarūs matavimai	Magistralinių dujotiekių ir naftotiekių (produktotiekių) apsaugos zonos (III skyrius, penktasis skirsnis)	0,0000	Magistralinių dujotiekių ir naftotiekių (produktotiekių) apsaugos zonos (III skyrius, penktasis skirsnis)	0,0233	0,0233

Eil. Nr.	Žemės sklypo kadastrinis numeris	Žemės sklypo unikalus numeris	Žemės sklypo adresas	Žemės sklypo suformavimo metai	Žemės sklypo paskirtis	Žemės sklypo naudojimo būdas	Žemės sklypo matavimų tipas	Esamos apsaugos zonos pavadinimas	Esamos apsaugos zonos plotas, ha	Planu nustatomos apsaugos zonos pavadinimas	Planu nustatomos apsaugos zonos plotas, ha	Įregistruotų ir Planu nustatomų apsaugos zonų bendras plotas, ha
524.	4120/0300:0484	4400-5043-9802	Vilniaus r. sav., Nemenčinės sen., Puodžiūnai	2020-09-15	Žemės ūkio	Kiti žemės ūkio paskirties žemės sklypai	Kadastriniai matavimai (LKS-94)	Magistralinių dujotiekių ir naftotiekių (produktotiekių) apsaugos zonos (III skyrius, penktasis skirsnis)	2,0401	Magistralinių dujotiekių ir naftotiekių (produktotiekių) apsaugos zonos (III skyrius, penktasis skirsnis)	2,0408	2,0408
525.	4120/0300:0101	4400-0446-5512	Vilniaus r. sav., Nemenčinės sen., Puodžiūnai	2004-11-15	Žemės ūkio	-	Preliminarūs matavimai	Magistralinių dujotiekių ir naftotiekių (produktotiekių) apsaugos zonos (III skyrius, penktasis skirsnis)	0,3582	Magistralinių dujotiekių ir naftotiekių (produktotiekių) apsaugos zonos (III skyrius, penktasis skirsnis)	0,3666	0,3666
526.	4172/0500:0339	4400-1563-1135	Vilniaus r. sav., Nemenčinės sen., Rudausiai	2008-04-25	Žemės ūkio	Kiti žemės ūkio paskirties žemės sklypai	Preliminarūs matavimai	Magistralinių dujotiekių ir naftotiekių (produktotiekių) apsaugos zonos (III skyrius, penktasis skirsnis)	0,0481	Magistralinių dujotiekių ir naftotiekių (produktotiekių) apsaugos zonos (III skyrius, penktasis skirsnis)	0,0481	0,0481
527.	4172/0500:0591	4400-3151-4460	Vilniaus r. sav., Nemenčinės sen., Rudausiai	2014-12-09	Miškų ūkio	Ūkinių miškų sklypai	Kadastriniai matavimai (LKS-94)	Magistralinių dujotiekių ir naftotiekių (produktotiekių) apsaugos zonos (III skyrius, penktasis skirsnis)	0,1205	Magistralinių dujotiekių ir naftotiekių (produktotiekių) apsaugos zonos (III skyrius, penktasis skirsnis)	0,1204	0,1205
528.	4172/0500:0306	4400-1399-7705	Vilniaus r. sav., Nemenčinės sen., Rudausiai	2007-12-05	Miškų ūkio	Ūkinių miškų sklypai	Preliminarūs matavimai	Magistralinių dujotiekių ir naftotiekių (produktotiekių) apsaugos zonos (III skyrius, penktasis skirsnis)	0,1000	Magistralinių dujotiekių ir naftotiekių (produktotiekių) apsaugos zonos (III skyrius, penktasis skirsnis)	0,1385	0,1385
529.	4172/0500:0582	4400-2993-7631	Vilniaus r. sav., Nemenčinės sen., Rudausiai	2014-06-12	Miškų ūkio	Ūkinių miškų sklypai	Kadastriniai matavimai (LKS-94)	Magistralinių dujotiekių ir naftotiekių (produktotiekių) apsaugos zonos (III skyrius, penktasis skirsnis)	0,3450	Magistralinių dujotiekių ir naftotiekių (produktotiekių) apsaugos zonos (III skyrius, penktasis skirsnis)	0,3239	0,3239
530.	4172/0500:0291	4400-1297-8637	Vilniaus r. sav., Nemenčinės sen., Rudausiai	2007-11-16	Miškų ūkio	Ūkinių miškų sklypai	Preliminarūs matavimai	Magistralinių dujotiekių ir naftotiekių (produktotiekių) apsaugos zonos (III skyrius, penktasis skirsnis)	0,1000	Magistralinių dujotiekių ir naftotiekių (produktotiekių) apsaugos zonos (III skyrius, penktasis skirsnis)	0,1104	0,1104
531.	4172/0500:0080	4172-0500-0080	Vilniaus r. sav., Nemenčinės sen., Rudausiai	1999-12-10	Kita (žemės)	-	Kadastriniai matavimai (LKS-94)	Magistralinių dujotiekių ir naftotiekių (produktotiekių) apsaugos zonos (III skyrius, penktasis skirsnis)	0,0000	Magistralinių dujotiekių ir naftotiekių (produktotiekių) apsaugos zonos (III skyrius, penktasis skirsnis)	0,0015	0,0015
								Elektros tinklų apsaugos zonos (III skyrius ketvirtasis skirsnis)	0,0000	Elektros tinklų apsaugos zonos (III skyrius ketvirtasis skirsnis)	0,0010	0,0010
532.	4172/0500:0209	4400-0615-3824	Vilniaus r. sav., Nemenčinės sen., Rudausiai	2005-06-10	Žemės ūkio	Kiti žemės ūkio paskirties žemės sklypai	Preliminarūs matavimai	Magistralinių dujotiekių ir naftotiekių (produktotiekių) apsaugos zonos (III skyrius, penktasis skirsnis)	1,2272	Magistralinių dujotiekių ir naftotiekių (produktotiekių) apsaugos zonos (III skyrius, penktasis skirsnis)	1,2272	1,2272
								Elektros tinklų apsaugos zonos (III skyrius ketvirtasis skirsnis)	0,0678	Elektros tinklų apsaugos zonos (III skyrius ketvirtasis skirsnis)	0,0429	0,1107
533.	4127/0400:0296	4400-1185-6668	Vilniaus r. sav., Nemenčinės sen., Sabaliai	2007-08-14	Žemės ūkio	Kiti žemės ūkio paskirties žemės sklypai	Preliminarūs matavimai	Magistralinių dujotiekių ir naftotiekių (produktotiekių) apsaugos zonos (III skyrius, penktasis skirsnis)	0,2530	Magistralinių dujotiekių ir naftotiekių (produktotiekių) apsaugos zonos (III skyrius, penktasis skirsnis)	0,2533	0,2533
534.	4127/0400:0295	4400-1185-6592	Vilniaus r. sav., Nemenčinės sen., Sabaliai	2007-08-14	Žemės ūkio	Kiti žemės ūkio paskirties žemės sklypai	Preliminarūs matavimai	Magistralinių dujotiekių ir naftotiekių (produktotiekių) apsaugos zonos (III skyrius, penktasis skirsnis)	0,0246	Magistralinių dujotiekių ir naftotiekių (produktotiekių) apsaugos zonos (III skyrius, penktasis skirsnis)	0,0257	0,0257
535.	4127/0400:0219	4400-0925-6771	Vilniaus r. sav., Nemenčinės sen., Sabaliai	2006-08-18	Žemės ūkio	Kiti žemės ūkio paskirties žemės sklypai	Preliminarūs matavimai	Magistralinių dujotiekių ir naftotiekių (produktotiekių) apsaugos zonos (III skyrius, penktasis skirsnis)	0,7762	Magistralinių dujotiekių ir naftotiekių (produktotiekių) apsaugos zonos (III skyrius, penktasis skirsnis)	0,7793	0,7793
								-	-	Elektros tinklų apsaugos zonos (III skyrius ketvirtasis skirsnis)	0,0008	0,0008
536.	4127/0400:0435	4400-1591-3834	Vilniaus r. sav., Nemenčinės sen., Sabaliai	2008-06-09	Žemės ūkio	Kiti žemės ūkio paskirties žemės sklypai	Preliminarūs matavimai	Magistralinių dujotiekių ir naftotiekių (produktotiekių) apsaugos zonos (III skyrius, penktasis skirsnis)	0,3600	Magistralinių dujotiekių ir naftotiekių (produktotiekių) apsaugos zonos (III skyrius, penktasis skirsnis)	0,4552	0,4552
537.	4127/0400:0291	4400-1184-0470	Vilniaus r. sav., Nemenčinės sen., Sabaliai	2007-08-10	Miškų ūkio	Ūkinių miškų sklypai	Preliminarūs matavimai	Magistralinių dujotiekių ir naftotiekių (produktotiekių) apsaugos zonos (III skyrius, penktasis skirsnis)	0,1500	Magistralinių dujotiekių ir naftotiekių (produktotiekių) apsaugos zonos (III skyrius, penktasis skirsnis)	0,5427	0,5427

Eil. Nr.	Žemės sklypo kadastrinis numeris	Žemės sklypo unikalus numeris	Žemės sklypo adresas	Žemės sklypo suformavimo metai	Žemės sklypo paskirtis	Žemės sklypo naudojimo būdas	Žemės sklypo matavimų tipas	Esamos apsaugos zonos pavadinimas	Esamos apsaugos zonos plotas, ha	Planu nustatomos apsaugos zonos pavadinimas	Planu nustatomos apsaugos zonos plotas, ha	Įregistruotų ir Planu nustatomų apsaugos zonų bendras plotas, ha
538.	4127/0400:0386	4400-1520-9042	Vilniaus r. sav., Nemenčinės sen., Sabaliai	2008-03-07	Žemės ūkio	Kiti žemės ūkio paskirties žemės sklypai	Preliminarūs matavimai	Magistralinių dujotiekių ir naftotiekių (produktotiekių) apsaugos zonos (III skyrius, penktasis skirsnis)	0,1700	Magistralinių dujotiekių ir naftotiekių (produktotiekių) apsaugos zonos (III skyrius, penktasis skirsnis)	0,2230	0,2230
539.	4127/0400:0347	4400-1456-5256	Vilniaus r. sav., Nemenčinės sen., Sabaliai	2007-12-17	Žemės ūkio	Kiti žemės ūkio paskirties žemės sklypai	Preliminarūs matavimai	Magistralinių dujotiekių ir naftotiekių (produktotiekių) apsaugos zonos (III skyrius, penktasis skirsnis)	0,4200	Magistralinių dujotiekių ir naftotiekių (produktotiekių) apsaugos zonos (III skyrius, penktasis skirsnis)	0,4584	0,4584
540.	4172/0500:0098	4172-0500-0098	Vilniaus r. sav., Nemenčinės sen., Santaka	2000-07-03	Žemės ūkio	-	Preliminarūs matavimai	Magistralinių dujotiekių ir naftotiekių (produktotiekių) apsaugos zonos (III skyrius, penktasis skirsnis)	2,4017	Magistralinių dujotiekių ir naftotiekių (produktotiekių) apsaugos zonos (III skyrius, penktasis skirsnis)	2,3952	2,3952
541.	4172/0500:0457	4400-1948-3153	Vilniaus r. sav., Nemenčinės sen., Santaka	2009-07-15	Žemės ūkio	Kiti žemės ūkio paskirties žemės sklypai	Kadastriniai matavimai (LKS-94)	Magistralinių dujotiekių ir naftotiekių (produktotiekių) apsaugos zonos (III skyrius, penktasis skirsnis)	1,9760	Magistralinių dujotiekių ir naftotiekių (produktotiekių) apsaugos zonos (III skyrius, penktasis skirsnis)	0,9958	0,9958
								-	-	Elektros tinklų apsaugos zonos (III skyrius ketvirtasis skirsnis)	0,0003	
542.	4172/0500:0029	4172-0500-0029	Vilniaus r. sav., Nemenčinės sen., Santaka	1998-08-12	Žemės ūkio	-	Preliminarūs matavimai	Magistralinių dujotiekių ir naftotiekių (produktotiekių) apsaugos zonos (III skyrius, penktasis skirsnis)	0,3871	Magistralinių dujotiekių ir naftotiekių (produktotiekių) apsaugos zonos (III skyrius, penktasis skirsnis)	0,3871	0,3871
543.	4172/0500:0426	4400-1799-6151	Vilniaus r. sav., Nemenčinės sen., Santaka	2009-01-07	Žemės ūkio	Kiti žemės ūkio paskirties žemės sklypai	Preliminarūs matavimai	Magistralinių dujotiekių ir naftotiekių (produktotiekių) apsaugos zonos (III skyrius, penktasis skirsnis)	0,3300	Magistralinių dujotiekių ir naftotiekių (produktotiekių) apsaugos zonos (III skyrius, penktasis skirsnis)	0,6370	0,6370
544.	4172/0500:0050	4172-0500-0050	Vilniaus r. sav., Nemenčinės sen., Santaka	1998-08-12	Miškų ūkio	-	Preliminarūs matavimai	Magistralinių dujotiekių ir naftotiekių (produktotiekių) apsaugos zonos (III skyrius, penktasis skirsnis)	1,8660	Magistralinių dujotiekių ir naftotiekių (produktotiekių) apsaugos zonos (III skyrius, penktasis skirsnis)	1,8659	1,8660
545.	4172/0500:0205	4400-0537-4165	Vilniaus r. sav., Nemenčinės sen., Santaka	2005-03-03	Miškų ūkio	Ūkinių miškų sklypai	Kadastriniai matavimai (LKS-94)	Magistralinių dujotiekių ir naftotiekių (produktotiekių) apsaugos zonos (III skyrius, penktasis skirsnis)	0,1692	Magistralinių dujotiekių ir naftotiekių (produktotiekių) apsaugos zonos (III skyrius, penktasis skirsnis)	0,1748	0,1748
546.	4172/0500:0456	4400-1948-3142	Vilniaus r. sav., Nemenčinės sen., Santaka, Družilių g. 1	2009-07-15	Žemės ūkio	Kiti žemės ūkio paskirties žemės sklypai	Kadastriniai matavimai (LKS-94)	Magistralinių dujotiekių ir naftotiekių (produktotiekių) apsaugos zonos (III skyrius, penktasis skirsnis)	1,3251	Magistralinių dujotiekių ir naftotiekių (produktotiekių) apsaugos zonos (III skyrius, penktasis skirsnis)	0,6989	0,6989
547.	4172/0500:0023	4400-2764-2833	Vilniaus r. sav., Nemenčinės sen., Sklėriškės	2013-09-30	Miškų ūkio	Ūkinių miškų sklypai	Kadastriniai matavimai (LKS-94)	Magistralinių dujotiekių ir naftotiekių (produktotiekių) apsaugos zonos (III skyrius, penktasis skirsnis)	0,7531	Magistralinių dujotiekių ir naftotiekių (produktotiekių) apsaugos zonos (III skyrius, penktasis skirsnis)	0,7532	0,7532
548.	4172/0500:0102	4172-0500-0102	Vilniaus r. sav., Nemenčinės sen., Stripūnai	2000-04-19	Miškų ūkio	-	Preliminarūs matavimai	Magistralinių dujotiekių ir naftotiekių (produktotiekių) apsaugos zonos (III skyrius, penktasis skirsnis)	0,1293	Magistralinių dujotiekių ir naftotiekių (produktotiekių) apsaugos zonos (III skyrius, penktasis skirsnis)	0,1152	0,1152
549.	4172/0100:0485	4400-2408-7392	Vilniaus r. sav., Nemenčinės sen., Stripūnai	2012-07-27	Miškų ūkio	Ūkinių miškų sklypai	Preliminarūs matavimai	Magistralinių dujotiekių ir naftotiekių (produktotiekių) apsaugos zonos (III skyrius, penktasis skirsnis)	0,2000	Magistralinių dujotiekių ir naftotiekių (produktotiekių) apsaugos zonos (III skyrius, penktasis skirsnis)	0,3302	0,3302
550.	4172/0500:0074	4172-0500-0074	Vilniaus r. sav., Nemenčinės sen., Stripūnai	1999-10-20	Miškų ūkio	-	Preliminarūs matavimai	Magistralinių dujotiekių ir naftotiekių (produktotiekių) apsaugos zonos (III skyrius, penktasis skirsnis)	0,2223	Magistralinių dujotiekių ir naftotiekių (produktotiekių) apsaugos zonos (III skyrius, penktasis skirsnis)	0,2223	0,2223
551.	4172/0100:0078	4172-0100-0078	Vilniaus r. sav., Nemenčinės sen., Stripūnai	1999-12-10	Kita (žemės)	-	Kadastriniai matavimai (LKS-94)	Magistralinių dujotiekių ir naftotiekių (produktotiekių) apsaugos zonos (III skyrius, penktasis skirsnis)	0,0000	Magistralinių dujotiekių ir naftotiekių (produktotiekių) apsaugos zonos (III skyrius, penktasis skirsnis)	0,0016	0,0016
552.	4172/0100:0474	4400-2283-0317	Vilniaus r. sav., Nemenčinės sen., Stripūnai	2012-01-17	Miškų ūkio	Ūkinių miškų sklypai	Preliminarūs matavimai	Magistralinių dujotiekių ir naftotiekių (produktotiekių) apsaugos zonos (III skyrius, penktasis skirsnis)	0,0800	Magistralinių dujotiekių ir naftotiekių (produktotiekių) apsaugos zonos (III skyrius, penktasis skirsnis)	0,1383	0,1383
553.	4172/0100:0228	4400-0454-4218	Vilniaus r. sav., Nemenčinės sen., Stripūnai	2004-11-23	Kita (žemės)	Susiekimo ir inžinerinių komunikacijų	Kadastriniai matavimai (LKS-94)	Magistralinių dujotiekių ir naftotiekių (produktotiekių) apsaugos zonos (III skyrius, penktasis skirsnis)	0,0981	Magistralinių dujotiekių ir naftotiekių (produktotiekių) apsaugos zonos (III skyrius, penktasis skirsnis)	0,1392	0,1392

Eil. Nr.	Žemės sklypo kadastrinis numeris	Žemės sklypo unikalus numeris	Žemės sklypo adresas	Žemės sklypo suformavimo metai	Žemės sklypo paskirtis	Žemės sklypo naudojimo būdas	Žemės sklypo matavimų tipas	Esamos apsaugos zonos pavadinimas	Esamos apsaugos zonos plotas, ha	Planu nustatomos apsaugos zonos pavadinimas	Planu nustatomos apsaugos zonos plotas, ha	Įregistruotų ir Planu nustatomų apsaugos zonų bendras plotas, ha
						aptarnavimo objektų teritorijos		-	-	Elektros tinklų apsaugos zonos (III skyrius ketvirtasis skirsnis)	0,0101	0,0101
554.	4172/0100:0050	4172-0100-0050	Vilniaus r. sav., Nemenčinės sen., Stripūnai	1995-10-26	Žemės ūkio	Kiti žemės ūkio paskirties žemės sklypai	Kadastriniai matavimai (LKS-94)	-	-	Magistralinių dujotiekių ir naftotiekių (produktotiekių) apsaugos zonos (III skyrius, penktasis skirsnis)	0,1283	0,1283
555.	4172/0500:0122	4172-0500-0122	Vilniaus r. sav., Nemenčinės sen., Stripūnai	2000-04-06	Miškų ūkio	-	Preliminarūs matavimai	Magistralinių dujotiekių ir naftotiekių (produktotiekių) apsaugos zonos (III skyrius, penktasis skirsnis)	0,0000	Magistralinių dujotiekių ir naftotiekių (produktotiekių) apsaugos zonos (III skyrius, penktasis skirsnis)	0,2103	0,2103
556.	4172/0100:0383	4400-1585-3068	Vilniaus r. sav., Nemenčinės sen., Stripūnai	2008-05-29	Miškų ūkio	Ūkinių miškų sklypai	Preliminarūs matavimai	Magistralinių dujotiekių ir naftotiekių (produktotiekių) apsaugos zonos (III skyrius, penktasis skirsnis)	0,1000	Magistralinių dujotiekių ir naftotiekių (produktotiekių) apsaugos zonos (III skyrius, penktasis skirsnis)	0,0898	0,0898
557.	4172/0300:0079	4172-0300-0079	Vilniaus r. sav., Nemenčinės sen., Stripūnai	1999-10-15	Žemės ūkio	-	Preliminarūs matavimai	Magistralinių dujotiekių ir naftotiekių (produktotiekių) apsaugos zonos (III skyrius, penktasis skirsnis)	1,1861	Magistralinių dujotiekių ir naftotiekių (produktotiekių) apsaugos zonos (III skyrius, penktasis skirsnis)	1,1861	1,1861
								Elektros tinklų apsaugos zonos (III skyrius ketvirtasis skirsnis)	0,0000	Elektros tinklų apsaugos zonos (III skyrius ketvirtasis skirsnis)	0,0001	0,0001
558.	4172/0100:0173	4172-0100-0173	Vilniaus r. sav., Nemenčinės sen., Stripūnai	2003-03-06	Miškų ūkio	-	Preliminarūs matavimai	-	-	Magistralinių dujotiekių ir naftotiekių (produktotiekių) apsaugos zonos (III skyrius, penktasis skirsnis)	0,3952	0,3952
559.	4172/0100:0146	4172-0100-0146	Vilniaus r. sav., Nemenčinės sen., Stripūnai	2002-09-19	Žemės ūkio	-	Preliminarūs matavimai	-	-	Magistralinių dujotiekių ir naftotiekių (produktotiekių) apsaugos zonos (III skyrius, penktasis skirsnis)	0,3912	0,3912
560.	4172/0500:0579	4400-2972-9971	Vilniaus r. sav., Nemenčinės sen., Stripūnai	2014-05-20	Miškų ūkio	Ūkinių miškų sklypai	Kadastriniai matavimai (LKS-94)	Magistralinių dujotiekių ir naftotiekių (produktotiekių) apsaugos zonos (III skyrius, penktasis skirsnis)	0,8653	Magistralinių dujotiekių ir naftotiekių (produktotiekių) apsaugos zonos (III skyrius, penktasis skirsnis)	0,8653	0,8653
561.	4172/0500:0091	4172-0500-0091	Vilniaus r. sav., Nemenčinės sen., Stripūnai	2000-03-30	Miškų ūkio	-	Preliminarūs matavimai	Magistralinių dujotiekių ir naftotiekių (produktotiekių) apsaugos zonos (III skyrius, penktasis skirsnis)	0,9192	Magistralinių dujotiekių ir naftotiekių (produktotiekių) apsaugos zonos (III skyrius, penktasis skirsnis)	0,9644	0,9644
562.	4172/0500:0096	4172-0500-0096	Vilniaus r. sav., Nemenčinės sen., Stripūnai	2000-04-11	Miškų ūkio	-	Preliminarūs matavimai	Magistralinių dujotiekių ir naftotiekių (produktotiekių) apsaugos zonos (III skyrius, penktasis skirsnis)	0,0117	Magistralinių dujotiekių ir naftotiekių (produktotiekių) apsaugos zonos (III skyrius, penktasis skirsnis)	0,0117	0,0117
563.	4172/0500:0121	4172-0500-0121	Vilniaus r. sav., Nemenčinės sen., Stripūnai	2000-04-06	Miškų ūkio	-	Preliminarūs matavimai	Magistralinių dujotiekių ir naftotiekių (produktotiekių) apsaugos zonos (III skyrius, penktasis skirsnis)	0,1981	Magistralinių dujotiekių ir naftotiekių (produktotiekių) apsaugos zonos (III skyrius, penktasis skirsnis)	0,1981	0,1981
564.	4172/0100:0355	4400-1532-4511	Vilniaus r. sav., Nemenčinės sen., Stripūnai	2008-03-19	Miškų ūkio	Ūkinių miškų sklypai	Preliminarūs matavimai	Magistralinių dujotiekių ir naftotiekių (produktotiekių) apsaugos zonos (III skyrius, penktasis skirsnis)	0,2200	Magistralinių dujotiekių ir naftotiekių (produktotiekių) apsaugos zonos (III skyrius, penktasis skirsnis)	0,2110	0,2110
565.	4172/0100:0080	4172-0100-0080	Vilniaus r. sav., Nemenčinės sen., Stripūnai	1999-12-10	Kita (žemės)	-	Kadastriniai matavimai (LKS-94)	Magistralinių dujotiekių ir naftotiekių (produktotiekių) apsaugos zonos (III skyrius, penktasis skirsnis)	0,0000	Magistralinių dujotiekių ir naftotiekių (produktotiekių) apsaugos zonos (III skyrius, penktasis skirsnis)	0,0298	0,0298
566.	4172/0100:0227	4400-0454-4072	Vilniaus r. sav., Nemenčinės sen., Stripūnai	2004-11-23	Žemės ūkio	Kiti žemės ūkio paskirties žemės sklypai	Kadastriniai matavimai (LKS-94)	Magistralinių dujotiekių ir naftotiekių (produktotiekių) apsaugos zonos (III skyrius, penktasis skirsnis)	0,7424	Magistralinių dujotiekių ir naftotiekių (produktotiekių) apsaugos zonos (III skyrius, penktasis skirsnis)	0,7690	0,7690
								-	-	Elektros tinklų apsaugos zonos (III skyrius ketvirtasis skirsnis)	0,0002	0,0002
567.	4172/0100:0096	4172-0100-0096	Vilniaus r. sav., Nemenčinės sen., Stripūnai	2000-04-11	Miškų ūkio	-	Preliminarūs matavimai	-	-	Magistralinių dujotiekių ir naftotiekių (produktotiekių) apsaugos zonos (III skyrius, penktasis skirsnis)	0,1919	0,1919

Eil. Nr.	Žemės sklypo kadastrinis numeris	Žemės sklypo unikalus numeris	Žemės sklypo adresas	Žemės sklypo suformavimo metai	Žemės sklypo paskirtis	Žemės sklypo naudojimo būdas	Žemės sklypo matavimų tipas	Esamos apsaugos zonos pavadinimas	Esamos apsaugos zonos plotas, ha	Planu nustatomos apsaugos zonos pavadinimas	Planu nustatomos apsaugos zonos plotas, ha	Įregistruotų ir Planu nustatomų apsaugos zonų bendras plotas, ha
568.	4127/0400:0531	4400-2185-4059	Vilniaus r. sav., Nemenčinės sen., Šarkiškės	2011-06-22	Žemės ūkio	Kiti žemės ūkio paskirties žemės sklypai	Preliminarūs matavimai	Magistralinių dujotiekių ir naftotiekių (produktotiekių) apsaugos zonos (III skyrius, penktasis skirsnis)	0,5000	Magistralinių dujotiekių ir naftotiekių (produktotiekių) apsaugos zonos (III skyrius, penktasis skirsnis)	0,4997	0,4997
								-	-	Elektros tinklų apsaugos zonos (III skyrius ketvirtasis skirsnis)	0,0112	0,0112
569.	4127/0300:0253	4400-1406-9502	Vilniaus r. sav., Nemenčinės sen., Šliaumiškės	2007-12-06	Žemės ūkio	Kiti žemės ūkio paskirties žemės sklypai	Kadastriniai matavimai (LKS-94)	Magistralinių dujotiekių ir naftotiekių (produktotiekių) apsaugos zonos (III skyrius, penktasis skirsnis)	0,3733	Magistralinių dujotiekių ir naftotiekių (produktotiekių) apsaugos zonos (III skyrius, penktasis skirsnis)	0,3722	0,3722
570.	4127/0300:0254	4400-1407-0489	Vilniaus r. sav., Nemenčinės sen., Šliaumiškės	2007-12-06	Žemės ūkio	Kiti žemės ūkio paskirties žemės sklypai	Kadastriniai matavimai (LKS-94)	Magistralinių dujotiekių ir naftotiekių (produktotiekių) apsaugos zonos (III skyrius, penktasis skirsnis)	1,3523	Magistralinių dujotiekių ir naftotiekių (produktotiekių) apsaugos zonos (III skyrius, penktasis skirsnis)	1,3562	1,3562
571.	4127/0300:0252	4400-1406-9468	Vilniaus r. sav., Nemenčinės sen., Šliaumiškės	2007-12-06	Miškų ūkio	Ūkinių miškų sklypai	Preliminarūs matavimai	Magistralinių dujotiekių ir naftotiekių (produktotiekių) apsaugos zonos (III skyrius, penktasis skirsnis)	1,0000	Magistralinių dujotiekių ir naftotiekių (produktotiekių) apsaugos zonos (III skyrius, penktasis skirsnis)	0,9117	0,9117
572.	4127/0300:0284	4400-1796-8796	Vilniaus r. sav., Nemenčinės sen., Šliaumiškės	2008-12-29	Žemės ūkio	Kiti žemės ūkio paskirties žemės sklypai	Kadastriniai matavimai (LKS-94)	Magistralinių dujotiekių ir naftotiekių (produktotiekių) apsaugos zonos (III skyrius, penktasis skirsnis)	1,0247	Magistralinių dujotiekių ir naftotiekių (produktotiekių) apsaugos zonos (III skyrius, penktasis skirsnis)	1,0247	1,0247
573.	4127/0300:0260	4400-1524-0685	Vilniaus r. sav., Nemenčinės sen., Šliaumiškės	2008-03-13	Žemės ūkio	Kiti žemės ūkio paskirties žemės sklypai	Preliminarūs matavimai	-	-	Magistralinių dujotiekių ir naftotiekių (produktotiekių) apsaugos zonos (III skyrius, penktasis skirsnis)	0,6953	0,6953
574.	4127/0300:0282	4400-1784-9288	Vilniaus r. sav., Nemenčinės sen., Šliaumiškės	2008-12-11	Žemės ūkio	Kiti žemės ūkio paskirties žemės sklypai	Preliminarūs matavimai	Magistralinių dujotiekių ir naftotiekių (produktotiekių) apsaugos zonos (III skyrius, penktasis skirsnis)	0,4000	Magistralinių dujotiekių ir naftotiekių (produktotiekių) apsaugos zonos (III skyrius, penktasis skirsnis)	0,2320	0,2320
								-	-	Elektros tinklų apsaugos zonos (III skyrius ketvirtasis skirsnis)	0,0003	0,0003
575.	4127/0300:0262	4400-1528-3940	Vilniaus r. sav., Nemenčinės sen., Šliaumiškės	2008-03-17	Žemės ūkio	Kiti žemės ūkio paskirties žemės sklypai	Preliminarūs matavimai	Magistralinių dujotiekių ir naftotiekių (produktotiekių) apsaugos zonos (III skyrius, penktasis skirsnis)	0,4500	Magistralinių dujotiekių ir naftotiekių (produktotiekių) apsaugos zonos (III skyrius, penktasis skirsnis)	0,6346	0,6346
								-	-	Elektros tinklų apsaugos zonos (III skyrius ketvirtasis skirsnis)	0,0106	0,0106
576.	4127/0300:0059	4127-0300-0059	Vilniaus r. sav., Nemenčinės sen., Šliaumiškės	2000-05-29	Žemės ūkio	-	Kadastriniai matavimai (LKS-94)	Magistralinių dujotiekių ir naftotiekių (produktotiekių) apsaugos zonos (III skyrius, penktasis skirsnis)	1,4220	Magistralinių dujotiekių ir naftotiekių (produktotiekių) apsaugos zonos (III skyrius, penktasis skirsnis)	1,4211	1,4211
577.	4172/0500:0144	4172-0500-0144	Vilniaus r. sav., Nemenčinės sen., Žukonys	2002-06-27	Žemės ūkio	-	Preliminarūs matavimai	Magistralinių dujotiekių ir naftotiekių (produktotiekių) apsaugos zonos (III skyrius, penktasis skirsnis)	1,4829	Magistralinių dujotiekių ir naftotiekių (produktotiekių) apsaugos zonos (III skyrius, penktasis skirsnis)	1,4825	1,4825
578.	4172/0500:0062	4172-0500-0062	Vilniaus r. sav., Nemenčinės sen., Žukonys	1999-05-21	Miškų ūkio	-	Preliminarūs matavimai	Magistralinių dujotiekių ir naftotiekių (produktotiekių) apsaugos zonos (III skyrius, penktasis skirsnis)	0,1687	Magistralinių dujotiekių ir naftotiekių (produktotiekių) apsaugos zonos (III skyrius, penktasis skirsnis)	0,1687	0,1687
579.	4172/0500:0063	4172-0500-0063	Vilniaus r. sav., Nemenčinės sen., Žukonys	1999-06-08	Miškų ūkio	-	Kadastriniai matavimai (LKS-94)	Magistralinių dujotiekių ir naftotiekių (produktotiekių) apsaugos zonos (III skyrius, penktasis skirsnis)	0,5128	Magistralinių dujotiekių ir naftotiekių (produktotiekių) apsaugos zonos (III skyrius, penktasis skirsnis)	0,5128	0,5128
580.	4172/0500:0696	4400-5727-2165	Vilniaus r. sav., Nemenčinės sen., Žukonys	2022-09-14	Žemės ūkio	-	Kadastriniai matavimai (LKS-94)	Magistralinių dujotiekių ir naftotiekių (produktotiekių) apsaugos zonos (III skyrius, penktasis skirsnis)	0,3821	Magistralinių dujotiekių ir naftotiekių (produktotiekių) apsaugos zonos (III skyrius, penktasis skirsnis)	0,3822	0,3822
581.	4172/0500:0555	4400-2476-1695	Vilniaus r. sav., Nemenčinės sen., Žukonys	2012-10-31	Miškų ūkio	Ūkinių miškų sklypai	Kadastriniai matavimai (LKS-94)	Magistralinių dujotiekių ir naftotiekių (produktotiekių) apsaugos zonos (III skyrius, penktasis skirsnis)	0,3212	Magistralinių dujotiekių ir naftotiekių (produktotiekių) apsaugos zonos (III skyrius, penktasis skirsnis)	0,2787	0,2787
582.	4172/0500:0467	4400-1987-7028	Vilniaus r. sav., Nemenčinės sen., Žukonys	2009-10-26	Žemės ūkio	Kiti žemės ūkio paskirties žemės sklypai	Kadastriniai matavimai (LKS-94)	Magistralinių dujotiekių ir naftotiekių (produktotiekių) apsaugos zonos (III skyrius, penktasis skirsnis)	0,9074	Magistralinių dujotiekių ir naftotiekių (produktotiekių) apsaugos zonos (III skyrius, penktasis skirsnis)	0,9092	0,9092

Eil. Nr.	Žemės sklypo kadastrinis numeris	Žemės sklypo unikalus numeris	Žemės sklypo adresas	Žemės sklypo suformavimo metai	Žemės sklypo paskirtis	Žemės sklypo naudojimo būdas	Žemės sklypo matavimų tipas	Esamos apsaugos zonos pavadinimas	Esamos apsaugos zonos plotas, ha	Planu nustatomos apsaugos zonos pavadinimas	Planu nustatomos apsaugos zonos plotas, ha	Įregistruotų ir Planu nustatomų apsaugos zonų bendras plotas, ha
								Elektros tinklų apsaugos zonos (III skyrius ketvirtasis skirsnis)	1,3061	Elektros tinklų apsaugos zonos (III skyrius ketvirtasis skirsnis)	0,0003	1,3064
583.	4172/0500:0041	4172-0500-0041	Vilniaus r. sav., Nemenčinės sen., Žukonys	1998-11-13	Žemės ūkio	-	Preliminarūs matavimai	-	-	Magistralinių dujotiekių ir naftotiekių (produktotiekių) apsaugos zonos (III skyrius, penktasis skirsnis)	0,7298	0,7298
584.	4172/0500:0556	4400-2476-1795	Vilniaus r. sav., Nemenčinės sen., Žukonys	2012-10-31	Miškų ūkio	Ūkinių miškų sklypai	Kadastriniai matavimai (LKS-94)	Magistralinių dujotiekių ir naftotiekių (produktotiekių) apsaugos zonos (III skyrius, penktasis skirsnis)	0,3950	Magistralinių dujotiekių ir naftotiekių (produktotiekių) apsaugos zonos (III skyrius, penktasis skirsnis)	0,0392	0,0392
585.	4172/0500:0558	4400-2480-1703	Vilniaus r. sav., Nemenčinės sen., Žukonys	2012-11-06	Žemės ūkio	Kiti žemės ūkio paskirties žemės sklypai	Kadastriniai matavimai (LKS-94)	Magistralinių dujotiekių ir naftotiekių (produktotiekių) apsaugos zonos (III skyrius, penktasis skirsnis)	0,5747	Magistralinių dujotiekių ir naftotiekių (produktotiekių) apsaugos zonos (III skyrius, penktasis skirsnis)	0,5765	0,5765
586.	4172/0500:0334	4400-1555-0646	Vilniaus r. sav., Nemenčinės sen., Žukonys	2008-04-15	Žemės ūkio	Kiti žemės ūkio paskirties žemės sklypai	Kadastriniai matavimai (LKS-94)	Magistralinių dujotiekių ir naftotiekių (produktotiekių) apsaugos zonos (III skyrius, penktasis skirsnis)	0,5784	Magistralinių dujotiekių ir naftotiekių (produktotiekių) apsaugos zonos (III skyrius, penktasis skirsnis)	0,5759	0,5759
587.	4172/0500:0056	4172-0500-0056	Vilniaus r. sav., Nemenčinės sen., Žukonys	1999-02-04	Miškų ūkio	-	Preliminarūs matavimai	Magistralinių dujotiekių ir naftotiekių (produktotiekių) apsaugos zonos (III skyrius, penktasis skirsnis)	0,4323	Magistralinių dujotiekių ir naftotiekių (produktotiekių) apsaugos zonos (III skyrius, penktasis skirsnis)	0,4451	0,4451
588.	4172/0500:0617	4400-4438-2958	Vilniaus r. sav., Nemenčinės sen., Žukonys	2016-12-08	Miškų ūkio	Ūkinių miškų sklypai	Kadastriniai matavimai (LKS-94)	Magistralinių dujotiekių ir naftotiekių (produktotiekių) apsaugos zonos (III skyrius, penktasis skirsnis)	0,1345	Magistralinių dujotiekių ir naftotiekių (produktotiekių) apsaugos zonos (III skyrius, penktasis skirsnis)	0,1345	0,1345
589.	4172/0500:0055	4172-0500-0055	Vilniaus r. sav., Nemenčinės sen., Žukonys	1999-02-04	Žemės ūkio	-	Preliminarūs matavimai	Magistralinių dujotiekių ir naftotiekių (produktotiekių) apsaugos zonos (III skyrius, penktasis skirsnis)	0,6195	Magistralinių dujotiekių ir naftotiekių (produktotiekių) apsaugos zonos (III skyrius, penktasis skirsnis)	0,6195	0,6195
590.	4172/0500:0213	4400-0618-2227	Vilniaus r. sav., Nemenčinės sen., Žukonys	2005-06-15	Žemės ūkio	Kiti žemės ūkio paskirties žemės sklypai	Preliminarūs matavimai	Magistralinių dujotiekių ir naftotiekių (produktotiekių) apsaugos zonos (III skyrius, penktasis skirsnis)	0,0000	Magistralinių dujotiekių ir naftotiekių (produktotiekių) apsaugos zonos (III skyrius, penktasis skirsnis)	3,8277	3,8277
								-	-	Elektros tinklų apsaugos zonos (III skyrius ketvirtasis skirsnis)	0,0337	0,0337
591.	4172/0500:0078	4172-0500-0078	Vilniaus r. sav., Nemenčinės sen., Žukonys	1999-12-10	Kita (žemės)	-	Kadastriniai matavimai (LKS-94)	Magistralinių dujotiekių ir naftotiekių (produktotiekių) apsaugos zonos (III skyrius, penktasis skirsnis)	0,0000	Magistralinių dujotiekių ir naftotiekių (produktotiekių) apsaugos zonos (III skyrius, penktasis skirsnis)	0,0017	0,0017
592.	4172/0500:0079	4172-0500-0079	Vilniaus r. sav., Nemenčinės sen., Žukonys	1999-12-10	Kita (žemės)	-	Kadastriniai matavimai (LKS-94)	Magistralinių dujotiekių ir naftotiekių (produktotiekių) apsaugos zonos (III skyrius, penktasis skirsnis)	0,0000	Magistralinių dujotiekių ir naftotiekių (produktotiekių) apsaugos zonos (III skyrius, penktasis skirsnis)	0,0016	0,0016
								Elektros tinklų apsaugos zonos (III skyrius ketvirtasis skirsnis)	0,0000	Elektros tinklų apsaugos zonos (III skyrius ketvirtasis skirsnis)	0,0002	0,0002
593.	4172/0500:0039	4172-0500-0039	Vilniaus r. sav., Nemenčinės sen., Žukonys	1998-11-05	Žemės ūkio	Kiti žemės ūkio paskirties žemės sklypai	Kadastriniai matavimai (LKS-94)	Magistralinių dujotiekių ir naftotiekių (produktotiekių) apsaugos zonos (III skyrius, penktasis skirsnis)	0,8695	Magistralinių dujotiekių ir naftotiekių (produktotiekių) apsaugos zonos (III skyrius, penktasis skirsnis)	0,8696	0,8696
594.	4172/0500:0035	4172-0500-0035	Vilniaus r. sav., Nemenčinės sen., Žukonys	1998-10-23	Žemės ūkio	-	Preliminarūs matavimai	Magistralinių dujotiekių ir naftotiekių (produktotiekių) apsaugos zonos (III skyrius, penktasis skirsnis)	0,0155	Magistralinių dujotiekių ir naftotiekių (produktotiekių) apsaugos zonos (III skyrius, penktasis skirsnis)	0,0144	0,0144
595.	4172/0500:0651	4400-5345-0647	Vilniaus r. sav., Nemenčinės sen., Žukonys	2020-06-05	Žemės ūkio	Kiti žemės ūkio paskirties žemės sklypai	Kadastriniai matavimai (LKS-94)	Magistralinių dujotiekių ir naftotiekių (produktotiekių) apsaugos zonos (III skyrius, penktasis skirsnis)	0,3609	Magistralinių dujotiekių ir naftotiekių (produktotiekių) apsaugos zonos (III skyrius, penktasis skirsnis)	0,3644	0,3644
596.	4172/0500:0586	4400-2997-5622	Vilniaus r. sav., Nemenčinės sen., Žukonys	2014-06-17	Miškų ūkio	Ūkinių miškų sklypai	Kadastriniai matavimai (LKS-94)	Magistralinių dujotiekių ir naftotiekių (produktotiekių) apsaugos zonos (III skyrius, penktasis skirsnis)	0,2005	Magistralinių dujotiekių ir naftotiekių (produktotiekių) apsaugos zonos (III skyrius, penktasis skirsnis)	0,2036	0,2036

Eil. Nr.	Žemės sklypo kadastrinis numeris	Žemės sklypo unikalus numeris	Žemės sklypo adresas	Žemės sklypo suformavimo metai	Žemės sklypo paskirtis	Žemės sklypo naudojimo būdas	Žemės sklypo matavimų tipas	Esamos apsaugos zonos pavadinimas	Esamos apsaugos zonos plotas, ha	Planu nustatomos apsaugos zonos pavadinimas	Planu nustatomos apsaugos zonos plotas, ha	Įregistruotų ir Planu nustatomų apsaugos zonų bendras plotas, ha
597.	4172/0500:0064	4172-0500-0064	Vilniaus r. sav., Nemenčinės sen., Žukonys	1999-06-08	Miškų ūkio	-	Preliminarūs matavimai	Magistralinių dujotiekių ir naftotiekių (produktotiekių) apsaugos zonos (III skyrius, penktasis skirsnis)	0,2730	Magistralinių dujotiekių ir naftotiekių (produktotiekių) apsaugos zonos (III skyrius, penktasis skirsnis)	0,2730	0,2730
598.	4172/0500:0257	4400-1138-2017	Vilniaus r. sav., Nemenčinės sen., Žukonys	2007-06-12	Žemės ūkio	Kiti žemės ūkio paskirties žemės sklypai	Kadastriniai matavimai (LKS-94)	Magistralinių dujotiekių ir naftotiekių (produktotiekių) apsaugos zonos (III skyrius, penktasis skirsnis)	0,0700	Magistralinių dujotiekių ir naftotiekių (produktotiekių) apsaugos zonos (III skyrius, penktasis skirsnis)	0,1064	0,1064
599.	4172/0500:0410	4400-1760-6743	Vilniaus r. sav., Nemenčinės sen., Žukonys	2008-11-21	Žemės ūkio	Kiti žemės ūkio paskirties žemės sklypai	Preliminarūs matavimai	Magistralinių dujotiekių ir naftotiekių (produktotiekių) apsaugos zonos (III skyrius, penktasis skirsnis)	0,0115	Magistralinių dujotiekių ir naftotiekių (produktotiekių) apsaugos zonos (III skyrius, penktasis skirsnis)	0,0115	0,0115
600.	4172/0500:0491	4400-2088-5507	Vilniaus r. sav., Nemenčinės sen., Žukonys	2010-09-17	Žemės ūkio	Kiti žemės ūkio paskirties žemės sklypai	Preliminarūs matavimai	Magistralinių dujotiekių ir naftotiekių (produktotiekių) apsaugos zonos (III skyrius, penktasis skirsnis)	0,0058	Magistralinių dujotiekių ir naftotiekių (produktotiekių) apsaugos zonos (III skyrius, penktasis skirsnis)	0,0080	0,0080
601.	4172/0500:0652	4400-5346-6981	Vilniaus r. sav., Nemenčinės sen., Žukonys	2020-06-09	Žemės ūkio	Kiti žemės ūkio paskirties žemės sklypai	Kadastriniai matavimai (LKS-94)	Magistralinių dujotiekių ir naftotiekių (produktotiekių) apsaugos zonos (III skyrius, penktasis skirsnis)	1,2427	Magistralinių dujotiekių ir naftotiekių (produktotiekių) apsaugos zonos (III skyrius, penktasis skirsnis)	1,2413	1,2413
602.	4134/0500:0012	4134-0500-0012	Vilniaus r. sav., Paberžės sen., Baronėliai	1997-01-14	Žemės ūkio	-	Preliminarūs matavimai	-	-	Magistralinių dujotiekių ir naftotiekių (produktotiekių) apsaugos zonos (III skyrius, penktasis skirsnis)	0,1045	0,1045
603.	4134/0500:0141	4400-0630-1306	Vilniaus r. sav., Paberžės sen., Baronėliai	2005-07-01	Žemės ūkio	Kiti žemės ūkio paskirties žemės sklypai	Preliminarūs matavimai	-	-	Magistralinių dujotiekių ir naftotiekių (produktotiekių) apsaugos zonos (III skyrius, penktasis skirsnis)	0,0304	0,0304
604.	4164/0500:0060	4164-0500-0060	Vilniaus r. sav., Paberžės sen., Baronėliai	2000-05-10	Žemės ūkio	-	Preliminarūs matavimai	-	-	Magistralinių dujotiekių ir naftotiekių (produktotiekių) apsaugos zonos (III skyrius, penktasis skirsnis)	0,4382	0,4382
605.	4134/0500:0042	4134-0500-0042	Vilniaus r. sav., Paberžės sen., Baronėliai	2000-08-03	Žemės ūkio	Kiti žemės ūkio paskirties žemės sklypai	Kadastriniai matavimai (LKS-94)	Magistralinių dujotiekių ir naftotiekių (produktotiekių) apsaugos zonos (III skyrius, penktasis skirsnis)	0,1345	Magistralinių dujotiekių ir naftotiekių (produktotiekių) apsaugos zonos (III skyrius, penktasis skirsnis)	0,8349	0,8349
606.	4134/0500:0094	4400-2600-7634	Vilniaus r. sav., Paberžės sen., Baronėliai	2013-02-19	Žemės ūkio	Kiti žemės ūkio paskirties žemės sklypai	Kadastriniai matavimai (LKS-94)	Magistralinių dujotiekių ir naftotiekių (produktotiekių) apsaugos zonos (III skyrius, penktasis skirsnis)	0,3935	Magistralinių dujotiekių ir naftotiekių (produktotiekių) apsaugos zonos (III skyrius, penktasis skirsnis)	0,4157	0,4157
607.	4134/0500:0036	4134-0500-0036	Vilniaus r. sav., Paberžės sen., Baronėliai	1999-08-03	Žemės ūkio	-	Kadastriniai matavimai (LKS-94)	-	-	Magistralinių dujotiekių ir naftotiekių (produktotiekių) apsaugos zonos (III skyrius, penktasis skirsnis)	0,9673	0,9673
								Elektros tinklų apsaugos zonos (III skyrius ketvirtasis skirsnis)	0,1795	Elektros tinklų apsaugos zonos (III skyrius ketvirtasis skirsnis)	0,0003	0,1798
608.	4134/0500:0040	4134-0500-0040	Vilniaus r. sav., Paberžės sen., Baronėliai	2000-05-10	Žemės ūkio	-	Preliminarūs matavimai	-	-	Magistralinių dujotiekių ir naftotiekių (produktotiekių) apsaugos zonos (III skyrius, penktasis skirsnis)	0,9300	0,9300
609.	4134/0500:0068	4134-0500-0068	Vilniaus r. sav., Paberžės sen., Baronėliai	2002-07-03	Žemės ūkio	Kiti žemės ūkio paskirties žemės sklypai	Kadastriniai matavimai (LKS-94)	Magistralinių dujotiekių ir naftotiekių (produktotiekių) apsaugos zonos (III skyrius, penktasis skirsnis)	0,1909	Magistralinių dujotiekių ir naftotiekių (produktotiekių) apsaugos zonos (III skyrius, penktasis skirsnis)	0,9211	0,9211
610.	4134/0100:0328	4400-2163-5772	Vilniaus r. sav., Paberžės sen., Glitiškės	2011-04-22	Žemės ūkio	Kiti žemės ūkio paskirties žemės sklypai	Preliminarūs matavimai	Magistralinių dujotiekių ir naftotiekių (produktotiekių) apsaugos zonos (III skyrius, penktasis skirsnis)	0,1600	Magistralinių dujotiekių ir naftotiekių (produktotiekių) apsaugos zonos (III skyrius, penktasis skirsnis)	0,1739	0,1739
611.	4134/0100:0093	4400-0123-8834	Vilniaus r. sav., Paberžės sen., Glitiškės	2003-10-30	Žemės ūkio	Kiti žemės ūkio paskirties žemės sklypai	Kadastriniai matavimai (LKS-94)	Magistralinių dujotiekių ir naftotiekių (produktotiekių) apsaugos zonos (III skyrius, penktasis skirsnis)	0,4177	Magistralinių dujotiekių ir naftotiekių (produktotiekių) apsaugos zonos (III skyrius, penktasis skirsnis)	0,2097	0,2097
612.	4134/0100:0372	4400-2619-9182	Vilniaus r. sav., Paberžės sen., Glitiškės	2013-03-18	Žemės ūkio	Kiti žemės ūkio paskirties žemės sklypai	Preliminarūs matavimai	Magistralinių dujotiekių ir naftotiekių (produktotiekių) apsaugos zonos (III skyrius, penktasis skirsnis)	0,0500	Magistralinių dujotiekių ir naftotiekių (produktotiekių) apsaugos zonos (III skyrius, penktasis skirsnis)	0,0507	0,0507

Eil. Nr.	Žemės sklypo kadastrinis numeris	Žemės sklypo unikalus numeris	Žemės sklypo adresas	Žemės sklypo suformavimo metai	Žemės sklypo paskirtis	Žemės sklypo naudojimo būdas	Žemės sklypo matavimų tipas	Esamos apsaugos zonos pavadinimas	Esamos apsaugos zonos plotas, ha	Planu nustatomos apsaugos zonos pavadinimas	Planu nustatomos apsaugos zonos plotas, ha	Įregistruotų ir Planu nustatomų apsaugos zonų bendras plotas, ha
613.	4134/0100:0399	4400-2730-4767	Vilniaus r. sav.,Paberžės sen.,Glitiškės	2013-08-19	Žemės ūkio	Kiti žemės ūkio paskirties žemės sklypai	Kadastriniai matavimai (LKS-94)	Magistralinių dujotiekių ir naftotiekių (produktotiekių) apsaugos zonos (III skyrius, penktasis skirsnis)	0,6897	Magistralinių dujotiekių ir naftotiekių (produktotiekių) apsaugos zonos (III skyrius, penktasis skirsnis)	0,6946	0,6946
614.	4134/0100:0094	4400-0123-8862	Vilniaus r. sav.,Paberžės sen.,Glitiškės	2003-10-30	Žemės ūkio	Kiti žemės ūkio paskirties žemės sklypai	Kadastriniai matavimai (LKS-94)	Magistralinių dujotiekių ir naftotiekių (produktotiekių) apsaugos zonos (III skyrius, penktasis skirsnis)	0,0577	Magistralinių dujotiekių ir naftotiekių (produktotiekių) apsaugos zonos (III skyrius, penktasis skirsnis)	0,0529	0,0529
615.	4134/0100:0178	4400-0758-0509	Vilniaus r. sav.,Paberžės sen.,Glitiškės	2005-12-21	Žemės ūkio	Kiti žemės ūkio paskirties žemės sklypai	Preliminarūs matavimai	Magistralinių dujotiekių ir naftotiekių (produktotiekių) apsaugos zonos (III skyrius, penktasis skirsnis)	0,0000	Magistralinių dujotiekių ir naftotiekių (produktotiekių) apsaugos zonos (III skyrius, penktasis skirsnis)	0,1846	0,1846
								-	-	Elektros tinklų apsaugos zonos (III skyrius ketvirtasis skirsnis)	0,0003	0,0003
616.	4134/0100:0312	4400-2031-9666	Vilniaus r. sav.,Paberžės sen.,Glitiškės	2010-03-16	Žemės ūkio	Kiti žemės ūkio paskirties žemės sklypai	Preliminarūs matavimai	Magistralinių dujotiekių ir naftotiekių (produktotiekių) apsaugos zonos (III skyrius, penktasis skirsnis)	0,5700	Magistralinių dujotiekių ir naftotiekių (produktotiekių) apsaugos zonos (III skyrius, penktasis skirsnis)	0,5781	0,5781
617.	4134/0100:0461	4400-4339-0410	Vilniaus r. sav.,Paberžės sen.,Glitiškės	2016-09-21	Žemės ūkio	Kiti žemės ūkio paskirties žemės sklypai	Kadastriniai matavimai (LKS-94)	-	-	Magistralinių dujotiekių ir naftotiekių (produktotiekių) apsaugos zonos (III skyrius, penktasis skirsnis)	0,9616	0,9616
618.	4134/0100:0433	4400-3028-0885	Vilniaus r. sav.,Paberžės sen.,Glitiškės	2014-07-25	Žemės ūkio	Kiti žemės ūkio paskirties žemės sklypai	Kadastriniai matavimai (LKS-94)	Magistralinių dujotiekių ir naftotiekių (produktotiekių) apsaugos zonos (III skyrius, penktasis skirsnis)	0,0100	Magistralinių dujotiekių ir naftotiekių (produktotiekių) apsaugos zonos (III skyrius, penktasis skirsnis)	0,0109	0,0109
619.	4164/0500:0059	4164-0500-0059	Vilniaus r. sav.,Paberžės sen.,Kudriai	1999-12-13	Kita (žemės)	-	Kadastriniai matavimai (LKS-94)	Magistralinių dujotiekių ir naftotiekių (produktotiekių) apsaugos zonos (III skyrius, penktasis skirsnis)	0,0000	Magistralinių dujotiekių ir naftotiekių (produktotiekių) apsaugos zonos (III skyrius, penktasis skirsnis)	0,0177	0,0177
620.	4164/0500:0032	4164-0500-0032	Vilniaus r. sav.,Paberžės sen.,Kudriai	1995-05-04	Žemės ūkio	Kiti žemės ūkio paskirties žemės sklypai	Kadastriniai matavimai (LKS-94)	Magistralinių dujotiekių ir naftotiekių (produktotiekių) apsaugos zonos (III skyrius, penktasis skirsnis)	0,5070	Magistralinių dujotiekių ir naftotiekių (produktotiekių) apsaugos zonos (III skyrius, penktasis skirsnis)	0,5066	0,5066
621.	4164/0500:0601	4400-5533-8337	Vilniaus r. sav.,Paberžės sen.,Kudriai	2020-12-15	Žemės ūkio	Kiti žemės ūkio paskirties žemės sklypai	Kadastriniai matavimai (LKS-94)	Magistralinių dujotiekių ir naftotiekių (produktotiekių) apsaugos zonos (III skyrius, penktasis skirsnis)	0,1400	Magistralinių dujotiekių ir naftotiekių (produktotiekių) apsaugos zonos (III skyrius, penktasis skirsnis)	0,1425	0,1425
622.	4164/0500:0445	4400-2233-2378	Vilniaus r. sav.,Paberžės sen.,Kudriai	2011-10-20	Žemės ūkio	Kiti žemės ūkio paskirties žemės sklypai	Preliminarūs matavimai	-	-	Magistralinių dujotiekių ir naftotiekių (produktotiekių) apsaugos zonos (III skyrius, penktasis skirsnis)	0,2849	0,2849
623.	4164/0500:0444	4400-2230-8218	Vilniaus r. sav.,Paberžės sen.,Kudriai	2011-10-17	Žemės ūkio	Kiti žemės ūkio paskirties žemės sklypai	Preliminarūs matavimai	-	-	Magistralinių dujotiekių ir naftotiekių (produktotiekių) apsaugos zonos (III skyrius, penktasis skirsnis)	0,4071	0,4071
624.	4164/0500:0261	4400-0936-5544	Vilniaus r. sav.,Paberžės sen.,Kudriai	2006-09-06	Žemės ūkio	Kiti žemės ūkio paskirties žemės sklypai	Kadastriniai matavimai (LKS-94)	Magistralinių dujotiekių ir naftotiekių (produktotiekių) apsaugos zonos (III skyrius, penktasis skirsnis)	0,9000	Magistralinių dujotiekių ir naftotiekių (produktotiekių) apsaugos zonos (III skyrius, penktasis skirsnis)	0,9250	0,9250
625.	4164/0500:0600	4400-5533-8126	Vilniaus r. sav.,Paberžės sen.,Kudriai	2020-12-15	Žemės ūkio	Kiti žemės ūkio paskirties žemės sklypai	Kadastriniai matavimai (LKS-94)	Magistralinių dujotiekių ir naftotiekių (produktotiekių) apsaugos zonos (III skyrius, penktasis skirsnis)	0,0617	Magistralinių dujotiekių ir naftotiekių (produktotiekių) apsaugos zonos (III skyrius, penktasis skirsnis)	0,0617	0,0617
626.	4164/0500:0245	4400-0905-7923	Vilniaus r. sav.,Paberžės sen.,Kudriai	2006-07-19	Žemės ūkio	Kiti žemės ūkio paskirties žemės sklypai	Preliminarūs matavimai	-	-	Magistralinių dujotiekių ir naftotiekių (produktotiekių) apsaugos zonos (III skyrius, penktasis skirsnis)	0,3876	0,3876
627.	4164/0500:0456	4400-2306-0815	Vilniaus r. sav.,Paberžės sen.,Kudriai	2012-02-22	Žemės ūkio	Kiti žemės ūkio paskirties žemės sklypai	Preliminarūs matavimai	-	-	Magistralinių dujotiekių ir naftotiekių (produktotiekių) apsaugos zonos (III skyrius, penktasis skirsnis)	0,3715	0,3715
628.	4164/0500:0611	4400-5628-9626	Vilniaus r. sav.,Paberžės sen.,Kudriai	2021-05-21	Žemės ūkio	-	Kadastriniai matavimai (LKS-94)	Magistralinių dujotiekių ir naftotiekių (produktotiekių) apsaugos zonos (III skyrius, penktasis skirsnis)	0,7668	Magistralinių dujotiekių ir naftotiekių (produktotiekių) apsaugos zonos (III skyrius, penktasis skirsnis)	0,7667	0,7668

Eil. Nr.	Žemės sklypo kadastrinis numeris	Žemės sklypo unikalus numeris	Žemės sklypo adresas	Žemės sklypo suformavimo metai	Žemės sklypo paskirtis	Žemės sklypo naudojimo būdas	Žemės sklypo matavimų tipas	Esamos apsaugos zonos pavadinimas	Esamos apsaugos zonos plotas, ha	Planu nustatomos apsaugos zonos pavadinimas	Planu nustatomos apsaugos zonos plotas, ha	Įregistruotų ir Planu nustatomų apsaugos zonų bendras plotas, ha
629.	4164/0500:0612	4400-5655-9334	Vilniaus r. sav.,Paberžės sen.,Kudriai	2021-05-31	Žemės ūkio	Kiti žemės ūkio paskirties žemės sklypai	Kadastriniai matavimai (LKS-94)	Magistralinių dujotiekių ir naftotiekių (produktotiekių) apsaugos zonos (III skyrius, penktasis skirsnis)	0,2863	Magistralinių dujotiekių ir naftotiekių (produktotiekių) apsaugos zonos (III skyrius, penktasis skirsnis)	0,2863	0,2863
630.	4164/0500:0568	4400-5043-6165	Vilniaus r. sav.,Paberžės sen.,Kudriai	2018-10-23	Žemės ūkio	Kiti žemės ūkio paskirties žemės sklypai	Kadastriniai matavimai (LKS-94)	Magistralinių dujotiekių ir naftotiekių (produktotiekių) apsaugos zonos (III skyrius, penktasis skirsnis)	0,2918	Magistralinių dujotiekių ir naftotiekių (produktotiekių) apsaugos zonos (III skyrius, penktasis skirsnis)	0,2905	0,2905
631.	4164/0500:0066	4164-0500-0066	Vilniaus r. sav.,Paberžės sen.,Kudriai	2001-09-10	Žemės ūkio	-	Preliminarūs matavimai	Magistralinių dujotiekių ir naftotiekių (produktotiekių) apsaugos zonos (III skyrius, penktasis skirsnis)	0,0000	Magistralinių dujotiekių ir naftotiekių (produktotiekių) apsaugos zonos (III skyrius, penktasis skirsnis)	0,2665	0,2665
632.	4164/0500:0055	4164-0500-0055	Vilniaus r. sav.,Paberžės sen.,Kudriai	1999-10-04	Žemės ūkio	-	Preliminarūs matavimai	-	-	Magistralinių dujotiekių ir naftotiekių (produktotiekių) apsaugos zonos (III skyrius, penktasis skirsnis)	0,4215	0,4215
633.	4164/0500:0581	4400-5184-3413	Vilniaus r. sav.,Paberžės sen.,Kudriai	2019-12-27	Žemės ūkio	Kiti žemės ūkio paskirties žemės sklypai	Kadastriniai matavimai (LKS-94)	Magistralinių dujotiekių ir naftotiekių (produktotiekių) apsaugos zonos (III skyrius, penktasis skirsnis)	0,0050	Magistralinių dujotiekių ir naftotiekių (produktotiekių) apsaugos zonos (III skyrius, penktasis skirsnis)	0,0032	0,0032
634.	4164/0500:0033	4164-0500-0033	Vilniaus r. sav.,Paberžės sen.,Kudriai	1996-01-18	Žemės ūkio	Kiti žemės ūkio paskirties žemės sklypai	Preliminarūs matavimai	Magistralinių dujotiekių ir naftotiekių (produktotiekių) apsaugos zonos (III skyrius, penktasis skirsnis)	0,0000	Magistralinių dujotiekių ir naftotiekių (produktotiekių) apsaugos zonos (III skyrius, penktasis skirsnis)	1,0647	1,0647
								Elektros tinklų apsaugos zonos (III skyrius ketvirtasis skirsnis)	0,0000	Elektros tinklų apsaugos zonos (III skyrius ketvirtasis skirsnis)	0,0003	0,0003
635.	4164/0500:0446	4400-2237-8125	Vilniaus r. sav.,Paberžės sen.,Kudriai	2011-11-02	Žemės ūkio	Kiti žemės ūkio paskirties žemės sklypai	Preliminarūs matavimai	-	-	Magistralinių dujotiekių ir naftotiekių (produktotiekių) apsaugos zonos (III skyrius, penktasis skirsnis)	0,1074	0,1074
636.	4164/0500:0559	4400-4996-6487	Vilniaus r. sav.,Paberžės sen.,Kudriai	2018-04-13	Žemės ūkio	Kiti žemės ūkio paskirties žemės sklypai	Kadastriniai matavimai (LKS-94)	-	-	Magistralinių dujotiekių ir naftotiekių (produktotiekių) apsaugos zonos (III skyrius, penktasis skirsnis)	0,4703	0,4703
637.	4164/0500:0470	4400-2389-6071	Vilniaus r. sav.,Paberžės sen.,Kudriai	2012-06-25	Žemės ūkio	Kiti žemės ūkio paskirties žemės sklypai	Kadastriniai matavimai (LKS-94)	-	-	Magistralinių dujotiekių ir naftotiekių (produktotiekių) apsaugos zonos (III skyrius, penktasis skirsnis)	0,1425	0,1425
638.	4164/0500:0617	4400-5567-5817	Vilniaus r. sav.,Paberžės sen.,Kudriai	2022-02-22	Žemės ūkio	-	Kadastriniai matavimai (LKS-94)	Magistralinių dujotiekių ir naftotiekių (produktotiekių) apsaugos zonos (III skyrius, penktasis skirsnis)	0,2642	Magistralinių dujotiekių ir naftotiekių (produktotiekių) apsaugos zonos (III skyrius, penktasis skirsnis)	0,2584	0,2584
639.	4164/0500:0225	4400-0827-5429	Vilniaus r. sav.,Paberžės sen.,Kudriai	2006-03-31	Žemės ūkio	Kiti žemės ūkio paskirties žemės sklypai	Kadastriniai matavimai (LKS-94)	Magistralinių dujotiekių ir naftotiekių (produktotiekių) apsaugos zonos (III skyrius, penktasis skirsnis)	0,0659	Magistralinių dujotiekių ir naftotiekių (produktotiekių) apsaugos zonos (III skyrius, penktasis skirsnis)	0,0561	0,0561
640.	4164/0500:0616	4400-5608-1992	Vilniaus r. sav.,Paberžės sen.,Kudriai,Daulios g. 54	2022-02-14	Žemės ūkio	-	Kadastriniai matavimai (LKS-94)	Magistralinių dujotiekių ir naftotiekių (produktotiekių) apsaugos zonos (III skyrius, penktasis skirsnis)	0,2592	Magistralinių dujotiekių ir naftotiekių (produktotiekių) apsaugos zonos (III skyrius, penktasis skirsnis)	0,2567	0,2567
								Elektros tinklų apsaugos zonos (III skyrius ketvirtasis skirsnis)	0,0259	Elektros tinklų apsaugos zonos (III skyrius ketvirtasis skirsnis)	0,0001	0,0260
641.	4164/0500:0052	4164-0500-0052	Vilniaus r. sav.,Paberžės sen.,Kudriai,Daulios g. 78	1999-09-10	Žemės ūkio	Kiti žemės ūkio paskirties žemės sklypai	Kadastriniai matavimai (LKS-94)	Magistralinių dujotiekių ir naftotiekių (produktotiekių) apsaugos zonos (III skyrius, penktasis skirsnis)	0,3698	Magistralinių dujotiekių ir naftotiekių (produktotiekių) apsaugos zonos (III skyrius, penktasis skirsnis)	0,3349	0,3349
642.	4164/0500:0340	4400-1276-5514	Vilniaus r. sav.,Paberžės sen.,Nugariškės	2007-10-31	Žemės ūkio	Kiti žemės ūkio paskirties žemės sklypai	Preliminarūs matavimai	Magistralinių dujotiekių ir naftotiekių (produktotiekių) apsaugos zonos (III skyrius, penktasis skirsnis)	2,1000	Magistralinių dujotiekių ir naftotiekių (produktotiekių) apsaugos zonos (III skyrius, penktasis skirsnis)	1,9212	1,9212
								Elektros tinklų apsaugos zonos (III skyrius ketvirtasis skirsnis)	0,2300	Elektros tinklų apsaugos zonos (III skyrius ketvirtasis skirsnis)	0,0004	0,2304

Eil. Nr.	Žemės sklypo kadastrinis numeris	Žemės sklypo unikalus numeris	Žemės sklypo adresas	Žemės sklypo suformavimo metai	Žemės sklypo paskirtis	Žemės sklypo naudojimo būdas	Žemės sklypo matavimų tipas	Esamos apsaugos zonos pavadinimas	Esamos apsaugos zonos plotas, ha	Planu nustatomos apsaugos zonos pavadinimas	Planu nustatomos apsaugos zonos plotas, ha	Įregistruotų ir Planu nustatomų apsaugos zonų bendras plotas, ha
643.	4164/0500:0494	4400-3145-5246	Vilniaus r. sav.,Paberžės sen.,Nugariškės	2014-12-03	Žemės ūkio	Kiti žemės ūkio paskirties žemės sklypai	Kadastriniai matavimai (LKS-94)	-	-	Magistralinių dujotiekių ir naftotiekių (produktotiekių) apsaugos zonos (III skyrius, penktasis skirsnis)	0,1939	0,1939
644.	4164/0500:0518	4400-3997-2546	Vilniaus r. sav.,Paberžės sen.,Nugariškės	2015-10-28	Žemės ūkio	Kiti žemės ūkio paskirties žemės sklypai	Kadastriniai matavimai (LKS-94)	-	-	Magistralinių dujotiekių ir naftotiekių (produktotiekių) apsaugos zonos (III skyrius, penktasis skirsnis)	0,0488	0,0488
645.	4164/0500:0449	4400-2246-6251	Vilniaus r. sav.,Paberžės sen.,Nugariškės	2011-11-17	Miškų ūkio	Ūkinių miškų sklypai	Preliminarūs matavimai	-	-	Magistralinių dujotiekių ir naftotiekių (produktotiekių) apsaugos zonos (III skyrius, penktasis skirsnis)	0,1723	0,1723
646.	4164/0500:0341	4400-1276-8246	Vilniaus r. sav.,Paberžės sen.,Nugariškės	2007-10-31	Žemės ūkio	Kiti žemės ūkio paskirties žemės sklypai	Preliminarūs matavimai	-	-	Magistralinių dujotiekių ir naftotiekių (produktotiekių) apsaugos zonos (III skyrius, penktasis skirsnis)	0,5889	0,5889
647.	4164/0500:0228	4400-0831-3962	Vilniaus r. sav.,Paberžės sen.,Nugariškės	2006-04-05	Žemės ūkio	Kiti žemės ūkio paskirties žemės sklypai	Preliminarūs matavimai	-	-	Magistralinių dujotiekių ir naftotiekių (produktotiekių) apsaugos zonos (III skyrius, penktasis skirsnis)	0,3806	0,3806
648.	4164/0500:0235	4400-0857-5137	Vilniaus r. sav.,Paberžės sen.,Nugariškės	2006-05-15	Žemės ūkio	Kiti žemės ūkio paskirties žemės sklypai	Preliminarūs matavimai	-	-	Magistralinių dujotiekių ir naftotiekių (produktotiekių) apsaugos zonos (III skyrius, penktasis skirsnis)	0,1994	0,1994
649.	4164/0500:0142	4400-2995-9619	Vilniaus r. sav.,Paberžės sen.,Nugariškės	2014-06-16	Žemės ūkio	Kiti žemės ūkio paskirties žemės sklypai	Kadastriniai matavimai (LKS-94)	-	-	Magistralinių dujotiekių ir naftotiekių (produktotiekių) apsaugos zonos (III skyrius, penktasis skirsnis)	0,4949	0,4949
650.	4164/0500:0075	4164-0500-0075	Vilniaus r. sav.,Paberžės sen.,Pavyžulionėlė	2003-01-02	Žemės ūkio	-	Preliminarūs matavimai	Magistralinių dujotiekių ir naftotiekių (produktotiekių) apsaugos zonos (III skyrius, penktasis skirsnis)	1,7500	Magistralinių dujotiekių ir naftotiekių (produktotiekių) apsaugos zonos (III skyrius, penktasis skirsnis)	1,7520	1,7520
651.	4164/0500:0556	4400-4871-1824	Vilniaus r. sav.,Paberžės sen.,Pavyžulionėlė	2017-12-14	Žemės ūkio	Kiti žemės ūkio paskirties žemės sklypai	Kadastriniai matavimai (LKS-94)	Magistralinių dujotiekių ir naftotiekių (produktotiekių) apsaugos zonos (III skyrius, penktasis skirsnis)	1,1784	Magistralinių dujotiekių ir naftotiekių (produktotiekių) apsaugos zonos (III skyrius, penktasis skirsnis)	1,1800	1,1800
652.	4134/0100:0251	4400-1207-8056	Vilniaus r. sav.,Paberžės sen.,Skliausčiai	2007-08-28	Miškų ūkio	Apsauginių miškų sklypai	Preliminarūs matavimai	Magistralinių dujotiekių ir naftotiekių (produktotiekių) apsaugos zonos (III skyrius, penktasis skirsnis)	0,4800	Magistralinių dujotiekių ir naftotiekių (produktotiekių) apsaugos zonos (III skyrius, penktasis skirsnis)	0,6163	0,6163
653.	4134/0100:0176	4400-0754-9006	Vilniaus r. sav.,Paberžės sen.,Skliausčiai	2005-12-19	Žemės ūkio	Kiti žemės ūkio paskirties žemės sklypai	Kadastriniai matavimai (LKS-94)	Magistralinių dujotiekių ir naftotiekių (produktotiekių) apsaugos zonos (III skyrius, penktasis skirsnis)	0,4748	Magistralinių dujotiekių ir naftotiekių (produktotiekių) apsaugos zonos (III skyrius, penktasis skirsnis)	0,4803	0,4803
654.	4134/0100:0077	4134-0100-0077	Vilniaus r. sav.,Paberžės sen.,Skliausčiai	2003-01-02	Žemės ūkio	Kiti žemės ūkio paskirties žemės sklypai	Kadastriniai matavimai (LKS-94)	Magistralinių dujotiekių ir naftotiekių (produktotiekių) apsaugos zonos (III skyrius, penktasis skirsnis)	0,6903	Magistralinių dujotiekių ir naftotiekių (produktotiekių) apsaugos zonos (III skyrius, penktasis skirsnis)	0,6856	0,0003
								-	-	Elektros tinklų apsaugos zonos (III skyrius ketvirtasis skirsnis)	0,0003	
655.	4134/0100:0308	4400-2022-0037	Vilniaus r. sav.,Paberžės sen.,Skliausčiai	2010-02-05	Žemės ūkio	Kiti žemės ūkio paskirties žemės sklypai	Preliminarūs matavimai	Magistralinių dujotiekių ir naftotiekių (produktotiekių) apsaugos zonos (III skyrius, penktasis skirsnis)	0,7200	Magistralinių dujotiekių ir naftotiekių (produktotiekių) apsaugos zonos (III skyrius, penktasis skirsnis)	0,7204	0,7204
656.	4134/0100:0279	4400-1858-2913	Vilniaus r. sav.,Paberžės sen.,Skliausčiai	2009-05-21	Žemės ūkio	Kiti žemės ūkio paskirties žemės sklypai	Preliminarūs matavimai	-	-	Magistralinių dujotiekių ir naftotiekių (produktotiekių) apsaugos zonos (III skyrius, penktasis skirsnis)	0,0937	0,0937
657.	4134/0100:0134	4400-0579-1070	Vilniaus r. sav.,Paberžės sen.,Skliausčiai	2005-04-27	Žemės ūkio	-	Preliminarūs matavimai	-	-	Magistralinių dujotiekių ir naftotiekių (produktotiekių) apsaugos zonos (III skyrius, penktasis skirsnis)	0,7019	0,7019
658.	4134/0100:0321	4400-2070-3346	Vilniaus r. sav.,Paberžės sen.,Skliausčiai	2010-07-13	Žemės ūkio	Kiti žemės ūkio paskirties žemės sklypai	Preliminarūs matavimai	Magistralinių dujotiekių ir naftotiekių (produktotiekių) apsaugos zonos (III skyrius, penktasis skirsnis)	0,2400	Magistralinių dujotiekių ir naftotiekių (produktotiekių) apsaugos zonos (III skyrius, penktasis skirsnis)	0,2635	0,2635

Eil. Nr.	Žemės sklypo kadastrinis numeris	Žemės sklypo unikalus numeris	Žemės sklypo adresas	Žemės sklypo suformavimo metai	Žemės sklypo paskirtis	Žemės sklypo naudojimo būdas	Žemės sklypo matavimų tipas	Esamos apsaugos zonos pavadinimas	Esamos apsaugos zonos plotas, ha	Planu nustatomos apsaugos zonos pavadinimas	Planu nustatomos apsaugos zonos plotas, ha	Įregistruotų ir Planu nustatomų apsaugos zonų bendras plotas, ha
659.	4134/0100:0256	4400-1285-7695	Vilniaus r. sav.,Paberžės sen.,Skliausčiai	2007-11-07	Žemės ūkio	Kiti žemės ūkio paskirties žemės sklypai	Kadastriniai matavimai (LKS-94)	Magistralinių dujotiekių ir naftotiekių (produktotiekių) apsaugos zonos (III skyrius, penktasis skirsnis)	0,2808	Magistralinių dujotiekių ir naftotiekių (produktotiekių) apsaugos zonos (III skyrius, penktasis skirsnis)	0,2804	0,2804
660.	4134/0100:0278	4400-1848-8889	Vilniaus r. sav.,Paberžės sen.,Skliausčiai	2009-04-27	Žemės ūkio	Kiti žemės ūkio paskirties žemės sklypai	Kadastriniai matavimai (LKS-94)	Magistralinių dujotiekių ir naftotiekių (produktotiekių) apsaugos zonos (III skyrius, penktasis skirsnis)	0,9840	Magistralinių dujotiekių ir naftotiekių (produktotiekių) apsaugos zonos (III skyrius, penktasis skirsnis)	0,9844	0,9844
661.	4134/0100:0149	4400-0648-1816	Vilniaus r. sav.,Paberžės sen.,Skliausčiai	2005-07-29	Žemės ūkio	Kiti žemės ūkio paskirties žemės sklypai	Preliminarūs matavimai	Magistralinių dujotiekių ir naftotiekių (produktotiekių) apsaugos zonos (III skyrius, penktasis skirsnis)	0,2000	Magistralinių dujotiekių ir naftotiekių (produktotiekių) apsaugos zonos (III skyrius, penktasis skirsnis)	0,6083	0,6083
662.	4134/0100:0360	4400-2580-7114	Vilniaus r. sav.,Paberžės sen.,Skliausčiai	2013-02-01	Žemės ūkio	Kiti žemės ūkio paskirties žemės sklypai	Kadastriniai matavimai (LKS-94)	Magistralinių dujotiekių ir naftotiekių (produktotiekių) apsaugos zonos (III skyrius, penktasis skirsnis)	0,0034	Magistralinių dujotiekių ir naftotiekių (produktotiekių) apsaugos zonos (III skyrius, penktasis skirsnis)	0,0881	0,0881
663.	4134/0100:0033	4134-0100-0033	Vilniaus r. sav.,Paberžės sen.,Užuežerė	1999-12-13	Kita (žemės)	-	Kadastriniai matavimai (LKS-94)	Magistralinių dujotiekių ir naftotiekių (produktotiekių) apsaugos zonos (III skyrius, penktasis skirsnis)	0,0000	Magistralinių dujotiekių ir naftotiekių (produktotiekių) apsaugos zonos (III skyrius, penktasis skirsnis)	0,0021	0,0021
664.	4134/0100:0051	4134-0100-0051	Vilniaus r. sav.,Paberžės sen.,Užuežerė	2001-06-11	Žemės ūkio	Kiti žemės ūkio paskirties žemės sklypai	Kadastriniai matavimai (LKS-94)	Magistralinių dujotiekių ir naftotiekių (produktotiekių) apsaugos zonos (III skyrius, penktasis skirsnis)	3,1014	Magistralinių dujotiekių ir naftotiekių (produktotiekių) apsaugos zonos (III skyrius, penktasis skirsnis)	3,0977	3,0977
								Elektros tinklų apsaugos zonos (III skyrius ketvirtasis skirsnis)	0,7550	Elektros tinklų apsaugos zonos (III skyrius ketvirtasis skirsnis)	0,0003	0,7553
665.	4164/0500:0083	4400-2658-8623	Vilniaus r. sav.,Paberžės sen.,Vyžulionys	2013-05-14	Žemės ūkio	Kiti žemės ūkio paskirties žemės sklypai	Kadastriniai matavimai (LKS-94)	Magistralinių dujotiekių ir naftotiekių (produktotiekių) apsaugos zonos (III skyrius, penktasis skirsnis)	3,4400	Magistralinių dujotiekių ir naftotiekių (produktotiekių) apsaugos zonos (III skyrius, penktasis skirsnis)	1,3852	1,3852
								Elektros tinklų apsaugos zonos (III skyrius ketvirtasis skirsnis)	0,0230	Elektros tinklų apsaugos zonos (III skyrius ketvirtasis skirsnis)	0,0012	0,0242
666.	4164/0500:0047	4164-0500-0047	Vilniaus r. sav.,Paberžės sen.,Vyžulionys	1999-07-07	Žemės ūkio	-	Preliminarūs matavimai	Magistralinių dujotiekių ir naftotiekių (produktotiekių) apsaugos zonos (III skyrius, penktasis skirsnis)	0,0000	Magistralinių dujotiekių ir naftotiekių (produktotiekių) apsaugos zonos (III skyrius, penktasis skirsnis)	0,3065	0,3065
667.	4164/0500:0049	4164-0500-0049	Vilniaus r. sav.,Paberžės sen.,Vyžulionys	1999-09-09	Žemės ūkio	-	Kadastriniai matavimai (LKS-94)	Magistralinių dujotiekių ir naftotiekių (produktotiekių) apsaugos zonos (III skyrius, penktasis skirsnis)	0,8982	Magistralinių dujotiekių ir naftotiekių (produktotiekių) apsaugos zonos (III skyrius, penktasis skirsnis)	0,8982	0,8982
668.	4167/0100:0475	4400-2906-1056	Vilniaus r. sav.,Pagirių sen.,Baltoji Vokė	2014-02-28	Žemės ūkio	Kiti žemės ūkio paskirties žemės sklypai	Kadastriniai matavimai (LKS-94)	-	-	Magistralinių dujotiekių ir naftotiekių (produktotiekių) apsaugos zonos (III skyrius, penktasis skirsnis)	0,0875	0,0875
669.	4167/0100:0554	4400-3692-0853	Vilniaus r. sav.,Pagirių sen.,Vaidotai	2015-03-19	Žemės ūkio	Kiti žemės ūkio paskirties žemės sklypai	Kadastriniai matavimai (LKS-94)	Magistralinių dujotiekių ir naftotiekių (produktotiekių) apsaugos zonos (III skyrius, penktasis skirsnis)	0,0681	Magistralinių dujotiekių ir naftotiekių (produktotiekių) apsaugos zonos (III skyrius, penktasis skirsnis)	0,0677	0,0677
670.	4167/0100:0377	4400-2869-7318	Vilniaus r. sav.,Pagirių sen.,Vaidotai	2014-01-21	Žemės ūkio	Kiti žemės ūkio paskirties žemės sklypai	Kadastriniai matavimai (LKS-94)	Magistralinių dujotiekių ir naftotiekių (produktotiekių) apsaugos zonos (III skyrius, penktasis skirsnis)	0,0187	Magistralinių dujotiekių ir naftotiekių (produktotiekių) apsaugos zonos (III skyrius, penktasis skirsnis)	0,0187	0,0187
671.	4167/0100:1221	4400-5343-0010	Vilniaus r. sav.,Pagirių sen.,Vaidotai	2019-12-04	Miškų ūkio	Ūkinių miškų sklypai	Kadastriniai matavimai (LKS-94)	Magistralinių dujotiekių ir naftotiekių (produktotiekių) apsaugos zonos (III skyrius, penktasis skirsnis)	0,0045	Magistralinių dujotiekių ir naftotiekių (produktotiekių) apsaugos zonos (III skyrius, penktasis skirsnis)	0,0046	0,0046
672.	4167/0100:0345	4400-2859-9317	Vilniaus r. sav.,Pagirių sen.,Vaidotai	2014-01-10	Žemės ūkio	Kiti žemės ūkio paskirties žemės sklypai	Kadastriniai matavimai (LKS-94)	Magistralinių dujotiekių ir naftotiekių (produktotiekių) apsaugos zonos (III skyrius, penktasis skirsnis)	0,1024	Magistralinių dujotiekių ir naftotiekių (produktotiekių) apsaugos zonos (III skyrius, penktasis skirsnis)	0,1033	0,1033
673.	4167/0100:0455	4400-2865-7310	Vilniaus r. sav.,Pagirių sen.,Vaidotai	2014-01-16	Žemės ūkio	Kiti žemės ūkio paskirties žemės sklypai	Kadastriniai matavimai (LKS-94)	Magistralinių dujotiekių ir naftotiekių (produktotiekių) apsaugos zonos (III skyrius, penktasis skirsnis)	0,0704	Magistralinių dujotiekių ir naftotiekių (produktotiekių) apsaugos zonos (III skyrius, penktasis skirsnis)	0,0704	0,0704

Eil. Nr.	Žemės sklypo kadastrinis numeris	Žemės sklypo unikalus numeris	Žemės sklypo adresas	Žemės sklypo suformavimo metai	Žemės sklypo paskirtis	Žemės sklypo naudojimo būdas	Žemės sklypo matavimų tipas	Esamos apsaugos zonos pavadinimas	Esamos apsaugos zonos plotas, ha	Planu nustatomos apsaugos zonos pavadinimas	Planu nustatomos apsaugos zonos plotas, ha	Įregistruotų ir Planu nustatomų apsaugos zonų bendras plotas, ha
674.	4167/0100:0366	4400-2866-3838	Vilniaus r. sav., Pagirių sen., Vaidotai	2014-01-16	Žemės ūkio	Kiti žemės ūkio paskirties žemės sklypai	Kadastriniai matavimai (LKS-94)	Magistralinių dujotiekių ir naftotiekių (produktotiekių) apsaugos zonos (III skyrius, penktasis skirsnis)	0,0305	Magistralinių dujotiekių ir naftotiekių (produktotiekių) apsaugos zonos (III skyrius, penktasis skirsnis)	0,0293	0,0293
675.	4167/0100:0266	4400-2788-5923	Vilniaus r. sav., Pagirių sen., Vaidotai	2013-10-24	Žemės ūkio	Kiti žemės ūkio paskirties žemės sklypai	Kadastriniai matavimai (LKS-94)	Magistralinių dujotiekių ir naftotiekių (produktotiekių) apsaugos zonos (III skyrius, penktasis skirsnis)	0,0421	Magistralinių dujotiekių ir naftotiekių (produktotiekių) apsaugos zonos (III skyrius, penktasis skirsnis)	0,0330	0,0330
676.	4167/0100:0292	4400-2824-1058	Vilniaus r. sav., Pagirių sen., Vaidotai	2013-11-28	Žemės ūkio	Kiti žemės ūkio paskirties žemės sklypai	Kadastriniai matavimai (LKS-94)	Magistralinių dujotiekių ir naftotiekių (produktotiekių) apsaugos zonos (III skyrius, penktasis skirsnis)	0,0275	Magistralinių dujotiekių ir naftotiekių (produktotiekių) apsaugos zonos (III skyrius, penktasis skirsnis)	0,0262	0,0262
677.	4167/0100:0277	4400-2818-2547	Vilniaus r. sav., Pagirių sen., Vaidotai	2013-11-22	Žemės ūkio	Kiti žemės ūkio paskirties žemės sklypai	Kadastriniai matavimai (LKS-94)	Magistralinių dujotiekių ir naftotiekių (produktotiekių) apsaugos zonos (III skyrius, penktasis skirsnis)	0,0402	Magistralinių dujotiekių ir naftotiekių (produktotiekių) apsaugos zonos (III skyrius, penktasis skirsnis)	0,0402	0,0402
678.	4167/0100:0241	4400-2792-7568	Vilniaus r. sav., Pagirių sen., Vaidotai	2013-10-29	Žemės ūkio	Kiti žemės ūkio paskirties žemės sklypai	Kadastriniai matavimai (LKS-94)	Magistralinių dujotiekių ir naftotiekių (produktotiekių) apsaugos zonos (III skyrius, penktasis skirsnis)	0,0328	Magistralinių dujotiekių ir naftotiekių (produktotiekių) apsaugos zonos (III skyrius, penktasis skirsnis)	0,0209	0,0209
679.	4167/0100:0738	4400-5114-2270	Vilniaus r. sav., Pagirių sen., Vaidotai	2018-12-07	Žemės ūkio	Kiti žemės ūkio paskirties žemės sklypai	Kadastriniai matavimai (LKS-94)	Magistralinių dujotiekių ir naftotiekių (produktotiekių) apsaugos zonos (III skyrius, penktasis skirsnis)	0,1590	Magistralinių dujotiekių ir naftotiekių (produktotiekių) apsaugos zonos (III skyrius, penktasis skirsnis)	0,1602	0,1602
680.	4167/0100:0328	4400-2851-5298	Vilniaus r. sav., Pagirių sen., Vaidotai	2013-12-30	Žemės ūkio	Kiti žemės ūkio paskirties žemės sklypai	Kadastriniai matavimai (LKS-94)	Magistralinių dujotiekių ir naftotiekių (produktotiekių) apsaugos zonos (III skyrius, penktasis skirsnis)	0,0201	Magistralinių dujotiekių ir naftotiekių (produktotiekių) apsaugos zonos (III skyrius, penktasis skirsnis)	0,0201	0,0201
681.	4167/0100:0453	4400-2863-9196	Vilniaus r. sav., Pagirių sen., Vaidotai	2014-01-14	Žemės ūkio	Kiti žemės ūkio paskirties žemės sklypai	Kadastriniai matavimai (LKS-94)	-	-	Magistralinių dujotiekių ir naftotiekių (produktotiekių) apsaugos zonos (III skyrius, penktasis skirsnis)	0,0017	0,0017
682.	4167/0100:0287	4400-2823-1196	Vilniaus r. sav., Pagirių sen., Vaidotai	2013-11-27	Žemės ūkio	Kiti žemės ūkio paskirties žemės sklypai	Kadastriniai matavimai (LKS-94)	Magistralinių dujotiekių ir naftotiekių (produktotiekių) apsaugos zonos (III skyrius, penktasis skirsnis)	0,0235	Magistralinių dujotiekių ir naftotiekių (produktotiekių) apsaugos zonos (III skyrius, penktasis skirsnis)	0,0234	0,0235
683.	4167/0100:0312	4400-2838-8576	Vilniaus r. sav., Pagirių sen., Vaidotai	2013-12-12	Žemės ūkio	Kiti žemės ūkio paskirties žemės sklypai	Kadastriniai matavimai (LKS-94)	Magistralinių dujotiekių ir naftotiekių (produktotiekių) apsaugos zonos (III skyrius, penktasis skirsnis)	0,0115	Magistralinių dujotiekių ir naftotiekių (produktotiekių) apsaugos zonos (III skyrius, penktasis skirsnis)	0,0110	0,0110
684.	4167/0100:0281	4400-2820-8555	Vilniaus r. sav., Pagirių sen., Vaidotai	2013-11-26	Žemės ūkio	Kiti žemės ūkio paskirties žemės sklypai	Kadastriniai matavimai (LKS-94)	Magistralinių dujotiekių ir naftotiekių (produktotiekių) apsaugos zonos (III skyrius, penktasis skirsnis)	0,0691	Magistralinių dujotiekių ir naftotiekių (produktotiekių) apsaugos zonos (III skyrius, penktasis skirsnis)	0,0788	0,0788
685.	4167/0100:0194	4400-2729-3185	Vilniaus r. sav., Pagirių sen., Vaidotai	2013-08-16	Žemės ūkio	Kiti žemės ūkio paskirties žemės sklypai	Kadastriniai matavimai (LKS-94)	-	-	Magistralinių dujotiekių ir naftotiekių (produktotiekių) apsaugos zonos (III skyrius, penktasis skirsnis)	0,0771	0,0771
686.	4167/0100:0330	4400-2853-2690	Vilniaus r. sav., Pagirių sen., Vaidotai	2014-01-02	Žemės ūkio	Kiti žemės ūkio paskirties žemės sklypai	Kadastriniai matavimai (LKS-94)	Magistralinių dujotiekių ir naftotiekių (produktotiekių) apsaugos zonos (III skyrius, penktasis skirsnis)	0,0075	Magistralinių dujotiekių ir naftotiekių (produktotiekių) apsaugos zonos (III skyrius, penktasis skirsnis)	0,0043	0,0043
687.	4167/0100:0739	4400-5114-1007	Vilniaus r. sav., Pagirių sen., Vaidotai	2018-12-07	Žemės ūkio	Kiti žemės ūkio paskirties žemės sklypai	Kadastriniai matavimai (LKS-94)	Magistralinių dujotiekių ir naftotiekių (produktotiekių) apsaugos zonos (III skyrius, penktasis skirsnis)	0,1125	Magistralinių dujotiekių ir naftotiekių (produktotiekių) apsaugos zonos (III skyrius, penktasis skirsnis)	0,1120	0,1120
688.	4167/0100:0237	4400-2790-6612	Vilniaus r. sav., Pagirių sen., Vaidotai	2013-10-28	Žemės ūkio	Kiti žemės ūkio paskirties žemės sklypai	Kadastriniai matavimai (LKS-94)	Magistralinių dujotiekių ir naftotiekių (produktotiekių) apsaugos zonos (III skyrius, penktasis skirsnis)	0,0446	Magistralinių dujotiekių ir naftotiekių (produktotiekių) apsaugos zonos (III skyrius, penktasis skirsnis)	0,0338	0,0338
689.	4167/0100:0206	4400-2758-5604	Vilniaus r. sav., Pagirių sen., Vaidotai	2013-09-24	Žemės ūkio	Kiti žemės ūkio paskirties žemės sklypai	Kadastriniai matavimai (LKS-94)	Magistralinių dujotiekių ir naftotiekių (produktotiekių) apsaugos zonos (III skyrius, penktasis skirsnis)	0,1000	Magistralinių dujotiekių ir naftotiekių (produktotiekių) apsaugos zonos (III skyrius, penktasis skirsnis)	0,1604	0,1604
690.	4167/0100:0288	4400-2823-1210	Vilniaus r. sav., Pagirių sen., Vaidotai	2013-11-27	Žemės ūkio	Kiti žemės ūkio paskirties žemės sklypai	Kadastriniai matavimai (LKS-94)	Magistralinių dujotiekių ir naftotiekių (produktotiekių) apsaugos zonos (III skyrius, penktasis skirsnis)	0,0359	Magistralinių dujotiekių ir naftotiekių (produktotiekių) apsaugos zonos (III skyrius, penktasis skirsnis)	0,0339	0,0339

Eil. Nr.	Žemės sklypo kadastrinis numeris	Žemės sklypo unikalus numeris	Žemės sklypo adresas	Žemės sklypo suformavimo metai	Žemės sklypo paskirtis	Žemės sklypo naudojimo būdas	Žemės sklypo matavimų tipas	Esamos apsaugos zonos pavadinimas	Esamos apsaugos zonos plotas, ha	Planu nustatomos apsaugos zonos pavadinimas	Planu nustatomos apsaugos zonos plotas, ha	Įregistruotų ir Planu nustatomų apsaugos zonų bendras plotas, ha
691.	4167/0100:0268	4400-2806-3956	Vilniaus r. sav., Pagirių sen., Vaidotai	2013-11-12	Žemės ūkio	Kiti žemės ūkio paskirties žemės sklypai	Kadastriniai matavimai (LKS-94)	Magistralinių dujotiekių ir naftotiekių (produktotiekių) apsaugos zonos (III skyrius, penktasis skirsnis)	0,0298	Magistralinių dujotiekių ir naftotiekių (produktotiekių) apsaugos zonos (III skyrius, penktasis skirsnis)	0,0277	0,0277
692.	4167/0100:0308	4400-2832-5122	Vilniaus r. sav., Pagirių sen., Vaidotai	2013-12-06	Žemės ūkio	Kiti žemės ūkio paskirties žemės sklypai	Kadastriniai matavimai (LKS-94)	Magistralinių dujotiekių ir naftotiekių (produktotiekių) apsaugos zonos (III skyrius, penktasis skirsnis)	0,0436	Magistralinių dujotiekių ir naftotiekių (produktotiekių) apsaugos zonos (III skyrius, penktasis skirsnis)	0,0436	0,0436
693.	4167/0100:0283	4400-2821-6194	Vilniaus r. sav., Pagirių sen., Vaidotai	2013-11-27	Žemės ūkio	Kiti žemės ūkio paskirties žemės sklypai	Kadastriniai matavimai (LKS-94)	-	-	Magistralinių dujotiekių ir naftotiekių (produktotiekių) apsaugos zonos (III skyrius, penktasis skirsnis)	0,0200	0,0200
694.	4167/0100:0179	4400-2674-3910	Vilniaus r. sav., Pagirių sen., Vaidotai	2013-06-04	Žemės ūkio	Kiti žemės ūkio paskirties žemės sklypai	Kadastriniai matavimai (LKS-94)	Magistralinių dujotiekių ir naftotiekių (produktotiekių) apsaugos zonos (III skyrius, penktasis skirsnis)	0,0272	Magistralinių dujotiekių ir naftotiekių (produktotiekių) apsaugos zonos (III skyrius, penktasis skirsnis)	0,0272	0,0272
695.	4167/0100:0442	4400-2970-8864	Vilniaus r. sav., Pagirių sen., Vaidotai	2014-05-16	Žemės ūkio	Kiti žemės ūkio paskirties žemės sklypai	Kadastriniai matavimai (LKS-94)	-	-	Magistralinių dujotiekių ir naftotiekių (produktotiekių) apsaugos zonos (III skyrius, penktasis skirsnis)	0,0024	0,0024
696.	4167/0100:0279	4400-2819-5446	Vilniaus r. sav., Pagirių sen., Vaidotai	2013-11-25	Žemės ūkio	Kiti žemės ūkio paskirties žemės sklypai	Kadastriniai matavimai (LKS-94)	Magistralinių dujotiekių ir naftotiekių (produktotiekių) apsaugos zonos (III skyrius, penktasis skirsnis)	0,0096	Magistralinių dujotiekių ir naftotiekių (produktotiekių) apsaugos zonos (III skyrius, penktasis skirsnis)	0,0096	0,0096
697.	4167/0100:0301	4400-2827-3432	Vilniaus r. sav., Pagirių sen., Vaidotai	2013-12-02	Žemės ūkio	Kiti žemės ūkio paskirties žemės sklypai	Kadastriniai matavimai (LKS-94)	Magistralinių dujotiekių ir naftotiekių (produktotiekių) apsaugos zonos (III skyrius, penktasis skirsnis)	0,0581	Magistralinių dujotiekių ir naftotiekių (produktotiekių) apsaugos zonos (III skyrius, penktasis skirsnis)	0,0599	0,0599
698.	4167/0100:0274	4400-2815-9482	Vilniaus r. sav., Pagirių sen., Vaidotai	2013-11-20	Žemės ūkio	Kiti žemės ūkio paskirties žemės sklypai	Kadastriniai matavimai (LKS-94)	Magistralinių dujotiekių ir naftotiekių (produktotiekių) apsaugos zonos (III skyrius, penktasis skirsnis)	0,0176	Magistralinių dujotiekių ir naftotiekių (produktotiekių) apsaugos zonos (III skyrius, penktasis skirsnis)	0,0156	0,0156
699.	4167/0100:0284	4400-2822-8204	Vilniaus r. sav., Pagirių sen., Vaidotai	2013-11-27	Žemės ūkio	Kiti žemės ūkio paskirties žemės sklypai	Kadastriniai matavimai (LKS-94)	Magistralinių dujotiekių ir naftotiekių (produktotiekių) apsaugos zonos (III skyrius, penktasis skirsnis)	0,1028	Magistralinių dujotiekių ir naftotiekių (produktotiekių) apsaugos zonos (III skyrius, penktasis skirsnis)	0,1028	0,1028
700.	4167/0100:0276	4400-2817-6250	Vilniaus r. sav., Pagirių sen., Vaidotai	2013-11-22	Žemės ūkio	Kiti žemės ūkio paskirties žemės sklypai	Kadastriniai matavimai (LKS-94)	Magistralinių dujotiekių ir naftotiekių (produktotiekių) apsaugos zonos (III skyrius, penktasis skirsnis)	0,0312	Magistralinių dujotiekių ir naftotiekių (produktotiekių) apsaugos zonos (III skyrius, penktasis skirsnis)	0,0311	0,0312
701.	4167/0100:0745	4400-5112-5214	Vilniaus r. sav., Pagirių sen., Vaidotai	2019-01-22	Žemės ūkio	Kiti žemės ūkio paskirties žemės sklypai	Kadastriniai matavimai (LKS-94)	Magistralinių dujotiekių ir naftotiekių (produktotiekių) apsaugos zonos (III skyrius, penktasis skirsnis)	0,0744	Magistralinių dujotiekių ir naftotiekių (produktotiekių) apsaugos zonos (III skyrius, penktasis skirsnis)	0,0759	0,0759
702.	4167/0100:0370	4400-2867-9730	Vilniaus r. sav., Pagirių sen., Vaidotai	2014-01-17	Žemės ūkio	Kiti žemės ūkio paskirties žemės sklypai	Kadastriniai matavimai (LKS-94)	Magistralinių dujotiekių ir naftotiekių (produktotiekių) apsaugos zonos (III skyrius, penktasis skirsnis)	0,0349	Magistralinių dujotiekių ir naftotiekių (produktotiekių) apsaugos zonos (III skyrius, penktasis skirsnis)	0,0350	0,0350
703.	4167/0100:0510	4400-3064-0816	Vilniaus r. sav., Pagirių sen., Vaidotai	2014-09-08	Žemės ūkio	Kiti žemės ūkio paskirties žemės sklypai	Kadastriniai matavimai (LKS-94)	Magistralinių dujotiekių ir naftotiekių (produktotiekių) apsaugos zonos (III skyrius, penktasis skirsnis)	0,0298	Magistralinių dujotiekių ir naftotiekių (produktotiekių) apsaugos zonos (III skyrius, penktasis skirsnis)	0,0297	0,0298
704.	4167/0100:0227	4400-2765-8992	Vilniaus r. sav., Pagirių sen., Vaidotai	2013-10-02	Žemės ūkio	Kiti žemės ūkio paskirties žemės sklypai	Kadastriniai matavimai (LKS-94)	Magistralinių dujotiekių ir naftotiekių (produktotiekių) apsaugos zonos (III skyrius, penktasis skirsnis)	0,0274	Magistralinių dujotiekių ir naftotiekių (produktotiekių) apsaugos zonos (III skyrius, penktasis skirsnis)	0,0361	0,0361
705.	4167/0100:0153	4400-2630-8094	Vilniaus r. sav., Pagirių sen., Vaidotai	2013-04-02	Žemės ūkio	Kiti žemės ūkio paskirties žemės sklypai	Kadastriniai matavimai (LKS-94)	Magistralinių dujotiekių ir naftotiekių (produktotiekių) apsaugos zonos (III skyrius, penktasis skirsnis)	0,0440	Magistralinių dujotiekių ir naftotiekių (produktotiekių) apsaugos zonos (III skyrius, penktasis skirsnis)	0,0515	0,0515
706.	4167/0100:0304	4400-2830-7731	Vilniaus r. sav., Pagirių sen., Vaidotai	2013-12-04	Žemės ūkio	Kiti žemės ūkio paskirties žemės sklypai	Kadastriniai matavimai (LKS-94)	Magistralinių dujotiekių ir naftotiekių (produktotiekių) apsaugos zonos (III skyrius, penktasis skirsnis)	0,0395	Magistralinių dujotiekių ir naftotiekių (produktotiekių) apsaugos zonos (III skyrius, penktasis skirsnis)	0,0395	0,0395
707.	4167/0100:0540	4400-3095-2115	Vilniaus r. sav., Pagirių sen., Vaidotai	2014-10-13	Žemės ūkio	Kiti žemės ūkio paskirties žemės sklypai	Kadastriniai matavimai (LKS-94)	Magistralinių dujotiekių ir naftotiekių (produktotiekių) apsaugos zonos (III skyrius, penktasis skirsnis)	0,0692	Magistralinių dujotiekių ir naftotiekių (produktotiekių) apsaugos zonos (III skyrius, penktasis skirsnis)	0,0692	0,0692

Eil. Nr.	Žemės sklypo kadastrinis numeris	Žemės sklypo unikalus numeris	Žemės sklypo adresas	Žemės sklypo suformavimo metai	Žemės sklypo paskirtis	Žemės sklypo naudojimo būdas	Žemės sklypo matavimų tipas	Esamos apsaugos zonos pavadinimas	Esamos apsaugos zonos plotas, ha	Planu nustatomos apsaugos zonos pavadinimas	Planu nustatomos apsaugos zonos plotas, ha	Įregistruotų ir Planu nustatomų apsaugos zonų bendras plotas, ha
708.	4167/0100:0772	4400-5151-5010	Vilniaus r. sav., Pagirių sen., Vaidotai	2020-03-19	Žemės ūkio	Kiti žemės ūkio paskirties žemės sklypai	Kadastriniai matavimai (LKS-94)	Magistralinių dujotiekių ir naftotiekių (produktotiekių) apsaugos zonos (III skyrius, penktasis skirsnis)	0,2424	Magistralinių dujotiekių ir naftotiekių (produktotiekių) apsaugos zonos (III skyrius, penktasis skirsnis)	0,2473	0,2473
709.	4167/0100:0325	4400-2848-4539	Vilniaus r. sav., Pagirių sen., Vaidotai	2013-12-23	Žemės ūkio	Kiti žemės ūkio paskirties žemės sklypai	Kadastriniai matavimai (LKS-94)	Magistralinių dujotiekių ir naftotiekių (produktotiekių) apsaugos zonos (III skyrius, penktasis skirsnis)	0,0246	Magistralinių dujotiekių ir naftotiekių (produktotiekių) apsaugos zonos (III skyrius, penktasis skirsnis)	0,0236	0,0236
710.	4167/0100:0735	4400-5049-5524	Vilniaus r. sav., Pagirių sen., Vaidotai	2018-10-18	Žemės ūkio	Kiti žemės ūkio paskirties žemės sklypai	Kadastriniai matavimai (LKS-94)	Magistralinių dujotiekių ir naftotiekių (produktotiekių) apsaugos zonos (III skyrius, penktasis skirsnis)	0,0745	Magistralinių dujotiekių ir naftotiekių (produktotiekių) apsaugos zonos (III skyrius, penktasis skirsnis)	0,0710	0,0710
711.	4167/0100:0289	4400-2823-1230	Vilniaus r. sav., Pagirių sen., Vaidotai	2013-11-27	Žemės ūkio	Kiti žemės ūkio paskirties žemės sklypai	Kadastriniai matavimai (LKS-94)	Magistralinių dujotiekių ir naftotiekių (produktotiekių) apsaugos zonos (III skyrius, penktasis skirsnis)	0,0362	Magistralinių dujotiekių ir naftotiekių (produktotiekių) apsaugos zonos (III skyrius, penktasis skirsnis)	0,0342	0,0342
712.	4167/0100:0361	4400-2864-6140	Vilniaus r. sav., Pagirių sen., Vaidotai	2014-01-15	Žemės ūkio	Kiti žemės ūkio paskirties žemės sklypai	Kadastriniai matavimai (LKS-94)	Magistralinių dujotiekių ir naftotiekių (produktotiekių) apsaugos zonos (III skyrius, penktasis skirsnis)	0,0199	Magistralinių dujotiekių ir naftotiekių (produktotiekių) apsaugos zonos (III skyrius, penktasis skirsnis)	0,0199	0,0199
713.	4167/0100:0224	4400-2763-5818	Vilniaus r. sav., Pagirių sen., Vaidotai	2013-09-30	Žemės ūkio	Kiti žemės ūkio paskirties žemės sklypai	Kadastriniai matavimai (LKS-94)	Magistralinių dujotiekių ir naftotiekių (produktotiekių) apsaugos zonos (III skyrius, penktasis skirsnis)	0,0842	Magistralinių dujotiekių ir naftotiekių (produktotiekių) apsaugos zonos (III skyrius, penktasis skirsnis)	0,0842	0,0842
714.	4167/0100:0271	4400-2815-0110	Vilniaus r. sav., Pagirių sen., Vaidotai	2013-11-20	Žemės ūkio	Kiti žemės ūkio paskirties žemės sklypai	Kadastriniai matavimai (LKS-94)	-	-	Magistralinių dujotiekių ir naftotiekių (produktotiekių) apsaugos zonos (III skyrius, penktasis skirsnis)	0,0000	0,0000
715.	4167/0100:0742	4400-5136-6575	Vilniaus r. sav., Pagirių sen., Vaidotai	2019-01-22	Žemės ūkio	Kiti žemės ūkio paskirties žemės sklypai	Kadastriniai matavimai (LKS-94)	Magistralinių dujotiekių ir naftotiekių (produktotiekių) apsaugos zonos (III skyrius, penktasis skirsnis)	0,0330	Magistralinių dujotiekių ir naftotiekių (produktotiekių) apsaugos zonos (III skyrius, penktasis skirsnis)	0,0345	0,0345
716.	4167/0100:0350	4400-2862-4928	Vilniaus r. sav., Pagirių sen., Vaidotai	2014-01-13	Žemės ūkio	Kiti žemės ūkio paskirties žemės sklypai	Kadastriniai matavimai (LKS-94)	-	-	Magistralinių dujotiekių ir naftotiekių (produktotiekių) apsaugos zonos (III skyrius, penktasis skirsnis)	0,0006	0,0006
717.	4167/0100:0448	4400-2995-1595	Vilniaus r. sav., Pagirių sen., Vaidotai	2014-06-13	Žemės ūkio	Kiti žemės ūkio paskirties žemės sklypai	Kadastriniai matavimai (LKS-94)	-	-	Magistralinių dujotiekių ir naftotiekių (produktotiekių) apsaugos zonos (III skyrius, penktasis skirsnis)	0,0843	0,0843
718.	4167/0100:0290	4400-2823-6793	Vilniaus r. sav., Pagirių sen., Vaidotai	2013-11-28	Žemės ūkio	Kiti žemės ūkio paskirties žemės sklypai	Kadastriniai matavimai (LKS-94)	Magistralinių dujotiekių ir naftotiekių (produktotiekių) apsaugos zonos (III skyrius, penktasis skirsnis)	0,0274	Magistralinių dujotiekių ir naftotiekių (produktotiekių) apsaugos zonos (III skyrius, penktasis skirsnis)	0,0250	0,0250
719.	4167/0100:0773	4400-5156-8517	Vilniaus r. sav., Pagirių sen., Vaidotai	2020-03-19	Žemės ūkio	Kiti žemės ūkio paskirties žemės sklypai	Kadastriniai matavimai (LKS-94)	Magistralinių dujotiekių ir naftotiekių (produktotiekių) apsaugos zonos (III skyrius, penktasis skirsnis)	0,1391	Magistralinių dujotiekių ir naftotiekių (produktotiekių) apsaugos zonos (III skyrius, penktasis skirsnis)	0,1376	0,1376
720.	4167/0100:0771	4400-5151-6695	Vilniaus r. sav., Pagirių sen., Vaidotai	2020-03-19	Žemės ūkio	Kiti žemės ūkio paskirties žemės sklypai	Kadastriniai matavimai (LKS-94)	Magistralinių dujotiekių ir naftotiekių (produktotiekių) apsaugos zonos (III skyrius, penktasis skirsnis)	0,1472	Magistralinių dujotiekių ir naftotiekių (produktotiekių) apsaugos zonos (III skyrius, penktasis skirsnis)	0,1487	0,1487
721.	4177/0100:0334	4400-0024-7612	Vilniaus r. sav., Rudaminos sen., Barkiškės	2003-06-16	Žemės ūkio	-	Preliminarūs matavimai	Magistralinių dujotiekių ir naftotiekių (produktotiekių) apsaugos zonos (III skyrius, penktasis skirsnis)	0,0000	Magistralinių dujotiekių ir naftotiekių (produktotiekių) apsaugos zonos (III skyrius, penktasis skirsnis)	0,2749	0,2749
722.	4177/0100:0349	4400-4807-2697	Vilniaus r. sav., Rudaminos sen., Barkiškės	2017-12-29	Miškų ūkio	Rekreacinių miškų sklypai	Kadastriniai matavimai (LKS-94)	-	-	Magistralinių dujotiekių ir naftotiekių (produktotiekių) apsaugos zonos (III skyrius, penktasis skirsnis)	0,0071	0,0071
723.	4177/0100:0727	4400-2261-5030	Vilniaus r. sav., Rudaminos sen., Barkiškės	2011-12-13	Žemės ūkio	Kiti žemės ūkio paskirties žemės sklypai	Preliminarūs matavimai	-	-	Magistralinių dujotiekių ir naftotiekių (produktotiekių) apsaugos zonos (III skyrius, penktasis skirsnis)	0,4310	0,4310
724.	4177/0100:0091	4177-0100-0091	Vilniaus r. sav., Rudaminos sen., Barkiškės	1995-02-20	Žemės ūkio	Kiti žemės ūkio paskirties žemės sklypai	Kadastriniai matavimai (LKS-94)	Magistralinių dujotiekių ir naftotiekių (produktotiekių) apsaugos zonos (III skyrius, penktasis skirsnis)	0,0520	Magistralinių dujotiekių ir naftotiekių (produktotiekių) apsaugos zonos (III skyrius, penktasis skirsnis)	0,0799	0,0799

Eil. Nr.	Žemės sklypo kadastrinis numeris	Žemės sklypo unikalus numeris	Žemės sklypo adresas	Žemės sklypo suformavimo metai	Žemės sklypo paskirtis	Žemės sklypo naudojimo būdas	Žemės sklypo matavimų tipas	Esamos apsaugos zonos pavadinimas	Esamos apsaugos zonos plotas, ha	Planu nustatomos apsaugos zonos pavadinimas	Planu nustatomos apsaugos zonos plotas, ha	Įregistruotų ir Planu nustatomų apsaugos zonų bendras plotas, ha
725.	4177/0100:0176	4177-0100-0176	Vilniaus r. sav., Rudaminos sen., Barkiškės	1998-09-23	Žemės ūkio	Kiti žemės ūkio paskirties žemės sklypai	Kadastriniai matavimai (LKS-94)	-	-	Magistralinių dujotiekių ir naftotiekių (produktotiekių) apsaugos zonos (III skyrius, penktasis skirsnis)	1,7030	1,7030
726.	4177/0100:0086	4177-0100-0086	Vilniaus r. sav., Rudaminos sen., Barkiškės	1996-12-19	Žemės ūkio	-	Preliminarūs matavimai	-	-	Magistralinių dujotiekių ir naftotiekių (produktotiekių) apsaugos zonos (III skyrius, penktasis skirsnis)	2,4469	2,4469
727.	4177/0100:0744	4400-2331-8385	Vilniaus r. sav., Rudaminos sen., Kalviškės	2012-03-29	Žemės ūkio	Kiti žemės ūkio paskirties žemės sklypai	Preliminarūs matavimai	-	-	Magistralinių dujotiekių ir naftotiekių (produktotiekių) apsaugos zonos (III skyrius, penktasis skirsnis)	0,0206	0,0206
							Preliminarūs matavimai	-	-	Elektros tinklų apsaugos zonos (III skyrius ketvirtasis skirsnis)	0,0023	0,0023
728.	4177/0100:0100	4177-0100-0100	Vilniaus r. sav., Rudaminos sen., Kalviškės	1996-10-31	Žemės ūkio	Kiti žemės ūkio paskirties žemės sklypai	Kadastriniai matavimai (LKS-94)	Magistralinių dujotiekių ir naftotiekių (produktotiekių) apsaugos zonos (III skyrius, penktasis skirsnis)	0,0809	Magistralinių dujotiekių ir naftotiekių (produktotiekių) apsaugos zonos (III skyrius, penktasis skirsnis)	0,0817	0,0817
								Elektros tinklų apsaugos zonos (III skyrius ketvirtasis skirsnis)	0,0333	Elektros tinklų apsaugos zonos (III skyrius ketvirtasis skirsnis)	0,0018	0,0351
729.	4177/0100:0707	4400-2247-2537	Vilniaus r. sav., Rudaminos sen., Kalviškės	2011-11-18	Žemės ūkio	Kiti žemės ūkio paskirties žemės sklypai	Preliminarūs matavimai	-	-	Magistralinių dujotiekių ir naftotiekių (produktotiekių) apsaugos zonos (III skyrius, penktasis skirsnis)	0,0187	0,0187
730.	4177/0100:0614	4400-1322-3973	Vilniaus r. sav., Rudaminos sen., Kalviškės	2007-11-27	Žemės ūkio	Kiti žemės ūkio paskirties žemės sklypai	Preliminarūs matavimai	-	-	Magistralinių dujotiekių ir naftotiekių (produktotiekių) apsaugos zonos (III skyrius, penktasis skirsnis)	0,2387	0,2387
								Elektros tinklų apsaugos zonos (III skyrius ketvirtasis skirsnis)	0,0200	Elektros tinklų apsaugos zonos (III skyrius ketvirtasis skirsnis)	0,0115	0,0315
731.	4177/0100:0246	4177-0100-0246	Vilniaus r. sav., Rudaminos sen., Kalviškės	1996-11-28	Žemės ūkio	-	Preliminarūs matavimai	-	-	Magistralinių dujotiekių ir naftotiekių (produktotiekių) apsaugos zonos (III skyrius, penktasis skirsnis)	0,1275	0,1275
								Elektros tinklų apsaugos zonos (III skyrius ketvirtasis skirsnis)	0,0000	Elektros tinklų apsaugos zonos (III skyrius ketvirtasis skirsnis)	0,0000	0,0000
732.	4177/0100:0281	4177-0100-0281	Vilniaus r. sav., Rudaminos sen., Kalviškės	1999-12-10	Kita (žemės)	-	Kadastriniai matavimai (LKS-94)	Magistralinių dujotiekių ir naftotiekių (produktotiekių) apsaugos zonos (III skyrius, penktasis skirsnis)	0,0000	Magistralinių dujotiekių ir naftotiekių (produktotiekių) apsaugos zonos (III skyrius, penktasis skirsnis)	0,0449	0,0449
								Elektros tinklų apsaugos zonos (III skyrius ketvirtasis skirsnis)	0,0000	Elektros tinklų apsaugos zonos (III skyrius ketvirtasis skirsnis)	0,0025	0,0025
733.	4177/0100:0642	4400-1786-4638	Vilniaus r. sav., Rudaminos sen., Kalviškės	2008-12-12	Žemės ūkio	Kiti žemės ūkio paskirties žemės sklypai	Preliminarūs matavimai	-	-	Magistralinių dujotiekių ir naftotiekių (produktotiekių) apsaugos zonos (III skyrius, penktasis skirsnis)	0,0512	0,0512
								-	-	Elektros tinklų apsaugos zonos (III skyrius ketvirtasis skirsnis)	0,0020	0,0020
734.	4177/0100:0239	4177-0100-0239	Vilniaus r. sav., Rudaminos sen., Kalviškės	1996-11-28	Žemės ūkio	Kiti žemės ūkio paskirties žemės sklypai	Kadastriniai matavimai (LKS-94)	-	-	Magistralinių dujotiekių ir naftotiekių (produktotiekių) apsaugos zonos (III skyrius, penktasis skirsnis)	0,0318	0,0318
735.	4177/0100:0758	4400-2396-0983	Vilniaus r. sav., Rudaminos sen., Kalviškės	2012-07-05	Žemės ūkio	Kiti žemės ūkio paskirties žemės sklypai	Preliminarūs matavimai	-	-	Magistralinių dujotiekių ir naftotiekių (produktotiekių) apsaugos zonos (III skyrius, penktasis skirsnis)	0,0246	0,0246
736.	4177/0100:0233	4177-0100-0233	Vilniaus r. sav., Rudaminos sen., Kalviškės	1996-11-13	Žemės ūkio	-	Preliminarūs matavimai	-	-	Magistralinių dujotiekių ir naftotiekių (produktotiekių) apsaugos zonos (III skyrius, penktasis skirsnis)	0,0103	0,0103

Eil. Nr.	Žemės sklypo kadastrinis numeris	Žemės sklypo unikalus numeris	Žemės sklypo adresas	Žemės sklypo suformavimo metai	Žemės sklypo paskirtis	Žemės sklypo naudojimo būdas	Žemės sklypo matavimų tipas	Esamos apsaugos zonos pavadinimas	Esamos apsaugos zonos plotas, ha	Planu nustatomos apsaugos zonos pavadinimas	Planu nustatomos apsaugos zonos plotas, ha	Įregistruotų ir Planu nustatomų apsaugos zonų bendras plotas, ha
737.	4177/0100:0624	4400-1580-1104	Vilniaus r. sav., Rudaminos sen., Kalviškės	2008-05-21	Žemės ūkio	Kiti žemės ūkio paskirties žemės sklypai	Kadastriniai matavimai (LKS-94)	-	-	Magistralinių dujotiekių ir naftotiekių (produktotiekių) apsaugos zonos (III skyrius, penktasis skirsnis)	0,0201	0,0201
								Elektros tinklų apsaugos zonos (III skyrius ketvirtasis skirsnis)	0,0371	Elektros tinklų apsaugos zonos (III skyrius ketvirtasis skirsnis)	0,0005	0,0376
738.	4177/0100:0746	4400-2334-0463	Vilniaus r. sav., Rudaminos sen., Kalviškės	2012-04-02	Žemės ūkio	Kiti žemės ūkio paskirties žemės sklypai	Preliminarūs matavimai	-	-	Magistralinių dujotiekių ir naftotiekių (produktotiekių) apsaugos zonos (III skyrius, penktasis skirsnis)	0,0868	0,0868
								Elektros tinklų apsaugos zonos (III skyrius ketvirtasis skirsnis)	0,0100	Elektros tinklų apsaugos zonos (III skyrius ketvirtasis skirsnis)	0,0053	0,0153
739.	4177/0100:0685	4400-2030-0330	Vilniaus r. sav., Rudaminos sen., Kalviškės	2010-03-08	Žemės ūkio	Kiti žemės ūkio paskirties žemės sklypai	Preliminarūs matavimai	-	-	Magistralinių dujotiekių ir naftotiekių (produktotiekių) apsaugos zonos (III skyrius, penktasis skirsnis)	0,1492	0,1492
								Elektros tinklų apsaugos zonos (III skyrius ketvirtasis skirsnis)	0,0400	Elektros tinklų apsaugos zonos (III skyrius ketvirtasis skirsnis)	0,0089	0,0489
740.	4177/0100:0619	4400-1469-6456	Vilniaus r. sav., Rudaminos sen., Kalviškės	2008-01-05	Žemės ūkio	Kiti žemės ūkio paskirties žemės sklypai	Preliminarūs matavimai	-	-	Magistralinių dujotiekių ir naftotiekių (produktotiekių) apsaugos zonos (III skyrius, penktasis skirsnis)	0,0097	0,0097
741.	4177/0100:0743	4400-2331-8363	Vilniaus r. sav., Rudaminos sen., Kalviškės	2012-03-29	Žemės ūkio	Kiti žemės ūkio paskirties žemės sklypai	Preliminarūs matavimai	-	-	Magistralinių dujotiekių ir naftotiekių (produktotiekių) apsaugos zonos (III skyrius, penktasis skirsnis)	0,0069	0,0069
742.	4177/0100:0733	4400-2289-2255	Vilniaus r. sav., Rudaminos sen., Kalviškės	2012-01-26	Žemės ūkio	Kiti žemės ūkio paskirties žemės sklypai	Preliminarūs matavimai	-	-	Magistralinių dujotiekių ir naftotiekių (produktotiekių) apsaugos zonos (III skyrius, penktasis skirsnis)	0,0404	0,0404
743.	4177/0100:0687	4400-2049-0346	Vilniaus r. sav., Rudaminos sen., Kalviškės	2010-05-06	Žemės ūkio	Kiti žemės ūkio paskirties žemės sklypai	Kadastriniai matavimai (LKS-94)	-	-	Magistralinių dujotiekių ir naftotiekių (produktotiekių) apsaugos zonos (III skyrius, penktasis skirsnis)	0,3142	0,3142
744.	4177/0100:0097	4177-0100-0097	Vilniaus r. sav., Rudaminos sen., Kalviškės	1996-10-31	Žemės ūkio	Kiti žemės ūkio paskirties žemės sklypai	Kadastriniai matavimai (LKS-94)	Magistralinių dujotiekių ir naftotiekių (produktotiekių) apsaugos zonos (III skyrius, penktasis skirsnis)	0,0290	Magistralinių dujotiekių ir naftotiekių (produktotiekių) apsaugos zonos (III skyrius, penktasis skirsnis)	0,0027	0,0027
745.	4177/0100:0099	4177-0100-0099	Vilniaus r. sav., Rudaminos sen., Kalviškės	1996-10-31	Žemės ūkio	-	Preliminarūs matavimai	-	-	Magistralinių dujotiekių ir naftotiekių (produktotiekių) apsaugos zonos (III skyrius, penktasis skirsnis)	0,0994	0,0994
								-	-	Elektros tinklų apsaugos zonos (III skyrius ketvirtasis skirsnis)	0,0088	0,0088
746.	4137/8001:0002	4400-0577-0103	Vilniaus r. sav., Rudaminos sen., Kineliai, Liepkalnio g. 328	2005-04-25	Kita (žemės)	Susisiekimo ir inžinerinių komunikacijų aptarnavimo objektų teritorijos	Kadastriniai matavimai (LKS-94)	Magistralinių dujotiekių ir naftotiekių (produktotiekių) apsaugos zonos (III skyrius, penktasis skirsnis)	0,0588	Magistralinių dujotiekių ir naftotiekių (produktotiekių) apsaugos zonos (III skyrius, penktasis skirsnis)	0,2082	0,2082
								Elektros tinklų apsaugos zonos (III skyrius ketvirtasis skirsnis)	6,5200	Elektros tinklų apsaugos zonos (III skyrius ketvirtasis skirsnis)	0,0083	6,5283
747.	4192/0100:0145	4192-0100-0145	Vilniaus r. sav., Sužionių sen., Aleksandriškės	1998-05-26	Žemės ūkio	Kiti žemės ūkio paskirties žemės sklypai	Kadastriniai matavimai (LKS-94)	-	-	Magistralinių dujotiekių ir naftotiekių (produktotiekių) apsaugos zonos (III skyrius, penktasis skirsnis)	0,0013	0,0013
748.	4192/0200:0162	4400-0581-2015	Vilniaus r. sav., Sužionių sen., Jaučiavariai	2005-04-29	Miškų ūkio	Ūkinių miškų sklypai	Kadastriniai matavimai (LKS-94)	-	-	Magistralinių dujotiekių ir naftotiekių (produktotiekių) apsaugos zonos (III skyrius, penktasis skirsnis)	0,0250	0,0250
749.	4192/0200:0152	4400-0361-0208	Vilniaus r. sav., Sužionių sen., Jaučiavariai	2004-07-26	Žemės ūkio	Kiti žemės ūkio paskirties žemės sklypai	Kadastriniai matavimai (LKS-94)	-	-	Magistralinių dujotiekių ir naftotiekių (produktotiekių) apsaugos zonos (III skyrius, penktasis skirsnis)	0,6063	0,6063

Eil. Nr.	Žemės sklypo kadastrinis numeris	Žemės sklypo unikalus numeris	Žemės sklypo adresas	Žemės sklypo suformavimo metai	Žemės sklypo paskirtis	Žemės sklypo naudojimo būdas	Žemės sklypo matavimų tipas	Esamos apsaugos zonos pavadinimas	Esamos apsaugos zonos plotas, ha	Planu nustatomos apsaugos zonos pavadinimas	Planu nustatomos apsaugos zonos plotas, ha	Įregistruotų ir Planu nustatomų apsaugos zonų bendras plotas, ha
750.	4192/0200:0196	4400-0879-1102	Vilniaus r. sav., Sužionių sen., Jaučiavariai	2006-06-09	Žemės ūkio	Kiti žemės ūkio paskirties žemės sklypai	Preliminarūs matavimai	-	-	Magistralinių dujotiekių ir naftotiekių (produktotiekių) apsaugos zonos (III skyrius, penktasis skirsnis)	0,9871	0,9871
751.	4192/0100:0354	4400-0867-2373	Vilniaus r. sav., Sužionių sen., Pakryžė	2006-05-25	Miškų ūkio	Ūkinių miškų sklypai	Preliminarūs matavimai	-	-	Magistralinių dujotiekių ir naftotiekių (produktotiekių) apsaugos zonos (III skyrius, penktasis skirsnis)	0,0415	0,0415
752.	4192/0100:0834	4400-1489-4012	Vilniaus r. sav., Sužionių sen., Pakryžė	2008-01-29	Miškų ūkio	Ūkinių miškų sklypai	Preliminarūs matavimai	-	-	Magistralinių dujotiekių ir naftotiekių (produktotiekių) apsaugos zonos (III skyrius, penktasis skirsnis)	0,4034	0,4034
753.	4192/0100:0833	4400-1489-2161	Vilniaus r. sav., Sužionių sen., Pakryžė	2008-01-29	Žemės ūkio	Kiti žemės ūkio paskirties žemės sklypai	Preliminarūs matavimai	-	-	Magistralinių dujotiekių ir naftotiekių (produktotiekių) apsaugos zonos (III skyrius, penktasis skirsnis)	0,8708	0,8708
								-	-	Elektros tinklų apsaugos zonos (III skyrius ketvirtasis skirsnis)	0,0003	0,0003
754.	4192/0100:0793	4400-1323-9486	Vilniaus r. sav., Sužionių sen., Pakryžė	2007-11-28	Miškų ūkio	Ūkinių miškų sklypai	Preliminarūs matavimai	-	-	Magistralinių dujotiekių ir naftotiekių (produktotiekių) apsaugos zonos (III skyrius, penktasis skirsnis)	0,3368	0,3368
755.	4192/0100:0278	4400-0401-5338	Vilniaus r. sav., Sužionių sen., Pakryžė	2004-09-21	Miškų ūkio	-	Preliminarūs matavimai	-	-	Magistralinių dujotiekių ir naftotiekių (produktotiekių) apsaugos zonos (III skyrius, penktasis skirsnis)	0,2515	0,2515
756.	4192/0100:0339	4400-0649-6431	Vilniaus r. sav., Sužionių sen., Pakryžė	2005-08-02	Miškų ūkio	Ūkinių miškų sklypai	Preliminarūs matavimai	-	-	Magistralinių dujotiekių ir naftotiekių (produktotiekių) apsaugos zonos (III skyrius, penktasis skirsnis)	0,4672	0,4672
757.	4172/0300:0042	4172-0300-0042	Vilniaus r. sav., Sužionių sen., Pakryžė	1998-11-05	Žemės ūkio	Kiti žemės ūkio paskirties žemės sklypai	Kadastriniai matavimai (LKS-94)	Magistralinių dujotiekių ir naftotiekių (produktotiekių) apsaugos zonos (III skyrius, penktasis skirsnis)	1,6442	Magistralinių dujotiekių ir naftotiekių (produktotiekių) apsaugos zonos (III skyrius, penktasis skirsnis)	1,6436	1,6436
								Elektros tinklų apsaugos zonos (III skyrius ketvirtasis skirsnis)	0,0476	Elektros tinklų apsaugos zonos (III skyrius ketvirtasis skirsnis)	0,0004	0,0480
758.	4192/0100:0317	4400-0614-6730	Vilniaus r. sav., Sužionių sen., Pakryžė	2005-06-10	Miškų ūkio	Ūkinių miškų sklypai	Preliminarūs matavimai	Magistralinių dujotiekių ir naftotiekių (produktotiekių) apsaugos zonos (III skyrius, penktasis skirsnis)	0,0000	Magistralinių dujotiekių ir naftotiekių (produktotiekių) apsaugos zonos (III skyrius, penktasis skirsnis)	0,1636	0,1636
759.	4192/0100:0331	4400-0629-0579	Vilniaus r. sav., Sužionių sen., Pakryžė	2005-06-30	Miškų ūkio	Ūkinių miškų sklypai	Preliminarūs matavimai	-	-	Magistralinių dujotiekių ir naftotiekių (produktotiekių) apsaugos zonos (III skyrius, penktasis skirsnis)	0,4952	0,4952
760.	4192/0100:0921	4400-1801-0345	Vilniaus r. sav., Sužionių sen., Pakryžė	2009-01-08	Žemės ūkio	Kiti žemės ūkio paskirties žemės sklypai	Preliminarūs matavimai	Magistralinių dujotiekių ir naftotiekių (produktotiekių) apsaugos zonos (III skyrius, penktasis skirsnis)	0,3200	Magistralinių dujotiekių ir naftotiekių (produktotiekių) apsaugos zonos (III skyrius, penktasis skirsnis)	0,0336	0,0336
761.	4192/0100:0318	4400-0616-3653	Vilniaus r. sav., Sužionių sen., Pakryžė	2005-06-13	Žemės ūkio	Kiti žemės ūkio paskirties žemės sklypai	Preliminarūs matavimai	-	-	Magistralinių dujotiekių ir naftotiekių (produktotiekių) apsaugos zonos (III skyrius, penktasis skirsnis)	1,4317	1,4317
762.	4192/0200:0174	4400-0637-2676	Vilniaus r. sav., Sužionių sen., Pašongalis	2005-07-13	Miškų ūkio	Ūkinių miškų sklypai	Preliminarūs matavimai	-	-	Magistralinių dujotiekių ir naftotiekių (produktotiekių) apsaugos zonos (III skyrius, penktasis skirsnis)	0,0631	0,0631
763.	4192/0200:0221	4400-1169-6343	Vilniaus r. sav., Sužionių sen., Pašongalis	2007-07-26	Miškų ūkio	Ūkinių miškų sklypai	Preliminarūs matavimai	Magistralinių dujotiekių ir naftotiekių (produktotiekių) apsaugos zonos (III skyrius, penktasis skirsnis)	0,1200	Magistralinių dujotiekių ir naftotiekių (produktotiekių) apsaugos zonos (III skyrius, penktasis skirsnis)	0,0849	0,0849
764.	4192/0200:0148	4400-0230-9571	Vilniaus r. sav., Sužionių sen., Pašongalis	2004-03-03	Miškų ūkio	Ūkinių miškų sklypai	Kadastriniai matavimai (LKS-94)	Magistralinių dujotiekių ir naftotiekių (produktotiekių) apsaugos zonos (III skyrius, penktasis skirsnis)	0,4921	Magistralinių dujotiekių ir naftotiekių (produktotiekių) apsaugos zonos (III skyrius, penktasis skirsnis)	0,4929	0,4929

Eil. Nr.	Žemės sklypo kadastrinis numeris	Žemės sklypo unikalus numeris	Žemės sklypo adresas	Žemės sklypo suformavimo metai	Žemės sklypo paskirtis	Žemės sklypo naudojimo būdas	Žemės sklypo matavimų tipas	Esamos apsaugos zonos pavadinimas	Esamos apsaugos zonos plotas, ha	Planu nustatomos apsaugos zonos pavadinimas	Planu nustatomos apsaugos zonos plotas, ha	Įregistruotų ir Planu nustatomų apsaugos zonų bendras plotas, ha
765.	4192/0200:0181	4400-0781-0486	Vilniaus r. sav., Sužionių sen., Pašongalis	2006-01-26	Mišku ūkio	Ūkiniu miškų sklypai	Preliminarūs matavimai	-	-	Magistralinių dujotiekių ir naftotiekių (produktotiekių) apsaugos zonos (III skyrius, penktasis skirsnis)	0,2582	0,2582
766.	4192/0200:0060	4192-0200-0060	Vilniaus r. sav., Sužionių sen., Pašongalis	1999-10-18	Mišku ūkio	-	Preliminarūs matavimai	Magistralinių dujotiekių ir naftotiekių (produktotiekių) apsaugos zonos (III skyrius, penktasis skirsnis)	0,0000	Magistralinių dujotiekių ir naftotiekių (produktotiekių) apsaugos zonos (III skyrius, penktasis skirsnis)	0,2548	0,2548
767.	4192/0200:0223	4400-1169-6521	Vilniaus r. sav., Sužionių sen., Pašongalis	2007-07-26	Mišku ūkio	Ūkiniu miškų sklypai	Preliminarūs matavimai	Magistralinių dujotiekių ir naftotiekių (produktotiekių) apsaugos zonos (III skyrius, penktasis skirsnis)	0,1300	Magistralinių dujotiekių ir naftotiekių (produktotiekių) apsaugos zonos (III skyrius, penktasis skirsnis)	0,0797	0,0797
768.	4114/0600:0240	4400-1587-2122	Vilniaus r. sav., Sužionių sen., Pazaliesė	2008-06-02	Mišku ūkio	Ūkiniu miškų sklypai	Preliminarūs matavimai	Magistralinių dujotiekių ir naftotiekių (produktotiekių) apsaugos zonos (III skyrius, penktasis skirsnis)	0,1112	Magistralinių dujotiekių ir naftotiekių (produktotiekių) apsaugos zonos (III skyrius, penktasis skirsnis)	0,1190	0,1190
769.	4192/0100:0449	4400-1151-7263	Vilniaus r. sav., Sužionių sen., Totorėnai	2007-07-03	Žemės ūkio	Kiti žemės ūkio paskirties žemės sklypai	Kadastriniai matavimai (LKS-94)	Magistralinių dujotiekių ir naftotiekių (produktotiekių) apsaugos zonos (III skyrius, penktasis skirsnis)	1,4940	Magistralinių dujotiekių ir naftotiekių (produktotiekių) apsaugos zonos (III skyrius, penktasis skirsnis)	1,4940	1,4940
770.	4192/0100:0036	4192-0100-0036	Vilniaus r. sav., Sužionių sen., Totorėnai	1996-08-29	Žemės ūkio	-	Kadastriniai matavimai (LKS-94)	Magistralinių dujotiekių ir naftotiekių (produktotiekių) apsaugos zonos (III skyrius, penktasis skirsnis)	0,2084	Magistralinių dujotiekių ir naftotiekių (produktotiekių) apsaugos zonos (III skyrius, penktasis skirsnis)	0,2064	0,2064
								-	-	Elektros tinklų apsaugos zonos (III skyrius ketvirtasis skirsnis)	0,0003	0,0003
771.	4192/0100:0232	4400-2863-5678	Vilniaus r. sav., Sužionių sen., Totorėnai	2014-01-14	Žemės ūkio	Kiti žemės ūkio paskirties žemės sklypai	Preliminarūs matavimai	Magistralinių dujotiekių ir naftotiekių (produktotiekių) apsaugos zonos (III skyrius, penktasis skirsnis)	0,9100	Magistralinių dujotiekių ir naftotiekių (produktotiekių) apsaugos zonos (III skyrius, penktasis skirsnis)	0,7342	0,7342
772.	4192/0100:0187	4192-0100-0187	Vilniaus r. sav., Sužionių sen., Totorėnai	2002-07-16	Mišku ūkio	-	Preliminarūs matavimai	-	-	Magistralinių dujotiekių ir naftotiekių (produktotiekių) apsaugos zonos (III skyrius, penktasis skirsnis)	0,1853	0,1853
773.	4192/0100:0446	4400-1122-8570	Vilniaus r. sav., Sužionių sen., Vėgėlynė	2007-05-24	Žemės ūkio	Kiti žemės ūkio paskirties žemės sklypai	Preliminarūs matavimai	-	-	Magistralinių dujotiekių ir naftotiekių (produktotiekių) apsaugos zonos (III skyrius, penktasis skirsnis)	0,2353	0,2353
774.	4192/0100:0452	4400-1155-6262	Vilniaus r. sav., Sužionių sen., Vėgėlynė	2007-07-09	Žemės ūkio	Kiti žemės ūkio paskirties žemės sklypai	Preliminarūs matavimai	-	-	Magistralinių dujotiekių ir naftotiekių (produktotiekių) apsaugos zonos (III skyrius, penktasis skirsnis)	0,6316	0,6316
775.	4192/0100:0233	4400-2865-9449	Vilniaus r. sav., Sužionių sen., Vėgėlynė	2014-01-16	Žemės ūkio	Kiti žemės ūkio paskirties žemės sklypai	Preliminarūs matavimai	-	-	Magistralinių dujotiekių ir naftotiekių (produktotiekių) apsaugos zonos (III skyrius, penktasis skirsnis)	0,6753	0,6753
								Elektros tinklų apsaugos zonos (III skyrius ketvirtasis skirsnis)	0,0700	Elektros tinklų apsaugos zonos (III skyrius ketvirtasis skirsnis)	0,0003	0,0703
776.	4192/0100:0868	4400-1566-6098	Vilniaus r. sav., Sužionių sen., Vėgėlynė	2008-05-01	Žemės ūkio	Kiti žemės ūkio paskirties žemės sklypai	Preliminarūs matavimai	-	-	Magistralinių dujotiekių ir naftotiekių (produktotiekių) apsaugos zonos (III skyrius, penktasis skirsnis)	0,0051	0,0051
777.	4192/0100:0059	4192-0100-0059	Vilniaus r. sav., Sužionių sen., Vėgėlynė	1995-07-20	Žemės ūkio	-	Preliminarūs matavimai	-	-	Magistralinių dujotiekių ir naftotiekių (produktotiekių) apsaugos zonos (III skyrius, penktasis skirsnis)	1,6750	1,6750
778.	4192/0200:0017	4192-0200-0017	Vilniaus r. sav., Sužionių sen., Vėgėlynė, Sužionių kel. 34	1995-08-30	Žemės ūkio	Kiti žemės ūkio paskirties žemės sklypai	Kadastriniai matavimai (LKS-94)	-	-	Magistralinių dujotiekių ir naftotiekių (produktotiekių) apsaugos zonos (III skyrius, penktasis skirsnis)	0,2094	0,2094
779.	4192/0200:0142	4192-0100-0142	Vilniaus r. sav., Sužionių sen., Vėgėlynė, Sužionių kel. 34B	1997-12-01	Žemės ūkio	Kiti žemės ūkio paskirties žemės sklypai	Kadastriniai matavimai (LKS-94)	Magistralinių dujotiekių ir naftotiekių (produktotiekių) apsaugos zonos (III skyrius, penktasis skirsnis)	1,6550	Magistralinių dujotiekių ir naftotiekių (produktotiekių) apsaugos zonos (III skyrius, penktasis skirsnis)	1,8001	1,8001

Eil. Nr.	Žemės sklypo kadastrinis numeris	Žemės sklypo unikalus numeris	Žemės sklypo adresas	Žemės sklypo suformavimo metai	Žemės sklypo paskirtis	Žemės sklypo naudojimo būdas	Žemės sklypo matavimų tipas	Esamos apsaugos zonos pavadinimas	Esamos apsaugos zonos plotas, ha	Planu nustatomos apsaugos zonos pavadinimas	Planu nustatomos apsaugos zonos plotas, ha	Įregistruotų ir Planu nustatomų apsaugos zonų bendras plotas, ha
								Elektros tinklų apsaugos zonos (III skyrius ketvirtasis skirsnis)	0,0912	Elektros tinklų apsaugos zonos (III skyrius ketvirtasis skirsnis)	0,0003	0,0915
780.	4154/7001:0014	4400-4179-8547	Vilniaus r. sav. teritorija	2016-04-28	Kita (žemės)	Susisiekimo ir inžinerinių tinklų koridorių teritorijos	Kadastriniai matavimai (LKS-94)	-	-	Magistralinių dujotiekių ir naftotiekių (produktotiekių) apsaugos zonos (III skyrius, penktasis skirsnis)	0,1135	0,1135
								Elektros tinklų apsaugos zonos (III skyrius ketvirtasis skirsnis)	0,3903	Elektros tinklų apsaugos zonos (III skyrius ketvirtasis skirsnis)	0,1210	0,5113
781.	4137/7001:0279	4400-5668-1162	Vilniaus r. sav. teritorija	2021-08-11	Kita (žemės)	Susisiekimo ir inžinerinių tinklų koridorių teritorijos	Kadastriniai matavimai (LKS-94)	Magistralinių dujotiekių ir naftotiekių (produktotiekių) apsaugos zonos (III skyrius, penktasis skirsnis)	0,0825	Magistralinių dujotiekių ir naftotiekių (produktotiekių) apsaugos zonos (III skyrius, penktasis skirsnis)	0,0823	0,0823
								-	-	Elektros tinklų apsaugos zonos (III skyrius ketvirtasis skirsnis)	0,0001	0,0001
782.	4147/7001:0013	4400-4861-1207	Vilniaus r. sav. teritorija	2017-12-08	Kita (žemės)	Susisiekimo ir inžinerinių tinklų koridorių teritorijos	Kadastriniai matavimai (LKS-94)	Magistralinių dujotiekių ir naftotiekių (produktotiekių) apsaugos zonos (III skyrius, penktasis skirsnis)	0,0987	Magistralinių dujotiekių ir naftotiekių (produktotiekių) apsaugos zonos (III skyrius, penktasis skirsnis)	0,0986	0,0987
783.	4127/7001:0001	4400-2428-5678	Vilniaus r. sav. teritorija	2012-08-30	Kita (žemės)	Susisiekimo ir inžinerinių tinklų koridorių teritorijos	Kadastriniai matavimai (LKS-94)	Magistralinių dujotiekių ir naftotiekių (produktotiekių) apsaugos zonos (III skyrius, penktasis skirsnis)	0,1950	Magistralinių dujotiekių ir naftotiekių (produktotiekių) apsaugos zonos (III skyrius, penktasis skirsnis)	0,1938	0,1938
784.	4137/7001:0274	4400-4299-2768	Vilniaus r. sav. teritorija	2016-12-16	Kita (žemės)	Susisiekimo ir inžinerinių tinklų koridorių teritorijos	Kadastriniai matavimai (LKS-94)	Magistralinių dujotiekių ir naftotiekių (produktotiekių) apsaugos zonos (III skyrius, penktasis skirsnis)	0,1087	Magistralinių dujotiekių ir naftotiekių (produktotiekių) apsaugos zonos (III skyrius, penktasis skirsnis)	0,1087	0,1087
785.	4132/7001:0005	4400-4804-5834	Vilniaus r. sav. teritorija	2017-10-31	Kita (žemės)	Susisiekimo ir inžinerinių tinklų koridorių teritorijos	Kadastriniai matavimai (LKS-94)	Magistralinių dujotiekių ir naftotiekių (produktotiekių) apsaugos zonos (III skyrius, penktasis skirsnis)	0,2049	Magistralinių dujotiekių ir naftotiekių (produktotiekių) apsaugos zonos (III skyrius, penktasis skirsnis)	0,1066	0,1066
								Elektros tinklų apsaugos zonos (III skyrius ketvirtasis skirsnis)	0,6048	Elektros tinklų apsaugos zonos (III skyrius ketvirtasis skirsnis)	0,0001	0,6049
786.	4137/7001:0273	4400-2338-8449	Vilniaus r. sav. teritorija	2012-04-10	Kita (žemės)	Susisiekimo ir inžinerinių tinklų koridorių teritorijos	Kadastriniai matavimai (LKS-94)	Magistralinių dujotiekių ir naftotiekių (produktotiekių) apsaugos zonos (III skyrius, penktasis skirsnis)	0,0491	Magistralinių dujotiekių ir naftotiekių (produktotiekių) apsaugos zonos (III skyrius, penktasis skirsnis)	0,0491	0,0491
787.	4112/7001:0002	4400-4748-4631	Vilniaus r. sav. teritorija	2017-11-02	Kita (žemės)	Susisiekimo ir inžinerinių tinklų koridorių teritorijos	Kadastriniai matavimai (LKS-94)	-	-	Magistralinių dujotiekių ir naftotiekių (produktotiekių) apsaugos zonos (III skyrius, penktasis skirsnis)	0,1010	0,1010
788.	4192/7001:0001	4400-4588-8280	Vilniaus r. sav. teritorija	2017-05-18	Kita (žemės)	Susisiekimo ir inžinerinių tinklų koridorių teritorijos	Kadastriniai matavimai (LKS-94)	Magistralinių dujotiekių ir naftotiekių (produktotiekių) apsaugos zonos (III skyrius, penktasis skirsnis)	0,0924	Magistralinių dujotiekių ir naftotiekių (produktotiekių) apsaugos zonos (III skyrius, penktasis skirsnis)	0,0921	0,0921
789.	4112/8001:0001	4400-0775-6570	Vilniaus r. sav. teritorija	2006-01-19	Kita (žemės)	Susisiekimo ir inžinerinių tinklų koridorių teritorijos	Kadastriniai matavimai (LKS-94)	Magistralinių dujotiekių ir naftotiekių (produktotiekių) apsaugos zonos (III skyrius, penktasis skirsnis)	0,0000	Magistralinių dujotiekių ir naftotiekių (produktotiekių) apsaugos zonos (III skyrius, penktasis skirsnis)	0,2019	0,2019
								Elektros tinklų apsaugos zonos (III skyrius ketvirtasis skirsnis)	0,0000	Elektros tinklų apsaugos zonos (III skyrius ketvirtasis skirsnis)	0,0009	0,0009
790.	4134/7001:0001	4400-2103-1156	Vilniaus r. sav. teritorija	2010-11-02	Kita (žemės)	Susisiekimo ir inžinerinių tinklų koridorių teritorijos	Kadastriniai matavimai (LKS-94)	-	-	Magistralinių dujotiekių ir naftotiekių (produktotiekių) apsaugos zonos (III skyrius, penktasis skirsnis)	0,1011	0,1011
791.	4147/7001:0007	4400-2738-1690	Vilniaus r. sav. teritorija	2013-08-28	Kita (žemės)	Susisiekimo ir inžinerinių tinklų koridorių teritorijos	Kadastriniai matavimai (LKS-94)	Magistralinių dujotiekių ir naftotiekių (produktotiekių) apsaugos zonos (III skyrius, penktasis skirsnis)	0,3781	Magistralinių dujotiekių ir naftotiekių (produktotiekių) apsaugos zonos (III skyrius, penktasis skirsnis)	0,3781	0,3781

Eil. Nr.	Žemės sklypo kadastrinis numeris	Žemės sklypo unikalus numeris	Žemės sklypo adresas	Žemės sklypo suformavimo metai	Žemės sklypo paskirtis	Žemės sklypo naudojimo būdas	Žemės sklypo matavimų tipas	Esamos apsaugos zonos pavadinimas	Esamos apsaugos zonos plotas, ha	Planu nustatomos apsaugos zonos pavadinimas	Planu nustatomos apsaugos zonos plotas, ha	Įregistruotų ir Planu nustatomų apsaugos zonų bendras plotas, ha
792.	4120/7001:1131	4400-4758-5524	Vilniaus r. sav. teritorija	2017-09-25	Kita (žemės)	Susisiekimo ir inžinerinių tinklų koridorių teritorijos	Kadastriniai matavimai (LKS-94)	Magistralinių dujotiekių ir naftotiekių (produktotiekių) apsaugos zonos (III skyrius, penktasis skirsnis)	0,0961	Magistralinių dujotiekių ir naftotiekių (produktotiekių) apsaugos zonos (III skyrius, penktasis skirsnis)	0,0961	0,0961
793.	4177/7001:0011	4400-4299-2749	Vilniaus r. sav. teritorija	2016-09-16	Kita (žemės)	Susisiekimo ir inžinerinių tinklų koridorių teritorijos	Kadastriniai matavimai (LKS-94)	-	-	Magistralinių dujotiekių ir naftotiekių (produktotiekių) apsaugos zonos (III skyrius, penktasis skirsnis)	0,1060	0,1060
								Elektros tinklų apsaugos zonos (III skyrius ketvirtasis skirsnis)	0,0275	Elektros tinklų apsaugos zonos (III skyrius ketvirtasis skirsnis)	0,0043	0,0318
794.	4164/7001:0004	4400-4814-5540	Vilniaus r. sav. teritorija	2017-11-06	Kita (žemės)	Susisiekimo ir inžinerinių tinklų koridorių teritorijos	Kadastriniai matavimai (LKS-94)	Magistralinių dujotiekių ir naftotiekių (produktotiekių) apsaugos zonos (III skyrius, penktasis skirsnis)	0,0903	Magistralinių dujotiekių ir naftotiekių (produktotiekių) apsaugos zonos (III skyrius, penktasis skirsnis)	0,0903	0,0903
795.	4147/7001:0004	4400-2335-6076	Vilniaus r. sav. teritorija	2012-04-04	Kita (žemės)	Susisiekimo ir inžinerinių tinklų koridorių teritorijos	Kadastriniai matavimai (LKS-94)	Magistralinių dujotiekių ir naftotiekių (produktotiekių) apsaugos zonos (III skyrius, penktasis skirsnis)	0,1606	Magistralinių dujotiekių ir naftotiekių (produktotiekių) apsaugos zonos (III skyrius, penktasis skirsnis)	0,1600	0,1600
796.	4172/7001:0010	4400-4134-7475	Vilniaus r. sav. teritorija	2016-03-17	Kita (žemės)	Susisiekimo ir inžinerinių tinklų koridorių teritorijos	Kadastriniai matavimai (LKS-94)	Magistralinių dujotiekių ir naftotiekių (produktotiekių) apsaugos zonos (III skyrius, penktasis skirsnis)	0,2215	Magistralinių dujotiekių ir naftotiekių (produktotiekių) apsaugos zonos (III skyrius, penktasis skirsnis)	0,2215	0,2215
								Elektros tinklų apsaugos zonos (III skyrius ketvirtasis skirsnis)	0,6686	Elektros tinklų apsaugos zonos (III skyrius ketvirtasis skirsnis)	0,0027	0,6713
797.	4147/7001:0012	4400-4804-3329	Vilniaus r. sav. teritorija	2017-10-31	Kita (žemės)	Susisiekimo ir inžinerinių tinklų koridorių teritorijos	Kadastriniai matavimai (LKS-94)	Magistralinių dujotiekių ir naftotiekių (produktotiekių) apsaugos zonos (III skyrius, penktasis skirsnis)	0,1225	Magistralinių dujotiekių ir naftotiekių (produktotiekių) apsaugos zonos (III skyrius, penktasis skirsnis)	0,1203	0,1203
								-	-	Elektros tinklų apsaugos zonos (III skyrius ketvirtasis skirsnis)	0,0003	0,0003
798.	4110/0600:0562	4400-1588-0510	Vilniaus r. sav., Zujūnų sen., Gudeliai	2008-06-03	Miškų ūkio	Rekreacinių miškų sklypai	Preliminarūs matavimai	Magistralinių dujotiekių ir naftotiekių (produktotiekių) apsaugos zonos (III skyrius, penktasis skirsnis)	0,4158	Magistralinių dujotiekių ir naftotiekių (produktotiekių) apsaugos zonos (III skyrius, penktasis skirsnis)	0,4167	0,4167
799.	4110/0600:0632	4400-1657-3669	Vilniaus r. sav., Zujūnų sen., Gudeliai	2008-09-11	Žemės ūkio	Kiti žemės ūkio paskirties žemės sklypai	Kadastriniai matavimai (LKS-94)	Magistralinių dujotiekių ir naftotiekių (produktotiekių) apsaugos zonos (III skyrius, penktasis skirsnis)	0,0359	Magistralinių dujotiekių ir naftotiekių (produktotiekių) apsaugos zonos (III skyrius, penktasis skirsnis)	0,0348	0,0348
								-	-	Elektros tinklų apsaugos zonos (III skyrius ketvirtasis skirsnis)	0,0153	0,0153
800.	4110/0600:1108	4400-4960-5881	Vilniaus r. sav., Zujūnų sen., Gudeliai	2018-03-13	Miškų ūkio	Rekreacinių miškų sklypai	Kadastriniai matavimai (LKS-94)	-	-	Magistralinių dujotiekių ir naftotiekių (produktotiekių) apsaugos zonos (III skyrius, penktasis skirsnis)	0,0821	0,0821
801.	4110/0600:0286	4400-0270-3980	Vilniaus r. sav., Zujūnų sen., Gudeliai	2004-04-11	Miškų ūkio	-	Kadastriniai matavimai (LKS-94)	Magistralinių dujotiekių ir naftotiekių (produktotiekių) apsaugos zonos (III skyrius, penktasis skirsnis)	0,0329	Magistralinių dujotiekių ir naftotiekių (produktotiekių) apsaugos zonos (III skyrius, penktasis skirsnis)	0,0722	0,0722
802.	4110/0600:1116	4400-5019-3854	Vilniaus r. sav., Zujūnų sen., Gudeliai	2018-05-18	Miškų ūkio	Rekreacinių miškų sklypai	Kadastriniai matavimai (LKS-94)	-	-	Magistralinių dujotiekių ir naftotiekių (produktotiekių) apsaugos zonos (III skyrius, penktasis skirsnis)	0,1229	0,1229
803.	4110/0600:1369	4400-5921-6987	Vilniaus r. sav., Zujūnų sen., Gudeliai	2022-07-21	Miškų ūkio	Ekosistemų apsaugos miškų sklypai	Kadastriniai matavimai (LKS-94)	Magistralinių dujotiekių ir naftotiekių (produktotiekių) apsaugos zonos (III skyrius, penktasis skirsnis)	0,1540	Magistralinių dujotiekių ir naftotiekių (produktotiekių) apsaugos zonos (III skyrius, penktasis skirsnis)	0,1536	0,1536
804.	4110/0600:1153	4400-5108-8587	Vilniaus r. sav., Zujūnų sen., Gudeliai	2018-10-18	Miškų ūkio	Rekreacinių miškų sklypai	Kadastriniai matavimai (LKS-94)	-	-	Magistralinių dujotiekių ir naftotiekių (produktotiekių) apsaugos zonos (III skyrius, penktasis skirsnis)	0,0361	0,0361

Eil. Nr.	Žemės sklypo kadastrinis numeris	Žemės sklypo unikalus numeris	Žemės sklypo adresas	Žemės sklypo suformavimo metai	Žemės sklypo paskirtis	Žemės sklypo naudojimo būdas	Žemės sklypo matavimų tipas	Esamos apsaugos zonos pavadinimas	Esamos apsaugos zonos plotas, ha	Planu nustatomos apsaugos zonos pavadinimas	Planu nustatomos apsaugos zonos plotas, ha	Įregistruotų ir Planu nustatomų apsaugos zonų bendras plotas, ha
805.	4110/0600:0284	4400-0270-3962	Vilniaus r. sav.,Zujūnų sen.,Gudeliai	2004-04-11	Miškų ūkio	-	Kadastriniai matavimai (LKS-94)	Magistralinių dujotiekių ir naftotiekių (produktotiekių) apsaugos zonos (III skyrius, penktasis skirsnis)	0,0000	Magistralinių dujotiekių ir naftotiekių (produktotiekių) apsaugos zonos (III skyrius, penktasis skirsnis)	0,6210	0,6210
806.	4110/0600:1110	4400-4979-0303	Vilniaus r. sav.,Zujūnų sen.,Gudeliai	2018-03-29	Miškų ūkio	Rekreacinių miškų sklypai	Kadastriniai matavimai (LKS-94)	-	-	Magistralinių dujotiekių ir naftotiekių (produktotiekių) apsaugos zonos (III skyrius, penktasis skirsnis)	0,0457	0,0457
807.	4110/0600:0933	4400-4073-1239	Vilniaus r. sav.,Zujūnų sen.,Gudeliai	2016-02-26	Miškų ūkio	Ūkinių miškų sklypai	Kadastriniai matavimai (LKS-94)	Magistralinių dujotiekių ir naftotiekių (produktotiekių) apsaugos zonos (III skyrius, penktasis skirsnis)	0,0308	Magistralinių dujotiekių ir naftotiekių (produktotiekių) apsaugos zonos (III skyrius, penktasis skirsnis)	0,0511	0,0511
808.	4110/0600:0934	4400-4073-1293	Vilniaus r. sav.,Zujūnų sen.,Gudeliai	2016-02-26	Miškų ūkio	Ūkinių miškų sklypai	Kadastriniai matavimai (LKS-94)	Magistralinių dujotiekių ir naftotiekių (produktotiekių) apsaugos zonos (III skyrius, penktasis skirsnis)	0,2336	Magistralinių dujotiekių ir naftotiekių (produktotiekių) apsaugos zonos (III skyrius, penktasis skirsnis)	0,1337	0,1337
809.	4110/0600:0747	4400-2429-4400	Vilniaus r. sav.,Zujūnų sen.,Gudeliai	2012-08-31	Miškų ūkio	Ūkinių miškų sklypai	Kadastriniai matavimai (LKS-94)	Magistralinių dujotiekių ir naftotiekių (produktotiekių) apsaugos zonos (III skyrius, penktasis skirsnis)	0,0550	Magistralinių dujotiekių ir naftotiekių (produktotiekių) apsaugos zonos (III skyrius, penktasis skirsnis)	0,0516	0,0516
810.	4110/0600:1132	4400-4454-0647	Vilniaus r. sav.,Zujūnų sen.,Gudeliai	2018-07-02	Žemės ūkio	Kiti žemės ūkio paskirties žemės sklypai	Kadastriniai matavimai (LKS-94)	Magistralinių dujotiekių ir naftotiekių (produktotiekių) apsaugos zonos (III skyrius, penktasis skirsnis)	0,2830	Magistralinių dujotiekių ir naftotiekių (produktotiekių) apsaugos zonos (III skyrius, penktasis skirsnis)	0,2943	0,2943
811.	4110/0600:1117	4400-5027-4565	Vilniaus r. sav.,Zujūnų sen.,Gudeliai	2018-05-30	Miškų ūkio	Rekreacinių miškų sklypai	Kadastriniai matavimai (LKS-94)	-	-	Magistralinių dujotiekių ir naftotiekių (produktotiekių) apsaugos zonos (III skyrius, penktasis skirsnis)	0,1347	0,1347
								-	-	Elektros tinklų apsaugos zonos (III skyrius ketvirtasis skirsnis)	0,0001	0,0001
812.	4110/0600:1368	4400-5921-6965	Vilniaus r. sav.,Zujūnų sen.,Gudeliai	2022-07-21	Miškų ūkio	Ekosistemų apsaugos miškų sklypai	Kadastriniai matavimai (LKS-94)	Magistralinių dujotiekių ir naftotiekių (produktotiekių) apsaugos zonos (III skyrius, penktasis skirsnis)	0,0070	Magistralinių dujotiekių ir naftotiekių (produktotiekių) apsaugos zonos (III skyrius, penktasis skirsnis)	0,0071	0,0071
813.	4110/0600:0057	4110-0600-0057	Vilniaus r. sav.,Zujūnų sen.,Gudeliai	1999-12-13	Kita (žemės)	-	Kadastriniai matavimai (LKS-94)	Magistralinių dujotiekių ir naftotiekių (produktotiekių) apsaugos zonos (III skyrius, penktasis skirsnis)	0,0000	Magistralinių dujotiekių ir naftotiekių (produktotiekių) apsaugos zonos (III skyrius, penktasis skirsnis)	0,0025	0,0025
814.	4110/0600:0680	4400-1953-4420	Vilniaus r. sav.,Zujūnų sen.,Gudeliai	2009-07-30	Miškų ūkio	Ekosistemų apsaugos miškų sklypai	Kadastriniai matavimai (LKS-94)	Magistralinių dujotiekių ir naftotiekių (produktotiekių) apsaugos zonos (III skyrius, penktasis skirsnis)	2,2280	Magistralinių dujotiekių ir naftotiekių (produktotiekių) apsaugos zonos (III skyrius, penktasis skirsnis)	1,2454	1,2454
815.	4147/0500:0951	4400-1489-0478	Vilniaus r. sav.,Maišiagalos sen.,Maišiagala	2008-01-29	Žemės ūkio	Kiti žemės ūkio paskirties žemės sklypai	Preliminarūs matavimai	-	-	Elektros tinklų apsaugos zonos (III skyrius ketvirtasis skirsnis)	0,0004	0,0004
816.	4147/0500:0237	4400-5324-4070	Vilniaus r. sav.,Maišiagalos sen.,Maišiagala	2019-11-19	Žemės ūkio	Kiti žemės ūkio paskirties žemės sklypai	Kadastriniai matavimai (LKS-94)	Elektros tinklų apsaugos zonos (III skyrius ketvirtasis skirsnis)	0,0053	Elektros tinklų apsaugos zonos (III skyrius ketvirtasis skirsnis)	0,0048	0,0101
817.	4147/0500:0865	4400-0934-7184	Vilniaus r. sav.,Maišiagalos sen.,Maišiagala	2006-09-04	Žemės ūkio	Kiti žemės ūkio paskirties žemės sklypai	Kadastriniai matavimai (LKS-94)	Elektros tinklų apsaugos zonos (III skyrius ketvirtasis skirsnis)	0,2609	Elektros tinklų apsaugos zonos (III skyrius ketvirtasis skirsnis)	0,0233	0,2842
818.	4147/0500:0960	4400-1542-1570	Vilniaus r. sav.,Maišiagalos sen.,Maišiagala	2008-03-31	Žemės ūkio	Kiti žemės ūkio paskirties žemės sklypai	Preliminarūs matavimai	-	-	Elektros tinklų apsaugos zonos (III skyrius ketvirtasis skirsnis)	0,0200	0,0200
819.	4147/0500:0999	4400-2070-3680	Vilniaus r. sav.,Maišiagalos sen.,Maišiagala	2010-07-13	Žemės ūkio	Kiti žemės ūkio paskirties žemės sklypai	Preliminarūs matavimai	-	-	Elektros tinklų apsaugos zonos (III skyrius ketvirtasis skirsnis)	0,0056	0,0056
820.	4147/0500:0789	4400-0069-9736	Vilniaus r. sav.,Maišiagalos sen.,Maišiagala	2003-08-21	Žemės ūkio	-	Preliminarūs matavimai	-	-	Elektros tinklų apsaugos zonos (III skyrius ketvirtasis skirsnis)	0,0015	0,0015
821.	4147/0500:0937	4400-1286-6329	Vilniaus r. sav.,Maišiagalos sen.,Maišiagala	2007-11-08	Žemės ūkio	Kiti žemės ūkio paskirties žemės sklypai	Preliminarūs matavimai	Elektros tinklų apsaugos zonos (III skyrius ketvirtasis skirsnis)	0,0002	Elektros tinklų apsaugos zonos (III skyrius ketvirtasis skirsnis)	0,0212	0,0214
822.	4147/0500:0879	4400-0952-2590	Vilniaus r. sav.,Maišiagalos sen.,Maišiagala	2006-10-03	Žemės ūkio	Kiti žemės ūkio paskirties žemės sklypai	Preliminarūs matavimai	Elektros tinklų apsaugos zonos (III skyrius ketvirtasis skirsnis)	0,3235	Elektros tinklų apsaugos zonos (III skyrius ketvirtasis skirsnis)	0,0060	0,3295

Eil. Nr.	Žemės sklypo kadastrinis numeris	Žemės sklypo unikalus numeris	Žemės sklypo adresas	Žemės sklypo suformavimo metai	Žemės sklypo paskirtis	Žemės sklypo naudojimo būdas	Žemės sklypo matavimų tipas	Esamos apsaugos zonos pavadinimas	Esamos apsaugos zonos plotas, ha	Planu nustatomos apsaugos zonos pavadinimas	Planu nustatomos apsaugos zonos plotas, ha	Įregistruotų ir Planu nustatomų apsaugos zonų bendras plotas, ha
823.	4147/0500:0891	4400-0968-8248	Vilniaus r. sav.,Maišiagalos sen.,Maišiagala	2006-10-25	Žemės ūkio	Kiti žemės ūkio paskirties žemės sklypai	Kadastriniai matavimai (LKS-94)	Elektros tinklų apsaugos zonos (III skyrius ketvirtasis skirsnis)	0,1239	Elektros tinklų apsaugos zonos (III skyrius ketvirtasis skirsnis)	0,0130	0,1369
824.	4147/0500:0894	4400-0990-0909	Vilniaus r. sav.,Maišiagalos sen.,Maišiagala	2006-11-24	Žemės ūkio	Kiti žemės ūkio paskirties žemės sklypai	Preliminarūs matavimai	-	-	Elektros tinklų apsaugos zonos (III skyrius ketvirtasis skirsnis)	0,0065	0,0065
825.	4147/0500:0182	4400-5437-8739	Vilniaus r. sav.,Maišiagalos sen.,Maišiagala,Krotošyno g. 45	2020-06-15	Kita (žemės)	Vienbučių ir dvibučių gyvenamųjų pastatų teritorijos	Kadastriniai matavimai (LKS-94)	Elektros tinklų apsaugos zonos (III skyrius ketvirtasis skirsnis)	0,0781	Elektros tinklų apsaugos zonos (III skyrius ketvirtasis skirsnis)	0,0054	0,0835
826.	4147/0500:0163	4400-5069-6678	Vilniaus r. sav.,Maišiagalos sen.,Maišiagala,Krotošyno g. 47	2018-12-17	Kita (žemės)	Vienbučių ir dvibučių gyvenamųjų pastatų teritorijos	Kadastriniai matavimai (LKS-94)	Elektros tinklų apsaugos zonos (III skyrius ketvirtasis skirsnis)	0,0555	Elektros tinklų apsaugos zonos (III skyrius ketvirtasis skirsnis)	0,0056	0,0611
827.	4147/0500:0873	4400-0945-5898	Vilniaus r. sav.,Maišiagalos sen.,Maišiagala,Krotošyno g. 49	2006-09-21	Žemės ūkio	Kiti žemės ūkio paskirties žemės sklypai	Kadastriniai matavimai (LKS-94)	Elektros tinklų apsaugos zonos (III skyrius ketvirtasis skirsnis)	0,1100	Elektros tinklų apsaugos zonos (III skyrius ketvirtasis skirsnis)	0,0104	0,1204
828.	4147/0500:0234	4400-5324-1968	Vilniaus r. sav.,Maišiagalos sen.,Maišiagala,Krotošyno g. 51B	2019-11-19	Kita (žemės)	Vienbučių ir dvibučių gyvenamųjų pastatų teritorijos	Kadastriniai matavimai (LKS-94)	Elektros tinklų apsaugos zonos (III skyrius ketvirtasis skirsnis)	0,0077	Elektros tinklų apsaugos zonos (III skyrius ketvirtasis skirsnis)	0,0071	0,0148
829.	4147/0500:0874	4400-0945-6451	Vilniaus r. sav.,Maišiagalos sen.,Maišiagala,Krotošyno g. 51D	2006-09-21	Žemės ūkio	Kiti žemės ūkio paskirties žemės sklypai	Kadastriniai matavimai (LKS-94)	-	-	Elektros tinklų apsaugos zonos (III skyrius ketvirtasis skirsnis)	0,0217	0,0217
830.	4147/0500:0149	4147-0500-0149	Vilniaus r. sav.,Maišiagalos sen.,Maišiagala,Krotošyno g. 65	2002-07-02	Žemės ūkio	Kiti žemės ūkio paskirties žemės sklypai	Kadastriniai matavimai (LKS-94)	Elektros tinklų apsaugos zonos (III skyrius ketvirtasis skirsnis)	0,0278	Elektros tinklų apsaugos zonos (III skyrius ketvirtasis skirsnis)	0,0161	0,0439
831.	4120/0300:0373	4400-3874-4344	Vilniaus r. sav.,Nemenčinės sen.,Garniškės	2015-06-30	Žemės ūkio	Kiti žemės ūkio paskirties žemės sklypai	Kadastriniai matavimai (LKS-94)	Elektros tinklų apsaugos zonos (III skyrius ketvirtasis skirsnis)	0,0850	Elektros tinklų apsaugos zonos (III skyrius ketvirtasis skirsnis)	0,0946	0,1796
832.	4172/0500:0687	4400-5625-6523	Vilniaus r. sav.,Nemenčinės sen.,Rudausiai	2021-06-25	Žemės ūkio	Kiti žemės ūkio paskirties žemės sklypai	Kadastriniai matavimai (LKS-94)	-	-	Elektros tinklų apsaugos zonos (III skyrius ketvirtasis skirsnis)	0,0466	0,0466
833.	4172/0500:0589	4400-3113-9178	Vilniaus r. sav.,Nemenčinės sen.,Rudausiai	2014-11-04	Žemės ūkio	Kiti žemės ūkio paskirties žemės sklypai	Kadastriniai matavimai (LKS-94)	Elektros tinklų apsaugos zonos (III skyrius ketvirtasis skirsnis)	0,2375	Elektros tinklų apsaugos zonos (III skyrius ketvirtasis skirsnis)	0,0216	0,2591
834.	4172/0500:0686	4400-5625-6492	Vilniaus r. sav.,Nemenčinės sen.,Rudausiai	2021-06-25	Žemės ūkio	Kiti žemės ūkio paskirties žemės sklypai	Kadastriniai matavimai (LKS-94)	-	-	Elektros tinklų apsaugos zonos (III skyrius ketvirtasis skirsnis)	0,0259	0,0259
835.	4172/0500:0053	4172-0500-0053	Vilniaus r. sav.,Nemenčinės sen.,Rudausiai	1999-01-25	Žemės ūkio	-	Kadastriniai matavimai (LKS-94)	-	-	Elektros tinklų apsaugos zonos (III skyrius ketvirtasis skirsnis)	0,0136	0,0136
836.	4164/0500:0058	4164-0500-0058	Vilniaus r. sav.,Paberžės sen.,Kudriai	1999-12-13	Kita (žemės)	-	Kadastriniai matavimai (LKS-94)	Elektros tinklų apsaugos zonos (III skyrius ketvirtasis skirsnis)	0,0000	Elektros tinklų apsaugos zonos (III skyrius ketvirtasis skirsnis)	0,0013	0,0013
837.	4164/0500:0487	4400-3122-9188	Vilniaus r. sav.,Paberžės sen.,Kudriai	2014-11-12	Žemės ūkio	Kiti žemės ūkio paskirties žemės sklypai	Kadastriniai matavimai (LKS-94)	Elektros tinklų apsaugos zonos (III skyrius ketvirtasis skirsnis)	0,3132	Elektros tinklų apsaugos zonos (III skyrius ketvirtasis skirsnis)	0,0164	0,3296
838.	4164/0500:0610	4400-5628-9637	Vilniaus r. sav.,Paberžės sen.,Kudriai,Daulios g. 38	2021-05-21	Žemės ūkio	-	Kadastriniai matavimai (LKS-94)	Elektros tinklų apsaugos zonos (III skyrius ketvirtasis skirsnis)	1,5268	Elektros tinklų apsaugos zonos (III skyrius ketvirtasis skirsnis)	0,0610	1,5878
839.	4177/0100:0638	4400-1761-1831	Vilniaus r. sav.,Rudaminos sen.,Kalviškės	2008-11-21	Žemės ūkio	Kiti žemės ūkio paskirties žemės sklypai	Preliminarūs matavimai	-	-	Elektros tinklų apsaugos zonos (III skyrius ketvirtasis skirsnis)	0,0070	0,0070
840.	4177/0100:0249	4177-0100-0249	Vilniaus r. sav.,Rudaminos sen.,Kalviškės	1996-11-28	Žemės ūkio	-	Preliminarūs matavimai	Elektros tinklų apsaugos zonos (III skyrius ketvirtasis skirsnis)	0,0281	Elektros tinklų apsaugos zonos (III skyrius ketvirtasis skirsnis)	0,0003	0,0284

Eil. Nr.	Žemės sklypo kadastrinis numeris	Žemės sklypo unikalus numeris	Žemės sklypo adresas	Žemės sklypo suformavimo metai	Žemės sklypo paskirtis	Žemės sklypo naudojimo būdas	Žemės sklypo matavimų tipas	Esamos apsaugos zonos pavadinimas	Esamos apsaugos zonos plotas, ha	Planu nustatomos apsaugos zonos pavadinimas	Planu nustatomos apsaugos zonos plotas, ha	Įregistruotų ir Planu nustatomų apsaugos zonų bendras plotas, ha
841.	4177/0100:0101	4177-0100-0101	Vilniaus r. sav., Rudaminos sen., Kalviškės	1996-10-31	Žemės ūkio	Kiti žemės ūkio paskirties žemės sklypai	Kadastriniai matavimai (LKS-94)	-	-	Elektros tinklų apsaugos zonos (III skyrius ketvirtasis skirsnis)	0,0003	0,0003
842.	4177/0100:0072	4177-0100-0072	Vilniaus r. sav., Rudaminos sen., Nemėžėlė	1994-07-07	Žemės ūkio	Kiti žemės ūkio paskirties žemės sklypai	Kadastriniai matavimai (LKS-94)	Elektros tinklų apsaugos zonos (III skyrius ketvirtasis skirsnis)	0,1407	Elektros tinklų apsaugos zonos (III skyrius ketvirtasis skirsnis)	0,0002	0,1409
843.	4177/0100:0841	4400-5709-6845	Vilniaus r. sav., Rudaminos sen., Nemėžėlė, Verslininkų g. 8	2021-12-29	Kita (žemės)	Komercinės paskirties objektų teritorijos	Kadastriniai matavimai (LKS-94)	Elektros tinklų apsaugos zonos (III skyrius ketvirtasis skirsnis)	0,1162	Elektros tinklų apsaugos zonos (III skyrius ketvirtasis skirsnis)	0,0124	0,1286
Bendras žemės sklypu, kuriems planu nustatomos MD ir naftotiekių (produktotiekių) apsaugos zonos (III skyrius, penktasis skirsnis) (kodas 107) plotas, ha											47,1835	-
Bendras žemės sklypu, kuriems įregistruotos, bet planu tikslinamas MD ir naftotiekių (produktotiekių) apsaugos zonos (III skyrius, penktasis skirsnis) (kodas 107) plotas, ha											276,5725	-
Bendras žemės sklypu, kuriems nustatytos ir įregistruotos MD ir naftotiekių (produktotiekių) apsaugos zonos (III skyrius, penktasis skirsnis) (kodas 107) plotas, ha											48,0324	-
Bendras žemės sklypu, kuriems planu nustatomos elektros tinklų apsaugos zonos (III skyrius, ketvirtasis skirsnis) (kodas 106) plotas, ha											1,4020	-

2 lentelė. Laisvos valstybinės žemės teritorijos, kuriose nustatomos MD ir elektros tinklų apsaugos zonos

Nesuformuoto žemės sklypo Eil. Nr.	Kadastro vietovė	Planuojamos apsaugos zonos pavadinimas	Planuojamos apsaugos zonos plotas, ha	Nesuformuoto žemės sklypo centro koordinatė		Nesuformuoto sklypo naudotojo vardas, pavardė/įmonės pavadinimas
				X	Y	
1VŽ	Glitiškės	Magistralinių dujotiekių ir naftotiekių (produktotiekių) apsaugos zonos (III skyrius, penktasis skirsnis)	0,0100	6094367,96	577225,71	Nacionalinė žemės tarnyba prie Aplinkos ministerijos
2VŽ	Glitiškės	Magistralinių dujotiekių ir naftotiekių (produktotiekių) apsaugos zonos (III skyrius, penktasis skirsnis)	1,9812	6094022,39	578266,86	Nacionalinė žemės tarnyba prie Aplinkos ministerijos
3VŽ	Glitiškės	Magistralinių dujotiekių ir naftotiekių (produktotiekių) apsaugos zonos (III skyrius, penktasis skirsnis)	0,0402	6093777,82	578813,03	Nacionalinė žemės tarnyba prie Aplinkos ministerijos
4VŽ	Glitiškės	Magistralinių dujotiekių ir naftotiekių (produktotiekių) apsaugos zonos (III skyrius, penktasis skirsnis)	0,3710	6093687,73	579002,30	Nacionalinė žemės tarnyba prie Aplinkos ministerijos
5VŽ	Glitiškės	Magistralinių dujotiekių ir naftotiekių (produktotiekių) apsaugos zonos (III skyrius, penktasis skirsnis)	0,0295	6093597,35	579238,84	Nacionalinė žemės tarnyba prie Aplinkos ministerijos
6VŽ	Paberžė	Magistralinių dujotiekių ir naftotiekių (produktotiekių) apsaugos zonos (III skyrius, penktasis skirsnis)	0,5593	6092732,73	580100,01	Nacionalinė žemės tarnyba prie Aplinkos ministerijos
		Elektros tinklų apsaugos zonos (III skyrius ketvirtasis skirsnis)	0,0002	6092732,73	580100,01	Nacionalinė žemės tarnyba prie Aplinkos ministerijos
7VŽ	Paberžė	Magistralinių dujotiekių ir naftotiekių (produktotiekių) apsaugos zonos (III skyrius, penktasis skirsnis)	0,0000	6092510,41	580162,48	Nacionalinė žemės tarnyba prie Aplinkos ministerijos
8VŽ	Paberžė	Magistralinių dujotiekių ir naftotiekių (produktotiekių) apsaugos zonos (III skyrius, penktasis skirsnis)	1,1272	6091942,20	580602,17	Nacionalinė žemės tarnyba prie Aplinkos ministerijos
		Elektros tinklų apsaugos zonos (III skyrius ketvirtasis skirsnis)	0,0495	6091942,20	580602,17	Nacionalinė žemės tarnyba prie Aplinkos ministerijos
9VŽ	Paberžė	Magistralinių dujotiekių ir naftotiekių (produktotiekių) apsaugos zonos (III skyrius, penktasis skirsnis)	0,0005	6091893,04	580724,65	Nacionalinė žemės tarnyba prie Aplinkos ministerijos
10VŽ	Paberžė	Elektros tinklų apsaugos zonos (III skyrius ketvirtasis skirsnis)	0,0031	6091864,45	580662,93	Nacionalinė žemės tarnyba prie Aplinkos ministerijos
11VŽ	Paberžė	Magistralinių dujotiekių ir naftotiekių (produktotiekių) apsaugos zonos (III skyrius, penktasis skirsnis)	4,4464	6091416,23	581657,81	Nacionalinė žemės tarnyba prie Aplinkos ministerijos
		Elektros tinklų apsaugos zonos (III skyrius ketvirtasis skirsnis)	0,0003	6091416,23	581657,81	Nacionalinė žemės tarnyba prie Aplinkos ministerijos
12VŽ	Paberžė	Magistralinių dujotiekių ir naftotiekių (produktotiekių) apsaugos zonos (III skyrius, penktasis skirsnis)	0,9311	6090541,69	583489,58	Nacionalinė žemės tarnyba prie Aplinkos ministerijos
13VŽ	Eitminiškės	Magistralinių dujotiekių ir naftotiekių (produktotiekių) apsaugos zonos (III skyrius, penktasis skirsnis)	0,0284	6090499,00	585107,73	Nacionalinė žemės tarnyba prie Aplinkos ministerijos
14VŽ	Eitminiškės	Magistralinių dujotiekių ir naftotiekių (produktotiekių) apsaugos zonos (III skyrius, penktasis skirsnis)	0,6315	6090438,77	586559,82	Nacionalinė žemės tarnyba prie Aplinkos ministerijos
15VŽ	Eitminiškės	Magistralinių dujotiekių ir naftotiekių (produktotiekių) apsaugos zonos (III skyrius, penktasis skirsnis)	0,0332	6090573,52	587427,17	Nacionalinė žemės tarnyba prie Aplinkos ministerijos
16VŽ	Eitminiškės	Magistralinių dujotiekių ir naftotiekių (produktotiekių) apsaugos zonos (III skyrius, penktasis skirsnis)	0,0773	6090717,68	588414,31	Nacionalinė žemės tarnyba prie Aplinkos ministerijos
17VŽ	Eitminiškės	Magistralinių dujotiekių ir naftotiekių (produktotiekių) apsaugos zonos (III skyrius, penktasis skirsnis)	0,0613	6090632,26	588631,89	Nacionalinė žemės tarnyba prie Aplinkos ministerijos
18VŽ	Eitminiškės	Magistralinių dujotiekių ir naftotiekių (produktotiekių) apsaugos zonos (III skyrius, penktasis skirsnis)	0,0042	6090400,86	588875,72	Nacionalinė žemės tarnyba prie Aplinkos ministerijos
19VŽ	Eitminiškės	Magistralinių dujotiekių ir naftotiekių (produktotiekių) apsaugos zonos (III skyrius, penktasis skirsnis)	0,6222	6089896,69	589356,23	Nacionalinė žemės tarnyba prie Aplinkos ministerijos
20VŽ	Eitminiškės	Magistralinių dujotiekių ir naftotiekių (produktotiekių) apsaugos zonos (III skyrius, penktasis skirsnis)	0,0193	6089721,29	589957,86	Nacionalinė žemės tarnyba prie Aplinkos ministerijos
21VŽ	Didžiosios Kabiškės	Magistralinių dujotiekių ir naftotiekių (produktotiekių) apsaugos zonos (III skyrius, penktasis skirsnis)	0,0054	6089669,90	590631,74	Nacionalinė žemės tarnyba prie Aplinkos ministerijos
22VŽ	Didžiosios Kabiškės	Magistralinių dujotiekių ir naftotiekių (produktotiekių) apsaugos zonos (III skyrius, penktasis skirsnis)	0,0341	6089729,83	590862,75	Nacionalinė žemės tarnyba prie Aplinkos ministerijos
23VŽ	Didžiosios Kabiškės	Magistralinių dujotiekių ir naftotiekių (produktotiekių) apsaugos zonos (III skyrius, penktasis skirsnis)	0,0008	6089742,74	590831,81	Nacionalinė žemės tarnyba prie Aplinkos ministerijos
		Elektros tinklų apsaugos zonos (III skyrius ketvirtasis skirsnis)	0,0005	6089742,74	590831,81	Nacionalinė žemės tarnyba prie Aplinkos ministerijos
24VŽ	Didžiosios Kabiškės	Elektros tinklų apsaugos zonos (III skyrius ketvirtasis skirsnis)	0,0018	6089769,48	590843,50	Nacionalinė žemės tarnyba prie Aplinkos ministerijos
25VŽ	Didžiosios Kabiškės	Elektros tinklų apsaugos zonos (III skyrius ketvirtasis skirsnis)	0,0012	6089863,70	590878,18	Nacionalinė žemės tarnyba prie Aplinkos ministerijos
26VŽ	Didžiosios Kabiškės	Magistralinių dujotiekių ir naftotiekių (produktotiekių) apsaugos zonos (III skyrius, penktasis skirsnis)	0,1618	6089724,56	591252,00	Nacionalinė žemės tarnyba prie Aplinkos ministerijos
27VŽ	Didžiosios Kabiškės	Magistralinių dujotiekių ir naftotiekių (produktotiekių) apsaugos zonos (III skyrius, penktasis skirsnis)	0,7740	6089736,09	591387,65	Nacionalinė žemės tarnyba prie Aplinkos ministerijos
		Elektros tinklų apsaugos zonos (III skyrius ketvirtasis skirsnis)	0,0010	6089736,09	591387,65	Nacionalinė žemės tarnyba prie Aplinkos ministerijos
28VŽ	Didžiosios Kabiškės	Magistralinių dujotiekių ir naftotiekių (produktotiekių) apsaugos zonos (III skyrius, penktasis skirsnis)	0,0826	6089725,35	591626,94	Nacionalinė žemės tarnyba prie Aplinkos ministerijos
29VŽ	Didžiosios Kabiškės	Magistralinių dujotiekių ir naftotiekių (produktotiekių) apsaugos zonos (III skyrius, penktasis skirsnis)	0,1186	6089771,53	592485,47	Nacionalinė žemės tarnyba prie Aplinkos ministerijos
30VŽ	Didžiosios Kabiškės	Magistralinių dujotiekių ir naftotiekių (produktotiekių) apsaugos zonos (III skyrius, penktasis skirsnis)	0,0766	6089658,78	593058,91	Nacionalinė žemės tarnyba prie Aplinkos ministerijos
31VŽ	Didžiosios Kabiškės	Magistralinių dujotiekių ir naftotiekių (produktotiekių) apsaugos zonos (III skyrius, penktasis skirsnis)	0,1625	6089567,34	593336,07	Nacionalinė žemės tarnyba prie Aplinkos ministerijos
32VŽ	Veriškės	Magistralinių dujotiekių ir naftotiekių (produktotiekių) apsaugos zonos (III skyrius, penktasis skirsnis)	4,1277	6089612,44	593261,44	Nacionalinė žemės tarnyba prie Aplinkos ministerijos
		Elektros tinklų apsaugos zonos (III skyrius ketvirtasis skirsnis)	0,0011	6089612,44	593261,44	Nacionalinė žemės tarnyba prie Aplinkos ministerijos
33VŽ	Veriškės	Magistralinių dujotiekių ir naftotiekių (produktotiekių) apsaugos zonos (III skyrius, penktasis skirsnis)	0,0124	6089106,04	594126,14	Nacionalinė žemės tarnyba prie Aplinkos ministerijos
34VŽ	Veriškės	Magistralinių dujotiekių ir naftotiekių (produktotiekių) apsaugos zonos (III skyrius, penktasis skirsnis)	0,4946	6088664,90	594288,05	Nacionalinė žemės tarnyba prie Aplinkos ministerijos
35VŽ	Veriškės	Magistralinių dujotiekių ir naftotiekių (produktotiekių) apsaugos zonos (III skyrius, penktasis skirsnis)	0,0850	6088122,51	594484,44	Nacionalinė žemės tarnyba prie Aplinkos ministerijos
36VŽ	Veriškės	Magistralinių dujotiekių ir naftotiekių (produktotiekių) apsaugos zonos (III skyrius, penktasis skirsnis)	0,1538	6087967,87	594965,76	Nacionalinė žemės tarnyba prie Aplinkos ministerijos
37VŽ	Veriškės	Magistralinių dujotiekių ir naftotiekių (produktotiekių) apsaugos zonos (III skyrius, penktasis skirsnis)	0,4177	6087791,25	595635,38	Nacionalinė žemės tarnyba prie Aplinkos ministerijos
38VŽ	Veriškės	Magistralinių dujotiekių ir naftotiekių (produktotiekių) apsaugos zonos (III skyrius, penktasis skirsnis)	0,0731	6087591,87	596317,98	Nacionalinė žemės tarnyba prie Aplinkos ministerijos
39VŽ	Raudondvaris	Magistralinių dujotiekių ir naftotiekių (produktotiekių) apsaugos zonos (III skyrius, penktasis skirsnis)	0,0083	6087223,02	596830,24	Nacionalinė žemės tarnyba prie Aplinkos ministerijos
40VŽ	Raudondvaris	Magistralinių dujotiekių ir naftotiekių (produktotiekių) apsaugos zonos (III skyrius, penktasis skirsnis)	0,2935	6087165,28	596915,90	Nacionalinė žemės tarnyba prie Aplinkos ministerijos
41VŽ	Raudondvaris	Magistralinių dujotiekių ir naftotiekių (produktotiekių) apsaugos zonos (III skyrius, penktasis skirsnis)	0,0245	6086936,56	597127,68	Nacionalinė žemės tarnyba prie Aplinkos ministerijos

Nesuformuoto žemės sklypo Eil. Nr.	Kadastro vietovė	Planuojamos apsaugos zonos pavadinimas	Planuojamos apsaugos zonos plotas, ha	Nesuformuoto žemės sklypo centro koordinatė		Nesuformuoto sklypo naudotojo vardas, pavardė/įmonės pavadinimas
				X	Y	
42VŽ	Raudondvaris	Magistralinių dujotiekių ir naftotiekių (produktotiekių) apsaugos zonos (III skyrius, penktasis skirsnis)	0,0536	6086775,40	597407,75	Nacionalinė žemės tarnyba prie Aplinkos ministerijos
43VŽ	Raudondvaris	Magistralinių dujotiekių ir naftotiekių (produktotiekių) apsaugos zonos (III skyrius, penktasis skirsnis)	2,0653	6086583,14	597908,06	Nacionalinė žemės tarnyba prie Aplinkos ministerijos
		Elektros tinklų apsaugos zonos (III skyrius ketvirtasis skirsnis)	0,0000	6086583,14	597908,06	Nacionalinė žemės tarnyba prie Aplinkos ministerijos
44VŽ	Raudondvaris	Magistralinių dujotiekių ir naftotiekių (produktotiekių) apsaugos zonos (III skyrius, penktasis skirsnis)	0,0102	6086338,81	598332,23	Nacionalinė žemės tarnyba prie Aplinkos ministerijos
45VŽ	Raudondvaris	Magistralinių dujotiekių ir naftotiekių (produktotiekių) apsaugos zonos (III skyrius, penktasis skirsnis)	0,0685	6086117,03	598727,44	Nacionalinė žemės tarnyba prie Aplinkos ministerijos
46VŽ	Raudondvaris	Magistralinių dujotiekių ir naftotiekių (produktotiekių) apsaugos zonos (III skyrius, penktasis skirsnis)	2,9706	6085174,42	600751,89	Nacionalinė žemės tarnyba prie Aplinkos ministerijos
		Elektros tinklų apsaugos zonos (III skyrius ketvirtasis skirsnis)	0,0006	6085174,42	600751,89	Nacionalinė žemės tarnyba prie Aplinkos ministerijos
47VŽ	Raudondvaris	Magistralinių dujotiekių ir naftotiekių (produktotiekių) apsaugos zonos (III skyrius, penktasis skirsnis)	1,3530	6085568,49	601883,58	Nacionalinė žemės tarnyba prie Aplinkos ministerijos
		Elektros tinklų apsaugos zonos (III skyrius ketvirtasis skirsnis)	0,0220	6085568,49	601883,58	Nacionalinė žemės tarnyba prie Aplinkos ministerijos
48VŽ	Raudondvaris	Elektros tinklų apsaugos zonos (III skyrius ketvirtasis skirsnis)	0,0012	6085842,10	602328,15	Nacionalinė žemės tarnyba prie Aplinkos ministerijos
49VŽ	Raudondvaris	Elektros tinklų apsaugos zonos (III skyrius ketvirtasis skirsnis)	0,0070	6086121,03	602525,08	Nacionalinė žemės tarnyba prie Aplinkos ministerijos
50VŽ	Raudondvaris	Magistralinių dujotiekių ir naftotiekių (produktotiekių) apsaugos zonos (III skyrius, penktasis skirsnis)	1,7996	6085484,65	602747,81	Nacionalinė žemės tarnyba prie Aplinkos ministerijos
		Elektros tinklų apsaugos zonos (III skyrius ketvirtasis skirsnis)	0,0003	6085484,65	602747,81	Nacionalinė žemės tarnyba prie Aplinkos ministerijos
51VŽ	Raudondvaris	Magistralinių dujotiekių ir naftotiekių (produktotiekių) apsaugos zonos (III skyrius, penktasis skirsnis)	0,0059	6085469,48	603200,58	Nacionalinė žemės tarnyba prie Aplinkos ministerijos
52VŽ	Raudondvaris	Magistralinių dujotiekių ir naftotiekių (produktotiekių) apsaugos zonos (III skyrius, penktasis skirsnis)	0,0280	6085447,33	603323,14	Nacionalinė žemės tarnyba prie Aplinkos ministerijos
53VŽ	Raudondvaris	Magistralinių dujotiekių ir naftotiekių (produktotiekių) apsaugos zonos (III skyrius, penktasis skirsnis)	0,0694	6086024,69	604139,75	Nacionalinė žemės tarnyba prie Aplinkos ministerijos
54VŽ	Raudondvaris	Magistralinių dujotiekių ir naftotiekių (produktotiekių) apsaugos zonos (III skyrius, penktasis skirsnis)	0,2631	6086716,24	604526,28	Nacionalinė žemės tarnyba prie Aplinkos ministerijos
55VŽ	Raudondvaris	Magistralinių dujotiekių ir naftotiekių (produktotiekių) apsaugos zonos (III skyrius, penktasis skirsnis)	0,0573	6087082,25	605090,03	Nacionalinė žemės tarnyba prie Aplinkos ministerijos
56VŽ	Raudondvaris	Magistralinių dujotiekių ir naftotiekių (produktotiekių) apsaugos zonos (III skyrius, penktasis skirsnis)	0,0977	6087158,74	605290,44	Nacionalinė žemės tarnyba prie Aplinkos ministerijos
57VŽ	Raudondvaris	Magistralinių dujotiekių ir naftotiekių (produktotiekių) apsaugos zonos (III skyrius, penktasis skirsnis)	0,2483	6085173,55	604681,20	Nacionalinė žemės tarnyba prie Aplinkos ministerijos
58VŽ	Buivydziai	Magistralinių dujotiekių ir naftotiekių (produktotiekių) apsaugos zonos (III skyrius, penktasis skirsnis)	0,0438	6085158,06	604705,70	Nacionalinė žemės tarnyba prie Aplinkos ministerijos
59VŽ	Buivydziai	Magistralinių dujotiekių ir naftotiekių (produktotiekių) apsaugos zonos (III skyrius, penktasis skirsnis)	2,7757	6083788,08	605483,09	Nacionalinė žemės tarnyba prie Aplinkos ministerijos
		Elektros tinklų apsaugos zonos (III skyrius ketvirtasis skirsnis)	0,0003	6083788,08	605483,09	Nacionalinė žemės tarnyba prie Aplinkos ministerijos
60VŽ	Buivydziai	Magistralinių dujotiekių ir naftotiekių (produktotiekių) apsaugos zonos (III skyrius, penktasis skirsnis)	0,0292	6083225,97	605809,60	Nacionalinė žemės tarnyba prie Aplinkos ministerijos
61VŽ	Buivydziai	Magistralinių dujotiekių ir naftotiekių (produktotiekių) apsaugos zonos (III skyrius, penktasis skirsnis)	0,0444	6083022,92	605922,55	Nacionalinė žemės tarnyba prie Aplinkos ministerijos
62VŽ	Buivydziai	Magistralinių dujotiekių ir naftotiekių (produktotiekių) apsaugos zonos (III skyrius, penktasis skirsnis)	0,0555	6082541,36	606106,36	Nacionalinė žemės tarnyba prie Aplinkos ministerijos
63VŽ	Buivydziai	Magistralinių dujotiekių ir naftotiekių (produktotiekių) apsaugos zonos (III skyrius, penktasis skirsnis)	0,1042	6081613,79	606164,48	Nacionalinė žemės tarnyba prie Aplinkos ministerijos
64VŽ	Buivydziai	Magistralinių dujotiekių ir naftotiekių (produktotiekių) apsaugos zonos (III skyrius, penktasis skirsnis)	0,1013	6080698,25	606485,78	Nacionalinė žemės tarnyba prie Aplinkos ministerijos
65VŽ	Buivydziai	Magistralinių dujotiekių ir naftotiekių (produktotiekių) apsaugos zonos (III skyrius, penktasis skirsnis)	1,1486	6080366,67	606731,38	Nacionalinė žemės tarnyba prie Aplinkos ministerijos
66VŽ	Buivydziai	Magistralinių dujotiekių ir naftotiekių (produktotiekių) apsaugos zonos (III skyrius, penktasis skirsnis)	0,1645	6079947,00	607038,92	Nacionalinė žemės tarnyba prie Aplinkos ministerijos
67VŽ	Buivydziai	Magistralinių dujotiekių ir naftotiekių (produktotiekių) apsaugos zonos (III skyrius, penktasis skirsnis)	0,9200	6079146,08	607601,03	Nacionalinė žemės tarnyba prie Aplinkos ministerijos
68VŽ	Buivydziai	Magistralinių dujotiekių ir naftotiekių (produktotiekių) apsaugos zonos (III skyrius, penktasis skirsnis)	1,5483	6078753,91	607868,30	Nacionalinė žemės tarnyba prie Aplinkos ministerijos
69VŽ	Buivydziai	Magistralinių dujotiekių ir naftotiekių (produktotiekių) apsaugos zonos (III skyrius, penktasis skirsnis)	5,1561	6076971,85	608414,01	Nacionalinė žemės tarnyba prie Aplinkos ministerijos
		Elektros tinklų apsaugos zonos (III skyrius ketvirtasis skirsnis)	0,0003	6076971,85	608414,01	Nacionalinė žemės tarnyba prie Aplinkos ministerijos
70VŽ	Buivydziai	Magistralinių dujotiekių ir naftotiekių (produktotiekių) apsaugos zonos (III skyrius, penktasis skirsnis)	0,0907	6076469,49	608817,71	Nacionalinė žemės tarnyba prie Aplinkos ministerijos
71VŽ	Buivydziai	Magistralinių dujotiekių ir naftotiekių (produktotiekių) apsaugos zonos (III skyrius, penktasis skirsnis)	0,3797	6076241,57	609117,49	Nacionalinė žemės tarnyba prie Aplinkos ministerijos
72VŽ	Buivydziai	Magistralinių dujotiekių ir naftotiekių (produktotiekių) apsaugos zonos (III skyrius, penktasis skirsnis)	0,0288	6075377,14	609173,36	Nacionalinė žemės tarnyba prie Aplinkos ministerijos
73VŽ	Buivydziai	Magistralinių dujotiekių ir naftotiekių (produktotiekių) apsaugos zonos (III skyrius, penktasis skirsnis)	0,0462	6074949,87	609178,71	Nacionalinė žemės tarnyba prie Aplinkos ministerijos
74VŽ	Mostiškės	Magistralinių dujotiekių ir naftotiekių (produktotiekių) apsaugos zonos (III skyrius, penktasis skirsnis)	2,2220	6074408,60	609376,15	Nacionalinė žemės tarnyba prie Aplinkos ministerijos
		Elektros tinklų apsaugos zonos (III skyrius ketvirtasis skirsnis)	0,0003	6074408,60	609376,15	Nacionalinė žemės tarnyba prie Aplinkos ministerijos
75VŽ	Mostiškės	Magistralinių dujotiekių ir naftotiekių (produktotiekių) apsaugos zonos (III skyrius, penktasis skirsnis)	1,7647	6073094,71	610011,84	Nacionalinė žemės tarnyba prie Aplinkos ministerijos
		Elektros tinklų apsaugos zonos (III skyrius ketvirtasis skirsnis)	0,0048	6073094,71	610011,84	Nacionalinė žemės tarnyba prie Aplinkos ministerijos
76VŽ	Mostiškės	Magistralinių dujotiekių ir naftotiekių (produktotiekių) apsaugos zonos (III skyrius, penktasis skirsnis)	0,0408	6072230,84	610708,00	Nacionalinė žemės tarnyba prie Aplinkos ministerijos
77VŽ	Mostiškės	Magistralinių dujotiekių ir naftotiekių (produktotiekių) apsaugos zonos (III skyrius, penktasis skirsnis)	0,0434	6071965,51	610932,37	Nacionalinė žemės tarnyba prie Aplinkos ministerijos
78VŽ	Mostiškės	Magistralinių dujotiekių ir naftotiekių (produktotiekių) apsaugos zonos (III skyrius, penktasis skirsnis)	1,4333	6071488,19	611849,45	Nacionalinė žemės tarnyba prie Aplinkos ministerijos
		Elektros tinklų apsaugos zonos (III skyrius ketvirtasis skirsnis)	0,0000	6071488,19	611849,45	Nacionalinė žemės tarnyba prie Aplinkos ministerijos
79VŽ	Mostiškės	Magistralinių dujotiekių ir naftotiekių (produktotiekių) apsaugos zonos (III skyrius, penktasis skirsnis)	0,5993	6070897,82	612432,47	Nacionalinė žemės tarnyba prie Aplinkos ministerijos
80VŽ	Maišiagala	Magistralinių dujotiekių ir naftotiekių (produktotiekių) apsaugos zonos (III skyrius, penktasis skirsnis)	0,4557	6083319,63	567086,23	Nacionalinė žemės tarnyba prie Aplinkos ministerijos
		Elektros tinklų apsaugos zonos (III skyrius ketvirtasis skirsnis)	0,0044	6083319,63	567086,23	Nacionalinė žemės tarnyba prie Aplinkos ministerijos
81VŽ	Maišiagala	Magistralinių dujotiekių ir naftotiekių (produktotiekių) apsaugos zonos (III skyrius, penktasis skirsnis)	0,0588	6083884,15	567543,57	Nacionalinė žemės tarnyba prie Aplinkos ministerijos
82VŽ	Maišiagala	Magistralinių dujotiekių ir naftotiekių (produktotiekių) apsaugos zonos (III skyrius, penktasis skirsnis)	0,0424	6084089,99	567740,04	Nacionalinė žemės tarnyba prie Aplinkos ministerijos

Nesuforuoto žemės sklypo Eil. Nr.	Kadastro vietovė	Planuojamos apsaugos zonos pavadinimas	Planuojamos apsaugos zonos plotas, ha	Nesuforuoto žemės sklypo centro koordinatė		Nesuforuoto sklypo naudotojo vardas, pavardė/įmonės pavadinimas
				X	Y	
83VŽ	Maišiagala	Magistralinių dujotiekių ir naftotiekių (produktotiekių) apsaugos zonos (III skyrius, penktasis skirsnis)	0,6002	6083971,73	568364,04	Nacionalinė žemės tarnyba prie Aplinkos ministerijos
84VŽ	Maišiagala	Magistralinių dujotiekių ir naftotiekių (produktotiekių) apsaugos zonos (III skyrius, penktasis skirsnis)	0,5194	6083574,26	568701,26	Nacionalinė žemės tarnyba prie Aplinkos ministerijos
85VŽ	Maišiagala	Magistralinių dujotiekių ir naftotiekių (produktotiekių) apsaugos zonos (III skyrius, penktasis skirsnis)	0,2400	6083425,31	568854,16	Nacionalinė žemės tarnyba prie Aplinkos ministerijos
86VŽ	Maišiagala	Magistralinių dujotiekių ir naftotiekių (produktotiekių) apsaugos zonos (III skyrius, penktasis skirsnis)	0,0901	6083349,15	568927,56	Nacionalinė žemės tarnyba prie Aplinkos ministerijos
		Elektros tinklų apsaugos zonos (III skyrius ketvirtasis skirsnis)	0,0003	6083349,15	568927,56	Nacionalinė žemės tarnyba prie Aplinkos ministerijos
87VŽ	Maišiagala	Magistralinių dujotiekių ir naftotiekių (produktotiekių) apsaugos zonos (III skyrius, penktasis skirsnis)	0,1107	6083127,98	569082,90	Nacionalinė žemės tarnyba prie Aplinkos ministerijos
88VŽ	Maišiagala	Magistralinių dujotiekių ir naftotiekių (produktotiekių) apsaugos zonos (III skyrius, penktasis skirsnis)	0,7691	6082756,81	569147,94	Nacionalinė žemės tarnyba prie Aplinkos ministerijos
89VŽ	Maišiagala	Magistralinių dujotiekių ir naftotiekių (produktotiekių) apsaugos zonos (III skyrius, penktasis skirsnis)	0,0000	6082516,53	569166,75	Nacionalinė žemės tarnyba prie Aplinkos ministerijos
90VŽ	Maišiagala	Magistralinių dujotiekių ir naftotiekių (produktotiekių) apsaugos zonos (III skyrius, penktasis skirsnis)	0,0090	6082466,11	569201,05	Nacionalinė žemės tarnyba prie Aplinkos ministerijos
91VŽ	Maišiagala	Magistralinių dujotiekių ir naftotiekių (produktotiekių) apsaugos zonos (III skyrius, penktasis skirsnis)	0,0667	6082388,58	569287,89	Nacionalinė žemės tarnyba prie Aplinkos ministerijos
92VŽ	Maišiagala	Elektros tinklų apsaugos zonos (III skyrius ketvirtasis skirsnis)	0,0039	6082638,27	569375,52	Nacionalinė žemės tarnyba prie Aplinkos ministerijos
93VŽ	Maišiagala	Elektros tinklų apsaugos zonos (III skyrius ketvirtasis skirsnis)	0,0020	6082588,14	569557,65	Nacionalinė žemės tarnyba prie Aplinkos ministerijos
94VŽ	Maišiagala	Elektros tinklų apsaugos zonos (III skyrius ketvirtasis skirsnis)	0,0201	6082709,75	569817,08	Nacionalinė žemės tarnyba prie Aplinkos ministerijos
95VŽ	Maišiagala	Elektros tinklų apsaugos zonos (III skyrius ketvirtasis skirsnis)	0,0038	6082757,67	569896,82	Nacionalinė žemės tarnyba prie Aplinkos ministerijos
96VŽ	Maišiagala	Elektros tinklų apsaugos zonos (III skyrius ketvirtasis skirsnis)	0,0009	6082817,90	570008,38	Nacionalinė žemės tarnyba prie Aplinkos ministerijos
97VŽ	Maišiagala	Magistralinių dujotiekių ir naftotiekių (produktotiekių) apsaugos zonos (III skyrius, penktasis skirsnis)	0,0944	6081926,76	569624,99	Nacionalinė žemės tarnyba prie Aplinkos ministerijos
98VŽ	Maišiagala	Magistralinių dujotiekių ir naftotiekių (produktotiekių) apsaugos zonos (III skyrius, penktasis skirsnis)	0,0543	6081715,74	569733,69	Nacionalinė žemės tarnyba prie Aplinkos ministerijos
99VŽ	Maišiagala	Magistralinių dujotiekių ir naftotiekių (produktotiekių) apsaugos zonos (III skyrius, penktasis skirsnis)	0,0099	6081087,30	570050,60	Nacionalinė žemės tarnyba prie Aplinkos ministerijos
100VŽ	Maišiagala	Magistralinių dujotiekių ir naftotiekių (produktotiekių) apsaugos zonos (III skyrius, penktasis skirsnis)	0,0409	6080907,40	570075,76	Nacionalinė žemės tarnyba prie Aplinkos ministerijos
101VŽ	Maišiagala	Magistralinių dujotiekių ir naftotiekių (produktotiekių) apsaugos zonos (III skyrius, penktasis skirsnis)	0,0740	6080740,53	570307,57	Nacionalinė žemės tarnyba prie Aplinkos ministerijos
102VŽ	Maišiagala	Magistralinių dujotiekių ir naftotiekių (produktotiekių) apsaugos zonos (III skyrius, penktasis skirsnis)	0,0000	6080688,10	570351,62	Nacionalinė žemės tarnyba prie Aplinkos ministerijos
103VŽ	Maišiagala	Magistralinių dujotiekių ir naftotiekių (produktotiekių) apsaugos zonos (III skyrius, penktasis skirsnis)	0,4874	6079795,44	571822,36	Nacionalinė žemės tarnyba prie Aplinkos ministerijos
		Elektros tinklų apsaugos zonos (III skyrius ketvirtasis skirsnis)	0,0022	6079795,44	571822,36	Nacionalinė žemės tarnyba prie Aplinkos ministerijos
104VŽ	Giedraitiskės	Magistralinių dujotiekių ir naftotiekių (produktotiekių) apsaugos zonos (III skyrius, penktasis skirsnis)	0,0719	6079152,90	573288,04	Nacionalinė žemės tarnyba prie Aplinkos ministerijos
105VŽ	Giedraitiskės	Magistralinių dujotiekių ir naftotiekių (produktotiekių) apsaugos zonos (III skyrius, penktasis skirsnis)	0,7635	6078842,85	573700,93	Nacionalinė žemės tarnyba prie Aplinkos ministerijos
		Elektros tinklų apsaugos zonos (III skyrius ketvirtasis skirsnis)	0,0003	6078842,85	573700,93	Nacionalinė žemės tarnyba prie Aplinkos ministerijos
106VŽ	Giedraitiskės	Magistralinių dujotiekių ir naftotiekių (produktotiekių) apsaugos zonos (III skyrius, penktasis skirsnis)	0,8254	6078416,98	574220,94	Nacionalinė žemės tarnyba prie Aplinkos ministerijos
107VŽ	Giedraitiskės	Magistralinių dujotiekių ir naftotiekių (produktotiekių) apsaugos zonos (III skyrius, penktasis skirsnis)	0,0566	6078058,86	574466,56	Nacionalinė žemės tarnyba prie Aplinkos ministerijos
108VŽ	Geisiškės	Magistralinių dujotiekių ir naftotiekių (produktotiekių) apsaugos zonos (III skyrius, penktasis skirsnis)	0,0383	6082306,14	556343,12	Nacionalinė žemės tarnyba prie Aplinkos ministerijos
109VŽ	Geisiškės	Magistralinių dujotiekių ir naftotiekių (produktotiekių) apsaugos zonos (III skyrius, penktasis skirsnis)	0,0209	6081873,03	555209,91	Nacionalinė žemės tarnyba prie Aplinkos ministerijos
110VŽ	Geisiškės	Magistralinių dujotiekių ir naftotiekių (produktotiekių) apsaugos zonos (III skyrius, penktasis skirsnis)	0,2468	6081296,32	554797,14	Nacionalinė žemės tarnyba prie Aplinkos ministerijos
111VŽ	Geisiškės	Magistralinių dujotiekių ir naftotiekių (produktotiekių) apsaugos zonos (III skyrius, penktasis skirsnis)	0,0484	6081277,79	556448,42	Nacionalinė žemės tarnyba prie Aplinkos ministerijos
112VŽ	Geisiškės	Magistralinių dujotiekių ir naftotiekių (produktotiekių) apsaugos zonos (III skyrius, penktasis skirsnis)	0,0728	6081025,62	556483,56	Nacionalinė žemės tarnyba prie Aplinkos ministerijos
		Elektros tinklų apsaugos zonos (III skyrius ketvirtasis skirsnis)	0,0004	6081025,62	556483,56	Nacionalinė žemės tarnyba prie Aplinkos ministerijos
113VŽ	Geisiškės	Magistralinių dujotiekių ir naftotiekių (produktotiekių) apsaugos zonos (III skyrius, penktasis skirsnis)	0,1957	6080584,74	556579,74	Nacionalinė žemės tarnyba prie Aplinkos ministerijos
114VŽ	Geisiškės	Magistralinių dujotiekių ir naftotiekių (produktotiekių) apsaugos zonos (III skyrius, penktasis skirsnis)	0,1464	6080393,83	556508,43	Nacionalinė žemės tarnyba prie Aplinkos ministerijos
115VŽ	Geisiškės	Magistralinių dujotiekių ir naftotiekių (produktotiekių) apsaugos zonos (III skyrius, penktasis skirsnis)	0,0264	6080342,38	556324,89	Nacionalinė žemės tarnyba prie Aplinkos ministerijos
116VŽ	Geisiškės	Magistralinių dujotiekių ir naftotiekių (produktotiekių) apsaugos zonos (III skyrius, penktasis skirsnis)	0,0233	6080220,65	555830,70	Nacionalinė žemės tarnyba prie Aplinkos ministerijos
117VŽ	Geisiškės	Magistralinių dujotiekių ir naftotiekių (produktotiekių) apsaugos zonos (III skyrius, penktasis skirsnis)	0,4269	6080113,35	555534,36	Nacionalinė žemės tarnyba prie Aplinkos ministerijos
118VŽ	Buivydiškės	Magistralinių dujotiekių ir naftotiekių (produktotiekių) apsaugos zonos (III skyrius, penktasis skirsnis)	0,6698	6060605,62	575022,12	Nacionalinė žemės tarnyba prie Aplinkos ministerijos
119VŽ	Buivydiškės	Magistralinių dujotiekių ir naftotiekių (produktotiekių) apsaugos zonos (III skyrius, penktasis skirsnis)	0,3548	6060664,35	575350,62	Nacionalinė žemės tarnyba prie Aplinkos ministerijos
120VŽ	Buivydiškės	Magistralinių dujotiekių ir naftotiekių (produktotiekių) apsaugos zonos (III skyrius, penktasis skirsnis)	3,5062	6060688,02	576039,21	Nacionalinė žemės tarnyba prie Aplinkos ministerijos
		Elektros tinklų apsaugos zonos (III skyrius ketvirtasis skirsnis)	0,0605	6060688,02	576039,21	Nacionalinė žemės tarnyba prie Aplinkos ministerijos
121VŽ	Pagiriai	Magistralinių dujotiekių ir naftotiekių (produktotiekių) apsaugos zonos (III skyrius, penktasis skirsnis)	1,8683	6052597,19	575811,32	Nacionalinė žemės tarnyba prie Aplinkos ministerijos
		Elektros tinklų apsaugos zonos (III skyrius ketvirtasis skirsnis)	0,0009	6052597,19	575811,32	Nacionalinė žemės tarnyba prie Aplinkos ministerijos
122VŽ	Juodšiliai	Magistralinių dujotiekių ir naftotiekių (produktotiekių) apsaugos zonos (III skyrius, penktasis skirsnis)	0,1437	6051396,17	581998,61	Nacionalinė žemės tarnyba prie Aplinkos ministerijos
		Elektros tinklų apsaugos zonos (III skyrius ketvirtasis skirsnis)	0,0003	6051396,17	581998,61	Nacionalinė žemės tarnyba prie Aplinkos ministerijos
123VŽ	Juodšiliai	Magistralinių dujotiekių ir naftotiekių (produktotiekių) apsaugos zonos (III skyrius, penktasis skirsnis)	0,1962	6051385,28	582088,97	Nacionalinė žemės tarnyba prie Aplinkos ministerijos
		Elektros tinklų apsaugos zonos (III skyrius ketvirtasis skirsnis)	0,0005	6051385,28	582088,97	Nacionalinė žemės tarnyba prie Aplinkos ministerijos
124VŽ	Juodšiliai	Magistralinių dujotiekių ir naftotiekių (produktotiekių) apsaugos zonos (III skyrius, penktasis skirsnis)	0,0004	6051407,24	582146,28	Nacionalinė žemės tarnyba prie Aplinkos ministerijos
125VŽ	Juodšiliai	Magistralinių dujotiekių ir naftotiekių (produktotiekių) apsaugos zonos (III skyrius, penktasis skirsnis)	0,4645	6050638,31	582796,09	Nacionalinė žemės tarnyba prie Aplinkos ministerijos

Nesuformuoto žemės sklypo Eil. Nr.	Kadastro vietovė	Planuojamos apsaugos zonos pavadinimas	Planuojamos apsaugos zonos plotas, ha	Nesuformuoto žemės sklypo centro koordinatė		Nesuformuoto sklypo naudotojo vardas, pavardė/įmonės pavadinimas
				X	Y	
		Elektros tinklų apsaugos zonos (III skyrius ketvirtasis skirsnis)	0,0003	6050638,31	582796,09	Nacionalinė žemės tarnyba prie Aplinkos ministerijos
126VŽ	Rudamina	Magistralinių dujotiekių ir naftotiekių (produktotiekių) apsaugos zonos (III skyrius, penktasis skirsnis)	0,1048	6050373,52	582879,30	Nacionalinė žemės tarnyba prie Aplinkos ministerijos
127VŽ	Rudamina	Magistralinių dujotiekių ir naftotiekių (produktotiekių) apsaugos zonos (III skyrius, penktasis skirsnis)	0,0093	6050405,14	582853,46	Nacionalinė žemės tarnyba prie Aplinkos ministerijos
128VŽ	Rudamina	Magistralinių dujotiekių ir naftotiekių (produktotiekių) apsaugos zonos (III skyrius, penktasis skirsnis)	0,0415	6049877,94	583030,02	Nacionalinė žemės tarnyba prie Aplinkos ministerijos
129VŽ	Rudamina	Magistralinių dujotiekių ir naftotiekių (produktotiekių) apsaugos zonos (III skyrius, penktasis skirsnis)	1,7881	6049147,10	583169,48	Nacionalinė žemės tarnyba prie Aplinkos ministerijos
130VŽ	Rudamina	Magistralinių dujotiekių ir naftotiekių (produktotiekių) apsaugos zonos (III skyrius, penktasis skirsnis)	0,0244	6048598,26	583291,84	Nacionalinė žemės tarnyba prie Aplinkos ministerijos
131VŽ	Rudamina	Magistralinių dujotiekių ir naftotiekių (produktotiekių) apsaugos zonos (III skyrius, penktasis skirsnis)	0,0091	6048542,86	583293,71	Nacionalinė žemės tarnyba prie Aplinkos ministerijos
132VŽ	Rudamina	Magistralinių dujotiekių ir naftotiekių (produktotiekių) apsaugos zonos (III skyrius, penktasis skirsnis)	0,5611	6048309,73	583408,90	Nacionalinė žemės tarnyba prie Aplinkos ministerijos
		Elektros tinklų apsaugos zonos (III skyrius ketvirtasis skirsnis)	0,0000	6048309,73	583408,90	Nacionalinė žemės tarnyba prie Aplinkos ministerijos
133VŽ	Juodšiliai	Magistralinių dujotiekių ir naftotiekių (produktotiekių) apsaugos zonos (III skyrius, penktasis skirsnis)	0,0991	6048607,96	583304,85	Nacionalinė žemės tarnyba prie Aplinkos ministerijos
134VŽ	Juodšiliai	Magistralinių dujotiekių ir naftotiekių (produktotiekių) apsaugos zonos (III skyrius, penktasis skirsnis)	6,6310	6047469,04	583771,04	Nacionalinė žemės tarnyba prie Aplinkos ministerijos
		Elektros tinklų apsaugos zonos (III skyrius ketvirtasis skirsnis)	0,0003	6047469,04	583771,04	Nacionalinė žemės tarnyba prie Aplinkos ministerijos
135VŽ	Juodšiliai	Magistralinių dujotiekių ir naftotiekių (produktotiekių) apsaugos zonos (III skyrius, penktasis skirsnis)	0,1172	6046673,77	584401,26	Nacionalinė žemės tarnyba prie Aplinkos ministerijos
136VŽ	Juodšiliai	Magistralinių dujotiekių ir naftotiekių (produktotiekių) apsaugos zonos (III skyrius, penktasis skirsnis)	0,2124	6046393,81	584543,96	Nacionalinė žemės tarnyba prie Aplinkos ministerijos
		Elektros tinklų apsaugos zonos (III skyrius ketvirtasis skirsnis)	0,0003	6046393,81	584543,96	Nacionalinė žemės tarnyba prie Aplinkos ministerijos
137VŽ	Migūnai	Magistralinių dujotiekių ir naftotiekių (produktotiekių) apsaugos zonos (III skyrius, penktasis skirsnis)	0,0772	6045645,49	584842,58	Nacionalinė žemės tarnyba prie Aplinkos ministerijos
138VŽ	Migūnai	Magistralinių dujotiekių ir naftotiekių (produktotiekių) apsaugos zonos (III skyrius, penktasis skirsnis)	0,5499	6045125,99	584834,66	Nacionalinė žemės tarnyba prie Aplinkos ministerijos
139VŽ	Migūnai	Magistralinių dujotiekių ir naftotiekių (produktotiekių) apsaugos zonos (III skyrius, penktasis skirsnis)	0,2763	6045043,82	584836,09	Nacionalinė žemės tarnyba prie Aplinkos ministerijos
140VŽ	Migūnai	Magistralinių dujotiekių ir naftotiekių (produktotiekių) apsaugos zonos (III skyrius, penktasis skirsnis)	0,9504	6044580,44	584864,48	Nacionalinė žemės tarnyba prie Aplinkos ministerijos
		Elektros tinklų apsaugos zonos (III skyrius ketvirtasis skirsnis)	0,0003	6044580,44	584864,48	Nacionalinė žemės tarnyba prie Aplinkos ministerijos
141VŽ	Migūnai	Magistralinių dujotiekių ir naftotiekių (produktotiekių) apsaugos zonos (III skyrius, penktasis skirsnis)	0,3530	6043966,77	584907,76	Nacionalinė žemės tarnyba prie Aplinkos ministerijos
		Elektros tinklų apsaugos zonos (III skyrius ketvirtasis skirsnis)	0,0209	6043966,77	584907,76	Nacionalinė žemės tarnyba prie Aplinkos ministerijos
142VŽ	Migūnai	Magistralinių dujotiekių ir naftotiekių (produktotiekių) apsaugos zonos (III skyrius, penktasis skirsnis)	0,0329	6043455,68	584982,83	Nacionalinė žemės tarnyba prie Aplinkos ministerijos
143VŽ	Migūnai	Magistralinių dujotiekių ir naftotiekių (produktotiekių) apsaugos zonos (III skyrius, penktasis skirsnis)	0,0710	6043079,79	585057,00	Nacionalinė žemės tarnyba prie Aplinkos ministerijos
144VŽ	Migūnai	Magistralinių dujotiekių ir naftotiekių (produktotiekių) apsaugos zonos (III skyrius, penktasis skirsnis)	0,1353	6042822,59	585118,79	Nacionalinė žemės tarnyba prie Aplinkos ministerijos
145VŽ	Migūnai	Magistralinių dujotiekių ir naftotiekių (produktotiekių) apsaugos zonos (III skyrius, penktasis skirsnis)	0,2224	6042497,55	585183,75	Nacionalinė žemės tarnyba prie Aplinkos ministerijos
146VŽ	Migūnai	Magistralinių dujotiekių ir naftotiekių (produktotiekių) apsaugos zonos (III skyrius, penktasis skirsnis)	1,1470	6040176,66	585153,79	Nacionalinė žemės tarnyba prie Aplinkos ministerijos
		Elektros tinklų apsaugos zonos (III skyrius ketvirtasis skirsnis)	0,0005	6040176,66	585153,79	Nacionalinė žemės tarnyba prie Aplinkos ministerijos
147VŽ	Migūnai	Magistralinių dujotiekių ir naftotiekių (produktotiekių) apsaugos zonos (III skyrius, penktasis skirsnis)	0,0097	6040591,85	585228,13	Nacionalinė žemės tarnyba prie Aplinkos ministerijos
148VŽ	Migūnai	Magistralinių dujotiekių ir naftotiekių (produktotiekių) apsaugos zonos (III skyrius, penktasis skirsnis)	1,0922	6038001,50	585297,49	Nacionalinė žemės tarnyba prie Aplinkos ministerijos
149VŽ	Juodšiliai	Magistralinių dujotiekių ir naftotiekių (produktotiekių) apsaugos zonos (III skyrius, penktasis skirsnis)	0,4749	6051126,28	583956,80	Nacionalinė žemės tarnyba prie Aplinkos ministerijos
		Elektros tinklų apsaugos zonos (III skyrius ketvirtasis skirsnis)	0,0837	6051126,28	583956,80	Nacionalinė žemės tarnyba prie Aplinkos ministerijos
150VŽ	Juodšiliai	Magistralinių dujotiekių ir naftotiekių (produktotiekių) apsaugos zonos (III skyrius, penktasis skirsnis)	0,0062	6051186,01	584150,23	Nacionalinė žemės tarnyba prie Aplinkos ministerijos
151VŽ	Rudamina	Magistralinių dujotiekių ir naftotiekių (produktotiekių) apsaugos zonos (III skyrius, penktasis skirsnis)	0,0091	6051099,99	584202,18	Nacionalinė žemės tarnyba prie Aplinkos ministerijos
		Elektros tinklų apsaugos zonos (III skyrius ketvirtasis skirsnis)	0,0003	6051099,99	584202,18	Nacionalinė žemės tarnyba prie Aplinkos ministerijos
152VŽ	Rudamina	Elektros tinklų apsaugos zonos (III skyrius ketvirtasis skirsnis)	0,0049	6051067,32	584456,68	Nacionalinė žemės tarnyba prie Aplinkos ministerijos
153VŽ	Rudamina	Elektros tinklų apsaugos zonos (III skyrius ketvirtasis skirsnis)	0,0028	6051039,96	584411,67	Nacionalinė žemės tarnyba prie Aplinkos ministerijos
154VŽ	Rudamina	Magistralinių dujotiekių ir naftotiekių (produktotiekių) apsaugos zonos (III skyrius, penktasis skirsnis)	0,2386	6050976,73	584374,67	Nacionalinė žemės tarnyba prie Aplinkos ministerijos
		Elektros tinklų apsaugos zonos (III skyrius ketvirtasis skirsnis)	0,0118	6050976,73	584374,67	Nacionalinė žemės tarnyba prie Aplinkos ministerijos
Bendras valstybinės žemės plotų, <u>kuriems žemės sklypai nesuformuoti ir kurie patenka į planu nustatomas MD ir naftotiekių (produktotiekių) apsaugos zonas</u> (III skyrius, penktasis skirsnis) (kodas 107) plotas, ha			75,0466			
Bendras valstybinės žemės plotų, <u>kuriems žemės sklypai nesuformuoti ir kurie patenka į planu nustatomas elektros tinklų apsaugos zonas</u> (III skyrius, ketvirtasis skirsnis) (kodas 106) plotas, ha			0,3223			

** Pastaba – valstybinės žemės plotas apskaičiuotas atsižvelgiant į gretimų sklypų išdėstymą.

Specialiųjų žemės naudojimo sąlygų pavadinimai:

Kodas	Reikšmė
106	Elektros linijų apsaugos zonos (III skyrius, ketvirtasis skirsnis)
107	Magistralinių dujotiekių ir naftotiekių (produktotiekių) apsaugos zonos (III skyrius, penktasis skirsnis)

2 PRIEDAS

1 lentelė. Žemės sklypų, kurie patenka į Plane nustatomas magistralinių dujotiekių ir Susijusios infrastruktūros apsaugos zonas, duomenys

Eil. Nr.	Žemės sklypo kadastrinis numeris	Žemės sklypo unikalus numeris	Žemės sklypo adresas
1	4112/0200:0076	4112-0200-0076	Vilniaus r. sav.,Buivydžių sen.,Akmentiltis
2	4112/0200:0123	4400-0868-7145	Vilniaus r. sav.,Buivydžių sen.,Akuotinkai
3	4112/0200:0143	4400-3085-1900	Vilniaus r. sav.,Buivydžių sen.,Akuotinkai,Vandos Boniševskos g. 13
4	4112/0300:0086	4112-0300-0086	Vilniaus r. sav.,Buivydžių sen.,Balėnai
5	4112/0300:0003	4112-0300-0003	Vilniaus r. sav.,Buivydžių sen.,Balėnai
6	4112/0300:0029	4112-0300-0029	Vilniaus r. sav.,Buivydžių sen.,Balėnai
7	4112/1100:0208	4400-2365-1165	Vilniaus r. sav.,Buivydžių sen.,Balėnai
8	4112/0300:0052	4112-0300-0052	Vilniaus r. sav.,Buivydžių sen.,Balėnai
9	4112/0200:0089	4400-3032-9923	Vilniaus r. sav.,Buivydžių sen.,Buivydžiai I
10	4112/0200:0042	4112-0200-0042	Vilniaus r. sav.,Buivydžių sen.,Buivydžiai I
11	4112/0200:0221	4400-2328-3001	Vilniaus r. sav.,Buivydžių sen.,Buivydžiai II
12	4112/0200:0012	4112-0200-0012	Vilniaus r. sav.,Buivydžių sen.,Buivydžiai II
13	4112/0200:0068	4112-0200-0068	Vilniaus r. sav.,Buivydžių sen.,Fabijoniškės
14	4112/0200:0228	4400-2369-8297	Vilniaus r. sav.,Buivydžių sen.,Fabijoniškės
15	4112/0200:0231	4400-2410-0027	Vilniaus r. sav.,Buivydžių sen.,Fabijoniškės
16	4112/0200:0211	4400-2294-4109	Vilniaus r. sav.,Buivydžių sen.,Fabijoniškės
17	4112/0200:0079	4112-0200-0079	Vilniaus r. sav.,Buivydžių sen.,Fabijoniškės
18	4112/0200:0067	4112-0200-0067	Vilniaus r. sav.,Buivydžių sen.,Fabijoniškės
19	4112/0200:0066	4112-0200-0066	Vilniaus r. sav.,Buivydžių sen.,Fabijoniškės
20	4112/0900:0062	4112-0900-0062	Vilniaus r. sav.,Buivydžių sen.,Joniskės
21	4112/0200:0127	4400-2032-1384	Vilniaus r. sav.,Buivydžių sen.,Kareiviškės
22	4112/0200:0207	4400-2283-3641	Vilniaus r. sav.,Buivydžių sen.,Kareiviškės
23	4112/0200:0138	4400-2185-1123	Vilniaus r. sav.,Buivydžių sen.,Kareiviškės
24	4112/0200:0092	4400-3053-4757	Vilniaus r. sav.,Buivydžių sen.,Kareiviškės
25	4112/0200:0133	4400-2060-3407	Vilniaus r. sav.,Buivydžių sen.,Kareiviškės
26	4112/0200:0091	4400-3047-9744	Vilniaus r. sav.,Buivydžių sen.,Kareiviškės
27	4112/0600:0309	4400-2373-7540	Vilniaus r. sav.,Buivydžių sen.,Narbutiškės
28	4112/0600:0054	4112-0600-0054	Vilniaus r. sav.,Buivydžių sen.,Narbutiškės
29	4112/0600:0077	4112-0600-0077	Vilniaus r. sav.,Buivydžių sen.,Narbutiškės
30	4112/0900:0069	4112-0900-0069	Vilniaus r. sav.,Buivydžių sen.,Narbutiškės
31	4112/0600:0068	4112-0600-0068	Vilniaus r. sav.,Buivydžių sen.,Narbutiškės
32	4112/0600:0060	4112-0600-0060	Vilniaus r. sav.,Buivydžių sen.,Narbutiškės
33	4112/0200:0008	4112-0200-0008	Vilniaus r. sav.,Buivydžių sen.,Natališkės
34	4112/0800:0018	4112-0800-0018	Vilniaus r. sav.,Buivydžių sen.,Naujakiemis
35	4112/0800:0255	4400-2448-0128	Vilniaus r. sav.,Buivydžių sen.,Naujakiemis
36	4112/0800:0253	4400-2420-7647	Vilniaus r. sav.,Buivydžių sen.,Naujakiemis
37	4112/0600:0017	4112-0600-0017	Vilniaus r. sav.,Buivydžių sen.,Naujakiemis
38	4112/0800:0009	4112-0800-0009	Vilniaus r. sav.,Buivydžių sen.,Naujakiemis
39	4112/0800:0173	4400-1184-7948	Vilniaus r. sav.,Buivydžių sen.,Naujakiemis
40	4112/0800:0067	4112-0800-0067	Vilniaus r. sav.,Buivydžių sen.,Naujakiemis
41	4112/0800:0224	4400-2285-7712	Vilniaus r. sav.,Buivydžių sen.,Naujakiemis
42	4112/0800:0001	4112-0800-0001	Vilniaus r. sav.,Buivydžių sen.,Naujakiemis,Lavoriškių g. 120
43	4112/0900:0039	4112-0900-0039	Vilniaus r. sav.,Buivydžių sen.,Pilviškės
44	4112/0900:0058	4112-0900-0058	Vilniaus r. sav.,Buivydžių sen.,Pilviškės
45	4112/0900:0164	4112-0500-0064	Vilniaus r. sav.,Buivydžių sen.,Pilviškės
46	4112/0900:0068	4112-0900-0068	Vilniaus r. sav.,Buivydžių sen.,Pilviškės
47	4112/0900:0065	4112-0900-0065	Vilniaus r. sav.,Buivydžių sen.,Pilviškės
48	4112/0900:0059	4112-0900-0059	Vilniaus r. sav.,Buivydžių sen.,Pilviškės

Eil. Nr.	Žemės sklypo kadastrinis numeris	Žemės sklypo unikalus numeris	Žemės sklypo adresas
49	4112/0900:0067	4112-0900-0067	Vilniaus r. sav.,Buivydžių sen.,Pilviškės
50	4112/0900:0038	4112-0900-0038	Vilniaus r. sav.,Buivydžių sen.,Pilviškės
51	4112/0900:0057	4112-0900-0057	Vilniaus r. sav.,Buivydžių sen.,Pilviškės
52	4112/1100:0170	4400-1155-2773	Vilniaus r. sav.,Buivydžių sen.,Rėva
53	4112/1100:0209	4400-2384-7743	Vilniaus r. sav.,Buivydžių sen.,Rėva
54	4112/1100:0186	4400-2208-7338	Vilniaus r. sav.,Buivydžių sen.,Rėva
55	4112/0200:0037	4112-0200-0037	Vilniaus r. sav.,Buivydžių sen.,Šikšniškės
56	4112/0300:0085	4112-0300-0085	Vilniaus r. sav.,Buivydžių sen.,Šventininkai
57	4112/1100:0017	4112-1100-0017	Vilniaus r. sav.,Buivydžių sen.,Šventininkai
58	4112/0300:0179	4400-1836-2119	Vilniaus r. sav.,Buivydžių sen.,Šventininkai
59	4112/0300:0194	4400-2061-0688	Vilniaus r. sav.,Buivydžių sen.,Šventininkai
60	4112/0300:0185	4400-2000-1272	Vilniaus r. sav.,Buivydžių sen.,Šventininkai
61	4112/0300:0076	4112-0300-0076	Vilniaus r. sav.,Buivydžių sen.,Šventininkai
62	4112/1100:0076	4400-0172-5073	Vilniaus r. sav.,Buivydžių sen.,Šventininkai
63	4112/0300:0106	4112-0300-0106	Vilniaus r. sav.,Buivydžių sen.,Šventininkai
64	4112/0300:0172	4400-1147-4398	Vilniaus r. sav.,Buivydžių sen.,Šventininkai
65	4112/0300:0139	4400-0172-5219	Vilniaus r. sav.,Buivydžių sen.,Šventininkai,Šventininkų g. 92
66	4112/0800:0085	4112-0800-0085	Vilniaus r. sav.,Buivydžių sen.,Žitniškės
67	4130/0100:0556	4400-1252-8108	Vilniaus r. sav.,Dūkštų sen.,Miežionys
68	4130/0100:0236	4400-0315-9346	Vilniaus r. sav.,Dūkštų sen.,Miežionys
69	4130/0100:0085	4130-0100-0085	Vilniaus r. sav.,Dūkštų sen.,Miežionys
70	4130/0100:0411	4400-0630-1393	Vilniaus r. sav.,Dūkštų sen.,Miežionys
71	4130/0100:0413	4400-0646-4804	Vilniaus r. sav.,Dūkštų sen.,Miežionys
72	4130/0100:0152	4400-0077-2780	Vilniaus r. sav.,Dūkštų sen.,Miežionys
73	4130/0100:0270	4400-0354-0289	Vilniaus r. sav.,Dūkštų sen.,Miežionys
74	4130/0100:0196	4400-0136-9244	Vilniaus r. sav.,Dūkštų sen.,Miežionys
75	4130/0100:0743	4400-2466-5367	Vilniaus r. sav.,Dūkštų sen.,Padvariai
76	4130/0100:0383	4400-0620-4168	Vilniaus r. sav.,Dūkštų sen.,Padvariai
77	4130/0100:0114	4400-2782-7807	Vilniaus r. sav.,Dūkštų sen.,Padvariai
78	4130/0100:0392	4400-0625-2077	Vilniaus r. sav.,Dūkštų sen.,Padvariai
79	4130/0100:0385	4400-0620-4257	Vilniaus r. sav.,Dūkštų sen.,Padvariai
80	4130/0100:0563	4400-1295-9709	Vilniaus r. sav.,Dūkštų sen.,Padvariai
81	4130/0100:0396	4400-0625-2622	Vilniaus r. sav.,Dūkštų sen.,Padvariai
82	4130/0100:0441	4400-0658-8403	Vilniaus r. sav.,Dūkštų sen.,Padvariai
83	4130/0100:0524	4400-0929-5705	Vilniaus r. sav.,Dūkštų sen.,Padvariai
84	4130/0100:0493	4400-0809-6760	Vilniaus r. sav.,Dūkštų sen.,Padvariai
85	4130/0100:0115	4400-2810-1113	Vilniaus r. sav.,Dūkštų sen.,Padvariai
86	4130/0100:0318	4400-0533-7239	Vilniaus r. sav.,Dūkštų sen.,Padvariai
87	4130/0100:0073	4130-0100-0073	Vilniaus r. sav.,Dūkštų sen.,Padvariai
88	4130/0100:0663	4400-1946-6774	Vilniaus r. sav.,Dūkštų sen.,Padvariai
89	4130/0100:0578	4400-1467-5915	Vilniaus r. sav.,Dūkštų sen.,Padvariai
90	4130/0100:0651	4400-1821-0847	Vilniaus r. sav.,Dūkštų sen.,Padvariai
91	4130/0100:0118	4400-2932-3730	Vilniaus r. sav.,Dūkštų sen.,Rokiškės
92	4130/0100:0099	4400-0037-3362	Vilniaus r. sav.,Dūkštų sen.,Rokiškės
93	4130/0100:0481	4400-0755-3988	Vilniaus r. sav.,Dūkštų sen.,Rokiškės
94	4130/0100:0127	4400-0042-0373	Vilniaus r. sav.,Dūkštų sen.,Rokiškės
95	4130/0100:0692	4400-2341-1234	Vilniaus r. sav.,Dūkštų sen.,Rokiškės
96	4130/0100:0081	4130-0100-0081	Vilniaus r. sav.,Dūkštų sen.,Rokiškės
97	4130/0100:0020	4130-0100-0020	Vilniaus r. sav.,Dūkštų sen.,Rokiškės
98	4130/0100:0079	4400-0122-3814	Vilniaus r. sav.,Dūkštų sen.,Rokiškės
99	4130/0100:0534	4400-0990-3099	Vilniaus r. sav.,Dūkštų sen.,Rokiškės
100	4130/0100:0131	4400-0042-0419	Vilniaus r. sav.,Dūkštų sen.,Rokiškės

Eil. Nr.	Žemės sklypo kadastrinis numeris	Žemės sklypo unikalus numeris	Žemės sklypo adresas
101	4130/0100:0532	4400-0969-6093	Vilniaus r. sav., Dūkštų sen., Rokiškės
102	4130/0100:0482	4400-0755-4030	Vilniaus r. sav., Dūkštų sen., Rokiškės
103	4137/0200:0234	4137-0200-0234	Vilniaus r. sav., Juodšilių sen., Baraškos
104	4137/0200:0317	4137-0200-0317	Vilniaus r. sav., Juodšilių sen., Baraškos
105	4177/0100:0495	4400-0834-1979	Vilniaus r. sav., Juodšilių sen., Dusinėnai
106	4177/0100:0468	4400-0816-4372	Vilniaus r. sav., Juodšilių sen., Dusinėnai
107	4177/0100:0778	4400-5136-2964	Vilniaus r. sav., Juodšilių sen., Dusinėnai
108	4177/0100:0715	4400-2253-4574	Vilniaus r. sav., Juodšilių sen., Dusinėnai
109	4177/0100:0485	4400-0830-2790	Vilniaus r. sav., Juodšilių sen., Dusinėnai
110	4177/0100:0780	4400-5138-4240	Vilniaus r. sav., Juodšilių sen., Dusinėnai
111	4177/7001:0017	4400-5693-5212	Vilniaus r. sav., Juodšilių sen., Dusinėnai
112	4177/0100:0777	4400-5136-2120	Vilniaus r. sav., Juodšilių sen., Dusinėnai
113	4177/0100:0560	4400-0861-2373	Vilniaus r. sav., Juodšilių sen., Dusinėnai
114	4177/0100:0735	4400-2290-2807	Vilniaus r. sav., Juodšilių sen., Dusinėnai
115	4177/0100:0381	4400-5135-9105	Vilniaus r. sav., Juodšilių sen., Dusinėnai
116	4177/0100:0402	4177-0500-0142	Vilniaus r. sav., Juodšilių sen., Dusinėnai
117	4177/0100:0185	4177-0100-0185	Vilniaus r. sav., Juodšilių sen., Dusinėnai
118	4177/0100:0513	4400-0860-3763	Vilniaus r. sav., Juodšilių sen., Dusinėnai
119	4177/0100:0401	4177-0100-0401	Vilniaus r. sav., Juodšilių sen., Dusinėnai
120	4177/0100:0220	4400-2979-5535	Vilniaus r. sav., Juodšilių sen., Dusinėnai
121	4137/0200:0423	4400-3162-9580	Vilniaus r. sav., Juodšilių sen., Juodšiliai
122	4137/0200:0300	4137-0200-0300	Vilniaus r. sav., Juodšilių sen., Juodšiliai
123	4137/0200:0533	4400-4010-3171	Vilniaus r. sav., Juodšilių sen., Juodšiliai
124	4137/0200:0534	4400-4010-2263	Vilniaus r. sav., Juodšilių sen., Juodšiliai
125	4137/0200:0418	4400-3118-0173	Vilniaus r. sav., Juodšilių sen., Juodšiliai
126	4137/0200:0301	4137-0200-0301	Vilniaus r. sav., Juodšilių sen., Juodšiliai
127	4137/0100:0069	4137-0100-0069	Vilniaus r. sav., Juodšilių sen., Prūdiškės
128	4137/0100:1107	4400-2195-5884	Vilniaus r. sav., Juodšilių sen., Prūdiškės
129	4137/0100:0097	4400-3144-4209	Vilniaus r. sav., Juodšilių sen., Prūdiškės
130	4137/0100:0063	4137-0100-0063	Vilniaus r. sav., Juodšilių sen., Prūdiškės
131	4137/0100:0034	4137-0100-0034	Vilniaus r. sav., Juodšilių sen., Prūdiškės
132	4137/0100:0079	4400-0043-0174	Vilniaus r. sav., Juodšilių sen., Prūdiškės
133	4137/0100:0064	4137-0100-0064	Vilniaus r. sav., Juodšilių sen., Prūdiškės
134	4137/0100:0078	4137-0100-0078	Vilniaus r. sav., Juodšilių sen., Prūdiškės
135	4137/8001:0007	4400-5147-8283	Vilniaus r. sav., Juodšilių sen., Valčiūnai
136	4157/0200:0543	4400-4834-1475	Vilniaus r. sav., Lavoriškių sen., Alponiškė
137	4157/0200:0547	4400-4834-1964	Vilniaus r. sav., Lavoriškių sen., Alponiškė
138	4157/0400:0064	4400-4833-4627	Vilniaus r. sav., Lavoriškių sen., Baravykinė
139	4157/0200:0105	4157-0200-0105	Vilniaus r. sav., Lavoriškių sen., Červiskės
140	4157/0200:0085	4157-0200-0085	Vilniaus r. sav., Lavoriškių sen., Červiskės
141	4157/0200:0621	4400-1944-0698	Vilniaus r. sav., Lavoriškių sen., Červiskės
142	4157/0200:0089	4144-0400-0006	Vilniaus r. sav., Lavoriškių sen., Červiskės
143	4157/0200:0128	4157-0200-0128	Vilniaus r. sav., Lavoriškių sen., Červiskės
144	4157/0200:0329	4400-0878-3740	Vilniaus r. sav., Lavoriškių sen., Dėmbina
145	4157/0200:0050	4157-0200-0050	Vilniaus r. sav., Lavoriškių sen., Dėmbina
146	4157/0200:0315	4400-0856-1162	Vilniaus r. sav., Lavoriškių sen., Dėmbina
147	4157/0400:0009	4157-0400-0009	Vilniaus r. sav., Lavoriškių sen., Juozapinė
148	4157/0400:0047	4157-0400-0047	Vilniaus r. sav., Lavoriškių sen., Juozapinė
149	4157/0200:0300	4400-0833-0441	Vilniaus r. sav., Lavoriškių sen., Lobiniai
150	4157/0200:0166	4400-0062-9048	Vilniaus r. sav., Lavoriškių sen., Lobiniai
151	4157/0200:0067	4157-0200-0067	Vilniaus r. sav., Lavoriškių sen., Lobiniai
152	4157/0200:0094	4157-0200-0094	Vilniaus r. sav., Lavoriškių sen., Lobiniai
153	4157/0200:0319	4400-3975-4124	Vilniaus r. sav., Lavoriškių sen., Lobiniai

Eil. Nr.	Žemės sklypo kadastrinis numeris	Žemės sklypo unikalus numeris	Žemės sklypo adresas
154	4157/0200:0071	4157-0200-0071	Vilniaus r. sav.,Lavoriškių sen.,Lobiniai
155	4157/0200:0384	4400-3975-3266	Vilniaus r. sav.,Lavoriškių sen.,Lobiniai
156	4157/0200:0051	4157-0200-0051	Vilniaus r. sav.,Lavoriškių sen.,Lobiniai
157	4157/0200:0091	4157-0200-0091	Vilniaus r. sav.,Lavoriškių sen.,Lobiniai
158	4157/0200:0606	4400-1847-4227	Vilniaus r. sav.,Lavoriškių sen.,Mandutiškės
159	4157/0200:0527	4400-1787-3171	Vilniaus r. sav.,Lavoriškių sen.,Mandutiškės
160	4157/0200:0598	4400-1805-4552	Vilniaus r. sav.,Lavoriškių sen.,Mandutiškės
161	4157/0200:0142	4157-0200-0142	Vilniaus r. sav.,Lavoriškių sen.,Mandutiškės
162	4157/0400:0063	4400-4959-3859	Vilniaus r. sav.,Lavoriškių sen.,Mandutiškės
163	4157/0200:0522	4400-1783-3775	Vilniaus r. sav.,Lavoriškių sen.,Mandutiškės
164	4157/0400:0081	4400-0330-7939	Vilniaus r. sav.,Lavoriškių sen.,Mandutiškės
165	4157/0200:0112	4157-0200-0112	Vilniaus r. sav.,Lavoriškių sen.,Paežeriai
166	4157/0200:0155	4157-0200-0155	Vilniaus r. sav.,Lavoriškių sen.,Paežeriai
167	4157/0200:0033	4157-0200-0033	Vilniaus r. sav.,Lavoriškių sen.,Šalkiškės
168	4157/0200:0056	4157-0200-0056	Vilniaus r. sav.,Lavoriškių sen.,Šalkiškės
169	4157/0200:0034	4157-0200-0034	Vilniaus r. sav.,Lavoriškių sen.,Šalkiškės
170	4157/0200:0144	4157-0200-0144	Vilniaus r. sav.,Lavoriškių sen.,Šalkiškės
171	4157/0200:0289	4400-3994-2884	Vilniaus r. sav.,Lavoriškių sen.,Šalkiškės
172	4157/0200:0150	4157-0200-0150	Vilniaus r. sav.,Lavoriškių sen.,Šalkiškės
173	4147/0500:0274	4147-0500-0274	Vilniaus r. sav.,Maišiagalos sen.,Budninkai
174	4147/0500:0138	4147-0500-0138	Vilniaus r. sav.,Maišiagalos sen.,Budninkai
175	4147/0500:0081	4147-0500-0081	Vilniaus r. sav.,Maišiagalos sen.,Budninkai
176	4147/0500:0079	4147-0500-0079	Vilniaus r. sav.,Maišiagalos sen.,Budninkai
177	4147/0500:0210	4132-0500-0049	Vilniaus r. sav.,Maišiagalos sen.,Budninkai
178	4147/0500:1011	4400-2311-1437	Vilniaus r. sav.,Maišiagalos sen.,Budninkai
179	4147/0500:0125	4147-0500-0125	Vilniaus r. sav.,Maišiagalos sen.,Budninkai
180	4147/0500:0087	4147-0500-0087	Vilniaus r. sav.,Maišiagalos sen.,Budninkai
181	4147/0500:0126	4147-0500-0126	Vilniaus r. sav.,Maišiagalos sen.,Budninkai,Senasis Ukmergės kel. 299
182	4147/0500:0080	4147-0500-0080	Vilniaus r. sav.,Maišiagalos sen.,Budninkai,Senasis Ukmergės kel. 305
183	4147/0500:1008	4400-2281-1187	Vilniaus r. sav.,Maišiagalos sen.,Budninkai,Senasis Ukmergės kel. 307
184	4147/0500:0166	4400-2898-7630	Vilniaus r. sav.,Maišiagalos sen.,Budninkai,Senasis Ukmergės kel. 324
185	4147/0500:0161	4400-2898-7530	Vilniaus r. sav.,Maišiagalos sen.,Budninkai,Senasis Ukmergės kel. 326
186	4132/0600:0047	4132-0600-0047	Vilniaus r. sav.,Maišiagalos sen.,Dūkšteliai
187	4132/0500:0001	4132-0500-0001	Vilniaus r. sav.,Maišiagalos sen.,Dūkšteliai
188	4147/0500:0993	4400-1943-4914	Vilniaus r. sav.,Maišiagalos sen.,Glatkiškės
189	4147/0500:0351	4147-0500-0351	Vilniaus r. sav.,Maišiagalos sen.,Glatkiškės
190	4147/0500:0098	4147-0500-0098	Vilniaus r. sav.,Maišiagalos sen.,Glatkiškės
191	4147/0500:0096	4147-0500-0096	Vilniaus r. sav.,Maišiagalos sen.,Glatkiškės
192	4147/0500:0119	4147-0500-0119	Vilniaus r. sav.,Maišiagalos sen.,Glatkiškės
193	4147/0500:0782	4147-0500-0782	Vilniaus r. sav.,Maišiagalos sen.,Glatkiškės
194	4147/0500:0233	4147-0500-0233	Vilniaus r. sav.,Maišiagalos sen.,Glatkiškės
195	4147/0500:0977	4400-1681-1082	Vilniaus r. sav.,Maišiagalos sen.,Glatkiškės
196	4147/0500:0833	4400-0708-9640	Vilniaus r. sav.,Maišiagalos sen.,Glatkiškės
197	4147/0500:0139	4147-0500-0139	Vilniaus r. sav.,Maišiagalos sen.,Glatkiškės
198	4147/0500:0935	4400-1278-5461	Vilniaus r. sav.,Maišiagalos sen.,Glatkiškės
199	4147/0500:0109	4147-0500-0109	Vilniaus r. sav.,Maišiagalos sen.,Glatkiškės
200	4147/0500:0967	4400-1549-4503	Vilniaus r. sav.,Maišiagalos sen.,Glatkiškės
201	4147/0500:0100	4147-0500-0100	Vilniaus r. sav.,Maišiagalos sen.,Glatkiškės
202	4147/0500:0948	4400-1453-5498	Vilniaus r. sav.,Maišiagalos sen.,Glatkiškės

Eil. Nr.	Žemės sklypo kadastrinis numeris	Žemės sklypo unikalus numeris	Žemės sklypo adresas
203	4147/0500:0624	4400-1092-3825	Vilniaus r. sav.,Maišiagalos sen.,Glatkiškės
204	4147/0500:0175	4147-0500-0175	Vilniaus r. sav.,Maišiagalos sen.,Glatkiškės
205	4147/0500:0926	4400-1237-8697	Vilniaus r. sav.,Maišiagalos sen.,Glatkiškės
206	4132/0500:0278	4400-5019-0951	Vilniaus r. sav.,Maišiagalos sen.,Kalikstiškės
207	4132/0500:0172	4132-0600-0172	Vilniaus r. sav.,Maišiagalos sen.,Kalikstiškės
208	4132/0500:0313	4400-5518-5214	Vilniaus r. sav.,Maišiagalos sen.,Kalikstiškės
209	4132/0500:0189	4132-0500-0189	Vilniaus r. sav.,Maišiagalos sen.,Kalikstiškės
210	4132/0500:0271	4400-5019-0940	Vilniaus r. sav.,Maišiagalos sen.,Kalikstiškės
211	4147/0500:1012	4400-2323-5225	Vilniaus r. sav.,Maišiagalos sen.,Maišiagala
212	4147/0500:0924	4400-1225-0565	Vilniaus r. sav.,Maišiagalos sen.,Maišiagala
213	4147/0500:0958	4400-1530-9238	Vilniaus r. sav.,Maišiagalos sen.,Maišiagala
214	4147/0500:0133	4400-2732-8770	Vilniaus r. sav.,Maišiagalos sen.,Maišiagala
215	4147/0500:0012	4147-0500-0012	Vilniaus r. sav.,Maišiagalos sen.,Maišiagala
216	4147/0400:0615	4400-1061-3875	Vilniaus r. sav.,Maišiagalos sen.,Maišiagala
217	4147/0500:1004	4400-2179-3534	Vilniaus r. sav.,Maišiagalos sen.,Maišiagala
218	4147/0500:0932	4400-1276-9469	Vilniaus r. sav.,Maišiagalos sen.,Maišiagala
219	4147/0500:0941	4400-1300-0732	Vilniaus r. sav.,Maišiagalos sen.,Maišiagala
220	4147/0500:0864	4400-0934-7124	Vilniaus r. sav.,Maišiagalos sen.,Maišiagala
221	4147/0500:0835	4400-0842-4840	Vilniaus r. sav.,Maišiagalos sen.,Maišiagala
222	4147/0500:0969	4400-1588-4087	Vilniaus r. sav.,Maišiagalos sen.,Maišiagala
223	4147/0500:0077	4147-0500-0077	Vilniaus r. sav.,Maišiagalos sen.,Maišiagala
224	4147/0400:0165	4147-0400-0165	Vilniaus r. sav.,Maišiagalos sen.,Maišiagala
225	4147/0500:0955	4400-1519-1490	Vilniaus r. sav.,Maišiagalos sen.,Maišiagala
226	4147/0500:0979	4400-1681-1460	Vilniaus r. sav.,Maišiagalos sen.,Maišiagala
227	4147/0500:0933	4400-1276-9914	Vilniaus r. sav.,Maišiagalos sen.,Maišiagala
228	4147/0500:0971	4400-1588-4302	Vilniaus r. sav.,Maišiagalos sen.,Maišiagala
229	4147/0500:0976	4400-1650-2697	Vilniaus r. sav.,Maišiagalos sen.,Maišiagala
230	4147/0500:0027	4147-0500-0027	Vilniaus r. sav.,Maišiagalos sen.,Maišiagala
231	4147/0500:0970	4400-1588-4187	Vilniaus r. sav.,Maišiagalos sen.,Maišiagala
232	4147/0500:0863	4400-0934-7079	Vilniaus r. sav.,Maišiagalos sen.,Maišiagala
233	4147/0500:0020	4147-0500-0020	Vilniaus r. sav.,Maišiagalos sen.,Maišiagala
234	4147/0500:0819	4400-0376-4661	Vilniaus r. sav.,Maišiagalos sen.,Maišiagala
235	4147/0500:0004	4147-0500-0004	Vilniaus r. sav.,Maišiagalos sen.,Maišiagala
236	4147/0500:0842	4400-0889-1516	Vilniaus r. sav.,Maišiagalos sen.,Maišiagala
237	4147/0500:0911	4400-1138-1730	Vilniaus r. sav.,Maišiagalos sen.,Maišiagala
238	4147/0500:0019	4147-0500-0019	Vilniaus r. sav.,Maišiagalos sen.,Maišiagala
239	4147/0400:0005	4147-0400-0005	Vilniaus r. sav.,Maišiagalos sen.,Maišiagala
240	4147/0500:0805	4400-0183-1843	Vilniaus r. sav.,Maišiagalos sen.,Maišiagala
241	4147/0500:0063	4147-0500-0063	Vilniaus r. sav.,Maišiagalos sen.,Maišiagala
242	4147/0400:0622	4400-1092-3614	Vilniaus r. sav.,Maišiagalos sen.,Maišiagala
243	4147/0500:0807	4400-0230-9371	Vilniaus r. sav.,Maišiagalos sen.,Maišiagala
244	4147/0500:0006	4147-0500-0006	Vilniaus r. sav.,Maišiagalos sen.,Maišiagala
245	4147/0500:0049	4147-0500-0049	Vilniaus r. sav.,Maišiagalos sen.,Maišiagala
246	4147/0500:0809	4400-0266-3030	Vilniaus r. sav.,Maišiagalos sen.,Maišiagala
247	4147/0500:0817	4400-0369-5720	Vilniaus r. sav.,Maišiagalos sen.,Maišiagala
248	4147/0500:0893	4400-0968-8891	Vilniaus r. sav.,Maišiagalos sen.,Maišiagala
249	4147/0500:0091	4147-0500-0091	Vilniaus r. sav.,Maišiagalos sen.,Maišiagala
250	4147/0400:0801	4400-1551-7152	Vilniaus r. sav.,Maišiagalos sen.,Maišiagala
251	4147/0500:0137	4147-0500-0137	Vilniaus r. sav.,Maišiagalos sen.,Maišiagala
252	4147/0400:0513	4400-0077-4009	Vilniaus r. sav.,Maišiagalos sen.,Maišiagala
253	4147/0400:0171	4147-0400-0171	Vilniaus r. sav.,Maišiagalos sen.,Maišiagala
254	4147/0400:0398	4147-0400-0398	Vilniaus r. sav.,Maišiagalos sen.,Maišiagala
255	4147/0500:0122	4147-0500-0122	Vilniaus r. sav.,Maišiagalos sen.,Maišiagala

Eil. Nr.	Žemės sklypo kadastrinis numeris	Žemės sklypo unikalus numeris	Žemės sklypo adresas
256	4147/0500:0187	4147-0500-0187	Vilniaus r. sav.,Maišiagalos sen.,Maišiagala
257	4147/0500:0155	4132-0500-0155	Vilniaus r. sav.,Maišiagalos sen.,Maišiagala
258	4147/0500:0178	4147-0500-0178	Vilniaus r. sav.,Maišiagalos sen.,Maišiagala
259	4147/0500:0982	4400-1681-1756	Vilniaus r. sav.,Maišiagalos sen.,Maišiagala
260	4147/0500:0056	4147-0500-0056	Vilniaus r. sav.,Maišiagalos sen.,Maišiagala
261	4147/0500:0420	4400-0156-6398	Vilniaus r. sav.,Maišiagalos sen.,Maišiagala
262	4147/0500:0951	4400-1489-0478	Vilniaus r. sav.,Maišiagalos sen.,Maišiagala
263	4147/0500:0237	4400-5324-4070	Vilniaus r. sav.,Maišiagalos sen.,Maišiagala
264	4147/0500:0108	4147-0500-0108	Vilniaus r. sav.,Maišiagalos sen.,Maišiagala
265	4147/0500:0865	4400-0934-7184	Vilniaus r. sav.,Maišiagalos sen.,Maišiagala
266	4147/0500:0960	4400-1542-1570	Vilniaus r. sav.,Maišiagalos sen.,Maišiagala
267	4147/0500:0999	4400-2070-3680	Vilniaus r. sav.,Maišiagalos sen.,Maišiagala
268	4147/0500:0789	4400-0069-9736	Vilniaus r. sav.,Maišiagalos sen.,Maišiagala
269	4147/0500:0937	4400-1286-6329	Vilniaus r. sav.,Maišiagalos sen.,Maišiagala
270	4147/0500:0088	4147-0500-0088	Vilniaus r. sav.,Maišiagalos sen.,Maišiagala
271	4147/0500:0879	4400-0952-2590	Vilniaus r. sav.,Maišiagalos sen.,Maišiagala
272	4147/0500:0891	4400-0968-8248	Vilniaus r. sav.,Maišiagalos sen.,Maišiagala
273	4147/0500:0894	4400-0990-0909	Vilniaus r. sav.,Maišiagalos sen.,Maišiagala
274	4147/0500:0090	4147-0500-0090	Vilniaus r. sav.,Maišiagalos sen.,Maišiagala
275	4147/0400:0161	4147-0400-0161	Vilniaus r. sav.,Maišiagalos sen.,Maišiagala,Dujininkų g. 1
276	4147/0500:0182	4400-5437-8739	Vilniaus r. sav.,Maišiagalos sen.,Maišiagala,Krotošyno g. 45
277	4147/0500:0163	4400-5069-6678	Vilniaus r. sav.,Maišiagalos sen.,Maišiagala,Krotošyno g. 47
278	4147/0500:0873	4400-0945-5898	Vilniaus r. sav.,Maišiagalos sen.,Maišiagala,Krotošyno g. 49
279	4147/0500:0234	4400-5324-1968	Vilniaus r. sav.,Maišiagalos sen.,Maišiagala,Krotošyno g. 51B
280	4147/0500:0874	4400-0945-6451	Vilniaus r. sav.,Maišiagalos sen.,Maišiagala,Krotošyno g. 51D
281	4147/0500:0149	4147-0500-0149	Vilniaus r. sav.,Maišiagalos sen.,Maišiagala,Krotošyno g. 65
282	4147/0400:0278	4147-0400-0278	Vilniaus r. sav.,Maišiagalos sen.,Maišiagala,Turgaus g. 13
283	4147/0400:0301	4147-0400-0301	Vilniaus r. sav.,Maišiagalos sen.,Maišiagala,Turgaus g. 24
284	4132/0500:0076	4132-0500-0076	Vilniaus r. sav.,Maišiagalos sen.,Masionys
285	4132/0500:0024	4132-0500-0024	Vilniaus r. sav.,Maišiagalos sen.,Masionys
286	4132/0500:1229	4400-0914-9882	Vilniaus r. sav.,Maišiagalos sen.,Masionys
287	4132/0500:0106	4132-0500-0106	Vilniaus r. sav.,Maišiagalos sen.,Masionys
288	4132/0500:0130	4132-0500-0130	Vilniaus r. sav.,Maišiagalos sen.,Masionys
289	4132/0500:0085	4132-0500-0085	Vilniaus r. sav.,Maišiagalos sen.,Masionys,Senasis Ukmergės kel. 300
290	4132/0600:0131	4132-0500-0131	Vilniaus r. sav.,Maišiagalos sen.,Pavydokiai
291	4132/0500:0229	4400-4301-0931	Vilniaus r. sav.,Maišiagalos sen.,Pavydokiai
292	4132/0500:1242	4400-1454-8811	Vilniaus r. sav.,Maišiagalos sen.,Pavydokiai
293	4132/0500:0099	4132-0500-0099	Vilniaus r. sav.,Maišiagalos sen.,Pavydokiai
294	4132/0500:0204	4400-3975-2520	Vilniaus r. sav.,Maišiagalos sen.,Pavydokiai
295	4132/0500:0008	4132-0500-0008	Vilniaus r. sav.,Maišiagalos sen.,Pavydokiai
296	4132/0500:0010	4132-0500-0010	Vilniaus r. sav.,Maišiagalos sen.,Pavydokiai
297	4132/0500:0218	4400-3975-2540	Vilniaus r. sav.,Maišiagalos sen.,Pavydokiai
298	4132/0500:1213	4400-0249-4066	Vilniaus r. sav.,Maišiagalos sen.,Pavydokiai
299	4132/0500:0208	4400-4300-8513	Vilniaus r. sav.,Maišiagalos sen.,Pavydokiai,Šermukšnių kel. 59
300	4132/0500:0128	4132-0500-0128	Vilniaus r. sav.,Maišiagalos sen.,Skauduliškės

Eil. Nr.	Žemės sklypo kadastrinis numeris	Žemės sklypo unikalus numeris	Žemės sklypo adresas
301	4154/2800:0052	4154-2800-0052	Vilniaus r. sav., Marijampolio sen., Arliškės
302	4154/2800:0083	4400-4321-1652	Vilniaus r. sav., Marijampolio sen., Benkartai
303	4154/2700:1089	4400-1582-3535	Vilniaus r. sav., Marijampolio sen., Beržiškės
304	4154/2700:0231	4400-4170-6424	Vilniaus r. sav., Marijampolio sen., Beržiškės
305	4154/2700:1108	4400-1827-7960	Vilniaus r. sav., Marijampolio sen., Eglinė
306	4154/2700:1177	4400-2319-6616	Vilniaus r. sav., Marijampolio sen., Eglinė
307	4154/2700:1112	4400-1832-7396	Vilniaus r. sav., Marijampolio sen., Eglinė
308	4154/2700:1120	4400-1943-8790	Vilniaus r. sav., Marijampolio sen., Eglinė
309	4154/2700:1159	4400-2245-7018	Vilniaus r. sav., Marijampolio sen., Eglinė
310	4154/2700:1109	4400-1828-3702	Vilniaus r. sav., Marijampolio sen., Eglinė
311	4154/2700:0155	4154-2800-0059	Vilniaus r. sav., Marijampolio sen., Eglinė
312	4154/2700:0109	4154-2700-0109	Vilniaus r. sav., Marijampolio sen., Eglinė
313	4154/2700:1140	4400-2014-4123	Vilniaus r. sav., Marijampolio sen., Eglinė
314	4154/2700:1158	4400-2245-6822	Vilniaus r. sav., Marijampolio sen., Eglinė
315	4154/2700:1076	4400-1493-5049	Vilniaus r. sav., Marijampolio sen., Eglinė
316	4154/2600:0163	4400-5088-9797	Vilniaus r. sav., Marijampolio sen., Kalveliai
317	4154/2600:1217	4400-2319-9462	Vilniaus r. sav., Marijampolio sen., Kalveliai
318	4154/2600:0974	4400-0831-4605	Vilniaus r. sav., Marijampolio sen., Marijampolis
319	4154/2600:1130	4400-2002-0979	Vilniaus r. sav., Marijampolio sen., Marijampolis
320	4154/2600:0148	4400-4443-5916	Vilniaus r. sav., Marijampolio sen., Marijampolis
321	4154/2700:0204	4400-2751-9840	Vilniaus r. sav., Marijampolio sen., Marijampolis
322	4154/2700:1106	4400-1825-9926	Vilniaus r. sav., Marijampolio sen., Marijampolis
323	4154/2600:1088	4400-1572-9534	Vilniaus r. sav., Marijampolio sen., Marijampolis
324	4154/2600:0548	4400-1018-7529	Vilniaus r. sav., Marijampolio sen., Marijampolis
325	4154/2600:1102	4400-1800-4927	Vilniaus r. sav., Marijampolio sen., Marijampolis
326	4154/2600:0156	4400-4629-9783	Vilniaus r. sav., Marijampolio sen., Marijampolis
327	4154/2700:0177	4400-2751-9662	Vilniaus r. sav., Marijampolio sen., Marijampolis
328	4154/2700:0091	4154-2700-0091	Vilniaus r. sav., Marijampolio sen., Marijampolis
329	4154/2700:1139	4400-2013-8450	Vilniaus r. sav., Marijampolio sen., Marijampolis
330	4154/2600:1080	4400-1537-7540	Vilniaus r. sav., Marijampolio sen., Marijampolis
331	4154/2700:1081	4400-1538-1930	Vilniaus r. sav., Marijampolio sen., Marijampolis
332	4154/2700:1024	4400-1090-7076	Vilniaus r. sav., Marijampolio sen., Marijampolis
333	4154/2700:0084	4154-2700-0084	Vilniaus r. sav., Marijampolio sen., Marijampolis
334	4154/2700:0250	4400-4629-8853	Vilniaus r. sav., Marijampolio sen., Marijampolis
335	4154/2600:0143	4400-4251-9799	Vilniaus r. sav., Marijampolio sen., Marijampolis
336	4154/2600:1021	4400-1112-9832	Vilniaus r. sav., Marijampolio sen., Marijampolis
337	4154/2600:1001	4400-1020-5791	Vilniaus r. sav., Marijampolio sen., Marijampolis
338	4154/2700:1033	4400-1136-4008	Vilniaus r. sav., Marijampolio sen., Marijampolis
339	4154/2600:0142	4400-4251-3693	Vilniaus r. sav., Marijampolio sen., Marijampolis
340	4154/2700:0253	4400-4915-0889	Vilniaus r. sav., Marijampolio sen., Marijampolis
341	4154/2600:0073	4154-2600-0073	Vilniaus r. sav., Marijampolio sen., Marijampolis, Savivaldybių g. 44
342	4154/2700:0988	4400-0631-3130	Vilniaus r. sav., Marijampolio sen., Marijampolis, Savivaldybių g. 49
343	4172/0300:0382	4400-5251-2357	Vilniaus r. sav., Nemenčinės sen., Akavitai
344	4127/0400:0069	4127-0400-0069	Vilniaus r. sav., Nemenčinės sen., Barūnėliai
345	4127/0400:0605	4400-4096-4904	Vilniaus r. sav., Nemenčinės sen., Barūnėliai
346	4127/0400:0396	4400-1530-2224	Vilniaus r. sav., Nemenčinės sen., Barūnėliai
347	4172/0300:0624	4400-2257-6432	Vilniaus r. sav., Nemenčinės sen., Beviršė
348	4172/0300:0637	4400-2292-9684	Vilniaus r. sav., Nemenčinės sen., Beviršė
349	4172/0300:0490	4400-1592-3685	Vilniaus r. sav., Nemenčinės sen., Beviršė
350	4172/0300:0535	4400-1770-2960	Vilniaus r. sav., Nemenčinės sen., Beviršė
351	4172/0300:0494	4400-1593-3381	Vilniaus r. sav., Nemenčinės sen., Beviršė

Eil. Nr.	Žemės sklypo kadastrinis numeris	Žemės sklypo unikalus numeris	Žemės sklypo adresas
352	4172/0300:0200	4400-2903-6620	Vilniaus r. sav.,Nemenčinės sen.,Beviršė
353	4120/0300:0501	4400-5719-7192	Vilniaus r. sav.,Nemenčinės sen.,Garniškės
354	4120/0300:0373	4400-3874-4344	Vilniaus r. sav.,Nemenčinės sen.,Garniškės
355	4172/0300:0399	4400-1299-9038	Vilniaus r. sav.,Nemenčinės sen.,Jankeliūnai
356	4172/0300:0615	4400-2222-8391	Vilniaus r. sav.,Nemenčinės sen.,Jankeliūnai
357	4127/0400:0290	4400-1184-0390	Vilniaus r. sav.,Nemenčinės sen.,Kabeliai
358	4127/0400:0458	4400-1681-0874	Vilniaus r. sav.,Nemenčinės sen.,Kabeliai
359	4127/0400:0557	4400-2378-7844	Vilniaus r. sav.,Nemenčinės sen.,Kabeliai
360	4127/0400:0099	4127-0400-0099	Vilniaus r. sav.,Nemenčinės sen.,Kabeliai
361	4127/0400:0135	4400-0532-6992	Vilniaus r. sav.,Nemenčinės sen.,Kabeliai
362	4127/0400:0195	4400-0857-0718	Vilniaus r. sav.,Nemenčinės sen.,Kabeliai
363	4127/0400:0276	4400-1136-8330	Vilniaus r. sav.,Nemenčinės sen.,Kabeliai
364	4127/0400:0197	4400-0857-0829	Vilniaus r. sav.,Nemenčinės sen.,Kabeliai
365	4127/0400:0081	4127-0400-0081	Vilniaus r. sav.,Nemenčinės sen.,Kabeliai
366	4127/0400:0553	4400-2378-2125	Vilniaus r. sav.,Nemenčinės sen.,Kabeliai
367	4127/0400:0353	4400-1469-7646	Vilniaus r. sav.,Nemenčinės sen.,Kabeliai
368	4127/0400:0554	4400-2378-2258	Vilniaus r. sav.,Nemenčinės sen.,Kabeliai
369	4120/0300:0345	4400-3206-0847	Vilniaus r. sav.,Nemenčinės sen.,Kalnabridžiai
370	4192/0200:0178	4400-0667-2519	Vilniaus r. sav.,Nemenčinės sen.,Kalnabridžiai
371	4192/0200:0039	4192-0200-0039	Vilniaus r. sav.,Nemenčinės sen.,Kalnabridžiai
372	4192/0200:0038	4192-0200-0038	Vilniaus r. sav.,Nemenčinės sen.,Kalnabridžiai
373	4120/0300:0446	4400-4469-1087	Vilniaus r. sav.,Nemenčinės sen.,Kalnabridžiai
374	4192/0200:0153	4400-0399-0896	Vilniaus r. sav.,Nemenčinės sen.,Kalnabridžiai
375	4127/0400:0075	4127-0400-0075	Vilniaus r. sav.,Nemenčinės sen.,Kalnuotė I
376	4127/0400:0209	4400-0899-1811	Vilniaus r. sav.,Nemenčinės sen.,Kalnuotė I
377	4127/0300:0155	4400-0137-1051	Vilniaus r. sav.,Nemenčinės sen.,Kalnuotė I
378	4127/0400:0235	4400-0949-9650	Vilniaus r. sav.,Nemenčinės sen.,Kalnuotė I
379	4127/0400:0390	4400-1522-7324	Vilniaus r. sav.,Nemenčinės sen.,Kalnuotė I
380	4127/0400:0467	4400-1796-8724	Vilniaus r. sav.,Nemenčinės sen.,Kalnuotė I
381	4127/0400:0391	4400-1522-7338	Vilniaus r. sav.,Nemenčinės sen.,Kalnuotė I
382	4127/0400:0218	4400-0921-3894	Vilniaus r. sav.,Nemenčinės sen.,Kalnuotė I
383	4127/0300:0031	4127-0300-0031	Vilniaus r. sav.,Nemenčinės sen.,Kalnuotė I
384	4127/0400:0213	4400-0921-3550	Vilniaus r. sav.,Nemenčinės sen.,Kalnuotė I
385	4127/0400:0214	4400-0922-7325	Vilniaus r. sav.,Nemenčinės sen.,Kalnuotė I
386	4127/0400:0095	4124-0400-0095	Vilniaus r. sav.,Nemenčinės sen.,Kalnuotė I
387	4127/0400:0365	4400-1492-1152	Vilniaus r. sav.,Nemenčinės sen.,Kalnuotė II
388	4127/0400:0414	4400-1545-9548	Vilniaus r. sav.,Nemenčinės sen.,Kalnuotė II
389	4127/0400:0360	4400-1472-5750	Vilniaus r. sav.,Nemenčinės sen.,Kalnuotė V
390	4127/0400:0076	4127-0400-0076	Vilniaus r. sav.,Nemenčinės sen.,Kalnuotė VII
391	4127/0400:0139	4400-0534-0365	Vilniaus r. sav.,Nemenčinės sen.,Kalnuotė VII
392	4127/0400:0101	4127-0400-0101	Vilniaus r. sav.,Nemenčinės sen.,Kalnuotė VII
393	4127/0300:0266	4400-1545-9770	Vilniaus r. sav.,Nemenčinės sen.,Maskoliškės
394	4127/0300:0317	4400-2230-7586	Vilniaus r. sav.,Nemenčinės sen.,Maskoliškės
395	4127/0300:0275	4400-1681-0541	Vilniaus r. sav.,Nemenčinės sen.,Maskoliškės
396	4127/0300:0184	4400-0801-6468	Vilniaus r. sav.,Nemenčinės sen.,Maskoliškės
397	4172/0300:0576	4400-1951-8171	Vilniaus r. sav.,Nemenčinės sen.,Medžialaukis
398	4127/0300:0176	4400-0667-0882	Vilniaus r. sav.,Nemenčinės sen.,Mileikiai
399	4172/0300:0555	4400-1826-5659	Vilniaus r. sav.,Nemenčinės sen.,Miškinėliai
400	4172/0300:0282	4400-0753-5479	Vilniaus r. sav.,Nemenčinės sen.,Miškiniai
401	4172/0500:0525	4400-2296-6832	Vilniaus r. sav.,Nemenčinės sen.,Pailgė
402	4172/0500:0448	4400-1852-9481	Vilniaus r. sav.,Nemenčinės sen.,Pailgė
403	4172/0500:0422	4400-1784-6820	Vilniaus r. sav.,Nemenčinės sen.,Pailgė
404	4172/0500:0355	4400-1583-4372	Vilniaus r. sav.,Nemenčinės sen.,Pailgė

Eil. Nr.	Žemės sklypo kadastrinis numeris	Žemės sklypo unikalus numeris	Žemės sklypo adresas
405	4172/0500:0471	4400-2011-5575	Vilniaus r. sav.,Nemenčinės sen.,Pailgė
406	4172/0500:0447	4400-1852-9356	Vilniaus r. sav.,Nemenčinės sen.,Pailgė
407	4172/0500:0463	4400-1985-6727	Vilniaus r. sav.,Nemenčinės sen.,Pailgė
408	4172/0500:0462	4400-1965-0122	Vilniaus r. sav.,Nemenčinės sen.,Pailgė
409	4172/0500:0578	4400-2945-5463	Vilniaus r. sav.,Nemenčinės sen.,Pailgė
410	4172/0500:0573	4400-2945-4355	Vilniaus r. sav.,Nemenčinės sen.,Pailgė
411	4172/0500:0437	4400-1816-9941	Vilniaus r. sav.,Nemenčinės sen.,Pailgė
412	4172/0500:0469	4400-2011-0978	Vilniaus r. sav.,Nemenčinės sen.,Pailgė
413	4172/0500:0420	4400-1769-7508	Vilniaus r. sav.,Nemenčinės sen.,Pailgė
414	4172/0300:0346	4400-1251-1818	Vilniaus r. sav.,Nemenčinės sen.,Pailgė
415	4120/0300:0069	4120-0300-0069	Vilniaus r. sav.,Nemenčinės sen.,Petkeliškės
416	4120/0300:0476	4400-4833-2354	Vilniaus r. sav.,Nemenčinės sen.,Petkeliškės
417	4120/0300:0358	4400-3603-6010	Vilniaus r. sav.,Nemenčinės sen.,Plytinė
418	4120/0300:0313	4400-3064-8670	Vilniaus r. sav.,Nemenčinės sen.,Plytinė
419	4120/0300:0103	4400-0531-5651	Vilniaus r. sav.,Nemenčinės sen.,Plytinė
420	4120/0300:0054	4120-0300-0054	Vilniaus r. sav.,Nemenčinės sen.,Plytinė
421	4127/0400:0564	4400-2450-7822	Vilniaus r. sav.,Nemenčinės sen.,Prušinė
422	4127/0400:0036	4127-0400-0036	Vilniaus r. sav.,Nemenčinės sen.,Prušinė
423	4127/0400:0380	4400-1507-4546	Vilniaus r. sav.,Nemenčinės sen.,Prušinė
424	4127/0400:0565	4400-2451-0005	Vilniaus r. sav.,Nemenčinės sen.,Prušinė
425	4127/0400:0041	4127-0400-0041	Vilniaus r. sav.,Nemenčinės sen.,Prušinė
426	4127/0400:0546	4400-2350-3206	Vilniaus r. sav.,Nemenčinės sen.,Prušinė
427	4127/0400:0524	4400-2157-6327	Vilniaus r. sav.,Nemenčinės sen.,Prušinė
428	4127/0400:0289	4400-1181-7306	Vilniaus r. sav.,Nemenčinės sen.,Prušinė
429	4127/0400:0493	4400-2014-3780	Vilniaus r. sav.,Nemenčinės sen.,Prušinė
430	4127/0400:0556	4400-2378-2580	Vilniaus r. sav.,Nemenčinės sen.,Prušinė
431	4127/0400:0283	4400-1146-0878	Vilniaus r. sav.,Nemenčinės sen.,Prušinė
432	4120/0300:0389	4400-3959-4195	Vilniaus r. sav.,Nemenčinės sen.,Puodžiūnai
433	4120/0300:0026	4120-0300-0026	Vilniaus r. sav.,Nemenčinės sen.,Puodžiūnai
434	4120/0300:0484	4400-5043-9802	Vilniaus r. sav.,Nemenčinės sen.,Puodžiūnai
435	4120/0300:0101	4400-0446-5512	Vilniaus r. sav.,Nemenčinės sen.,Puodžiūnai
436	4172/0500:0306	4400-1399-7705	Vilniaus r. sav.,Nemenčinės sen.,Rudausiai
437	4172/0500:0582	4400-2993-7631	Vilniaus r. sav.,Nemenčinės sen.,Rudausiai
438	4172/0500:0291	4400-1297-8637	Vilniaus r. sav.,Nemenčinės sen.,Rudausiai
439	4172/0500:0080	4172-0500-0080	Vilniaus r. sav.,Nemenčinės sen.,Rudausiai
440	4172/0500:0687	4400-5625-6523	Vilniaus r. sav.,Nemenčinės sen.,Rudausiai
441	4172/0500:0589	4400-3113-9178	Vilniaus r. sav.,Nemenčinės sen.,Rudausiai
442	4172/0500:0209	4400-0615-3824	Vilniaus r. sav.,Nemenčinės sen.,Rudausiai
443	4172/0500:0686	4400-5625-6492	Vilniaus r. sav.,Nemenčinės sen.,Rudausiai
444	4172/0500:0053	4172-0500-0053	Vilniaus r. sav.,Nemenčinės sen.,Rudausiai
445	4127/0400:0296	4400-1185-6668	Vilniaus r. sav.,Nemenčinės sen.,Sabaliai
446	4127/0400:0295	4400-1185-6592	Vilniaus r. sav.,Nemenčinės sen.,Sabaliai
447	4127/0400:0219	4400-0925-6771	Vilniaus r. sav.,Nemenčinės sen.,Sabaliai
448	4127/0400:0435	4400-1591-3834	Vilniaus r. sav.,Nemenčinės sen.,Sabaliai
449	4127/0400:0291	4400-1184-0470	Vilniaus r. sav.,Nemenčinės sen.,Sabaliai
450	4127/0400:0386	4400-1520-9042	Vilniaus r. sav.,Nemenčinės sen.,Sabaliai
451	4127/0400:0347	4400-1456-5256	Vilniaus r. sav.,Nemenčinės sen.,Sabaliai
452	4172/0500:0098	4172-0500-0098	Vilniaus r. sav.,Nemenčinės sen.,Santaka
453	4172/0500:0457	4400-1948-3153	Vilniaus r. sav.,Nemenčinės sen.,Santaka
454	4172/0500:0426	4400-1799-6151	Vilniaus r. sav.,Nemenčinės sen.,Santaka
455	4172/0500:0205	4400-0537-4165	Vilniaus r. sav.,Nemenčinės sen.,Santaka
456	4172/0500:0456	4400-1948-3142	Vilniaus r. sav.,Nemenčinės sen.,Santaka,Družilių g. 1
457	4172/0500:0023	4400-2764-2833	Vilniaus r. sav.,Nemenčinės sen.,Sklėriškės

Eil. Nr.	Žemės sklypo kadastrinis numeris	Žemės sklypo unikalus numeris	Žemės sklypo adresas
458	4172/0500:0102	4172-0500-0102	Vilniaus r. sav.,Nemenčinės sen.,Stripūnai
459	4172/0100:0485	4400-2408-7392	Vilniaus r. sav.,Nemenčinės sen.,Stripūnai
460	4172/0100:0078	4172-0100-0078	Vilniaus r. sav.,Nemenčinės sen.,Stripūnai
461	4172/0100:0474	4400-2283-0317	Vilniaus r. sav.,Nemenčinės sen.,Stripūnai
462	4172/0100:0228	4400-0454-4218	Vilniaus r. sav.,Nemenčinės sen.,Stripūnai
463	4172/0100:0050	4172-0100-0050	Vilniaus r. sav.,Nemenčinės sen.,Stripūnai
464	4172/0500:0122	4172-0500-0122	Vilniaus r. sav.,Nemenčinės sen.,Stripūnai
465	4172/0100:0383	4400-1585-3068	Vilniaus r. sav.,Nemenčinės sen.,Stripūnai
466	4172/0100:0173	4172-0100-0173	Vilniaus r. sav.,Nemenčinės sen.,Stripūnai
467	4172/0100:0146	4172-0100-0146	Vilniaus r. sav.,Nemenčinės sen.,Stripūnai
468	4172/0500:0091	4172-0500-0091	Vilniaus r. sav.,Nemenčinės sen.,Stripūnai
469	4172/0100:0355	4400-1532-4511	Vilniaus r. sav.,Nemenčinės sen.,Stripūnai
470	4172/0100:0080	4172-0100-0080	Vilniaus r. sav.,Nemenčinės sen.,Stripūnai
471	4172/0100:0227	4400-0454-4072	Vilniaus r. sav.,Nemenčinės sen.,Stripūnai
472	4172/0100:0096	4172-0100-0096	Vilniaus r. sav.,Nemenčinės sen.,Stripūnai
473	4172/0300:0079	4172-0300-0079	Vilniaus r. sav.,Nemenčinės sen.,Stripūnai
474	4127/0400:0531	4400-2185-4059	Vilniaus r. sav.,Nemenčinės sen.,Šarkiškės
475	4127/0300:0253	4400-1406-9502	Vilniaus r. sav.,Nemenčinės sen.,Šliaumiškės
476	4127/0300:0254	4400-1407-0489	Vilniaus r. sav.,Nemenčinės sen.,Šliaumiškės
477	4127/0300:0252	4400-1406-9468	Vilniaus r. sav.,Nemenčinės sen.,Šliaumiškės
478	4127/0300:0260	4400-1524-0685	Vilniaus r. sav.,Nemenčinės sen.,Šliaumiškės
479	4127/0300:0282	4400-1784-9288	Vilniaus r. sav.,Nemenčinės sen.,Šliaumiškės
480	4127/0300:0262	4400-1528-3940	Vilniaus r. sav.,Nemenčinės sen.,Šliaumiškės
481	4127/0300:0059	4127-0300-0059	Vilniaus r. sav.,Nemenčinės sen.,Šliaumiškės
482	4172/0500:0144	4172-0500-0144	Vilniaus r. sav.,Nemenčinės sen.,Žukonys
483	4172/0500:0696	4400-5727-2165	Vilniaus r. sav.,Nemenčinės sen.,Žukonys
484	4172/0500:0555	4400-2476-1695	Vilniaus r. sav.,Nemenčinės sen.,Žukonys
485	4172/0500:0467	4400-1987-7028	Vilniaus r. sav.,Nemenčinės sen.,Žukonys
486	4172/0500:0041	4172-0500-0041	Vilniaus r. sav.,Nemenčinės sen.,Žukonys
487	4172/0500:0556	4400-2476-1795	Vilniaus r. sav.,Nemenčinės sen.,Žukonys
488	4172/0500:0558	4400-2480-1703	Vilniaus r. sav.,Nemenčinės sen.,Žukonys
489	4172/0500:0334	4400-1555-0646	Vilniaus r. sav.,Nemenčinės sen.,Žukonys
490	4172/0500:0056	4172-0500-0056	Vilniaus r. sav.,Nemenčinės sen.,Žukonys
491	4172/0500:0213	4400-0618-2227	Vilniaus r. sav.,Nemenčinės sen.,Žukonys
492	4172/0500:0078	4172-0500-0078	Vilniaus r. sav.,Nemenčinės sen.,Žukonys
493	4172/0500:0079	4172-0500-0079	Vilniaus r. sav.,Nemenčinės sen.,Žukonys
494	4172/0500:0039	4172-0500-0039	Vilniaus r. sav.,Nemenčinės sen.,Žukonys
495	4172/0500:0035	4172-0500-0035	Vilniaus r. sav.,Nemenčinės sen.,Žukonys
496	4172/0500:0651	4400-5345-0647	Vilniaus r. sav.,Nemenčinės sen.,Žukonys
497	4172/0500:0586	4400-2997-5622	Vilniaus r. sav.,Nemenčinės sen.,Žukonys
498	4172/0500:0257	4400-1138-2017	Vilniaus r. sav.,Nemenčinės sen.,Žukonys
499	4172/0500:0491	4400-2088-5507	Vilniaus r. sav.,Nemenčinės sen.,Žukonys
500	4172/0500:0652	4400-5346-6981	Vilniaus r. sav.,Nemenčinės sen.,Žukonys
501	4134/0500:0012	4134-0500-0012	Vilniaus r. sav.,Paberžės sen.,Baronėliai
502	4134/0500:0141	4400-0630-1306	Vilniaus r. sav.,Paberžės sen.,Baronėliai
503	4164/0500:0060	4164-0500-0060	Vilniaus r. sav.,Paberžės sen.,Baronėliai
504	4134/0500:0042	4134-0500-0042	Vilniaus r. sav.,Paberžės sen.,Baronėliai
505	4134/0500:0094	4400-2600-7634	Vilniaus r. sav.,Paberžės sen.,Baronėliai
506	4134/0500:0036	4134-0500-0036	Vilniaus r. sav.,Paberžės sen.,Baronėliai
507	4134/0500:0040	4134-0500-0040	Vilniaus r. sav.,Paberžės sen.,Baronėliai
508	4134/0500:0068	4134-0500-0068	Vilniaus r. sav.,Paberžės sen.,Baronėliai
509	4134/0100:0328	4400-2163-5772	Vilniaus r. sav.,Paberžės sen.,Glitiškės
510	4134/0100:0093	4400-0123-8834	Vilniaus r. sav.,Paberžės sen.,Glitiškės

Eil. Nr.	Žemės sklypo kadastrinis numeris	Žemės sklypo unikalus numeris	Žemės sklypo adresas
511	4134/0100:0372	4400-2619-9182	Vilniaus r. sav.,Paberžės sen.,Glitiškės
512	4134/0100:0399	4400-2730-4767	Vilniaus r. sav.,Paberžės sen.,Glitiškės
513	4134/0100:0094	4400-0123-8862	Vilniaus r. sav.,Paberžės sen.,Glitiškės
514	4134/0100:0178	4400-0758-0509	Vilniaus r. sav.,Paberžės sen.,Glitiškės
515	4134/0100:0312	4400-2031-9666	Vilniaus r. sav.,Paberžės sen.,Glitiškės
516	4134/0100:0461	4400-4339-0410	Vilniaus r. sav.,Paberžės sen.,Glitiškės
517	4134/0100:0433	4400-3028-0885	Vilniaus r. sav.,Paberžės sen.,Glitiškės
518	4164/0500:0059	4164-0500-0059	Vilniaus r. sav.,Paberžės sen.,Kudriai
519	4164/0500:0032	4164-0500-0032	Vilniaus r. sav.,Paberžės sen.,Kudriai
520	4164/0500:0601	4400-5533-8337	Vilniaus r. sav.,Paberžės sen.,Kudriai
521	4164/0500:0445	4400-2233-2378	Vilniaus r. sav.,Paberžės sen.,Kudriai
522	4164/0500:0444	4400-2230-8218	Vilniaus r. sav.,Paberžės sen.,Kudriai
523	4164/0500:0261	4400-0936-5544	Vilniaus r. sav.,Paberžės sen.,Kudriai
524	4164/0500:0245	4400-0905-7923	Vilniaus r. sav.,Paberžės sen.,Kudriai
525	4164/0500:0456	4400-2306-0815	Vilniaus r. sav.,Paberžės sen.,Kudriai
526	4164/0500:0568	4400-5043-6165	Vilniaus r. sav.,Paberžės sen.,Kudriai
527	4164/0500:0066	4164-0500-0066	Vilniaus r. sav.,Paberžės sen.,Kudriai
528	4164/0500:0055	4164-0500-0055	Vilniaus r. sav.,Paberžės sen.,Kudriai
529	4164/0500:0581	4400-5184-3413	Vilniaus r. sav.,Paberžės sen.,Kudriai
530	4164/0500:0033	4164-0500-0033	Vilniaus r. sav.,Paberžės sen.,Kudriai
531	4164/0500:0446	4400-2237-8125	Vilniaus r. sav.,Paberžės sen.,Kudriai
532	4164/0500:0559	4400-4996-6487	Vilniaus r. sav.,Paberžės sen.,Kudriai
533	4164/0500:0470	4400-2389-6071	Vilniaus r. sav.,Paberžės sen.,Kudriai
534	4164/0500:0617	4400-5567-5817	Vilniaus r. sav.,Paberžės sen.,Kudriai
535	4164/0500:0225	4400-0827-5429	Vilniaus r. sav.,Paberžės sen.,Kudriai
536	4164/0500:0058	4164-0500-0058	Vilniaus r. sav.,Paberžės sen.,Kudriai
537	4164/0500:0487	4400-3122-9188	Vilniaus r. sav.,Paberžės sen.,Kudriai
538	4164/0500:0610	4400-5628-9637	Vilniaus r. sav.,Paberžės sen.,Kudriai,Daulios g. 38
539	4164/0500:0616	4400-5608-1992	Vilniaus r. sav.,Paberžės sen.,Kudriai,Daulios g. 54
540	4164/0500:0052	4164-0500-0052	Vilniaus r. sav.,Paberžės sen.,Kudriai,Daulios g. 78
541	4164/0500:0340	4400-1276-5514	Vilniaus r. sav.,Paberžės sen.,Nugariškės
542	4164/0500:0494	4400-3145-5246	Vilniaus r. sav.,Paberžės sen.,Nugariškės
543	4164/0500:0518	4400-3997-2546	Vilniaus r. sav.,Paberžės sen.,Nugariškės
544	4164/0500:0449	4400-2246-6251	Vilniaus r. sav.,Paberžės sen.,Nugariškės
545	4164/0500:0341	4400-1276-8246	Vilniaus r. sav.,Paberžės sen.,Nugariškės
546	4164/0500:0228	4400-0831-3962	Vilniaus r. sav.,Paberžės sen.,Nugariškės
547	4164/0500:0235	4400-0857-5137	Vilniaus r. sav.,Paberžės sen.,Nugariškės
548	4164/0500:0142	4400-2995-9619	Vilniaus r. sav.,Paberžės sen.,Nugariškės
549	4164/0500:0075	4164-0500-0075	Vilniaus r. sav.,Paberžės sen.,Pavyžulionėlė
550	4164/0500:0556	4400-4871-1824	Vilniaus r. sav.,Paberžės sen.,Pavyžulionėlė
551	4134/0100:0251	4400-1207-8056	Vilniaus r. sav.,Paberžės sen.,Skliauščiai
552	4134/0100:0176	4400-0754-9006	Vilniaus r. sav.,Paberžės sen.,Skliauščiai
553	4134/0100:0077	4134-0100-0077	Vilniaus r. sav.,Paberžės sen.,Skliauščiai
554	4134/0100:0308	4400-2022-0037	Vilniaus r. sav.,Paberžės sen.,Skliauščiai
555	4134/0100:0279	4400-1858-2913	Vilniaus r. sav.,Paberžės sen.,Skliauščiai
556	4134/0100:0134	4400-0579-1070	Vilniaus r. sav.,Paberžės sen.,Skliauščiai
557	4134/0100:0321	4400-2070-3346	Vilniaus r. sav.,Paberžės sen.,Skliauščiai
558	4134/0100:0256	4400-1285-7695	Vilniaus r. sav.,Paberžės sen.,Skliauščiai
559	4134/0100:0278	4400-1848-8889	Vilniaus r. sav.,Paberžės sen.,Skliauščiai
560	4134/0100:0149	4400-0648-1816	Vilniaus r. sav.,Paberžės sen.,Skliauščiai
561	4134/0100:0360	4400-2580-7114	Vilniaus r. sav.,Paberžės sen.,Skliauščiai
562	4134/0100:0033	4134-0100-0033	Vilniaus r. sav.,Paberžės sen.,Užuežerė
563	4134/0100:0051	4134-0100-0051	Vilniaus r. sav.,Paberžės sen.,Užuežerė

Eil. Nr.	Žemės sklypo kadastrinis numeris	Žemės sklypo unikalus numeris	Žemės sklypo adresas
564	4164/0500:0083	4400-2658-8623	Vilniaus r. sav.,Paberžės sen.,Vyžulionys
565	4164/0500:0047	4164-0500-0047	Vilniaus r. sav.,Paberžės sen.,Vyžulionys
566	4167/0100:0475	4400-2906-1056	Vilniaus r. sav.,Pagirių sen.,Baltoji Vokė
567	4167/0100:0554	4400-3692-0853	Vilniaus r. sav.,Pagirių sen.,Vaidotai
568	4167/0100:1221	4400-5343-0010	Vilniaus r. sav.,Pagirių sen.,Vaidotai
569	4167/0100:0345	4400-2859-9317	Vilniaus r. sav.,Pagirių sen.,Vaidotai
570	4167/0100:0366	4400-2866-3838	Vilniaus r. sav.,Pagirių sen.,Vaidotai
571	4167/0100:0266	4400-2788-5923	Vilniaus r. sav.,Pagirių sen.,Vaidotai
572	4167/0100:0292	4400-2824-1058	Vilniaus r. sav.,Pagirių sen.,Vaidotai
573	4167/0100:0241	4400-2792-7568	Vilniaus r. sav.,Pagirių sen.,Vaidotai
574	4167/0100:0738	4400-5114-2270	Vilniaus r. sav.,Pagirių sen.,Vaidotai
575	4167/0100:0453	4400-2863-9196	Vilniaus r. sav.,Pagirių sen.,Vaidotai
576	4167/0100:0312	4400-2838-8576	Vilniaus r. sav.,Pagirių sen.,Vaidotai
577	4167/0100:0281	4400-2820-8555	Vilniaus r. sav.,Pagirių sen.,Vaidotai
578	4167/0100:0194	4400-2729-3185	Vilniaus r. sav.,Pagirių sen.,Vaidotai
579	4167/0100:0330	4400-2853-2690	Vilniaus r. sav.,Pagirių sen.,Vaidotai
580	4167/0100:0739	4400-5114-1007	Vilniaus r. sav.,Pagirių sen.,Vaidotai
581	4167/0100:0237	4400-2790-6612	Vilniaus r. sav.,Pagirių sen.,Vaidotai
582	4167/0100:0206	4400-2758-5604	Vilniaus r. sav.,Pagirių sen.,Vaidotai
583	4167/0100:0288	4400-2823-1210	Vilniaus r. sav.,Pagirių sen.,Vaidotai
584	4167/0100:0268	4400-2806-3956	Vilniaus r. sav.,Pagirių sen.,Vaidotai
585	4167/0100:0283	4400-2821-6194	Vilniaus r. sav.,Pagirių sen.,Vaidotai
586	4167/0100:0442	4400-2970-8864	Vilniaus r. sav.,Pagirių sen.,Vaidotai
587	4167/0100:0301	4400-2827-3432	Vilniaus r. sav.,Pagirių sen.,Vaidotai
588	4167/0100:0274	4400-2815-9482	Vilniaus r. sav.,Pagirių sen.,Vaidotai
589	4167/0100:0745	4400-5112-5214	Vilniaus r. sav.,Pagirių sen.,Vaidotai
590	4167/0100:0370	4400-2867-9730	Vilniaus r. sav.,Pagirių sen.,Vaidotai
591	4167/0100:0227	4400-2765-8992	Vilniaus r. sav.,Pagirių sen.,Vaidotai
592	4167/0100:0153	4400-2630-8094	Vilniaus r. sav.,Pagirių sen.,Vaidotai
593	4167/0100:0772	4400-5151-5010	Vilniaus r. sav.,Pagirių sen.,Vaidotai
594	4167/0100:0325	4400-2848-4539	Vilniaus r. sav.,Pagirių sen.,Vaidotai
595	4167/0100:0735	4400-5049-5524	Vilniaus r. sav.,Pagirių sen.,Vaidotai
596	4167/0100:0289	4400-2823-1230	Vilniaus r. sav.,Pagirių sen.,Vaidotai
597	4167/0100:0271	4400-2815-0110	Vilniaus r. sav.,Pagirių sen.,Vaidotai
598	4167/0100:0742	4400-5136-6575	Vilniaus r. sav.,Pagirių sen.,Vaidotai
599	4167/0100:0350	4400-2862-4928	Vilniaus r. sav.,Pagirių sen.,Vaidotai
600	4167/0100:0448	4400-2995-1595	Vilniaus r. sav.,Pagirių sen.,Vaidotai
601	4167/0100:0290	4400-2823-6793	Vilniaus r. sav.,Pagirių sen.,Vaidotai
602	4167/0100:0773	4400-5156-8517	Vilniaus r. sav.,Pagirių sen.,Vaidotai
603	4167/0100:0771	4400-5151-6695	Vilniaus r. sav.,Pagirių sen.,Vaidotai
604	4177/0100:0334	4400-0024-7612	Vilniaus r. sav.,Rudaminos sen.,Barkiškės
605	4177/0100:0349	4400-4807-2697	Vilniaus r. sav.,Rudaminos sen.,Barkiškės
606	4177/0100:0727	4400-2261-5030	Vilniaus r. sav.,Rudaminos sen.,Barkiškės
607	4177/0100:0091	4177-0100-0091	Vilniaus r. sav.,Rudaminos sen.,Barkiškės
608	4177/0100:0176	4177-0100-0176	Vilniaus r. sav.,Rudaminos sen.,Barkiškės
609	4177/0100:0086	4177-0100-0086	Vilniaus r. sav.,Rudaminos sen.,Barkiškės
610	4177/0100:0744	4400-2331-8385	Vilniaus r. sav.,Rudaminos sen.,Kalviškės
611	4177/0100:0100	4177-0100-0100	Vilniaus r. sav.,Rudaminos sen.,Kalviškės
612	4177/0100:0707	4400-2247-2537	Vilniaus r. sav.,Rudaminos sen.,Kalviškės
613	4177/0100:0614	4400-1322-3973	Vilniaus r. sav.,Rudaminos sen.,Kalviškės
614	4177/0100:0246	4177-0100-0246	Vilniaus r. sav.,Rudaminos sen.,Kalviškės
615	4177/0100:0281	4177-0100-0281	Vilniaus r. sav.,Rudaminos sen.,Kalviškės
616	4177/0100:0642	4400-1786-4638	Vilniaus r. sav.,Rudaminos sen.,Kalviškės

Eil. Nr.	Žemės sklypo kadastrinis numeris	Žemės sklypo unikalus numeris	Žemės sklypo adresas
617	4177/0100:0239	4177-0100-0239	Vilniaus r. sav., Rudaminos sen., Kalviškės
618	4177/0100:0758	4400-2396-0983	Vilniaus r. sav., Rudaminos sen., Kalviškės
619	4177/0100:0233	4177-0100-0233	Vilniaus r. sav., Rudaminos sen., Kalviškės
620	4177/0100:0624	4400-1580-1104	Vilniaus r. sav., Rudaminos sen., Kalviškės
621	4177/0100:0746	4400-2334-0463	Vilniaus r. sav., Rudaminos sen., Kalviškės
622	4177/0100:0685	4400-2030-0330	Vilniaus r. sav., Rudaminos sen., Kalviškės
623	4177/0100:0619	4400-1469-6456	Vilniaus r. sav., Rudaminos sen., Kalviškės
624	4177/0100:0743	4400-2331-8363	Vilniaus r. sav., Rudaminos sen., Kalviškės
625	4177/0100:0733	4400-2289-2255	Vilniaus r. sav., Rudaminos sen., Kalviškės
626	4177/0100:0687	4400-2049-0346	Vilniaus r. sav., Rudaminos sen., Kalviškės
627	4177/0100:0097	4177-0100-0097	Vilniaus r. sav., Rudaminos sen., Kalviškės
628	4177/0100:0099	4177-0100-0099	Vilniaus r. sav., Rudaminos sen., Kalviškės
629	4177/0100:0638	4400-1761-1831	Vilniaus r. sav., Rudaminos sen., Kalviškės
630	4177/0100:0249	4177-0100-0249	Vilniaus r. sav., Rudaminos sen., Kalviškės
631	4177/0100:0101	4177-0100-0101	Vilniaus r. sav., Rudaminos sen., Kalviškės
632	4137/8001:0002	4400-0577-0103	Vilniaus r. sav., Rudaminos sen., Kineliai, Liepkalnio g. 328
633	4177/0100:0072	4177-0100-0072	Vilniaus r. sav., Rudaminos sen., Nemėžėlė
634	4177/0100:0841	4400-5709-6845	Vilniaus r. sav., Rudaminos sen., Nemėžėlė, Verslininkų g. 8
635	4192/0100:0145	4192-0100-0145	Vilniaus r. sav., Sužionių sen., Aleksandriškės
636	4192/0200:0162	4400-0581-2015	Vilniaus r. sav., Sužionių sen., Jaučiavariai
637	4192/0200:0152	4400-0361-0208	Vilniaus r. sav., Sužionių sen., Jaučiavariai
638	4192/0200:0196	4400-0879-1102	Vilniaus r. sav., Sužionių sen., Jaučiavariai
639	4192/0100:0354	4400-0867-2373	Vilniaus r. sav., Sužionių sen., Pakryžė
640	4192/0100:0834	4400-1489-4012	Vilniaus r. sav., Sužionių sen., Pakryžė
641	4192/0100:0833	4400-1489-2161	Vilniaus r. sav., Sužionių sen., Pakryžė
642	4192/0100:0793	4400-1323-9486	Vilniaus r. sav., Sužionių sen., Pakryžė
643	4192/0100:0278	4400-0401-5338	Vilniaus r. sav., Sužionių sen., Pakryžė
644	4192/0100:0339	4400-0649-6431	Vilniaus r. sav., Sužionių sen., Pakryžė
645	4172/0300:0042	4172-0300-0042	Vilniaus r. sav., Sužionių sen., Pakryžė
646	4192/0100:0317	4400-0614-6730	Vilniaus r. sav., Sužionių sen., Pakryžė
647	4192/0100:0331	4400-0629-0579	Vilniaus r. sav., Sužionių sen., Pakryžė
648	4192/0100:0921	4400-1801-0345	Vilniaus r. sav., Sužionių sen., Pakryžė
649	4192/0100:0318	4400-0616-3653	Vilniaus r. sav., Sužionių sen., Pakryžė
650	4192/0200:0174	4400-0637-2676	Vilniaus r. sav., Sužionių sen., Pašongalis
651	4192/0200:0221	4400-1169-6343	Vilniaus r. sav., Sužionių sen., Pašongalis
652	4192/0200:0148	4400-0230-9571	Vilniaus r. sav., Sužionių sen., Pašongalis
653	4192/0200:0181	4400-0781-0486	Vilniaus r. sav., Sužionių sen., Pašongalis
654	4192/0200:0060	4192-0200-0060	Vilniaus r. sav., Sužionių sen., Pašongalis
655	4192/0200:0223	4400-1169-6521	Vilniaus r. sav., Sužionių sen., Pašongalis
656	4114/0600:0240	4400-1587-2122	Vilniaus r. sav., Sužionių sen., Pazaliesė
657	4192/0100:0036	4192-0100-0036	Vilniaus r. sav., Sužionių sen., Totorėnai
658	4192/0100:0232	4400-2863-5678	Vilniaus r. sav., Sužionių sen., Totorėnai
659	4192/0100:0187	4192-0100-0187	Vilniaus r. sav., Sužionių sen., Totorėnai
660	4192/0100:0446	4400-1122-8570	Vilniaus r. sav., Sužionių sen., Vėgėlynė
661	4192/0100:0452	4400-1155-6262	Vilniaus r. sav., Sužionių sen., Vėgėlynė
662	4192/0100:0233	4400-2865-9449	Vilniaus r. sav., Sužionių sen., Vėgėlynė
663	4192/0100:0868	4400-1566-6098	Vilniaus r. sav., Sužionių sen., Vėgėlynė
664	4192/0100:0059	4192-0100-0059	Vilniaus r. sav., Sužionių sen., Vėgėlynė
665	4192/0200:0017	4192-0200-0017	Vilniaus r. sav., Sužionių sen., Vėgėlynė, Sužionių kel. 34
666	4192/0200:0142	4192-0100-0142	Vilniaus r. sav., Sužionių sen., Vėgėlynė, Sužionių kel. 34B
667	4154/7001:0014	4400-4179-8547	Vilniaus r. sav. teritorija

Eil. Nr.	Žemės sklypo kadastrinis numeris	Žemės sklypo unikalus numeris	Žemės sklypo adresas
668	4137/7001:0279	4400-5668-1162	Vilniaus r. sav. teritorija
669	4127/7001:0001	4400-2428-5678	Vilniaus r. sav. teritorija
670	4132/7001:0005	4400-4804-5834	Vilniaus r. sav. teritorija
671	4112/7001:0002	4400-4748-4631	Vilniaus r. sav. teritorija
672	4192/7001:0001	4400-4588-8280	Vilniaus r. sav. teritorija
673	4112/8001:0001	4400-0775-6570	Vilniaus r. sav. teritorija
674	4134/7001:0001	4400-2103-1156	Vilniaus r. sav. teritorija
675	4177/7001:0011	4400-4299-2749	Vilniaus r. sav. teritorija
676	4147/7001:0004	4400-2335-6076	Vilniaus r. sav. teritorija
677	4147/7001:0012	4400-4804-3329	Vilniaus r. sav. teritorija
678	4172/7001:0010	4400-4134-7475	Vilniaus r. sav. teritorija
679	4110/0600:0562	4400-1588-0510	Vilniaus r. sav.,Zujūnų sen.,Gudeliai
680	4110/0600:0632	4400-1657-3669	Vilniaus r. sav.,Zujūnų sen.,Gudeliai
681	4110/0600:1108	4400-4960-5881	Vilniaus r. sav.,Zujūnų sen.,Gudeliai
682	4110/0600:0286	4400-0270-3980	Vilniaus r. sav.,Zujūnų sen.,Gudeliai
683	4110/0600:1116	4400-5019-3854	Vilniaus r. sav.,Zujūnų sen.,Gudeliai
684	4110/0600:1369	4400-5921-6987	Vilniaus r. sav.,Zujūnų sen.,Gudeliai
685	4110/0600:1153	4400-5108-8587	Vilniaus r. sav.,Zujūnų sen.,Gudeliai
686	4110/0600:0284	4400-0270-3962	Vilniaus r. sav.,Zujūnų sen.,Gudeliai
687	4110/0600:1110	4400-4979-0303	Vilniaus r. sav.,Zujūnų sen.,Gudeliai
688	4110/0600:0933	4400-4073-1239	Vilniaus r. sav.,Zujūnų sen.,Gudeliai
689	4110/0600:0934	4400-4073-1293	Vilniaus r. sav.,Zujūnų sen.,Gudeliai
690	4110/0600:0747	4400-2429-4400	Vilniaus r. sav.,Zujūnų sen.,Gudeliai
691	4110/0600:1132	4400-4454-0647	Vilniaus r. sav.,Zujūnų sen.,Gudeliai
692	4110/0600:1117	4400-5027-4565	Vilniaus r. sav.,Zujūnų sen.,Gudeliai
693	4110/0600:1368	4400-5921-6965	Vilniaus r. sav.,Zujūnų sen.,Gudeliai
694	4110/0600:0057	4110-0600-0057	Vilniaus r. sav.,Zujūnų sen.,Gudeliai
695	4110/0600:0680	4400-1953-4420	Vilniaus r. sav.,Zujūnų sen.,Gudeliai

GRAFINĖ DALIS