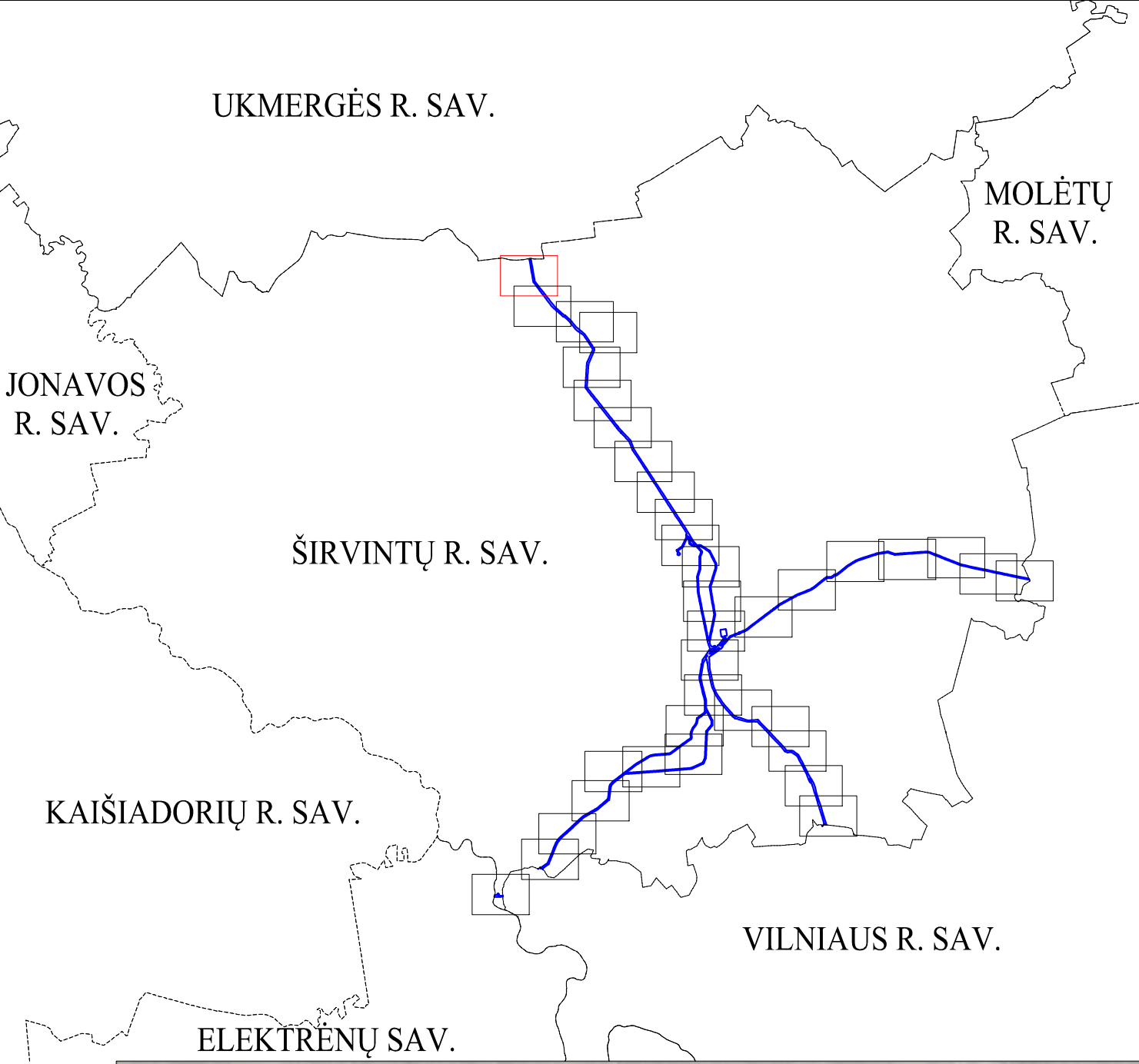


Širvintų rajono savivaldybės teritorijoje esančių magistralinių dujotiekių ir susijusios infrastruktūros apsaugos zonų planas
M 1:2000



Sutartiniai ženklai:

- KAS** ▲ Anodinis įžemiklis
- KAS** ▲ Katodinis apsaugos stotis
- KMK** □ Kontrolės ir matavimo kolonėlė (toliau - KMK) ir jos apsaugos zona (1 m atstumu nuo KMK centro)**
- KMK** □ Suprojektuota KMK ir jos apsaugos zona (1 m atstumu nuo KMK centro)**
- DSS** ▲ Dujų skirstymo stotis
- DKS** ■ Dujų kompresorių stotis

- Savivaldybių ribos
- Magistralinis dujotiekis (toliau - MD)
- Vėdinimo vamzdis
- Prapūtimo vamzdis
- Teritorijos, kuriose yra MD įrenginių ir statinių (stochių, uždarymo įtaisų, valvų ir diagnostavimo įtaisų paleidimo ir priėmimo kamerių, slėgio ribojimo mazgų), aptverimas
- Žemės įtampos požeminės elektros linijos (su MD susijusi infrastruktūra)**
- Įžeminimo juosta (su MD susijusi infrastruktūra)**

Žemės sklypu teritorijos, kurioms nustatomos arba tikslinamos MD ar elektros apsaugos zonos, unikalus numeris, ribos, jų matavimo tipas:

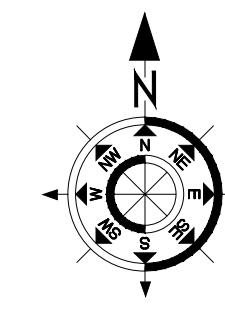
- 0000-0000-0000 Kadastriiniai matavimai (Lietuvos koordinacinių sistema (LKS-94))
- 0000-0000-0000 Kadastriiniai matavimai kitose matavimo sistemose +
- 0000-0000-0000 Preliminari matavimai
- 1VŽ Laisvos valstybinės žemės (VŽ) teritorijos, kuriose nustatomos MD ar elektros tinklų apsaugos zonos, ribos ir eilės numeris
- Planu nustatomos MD ir naftotiekių (produktotiekių) apsaugos zonos (III skyrius, penktasis skirsnis) (kodas 107)*
- Esamos, bet planu tiklinamos MD ir naftotiekių (produktotiekių) apsaugos zonos (III skyrius, penktasis skirsnis) (kodas 107)*
- Esamos ir įregistruotos MD ir naftotiekių (produktotiekių) apsaugos zonos (III skyrius, penktasis skirsnis) (kodas 107)*
- Planu nustatomos elektros tinklų apsaugos zonos (III skyrius, ketvirtasis skirsnis) (kodas 106) (su MD susijusi infrastruktūra)**

Pašalbos:

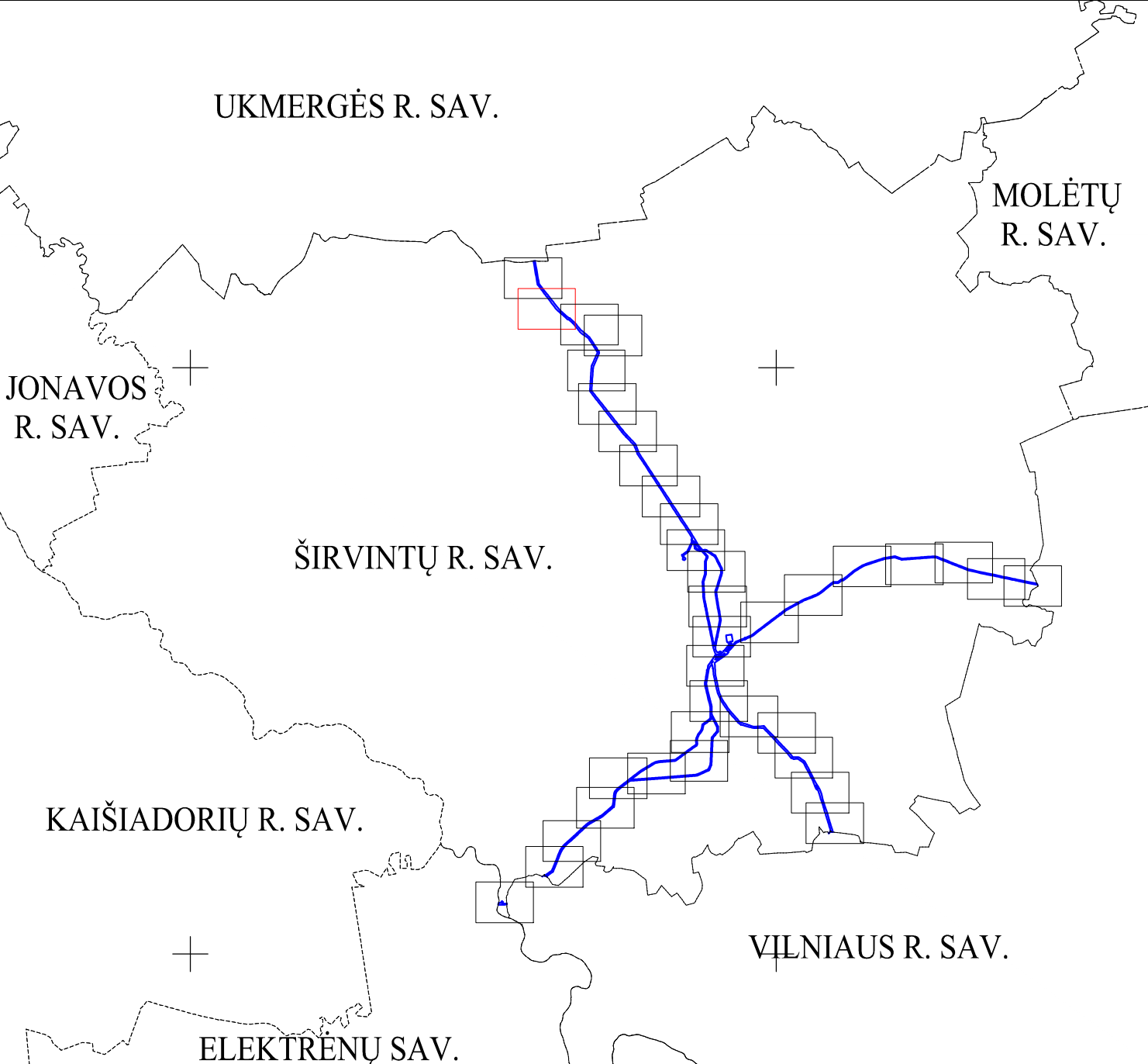
* - vadovaujantis LR specialiąja žemės naudojimo sąlygų įstatymo 27 str. 5) MD vamzdžio apsaugos zona - šilgali vamzdžio traukos esanti žemės juosta, kurios ribos yra po 25 metrais į abi puses nuo vamzdžio ašies, viet šios juostos esanti oro eilė, po lia juosta esanti žemė bei vanduo viet šios juostos ir po ju 40) kiti MD įrenginiai ir statiniai (stochių, uždarymo įtaisų, valvų ir diagnostavimo įtaisų paleidimo ir priėmimo kamerių, slėgio ribojimo mazgų) apsaugos zono - žemės juosta, kurios ribos yra 25 metrais aplink teritoriją, kurioje yra šie įrenginiai ar statiniai apsaugos, viet šios juostos esanti oro eilė ir žemė po ją juosta.

** - vadovaujantis LR specialiąja žemės naudojimo sąlygų įstatymo 24 str. 1) m) abi puses nuo žemės įtampos požeminių elektros linijų.

Projektas Nr. 284-96-2789	Sutarimas Nr. 55(10)03/03	INŽINERIJĄ Geodezija • Projektavimas	Širvintų rajono savivaldybės teritorijoje esančių magistralinių dujotiekių ir susijusios infrastruktūros apsaugos zonų planas
Parosnis	Vaidas Pironis	Kristina Čižauskaitė	Parosnis
Matavėklis	Silvija Šubaliuskė	284-96-2789	2023-07-19
			Lapų skaičius: 36
			Lapų nr.: 1
			M 1:2000
			A.V.



Širvintų rajono savivaldybės teritorijoje esančių magistralinių dujotiekių ir susijusios infrastruktūros apsaugos zonų planas
M 1:2000



Sutartiniai ženklai:

- KAS** ▲ Anodinis įžemiklis
- KMK** □ Katodinis apsaugos stotis
- KMK** □ Kontrolėlis ir matavimo kolonėlė (toliau - KMK) ir jos apsaugos zona (1 m atstumu nuo KMK centro)**
- KMK** □ Suprojektuota KMK ir jos apsaugos zona (1 m atstumu nuo KMK centro)**
- DSS** ▲ Dujų skirstymo stotis
- DKS** ■ Dujų kompresorių stotis

- Savivaldybių ribos
- Magistralinis dujotiekis (toliau - MD)
- Vėdinimo vamzdis
- Prapūtimo vamzdis
- Teritorijos, kurioje yra MD įrenginių ir statinių (stočių, uždarymo įtaisų, valvų ir diagnostavimo įtaisų paleidimo ir pereinimo kamerių, slėgio ribojimo mazgų), aptverimas
- Žemės įtampos potencialinės elektros linijos (su MD susijusi infrastruktūra)**
- Įžeminimo juosta (su MD susijusi infrastruktūra)**

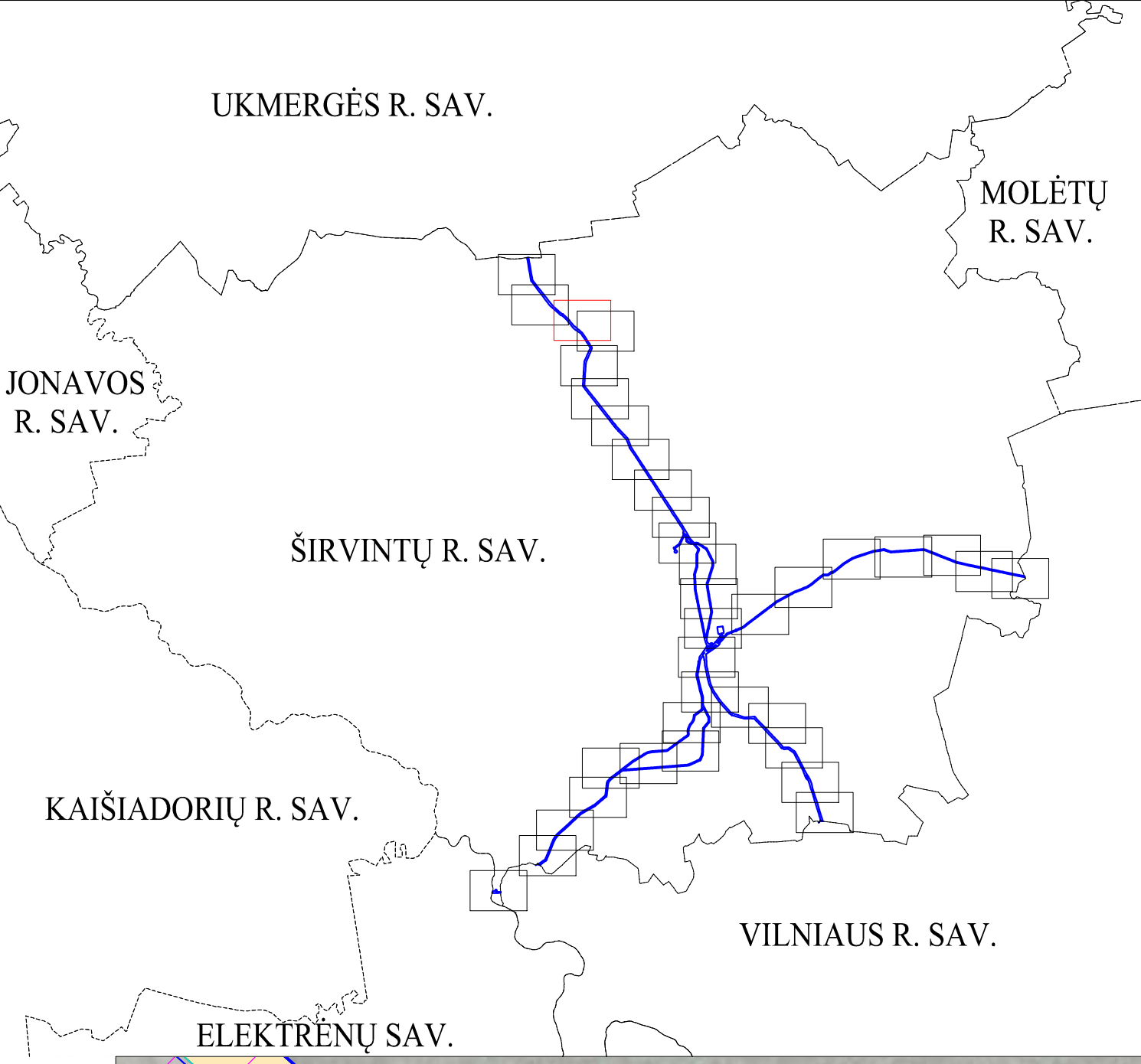
Žemės sklypu teritorijos, kurioms nustatomos arba tikslinamos MD ar elektros apsaugos zonos, unikalius numerius, ribas, jų matavimo tipus:

- 0000-0000-0000 Kadastriiniai matavimai (Lietuvos koordinacinių sistema (LKS-94))
- 0000-0000-0000 Kadastriiniai matavimai kitose matavimo sistemose
- 0000-0000-0000 Preliminarij matavimai
- 1VŽ Laisvos valstybinės žemės (VŽ) teritorijos, kuriose nustatomos MD ar elektros tinklų apsaugos zonos, ribos ir eilės numeris
- Planu nustatomos MD ir naftotiekių (produktotiekių) apsaugos zonos (III skyrius, penktasis skirsnis) (kodas 107)*
- Esamos, bet planu tikslinamos MD ir naftotiekių (produktotiekių) apsaugos zonos (III skyrius, penktasis skirsnis) (kodas 107)*
- Esamos ir įregistruotos MD ir naftotiekių (produktotiekių) apsaugos zonos (III skyrius, penktasis skirsnis) (kodas 107)*
- Planu nustatomos elektros tinklų apsaugos zonos (III skyrius, ketvirtasis skirsnis) (kodas 106) (su MD susijusi infrastruktūra)**

Paaiškinimas:
* - vadovaujantis LR specialiąja žemės naudojimo sąlygų įstatymo 27 str. 5) MD vamzdžio apsaugos zona - šilgali vamzdžio traukos esanti žemės juosta, kurios ribos yra po 25 metrais į abi puses nuo vamzdžio ašies, viš šios juostos esanti oro eilė, po lia juosta esanti žemė bei vanduo viš šios juostos ir po 4) kiti MD įrenginiai ir statiniai išskirti, uždarymo įtaisų, valvų ir diagnostavimo įtaisų paleidimo ir pereinimo kamerių, slėgio ribojimo mazgų apsaugos zona - žemės juosta, kurios ribos yra 25 metrais abiejose pusių teritorijos, kurioje yra šie įrenginiai ir statiniai apsaugos, viš šios juostos esanti oro eilė ir žemė po lia juosta.
** - vadovaujantis LR specialiąja žemės naudojimo sąlygų įstatymo 24 str. 1) m) abiejose puses nuo žemės įtampos potencialinės elektros linijų.

Projektas Nr.	INŽINERJA	Širvintų rajono savivaldybės teritorijoje esančių magistralinių dujotiekių ir susijusios infrastruktūros apsaugos zonų planas
Sutvirtinimo Nr.	2023-07-19	
Paros Nr.	2023-07-19	
Paros Data	2023-07-19	
Lapų skaičius	36	Lapų Nr.: 2
Mastelis	M 1:2000	A.V.

Širvintų rajono savivaldybės teritorijoje esančių magistralinių dujotiekių ir susijusios infrastruktūros apsaugos zonų planas
M 1:2000

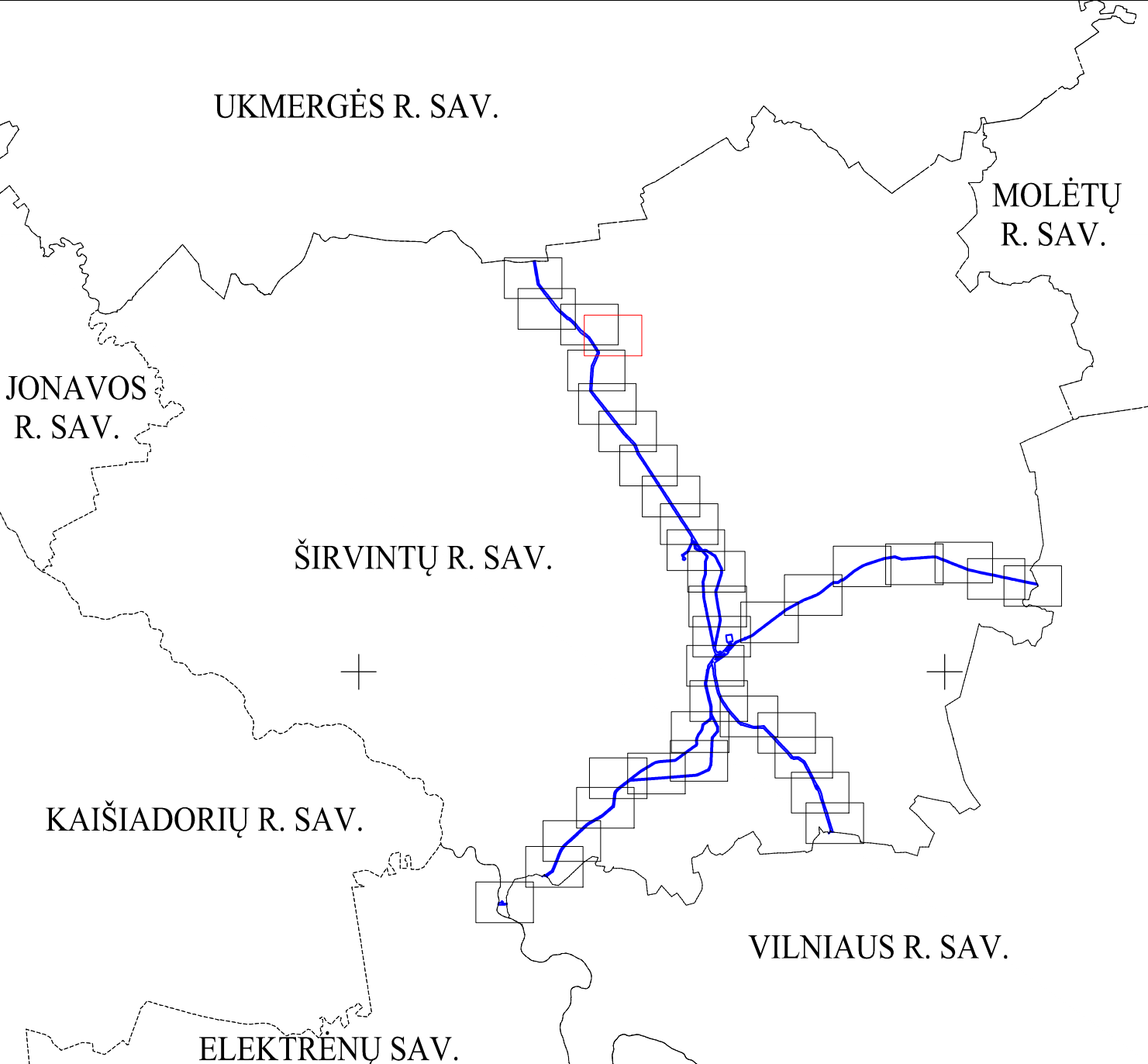


- Sutartiniai ženklai:**
- KAS** ▲ Anodinis įžemiklis
 - KAS** ▲ Katodinis apsaugos stotis
 - KMK** □ Kontrolė ir matavimo kolonėlė (toliau - KMK) ir jos apsaugos zona (1 m atstumu nuo KMK centro)**
 - KMK** □ Suprojektuota KMK ir jos apsaugos zona (1 m atstumu nuo KMK centro)**
 - DSS** ▲ Dujų skirstymo stotis
 - DKS** ■ Dujų kompresorių stotis
- Savivaldybių ribos
 - Magistralinis dujotiekis (toliau - MD)
 - Vėdinimo vamzdis
 - Prapūtimo vamzdis
 - Teritorijos, kurioje yra MD įrenginių ir statinių (stochių, uždarymo įtaisų, valvyno ir diagnostinio įtaisų paleidimo ir priėmimo kameros, slėgio ribojimo mazgai), aptverimas
 - Žemos įtampos požeminės elektros linijos (su MD susijusi infrastruktūra)**
 - Įžeminimo juosta (su MD susijusi infrastruktūra)**
- Žemės sklypu teritorijos, kurioms nustatomos arba tikslinamos MD ar elektros apsaugos zonos, unikalus numeris, ribos, jų matavimo tipai:**
- 0000-0000-0000 Kadastriiniai matavimai (Lietuvos koordinacių sistema (LKS-94))
 - 0000-0000-0000 Kadastriiniai matavimai kitose matavimo sistemose
 - 0000-0000-0000 Preliminari matavimai
 - 1VŽ Laisvos valstybinės žemės (VŽ) teritorijos, kuriose nustatomos MD ar elektros tinklų apsaugos zonos, ribos ir eilės numeris
 - Planu nustatomos MD ir naftotiekių (produktotiekių) apsaugos zonos (III skyrius, penktasis skirsnis) (kodas 107)*
 - Esamos, bet planu tikslinamos MD ir naftotiekių (produktotiekių) apsaugos zonos (III skyrius, penktasis skirsnis) (kodas 107)*
 - Esamos ir įregistruotos MD ir naftotiekių (produktotiekių) apsaugos zonos (III skyrius, penktasis skirsnis) (kodas 107)*
 - Planu nustatomos elektros tinklų apsaugos zonos (III skyrius, ketvirtasis skirsnis) (kodas 106) (su MD susijusi infrastruktūra)**

Paaiškinimas:
* - vadovaujantis LR specialiąja žemės naudojimo sąlygų įstatymo 27 str. 5) MD vamzdyno apsaugos zona - šilgali vamzdyno traukos esanti teritorija, kurios ribos yra po 25 metrais į abiejus pusių nuo vamzdyno ašies, viš šios juostos esanti oro eilė, po lia juosta esanti žemė bei vanduo viš šios juostos ir po ja 4) kiti MD įrenginiai ir statiniai (stochių, uždarymo įtaisų, valvyno ir diagnostinio įtaisų paleidimo ir priėmimo kameros, slėgio ribojimo mazgai) apsaugos zono - žemės juosta, kurios ribos yra 25 metrai atstumu apšvi teritorijos, kurioje yra šie įrenginiai ir statiniai apsaugos, viš šios juostos esanti oro eilė ir žemė po lia juosta.
** - vadovaujantis LR specialiąja žemės naudojimo sąlygų įstatymo 24 str. po 1 m) abiej pusių nuo žemės įtampos potencialių elektros linijų.

Paroskio Nr.:	INŽINERIJĄ Geozaida • Projektavimas	Širvintų rajono savivaldybės teritorijoje esančių magistralinių dujotiekių ir susijusios infrastruktūros apsaugos zonų planas	Laida: 1	M 1:2000
Paroskio Vardas Pavardė:	Sutarties Nr. 55/09/19/1	Paroskio Data:	Lapų skaičius: 36	Lapų nr.: 3
Matavimų:	Silvija Subaliuskė	28-06-27-09	2023-07-19	A.V.

Širvintų rajono savivaldybės teritorijoje esančių magistralinių dujotiekių ir susijusios infrastruktūros apsaugos zonų planas
M 1:2000



- Sutartiniai ženklai:**
- KAS** ▲ Anodinis žemėklis
 - KAS** ▲ Katodinis apsaugos stotis
 - KMK** □ Kontrolės ir matavimo kolonėlė (toliau - KMK) ir jos apsaugos zona (1 m atstumu nuo KMK centro)**
 - KMK** □ Suprojektuota KMK ir jos apsaugos zona (1 m atstumu nuo KMK centro)**
 - DSS** ▲ Dujų skirstymo stotis
 - DKS** ■ Dujų kompresorių stotis

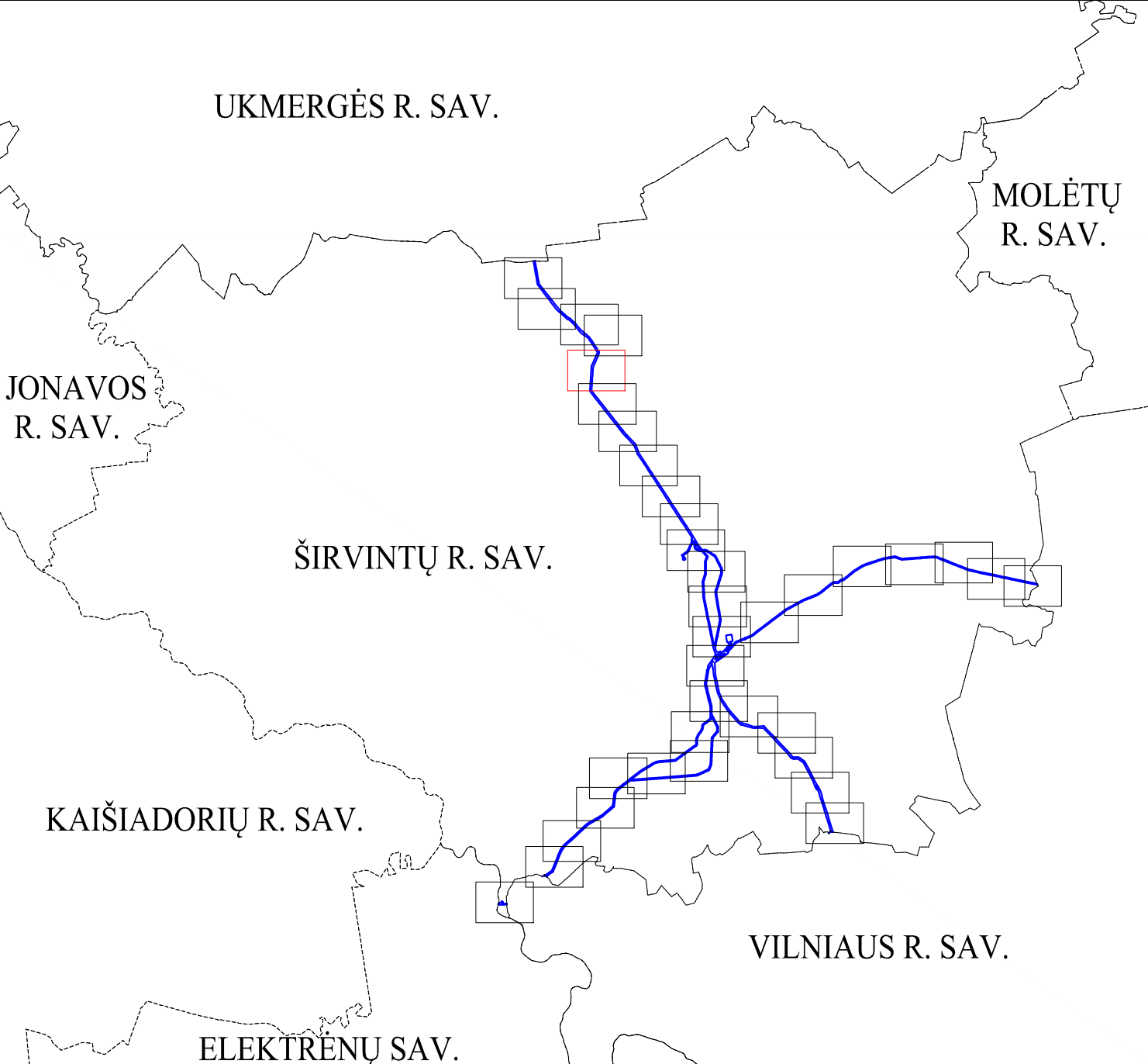
- Savivaldybių ribos
- Magistralinis dujotiekis (toliau - MD)
- Vėdinimo vamzdis
- Prapūtimo vamzdis
- Teritorijos, kuriose yra MD įrenginių ir statinių (stočių, uždarymo įtaisų, valvų ir diagnostavimo įtaisų paleidimo ir priėmimo kameros, slėgio ribojimo mazgai), aptverimas
- Žemės įtampos požeminės elektros linijos (su MD susijusi infrastruktūra)**
- Įžeminimo juosta (su MD susijusi infrastruktūra)**

- Žemės sklypu teritorijos, kurioms nustatomos arba tikslinamos MD ar elektros apsaugos zonos, unikalus numeris, ribos, jų matavimo tipai:**
- 0000-0000-0000 Kadastriiniai matavimai (Lietuvos koordinatinių sistema (LKS-94))
 - 0000-0000-0000 Kadastriiniai matavimai kitose matavimo sistemose
 - 0000-0000-0000 Preliminarūs matavimai
 - 1VŽ Laisvos valstybinės žemės (VŽ) teritorijos, kuriose nustatomos MD ar elektros tinklų apsaugos zonos, ribos ir eilės numeris
 - Planu nustatomos MD ir naftotiekių (produktotiekių) apsaugos zonos (III skyrius, penktasis skirsnis) (kodas 107)*
 - Esamos, bet planu tikslinamos MD ir naftotiekių (produktotiekių) apsaugos zonos (III skyrius, penktasis skirsnis) (kodas 107)*
 - Esamos ir įregistruotos MD ir naftotiekių (produktotiekių) apsaugos zonos (III skyrius, penktasis skirsnis) (kodas 107)*
 - Planu nustatomos elektros tinklų apsaugos zonos (III skyrius, ketvirtasis skirsnis) (kodas 106) (su MD susijusi infrastruktūra)**

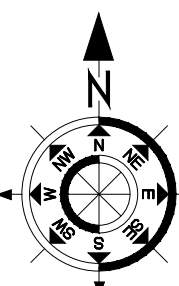
Parabos:
* - vadovaujantis LR specialiąjį žemės naudojimo sąlygų įstatymu 27 str. 3) MD vamzdžio apsaugos zona - šilgali vamzdžio traukos esanti žemės juosta, kurios ribos yra po 25 metrais į abiejų pusių nuo vamzdžio ašies, viet šios juostos esanti žemė bei vanduo viet šios juostos ir po ju 40) kiti MD įrenginiai ir statiniai (stočių, uždarymo įtaisų, valvų ir diagnostavimo įtaisų paleidimo ir priėmimo kameros, slėgio ribojimo mazgai) apsaugos zono - žemės juosta, kurios ribos yra 25 metrais atstumu apšviesto teritorijos, kurioje yra šie įrenginiai ar statiniai apsaugos, viet šios juostos esanti žemė ir žemė po ją juosta.
** - vadovaujantis LR specialiąjį žemės naudojimo sąlygų įstatymu 24 str. po 1 m) abiejų pusių nuo žemės įtampos požeminės elektros linijų.

Parabos Nr.	INŽINERINIA Gediminas • Projektavimas	Širvintų rajono savivaldybės teritorijoje esančių magistralinių dujotiekių ir susijusios infrastruktūros apsaugos zonių planas	M 1:2000
Parabos Nr.	Sutartinis Nr. 55/003/20	Laikė: 1	M 1:2000
Parabos	Vadovė Pironė	Kuriantis/parengęs	Parabos Data
Matavimai	Silvija Subaliuskė	2023-07-19	Lapų skaičius: 36 Lapų nr.: 4 A.V.

Širvintų rajono savivaldybės teritorijoje esančių magistralinių dujotiekių ir susijusios infrastruktūros apsaugos zonų planas
M 1:2000



- Sutartiniai ženklai:**
- KAS** ▲ Anodinis įžemiklis
 - KMK** □ Katodinis apsaugos stotis
 - KMK** □ Kontrolės ir matavimo kolonėlė (toliau - KMK) ir jos apsaugos zona (1 m atstumu nuo KMK centro)**
 - KMK** □ Suprojektuota KMK ir jos apsaugos zona (1 m atstumu nuo KMK centro)**
 - DSS** ▲ Dujų skirstymo stotis
 - DKS** ■ Dujų kompresorių stotis
- Savivaldybių ribos
 - Magistralinis dujotiekis (toliau - MD)
 - Vėdinimo vamzdis
 - Prapūtimo vamzdis
 - Teritorijos, kuriose yra MD įrenginių ir statinių (stočių, uždarymo įtaisų, valymo ir diagnostavimo įtaisų paleidimo ir priėmimo kameros, slėgio ribojimo mazgai), aptverimas
 - Žemės įtampos požeminės elektros linijos (su MD susijusi infrastruktūra)**
 - Įžeminimo juosta (su MD susijusi infrastruktūra)**



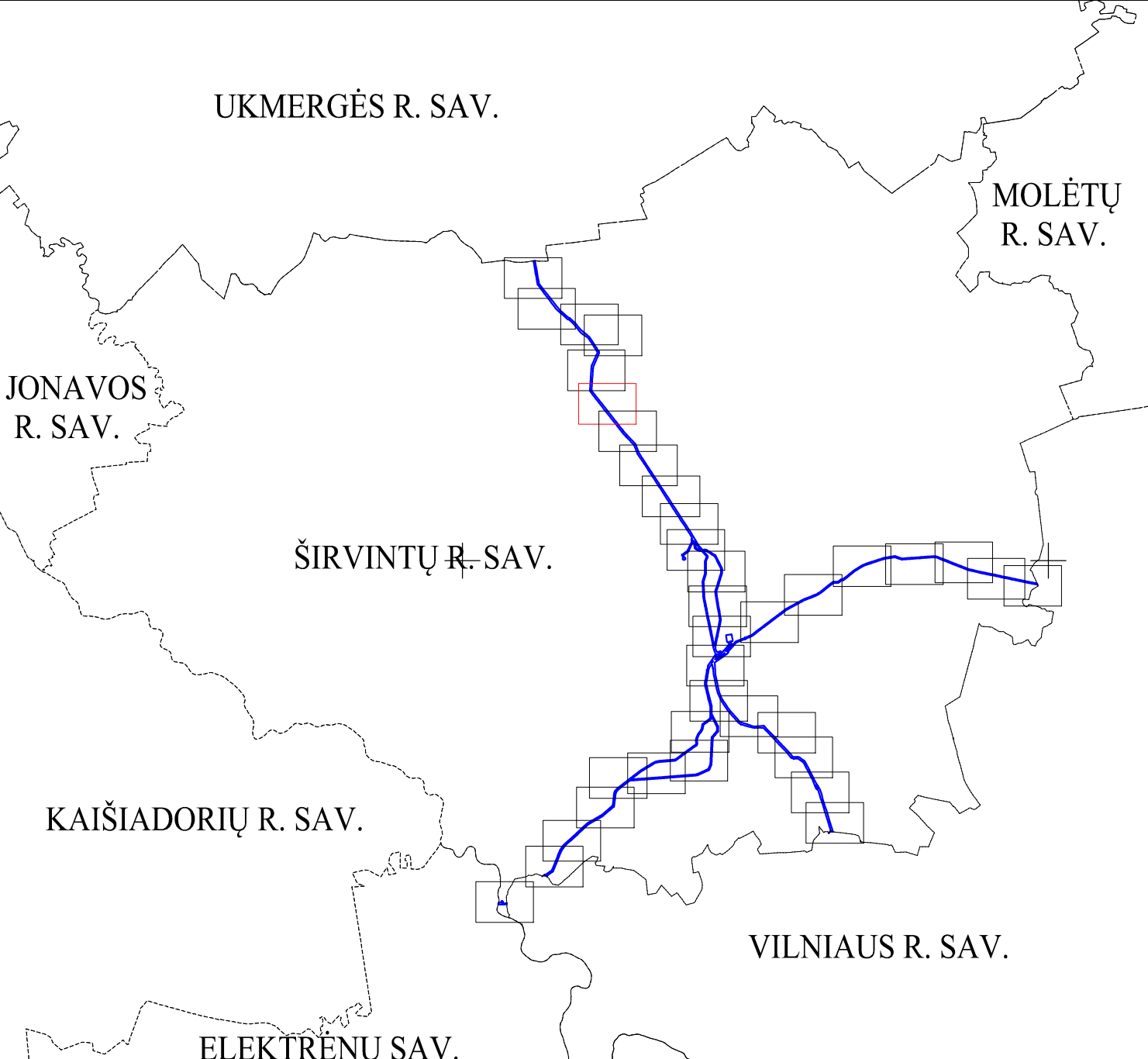
- Žemės sklypu teritorijos, kurioms nustatomos arba tikslinamos MD ar elektros apsaugos zonos, unikalus numeris, ribos, jų matavimo tipas:**
- 0000-0000-0000 Kadastriiniai matavimai (Lietuvos koordinacių sistema (LKS-94))
 - 0000-0000-0000 Kadastriiniai matavimai kitose matavimo sistemose
 - 0000-0000-0000 Preliminari matavimai
 - 1VZ Laisvos valstybinės žemės (VZ) teritorijos, kuriose nustatomos MD ar elektros tinklų apsaugos zonos, ribos ir eilės numeris
 - Planu nustatomos MD ir naftotiekių (produktotiekių) apsaugos zonos (III skyrius, penktasis skirsnis) (kodas 107)*
 - Esamos, bet planu tikslinamos MD ir naftotiekių (produktotiekių) apsaugos zonos (III skyrius, penktasis skirsnis) (kodas 107)*
 - Esamos ir įregistruotos MD ir naftotiekių (produktotiekių) apsaugos zonos (III skyrius, penktasis skirsnis) (kodas 107)*
 - Planu nustatomos elektros tinklų apsaugos zonos (III skyrius, ketvirtasis skirsnis) (kodas 106) (su MD susijusi infrastruktūra)**

* - vadovaujantis LR specialiuoju žemės naudojimo sąlygų įstatymu 27 str. 5) MD vamzdžio apsaugos zona - šilgali vamzdžio traukos esanti kuroje juosta, kurios ribos yra po 25 metrais į abi puses nuo vamzdžio ašies, viš šios juostos esanti oro eilė, po ją juosta esanti žemė bei vanduo viš šios juostos ir po 40 kelių MD įrenginių ir statinių išorinį, vidinį ir planų, valymo ir diagnostavimo įtaisų paleidimo ir priėmimo kameras, slėgio ribojimo mazgų apsaugos zono - žemės juosta, kurios plotis yra 25 metrai esant aplink teritorijos, kurioje yra šios įrenginių ir statinių apsaugos, viš šios juostos esanti oro eilė ir žemė po ją juosta.

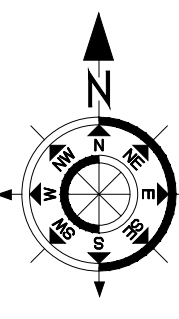
** - vadovaujantis LR specialiuoju žemės naudojimo sąlygų įstatymu 24 str. po 1 m) abi puses nuo žemės įtampos požeminių elektros linijų.

Projektas Nr.	Savivaldybės pavadinimas	Projekto pavadinimas	Skalas	Lapų skaičius	Lapų Nr.	M 1:2000
Paragis	Vadovo Pavardė	Projektavimas	1	36	5	
Matavimas	Silvija Sobulinskė	2023-07-19				A.V.

Širvintų rajono savivaldybės teritorijoje esančių magistralinių dujotiekių ir susijusios infrastruktūros apsaugos zonų planas
M 1:2000



- Sutartiniai ženklai:**
- KAS** ▲ Anodinis įžemiklis
 - KMK** □ Katodinis apsaugos stotis
 - KMK** □ Kontrolė ir matavimo kolonėlė (toliau - KMK) ir jos apsaugos zona (1 m atstumu nuo KMK centro)**
 - KMK** □ Suprojektuota KMK ir jos apsaugos zona (1 m atstumu nuo KMK centro)**
 - DSS** ▲ Dujų skirstymo stotis
 - DKS** ■ Dujų kompresorių stotis
- Savivaldybių ribos
 - Magistralinis dujotiekis (toliau - MD)
 - Vėdinimo vamzdis
 - Prapūtimo vamzdis
 - Teritorijos, kuriose yra MD įrenginių ir statinių (stotijų, uždarymo įtaisų, valymo ir diagnostavimo įtaisų paleidimo ir proeminimo kamerių, slėgio ribojimo mazgų), aptverimas
 - Žemos įtampos požeminės elektros linijos (su MD susijusi infrastruktūra)**
 - Išeminimo juosta (su MD susijusi infrastruktūra)**

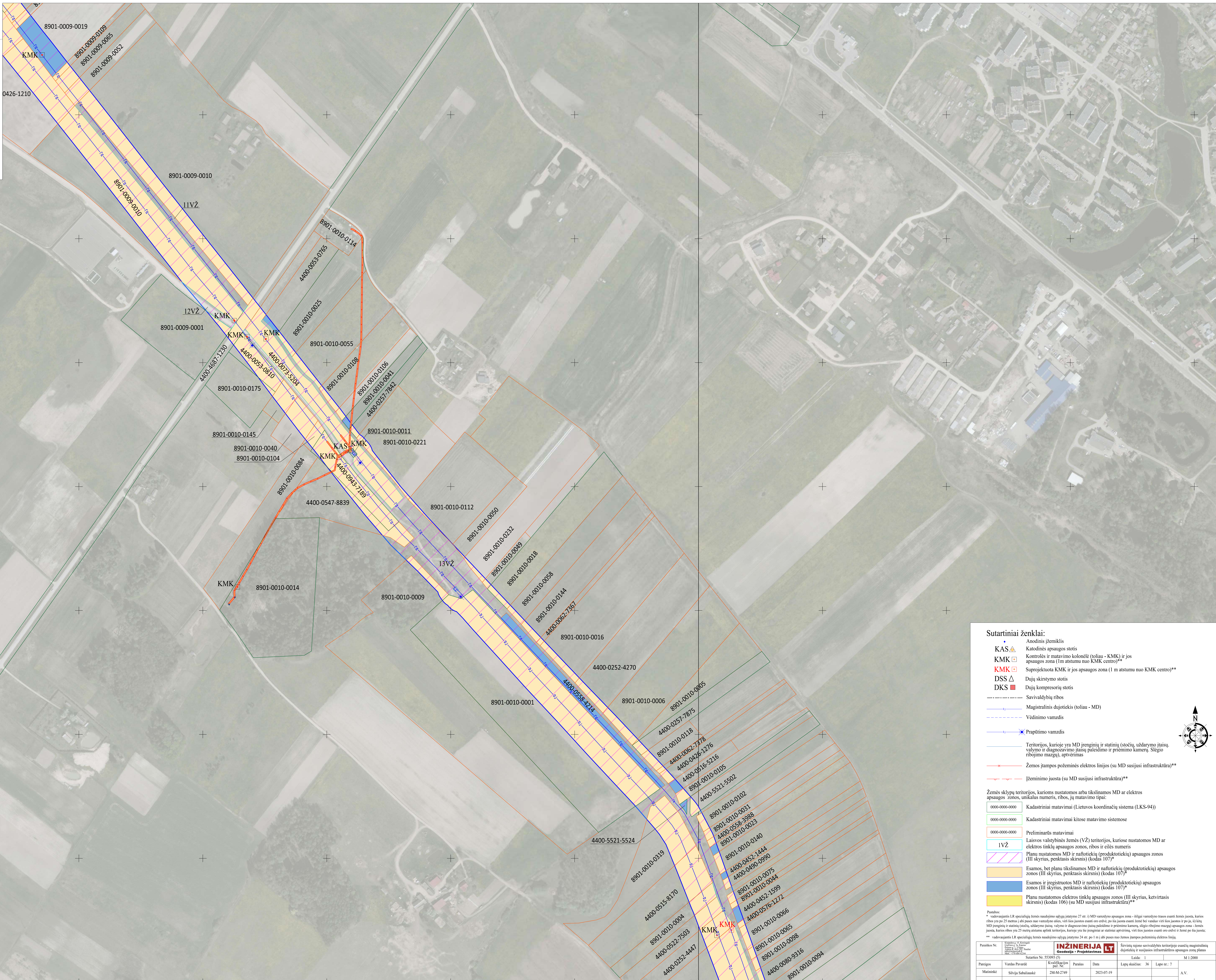
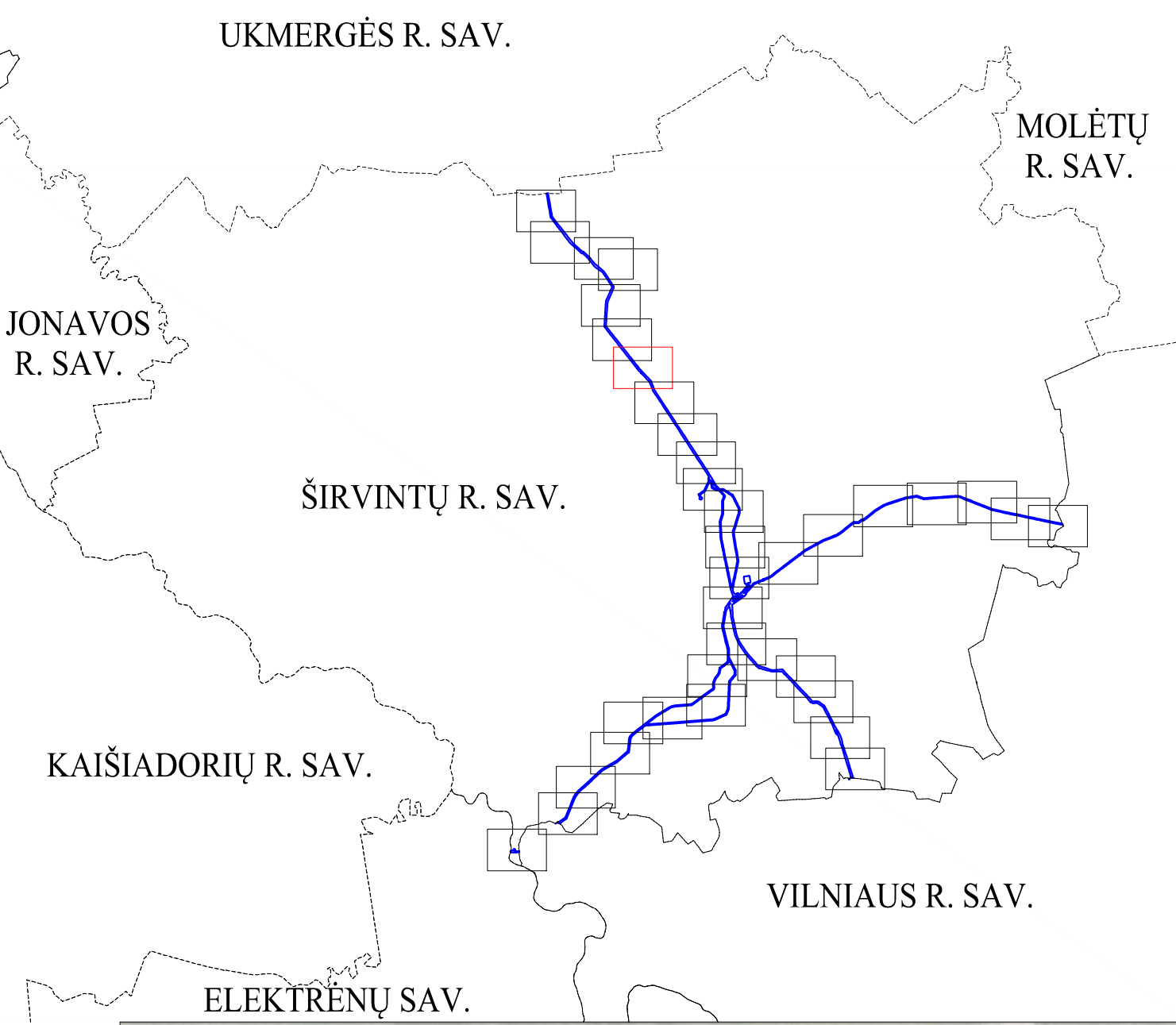


- Žemės sklypu teritorijos, kurioms nustatomos arba tikslinamos MD ar elektros apsaugos zonos, unikalus numeris, ribos, jų matavimo tipas:**
- 0000-0000-0000 Kadastriiniai matavimai (Lietuvos koordinacių sistema (LKS-94))
 - 0000-0000-0000 Kadastriiniai matavimai kitose matavimo sistemose
 - 0000-0000-0000 Preliminari matavimai
 - IVŽ Laisvos valstybinės žemės (VŽ) teritorijos, kuriose nustatomos MD ar elektros tinklų apsaugos zonos, ribos ir eilės numeris
 - IIVŽ Planu nustatomos MD ir naftotiekių (produktotiekių) apsaugos zonos (III skyrius, penktasis skirsnis) (kodas 107)*
 - Esamos, bet planu tikslinamos MD ir naftotiekių (produktotiekių) apsaugos zonos (III skyrius, penktasis skirsnis) (kodas 107)*
 - Esamos ir įregistruotos MD ir naftotiekių (produktotiekių) apsaugos zonos (III skyrius, penktasis skirsnis) (kodas 107)*
 - Planu nustatomos elektros tinklų apsaugos zonos (III skyrius, ketvirtasis skirsnis) (kodas 106) (su MD susijusi infrastruktūra)**

Paaiškinimas:
 * - vadovaujantis LR specialiąja žemės naudojimo sąlygų įstatymo 27 str. 5) MD vamzdžio apsaugos zona - šilgali vamzdžio traukos esanti žemės juosta, kurios ribos yra po 25 metrais į abiejus pusių nuo vamzdžio ašies, viet šio juostos esanti oro eilė, po lia juosta esanti žemė bei vanduo viet šio juostos ir po juo kitų MD įrenginių ir statinių išeminimo, uždarymo planų, valymo ir diagnostavimo įtaisų paleidimo ir proeminimo kamerių, slėgio ribojimo mazgų apsaugos zono - žemės juosta, kurios ribos yra 25 metrais aplink teritoriją, kurioje yra šie įrenginiai ar statiniai aptverimas, viet šio juostos esanti oro eilė ir žemė po ją juosta.
 ** - vadovaujantis LR specialiąja žemės naudojimo sąlygų įstatymo 24 str. po 1 m) abiej pusių nuo žemos įtampos požeminių elektros linijų.

Paraiškų Nr.:	INŽINERIJĄ	Geodezija • Projektavimas	Laikė: 1	Lapų skaičius: 36	Lapų nr.: 6	M 1:2000
Paraiškų Nr.:	2846-2789	2023-07-19				A.V.

Širvintų rajono savivaldybės teritorijoje esančių magistralinių dujotiekių ir susijusios infrastruktūros apsaugos zonų planas
M 1:2000



Sutartiniai ženklai:

- KAS** Anodinis įžemiklis
- KMK** Katodinis apsaugos stotis
- KMK** Kontrolės ir matavimo kolonėlė (toliau - KMK) ir jos apsaugos zona (1 m atstumu nuo KMK centro)**
- KMK** Suprojektuota KMK ir jos apsaugos zona (1 m atstumu nuo KMK centro)**
- DSS** Dujų skirstymo stotis
- DKS** Dujų kompresorių stotis

- Savivaldybių ribos
- Magistralinis dujotiekis (toliau - MD)
- Vėdinimo vamzdis
- Prapūtimo vamzdis
- Teritorijos, kuriose yra MD įrenginių ir statinių (stočių, uždarymo įtaisų, valymo ir diagnostinio įtaisų paleidimo ir priėmimo kamerių, slėgio ribojimo mazgų), aptverimas
- Žemės įtampos požeminės elektros linijos (su MD susijusi infrastruktūra)**
- Įžeminimo juosta (su MD susijusi infrastruktūra)**

Žemės sklypu teritorijos, kurioms nustatomos arba tiklinamos MD ar elektros apsaugos zonos, unikalūs numeris, ribos, jų matavimo tipas:

- 0000-0000-0000 Kadastriniai matavimai (Lietuvos koordinacių sistema (LKS-94))
- 0000-0000-0000 Kadastriniai matavimai kitose matavimo sistemose
- 0000-0000-0000 Preliminari matavimai
- 1VŽ Laisvos valstybinės žemės (VŽ) teritorijos, kuriose nustatomos MD ar elektros tinklų apsaugos zonos, ribos ir eilės numeris
- Planu nustatomos MD ir naftotiekių (produktotiekių) apsaugos zonos (III skyrius, penktasis skirsnis) (kodas 107)*
- Esamos, bet planu tiklinamos MD ir naftotiekių (produktotiekių) apsaugos zonos (III skyrius, penktasis skirsnis) (kodas 107)*
- Esamos ir įregistruotos MD ir naftotiekių (produktotiekių) apsaugos zonos (III skyrius, penktasis skirsnis) (kodas 107)*
- Planu nustatomos elektros tinklų apsaugos zonos (III skyrius, ketvirtasis skirsnis) (kodas 106) (su MD susijusi infrastruktūra)**

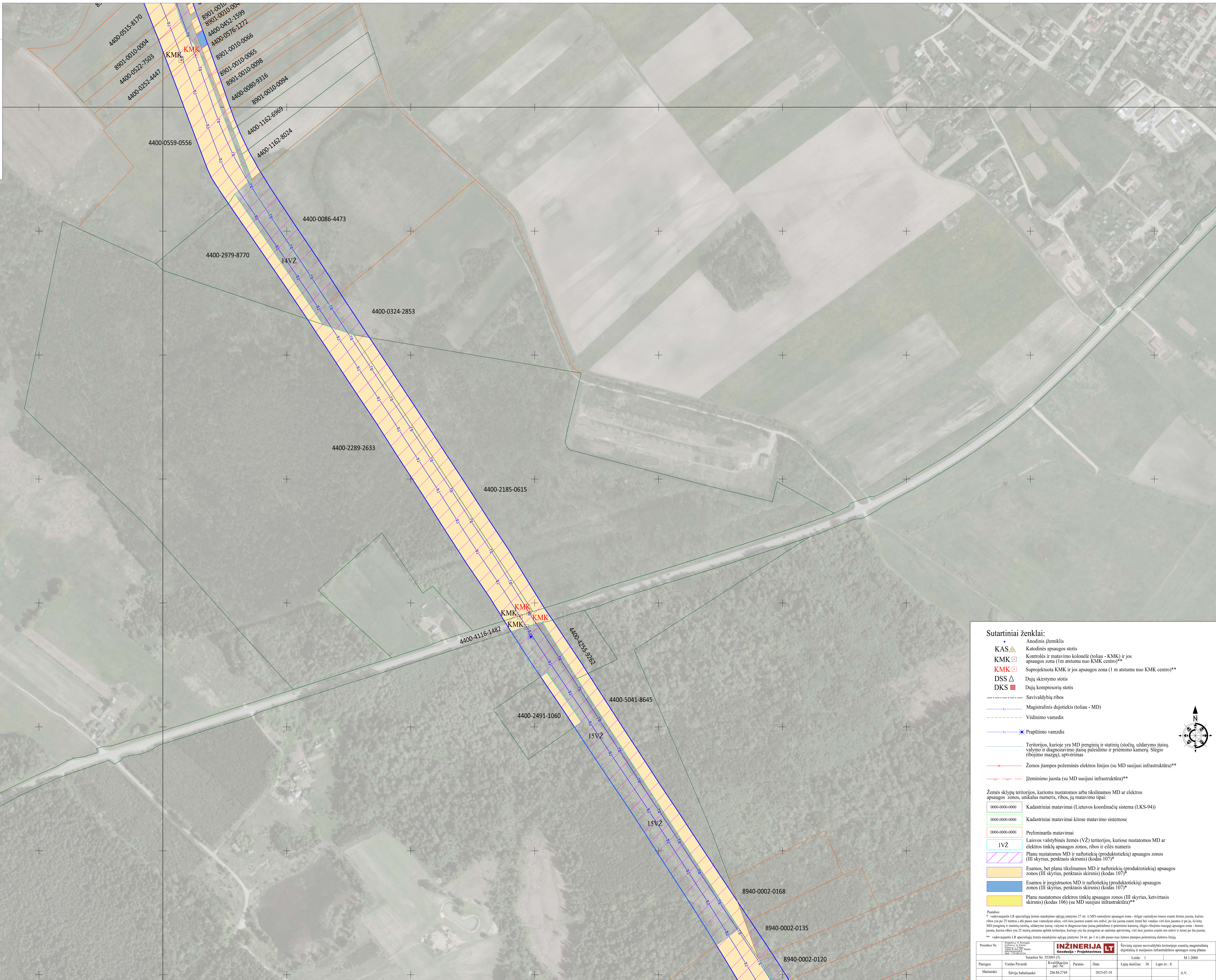
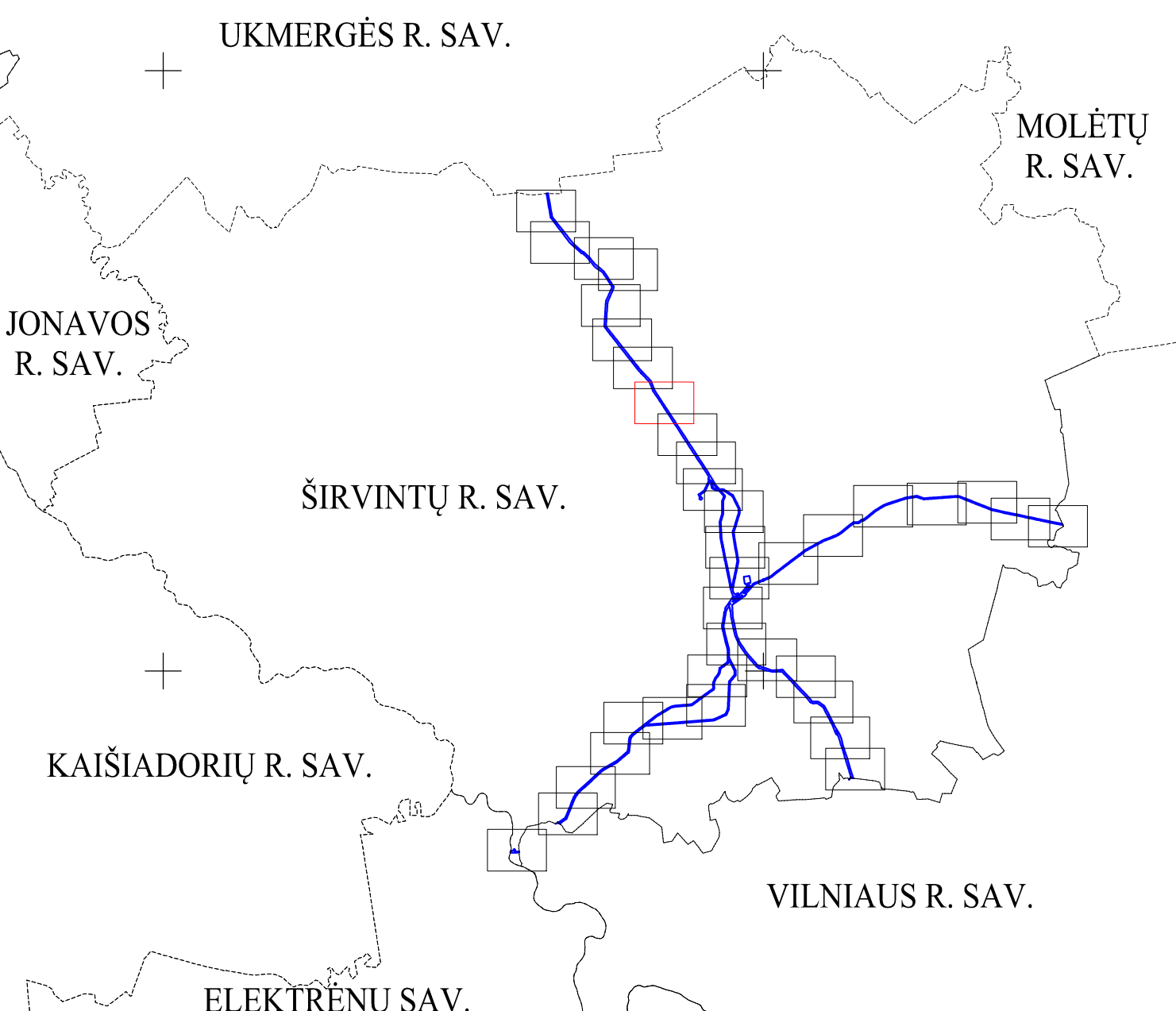
Parabos:

** - vadovaujantis LR specialiąja žemės naudojimo sąlygų įstatymo 27 ir 30 MD vamzdžio apsaugos zona - ilgiji vamzdžio traukos esanti žemės juosta, kurios ribos yra po 25 metrais į abiejus puses nuo vamzdžio ašies, viš šios juostos esanti oro eilė, po ją juosta esanti žemė bei vanduo viš šios juostos ir po ją 40 kitų MD įrenginių ir statinių 100m, uždarymo įtaisų, valymo ir diagnostinio įtaisų paleidimo ir priėmimo kamerių, slėgio ribojimo mazgų apsaugos zono - žemės juosta, kurios ribos yra 25 metrais abiejus puses teritorijos, kurioje yra šie įrenginiai ar statiniai aptverimas, viš šios juostos esanti oro eilė ir žemė po ją juosta.

** - vadovaujantis LR specialiąja žemės naudojimo sąlygų įstatymo 24 str. po 1 m) abiej puses nuo žemės įtampos požeminių elektros linijų.

Projekto Nr.	INŽINERJA Geografinis - Projektavimas	Šarūnas Nr. 553693/15	Parabos	Data	Laido: 1	Lapų skaičius: 36	Lapų Nr.: 7	M 1:2000
Parabos	Vaidas Pironis	Kristijonas	par. Nr.	2023-07-19				
Mairininkė	Silvija Subaliuskė	28486-2789						A.V.

Širvintų rajono savivaldybės teritorijoje esančių magistralinių dujotiekių ir susijusios infrastruktūros apsaugos zonų planas
M 1:2000



Sutartiniai ženklai:

- KAS** Anodinis įžemiklis
- KMK** Katodinis apsaugos stotis
- KMK** Kontrolės ir matavimo kolonėlė (toliau - KMK) ir jos apsaugos zona (1 m atstumu nuo KMK centro)**
- KMK** Suprojektuota KMK ir jos apsaugos zona (1 m atstumu nuo KMK centro)**
- DSS** Dujų skirstymo stotis
- DKS** Dujų kompresorių stotis

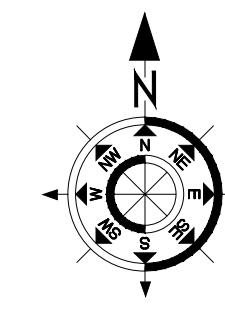
- Savivaldybių ribos
- Magistralinis dujotiekis (toliau - MD)
- Vėdinimo vamzdis
- Prapūtimo vamzdis
- Teritorijos, kuriose yra MD įrenginių ir statinių (stočių, uždarymo įtaisų, valvų ir diagnostavimo įtaisų paleidimo ir priėmimo kambarių, slėgio ribojimo mazgų), aptverimas
- Žemės įtampos požeminės elektros linijos (su MD susijusi infrastruktūra)**
- Įžeminto juosta (su MD susijusi infrastruktūra)**

Žemės sklypu teritorijos, kurioms nustatomos arba tikslinamos MD ar elektros apsaugos zonos, unikalūs numeris, ribos, jų matavimo tipas:

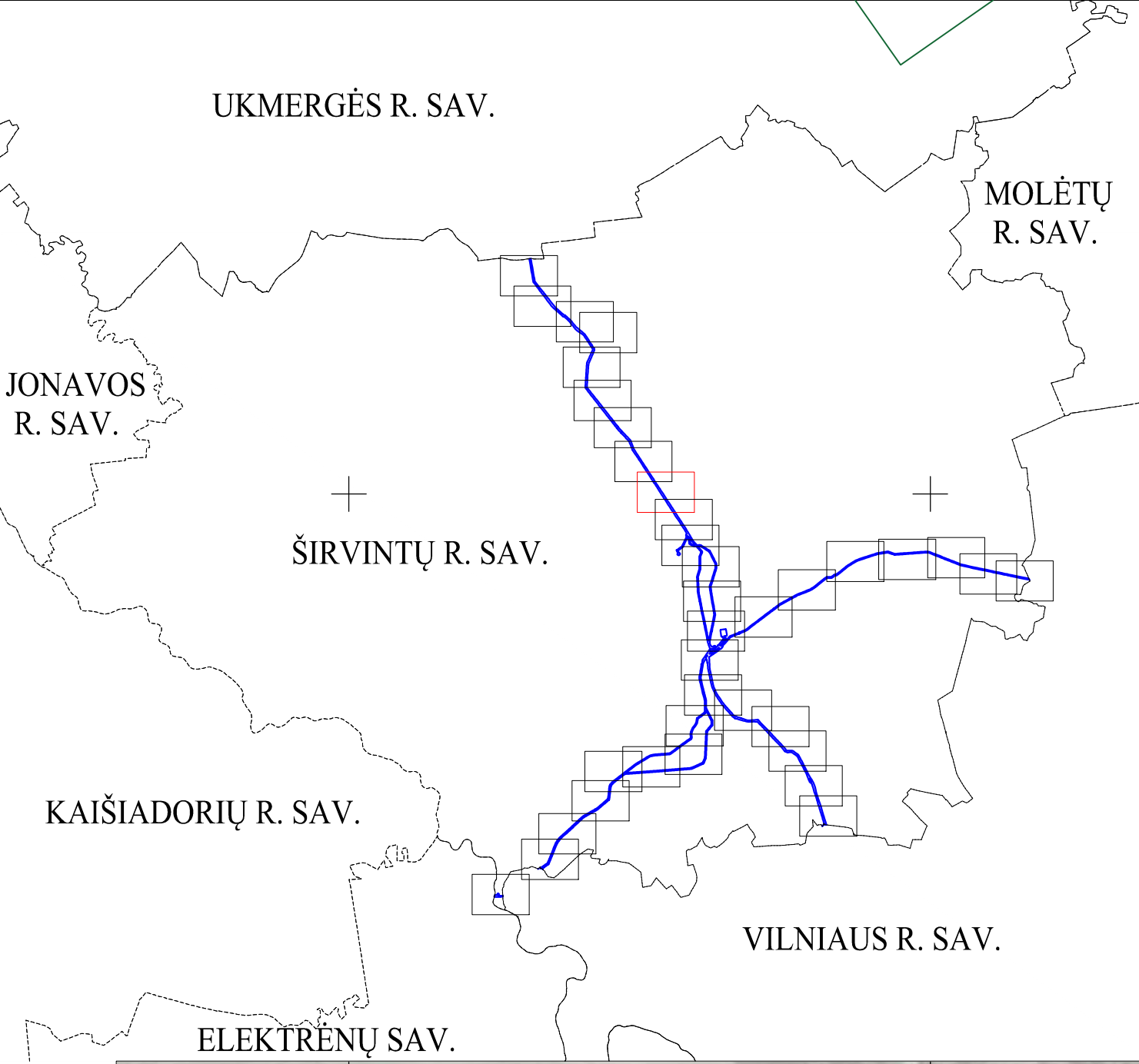
- 0000-0000-0000 Kadastriiniai matavimai (Lietuvos koordinacinių sistema (LKS-94))
- 0000-0000-0000 Kadastriiniai matavimai kitose matavimo sistemose
- 0000-0000-0000 Preliminarij matavimai
- 1VŽ Laisvos valstybinės žemės (VŽ) teritorijos, kuriose nustatomos MD ar elektros tinklų apsaugos zonos, ribos ir eilės numeris
- Planu nustatomos MD ir naftotiekių (produktotiekių) apsaugos zonos (III skyrius, penktasis skirsnis) (kodas 107)*
- Esamos, bet planu tikslinamos MD ir naftotiekių (produktotiekių) apsaugos zonos (III skyrius, penktasis skirsnis) (kodas 107)*
- Esamos ir įregistruotos MD ir naftotiekių (produktotiekių) apsaugos zonos (III skyrius, penktasis skirsnis) (kodas 107)*
- Planu nustatomos elektros tinklų apsaugos zonos (III skyrius, ketvirtasis skirsnis) (kodas 106) (su MD susijusi infrastruktūra)**

Parabos:
* - vadovaujantis LR specialiuoju žemės naudojimo sąlygų įstatymu 27 str. 5) MD vamzdžio apsaugos zona - ilgači vamzdžio traukos esanti žemės juosta, kurios ribos yra po 25 metrais į abiejus pusių nuo vamzdžio ašies, viš šios juostos esanti oro eilė, po lia juosta esanti žemė bei vanduo viš šios juostos ir po ju 4) kiti MD įrenginiai ir statiniai 108) kiti, uždarymo įtaisai, valvų ir diagnostavimo įtaisų paleidimo ir priėmimo kambariai, slėgio ribojimo mazgai apsaugos zono - žemės juosta, kurios ribos yra 25 metrais abiejus pusių teritorijos, kurioje yra šie įrenginiai ar statiniai apsaugos, viš šios juostos esanti oro eilė ir žemė po lia juosta.
** - vadovaujantis LR specialiuoju žemės naudojimo sąlygų įstatymu 24 str. po 1 m) abiej pusių nuo žemės įtampos požeminių elektros linijų.

Projektas Nr. 2023-07-19	Sutartis Nr. 55109135	INŽINERIJĄ	Širvintų rajono savivaldybės teritorijoje esančių magistralinių dujotiekių ir susijusios infrastruktūros apsaugos zonių planas	Laida: 1	M 1:2000
Parabos	Vanduo Pirmoji	Kryptingasis mat. Nr.	Projektas	Data	Lapų skaičius: 36
Matavimė	Silvija Subaliuskė	28456-2789	2023-07-19	Lapų nr.: 8	A.V.



Širvintų rajono savivaldybės teritorijoje esančių magistralinių dujotiekių ir susijusios infrastruktūros apsaugos zonų planas
M 1:2000



Sutartiniai ženklai:

- KAS** ▲ Anodinis įžemiklis
- KAS** ▲ Katodinis apsaugos stotis
- KMK** □ Kontrolės ir matavimo kolonėlė (toliau - KMK) ir jos apsaugos zona (1 m atstumu nuo KMK centro)**
- KMK** □ Suprojektuota KMK ir jos apsaugos zona (1 m atstumu nuo KMK centro)**
- DSS** ▲ Dujų skirstymo stotis
- DKS** ■ Dujų kompresorių stotis

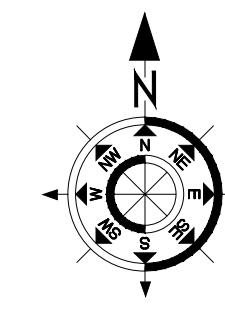
- Savivaldybių ribos
- Magistralinis dujotiekis (toliau - MD)
- Vėdinimo vamzdis
- Prapūtimo vamzdis
- Teritorijos, kuriose yra MD įrenginių ir statinių (stočių, uždarymo įtaisų, valymo ir diagnostavimo įtaisų paleidimo ir priėmimo kambarių, slėgio ribojimo mazgų), aptverimas
- Žemės įtampos požeminės elektros linijos (su MD susijusi infrastruktūra)**
- Įžeminimo juosta (su MD susijusi infrastruktūra)**

Žemės sklypu teritorijos, kurioms nustatomos arba tikslinamos MD ar elektros apsaugos zonos, unikalus numeris, ribos, jų matavimo tipas:

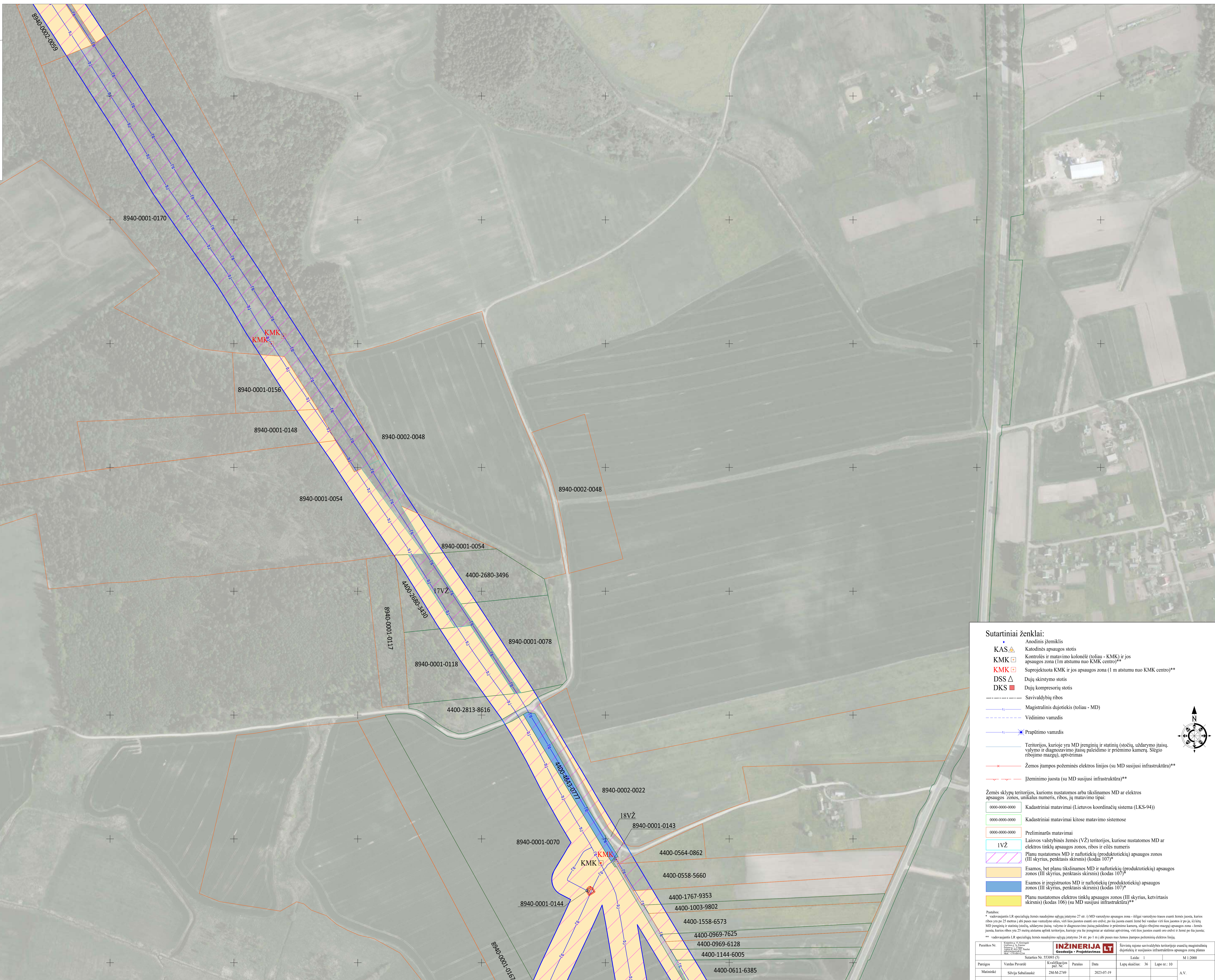
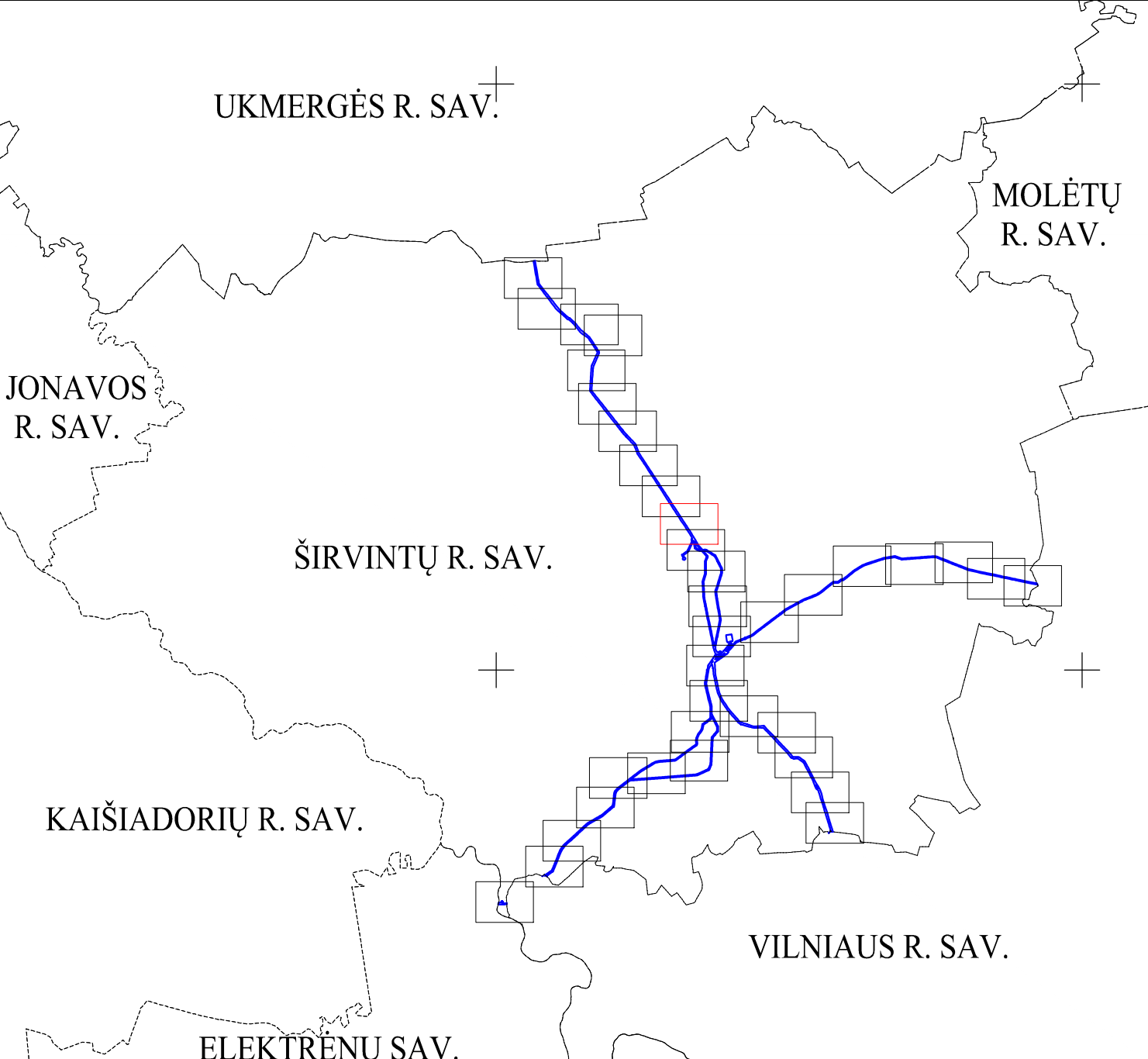
- 0000-0000-0000 Kadastriiniai matavimai (Lietuvos koordinacių sistema (LKS-94))
- 0000-0000-0000 Kadastriiniai matavimai kitose matavimo sistemose
- 0000-0000-0000 Preliminari matavimai
- 1VŽ Laisvos valstybinės žemės (VŽ) teritorijos, kuriose nustatomos MD ar elektros tinklų apsaugos zonos, ribos ir eilės numeris
- Planu nustatomos MD ir naftotiekių (produktotiekių) apsaugos zonos (III skyrius, penktasis skirsnis) (kodas 107)*
- Esamos, bet planu tikslinamos MD ir naftotiekių (produktotiekių) apsaugos zonos (III skyrius, penktasis skirsnis) (kodas 107)*
- Esamos ir įregistruotos MD ir naftotiekių (produktotiekių) apsaugos zonos (III skyrius, penktasis skirsnis) (kodas 107)*
- Planu nustatomos elektros tinklų apsaugos zonos (III skyrius, ketvirtasis skirsnis) (kodas 106) (su MD susijusi infrastruktūra)**

Pažymos:
* - vadovaujantis LR specialiąja žemės naudojimo sąlygų įstatymo 27 str. 5) MD vamzdžio apsaugos zona - šilgali vamzdžio traukos esanti žemės juosta, kurios ribos yra po 25 metrais į abiejus puses nuo vamzdžio ašies, viš šios juostos esanti oro eilė, po lia juosta esanti žemė bei vanduo viš šios juostos ir po ją, iki MD įrenginių ir statinių išorinių, uždarymo įtaisų, valymo ir diagnostavimo įtaisų paleidimo ir priėmimo kambarių, slėgio ribojimo mazgų apsaugos zono - juostos juosta, kurios ribos yra 25 metrai atstumu apšviš teritorijas, kuriųje yra šie įrenginiai ar statiniai apsaugos, viš šios juostos esanti oro eilė ir žemė po ją juosta.
** - vadovaujantis LR specialiąja žemės naudojimo sąlygų įstatymo 24 str. po 1 m) abiej puses nuo žemės įtampos požeminių elektros linijų.

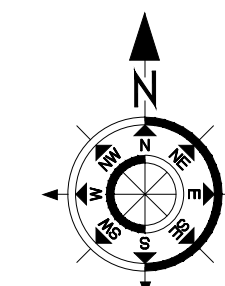
Paraiškų Nr.:	INŽINERIJĄ Geodazija • Projektavimas	Širvintų rajono savivaldybės teritorijoje esančių magistralinių dujotiekių ir susijusios infrastruktūros apsaugos zonų planas	Laido: 1	M 1:2000
Paraiškų Vardas Pavardė:	Sutarties Nr. 55/09/05/05	Paraiškų Data:	Lapų skaičius: 36	Lapų nr.: 9
Matavimų: Silvija Sabaliuskė	2023-07-19			A.V.



Širvintų rajono savivaldybės teritorijoje esančių magistralinių dujotiekių ir susijusios infrastruktūros apsaugos zonų planas
M 1:2000



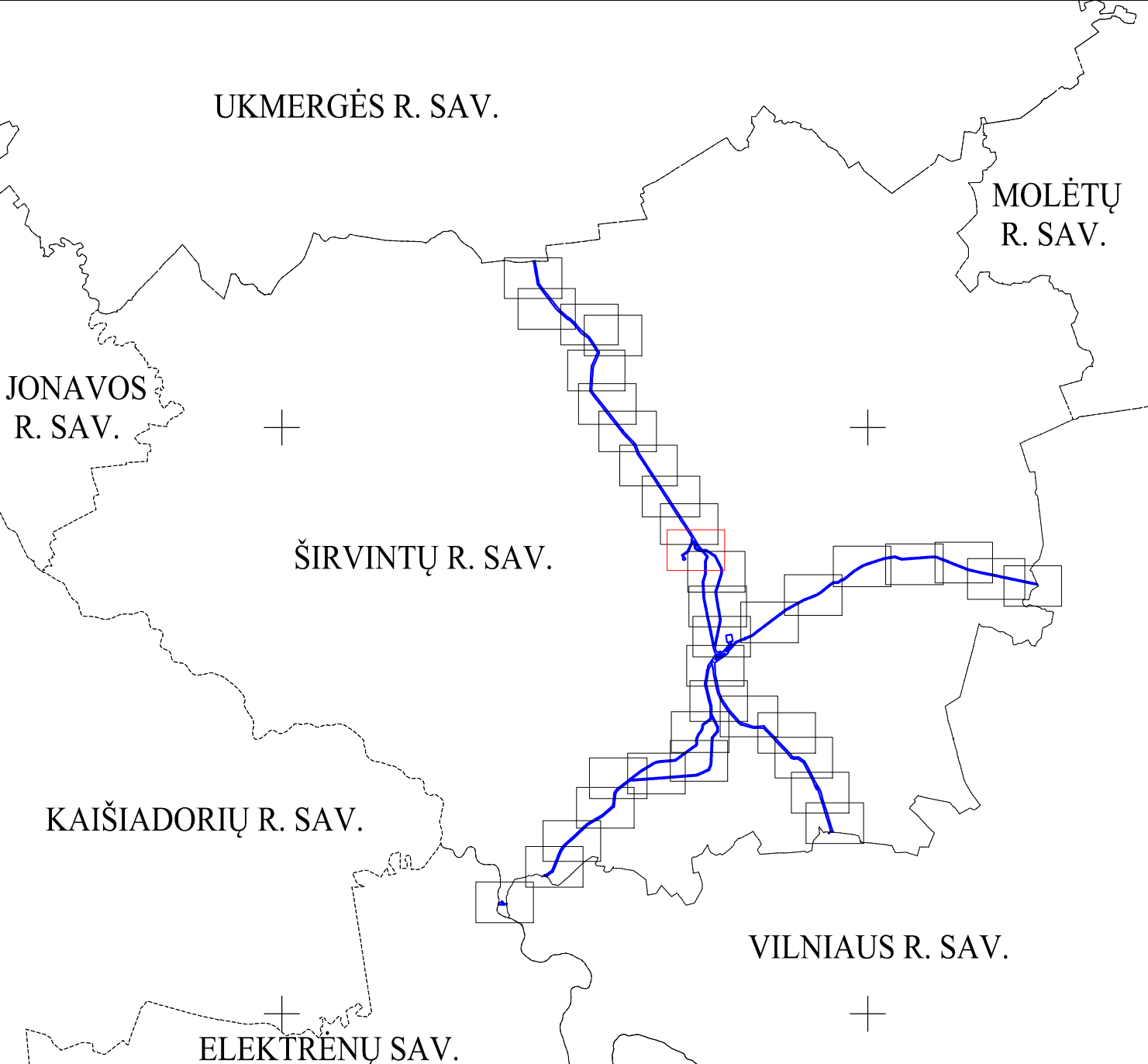
- Sutartiniai ženklai:**
- KAS** ▲ Anodinis įžemiklis
 - Katodinis apsaugos stotis**
 - KMK** □ Kontrolėlis ir matavimo kolonėlė (toliau - KMK) ir jos apsaugos zona (1 m atstumu nuo KMK centro)**
 - KMK** □ Suprojektuota KMK ir jos apsaugos zona (1 m atstumu nuo KMK centro)**
 - DSS** ▲ Dujų skirstymo stotis
 - DKS** ■ Dujų kompresorių stotis
- Savivaldybių ribos
 - Magistralinis dujotiekis (toliau - MD)
 - Vėdinimo vamzdis
 - Prapūtimo vamzdis
 - Teritorijos, kurioje yra MD įrenginiai ir statiniai (stočių, uždarymo įtaisų, valvų ir diagnostinio įtaisų paleidimo ir priėmimo kameros, slėgio ribojimo mazgai), aptverimas
 - Žemos įtampos požeminės elektros linijos (su MD susijusi infrastruktūra)**
 - Įžeminimo juosta (su MD susijusi infrastruktūra)**
- Žemės sklypu teritorijos, kurioms nustatomos arba tikslinamos MD ar elektros apsaugos zonos, unikalūs numeris, ribos, jų matavimo tipas**
- 0000-0000-0000 Kadastriiniai matavimai (Lietuvos koordinatinių sistema (LKS-94))
 - 0000-0000-0000 Kadastriiniai matavimai kitose matavimo sistemose
 - 0000-0000-0000 Preliminarūs matavimai
 - 1VZ Laisvos valstybinės žemės (VZ) teritorijos, kuriose nustatomos MD ar elektros tinklų apsaugos zonos, ribos ir eilės numeris
 - Planu nustatomos MD ir naftotiekių (produktotiekių) apsaugos zonos (III skyrius, penktasis skirsnis) (kodas 107)*
 - Esamos, bet planu tikslinamos MD ir naftotiekių (produktotiekių) apsaugos zonos (III skyrius, penktasis skirsnis) (kodas 107)*
 - Esamos ir įregistruotos MD ir naftotiekių (produktotiekių) apsaugos zonos (III skyrius, penktasis skirsnis) (kodas 107)*
 - Planu nustatomos elektros tinklų apsaugos zonos (III skyrius, ketvirtasis skirsnis) (kodas 106) (su MD susijusi infrastruktūra)**



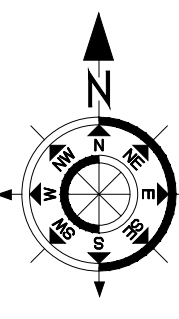
Parabos:
* - sudaryti LR specialiuju žemės naudojimo sąlygų įstatymo 27 str. 5) MD vamzdžio apsaugos zona - šilgali vamzdžio traukos esanti žemė žemė, kurios ribos yra po 25 metrais į abiejus puses nuo vamzdžio ašies, viš šios juostos esanti žemė bei vanduo viš šios juostos ir po ju 4) kiti MD įrenginiai ir statiniai (stočių, uždarymo įtaisų, valvų ir diagnostinio įtaisų paleidimo ir priėmimo kameros, slėgio ribojimo mazgai) apsaugos zona - žemės juosta, kurios ribos yra 25 metrais esanti aplink teritorijas, kurioje yra šie įrenginiai ir statiniai apsaugos, viš šios juostos esanti žemė ir žemė po šia juosta.
** - sudaryti LR specialiuju žemės naudojimo sąlygų įstatymo 24 str. 1) m) abiejus puses nuo žemos įtampos poteminių elektros linijų.

Parabos Nr.:	INŽINERJA Gediminas • Projektavimas	Širvintų rajono savivaldybės teritorijoje esančių magistralinių dujotiekių ir susijusios infrastruktūros apsaugos zonių planas	Laikė: 1	M 1:2000
Parabos:	Sutartinis Nr. 551001/01		Lapų skaičius: 36	Lapų nr.: 10
Parabos:	Vaidas Pivonius	Kurčių ligoninė 284-86-2789	Parabos Data:	2023-07-19
Matavimai:	Silvija Subaliuskė			A.V.

Širvintų rajono savivaldybės teritorijoje esančių magistralinių dujotiekių ir susijusios infrastruktūros apsaugos zonų planas
M 1:2000



- Sutartiniai ženklai:**
- KAS** Anodinis įžemiklis
 - KMK** Katodinis apsaugos stotis
 - KMK** Kontrolės ir matavimo kolonėlė (toliau - KMK) ir jos apsaugos zona (1 m atstumu nuo KMK centro)**
 - KMK** Suprojektuota KMK ir jos apsaugos zona (1 m atstumu nuo KMK centro)**
 - DSS** Dujų skirstymo stotis
 - DKS** Dujų kompresorių stotis
 - Savivaldybių ribos
 - Magistralinis dujotiekis (toliau - MD)
 - Vėdinimo vamzdis
 - Prapūtimo vamzdis
 - Teritorijos, kuriose yra MD įrenginių ir statinių (stočių, uždarymo įtaisų, valvų ir diagnostinio įtaisų paleidimo ir priėmimo kamerių, slėgio ribojimo mazgų), aptverimas
 - Žemės įtampos požeminės elektros linijos (su MD susijusi infrastruktūra)**
 - Įžemintimo juosta (su MD susijusi infrastruktūra)**
- Žemės sklypu teritorijos, kurioms nustatomos arba tikslinamos MD ar elektros apsaugos zonos, unikalus numeris, ribos, jų matavimo tipas:**
- 0000-0000-0000 Kadastriniai matavimai (Lietuvos koordinatinių sistema (LKS-94))
 - 0000-0000-0000 Kadastriniai matavimai kitose matavimo sistemose
 - 0000-0000-0000 Preliminari matavimai
 - 1VŽ Laisvos valstybinės žemės (VŽ) teritorijos, kuriose nustatomos MD ar elektros tinklų apsaugos zonos, ribos ir eilės numeris
 - Planų nustatomos MD ir naftotiekių (produktotiekių) apsaugos zonos (III skyrius, penktasis skirsnis) (kodas 107)*
 - Esamos, bet planu tikslinamos MD ir naftotiekių (produktotiekių) apsaugos zonos (III skyrius, penktasis skirsnis) (kodas 107)*
 - Esamos ir įregistruotos MD ir naftotiekių (produktotiekių) apsaugos zonos (III skyrius, penktasis skirsnis) (kodas 107)*
 - Planu nustatomos elektros tinklų apsaugos zonos (III skyrius, ketvirtasis skirsnis) (kodas 106) (su MD susijusi infrastruktūra)**

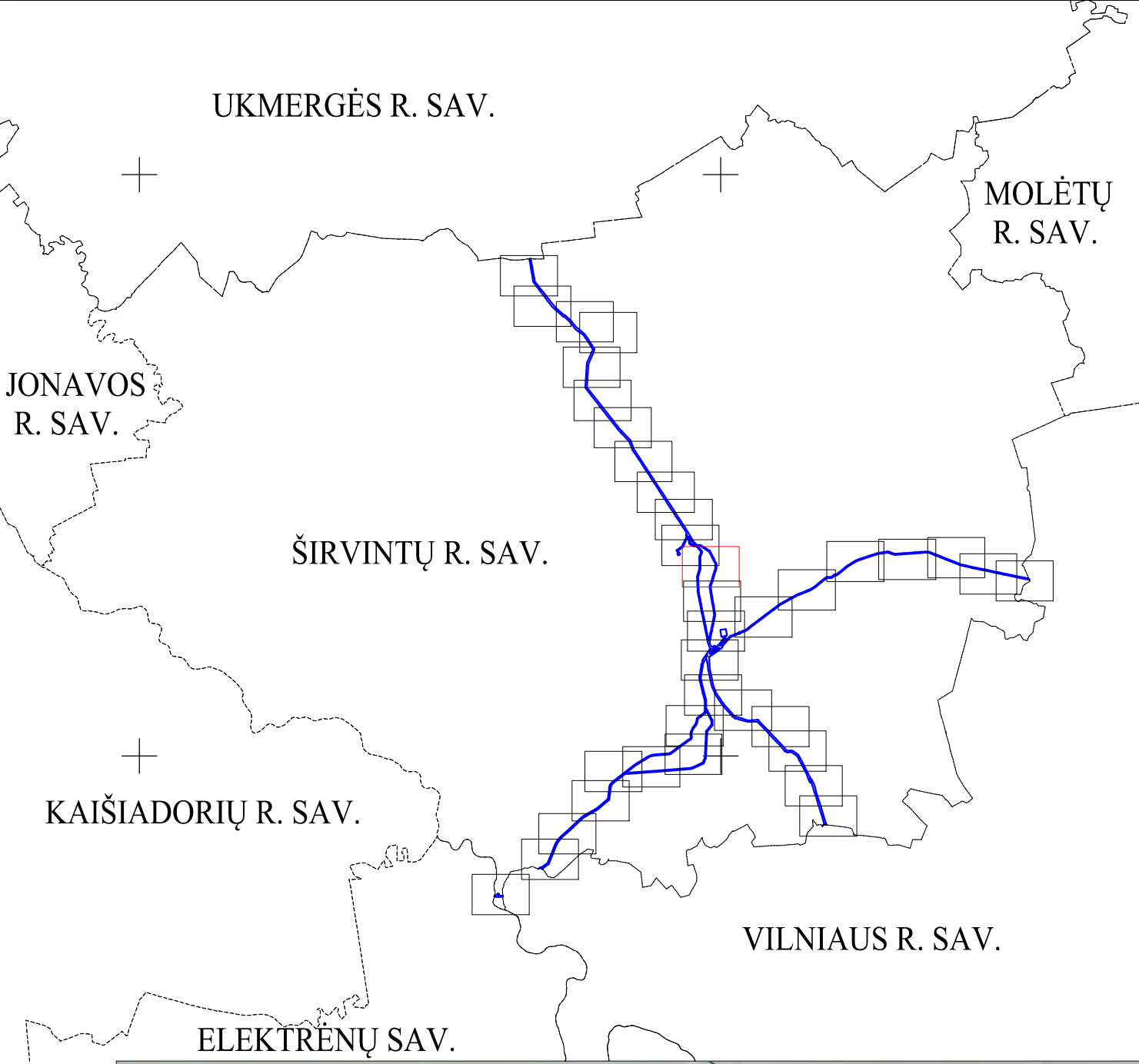


* - vadovaujantis LR specialiuoju žemės naudojimo sąlygų įstatymu 27 str. 5) MD vamzdžio apsaugos zona - ilgiji vamzdžio traukos esanti keruoju juosta, kurios ribos yra po 25 metrais į abi puses nuo vamzdžio ašies, viš šios juostos esanti oro eilė, po lia juosta esanti žemė bei vanduo viš šios juostos ir po ja 40 kelių MD įrenginių ir statinių 100kV, uždarymo įtaisų, valvų ir diagnostinio įtaisų paleidimo ir priėmimo kamerių, slėgio ribojimo mazgų apsaugos zono - žemės juosta, kurios ribos yra 25 metrais abiejose pusių teritorijos, kurioje yra šie įrenginiai ar statiniai apsaugos, viš šios juostos esanti oro eilė ir žemė po lia juosta.

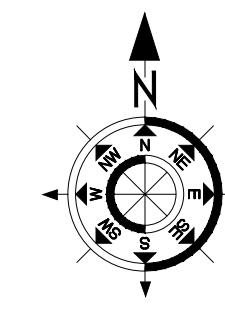
** - vadovaujantis LR specialiuoju žemės naudojimo sąlygų įstatymu 24 str. po 1 m) abi puses nuo žemės įtampos požeminės elektros linijų.

Paraiškų Nr.:	INŽINERIJĄ	Širvintų rajono savivaldybės teritorijoje esančių magistralinių dujotiekių ir susijusios infrastruktūros apsaugos zonų planas	Laida: 1	M 1:2000
Paraiškų Vardas Pavardė:	Geodazija - Projektavimas	Paraiškų Data:	Lapų skaičius: 36	Lapų nr.: 11
Matavimų Savija Subalansė:	2846-2789	2023-07-19		A.V.

Širvintų rajono savivaldybės teritorijoje esančių magistralinių dujotiekių ir susijusios infrastruktūros apsaugos zonų planas
M 1:2000



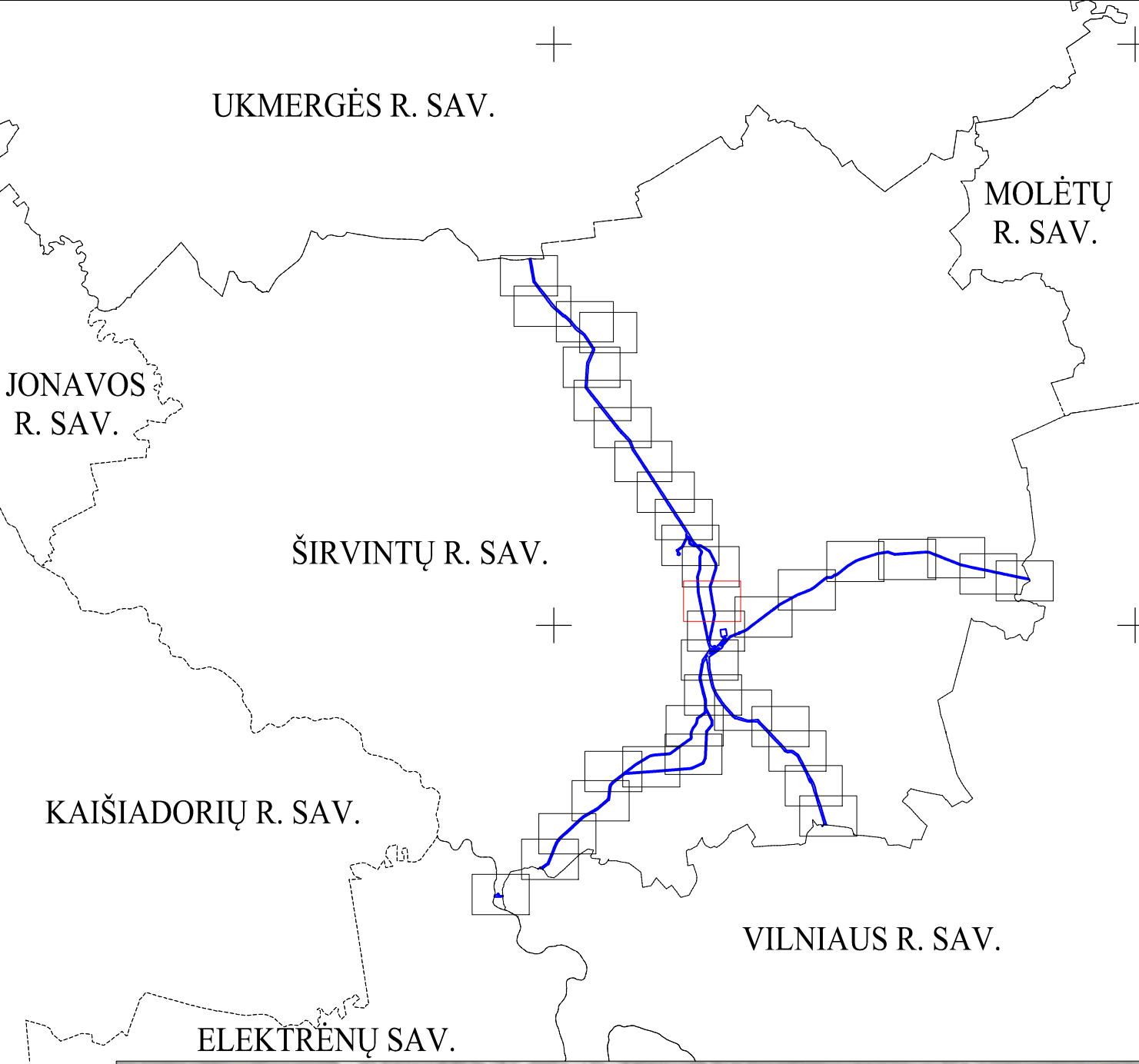
- Sutartiniai ženklai:**
- KAS** ▲ Anodinis įžemiklis
 - KMK** □ Katodinis apsaugos stotis
 - KMK** □ Kontrolė ir matavimo kolonėlė (toliau - KMK) ir jos apsaugos zona (1 m atstumu nuo KMK centro)**
 - KMK** □ Suprojektuota KMK ir jos apsaugos zona (1 m atstumu nuo KMK centro)**
 - DSS** ▲ Dujų skirstymo stotis
 - DKS** ■ Dujų kompresorių stotis
- Savivaldybių ribos
 - Magistralinis dujotiekis (toliau - MD)
 - Vėdinimo vamzdis
 - Prapūtimo vamzdis
 - Teritorijos, kuriose yra MD įrenginių ir statinių (stočių, uždarymo įtaisų, valvų ir diagnostinio įtaisų paleidimo ir plovimo kamerių, slėgio ribojimo mazgų), aptverimas
 - Žemės įtampos požeminės elektros linijos (su MD susijusi infrastruktūra)**
 - Įžeminimo juosta (su MD susijusi infrastruktūra)**
- Žemės sklypu teritorijos, kurioms nustatomos arba tikslinamos MD ar elektros apsaugos zonos, unikalus numeris, ribos, jų matavimo tipas:**
- 0000-0000-0000 Kadastriškai matavimai (Lietuvos koordinacinių sistema (LKS-94))
 - 0000-0000-0000 Kadastriškai matavimai kitose matavimo sistemose
 - 0000-0000-0000 Preliminari matavimai
 - 1VŽ Laisvos valstybinės žemės (VŽ) teritorijos, kuriose nustatomos MD ar elektros tinklų apsaugos zonos, ribos ir eilės numeris
 - Planu nustatomos MD ir naftotiekių (produktotiekių) apsaugos zonos (III skyrius, penktasis skirsnis) (kodas 107)*
 - Esamos, bet planu tikslinamos MD ir naftotiekių (produktotiekių) apsaugos zonos (III skyrius, penktasis skirsnis) (kodas 107)*
 - Esamos ir įregistruotos MD ir naftotiekių (produktotiekių) apsaugos zonos (III skyrius, penktasis skirsnis) (kodas 107)*
 - Planu nustatomos elektros tinklų apsaugos zonos (III skyrius, ketvirtasis skirsnis) (kodas 106) (su MD susijusi infrastruktūra)**



Parabos:
* - vadovaujantis LR specialiuoju žemės naudojimo sąlygų įstatymu 27 str. 5) MD vamzdžio apsaugos zona - šilgali vamzdžio traukos esanti tereta juosta, kurios ribos yra po 25 metrais į abi puses nuo vamzdžio ašies, viš šios juostos esanti zona bei vanduo viš šios juostos ir po 4) kiti MD įrenginiai ir statiniai (stočių, uždarymo įtaisų, valvų ir diagnostinio įtaisų paleidimo ir plovimo kamerių, slėgio ribojimo mazgų) apsaugos zona - žemės juosta, kurios ribos yra 25 metrais užstatu apšvi teritorijoje, kurioje yra šie įrenginiai ar statiniai apsaugos, viš šios juostos esanti zona bei vanduo po šią juosta.
** - vadovaujantis LR specialiuoju žemės naudojimo sąlygų įstatymu 24 str. po 1 m) abi puses nuo žemės įtampos požeminės elektros linijų.

Parabos Nr.	INŽINERINIA Geozaida • Projektavimas	Šaltinis Nr. 55109131	Parabos Data	Laida: 1	M 1:2000
Parabos	Vaidas Pivonas	Kyriūliūnas pat. Nr.	2023-07-19	Lapų skaičius: 36	Lapų nr.: 12
Matavimai	Silvija Subaliūskė	28436-2789			A.V.

Širvintų rajono savivaldybės teritorijoje esančių magistralinių dujotiekių ir susijusios infrastruktūros apsaugos zonų planas
M 1:2000



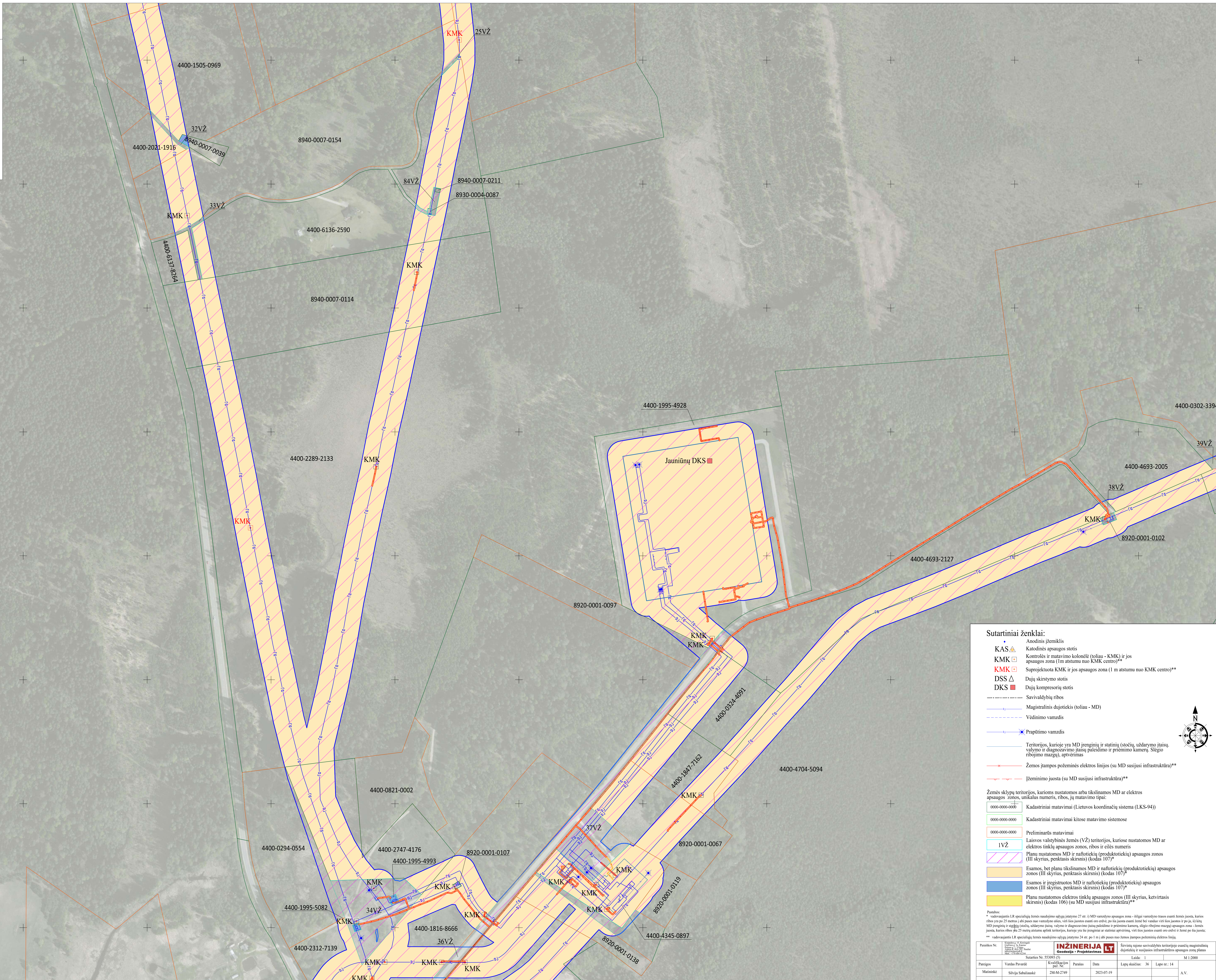
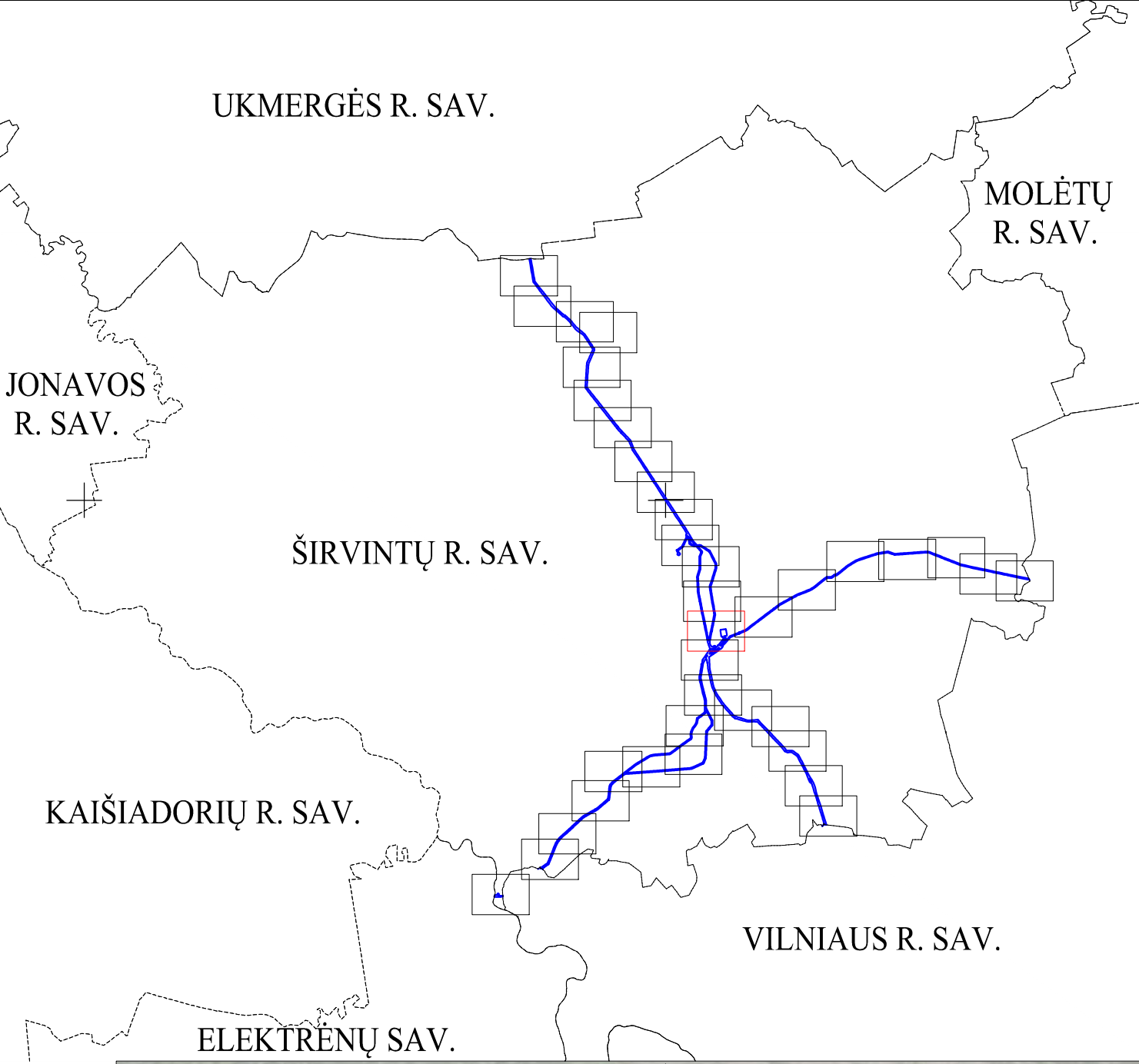
- Sutartiniai ženklai:**
- KAS** ▲ Anodinis įžemiklis
 - KMK** □ Katodinis apsaugos stotis
 - KMK** □ Kontrolės ir matavimo kolonėlė (toliau - KMK) ir jos apsaugos zona (1 m atstumu nuo KMK centro)**
 - KMK** □ Suprojektuota KMK ir jos apsaugos zona (1 m atstumu nuo KMK centro)**
 - DSS** ▲ Dujų skirstymo stotis
 - DKS** ■ Dujų kompresorių stotis
- Savivaldybių ribos
 - Magistralinis dujotiekis (toliau - MD)
 - Vėdinimo vamzdis
 - Prapūtimo vamzdis
 - Teritorijos, kuriose yra MD įrenginių ir statinių (stočių, uždarymo įtaisų, valymo ir diagnostavimo įtaisų paleidimo ir priėmimo kambarių, slėgio ribojimo mazgų), aptverimas
 - Žemės įtampos požeminės elektros linijos (su MD susijusi infrastruktūra)**
 - Įžeminimo juosta (su MD susijusi infrastruktūra)**
- Žemės sklypų teritorijos, kurioms nustatomos arba tikslinamos MD ar elektros apsaugos zonos, unikalūs numeris, ribos, jų matavimo tipai:**
- 0000-0000-0000 Kadastriiniai matavimai (Lietuvos koordinacinių sistema (LKS-94))
 - 0000.0000.0000 Kadastriiniai matavimai kitose matavimo sistemose
 - 0000-0000-0000 Preliminarij matavimai
 - 1VŽ Laisvos valstybinės žemės (VŽ) teritorijos, kuriose nustatomos MD ar elektros tinklų apsaugos zonos, ribos ir eilės numeris
 - Planu nustatomos MD ir naftotiekių (produktotiekių) apsaugos zonos (III skyrius, penktasis skirsnis) (kodas 107)*
 - Esamos, bet planu tikslinamos MD ir naftotiekių (produktotiekių) apsaugos zonos (III skyrius, penktasis skirsnis) (kodas 107)*
 - Esamos ir įregistruotos MD ir naftotiekių (produktotiekių) apsaugos zonos (III skyrius, penktasis skirsnis) (kodas 107)*
 - Planu nustatomos elektros tinklų apsaugos zonos (III skyrius, ketvirtasis skirsnis) (kodas 106) (su MD susijusi infrastruktūra)**

* - vadovaujantis LR specialiąja žemės naudojimo sąlygų įstatymo 27 str. 5) MD vamzdžio apsaugos zona - šilgiti vamzdžio traukos esanti žemės juosta, kurios ribos yra po 25 metrais į abi puses nuo vamzdžio ašies, viš šios juostos esanti žemė bei vanduo viš šios juostos ir po ju 40) kiti MD įrenginiai ir statiniai (stočių, uždarymo įtaisų, valymo ir diagnostavimo įtaisų paleidimo ir priėmimo kambarių, slėgio ribojimo mazgų apsaugos zono - žemės juosta, kurios ribos yra 25 metrais atstumu apšvi teritorijos, kuriose yra šie įrenginiai ar statiniai apsaugos, viš šios juostos esanti žemė ir vanduo po ju jausta.

** - vadovaujantis LR specialiąja žemės naudojimo sąlygų įstatymo 24 str. po 1 m) abi puses nuo žemės įtampos požeminių elektros linijų.

Paraiškų Nr.	2023-07-19	INŽINERJŲ GENDAIJA - PROJEKTAVIMAS	Širvintų rajono savivaldybės teritorijoje esančių magistralinių dujotiekių ir susijusios infrastruktūros apsaugos zonų planas	M 1:2000
Paraiškų	Vanduo Pirmojo	Sutartis Nr. 5510/19	Paraiškų	Data
Matavimų	Silvija Subaliuskė	284-86-2789	2023-07-19	Lapų skaičius: 36 Lapų nr.: 13 A.V.

Širvintų rajono savivaldybės teritorijoje esančių magistralinių dujotiekių ir susijusios infrastruktūros apsaugos zonų planas
M 1:2000



Sutartiniai ženklai:

- KAS** Anodinis įžemklis
- KMK** Katodinis apsaugos stotis
- KMK** Kontrolė ir matavimo kolonėlė (toliau - KMK) ir jos apsaugos zona (1 m atstumu nuo KMK centro)**
- KMK** Suprojektuota KMK ir jos apsaugos zona (1 m atstumu nuo KMK centro)**
- DSS** Dujų skirstymo stotis
- DKS** Dujų kompresorių stotis

--- Savivaldybių ribos
— Magistralinis dujotiekis (toliau - MD)
--- Vėdinimo vamzdis
— Prapūtimo vamzdis

— Teritorijos, kuriose yra MD įrenginių ir statinių (stočių, uždarymo įtaisų, valymo ir diagnostavimo įtaisų paleidimo ir priėmimo kambarių, slėgio ribojimo mazgų), aptverimas

— Žemos įtampos potėminės elektros linijos (su MD susijusi infrastruktūra)**

— Įžeminimo juosta (su MD susijusi infrastruktūra)**

Žemės sklypu teritorijos, kurioms nustatomos arba tikslinamos MD ar elektros apsaugos zonos, unikalūs numeris, ribos, jų matavimo tipas:

- 0000-0000-0000 Kadastriiniai matavimai (Lietuvos koordinacių sistema (LKS-94))
- 0000-0000-0000 Kadastriiniai matavimai kitose matavimo sistemose
- 0000-0000-0000 Preliminari matavimai
- 1VŽ Laisvos valstybinės žemės (VŽ) teritorijos, kuriose nustatomos MD ar elektros tinklų apsaugos zonos, ribos ir eilės numeris
- Planu nustatomos MD ir naftotiekių (produktotiekių) apsaugos zonos (III skyrius, penktasis skirsnis) (kodas 107)*
- Esamos, bet planu tikslinamos MD ir naftotiekių (produktotiekių) apsaugos zonos (III skyrius, penktasis skirsnis) (kodas 107)*
- Esamos ir įregistruotos MD ir naftotiekių (produktotiekių) apsaugos zonos (III skyrius, penktasis skirsnis) (kodas 107)*
- Planu nustatomos elektros tinklų apsaugos zonos (III skyrius, ketvirtasis skirsnis) (kodas 106) (su MD susijusi infrastruktūra)**

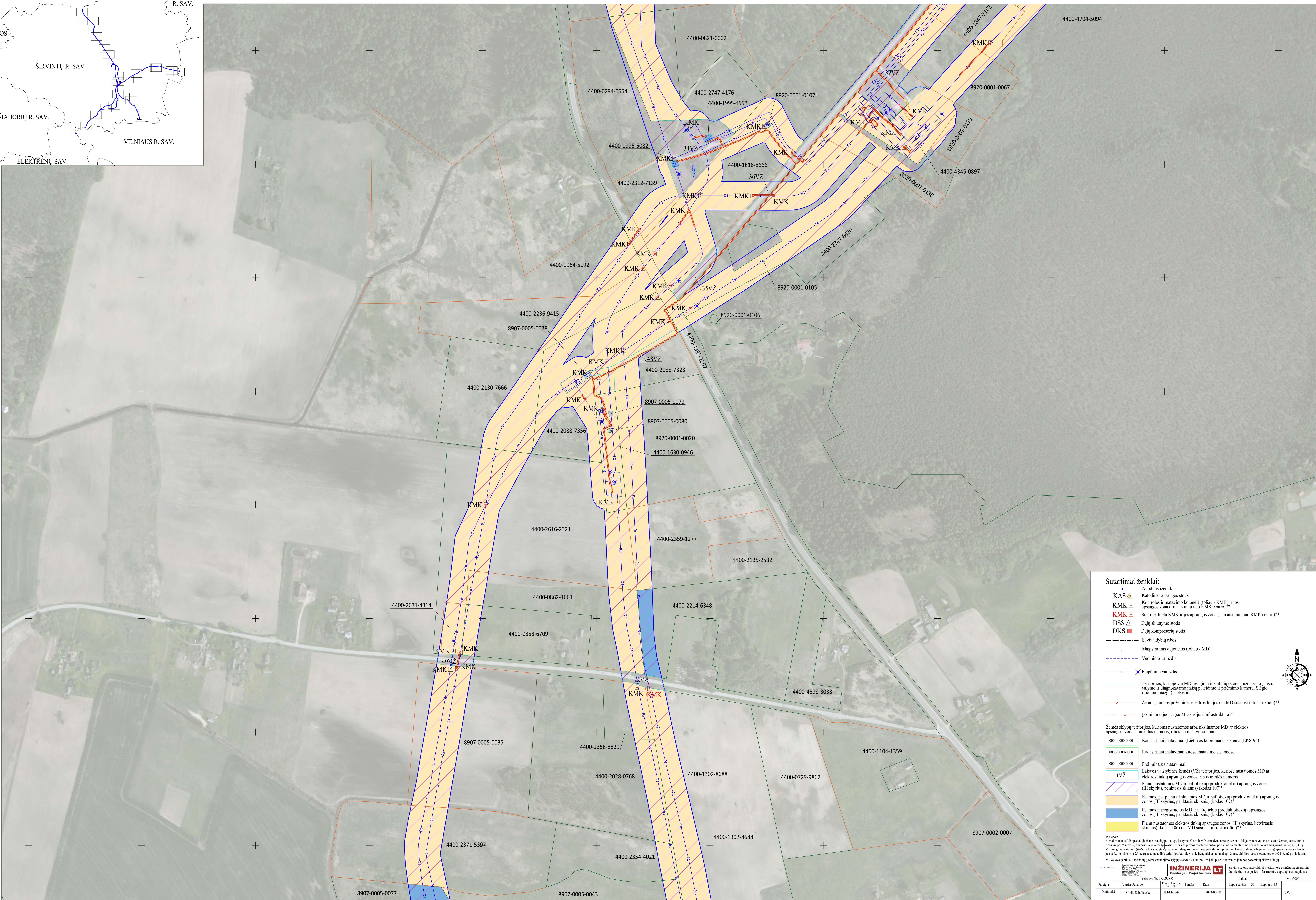
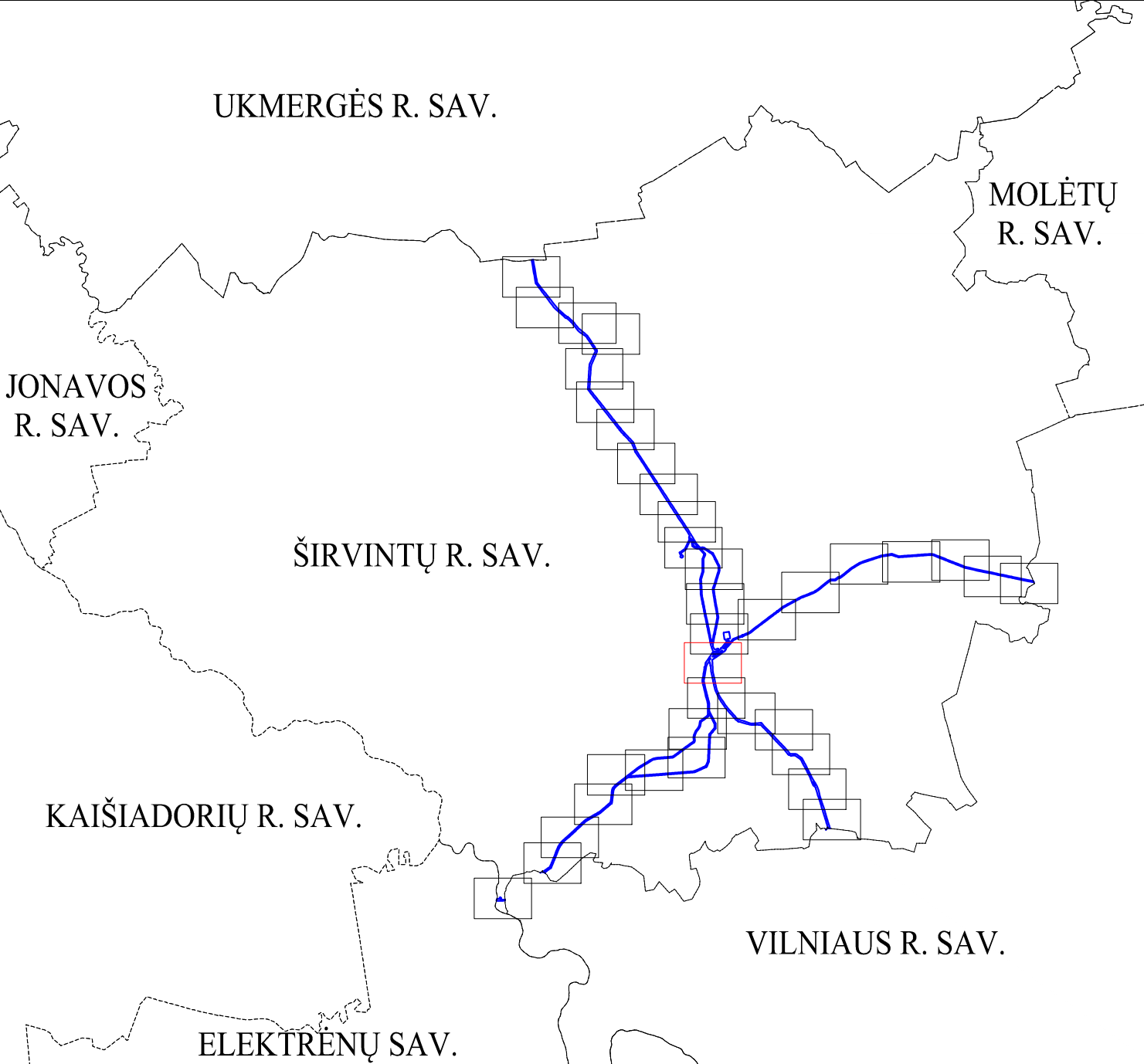
Parabos:

* - vadovaujantis LR specialiąja žemės naudojimo sąlygų įstatymo 27 str. 5) MD vamzdžio apsaugos zona - šilgali vamzdžio traukos esanti žemė, kurios ribos yra po 25 metrais į abiejus pusių nuo vamzdžio ašies, viš šios juostos esanti oro eilė, po lia juosta esanti žemė bei vanduo viš šios juostos ir po ju 40) kiti MD įrenginiai ir netiesūs išėjimai, uždarymo įtaisai, valymo ir diagnostavimo įtaisų paleidimo ir priėmimo kambariai, slėgio ribojimo mazgai apsaugos zono - žemės juosta, kurios ribos 25 metrai atstumu apšviš teritorijos, kurioje yra bei įrenginiai ar statiniai aptverimas, viš šios juostos esanti oro eilė ir žono po lia juosta.

** - vadovaujantis LR specialiąja žemės naudojimo sąlygų įstatymo 24 str. po 1 m) abiej pusių nuo žemos įtampos potėminės elektros linijų.

Projektas Nr.	INŽINERIJĄ Geodezija • Projektavimas	Šaltinis Nr. 553093	Laiksl. 1	M 1:2000
Parosnis	Vaidas Pironis	Kurtojeigis pat. Nr.	Parosnis Data	Lapų skaičius: 36
Matavimai	Silvija Šulcinskė	2846-2789	2023-07-19	Lapų nr.: 14
				A.V.

Širvintų rajono savivaldybės teritorijoje esančių magistralinių dujotiekių ir susijusios infrastruktūros apsaugos zonų planas
M 1:2000



Sutartiniai ženklai:

- KAS** Anodinis įžemiklis
- Katodinis apsaugos stotis**
- KMK** Kontrolė ir matavimo kolonėlė (toliau - KMK) ir jos apsaugos zona (1 m atstumu nuo KMK centro)**
- KMK** Suprojektuota KMK ir jos apsaugos zona (1 m atstumu nuo KMK centro)**
- DSS** Dujų skirstymo stotis
- DKS** Dujų kompresorių stotis

- Savivaldybių ribos
- Magistralinis dujotiekis (toliau - MD)
- Vėdinimo vamzdis
- Prapūtimo vamzdis
- Territorijos, kuriose yra MD įrenginių ir statinių (stočių, uždarymo įtaisų, valvų ir diagnostavimo įtaisų paleidimo ir pereinimo kameros, slėgio ribojimo mazgai), aptvertimas
- Žemės įtampos požeminės elektros linijos (su MD susijusi infrastruktūra)**
- Įžeminimo juosta (su MD susijusi infrastruktūra)**

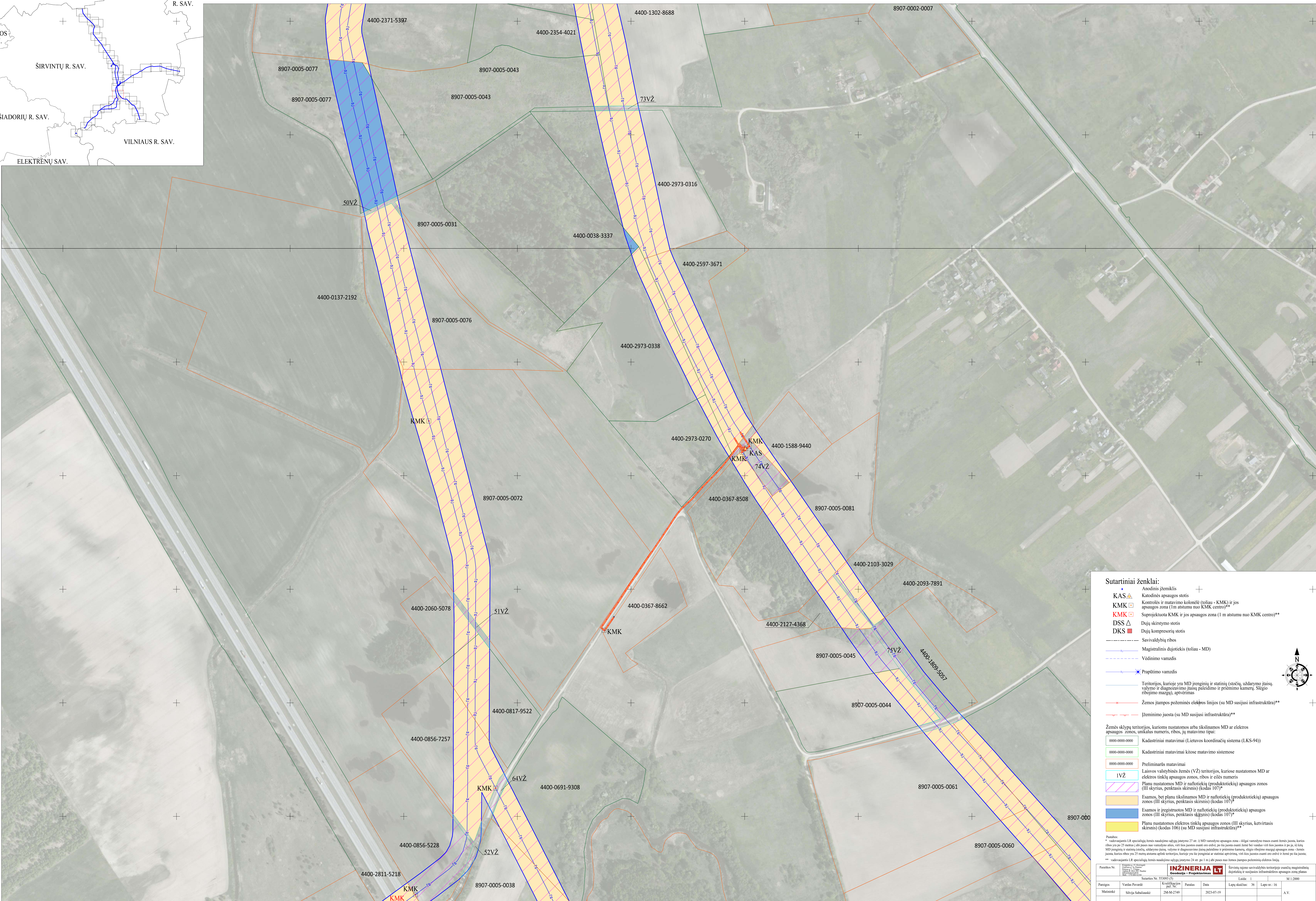
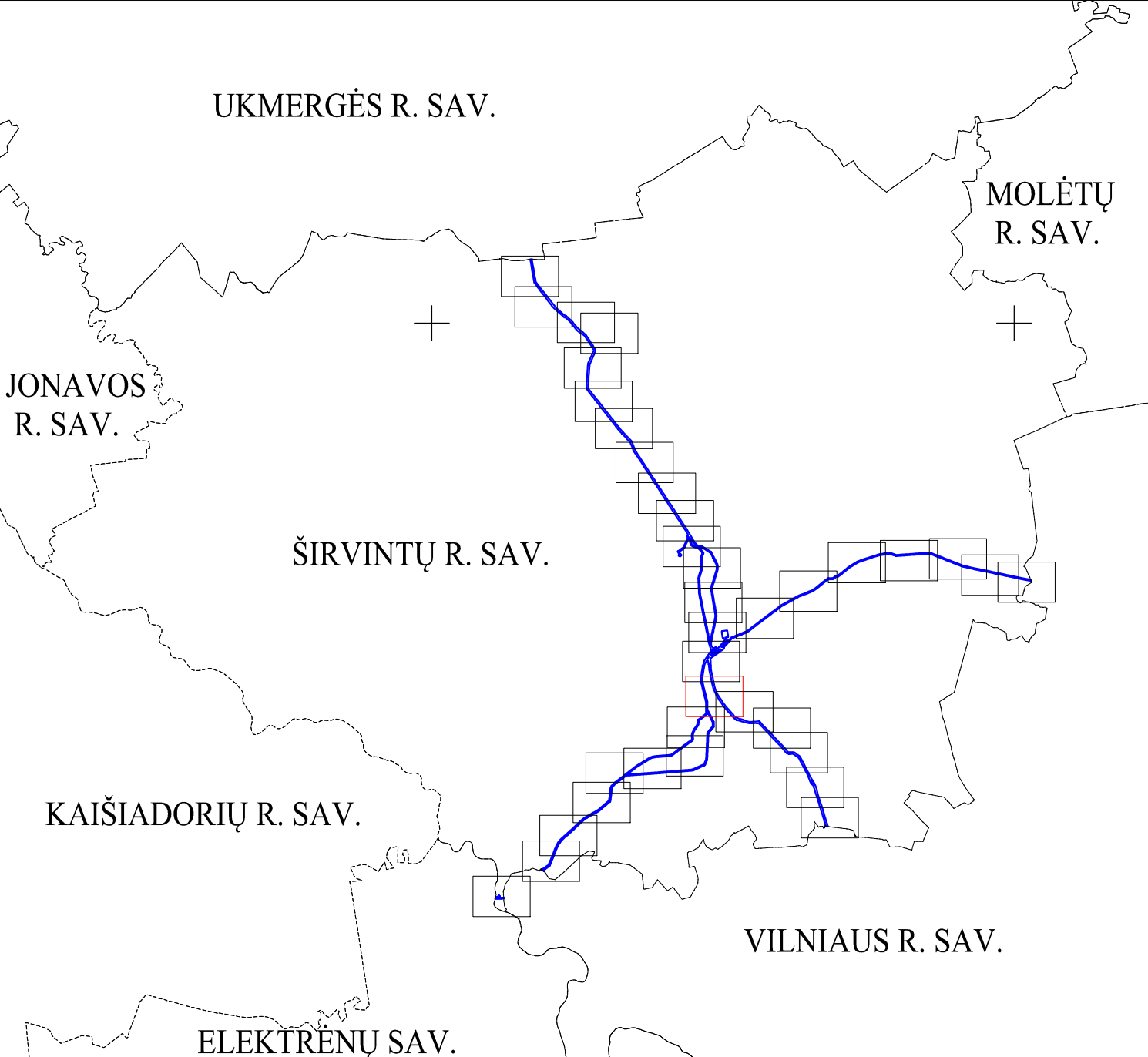
Žemės sklypu teritorijos, kurioms nustatomos arba tikslinamos MD ar elektros apsaugos zonos, unikalius numerius, ribas, jų matavimo tipus:

- 0000-0000-0000 Kadastriškai matavimai (Lietuvos koordinacių sistema (LKS-94))
- 0000-0000-0000 Kadastriškai matavimai kitose matavimo sistemose
- 0000-0000-0000 Preliminari matavimai
- 1VŽ Laisvos valstybinės žemės (VŽ) teritorijos, kuriose nustatomos MD ar elektros tinklų apsaugos zonos, ribos ir eilės numeris
- Planu nustatomos MD ir naftotiekių (produktotiekių) apsaugos zonos (III skyrius, penktasis skirsnis) (kodas 107)*
- Esamos, bet planu tikslinamos MD ir naftotiekių (produktotiekių) apsaugos zonos (III skyrius, penktasis skirsnis) (kodas 107)*
- Esamos ir įregistruotos MD ir naftotiekių (produktotiekių) apsaugos zonos (III skyrius, penktasis skirsnis) (kodas 107)*
- Planu nustatomos elektros tinklų apsaugos zonos (III skyrius, ketvirtasis skirsnis) (kodas 106) (su MD susijusi infrastruktūra)**

Parabos:
* - vadovaujantis LR specialiąja žemės naudojimo sąlygų įstatymo 27 str. 5) MD vamzdžio apsaugos zona - šilgali vamzdžio traukos esanti žemės juosta, kurios ribos yra po 25 metrais į abiejus puses nuo vamzdžio ašies, viš šios juostos esanti žemė bei vanduo viš šios juostos ir po ju 40) kiti MD įrenginiai ir statiniai (stočių, uždarymo įtaisų, valvų ir diagnostavimo įtaisų paleidimo ir pereinimo kameros, slėgio ribojimo mazgai) apsaugos zono - žemės juosta, kurios ribos yra 25 metrais atstumu apšvič teritorijos, kurioje yra šie įrenginiai ar statiniai apsaugos, viš šios juostos esanti žemė ir vanduo po ju įtampon.
** - vadovaujantis LR specialiąja žemės naudojimo sąlygų įstatymo 24 str. po 1 m) abiej puses nuo žemės juostos potencialių elektros linijų.

Parabos Nr.	INŽINERJA	Širvintų rajono savivaldybės teritorijoje esančių magistralinių dujotiekių ir susijusios infrastruktūros apsaugos zonos planas
Sutartinis Nr. 5510/01/01	Geografinis - Projektavimas	Lankas: 1
Parabos Data	2023-07-19	Lapų skaičius: 36
Parabos Vardas Pavardė	Silvija Šulcinskė	Lapų nr.: 15
Matavimų Nr.	2846-2789	A.V.

Širvintų rajono savivaldybės teritorijoje esančių magistralinių dujotiekių ir susijusios infrastruktūros apsaugos zonų planas
M 1:2000



Sutartiniai ženklai:

- KAS** Anodinis įžemklis
- KAS** Katodinis apsaugos stotis
- KMK** Kontrolė ir matavimo kolonėlė (toliau - KMK) ir jos apsaugos zona (1 m atstumu nuo KMK centro)**
- KMK** Suprojektuota KMK ir jos apsaugos zona (1 m atstumu nuo KMK centro)**
- DSS** Dujų skirstymo stotis
- DKS** Dujų kompresorių stotis

--- Savivaldybių ribos
 --- Magistralinis dujotiekis (toliau - MD)
 --- Vėdinimo vamzdis
 --- Prapūtimo vamzdis

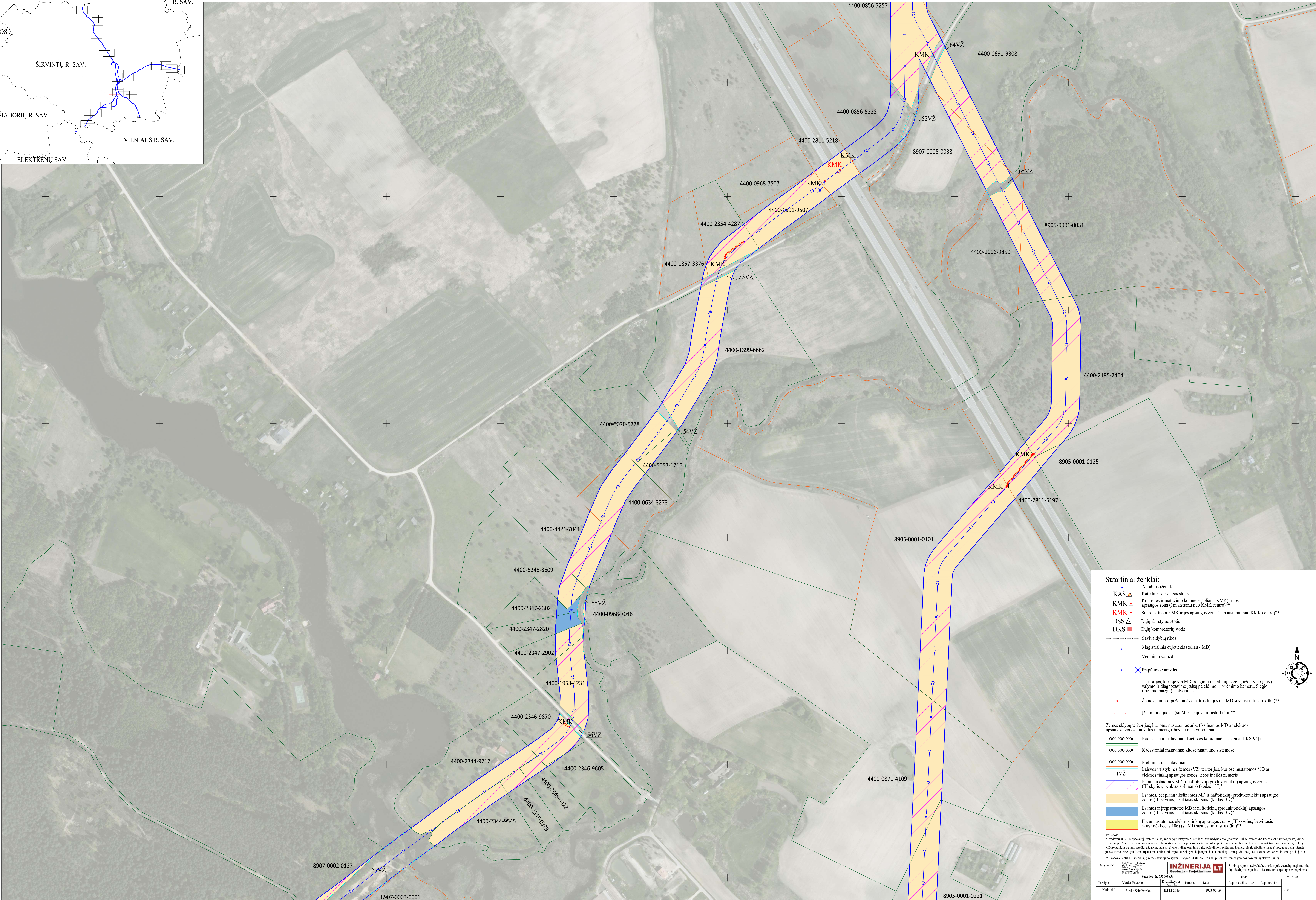
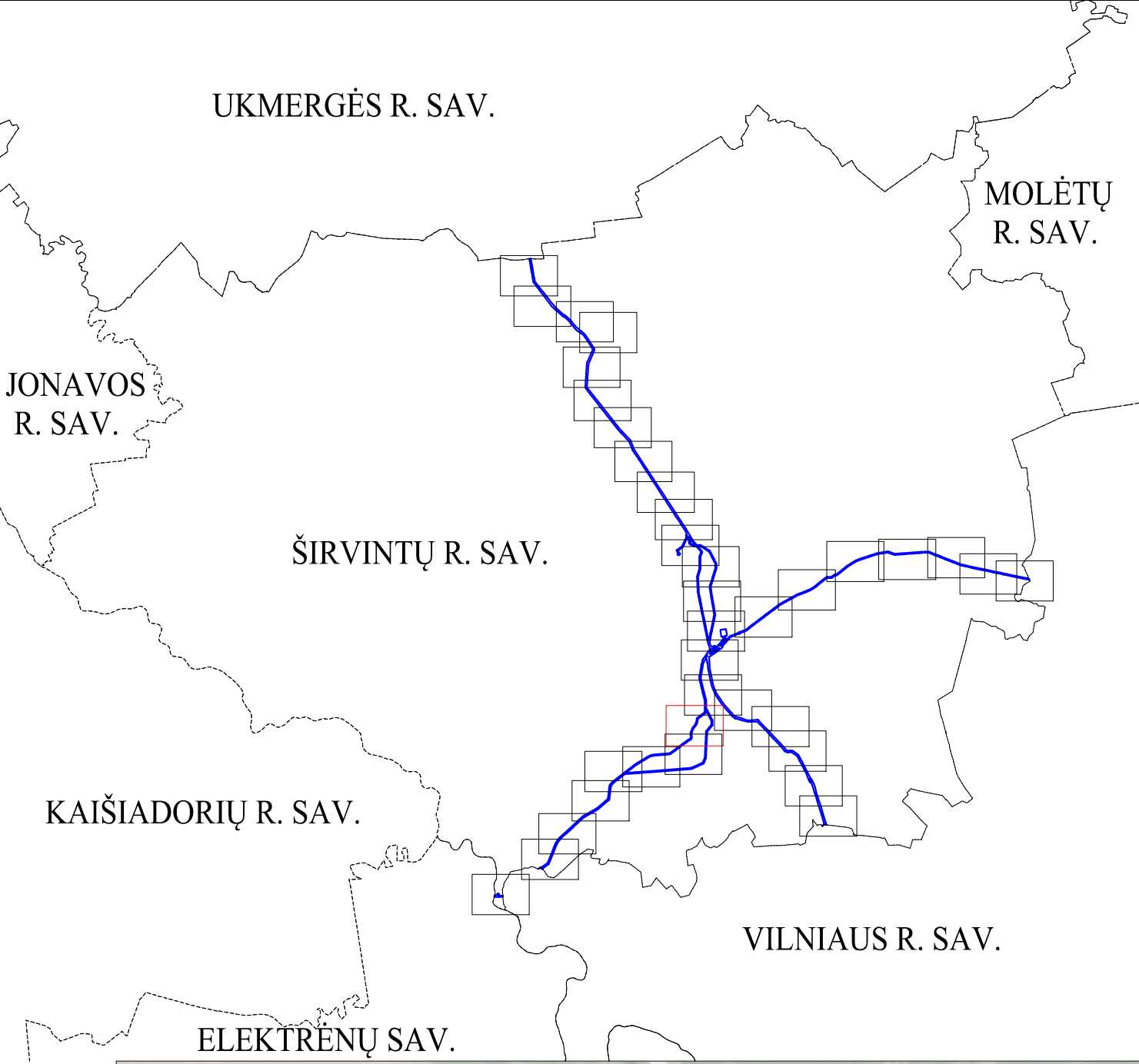
--- Teritorijos, kuriose yra MD įrenginių ir statinių (stočių, uždarymo įtaisų, valvų ir diagnostavimo įtaisų paleidimo ir priėmimo kambarių, slėgio ribojimo mazgų), aptvėrimas
 --- Žemės įtampos potencialinės elektros linijos (su MD susijusi infrastruktūra)**
 --- Įžemintimo juosta (su MD susijusi infrastruktūra)**

Žemės sklypu teritorijos, kurioms nustatomos arba tikslinamos MD ar elektros apsaugos zonos, unikalus numeris, ribos, jų matavimo tipas:
 0000-0000-0000 Kadastriiniai matavimai (Lietuvos koordinacių sistema (LKS-94))
 0000-0000-0000 Kadastriiniai matavimai kitose matavimo sistemose
 0000-0000-0000 Preliminarij matavimai
 1VŽ Laisvos valstybinės žemės (VŽ) teritorijos, kuriose nustatomos MD ar elektros tinklų apsaugos zonos, ribos ir eilės numeris
 1VŽ Planų nustatomos MD ir naftotiekių (produktotiekių) apsaugos zonos (III skyrius, penktasis skirsnis) (kodas 107)*
 Esamos, bet planu tikslinamos MD ir naftotiekių (produktotiekių) apsaugos zonos (III skyrius, penktasis skirsnis) (kodas 107)*
 Esamos ir įregistruotos MD ir naftotiekių (produktotiekių) apsaugos zonos (III skyrius, penktasis skirsnis) (kodas 107)*
 Planu nustatomos elektros tinklų apsaugos zonos (III skyrius, ketvirtasis skirsnis) (kodas 106) (su MD susijusi infrastruktūra)**

Parabos:
 ** - vadovaujantis LR specialiuoju žemės naudojimo sąlygų įstatymu 27 str. 5) MD vamzdžio apsaugos zona - šilgali vamzdžio traukos esanti tereta juosta, kurios ribos yra po 25 metrais į abi puses nuo vamzdžio ašies, viš šios juostos esanti oro eilė, po lia juosta esanti žeme bei vanduo viš šios juostos ir po 4) kitų MD įrenginių ir statinių išorinį, uždarymo įtaisų, valvų ir diagnostavimo įtaisų paleidimo ir priėmimo kambarių, slėgio ribojimo mazgų apsaugos zona - žemės juosta, kurios ribos yra 25 metrais aplink teretais, kurių yra bei įrenginiai ir statiniai apsaugos, viš šios juostos esanti oro eilė ir žeme po lia juosta.
 ** - vadovaujantis LR specialiuoju žemės naudojimo sąlygų įstatymu 24 str. po 1 m) ab puses nuo žemės įtampos potencialinės elektros linijų.

Projektas Nr.	INŽINERIJĄ	Širvintų rajono savivaldybės teritorijoje esančių magistralinių dujotiekių ir susijusios infrastruktūros apsaugos zonų planas
Sutarties Nr.	55109191	
Parabos	Vaidas Pirvins	Projektavimas
Matavimai	Silvija Subaliuskė	284-86-2789
Parabos Data	2023-07-19	
Lapų skaičius	36	Lapų nr.: 16
M 1:2000		A.V.

Širvintų rajono savivaldybės teritorijoje esančių magistralinių dujotiekių ir susijusios infrastruktūros apsaugos zonų planas
M 1:2000



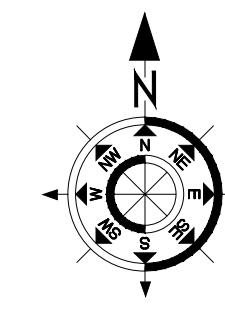
Sutartiniai ženklai:

- KAS** Anodinis įžemiklis
- KMK** Katodinis apsaugos stotis
- KMK** Kontrolės ir matavimo kolonėlė (toliau - KMK) ir jos apsaugos zona (1 m atstumu nuo KMK centro)**
- KMK** Suprojektuota KMK ir jos apsaugos zona (1 m atstumu nuo KMK centro)**
- DSS** Dujų skirstymo stotis
- DKS** Dujų kompresorių stotis

- Savivaldybių ribos
- Magistralinis dujotiekis (toliau - MD)
- Vėdinimo vamzdis
- Prapūtimo vamzdis
- Teritorijos, kuriose yra MD įrenginių ir statinių (stočių, uždarymo įtaisų, valymo ir diagnostavimo įtaisų paleidimo ir plovimo kamerių, slėgio ribojimo mazgų), aptverimas
- Žemos įtampos požeminės elektros linijos (su MD susijusi infrastruktūra)**
- Įžeminimo juosta (su MD susijusi infrastruktūra)**

Žemės sklypu teritorijos, kurioms nustatomos arba tikslinamos MD ar elektros apsaugos zonos, unikalus numeris, ribos, jų matavimo tipas:

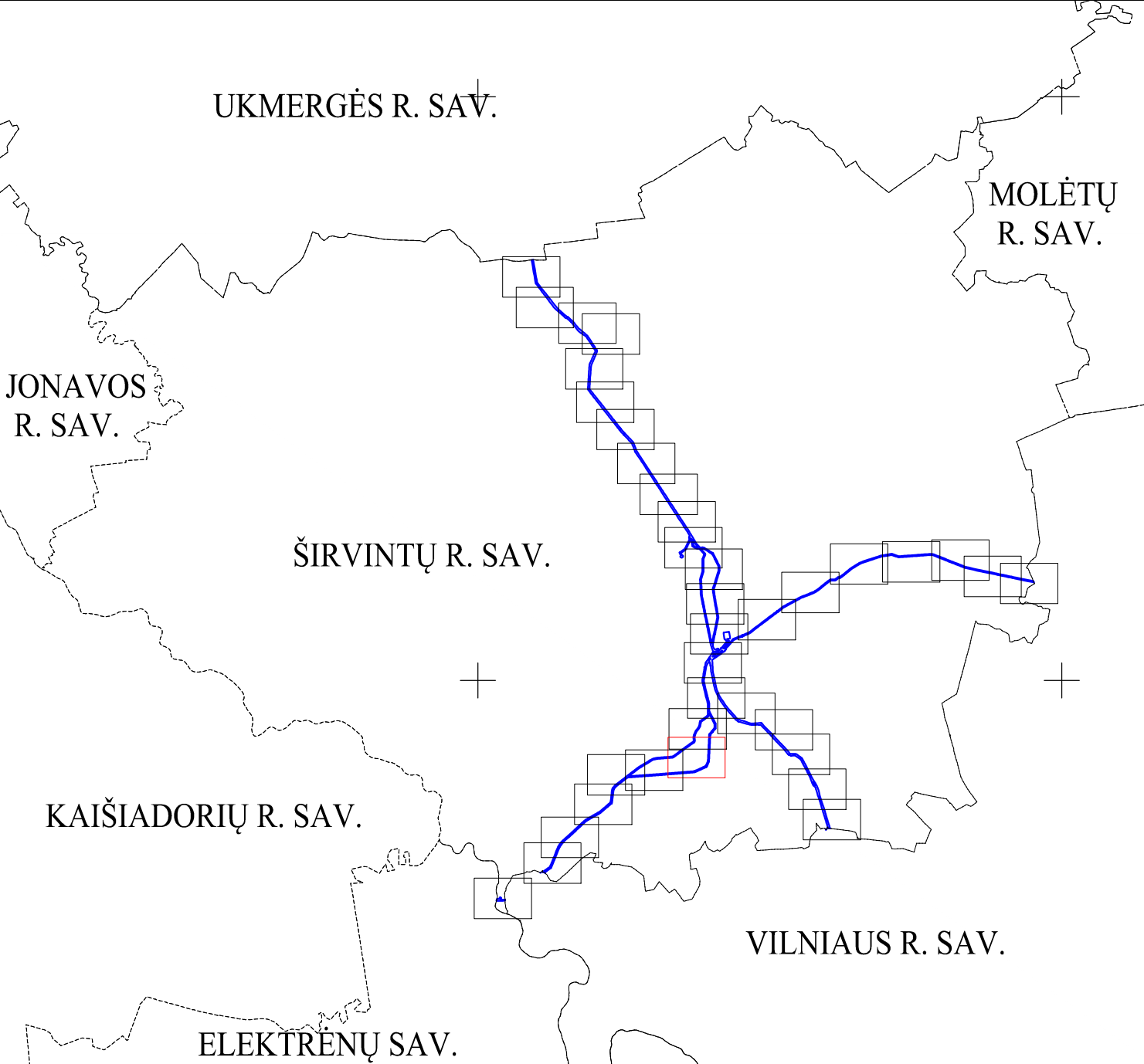
- 0000-0000-0000 Kadastriiniai matavimai (Lietuvos koordinacių sistema (LKS-94))
- 0000.0000.0000 Kadastriiniai matavimai kitose matavimo sistemose
- 0000-0000-0000 Preliminari matavimai
- 1VŽ Laisvos valstybinės žemės (VŽ) teritorijos, kuriose nustatomos MD ar elektros tinklų apsaugos zonos, ribos ir eilės numeris
- Planu nustatomos MD ir naftotiekių (produktotiekių) apsaugos zonos (III skyrius, penktasis skirsnis) (kodas 107)**
- Esamos, bet planu tikslinamos MD ir naftotiekių (produktotiekių) apsaugos zonos (III skyrius, penktasis skirsnis) (kodas 107)**
- Esamos ir įregistruotos MD ir naftotiekių (produktotiekių) apsaugos zonos (III skyrius, penktasis skirsnis) (kodas 107)**
- Planu nustatomos elektros tinklų apsaugos zonos (III skyrius, ketvirtasis skirsnis) (kodas 106) (su MD susijusi infrastruktūra)**



Parabos:
** - vadovaujantis LR specialiuoju žemės naudojimo sąlygų įstatymu 27 str. 5) MD vamzdžio apsaugos zona - šilgali vamzdžio traukos esanti teritorija, kurios ribos yra po 25 metrais į abi puses nuo vamzdžio ašies, viš šios juostos esanti zona bei vanduo viš šios juostos ir po ju 4) kiti MD įrenginiai ir statiniai (stočių, uždarymo įtaisų, valymo ir diagnostavimo įtaisų paleidimo ir plovimo kamerių, slėgio ribojimo mazgų) apsaugos zona - žemės juosta, kurios ribos yra 25 metrai atstumu apšvi teritorijoje, kurioje yra šie įrenginiai ar statiniai apsaugos, viš šios juostos esanti zona ir po ju įstatymu.
** - vadovaujantis LR specialiuoju žemės naudojimo sąlygų įstatymu 24 str. 1) m) abi puses nuo žemos įtampos požeminės elektros linijų.

Projektas Nr. 2023-07-19	Sutarimas Nr. 55/002/23	INŽINERJŲ GENDAIJA - Projektavimas	Lankas: 1	M 1:2000
Parabos	Vadovė: Silvija Štaliuskė	Projektavimas	Lapų skaičius: 36	Lapų nr.: 17
Matavimai	Silvija Štaliuskė	2023-07-19		A.V.

Širvintų rajono savivaldybės teritorijoje esančių magistralinių dujotiekių ir susijusios infrastruktūros apsaugos zonų planas
M 1:2000



- Sutartiniai ženklai:**
- KAS** ▲ Anodinis įžemiklis
 - KMK** □ Katodinis apsaugos stotis
 - KMK** □ Kontrolės ir matavimo kolonėlė (toliau - KMK) ir jos apsaugos zona (1 m atstumu nuo KMK centro)**
 - KMK** □ Suprojektuota KMK ir jos apsaugos zona (1 m atstumu nuo KMK centro)**
 - DSS** ▲ Dujų skirstymo stotis
 - DKS** ■ Dujų kompresorių stotis

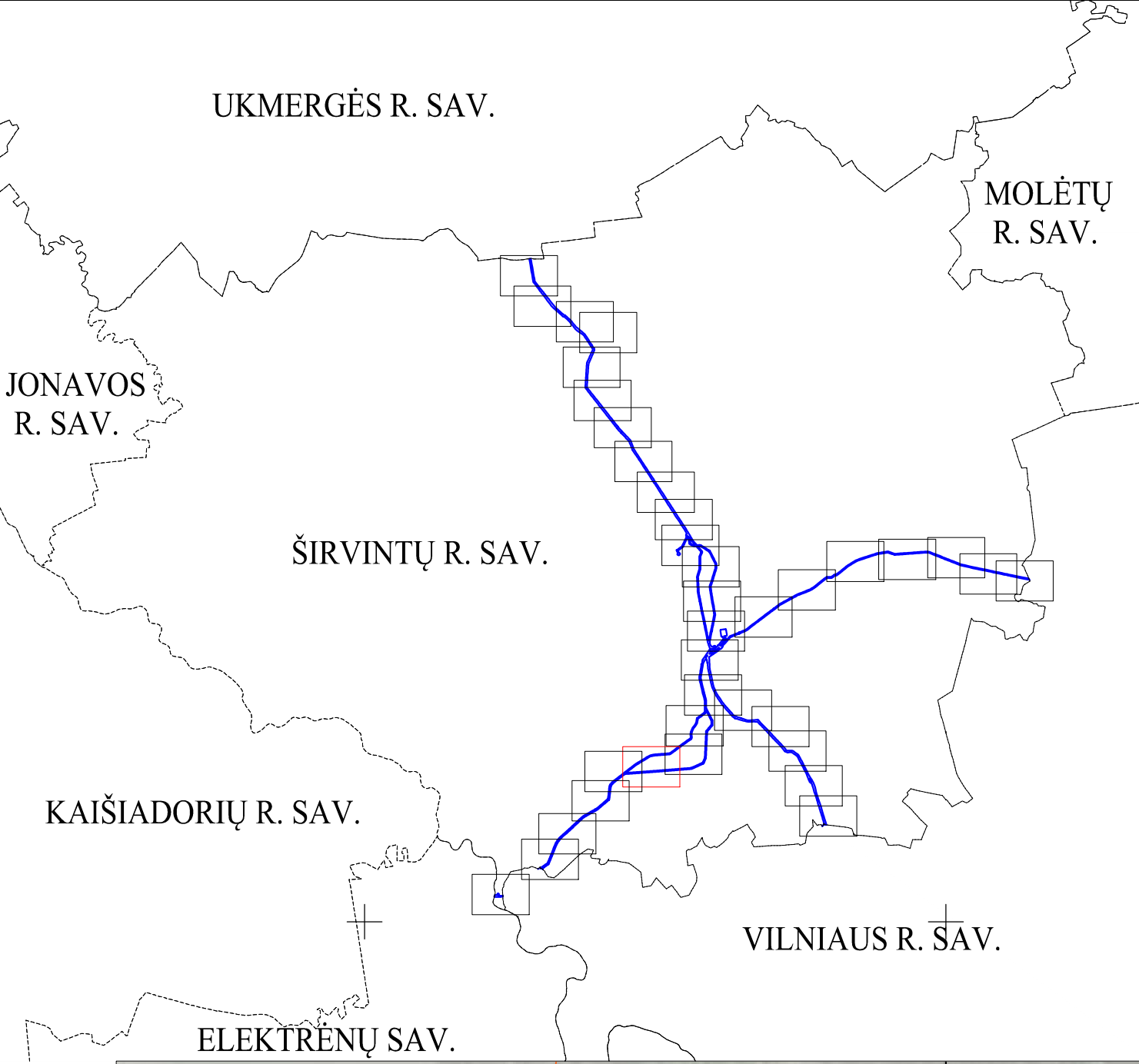
- Savivaldybių ribos
- Magistralinis dujotiekis (toliau - MD)
- Vėdinimo vamzdis
- Prapūtimo vamzdis
- Teritorijos, kuriose yra MD įrenginių ir statinių (stočių, uždarymo įtaisų, valvų ir diagnostavimo įtaisų paleidimo ir pereinimo kameros, slėgio ribojimo mazgai), aptverimas
- Žemės įtampos potencialinės elektros linijos (su MD susijusi infrastruktūra)**
- Įžeminimo juosta (su MD susijusi infrastruktūra)**

- Žemės sklypų teritorijos, kurioms nustatomos arba tikslinamos MD ar elektros apsaugos zonos, unikalus numeris, ribos, jų matavimo tipas:**
- 0000-0000-0000 Kadastriiniai matavimai (Lietuvos koordinacinių sistema (LKS-94))
 - 0000-0000-0000 Kadastriiniai matavimai kitose matavimo sistemose
 - 0000-0000-0000 Preliminarij matavimai
 - 1VŽ Laisvos valstybinės žemės (VŽ) teritorijos, kuriose nustatomos MD ar elektros tinklų apsaugos zonos, ribos ir eilės numeris
 - Planu nustatomos MD ir naftotiekių (produktotiekių) apsaugos zonos (III skyrius, penktasis skirsnis) (kodas 107)*
 - Esamos, bet planu tikslinamos MD ir naftotiekių (produktotiekių) apsaugos zonos (III skyrius, penktasis skirsnis) (kodas 107)*
 - Esamos ir įregistruotos MD ir naftotiekių (produktotiekių) apsaugos zonos (III skyrius, penktasis skirsnis) (kodas 107)*
 - Planu nustatomos elektros tinklų apsaugos zonos (III skyrius, ketvirtasis skirsnis) (kodas 106) (su MD susijusi infrastruktūra)**

Paaiškinimas:
 * - sudarant LR specialiąjį žemės naudojimo sąlygų įstatymą 21 str. 5) MD vamzdžio apsaugos zona - šilgali vamzdžio traukos esanti teritorija, kurios ribos yra po 25 metrais į abi puses nuo vamzdžio ašies, viet šios juostos esanti oro eilė, po lia juosta esanti žemė bei vanduo viet šios juostos ir po 4) kiti MD įrenginiai ir statiniai (stočių, uždarymo įtaisų, valvų ir diagnostavimo įtaisų paleidimo ir pereinimo kameros, slėgio ribojimo mazgai) apsaugos zono - žemės juosta, kurios ribos yra 25 metrais atstumu aplink teritoriją, kurioje yra šie įrenginiai ar statiniai apsaugos, viet šios juostos esanti oro eilė ir žemė po lia juosta.
 ** - sudarant LR specialiąjį žemės naudojimo sąlygų įstatymą 24 str. 1) m) abi puses nuo žemės įtampos potencialinės elektros linijos.

Paraiškų Nr. 2024-07-19	Sutarties Nr. 55/09/23	INŽINERIJĄ	Širvintų rajono savivaldybės teritorijoje esančių magistralinių dujotiekių ir susijusios infrastruktūros apsaugos zonų planas	Laida: 1	M 1:2000
Paraiškų Vardas Pavardė	Kontakinis pad. Nr.	Paraiškų Data	Lapų skaičius: 36	Lapų nr.: 18	A.V.
Matavimų Savija Subalinskė	2846-2789	2024-07-19			

Širvintų rajono savivaldybės teritorijoje esančių magistralinių dujotiekių ir susijusios infrastruktūros apsaugos zonų planas
M 1:2000



Sutartiniai ženklai:

- KAS** Anodinis įžemiklis
- KAS** Katodinis apsaugos stotis
- KMK** Kontrolės ir matavimo kolonėlė (toliau - KMK) ir jos apsaugos zona (1 m atstumu nuo KMK centro)**
- KMK** Suprojektuota KMK ir jos apsaugos zona (1 m atstumu nuo KMK centro)**
- DSS** Dujų skirstymo stotis
- DKS** Dujų kompresorių stotis

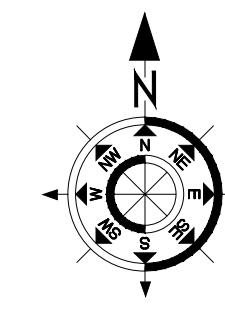
- Savivaldybių ribos
- Magistralinis dujotiekis (toliau - MD)
- Vėdinimo vamzdis
- Prapūtimo vamzdis
- Teritorijos, kuriose yra MD įrenginių ir statinių (stočių, uždarymo įtaisų, valvų ir diagnostavimo įtaisų paleidimo ir pereinimo kamerių, slėgio ribojimo mazgų), aptverimas
- Žemės įtampos potėminės elektros linijos (su MD susijusi infrastruktūra)**
- Įžemintoji juosta (su MD susijusi infrastruktūra)**

Žemės sklypu teritorijos, kurioms nustatomos arba tikslinamos MD ar elektros apsaugos zonos, unikalus numeris, ribos, jų matavimo tipai:

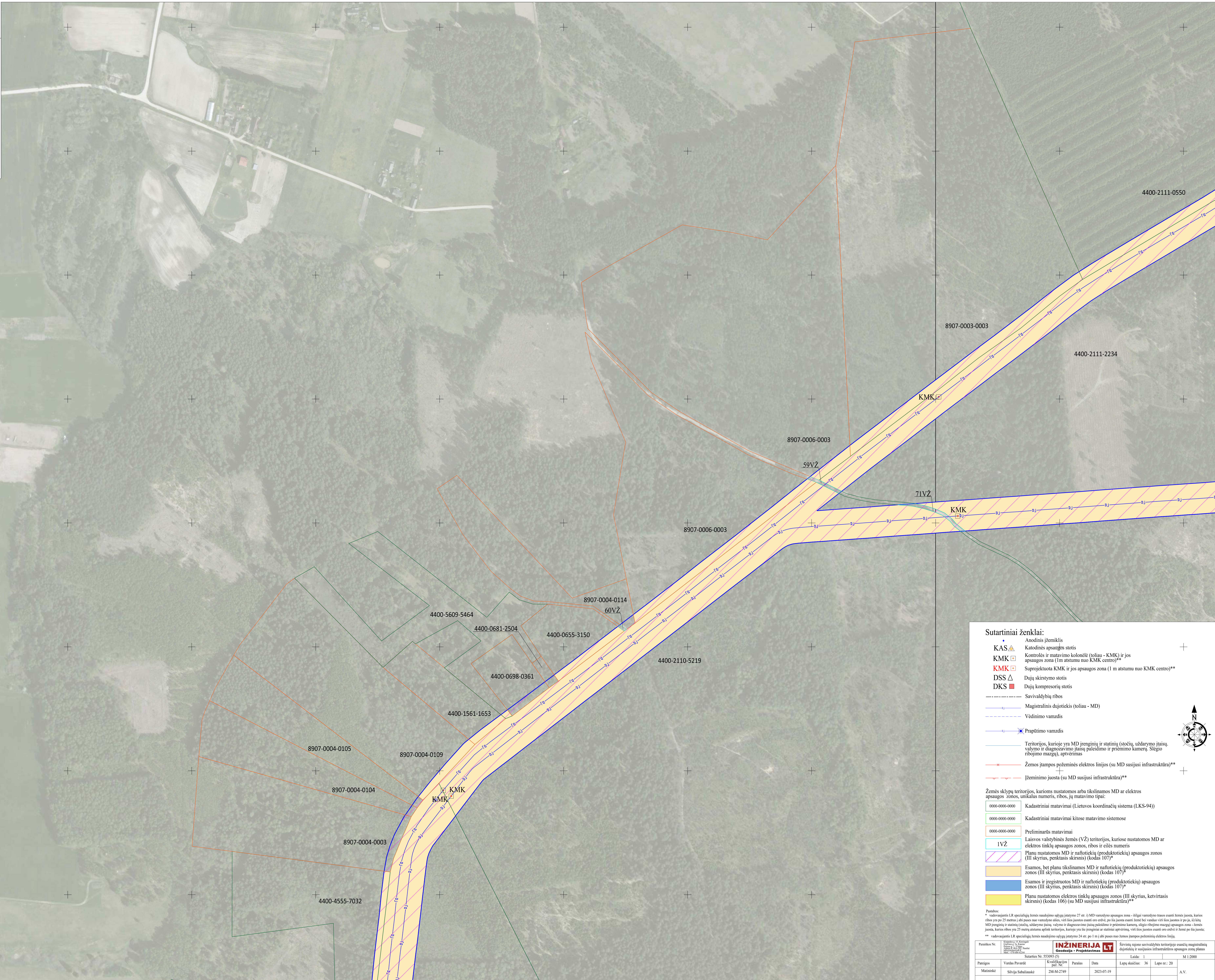
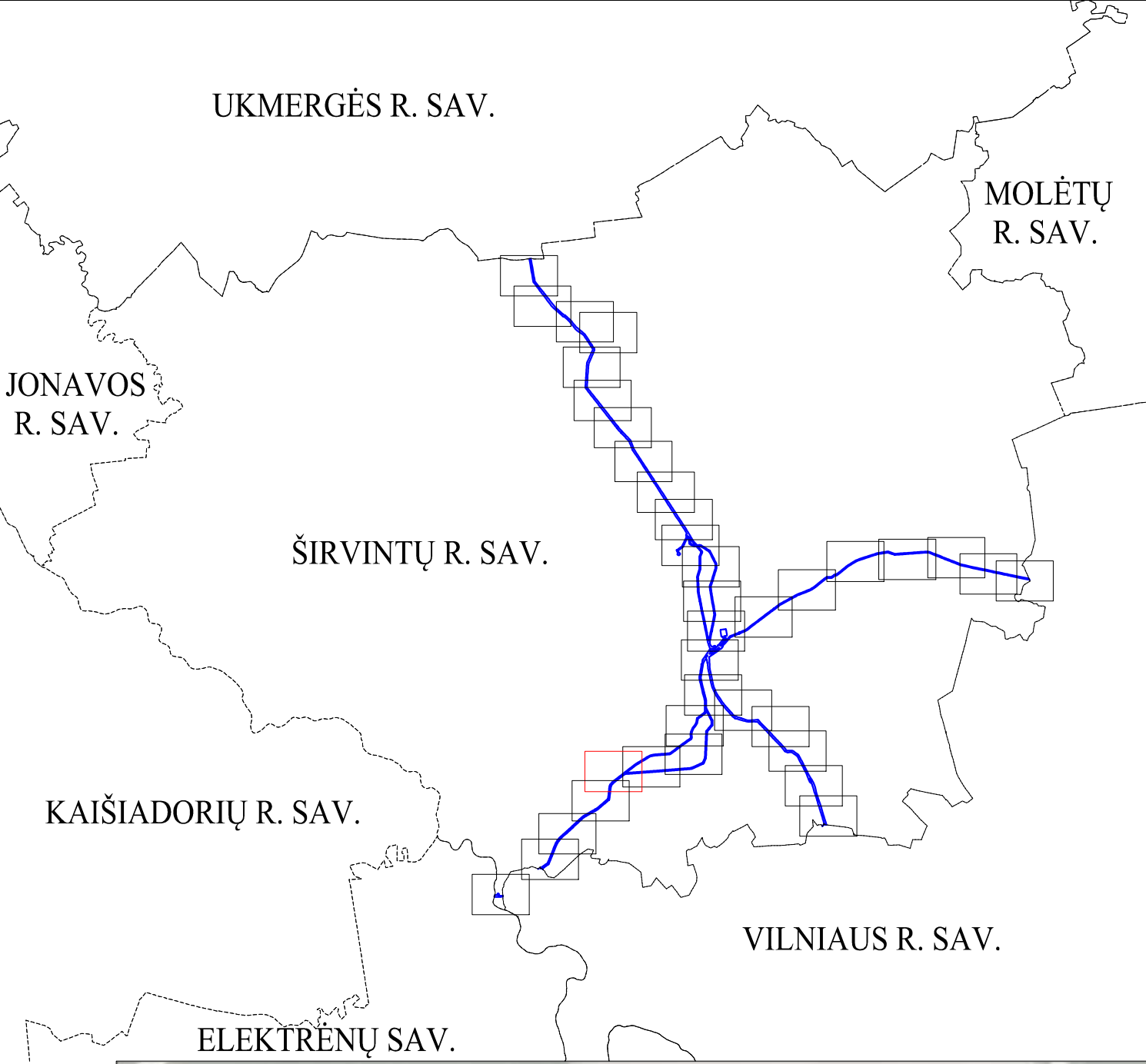
- 0000-0000-0000 Kadastriniai matavimai (Lietuvos koordinacinių sistema (LKS-94))
- 0000-0000-0000 Kadastriniai matavimai kitose matavimo sistemose
- 0000-0000-0000 Preliminarūs matavimai
- 1VŽ Laisvos valstybinės žemės (VŽ) teritorijos, kuriose nustatomos MD ar elektros tinklų apsaugos zonos, ribos ir eilės numeris
- Planu nustatomos MD ir naftotiekių (produktotiekių) apsaugos zonos (III skyrius, penktasis skirsnis) (kodas 107)*
- Esamos, bet planu tikslinamos MD ir naftotiekių (produktotiekių) apsaugos zonos (III skyrius, penktasis skirsnis) (kodas 107)*
- Esamos ir įregistruotos MD ir naftotiekių (produktotiekių) apsaugos zonos (III skyrius, penktasis skirsnis) (kodas 107)*
- Planu nustatomos elektros tinklų apsaugos zonos (III skyrius, ketvirtasis skirsnis) (kodas 106) (su MD susijusi infrastruktūra)**

Parabos:
* - vadovaujantis LR specialiąja žemės naudojimo sąlygų įstatymo 27 str. 5) MD vamzdžio apsaugos zona - šilgali vamzdžio traukos esanti korekci juosta, kurios ribos yra po 25 metrais į abi puses nuo vamzdžio ašies, viš šios juostos esanti oro eilė, po lia juosta esanti žemė bei vanduo viš šios juostos ir po 4) kiti MD įrenginiai ir statiniai (stočių, uždarymo įtaisų, valvų ir diagnostavimo įtaisų paleidimo ir pereinimo kamerių, slėgio ribojimo mazgų) apsaugos zono - žemės juosta, kurios ribos yra 25 metrai atstumu apšvi teritorijos, kurioje yra šie įrenginiai ar statiniai apsaugos, viš šios juostos esanti oro eilė ir žemė po lia juosta.
** - vadovaujantis LR specialiąja žemės naudojimo sąlygų įstatymo 24 str. po 1 m) abi puses nuo žemės įtampos potėminių elektros linijų.

Parabos Nr.	INŽINERIJĄ Geodazija • Projektavimas	Širvintų rajono savivaldybės teritorijoje esančių magistralinių dujotiekių ir susijusios infrastruktūros apsaugos zonų planas	Laida: 1	M 1:2000
Parabos	Vanduo Pirmojo	Sutartinis Nr. 55100101	Parabos	Data
Matavimė	Silvija Subaliuskė	28456-2789	2023-07-19	Lapų skaičius: 36 Lapų nr.: 19 A.V.



Širvintų rajono savivaldybės teritorijoje esančių magistralinių dujotiekių ir susijusios infrastruktūros apsaugos zonų planas
M 1:2000



Sutartiniai ženklai:

- KAS Anodinis įžemiklis
- KMK Katodinis apsaugos stotis
- KMK Kontrolė ir matavimo kolonėlė (toliau - KMK) ir jos apsaugos zona (1 m atstumu nuo KMK centro)**
- KMK Suprojektuota KMK ir jos apsaugos zona (1 m atstumu nuo KMK centro)**
- DSS Dujų skirstymo stotis
- DKS Dujų kompresorių stotis

- Savivaldybių ribos
- Magistralinis dujotiekis (toliau - MD)
- Vėdinimo vamzdis
- Prapūtimo vamzdis
- Teritorijos, kuriose yra MD įrenginių ir statinių (stočių, uždarymo įtaisų, valvų ir diagnostavimo įtaisų paleidimo ir priėmimo kamerių, slėgio ribojimo mazgų), aptverimas
- Žemės įtampos požeminės elektros linijos (su MD susijusi infrastruktūra)**
- Įžeminimo juosta (su MD susijusi infrastruktūra)**

Žemės sklypu teritorijos, kurioms nustatomos arba tikslinamos MD ar elektros apsaugos zonos, unikalūs numeris, ribos, jų matavimo tipai:

- 0000-0000-0000 Kadastriiniai matavimai (Lietuvos koordinacių sistema (LKS-94))
- 0000-0000-0000 Kadastriiniai matavimai kitose matavimo sistemose
- 0000-0000-0000 Preliminarūs matavimai
- 1VŽ Laisvos valstybinės žemės (VŽ) teritorijos, kuriose nustatomos MD ar elektros tinklų apsaugos zonos, ribos ir eilės numeris
- Planų nustatomos MD ir naftotiekių (produktotiekių) apsaugos zonos (III skyrius, penktasis skirsnis) (kodas 107)**
- Esamos, bet planu tikslinamos MD ir naftotiekių (produktotiekių) apsaugos zonos (III skyrius, penktasis skirsnis) (kodas 107)**
- Esamos ir įregistruotos MD ir naftotiekių (produktotiekių) apsaugos zonos (III skyrius, penktasis skirsnis) (kodas 107)**
- Planu nustatomos elektros tinklų apsaugos zonos (III skyrius, ketvirtasis skirsnis) (kodas 106) (su MD susijusi infrastruktūra)**

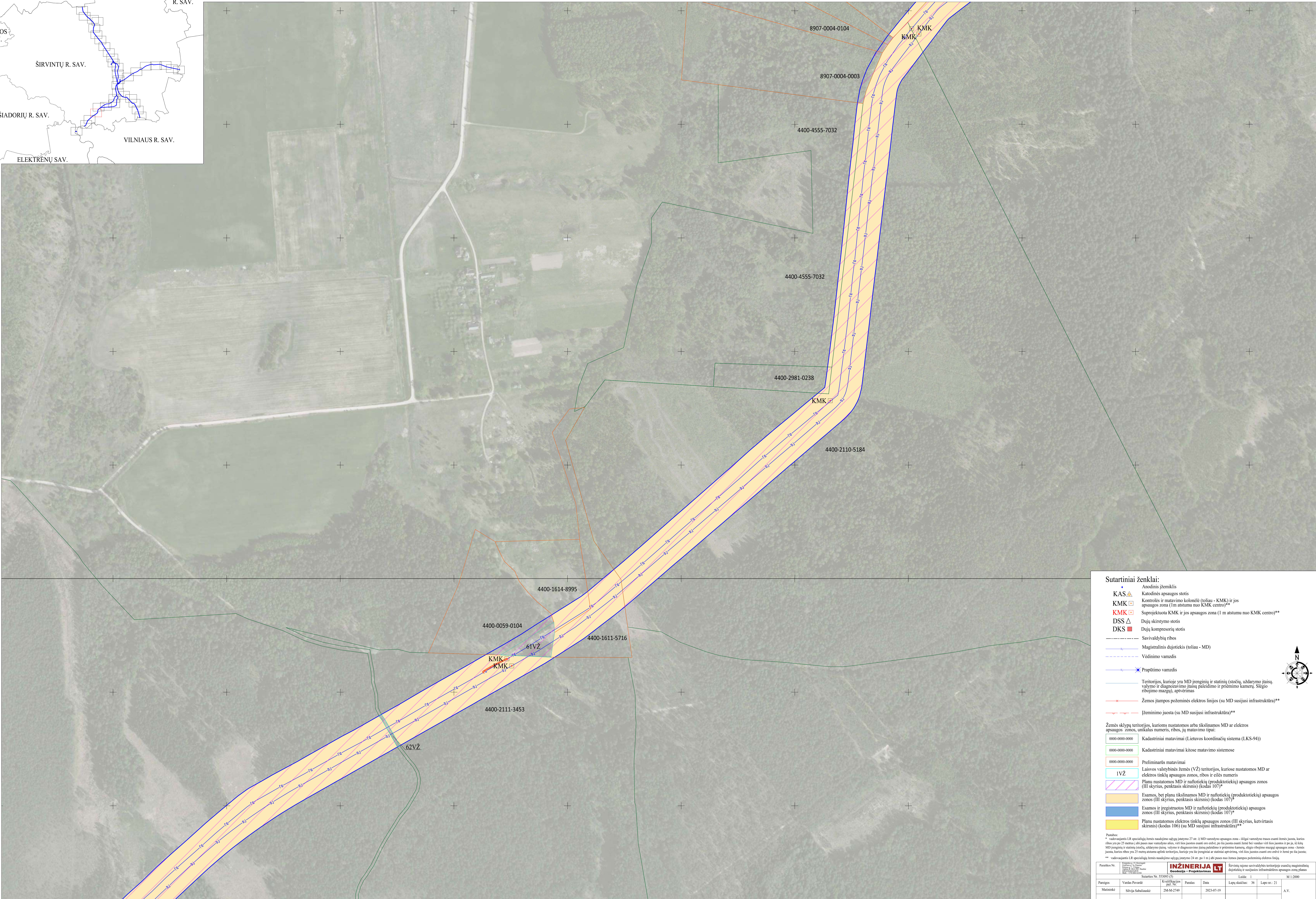
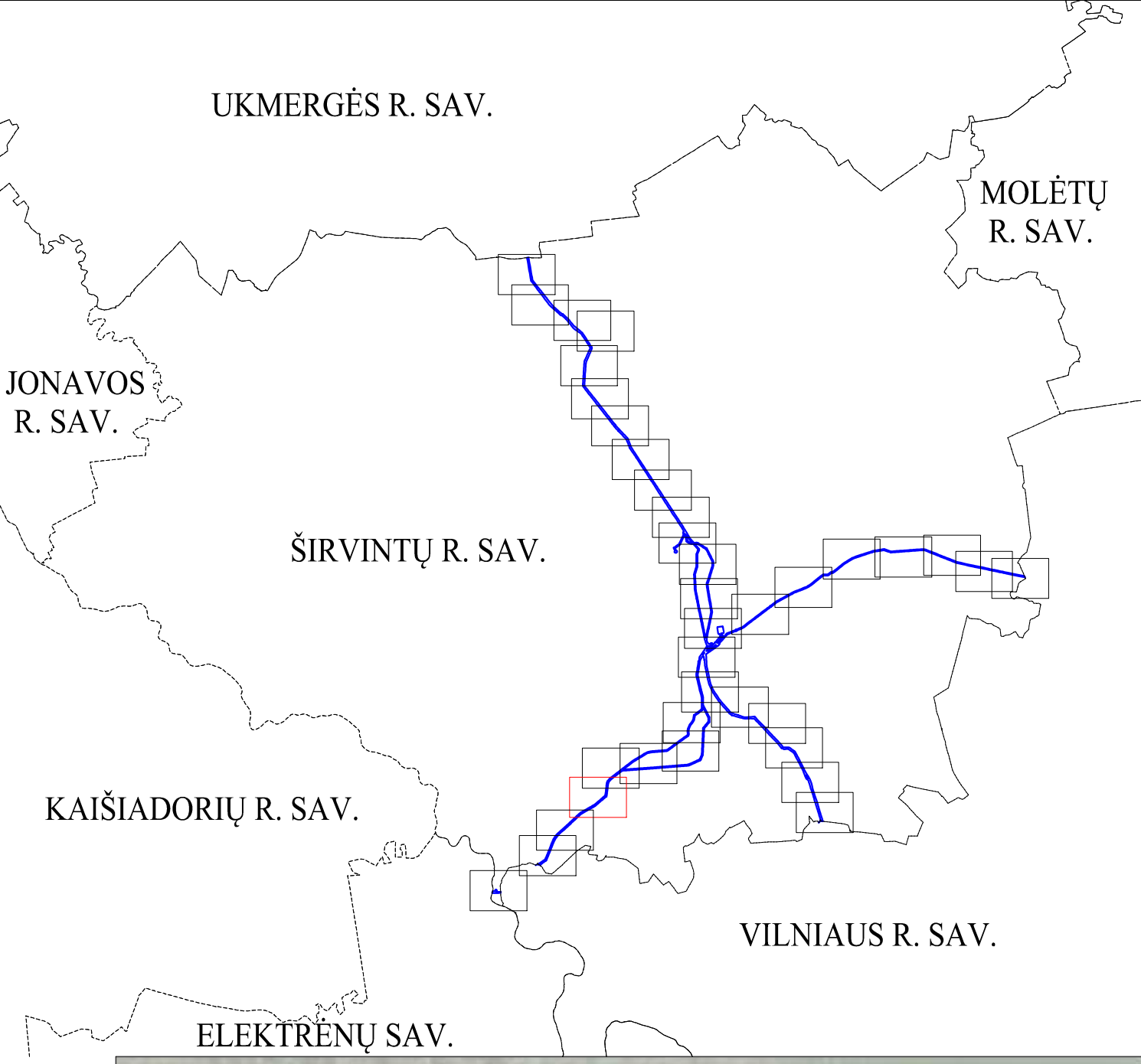
Parabos:

** - vadovaujantis LR specialiuoju žemės naudojimo sąlygų įstatymu 27 str. 5) MD vamzdžio apsaugos zona - šilgali vamzdžio traukos esanti keruoju, kurio ribos yra po 25 metrais (abi puses nuo vamzdžio ašies, viš šios juostos esanti oro eilė), po lia juosta esanti žeme bei vanduo viš šios juostos ir po 40) kiti MD įrenginiai ir statiniai (stočių, uždarymo įtaisų, valvų ir diagnostavimo įtaisų paleidimo ir priėmimo kamerių, slėgio ribojimo mazgų) apsaugos zona - žemės juosta, kurios ribos yra 25 metrai abiem pusių teritorijos, kurioje yra šie įrenginiai ar statiniai apsaugos, viš šios juostos esanti oro eilė ir žemė po lia juosta.

** - vadovaujantis LR specialiuoju žemės naudojimo sąlygų įstatymu 24 str. po 1 m) abi puses nuo žemės įtampos požeminių elektros linijų.

Projekto Nr.	INŽINERJA	Širvintų rajono savivaldybės teritorijoje esančių magistralinių dujotiekių ir susijusios infrastruktūros apsaugos zonų planas
Parabos Nr.	Geografinis - Projektavimas	
Parabos Nr. 5510(1) 51	Sutartis Nr.	Laida: 1 M 1:2000
Parabos	Vanduo Pirmojo	Parabos Data
Matavimai	Silvija Subaliuskė	2023-07-19
		Lapų skaičius: 36
		Lapų nr.: 20
		A.V.

Širvintų rajono savivaldybės teritorijoje esančių magistralinių dujotiekių ir susijusios infrastruktūros apsaugos zonų planas
M 1:2000



Sutartiniai ženklai:

- KAS** Anodinis įžemiklis
- KAS** Katodinis apsaugos stotis
- KMK** Kontrolė ir matavimo kolonėlė (toliau - KMK) ir jos apsaugos zona (1 m atstumu nuo KMK centro)**
- KMK** Suprojektuota KMK ir jos apsaugos zona (1 m atstumu nuo KMK centro)**
- DSS** Dujų skirstymo stotis
- DKS** Dujų kompresorių stotis

--- Savivaldybių ribos
 --- Magistralinis dujotiekis (toliau - MD)
 --- Vėdinimo vamzdis
 --- Prapūtimo vamzdis
 --- Teritorijos, kuriose yra MD įrenginių ir statinių (stočių, uždarymo įtaisų, valvų ir diagnostinio įtaisų paleidimo ir plovimo kamerių, slėgio ribojimo mazgų), aptverimas
 --- Žemos įtampos potėminės elektros linijos (su MD susijusi infrastruktūra)**
 --- Įžeminimo juosta (su MD susijusi infrastruktūra)**

Žemės sklypu teritorijos, kurioms nustatomos arba tikslinamos MD ar elektros apsaugos zonos, unikalus numeris, ribos, jų matavimo tipas:

- 0000-0000-0000 Kadastriiniai matavimai (Lietuvos koordinacinių sistema (LKS-94))
- 0000-0000-0000 Kadastriiniai matavimai kitose matavimo sistemose
- 0000-0000-0000 Preliminari matavimai
- 1VŽ Laisvos valstybinės žemės (VŽ) teritorijos, kuriose nustatomos MD ar elektros tinklų apsaugos zonos, ribos ir eilės numeris
- Planu nustatomos MD ir naftotiekių (produktotiekių) apsaugos zonos (III skyrius, penktasis skirsnis) (kodas 107)*
- Esamos, bet planu tikslinamos MD ir naftotiekių (produktotiekių) apsaugos zonos (III skyrius, penktasis skirsnis) (kodas 107)*
- Esamos ir įregistruotos MD ir naftotiekių (produktotiekių) apsaugos zonos (III skyrius, penktasis skirsnis) (kodas 107)*
- Planu nustatomos elektros tinklų apsaugos zonos (III skyrius, ketvirtasis skirsnis) (kodas 106) (su MD susijusi infrastruktūra)**

Parabos:
 ** - vadovaujantis LR specialiąja žemės naudojimo sąlygų įstatymo 27 str. 3) MD vamzdžio apsaugos zona - šilgali vamzdžio traukos esanti keruoje juosta, kurios ribos yra po 25 metrais į abiejus puses nuo vamzdžio ašies, viš šios juostos esanti oro eilė, po lia juosta esanti žemė bei vanduo viš šios juostos ir po ju 40) kiti MD įrenginiai ir statiniai (stočių, uždarymo įtaisų, valvų ir diagnostinio įtaisų paleidimo ir plovimo kamerių, slėgio ribojimo mazgų) apsaugos zono - žemės juosta, kurios ribos yra 25 metrai atstumu aplink teritorijas, kuriose yra šie įrenginiai ar statiniai apsaugos, viš šios juostos esanti oro eilė ir žemė po lia juosta.
 ** - vadovaujantis LR specialiąja žemės naudojimo sąlygų įstatymo 24 str. 1) m) abiej puses nuo žemos įtampos potėminio elektros linijų.

Parabos:
 ** - vadovaujantis LR specialiąja žemės naudojimo sąlygų įstatymo 27 str. 3) MD vamzdžio apsaugos zona - šilgali vamzdžio traukos esanti keruoje juosta, kurios ribos yra po 25 metrais į abiejus puses nuo vamzdžio ašies, viš šios juostos esanti oro eilė, po lia juosta esanti žemė bei vanduo viš šios juostos ir po ju 40) kiti MD įrenginiai ir statiniai (stočių, uždarymo įtaisų, valvų ir diagnostinio įtaisų paleidimo ir plovimo kamerių, slėgio ribojimo mazgų) apsaugos zono - žemės juosta, kurios ribos yra 25 metrai atstumu aplink teritorijas, kuriose yra šie įrenginiai ar statiniai apsaugos, viš šios juostos esanti oro eilė ir žemė po lia juosta.
 ** - vadovaujantis LR specialiąja žemės naudojimo sąlygų įstatymo 24 str. 1) m) abiej puses nuo žemos įtampos potėminio elektros linijų.

Parabos Nr.	0000-0000-0000	0000-0000-0000	0000-0000-0000	1VŽ	0000-0000-0000	0000-0000-0000	0000-0000-0000	0000-0000-0000
Parabos Nr.	0000-0000-0000	0000-0000-0000	0000-0000-0000	1VŽ	0000-0000-0000	0000-0000-0000	0000-0000-0000	0000-0000-0000

INŽINERIJĄ
 Geodazija • Projektavimas

Parabos Nr.	0000-0000-0000	0000-0000-0000	0000-0000-0000	1VŽ	0000-0000-0000	0000-0000-0000	0000-0000-0000	0000-0000-0000
Parabos Nr.	0000-0000-0000	0000-0000-0000	0000-0000-0000	1VŽ	0000-0000-0000	0000-0000-0000	0000-0000-0000	0000-0000-0000

INŽINERIJĄ
 Geodazija • Projektavimas

Parabos Nr.	0000-0000-0000	0000-0000-0000	0000-0000-0000	1VŽ	0000-0000-0000	0000-0000-0000	0000-0000-0000	0000-0000-0000
Parabos Nr.	0000-0000-0000	0000-0000-0000	0000-0000-0000	1VŽ	0000-0000-0000	0000-0000-0000	0000-0000-0000	0000-0000-0000

INŽINERIJĄ
 Geodazija • Projektavimas

Parabos Nr.	0000-0000-0000	0000-0000-0000	0000-0000-0000	1VŽ	0000-0000-0000	0000-0000-0000	0000-0000-0000	0000-0000-0000
Parabos Nr.	0000-0000-0000	0000-0000-0000	0000-0000-0000	1VŽ	0000-0000-0000	0000-0000-0000	0000-0000-0000	0000-0000-0000

INŽINERIJĄ
 Geodazija • Projektavimas

Parabos Nr.	0000-0000-0000	0000-0000-0000	0000-0000-0000	1VŽ	0000-0000-0000	0000-0000-0000	0000-0000-0000	0000-0000-0000
Parabos Nr.	0000-0000-0000	0000-0000-0000	0000-0000-0000	1VŽ	0000-0000-0000	0000-0000-0000	0000-0000-0000	0000-0000-0000

INŽINERIJĄ
 Geodazija • Projektavimas

Parabos Nr.	0000-0000-0000	0000-0000-0000	0000-0000-0000	1VŽ	0000-0000-0000	0000-0000-0000	0000-0000-0000	0000-0000-0000
Parabos Nr.	0000-0000-0000	0000-0000-0000	0000-0000-0000	1VŽ	0000-0000-0000	0000-0000-0000	0000-0000-0000	0000-0000-0000

INŽINERIJĄ
 Geodazija • Projektavimas

Parabos Nr.	0000-0000-0000	0000-0000-0000	0000-0000-0000	1VŽ	0000-0000-0000	0000-0000-0000	0000-0000-0000	0000-0000-0000
Parabos Nr.	0000-0000-0000	0000-0000-0000	0000-0000-0000	1VŽ	0000-0000-0000	0000-0000-0000	0000-0000-0000	0000-0000-0000

INŽINERIJĄ
 Geodazija • Projektavimas

Parabos Nr.	0000-0000-0000	0000-0000-0000	0000-0000-0000	1VŽ	0000-0000-0000	0000-0000-0000	0000-0000-0000	0000-0000-0000
Parabos Nr.	0000-0000-0000	0000-0000-0000	0000-0000-0000	1VŽ	0000-0000-0000	0000-0000-0000	0000-0000-0000	0000-0000-0000

INŽINERIJĄ
 Geodazija • Projektavimas

Parabos Nr.	0000-0000-0000	0000-0000-0000	0000-0000-0000	1VŽ	0000-0000-0000	0000-0000-0000	0000-0000-0000	0000-0000-0000
Parabos Nr.	0000-0000-0000	0000-0000-0000	0000-0000-0000	1VŽ	0000-0000-0000	0000-0000-0000	0000-0000-0000	0000-0000-0000

INŽINERIJĄ
 Geodazija • Projektavimas

Parabos Nr.	0000-0000-0000	0000-0000-0000	0000-0000-0000	1VŽ	0000-0000-0000	0000-0000-0000	0000-0000-0000	0000-0000-0000
Parabos Nr.	0000-0000-0000	0000-0000-0000	0000-0000-0000	1VŽ	0000-0000-0000	0000-0000-0000	0000-0000-0000	0000-0000-0000

INŽINERIJĄ
 Geodazija • Projektavimas

Parabos Nr.	0000-0000-0000	0000-0000-0000	0000-0000-0000	1VŽ	0000-0000-0000	0000-0000-0000	0000-0000-0000	0000-0000-0000
Parabos Nr.	0000-0000-0000	0000-0000-0000	0000-0000-0000	1VŽ	0000-0000-0000	0000-0000-0000	0000-0000-0000	0000-0000-0000

INŽINERIJĄ
 Geodazija • Projektavimas

Parabos Nr.	0000-0000-0000	0000-0000-0000	0000-0000-0000	1VŽ	0000-0000-0000	0000-0000-0000	0000-0000-0000	0000-0000-0000
Parabos Nr.	0000-0000-0000	0000-0000-0000	0000-0000-0000	1VŽ	0000-0000-0000	0000-0000-0000	0000-0000-0000	0000-0000-0000

INŽINERIJĄ
 Geodazija • Projektavimas

Parabos Nr.	0000-0000-0000	0000-0000-0000	0000-0000-0000	1VŽ	0000-0000-0000	0000-0000-0000	0000-0000-0000	0000-0000-0000
Parabos Nr.	0000-0000-0000	0000-0000-0000	0000-0000-0000	1VŽ	0000-0000-0000	0000-0000-0000	0000-0000-0000	0000-0000-0000

INŽINERIJĄ
 Geodazija • Projektavimas

Parabos Nr.	0000-0000-0000	0000-0000-0000	0000-0000-0000	1VŽ	0000-0000-0000	0000-0000-0000	0000-0000-0000	0000-0000-0000
Parabos Nr.	0000-0000-0000	0000-0000-0000	0000-0000-0000	1VŽ	0000-0000-0000	0000-0000-0000	0000-0000-0000	0000-0000-0000

INŽINERIJĄ
 Geodazija • Projektavimas

Parabos Nr.	0000-0000-0000	0000-0000-0000	0000-0000-0000	1VŽ	0000-0000-0000	0000-0000-0000	0000-0000-0000	0000-0000-0000
Parabos Nr.	0000-0000-0000	0000-0000-0000	0000-0000-0000	1VŽ	0000-0000-0000	0000-0000-0000	0000-0000-0000	0000-0000-0000

INŽINERIJĄ
 Geodazija • Projektavimas

Parabos Nr.	0000-0000-0000	0000-0000-0000	0000-0000-0000	1VŽ	0000-0000-0000	0000-0000-0000	0000-0000-0000	0000-0000-0000
Parabos Nr.	0000-0000-0000	0000-0000-0000	0000-0000-0000	1VŽ	0000-0000-0000	0000-0000-0000	0000-0000-0000	0000-0000-0000

INŽINERIJĄ
 Geodazija • Projektavimas

Parabos Nr.	0000-0000-0000	0000-0000-0000	0000-0000-0000	1VŽ	0000-0000-0000	0000-0000-0000	0000-0000-0000	0000-0000-0000
Parabos Nr.	0000-0000-0000	0000-0000-0000	0000-0000-0000	1VŽ	0000-0000-0000	0000-0000-0000	0000-0000-0000	0000-0000-0000

INŽINERIJĄ
 Geodazija • Projektavimas

Parabos Nr.	0000-0000-0000	0000-0000-0000	0000-0000-0000	1VŽ	0000-0000-0000	0000-0000-0000	0000-0000-0000	0000-0000-0000
Parabos Nr.	0000-0000-0000	0000-0000-0000	0000-0000-0000	1VŽ	0000-0000-0000	0000-0000-0000	0000-0000-0000	0000-0000-0000

INŽINERIJĄ
 Geodazija • Projektavimas

Parabos Nr.	0000-0000-0000	0000-0000-0000	0000-0000-0000	1VŽ	0000-0000-0000	0000-0000-0000	0000-0000-0000	0000-0000-0000
Parabos Nr.	0000-0000-0000	0000-0000-0000	0000-0000-0000	1VŽ	0000-0000-0000	0000-0000-0000	0000-0000-0000	0000-0000-0000

INŽINERIJĄ
 Geodazija • Projektavimas

Parabos Nr.	0000-0000-0000	0000-0000-0000	0000-0000-0000	1VŽ	0000-0000-0000	0000-0000-0000	0000-0000-0000	0000-0000-0000
Parabos Nr.	0000-0000-0000	0000-0000-0000	0000-0000-0000	1VŽ	0000-0000-0000	0000-0000-0000	0000-0000-0000	0000-0000-0000

INŽINERIJĄ
 Geodazija • Projektavimas

Parabos Nr.	0000-0000-0000	0000-0000-0000	0000-0000-0000	1VŽ	0000-0000-0000	0000-0000-0000	0000-0000-0000	0000-0000-0000
Parabos Nr.	0000-0000-0000	0000-0000-0000	0000-0000-0000	1VŽ	0000-0000-0000	0000-0000-0000	0000-0000-0000	0000-0000-0000

INŽINERIJĄ
 Geodazija • Projektavimas

Parabos Nr.	0000-0000-0000	0000-0000-0000	0000-0000-0000	1VŽ	0000-0000-0000	0000-0000-0000	0000-0000-0000	0000-0000-0000
Parabos Nr.	0000-0000-0000	0000-0000-0000	0000-0000-0000	1VŽ	0000-0000-0000	0000-0000-0000	0000-0000-0000	0000-0000-0000

INŽINERIJĄ
 Geodazija • Projektavimas

Parabos Nr.	0000-0000-0000	0000-0000-0000	0000-0000-0000	1VŽ	0000-0000-0000	0000-0000-0000	0000-0000-0000	0000-0000-0000
Parabos Nr.	0000-0000-0000	0000-0000-0000	0000-0000-0000	1VŽ	0000-0000-0000	0000-0000-0000	0000-0000-0000	0000-0000-0000

INŽINERIJĄ
 Geodazija • Projektavimas

Parabos Nr.	0000-0000-0000	0000-0000-0000	0000-0000-0000	1VŽ	0000-0000-0000	0000-0000-0000	0000-0000-0000	0000-0000-0000
Parabos Nr.	0000-0000-0000	0000-0000-0000	0000-0000-0000	1VŽ	0000-0000-0000	0000-0000-0000	0000-0000-0000	0000-0000-0000

INŽINERIJĄ
 Geodazija • Projektavimas

Parabos Nr.	0000-0000-0000	0000-0000-0000	0000-0000-0000	1VŽ	0000-0000-0000	0000-0000-0000	0000-0000-0000	0000-0000-0000
Parabos Nr.	0000-0000-0000	0000-0000-0000	0000-0000-0000	1VŽ	0000-0000-0000	0000-0000-0000	0000-0000-0000	0000-0000-0000

INŽINERIJĄ
 Geodazija • Projektavimas

Parabos Nr.	0000-0000-0000	0000-0000-0000	0000-0000-0000	1VŽ	0000-0000-0000	0000-0000-0000	0000-0000-0000	0000-0000-0000
Parabos Nr.	0000-0000-0000	0000-0000-0000	0000-0000-0000	1VŽ	0000-0000-0000	0000-0000-0000	0000-0000-0000	0000-0000-0000

INŽINERIJĄ
 Geodazija • Projektavimas

Parabos Nr.	0000-0000-0000	0000-0000-0000	0000-0000-0000	1VŽ	0000-0000-0000	0000-0000-0000	0000-0000-0000	0000-0000-0000
Parabos Nr.	0000-0000-0000	0000-0000-0000	0000-0000-0000	1VŽ	0000-0000-0000	0000-0000-0000	0000-0000-0000	0000-0000-0000

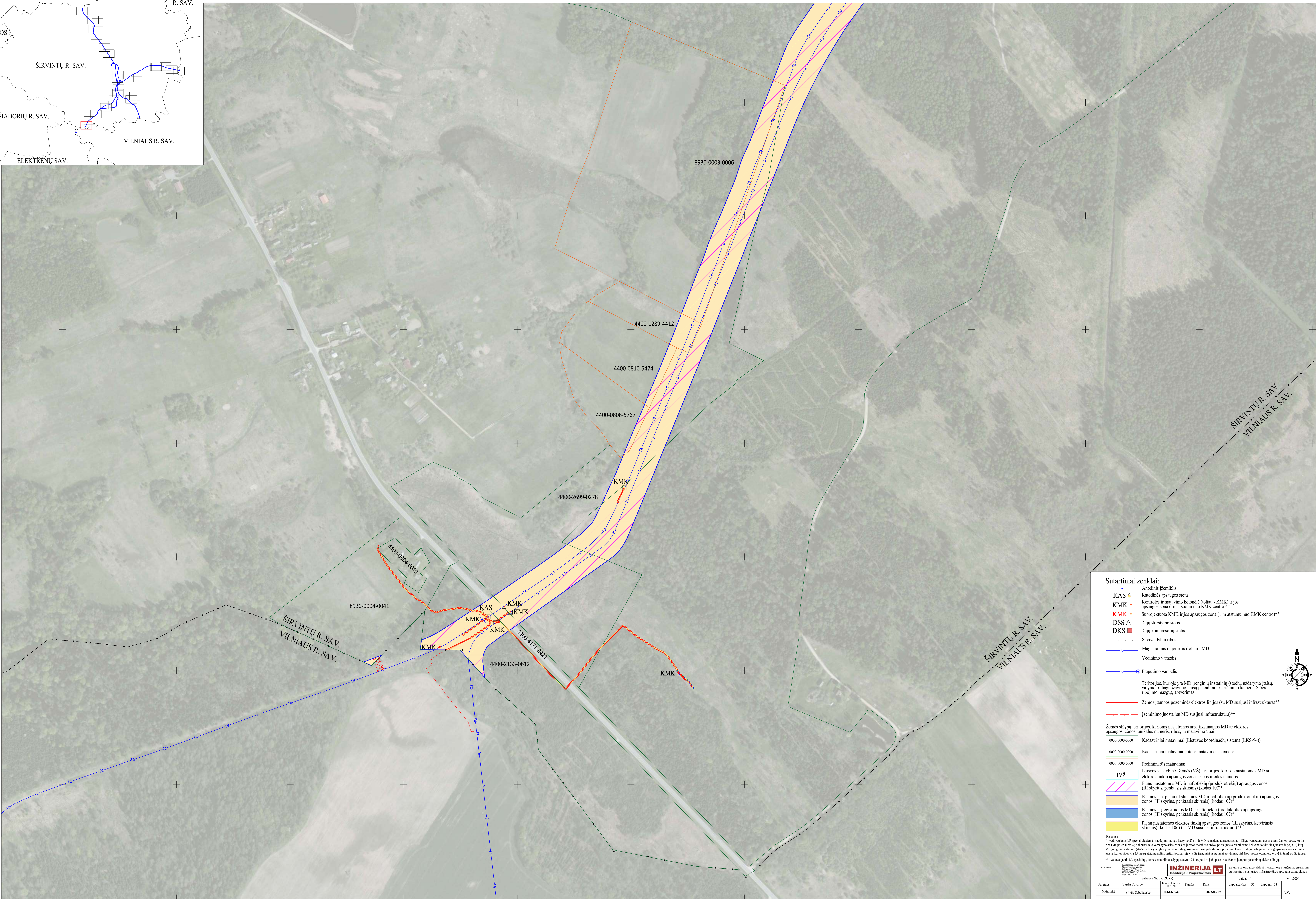
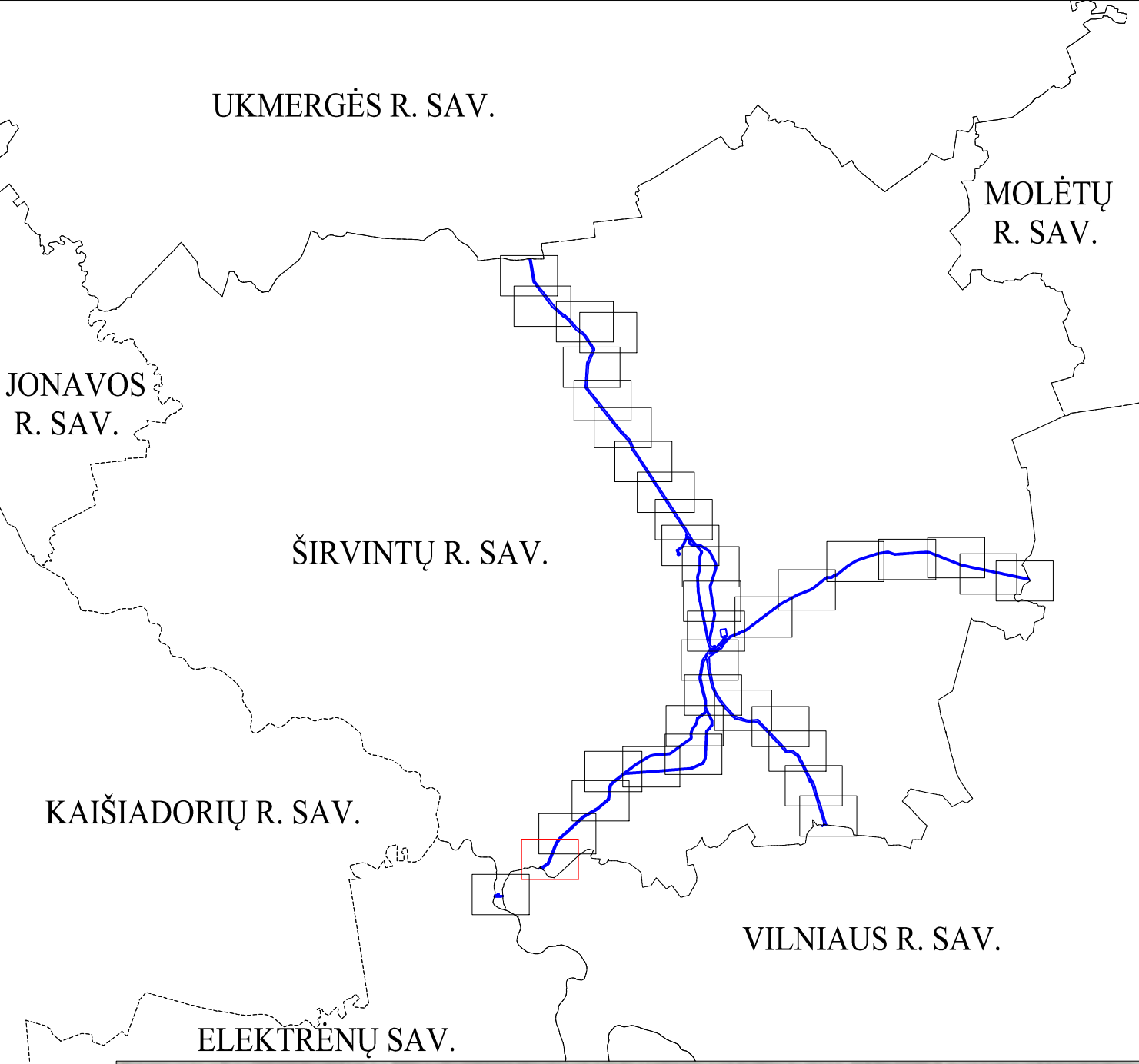
INŽINERIJĄ
 Geodazija • Projektavimas

Parabos Nr.	0000-0000-0000	0000-0000-0000	0000-0000-0000	1VŽ	0000-0000-0000	0000-0000-0000	0000-0000-0000	0000-0000-0000
Parabos Nr.	0000-0000-0000	0000-0000-0000	0000-0000-0000	1VŽ	0000-0000-0000	0000-0000-0000	0000-0000-0000	0000-0000-0000

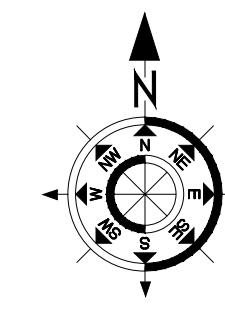
INŽINERIJĄ
 Geodazija • Projektavimas

Parabos Nr.	0000-0000-0000	0000-0000-0000	0000-0000-0000	1VŽ	0000-0000-0000	0000-0000-0000	0000-0000-0000	0000-0000-0000
Parabos Nr.	0000-0000-0000	0000-0000-0000	0					

Širvintų rajono savivaldybės teritorijoje esančių magistralinių dujotiekių ir susijusios infrastruktūros apsaugos zonų planas
M 1:2000



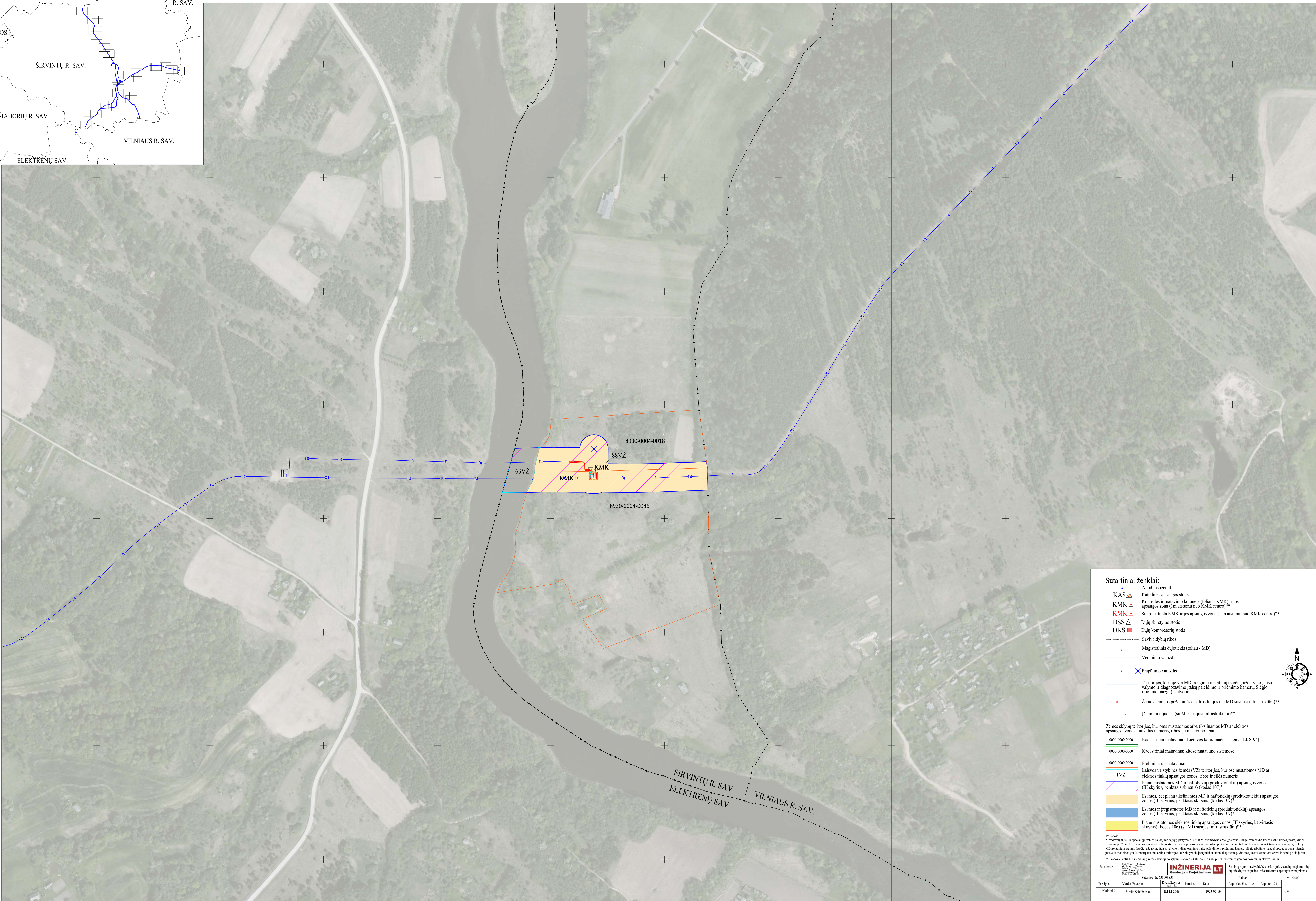
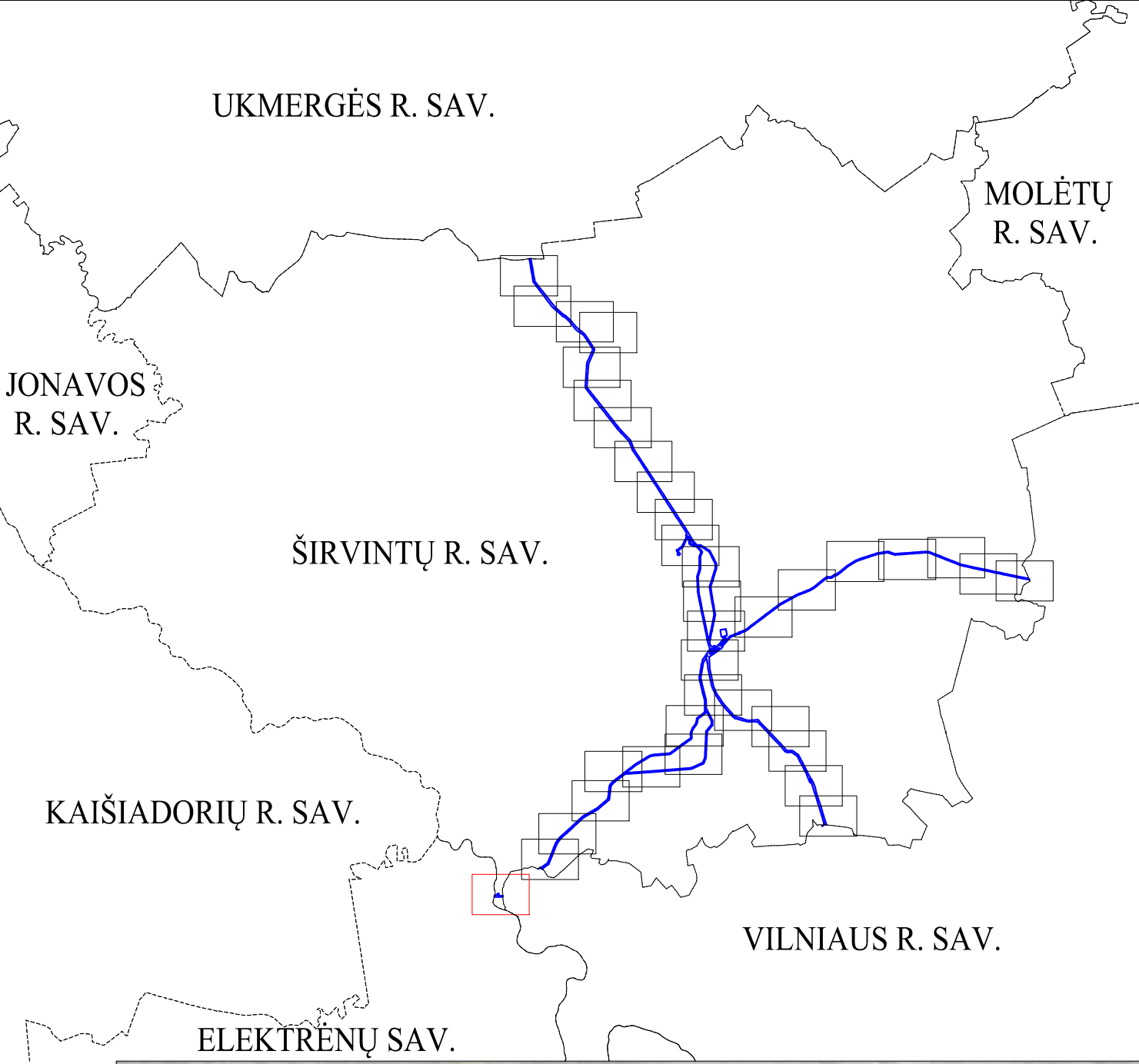
- Sutartiniai ženklai:**
- KAS** ▲ Anodinis įžemiklis
 - KAS** ▲ Katodinis apsaugos stotis
 - KMK** □ Kontrolės ir matavimo kolonėlė (toliau - KMK) ir jos apsaugos zona (1 m atstumu nuo KMK centro)**
 - KMK** □ Suprojektuota KMK ir jos apsaugos zona (1 m atstumu nuo KMK centro)**
 - DSS** ▲ Dujų skirstymo stotis
 - DKS** ■ Dujų kompresorių stotis
- Savivaldybių ribos
 - Magistralinis dujotiekis (toliau - MD)
 - Vėdinimo vamzdis
 - Prapūtimo vamzdis
 - Teritorijos, kuriose yra MD įrenginių ir statinių (stochių, uždarymo įtaisų, valvynų ir diagnostavimo įtaisų paleidimo ir priėmimo kambarių, slėgio ribojimo mazgų), aptverimas
 - Žemės įtampos požeminės elektros linijos (su MD susijusi infrastruktūra)**
 - Įžemimo juosta (su MD susijusi infrastruktūra)**
- Žemės sklypu teritorijos, kurioms nustatomos arba tikslinamos MD ar elektros apsaugos zonos, unikalūs numeris, ribos, jų matavimo tipai:**
- 0000-0000-0000 Kadastriiniai matavimai (Lietuvos koordinatinių sistema (LKS-94))
 - 0000-0000-0000 Kadastriiniai matavimai kitose matavimo sistemose
 - 0000-0000-0000 Preliminarij matavimai
 - 1VŽ Laisvos valstybinės žemės (VŽ) teritorijos, kuriose nustatomos MD ar elektros tinklų apsaugos zonos, ribos ir eilės numeris
 - Planų nustatomos MD ir naftotiekių (produktotiekių) apsaugos zonos (III skyrius, penktasis skirsnis) (kodas 107)*
 - Esamos, bet planu tikslinamos MD ir naftotiekių (produktotiekių) apsaugos zonos (III skyrius, penktasis skirsnis) (kodas 107)*
 - Esamos ir įregistruotos MD ir naftotiekių (produktotiekių) apsaugos zonos (III skyrius, penktasis skirsnis) (kodas 107)*
 - Planu nustatomos elektros tinklų apsaugos zonos (III skyrius, ketvirtasis skirsnis) (kodas 106) (su MD susijusi infrastruktūra)**



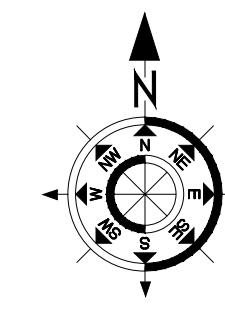
* - sudarant LR specialią žemės naudojimo sąlygų įstatymo 27 str. 5) MD vamzdžio apsaugos zona - šilgali vamzdžio trasa esanti žemės juosta, kurios ribos yra po 25 metrais į abiejus puses nuo vamzdžio ašies, viš šios juostos esanti oro eilė, po lia juosta esanti žemė bei vanduo viš šios juostos ir po ja, iki MD įrenginių ir statinių išorinių sienų, uždarymo įtaisų, valvynų ir diagnostavimo įtaisų paleidimo ir priėmimo kambarių, slėgio ribojimo mazgų apsaugos zono - žemės juosta, kurios ribos yra 25 metrai atstumu apšvi teritorijos, kurioje yra bei įrenginiai ir statiniai apsaugos, viš šios juostos esanti oro eilė ir žemė po lia juosta.
** - sudarant LR specialią žemės naudojimo sąlygų įstatymo 24 str. 1) m) abiej puses nuo žemės įtampos požeminių elektros linijų.

Paraiškų Nr.	2023-07-19	INŽINERIJĄ Geodezija • Projektavimas	Širvintų rajono savivaldybės teritorijoje esančių magistralinių dujotiekių ir susijusios infrastruktūros apsaugos zonių planas	Laido: 1	M 1:2000
Paraiškų	Vanduo Pirmojo	Kyriūnų g. 10 12211 Vilnius	Paraiškų Data	Lapų skaičius: 36	Lapų nr.: 23
Matavimė	Silvija Subaliuskė	284-86-2789	2023-07-19		A.V.

Širvintų rajono savivaldybės teritorijoje esančių magistralinių dujotiekių ir susijusios infrastruktūros apsaugos zonų planas
M 1:2000



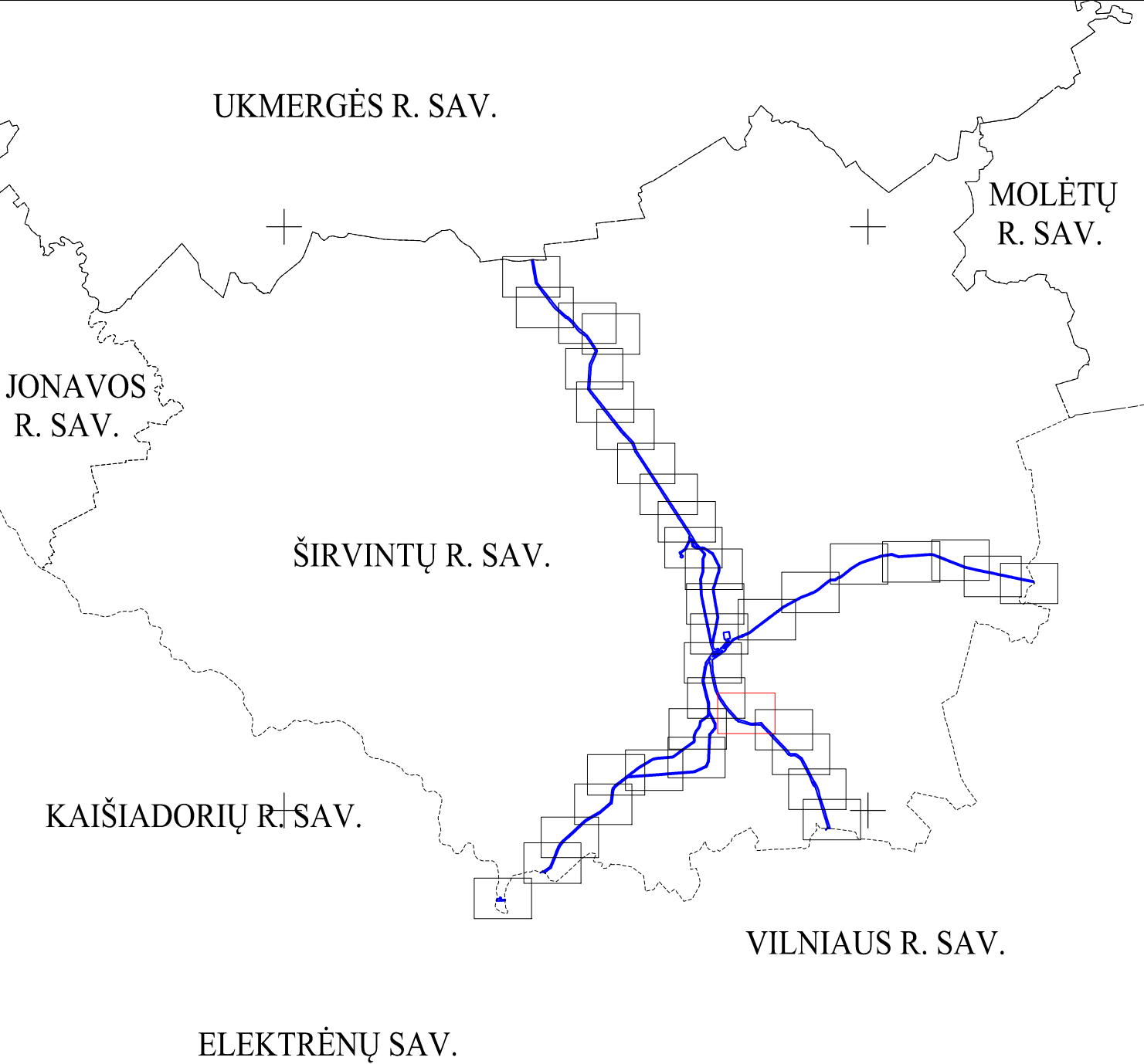
- Sutartiniai ženklai:**
- KAS** ▲ Anodinis įžemiklis
 - KAS** ▲ Katodinis apsaugos stotis
 - KMK** □ Kontrolės ir matavimo kolonėlė (toliau - KMK) ir jos apsaugos zona (1 m atstumu nuo KMK centro)**
 - KMK** □ Suprojektuota KMK ir jos apsaugos zona (1 m atstumu nuo KMK centro)**
 - DSS** ▲ Dujų skirstymo stotis
 - DKS** ■ Dujų kompresorių stotis
 - Savivaldybių ribos
 - Magistralinis dujotiekis (toliau - MD)
 - Vėdinimo vamzdis
 - Prapūtimo vamzdis
 - Teritorijos, kuriose yra MD įrenginių ir statinių (stotelių, uždarymo įtaisų, valvų ir diagnostavimo įtaisų paleidimo ir pereinimo kambarių, slėgio ribojimo mazgų), aptverimas
 - Žemės įtampos požeminės elektros linijos (su MD susijusi infrastruktūra)**
 - Įžeminimo juosta (su MD susijusi infrastruktūra)**
- Žemės sklypu teritorijos, kurioms nustatomos arba tikslinamos MD ar elektros apsaugos zonos, unikalus numeris, ribos, jų matavimo tipai:**
- 0000-0000-0000 Kadastriiniai matavimai (Lietuvos koordinatinių sistema (LKS-94))
 - 0000-0000-0000 Kadastriiniai matavimai kitose matavimo sistemose
 - 0000-0000-0000 Preliminari matavimai
 - 1VŽ Laisvos valstybinės žemės (VŽ) teritorijos, kuriose nustatomos MD ar elektros tinklų apsaugos zonos, ribos ir eilės numeris
 - Planu nustatomos MD ir naftotiekių (produktotiekių) apsaugos zonos (III skyrius, penktasis skirsnis) (kodas 107)*
 - Esamos, bet planu tikslinamos MD ir naftotiekių (produktotiekių) apsaugos zonos (III skyrius, penktasis skirsnis) (kodas 107)*
 - Esamos ir įregistruotos MD ir naftotiekių (produktotiekių) apsaugos zonos (III skyrius, penktasis skirsnis) (kodas 107)*
 - Planu nustatomos elektros tinklų apsaugos zonos (III skyrius, ketvirtasis skirsnis) (kodas 106) (su MD susijusi infrastruktūra)**



Parabos:
* - sudaryti LR specialiuoju žemės naudojimo sąlygų įstatymo 27 str. 5) MD vamzdžio apsaugos zona - šilgali vamzdžio traukos esanti kuroji juosta, kurios ribos yra po 25 metrais į abi puses nuo vamzdžio ašies, viš šios juostos esanti oro eilė, po lia juosta esanti žemė bei vanduo viš šios juostos ir po ja 4) kiti MD įrenginių ir statinių išorini, uždarymo įtaisų, valvų ir diagnostavimo įtaisų paleidimo ir pereinimo kambariai, slėgio ribojimo mazgai apsaugos zono - žemės juosta, kurios ribos yra 25 metrais aplink teritoriją, kurioje yra šie įrenginiai ar statiniai apsaugos, viš šios juostos esanti oro eilė ir žemė po lia juosta.
** - sudaryti LR specialiuoju žemės naudojimo sąlygų įstatymo 24 str. po 1 m) abi puses nuo žemės įtampos potencialių elektros linijų.

Projektas Nr.	2023-07-19	INŽINERIJĄ Geodazija • Projektavimas	Širvintų rajono savivaldybės teritorijoje esančių magistralinių dujotiekių ir susijusios infrastruktūros apsaugos zonų planas	Laida: 1	M 1:2000
Parabos	Vaidas Pivonius	Sutartis Nr. 553093	Parabos Data	Lapų skaičius: 36	Lapų nr.: 24
Matavimai	Silvija Subaliuskė	284-96-2789	2023-07-19		A.V.

Širvintų rajono savivaldybės teritorijoje esančių magistralinių dujotiekių ir susijusios infrastruktūros apsaugos zonų planas
M 1:2000



Sutartiniai ženklai:

- KAS** Anodinis įžemiklis
- KMK** Katodinis apsaugos stotis
- KMK** Kontrolė ir matavimo kolonėlė (toliau - KMK) ir jos apsaugos zona (1 m atstumu nuo KMK centro)**
- KMK** Suprojektuota KMK ir jos apsaugos zona (1 m atstumu nuo KMK centro)**
- DSS** Dujų skirstymo stotis
- DKS** Dujų kompresorių stotis

--- Savivaldybių ribos
 Magistralinis dujotiekis (toliau - MD)
 Vėdinimo vamzdis
 Prapūtimo vamzdis

Teritorijos, kuriose yra MD įrenginiai ir statiniai (stotelių, uždarymo įtaisų, valymo ir diagnostavimo įtaisų paleidimo ir priėmimo kameros, slėgio ribojimo mazgai), aptverimas
 Žemės įtampos požeminės elektros linijos (su MD susijusi infrastruktūra)**
 Įžemintinė juosta (su MD susijusi infrastruktūra)**

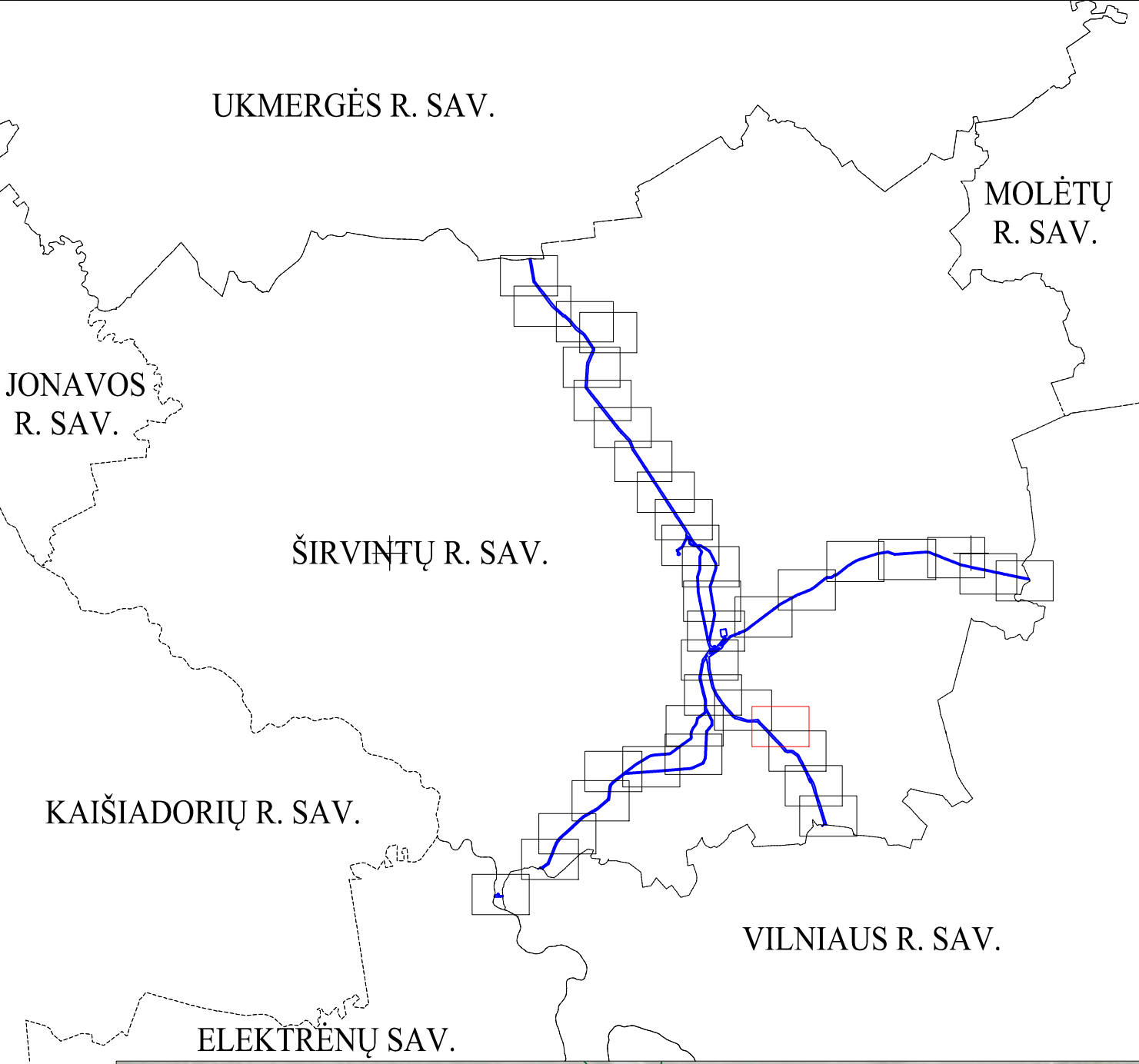
Žemės sklypų teritorijos, kurioms nustatomos arba tikslinamos MD ar elektros apsaugos zonos, unikalūs numeris, ribos, jų matavimo tipas:

- 0000-0000-0000 Kadastriiniai matavimai (Lietuvos koordinacinių sistema (LKS-94))
- 0000-0000-0000 Kadastriiniai matavimai kitose matavimo sistemose
- 0000-0000-0000 Preliminari matavimai
- 1VŽ Laisvos valstybinės žemės (VŽ) teritorijos, kuriose nustatomos MD ar elektros tinklų apsaugos zonos, ribos ir eilės numeris
- Planu nustatomos MD ir naftotiekių (produktotiekių) apsaugos zonos (III skyrius, penktasis skirsnis) (kodas 107)*
- Planu nustatomos MD ir naftotiekių (produktotiekių) apsaugos zonos (III skyrius, penktasis skirsnis) (kodas 107)*
- Planu nustatomos MD ir naftotiekių (produktotiekių) apsaugos zonos (III skyrius, penktasis skirsnis) (kodas 107)*
- Planu nustatomos MD ir naftotiekių (produktotiekių) apsaugos zonos (III skyrius, penktasis skirsnis) (kodas 107)*
- Planu nustatomos elektros tinklų apsaugos zonos (III skyrius, ketvirtasis skirsnis) (kodas 106) (su MD susijusi infrastruktūra)**

Parabos:
 * - sudaryti LR specialioji žemės naudojimo sąlygų įstatymo 27 str. 5) MD vamzdžio apsaugos zona - šilgali vamzdžio traukos esanti korekciavimo juosta, kurios ribos yra po 25 metrais abiejose nuo vamzdžio ašies, viš šios juostos esanti oro eilė, po lia juosta esanti žemė bei vanduo viš šios juostos ir po 4) kiti MD įrenginiai ir statiniai (stotelių, uždarymo įtaisų, valymo ir diagnostavimo įtaisų paleidimo ir priėmimo kameros, slėgio ribojimo mazgai) apsaugos zona - žemės juosta, kurios ribos yra 25 metrais abiejose apšviš teritorijos, kurioje yra šie įrenginiai ar statiniai apsaugos, viš šios juostos esanti oro eilė ir žemė po lia juosta.
 ** - sudaryti LR specialioji žemės naudojimo sąlygų įstatymo 24 str. po 1) **8905-0001-0213** žemės elektros linija.

Parabos Nr.	INŽINERIJĄ Geodezija • Projektavimas	Širvintų rajono savivaldybės teritorijoje esančių magistralinių dujotiekių ir susijusios infrastruktūros apsaugos zonų planas
Parabos Nr.	Sutartinis Nr. 551001/01	Laida: 1
Parabos Nr.	2846-2789	Lapų skaičius: 36
Parabos Nr.	2023-07-19	Lapų nr.: 25
Parabos Nr.		M 1:2000
Parabos Nr.		A.V.

Širvintų rajono savivaldybės teritorijoje esančių magistralinių dujotiekių ir susijusios infrastruktūros apsaugos zonų planas
M 1:2000



Sutartiniai ženklai:

- KAS** ▲ Anodinis įžemiklis
- KAS** ▲ Katodinis apsaugos stotis
- KMK** □ Kontrolės ir matavimo kolonėlė (toliau - KMK) ir jos apsaugos zona (1 m atstumu nuo KMK centro)**
- KMK** □ Suprojektuota KMK ir jos apsaugos zona (1 m atstumu nuo KMK centro)**
- DSS** ▲ Dujų skirstymo stotis
- DKS** ■ Dujų kompresorių stotis

- Savivaldybių ribos
- Magistralinis dujotiekis (toliau - MD)
- Vėdinimo vamzdis
- Prapūtimo vamzdis
- Teritorijos, kuriose yra MD įrenginių ir statinių (stočių, uždarymo įtaisų, valvyno ir diagnostavimo įtaisų paleidimo ir pereinimo kamerių, slėgio ribojimo mazgų), aptverimas
- Žemės įtampos požeminės elektros linijos (su MD susijusi infrastruktūra)**
- Įžemintimo juosta (su MD susijusi infrastruktūra)**

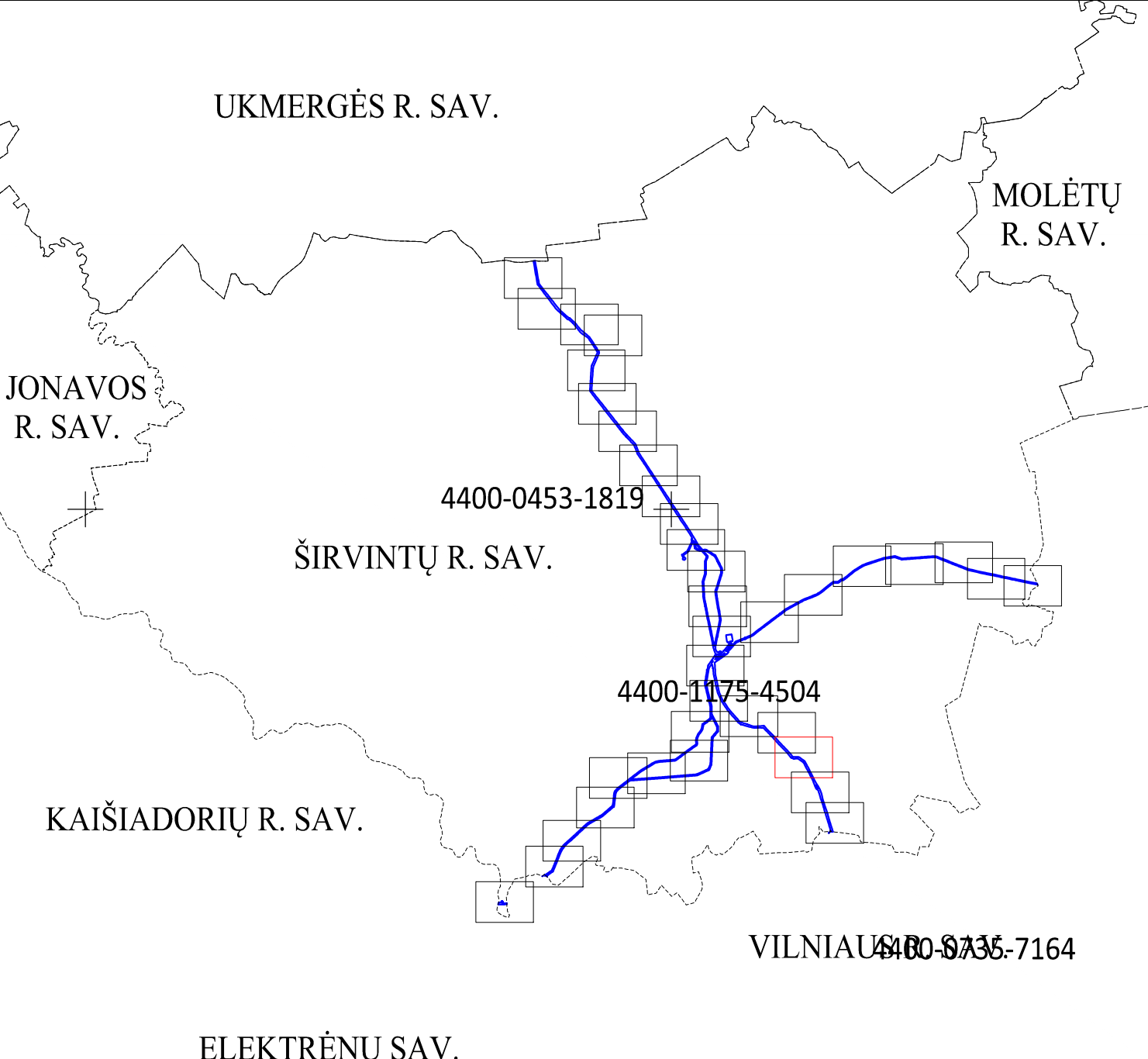
Žemės sklypų teritorijos, kurioms nustatomos arba tiklinamos MD ar elektros apsaugos zonos, unikalus numeris, ribos, jų matavimo tipas:

- 0000-0000-0000 Kadastriškai matavimai (Lietuvos koordinatinių sistema (LKS-94))
- 0000-0000-0000 Kadastriškai matavimai kitose matavimo sistemose
- 0000-0000-0000 Preliminari matavimai
- 1VŽ Laisvos valstybinės žemės (VŽ) teritorijos, kuriose nustatomos MD ar elektros tinklų apsaugos zonos, ribos ir eilės numeris
- Planu nustatomos MD ir naftotiekių (produktotiekių) apsaugos zonos (III skyrius, penktasis skirsnis) (kodas 107)*
- Esamos, bet planu tiklinamos MD ir naftotiekių (produktotiekių) apsaugos zonos (III skyrius, penktasis skirsnis) (kodas 107)*
- Esamos ir įregistruotos MD ir naftotiekių (produktotiekių) apsaugos zonos (III skyrius, penktasis skirsnis) (kodas 107)*
- Planu nustatomos elektros tinklų apsaugos zonos (III skyrius, ketvirtasis skirsnis) (kodas 106) (su MD susijusi infrastruktūra)**

Paaiškinimas:
* - sudaryti LR specialiuoju žemės naudojimo sąlygų įstatymo 27 str. 5) MD vamzdžio apsaugos zona - ilgaigi vartojimo traukos esanti žemės juosta, kurios ribos yra po 25 metrais į abi puses nuo vamzdžio ašies, viš šios juostos esanti oro eilė, po ją juosta esanti žemė bei vanduo viš šios juostos ir po ją 40) kiti MD įrenginiai ir statiniai (stoties, uždarymo įtaisų, valvyno ir diagnostavimo įtaisų paleidimo ir pereinimo kamerių, slėgio ribojimo mazgų) apsaugos zona - žemės juosta, kurios ribos yra 25 metrais atstumu apšvi teritorijoje, kurioje yra šie įrenginiai ar statiniai apsaugos, viš šios juostos esanti oro eilė ir žemė po ją juosta.
** - sudaryti LR specialiuoju žemės naudojimo sąlygų įstatymo 24 str. 1) m) abi puses nuo žemės įtampos požeminių elektros linijų.

Paraiškų Nr.	Vardas Pavardė	Kontakinis Nr.	Paraiškų Data	Lapų skaičius	Lapų Nr.	M 1:2000
Paraiškų	Vardas Pavardė	Kontakinis Nr.	Paraiškų Data	Lapų skaičius	Lapų Nr.	M 1:2000
Matavimė	Silvija Subaliuskė	284-62789	2023-07-19		A.V.	

Širvintų rajono savivaldybės teritorijoje esančių magistralinių dujotiekių ir susijusios infrastruktūros apsaugos zonų planas
M 1:2000



Sutartiniai ženklai:

- KAS** ▲ Anodinis įžemiklis
- KMK** □ Katodinis apsaugos stotis
- KMK** □ Kontrolės ir matavimo kolonėlė (toliau - KMK) ir jos apsaugos zona (1 m atstumu nuo KMK centro)**
- KMK** □ Suprojektuota KMK ir jos apsaugos zona (1 m atstumu nuo KMK centro)**
- DSS** ▲ Dujų skirstymo stotis
- DKS** ■ Dujų kompresorių stotis

- Savivaldybių ribos
- Magistralinis dujotiekis (toliau - MD)
- Vėdinimo vamzdis
- Prapūtimo vamzdis
- Teritorijos, kurioje yra MD įrenginių ir statinių (stočių, uždarymo įtaisų, valvų ir diagnostinio įtaisų paleidimo ir priėmimo kameros, slėgio ribojimo mazgai), aptverimas
- Žemės įtampos požeminės elektros linijos (su MD susijusi infrastruktūra)**
- Įžeminto juosta (su MD susijusi infrastruktūra)**

Žemės sklypu teritorijos, kurioms nustatomos arba tikslinamos MD ar elektros apsaugos zonos, unikalius numerius, ribas, jų matavimo tipus:

- 0000-0000-0000 Kadastriškai matavimai (Lietuvos koordinatinių sistema (LKS-94))
- 0000-0000-0000 Kadastriškai matavimai kitose matavimo sistemose
- 0000-0000-0000 Preliminari matavimai
- 1VŽ Laisvos valstybinės žemės (VŽ) teritorijos, kuriose nustatomos MD ar elektros tinklų apsaugos zonos, ribos ir eilės numeris
- Planu nustatomos MD ir naftotiekių (produktotiekių) apsaugos zonos (III skyrius, penktasis skirsnis) (kodas 107)*
- Esamos, bet planu tikslinamos MD ir naftotiekių (produktotiekių) apsaugos zonos (III skyrius, penktasis skirsnis) (kodas 107)*
- Esamos ir įregistruotos MD ir naftotiekių (produktotiekių) apsaugos zonos (III skyrius, penktasis skirsnis) (kodas 107)*
- Planu nustatomos elektros tinklų apsaugos zonos (III skyrius, ketvirtasis skirsnis) (kodas 106) (su MD susijusi infrastruktūra)**

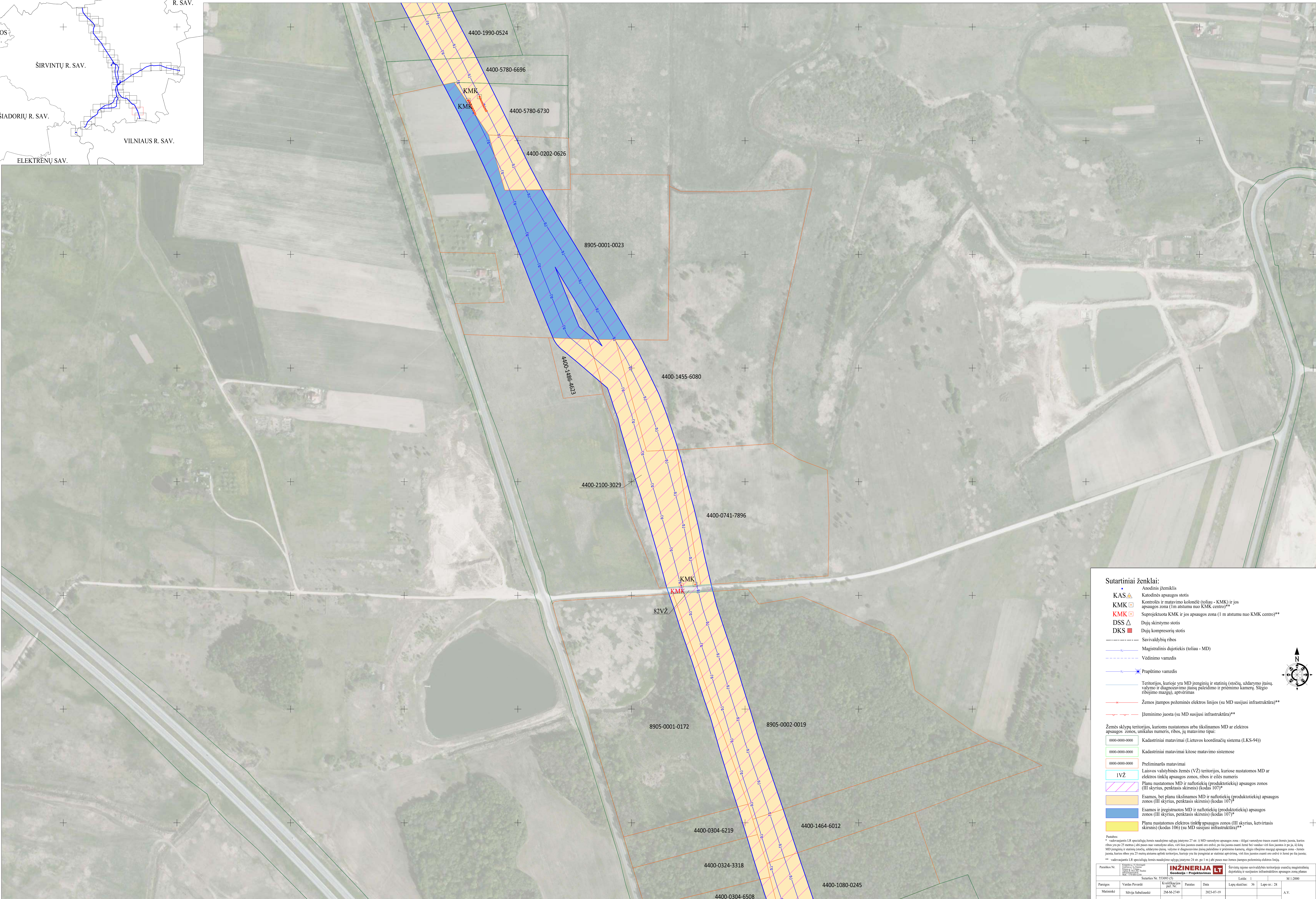
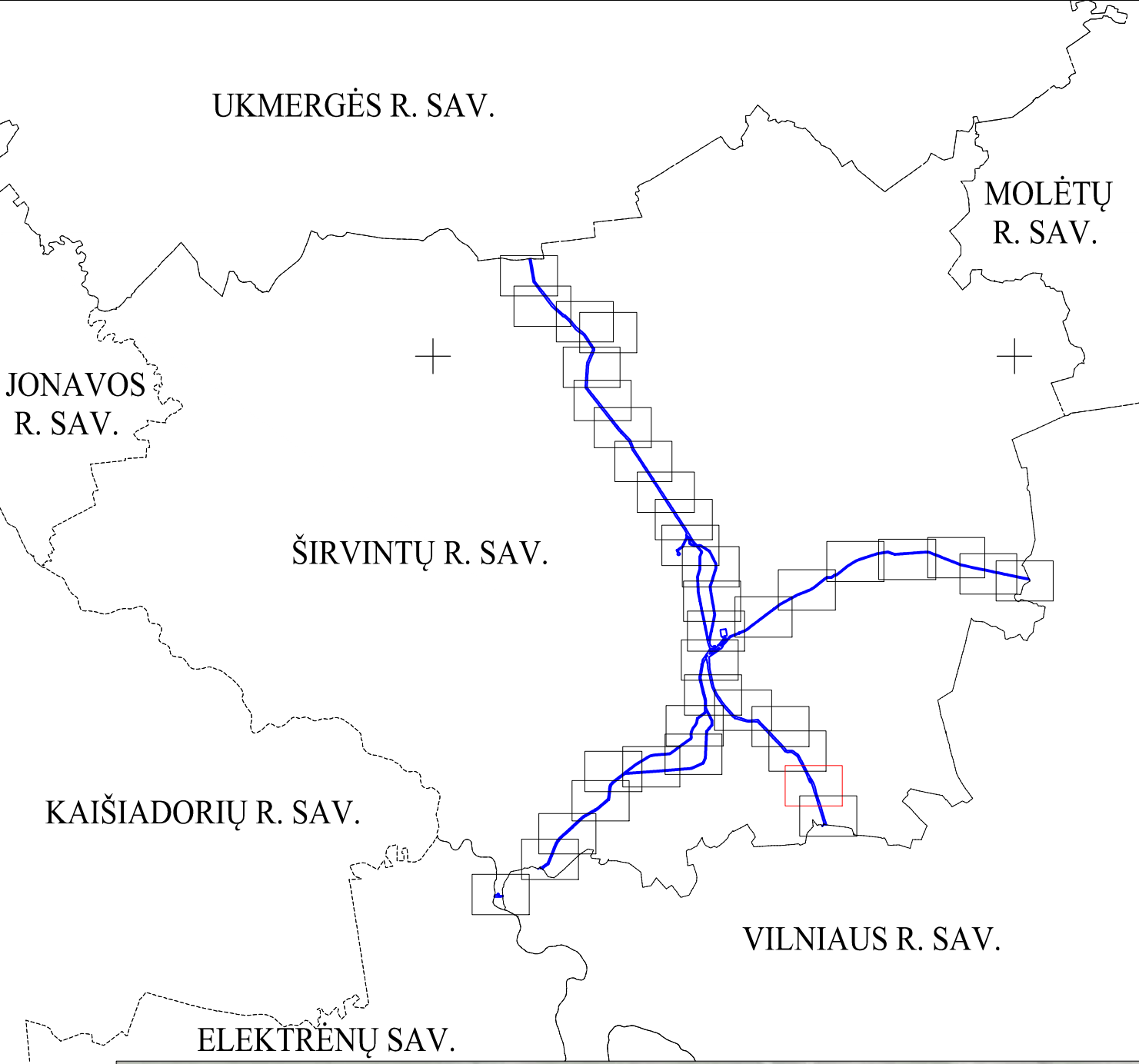
Pašauks:

* - sudaryti LR specialiąjį žemės naudojimo sąlygų įstatymo 27 str. 5) MD vamzdžio apsaugos zona - šilgali vamzdžio traukos esanti žemės juosta, kurios ribos yra po 25 metrais į abi puses nuo vamzdžio ašies, viš šios juostos esanti oro eilė, po ją juosta esanti žemė bei vanduo viš šios juostos ir po ją kitų MD įrenginių ir statinių (stočių, uždarymo įtaisų, valvų ir diagnostinio įtaisų paleidimo ir priėmimo kameros, slėgio ribojimo mazgai) apsaugos zona - žemės juosta, kurios ribos 25 metrai esantys abiejose teritorijose, kurioje yra šie įrenginiai ar statiniai apsaugos, viš šios juostos esanti oro eilė ir žemė po ją juosta.

** - sudaryti LR specialiąjį žemės naudojimo sąlygų įstatymo 24 str. po 1 m) abi puses nuo žemės įtampos požeminių elektros linijų.

Projektas Nr. 284-96-2789	Sutarties Nr. 551093/19	INŽINERIJĄ	Širvintų rajono savivaldybės teritorijoje esančių magistralinių dujotiekių ir susijusios infrastruktūros apsaugos zonų planas	Laida: 1	M 1:2000
Parengė: Vaidas Pivonius	Kuriantis: Vaidas Pivonius	INŽINERIJĄ		Lapų skaičius: 36	Lapų nr.: 27
Matavė: Silvija Subaliuskė	284-96-2789	INŽINERIJĄ		2023-07-19	A.V.

Širvintų rajono savivaldybės teritorijoje esančių magistralinių dujotiekių ir susijusios infrastruktūros apsaugos zonų planas
M 1:2000



Sutartiniai ženklai:

- KAS** Anodinis įžemiklis
- KMK** Kontrolės ir matavimo kolonėlė (toliau - KMK) ir jos apsaugos zona (1 m atstumu nuo KMK centro)**
- KMK** Suprojektuota KMK ir jos apsaugos zona (1 m atstumu nuo KMK centro)**
- DSS** Dujų skirstymo stotis
- DKS** Dujų kompresorių stotis

- Savivaldybių ribos
- Magistralinis dujotiekis (toliau - MD)
- Vėdinimo vamzdis
- Prapūtimo vamzdis
- Teritorijos, kuriose yra MD įrenginių ir statinių (stočių, uždarymo įtaisų, valymo ir diagnostavimo įtaisų paleidimo ir priėmimo kamerių, slėgio ribojimo mazgų), aptverimas
- Žemės įtampos požeminės elektros linijos (su MD susijusi infrastruktūra)**
- Įžeminimo juosta (su MD susijusi infrastruktūra)**

Žemės sklypu teritorijos, kurioms nustatomos arba tikslinamos MD ar elektros apsaugos zonos, unikalus numeris, ribos, jų matavimo tipas:

- 0000-0000-0000 Kadastriiniai matavimai (Lietuvos koordinacių sistema (LKS-94))
- 0000-0000-0000 Kadastriiniai matavimai kitose matavimo sistemose
- 0000-0000-0000 Preliminarūs matavimai
- 1VŽ Laisvos valstybinės žemės (VŽ) teritorijos, kuriose nustatomos MD ar elektros tinklų apsaugos zonos, ribos ir eilės numeris
- Planu nustatomos MD ir naftotiekių (produktotiekių) apsaugos zonos (III skyrius, penktasis skirsnis) (kodas 107)*
- Esamos, bet planu tikslinamos MD ir naftotiekių (produktotiekių) apsaugos zonos (III skyrius, penktasis skirsnis) (kodas 107)*
- Esamos ir įregistruotos MD ir naftotiekių (produktotiekių) apsaugos zonos (III skyrius, penktasis skirsnis) (kodas 107)*
- Planu nustatomos elektros tinklų apsaugos zonos (III skyrius, ketvirtasis skirsnis) (kodas 106) (su MD susijusi infrastruktūra)**

Parabos:

* - sudarant LR specialiąją žemės naudojimo sąlygų įstatymo 27 str. 5) MD vamzdžio apsaugos zona - šilgali vamzdžio traukos esanti žemė, kurios ribos yra po 25 metrais į abi puses nuo vamzdžio ašies, viet šioje juostoje esant oro eilė, po lia juosta esanti žemė bei vanduo viet šioje juostoje ir po 40) kitų MD įrenginių ir statinių išorinį, vidinį ir planų, sūlymų ir diagnostavimo įtaisų paleidimo ir priėmimo kamerių, slėgio ribojimo mazgų apsaugos zona - žemės juosta, kurios ribos yra 25 metrais abiejose pusrubose, kuriose yra šie įrenginiai ar statiniai apsaugos, viet šioje juostoje esanti oro eilė ir žemė po lia juosta.

** - sudarant LR specialiąją žemės naudojimo sąlygų įstatymo 24 str. po 1) abi puses nuo žemės įtampos požeminių elektros linijų.

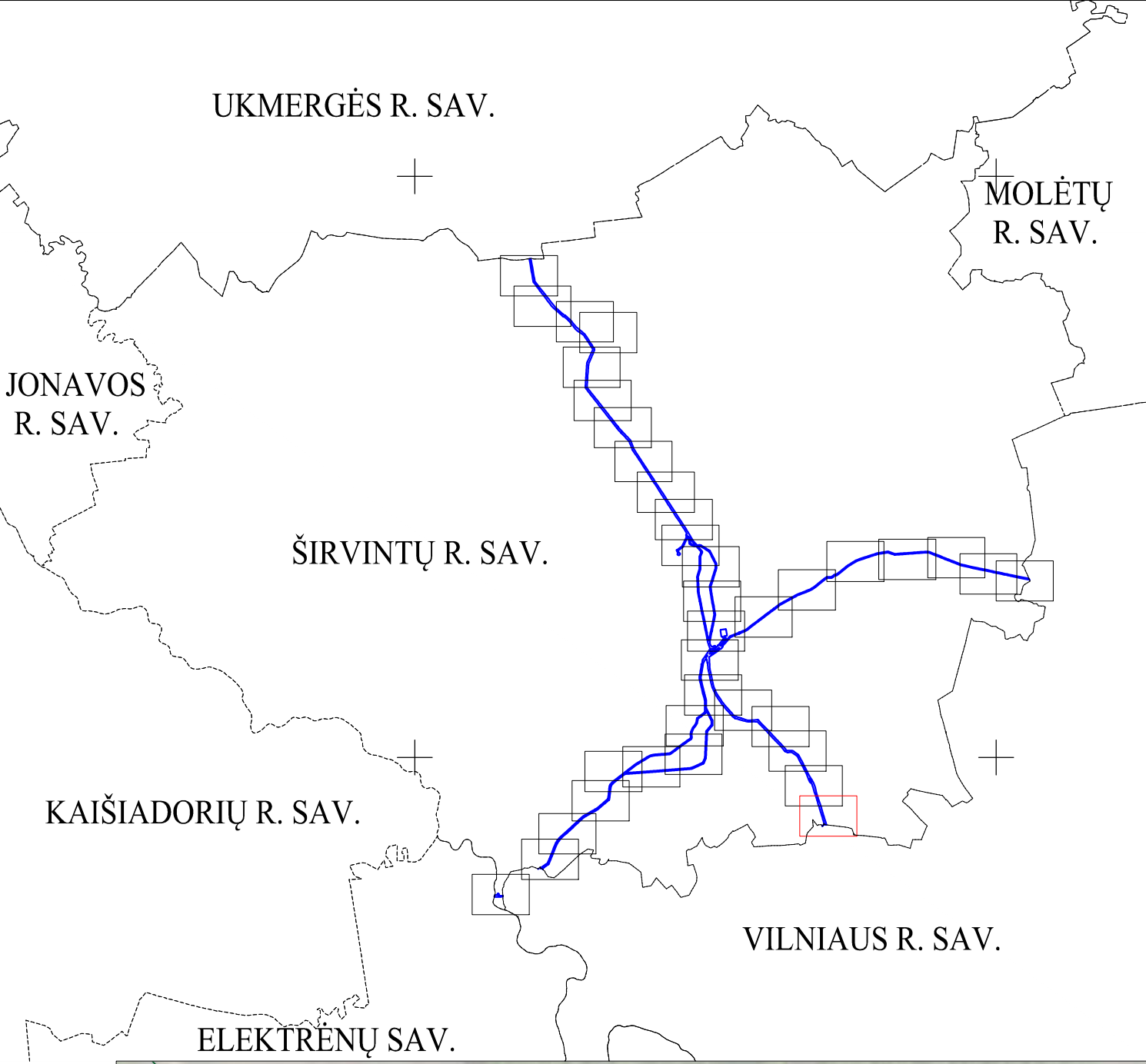
Parabos:

* - sudarant LR specialiąją žemės naudojimo sąlygų įstatymo 27 str. 5) MD vamzdžio apsaugos zona - šilgali vamzdžio traukos esanti žemė, kurios ribos yra po 25 metrais į abi puses nuo vamzdžio ašies, viet šioje juostoje esanti oro eilė, po lia juosta esanti žemė bei vanduo viet šioje juostoje ir po 40) kitų MD įrenginių ir statinių išorinį, vidinį ir planų, sūlymų ir diagnostavimo įtaisų paleidimo ir priėmimo kamerių, slėgio ribojimo mazgų apsaugos zona - žemės juosta, kurios ribos yra 25 metrais abiejose pusrubose, kuriose yra šie įrenginiai ar statiniai apsaugos, viet šioje juostoje esanti oro eilė ir žemė po lia juosta.

** - sudarant LR specialiąją žemės naudojimo sąlygų įstatymo 24 str. po 1) abi puses nuo žemės įtampos požeminių elektros linijų.

Projektas Nr.	INŽINERJA	Širvintų rajono savivaldybės teritorijoje esančių magistralinių dujotiekių ir susijusios infrastruktūros apsaugos zonų planas
Sutartinis Nr.	553093/20	Laida: 1
Parabos	Vanduo Pirmojo	Projektas
Matavimai	Silvija Subaliuskė	28-86-2789
		2023-07-19
		Lapų skaičius: 36
		Lapų nr.: 28
		A.V.

Širvintų rajono savivaldybės teritorijoje esančių magistralinių dujotiekių ir susijusios infrastruktūros apsaugos zonų planas
M 1:2000



Sutartiniai ženklai:

- KAS** ▲ Anodinis įžemiklis
- KAS** ▲ Katodinis apsaugos stotis
- KMK** □ Kontrolės ir matavimo kolonėlė (toliau - KMK) ir jos apsaugos zona (1 m atstumu nuo KMK centro)**
- KMK** □ Suprojektuota KMK ir jos apsaugos zona (1 m atstumu nuo KMK centro)**
- DSS** ▲ Dujų skirstymo stotis
- DKS** ■ Dujų kompresorių stotis
- Savivaldybių ribos
- Magistralinis dujotiekis (toliau - MD)
- - - - - Vėdinimo vamzdis
- - - - - Prapūtimo vamzdis
- Teritorijos, kuriose yra MD įrenginių ir statinių (stočių, uždarymo įtaisų, valymo ir diagnostavimo įtaisų paleidimo ir priėmimo kameros, slėgio ribojimo mazgai), aptverimas
- Žemos įtampos požeminės elektros linijos (su MD susijusi infrastruktūra)**
- Įžemintinė juosta (su MD susijusi infrastruktūra)**

Žemės sklypu teritorijos, kurioms nustatomos arba tikslinamos MD ar elektros apsaugos zonos, unikalūs numeris, ribos, jų matavimo tipas:

- 0000-0000-0000 Kadastriiniai matavimai (Lietuvos koordinatinių sistema (LKS-94))
- 0000-0000-0000 Kadastriiniai matavimai kitose matavimo sistemose
- 0000-0000-0000 Preliminariji matavimai
- 1VŽ Laisvos valstybinės žemės (VŽ) teritorijos, kuriose nustatomos MD ar elektros tinklų apsaugos zonos, ribos ir eilės numeris
- Planu nustatomos MD ir naftotiekių (produktotiekių) apsaugos zonos (III skyrius, penktasis skirsnis) (kodas 107)*
- Esamos, bet planu tikslinamos MD ir naftotiekių (produktotiekių) apsaugos zonos (III skyrius, penktasis skirsnis) (kodas 107)*
- Esamos ir įregistruotos MD ir naftotiekių (produktotiekių) apsaugos zonos (III skyrius, penktasis skirsnis) (kodas 107)*
- Planu nustatomos elektros tinklų apsaugos zonos (III skyrius, ketvirtasis skirsnis) (kodas 106) (su MD susijusi infrastruktūra)**

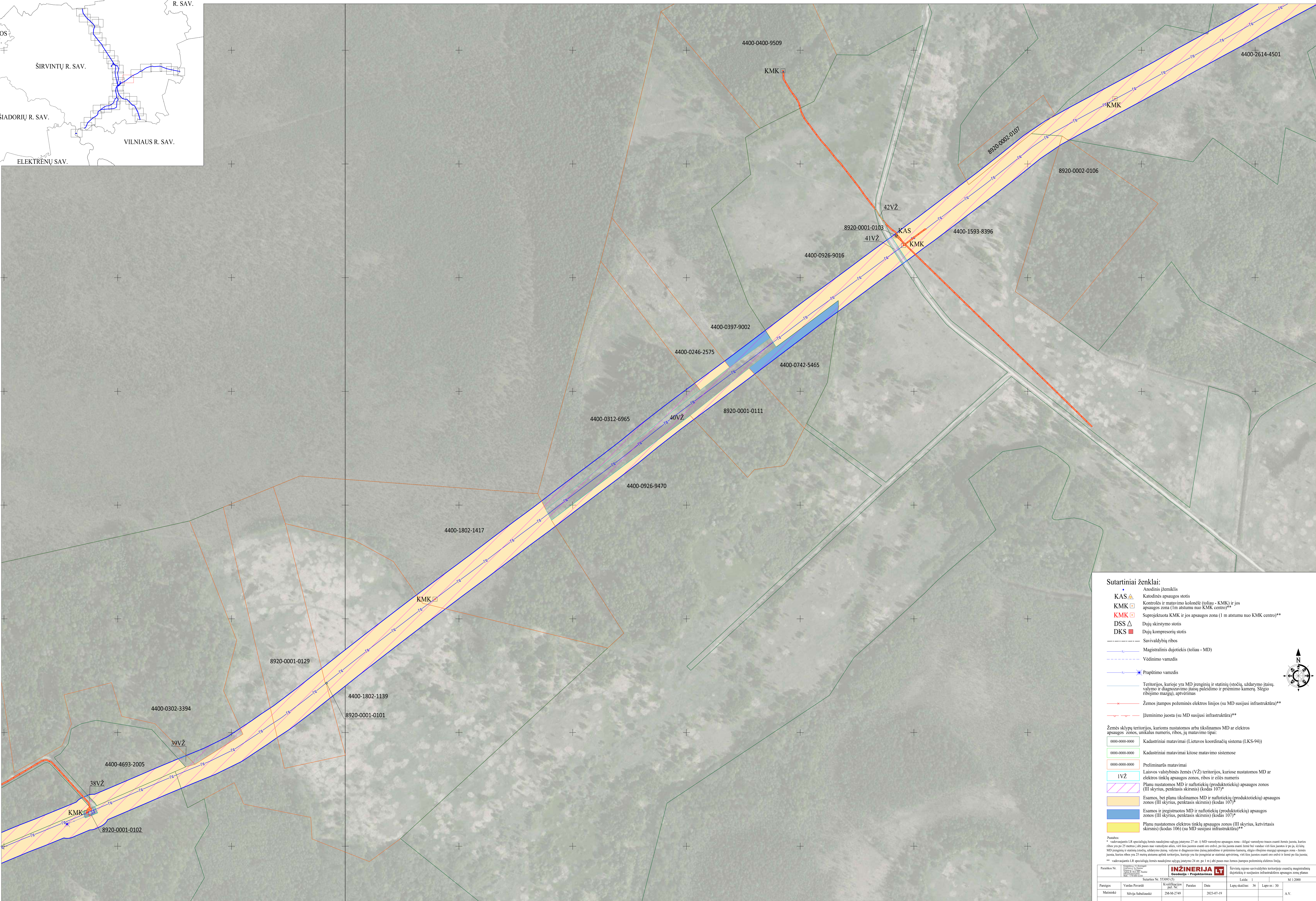
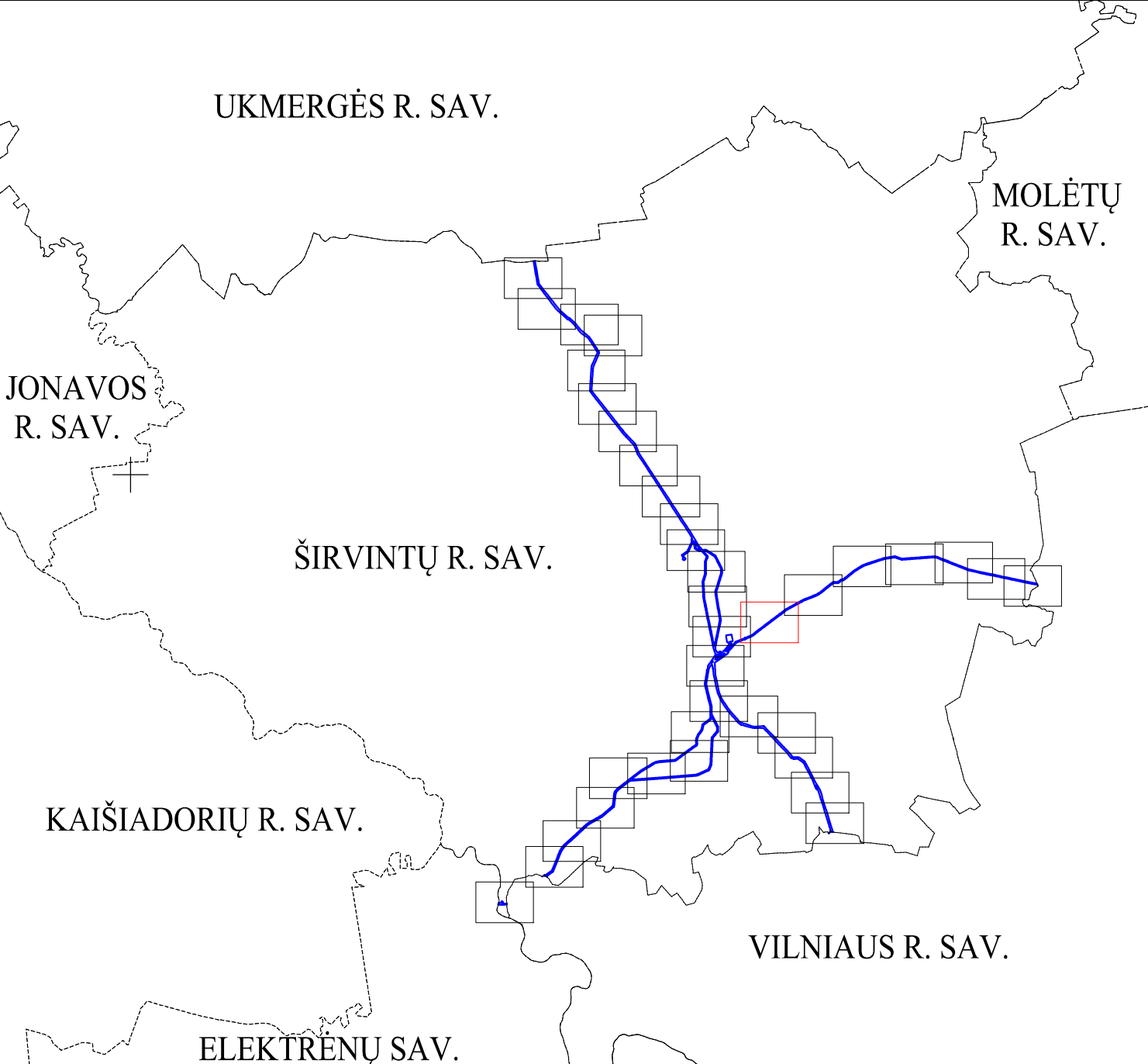
Parabos:

* - vadovaujantis LR specialiąja žemės nuosavybės įstatymo 27 str. 5) MD vamzdžio apsaugos zona - šilgali vamzdžio traukos esanti teritorija, kurios ribos yra po 25 metrais į abiejus pusių nuo vamzdžio ašies, viš šios juostos esanti zona bei vanduo viš šios juostos ir po ju 40) kiti MD įrenginiai ir statiniai išskyrus, uždarymo įtaisų, valymo ir diagnostavimo įtaisų paleidimo ir priėmimo kameras, slėgio ribojimo mazgus apsaugos zono - žemės juosta, kurios ribos yra 25 metrais atstumu apšvi teritorijoje, kurioje yra šie įrenginiai ar statiniai apsaugos, viš šios juostos esanti zona bei vanduo po šia juosta.

** - vadovaujantis LR specialiąja žemės nuosavybės įstatymo 24 str. 1) m) abiejus pusių nuo žemės juostos potencialių elektros linijų.

Projekto Nr.	INŽINERJA	Širvintų rajono savivaldybės teritorijoje esančių magistralinių dujotiekių ir susijusios infrastruktūros apsaugos zonų planas
Sutarties Nr.	553093/19	Laida: 1
Parabos	Valdas Pirvins	Kurį rengė: 36
Matavimai	Silvija Subaliuskė	2023-07-19
		Lapų skaičius: 36
		Lapų nr.: 29
		A.V.

Širvintų rajono savivaldybės teritorijoje esančių magistralinių dujotiekių ir susijusios infrastruktūros apsaugos zonų planas
M 1:2000



Sutartiniai ženklai:

- KAS** Anodinis įžemiklis
- KMK** Katodinis apsaugos stotis
- KMK** Kontrolės ir matavimo kolonėlė (toliau - KMK) ir jos apsaugos zona (1 m atstumu nuo KMK centro)**
- KMK** Suprojektuota KMK ir jos apsaugos zona (1 m atstumu nuo KMK centro)**
- DSS** Dujų skirstymo stotis
- DKS** Dujų kompresorių stotis

--- Savivaldybių ribos
 Magistralinis dujotiekis (toliau - MD)
 Vėdinimo vamzdis
 Prapūtimo vamzdis

--- Teritorijos, kuriose yra MD įrenginiai ir statiniai (stočių, uždarymo įtaisų, valvų ir diagnostinio įtaisų paleidimo ir priėmimo kambarių, slėgio ribojimo mazgų), aptverimas
 Žemės įtampos požeminės elektros linijos (su MD susijusi infrastruktūra)**
 Įžeminimo juosta (su MD susijusi infrastruktūra)**

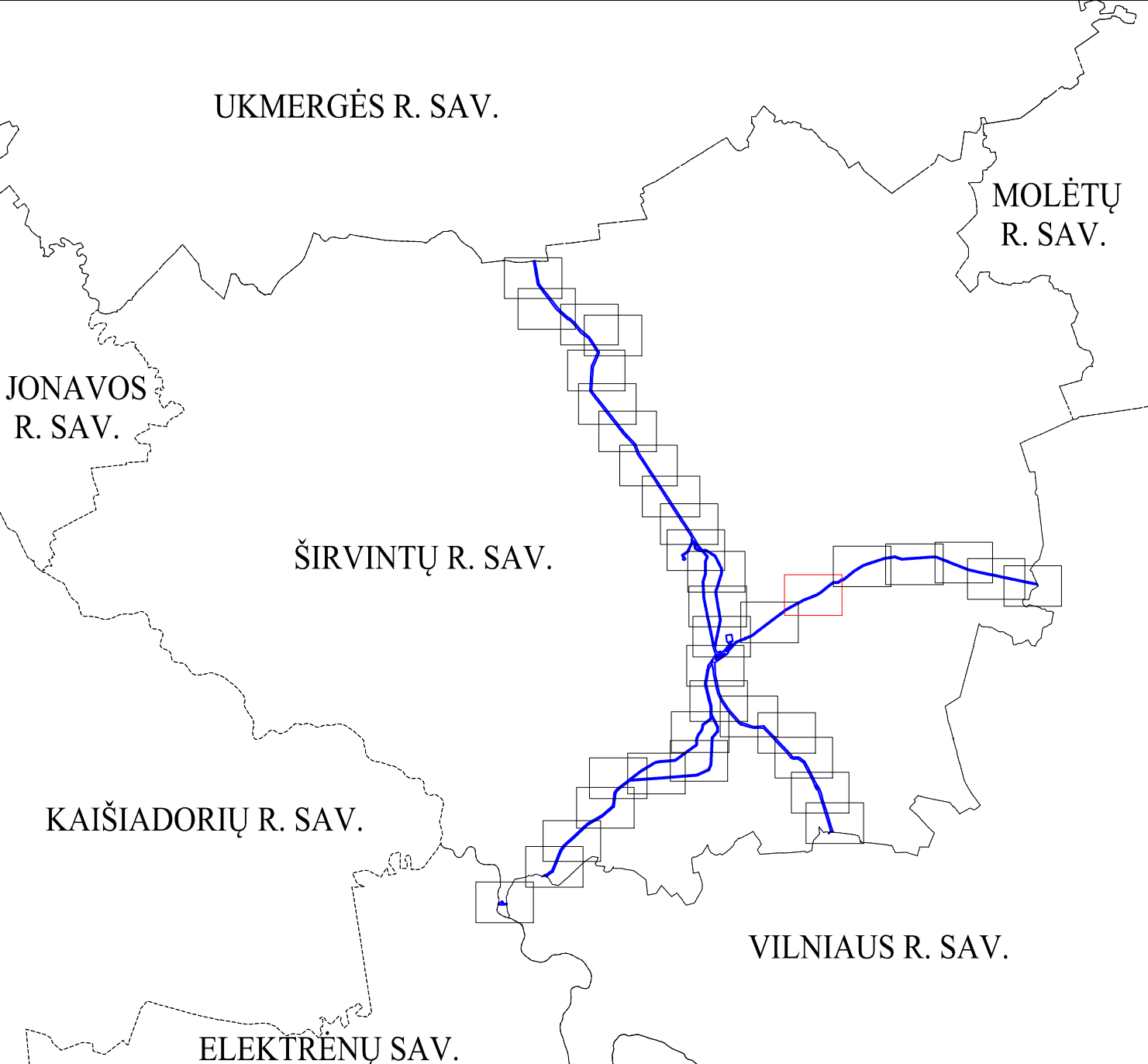
Žemės sklypu teritorijos, kurioms nustatomos arba tikslinamos MD ar elektros apsaugos zonos, unikalus numeris, ribos, jų matavimo tipai:

- 0000-0000-0000 Kadastriniai matavimai (Lietuvos koordinacinių sistema (LKS-94))
- 0000-0000-0000 Kadastriniai matavimai kitose matavimo sistemose
- 0000-0000-0000 Preliminari matavimai
- 1VŽ Laisvos valstybinės žemės (VŽ) teritorijos, kuriose nustatomos MD ar elektros tinklų apsaugos zonos, ribos ir eilės numeris
- Planu nustatomos MD ir naftotiekių (produktotiekių) apsaugos zonos (III skyrius, penktasis skirsnis) (kodas 107)*
- Esamos, bet planu tikslinamos MD ir naftotiekių (produktotiekių) apsaugos zonos (III skyrius, penktasis skirsnis) (kodas 107)*
- Esamos ir įregistruotos MD ir naftotiekių (produktotiekių) apsaugos zonos (III skyrius, penktasis skirsnis) (kodas 107)*
- Planu nustatomos elektros tinklų apsaugos zonos (III skyrius, ketvirtasis skirsnis) (kodas 106) (su MD susijusi infrastruktūra)**

Parabos:
 ** - sudarant LR specialią žemės naudojimo sąlygų įstatymo 27 str. 5) MD vamzdžio apsaugos zona - šilgali vamzdžio trasa esanti krosnyje, kurioje ribos yra po 25 metrais į abi puses nuo vamzdžio ašies, viš šios juostos esanti oro enklė, po ją įtaista esanti žemė bei vanduo viš šios juostos ir po ją kitų MD įrenginių ir statinių išskaičiuojant, uždarymo įtaisų, valvų ir diagnostinio įtaisų paleidimo ir priėmimo kambarių, slėgio ribojimo mazgų apsaugos zono - žemės juosta, kurios ribos yra 25 metrai esantys abiejose teritorijose, kurioje yra šie įrenginiai ar statiniai apsaugos, viš šios juostos esanti oro enklė ir žemė po ją įtaista.
 ** - sudarant LR specialią žemės naudojimo sąlygų įstatymo 24 str. 1) m) abi puses nuo žemės įtampos požeminio elektros linijų.

Parabos Nr.	INŽINERJA	Širvintų rajono savivaldybės teritorijoje esančių magistralinių dujotiekių ir susijusios infrastruktūros apsaugos zonių planas	Laida: 1	M 1:2000
Parabos Nr.	Geografinis - Projektavimas		Lapų skaičius: 36	Lapų nr.: 30
Parabos Nr.	284-6-2789	2023-07-19		A.V.

Širvintų rajono savivaldybės teritorijoje esančių magistralinių dujotiekių ir susijusios infrastruktūros apsaugos zonų planas
M 1:2000



Sutartiniai ženklai:

- KAS** ▲ Anodinis įžemiklis
- KAS** ▲ Katodinis apsaugos stotis
- KMK** □ Kontrolė ir matavimo kolonėlė (toliau - KMK) ir jos apsaugos zona (1 m atstumu nuo KMK centro)**
- KMK** □ Suprojektuota KMK ir jos apsaugos zona (1 m atstumu nuo KMK centro)**
- DSS** ▲ Dujų skirstymo stotis
- DKS** ■ Dujų kompresorių stotis

--- Savivaldybių ribos
 — Magistralinis dujotiekis (toliau - MD)
 - - - - - Vėdinimo vamzdis
 — Prapūtimo vamzdis
 — Teritorijos, kuriose yra MD įrenginiai ir statiniai (stočių, uždarymo įtaisų, valvų ir diagnostavimo įtaisų paleidimo ir priėmimo kameros, slėgio ribojimo mazgai), aptverimas
 — Žemos įtampos potėminės elektros linijos (su MD susijusi infrastruktūra)**
 — Žemos įtampos linijos (su MD susijusi infrastruktūra)**
 - - - - - Įžeminimo juosta (su MD susijusi infrastruktūra)**

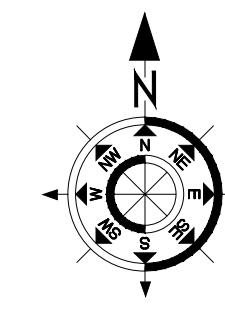
Žemės sklypu teritorijos, kurioms nustatomos arba tikslinamos MD ar elektros apsaugos zonos, unikalus numeris, ribos, jų matavimo tipas:

- 0000-0000-0000 Kadastriškai matavimai (Lietuvos koordinacių sistema (LKS-94))
- 0000-0000-0000 Kadastriškai matavimai kitose matavimo sistemose
- 0000-0000-0000 Preliminari matavimai
- 1VŽ Laisvos valstybinės žemės (VŽ) teritorijos, kuriose nustatomos MD ar elektros tinklų apsaugos zonos, ribos ir eilės numeris
- Planu nustatomos MD ir naftotiekių (produktotiekių) apsaugos zonos (III skyrius, penktasis skirsnis) (kodas 107)*
- Planu nustatomos MD ir naftotiekių (produktotiekių) apsaugos zonos (III skyrius, penktasis skirsnis) (kodas 107)*
- Planu nustatomos MD ir naftotiekių (produktotiekių) apsaugos zonos (III skyrius, penktasis skirsnis) (kodas 107)*
- Planu nustatomos elektros tinklų apsaugos zonos (III skyrius, ketvirtasis skirsnis) (kodas 106) (su MD susijusi infrastruktūra)**
- Planu nustatomos elektros tinklų apsaugos zonos (III skyrius, ketvirtasis skirsnis) (kodas 106) (su MD susijusi infrastruktūra)**

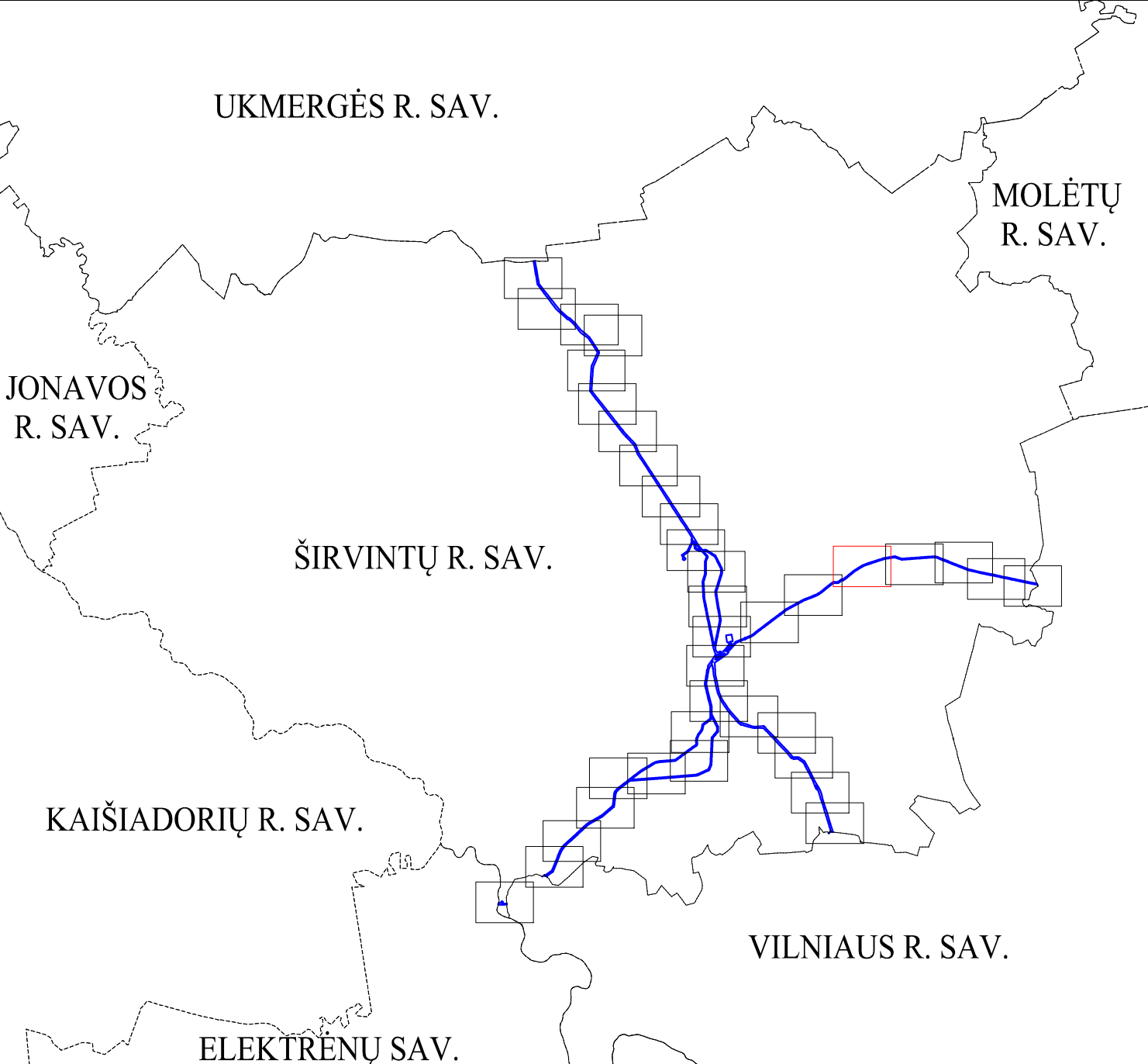
Paaiškinimas:
 * - sudaryti LR specialioji žemės nuosavybės įstatymo 27 str. 5) MD vamzdžio apsaugos zona - šilgali vamzdžio traukos esanti juosta, kurios ribos yra po 25 metrais į abiejų pusių nuo vamzdžio ašies, viš šios juostos esanti oro eilė, po ją įtaista esanti žemė bei vanduo viš šios juostos ir po ją kitų MD įrenginių ir statinių išorėje, uždarymo įtaisų, valvų ir diagnostavimo įtaisų paleidimo ir priėmimo kameros, slėgio ribojimo mazgai apsaugos zono - žemės juosta, kurios ribos yra 25 metrai esantys aplink teritoriją, kurioje yra šie įrenginiai ar statiniai apsaugos, viš šios juostos esanti oro eilė ir žemė po ją įtaisa.
 ** - sudaryti LR specialioji žemės nuosavybės įstatymo 24 str. 1) m) abiejų pusių nuo žemės įtampos potėminės elektros linijų.

Paraiškų Nr.: INŽINERIJĄ
Geografinis - Projektavimas

Paraiškų Nr.	0000-0000-0000	Sutarties Nr.	553003/03	Paraiškų Data	2023-07-19	Lapų skaičius	36	Lapų nr.	31	M 1:2000
Paraiškų Vardas Pavardė	Silvija Subaliuskė	Klasifikacijos Nr.	284-86-2789							A.V.



Širvintų rajono savivaldybės teritorijoje esančių magistralinių dujotiekių ir susijusios infrastruktūros apsaugos zonų planas
M 1:2000



- Sutartiniai ženklai:**
- KAS** ▲ Anodinis įžemiklis
 - KMK** □ Katodinis apsaugos stotis
 - KMK** □ Kontrolės ir matavimo kolonėlė (toliau - KMK) ir jos apsaugos zona (1 m atstumu nuo KMK centro)**
 - KMK** □ Suprojektuota KMK ir jos apsaugos zona (1 m atstumu nuo KMK centro)**
 - DSS** ▲ Dujų skirstymo stotis
 - DKS** ■ Dujų kompresorių stotis

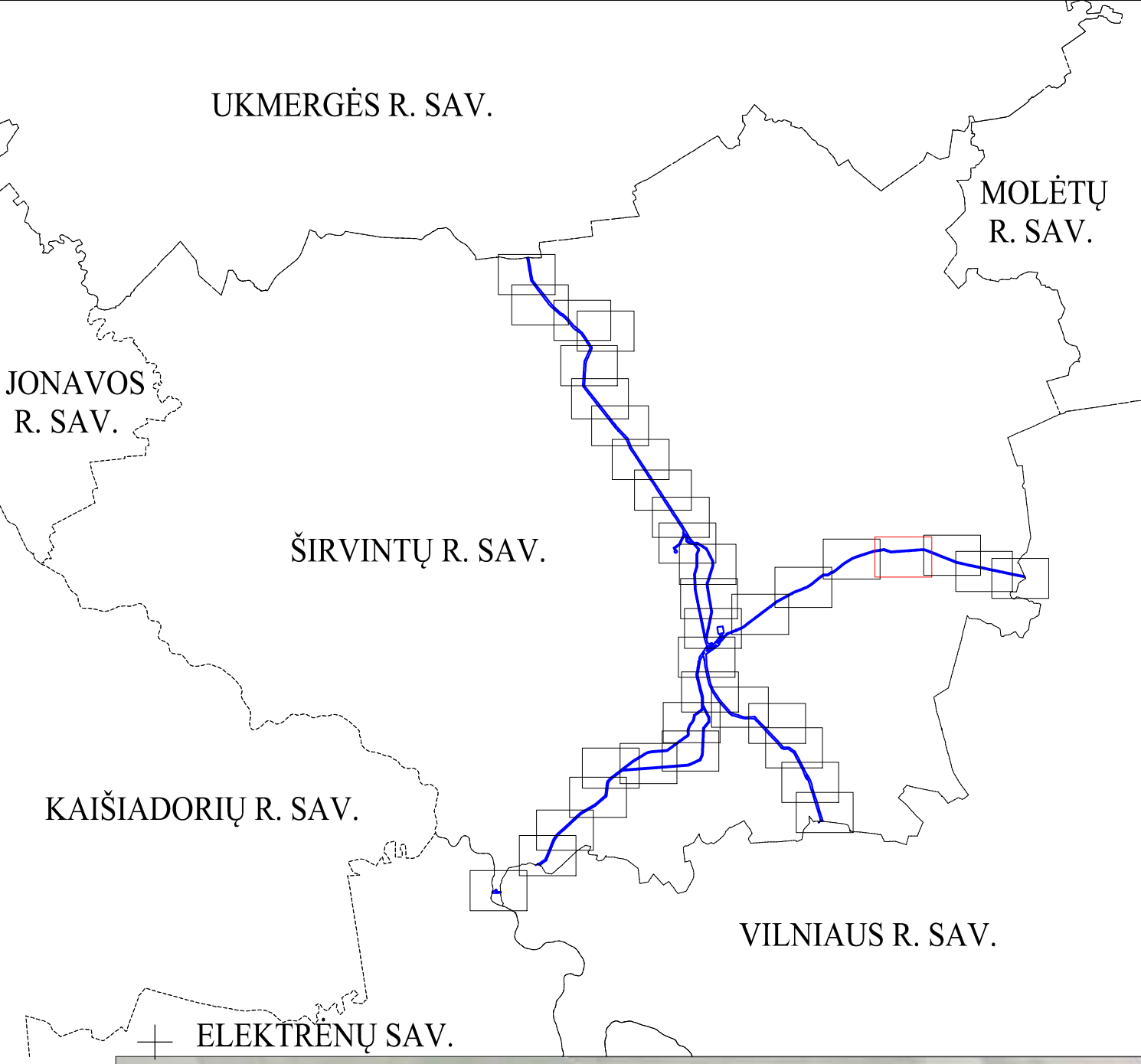
- Savivaldybių ribos
- Magistralinis dujotiekis (toliau - MD)
- Vėdinimo vamzdis
- Prapūtimo vamzdis
- Teritorijos, kuriose yra MD įrenginių ir statinių (stotelių, uždarymo įtaisų, valvų ir diagnostavimo įtaisų paleidimo ir priėmimo kambarių, slėgio ribojimo mazgų), aptverimas
- Žemės įtampos požeminės elektros linijos (su MD susijusi infrastruktūra)**
- Įžeminimo juosta (su MD susijusi infrastruktūra)**

- Žemės sklypu teritorijos, kurioms nustatomos arba tikslinamos MD ar elektros apsaugos zonos, unikalus numeris, ribos, jų matavimo tipas:**
- 0000-0000-0000 Kadastriiniai matavimai (Lietuvos koordinacių sistema (LKS-94))
 - 0000-0000-0000 Kadastriiniai matavimai kitose matavimo sistemose
 - 0000-0000-0000 Preliminari matavimai
 - 1VŽ Laisvos valstybinės žemės (VŽ) teritorijos, kuriose nustatomos MD ar elektros tinklų apsaugos zonos, ribos ir eilės numeris
 - Planu nustatomos MD ir naftotiekių (produktotiekių) apsaugos zonos (III skyrius, penktasis skirsnis) (kodas 107)*
 - Esamos, bet planu tiklinamos MD ir naftotiekių (produktotiekių) apsaugos zonos (III skyrius, penktasis skirsnis) (kodas 107)*
 - Esamos ir įregistruotos MD ir naftotiekių (produktotiekių) apsaugos zonos (III skyrius, penktasis skirsnis) (kodas 107)*
 - Planu nustatomos elektros tinklų apsaugos zonos (III skyrius, ketvirtasis skirsnis) (kodas 106) (su MD susijusi infrastruktūra)**

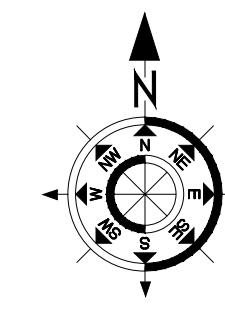
Parabos:
* - savivaldybės LR specialiuoju būdu naudojimo sąlygų įstatymo 27 str. 5) MD vamzdžio apsaugos zona - šilgali vamzdžio traukos esanti tereta juosta, kurios ribos yra po 25 metrais į abiejus puses nuo vamzdžio ašies, viš šios juostos esanti oro eilė, po lia juosta esanti žemė bei vanduo viš šios juostos ir po 40 kitių MD įrenginių ir statinių išorinį, uždarymo įtaisų, valvų ir diagnostavimo įtaisų paleidimo ir priėmimo kambarių, slėgio ribojimo mazgų apsaugos zona - žemės juosta, kurios ribos yra 25 metrais atstumu apšvi teretais, kuriose yra šie įrenginiai ir statiniai apsaugos, viš šios juostos esanti oro eilė ir žemė po lia juosta.
** - vadovaujantis LR specialiuoju būdu naudojimo sąlygų įstatymo 24 str. po 1 m) abiej puses nuo žemės įtampos požeminio elektros linijų.

Parabos Nr.	Vadovaujantis LR specialiuoju būdu naudojimo sąlygų įstatymo 27 str. 5) MD vamzdžio apsaugos zona - šilgali vamzdžio traukos esanti tereta juosta, kurios ribos yra po 25 metrais į abiejus puses nuo vamzdžio ašies, viš šios juostos esanti oro eilė, po lia juosta esanti žemė bei vanduo viš šios juostos ir po 40 kitių MD įrenginių ir statinių išorinį, uždarymo įtaisų, valvų ir diagnostavimo įtaisų paleidimo ir priėmimo kambarių, slėgio ribojimo mazgų apsaugos zona - žemės juosta, kurios ribos yra 25 metrais atstumu apšvi teretais, kuriose yra šie įrenginiai ir statiniai apsaugos, viš šios juostos esanti oro eilė ir žemė po lia juosta.	INŽINERINJA Geodazija • Projektavimas	Širvintų rajono savivaldybės teritorijoje esančių magistralinių dujotiekių ir susijusios infrastruktūros apsaugos zonų planas	Laida: 1	M 1:2000
Parabos Nr.	Sutartinis Nr. 55/019/19			Lapų skaičius: 36	Lapų nr.: 32
Parabos Nr.	Vadovaujantis LR specialiuoju būdu naudojimo sąlygų įstatymo 27 str. 5) MD vamzdžio apsaugos zona - šilgali vamzdžio traukos esanti tereta juosta, kurios ribos yra po 25 metrais į abiejus puses nuo vamzdžio ašies, viš šios juostos esanti oro eilė, po lia juosta esanti žemė bei vanduo viš šios juostos ir po 40 kitių MD įrenginių ir statinių išorinį, uždarymo įtaisų, valvų ir diagnostavimo įtaisų paleidimo ir priėmimo kambarių, slėgio ribojimo mazgų apsaugos zona - žemės juosta, kurios ribos yra 25 metrais atstumu apšvi teretais, kuriose yra šie įrenginiai ir statiniai apsaugos, viš šios juostos esanti oro eilė ir žemė po lia juosta.				A.V.

Širvintų rajono savivaldybės teritorijoje esančių magistralinių dujotiekių ir susijusios infrastruktūros apsaugos zonų planas
M 1:2000



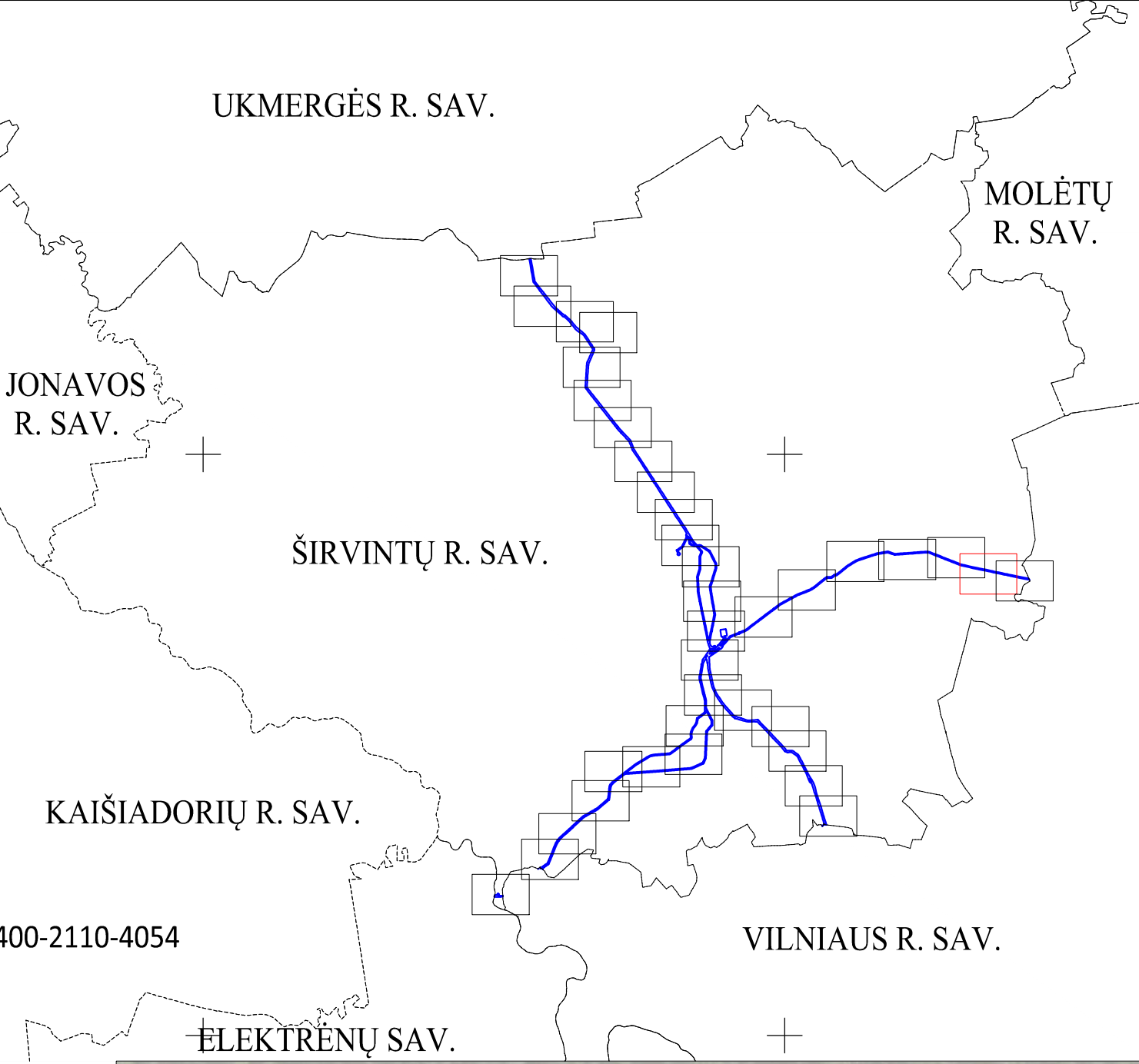
- Sutartiniai ženklai:**
- KAS** ▲ Anodinis įžemiklis
 - KAS** ▲ Katodinis apsaugos stotis
 - KMK** □ Kontrolės ir matavimo kolonėlė (toliau - KMK) ir jos apsaugos zona (1 m atstumu nuo KMK centro)**
 - KMK** □ Suprojektuota KMK ir jos apsaugos zona (1 m atstumu nuo KMK centro)**
 - DSS** ▲ Dujų skirstymo stotis
 - DKS** ■ Dujų kompresorių stotis
- Savivaldybių ribos
 - Magistralinis dujotiekis (toliau - MD)
 - Vėdinimo vamzdis
 - Prapūtimo vamzdis
 - Teritorijos, kuriose yra MD įrenginių ir statinių (stočių, uždarymo įtaisų, valvų ir diagnostavimo įtaisų paleidimo ir priėmimo kamerių, slėgio ribojimo mazgų), aptverimas
 - Žemės įtampos požeminės elektros linijos (su MD susijusi infrastruktūra)**
 - Įžeminimo juosta (su MD susijusi infrastruktūra)**
- Žemės sklypu teritorijos, kurioms nustatomos arba tikslinamos MD ar elektros apsaugos zonos, unikalus numeris, ribos, jų matavimo tipas:**
- 0000-0000-0000 Kadastriiniai matavimai (Lietuvos koordinacių sistema (L.KS-94))
 - 0000-0000-0000 Kadastriiniai matavimai kitose matavimo sistemose
 - 0000-0000-0000 Preliminari matavimai
 - 1VŽ Laisvos valstybinės žemės (VŽ) teritorijos, kuriose nustatomos MD ar elektros tinklų apsaugos zonos, ribos ir eilės numeris
 - Planu nustatomos MD ir naftotiekių (produktotiekių) apsaugos zonos (III skyrius, penktasis skirsnis) (kodas 107)*
 - Esamos, bet planu tikslinamos MD ir naftotiekių (produktotiekių) apsaugos zonos (III skyrius, penktasis skirsnis) (kodas 107)*
 - Esamos ir įregistruotos MD ir naftotiekių (produktotiekių) apsaugos zonos (III skyrius, penktasis skirsnis) (kodas 107)*
 - Planu nustatomos elektros tinklų apsaugos zonos (III skyrius, ketvirtasis skirsnis) (kodas 106) (su MD susijusi infrastruktūra)**



Parabos:
* - sudaryti LR specialiuoju žemės naudojimo sąlygų įstatymo 27 str. 5) MD vamzdžio apsaugos zona - šilgali vamzdyno traukos esanti žemė įvairių, kurioje ribos yra po 25 metrais į abiejus puses nuo vamzdyno ašies, viš šios juostos esanti oro eilė, po ją juosta esanti žemė bei vėdinimo ir po ją kitų MD įrenginių ir statinių išoriniai, uždarymo įtaisų, valvų ir diagnostavimo įtaisų paleidimo ir priėmimo kamerių, slėgio ribojimo mazgų apsaugos zona - žemės juosta, kurios ribos yra 25 metrai atstumu apšvič teritorijos, kurioje yra šie įrenginiai ar statiniai apsaugos, viš šios juostos esanti oro eilė ir žemė po ją juosta.
** - sudaryti LR specialiuoju žemės naudojimo sąlygų įstatymo 24 str. po 1 m) į abiejus puses nuo žemės įtampos požeminės elektros linijų.

Projektas Nr. 2023-07-19	Širvintų rajono savivaldybės teritorijoje esančių magistralinių dujotiekių ir susijusios infrastruktūros apsaugos zonų planas	Laido: 1	M 1:2000
Parabos: Vaidas Pironis	Sutarties Nr. 55/09/19	Parabos: Data	Lapų skaičius: 36
Matavimai: Silvija Subaliuskė	Kontingento Nr. 284-96-2789	Parabos: Data	Lapų nr.: 33
		2023-07-19	A.V.

Širvintų rajono savivaldybės teritorijoje esančių magistralinių dujotiekių ir susijusios infrastruktūros apsaugos zonų planas M 1:2000



- Sutartiniai ženklai:**
- KAS** ▲ Anodinis įžemiklis
 - KAS** ▲ Katodinis apsaugos stotis
 - KMK** □ Kontrolės ir matavimo kolonėlė (toliau - KMK) ir jos apsaugos zona (1 m atstumu nuo KMK centro)**
 - KMK** □ Suprojektuota KMK ir jos apsaugos zona (1 m atstumu nuo KMK centro)**
 - DSS** ▲ Dujų skirstymo stotis
 - DKS** ■ Dujų kompresorių stotis

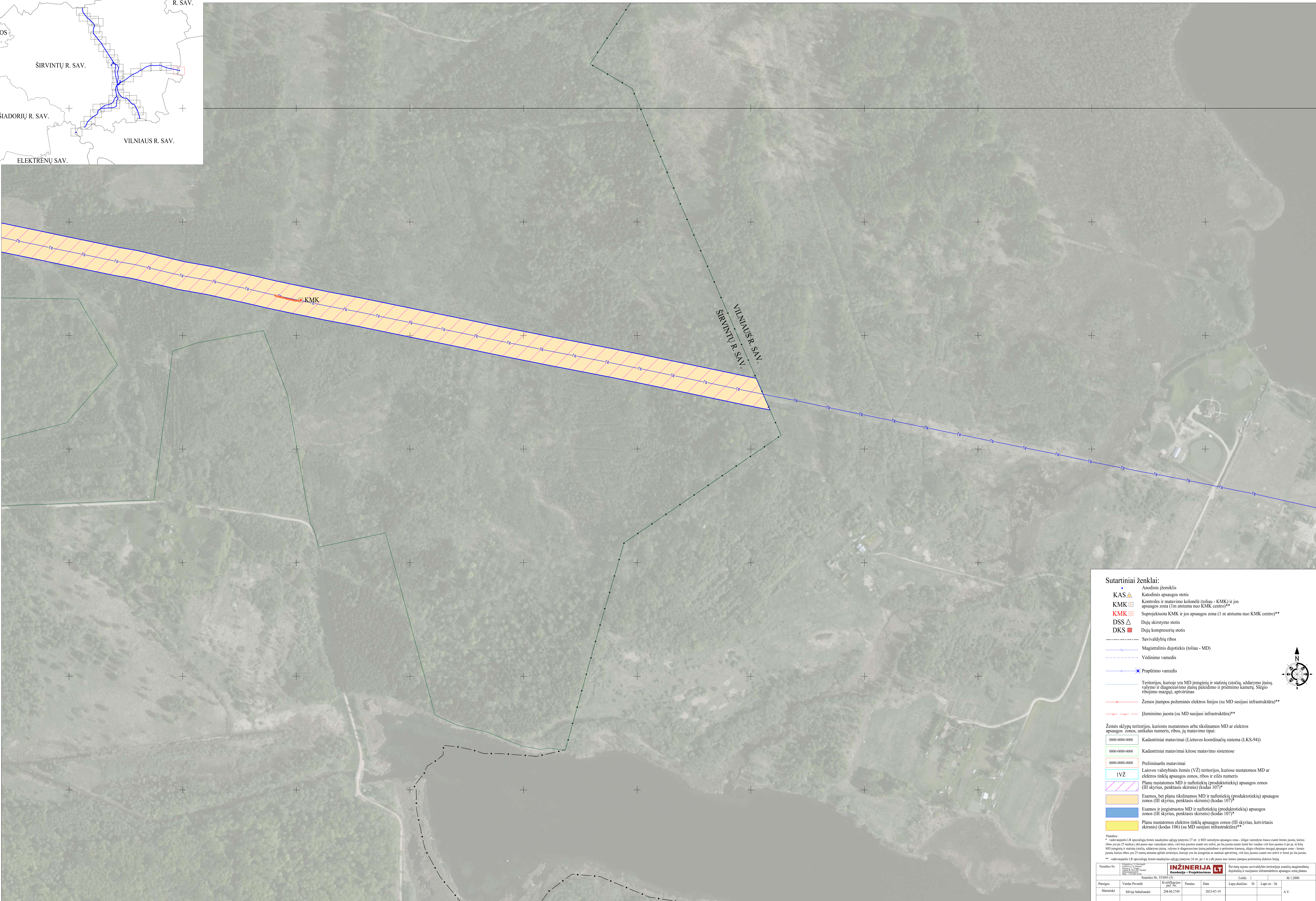
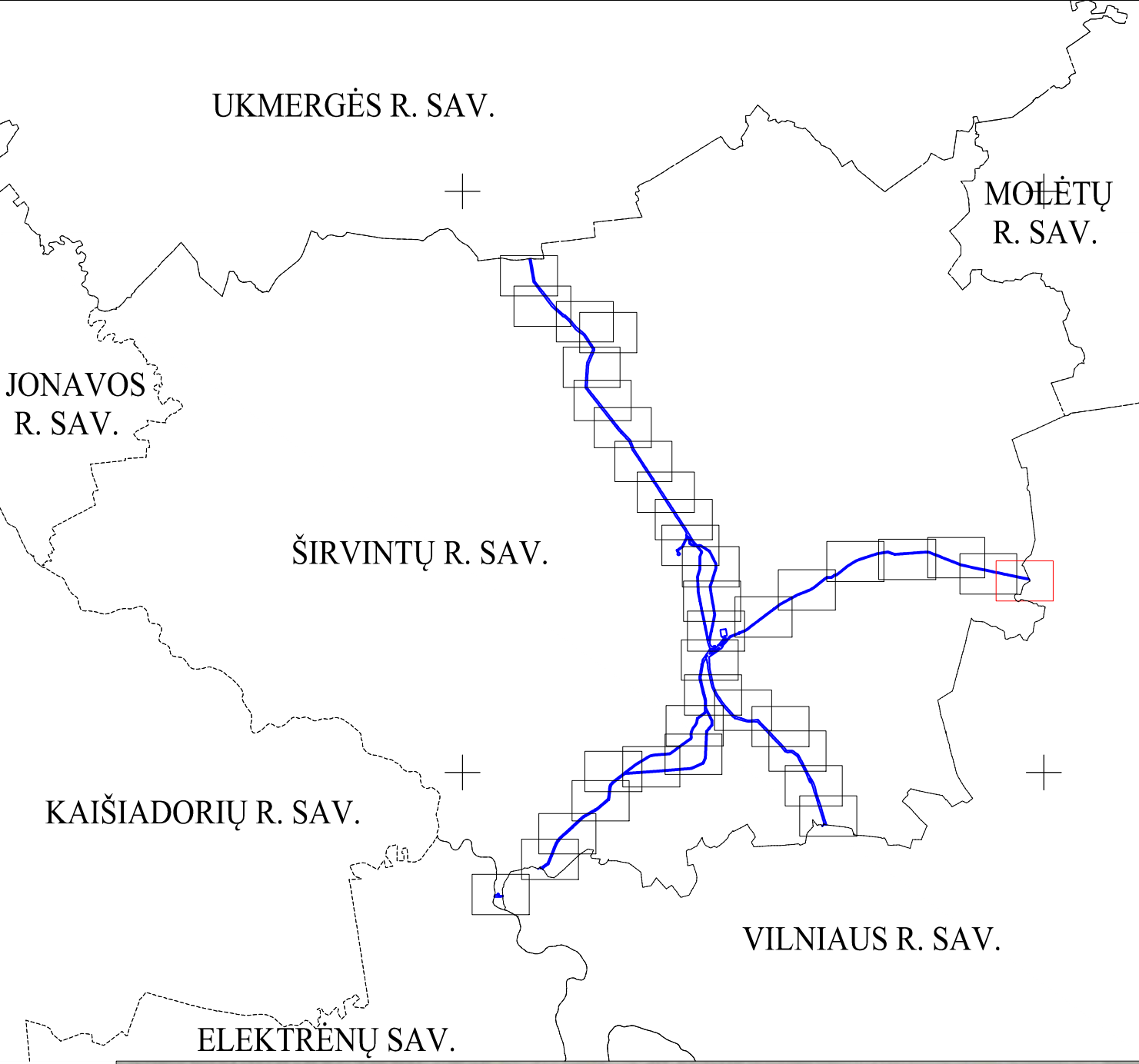
- Savivaldybių ribos
- Magistralinis dujotiekis (toliau - MD)
- Vėdinimo vamzdis
- Prapūtimo vamzdis
- Teritorijos, kuriose yra MD įrenginių ir statinių (stotelių, uždarymo įtaisų, valvų ir diagnostavimo įtaisų paleidimo ir priėmimo kambarių, slėgio ribojimo mazgų), aptverimas
- Žemės įtampos požeminės elektros linijos (su MD susijusi infrastruktūra)**
- Įžeminto juosta (su MD susijusi infrastruktūra)**

- Žemės sklypu teritorijos, kurioms nustatomos arba tikslinamos MD ar elektros apsaugos zonos, unikalius numerius, ribas, jų matavimų tipus:**
- 0000-0000-0000 Kadastriiniai matavimai (Lietuvos koordinacių sistema (LKS-94))
 - 0000-0000-0000 Kadastriiniai matavimai kitose matavimo sistemose
 - 0000-0000-0000 Preliminari matavimai
 - 1VŽ Laisvos valstybinės žemės (VŽ) teritorijos, kuriose nustatomos MD ar elektros tinklų apsaugos zonos, ribos ir eilės numeris
 - Planu nustatomos MD ir naftotiekių (produktotiekių) apsaugos zonos (III skyrius, penktasis skirsnis) (kodas 107)*
 - Esamos, bet planu tikslinamos MD ir naftotiekių (produktotiekių) apsaugos zonos (III skyrius, penktasis skirsnis) (kodas 107)*
 - Esamos ir įregistruotos MD ir naftotiekių (produktotiekių) apsaugos zonos (III skyrius, penktasis skirsnis) (kodas 107)*
 - Planu nustatomos elektros tinklų apsaugos zonos (III skyrius, ketvirtasis skirsnis) (kodas 106) (su MD susijusi infrastruktūra)**

Paaiškinimas:
 * - vadovaujantis LR specialiuoju įstatymu dėl žemės įstatymo 27 ir 31 MD vamzdžio apsaugos zona - šilgali vamzdžio traukiantis žemės juosta, kurios ribos yra po 25 metrais į abi puses nuo žemės juostos, viet šio juostos esanti žemė bei vanduo 100 cm į abi puses po 100 cm kiti MD įrenginiai ir statiniai (stotelių, uždarymo įtaisų, valvų ir diagnostavimo įtaisų paleidimo ir priėmimo kambarių, slėgio ribojimo mazgų apsaugos zono) - žemės juosta, kurios ribos yra 25 metrai atstumu aplink teritoriją, kurioje yra šie įrenginiai ir statiniai apsaugos, viet šio juostos esanti žemė ir vanduo po šią juostą.
 ** - vadovaujantis LR specialiuoju įstatymu dėl žemės įstatymo 24 ir 31 m) abi puses nuo žemės įtampos požeminių elektros linijų.

Paraiškų Nr.:	2023-07-19	INŽINERIJĄ	Širvintų rajono savivaldybės teritorijoje esančių magistralinių dujotiekių ir susijusios infrastruktūros apsaugos zonų planas	Laidis: 1	M 1:2000
Paraiškų Nr.:	2023-07-19	INŽINERIJĄ	Širvintų rajono savivaldybės teritorijoje esančių magistralinių dujotiekių ir susijusios infrastruktūros apsaugos zonų planas	Lapų skaičius: 36	Lapų nr.: 35
Paraiškų Nr.:	2023-07-19	INŽINERIJĄ	Širvintų rajono savivaldybės teritorijoje esančių magistralinių dujotiekių ir susijusios infrastruktūros apsaugos zonų planas		A.V.

Širvintų rajono savivaldybės teritorijoje esančių magistralinių dujotiekių ir susijusios infrastruktūros apsaugos zonų planas
M 1:2000



- Sutartiniai ženklai:**
- KAS** ▲ Anodinis įžemiklis
 - KAS** ▲ Katodinis apsaugos stotis
 - KMK** □ Kontrolės ir matavimo kolonėlė (toliau - KMK) ir jos apsaugos zona (1 m atstumu nuo KMK centro)**
 - KMK** □ Suprojektuota KMK ir jos apsaugos zona (1 m atstumu nuo KMK centro)**
 - DSS** ▲ Dujų skirstymo stotis
 - DKS** ■ Dujų kompresorių stotis
 - Savivaldybių ribos
 - Magistralinis dujotiekis (toliau - MD)
 - Vėdinimo vamzdis
 - Prapūtimo vamzdis
 - Teritorijos, kurioje yra MD įrenginių ir statinių (stočių, uždarymo įtaisų, valvų ir diagnostavimo įtaisų paleidimo ir priėmimo kamerių, slėgio ribojimo mazgų), aptverimas
 - Žemos įtampos požeminės elektros linijos (su MD susijusi infrastruktūra)**
 - Įžeminimo juosta (su MD susijusi infrastruktūra)**

- Žemės sklypu teritorijos, kurioms nustatomos arba tikslinamos MD ar elektros apsaugos zonos, unikalus numeris, ribos, jų matavimo tipas:**
- 0000-0000-0000 Kadastriiniai matavimai (Lietuvos koordinacinių sistema (LKS-94))
 - 0000-0000-0000 Kadastriiniai matavimai kitose matavimo sistemose
 - 0000-0000-0000 Preliminari matavimai
 - 1VŽ Laisvos valstybinės žemės (VŽ) teritorijos, kuriose nustatomos MD ar elektros tinklų apsaugos zonos, ribos ir eilės numeris
 - Planu nustatomos MD ir naftotiekių (produktotiekių) apsaugos zonos (III skyrius, penktasis skirsnis) (kodas 107)*
 - Esamos, bet planu tikslinamos MD ir naftotiekių (produktotiekių) apsaugos zonos (III skyrius, penktasis skirsnis) (kodas 107)*
 - Esamos ir įregistruotos MD ir naftotiekių (produktotiekių) apsaugos zonos (III skyrius, penktasis skirsnis) (kodas 107)*
 - Planu nustatomos elektros tinklų apsaugos zonos (III skyrius, ketvirtasis skirsnis) (kodas 106) (su MD susijusi infrastruktūra)**

Paaiškinimas:
 * - sudaryti LR specialią žemės naudojimo sąlygų įstatymo 27 str. 3) MD vamzdžio apsaugos zona - šilgali vamzdžio traukos esanti žemė, kurios ribos yra ne mažiau kaip 25 metrai nuo vamzdžio ašies, viš šios žemės esanti oro enklė, po lia įėjusia esanti žemė bei vanduo viš šios žemės ir po ja 4) kiti MD įrenginiai ir statiniai (stočių, uždarymo įtaisų, valvų ir diagnostavimo įtaisų paleidimo ir priėmimo kamerių, slėgio ribojimo mazgų) apsaugos zona - žemės juosta, kurios ribos yra 25 metrai atstumu aplink teritoriją, kurioje yra šie įrenginiai ar statiniai apsaugos, viš šios žemės esanti oro enklė ir žemė po lia įėjusia.
 ** - sudaryti LR specialią žemės naudojimo sąlygų įstatymo 24 str. 1) m) abe puse nuo žemės įtampos požeminių elektros linijų.

Projekto Nr.:	INŽINERJA	Širvintų rajono savivaldybės teritorijoje esančių magistralinių dujotiekių ir susijusios infrastruktūros apsaugos zonų planas
Sutarties Nr.:	553/03/19	Laida: 1
Parosės Vardas Pavardė:	Kristina Štikonaitė	Lapų skaičius: 36
Matavimų Nr.:	284-96-2789	Lapų nr.: 36
Parosės Data:	2023-07-19	A.V.