



LIETUVOS RESPUBLIKOS ENERGETIKOS MINISTRAS

ĮSAKYMAS

DĖL ŠIAULIŲ RAJONO SAVIVALDYBĖS TERITORIJOJE ESANČIŲ
MAGISTRALINIŲ DUJOTIEKIŲ VIETOVĖS KLASIŲ TERITORIJŲ PLANO
PATVIRTINIMO

2023 m.

d. Nr.

Vilnius

Vadovaudamasis Lietuvos Respublikos specialiųjų žemės naudojimo sąlygų įstatymo 6 straipsnio 1 dalies 6 punktu, 9 straipsnio 3 dalimi, 141 straipsnio 5 dalimi, Lietuvos Respublikos Vyriausybės 2019 m. gruodžio 11 d. nutarimo Nr. 1248 „Dėl Lietuvos Respublikos specialiųjų žemės naudojimo sąlygų įstatymo įgyvendinimo“ 2.3 papunkčiu, Elektros tinklų, magistralinių dujotiekių ir naftotiekių (produktotiekių), skirstomųjų dujotiekių, šilumos perdavimo tinklų apsaugos zonų, magistralinių dujotiekių vietovės klasių teritorijų planų rengimo (nerengiant teritorijų planavimo dokumento ar žemės valdos projekto) ir tvirtinimo tvarkos aprašo, patvirtinto Lietuvos Respublikos energetikos ministro 2020 m. spalio 13 d. įsakymu Nr. 1-339 „Dėl Elektros tinklų, magistralinių dujotiekių ir naftotiekių (produktotiekių), skirstomųjų dujotiekių, šilumos perdavimo tinklų apsaugos zonų, magistralinių dujotiekių vietovės klasių teritorijų planų rengimo (nerengiant teritorijų planavimo dokumento ar žemės valdos projekto) ir tvirtinimo tvarkos aprašo patvirtinimo“, 18 punktu ir atsižvelgdamas į valstybės įmonės Registrų centro, atstovaujancios AB „Amber Grid“ pagal 2022 m. rugsėjo 22 d. įgaliojimą Nr. 9-67, 2023 m. gegužės 16 d. prašymą Nr. S-18152 (1.4 E) „Prašymas organizuoti plano patvirtinimą“:

1. T v i r t i n u Šiaulių rajono savivaldybės teritorijoje esančių magistralinių dujotiekių vietovės klasių teritorijų planą (pridedama).

2. N u s t a t a u, kad:

2.1. šis įsakymas įsigalioja 2023 m. rugpjūčio 1 d.

2.2. šis įsakymas ir Šiaulių rajono savivaldybės teritorijoje esančių magistralinių dujotiekių vietovės klasių teritorijų planas skelbiami AB „Amber Grid“ interneto svetainėje www.ambergrid.lt.

Energetikos ministras

Dainius Kreivys

Šiaulių rajono savivaldybės teritorijoje esančių magistralinių dujotiekių vietovės klasių teritorijų planas

AIŠKINAMASIS RAŠTAS

1. Plano inicijavimo pagrindai, tikslas ir uždaviniai

Šiaulių rajono savivaldybės teritorijoje esančių magistralinių dujotiekių vietovės klasių teritorijų planas (toliau – **Planas**) rengiamas įgyvendinant Lietuvos Respublikos (toliau – **LR**) specialiųjų žemės naudojimo sąlygų įstatymo (toliau – **SŽNS įstatymas**) įstatymo 141 str. 5 d. įtvirtintas nuostatas – Vyriausybės įgaliotos institucijos (šiuo atveju LR energetikos ministerijos) nustatyta tvarka tvirtinamais planais, žemėlapiais ir (ar) schemomis SŽNS įstatyme nurodytos teritorijos (įskaitant magistralinių dujotiekių (toliau – **MD**) vietovės klasių teritorijas (toliau – ir **MD teritorijos**) turi būti nustatytos dėl ūkinės ir (ar) kitokios veiklos, kuriai vykdyti iki šio įstatymo įsigaliojimo dienos šių teritorijų nustatyti nereikėjo, kai ši veikla vykdoma ar jai vykdyti statybą leidžiantys dokumentai išduoti.

Planas rengiamas ir MD teritorijos jame nustatomos nerengiant teritorijų planavimo dokumento ar žemės valdos projekto. Plano rengimo, viešinimo ir tvirtinimo tvarką nustato LR energetikos ministro 2020 m. spalio 13 d. įsakymu Nr. 1-339 patvirtintas Elektros tinklų, magistralinių dujotiekių ir naftotiekių (produktotiekių), skirstomųjų dujotiekių, šilumos perdavimo tinklų apsaugos zonų, magistralinių dujotiekių vietovės klasių teritorijų planų rengimo (nerengiant teritorijų planavimo dokumento ar žemės valdos projekto) ir tvirtinimo tvarkos aprašas.

Rengiant LR energetikos ministro įsakymu tvirtintą Planą MD teritorijoms nustatyti, kai žemės savininko, valstybinės ar savivaldybės žemės patikėtinio sutikimas neprivalomas (vadovaujantis SŽNS įstatymo 141 str. 5 d. nuostatomis), reikalinga įvykdyti šiuos uždavinius:

- i) nustatyti MD teritorijas, kuriose taikomos specialiosios žemės naudojimo sąlygos;
- ii) įrašyti (įregistruoti) Planu nustatytas MD teritorijas į Nekilnojamojo turto kadastrą ir Nekilnojamojo turto registrą;
- iii) SŽNS įstatymo 11 str. numatyta tvarka informuoti asmenis apie Planu nustatytas MD teritorijas, jų dydį bei šiose teritorijose taikomas specialiąsias žemės naudojimo sąlygas.

Plano iniciatorius: AB „Amber Grid“ – Lietuvos gamtinių dujų perdavimo sistemos operatorius, atsakingas už gamtinių dujų perdavimą (transportavimą aukšto slėgio vamzdiniais) sistemos naudotojams, gamtinių dujų infrastruktūros eksploatavimą, priežiūrą ir plėtojimą, veikiantis pagal Valstybinės energetikos reguliavimo tarybos 2015-04-10 išduotą gamtinių dujų perdavimo veiklos licenciją Nr. L2-3 (GDP).

AB „Amber Grid“ kontaktinė informacija: Laisvės pr. 10, Vilnius LT-04215, tel. +370 5 2360855, el. paštas info@ambergrid.lt, interneto svetainė www.ambergrid.lt.

Už Plano sprendinių rengimo vykdymą atsakingas asmuo – vyresnioji inžinierė Rūta Bastikaitienė, tel. +370 640 42 750, el. paštas r.bastikaitiene@ambergrid.lt

Plano rengėjas: Valstybės įmonė Registrų centras, adresas Lvivo g. 25-101, Vilnius LT-09320, tel. +370 5 2688262, el. paštas info@registrucentras.lt, interneto svetainė www.registrucentras.lt.

Už Plano sprendinių rengimą atsakingas asmuo – Komercinių paslaugų skyriaus Vakarų Lietuvos 2 grupės matininkė – Eglė Paškevičienė, tel. +370 652 78883, el. paštas egle.paskeviciene@registrucentras.lt.

2. Duomenys apie Planą

2.1. Vadovaujantis SŽNS įstatymo 32 str. nuostatomis MD teritorijos nustatomos MD vamzdynams. Šiaulių rajono savivaldybės teritorijoje nutiesti MD vamzdynai:

- pirmos vietovės klasės MD vamzdyno atšaka į Kužių DSS (unikalus Nr. 1399-8005-5014);
- pirmos vietovės klasės MD vamzdyno atšaka į Daugėlių DSS (unikalus Nr. 4199-8018-6017);
- pirmos vietovės klasės MD vamzdyno atšaka į Šiaulių DSS (unikalus Nr. 4199-8019-8019);
- pirmos vietovės klasės MD vamzdyno Šiauliai-Kuršėnai II gija (unikalus Nr. 4400-0957-7062);
- pirmos vietovės klasės MD vamzdynas Panevėžys-Šiauliai-Klaipėda (unikalus Nr. 4400-2794-8036);
- pirmos vietovės klasės MD vamzdynas Panevėžys - Šiauliai (unikalus Nr. 4400-3154-6131);
- pirmos vietovės klasės MD vamzdynas Klaipėda - Kuršėnai (unikalus Nr. 4400-4004-7772);
- pirmos vietovės klasės MD vamzdyno atšaka į N. Akmenės DSS (unikalus Nr. 4400-4391-8490);
- pirmos vietovės klasės MD vamzdynas Panevėžys – Šiauliai II gija (unikalus Nr. 4400-4865-0771).

Dalis MD teritorijų (įskaitant sprendinius), kurios nustatomos dėl Šiaulių rajono savivaldybės teritorijoje nutiestų MD vamzdynų, patenka į Akmenės, Telšių, Radviliškio, Pakruojo rajonų savivaldybių teritorijas.

Taip pat į Šiaulių rajono savivaldybės teritoriją patenka dalis MD teritorijų, kurios nustatomos šio Plano sprendiniais dėl Akmenės rajono savivaldybės teritorijoje nutiestų pirmos vietovės klasės MD vamzdynų:

- pirmos vietovės klasės MD vamzdyno atšaka į N. Akmenės DSS (unikalus Nr. 4400-4393-0816);

Pakruojo rajono savivaldybės teritorijoje nutiestų pirmos vietovės klasės vamzdynų:

- pirmos vietovės klasės MD vamzdynas Panevėžys – Šiauliai II gija (unikalus Nr. 4400-4877-9046);

- pirmos vietovės klasės MD vamzdynas Panevėžys - Šiauliai (unikalus Nr. 4400-3154-1034).

bei Telšių rajono savivaldybės teritorijoje nutiestų pirmos vietovės klasės vamzdynų:

- pirmos vietovės klasės MD vamzdynas Panevėžys-Šiauliai-Klaipėda (unikalus Nr. 4400-2795-4776);

- pirmos vietovės klasės MD vamzdynas Klaipėda-Kuršėnai (unikalus Nr. 4400-4008-1430).

Plane įvertinti:

- Magistralinio dujotiekio atšakoje į Šiaulių DSS uždarymo įtaisų Nr. 13 ir 22 Vijolės g. 15, Vinkšnėnų k., Šiaulių kaimiškojoje sen., Šiaulių r. sav., pakeitimo ir prijungimo prie SCAD rekonstravimo projekto sprendiniai. SLD Nr. LRS-67-210617-00019;

- Dujų skirstymo stoties, Vijolės g. 15, Vinkšnėnų k., Šiaulių r. sav., rekonstravimo, statybos projekto sprendiniai. SLD Nr. LRS-67-210730-00025.

2.2. Su MD susijusios infrastruktūros vietos šiame Plane nepateikiamos.

2.3. Informacija apie objektus, patenkančius į Plano sprendinius pateikta 1 lentelėje. Plano rengėjas yra atsakingas už tinkamą teritorijų nurodymą ir pažymėjimą Plane.

1 lentelė. Informacija apie objektus, patenkančius į Plano sprendinius

Objektai, kuriems nustatomos MD teritorijos	Žemės sklypai (jų dalys), patenkantys į MD teritorijas:		Laisva valstybinė žemė (jos dalis), patekanti į MD teritorijas, bendras plotas, ha
	kiekis, vnt.	bendras plotas, ha*	
MD vamzdynai	1932	3402,2625	201,4705

* PASTABA: žemės sklypų persidengimai nebuvo vertinti

2.4. MD ir MD teritorijos Plano brėžinyje žymimi iki 0,5 m tikslumu.

2.5. Šiuo planu MD ir susijusios infrastruktūros apsaugos zonos nenustatomos. Šių teritorijų nustatymui bus rengiamas (parengtas) atskiras planas.

2.6. Planu nustatomų MD teritorijų dydis įtvirtintas SŽNS įstatymo 33 str. nuostatose, t. y.:

Magistralinių dujotiekių vietovės klasės teritorija – išilgai magistralinio dujotiekio vamzdyno trasos esanti žemės juosta, kurios ribos yra po 200 metrų į abi puses nuo vamzdyno ašies ir 200 metrų atstumu nuo kraštinių jo taškų.

2.7. Vadovaujantis SŽNS įstatymo III skyriaus septintojo skirsnio nuostatomis, Planu nustatomose MD teritorijose taikomos šios specialiosios žemės naudojimo sąlygos:

2.7.1 pagal SŽNS įstatymo 34 str. 1 d. MD teritorijose negavus šių dujotiekių savininko ar valdytojo (šiuo atveju AB „Amber Grid“) pritarimo (derinimo) projektui ar numatomai veiklai, draudžiama:

- 1) formuoti ir pertvarkyti žemės sklypus;
- 2) keisti ir (ar) nustatyti pagrindinę žemės naudojimo paskirtį, žemės sklypų naudojimo būdą (būdus), teritorijos naudojimo reglamentą;
- 3) statyti ir rekonstruoti statinius, įrengti įrenginius;
- 4) keisti statinių ir (ar) patalpų paskirtį;
- 5) organizuoti renginius, susijusius su žmonių susibūrimu;
- 6) pastatus ir (ar) patalpas formuoti kaip atskirus nekilnojamojo turto objektus.

2.7.2. pagal SŽNS įstatymo 34 str. 2 d. magistralinių dujotiekių savininkas ar valdytojas (šiuo atveju AB „Amber Grid“) nepritaria atitinkamam žemės valdos arba kitam projektui ar numatomai veiklai, jeigu šio straipsnio 1 dalyje nurodyti darbai pažeis magistralinių dujotiekių vietovės klasių teritorijose taikomus užstatymo normatyvus, magistralinių dujotiekių techninės saugos reikalavimus ir (ar) kels pavojų aplinkai, žmonių turtui, jų gyvybei ar sveikatai.

3. MD vietovės klasės

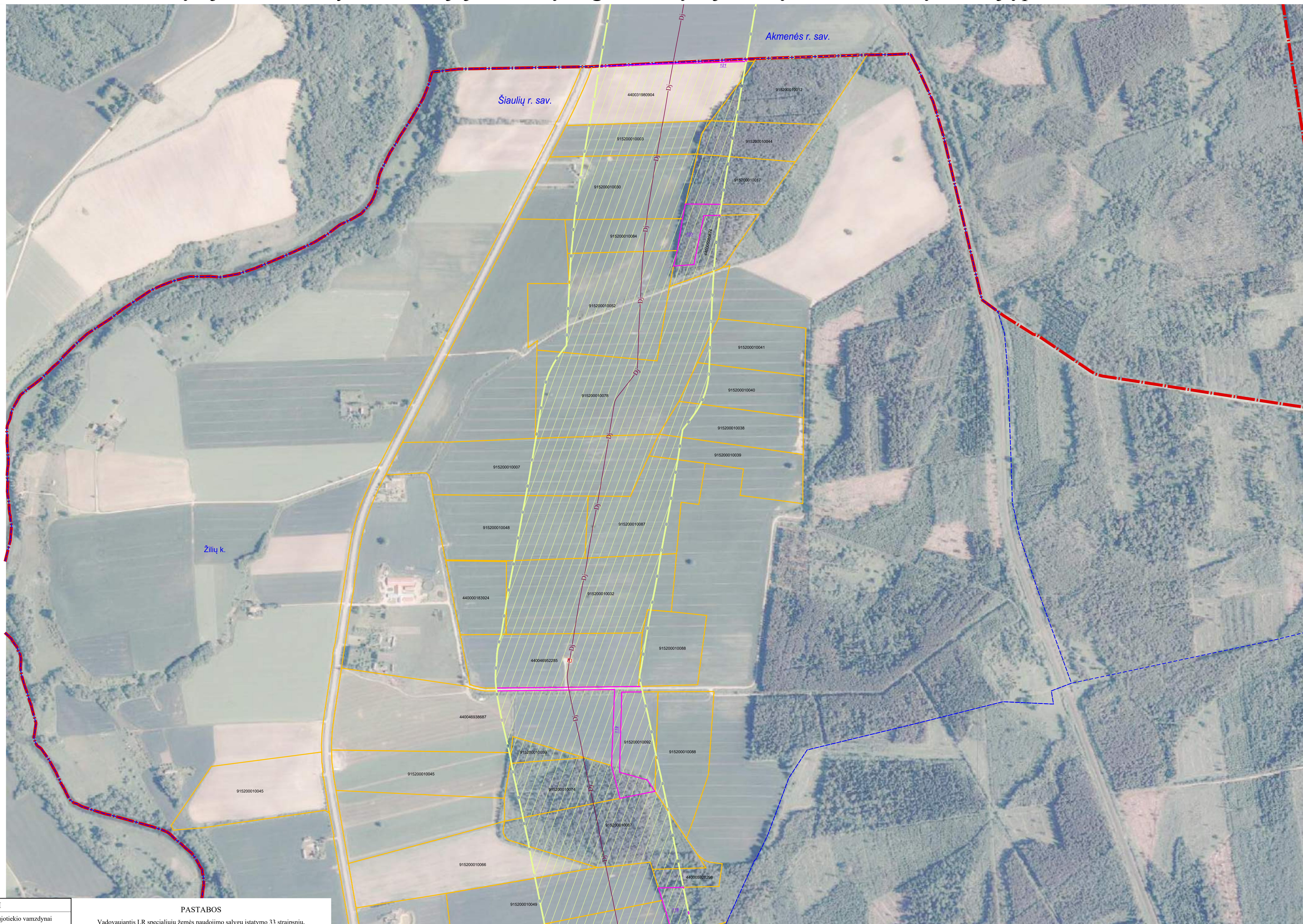
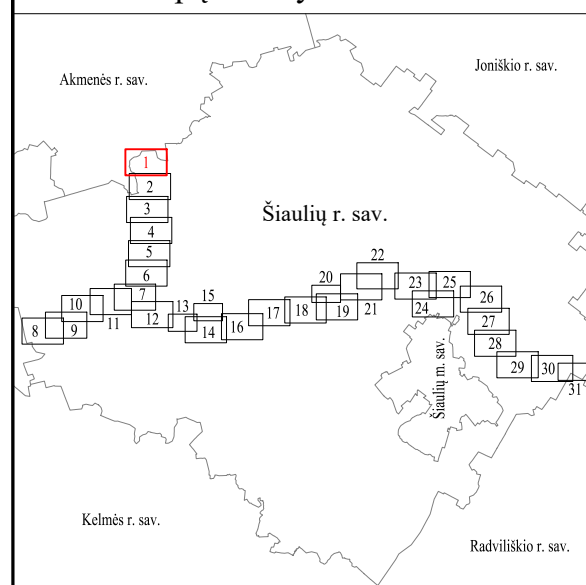
3.1. Magistralinio dujotiekio vietovės klasė (toliau – vietovės klasė) – saugos kriterijus, kuriuo apibūdinamas magistralinio dujotiekio vamzdynas ir išilgai šio vamzdyno besitęsianti teritorija, ir pagal kurią nustatomi šioje teritorijoje taikomi užstatymo normatyvai (didžiausias leistinas pastatų ir jų aukštų skaičius, mažiausi leistini atstumai nuo magistralinio dujotiekio iki statinių ir kitų objektų, žemės ir vandens paviršiaus).

3.2. Didžiausią leistiną pastatų ir jų aukštų skaičių vietovės klasės teritorijoje ir vietovės klasės vienetė (vietovės klasės vieneto sąvoka apibrėžta GDĮ 2 str. 47 d.), atsižvelgdama į magistralinio dujotiekio vamzdyno pavojingumą ir rizikos laipsnį, nustato Vyriausybė ar jos įgaliota institucija. Mažiausi leistini atstumai nuo vamzdynų ir kitų įrenginių iki statinių ir kitų

objektų, žemės ir vandens paviršiaus nustatomi energetikos ministro patvirtintose gamtinių dujų vamzdynų ir kitų įrenginių apsaugos ir (ar) įrengimo taisyklėse.

4. Nekilnojamojo turto kadastre ir Nekilnojamojo turto registre atsirandantys pakeitimai

Dėl bet kokių priežasčių po Plano patvirtinimo pasikeitus Nekilnojamojo turto kadastre ir Nekilnojamojo turto registre įregistruotiems žemės sklypų ar į atskirus žemės sklypus nesuformuotos laisvos valstybinės žemės plotų duomenims visais atvejais (įskaitant, bet neapsiribojant: pertvarkius sklypus, žemės sklypų ribas, suformavus naujus žemės sklypus ir kt.) visiems į Plano sprendiniais nustatytas MD teritorijas patenkantiems žemės sklypams ir į atskirus žemės sklypus nesuformuotiems laisvos valstybinės žemės plotams taikomos SŽNS įstatymo 34 str. įtvirtintos specialiosios žemės naudojimo sąlygos.



SUTARTINIAI ŽENKLAI	
	I vietovės klasės magistralinio dujotiekio vamzdiniai
	Magistralinio dujotiekio vietovės klasių teritorija
	Magistralinių dujotiekių aptvėrimų ribos
	Savivaldybės teritorijos riba
	Gyvenamosios vietovės
	Žemės sklypo riba
	Laisva valstybinė žemė

PASTABOS

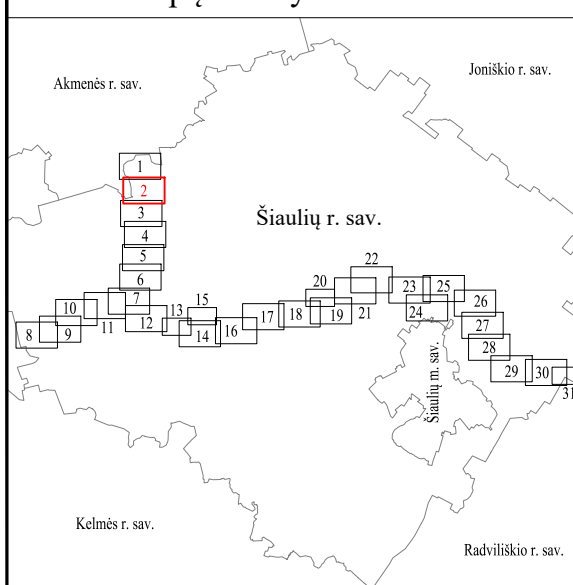
Vadovaujantis LR specialiųjų žemės naudojimo sąlygų įstatymo 33 straipsniu, magistralinių dujotiekių vietovės klasių teritorija – išilgai magistralinio dujotiekio vamzdinio trasos esanti žemės juosta, kurios ribos yra po 200 metrų į abi puses nuo vamzdinio ašies ir 200 metrų atstumu nuo kraštinių jo taškų.

Plane rodomos bendros magistralinių dujotiekių vietovės klasių teritorijų ribos

Planas parengtas 2022-08-31 VĮ Registro centro duomenimis

Planas parengtas ortofotografinio žemėlapiu pagrindu: GDRLT C Nacionalinė žemės tarnyba prie ŽŪM, 2018 GDRLT C Nacionalinė žemės tarnyba prie ŽŪM, 2020

REGISTRŲ CENTRAS			
VALSTYBĖS ĮMONĖ REGISTRŲ CENTRAS			
Lsivo g. 25-101, 09320 Vilnius, tel. (8 5) 2688262, el. p. info@registrucentras.lt Duomenys kaupiami ir saugomi Juridinių asmenų registre, kodas 124110246			
Parcigos	Parašas	Vardas ir pavardė	Data
Matininkas		Vilimas Gintalas	2022-11-18
Matininko kvalifikacijos pažymėjimo Nr. 2M-M-958			



SUTARTINIAI ŽENKLAI	
	I vietovės klasės magistralinio dujotiekio vamzdynai
	Magistralinio dujotiekio vietovės klasių teritorija
	Savivaldybės teritorijos riba
	Gyvenamosios vietovės
	Žemės sklypo riba
	Laisva valstybinė žemė

PASTABOS

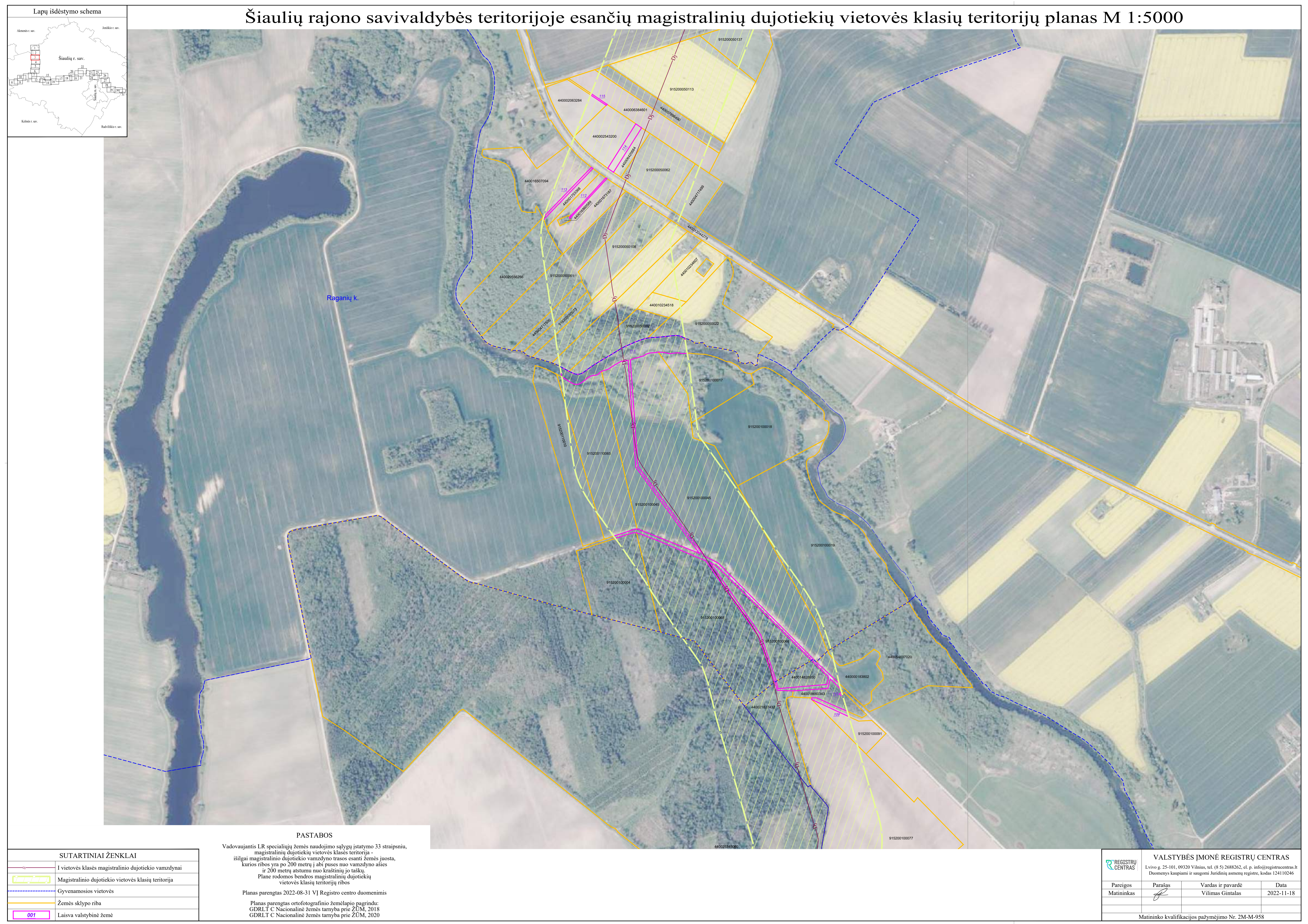
Vadovaujantis LR specialiųjų žemės naudojimo sąlygų įstatymo 33 straipsniu, magistralinių dujotiekių vietovės klasių teritorija - išilgai magistralinio dujotiekio vamzdyno trasos esanti žemės juosta, kurios ribos yra po 200 metrų į abi puses nuo vamzdyno ašies ir 200 metrų atstumu nuo kraštinių jo taškų.

Plane rodomos bendros magistralinių dujotiekių vietovės klasių teritorijų ribos

Planas parengtas 2022-08-31 VĮ Registro centro duomenimis

Planas parengtas ortofotografinio žemėlapiu pagrindu: GDRLT C Nacionalinė žemės tarnyba prie ŽŪM, 2018 GDRLT C Nacionalinė žemės tarnyba prie ŽŪM, 2020

VALSTYBĖS ĮMONĖ REGISTRŲ CENTRAS			
Lsivo g. 25-101, 09320 Vilnius, tel. (8 5) 2688262, e. p. info@registrucentras.lt Duomenys kaupiami ir saugomi Juridinių asmenų registre, kodas 124110246			
Parcigos	Parašas	Vardas ir pavardė	Data
Matininkas		Vilimas Gintalas	2022-11-18
Matininko kvalifikacijos pažymėjimo Nr. 2M-M-958			



Raganių k.

PASTABOS

Vadovaujantis LR specialiųjų žemės naudojimo sąlygų įstatymo 33 straipsniu, magistralinių dujotiekių vietovės klasių teritorija - išilgai magistralinio dujotiekio vamzdžio trasos esanti žemės juosta, kurios ribos yra po 200 metrų į abi puses nuo vamzdžio ašies ir 200 metrų atstumu nuo kraštinių jo taškų.
Plane rodomos bendros magistralinių dujotiekių vietovės klasių teritorijų ribos

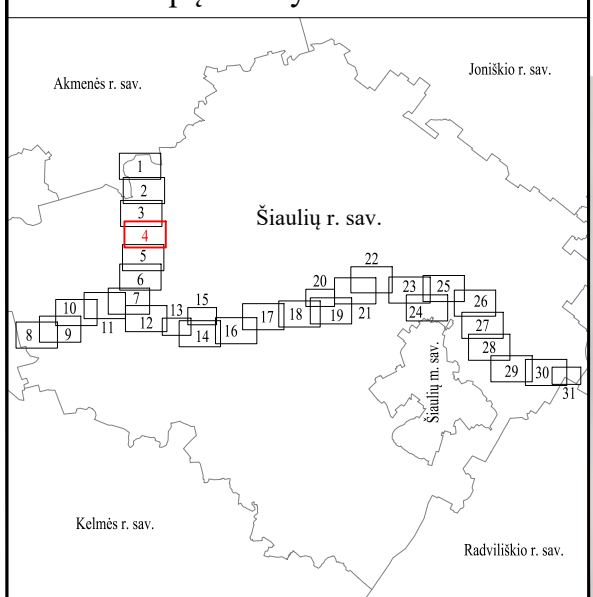
Planas parengtas 2022-08-31 VĮ Registro centro duomenimis

Planas parengtas ortofotografinio žemėlapiu pagrindu: GDRLT C Nacionalinė žemės tarnyba prie ŽŪM, 2018
GDRLT C Nacionalinė žemės tarnyba prie ŽŪM, 2020

SUTARTINIAI ŽENKLAI

	I vietovės klasės magistralinio dujotiekio vamzdynai
	Magistralinio dujotiekio vietovės klasių teritorija
	Gyvenamosios vietovės
	Žemės sklypo riba
	Laisva valstybinė žemė

VALSTYBĖS ĮMONĖ REGISTRŲ CENTRAS Lsivo g. 25-101, 09320 Vilnius, tel. (8 5) 2688262, el. p. info@registrucentras.lt Duomenys kaupiami ir saugomi Juridinių asmenų registre, kodas 124110246			
Parcigos	Parašas	Vardas ir pavardė	Data
Matininkas		Vilimas Gintalas	2022-11-18
Matininko kvalifikacijos pažymėjimo Nr. 2M-M-958			



PASTABOS

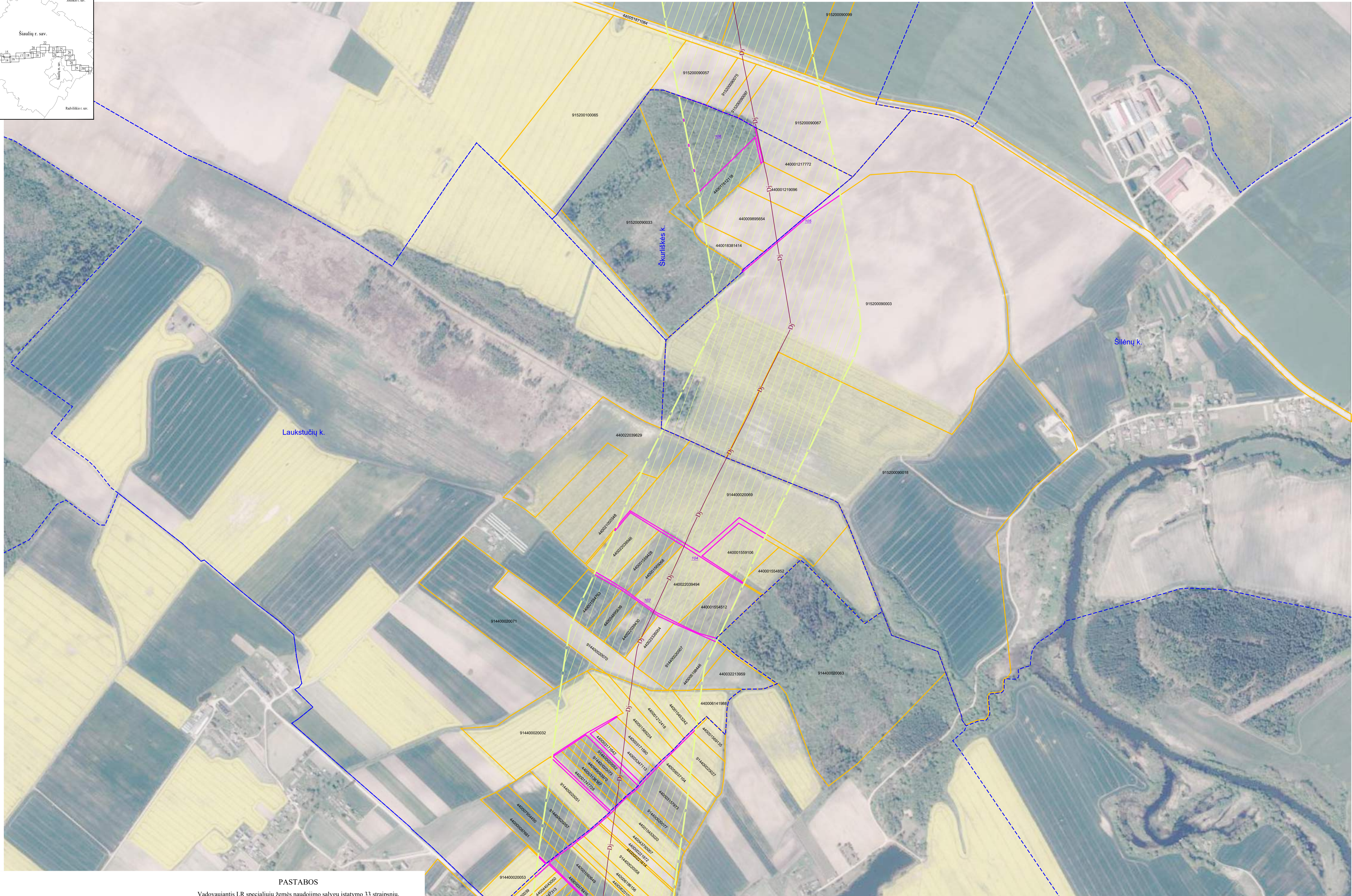
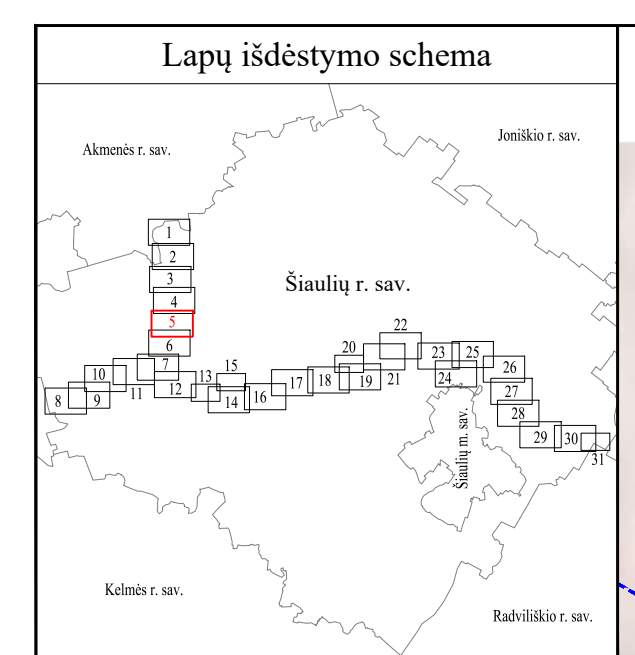
Vadovaujantis LR specialiųjų žemės naudojimo sąlygų įstatymo 33 straipsniu, magistralinių dujotiekių vietovės klasių teritorija – išilgai magistralinio dujotiekio vamzdžio trasos esanti žemės juosta, kurios ribos yra po 200 metrų į abi puses nuo vamzdžio ašies ir 200 metrų atstumu nuo kraštinių jo taškų.
Plane rodomos bendros magistralinių dujotiekių vietovės klasių teritorijų ribos

Planas parengtas 2022-08-31 VĮ Registro centro duomenimis

Planas parengtas ortofotografinio žemėlapiu pagrindu:
GDRLT C Nacionalinė žemės tarnyba prie ŽŪM, 2018
GDRLT C Nacionalinė žemės tarnyba prie ŽŪM, 2020

SUTARTINIAI ŽENKLAI	
	I vietovės klasės magistralinio dujotiekio vamzdynai
	Magistralinio dujotiekio vietovės klasių teritorija
	Gyvenamosios vietovės
	Žemės sklypo riba
	Laisva valstybinė žemė

VALSTYBĖS ĮMONĖ REGISTRŲ CENTRAS			
Lsivo g. 25-101, 09320 Vilnius, tel. (8 5) 2688262, el. p. info@registrucentras.lt Duomenys kaupiami ir saugomi Juridinių asmenų registre, kodas 124110246			
Parceigos	Parašas	Vardas ir pavardė	Data
Matininkas		Vilimas Gintalas	2022-11-18
Matininko kvalifikacijos pažymėjimo Nr. 2M-M-958			



PASTABOS

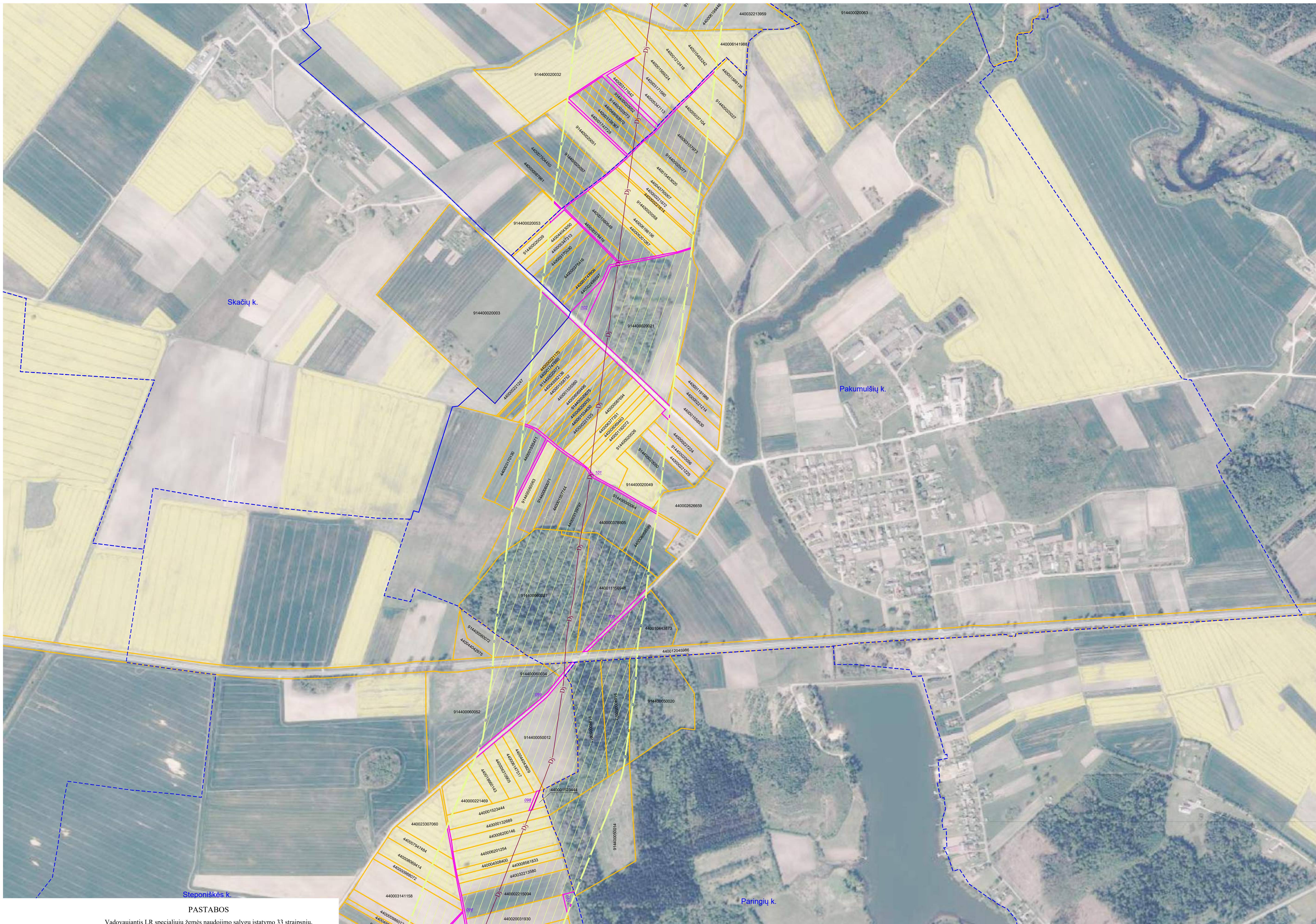
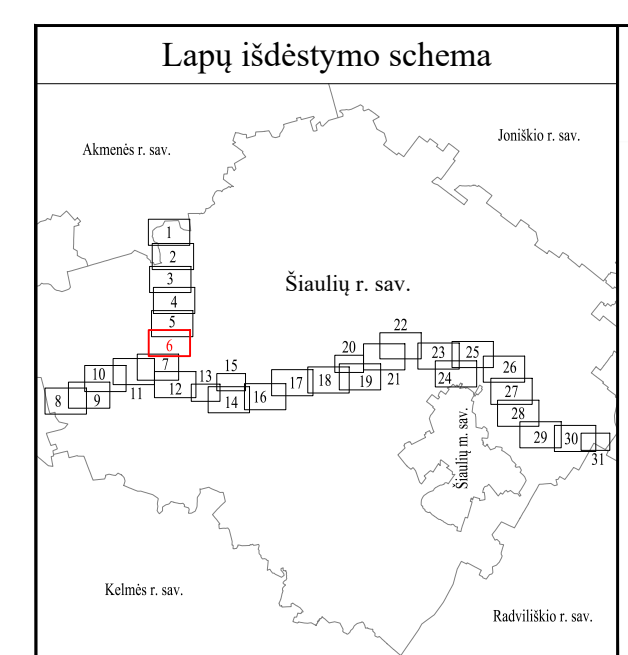
Vadovaujantis LR specialiųjų žemės naudojimo sąlygų įstatymo 33 straipsniu, magistralinių dujotiekių vietovės klasės teritorija – išilgai magistralinio dujotiekio vamzdžio trasos esanti žemės juosta, kurios ribos yra po 200 metrų į abi puses nuo vamzdžio ašies ir 200 metrų atstumu nuo kraštinių jo taškų.
Plane rodomos bendros magistralinių dujotiekių vietovės klasių teritorijų ribos

Planas parengtas 2022-08-31 VĮ Registro centro duomenimis

Planas parengtas ortofotografinio žemėlapiu pagrindu: GDRLT C Nacionalinė žemės tarnyba prie ŽŪM, 2018 GDRLT C Nacionalinė žemės tarnyba prie ŽŪM, 2020

SUTARTINIAI ŽENKLAI	
	I vietovės klasės magistralinio dujotiekio vamzdynai
	Magistralinio dujotiekio vietovės klasių teritorija
	Gyvenamosios vietovės
	Žemės sklypo riba
	Laisva valstybinė žemė

VALSTYBĖS ĮMONĖ REGISTRŲ CENTRAS			
Lisvie g. 25-101, 09320 Vilnius, tel. (8 5) 2688262, el. p. info@registrucentras.lt Duomenys kaupiami ir saugomi Juridinių asmenų registre, kodas 124110246			
Parcigos	Parašas	Vardas ir pavardė	Data
Matininkas		Vilimas Gintalas	2022-11-18
Matininko kvalifikacijos pažymėjimo Nr. 2M-M-958			



PASTABOS

Vadovaujantis LR specialiųjų žemės naudojimo sąlygų įstatymo 33 straipsniu, magistralinių dujotiekių vietovės klasės teritorija – išilgai magistralinio dujotiekio vamzdžio trasos esanti žemės juosta, kurios ribos yra po 200 metrų į abi puses nuo vamzdžio ašies ir 200 metrų atstumu nuo kraštinių jo taškų.
Plane rodomos bendros magistralinių dujotiekių vietovės klasių teritorijų ribos

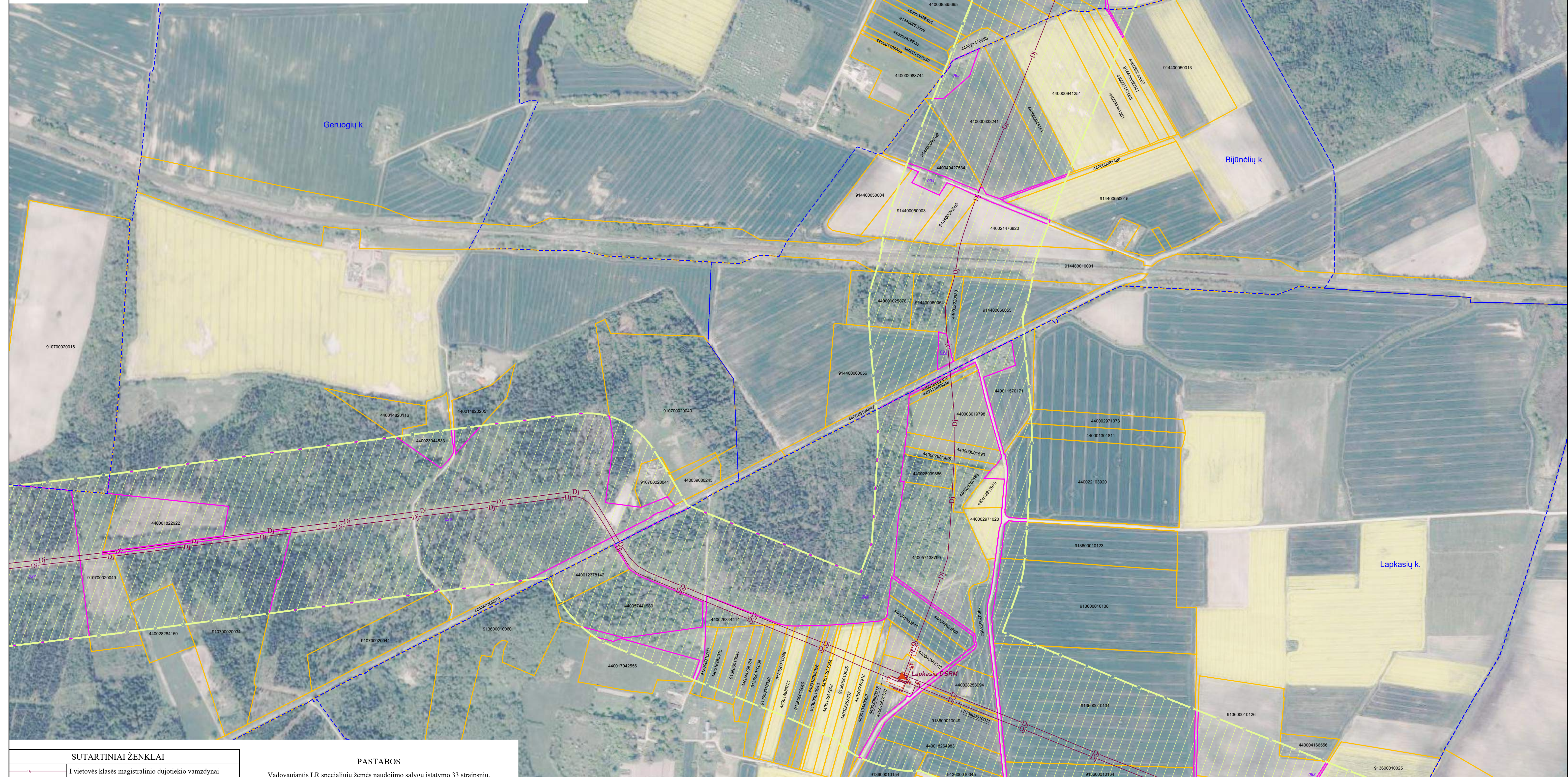
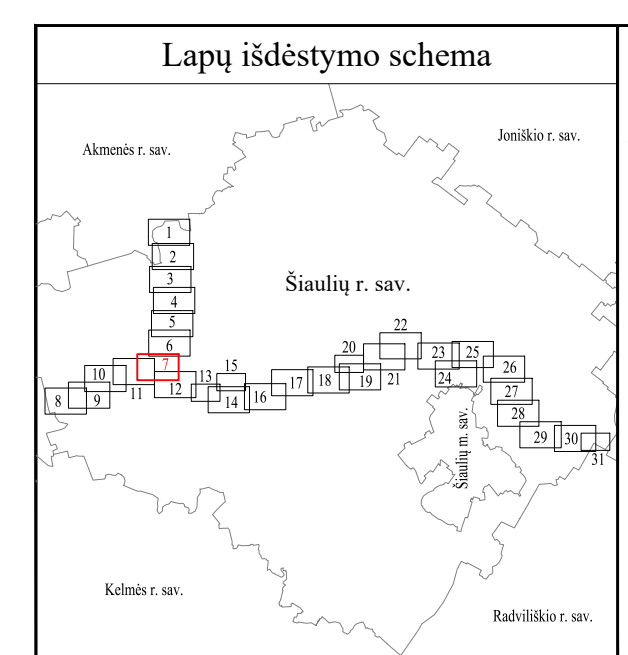
Planas parengtas 2022-08-31 VĮ Registro centro duomenimis

Planas parengtas ortofotografinio žemėlapiu pagrindu: GDRLT C Nacionalinė žemės tarnyba prie ŽŪM, 2018 GDRLT C Nacionalinė žemės tarnyba prie ŽŪM, 2020

SUTARTINIAI ŽENKLAI

	I vietovės klasės magistralinio dujotiekio vamzdynai
	Magistralinio dujotiekio vietovės klasių teritorija
	Gyvenamosios vietovės
	Žemės sklypo riba
	Laisva valstybinė žemė

VALSTYBĖS ĮMONĖ REGISTRŲ CENTRAS Lsivo g. 25-101, 09320 Vilnius, tel. (8 5) 2688262, el. p. info@registrucentras.lt Duomenys kaupiami ir saugomi Juridinių asmenų registre, kodas 124110246			
Parcigos Matininkas	Parašas 	Vardas ir pavardė Vilimas Gintalas	Data 2022-11-18
Matininko kvalifikacijos pažymėjimo Nr. 2M-M-958			



SUTARTINIAI ŽENKLAI

	I vietovės klasės magistralinio dujotiekio vamzdynai
	Magistralinio dujotiekio vietovės klasių teritorija
	Dujų slėgio ribojimo mazgas
	Magistralinių dujotiekių aptvėrimų ribos
	Gyvenamosios vietovės
	Žemės sklypo riba
	Laisva valstybinė žemė

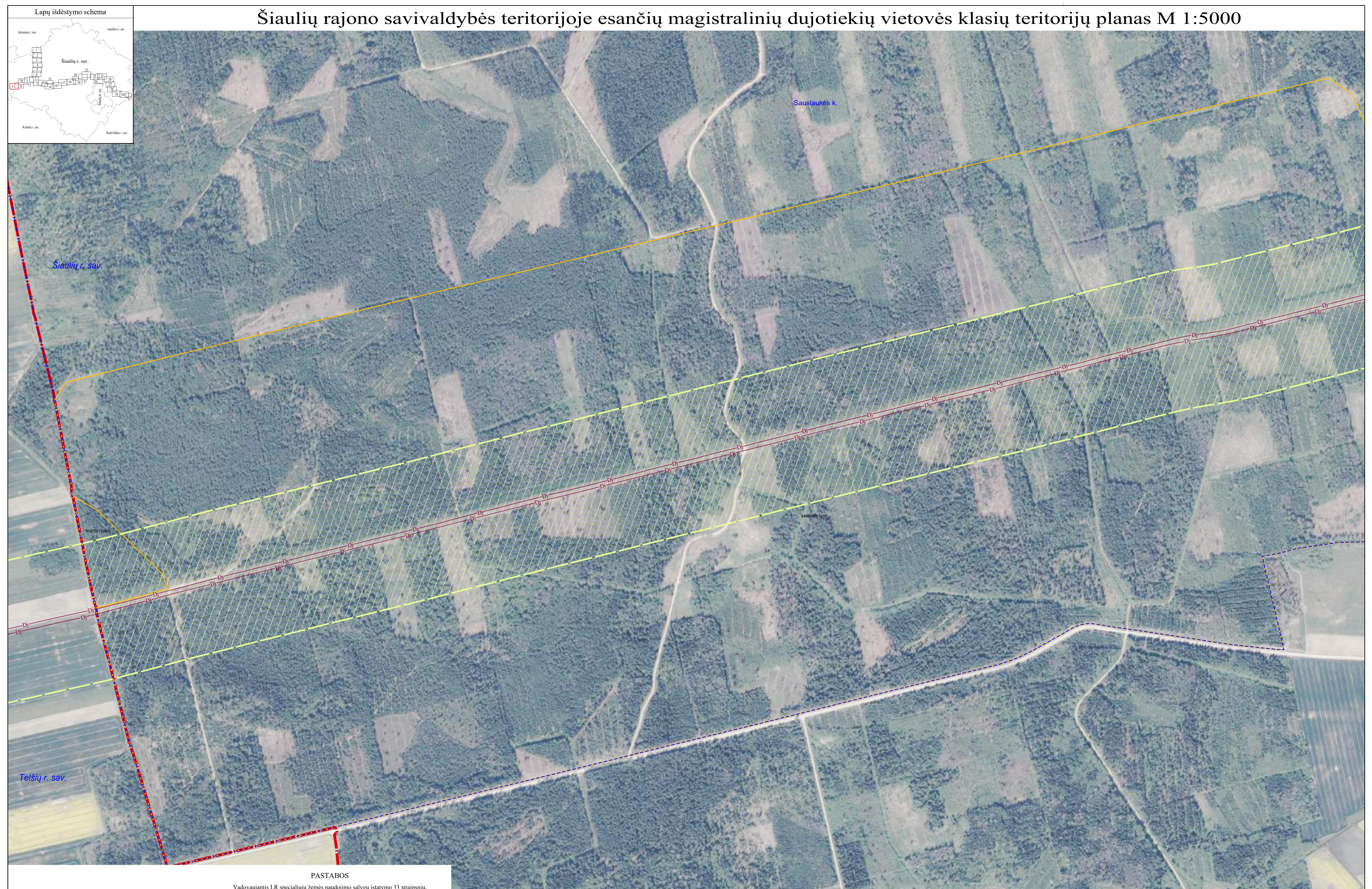
PASTABOS

Vadovaujantis LR specialiųjų žemės naudojimo sąlygų įstatymo 33 straipsniu, magistralinių dujotiekių vietovės klasių teritorija – išilgai magistralinio dujotiekio vamzdžio trasos esanti žemės juosta, kurios ribos yra po 200 metrų į abi puses nuo vamzdžio ašies ir 200 metrų atstumu nuo kraštinių jo taškų.
Plane rodomos bendros magistralinių dujotiekių vietovės klasių teritorijų ribos

Planas parengtas 2022-08-31 VĮ Registro centro duomenimis

Planas parengtas ortofotografinio žemėlapiu pagrindu:
GDRLT C Nacionalinė žemės tarnyba prie ŽŪM, 2018
GDRLT C Nacionalinė žemės tarnyba prie ŽŪM, 2020

VALSTYBĖS ĮMONĖ REGISTRŲ CENTRAS Lsivo g. 25-101, 09320 Vilnius, tel. (8 5) 2688262, el. p. info@registrucentras.lt Duomenys kaupiami ir saugomi Juridinių asmenų registre, kodas 124110246			
Parcigos	Parašas	Vardas ir pavardė	Data
Matininkas		Vilimas Gintalas	2022-11-18
Matininko kvalifikacijos pažymėjimo Nr. 2M-M-958			



PASTABOS

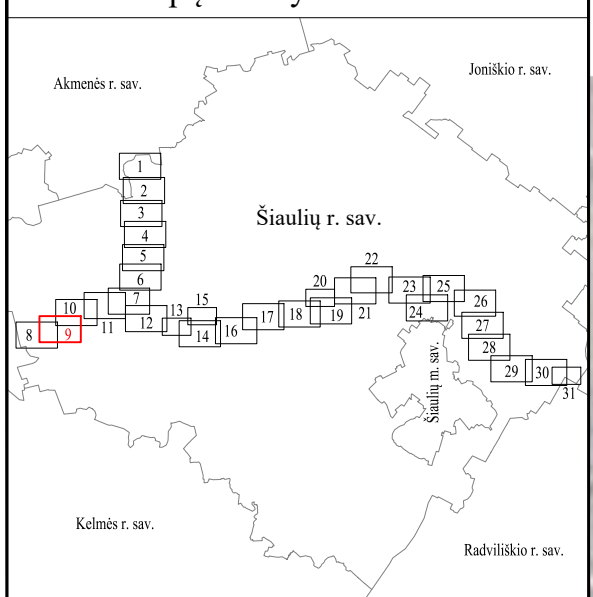
Vadovaujantis LR specialiųjų žemės naudojimo sąlygų įstatymo 33 straipsniu, magistralinių dujotiekių vietovės klasių teritorija – išilgai magistralinio dujotiekių vamzdžio trasos esanti žemės juosta, kurios ribos yra po 200 metrų į abi puses nuo vamzdžio ašies ir 200 metrų atstumu nuo kraštinių jo taškų.
Plane rodomos bendros magistralinių dujotiekių vietovės klasių teritorijų ribos

Planas parengtas 2022-08-31 VĮ Registro centro duomenimis

Planas parengtas ortofotografinio žemėlapiu pagrindu:
GDRLT C Nacionalinė žemės tarnyba prie ŽŪM, 2018
GDRLT C Nacionalinė žemės tarnyba prie ŽŪM, 2020

SUTARTINIAI ŽENKLAI	
	I vietovės klasių magistralinio dujotiekių vamzdiniai
	Magistralinio dujotiekių vietovės klasių teritorija
	Savivaldybės teritorijos riba
	Gyvenamosios vietovės
	Žemės sklypo riba

VALSTYBĖS ĮMONĖ REGISTRŲ CENTRAS			
Lsivo g. 25-101, 09320 Vilnius, tel. (8 5) 2688262, el. p. info@registrucentras.lt Duomenys kaupiami ir saugomi Juridinių asmenų registre, kodas 124110246			
Parcigos	Parašas	Vardas ir pavardė	Data
Matininkas		Vilimas Gintalas	2022-11-18
Matininko kvalifikacijos pažymėjimo Nr. 2M-M-958			



Sauslaukės k.

Medragių k.

PASTABOS

Vadovaujantis LR specialiųjų žemės naudojimo sąlygų įstatymo 33 straipsniu, magistralinių dujotiekių vietovės klasių teritorija – išilgai magistralinio dujotiekio vamzdžio trasos esanti žemės juosta, kurios ribos yra po 200 metrų į abi puses nuo vamzdžio ašies ir 200 metrų atstumu nuo kraštinių jo taškų.
Plane rodomos bendros magistralinių dujotiekių vietovės klasių teritorijų ribos

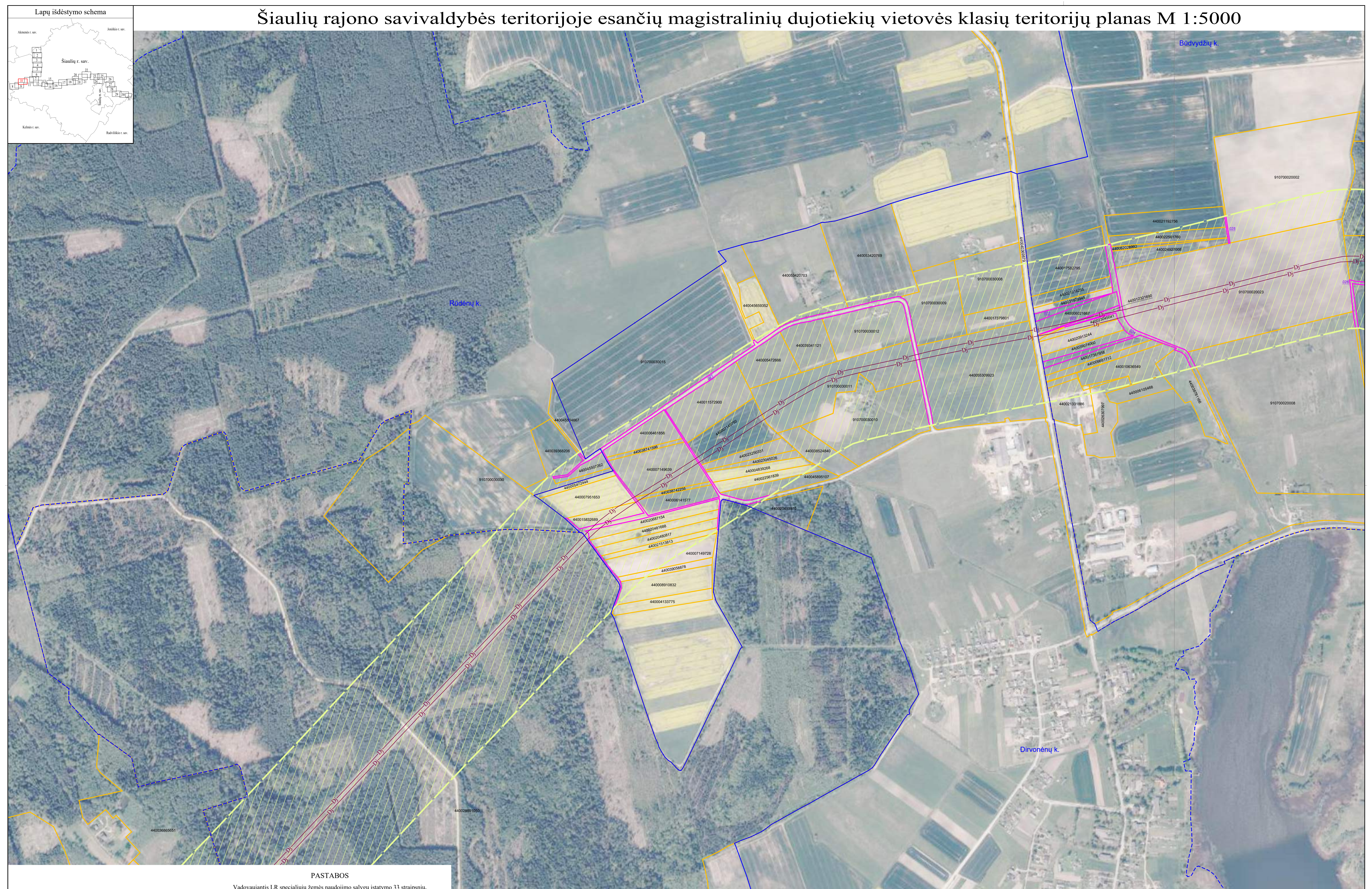
Planas parengtas 2022-08-31 VĮ Registro centro duomenimis

Planas parengtas ortofotografinio žemėlapiu pagrindu:
GDRLT C Nacionalinė žemės tarnyba prie ŽŪM, 2018
GDRLT C Nacionalinė žemės tarnyba prie ŽŪM, 2020

SUTARTINIAI ŽENKLAI

	I vietovės klasės magistralinio dujotiekio vamzdynai
	Magistralinio dujotiekio vietovės klasių teritorija
	Gyvenamosios vietovės
	Žemės sklypo riba
	Laisva valstybinė žemė

VALSTYBĖS ĮMONĖ REGISTRŲ CENTRAS Lsivo g. 25-101, 09320 Vilnius, tel. (8 5) 2688262, el. p. info@registrucentras.lt Duomenys kaupiami ir saugomi Juridinių asmenų registre, kodas 124110246			
Parcigos	Parašas	Vardas ir pavardė	Data
Matininkas		Vilimas Gintalas	2022-11-18
Matininko kvalifikacijos pažymėjimo Nr. 2M-M-958			



PASTABOS

Vadovaujantis LR specialiųjų žemės naudojimo sąlygų įstatymo 33 straipsniu, magistralinių dujotiekių vietovės klasių teritorija – išilgai magistralinio dujotiekio vamzdžio trasos esanti žemės juosta, kurios ribos yra po 200 metrų į abi puses nuo vamzdžio ašies ir 200 metrų atstumu nuo kraštinių jo taškų.
Plane rodomos bendros magistralinių dujotiekių vietovės klasių teritorijų ribos

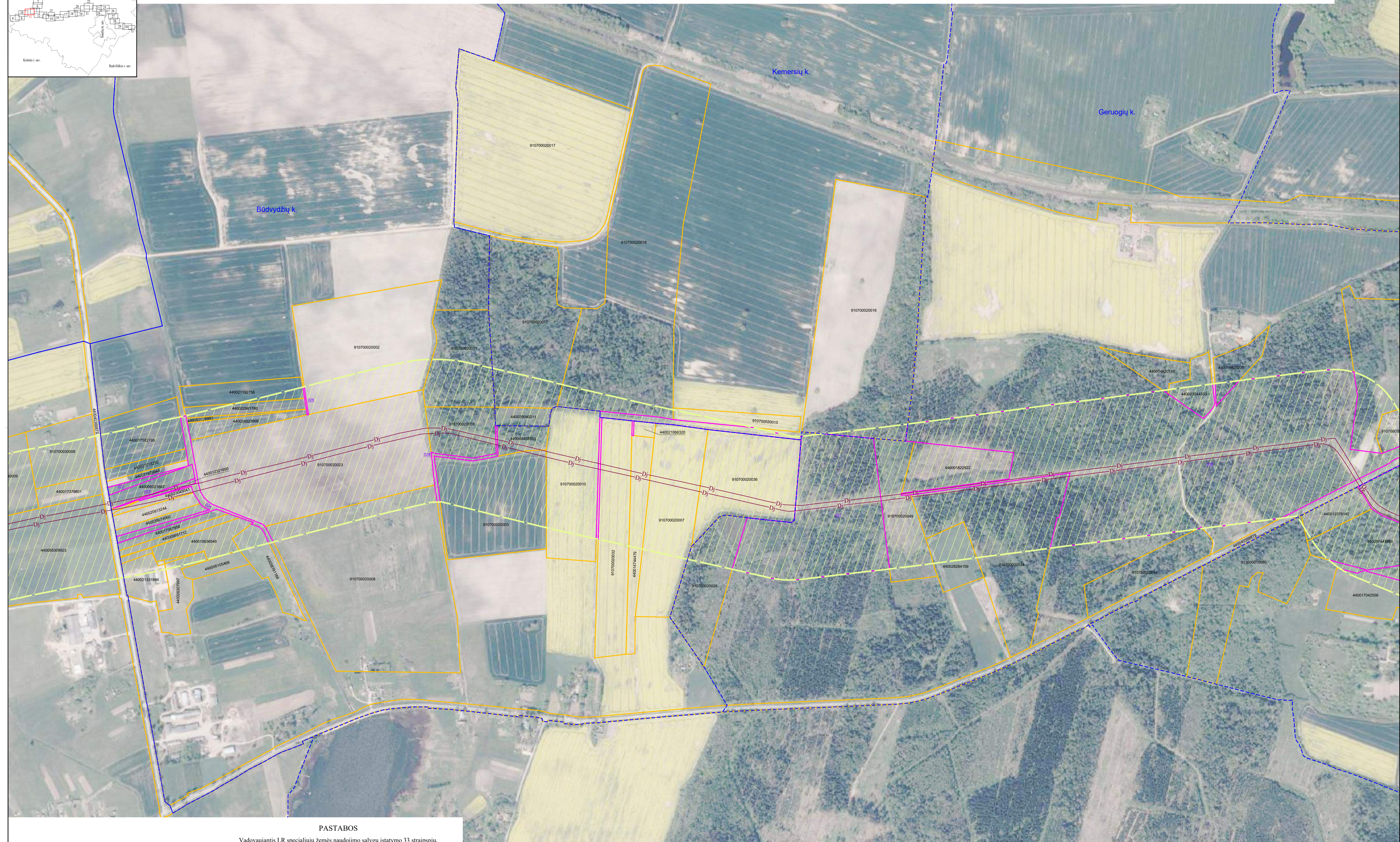
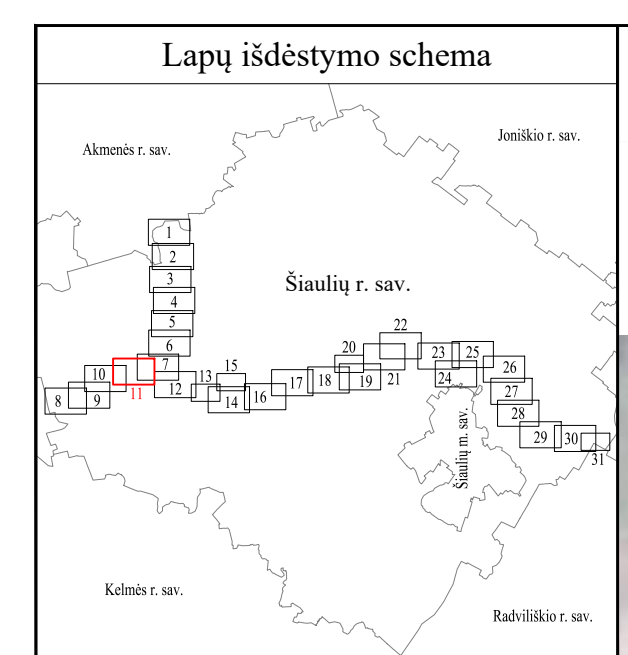
Planas parengtas 2022-08-31 VĮ Registro centro duomenimis

Planas parengtas ortofotografinio žemėlapiu pagrindu: GDRLT C Nacionalinė žemės tarnyba prie ŽŪM, 2018 GDRLT C Nacionalinė žemės tarnyba prie ŽŪM, 2020

SUTARTINIAI ŽENKLAI

	I vietovės klasės magistralinio dujotiekio vamzdynai
	Magistralinio dujotiekio vietovės klasių teritorija
	Gyvenamosios vietovės
	Žemės sklypo riba
	Laisva valstybinė žemė

		VALSTYBĖS ĮMONĖ REGISTRŲ CENTRAS	
Lsivo g. 25-101, 09320 Vilnius, tel. (8 5) 2688262, el. p. info@registrucentras.lt		Duomenys kaupiami ir saugomi Juridinių asmenų registre, kodas 124110246	
Parcigos	Parašas	Vardas ir pavardė	Data
Matininkas		Vilimas Gintalas	2022-11-18
Matininko kvalifikacijos pažymėjimo Nr. 2M-M-958			



PASTABOS

Vadovaujantis LR specialiųjų žemės naudojimo sąlygų įstatymo 33 straipsniu, magistralinių dujotiekių vietovės klasių teritorija – išilgai magistralinio dujotiekių vamzdžio trasos esanti žemės juosta, kurios ribos yra po 200 metrų į abi puses nuo vamzdžio ašies ir 200 metrų atstumu nuo kraštinių jo taškų.
Plane rodomos bendros magistralinių dujotiekių vietovės klasių teritorijų ribos

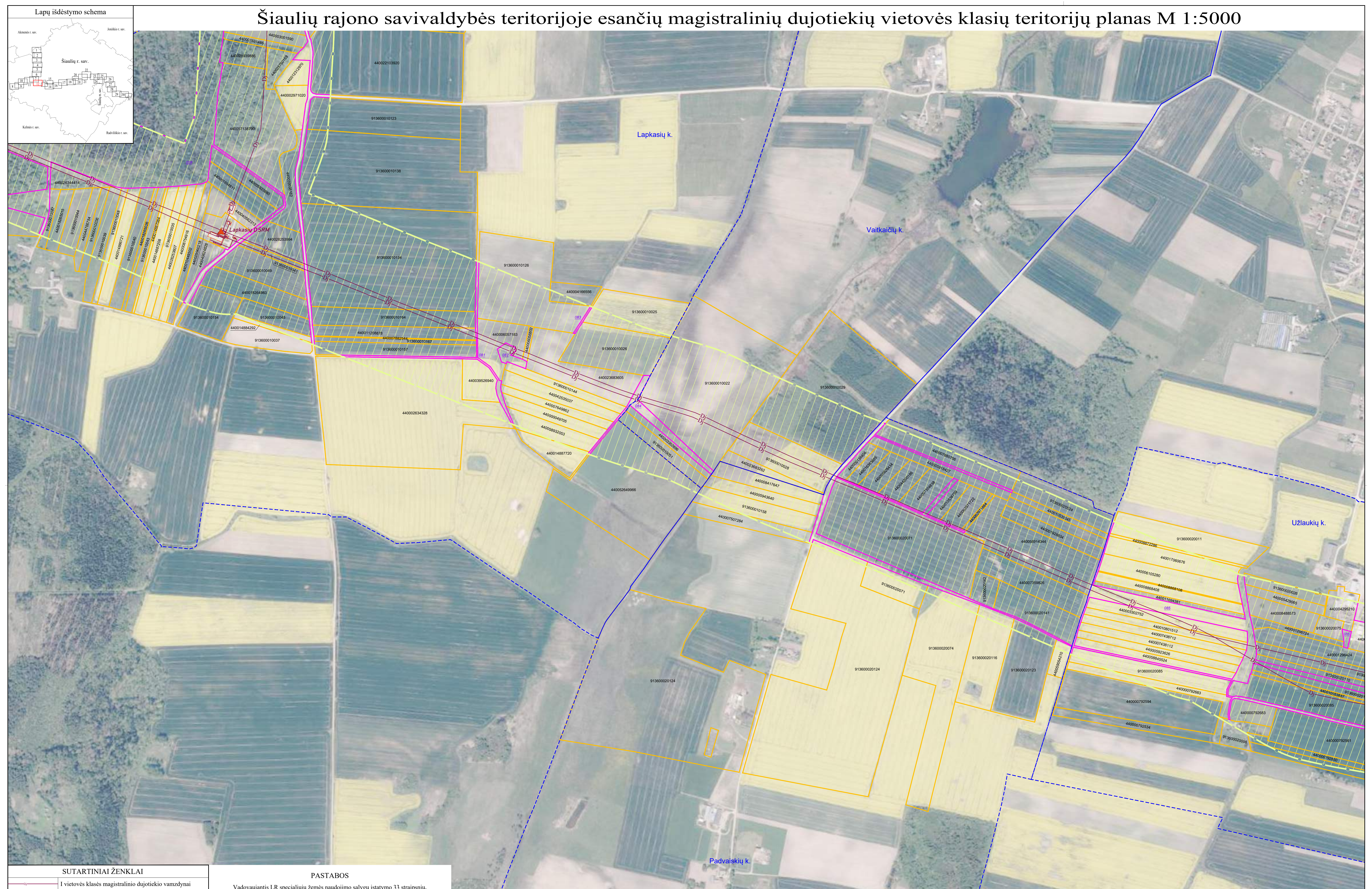
Planas parengtas 2022-08-31 VĮ Registro centro duomenimis

Planas parengtas ortofotografinio žemėlapiu pagrindu: GDRLT C Nacionalinė žemės tarnyba prie ŽŪM, 2018
GDRLT C Nacionalinė žemės tarnyba prie ŽŪM, 2020

SUTARTINIAI ŽENKLAI

	I vietovės klasiės magistralinio dujotiekių vamzdiniai
	Magistralinio dujotiekių vietovės klasių teritorija
	Gyvenamosios vietovės
	Žemės sklypo riba
	Laisva valstybinė žemė

		VALSTYBĖS ĮMONĖ REGISTRŲ CENTRAS Lsivo g. 25-101, 09320 Vilnius, tel. (8 5) 2688262, el. p. info@registrucentras.lt Duomenys kaupiami ir saugomi Juridinių asmenų registre, kodas 124110246	
Pareigos Matininkas	Parašas 	Vardas ir pavardė Vilimas Gintalas	Data 2022-11-18
Matininko kvalifikacijos pažymėjimo Nr. 2M-M-958			



SUTARTINIAI ŽENKLAI	
	I vietovės klasės magistralinio dujotiekio vamzdynai
	Magistralinio dujotiekio vietovės klasių teritorija
	Dujų slėgio ribojimo mazgas
	Magistralinių dujotiekių aptvėrimų ribos
	Gyvenamosios vietovės
	Žemės sklypo riba
	Laisva valstybinė žemė

PASTABOS

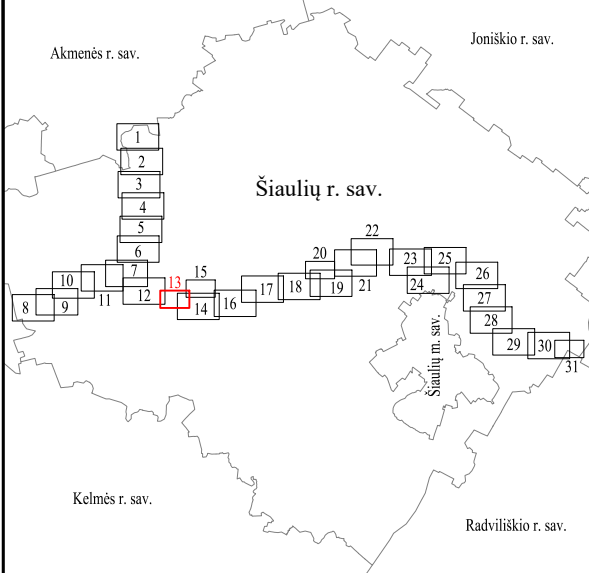
Vadovaujantis LR specialiųjų žemės naudojimo sąlygų įstatymo 33 straipsniu, magistralinių dujotiekių vietovės klasių teritorija - išilgai magistralinio dujotiekio vamzdžio trasos esanti žemės juosta, kurios ribos yra po 200 metrų į abi puses nuo vamzdžio ašies ir 200 metrų atstumu nuo kraštinių jo taškų.

Plane rodomos bendros magistralinių dujotiekių vietovės klasių teritorijų ribos

Planas parengtas 2022-08-31 VĮ Registro centro duomenimis

Planas parengtas ortofotografinio žemėlapiu pagrindu:
GDRLT C Nacionalinė žemės tarnyba prie ŽŪM, 2018
GDRLT C Nacionalinė žemės tarnyba prie ŽŪM, 2020

VALSTYBĖS ĮMONĖ REGISTRŲ CENTRAS			
Lsivo g. 25-101, 09320 Vilnius, tel. (8 5) 2688262, e. p. info@registrucentras.lt Duomenys kaupiami ir saugomi Juridinių asmenų registre, kodas 124110246			
Parcigos	Parašas	Vardas ir pavardė	Data
Matininkas		Vilimas Gintalas	2022-11-18
Matininko kvalifikacijos pažymėjimo Nr. 2M-M-958			



PASTABOS

Vadovaujantis LR specialiųjų žemės naudojimo sąlygų įstatymo 33 straipsniu, magistralinių dujotiekių vietovės klasės teritorija - išilgai magistralinio dujotiekio vamzdžio trasos esanti žemės juosta, kurios ribos yra po 200 metrų į abi puses nuo vamzdžio ašies ir 200 metrų atstumu nuo kraštinių jo taškų. Plane rodomos bendros magistralinių dujotiekių vietovės klasių teritorijų ribos

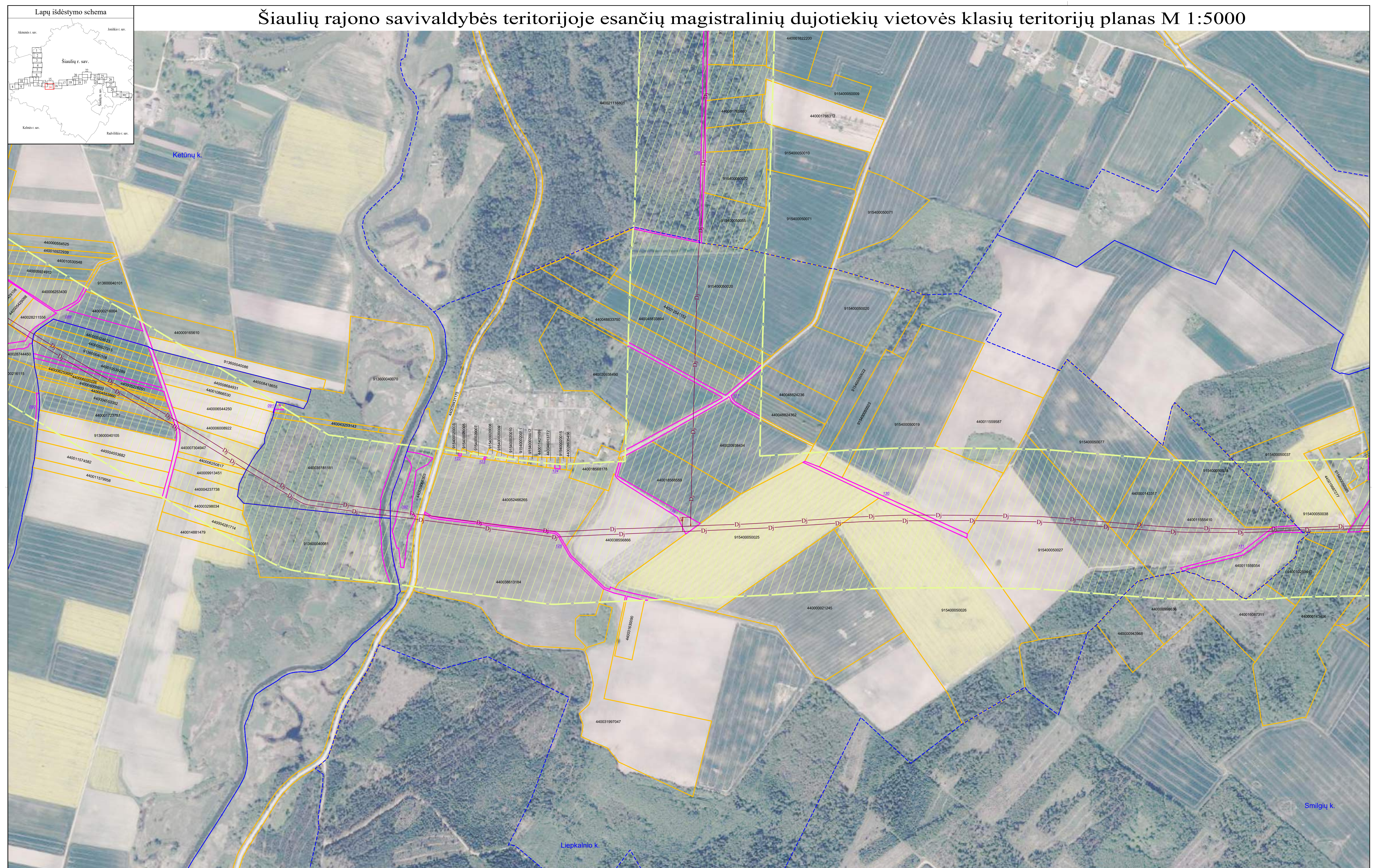
Planas parengtas 2022-09-15 VĮ Registro centro duomenimis

Planas parengtas ortofotografinio žemėlapiu pagrindu:
GDRLT C Nacionalinė žemės tarnyba prie ŽŪM, 2018
GDRLT C Nacionalinė žemės tarnyba prie ŽŪM, 2020

SUTARTINIAI ŽENKLAI

	I vietovės klasės magistralinio dujotiekio vamzdynai
	Magistralinio dujotiekio vietovės klasių teritorija
	Gyvenamosios vietovės
	Žemės sklypo riba
	Laisva valstybinė žemė

VALSTYBĖS ĮMONĖ REGISTRŪ CENTRAS Lvivo g. 25-101, 09320 Vilnius, tel. (8 5) 2688262, el. p. info@registrucentras.lt Duomenys kaupiami ir saugomi Juridinių asmenų registre, kodas 124110246			
Pareigos	Parašas	Vardas ir pavardė	Data
Matininkas		Vilimas Gintalas	2022-09-16
Matininko kvalifikacijos pažymėjimo Nr. 2M-M-958			



PASTABOS

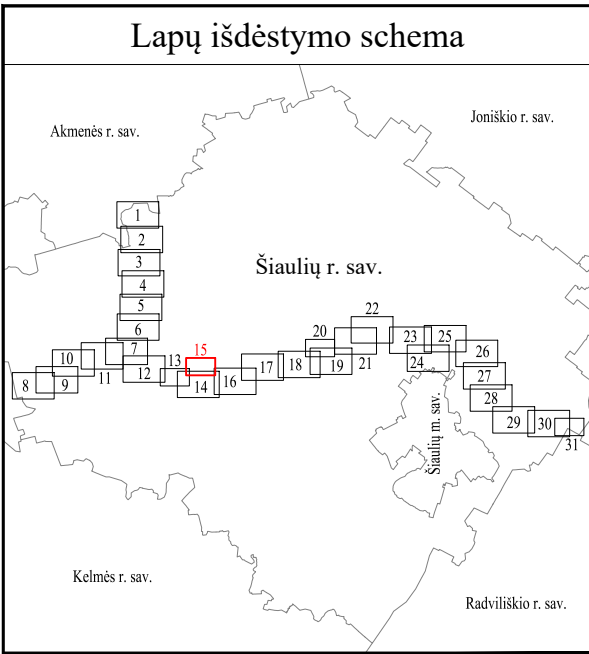
Vadovaujantis LR specialiųjų žemės naudojimo sąlygų įstatymo 33 straipsniu, magistralinių dujotiekių vietovės klasių teritorija - išilgai magistralinio dujotiekio vamzdžio trasos esanti žemės juosta, kurios ribos yra po 200 metrų į abi puses nuo vamzdžio ašies ir 200 metrų atstumu nuo kraštinių jo taškų.
Plane rodomos bendros magistralinių dujotiekių vietovės klasių teritorijų ribos

Planas parengtas 2022-08-31 VĮ Registro centro duomenimis

Planas parengtas ortofotografinio žemėlapiu pagrindu: GDRLT C Nacionalinė žemės tarnyba prie ŽŪM, 2018 GDRLT C Nacionalinė žemės tarnyba prie ŽŪM, 2020

SUTARTINIAI ŽENKLAI	
	I vietovės klasių magistralinio dujotiekio vamzdiniai
	Magistralinio dujotiekio vietovės klasių teritorija
	Magistralinių dujotiekių aptvėrimų ribos
	Gyvenamosios vietovės
	Žemės sklypo riba
	Laisva valstybinė žemė

		VALSTYBĖS ĮMONĖ REGISTRŲ CENTRAS Lsivo g. 25-101, 09320 Vilnius, tel. (8 5) 2688262, el. p. info@registrucentras.lt Duomenys kaupiami ir saugomi Juridinių asmenų registre, kodas 124110246	
Pareigos Matininkas	Parašas 	Vardas ir pavardė Vilimas Gintalas	Data 2022-11-18
Matininko kvalifikacijos pažymėjimo Nr. 2M-M-958			



SUTARTINIAI ŽENKLAI

	I vietovės klasės magistralinio dujotiekio vamzdynai
	Magistralinio dujotiekio vietovės klasių teritorija
	Dujų skirstymo stotis
	Magistralinių dujotiekių aptvėrimų ribos
	Gyvenamosios vietovės
	Žemės sklypo riba
	Laisva valstybinė žemė

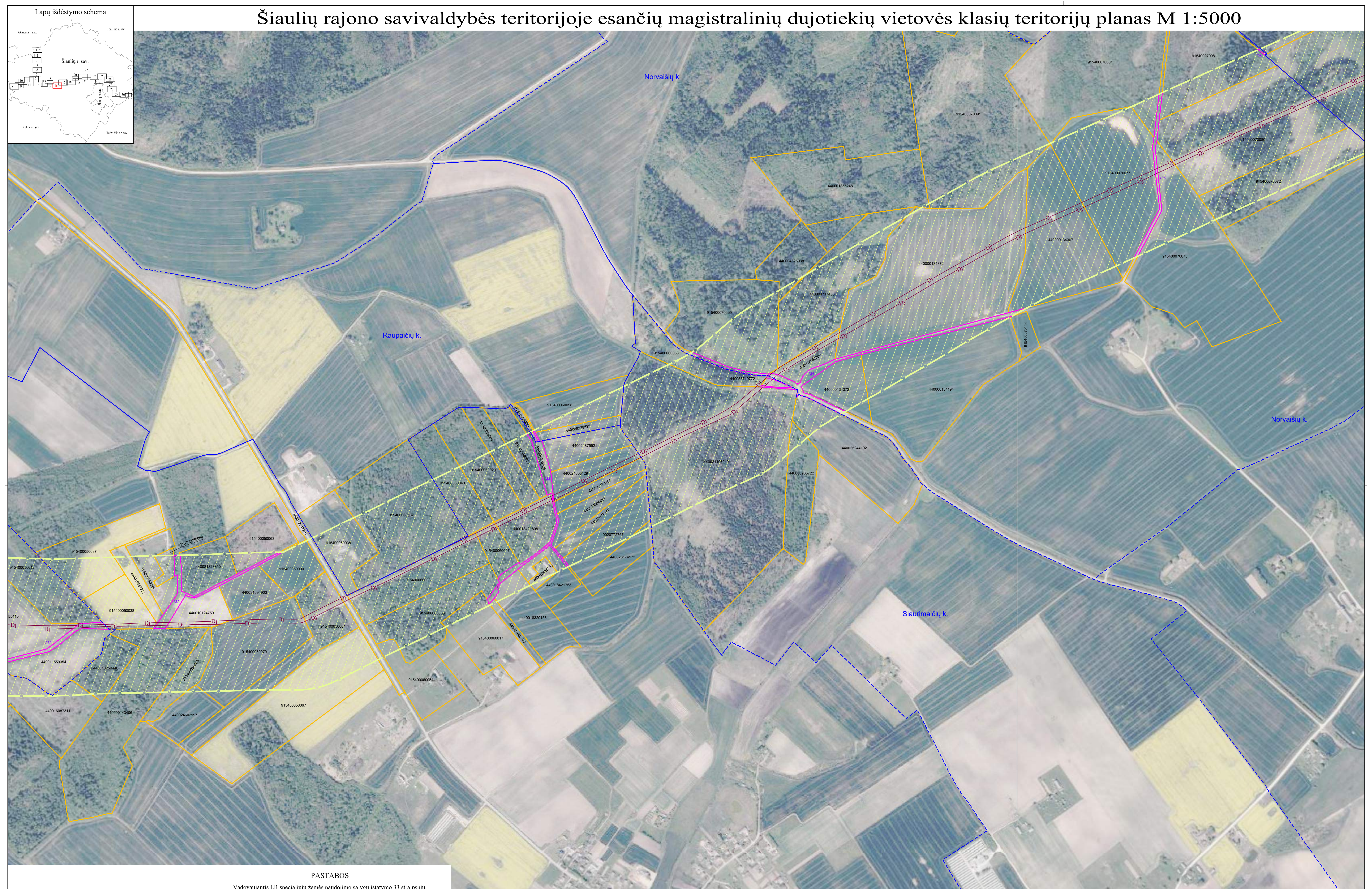
PASTABOS

Vadovaujantis LR specialiųjų žemės naudojimo sąlygų įstatymo 33 straipsniu, magistralinių dujotiekių vietovės klasės teritorija - išilgai magistralinio dujotiekio vamzdžio trasos esanti žemės juosta, kurios ribos yra po 200 metrų į abi puses nuo vamzdžio ašies ir 200 metrų atstumu nuo kraštinių jo taškų. Plane rodomos bendros magistralinių dujotiekių vietovės klasių teritorijų ribos

Planas parengtas 2022-09-15 VĮ Registro centro duomenimis

Planas parengtas ortofotografinio žemėlapiu pagrindu:
GDRLT C Nacionalinė žemės tarnyba prie ŽŪM, 2018
GDRLT C Nacionalinė žemės tarnyba prie ŽŪM, 2020

		VALSTYBĖS ĮMONĖ REGISTRŲ CENTRAS Lvivo g. 25-101, 09320 Vilnius, tel. (8 5) 2688262, el. p. info@registrucentras.lt Duomenys kaupiami ir saugomi Juridinių asmenų registre, kodas 124110246	
Pareigos	Parašas	Vardas ir pavardė	Data
Matininkas		Vilimas Gintalas	2022-09-16
Matininko kvalifikacijos pažymėjimo Nr. 2M-M-958			



PASTABOS

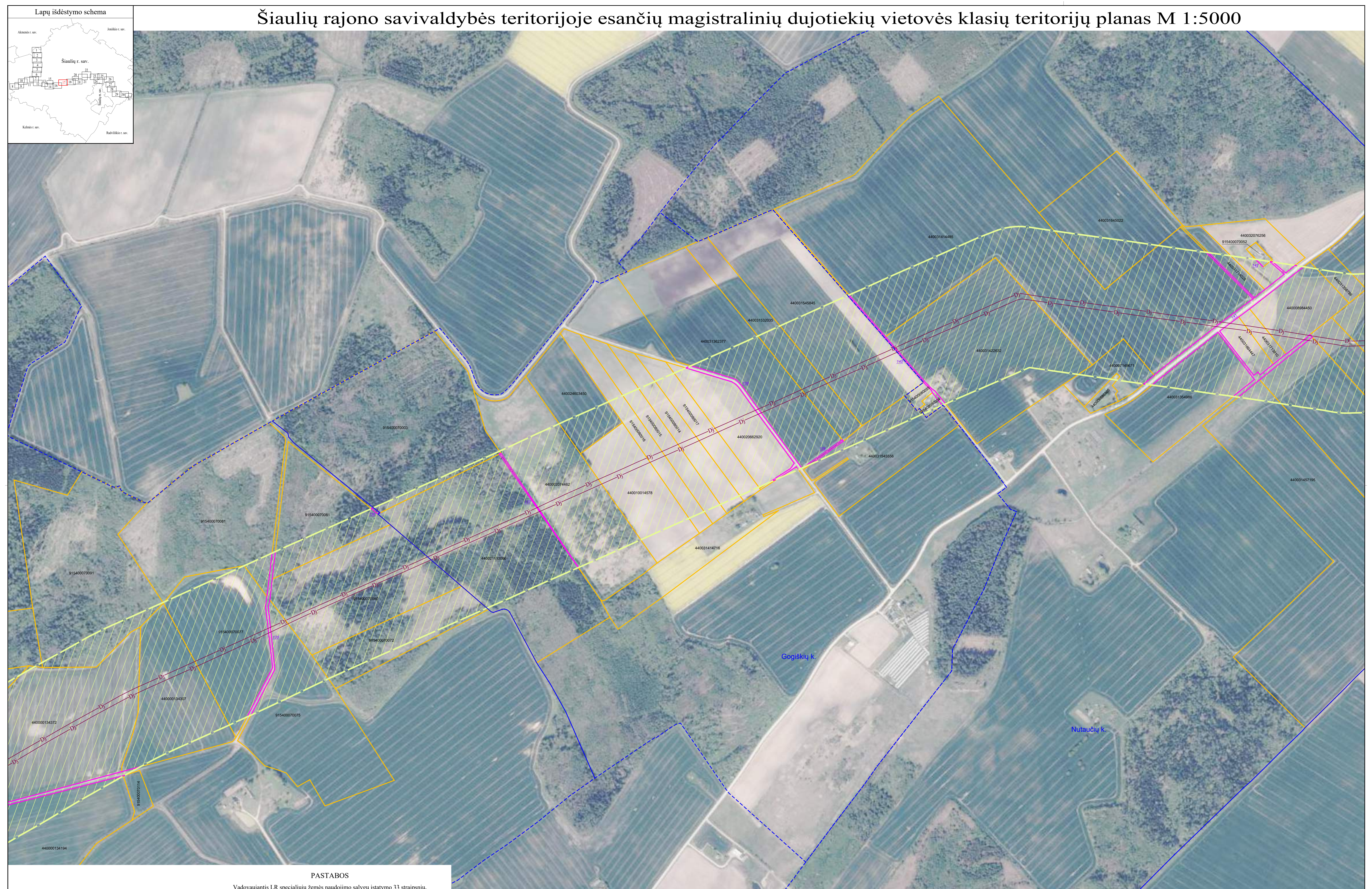
Vadovaujantis LR specialiųjų žemės naudojimo sąlygų įstatymo 33 straipsniu, magistralinių dujotiekių vietovės klasių teritorija - išilgai magistralinio dujotiekio vamzdžio trasos esanti žemės juosta, kurios ribos yra po 200 metrų į abi puses nuo vamzdžio ašies ir 200 metrų atstumu nuo kraštinių jo taškų.
Plane rodomos bendros magistralinių dujotiekių vietovės klasių teritorijų ribos

Planas parengtas 2022-08-31 VĮ Registro centro duomenimis

Planas parengtas ortofotografinio žemėlapiu pagrindu:
GDRLT C Nacionalinė žemės tarnyba prie ŽŪM, 2018
GDRLT C Nacionalinė žemės tarnyba prie ŽŪM, 2020

SUTARTINIAI ŽENKLAI	
	I vietovės klasės magistralinio dujotiekio vamzdynai
	Magistralinio dujotiekio vietovės klasių teritorija
	Gyvenamosios vietovės
	Žemės sklypo riba
	Laisva valstybinė žemė

VALSTYBĖS ĮMONĖ REGISTRŲ CENTRAS			
Lsivo g. 25-101, 09320 Vilnius, tel. (8 5) 2688262, el. p. info@registrucentras.lt Duomenys kaupiami ir saugomi Juridinių asmenų registre, kodas 124110246			
Parcigos Matininkas	Parašas 	Vardas ir pavardė Vilimas Gintalas	Data 2022-11-18
Matininko kvalifikacijos pažymėjimo Nr. 2M-M-958			



PASTABOS

Vadovaujantis LR specialiųjų žemės naudojimo sąlygų įstatymo 33 straipsniu, magistralinių dujotiekių vietovės klasių teritorija – išilgai magistralinio dujotiekio vamzdžio trasos esanti žemės juosta, kurios ribos yra po 200 metrų į abi puses nuo vamzdžio ašies ir 200 metrų atstumu nuo kraštinių jo taškų.
Plane rodomos bendros magistralinių dujotiekių vietovės klasių teritorijų ribos

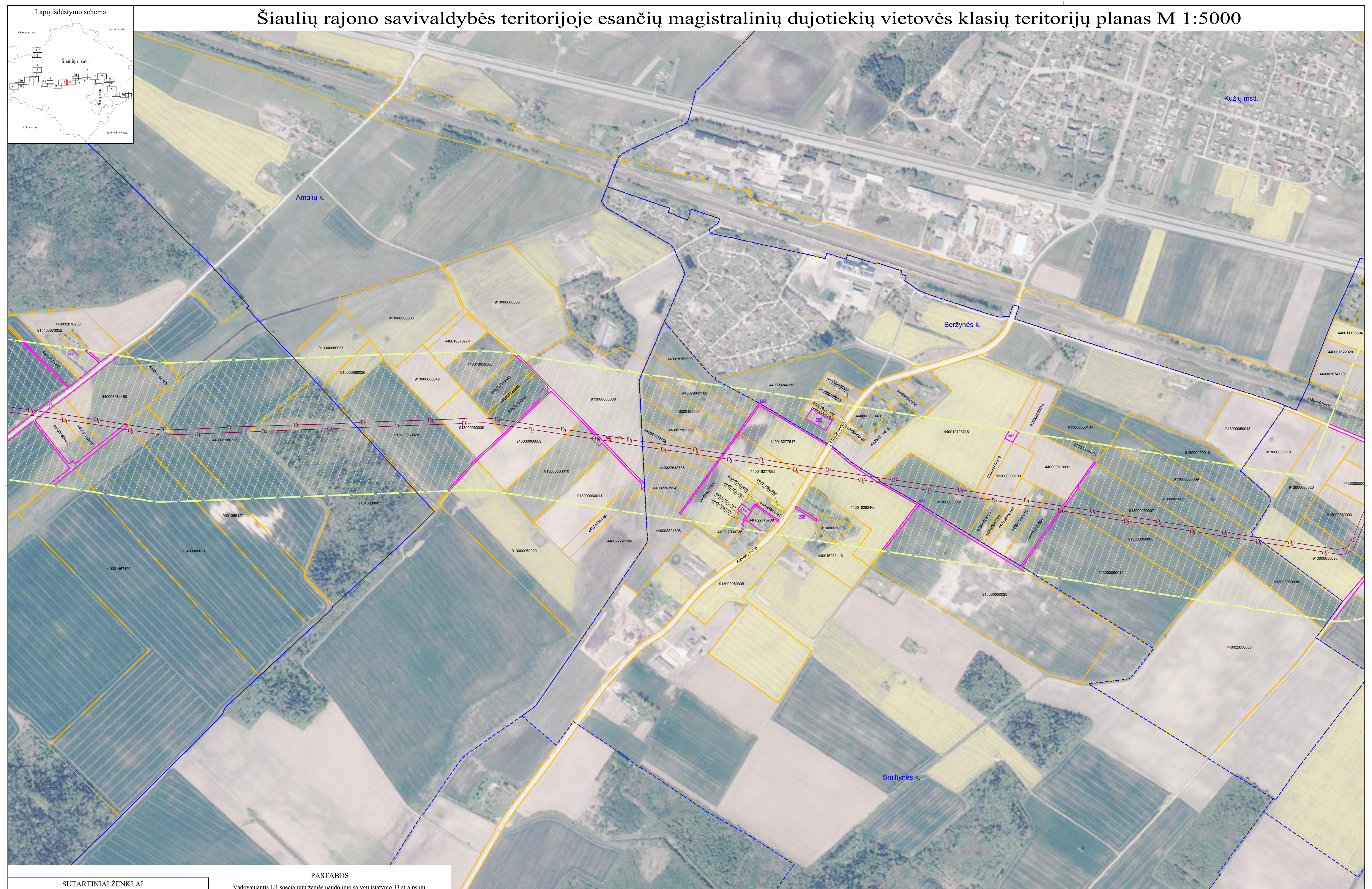
Planas parengtas 2022-08-31 VĮ Registro centro duomenimis

Planas parengtas ortofotografinio žemėlapiu pagrindu: GDRLT C Nacionalinė žemės tarnyba prie ŽŪM, 2018 GDRLT C Nacionalinė žemės tarnyba prie ŽŪM, 2020

SUTARTINIAI ŽENKLAI

	I vietovės klasės magistralinio dujotiekio vamzdynai
	Magistralinio dujotiekio vietovės klasių teritorija
	Gyvenamosios vietovės
	Žemės sklypo riba
	Laisva valstybinė žemė

		VALSTYBĖS ĮMONĖ REGISTRŲ CENTRAS Lsivo g. 25-101, 09320 Vilnius, tel. (8 5) 2688262, el. p. info@registrucentras.lt Duomenys kaupiami ir saugomi Juridinių asmenų registre, kodas 124110246	
Pareigos Matininkas	Parašas 	Vardas ir pavardė Vilimas Gintalas	Data 2022-11-18
Matininko kvalifikacijos pažymėjimo Nr. 2M-M-958			



SUTARTINIAI ŽENKLAI	
	I vietovės klasės magistralinio dujotiekio vamzdiniai
	Magistralinio dujotiekio vietovės klasių teritorija
	Magistralinių dujotiekių aptvėrimų ribos
	Gyvenamosios vietovės
	Žemės sklypo riba
	Laisva valstybinė žemė

PASTABOS

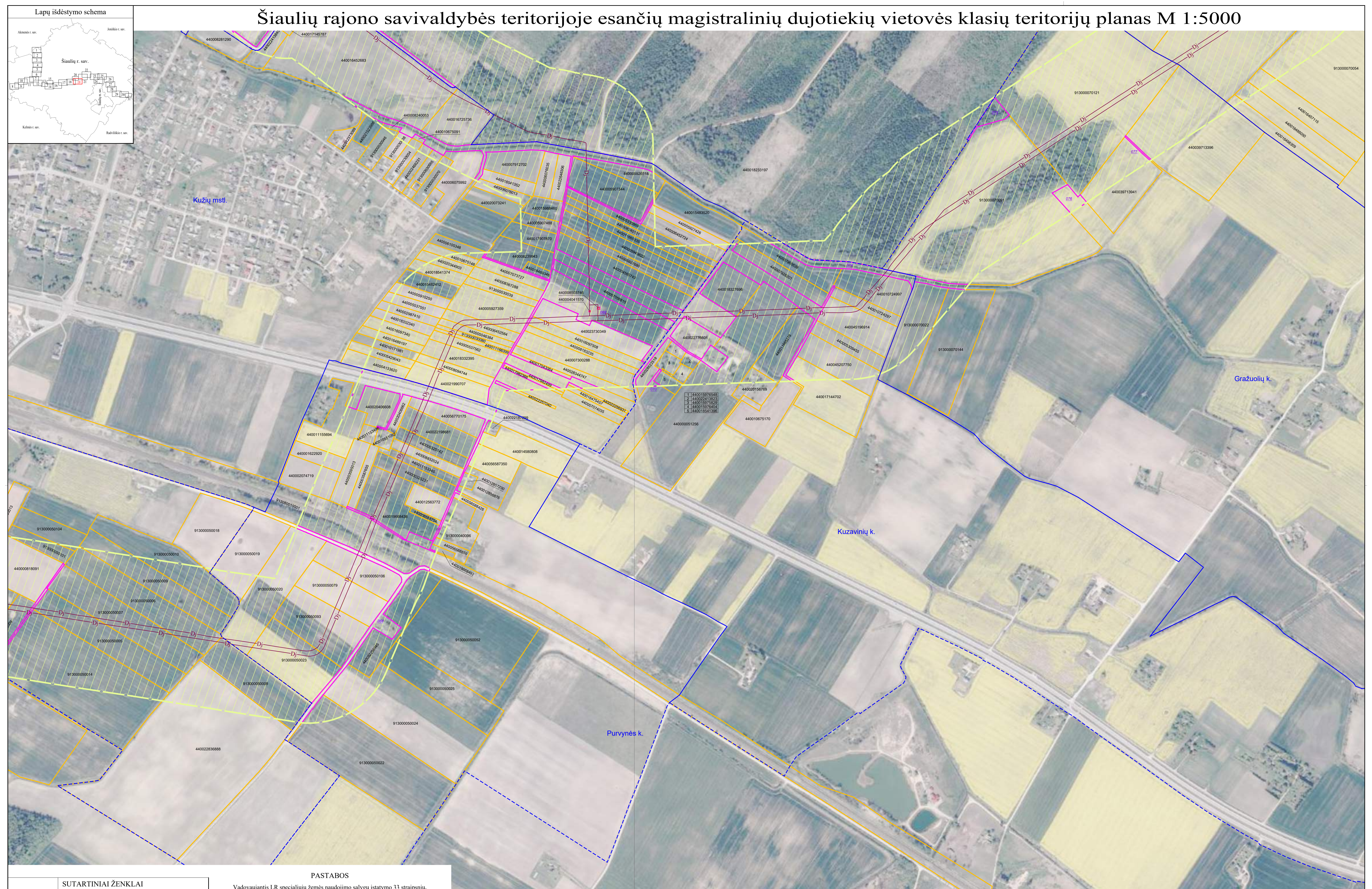
Vadovaujantis LR specialiųjų žemės naudojimo sąlygų įstatymo 33 straipsniu, magistralinių dujotiekių vietovės klasių teritorija - išilgai magistralinio dujotiekio vamzdinio trasos esanti žemės juosta, kurios ribos yra po 200 metrų į abi puses nuo vamzdinio ašies ir 200 metrų atstumu nuo kraštinių jo taškų.

Plane rodomos bendros magistralinių dujotiekių vietovės klasių teritorijų ribos

Planas parengtas 2022-08-31 VĮ Registro centro duomenimis

Planas parengtas ortofotografinio žemėlapiu pagrindu: GDRLT C Nacionalinė žemės tarnyba prie ŽŪM, 2018 GDRLT C Nacionalinė žemės tarnyba prie ŽŪM, 2020

		VALSTYBĖS ĮMONĖ REGISTRŲ CENTRAS Lsivo g. 25-101, 09320 Vilnius, tel. (8 5) 2688262, el. p. info@registrucentras.lt Duomenys kaupiami ir saugomi Juridinių asmenų registre, kodas 124110246	
Pareigos Matininkas	Parašas 	Vardas ir pavardė Vilimas Gintalas	Data 2022-11-18
Matininko kvalifikacijos pažymėjimo Nr. 2M-M-958			



SUTARTINIAI ŽENKLAI	
	I vietovės klasės magistralinio dujotiekio vamzdiniai
	Magistralinio dujotiekio vietovės klasių teritorija
	Magistralinių dujotiekių aptvėrimų ribos
	Gyvenamosios vietovės
	Žemės sklypo riba
	Laisva valstybinė žemė

PASTABOS

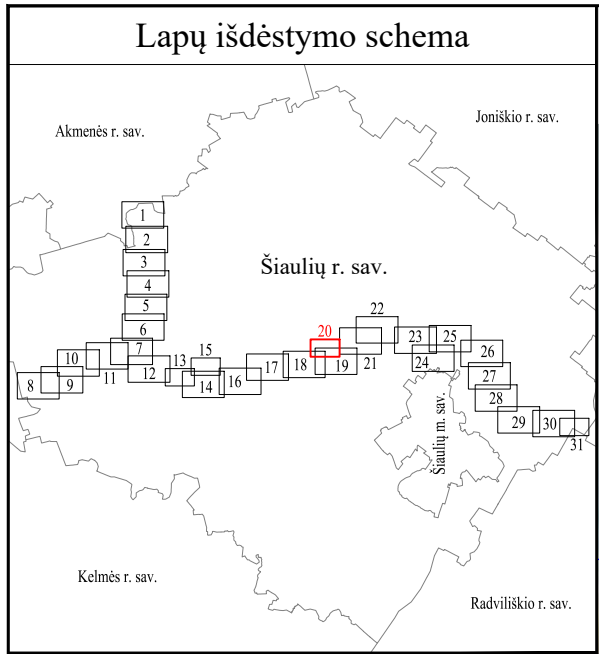
Vadovaujantis LR specialiųjų žemės naudojimo sąlygų įstatymo 33 straipsniu, magistralinių dujotiekių vietovės klasių teritorija - išilgai magistralinio dujotiekio vamzdinio trasos esanti žemės juosta, kurios ribos yra po 200 metrų į abi puses nuo vamzdinio ašies ir 200 metrų atstumu nuo kraštinių jo taškų.

Plane rodomos bendros magistralinių dujotiekių vietovės klasių teritorijų ribos

Planas parengtas 2022-08-31 VĮ Registro centro duomenimis

Planas parengtas ortofotografinio žemėlapiu pagrindu: GDRLT C Nacionalinė žemės tarnyba prie ŽŪM, 2018 GDRLT C Nacionalinė žemės tarnyba prie ŽŪM, 2020

		VALSTYBĖS ĮMONĖ REGISTRŲ CENTRAS Lsivo g. 25-101, 09320 Vilnius, tel. (8 5) 2688262, e. p. info@registrucentras.lt Duomenys kaupiami ir saugomi Juridinių asmenų registre, kodas 124110246	
Pareigos Matininkas	Parašas 	Vardas ir pavardė Vilimas Gintalas	Data 2022-11-18
Matininko kvalifikacijos pažymėjimo Nr. 2M-M-958			



SUTARTINIAI ŽENKLAI	
	I vietovės klasės magistralinio dujotiekio vamzdynai
	Magistralinio dujotiekio vietovės klasių teritorija
	Dujų skirstymo stotis
	Magistralinių dujotiekių aptvėrimų ribos
	Gyvenamosios vietovės
	Žemės sklypo riba
	Laisva valstybinė žemė

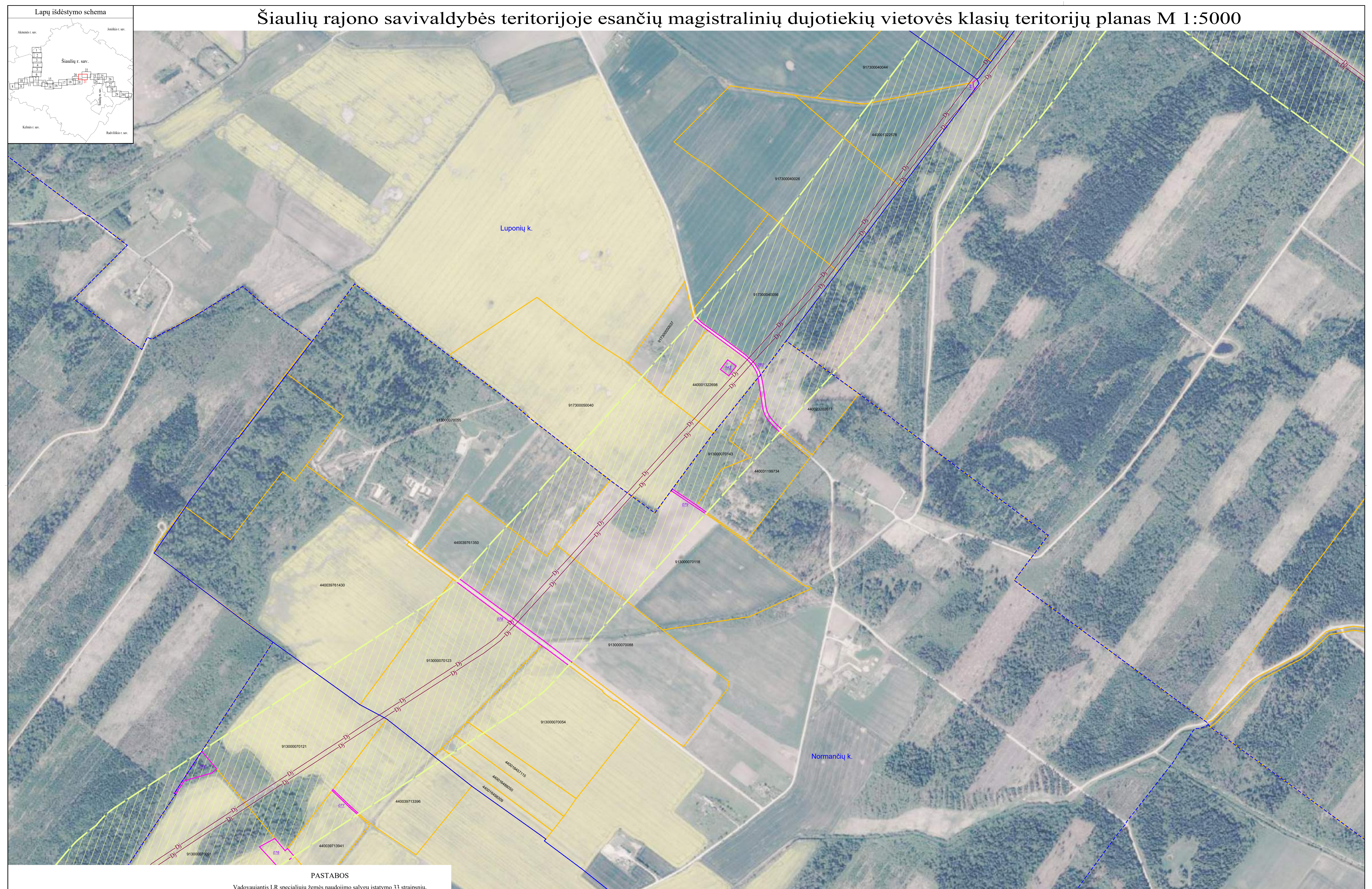
PASTABOS

Vadovaujantis LR specialiųjų žemės naudojimo sąlygų įstatymo 33 straipsniu, magistralinių dujotiekių vietovės klasės teritorija - išilgai magistralinio dujotiekio vamzdžio trasos esanti žemės juosta, kurios ribos yra po 200 metrų į abi puses nuo vamzdžio ašies ir 200 metrų atstumu nuo kraštinių jo taškų. Plane rodomos bendros magistralinių dujotiekių vietovės klasių teritorijų ribos

Planas parengtas 2022-09-15 VĮ Registro centro duomenimis

Planas parengtas ortofotografinio žemėlapiu pagrindu:
GDRLT C Nacionalinė žemės tarnyba prie ŽŪM, 2018
GDRLT C Nacionalinė žemės tarnyba prie ŽŪM, 2020

VALSTYBĖS ĮMONĖ REGISTRŲ CENTRAS			
Livo g. 25-101, 09320 Vilnius, tel. (8 5) 2688262, el. p. info@registorcentras.lt Duomenys kaupiami ir saugomi Juridinių asmenų registre, kodas 124110246			
Pareigos	Parašas	Vardas ir pavardė	Data
Matininkas		Vilimas Gintalas	2022-09-16
Matininko kvalifikacijos pažymėjimo Nr. 2M-M-958			



PASTABOS

Vadovaujantis LR specialiųjų žemės naudojimo sąlygų įstatymo 33 straipsniu, magistralinių dujotiekių vietovės klasių teritorija – išilgai magistralinio dujotiekių vamzdžio trasos esanti žemės juosta, kurios ribos yra po 200 metrų į abi puses nuo vamzdžio ašies ir 200 metrų atstumu nuo kraštinių jo taškų.
Plane rodomos bendros magistralinių dujotiekių vietovės klasių teritorijų ribos

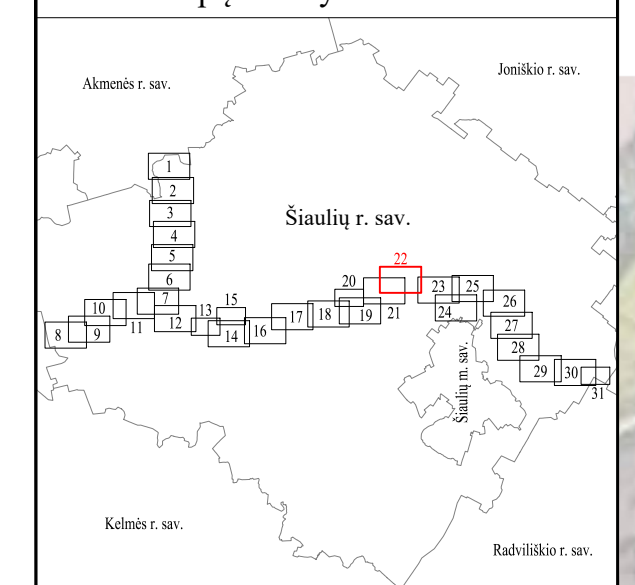
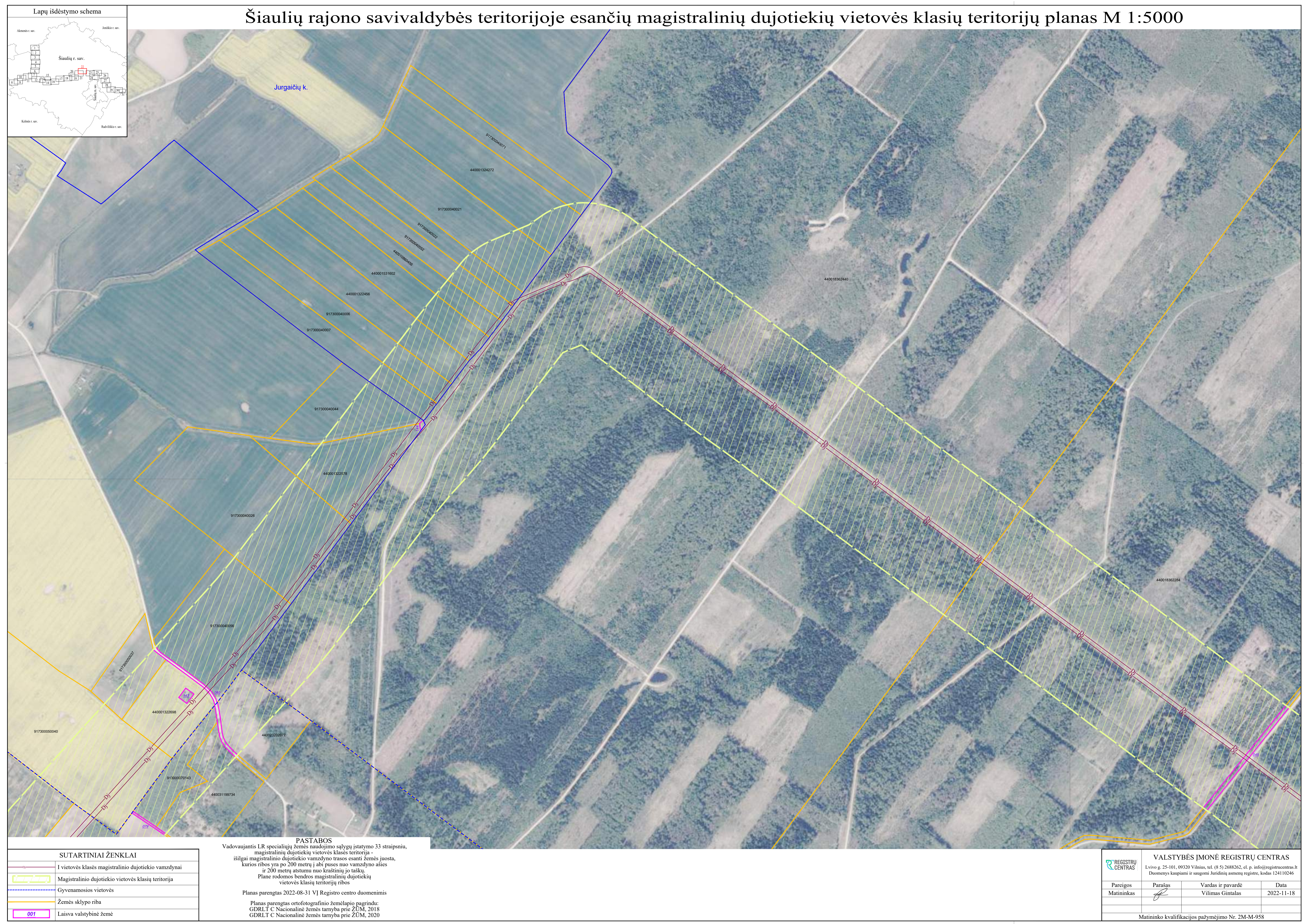
Planas parengtas 2022-08-31 VĮ Registro centro duomenimis

Planas parengtas ortofotografinio žemėlapiu pagrindu: GDRLT C Nacionalinė žemės tarnyba prie ŽŪM, 2018 GDRLT C Nacionalinė žemės tarnyba prie ŽŪM, 2020

SUTARTINIAI ŽENKLAI

	I vietovės klasės magistralinio dujotiekių vamzdynai
	Magistralinio dujotiekių vietovės klasių teritorija
	Gyvenamosios vietovės
	Žemės sklypo riba
	Laisva valstybinė žemė

VALSTYBĖS ĮMONĖ REGISTRŲ CENTRAS Lsivo g. 25-101, 09320 Vilnius, tel. (8 5) 2688262, el. p. info@registrucentras.lt Duomenys kaupiami ir saugomi Juridinių asmenų registre, kodas 124110246			
Parcigos	Parašas	Vardas ir pavardė	Data
Matininkas		Vilimas Gintalas	2022-11-18
Matininko kvalifikacijos pažymėjimo Nr. 2M-M-958			



PASTABOS

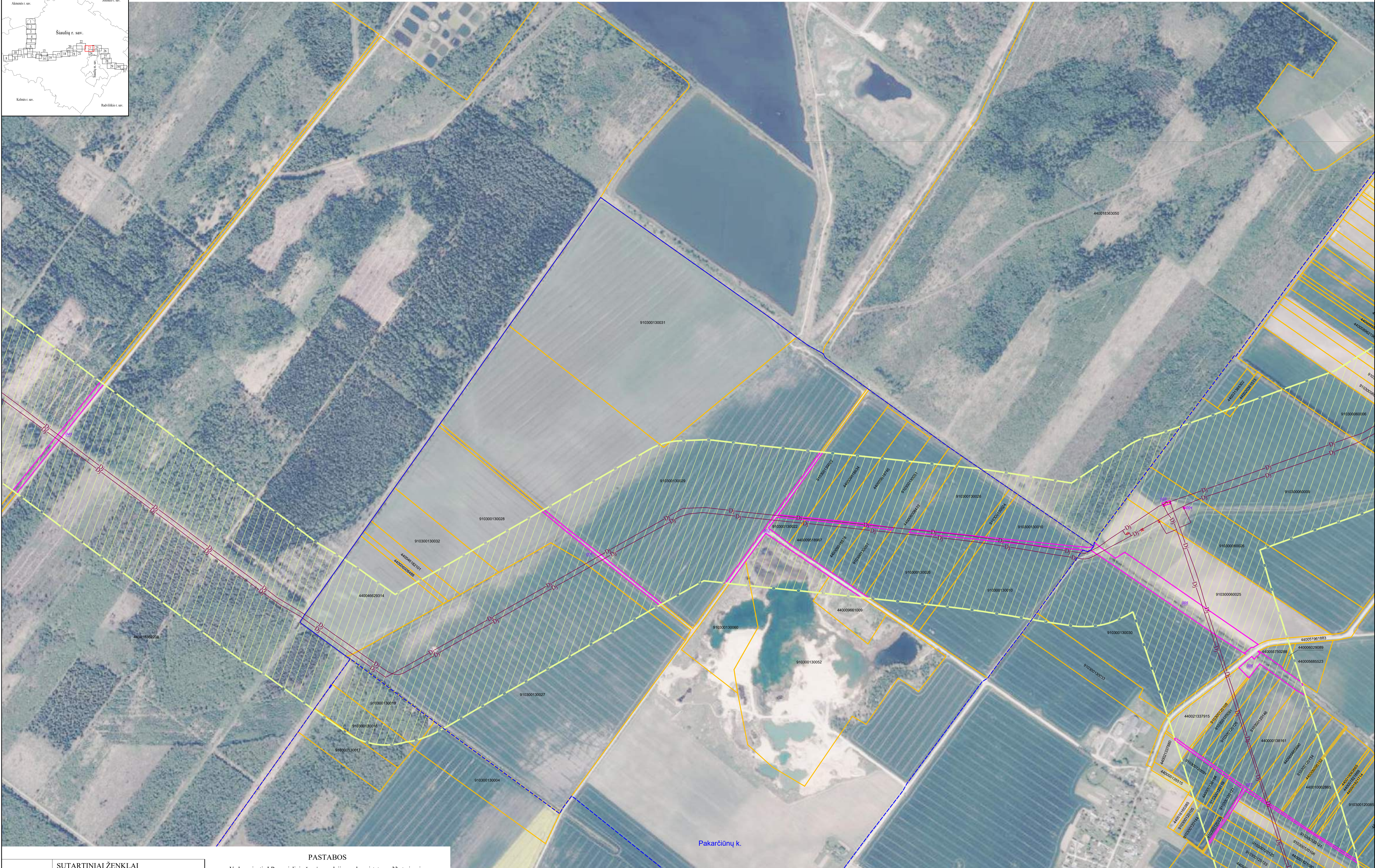
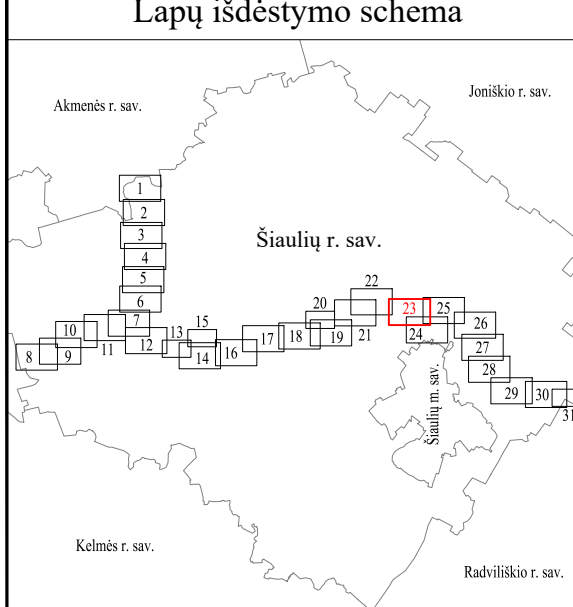
Vadovaujantis LR specialiųjų žemės naudojimo sąlygų įstatymo 33 straipsniu, magistralinių dujotiekių vietovės klasių teritorija – išilgai magistralinio dujotiekio vamzdžio trasos esanti žemės juosta, kurios ribos yra po 200 metrų į abi puses nuo vamzdžio ašies ir 200 metrų atstumu nuo kraštinių jo taškų.
Plane rodomos bendros magistralinių dujotiekių vietovės klasių teritorijų ribos

Planas parengtas 2022-08-31 VĮ Registro centro duomenimis

Planas parengtas ortofotografinio žemėlapiu pagrindu: GDRLT C Nacionalinė žemės tarnyba prie ŽŪM, 2018 GDRLT C Nacionalinė žemės tarnyba prie ŽŪM, 2020

SUTARTINIAI ŽENKLAI	
	I vietovės klasių magistralinio dujotiekio vamzdiniai
	Magistralinio dujotiekio vietovės klasių teritorija
	Gyvenamosios vietovės
	Žemės sklypo riba
	Laisva valstybinė žemė

VALSTYBĖS ĮMONĖ REGISTRŪ CENTRAS			
Lsivo g. 25-101, 09320 Vilnius, tel. (8 5) 2688262, el. p. info@registrucentras.lt Duomenys kaupiami ir saugomi Juridinių asmenų registre, kodas 124110246			
Parcigos	Parašas	Vardas ir pavardė	Data
Matininkas		Vilimas Gintalas	2022-11-18
Matininko kvalifikacijos pažymėjimo Nr. 2M-M-958			



Pakarčiūnų k.

SUTARTINIAI ŽENKLAI	
	I vietovės klasės magistralinio dujotiekio vamzdynai
	Magistralinio dujotiekio vietovės klasių teritorija
	Magistralinių dujotiekių aptvėrimų ribos
	Gyvenamosios vietovės
	Žemės sklypo riba
	Laisva valstybinė žemė

PASTABOS

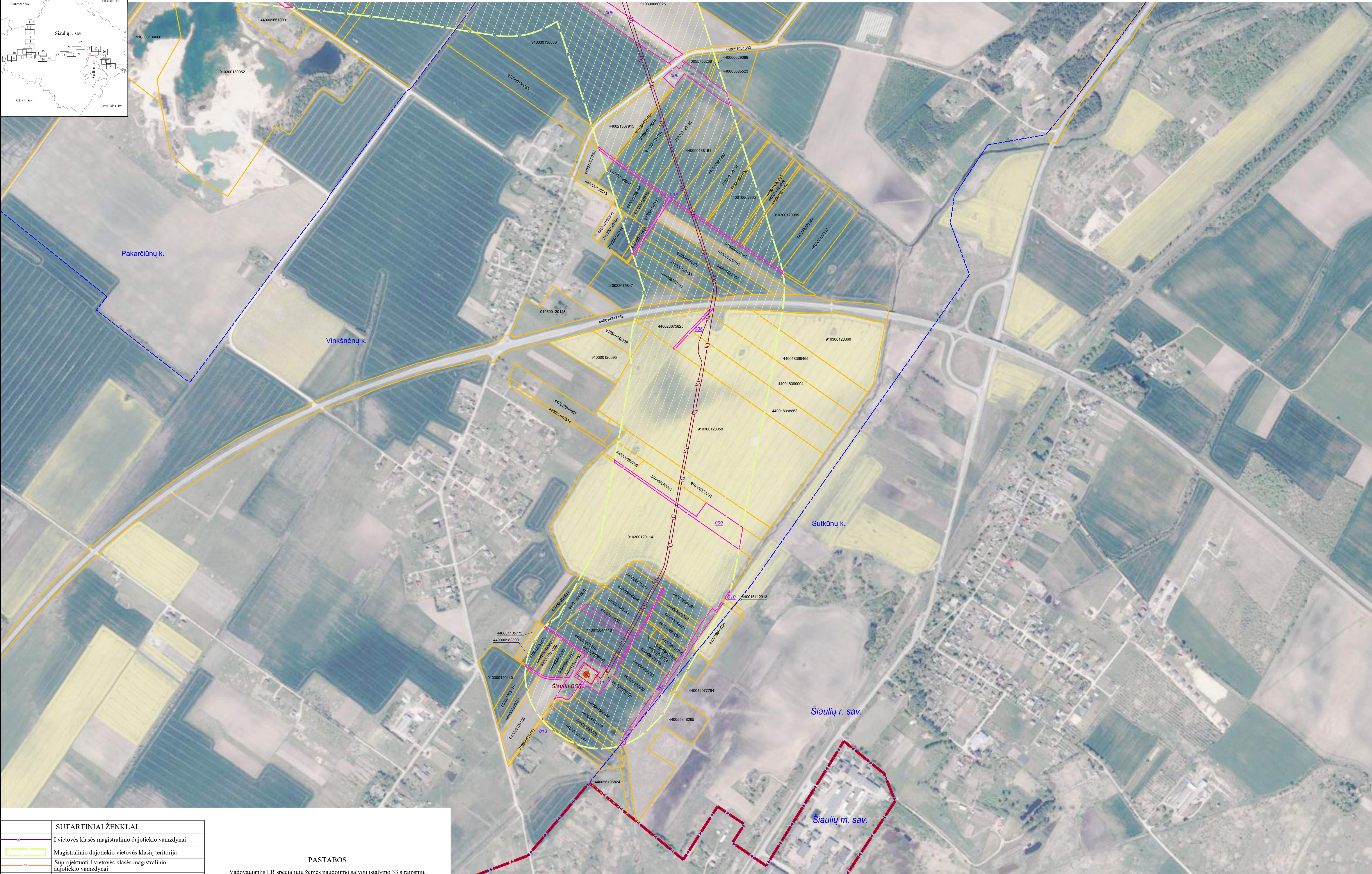
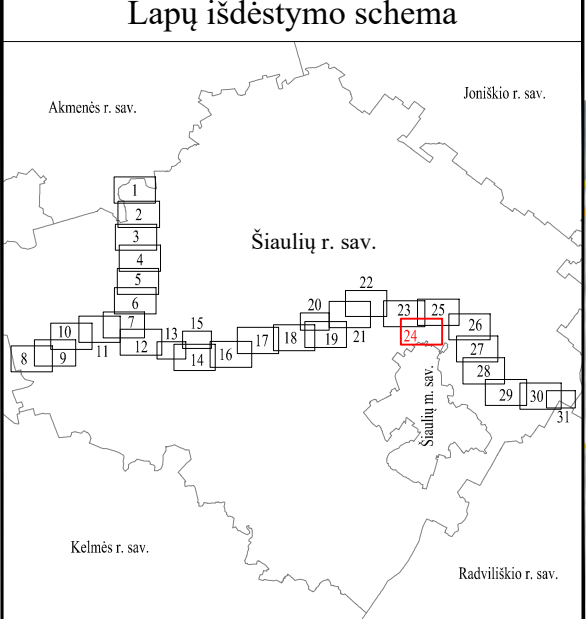
Vadovaujantis LR specialiųjų žemės naudojimo sąlygų įstatymo 33 straipsniu, magistralinių dujotiekių vietovės klasių teritorija – išilgai magistralinio dujotiekio vamzdžio trasos esanti žemės juosta, kurios ribos yra po 200 metrų į abi puses nuo vamzdžio ašies ir 200 metrų atstumu nuo kraštinių jo taškų.

Plane rodomos bendros magistralinių dujotiekių vietovės klasių teritorijų ribos

Planas parengtas 2022-08-31 VĮ Registro centro duomenimis

Planas parengtas ortofotografinio žemėlapiu pagrindu:
GDRLT C Nacionalinė žemės tarnyba prie ŽŪM, 2018
GDRLT C Nacionalinė žemės tarnyba prie ŽŪM, 2020

VALSTYBĖS ĮMONĖ REGISTRŲ CENTRAS Lsivo g. 25-101, 09320 Vilnius, tel. (8 5) 2688262, el. p. info@registrucentras.lt Duomenys kaupiami ir saugomi Juridinių asmenų registre, kodas 124110246			
Pareigos Matininkas	Parašas 	Vardas ir pavardė Vilimas Gintalas	Data 2022-11-18
Matininko kvalifikacijos pažymėjimo Nr. 2M-M-958			



SUTARTINIAI ŽENKLAI	
	I vietovės klasės magistralinio dujotiekio vamzdynai
	Magistralinio dujotiekio vietovės klasių teritorija
	Suprojektuoti I vietovės klasės magistralinio dujotiekio vamzdynai
	Dujų skirstymo stotis
	Magistralinių dujotiekių aptvėrimų ribos
	Savivaldybės teritorijos riba
	Gyvenamosios vietovės
	Žemės sklypo riba
	Laisva valstybinė žemė

PASTABOS

Vadovaujantis LR specialiųjų žemės naudojimo sąlygų įstatymo 33 straipsniu, magistralinių dujotiekių vietovės klasės teritorija - išilgai magistralinio dujotiekio vamzdžio trasos esanti žemės juosta, kurios ribos yra po 200 metrų į abi puses nuo vamzdžio ašies ir 200 metrų atstumu nuo kraštinių jo taškų.
Plane rodomos bendros magistralinių dujotiekių vietovės klasių teritorijų ribos

Planas parengtas 2022-08-31 VJ Registro centro duomenimis

Planas parengtas ortofotografinio žemėlapiu pagrindu:
GDRLT C Nacionalinė žemės tarnyba prie ŽŪM, 2018
GDRLT C Nacionalinė žemės tarnyba prie ŽŪM, 2020

REGISTRŲ CENTRAS		VALSTYBĖS ĮMONĖ REGISTRŲ CENTRAS	
Livio g. 25-101, 09320 Vilnius, tel. (8 5) 2688262, el. p. info@registrucentras.lt		Duomenys kaupiami ir saugomi Juridinių asmenų registre, kodas 124110246	
Pareigos	Parašas	Vardas ir pavardė	Data
Matininkas		Vilimas Gintalas	2022-11-18
Matininko kvalifikacijos pažymėjimo Nr. 2M-M-958			



SUTARTINIAI ŽENKLAI	
	I vietovės klasės magistralinio dujotiekio vamzdiniai
	Magistralinio dujotiekio vietovės klasių teritorija
	Magistralinių dujotiekių aptvėrimų ribos
	Gyvenamosios vietovės
	Žemės sklypo riba
	Laisva valstybinė žemė

PASTABOS

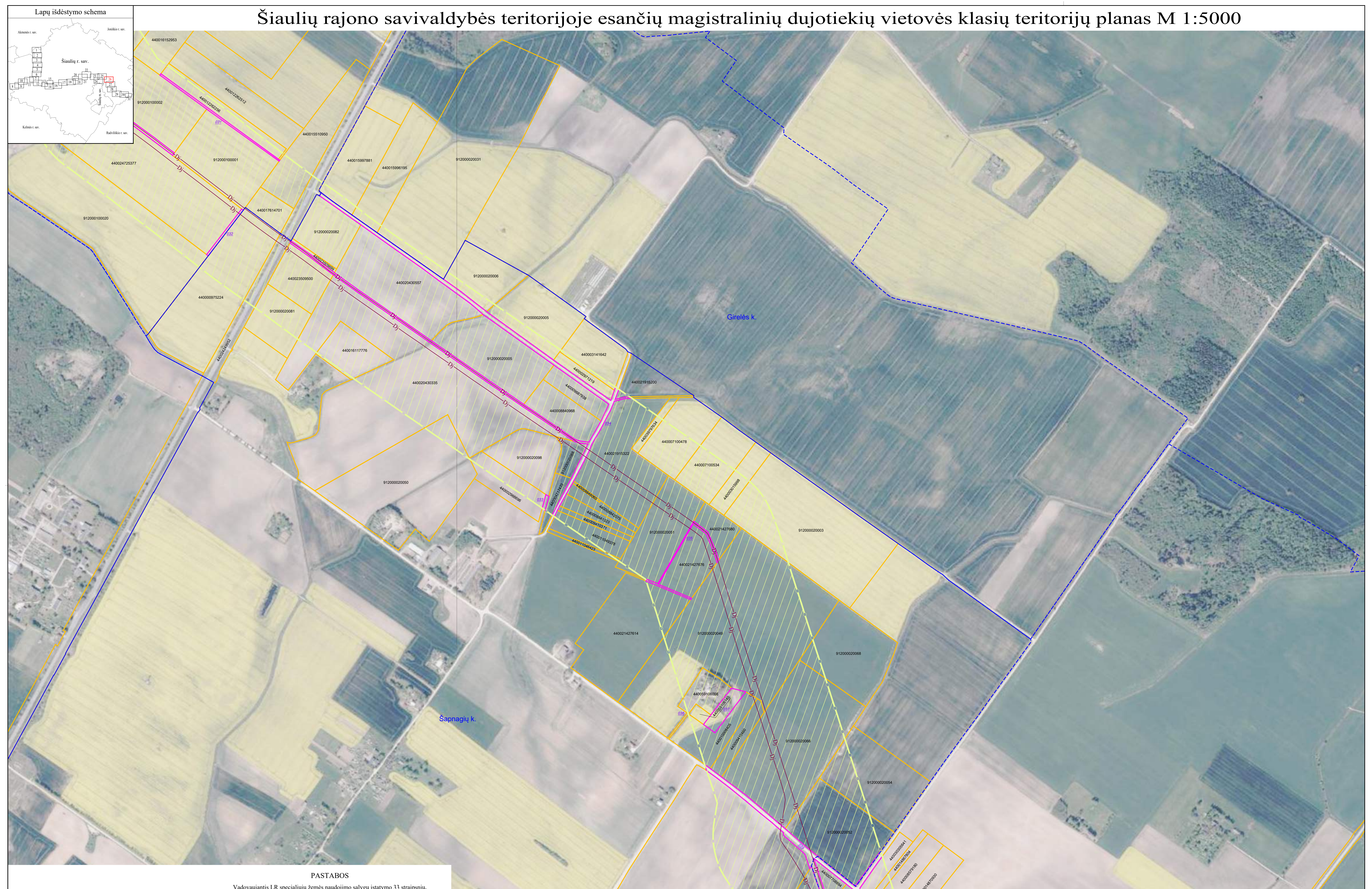
Vadovaujantis LR specialiųjų žemės naudojimo sąlygų įstatymo 33 straipsniu, magistralinių dujotiekių vietovės klasių teritorija – išilgai magistralinio dujotiekio vamzdinio trasos esanti žemės juosta, kurios ribos yra po 200 metrų į abi puses nuo vamzdinio ašies ir 200 metrų atstumu nuo kraštinių jo taškų.

Plane rodomos bendros magistralinių dujotiekių vietovės klasių teritorijų ribos

Planas parengtas 2022-08-31 VĮ Registro centro duomenimis

Planas parengtas ortofotografinio žemėlapiu pagrindu: GDRLT C Nacionalinė žemės tarnyba prie ŽŪM, 2018 GDRLT C Nacionalinė žemės tarnyba prie ŽŪM, 2020

		VALSTYBĖS ĮMONĖ REGISTRŲ CENTRAS Lsivo g. 25-101, 09320 Vilnius, tel. (8 5) 2688262, el. p. info@registrucentras.lt Duomenys kaupiami ir saugomi Juridinių asmenų registre, kodas 124110246	
Pareigos Matininkas	Parašas 	Vardas ir pavardė Vilimas Gintalas	Data 2022-11-18
Matininko kvalifikacijos pažymėjimo Nr. 2M-M-958			



PASTABOS

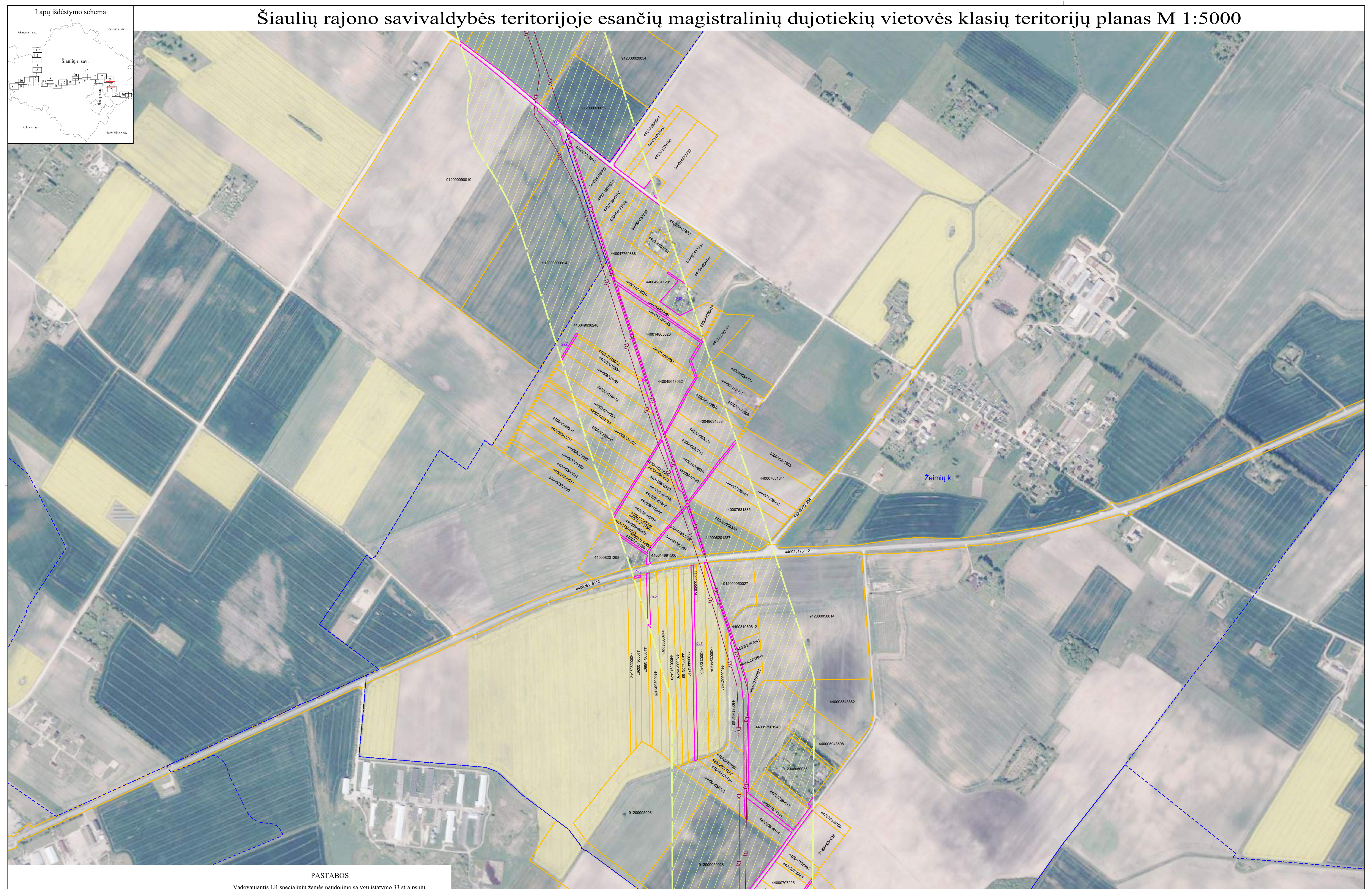
Vadovaujantis LR specialiųjų žemės naudojimo sąlygų įstatymo 33 straipsniu, magistralinių dujotiekių vietovės klasių teritorija – išilgai magistralinio dujotiekio vamzdžio trasos esanti žemės juosta, kurios ribos yra po 200 metrų į abi puses nuo vamzdžio ašies ir 200 metrų atstumu nuo kraštinių jo taškų.
Plane rodomos bendros magistralinių dujotiekių vietovės klasių teritorijų ribos

Planas parengtas 2022-08-31 VĮ Registro centro duomenimis

Planas parengtas ortofotografinio žemėlapiu pagrindu: GDRLT C Nacionalinė žemės tarnyba prie ŽŪM, 2018 GDRLT C Nacionalinė žemės tarnyba prie ŽŪM, 2020

SUTARTINIAI ŽENKLAI	
	I vietovės klasės magistralinio dujotiekio vamzdynai
	Magistralinio dujotiekio vietovės klasių teritorija
	Gyvenamosios vietovės
	Žemės sklypo riba
	Laisva valstybinė žemė

VALSTYBĖS ĮMONĖ REGISTRŪ CENTRAS			
Lsivo g. 25-101, 09320 Vilnius, tel. (8 5) 2688262, el. p. info@registrucentras.lt Duomenys kaupiami ir saugomi Juridinių asmenų registre, kodas 124110246			
Parceigos	Parašas	Vardas ir pavardė	Data
Matininkas		Vilimas Gintalas	2022-11-18
Matininko kvalifikacijos pažymėjimo Nr. 2M-M-958			



PASTABOS

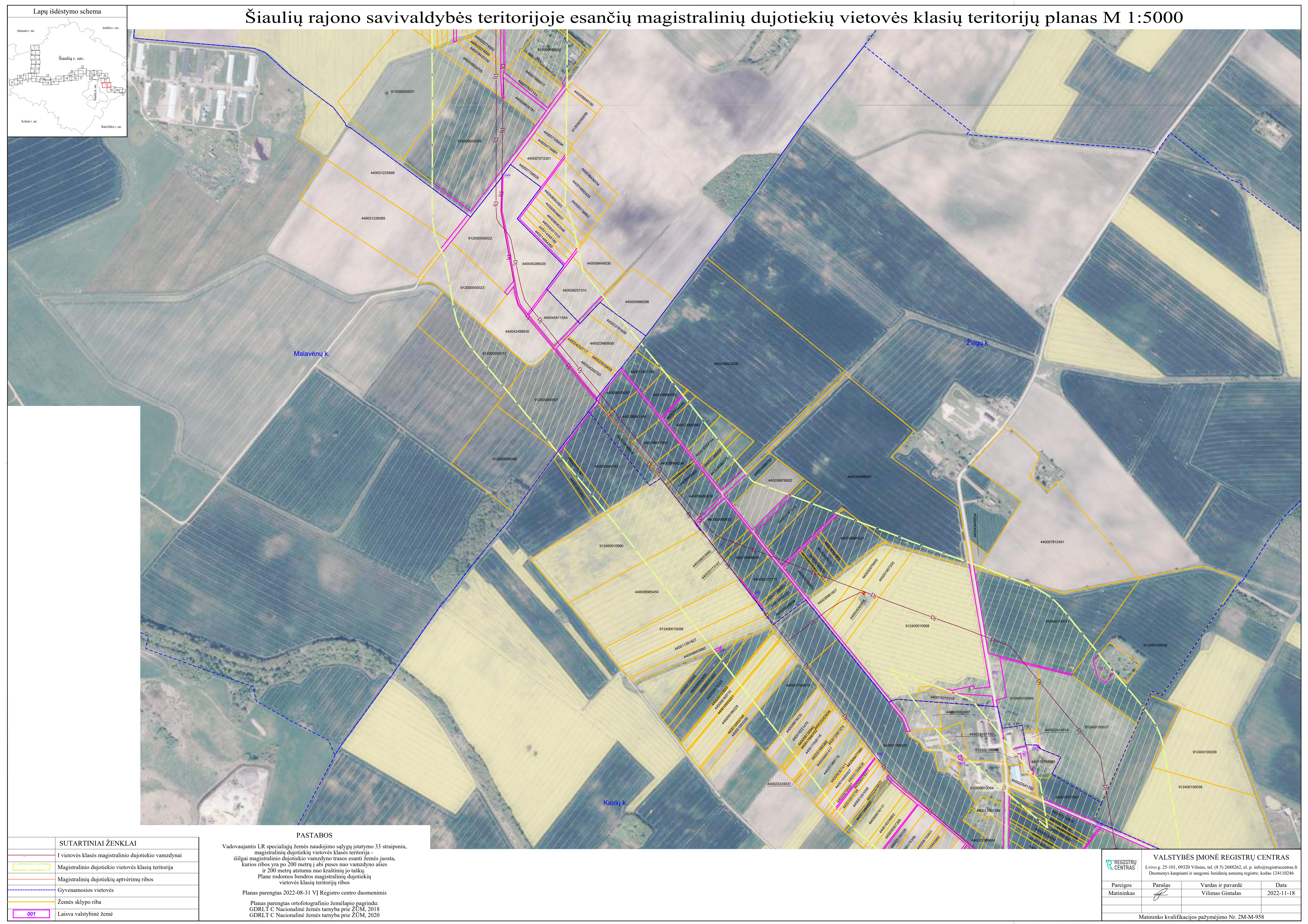
Vadovaujantis LR specialiųjų žemės naudojimo sąlygų įstatymo 33 straipsniu, magistralinių dujotiekių vietovės klasių teritorija - išilgai magistralinio dujotiekio vamzdžio trasos esanti žemės juosta, kurios ribos yra po 200 metrų į abi puses nuo vamzdžio ašies ir 200 metrų atstumu nuo kraštinių jo taškų.
Plane rodomos bendros magistralinių dujotiekių vietovės klasių teritorijų ribos

Planas parengtas 2022-08-31 VĮ Registro centro duomenimis

Planas parengtas ortofotografinio žemėlapiu pagrindu: GDRLT C Nacionalinė žemės tarnyba prie ŽŪM, 2018 GDRLT C Nacionalinė žemės tarnyba prie ŽŪM, 2020

SUTARTINIAI ŽENKLAI	
	I vietovės klasių magistralinio dujotiekio vamzdynai
	Magistralinio dujotiekio vietovės klasių teritorija
	Gyvenamosios vietovės
	Žemės sklypo riba
	Laisva valstybinė žemė

VALSTYBĖS ĮMONĖ REGISTRŲ CENTRAS Lsivo g. 25-101, 09320 Vilnius, tel. (8 5) 2688262, el. p. info@registrucentras.lt Duomenys kaupiami ir saugomi Juridinių asmenų registre, kodas 124110246			
Parcijos Matininkas	Parašas 	Vardas ir pavardė Vilimas Gintalas	Data 2022-11-18
Matininko kvalifikacijos pažymėjimo Nr. 2M-M-958			



SUTARTINIAI ŽENKLAI	
	I vietovės klasės magistralinio dujotiekio vamzdiniai
	Magistralinio dujotiekio vietovės klasių teritorija
	Magistralinių dujotiekių aptvėrimų ribos
	Gyvenamosios vietovės
	Žemės sklypo riba
	Laisva valstybinė žemė

PASTABOS

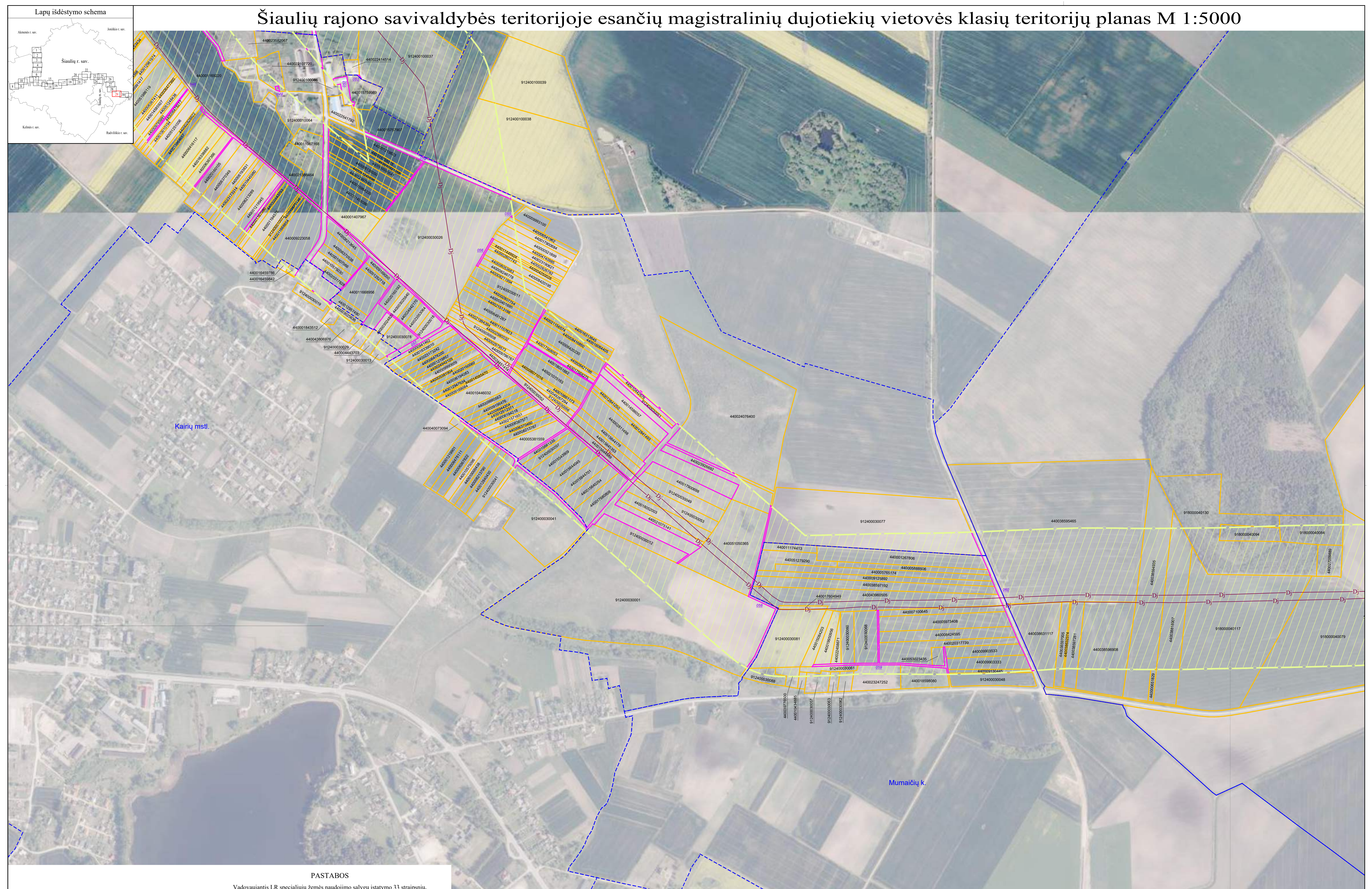
Vadovaujantis LR specialiųjų žemės naudojimo sąlygų įstatymo 33 straipsniu, magistralinių dujotiekių vietovės klasių teritorija – išilgai magistralinio dujotiekio vamzdinio trasos esanti žemės juosta, kurios ribos yra po 200 metrų į abi puses nuo vamzdinio ašies ir 200 metrų atstumu nuo kraštinių jo taškų.

Plane rodomos bendros magistralinių dujotiekių vietovės klasių teritorijų ribos

Planas parengtas 2022-08-31 VĮ Registro centro duomenimis

Planas parengtas ortofotografinio žemėlapiu pagrindu: GDRLT C Nacionalinė žemės tarnyba prie ŽŪM, 2018 GDRLT C Nacionalinė žemės tarnyba prie ŽŪM, 2020

VALSTYBĖS ĮMONĖ REGISTRŲ CENTRAS Lsivo g. 25-101, 09320 Vilnius, tel. (8 5) 2688262, el. p. info@registrucentras.lt Duomenys kaupiami ir saugomi Juridinių asmenų registre, kodas 124110246			
Pareigos Matininkas	Parašas 	Vardas ir pavardė Vilimas Gintalas	Data 2022-11-18
Matininko kvalifikacijos pažymėjimo Nr. 2M-M-958			



PASTABOS

Vadovaujantis LR specialiųjų žemės naudojimo sąlygų įstatymo 33 straipsniu, magistralinių dujotiekių vietovės klasių teritorija – išilgai magistralinio dujotiekio vamzdžio trasos esanti žemės juosta, kurios ribos yra po 200 metrų į abi puses nuo vamzdžio ašies ir 200 metrų atstumu nuo kraštinių jo taškų.
Plane rodomos bendros magistralinių dujotiekių vietovės klasių teritorijų ribos

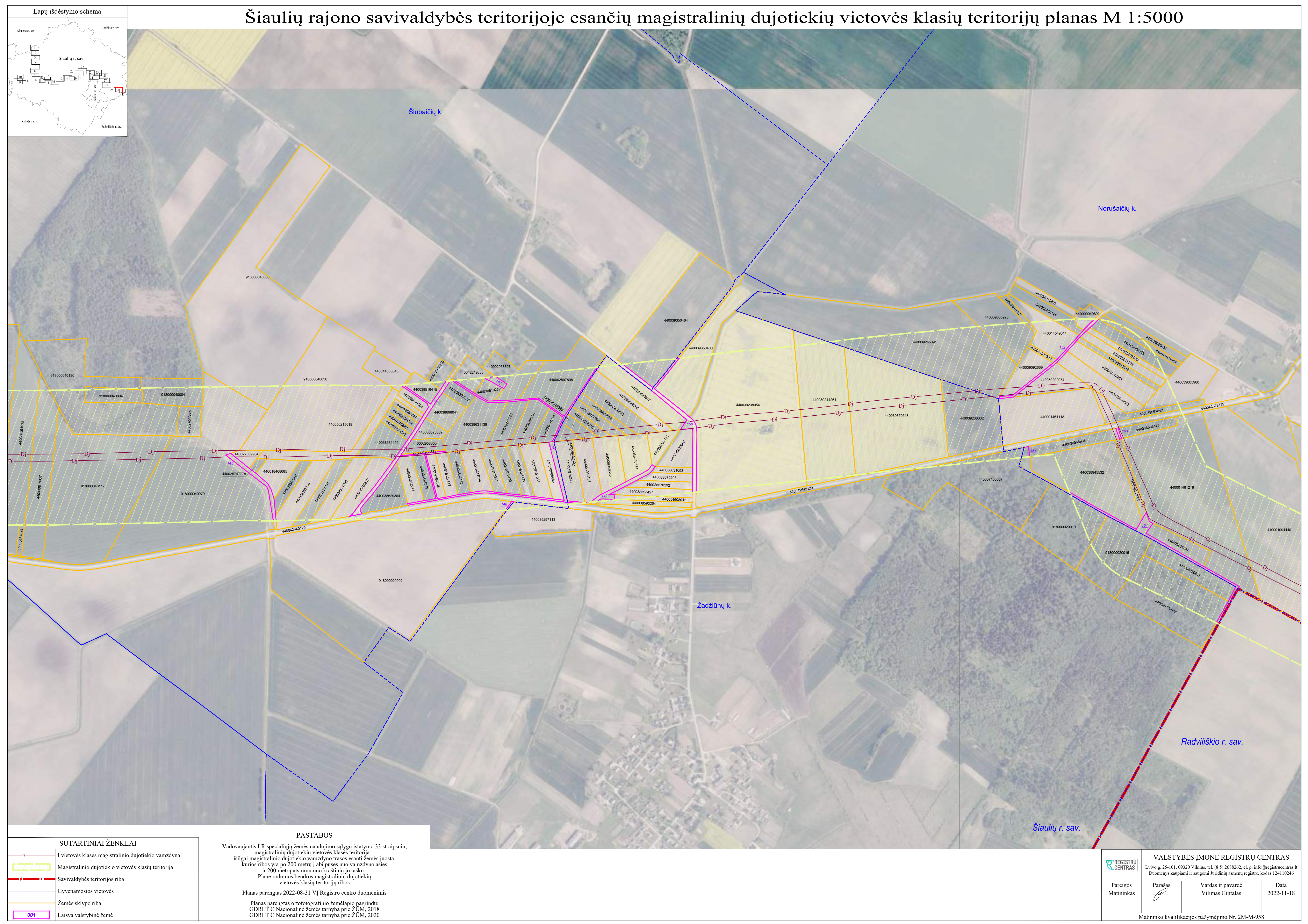
Planas parengtas 2022-08-31 VĮ Registro centro duomenimis

Planas parengtas ortofotografinio žemėlapiu pagrindu: GDRLT C Nacionalinė žemės tarnyba prie ŽŪM, 2018 GDRLT C Nacionalinė žemės tarnyba prie ŽŪM, 2020

SUTARTINIAI ŽENKLAI

	I vietovės klasių magistralinio dujotiekio vamzdynai
	Magistralinio dujotiekio vietovės klasių teritorija
	Gyvenamosios vietovės
	Žemės sklypo riba
	Laisva valstybinė žemė

VALSTYBĖS ĮMONĖ REGISTRŲ CENTRAS Lsivo g. 25-101, 09320 Vilnius, tel. (8 5) 2688262, el. p. info@registrucentras.lt Duomenys kaupiami ir saugomi Juridinių asmenų registre, kodas 124110246			
Parcigos	Parašas	Vardas ir pavardė	Data
Matininkas		Vilimas Gintalas	2022-11-18
Matininko kvalifikacijos pažymėjimo Nr. 2M-M-958			



SUTARTINIAI ŽENKLAI	
	I vietovės klasės magistralinio dujotiekio vamzdynai
	Magistralinio dujotiekio vietovės klasių teritorija
	Savivaldybės teritorijos riba
	Gyvenamosios vietovės
	Žemės sklypo riba
	Laisva valstybinė žemė

PASTABOS

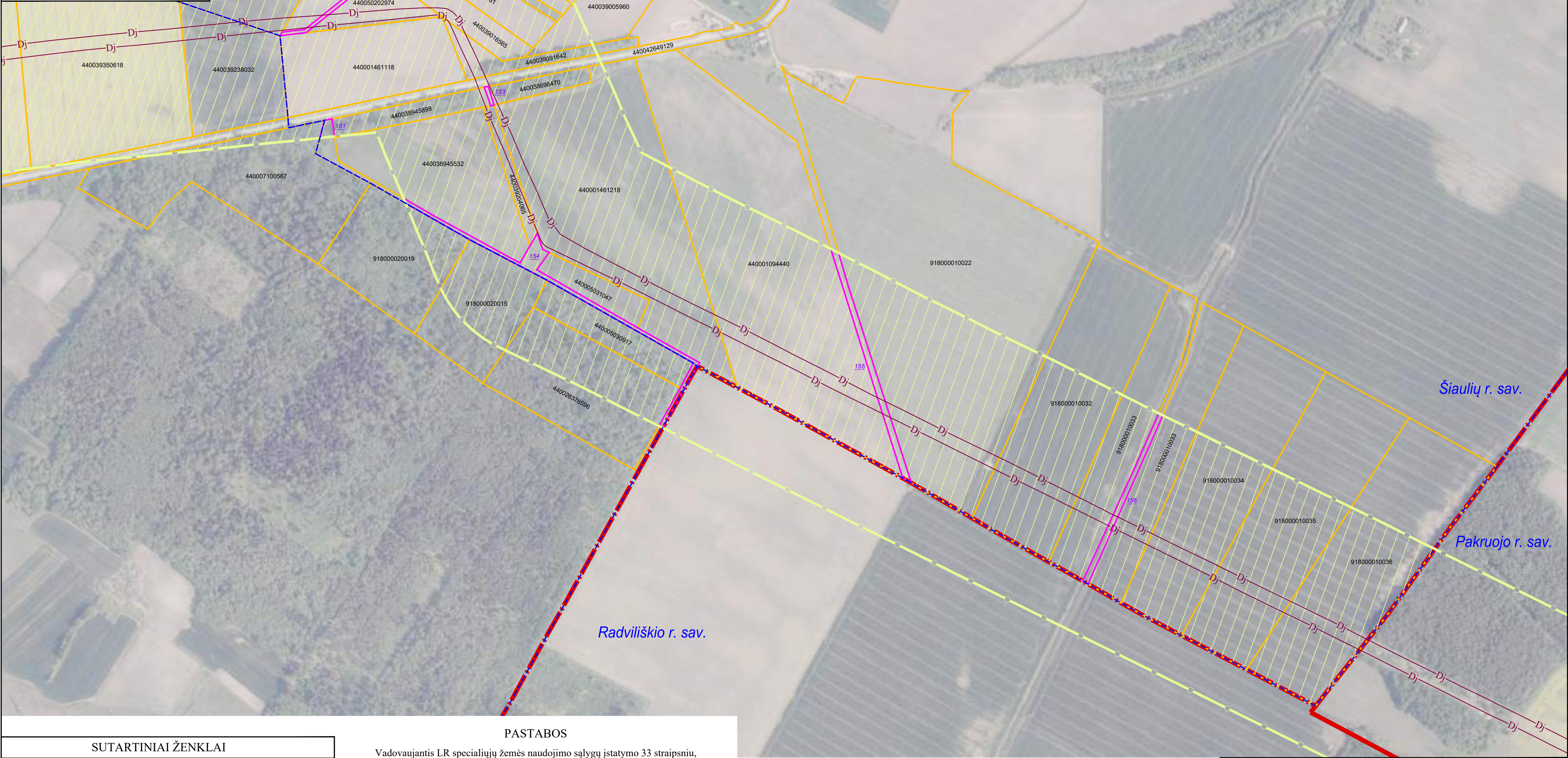
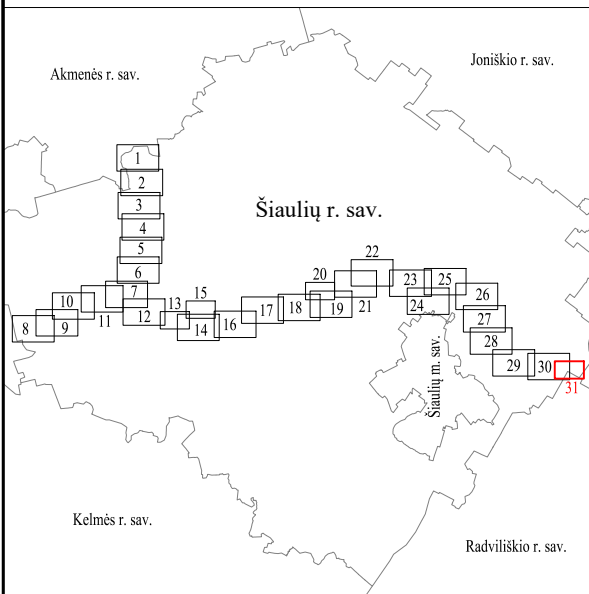
Vadovaujantis LR specialiųjų žemės naudojimo sąlygų įstatymo 33 straipsniu, magistralinių dujotiekių vietovės klasių teritorija - išilgai magistralinio dujotiekio vamzdinio trasos esanti žemės juosta, kurios ribos yra po 200 metrų į abi puses nuo vamzdinio ašies ir 200 metrų atstumu nuo kraštinių jo taškų.

Plane rodomos bendros magistralinių dujotiekių vietovės klasių teritorijų ribos

Planas parengtas 2022-08-31 VĮ Registro centro duomenimis

Planas parengtas ortofotografinio žemėlapiu pagrindu: GDRLT C Nacionalinė žemės tarnyba prie ŽŪM, 2018 GDRLT C Nacionalinė žemės tarnyba prie ŽŪM, 2020

VALSTYBĖS ĮMONĖ REGISTRŲ CENTRAS			
Lisvie g. 25-101, 09320 Vilnius, tel. (8 5) 2688262, el. p. info@registrucentras.lt Duomenys kaupiami ir saugomi Juridinių asmenų registre, kodas 124110246			
Parcigos	Parašas	Vardas ir pavardė	Data
Matininkas		Vilimas Gintalas	2022-11-18
Matininko kvalifikacijos pažymėjimo Nr. 2M-M-958			



PASTABOS

Vadovaujantis LR specialiųjų žemės naudojimo sąlygų įstatymo 33 straipsniu, magistralinių dujotiekių vietovės klasių teritorija - išilgai magistralinio dujotiekių vamzdžio trasos esanti žemės juosta, kurios ribos yra po 200 metrų į abi puses nuo vamzdžio ašies ir 200 metrų atstumu nuo kraštinių jo taškų. Plane rodomos bendros magistralinių dujotiekių vietovės klasių teritorijų ribos

Planas parengtas 2022-09-15 VĮ Registro centro duomenimis

Planas parengtas ortofotografinio žemėlapiu pagrindu:
GDRLT C Nacionalinė žemės tarnyba prie ŽŪM, 2018
GDRLT C Nacionalinė žemės tarnyba prie ŽŪM, 2020

SUTARTINIAI ŽENKLAI

	I vietovės klasių magistralinio dujotiekių vamzdynai
	Magistralinio dujotiekių vietovės klasių teritorija
	Savivaldybės teritorijos riba
	Gyvenamosios vietovės
	Žemės sklypo riba
	Laisva valstybinė žemė

		VALSTYBĖS ĮMONĖ REGISTRŲ CENTRAS Livo g. 25-101, 09320 Vilnius, tel. (8 5) 2688262, el. p. info@registrucentras.lt Duomenys kaupiami ir saugomi Juridinių asmenų registre, kodas 124110246	
Pareigos	Parašas	Vardas ir pavardė	Data
Matininkas		Vilimas Gintalas	2022-09-16
Matininko kvalifikacijos pažymėjimo Nr. 2M-M-958			

Priedas 1. Žemės sklypų, patenkančių į magistralinių dujotiekių vietovės klasių teritorijas, sąrašas

Sklypo dalies Nr.	Sklypo kadastro Nr.	Sklypo unikalus Nr.	Adresas
1	9103/7001:0008	4400-2446-3660	Šiaulių r. sav.
2	9154/7001:0003	4400-3943-1175	Šiaulių r. sav.
3	9120/8001:0001	4400-0493-2441	Šiaulių r. sav.
4	9107/0011:0018	4400-3005-1015	Šiaulių r. sav.
5	9120/7001:0011	4400-3959-3254	Šiaulių r. sav.
6	9123/0002:0009	4400-1836-2284	Šiaulių r. sav.
7	9144/8001:0001	9144-8001-0001	Šiaulių r. sav.
8	9130/7001:0006	4400-3931-1010	Šiaulių r. sav.
9	9154/7001:0001	4400-1204-7291	Šiaulių r. sav.
10	9130/7001:0009	4400-5500-9060	Šiaulių r. sav.
11	9130/8001:0001	9130-8001-0001	Šiaulių r. sav.
12	9144/7001:0001	4400-1204-5986	Šiaulių r. sav.
13	9154/0006:0150	4400-2110-6949	Šiaulių r. sav.
14	9123/0002:0008	4400-1836-2208	Šiaulių r. sav.
15	9120/7001:0010	4400-2517-6112	Šiaulių r. sav.
16	9152/7001:0001	4400-1204-4278	Šiaulių r. sav.
17	9107/7001:0002	4400-4036-9879	Šiaulių r. sav.
18	9154/0005:0345	4400-2111-6801	Šiaulių r. sav.
19	9154/0007:0172	4400-2111-3086	Šiaulių r. sav.
20	9136/7001:0002	4400-5129-3633	Šiaulių r. sav.
21	9123/0001:0008	4400-1836-2440	Šiaulių r. sav.
22	9152/7001:0009	4400-5187-1084	Šiaulių r. sav.
23	9103/7001:0011	4400-5196-1883	Šiaulių r. sav.
24	9120/7001:0006	4400-2424-9952	Šiaulių r. sav.
25	9152/0010:0081	4400-2534-5060	Šiaulių r. sav.
26	9180/7001:0004	4400-4264-9129	Šiaulių r. sav.
27	9144/7001:0002	4400-4019-4847	Šiaulių r. sav.
28	9130/0006:0046	4400-0032-5286	Šiaulių r. sav. Amalių k.
29	9130/0006:0168	4400-1087-0774	Šiaulių r. sav. Amalių k.
30	9130/0006:0063	4400-4634-4867	Šiaulių r. sav. Amalių k.
31	9130/0006:0010	9130-0006-0010	Šiaulių r. sav. Amalių k.
32	9130/0006:0039	9130-0006-0039	Šiaulių r. sav. Amalių k.
33	9130/0006:0036	9130-0006-0036	Šiaulių r. sav. Amalių k.
34	9130/0006:0041	9130-0006-0041	Šiaulių r. sav. Amalių k.
35	9130/0006:0043	9130-0006-0043	Šiaulių r. sav. Amalių k.
36	9130/0006:0005	9130-0006-0005	Šiaulių r. sav. Amalių k.
37	9130/0006:0029	9130-0006-0029	Šiaulių r. sav. Amalių k.
38	9130/0006:0042	9130-0006-0042	Šiaulių r. sav. Amalių k.
39	9130/0006:0020	9130-0006-0020	Šiaulių r. sav. Amalių k.
40	9130/0006:0037	9130-0006-0037	Šiaulių r. sav. Amalių k.
41	9130/0006:0210	4400-2229-1296	Šiaulių r. sav. Amalių k.
42	9130/0006:0026	9130-0006-0026	Šiaulių r. sav. Amalių k.
43	9130/0006:0011	9130-0006-0011	Šiaulių r. sav. Amalių k.
44	9130/0006:0191	4400-1865-9588	Šiaulių r. sav. Amalių k.

Sklypo dalies Nr.	Sklypo kadastro Nr.	Sklypo unikalus Nr.	Adresas
45	9130/0006:0009	9130-0006-0009	Šiaulių r. sav. Amalių k.
46	9130/0006:0008	9130-0006-0008	Šiaulių r. sav. Amalių k. Burbuliškio g. 17
47	9130/0005:0006	9130-0005-0006	Šiaulių r. sav. Beržynės k.
48	9130/0005:0013	9130-0005-0013	Šiaulių r. sav. Beržynės k.
49	9130/0005:0212	4400-2277-4272	Šiaulių r. sav. Beržynės k.
50	9130/0005:0051	9130-0005-0051	Šiaulių r. sav. Beržynės k.
51	9130/0006:0022	4400-2904-2439	Šiaulių r. sav. Beržynės k.
52	9130/0005:0200	4400-2064-0766	Šiaulių r. sav. Beržynės k.
53	9130/0005:0214	4400-2283-6888	Šiaulių r. sav. Beržynės k.
54	9130/0006:0217	4400-2264-6506	Šiaulių r. sav. Beržynės k.
55	9130/0005:0009	9130-0005-0009	Šiaulių r. sav. Beržynės k.
56	9130/0005:0007	9130-0005-0007	Šiaulių r. sav. Beržynės k.
57	9130/0005:0159	4400-0724-0015	Šiaulių r. sav. Beržynės k.
58	9130/0005:0008	9130-0005-0008	Šiaulių r. sav. Beržynės k.
59	9130/0005:0135	4400-0081-8091	Šiaulių r. sav. Beržynės k.
60	9130/0005:0101	9130-0005-0101	Šiaulių r. sav. Beržynės k.
61	9130/0005:0005	9130-0005-0005	Šiaulių r. sav. Beržynės k.
62	9130/0005:0100	9130-0005-0100	Šiaulių r. sav. Beržynės k.
63	9130/0005:0083	9130-0005-0083	Šiaulių r. sav. Beržynės k.
64	9130/0005:0014	9130-0005-0014	Šiaulių r. sav. Beržynės k.
65	9130/0005:0010	9130-0005-0010	Šiaulių r. sav. Beržynės k.
66	9130/0005:0170	4400-1162-0009	Šiaulių r. sav. Beržynės k.
67	9130/0005:0016	4400-4640-4144	Šiaulių r. sav. Beržynės k.
68	9130/0005:0173	4400-1212-3746	Šiaulių r. sav. Beržynės k.
69	9130/0006:0186	4400-1815-9001	Šiaulių r. sav. Beržynės k.
70	9130/0006:0061	4400-0824-6315	Šiaulių r. sav. Beržynės k.
71	9130/0006:0164	4400-0824-6226	Šiaulių r. sav. Beržynės k.
72	9130/0005:0104	9130-0005-0104	Šiaulių r. sav. Beržynės k.
73	9130/0005:0018	9130-0005-0018	Šiaulių r. sav. Beržynės k.
74	9130/0005:0091	4400-5090-0526	Šiaulių r. sav. Beržynės k. Draugystės g. 9
75	9130/0006:0165	4400-0825-0440	Šiaulių r. sav. Beržynės k. Draugystės g. 13
76	9130/0006:0027	9130-0006-0027	Šiaulių r. sav. Beržynės k. Draugystės g. 14
77	9130/0006:0025	9130-0006-0025	Šiaulių r. sav. Beržynės k. Draugystės g. 15
78	9130/0006:0192	4400-1941-2738	Šiaulių r. sav. Beržynės k. Draugystės g. 16
79	9144/0005:0013	9144-0005-0013	Šiaulių r. sav. Bijūnėlių k.
80	9144/0005:0095	4400-4942-7534	Šiaulių r. sav. Bijūnėlių k.
81	9144/0006:0054	9144-0006-0054	Šiaulių r. sav. Bijūnėlių k.
82	9144/0005:0260	4400-2147-6820	Šiaulių r. sav. Bijūnėlių k.
83	9144/0005:0005	9144-0005-0005	Šiaulių r. sav. Bijūnėlių k.
84	9144/0005:0083	4400-0315-7508	Šiaulių r. sav. Bijūnėlių k.
85	9144/0005:0057	4400-0094-1251	Šiaulių r. sav. Bijūnėlių k.
86	9144/0006:0117	4400-3222-0530	Šiaulių r. sav. Bijūnėlių k.
87	9144/0006:0056	9144-0006-0056	Šiaulių r. sav. Bijūnėlių k.
88	9144/0005:0028	9144-0005-0028	Šiaulių r. sav. Bijūnėlių k.
89	9144/0005:0004	9144-0005-0004	Šiaulių r. sav. Bijūnėlių k.
90	9144/0005:0015	9144-0005-0015	Šiaulių r. sav. Bijūnėlių k.

Sklypo dalies Nr.	Sklypo kadastro Nr.	Sklypo unikalus Nr.	Adresas
91	9144/0005:0056	4400-0063-3241	Šiaulių r. sav. Bijūnėlių k.
92	9144/0005:0047	4400-0006-1496	Šiaulių r. sav. Bijūnėlių k.
93	9144/0005:0003	9144-0005-0003	Šiaulių r. sav. Bijūnėlių k.
94	9144/0006:0073	4400-0002-5878	Šiaulių r. sav. Bijūnėlių k.
95	9144/0005:0058	4400-0094-1351	Šiaulių r. sav. Bijūnėlių k.
96	9144/0005:0059	4400-0094-5151	Šiaulių r. sav. Bijūnėlių k.
97	9144/0005:0029	4400-3222-0609	Šiaulių r. sav. Bijūnėlių k.
98	9144/0005:0041	9144-0005-0041	Šiaulių r. sav. Bijūnėlių k.
99	9144/0006:0055	9144-0006-0055	Šiaulių r. sav. Bijūnėlių k.
100	9103/0007:0151	4400-0749-9218	Šiaulių r. sav. Bridų k.
101	9103/0007:0238	4400-0834-1488	Šiaulių r. sav. Bridų k.
102	9103/0007:0402	4400-2429-3090	Šiaulių r. sav. Bridų k.
103	9103/0007:0133	4400-0670-4867	Šiaulių r. sav. Bridų k.
104	9103/0007:0271	4400-0956-5546	Šiaulių r. sav. Bridų k.
105	9103/0007:0279	4400-0965-1378	Šiaulių r. sav. Bridų k.
106	9103/0007:0274	4400-0956-5702	Šiaulių r. sav. Bridų k.
107	9103/0007:0143	4400-0695-1580	Šiaulių r. sav. Bridų k.
108	9103/0007:0174	4400-0755-8141	Šiaulių r. sav. Bridų k.
109	9103/0007:0366	4400-1549-1522	Šiaulių r. sav. Bridų k.
110	9103/0007:0003	9103-0007-0003	Šiaulių r. sav. Bridų k.
111	9103/0007:0148	4400-0749-0053	Šiaulių r. sav. Bridų k.
112	9103/0007:0212	4400-0791-1998	Šiaulių r. sav. Bridų k.
113	9103/0007:0259	4400-0895-5515	Šiaulių r. sav. Bridų k.
114	9103/0007:0342	4400-1498-0111	Šiaulių r. sav. Bridų k.
115	9103/0007:0356	4400-1505-0658	Šiaulių r. sav. Bridų k.
116	9103/0007:0264	4400-0950-8949	Šiaulių r. sav. Bridų k.
117	9103/0007:0413	4400-4992-7599	Šiaulių r. sav. Bridų k.
118	9103/0012:0718	4400-1616-5385	Šiaulių r. sav. Bridų k.
119	9103/0007:0396	4400-2325-3789	Šiaulių r. sav. Bridų k.
120	9103/0007:0344	4400-1500-3790	Šiaulių r. sav. Bridų k.
121	9103/0007:0241	4400-0837-5888	Šiaulių r. sav. Bridų k.
122	9107/0003:0198	4400-2101-8255	Šiaulių r. sav. Būdvydžių k.
123	9107/0002:0114	4400-4942-8353	Šiaulių r. sav. Būdvydžių k.
124	9107/0002:0115	4400-5202-8992	Šiaulių r. sav. Būdvydžių k.
125	9107/0003:0107	4400-0610-5468	Šiaulių r. sav. Būdvydžių k.
126	9107/0002:0073	4400-1474-4479	Šiaulių r. sav. Būdvydžių k.
127	9107/0002:0011	9107-0002-0011	Šiaulių r. sav. Būdvydžių k.
128	9107/0002:0007	9107-0002-0007	Šiaulių r. sav. Būdvydžių k.
129	9107/0003:0297	4400-3907-4060	Šiaulių r. sav. Būdvydžių k.
130	9107/0002:0002	9107-0002-0002	Šiaulių r. sav. Būdvydžių k.
131	9107/0003:0290	4400-3878-1166	Šiaulių r. sav. Būdvydžių k.
132	9107/0002:0004	4400-2492-7008	Šiaulių r. sav. Būdvydžių k.
133	9107/0003:0145	4400-0968-1712	Šiaulių r. sav. Būdvydžių k.
134	9107/0003:0240	4400-2304-5041	Šiaulių r. sav. Būdvydžių k.
135	9107/0002:0084	4400-2119-2756	Šiaulių r. sav. Būdvydžių k.
136	9107/0002:0055	9107-0002-0055	Šiaulių r. sav. Būdvydžių k.

Sklypo dalies Nr.	Sklypo kadastro Nr.	Sklypo unikalus Nr.	Adresas
137	9107/0002:0008	9107-0002-0008	Šiaulių r. sav. Būdvydžių k.
138	9107/0002:0032	9107-0002-0032	Šiaulių r. sav. Būdvydžių k.
139	9107/0003:0105	4400-0602-1667	Šiaulių r. sav. Būdvydžių k.
140	9107/0003:0260	4400-2630-7997	Šiaulių r. sav. Būdvydžių k.
141	9107/0003:0177	4400-1758-2795	Šiaulių r. sav. Būdvydžių k.
142	9107/0003:0273	4400-3192-9945	Šiaulių r. sav. Būdvydžių k.
143	9107/0002:0088	4400-2256-1760	Šiaulių r. sav. Būdvydžių k.
144	9107/0003:0203	4400-2133-1886	Šiaulių r. sav. Būdvydžių k.
145	9107/0002:0023	9107-0002-0023	Šiaulių r. sav. Būdvydžių k.
146	9107/0002:0010	9107-0002-0010	Šiaulių r. sav. Būdvydžių k.
147	9107/0002:0003	9107-0002-0003	Šiaulių r. sav. Būdvydžių k.
148	9107/0003:0157	4400-1232-1690	Šiaulių r. sav. Būdvydžių k.
149	9107/0003:0175	4400-1738-7958	Šiaulių r. sav. Būdvydžių k.
150	9107/0002:0083	4400-2106-6320	Šiaulių r. sav. Būdvydžių k.
151	9107/0003:0153	4400-1063-6549	Šiaulių r. sav. Būdvydžių k.
152	9107/0002:0036	9107-0002-0036	Šiaulių r. sav. Būdvydžių k.
153	9107/0003:0196	4400-2091-3244	Šiaulių r. sav. Būdvydžių k.
154	9107/0003:0145	4400-0968-1712	Šiaulių r. sav. Būdvydžių k.
155	9107/0003:0153	4400-1063-6549	Šiaulių r. sav. Būdvydžių k.
156	9107/0003:0240	4400-2304-5041	Šiaulių r. sav. Būdvydžių k.
157	9107/0003:0157	4400-1232-1690	Šiaulių r. sav. Būdvydžių k.
158	9107/0003:0260	4400-2630-7997	Šiaulių r. sav. Būdvydžių k.
159	9107/0003:0153	4400-1063-6549	Šiaulių r. sav. Būdvydžių k.
160	9107/0003:0203	4400-2133-1886	Šiaulių r. sav. Būdvydžių k.
161	9107/0003:0153	4400-1063-6549	Šiaulių r. sav. Būdvydžių k.
162	9154/0005:0352	4400-2267-9263	Šiaulių r. sav. Daugėlių k.
163	9154/0005:0088	9154-0005-0088	Šiaulių r. sav. Daugėlių k.
164	9107/0003:0095	4400-0547-2444	Šiaulių r. sav. Dirvonėnų k.
165	9107/0003:0347	4400-5342-0769	Šiaulių r. sav. Dirvonėnų k.
166	9107/0003:0245	4400-2325-0331	Šiaulių r. sav. Dirvonėnų k.
167	9107/0003:0193	4400-2049-3970	Šiaulių r. sav. Dirvonėnų k.
168	9107/0003:0098	4400-0547-2666	Šiaulių r. sav. Dirvonėnų k.
169	9107/0003:0118	4400-0714-9639	Šiaulių r. sav. Dirvonėnų k.
170	9107/0003:0119	4400-0714-9728	Šiaulių r. sav. Dirvonėnų k.
171	9107/0003:0188	4400-2048-0817	Šiaulių r. sav. Dirvonėnų k.
172	9107/0003:0238	4400-2304-5026	Šiaulių r. sav. Dirvonėnų k.
173	9107/0003:0139	4400-0891-0832	Šiaulių r. sav. Dirvonėnų k.
174	9107/0003:0011	9107-0003-0011	Šiaulių r. sav. Dirvonėnų k.
175	9107/0003:0282	4400-3852-4840	Šiaulių r. sav. Dirvonėnų k.
176	9107/0003:0173	4400-1737-9801	Šiaulių r. sav. Dirvonėnų k.
177	9107/0003:0352	4400-5530-9923	Šiaulių r. sav. Dirvonėnų k.
178	9107/0003:0192	4400-2048-1688	Šiaulių r. sav. Dirvonėnų k.
179	9107/0003:0115	4400-0646-1856	Šiaulių r. sav. Dirvonėnų k.
180	9107/0003:0085	4400-0413-3775	Šiaulių r. sav. Dirvonėnų k.
181	9107/0003:0126	4400-0795-1653	Šiaulių r. sav. Dirvonėnų k.
182	9107/0003:0194	4400-2068-7154	Šiaulių r. sav. Dirvonėnų k.

Sklypo dalies Nr.	Sklypo kadastro Nr.	Sklypo unikalus Nr.	Adresas
183	9107/0003:0009	9107-0003-0009	Šiaulių r. sav. Dirvonėnų k.
184	9107/0003:0294	4400-3905-8878	Šiaulių r. sav. Dirvonėnų k.
185	9107/0003:0285	4400-3874-1596	Šiaulių r. sav. Dirvonėnų k.
186	9107/0003:0328	4400-4589-5107	Šiaulių r. sav. Dirvonėnų k.
187	9107/0003:0170	4400-1583-2689	Šiaulių r. sav. Dirvonėnų k.
188	9107/0003:0208	4400-2151-3813	Šiaulių r. sav. Dirvonėnų k.
189	9107/0003:0110	4400-0614-1577	Šiaulių r. sav. Dirvonėnų k.
190	9107/0003:0331	4400-4565-9352	Šiaulių r. sav. Dirvonėnų k.
191	9107/0003:0302	4400-3934-1121	Šiaulių r. sav. Dirvonėnų k.
192	9107/0003:0224	4400-2256-1839	Šiaulių r. sav. Dirvonėnų k.
193	9107/0003:0155	4400-1157-2900	Šiaulių r. sav. Dirvonėnų k.
194	9107/0003:0287	4400-3874-2256	Šiaulių r. sav. Dirvonėnų k.
195	9107/0003:0121	4400-0714-9750	Šiaulių r. sav. Dirvonėnų k.
196	9107/0003:0015	9107-0003-0015	Šiaulių r. sav. Dirvonėnų k.
197	9107/0003:0092	4400-0483-9268	Šiaulių r. sav. Dirvonėnų k.
198	9107/0003:0346	4400-5342-0703	Šiaulių r. sav. Dirvonėnų k. Laukų g. 6
199	9107/0003:0012	9107-0003-0012	Šiaulių r. sav. Dirvonėnų k. Laukų g. 8
200	9107/0003:0010	9107-0003-0010	Šiaulių r. sav. Dirvonėnų k. Laukų g. 10
201	9107/0003:0008	9107-0003-0008	Šiaulių r. sav. Dirvonėnų k. Šermukšnių g. 9A
202	9107/0002:0040	9107-0002-0040	Šiaulių r. sav. Geruogių k.
203	9107/0002:0034	9107-0002-0034	Šiaulių r. sav. Geruogių k.
204	9107/0002:0041	9107-0002-0041	Šiaulių r. sav. Geruogių k.
205	9107/0002:0101	4400-2828-4159	Šiaulių r. sav. Geruogių k.
206	9107/0002:0026	9107-0002-0026	Šiaulių r. sav. Geruogių k.
207	9107/0002:0074	4400-1482-0116	Šiaulių r. sav. Geruogių k.
208	9107/0002:0111	4400-3908-0245	Šiaulių r. sav. Geruogių k.
209	9107/0002:0044	9107-0002-0044	Šiaulių r. sav. Geruogių k.
210	9107/0002:0075	4400-1482-0205	Šiaulių r. sav. Geruogių k.
211	9107/0002:0057	4400-0182-2922	Šiaulių r. sav. Geruogių k.
212	9107/0002:0091	4400-2304-4533	Šiaulių r. sav. Geruogių k.
213	9107/0002:0049	9107-0002-0049	Šiaulių r. sav. Geruogių k.
214	9120/0002:0214	4400-1599-7881	Šiaulių r. sav. Girelės k.
215	9120/0002:0031	9120-0002-0031	Šiaulių r. sav. Girelės k.
216	9120/0002:0212	4400-1599-6195	Šiaulių r. sav. Girelės k.
217	9154/0008:0115	4400-3154-5556	Šiaulių r. sav. Gogiškių k.
218	9154/0007:0003	9154-0007-0003	Šiaulių r. sav. Gogiškių k.
219	9154/0008:0068	4400-0207-4462	Šiaulių r. sav. Gogiškių k.
220	9154/0008:0116	4400-3154-5845	Šiaulių r. sav. Gogiškių k.
221	9154/0008:0014	9154-0008-0014	Šiaulių r. sav. Gogiškių k.
222	9154/0008:0113	4400-3153-2035	Šiaulių r. sav. Gogiškių k.
223	9154/0008:0080	4400-1001-4578	Šiaulių r. sav. Gogiškių k.
224	9154/0008:0102	4400-3136-2377	Šiaulių r. sav. Gogiškių k.
225	9154/0008:0085	4400-2066-2920	Šiaulių r. sav. Gogiškių k.
226	9154/0008:0017	9154-0008-0017	Šiaulių r. sav. Gogiškių k.
227	9154/0008:0015	9154-0008-0015	Šiaulių r. sav. Gogiškių k.
228	9154/0008:0094	4400-2460-3450	Šiaulių r. sav. Gogiškių k.

Sklypo dalies Nr.	Sklypo kadastro Nr.	Sklypo unikalus Nr.	Adresas
229	9154/0008:0016	9154-0008-0016	Šiaulių r. sav. Gogiškių k.
230	9154/0008:0104	4400-3141-4716	Šiaulių r. sav. Gogiškių k. 2
231	9130/0007:0121	9130-0007-0121	Šiaulių r. sav. Gražuolių k.
232	9130/0007:0402	4400-3971-3941	Šiaulių r. sav. Gražuolių k.
233	9130/0007:0401	4400-3971-3396	Šiaulių r. sav. Gražuolių k.
234	9130/0007:0091	9130-0007-0091	Šiaulių r. sav. Gražuolių k.
235	9130/0007:0144	9130-0007-0144	Šiaulių r. sav. Gražuolių k.
236	9130/0007:0022	9130-0007-0022	Šiaulių r. sav. Gražuolių k.
237	9154/0005:0071	9154-0005-0071	Šiaulių r. sav. Gūragių k.
238	9154/0005:0353	4400-2312-8714	Šiaulių r. sav. Gūragių k.
239	9154/0005:0295	4400-0954-7126	Šiaulių r. sav. Gūragių k.
240	9154/0005:0046	9154-0005-0046	Šiaulių r. sav. Gūragių k.
241	9154/0005:0055	9154-0005-0055	Šiaulių r. sav. Gūragių k.
242	9154/0005:0072	9154-0005-0072	Šiaulių r. sav. Gūragių k.
243	9154/0005:0294	4400-0954-6407	Šiaulių r. sav. Gūragių k.
244	9154/0005:0009	9154-0005-0009	Šiaulių r. sav. Gūragių k.
245	9154/0005:0144	4400-0162-2320	Šiaulių r. sav. Gūragių k.
246	9154/0005:0143	4400-0162-2200	Šiaulių r. sav. Gūragių k.
247	9154/0005:0334	4400-2036-5304	Šiaulių r. sav. Gūragių k.
248	9154/0005:0052	9154-0005-0052	Šiaulių r. sav. Gūragių k.
249	9154/0005:0010	9154-0005-0010	Šiaulių r. sav. Gūragių k.
250	9154/0005:0148	4400-0176-5880	Šiaulių r. sav. Gūragių k.
251	9154/0005:0149	4400-0176-6312	Šiaulių r. sav. Gūragių k. Gūragio g. 3
252	9154/0005:0016	9154-0005-0016	Šiaulių r. sav. Gūragių k. Miško g. 3
253	9154/0005:0081	9154-0005-0081	Šiaulių r. sav. Gūragių k. Smilgių g. 6
254	9136/0004:0284	4400-0991-3451	Šiaulių r. sav. Jokšių k.
255	9136/0004:0183	4400-0428-1714	Šiaulių r. sav. Jokšių k.
256	9136/0004:0188	4400-0455-3860	Šiaulių r. sav. Jokšių k.
257	9136/0004:0208	4400-0592-7915	Šiaulių r. sav. Jokšių k.
258	9136/0004:0081	9136-0004-0081	Šiaulių r. sav. Jokšių k.
259	9136/0004:0263	4400-0841-8655	Šiaulių r. sav. Jokšių k.
260	9136/0004:0215	4400-0600-8933	Šiaulių r. sav. Jokšių k.
261	9136/0004:0265	4400-0868-4931	Šiaulių r. sav. Jokšių k.
262	9136/0004:0162	4400-0172-3757	Šiaulių r. sav. Jokšių k.
263	9136/0004:0187	4400-0455-3682	Šiaulių r. sav. Jokšių k.
264	9136/0004:0203	4400-0592-4623	Šiaulių r. sav. Jokšių k.
265	9136/0004:0232	4400-0730-4947	Šiaulių r. sav. Jokšių k.
266	9136/0004:0223	4400-0625-0817	Šiaulių r. sav. Jokšių k.
267	9136/0004:0230	4400-0654-4250	Šiaulių r. sav. Jokšių k.
268	9136/0004:0300	4400-1086-6530	Šiaulių r. sav. Jokšių k.
269	9136/0004:0305	4400-1157-4582	Šiaulių r. sav. Jokšių k.
270	9136/0004:0106	9136-0004-0106	Šiaulių r. sav. Jokšių k.
271	9136/0004:0189	4400-0522-8255	Šiaulių r. sav. Jokšių k.
272	9136/0004:0290	4400-1053-9289	Šiaulių r. sav. Jokšių k.
273	9136/0004:0105	9136-0004-0105	Šiaulių r. sav. Jokšių k.
274	9136/0004:0327	4400-1488-1479	Šiaulių r. sav. Jokšių k.

Sklypo dalies Nr.	Sklypo kadastro Nr.	Sklypo unikalus Nr.	Adresas
275	9136/0004:0214	4400-0600-8922	Šiaulių r. sav. Jokšių k.
276	9136/0004:0178	4400-0329-8034	Šiaulių r. sav. Jokšių k.
277	9136/0004:0186	4400-0455-3382	Šiaulių r. sav. Jokšių k.
278	9136/0004:0217	4400-0602-0226	Šiaulių r. sav. Jokšių k.
279	9136/0004:0222	4400-0625-0682	Šiaulių r. sav. Jokšių k.
280	9136/0004:0306	4400-1157-9958	Šiaulių r. sav. Jokšių k.
281	9136/0004:0182	4400-0423-7738	Šiaulių r. sav. Jokšių k.
282	9173/0004:0114	4400-0132-4272	Šiaulių r. sav. Jurgaičių k.
283	9173/0004:0116	4400-0153-1602	Šiaulių r. sav. Jurgaičių k.
284	9173/0004:0109	4400-0132-2456	Šiaulių r. sav. Jurgaičių k.
285	9173/0004:0071	9173-0004-0071	Šiaulių r. sav. Jurgaičių k.
286	9173/0004:0021	9173-0004-0021	Šiaulių r. sav. Jurgaičių k.
287	9173/0004:0291	4400-1086-0456	Šiaulių r. sav. Jurgaičių k.
288	9173/0004:0006	9173-0004-0006	Šiaulių r. sav. Jurgaičių k.
289	9173/0004:0052	9173-0004-0052	Šiaulių r. sav. Jurgaičių k.
290	9173/0004:0022	9173-0004-0022	Šiaulių r. sav. Jurgaičių k.
291	9173/0004:0007	9173-0004-0007	Šiaulių r. sav. Jurgaičių k.
292	9103/0006:0217	4400-1836-3050	Šiaulių r. sav. Jurgeliškių k.
293	9124/0001:0079	4400-0013-3820	Šiaulių r. sav. Kairių k.
294	9124/0003:0109	4400-0094-1462	Šiaulių r. sav. Kairių k.
295	9124/0003:0376	4400-1832-1058	Šiaulių r. sav. Kairių k.
296	9124/0001:0072	9124-0001-0072	Šiaulių r. sav. Kairių k.
297	9124/0003:0116	4400-0140-8086	Šiaulių r. sav. Kairių k.
298	9124/0001:0267	4400-1044-5980	Šiaulių r. sav. Kairių k.
299	9124/0001:0516	4400-5198-4368	Šiaulių r. sav. Kairių k.
300	9124/0001:0197	4400-0636-7411	Šiaulių r. sav. Kairių k.
301	9124/0003:0026	9124-0003-0026	Šiaulių r. sav. Kairių k.
302	9124/0001:0314	4400-1283-3748	Šiaulių r. sav. Kairių k.
303	9124/0001:0519	4400-5613-4940	Šiaulių r. sav. Kairių k.
304	9124/0003:0006	4400-2494-2125	Šiaulių r. sav. Kairių k.
305	9124/0003:0036	4400-2494-2170	Šiaulių r. sav. Kairių k.
306	9124/0003:0158	4400-0425-0028	Šiaulių r. sav. Kairių k.
307	9124/0001:0241	4400-0916-5710	Šiaulių r. sav. Kairių k.
308	9124/0003:0222	4400-0824-6778	Šiaulių r. sav. Kairių k.
309	9124/0003:0213	4400-0821-1994	Šiaulių r. sav. Kairių k.
310	9124/0001:0269	4400-1055-3221	Šiaulių r. sav. Kairių k.
311	9124/0003:0341	4400-1564-5264	Šiaulių r. sav. Kairių k.
312	9124/0003:0367	4400-1790-0684	Šiaulių r. sav. Kairių k.
313	9124/0003:0327	4400-1458-6057	Šiaulių r. sav. Kairių k.
314	9124/0003:0192	4400-0637-0538	Šiaulių r. sav. Kairių k.
315	9124/0003:0223	4400-0841-6850	Šiaulių r. sav. Kairių k.
316	9124/0003:0097	9124-0003-0097	Šiaulių r. sav. Kairių k.
317	9124/0003:0338	4400-1564-4701	Šiaulių r. sav. Kairių k.
318	9124/0003:0247	4400-0979-6767	Šiaulių r. sav. Kairių k.
319	9124/0001:0469	4400-3897-8235	Šiaulių r. sav. Kairių k.
320	9124/0003:0198	4400-0654-1962	Šiaulių r. sav. Kairių k.

Sklypo dalies Nr.	Sklypo kadastro Nr.	Sklypo unikalus Nr.	Adresas
321	9124/0001:0244	4400-0922-3058	Šiaulių r. sav. Kairių k.
322	9124/0003:0132	4400-0280-7754	Šiaulių r. sav. Kairių k.
323	9124/0003:0370	4400-1805-1882	Šiaulių r. sav. Kairių k.
324	9124/0003:0189	4400-0636-7577	Šiaulių r. sav. Kairių k.
325	9124/0003:0410	4400-2151-3198	Šiaulių r. sav. Kairių k.
326	9124/0003:0215	4400-0821-3645	Šiaulių r. sav. Kairių k.
327	9124/0003:0408	4400-2107-5163	Šiaulių r. sav. Kairių k.
328	9124/0001:0202	4400-0641-6117	Šiaulių r. sav. Kairių k.
329	9124/0003:0324	4400-1299-7665	Šiaulių r. sav. Kairių k.
330	9124/0003:0366	4400-1768-0809	Šiaulių r. sav. Kairių k.
331	9124/0003:0441	4400-2392-6692	Šiaulių r. sav. Kairių k.
332	9124/0001:0115	4400-0119-4578	Šiaulių r. sav. Kairių k.
333	9124/0001:0104	4400-3898-5450	Šiaulių r. sav. Kairių k.
334	9124/0001:0328	4400-1458-5927	Šiaulių r. sav. Kairių k.
335	9124/0001:0085	4400-0054-3753	Šiaulių r. sav. Kairių k.
336	9124/0003:0115	4400-0140-7967	Šiaulių r. sav. Kairių k.
337	9124/0003:0325	4400-1458-5470	Šiaulių r. sav. Kairių k.
338	9124/0003:0186	4400-0619-4218	Šiaulių r. sav. Kairių k.
339	9124/0003:0484	4400-4926-7294	Šiaulių r. sav. Kairių k.
340	9124/0001:0292	4400-1166-8854	Šiaulių r. sav. Kairių k.
341	9124/0003:0336	4400-1564-4178	Šiaulių r. sav. Kairių k.
342	9124/0003:0351	4400-1631-3645	Šiaulių r. sav. Kairių k.
343	9124/0001:0266	4400-1001-0194	Šiaulių r. sav. Kairių k.
344	9124/0001:0272	4400-1057-5130	Šiaulių r. sav. Kairių k.
345	9124/0001:0109	4400-0116-7080	Šiaulių r. sav. Kairių k.
346	9124/0001:0060	9124-0001-0060	Šiaulių r. sav. Kairių k.
347	9124/0003:0438	4400-2355-3064	Šiaulių r. sav. Kairių k.
348	9124/0003:0240	4400-0916-9064	Šiaulių r. sav. Kairių k.
349	9124/0003:0335	4400-1564-4045	Šiaulių r. sav. Kairių k.
350	9124/0003:0339	4400-1564-4889	Šiaulių r. sav. Kairių k.
351	9124/0003:0111	4400-0121-9867	Šiaulių r. sav. Kairių k.
352	9124/0001:0321	4400-1298-1974	Šiaulių r. sav. Kairių k.
353	9124/0003:0197	4400-0649-1267	Šiaulių r. sav. Kairių k.
354	9124/0003:0049	9124-0003-0049	Šiaulių r. sav. Kairių k.
355	9124/0001:0235	4400-0894-3402	Šiaulių r. sav. Kairių k.
356	9124/0003:0225	4400-0842-0230	Šiaulių r. sav. Kairių k.
357	9124/0003:0345	4400-1566-1335	Šiaulių r. sav. Kairių k.
358	9124/0003:0018	9124-0003-0018	Šiaulių r. sav. Kairių k.
359	9124/0001:0465	4400-3895-3992	Šiaulių r. sav. Kairių k.
360	9124/0003:0295	4400-1066-1173	Šiaulių r. sav. Kairių k.
361	9124/0001:0252	4400-0979-5991	Šiaulių r. sav. Kairių k.
362	9124/0003:0342	4400-1564-5353	Šiaulių r. sav. Kairių k.
363	9124/0001:0240	4400-0915-9546	Šiaulių r. sav. Kairių k.
364	9124/0003:0131	4400-0280-7743	Šiaulių r. sav. Kairių k.
365	9124/0003:0416	4400-2199-4394	Šiaulių r. sav. Kairių k.
366	9124/0003:0237	4400-0915-6476	Šiaulių r. sav. Kairių k.

Sklypo dalies Nr.	Sklypo kadastro Nr.	Sklypo unikalus Nr.	Adresas
367	9124/0003:0487	4400-5124-9696	Šiaulių r. sav. Kairių k.
368	9124/0001:0205	4400-0647-7990	Šiaulių r. sav. Kairių k.
369	9124/0003:0350	4400-1606-4405	Šiaulių r. sav. Kairių k.
370	9124/0003:0008	9124-0003-0008	Šiaulių r. sav. Kairių k.
371	9124/0001:0193	4400-0619-3831	Šiaulių r. sav. Kairių k.
372	9124/0003:0172	4400-0538-1904	Šiaulių r. sav. Kairių k.
373	9124/0001:0423	4400-2222-4037	Šiaulių r. sav. Kairių k.
374	9124/0001:0110	4400-0116-9220	Šiaulių r. sav. Kairių k.
375	9124/0001:0227	4400-0821-3289	Šiaulių r. sav. Kairių k.
376	9124/0003:0409	4400-2115-6574	Šiaulių r. sav. Kairių k.
377	9124/0003:0125	4400-0190-7066	Šiaulių r. sav. Kairių k.
378	9124/0003:0485	4400-5105-0365	Šiaulių r. sav. Kairių k.
379	9124/0003:0315	4400-1284-1250	Šiaulių r. sav. Kairių k.
380	9124/0001:0411	4400-2138-8464	Šiaulių r. sav. Kairių k.
381	9124/0003:0278	4400-1044-2676	Šiaulių r. sav. Kairių k.
382	9124/0003:0056	9124-0003-0056	Šiaulių r. sav. Kairių k.
383	9124/0003:0486	4400-5125-2718	Šiaulių r. sav. Kairių k.
384	9124/0003:0307	4400-1166-8956	Šiaulių r. sav. Kairių k.
385	9124/0003:0371	4400-1805-2003	Šiaulių r. sav. Kairių k.
386	9124/0003:0146	4400-0298-0032	Šiaulių r. sav. Kairių k.
387	9124/0003:0301	4400-1115-7623	Šiaulių r. sav. Kairių k.
388	9124/0003:0413	4400-2157-1651	Šiaulių r. sav. Kairių k.
389	9124/0001:0317	4400-1285-3451	Šiaulių r. sav. Kairių k.
390	9124/0003:0195	4400-0647-8200	Šiaulių r. sav. Kairių k.
391	9124/0001:0373	4400-1832-1470	Šiaulių r. sav. Kairių k.
392	9124/0003:0163	4400-0474-0985	Šiaulių r. sav. Kairių k.
393	9124/0003:0407	4400-2107-5141	Šiaulių r. sav. Kairių k.
394	9124/0003:0444	4400-2445-1414	Šiaulių r. sav. Kairių k.
395	9124/0003:0368	4400-1790-0698	Šiaulių r. sav. Kairių k.
396	9124/0001:0206	4400-0647-8277	Šiaulių r. sav. Kairių k.
397	9124/0003:0145	4400-0297-9573	Šiaulių r. sav. Kairių k.
398	9124/0001:0196	4400-0636-7366	Šiaulių r. sav. Kairių k.
399	9124/0001:0100	4400-3897-8324	Šiaulių r. sav. Kairių k.
400	9124/0001:0242	4400-0916-6229	Šiaulių r. sav. Kairių k.
401	9124/0001:0514	4400-5124-8438	Šiaulių r. sav. Kairių k.
402	9124/0001:0058	9124-0001-0058	Šiaulių r. sav. Kairių k.
403	9124/0003:0305	4400-1144-9924	Šiaulių r. sav. Kairių k.
404	9124/0003:0053	9124-0003-0053	Šiaulių r. sav. Kairių k.
405	9124/0001:0509	4400-5125-1006	Šiaulių r. sav. Kairių k.
406	9124/0003:0316	4400-1284-1493	Šiaulių r. sav. Kairių k.
407	9124/0001:0190	4400-0617-2541	Šiaulių r. sav. Kairių k.
408	9124/0001:0435	4400-2325-3434	Šiaulių r. sav. Kairių k.
409	9124/0001:0259	4400-0999-1417	Šiaulių r. sav. Kairių k.
410	9124/0003:0319	4400-1294-7634	Šiaulių r. sav. Kairių k.
411	9124/0003:0224	4400-0842-0195	Šiaulių r. sav. Kairių k.
412	9124/0003:0256	4400-0999-0563	Šiaulių r. sav. Kairių k.

Sklypo dalies Nr.	Sklypo kadastro Nr.	Sklypo unikalus Nr.	Adresas
413	9124/0003:0401	4400-2031-7828	Šiaulių r. sav. Kairių k.
414	9124/0003:0209	4400-0813-8050	Šiaulių r. sav. Kairių k.
415	9124/0010:0092	4400-1575-7907	Šiaulių r. sav. Kairių k.
416	9124/0003:0011	9124-0003-0011	Šiaulių r. sav. Kairių k.
417	9124/0003:0361	4400-1756-8053	Šiaulių r. sav. Kairių k.
418	9124/0001:0517	4400-5198-3349	Šiaulių r. sav. Kairių k.
419	9124/0003:0231	4400-0894-4304	Šiaulių r. sav. Kairių k.
420	9124/0003:0227	4400-0842-1166	Šiaulių r. sav. Kairių k.
421	9124/0003:0135	4400-0281-1498	Šiaulių r. sav. Kairių k.
422	9124/0003:0396	4400-2016-0060	Šiaulių r. sav. Kairių k.
423	9124/0001:0383	4400-2016-0105	Šiaulių r. sav. Kairių k.
424	9124/0003:0051	9124-0003-0051	Šiaulių r. sav. Kairių k.
425	9124/0003:0311	4400-1251-2371	Šiaulių r. sav. Kairių k.
426	9124/0003:0347	4400-1596-4335	Šiaulių r. sav. Kairių k.
427	9124/0001:0117	4400-0121-9945	Šiaulių r. sav. Kairių k.
428	9124/0003:0257	4400-0999-0609	Šiaulių r. sav. Kairių k.
429	9124/0003:0353	4400-1633-9010	Šiaulių r. sav. Kairių k.
430	9124/0003:0139	4400-0282-6782	Šiaulių r. sav. Kairių k.
431	9124/0003:0362	4400-1756-8275	Šiaulių r. sav. Kairių k.
432	9124/0003:0331	4400-1554-3909	Šiaulių r. sav. Kairių k.
433	9124/0001:0432	4400-2317-3314	Šiaulių r. sav. Kairių k.
434	9124/0003:0012	9124-0003-0012	Šiaulių r. sav. Kairių k.
435	9124/0001:0367	4400-1790-0702	Šiaulių r. sav. Kairių k.
436	9124/0003:0434	4400-2319-0621	Šiaulių r. sav. Kairių k.
437	9124/0001:0142	4400-0282-8622	Šiaulių r. sav. Kairių k.
438	9124/0003:0078	9124-0003-0078	Šiaulių r. sav. Kairių k.
439	9124/0003:0147	4400-0302-4820	Šiaulių r. sav. Kairių k.
440	9124/0003:0239	4400-0916-9000	Šiaulių r. sav. Kairių k.
441	9124/0003:0185	4400-0619-4083	Šiaulių r. sav. Kairių k.
442	9124/0003:0280	4400-1044-6032	Šiaulių r. sav. Kairių k.
443	9124/0003:0077	9124-0003-0077	Šiaulių r. sav. Kairių k.
444	9124/0001:0349	4400-1633-8882	Šiaulių r. sav. Kairių k.
445	9124/0001:0363	4400-1705-6116	Šiaulių r. sav. Kairių k.
446	9124/0001:0518	4400-5198-6119	Šiaulių r. sav. Kairių k.
447	9124/0001:0345	4400-1596-4657	Šiaulių r. sav. Kairių k.
448	9124/0003:0346	4400-1575-8015	Šiaulių r. sav. Kairių k.
449	9124/0001:0111	4400-0116-9475	Šiaulių r. sav. Kairių k.
450	9124/0003:0110	4400-0121-9823	Šiaulių r. sav. Kairių k.
451	9124/0003:0258	4400-0999-0641	Šiaulių r. sav. Kairių k.
452	9124/0003:0398	4400-2016-0192	Šiaulių r. sav. Kairių k.
453	9124/0003:0208	4400-0807-1016	Šiaulių r. sav. Kairių k.
454	9124/0003:0323	4400-1295-7490	Šiaulių r. sav. Kairių k.
455	9124/0003:0052	9124-0003-0052	Šiaulių r. sav. Kairių k.
456	9124/0003:0492	4400-5340-1695	Šiaulių r. sav. Kairių k.
457	9124/0003:0191	4400-0637-0460	Šiaulių r. sav. Kairių k.
458	9124/0003:0432	4400-2317-3242	Šiaulių r. sav. Kairių k.

Sklypo dalies Nr.	Sklypo kadastro Nr.	Sklypo unikalus Nr.	Adresas
459	9124/0003:0171	4400-0538-1559	Šiaulių r. sav. Kairių k.
460	9124/0001:0200	4400-0637-0349	Šiaulių r. sav. Kairių k.
461	9124/0003:0443	4400-2407-6400	Šiaulių r. sav. Kairių k.
462	9124/0001:0461	4400-3895-4742	Šiaulių r. sav. Kairių k.
463	9124/0003:0150	4400-0302-5640	Šiaulių r. sav. Kairių k.
464	9124/0003:0001	9124-0003-0001	Šiaulių r. sav. Kairių k.
465	9124/0003:0207	4400-0805-3683	Šiaulių r. sav. Kairių k.
466	9124/0003:0218	4400-0821-3767	Šiaulių r. sav. Kairių k.
467	9124/0001:0282	4400-1139-1827	Šiaulių r. sav. Kairių k.
468	9124/0001:0237	4400-0913-1453	Šiaulių r. sav. Kairių k.
469	9124/0003:0262	4400-0999-3100	Šiaulių r. sav. Kairių k.
470	9124/0010:0134	4400-2254-1792	Šiaulių r. sav. Kairių k. Bruknių g. 1
471	9124/0010:0093	4400-1575-9989	Šiaulių r. sav. Kairių k. Bruknių g. 5
472	9124/0003:0108	4400-0052-1899	Šiaulių r. sav. Kairių k. Bruknių g. 10
473	9124/0003:0288	4400-1057-5030	Šiaulių r. sav. Kairių k. Salduvės g. 44
474	9124/0010:0066	9124-0010-0066	Šiaulių r. sav. Kairių k. Salduvės g. 60
475	9124/0001:0275	4400-1106-7168	Šiaulių r. sav. Kairių k. Salduvės g. 69
476	9124/0001:0064	9124-0001-0064	Šiaulių r. sav. Kairių k. Salduvės g. 73
477	9124/0001:0436	4400-2358-2067	Šiaulių r. sav. Kairių k. Salduvės g. 75
478	9124/0001:0420	4400-2210-7720	Šiaulių r. sav. Kairių k. Salduvės g. 77
479	9124/0003:0264	4400-1000-0438	Šiaulių r. sav. Kairių mstl.
480	9124/0003:0194	4400-0647-8111	Šiaulių r. sav. Kairių mstl.
481	9124/0003:0190	4400-0636-7822	Šiaulių r. sav. Kairių mstl.
482	9124/0003:0219	4400-0821-3790	Šiaulių r. sav. Kairių mstl.
483	9124/0003:0112	4400-0121-9901	Šiaulių r. sav. Kairių mstl.
484	9124/0003:0314	4400-1284-0430	Šiaulių r. sav. Kairių mstl.
485	9124/0003:0290	4400-1057-5096	Šiaulių r. sav. Kairių mstl.
486	9124/0003:0459	4400-4007-3094	Šiaulių r. sav. Kairių mstl.
487	9124/0003:0480	4400-4380-6976	Šiaulių r. sav. Kairių mstl. Pirties g. 1
488	9124/0003:0122	4400-0184-3512	Šiaulių r. sav. Kairių mstl. Pirties g. 1A
489	9124/0003:0149	4400-0302-5636	Šiaulių r. sav. Kairių mstl. Pirties g. 1B
490	9124/0003:0029	9124-0003-0029	Šiaulių r. sav. Kairių mstl. Pirties g. 3
491	9124/0003:0160	4400-0444-3703	Šiaulių r. sav. Kairių mstl. Pirties g. 5
492	9124/0003:0013	9124-0003-0013	Šiaulių r. sav. Kairių mstl. Pirties g. 7
493	9124/0003:0041	9124-0003-0041	Šiaulių r. sav. Kairių mstl. Pirties g. 9
494	9124/0003:0019	9124-0003-0019	Šiaulių r. sav. Kairių mstl. Salduvės g. 38
495	9124/0001:0351	4400-1645-9842	Šiaulių r. sav. Kairių mstl. Salduvės g. 65
496	9124/0001:0352	4400-1645-9786	Šiaulių r. sav. Kairių mstl. Salduvės g. 65A
497	9103/0007:0011	9103-0007-0011	Šiaulių r. sav. Kėblių k.
498	9120/0010:0108	4400-2472-5433	Šiaulių r. sav. Kėblių k.
499	9103/0007:0368	4400-1550-4142	Šiaulių r. sav. Kėblių k.
500	9120/0010:0092	4400-2092-8666	Šiaulių r. sav. Kėblių k.
501	9103/0007:0215	4400-0794-1535	Šiaulių r. sav. Kėblių k.
502	9103/0007:0147	4400-0748-9865	Šiaulių r. sav. Kėblių k.
503	9103/0007:0012	9103-0007-0012	Šiaulių r. sav. Kėblių k.
504	9103/0007:0360	4400-1519-8606	Šiaulių r. sav. Kėblių k.

Sklypo dalies Nr.	Sklypo kadastro Nr.	Sklypo unikalus Nr.	Adresas
505	9103/0007:0208	4400-0788-2222	Šiaulių r. sav. Kėblių k.
506	9103/0007:0337	4400-1492-9841	Šiaulių r. sav. Kėblių k.
507	9103/0007:0372	4400-1559-4942	Šiaulių r. sav. Kėblių k.
508	9103/0007:0289	4400-1087-9082	Šiaulių r. sav. Kėblių k.
509	9103/0007:0383	4400-1672-8842	Šiaulių r. sav. Kėblių k.
510	9120/0010:0075	4400-2010-8716	Šiaulių r. sav. Kėblių k.
511	9120/0010:0109	4400-2472-5477	Šiaulių r. sav. Kėblių k.
512	9103/0007:0398	4400-2325-3834	Šiaulių r. sav. Kėblių k.
513	9103/0007:0348	4400-1500-5584	Šiaulių r. sav. Kėblių k.
514	9120/0010:0002	9120-0010-0002	Šiaulių r. sav. Kėblių k.
515	9103/0007:0009	9103-0007-0009	Šiaulių r. sav. Kėblių k.
516	9103/0007:0262	4400-0912-5879	Šiaulių r. sav. Kėblių k.
517	9103/0007:0159	4400-0751-0934	Šiaulių r. sav. Kėblių k.
518	9103/0007:0352	4400-1502-2685	Šiaulių r. sav. Kėblių k.
519	9120/0010:0049	4400-1226-2512	Šiaulių r. sav. Kėblių k.
520	9120/0010:0074	4400-2010-8481	Šiaulių r. sav. Kėblių k.
521	9120/0010:0048	4400-1226-2256	Šiaulių r. sav. Kėblių k.
522	9120/0010:0069	4400-1942-9804	Šiaulių r. sav. Kėblių k.
523	9120/0010:0001	9120-0010-0001	Šiaulių r. sav. Kėblių k.
524	9103/0007:0390	4400-2220-2939	Šiaulių r. sav. Kėblių k.
525	9103/0007:0196	4400-0770-1580	Šiaulių r. sav. Kėblių k.
526	9103/0007:0149	4400-0749-0906	Šiaulių r. sav. Kėblių k.
527	9120/0010:0107	4400-2472-5377	Šiaulių r. sav. Kėblių k.
528	9120/0010:0050	4400-1551-0950	Šiaulių r. sav. Kėblių k.
529	9103/0007:0230	4400-0831-2921	Šiaulių r. sav. Kėblių k.
530	9103/0007:0378	4400-1672-5907	Šiaulių r. sav. Kėblių k.
531	9103/0007:0010	9103-0007-0010	Šiaulių r. sav. Kėblių k.
532	9120/0010:0070	4400-1942-9815	Šiaulių r. sav. Kėblių k.
533	9120/0010:0020	9120-0010-0020	Šiaulių r. sav. Kėblių k.
534	9103/0007:0102	4400-0343-4112	Šiaulių r. sav. Kėblių k.
535	9120/0010:0066	4400-1615-2953	Šiaulių r. sav. Kėblių k.
536	9103/0007:0203	4400-0772-2264	Šiaulių r. sav. Kėblių k.
537	9103/0007:0207	4400-0780-0779	Šiaulių r. sav. Kėblių k.
538	9103/0007:0308	4400-1104-5070	Šiaulių r. sav. Kėblių k.
539	9103/0007:0234	4400-0833-8212	Šiaulių r. sav. Kėblių k.
540	9103/0007:0217	4400-0794-1657	Šiaulių r. sav. Kėblių k.
541	9120/0010:0073	4400-2010-8305	Šiaulių r. sav. Kėblių k.
542	9120/0010:0067	4400-1761-4701	Šiaulių r. sav. Kėblių k.
543	9103/0007:0397	4400-2325-3801	Šiaulių r. sav. Kėblių k.
544	9107/0002:0016	9107-0002-0016	Šiaulių r. sav. Kemersių k.
545	9107/0002:0013	9107-0002-0013	Šiaulių r. sav. Kemersių k.
546	9107/0002:0102	4400-2904-0211	Šiaulių r. sav. Kemersių k.
547	9107/0002:0018	9107-0002-0018	Šiaulių r. sav. Kemersių k.
548	9107/0002:0017	9107-0002-0017	Šiaulių r. sav. Kemersių k.
549	9136/0004:0238	4400-0744-0128	Šiaulių r. sav. Ketūnų k.
550	9136/0004:0029	9136-0004-0029	Šiaulių r. sav. Ketūnų k.

Sklypo dalies Nr.	Sklypo kadastro Nr.	Sklypo unikalus Nr.	Adresas
551	9136/0004:0433	4400-2821-1649	Šiaulių r. sav. Ketūnų k.
552	9136/0004:0229	4400-0625-3509	Šiaulių r. sav. Ketūnų k.
553	9136/0004:0071	9136-0004-0071	Šiaulių r. sav. Ketūnų k.
554	9136/0004:0132	4400-0048-8208	Šiaulių r. sav. Ketūnų k.
555	9136/0004:0147	4400-0130-0190	Šiaulių r. sav. Ketūnų k.
556	9136/0004:0270	4400-0886-1470	Šiaulių r. sav. Ketūnų k.
557	9136/0004:0480	4400-5915-3952	Šiaulių r. sav. Ketūnų k.
558	9136/0004:0131	4400-0021-6115	Šiaulių r. sav. Ketūnų k.
559	9136/0004:0455	4400-4325-3143	Šiaulių r. sav. Ketūnų k.
560	9136/0004:0090	9136-0004-0090	Šiaulių r. sav. Ketūnų k.
561	9136/0004:0288	4400-1053-0548	Šiaulių r. sav. Ketūnų k.
562	9136/0004:0007	4400-2514-9715	Šiaulių r. sav. Ketūnų k.
563	9136/0004:0359	4400-1692-2728	Šiaulių r. sav. Ketūnų k.
564	9136/0004:0302	4400-1120-8712	Šiaulių r. sav. Ketūnų k.
565	9136/0004:0454	4400-4186-4553	Šiaulių r. sav. Ketūnų k.
566	9136/0004:0435	4400-2874-4450	Šiaulių r. sav. Ketūnų k.
567	9136/0004:0070	9136-0004-0070	Šiaulių r. sav. Ketūnų k.
568	9136/0004:0279	4400-0916-5610	Šiaulių r. sav. Ketūnų k.
569	9136/0004:0250	4400-0799-5950	Šiaulių r. sav. Ketūnų k.
570	9136/0004:0227	4400-0625-2244	Šiaulių r. sav. Ketūnų k.
571	9136/0004:0278	4400-2637-3117	Šiaulių r. sav. Ketūnų k.
572	9136/0004:0173	4400-0280-8173	Šiaulių r. sav. Ketūnų k.
573	9136/0004:0432	4400-2821-1556	Šiaulių r. sav. Ketūnų k.
574	9136/0004:0128	4400-0018-2870	Šiaulių r. sav. Ketūnų k.
575	9136/0004:0192	4400-0542-9098	Šiaulių r. sav. Ketūnų k.
576	9136/0004:0171	4400-0262-7623	Šiaulių r. sav. Ketūnų k.
577	9136/0004:0347	4400-1628-1919	Šiaulių r. sav. Ketūnų k.
578	9136/0004:0431	4400-2820-7703	Šiaulių r. sav. Ketūnų k.
579	9136/0004:0483	4400-5893-6064	Šiaulių r. sav. Ketūnų k.
580	9136/0004:0072	9136-0004-0072	Šiaulių r. sav. Ketūnų k.
581	9136/0004:0311	4400-1169-5457	Šiaulių r. sav. Ketūnų k.
582	9136/0004:0205	4400-0592-4912	Šiaulių r. sav. Ketūnų k.
583	9136/0004:0312	4400-1169-5557	Šiaulių r. sav. Ketūnų k.
584	9136/0004:0139	4400-0055-4525	Šiaulių r. sav. Ketūnų k.
585	9136/0004:0285	4400-0991-3584	Šiaulių r. sav. Ketūnų k.
586	9136/0004:0130	4400-0021-6004	Šiaulių r. sav. Ketūnų k.
587	9136/0004:0193	4400-0542-9108	Šiaulių r. sav. Ketūnų k.
588	9136/0004:0228	4400-0625-3430	Šiaulių r. sav. Ketūnų k.
589	9136/0004:0161	4400-2622-4615	Šiaulių r. sav. Ketūnų k.
590	9136/0004:0174	4400-0280-8195	Šiaulių r. sav. Ketūnų k.
591	9136/0004:0144	4400-0126-8773	Šiaulių r. sav. Ketūnų k.
592	9136/0004:0089	9136-0004-0089	Šiaulių r. sav. Ketūnų k.
593	9136/0004:0331	4400-1553-3278	Šiaulių r. sav. Ketūnų k.
594	9136/0004:0133	4400-0048-8232	Šiaulių r. sav. Ketūnų k.
595	9136/0004:0213	4400-0594-3762	Šiaulių r. sav. Ketūnų k.
596	9136/0004:0360	4400-1692-2939	Šiaulių r. sav. Ketūnų k.

Sklypo dalies Nr.	Sklypo kadastro Nr.	Sklypo unikalus Nr.	Adresas
597	9136/0004:0237	4400-0743-8800	Šiaulių r. sav. Ketūnų k.
598	9136/0004:0318	4400-1207-7315	Šiaulių r. sav. Ketūnų k.
599	9136/0004:0249	4400-0799-5839	Šiaulių r. sav. Ketūnų k.
600	9136/0004:0453	4400-4186-4486	Šiaulių r. sav. Ketūnų k.
601	9136/0004:0104	9136-0004-0104	Šiaulių r. sav. Ketūnų k.
602	9136/0004:0101	9136-0004-0101	Šiaulių r. sav. Ketūnų k.
603	9136/0004:0400	4400-1832-7085	Šiaulių r. sav. Ketūnų k.
604	9136/0004:0184	4400-0428-1725	Šiaulių r. sav. Ketūnų k.
605	9136/0004:0319	4400-1207-7372	Šiaulių r. sav. Ketūnų k.
606	9136/0004:0442	4400-3518-1181	Šiaulių r. sav. Ketūnų k.
607	9136/0004:0479	4400-5903-4894	Šiaulių r. sav. Ketūnų k.
608	9136/0004:0309	4400-1167-2250	Šiaulių r. sav. Ketūnų k.
609	9136/0004:0251	4400-0803-8533	Šiaulių r. sav. Ketūnų k.
610	9136/0004:0086	9136-0004-0086	Šiaulių r. sav. Ketūnų k.
611	9130/0003:0391	4400-4519-6914	Šiaulių r. sav. Kuzavinių k.
612	9130/0003:0198	4400-0792-8201	Šiaulių r. sav. Kuzavinių k.
613	9130/0003:0193	4400-0790-5639	Šiaulių r. sav. Kuzavinių k.
614	9130/0003:0135	4400-0530-9455	Šiaulių r. sav. Kuzavinių k.
615	9130/0003:0287	4400-1714-4702	Šiaulių r. sav. Kuzavinių k.
616	9130/0003:0234	4400-1072-4297	Šiaulių r. sav. Kuzavinių k.
617	9130/0003:0236	4400-1072-4997	Šiaulių r. sav. Kuzavinių k.
618	9130/0003:0372	4400-2852-2518	Šiaulių r. sav. Kuzavinių k.
619	9130/0003:0353	4400-2241-3823	Šiaulių r. sav. Kuzavinių k.
620	9130/0003:0112	4400-0005-1256	Šiaulių r. sav. Kuzavinių k.
621	9130/0003:0360	4400-2277-6601	Šiaulių r. sav. Kuzavinių k.
622	9130/0003:0390	4400-4520-7750	Šiaulių r. sav. Kuzavinių k.
623	9130/0003:0250	4400-1166-5279	Šiaulių r. sav. Kuzavinių k.
624	9130/0003:0320	4400-1854-1396	Šiaulių r. sav. Kuzavinių k.
625	9130/0003:0233	4400-1067-5170	Šiaulių r. sav. Kuzavinių k.
626	9130/0003:0310	4400-1832-7696	Šiaulių r. sav. Kuzavinių k.
627	9130/0003:0335	4400-2015-6769	Šiaulių r. sav. Kuzavinių k. Plento g. 52
628	9130/0003:0271	4400-1597-5829	Šiaulių r. sav. Kuzavinių k. Plento g. 54
629	9130/0003:0272	4400-1597-6404	Šiaulių r. sav. Kuzavinių k. Plento g. 56
630	9130/0003:0273	4400-1597-6548	Šiaulių r. sav. Kuzavinių k. Plento g. 58
631	9130/0003:0153	4400-0592-6518	Šiaulių r. sav. Kužių mstl.
632	9130/0003:0300	4400-1798-2499	Šiaulių r. sav. Kužių mstl.
633	9130/0003:0349	4400-2225-7040	Šiaulių r. sav. Kužių mstl.
634	9130/0003:0231	4400-1067-5091	Šiaulių r. sav. Kužių mstl.
635	9130/0003:0226	4400-1017-1981	Šiaulių r. sav. Kužių mstl.
636	9130/0003:0133	4400-0504-6384	Šiaulių r. sav. Kužių mstl.
637	9130/0003:0157	4400-0592-7426	Šiaulių r. sav. Kužių mstl.
638	9130/0003:0164	4400-0607-5992	Šiaulių r. sav. Kužių mstl.
639	9130/0003:0163	4400-0594-3622	Šiaulių r. sav. Kužių mstl.
640	9130/0003:0070	9130-0003-0070	Šiaulių r. sav. Kužių mstl.
641	9130/0003:0319	4400-1854-1352	Šiaulių r. sav. Kužių mstl.
642	9130/0003:0160	4400-0592-7680	Šiaulių r. sav. Kužių mstl.

Sklypo dalies Nr.	Sklypo kadastro Nr.	Sklypo unikalus Nr.	Adresas
643	9130/0003:0211	4400-0824-0053	Šiaulių r. sav. Kužių mstl.
644	9130/0003:0321	4400-1854-1374	Šiaulių r. sav. Kužių mstl.
645	9130/0003:0152	4400-0591-0250	Šiaulių r. sav. Kužių mstl.
646	9130/0003:0347	4400-2225-6931	Šiaulių r. sav. Kužių mstl.
647	9130/0003:0338	4400-2034-4903	Šiaulių r. sav. Kužių mstl.
648	9130/0003:0039	9130-0003-0039	Šiaulių r. sav. Kužių mstl.
649	9130/0003:0274	4400-1598-8460	Šiaulių r. sav. Kužių mstl.
650	9130/0003:0165	4400-0607-6013	Šiaulių r. sav. Kužių mstl.
651	9130/0003:0205	4400-0818-3235	Šiaulių r. sav. Kužių mstl.
652	9130/0003:0202	4400-0809-4744	Šiaulių r. sav. Kužių mstl.
653	9130/0003:0220	4400-0850-3746	Šiaulių r. sav. Kužių mstl.
654	9130/0003:0210	4400-0823-9943	Šiaulių r. sav. Kužių mstl.
655	9130/0003:0140	4400-0553-7551	Šiaulių r. sav. Kužių mstl.
656	9130/0003:0354	4400-2241-3845	Šiaulių r. sav. Kužių mstl.
657	9130/0003:0148	4400-0590-7344	Šiaulių r. sav. Kužių mstl.
658	9130/0003:0149	4400-0590-7488	Šiaulių r. sav. Kužių mstl.
659	9130/0003:0345	4400-2199-0707	Šiaulių r. sav. Kužių mstl.
660	9130/0003:0264	4400-1548-2412	Šiaulių r. sav. Kužių mstl.
661	9130/0003:0038	9130-0003-0038	Šiaulių r. sav. Kužių mstl.
662	9130/0003:0316	4400-1846-9346	Šiaulių r. sav. Kužių mstl.
663	9130/0003:0137	4400-0542-9043	Šiaulių r. sav. Kužių mstl.
664	9130/0003:0279	4400-1647-5457	Šiaulių r. sav. Kužių mstl.
665	9130/0003:0179	4400-0707-4035	Šiaulių r. sav. Kužių mstl.
666	9130/0003:0217	4400-0836-7288	Šiaulių r. sav. Kužių mstl.
667	9130/0003:0370	4400-2834-4747	Šiaulių r. sav. Kužių mstl.
668	9130/0003:0187	4400-0730-0288	Šiaulių r. sav. Kužių mstl.
669	9130/0003:0141	4400-0553-7562	Šiaulių r. sav. Kužių mstl.
670	9130/0003:0312	4400-1833-2340	Šiaulių r. sav. Kužių mstl.
671	9130/0003:0080	9130-0003-0080	Šiaulių r. sav. Kužių mstl.
672	9130/0003:0366	4400-2373-0349	Šiaulių r. sav. Kužių mstl.
673	9130/0003:0299	4400-1798-2366	Šiaulių r. sav. Kužių mstl.
674	9130/0003:0265	4400-1548-3520	Šiaulių r. sav. Kužių mstl.
675	9130/0003:0343	4400-2152-3986	Šiaulių r. sav. Kužių mstl.
676	9130/0003:0276	4400-1609-7508	Šiaulių r. sav. Kužių mstl.
677	9130/0003:0251	4400-1166-5335	Šiaulių r. sav. Kužių mstl.
678	9130/0003:0169	4400-0645-2584	Šiaulių r. sav. Kužių mstl.
679	9130/0003:0232	4400-1067-5148	Šiaulių r. sav. Kužių mstl.
680	9130/0003:0173	4400-0705-6815	Šiaulių r. sav. Kužių mstl.
681	9130/0003:0275	4400-1609-7340	Šiaulių r. sav. Kužių mstl.
682	9130/0003:0214	4400-0828-1290	Šiaulių r. sav. Kužių mstl.
683	9130/0003:0136	4400-0533-0869	Šiaulių r. sav. Kužių mstl.
684	9130/0003:0166	4400-0607-6035	Šiaulių r. sav. Kužių mstl.
685	9130/0003:0156	4400-0592-7359	Šiaulių r. sav. Kužių mstl.
686	9130/0003:0170	4400-0645-2724	Šiaulių r. sav. Kužių mstl.
687	9130/0003:0282	4400-1648-9197	Šiaulių r. sav. Kužių mstl.
688	9130/0003:0167	4400-0610-5348	Šiaulių r. sav. Kužių mstl.

Sklypo dalies Nr.	Sklypo kadastro Nr.	Sklypo unikalus Nr.	Adresas
689	9130/0003:0177	4400-0707-3727	Šiaulių r. sav. Kužių mstl.
690	9130/0003:0212	4400-0824-0131	Šiaulių r. sav. Kužių mstl.
691	9130/0003:0313	4400-1833-2395	Šiaulių r. sav. Kužių mstl.
692	9130/0003:0329	4400-2007-3241	Šiaulių r. sav. Kužių mstl.
693	9130/0003:0130	4400-0456-0743	Šiaulių r. sav. Kužių mstl.
694	9130/0003:0355	4400-2264-6306	Šiaulių r. sav. Kužių mstl.
695	9130/0003:0195	4400-0791-2702	Šiaulių r. sav. Kužių mstl.
696	9130/0003:0283	4400-1672-5736	Šiaulių r. sav. Kužių mstl.
697	9130/0003:0288	4400-1714-5787	Šiaulių r. sav. Kužių mstl.
698	9130/0003:0118	4400-0298-7410	Šiaulių r. sav. Kužių mstl.
699	9130/0003:0124	4400-0413-3620	Šiaulių r. sav. Kužių mstl.
700	9130/0003:0286	4400-1704-3064	Šiaulių r. sav. Kužių mstl.
701	9130/0003:0244	4400-1116-6399	Šiaulių r. sav. Kužių mstl.
702	9130/0003:0294	4400-1790-7870	Šiaulių r. sav. Kužių mstl.
703	9130/0003:0122	4400-0404-1570	Šiaulių r. sav. Kužių mstl.
704	9130/0003:0278	4400-1645-2683	Šiaulių r. sav. Kužių mstl.
705	9130/0003:0258	4400-1237-3089	Šiaulių r. sav. Kužių mstl. Ryto g. 9
706	9130/0003:0046	9130-0003-0046	Šiaulių r. sav. Kužių mstl. Ryto g. 13
707	9130/0003:0004	9130-0003-0004	Šiaulių r. sav. Kužių mstl. Ryto g. 17
708	9130/0003:0004	9130-0003-0004	Šiaulių r. sav. Kužių mstl. Ryto g. 17
709	9130/0003:0115	4400-0246-6231	Šiaulių r. sav. Kužių mstl. Ryto g. 19
710	9130/0003:0115	4400-0246-6231	Šiaulių r. sav. Kužių mstl. Ryto g. 19
711	9130/0003:0065	9130-0003-0065	Šiaulių r. sav. Kužių mstl. Ryto g. 19A
712	9136/0001:0318	4400-0788-2544	Šiaulių r. sav. Lapkasių k.
713	9136/0001:0123	9136-0001-0123	Šiaulių r. sav. Lapkasių k.
714	9136/0001:0419	4400-2368-3605	Šiaulių r. sav. Lapkasių k.
715	9136/0001:0043	9136-0001-0043	Šiaulių r. sav. Lapkasių k.
716	9136/0001:0040	9136-0001-0040	Šiaulių r. sav. Lapkasių k.
717	9136/0001:0382	4400-1231-2970	Šiaulių r. sav. Lapkasių k.
718	9136/0001:0047	9136-0001-0047	Šiaulių r. sav. Lapkasių k.
719	9136/0001:0025	9136-0001-0025	Šiaulių r. sav. Lapkasių k.
720	9136/0001:0243	4400-0301-9798	Šiaulių r. sav. Lapkasių k.
721	9136/0001:0292	4400-0605-6802	Šiaulių r. sav. Lapkasių k.
722	9136/0001:0044	9136-0001-0044	Šiaulių r. sav. Lapkasių k.
723	9136/0001:0144	9136-0001-0144	Šiaulių r. sav. Lapkasių k.
724	9136/0001:0469	4400-5264-9966	Šiaulių r. sav. Lapkasių k.
725	9136/0001:0439	4400-3952-6940	Šiaulių r. sav. Lapkasių k.
726	9136/0001:0250	4400-0416-6556	Šiaulių r. sav. Lapkasių k.
727	9136/0001:0036	9136-0001-0036	Šiaulių r. sav. Lapkasių k.
728	9136/0001:0035	9136-0001-0035	Šiaulių r. sav. Lapkasių k.
729	9136/0001:0431	4400-2893-9886	Šiaulių r. sav. Lapkasių k.
730	9136/0001:0388	4400-1488-6721	Šiaulių r. sav. Lapkasių k.
731	9136/0001:0411	4400-1866-2438	Šiaulių r. sav. Lapkasių k.
732	9136/0001:0045	9136-0001-0045	Šiaulių r. sav. Lapkasių k.
733	9136/0001:0293	4400-0605-7183	Šiaulių r. sav. Lapkasių k.
734	9107/0002:0022	4400-2634-4414	Šiaulių r. sav. Lapkasių k.

Sklypo dalies Nr.	Sklypo kadastro Nr.	Sklypo unikalus Nr.	Adresas
735	9136/0001:0459	4400-4476-6784	Šiaulių r. sav. Lapkasių k.
736	9136/0001:0037	9136-0001-0037	Šiaulių r. sav. Lapkasių k.
737	9136/0001:0427	4400-2825-3994	Šiaulių r. sav. Lapkasių k.
738	9136/0001:0126	9136-0001-0126	Šiaulių r. sav. Lapkasių k.
739	9136/0001:0392	4400-1488-4292	Šiaulių r. sav. Lapkasių k.
740	9136/0001:0228	4400-0263-4328	Šiaulių r. sav. Lapkasių k.
741	9136/0001:0240	4400-0300-1590	Šiaulių r. sav. Lapkasių k.
742	9136/0001:0441	4400-3959-8162	Šiaulių r. sav. Lapkasių k.
743	9136/0001:0154	9136-0001-0154	Šiaulių r. sav. Lapkasių k.
744	9136/0001:0359	4400-1044-9302	Šiaulių r. sav. Lapkasių k.
745	9136/0001:0138	9136-0001-0138	Šiaulių r. sav. Lapkasių k.
746	9136/0001:0402	4400-1704-2556	Šiaulių r. sav. Lapkasių k.
747	9136/0001:0274	4400-0592-3880	Šiaulių r. sav. Lapkasių k.
748	9136/0001:0389	4400-1488-7084	Šiaulių r. sav. Lapkasių k.
749	9136/0001:0390	4400-1488-7208	Šiaulių r. sav. Lapkasių k.
750	9136/0001:0018	4400-2575-0163	Šiaulių r. sav. Lapkasių k.
751	9136/0001:0315	4400-0764-9862	Šiaulių r. sav. Lapkasių k.
752	9136/0001:0167	9136-0001-0167	Šiaulių r. sav. Lapkasių k.
753	9136/0001:0312	4400-0763-1485	Šiaulių r. sav. Lapkasių k.
754	9136/0001:0376	4400-1146-3548	Šiaulių r. sav. Lapkasių k.
755	9136/0001:0479	4400-5713-8790	Šiaulių r. sav. Lapkasių k.
756	9136/0001:0049	9136-0001-0049	Šiaulių r. sav. Lapkasių k.
757	9136/0001:0026	9136-0001-0026	Šiaulių r. sav. Lapkasių k.
758	9136/0001:0405	4400-1826-4983	Šiaulių r. sav. Lapkasių k.
759	9107/0002:0117	4400-5744-1980	Šiaulių r. sav. Lapkasių k.
760	9136/0001:0446	4400-4056-2312	Šiaulių r. sav. Lapkasių k.
761	9136/0001:0416	4400-2210-3920	Šiaulių r. sav. Lapkasių k.
762	9136/0001:0164	9136-0001-0164	Šiaulių r. sav. Lapkasių k.
763	9136/0001:0449	4400-4253-5037	Šiaulių r. sav. Lapkasių k.
764	9136/0001:0336	4400-0875-4916	Šiaulių r. sav. Lapkasių k.
765	9136/0001:0205	4400-0160-4811	Šiaulių r. sav. Lapkasių k.
766	9136/0001:0406	4400-1826-5015	Šiaulių r. sav. Lapkasių k.
767	9136/0001:0157	9136-0001-0157	Šiaulių r. sav. Lapkasių k.
768	9136/0001:0235	4400-0297-1020	Šiaulių r. sav. Lapkasių k.
769	9136/0001:0039	9136-0001-0039	Šiaulių r. sav. Lapkasių k.
770	9136/0001:0373	4400-1120-8878	Šiaulių r. sav. Lapkasių k.
771	9136/0001:0407	4400-1826-5026	Šiaulių r. sav. Lapkasių k.
772	9136/0001:0426	4400-2825-3807	Šiaulių r. sav. Lapkasių k.
773	9136/0001:0485	4400-5893-2053	Šiaulių r. sav. Lapkasių k.
774	9136/0001:0174	4400-0004-9705	Šiaulių r. sav. Lapkasių k.
775	9136/0001:0391	4400-1488-7720	Šiaulių r. sav. Lapkasių k.
776	9136/0001:0041	9136-0001-0041	Šiaulių r. sav. Lapkasių k.
777	9136/0001:0048	9136-0001-0048	Šiaulių r. sav. Lapkasių k.
778	9136/0001:0134	9136-0001-0134	Šiaulių r. sav. Lapkasių k.
779	9136/0001:0060	9136-0001-0060	Šiaulių r. sav. Lapkasių k.
780	9136/0001:0445	4400-4062-4828	Šiaulių r. sav. Lapkasių k.

Sklypo dalies Nr.	Sklypo kadastro Nr.	Sklypo unikalus Nr.	Adresas
781	9107/0002:0068	4400-1237-8142	Šiaulių r. sav. Lapkasių k.
782	9136/0001:0378	4400-1157-0171	Šiaulių r. sav. Lapkasių k.
783	9136/0001:0202	4400-0130-1811	Šiaulių r. sav. Lapkasių k.
784	9136/0001:0236	4400-0297-1073	Šiaulių r. sav. Lapkasių k.
785	9136/0001:0432	4400-2996-0218	Šiaulių r. sav. Lapkasių k. 1B
786	9144/0002:0174	4400-0317-1642	Šiaulių r. sav. Laukstučių k.
787	9144/0002:0032	9144-0002-0032	Šiaulių r. sav. Laukstučių k.
788	9144/0002:0070	9144-0002-0070	Šiaulių r. sav. Laukstučių k.
789	9144/0002:0257	4400-3221-3959	Šiaulių r. sav. Laukstučių k.
790	9144/0002:0051	9144-0002-0051	Šiaulių r. sav. Laukstučių k.
791	9144/0002:0087	4400-0008-7661	Šiaulių r. sav. Laukstučių k.
792	9144/0002:0007	9144-0002-0007	Šiaulių r. sav. Laukstučių k.
793	9144/0002:0242	4400-2100-0348	Šiaulių r. sav. Laukstučių k.
794	9144/0002:0144	4400-0155-9428	Šiaulių r. sav. Laukstučių k.
795	9144/0002:0248	4400-2203-9494	Šiaulių r. sav. Laukstučių k.
796	9144/0002:0249	4400-2203-9546	Šiaulių r. sav. Laukstučių k.
797	9144/0002:0053	9144-0002-0053	Šiaulių r. sav. Laukstučių k.
798	9144/0002:0156	4400-0174-7728	Šiaulių r. sav. Laukstučių k.
799	9144/0002:0191	4400-0614-1988	Šiaulių r. sav. Laukstučių k.
800	9144/0002:0142	4400-0155-9106	Šiaulių r. sav. Laukstučių k.
801	9144/0002:0152	4400-0156-9224	Šiaulių r. sav. Laukstučių k.
802	9144/0002:0069	9144-0002-0069	Šiaulių r. sav. Laukstučių k.
803	9144/0002:0250	4400-2203-9629	Šiaulių r. sav. Laukstučių k.
804	9144/0002:0208	4400-0750-4450	Šiaulių r. sav. Laukstučių k.
805	9144/0002:0236	4400-1545-3242	Šiaulių r. sav. Laukstučių k.
806	9144/0002:0057	9144-0002-0057	Šiaulių r. sav. Laukstučių k.
807	9144/0002:0200	4400-0619-8446	Šiaulių r. sav. Laukstučių k.
808	9144/0002:0150	4400-0156-9068	Šiaulių r. sav. Laukstučių k.
809	9144/0002:0052	9144-0002-0052	Šiaulių r. sav. Laukstučių k.
810	9144/0002:0159	4400-0313-8367	Šiaulių r. sav. Laukstučių k.
811	9144/0002:0252	4400-2332-6004	Šiaulių r. sav. Laukstučių k.
812	9144/0002:0281	4400-5489-5639	Šiaulių r. sav. Laukstučių k.
813	9144/0002:0273	4400-4959-3970	Šiaulių r. sav. Laukstučių k.
814	9144/0002:0073	9144-0002-0073	Šiaulių r. sav. Laukstučių k.
815	9144/0002:0133	4400-0155-4512	Šiaulių r. sav. Laukstučių k.
816	9144/0002:0132	4400-0121-2418	Šiaulių r. sav. Laukstučių k.
817	9144/0002:0176	4400-0534-7113	Šiaulių r. sav. Laukstučių k.
818	9144/0002:0135	4400-0155-4763	Šiaulių r. sav. Laukstučių k.
819	9144/0002:0136	4400-0155-4852	Šiaulių r. sav. Laukstučių k.
820	9144/0002:0173	4400-0317-1560	Šiaulių r. sav. Laukstučių k.
821	9144/0002:0247	4400-2203-9430	Šiaulių r. sav. Laukstučių k.
822	9144/0002:0071	9144-0002-0071	Šiaulių r. sav. Laukstučių k.
823	9154/0005:0018	9154-0005-0018	Šiaulių r. sav. Liepkalnio k.
824	9154/0005:0373	4400-4882-4236	Šiaulių r. sav. Liepkalnio k.
825	9154/0005:0020	9154-0005-0020	Šiaulių r. sav. Liepkalnio k.
826	9154/0005:0307	4400-1155-5410	Šiaulių r. sav. Liepkalnio k.

Sklypo dalies Nr.	Sklypo kadastro Nr.	Sklypo unikalus Nr.	Adresas
827	9154/0005:0023	9154-0005-0023	Šiaulių r. sav. Liepkalnio k.
828	9154/0005:0221	4400-3861-3184	Šiaulių r. sav. Liepkalnio k.
829	9154/0005:0220	4400-3855-6866	Šiaulių r. sav. Liepkalnio k.
830	9154/0005:0026	9154-0005-0026	Šiaulių r. sav. Liepkalnio k.
831	9154/0005:0372	4400-4882-4362	Šiaulių r. sav. Liepkalnio k.
832	9154/0005:0367	4400-3163-0090	Šiaulių r. sav. Liepkalnio k.
833	9154/0005:0222	4400-3906-6303	Šiaulių r. sav. Liepkalnio k.
834	9154/0005:0234	4400-4883-3750	Šiaulių r. sav. Liepkalnio k.
835	9154/0005:0340	4400-2093-8490	Šiaulių r. sav. Liepkalnio k.
836	9154/0005:0339	4400-2093-8434	Šiaulių r. sav. Liepkalnio k.
837	9154/0005:0077	9154-0005-0077	Šiaulių r. sav. Liepkalnio k.
838	9154/0005:0025	9154-0005-0025	Šiaulių r. sav. Liepkalnio k.
839	9154/0005:0308	4400-1155-9354	Šiaulių r. sav. Liepkalnio k.
840	9154/0005:0217	4400-3199-7047	Šiaulių r. sav. Liepkalnio k.
841	9154/0005:0019	9154-0005-0019	Šiaulių r. sav. Liepkalnio k.
842	9154/0005:0236	4400-4883-3894	Šiaulių r. sav. Liepkalnio k.
843	9154/0005:0103	4400-0002-1245	Šiaulių r. sav. Liepkalnio k.
844	9154/0005:0027	9154-0005-0027	Šiaulių r. sav. Liepkalnio k.
845	9154/0005:0022	9154-0005-0022	Šiaulių r. sav. Liepkalnio k.
846	9154/0005:0316	4400-1254-1152	Šiaulių r. sav. Liepkalnio k.
847	9154/0005:0310	4400-1155-9587	Šiaulių r. sav. Liepkalnio k.
848	9154/0005:0330	4400-1856-8559	Šiaulių r. sav. Liepkalnio k.
849	9154/0005:0112	4400-0014-3317	Šiaulių r. sav. Liepkalnio k.
850	9154/0005:0220	4400-3855-6866	Šiaulių r. sav. Liepkalnio k.
851	9154/0005:0240	4400-5246-6265	Šiaulių r. sav. Liepkalnio k.
852	9154/0005:0329	4400-1856-8178	Šiaulių r. sav. Liepkalnio k. Stirnų g. 3
853	9154/0002:0003	9154-0002-0003	Šiaulių r. sav. Liepkalnio k. Vyšnių g. 6
854	9154/0002:0005	9154-0002-0005	Šiaulių r. sav. Liepkalnio k. Vyšnių g. 8
855	9154/0002:0007	9154-0002-0007	Šiaulių r. sav. Liepkalnio k. Vyšnių g. 14
856	9154/0002:0008	9154-0002-0008	Šiaulių r. sav. Liepkalnio k. Vyšnių g. 16
857	9154/0002:0009	9154-0002-0009	Šiaulių r. sav. Liepkalnio k. Vyšnių g. 18
858	9154/0002:0010	9154-0002-0010	Šiaulių r. sav. Liepkalnio k. Vyšnių g. 20
859	9154/0002:0011	9154-0002-0011	Šiaulių r. sav. Liepkalnio k. Vyšnių g. 22
860	9154/0002:0012	9154-0002-0012	Šiaulių r. sav. Liepkalnio k. Vyšnių g. 24
861	9154/0002:0080	4400-1142-1959	Šiaulių r. sav. Liepkalnio k. Vyšnių g. 26
862	9154/0002:0035	4400-4601-3772	Šiaulių r. sav. Liepkalnio k. Vyšnių g. 28
863	9154/0002:0015	9154-0002-0015	Šiaulių r. sav. Liepkalnio k. Vyšnių g. 30
864	9154/0002:0014	4400-2863-5456	Šiaulių r. sav. Liepkalnio k. Vyšnių g. 32
865	9173/0004:0044	9173-0004-0044	Šiaulių r. sav. Luponių k.
866	9173/0005:0108	4400-0132-2698	Šiaulių r. sav. Luponių k.
867	9173/0005:0037	9173-0005-0037	Šiaulių r. sav. Luponių k.
868	9173/0005:0040	9173-0005-0040	Šiaulių r. sav. Luponių k.
869	9173/0004:0056	9173-0004-0056	Šiaulių r. sav. Luponių k.
870	9173/0004:0111	4400-0132-2578	Šiaulių r. sav. Luponių k.
871	9173/0004:0026	9173-0004-0026	Šiaulių r. sav. Luponių k.
872	9120/0005:0022	9120-0005-0022	Šiaulių r. sav. Malavėnų k.

Sklypo dalies Nr.	Sklypo kadastro Nr.	Sklypo unikalus Nr.	Adresas
873	9120/0005:0344	4400-3122-5899	Šiaulių r. sav. Malavėnų k.
874	9120/0005:0399	4400-4541-1554	Šiaulių r. sav. Malavėnų k.
875	9120/0005:0336	4400-2429-2793	Šiaulių r. sav. Malavėnų k.
876	9120/0005:0334	4400-2396-0650	Šiaulių r. sav. Malavėnų k.
877	9120/0005:0345	4400-3122-6085	Šiaulių r. sav. Malavėnų k.
878	9120/0005:0332	4400-2378-1928	Šiaulių r. sav. Malavėnų k.
879	9120/0005:0008	9120-0005-0008	Šiaulių r. sav. Malavėnų k.
880	9120/0005:0333	4400-2393-9459	Šiaulių r. sav. Malavėnų k.
881	9120/0005:0395	4400-4528-6035	Šiaulių r. sav. Malavėnų k.
882	9120/0005:0007	9120-0005-0007	Šiaulių r. sav. Malavėnų k.
883	9120/0005:0335	4400-2429-2717	Šiaulių r. sav. Malavėnų k.
884	9120/0005:0384	4400-4249-9830	Šiaulių r. sav. Malavėnų k.
885	9120/0005:0023	9120-0005-0023	Šiaulių r. sav. Malavėnų k.
886	9120/0005:0012	9120-0005-0012	Šiaulių r. sav. Malavėnų k.
887	9107/0003:0265	4400-2859-1050	Šiaulių r. sav. Medragių k.
888	9136/0004:0167	4400-0252-0980	Šiaulių r. sav. Micaičių k.
889	9136/0004:0143	4400-0126-8684	Šiaulių r. sav. Micaičių k.
890	9136/0004:0191	4400-0542-9087	Šiaulių r. sav. Micaičių k.
891	9136/0004:0180	4400-0413-3753	Šiaulių r. sav. Micaičių k.
892	9136/0004:0325	4400-1459-5789	Šiaulių r. sav. Micaičių k.
893	9124/0003:0205	4400-0710-0645	Šiaulių r. sav. Mumaičių k.
894	9124/0003:0232	4400-0912-5892	Šiaulių r. sav. Mumaičių k.
895	9124/0003:0174	4400-0576-5174	Šiaulių r. sav. Mumaičių k.
896	9124/0003:0436	4400-2324-7252	Šiaulių r. sav. Mumaičių k.
897	9124/0003:0457	4400-3977-6500	Šiaulių r. sav. Mumaičių k.
898	9124/0003:0329	4400-1508-4203	Šiaulių r. sav. Mumaičių k.
899	9124/0003:0302	4400-1117-4413	Šiaulių r. sav. Mumaičių k.
900	9124/0003:0491	4400-5302-3435	Šiaulių r. sav. Mumaičių k.
901	9124/0003:0062	9124-0003-0062	Šiaulių r. sav. Mumaičių k.
902	9124/0003:0228	4400-0842-4595	Šiaulių r. sav. Mumaičių k.
903	9124/0003:0482	4400-4396-0505	Šiaulių r. sav. Mumaičių k.
904	9124/0003:0488	4400-5127-9290	Šiaulių r. sav. Mumaičių k.
905	9124/0003:0088	9124-0003-0088	Šiaulių r. sav. Mumaičių k.
906	9124/0003:0233	4400-0913-0445	Šiaulių r. sav. Mumaičių k.
907	9124/0003:0177	4400-0588-8506	Šiaulių r. sav. Mumaičių k.
908	9124/0003:0277	4400-1043-4885	Šiaulių r. sav. Mumaičių k.
909	9124/0003:0113	4400-0126-7806	Šiaulių r. sav. Mumaičių k.
910	9124/0003:0048	9124-0003-0048	Šiaulių r. sav. Mumaičių k.
911	9124/0003:0063	9124-0003-0063	Šiaulių r. sav. Mumaičių k.
912	9124/0003:0426	4400-2245-8671	Šiaulių r. sav. Mumaičių k.
913	9124/0003:0456	4400-3859-7192	Šiaulių r. sav. Mumaičių k.
914	9124/0003:0060	9124-0003-0060	Šiaulių r. sav. Mumaičių k.
915	9124/0003:0068	9124-0003-0068	Šiaulių r. sav. Mumaičių k.
916	9124/0003:0081	9124-0003-0081	Šiaulių r. sav. Mumaičių k.
917	9124/0003:0363	4400-1760-4949	Šiaulių r. sav. Mumaičių k.
918	9124/0003:0249	4400-0990-3333	Šiaulių r. sav. Mumaičių k.

Sklypo dalies Nr.	Sklypo kadastro Nr.	Sklypo unikalus Nr.	Adresas
919	9124/0003:0182	4400-0597-3408	Šiaulių r. sav. Mumaičių k.
920	9124/0003:0061	9124-0003-0061	Šiaulių r. sav. Mumaičių k.
921	9124/0003:0400	4400-2031-7739	Šiaulių r. sav. Mumaičių k.
922	9124/0003:0380	4400-1859-8080	Šiaulių r. sav. Mumaičių k.
923	9124/0003:0389	4400-1995-0956	Šiaulių r. sav. Mumaičių k.
924	9124/0003:0250	4400-0990-3533	Šiaulių r. sav. Mumaičių k.
925	9124/0003:0057	9124-0003-0057	Šiaulių r. sav. Mumaičių k. 1
926	9130/0007:0374	4400-2320-2077	Šiaulių r. sav. Normančių k.
927	9130/0007:0405	4400-3976-1430	Šiaulių r. sav. Normančių k.
928	9130/0007:0143	9130-0007-0143	Šiaulių r. sav. Normančių k.
929	9130/0007:0387	4400-3119-9734	Šiaulių r. sav. Normančių k.
930	9130/0007:0123	9130-0007-0123	Šiaulių r. sav. Normančių k.
931	9130/0007:0404	4400-3976-1350	Šiaulių r. sav. Normančių k.
932	9130/0007:0285	4400-1649-8309	Šiaulių r. sav. Normančių k.
933	9130/0007:0282	4400-1645-7115	Šiaulių r. sav. Normančių k.
934	9130/0007:0118	9130-0007-0118	Šiaulių r. sav. Normančių k.
935	9130/0007:0283	4400-1648-6050	Šiaulių r. sav. Normančių k.
936	9130/0007:0088	9130-0007-0088	Šiaulių r. sav. Normančių k.
937	9130/0007:0054	9130-0007-0054	Šiaulių r. sav. Normančių k.
938	9130/0007:0055	9130-0007-0055	Šiaulių r. sav. Normančių k. 3A
939	9180/0001:0279	4400-2021-5516	Šiaulių r. sav. Norušaičių k.
940	9180/0001:0376	4400-3900-5928	Šiaulių r. sav. Norušaičių k.
941	9180/0001:0385	4400-3901-6921	Šiaulių r. sav. Norušaičių k.
942	9180/0002:0379	4400-3869-6470	Šiaulių r. sav. Norušaičių k.
943	9180/0001:0032	9180-0001-0032	Šiaulių r. sav. Norušaičių k.
944	9180/0001:0107	4400-0004-9892	Šiaulių r. sav. Norušaičių k.
945	9180/0002:0383	4400-3894-5898	Šiaulių r. sav. Norušaičių k.
946	9180/0001:0460	4400-5197-7310	Šiaulių r. sav. Norušaičių k.
947	9180/0001:0450	4400-5020-2974	Šiaulių r. sav. Norušaičių k.
948	9180/0001:0382	4400-3901-7226	Šiaulių r. sav. Norušaičių k.
949	9180/0001:0370	4400-3900-8163	Šiaulių r. sav. Norušaičių k.
950	9180/0001:0312	4400-3901-9802	Šiaulių r. sav. Norušaičių k.
951	9180/0001:0426	4400-3909-2669	Šiaulių r. sav. Norušaičių k.
952	9180/0002:0097	4400-0109-4440	Šiaulių r. sav. Norušaičių k.
953	9180/0001:0218	4400-1103-1684	Šiaulių r. sav. Norušaičių k.
954	9180/0002:0153	4400-0503-1047	Šiaulių r. sav. Norušaičių k.
955	9180/0002:0397	4400-3920-4065	Šiaulių r. sav. Norušaičių k.
956	9180/0001:0373	4400-3900-7900	Šiaulių r. sav. Norušaičių k.
957	9180/0001:0381	4400-3901-6565	Šiaulių r. sav. Norušaičių k.
958	9180/0001:0022	9180-0001-0022	Šiaulių r. sav. Norušaičių k.
959	9180/0001:0124	4400-0146-1118	Šiaulių r. sav. Norušaičių k.
960	9180/0002:0384	4400-3894-5532	Šiaulių r. sav. Norušaičių k.
961	9180/0001:0035	9180-0001-0035	Šiaulių r. sav. Norušaičių k.
962	9180/0001:0036	9180-0001-0036	Šiaulių r. sav. Norušaičių k.
963	9180/0001:0441	4400-3924-5091	Šiaulių r. sav. Norušaičių k.
964	9180/0001:0451	4400-5043-6121	Šiaulių r. sav. Norušaičių k.

Sklypo dalies Nr.	Sklypo kadastro Nr.	Sklypo unikalus Nr.	Adresas
965	9180/0001:0454	4400-5021-2481	Šiaulių r. sav. Norušaičių k.
966	9180/0001:0375	4400-3900-5960	Šiaulių r. sav. Norušaičių k.
967	9180/0001:0237	4400-1454-9614	Šiaulių r. sav. Norušaičių k.
968	9180/0001:0427	4400-3909-3455	Šiaulių r. sav. Norušaičių k.
969	9180/0001:0034	9180-0001-0034	Šiaulių r. sav. Norušaičių k.
970	9180/0001:0321	4400-3909-1642	Šiaulių r. sav. Norušaičių k.
971	9180/0001:0033	9180-0001-0033	Šiaulių r. sav. Norušaičių k.
972	9180/0002:0101	4400-0146-1218	Šiaulių r. sav. Norušaičių k.
973	9130/0003:0111	4400-0168-2286	Šiaulių r. sav. Norutaičių k.
974	9130/0002:0102	4400-1504-8272	Šiaulių r. sav. Norutaičių k.
975	9130/0002:0095	4400-1113-9103	Šiaulių r. sav. Norutaičių k.
976	9130/0002:0063	4400-0710-1831	Šiaulių r. sav. Norutaičių k.
977	9130/0003:0200	4400-0798-4101	Šiaulių r. sav. Norutaičių k.
978	9130/0003:0215	4400-0828-1303	Šiaulių r. sav. Norutaičių k.
979	9130/0002:0066	4400-0710-4367	Šiaulių r. sav. Norutaičių k.
980	9130/0002:0086	4400-0957-5686	Šiaulių r. sav. Norutaičių k.
981	9130/0003:0365	4400-2359-2620	Šiaulių r. sav. Norutaičių k.
982	9130/0003:0309	4400-1823-3197	Šiaulių r. sav. Norutaičių k.
983	9130/0002:0016	4400-4476-8996	Šiaulių r. sav. Norutaičių k.
984	9130/0003:0084	9130-0003-0084	Šiaulių r. sav. Norutaičių k. 1
985	9130/0003:0110	4400-0166-8544	Šiaulių r. sav. Norutaičių k. 2
986	9154/0007:0114	9154-0007-0114	Šiaulių r. sav. Norvaišių k.
987	9154/0007:0117	4400-0013-4307	Šiaulių r. sav. Norvaišių k.
988	9154/0007:0080	9154-0007-0080	Šiaulių r. sav. Norvaišių k.
989	9154/0007:0131	4400-0135-5248	Šiaulių r. sav. Norvaišių k.
990	9154/0007:0081	9154-0007-0081	Šiaulių r. sav. Norvaišių k.
991	9154/0007:0116	4400-0013-4194	Šiaulių r. sav. Norvaišių k.
992	9154/0007:0099	9154-0007-0099	Šiaulių r. sav. Norvaišių k.
993	9154/0007:0072	9154-0007-0072	Šiaulių r. sav. Norvaišių k.
994	9154/0007:0141	4400-0471-7455	Šiaulių r. sav. Norvaišių k.
995	9154/0007:0140	4400-0462-5038	Šiaulių r. sav. Norvaišių k.
996	9154/0007:0118	4400-0013-4372	Šiaulių r. sav. Norvaišių k.
997	9154/0007:0075	9154-0007-0075	Šiaulių r. sav. Norvaišių k.
998	9154/0007:0091	9154-0007-0091	Šiaulių r. sav. Norvaišių k.
999	9154/0007:0212	4400-5718-2300	Šiaulių r. sav. Norvaišių k.
1000	9154/0007:0077	9154-0007-0077	Šiaulių r. sav. Norvaišių k.
1001	9154/0008:0103	4400-3141-4485	Šiaulių r. sav. Nutaučių k.
1002	9154/0008:0099	4400-3135-8786	Šiaulių r. sav. Nutaučių k.
1003	9154/0008:0024	4400-3135-4986	Šiaulių r. sav. Nutaučių k.
1004	9154/0008:0026	4400-3145-7195	Šiaulių r. sav. Nutaučių k.
1005	9154/0008:0108	4400-3142-2632	Šiaulių r. sav. Nutaučių k.
1006	9154/0008:0045	4400-3135-5129	Šiaulių r. sav. Nutaučių k.
1007	9154/0008:0124	4400-3171-4028	Šiaulių r. sav. Nutaučių k.
1008	9154/0008:0033	9154-0008-0033	Šiaulių r. sav. Nutaučių k.
1009	9154/0008:0120	4400-3164-5022	Šiaulių r. sav. Nutaučių k.
1010	9154/0008:0122	4400-3166-4447	Šiaulių r. sav. Nutaučių k.

Sklypo dalies Nr.	Sklypo kadastro Nr.	Sklypo unikalus Nr.	Adresas
1011	9154/0008:0117	4400-3158-6306	Šiaulių r. sav. Nutaučių k.
1012	9154/0008:0076	4400-0898-4450	Šiaulių r. sav. Nutaučių k.
1013	9154/0008:0021	9154-0008-0021	Šiaulių r. sav. Nutaučių k.
1014	9154/0008:0123	4400-3171-3910	Šiaulių r. sav. Nutaučių k.
1015	9154/0008:0055	9154-0008-0055	Šiaulių r. sav. Nutaučių k.
1016	9154/0008:0125	4400-3207-6256	Šiaulių r. sav. Nutaučių k.
1017	9154/0008:0074	4400-0714-9671	Šiaulių r. sav. Nutaučių k.
1018	9154/0008:0056	9154-0007-0052	Šiaulių r. sav. Nutaučių k. 1
1019	9154/0008:0073	4400-0688-8866	Šiaulių r. sav. Nutaučių k. 2
1020	9154/0008:0054	9154-0008-0054	Šiaulių r. sav. Nutaučių k. 8
1021	9152/0010:0243	4400-5469-7020	Šiaulių r. sav. Ožkėnų k.
1022	9152/0010:0054	9152-0010-0054	Šiaulių r. sav. Ožkėnų k.
1023	9152/0009:0010	9152-0009-0010	Šiaulių r. sav. Ožkėnų k.
1024	9152/0010:0091	9152-0010-0091	Šiaulių r. sav. Ožkėnų k.
1025	9152/0010:0228	4400-2182-7432	Šiaulių r. sav. Ožkėnų k.
1026	9152/0010:0227	4400-2139-5197	Šiaulių r. sav. Ožkėnų k.
1027	9152/0010:0031	9152-0010-0031	Šiaulių r. sav. Ožkėnų k.
1028	9152/0010:0218	4400-1482-8950	Šiaulių r. sav. Ožkėnų k.
1029	9152/0010:0224	4400-1866-0343	Šiaulių r. sav. Ožkėnų k.
1030	9152/0010:0247	4400-5740-4706	Šiaulių r. sav. Ožkėnų k.
1031	9152/0009:0009	9152-0009-0009	Šiaulių r. sav. Ožkėnų k.
1032	9152/0010:0216	4400-1482-7308	Šiaulių r. sav. Ožkėnų k.
1033	9152/0010:0077	9152-0010-0077	Šiaulių r. sav. Ožkėnų k.
1034	9152/0010:0133	4400-0018-3802	Šiaulių r. sav. Ožkėnų k.
1035	9152/0009:0023	9152-0009-0023	Šiaulių r. sav. Ožkėnų k.
1036	9136/0002:0320	4400-0788-0756	Šiaulių r. sav. Padvaisių k.
1037	9136/0002:0227	4400-0297-1722	Šiaulių r. sav. Padvaisių k.
1038	9136/0001:0327	4400-0841-7647	Šiaulių r. sav. Padvaisių k.
1039	9136/0002:0123	9136-0002-0123	Šiaulių r. sav. Padvaisių k.
1040	9136/0002:0074	9136-0002-0074	Šiaulių r. sav. Padvaisių k.
1041	9136/0002:0287	4400-0592-8434	Šiaulių r. sav. Padvaisių k.
1042	9136/0001:0310	4400-0750-7284	Šiaulių r. sav. Padvaisių k.
1043	9136/0002:0346	4400-1053-9345	Šiaulių r. sav. Padvaisių k.
1044	9136/0002:0307	4400-0735-9826	Šiaulių r. sav. Padvaisių k.
1045	9136/0002:0435	4400-5905-4210	Šiaulių r. sav. Padvaisių k.
1046	9136/0002:0116	9136-0002-0116	Šiaulių r. sav. Padvaisių k.
1047	9136/0002:0141	9136-0002-0141	Šiaulių r. sav. Padvaisių k.
1048	9136/0002:0142	9136-0002-0142	Šiaulių r. sav. Padvaisių k.
1049	9136/0002:0377	4400-1638-3685	Šiaulių r. sav. Padvaisių k.
1050	9136/0002:0305	4400-0735-4838	Šiaulių r. sav. Padvaisių k.
1051	9136/0002:0024	9136-0002-0024	Šiaulių r. sav. Padvaisių k.
1052	9136/0002:0432	4400-5891-4344	Šiaulių r. sav. Padvaisių k.
1053	9136/0001:0284	4400-0594-3640	Šiaulių r. sav. Padvaisių k.
1054	9136/0002:0278	4400-0591-8427	Šiaulių r. sav. Padvaisių k.
1055	9136/0002:0212	4400-0192-8834	Šiaulių r. sav. Padvaisių k.
1056	9136/0002:0229	4400-0297-1884	Šiaulių r. sav. Padvaisių k.

Sklypo dalies Nr.	Sklypo kadastro Nr.	Sklypo unikalus Nr.	Adresas
1057	9136/0002:0344	4400-1053-8759	Šiaulių r. sav. Padvaiskių k.
1058	9136/0001:0158	9136-0001-0158	Šiaulių r. sav. Padvaiskių k.
1059	9136/0002:0410	4400-4420-0186	Šiaulių r. sav. Padvaiskių k.
1060	9136/0002:0175	4400-0013-6456	Šiaulių r. sav. Padvaiskių k.
1061	9136/0002:0071	9136-0002-0071	Šiaulių r. sav. Padvaiskių k.
1062	9136/0002:0124	9136-0002-0124	Šiaulių r. sav. Padvaiskių k. 3A
1063	9103/0013:0026	9103-0013-0026	Šiaulių r. sav. Pakarčiūnų k.
1064	9103/0013:0131	4400-0951-8878	Šiaulių r. sav. Pakarčiūnų k.
1065	9103/0013:0106	4400-0600-8433	Šiaulių r. sav. Pakarčiūnų k.
1066	9103/0013:0022	9103-0013-0022	Šiaulių r. sav. Pakarčiūnų k.
1067	9103/0013:0130	4400-0951-8745	Šiaulių r. sav. Pakarčiūnų k.
1068	9103/0013:0133	4400-0966-1009	Šiaulių r. sav. Pakarčiūnų k.
1069	9103/0013:0060	9103-0013-0060	Šiaulių r. sav. Pakarčiūnų k.
1070	9103/0013:0132	4400-0951-8967	Šiaulių r. sav. Pakarčiūnų k.
1071	9103/0013:0158	4400-4662-9314	Šiaulių r. sav. Pakarčiūnų k.
1072	9103/0013:0010	9103-0013-0010	Šiaulių r. sav. Pakarčiūnų k.
1073	9103/0013:0051	9103-0013-0051	Šiaulių r. sav. Pakarčiūnų k.
1074	9103/0013:0024	9103-0013-0024	Šiaulių r. sav. Pakarčiūnų k.
1075	9103/0013:0031	9103-0013-0031	Šiaulių r. sav. Pakarčiūnų k.
1076	9103/0013:0029	9103-0013-0029	Šiaulių r. sav. Pakarčiūnų k.
1077	9103/0013:0028	9103-0013-0028	Šiaulių r. sav. Pakarčiūnų k.
1078	9103/0013:0032	9103-0013-0032	Šiaulių r. sav. Pakarčiūnų k.
1079	9103/0013:0107	4400-0600-8488	Šiaulių r. sav. Pakarčiūnų k.
1080	9103/0013:0159	4400-4618-2101	Šiaulių r. sav. Pakarčiūnų k.
1081	9103/0013:0129	4400-0951-8634	Šiaulių r. sav. Pakarčiūnų k.
1082	9103/0013:0052	9103-0013-0052	Šiaulių r. sav. Pakarčiūnų k.
1083	9103/0013:0027	9103-0013-0027	Šiaulių r. sav. Pakarčiūnų k.
1084	9144/0002:0103	4400-0022-1247	Šiaulių r. sav. Pakumulšių k.
1085	9144/0006:0092	4400-0317-0130	Šiaulių r. sav. Pakumulšių k.
1086	9144/0002:0218	4400-0806-9496	Šiaulių r. sav. Pakumulšių k.
1087	9144/0002:0282	4400-5503-7104	Šiaulių r. sav. Pakumulšių k.
1088	9144/0006:0085	4400-0155-5471	Šiaulių r. sav. Pakumulšių k.
1089	9144/0002:0155	4400-0174-7660	Šiaulių r. sav. Pakumulšių k.
1090	9144/0002:0147	4400-0156-0649	Šiaulių r. sav. Pakumulšių k.
1091	9144/0002:0130	4400-0119-2072	Šiaulių r. sav. Pakumulšių k.
1092	9144/0002:0178	4400-0534-7313	Šiaulių r. sav. Pakumulšių k.
1093	9144/0002:0272	4400-4959-2136	Šiaulių r. sav. Pakumulšių k.
1094	9144/0002:0099	4400-0022-1170	Šiaulių r. sav. Pakumulšių k.
1095	9144/0002:0105	4400-0022-1325	Šiaulių r. sav. Pakumulšių k.
1096	9144/0002:0204	4400-0620-1087	Šiaulių r. sav. Pakumulšių k.
1097	9144/0002:0056	9144-0002-0056	Šiaulių r. sav. Pakumulšių k.
1098	9144/0002:0134	4400-0155-4630	Šiaulių r. sav. Pakumulšių k.
1099	9144/0006:0071	9144-0006-0071	Šiaulių r. sav. Pakumulšių k.
1100	9144/0006:0086	4400-0155-7744	Šiaulių r. sav. Pakumulšių k.
1101	9144/0002:0206	4400-0637-7351	Šiaulių r. sav. Pakumulšių k.
1102	9144/0002:0058	9144-0002-0058	Šiaulių r. sav. Pakumulšių k.

Sklypo dalies Nr.	Sklypo kadastro Nr.	Sklypo unikalus Nr.	Adresas
1103	9144/0002:0235	4400-1545-3020	Šiaulių r. sav. Pakumulšių k.
1104	9144/0002:0203	4400-0620-0035	Šiaulių r. sav. Pakumulšių k.
1105	9144/0002:0170	4400-0317-0030	Šiaulių r. sav. Pakumulšių k.
1106	9144/0002:0140	4400-0155-8752	Šiaulių r. sav. Pakumulšių k.
1107	9144/0002:0151	4400-0156-9135	Šiaulių r. sav. Pakumulšių k.
1108	9144/0002:0102	4400-0022-1225	Šiaulių r. sav. Pakumulšių k.
1109	9144/0002:0120	4400-0037-8416	Šiaulių r. sav. Pakumulšių k.
1110	9144/0002:0021	9144-0002-0021	Šiaulių r. sav. Pakumulšių k.
1111	9144/0003:0138	4400-1044-3873	Šiaulių r. sav. Pakumulšių k.
1112	9144/0002:0267	4400-4404-3050	Šiaulių r. sav. Pakumulšių k.
1113	9144/0002:0269	4400-4375-0007	Šiaulių r. sav. Pakumulšių k.
1114	9144/0002:0139	4400-0155-8530	Šiaulių r. sav. Pakumulšių k.
1115	9144/0002:0039	9144-0002-0039	Šiaulių r. sav. Pakumulšių k.
1116	9144/0002:0157	4400-0249-6597	Šiaulių r. sav. Pakumulšių k.
1117	9144/0002:0129	4400-0119-1986	Šiaulių r. sav. Pakumulšių k.
1118	9144/0002:0077	9144-0002-0077	Šiaulių r. sav. Pakumulšių k.
1119	9144/0002:0027	9144-0002-0027	Šiaulių r. sav. Pakumulšių k.
1120	9144/0002:0075	9144-0002-0075	Šiaulių r. sav. Pakumulšių k.
1121	9144/0002:0217	4400-0806-9463	Šiaulių r. sav. Pakumulšių k.
1122	9144/0002:0197	4400-0619-6156	Šiaulių r. sav. Pakumulšių k.
1123	9144/0006:0064	9144-0006-0064	Šiaulių r. sav. Pakumulšių k.
1124	9144/0002:0115	4400-0022-7224	Šiaulių r. sav. Pakumulšių k.
1125	9144/0006:0027	9144-0006-0027	Šiaulių r. sav. Pakumulšių k.
1126	9144/0002:0110	4400-0022-1972	Šiaulių r. sav. Pakumulšių k.
1127	9144/0002:0063	9144-0002-0063	Šiaulių r. sav. Pakumulšių k.
1128	9144/0006:0077	4400-0037-8805	Šiaulių r. sav. Pakumulšių k.
1129	9144/0006:0106	4400-1115-6948	Šiaulių r. sav. Pakumulšių k.
1130	9144/0006:0091	4400-0313-9797	Šiaulių r. sav. Pakumulšių k.
1131	9144/0002:0137	4400-0155-5560	Šiaulių r. sav. Pakumulšių k.
1132	9144/0006:0063	9144-0006-0063	Šiaulių r. sav. Pakumulšių k.
1133	9144/0002:0166	4400-0315-7973	Šiaulių r. sav. Pakumulšių k.
1134	9144/0002:0072	9144-0002-0072	Šiaulių r. sav. Pakumulšių k.
1135	9144/0002:0158	4400-0262-6659	Šiaulių r. sav. Pakumulšių k.
1136	9144/0002:0026	9144-0002-0026	Šiaulių r. sav. Pakumulšių k.
1137	9144/0002:0049	9144-0002-0049	Šiaulių r. sav. Pakumulšių k.
1138	9144/0002:0154	4400-0174-7506	Šiaulių r. sav. Pakumulšių k.
1139	9144/0002:0088	4400-0008-7694	Šiaulių r. sav. Pakumulšių k.
1140	9144/0006:0102	4400-0806-8599	Šiaulių r. sav. Pakumulšių k.
1141	9144/0002:0107	4400-0022-1614	Šiaulių r. sav. Pakumulšių k.
1142	9144/0002:0050	9144-0002-0050	Šiaulių r. sav. Pakumulšių k.
1143	9144/0002:0101	4400-0022-1214	Šiaulių r. sav. Pakumulšių k.
1144	9144/0005:0014	9144-0005-0014	Šiaulių r. sav. Paringių k.
1145	9144/0005:0020	9144-0005-0020	Šiaulių r. sav. Paringių k.
1146	9144/0005:0023	9144-0005-0023	Šiaulių r. sav. Paringių k.
1147	9144/0005:0011	9144-0005-0011	Šiaulių r. sav. Paringių k.
1148	9130/0004:0103	4400-5658-8859	Šiaulių r. sav. Purvynės k.

Sklypo dalies Nr.	Sklypo kadastro Nr.	Sklypo unikalus Nr.	Adresas
1149	9130/0005:0093	9130-0005-0093	Šiaulių r. sav. Purvynės k.
1150	9130/0004:0104	4400-5677-0175	Šiaulių r. sav. Purvynės k.
1151	9130/0004:0063	4400-1115-5694	Šiaulių r. sav. Purvynės k.
1152	9130/0004:0101	4400-5658-7350	Šiaulių r. sav. Purvynės k.
1153	9130/0004:0012	4400-0032-5142	Šiaulių r. sav. Purvynės k.
1154	9130/0004:0081	4400-2040-6608	Šiaulių r. sav. Purvynės k.
1155	9130/0004:0023	4400-0358-7655	Šiaulių r. sav. Purvynės k.
1156	9130/0005:0019	9130-0005-0019	Šiaulių r. sav. Purvynės k.
1157	9130/0005:0106	9130-0005-0106	Šiaulių r. sav. Purvynės k.
1158	9130/0004:0025	4400-0359-5013	Šiaulių r. sav. Purvynės k.
1159	9130/0005:0025	9130-0005-0025	Šiaulių r. sav. Purvynės k.
1160	9130/0005:0020	9130-0005-0020	Šiaulių r. sav. Purvynės k.
1161	9130/0005:0079	9130-0005-0079	Šiaulių r. sav. Purvynės k.
1162	9130/0005:0219	4400-5225-6945	Šiaulių r. sav. Purvynės k.
1163	9130/0005:0024	9130-0005-0024	Šiaulių r. sav. Purvynės k.
1164	9130/0005:0023	9130-0005-0023	Šiaulių r. sav. Purvynės k.
1165	9130/0004:0079	4400-1966-8438	Šiaulių r. sav. Purvynės k.
1166	9130/0005:0022	9130-0005-0022	Šiaulių r. sav. Purvynės k.
1167	9130/0004:0100	4400-5658-8426	Šiaulių r. sav. Purvynės k.
1168	9130/0004:0061	4400-1115-3496	Šiaulių r. sav. Purvynės k.
1169	9130/0004:0068	4400-1285-6876	Šiaulių r. sav. Purvynės k.
1170	9130/0004:0013	4400-0032-5231	Šiaulių r. sav. Purvynės k.
1171	9130/0004:0102	4400-5658-8704	Šiaulių r. sav. Purvynės k.
1172	9130/0004:0082	4400-2040-6662	Šiaulių r. sav. Purvynės k.
1173	9130/0004:0019	4400-0207-4719	Šiaulių r. sav. Purvynės k.
1174	9130/0004:0070	4400-1458-0808	Šiaulių r. sav. Purvynės k.
1175	9130/0004:0080	4400-1966-8492	Šiaulių r. sav. Purvynės k.
1176	9130/0004:0016	4400-0162-2920	Šiaulių r. sav. Purvynės k.
1177	9130/0005:0052	9130-0005-0052	Šiaulių r. sav. Purvynės k.
1178	9130/0004:0053	4400-0883-2024	Šiaulių r. sav. Purvynės k.
1179	9130/0004:0060	4400-1115-3345	Šiaulių r. sav. Purvynės k.
1180	9130/0004:0067	4400-1256-3772	Šiaulių r. sav. Purvynės k.
1181	9130/0004:0087	4400-2219-8681	Šiaulių r. sav. Purvynės k.
1182	9130/0004:0057	4400-1055-1092	Šiaulių r. sav. Purvynės k. 2
1183	9130/0004:0086	4400-2218-7299	Šiaulių r. sav. Purvynės k. 3
1184	9130/0004:0069	4400-1285-7230	Šiaulių r. sav. Purvynės k. 4
1185	9130/0004:0006	9130-0004-0006	Šiaulių r. sav. Purvynės k. 5
1186	9152/0010:0017	9152-0010-0017	Šiaulių r. sav. Raganių k.
1187	9152/0011:0065	9152-0011-0065	Šiaulių r. sav. Raganių k.
1188	9152/0010:0004	9152-0010-0004	Šiaulių r. sav. Raganių k.
1189	9152/0010:0018	9152-0010-0018	Šiaulių r. sav. Raganių k.
1190	9152/0010:0019	9152-0010-0019	Šiaulių r. sav. Raganių k.
1191	9152/0011:0010	9152-0011-0010	Šiaulių r. sav. Raganių k.
1192	9152/0010:0068	9152-0010-0068	Šiaulių r. sav. Raganių k.
1193	9152/0010:0045	9152-0010-0045	Šiaulių r. sav. Raganių k.
1194	9154/0006:0115	4400-0622-9525	Šiaulių r. sav. Raupaičių k.

Sklypo dalies Nr.	Sklypo kadastro Nr.	Sklypo unikalus Nr.	Adresas
1195	9154/0006:0037	9154-0006-0037	Šiaulių r. sav. Raupaičių k.
1196	9154/0006:0058	9154-0006-0058	Šiaulių r. sav. Raupaičių k.
1197	9154/0006:0038	9154-0006-0038	Šiaulių r. sav. Raupaičių k. 1
1198	9152/0005:0062	9152-0005-0062	Šiaulių r. sav. Rekčių k.
1199	9152/0005:0042	9152-0005-0042	Šiaulių r. sav. Rekčių k.
1200	9152/0005:0193	4400-1650-7094	Šiaulių r. sav. Rekčių k.
1201	9152/0005:0128	4400-2955-6256	Šiaulių r. sav. Rekčių k.
1202	9152/0005:0108	9152-0005-0108	Šiaulių r. sav. Rekčių k.
1203	9152/0005:0132	9152-0001-0072	Šiaulių r. sav. Rekčių k.
1204	9152/0005:0059	9152-0005-0059	Šiaulių r. sav. Rekčių k.
1205	9152/0005:0019	4400-2736-2648	Šiaulių r. sav. Rekčių k.
1206	9152/0005:0073	9152-0005-0073	Šiaulių r. sav. Rekčių k.
1207	9152/0005:0022	9152-0005-0022	Šiaulių r. sav. Rekčių k.
1208	9152/0005:0137	9152-0005-0137	Šiaulių r. sav. Rekčių k.
1209	9152/0001:0023	9152-0001-0023	Šiaulių r. sav. Rekčių k.
1210	9152/0005:0177	4400-0638-4601	Šiaulių r. sav. Rekčių k.
1211	9152/0005:0195	4400-1686-0589	Šiaulių r. sav. Rekčių k.
1212	9152/0005:0161	4400-0254-3200	Šiaulių r. sav. Rekčių k.
1213	9152/0005:0039	9152-0005-0039	Šiaulių r. sav. Rekčių k.
1214	9152/0005:0113	9152-0005-0113	Šiaulių r. sav. Rekčių k.
1215	9152/0005:0167	4400-0471-7500	Šiaulių r. sav. Rekčių k.
1216	9152/0005:0156	4400-0175-3368	Šiaulių r. sav. Rekčių k.
1217	9152/0005:0061	9152-0005-0061	Šiaulių r. sav. Rekčių k.
1218	9152/0005:0166	4400-0471-7499	Šiaulių r. sav. Rekčių k.
1219	9152/0005:0159	4400-0206-3284	Šiaulių r. sav. Rekčių k.
1220	9152/0005:0183	4400-0799-6490	Šiaulių r. sav. Rekčių k.
1221	9152/0005:0058	9152-0005-0058	Šiaulių r. sav. Rekčių k.
1222	9152/0005:0001	9152-0005-0001	Šiaulių r. sav. Rekčių k.
1223	9152/0001:0026	9152-0001-0026	Šiaulių r. sav. Rekčių k.
1224	9152/0005:0020	9152-0005-0020	Šiaulių r. sav. Rekčių k.
1225	9152/0005:0013	9152-0005-0013	Šiaulių r. sav. Rekčių k.
1226	9152/0001:0013	9152-0001-0013	Šiaulių r. sav. Rekčių k.
1227	9152/0005:0151	4400-0167-3187	Šiaulių r. sav. Rekčių k.
1228	9152/0005:0185	4400-1023-4607	Šiaulių r. sav. Rekčių k.
1229	9152/0005:0178	4400-0642-0684	Šiaulių r. sav. Rekčių k.
1230	9152/0005:0002	9152-0005-0002	Šiaulių r. sav. Rekčių k.
1231	9152/0001:0027	9152-0001-0027	Šiaulių r. sav. Rekčių k.
1232	9152/0005:0037	4400-2736-2772	Šiaulių r. sav. Rekčių k.
1233	9152/0005:0184	4400-1023-4518	Šiaulių r. sav. Rekčių k.
1234	9152/0005:0021	9152-0005-0021	Šiaulių r. sav. Rekčių k. 4
1235	9107/0003:0326	4400-4550-7262	Šiaulių r. sav. Rūdėnų k.
1236	9107/0003:0321	4400-4550-4667	Šiaulių r. sav. Rūdėnų k.
1237	9107/0003:0030	9107-0003-0030	Šiaulių r. sav. Rūdėnų k.
1238	9107/0003:0305	4400-3936-8206	Šiaulių r. sav. Rūdėnų k.
1239	9107/0003:0227	4400-2274-8629	Šiaulių r. sav. Sauslaukės k.
1240	9107/0003:0278	4400-3789-1102	Šiaulių r. sav. Sauslaukės k.

Sklypo dalies Nr.	Sklypo kadastro Nr.	Sklypo unikalus Nr.	Adresas
1241	9107/0003:0243	4400-2312-9688	Šiaulių r. sav. Sauslaukės k.
1242	9107/0003:0275	4400-3686-6081	Šiaulių r. sav. Sauslaukės k.
1243	9107/0003:0274	4400-3686-5651	Šiaulių r. sav. Sauslaukės k.
1244	9107/0003:0184	4400-1786-9037	Šiaulių r. sav. Sauslaukės k.
1245	9107/0003:0088	4400-0459-5440	Šiaulių r. sav. Sauslaukės k.
1246	9107/0003:0279	4400-3789-0152	Šiaulių r. sav. Sauslaukės k.
1247	9107/0011:0005	9107-0011-0005	Šiaulių r. sav. Sauslaukės k.
1248	9107/0003:0221	4400-2224-1605	Šiaulių r. sav. Sauslaukės k.
1249	9107/0003:0160	4400-1233-3227	Šiaulių r. sav. Sauslaukės k.
1250	9107/0003:0102	4400-0560-6628	Šiaulių r. sav. Sauslaukės k.
1251	9107/0003:0018	4400-2485-2526	Šiaulių r. sav. Sauslaukės k.
1252	9107/0003:0087	4400-0459-5336	Šiaulių r. sav. Sauslaukės k. 1
1253	9154/0006:0012	4400-2524-4192	Šiaulių r. sav. Siaurimaičių k.
1254	9154/0006:0087	4400-0096-5722	Šiaulių r. sav. Siaurimaičių k.
1255	9154/0007:0214	4400-5871-9772	Šiaulių r. sav. Siaurimaičių k.
1256	9154/0006:0063	9154-0006-0063	Šiaulių r. sav. Siaurimaičių k.
1257	9144/0002:0003	9144-0002-0003	Šiaulių r. sav. Skačių k. Palaukio g. 11
1258	9154/0005:0005	9154-0005-0005	Šiaulių r. sav. Smilgių k.
1259	9154/0006:0153	4400-2317-4172	Šiaulių r. sav. Smilgių k.
1260	9154/0006:0040	9154-0006-0040	Šiaulių r. sav. Smilgių k.
1261	9154/0006:0020	9154-0006-0020	Šiaulių r. sav. Smilgių k.
1262	9154/0005:0004	9154-0005-0004	Šiaulių r. sav. Smilgių k.
1263	9154/0005:0067	9154-0005-0067	Šiaulių r. sav. Smilgių k.
1264	9154/0006:0043	9154-0006-0043	Šiaulių r. sav. Smilgių k.
1265	9154/0006:0053	9154-0006-0053	Šiaulių r. sav. Smilgių k.
1266	9154/0006:0002	4400-2487-5521	Šiaulių r. sav. Smilgių k.
1267	9154/0005:0037	9154-0005-0037	Šiaulių r. sav. Smilgių k.
1268	9154/0006:0159	4400-2460-3129	Šiaulių r. sav. Smilgių k.
1269	9154/0005:0321	4400-1608-7311	Šiaulių r. sav. Smilgių k.
1270	9154/0005:0348	4400-2182-3350	Šiaulių r. sav. Smilgių k.
1271	9154/0005:0216	4400-3169-4903	Šiaulių r. sav. Smilgių k.
1272	9154/0005:0090	9154-0005-0090	Šiaulių r. sav. Smilgių k.
1273	9154/0005:0331	4400-1968-7277	Šiaulių r. sav. Smilgių k.
1274	9154/0005:0070	9154-0005-0070	Šiaulių r. sav. Smilgių k.
1275	9154/0006:0141	4400-1842-1753	Šiaulių r. sav. Smilgių k.
1276	9154/0005:0299	4400-1012-4759	Šiaulių r. sav. Smilgių k.
1277	9154/0006:0160	4400-2460-3572	Šiaulių r. sav. Smilgių k.
1278	9154/0006:0138	4400-1832-9158	Šiaulių r. sav. Smilgių k.
1279	9154/0005:0300	4400-1025-9440	Šiaulių r. sav. Smilgių k.
1280	9154/0005:0362	4400-2460-2997	Šiaulių r. sav. Smilgių k.
1281	9154/0005:0113	4400-0014-3406	Šiaulių r. sav. Smilgių k.
1282	9154/0005:0134	4400-0099-8636	Šiaulių r. sav. Smilgių k.
1283	9154/0005:0131	4400-0094-3968	Šiaulių r. sav. Smilgių k.
1284	9154/0006:0007	9154-0006-0007	Šiaulių r. sav. Smilgių k.
1285	9154/0006:0147	4400-2077-2767	Šiaulių r. sav. Smilgių k.
1286	9154/0006:0152	4400-2317-4150	Šiaulių r. sav. Smilgių k.

Sklypo dalies Nr.	Sklypo kadastro Nr.	Sklypo unikalus Nr.	Adresas
1287	9154/0006:0008	9154-0006-0008	Šiaulių r. sav. Smilgių k.
1288	9154/0006:0161	4400-2460-4459	Šiaulių r. sav. Smilgių k.
1289	9154/0006:0030	9154-0006-0030	Šiaulių r. sav. Smilgių k.
1290	9154/0005:0038	9154-0005-0038	Šiaulių r. sav. Smilgių k.
1291	9154/0006:0017	9154-0006-0017	Šiaulių r. sav. Smilgių k.
1292	9154/0006:0146	4400-2077-2712	Šiaulių r. sav. Smilgių k.
1293	9154/0005:0063	9154-0005-0063	Šiaulių r. sav. Smilgių k.
1294	9154/0006:0142	4400-1842-1808	Šiaulių r. sav. Smilgių k.
1295	9154/0005:0085	9154-0005-0085	Šiaulių r. sav. Smilgių k. Daugėlių g. 17
1296	9154/0005:0084	9154-0005-0084	Šiaulių r. sav. Smilgių k. Daugėlių g. 19
1297	9154/0006:0054	9154-0006-0054	Šiaulių r. sav. Smilgių k. Daugėlių g. 22
1298	9154/0006:0143	4400-1843-5240	Šiaulių r. sav. Smilgių k. Daugėlių g. 26
1299	9130/0006:0187	4400-1815-9090	Šiaulių r. sav. Smiltynės k.
1300	9130/0005:0182	4400-1628-2116	Šiaulių r. sav. Smiltynės k.
1301	9130/0006:0218	4400-2263-1545	Šiaulių r. sav. Smiltynės k.
1302	9130/0006:0215	4400-2264-1824	Šiaulių r. sav. Smiltynės k.
1303	9130/0006:0176	4400-1627-7906	Šiaulių r. sav. Smiltynės k.
1304	9130/0006:0213	4400-2263-1456	Šiaulių r. sav. Smiltynės k.
1305	9130/0005:0035	9130-0005-0035	Šiaulių r. sav. Smiltynės k.
1306	9130/0005:0028	9130-0005-0028	Šiaulių r. sav. Smiltynės k.
1307	9130/0005:0183	4400-1628-2460	Šiaulių r. sav. Smiltynės k.
1308	9130/0006:0200	4400-2151-2692	Šiaulių r. sav. Smiltynės k.
1309	9130/0006:0182	4400-1790-0735	Šiaulių r. sav. Smiltynės k.
1310	9130/0006:0202	4400-2151-2738	Šiaulių r. sav. Smiltynės k.
1311	9130/0006:0201	4400-2151-2727	Šiaulių r. sav. Smiltynės k.
1312	9130/0006:0030	4400-2904-2506	Šiaulių r. sav. Smiltynės k.
1313	9130/0006:0185	4400-1798-2299	Šiaulių r. sav. Smiltynės k.
1314	9130/0006:0204	4400-2219-5968	Šiaulių r. sav. Smiltynės k.
1315	9130/0006:0183	4400-1798-2277	Šiaulių r. sav. Smiltynės k.
1316	9130/0006:0166	4400-0882-1896	Šiaulių r. sav. Smiltynės k.
1317	9130/0006:0175	4400-1627-7693	Šiaulių r. sav. Smiltynės k.
1318	9130/0006:0184	4400-1798-2288	Šiaulių r. sav. Smiltynės k.
1319	9130/0006:0174	4400-1627-7517	Šiaulių r. sav. Smiltynės k.
1320	9130/0006:0216	4400-2264-3736	Šiaulių r. sav. Smiltynės k.
1321	9130/0005:0086	9130-0005-0086	Šiaulių r. sav. Smiltynės k. 7
1322	9130/0006:0219	4400-2267-5730	Šiaulių r. sav. Smiltynės k. 8
1323	9144/0005:0076	4400-0221-5094	Šiaulių r. sav. Steponiškės k.
1324	9144/0005:0071	4400-0193-0609	Šiaulių r. sav. Steponiškės k.
1325	9144/0005:0096	4400-4959-2472	Šiaulių r. sav. Steponiškės k.
1326	9144/0005:0261	4400-2147-6902	Šiaulių r. sav. Steponiškės k.
1327	9144/0005:0238	4400-0856-5695	Šiaulių r. sav. Steponiškės k.
1328	9144/0005:0265	4400-2194-3993	Šiaulių r. sav. Steponiškės k.
1329	9144/0005:0229	4400-0614-7517	Šiaulių r. sav. Steponiškės k.
1330	9144/0005:0038	9144-0005-0038	Šiaulių r. sav. Steponiškės k.
1331	9144/0005:0264	4400-2194-3960	Šiaulių r. sav. Steponiškės k.
1332	9144/0005:0062	4400-0098-8072	Šiaulių r. sav. Steponiškės k.

Sklypo dalies Nr.	Sklypo kadastro Nr.	Sklypo unikalus Nr.	Adresas
1333	9144/0006:0072	9144-0006-0072	Šiaulių r. sav. Steponiškės k.
1334	9144/0005:0043	9144-0005-0043	Šiaulių r. sav. Steponiškės k.
1335	9144/0005:0044	9144-0005-0044	Šiaulių r. sav. Steponiškės k.
1336	9144/0005:0232	4400-0620-1254	Šiaulių r. sav. Steponiškės k.
1337	9144/0005:0093	4400-0548-6451	Šiaulių r. sav. Steponiškės k.
1338	9144/0005:0236	4400-0794-7484	Šiaulių r. sav. Steponiškės k.
1339	9144/0005:0064	4400-0110-7059	Šiaulių r. sav. Steponiškės k.
1340	9144/0005:0094	4400-0614-6110	Šiaulių r. sav. Steponiškės k.
1341	9144/0005:0054	4400-0022-1469	Šiaulių r. sav. Steponiškės k.
1342	9144/0005:0266	4400-2330-7060	Šiaulių r. sav. Steponiškės k.
1343	9144/0005:0036	4400-4404-3829	Šiaulių r. sav. Steponiškės k.
1344	9144/0005:0258	4400-2003-1930	Šiaulių r. sav. Steponiškės k.
1345	9144/0005:0067	4400-0152-3444	Šiaulių r. sav. Steponiškės k.
1346	9144/0005:0008	4400-3221-3580	Šiaulių r. sav. Steponiškės k.
1347	9144/0005:0262	4400-2147-6953	Šiaulių r. sav. Steponiškės k.
1348	9144/0005:0233	4400-0631-0905	Šiaulių r. sav. Steponiškės k.
1349	9144/0005:0049	4400-0013-2689	Šiaulių r. sav. Steponiškės k.
1350	9144/0006:0033	4400-4404-2975	Šiaulių r. sav. Steponiškės k.
1351	9144/0005:0061	4400-0098-6012	Šiaulių r. sav. Steponiškės k.
1352	9144/0005:0231	4400-0620-0146	Šiaulių r. sav. Steponiškės k.
1353	9144/0006:0034	9144-0006-0034	Šiaulių r. sav. Steponiškės k.
1354	9144/0005:0035	9144-0005-0035	Šiaulių r. sav. Steponiškės k.
1355	9144/0005:0078	4400-0282-6606	Šiaulių r. sav. Steponiškės k.
1356	9144/0005:0012	9144-0005-0012	Šiaulių r. sav. Steponiškės k.
1357	9144/0005:0254	4400-1866-0143	Šiaulių r. sav. Steponiškės k.
1358	9144/0005:0263	4400-2194-3817	Šiaulių r. sav. Steponiškės k.
1359	9144/0005:0063	4400-0110-6594	Šiaulių r. sav. Steponiškės k.
1360	9144/0005:0090	4400-0400-8400	Šiaulių r. sav. Steponiškės k.
1361	9144/0006:0052	9144-0006-0052	Šiaulių r. sav. Steponiškės k.
1362	9144/0005:0009	9144-0005-0009	Šiaulių r. sav. Steponiškės k.
1363	9144/0005:0092	4400-0529-7721	Šiaulių r. sav. Steponiškės k.
1364	9144/0005:0240	4400-0858-1833	Šiaulių r. sav. Steponiškės k.
1365	9144/0005:0079	4400-0298-8744	Šiaulių r. sav. Steponiškės k.
1366	9144/0005:0082	4400-0314-1158	Šiaulių r. sav. Steponiškės k.
1367	9144/0005:0237	4400-0806-9414	Šiaulių r. sav. Steponiškės k.
1368	9103/0012:0201	4400-0340-6064	Šiaulių r. sav. Sutkūnų k.
1369	9103/0012:0740	4400-1980-8594	Šiaulių r. sav. Sutkūnų k.
1370	9103/0012:0285	4400-5584-8265	Šiaulių r. sav. Sutkūnų k.
1371	9103/0012:0713	4400-1611-2913	Šiaulių r. sav. Sutkūnų k.
1372	9103/0006:0081	4400-0016-7418	Šiaulių r. sav. Sutkūnų k.
1373	9103/0012:0264	4400-4207-7794	Šiaulių r. sav. Sutkūnų k.
1374	9152/0009:0097	9152-0009-0097	Šiaulių r. sav. Svirbūčių k.
1375	9152/0009:0038	9152-0009-0038	Šiaulių r. sav. Svirbūčių k.
1376	9152/0009:0057	9152-0009-0057	Šiaulių r. sav. Svirbūčių k.
1377	9152/0009:0067	9152-0009-0067	Šiaulių r. sav. Svirbūčių k.
1378	9152/0010:0046	9152-0010-0046	Šiaulių r. sav. Svirbūčių k.

Sklypo dalies Nr.	Sklypo kadastro Nr.	Sklypo unikalus Nr.	Adresas
1379	9152/0009:0075	9152-0009-0075	Šiaulių r. sav. Svirbūčių k.
1380	9152/0010:0065	9152-0010-0065	Šiaulių r. sav. Svirbūčių k.
1381	9152/0009:0099	9152-0009-0099	Šiaulių r. sav. Svirbūčių k.
1382	9120/0002:0005	9120-0002-0005	Šiaulių r. sav. Šapnagių k.
1383	9120/0010:0041	4400-0097-5224	Šiaulių r. sav. Šapnagių k.
1384	9120/0002:0256	4400-2350-9500	Šiaulių r. sav. Šapnagių k.
1385	9120/0002:0066	9120-0002-0066	Šiaulių r. sav. Šapnagių k.
1386	9120/0002:0006	9120-0002-0006	Šiaulių r. sav. Šapnagių k.
1387	9120/0002:0176	4400-0884-2075	Šiaulių r. sav. Šapnagių k.
1388	9120/0002:0098	9120-0002-0098	Šiaulių r. sav. Šapnagių k.
1389	9120/0002:0054	9120-0002-0054	Šiaulių r. sav. Šapnagių k.
1390	9120/0002:0049	9120-0002-0049	Šiaulių r. sav. Šapnagių k.
1391	9120/0002:0194	4400-1104-6423	Šiaulių r. sav. Šapnagių k.
1392	9120/0002:0117	4400-0301-5998	Šiaulių r. sav. Šapnagių k.
1393	9120/0002:0152	4400-0710-0478	Šiaulių r. sav. Šapnagių k.
1394	9120/0002:0081	9120-0002-0081	Šiaulių r. sav. Šapnagių k.
1395	9120/0002:0068	9120-0002-0068	Šiaulių r. sav. Šapnagių k.
1396	9120/0002:0153	4400-0710-0534	Šiaulių r. sav. Šapnagių k.
1397	9120/0002:0183	4400-0941-0371	Šiaulių r. sav. Šapnagių k.
1398	9120/0002:0052	9120-0002-0052	Šiaulių r. sav. Šapnagių k.
1399	9120/0002:0241	4400-2043-0335	Šiaulių r. sav. Šapnagių k.
1400	9120/0002:0179	4400-0884-8060	Šiaulių r. sav. Šapnagių k.
1401	9120/0002:0051	9120-0002-0051	Šiaulių r. sav. Šapnagių k.
1402	9120/0002:0263	4400-3979-7634	Šiaulių r. sav. Šapnagių k.
1403	9120/0009:0010	9120-0009-0010	Šiaulių r. sav. Šapnagių k.
1404	9120/0002:0185	4400-0941-0460	Šiaulių r. sav. Šapnagių k.
1405	9120/0002:0257	4400-2350-9699	Šiaulių r. sav. Šapnagių k.
1406	9120/0002:0242	4400-2043-0557	Šiaulių r. sav. Šapnagių k.
1407	9120/0002:0088	9120-0002-0088	Šiaulių r. sav. Šapnagių k.
1408	9120/0002:0248	4400-2191-5322	Šiaulių r. sav. Šapnagių k.
1409	9120/0009:0014	9120-0009-0014	Šiaulių r. sav. Šapnagių k.
1410	9120/0002:0188	4400-1000-8405	Šiaulių r. sav. Šapnagių k.
1411	9120/0002:0247	4400-2191-5200	Šiaulių r. sav. Šapnagių k.
1412	9120/0002:0195	4400-1104-9378	Šiaulių r. sav. Šapnagių k.
1413	9120/0002:0243	4400-2142-7614	Šiaulių r. sav. Šapnagių k.
1414	9120/0002:0174	4400-0884-0968	Šiaulių r. sav. Šapnagių k.
1415	9120/0002:0119	4400-0314-1642	Šiaulių r. sav. Šapnagių k.
1416	9120/0002:0134	4400-0471-7433	Šiaulių r. sav. Šapnagių k.
1417	9120/0002:0244	4400-2142-7676	Šiaulių r. sav. Šapnagių k.
1418	9120/0002:0116	4400-0297-1219	Šiaulių r. sav. Šapnagių k.
1419	9120/0002:0115	4400-0296-6696	Šiaulių r. sav. Šapnagių k.
1420	9120/0002:0218	4400-1611-7776	Šiaulių r. sav. Šapnagių k.
1421	9120/0002:0186	4400-0968-7938	Šiaulių r. sav. Šapnagių k.
1422	9120/0002:0082	9120-0002-0082	Šiaulių r. sav. Šapnagių k.
1423	9120/0002:0003	9120-0002-0003	Šiaulių r. sav. Šapnagių k.
1424	9120/0002:0245	4400-2142-7680	Šiaulių r. sav. Šapnagių k.

Sklypo dalies Nr.	Sklypo kadastro Nr.	Sklypo unikalus Nr.	Adresas
1425	9120/0002:0175	4400-0884-1323	Šiaulių r. sav. Šapnagių k.
1426	9120/0002:0050	9120-0002-0050	Šiaulių r. sav. Šapnagių k. Alyvų g. 52
1427	9120/0002:0278	4400-5910-6008	Šiaulių r. sav. Šapnagių k. Jazminių g. 15
1428	9120/0002:0279	4400-5910-6140	Šiaulių r. sav. Šapnagių k. Jazminių g. 17
1429	9152/0009:0003	9152-0009-0003	Šiaulių r. sav. Šilėnų k.
1430	9152/0009:0018	9152-0009-0018	Šiaulių r. sav. Šilėnų k. Piliakalnio g. 22
1431	9180/0004:0094	9180-0004-0094	Šiaulių r. sav. Šiubaičių k.
1432	9180/0004:0117	9180-0004-0117	Šiaulių r. sav. Šiubaičių k.
1433	9180/0004:0240	4400-2193-8372	Šiaulių r. sav. Šiubaičių k.
1434	9180/0004:0223	4400-1989-3331	Šiaulių r. sav. Šiubaičių k.
1435	9180/0004:0261	4400-3854-3812	Šiaulių r. sav. Šiubaičių k.
1436	9180/0004:0135	4400-0065-1829	Šiaulių r. sav. Šiubaičių k.
1437	9180/0004:0300	4400-3863-1156	Šiaulių r. sav. Šiubaičių k.
1438	9180/0004:0293	4400-3863-2247	Šiaulių r. sav. Šiubaičių k.
1439	9180/0004:0215	4400-1824-7644	Šiaulių r. sav. Šiubaičių k.
1440	9180/0004:0243	4400-2330-5420	Šiaulių r. sav. Šiubaičių k.
1441	9180/0004:0208	4400-1645-7204	Šiaulių r. sav. Šiubaičių k.
1442	9180/0004:0287	4400-3859-3349	Šiaulių r. sav. Šiubaičių k.
1443	9180/0004:0285	4400-3859-7356	Šiaulių r. sav. Šiubaičių k.
1444	9180/0004:0207	4400-1645-6872	Šiaulių r. sav. Šiubaičių k.
1445	9180/0004:0260	4400-3852-0339	Šiaulių r. sav. Šiubaičių k.
1446	9180/0004:0283	4400-3859-7081	Šiaulių r. sav. Šiubaičių k.
1447	9180/0004:0312	4400-3881-8907	Šiaulių r. sav. Šiubaičių k.
1448	9180/0004:0200	4400-1466-5040	Šiaulių r. sav. Šiubaičių k.
1449	9180/0004:0084	9180-0004-0084	Šiaulių r. sav. Šiubaičių k.
1450	9180/0001:0443	4400-3935-0464	Šiaulių r. sav. Šiubaičių k.
1451	9180/0004:0157	4400-0280-7808	Šiaulių r. sav. Šiubaičių k.
1452	9180/0004:0309	4400-3869-5658	Šiaulių r. sav. Šiubaičių k.
1453	9180/0004:0159	4400-0295-8307	Šiaulių r. sav. Šiubaičių k.
1454	9180/0004:0036	4400-2574-7778	Šiaulių r. sav. Šiubaičių k.
1455	9180/0004:0268	4400-3859-5465	Šiaulių r. sav. Šiubaičių k.
1456	9180/0004:0266	4400-3859-5302	Šiaulių r. sav. Šiubaičių k.
1457	9180/0004:0299	4400-3863-1139	Šiaulių r. sav. Šiubaičių k.
1458	9180/0004:0294	4400-3862-9364	Šiaulių r. sav. Šiubaičių k.
1459	9180/0004:0298	4400-3863-1117	Šiaulių r. sav. Šiubaičių k.
1460	9180/0004:0056	4400-2700-9889	Šiaulių r. sav. Šiubaičių k.
1461	9180/0004:0301	4400-3863-2458	Šiaulių r. sav. Šiubaičių k.
1462	9180/0004:0083	9180-0004-0083	Šiaulių r. sav. Šiubaičių k.
1463	9180/0004:0289	4400-3859-3481	Šiaulių r. sav. Šiubaičių k.
1464	9180/0004:0160	4400-0295-8350	Šiaulių r. sav. Šiubaičių k.
1465	9180/0002:0002	9180-0002-0002	Šiaulių r. sav. Šiubaičių k.
1466	9180/0004:0079	9180-0004-0079	Šiaulių r. sav. Šiubaičių k.
1467	9180/0004:0258	4400-3851-9272	Šiaulių r. sav. Šiubaičių k.
1468	9180/0004:0267	4400-3859-5332	Šiaulių r. sav. Šiubaičių k.
1469	9180/0004:0252	4400-3851-6415	Šiaulių r. sav. Šiubaičių k.
1470	9180/0004:0038	9180-0004-0038	Šiaulių r. sav. Šiubaičių k.

Sklypo dalies Nr.	Sklypo kadastro Nr.	Sklypo unikalus Nr.	Adresas
1471	9180/0004:0238	4400-2157-1751	Šiaulių r. sav. Šiubaičių k.
1472	9180/0004:0282	4400-3859-7281	Šiaulių r. sav. Šiubaičių k.
1473	9180/0004:0257	4400-3852-0228	Šiaulių r. sav. Šiubaičių k.
1474	9180/0004:0239	4400-2193-8330	Šiaulių r. sav. Šiubaičių k.
1475	9180/0004:0227	4400-2034-0147	Šiaulių r. sav. Šiubaičių k.
1476	9180/0004:0365	4400-5021-5019	Šiaulių r. sav. Šiubaičių k.
1477	9180/0004:0205	4400-2700-9934	Šiaulių r. sav. Šiubaičių k.
1478	9180/0004:0170	4400-0426-6108	Šiaulių r. sav. Šiubaičių k.
1479	9180/0004:0284	4400-3859-7316	Šiaulių r. sav. Šiubaičių k.
1480	9180/0004:0290	4400-3859-4935	Šiaulių r. sav. Šiubaičių k.
1481	9180/0004:0221	4400-1968-2647	Šiaulių r. sav. Šiubaičių k.
1482	9180/0004:0262	4400-3852-1790	Šiaulių r. sav. Šiubaičių k.
1483	9180/0004:0281	4400-3859-7005	Šiaulių r. sav. Šiubaičių k.
1484	9180/0004:0219	4400-1846-8685	Šiaulių r. sav. Šiubaičių k.
1485	9180/0004:0297	4400-3863-2374	Šiaulių r. sav. Šiubaičių k.
1486	9180/0004:0280	4400-3859-6908	Šiaulių r. sav. Šiubaičių k.
1487	9180/0004:0254	4400-3851-6304	Šiaulių r. sav. Šiubaičių k.
1488	9180/0004:0130	9180-0004-0130	Šiaulių r. sav. Šiubaičių k.
1489	9180/0004:0217	4400-1832-2377	Šiaulių r. sav. Šiubaičių k.
1490	9180/0004:0307	4400-3869-8041	Šiaulių r. sav. Šiubaičių k. 1
1491	9180/0004:0317	4400-3883-0910	Šiaulių r. sav. Šiubaičių k. 2
1492	9180/0004:0359	4400-4221-9888	Šiaulių r. sav. Šiubaičių k. 4
1493	9152/0009:0116	4400-0121-7772	Šiaulių r. sav. Škurliškės k.
1494	9152/0009:0117	4400-0121-9096	Šiaulių r. sav. Škurliškės k.
1495	9152/0009:0193	4400-0989-5654	Šiaulių r. sav. Škurliškės k.
1496	9152/0009:0033	9152-0009-0033	Šiaulių r. sav. Škurliškės k.
1497	9152/0009:0210	4400-1838-1414	Šiaulių r. sav. Škurliškės k.
1498	9152/0009:0209	4400-1761-2118	Šiaulių r. sav. Škurliškės k.
1499	9103/7001:0003	4400-1474-7162	Šiaulių r. sav. Toliočių k.
1500	9136/0002:0187	4400-0079-2561	Šiaulių r. sav. Užlaukių k.
1501	9136/0002:0363	4400-1169-4381	Šiaulių r. sav. Užlaukių k.
1502	9136/0002:0110	9136-0002-0110	Šiaulių r. sav. Užlaukių k.
1503	9136/0002:0190	4400-0079-2683	Šiaulių r. sav. Užlaukių k.
1504	9136/0002:0336	4400-0886-8408	Šiaulių r. sav. Užlaukių k.
1505	9136/0002:0194	4400-0129-6724	Šiaulių r. sav. Užlaukių k.
1506	9136/0002:0355	4400-1086-6507	Šiaulių r. sav. Užlaukių k.
1507	9136/0002:0186	4400-0079-2534	Šiaulių r. sav. Užlaukių k.
1508	9136/0002:0265	4400-0542-9065	Šiaulių r. sav. Užlaukių k.
1509	9136/0002:0193	4400-0129-6424	Šiaulių r. sav. Užlaukių k.
1510	9136/0002:0026	9136-0002-0026	Šiaulių r. sav. Užlaukių k.
1511	9136/0002:0280	4400-0592-3626	Šiaulių r. sav. Užlaukių k.
1512	9136/0002:0011	9136-0002-0011	Šiaulių r. sav. Užlaukių k.
1513	9136/0002:0153	9136-0002-0153	Šiaulių r. sav. Užlaukių k.
1514	9136/0002:0189	4400-0079-2640	Šiaulių r. sav. Užlaukių k.
1515	9136/0002:0335	4400-0886-8108	Šiaulių r. sav. Užlaukių k.
1516	9136/0002:0387	4400-1706-0676	Šiaulių r. sav. Užlaukių k.

Sklypo dalies Nr.	Sklypo kadastro Nr.	Sklypo unikalus Nr.	Adresas
1517	9136/0002:0434	4400-5884-5524	Šiaulių r. sav. Užlaukių k.
1518	9136/0002:0241	4400-0330-2752	Šiaulių r. sav. Užlaukių k.
1519	9136/0002:0338	4400-0887-2286	Šiaulių r. sav. Užlaukių k.
1520	9136/0002:0312	4400-0743-8112	Šiaulių r. sav. Užlaukių k.
1521	9136/0002:0191	4400-0079-2850	Šiaulių r. sav. Užlaukių k.
1522	9136/0002:0085	9136-0002-0085	Šiaulių r. sav. Užlaukių k.
1523	9136/0002:0329	4400-0848-8573	Šiaulių r. sav. Užlaukių k.
1524	9136/0002:0188	4400-0079-2594	Šiaulių r. sav. Užlaukių k.
1525	9136/0002:0075	9136-0002-0075	Šiaulių r. sav. Užlaukių k.
1526	9136/0002:0098	9136-0002-0098	Šiaulių r. sav. Užlaukių k.
1527	9136/0002:0297	4400-0610-5280	Šiaulių r. sav. Užlaukių k.
1528	9136/0002:0353	4400-1080-1512	Šiaulių r. sav. Užlaukių k.
1529	9136/0002:0314	4400-0743-8712	Šiaulių r. sav. Užlaukių k.
1530	9136/0002:0134	9136-0002-0134	Šiaulių r. sav. Užlaukių k.
1531	9136/0002:0348	4400-1055-3887	Šiaulių r. sav. Užlaukių k.
1532	9136/0002:0251	4400-0429-5210	Šiaulių r. sav. Užlaukių k. 13
1533	9136/0002:0406	4400-3908-4245	Šiaulių r. sav. Užlaukių k. 14
1534	9136/0001:0029	9136-0001-0029	Šiaulių r. sav. Vaitkaičių k.
1535	9136/0001:0022	9136-0001-0022	Šiaulių r. sav. Vaitkaičių k.
1536	9136/0001:0245	4400-0330-2696	Šiaulių r. sav. Vaitkaičių k.
1537	9136/0001:0418	4400-2368-3262	Šiaulių r. sav. Vaitkaičių k.
1538	9136/0001:0028	9136-0001-0028	Šiaulių r. sav. Vaitkaičių k.
1539	9136/0001:0051	9136-0001-0051	Šiaulių r. sav. Vaitkaičių k.
1540	9103/0006:0181	4400-1491-6853	Šiaulių r. sav. Vinkšnėnų k.
1541	9103/0013:0004	9103-0013-0004	Šiaulių r. sav. Vinkšnėnų k.
1542	9103/0013:0019	9103-0013-0019	Šiaulių r. sav. Vinkšnėnų k.
1543	9103/0013:0017	9103-0013-0017	Šiaulių r. sav. Vinkšnėnų k.
1544	9103/0006:0116	4400-0405-0548	Šiaulių r. sav. Vinkšnėnų k.
1545	9103/0006:0123	4400-0478-2554	Šiaulių r. sav. Vinkšnėnų k.
1546	9103/0012:0182	4400-0182-1714	Šiaulių r. sav. Vinkšnėnų k.
1547	9103/0012:0257	4400-0735-3300	Šiaulių r. sav. Vinkšnėnų k.
1548	9103/0012:0095	9103-0012-0095	Šiaulių r. sav. Vinkšnėnų k.
1549	9103/0012:0729	4400-1839-9465	Šiaulių r. sav. Vinkšnėnų k.
1550	9103/0006:0135	4400-0686-2535	Šiaulių r. sav. Vinkšnėnų k.
1551	9103/0012:0159	4400-0013-8161	Šiaulių r. sav. Vinkšnėnų k.
1552	9103/0006:0252	4400-5009-1675	Šiaulių r. sav. Vinkšnėnų k.
1553	9103/0006:0006	9103-0006-0006	Šiaulių r. sav. Vinkšnėnų k.
1554	9103/0012:0119	9103-0012-0119	Šiaulių r. sav. Vinkšnėnų k.
1555	9103/0012:0278	4400-5266-9391	Šiaulių r. sav. Vinkšnėnų k.
1556	9103/0012:0646	4400-0883-8430	Šiaulių r. sav. Vinkšnėnų k.
1557	9103/0012:0676	4400-1104-1104	Šiaulių r. sav. Vinkšnėnų k.
1558	9103/0012:0662	4400-0967-1438	Šiaulių r. sav. Vinkšnėnų k.
1559	9103/0012:0220	4400-0440-1178	Šiaulių r. sav. Vinkšnėnų k.
1560	9103/0012:0091	9103-0012-0091	Šiaulių r. sav. Vinkšnėnų k.
1561	9103/0006:0144	4400-0756-5557	Šiaulių r. sav. Vinkšnėnų k.
1562	9103/0006:0172	4400-1088-3720	Šiaulių r. sav. Vinkšnėnų k.

Sklypo dalies Nr.	Sklypo kadastro Nr.	Sklypo unikalus Nr.	Adresas
1563	9103/0006:0092	4400-0194-2532	Šiaulių r. sav. Vinkšnėnų k.
1564	9103/0006:0186	4400-1547-9626	Šiaulių r. sav. Vinkšnėnų k.
1565	9103/0012:0674	4400-1093-3498	Šiaulių r. sav. Vinkšnėnų k.
1566	9103/0012:0704	4400-1504-4418	Šiaulių r. sav. Vinkšnėnų k.
1567	9103/0012:0249	4400-0683-2113	Šiaulių r. sav. Vinkšnėnų k.
1568	9103/0006:0058	9103-0006-0058	Šiaulių r. sav. Vinkšnėnų k.
1569	9103/0006:0091	4400-0160-5396	Šiaulių r. sav. Vinkšnėnų k.
1570	9103/0006:0232	4400-2325-4031	Šiaulių r. sav. Vinkšnėnų k.
1571	9103/0012:0244	4400-0653-0421	Šiaulių r. sav. Vinkšnėnų k.
1572	9103/0012:0656	4400-0949-1361	Šiaulių r. sav. Vinkšnėnų k.
1573	9103/0012:0149	9103-0012-0149	Šiaulių r. sav. Vinkšnėnų k.
1574	9103/0012:0669	4400-1065-3328	Šiaulių r. sav. Vinkšnėnų k.
1575	9103/0012:0180	4400-0182-1580	Šiaulių r. sav. Vinkšnėnų k.
1576	9103/0012:0786	4400-2367-5847	Šiaulių r. sav. Vinkšnėnų k.
1577	9103/0006:0133	4400-0683-8351	Šiaulių r. sav. Vinkšnėnų k.
1578	9103/0006:0120	4400-0456-5184	Šiaulių r. sav. Vinkšnėnų k.
1579	9103/0006:0247	4400-4223-0010	Šiaulių r. sav. Vinkšnėnų k.
1580	9103/0006:0141	4400-0751-2807	Šiaulių r. sav. Vinkšnėnų k.
1581	9103/0006:0157	4400-0824-7112	Šiaulių r. sav. Vinkšnėnų k.
1582	9103/0006:0161	4400-0895-6989	Šiaulių r. sav. Vinkšnėnų k.
1583	9103/0006:0098	4400-0217-7693	Šiaulių r. sav. Vinkšnėnų k.
1584	9103/0006:0026	9103-0006-0026	Šiaulių r. sav. Vinkšnėnų k.
1585	9103/0012:0665	4400-1006-2865	Šiaulių r. sav. Vinkšnėnų k.
1586	9103/0012:0059	9103-0012-0059	Šiaulių r. sav. Vinkšnėnų k.
1587	9103/0006:0104	4400-0277-4363	Šiaulių r. sav. Vinkšnėnų k.
1588	9103/0006:0088	4400-0121-9412	Šiaulių r. sav. Vinkšnėnų k.
1589	9103/0012:0231	4400-0568-5690	Šiaulių r. sav. Vinkšnėnų k.
1590	9103/0012:0060	9103-0012-0060	Šiaulių r. sav. Vinkšnėnų k.
1591	9103/0006:0188	4400-1548-5391	Šiaulių r. sav. Vinkšnėnų k.
1592	9103/0012:0815	4400-4806-0162	Šiaulių r. sav. Vinkšnėnų k.
1593	9103/0006:0219	4400-2036-1515	Šiaulių r. sav. Vinkšnėnų k.
1594	9103/0012:0126	9103-0012-0126	Šiaulių r. sav. Vinkšnėnų k.
1595	9103/0013:0030	9103-0013-0030	Šiaulių r. sav. Vinkšnėnų k.
1596	9103/0012:0661	4400-0967-1370	Šiaulių r. sav. Vinkšnėnų k.
1597	9103/0006:0114	4400-0342-6484	Šiaulių r. sav. Vinkšnėnų k.
1598	9103/0006:0108	4400-0336-7246	Šiaulių r. sav. Vinkšnėnų k.
1599	9103/0012:0233	4400-0588-6322	Šiaulių r. sav. Vinkšnėnų k.
1600	9103/0012:0125	9103-0012-0125	Šiaulių r. sav. Vinkšnėnų k.
1601	9103/0012:0133	9103-0012-0133	Šiaulių r. sav. Vinkšnėnų k.
1602	9103/0006:0105	4400-0294-4554	Šiaulių r. sav. Vinkšnėnų k.
1603	9103/0006:0117	4400-0426-8302	Šiaulių r. sav. Vinkšnėnų k.
1604	9103/0012:0121	9103-0012-0121	Šiaulių r. sav. Vinkšnėnų k.
1605	9103/0006:0240	4400-3138-8302	Šiaulių r. sav. Vinkšnėnų k.
1606	9103/0012:0140	9103-0012-0140	Šiaulių r. sav. Vinkšnėnų k.
1607	9103/0006:0109	4400-0337-1195	Šiaulių r. sav. Vinkšnėnų k.
1608	9103/0012:0240	4400-0609-2193	Šiaulių r. sav. Vinkšnėnų k.

Sklypo dalies Nr.	Sklypo kadastro Nr.	Sklypo unikalus Nr.	Adresas
1609	9103/0012:0105	9103-0012-0105	Šiaulių r. sav. Vinkšnėnų k.
1610	9103/0006:0083	4400-0042-4534	Šiaulių r. sav. Vinkšnėnų k.
1611	9103/0006:0149	4400-0770-0583	Šiaulių r. sav. Vinkšnėnų k.
1612	9103/0006:0089	4400-0154-1864	Šiaulių r. sav. Vinkšnėnų k.
1613	9103/0012:0155	4400-0003-8788	Šiaulių r. sav. Vinkšnėnų k.
1614	9103/0012:0652	4400-0895-6245	Šiaulių r. sav. Vinkšnėnų k.
1615	9103/0012:0728	4400-1839-9004	Šiaulių r. sav. Vinkšnėnų k.
1616	9103/0012:0780	4400-2291-0574	Šiaulių r. sav. Vinkšnėnų k.
1617	9103/0006:0170	4400-1033-7581	Šiaulių r. sav. Vinkšnėnų k.
1618	9103/0006:0246	4400-4222-8446	Šiaulių r. sav. Vinkšnėnų k.
1619	9103/0006:0195	4400-1598-3509	Šiaulių r. sav. Vinkšnėnų k.
1620	9103/0006:0194	4400-1598-3441	Šiaulių r. sav. Vinkšnėnų k.
1621	9103/0012:0148	9103-0012-0148	Šiaulių r. sav. Vinkšnėnų k.
1622	9103/0012:0258	4400-0735-3386	Šiaulių r. sav. Vinkšnėnų k.
1623	9103/0006:0231	4400-2325-3967	Šiaulių r. sav. Vinkšnėnų k.
1624	9103/0012:0241	4400-0609-5152	Šiaulių r. sav. Vinkšnėnų k.
1625	9103/0012:0108	9103-0012-0108	Šiaulių r. sav. Vinkšnėnų k.
1626	9103/0012:0128	9103-0012-0128	Šiaulių r. sav. Vinkšnėnų k.
1627	9103/0006:0090	4400-0156-0727	Šiaulių r. sav. Vinkšnėnų k.
1628	9103/0006:0162	4400-0896-2196	Šiaulių r. sav. Vinkšnėnų k.
1629	9103/0006:0165	4400-0955-1006	Šiaulių r. sav. Vinkšnėnų k.
1630	9103/0006:0106	4400-0312-8249	Šiaulių r. sav. Vinkšnėnų k.
1631	9103/0012:0286	4400-5619-6824	Šiaulių r. sav. Vinkšnėnų k.
1632	9103/0012:0673	4400-1093-3376	Šiaulių r. sav. Vinkšnėnų k.
1633	9103/0012:0727	4400-1839-8868	Šiaulių r. sav. Vinkšnėnų k.
1634	9103/0012:0765	4400-2133-7915	Šiaulių r. sav. Vinkšnėnų k.
1635	9103/0006:0008	9103-0006-0008	Šiaulių r. sav. Vinkšnėnų k.
1636	9103/0006:0128	4400-0552-5893	Šiaulių r. sav. Vinkšnėnų k.
1637	9103/0012:0144	9103-0012-0144	Šiaulių r. sav. Vinkšnėnų k.
1638	9103/0012:0106	9103-0012-0106	Šiaulių r. sav. Vinkšnėnų k.
1639	9103/0006:0155	4400-0819-7897	Šiaulių r. sav. Vinkšnėnų k.
1640	9103/0012:0054	9103-0012-0054	Šiaulių r. sav. Vinkšnėnų k.
1641	9103/0012:0112	9103-0012-0112	Šiaulių r. sav. Vinkšnėnų k.
1642	9103/0012:0664	4400-1006-2665	Šiaulių r. sav. Vinkšnėnų k.
1643	9103/0012:0158	4400-0013-5515	Šiaulių r. sav. Vinkšnėnų k.
1644	9103/0012:0703	4400-1504-4383	Šiaulių r. sav. Vinkšnėnų k.
1645	9103/0012:0146	9103-0012-0146	Šiaulių r. sav. Vinkšnėnų k.
1646	9103/0012:0160	4400-0013-8194	Šiaulių r. sav. Vinkšnėnų k.
1647	9103/0012:0230	4400-0568-5523	Šiaulių r. sav. Vinkšnėnų k.
1648	9103/0006:0150	4400-0770-1948	Šiaulių r. sav. Vinkšnėnų k.
1649	9103/0012:0136	9103-0012-0136	Šiaulių r. sav. Vinkšnėnų k.
1650	9103/0012:0824	4400-5575-0288	Šiaulių r. sav. Vinkšnėnų k.
1651	9103/0006:0256	4400-5286-1571	Šiaulių r. sav. Vinkšnėnų k.
1652	9103/0012:0114	9103-0012-0114	Šiaulių r. sav. Vinkšnėnų k.
1653	9103/0006:0134	4400-0686-2413	Šiaulių r. sav. Vinkšnėnų k.
1654	9103/0006:0182	4400-1500-3724	Šiaulių r. sav. Vinkšnėnų k.

Sklypo dalies Nr.	Sklypo kadastro Nr.	Sklypo unikalus Nr.	Adresas
1655	9103/0012:0239	4400-0602-9089	Šiaulių r. sav. Vinkšnėnų k.
1656	9103/0012:0181	4400-0182-1669	Šiaulių r. sav. Vinkšnėnų k.
1657	9103/0006:0249	4400-5009-4389	Šiaulių r. sav. Vinkšnėnų k.
1658	9103/0012:0653	4400-0895-6356	Šiaulių r. sav. Vinkšnėnų k.
1659	9103/0012:0163	4400-0022-6811	Šiaulių r. sav. Vinkšnėnų k.
1660	9103/0012:0209	4400-0402-6900	Šiaulių r. sav. Vinkšnėnų k.
1661	9103/0012:0134	9103-0012-0134	Šiaulių r. sav. Vinkšnėnų k.
1662	9103/0006:0131	4400-0654-3064	Šiaulių r. sav. Vinkšnėnų k.
1663	9103/0006:0187	4400-1548-4294	Šiaulių r. sav. Vinkšnėnų k.
1664	9103/0006:0025	9103-0006-0025	Šiaulių r. sav. Vinkšnėnų k.
1665	9103/0006:0110	4400-0338-9780	Šiaulių r. sav. Vinkšnėnų k.
1666	9103/0006:0095	4400-0207-5238	Šiaulių r. sav. Vinkšnėnų k.
1667	9103/0012:0256	4400-0735-3175	Šiaulių r. sav. Vinkšnėnų k.
1668	9103/0012:0276	4400-5088-6930	Šiaulių r. sav. Vinkšnėnų k.
1669	9103/0006:0086	4400-0121-7907	Šiaulių r. sav. Vinkšnėnų k.
1670	9103/0006:0007	9103-0006-0007	Šiaulių r. sav. Vinkšnėnų k.
1671	9103/0012:0211	4400-0408-9601	Šiaulių r. sav. Vinkšnėnų k.
1672	9103/0006:0255	4400-5249-9913	Šiaulių r. sav. Vinkšnėnų k.
1673	9103/0012:0690	4400-1255-1670	Šiaulių r. sav. Vinkšnėnų k.
1674	9103/0012:0764	4400-2133-7880	Šiaulių r. sav. Vinkšnėnų k.
1675	9103/0006:0129	4400-0553-7940	Šiaulių r. sav. Vinkšnėnų k.
1676	9103/0012:0705	4400-1504-4483	Šiaulių r. sav. Vinkšnėnų k.
1677	9103/0012:0208	4400-0402-6764	Šiaulių r. sav. Vinkšnėnų k.
1678	9103/0012:0164	4400-0098-2390	Šiaulių r. sav. Vinkšnėnų k.
1679	9103/0012:0785	4400-2367-5825	Šiaulių r. sav. Vinkšnėnų k.
1680	9103/0006:0163	4400-0896-6641	Šiaulių r. sav. Vinkšnėnų k.
1681	9103/0006:0009	9103-0006-0009	Šiaulių r. sav. Vinkšnėnų k.
1682	9103/0012:0165	4400-0110-5775	Šiaulių r. sav. Vinkšnėnų k.
1683	9103/0006:0119	4400-0442-7832	Šiaulių r. sav. Vinkšnėnų k.
1684	9103/0006:0096	4400-0209-6117	Šiaulių r. sav. Vinkšnėnų k.
1685	9103/0012:0085	9103-0012-0085	Šiaulių r. sav. Vinkšnėnų k.
1686	9103/0013:0033	9103-0013-0033	Šiaulių r. sav. Vinkšnėnų k.
1687	9103/0006:0154	4400-0819-7716	Šiaulių r. sav. Vinkšnėnų k.
1688	9103/0013:0016	9103-0013-0016	Šiaulių r. sav. Vinkšnėnų k.
1689	9103/0012:0780	4400-2291-0574	Šiaulių r. sav. Vinkšnėnų k.
1690	9103/0012:0687	4400-1234-5061	Šiaulių r. sav. Vinkšnėnų k.
1691	9103/0012:0733	4400-1863-7724	Šiaulių r. sav. Vinkšnėnų k. Šermukšnių g. 20
1692	9103/0012:0732	4400-1863-7668	Šiaulių r. sav. Vinkšnėnų k. Šermukšnių g. 20A
1693	9103/0012:0734	4400-1863-7786	Šiaulių r. sav. Vinkšnėnų k. Šermukšnių g. 20B
1694	9103/0012:0111	9103-0012-0111	Šiaulių r. sav. Vinkšnėnų k. Vijolės g. 15
1695	9124/0010:0039	9124-0010-0039	Šiaulių r. sav. Zapalskių k.
1696	9124/0010:0038	9124-0010-0038	Šiaulių r. sav. Zapalskių k.
1697	9180/0001:0326	4400-3935-0618	Šiaulių r. sav. Žadžiūnų k.
1698	9180/0001:0438	4400-3923-8032	Šiaulių r. sav. Žadžiūnų k.
1699	9180/0002:0015	9180-0002-0015	Šiaulių r. sav. Žadžiūnų k.
1700	9180/0004:0286	4400-3859-3264	Šiaulių r. sav. Žadžiūnų k.

Sklypo dalies Nr.	Sklypo kadastro Nr.	Sklypo unikalus Nr.	Adresas
1701	9180/0004:0155	4400-0224-0853	Šiaulių r. sav. Žadžiūnų k.
1702	9180/0004:0220	4400-1859-8015	Šiaulių r. sav. Žadžiūnų k.
1703	9180/0004:0209	4400-1645-7280	Šiaulių r. sav. Žadžiūnų k.
1704	9180/0004:0323	4400-3894-9487	Šiaulių r. sav. Žadžiūnų k.
1705	9180/0004:0325	4400-3894-6684	Šiaulių r. sav. Žadžiūnų k.
1706	9180/0004:0320	4400-3883-0876	Šiaulių r. sav. Žadžiūnų k.
1707	9180/0002:0019	9180-0002-0019	Šiaulių r. sav. Žadžiūnų k.
1708	9180/0004:0324	4400-3894-9598	Šiaulių r. sav. Žadžiūnų k.
1709	9180/0004:0369	4400-5460-8042	Šiaulių r. sav. Žadžiūnų k.
1710	9180/0001:0444	4400-3935-0400	Šiaulių r. sav. Žadžiūnų k.
1711	9180/0004:0319	4400-3882-9266	Šiaulių r. sav. Žadžiūnų k.
1712	9180/0004:0367	4400-5030-2791	Šiaulių r. sav. Žadžiūnų k.
1713	9180/0002:0340	4400-2637-6596	Šiaulių r. sav. Žadžiūnų k.
1714	9180/0004:0295	4400-3863-1093	Šiaulių r. sav. Žadžiūnų k.
1715	9180/0004:0291	4400-3863-2090	Šiaulių r. sav. Žadžiūnų k.
1716	9180/0004:0308	4400-3869-5628	Šiaulių r. sav. Žadžiūnų k.
1717	9180/0004:0288	4400-3859-3427	Šiaulių r. sav. Žadžiūnų k.
1718	9180/0001:0439	4400-3923-8054	Šiaulių r. sav. Žadžiūnų k.
1719	9180/0002:0171	4400-0710-0567	Šiaulių r. sav. Žadžiūnų k.
1720	9180/0002:0152	4400-0503-0917	Šiaulių r. sav. Žadžiūnų k.
1721	9180/0004:0178	4400-0987-4231	Šiaulių r. sav. Žadžiūnų k.
1722	9180/0004:0246	4400-2857-0292	Šiaulių r. sav. Žadžiūnų k.
1723	9180/0001:0440	4400-3924-4261	Šiaulių r. sav. Žadžiūnų k.
1724	9180/0004:0322	4400-3894-6540	Šiaulių r. sav. Žadžiūnų k.
1725	9180/0002:0415	4400-3929-7113	Šiaulių r. sav. Žadžiūnų k.
1726	9180/0004:0292	4400-3863-2203	Šiaulių r. sav. Žadžiūnų k.
1727	9180/0004:0296	4400-3863-2336	Šiaulių r. sav. Žadžiūnų k.
1728	9120/0005:0222	4400-0884-8160	Šiaulių r. sav. Žeimių k.
1729	9120/0005:0153	4400-0594-3508	Šiaulių r. sav. Žeimių k.
1730	9120/0009:0352	4400-0763-1341	Šiaulių r. sav. Žeimių k.
1731	9120/0002:0261	4400-3030-5641	Šiaulių r. sav. Žeimių k.
1732	9120/0009:0802	4400-4964-3032	Šiaulių r. sav. Žeimių k.
1733	9120/0009:0663	4400-2429-2817	Šiaulių r. sav. Žeimių k.
1734	9120/0005:0263	4400-1494-8180	Šiaulių r. sav. Žeimių k.
1735	9120/0005:0326	4400-2245-7926	Šiaulių r. sav. Žeimių k.
1736	9120/0009:0370	4400-0770-8894	Šiaulių r. sav. Žeimių k.
1737	9120/0005:0377	4400-3196-3180	Šiaulių r. sav. Žeimių k.
1738	9120/0005:0130	4400-0442-3198	Šiaulių r. sav. Žeimių k.
1739	9120/0002:0198	4400-1486-7804	Šiaulių r. sav. Žeimių k.
1740	9120/0009:0531	4400-1489-5097	Šiaulių r. sav. Žeimių k.
1741	9120/0009:0353	4400-0763-1385	Šiaulių r. sav. Žeimių k.
1742	9120/0009:0400	4400-0806-2793	Šiaulių r. sav. Žeimių k.
1743	9120/0005:0074	9120-0005-0074	Šiaulių r. sav. Žeimių k.
1744	9120/0005:0027	9120-0005-0027	Šiaulių r. sav. Žeimių k.
1745	9120/0009:0302	4400-0638-6450	Šiaulių r. sav. Žeimių k.
1746	9120/0005:0158	4400-0610-5370	Šiaulių r. sav. Žeimių k.

Sklypo dalies Nr.	Sklypo kadastro Nr.	Sklypo unikalus Nr.	Adresas
1747	9120/0005:0031	9120-0005-0031	Šiaulių r. sav. Žeimių k.
1748	9120/0009:0286	4400-0632-1097	Šiaulių r. sav. Žeimių k.
1749	9120/0009:0280	4400-0611-5488	Šiaulių r. sav. Žeimių k.
1750	9120/0009:0521	4400-1486-5620	Šiaulių r. sav. Žeimių k.
1751	9120/0009:0339	4400-0710-6983	Šiaulių r. sav. Žeimių k.
1752	9120/0005:0028	9120-0005-0028	Šiaulių r. sav. Žeimių k.
1753	9120/0009:0632	4400-2138-8327	Šiaulių r. sav. Žeimių k.
1754	9120/0005:0187	4400-0788-1325	Šiaulių r. sav. Žeimių k.
1755	9120/0009:0385	4400-0788-1658	Šiaulių r. sav. Žeimių k.
1756	9120/0009:0519	4400-1486-5231	Šiaulių r. sav. Žeimių k.
1757	9120/0005:0434	4400-5073-6862	Šiaulių r. sav. Žeimių k.
1758	9120/0009:0283	4400-0620-6362	Šiaulių r. sav. Žeimių k.
1759	9120/0009:0552	4400-1754-3022	Šiaulių r. sav. Žeimių k.
1760	9120/0009:0282	4400-0620-5087	Šiaulių r. sav. Žeimių k.
1761	9120/0009:0298	4400-0636-3677	Šiaulių r. sav. Žeimių k.
1762	9120/0009:0418	4400-0820-1287	Šiaulių r. sav. Žeimių k.
1763	9120/0009:0277	4400-0610-4683	Šiaulių r. sav. Žeimių k.
1764	9120/0005:0193	4400-0804-6657	Šiaulių r. sav. Žeimių k.
1765	9120/0005:0218	4400-0883-9781	Šiaulių r. sav. Žeimių k.
1766	9120/0009:0407	4400-0806-5209	Šiaulių r. sav. Žeimių k.
1767	9120/0009:0803	4400-4963-2288	Šiaulių r. sav. Žeimių k.
1768	9120/0009:0800	4400-4964-1201	Šiaulių r. sav. Žeimių k.
1769	9120/0005:0205	4400-0820-1510	Šiaulių r. sav. Žeimių k.
1770	9120/0009:0644	4400-2241-7334	Šiaulių r. sav. Žeimių k.
1771	9120/0009:0527	4400-1488-4670	Šiaulių r. sav. Žeimių k.
1772	9120/0009:0435	4400-0863-7630	Šiaulių r. sav. Žeimių k.
1773	9120/0005:0432	4400-5073-6851	Šiaulių r. sav. Žeimių k.
1774	9120/0005:0151	4400-0591-3420	Šiaulių r. sav. Žeimių k.
1775	9120/0005:0056	9120-0005-0056	Šiaulių r. sav. Žeimių k.
1776	9120/0009:0501	4400-1113-9825	Šiaulių r. sav. Žeimių k.
1777	9120/0009:0801	4400-4963-4838	Šiaulių r. sav. Žeimių k.
1778	9120/0009:0270	4400-0591-3738	Šiaulių r. sav. Žeimių k.
1779	9120/0009:0532	4400-1491-6053	Šiaulių r. sav. Žeimių k.
1780	9120/0005:0217	4400-0883-9705	Šiaulių r. sav. Žeimių k.
1781	9120/0005:0286	4400-1756-1940	Šiaulių r. sav. Žeimių k.
1782	9120/0005:0203	4400-0820-1310	Šiaulių r. sav. Žeimių k.
1783	9120/0009:0417	4400-0820-1265	Šiaulių r. sav. Žeimių k.
1784	9120/0009:0297	4400-0635-0834	Šiaulių r. sav. Žeimių k.
1785	9120/0005:0148	4400-0588-6288	Šiaulių r. sav. Žeimių k.
1786	9120/0009:0334	4400-0706-4539	Šiaulių r. sav. Žeimių k.
1787	9120/0005:0260	4400-1489-2429	Šiaulių r. sav. Žeimių k.
1788	9120/0009:0807	4400-4989-9748	Šiaulių r. sav. Žeimių k.
1789	9120/0009:0278	4400-0610-5278	Šiaulių r. sav. Žeimių k.
1790	9120/0009:0341	4400-0715-3308	Šiaulių r. sav. Žeimių k.
1791	9120/0009:0524	4400-1487-0520	Šiaulių r. sav. Žeimių k.
1792	9120/0009:0549	4400-1750-1583	Šiaulių r. sav. Žeimių k.

Sklypo dalies Nr.	Sklypo kadastro Nr.	Sklypo unikalus Nr.	Adresas
1793	9120/0005:0196	4400-0806-2593	Šiaulių r. sav. Žeimių k.
1794	9120/0005:0174	4400-0710-8494	Šiaulių r. sav. Žeimių k.
1795	9120/0005:0320	4400-2227-4095	Šiaulių r. sav. Žeimių k.
1796	9120/0005:0104	4400-0313-5597	Šiaulių r. sav. Žeimių k.
1797	9120/0009:0551	4400-1754-2999	Šiaulių r. sav. Žeimių k.
1798	9120/0009:0351	4400-0762-2820	Šiaulių r. sav. Žeimių k.
1799	9120/0009:0716	4400-3916-1401	Šiaulių r. sav. Žeimių k.
1800	9120/0009:0338	4400-0710-6440	Šiaulių r. sav. Žeimių k.
1801	9120/0009:0273	4400-0594-3562	Šiaulių r. sav. Žeimių k.
1802	9120/0009:0281	4400-0616-8118	Šiaulių r. sav. Žeimių k.
1803	9120/0009:0804	4400-4963-2402	Šiaulių r. sav. Žeimių k.
1804	9120/0009:0397	4400-0805-6353	Šiaulių r. sav. Žeimių k.
1805	9120/0009:0530	4400-1489-3664	Šiaulių r. sav. Žeimių k.
1806	9120/0005:0327	4400-2245-7941	Šiaulių r. sav. Žeimių k.
1807	9120/0005:0287	4400-1762-1144	Šiaulių r. sav. Žeimių k.
1808	9120/0009:0522	4400-1486-5753	Šiaulių r. sav. Žeimių k.
1809	9120/0005:0379	4400-3802-1437	Šiaulių r. sav. Žeimių k.
1810	9120/0009:0434	4400-0863-7552	Šiaulių r. sav. Žeimių k.
1811	9120/0009:0529	4400-1489-1506	Šiaulių r. sav. Žeimių k.
1812	9120/0005:0319	4400-2227-4062	Šiaulių r. sav. Žeimių k.
1813	9120/0005:0325	4400-2245-7841	Šiaulių r. sav. Žeimių k.
1814	9120/0005:0131	4400-0442-4719	Šiaulių r. sav. Žeimių k.
1815	9120/0009:0430	4400-0857-6678	Šiaulių r. sav. Žeimių k.
1816	9120/0009:0419	4400-0820-1298	Šiaulių r. sav. Žeimių k.
1817	9120/0005:0211	4400-0844-9030	Šiaulių r. sav. Žeimių k.
1818	9120/0005:0255	4400-1488-4260	Šiaulių r. sav. Žeimių k.
1819	9120/0009:0526	4400-1487-6569	Šiaulių r. sav. Žeimių k.
1820	9120/0002:0171	4400-0857-9180	Šiaulių r. sav. Žeimių k.
1821	9120/0009:0260	4400-0569-3425	Šiaulių r. sav. Žeimių k.
1822	9120/0009:0412	4400-0813-5959	Šiaulių r. sav. Žeimių k.
1823	9120/0009:0291	4400-0633-9560	Šiaulių r. sav. Žeimių k.
1824	9120/0009:0662	4400-2429-2754	Šiaulių r. sav. Žeimių k.
1825	9120/0009:0550	4400-1754-2933	Šiaulių r. sav. Žeimių k.
1826	9120/0005:0117	4400-0354-3862	Šiaulių r. sav. Žeimių k.
1827	9120/0009:0523	4400-1486-9875	Šiaulių r. sav. Žeimių k.
1828	9120/0005:0195	4400-0806-2548	Šiaulių r. sav. Žeimių k.
1829	9120/0005:0114	4400-0324-4904	Šiaulių r. sav. Žeimių k.
1830	9120/0005:0154	4400-0595-2342	Šiaulių r. sav. Žeimių k.
1831	9120/0005:0181	4400-0770-9926	Šiaulių r. sav. Žeimių k.
1832	9120/0009:0782	4400-4776-9888	Šiaulių r. sav. Žeimių k.
1833	9120/0009:0296	4400-0634-8581	Šiaulių r. sav. Žeimių k.
1834	9120/0005:0100	4400-0312-9468	Šiaulių r. sav. Žeimių k.
1835	9120/0002:0201	4400-1487-0930	Šiaulių r. sav. Žeimių k.
1836	9120/0005:0190	4400-0788-6677	Šiaulių r. sav. Žeimių k.
1837	9120/0005:0101	4400-0313-0267	Šiaulių r. sav. Žeimių k.
1838	9120/0009:0333	4400-0701-6330	Šiaulių r. sav. Žeimių k.

Sklypo dalies Nr.	Sklypo kadastro Nr.	Sklypo unikalus Nr.	Adresas
1839	9120/0005:0264	4400-1505-0874	Šiaulių r. sav. Žeimių k.
1840	9120/0005:0376	4400-3195-9812	Šiaulių r. sav. Žeimių k.
1841	9120/0009:0806	4400-4963-4773	Šiaulių r. sav. Žeimių k.
1842	9120/0005:0014	9120-0005-0014	Šiaulių r. sav. Žeimių k.
1843	9120/0005:0299	4400-1942-0750	Šiaulių r. sav. Žeimių k.
1844	9120/0009:0290	4400-0633-5671	Šiaulių r. sav. Žeimių k.
1845	9120/0005:0380	4400-3843-6534	Šiaulių r. sav. Žeimių k.
1846	9120/0009:0342	4400-0715-3584	Šiaulių r. sav. Žeimių k.
1847	9120/0009:0805	4400-4963-6246	Šiaulių r. sav. Žeimių k.
1848	9120/0005:0171	4400-0707-2251	Šiaulių r. sav. Žeimių k.
1849	9120/0009:0515	4400-1469-1651	Šiaulių r. sav. Žeimių k. Jazminių g. 26
1850	9120/0009:0725	4400-4459-0429	Šiaulių r. sav. Žeimių k. Jazminių g. 36
1851	9120/0005:0036	9120-0005-0036	Šiaulių r. sav. Žeimių k. Pievų g. 2A
1852	9152/0001:0048	9152-0001-0048	Šiaulių r. sav. Žilių k.
1853	9152/0001:0078	9152-0001-0078	Šiaulių r. sav. Žilių k.
1854	9152/0001:0087	9152-0001-0087	Šiaulių r. sav. Žilių k.
1855	9152/0001:0037	9152-0001-0037	Šiaulių r. sav. Žilių k.
1856	9152/0001:0067	9152-0001-0067	Šiaulių r. sav. Žilių k.
1857	9152/0001:0040	9152-0001-0040	Šiaulių r. sav. Žilių k.
1858	9152/0001:0131	4400-0558-0874	Šiaulių r. sav. Žilių k.
1859	9152/0001:0110	4400-0018-3924	Šiaulių r. sav. Žilių k.
1860	9152/0001:0007	9152-0001-0007	Šiaulių r. sav. Žilių k.
1861	9152/0001:0038	9152-0001-0038	Šiaulių r. sav. Žilių k.
1862	9152/0001:0074	9152-0001-0074	Šiaulių r. sav. Žilių k.
1863	9152/0001:0053	4400-3198-0904	Šiaulių r. sav. Žilių k.
1864	9152/0001:0105	9152-0001-0105	Šiaulių r. sav. Žilių k.
1865	9152/0001:0066	9152-0001-0066	Šiaulių r. sav. Žilių k.
1866	9152/0001:0092	9152-0001-0092	Šiaulių r. sav. Žilių k.
1867	9152/0001:0041	9152-0001-0041	Šiaulių r. sav. Žilių k.
1868	9152/0001:0012	9152-0001-0012	Šiaulių r. sav. Žilių k.
1869	9152/0001:0102	9152-0001-0102	Šiaulių r. sav. Žilių k.
1870	9152/0001:0135	4400-0788-3474	Šiaulių r. sav. Žilių k.
1871	9152/0001:0088	9152-0001-0088	Šiaulių r. sav. Žilių k.
1872	9152/0001:0049	9152-0001-0049	Šiaulių r. sav. Žilių k.
1873	9152/0001:0052	9152-0001-0052	Šiaulių r. sav. Žilių k.
1874	9152/0001:0032	9152-0001-0032	Šiaulių r. sav. Žilių k.
1875	9152/0001:0084	9152-0001-0084	Šiaulių r. sav. Žilių k.
1876	9152/0001:0159	4400-4695-2285	Šiaulių r. sav. Žilių k.
1877	9152/0001:0045	9152-0001-0045	Šiaulių r. sav. Žilių k.
1878	9152/0001:0039	9152-0001-0039	Šiaulių r. sav. Žilių k.
1879	9152/0001:0017	9152-0001-0017	Šiaulių r. sav. Žilių k.
1880	9152/0001:0134	4400-0592-8298	Šiaulių r. sav. Žilių k.
1881	9152/0001:0044	9152-0001-0044	Šiaulių r. sav. Žilių k.
1882	9152/0001:0059	9152-0001-0059	Šiaulių r. sav. Žilių k.
1883	9152/0001:0157	4400-4693-8687	Šiaulių r. sav. Žilių k.
1884	9152/0001:0003	9152-0001-0003	Šiaulių r. sav. Žilių k.

Sklypo dalies Nr.	Sklypo kadastro Nr.	Sklypo unikalus Nr.	Adresas
1885	9152/0001:0030	9152-0001-0030	Šiaulių r. sav. Žilių k. 14
1886	9124/0010:0176	4400-4344-9254	Šiaulių r. sav. Žvigių k.
1887	9124/0001:0456	4400-3894-8968	Šiaulių r. sav. Žvigių k.
1888	9124/0001:0374	4400-1832-2144	Šiaulių r. sav. Žvigių k.
1889	9124/0010:0133	4400-2241-4514	Šiaulių r. sav. Žvigių k.
1890	9124/0001:0458	4400-3895-5838	Šiaulių r. sav. Žvigių k.
1891	9124/0001:0476	4400-3898-1907	Šiaulių r. sav. Žvigių k.
1892	9124/0010:0037	9124-0010-0037	Šiaulių r. sav. Žvigių k.
1893	9124/0001:0320	4400-1298-1910	Šiaulių r. sav. Žvigių k.
1894	9124/0001:0482	4400-3898-8000	Šiaulių r. sav. Žvigių k.
1895	9124/0001:0330	4400-1498-6793	Šiaulių r. sav. Žvigių k.
1896	9124/0001:0472	4400-3897-8080	Šiaulių r. sav. Žvigių k.
1897	9124/0001:0459	4400-3895-5172	Šiaulių r. sav. Žvigių k.
1898	9124/0001:0457	4400-3894-6284	Šiaulių r. sav. Žvigių k.
1899	9124/0001:0152	4400-0297-6450	Šiaulių r. sav. Žvigių k.
1900	9124/0001:0332	4400-1531-0315	Šiaulių r. sav. Žvigių k.
1901	9124/0001:0126	4400-0190-7200	Šiaulių r. sav. Žvigių k.
1902	9124/0001:0410	4400-2138-8450	Šiaulių r. sav. Žvigių k.
1903	9124/0001:0002	4400-2494-2047	Šiaulių r. sav. Žvigių k.
1904	9124/0001:0097	4400-3895-5618	Šiaulių r. sav. Žvigių k.
1905	9124/0001:0329	4400-1498-6550	Šiaulių r. sav. Žvigių k.
1906	9124/0010:0031	9124-0010-0031	Šiaulių r. sav. Žvigių k.
1907	9124/0001:0474	4400-3897-8002	Šiaulių r. sav. Žvigių k.
1908	9124/0001:0477	4400-3898-0075	Šiaulių r. sav. Žvigių k.
1909	9124/0001:0412	4400-2138-8470	Šiaulių r. sav. Žvigių k.
1910	9124/0010:0036	9124-0010-0036	Šiaulių r. sav. Žvigių k.
1911	9124/0001:0184	4400-0616-9870	Šiaulių r. sav. Žvigių k.
1912	9124/0001:0433	4400-2319-0654	Šiaulių r. sav. Žvigių k.
1913	9124/0001:0335	4400-1554-4746	Šiaulių r. sav. Žvigių k.
1914	9124/0001:0431	4400-2317-3197	Šiaulių r. sav. Žvigių k.
1915	9124/0001:0102	4400-3897-7392	Šiaulių r. sav. Žvigių k.
1916	9124/0001:0158	4400-0404-0808	Šiaulių r. sav. Žvigių k.
1917	9124/0010:0082	4400-0781-2491	Šiaulių r. sav. Žvigių k.
1918	9124/0001:0475	4400-3898-0231	Šiaulių r. sav. Žvigių k.
1919	9124/0001:0479	4400-3898-1146	Šiaulių r. sav. Žvigių k.
1920	9124/0001:0096	4400-3894-8835	Šiaulių r. sav. Žvigių k.
1921	9124/0001:0180	4400-0616-4872	Šiaulių r. sav. Žvigių k.
1922	9124/0010:0049	9124-0010-0049	Šiaulių r. sav. Žvigių k.
1923	9124/0001:0260	4400-0999-0652	Šiaulių r. sav. Žvigių k.
1924	9124/0001:0319	4400-1295-7336	Šiaulių r. sav. Žvigių k.
1925	9124/0001:0478	4400-3898-0031	Šiaulių r. sav. Žvigių k.
1926	9124/0001:0510	4400-5125-2883	Šiaulių r. sav. Žvigių k.
1927	9124/0001:0395	4400-2031-7771	Šiaulių r. sav. Žvigių k.
1928	9124/0001:0473	4400-3897-8057	Šiaulių r. sav. Žvigių k.
1929	9124/0001:0480	4400-3898-0002	Šiaulių r. sav. Žvigių k.
1930	9124/0001:0008	9124-0001-0008	Šiaulių r. sav. Žvigių k.

Sklypo dalies Nr.	Sklypo kadastro Nr.	Sklypo unikalus Nr.	Adresas
1931	9124/0001:0105	4400-3902-3526	Šiaulių r. sav. Žvigių k.
1932	9124/0001:0106	4400-3905-3980	Šiaulių r. sav. Žvigių k.

Priedas 2. Laisvos valstybinės žemės plotų, patenkančių į magistralinių dujotiekių vietovės klasių teritorijas, sąrašas

Laisvos valstybinės žemės ploto Nr.	Centro koordinatės	Kadastro vietovė
001	X-6206608.09 Y-455456.15	Bridų
002	X-6206730.61 Y-455969.16	Bridų
003	X-6206768.18 Y-457123.69	Bridų
004	X-6206754.15 Y-457175.66	Bridų
005	X-6206534.49 Y-457085.21	Bridų
006	X-6206286.61 Y-457431.21	Bridų
007	X-6205925.35 Y-457355.01	Bridų
008	X-6205541.45 Y-457422.36	Bridų
009	X-6204982.05 Y-457481.66	Bridų
010	X-6204753.11 Y-457523.94	Bridų
011	X-6204533.61 Y-457175.34	Bridų
012	X-6204494.51 Y-457335.85	Bridų
013	X-6204368.83 Y-456993.42	Bridų
014	X-6207128.34 Y-458315.85	Bridų
015	X-6207326.82 Y-458690.96	Bridų
016	X-6207124.86 Y-458944.23	Bridų
017	X-6207357.58 Y-459112.29	Bridų

Laisvos valstybinės žemės ploto Nr.	Centro koordinatės	Kadastro vietovė
018	X-6207504.10 Y-459577.17	Bridų
019	X-6207317.41 Y-460089.65	Bridų, Ginkūnų
020	X-6203305.60 Y-421694.73	Dirvonėnų
021	X-6204914.17 Y-423084.41	Dirvonėnų
022	X-6205216.42 Y-424302.31	Dirvonėnų
023	X-6205175.69 Y-424326.04	Dirvonėnų
024	X-6205185.91 Y-424441.19	Dirvonėnų
025	X-6205443.22 Y-424760.85	Dirvonėnų
026	X-6205287.83 Y-425130.65	Dirvonėnų
027	X-6205109.55 Y-426312.67	Dirvonėnų
028	X-6205267.55 Y-427396.15	Dirvonėnų
029	X-6205054.59 Y-428483.96	Dirvonėnų, Micaičių
030	X-6207176.55 Y-460296.38	Ginkūnų
031	X-6206704.01 Y-460718.28	Ginkūnų
032	X-6206360.51 Y-460733.39	Ginkūnų
033	X-6205553.61 Y-461691.40	Ginkūnų
034	X-6205797.06 Y-461863.27	Ginkūnų
035	X-6205399.76 Y-462079.72	Ginkūnų
036	X-6204920.62 Y-462118.50	Ginkūnų
037	X-6204931.00 Y-462222.41	Ginkūnų
038	X-6203853.99 Y-462496.43	Ginkūnų

Laisvos valstybinės žemės ploto Nr.	Centro koordinatės	Kadastro vietovė
039	X-6203905.36 Y-462678.30	Ginkūnų
040	X-6203997.87 Y-462824.73	Ginkūnų
041	X-6203165.53 Y-462701.56	Ginkūnų
042	X-6203104.14 Y-462733.15	Ginkūnų
043	X-6202909.07 Y-462870.69	Ginkūnų
044	X-6202211.12 Y-463027.46	Ginkūnų, Kairių
045	X-6206962.36 Y-453850.56	Gubernijos miško
046	X-6200885.87 Y-463804.06	Kairių
047	X-6200710.57 Y-463697.15	Kairių
048	X-6200291.44 Y-464130.51	Kairių
049	X-6200373.90 Y-464459.14	Kairių
050	X-6200639.93 Y-464568.17	Kairių
051	X-6200652.17 Y-464904.60	Kairių
052	X-6200408.92 Y-464704.61	Kairių
053	X-6200385.56 Y-464659.61	Kairių
054	X-6200164.90 Y-464889.60	Kairių
055	X-6199989.17 Y-465161.17	Kairių
056	X-6199882.07 Y-465079.81	Kairių
057	X-6199667.00 Y-464964.80	Kairių
058	X-6198836.38 Y-465911.08	Kairių
059	X-6198651.43 Y-466290.00	Kairių

Laisvos valstybinės žemės ploto Nr.	Centro koordinatės	Kadastro vietovė
060	X-6198838.95 Y-466630.62	Kairių
061	X-6204834.64 Y-444548.28	Kužių
062	X-6204788.28 Y-445172.03	Kužių
063	X-6204742.14 Y-445349.46	Kužių
064	X-6204462.54 Y-445137.71	Kužių
065	X-6204461.15 Y-445311.47	Kužių
066	X-6204489.38 Y-445646.09	Kužių
067	X-6204693.18 Y-445923.98	Kužių
068	X-6204564.20 Y-447191.46	Kužių
069	X-6205360.32 Y-447793.21	Kužių
070	X-6205156.99 Y-447932.31	Kužių
071	X-6206358.65 Y-446902.51	Kužių
072	X-6206468.36 Y-446703.71	Kužių
073	X-6206532.00 Y-446833.58	Kužių
074	X-6205494.54 Y-448591.38	Kužių
075	X-6205960.14 Y-448949.10	Kužių
076	X-6205706.78 Y-449178.08	Kužių
077	X-6205857.75 Y-449383.86	Kužių
078	X-6206415.82 Y-449863.09	Kužių
079	X-6206757.06 Y-450411.38	Kužių
080	X-6207169.35 Y-450602.35	Kužių, Verbūnų

Laisvos valstybinės žemės ploto Nr.	Centro koordinatės	Kadastro vietovė
081	X-6204472.17 Y-429342.45	Micaičių
082	X-6204472.43 Y-429436.14	Micaičių
083	X-6204587.26 Y-429657.37	Micaičių
084	X-6204340.81 Y-429809.44	Micaičių
085	X-6203725.40 Y-431403.95	Micaičių
086	X-6203632.28 Y-431941.79	Micaičių
087	X-6203688.90 Y-432087.01	Micaičių
088	X-6203656.95 Y-432305.90	Micaičių
089	X-6203127.45 Y-433337.05	Micaičių
090	X-6202849.47 Y-433270.94	Micaičių
091	X-6202854.02 Y-433985.29	Micaičių
092	X-6202521.10 Y-434357.70	Micaičių, Smilgių
093	X-6205693.74 Y-428679.97	Pakumulšių
094	X-6206119.19 Y-428745.43	Pakumulšių
095	X-6206412.67 Y-428716.83	Pakumulšių
096	X-6206964.44 Y-429044.46	Pakumulšių
097	X-6207012.20 Y-429337.89	Pakumulšių
098	X-6207285.40 Y-429239.34	Pakumulšių
099	X-6207570.97 Y-429264.85	Pakumulšių
100	X-6207788.61 Y-429469.15	Pakumulšių
101	X-6208243.78 Y-429340.28	Pakumulšių

Laisvos valstybinės žemės ploto Nr.	Centro koordinatės	Kadastro vietovė
102	X-6208778.47 Y-429463.42	Pakumulšių
103	X-6209693.79 Y-429572.58	Pakumulšių
104	X-6209822.66 Y-429758.35	Pakumulšių
105	X-6210786.82 Y-430056.63	Ringuvėnų
106	X-6211029.73 Y-429817.18	Ringuvėnų
107	X-6212494.08 Y-429972.35	Ringuvėnų
108	X-6212552.73 Y-430012.85	Ringuvėnų
109	X-6213606.61 Y-430033.22	Ringuvėnų
110	X-6213642.27 Y-430069.72	Ringuvėnų
111	X-6214067.19 Y-429643.06	Ringuvėnų
112	X-6215196.91 Y-429276.81	Ringuvėnų
113	X-6215214.00 Y-429214.94	Ringuvėnų
114	X-6215353.46 Y-429391.17	Ringuvėnų
115	X-6215504.99 Y-429310.57	Ringuvėnų
116	X-6216258.45 Y-429805.43	Ringuvėnų
117	X-6217575.58 Y-429500.77	Ringuvėnų
118	X-6217814.28 Y-429625.40	Ringuvėnų
119	X-6218317.46 Y-429461.88	Ringuvėnų
120	X-6219699.43 Y-429664.61	Ringuvėnų
121	X-6220176.70 Y-429618.61	Ringuvėnų
122	X-6202712.01 Y-434528.30	Smilgių

Laisvos valstybinės žemės ploto Nr.	Centro koordinatės	Kadastro vietovė
123	X-6202702.06 Y-434602.78	Smilgių
124	X-6202675.39 Y-434817.69	Smilgių
125	X-6202474.57 Y-434815.85	Smilgių
126	X-6202576.99 Y-435104.45	Smilgių
127	X-6202880.65 Y-435317.34	Smilgių
128	X-6203611.09 Y-435252.05	Smilgių
129	X-6204853.87 Y-435504.44	Smilgių
130	X-6202583.91 Y-435780.56	Smilgių
131	X-6202425.19 Y-436870.26	Smilgių
132	X-6202582.90 Y-437254.09	Smilgių
133	X-6202890.82 Y-438354.43	Smilgių
134	X-6203201.81 Y-439093.52	Smilgių
135	X-6203825.43 Y-440169.83	Smilgių
136	X-6204204.15 Y-440484.75	Smilgių
137	X-6204205.00 Y-440973.61	Smilgių
138	X-6204579.23 Y-441571.06	Smilgių
139	X-6204380.69 Y-441833.13	Smilgių
140	X-6204656.57 Y-442064.96	Smilgių
141	X-6204789.72 Y-443056.49	Smilgių
142	X-6204944.77 Y-443125.75	Smilgių
143	X-6207156.54 Y-450528.66	Verbūnų

Laisvos valstybinės žemės ploto Nr.	Centro koordinatės	Kadastro vietovė
144	X-6208006.03 Y-451268.25	Verbūnų
145	X-6198759.91 Y-467847.37	Žadžiūnų
146	X-6198861.39 Y-468375.28	Žadžiūnų
147	X-6199081.69 Y-468576.48	Žadžiūnų
148	X-6198695.51 Y-468605.92	Žadžiūnų
149	X-6198750.60 Y-468945.11	Žadžiūnų
150	X-6198952.91 Y-469177.43	Žadžiūnų
151	X-6198864.01 Y-470228.45	Žadžiūnų
152	X-6199187.28 Y-470356.85	Žadžiūnų
153	X-6198922.24 Y-470516.34	Žadžiūnų
154	X-6198611.94 Y-470584.38	Žadžiūnų
155	X-6198437.13 Y-471202.35	Žadžiūnų
156	X-6198198.14 Y-471656.33	Žadžiūnų

DETALŪS METADUOMENYS

Dokumento sudarytojas (-ai)	Lietuvos Respublikos energetikos ministerija 302308327, Gedimino pr. 38, LT-01104 Vilnius
Dokumento pavadinimas (antraštė)	DĖL ŠIAULIŲ RAJONO SAVIVALDYBĖS TERITORIJOJE ESANČIŲ MAGISTRALINIŲ DUJOTIEKIŲ VIETOVĖS KLASIŲ TERITORIJŲ PLANO PATVIRTINIMO
Dokumento registracijos data ir numeris	2023-07-13 Nr. 1-215
Dokumento gavimo data ir dokumento gavimo registracijos numeris	–
Dokumento specifikacijos identifikavimo žymuo	ADOC-V1.0
Parašo paskirtis	Suderinimas
Parašą sukūrusio asmens vardas, pavardė ir pareigos	Giedrė Šeškevičienė, Vyriausiasis specialistas, Energetinio saugumo grupė
Sertifikatas išduotas	GIEDRĖ ŠEŠKEVIČIENĖ, Lietuvos Respublikos energetikos ministerija LT
Parašo sukūrimo data ir laikas	2023-07-07 12:55:10 (GMT+03:00)
Parašo formatas	XAdES-EPES
Laiko žymoje nurodytas laikas	–
Informacija apie sertifikavimo paslaugų teikėją	ADIC CA-B, Asmens dokumentu israsymo centras prie LR VRM LT
Sertifikato galiojimo laikas	2023-06-20 13:58:45 – 2026-06-19 13:58:45
Parašo paskirtis	Suderinimas
Parašą sukūrusio asmens vardas, pavardė ir pareigos	Daiva Brazdžiuvienė, Patarėjas, Teisės ir personalo grupė
Sertifikatas išduotas	DAIVA BRAZDŽIUVIENĖ LT
Parašo sukūrimo data ir laikas	2023-07-07 12:57:14 (GMT+03:00)
Parašo formatas	XAdES-EPES
Laiko žymoje nurodytas laikas	–
Informacija apie sertifikavimo paslaugų teikėją	EID-SK 2016, AS Sertifitseerimiskeskus EE
Sertifikato galiojimo laikas	2020-05-27 14:17:09 – 2025-05-26 23:59:59
Parašo paskirtis	Suderinimas
Parašą sukūrusio asmens vardas, pavardė ir pareigos	Inga Žilienė, Viceministras
Sertifikatas išduotas	INGA ŽILIENĖ, Lietuvos Respublikos energetikos ministerija LT
Parašo sukūrimo data ir laikas	2023-07-07 13:05:31 (GMT+03:00)
Parašo formatas	XAdES-EPES
Laiko žymoje nurodytas laikas	–
Informacija apie sertifikavimo paslaugų teikėją	ADIC CA-B, Asmens dokumentu israsymo centras prie LR VRM LT
Sertifikato galiojimo laikas	2023-05-10 13:47:56 – 2026-05-09 13:47:56
Parašo paskirtis	Suderinimas
Parašą sukūrusio asmens vardas, pavardė ir pareigos	Dainius Bražiūnas, Grupės vadovas, Energetinio saugumo grupė
Sertifikatas išduotas	DAINIUS BRAŽIŪNAS LT
Parašo sukūrimo data ir laikas	2023-07-07 13:39:22 (GMT+03:00)
Parašo formatas	XAdES-EPES
Laiko žymoje nurodytas laikas	–
Informacija apie sertifikavimo paslaugų teikėją	EID-SK 2016, AS Sertifitseerimiskeskus EE
Sertifikato galiojimo laikas	2022-08-10 13:08:16 – 2027-08-09 23:59:59
Parašo paskirtis	Pasirašymas
Parašą sukūrusio asmens vardas, pavardė ir pareigos	Dainius Kreivys, Ministras
Sertifikatas išduotas	DAINIUS KREIVYS, Lietuvos Respublikos energetikos ministerija LT
Parašo sukūrimo data ir laikas	2023-07-13 15:17:46 (GMT+03:00)
Parašo formatas	XAdES-T

DETALŪS METADUOMENYS

Laiko žymoje nurodytas laikas	2023-07-13 15:17:53 (GMT+03:00)
Informacija apie sertifikavimo paslaugų teikėją	ADIC CA-B, Asmens dokumentu israsymo centras prie LR VRM LT
Sertifikato galiojimo laikas	2023-05-10 14:08:01 – 2026-05-09 14:08:01
Informacija apie būdus, naudotus metaduomenų vientisumui užtikrinti	"Registravimas" paskirties metaduomenų vientisumas užtikrintas naudojant "RCSC IssuingCA, VI Registru centras - i.k. 124110246 LT" išduotą sertifikatą "DBSIS, Informatikos ir ryšių departamentas prie Lietuvos Respublikos vidaus reikalų ministerijos, į.k.188774822 LT", sertifikatas galioja nuo 2022-05-19 16:48:06 iki 2025-05-18 16:48:06
Pagrindinio dokumento priedų skaičius	1
Pagrindinio dokumento priedamų dokumentų skaičius	–
Priedamo dokumento sudarytojas (-ai)	–
Priedamo dokumento pavadinimas (antraštė)	–
Priedamo dokumento registracijos data ir numeris	–
Programinės įrangos, kuria naudojantis sudarytas elektroninis dokumentas, pavadinimas	DBSIS, versija 3.5.73.2
Informacija apie elektroninio dokumento ir elektroninio (-ių) parašo (-ų) tikrinimą (tikrinimo data)	Atitinka specifikacijos keliamus reikalavimus. Visi dokumente esantys elektroniniai parašai galioja (2023-07-13 15:25:23)
Paieškos nuoroda	–
Papildomi metaduomenys	Nuorašą suformavo 2023-07-13 15:25:25 DBSIS