ŠAKIŲ RAJONO SAVIVALDYBĖS TERITORIJOJE ESANČIŲ MAGISTRALINIŲ DUJOTIEKIŲ IR SUSIJUSIOS INFRASTRUKTŪROS APSAUGOS ZONŲ PLANAS

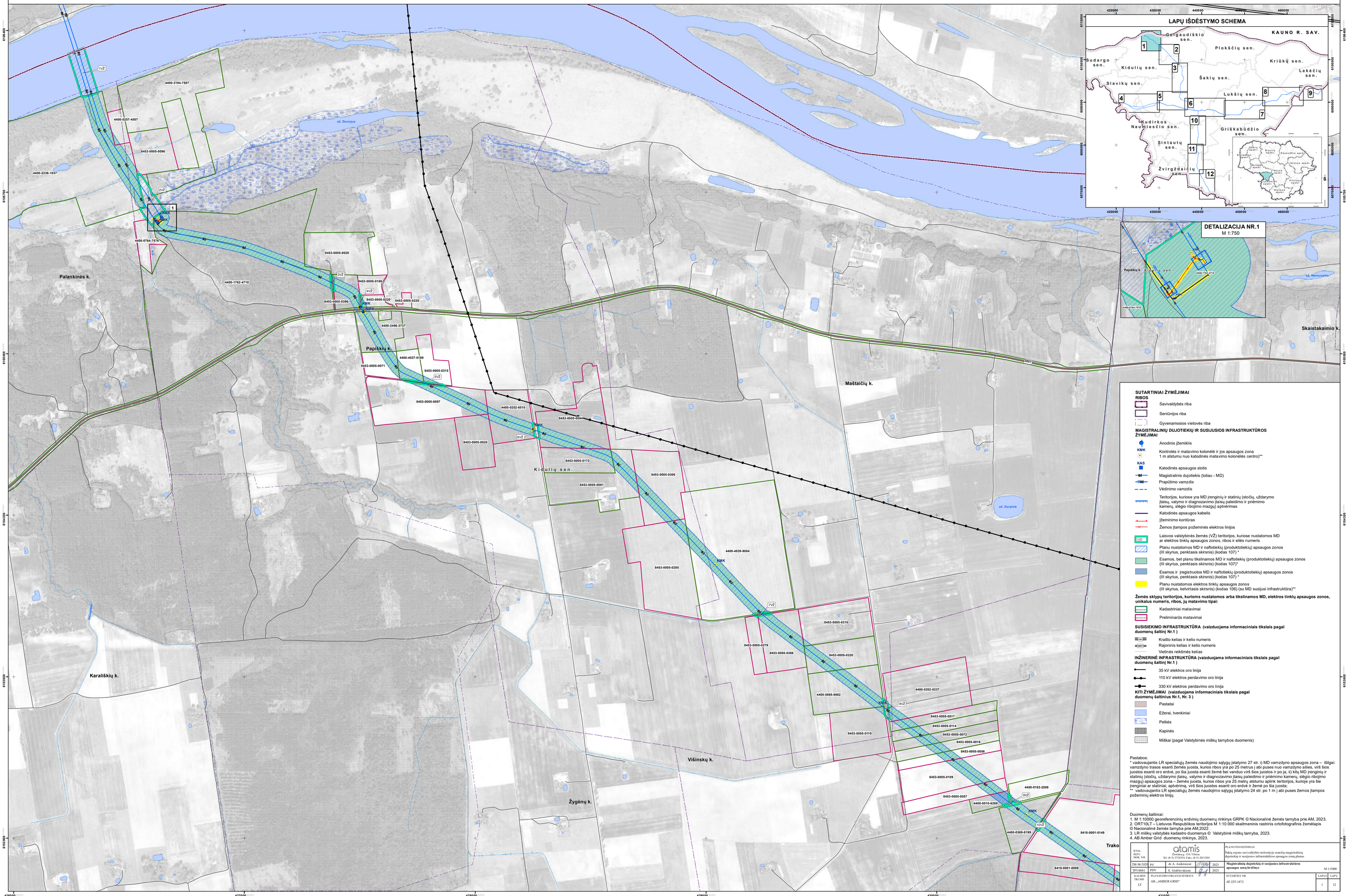

Pastabos:
* vadovaujantis LR specialiųjų žemės naudojimo sąlygų įstatymo 27 str. i) MD vamzdyno apsaugos zona – išilgai vamzdyno trasos esanti žemės juosta, kurios ribos yra po 25 metrus į abi puses nuo vamzdyno ašies, virš šios juostos esanti oro erdvė, po šia juosta esanti žemė bei vanduo virš šios juostos ir po ja, ii) kitų MD įrenginių ir statinių (stočių, uždarymo įtaisų, valymo ir diagnozavimo įtaisų paleidimo ir priėmimo kamerų, slėgio ribojimo mazgų) apsaugos zona – žemės juosta, kurios ribos yra 25 metrų atstumu aplink teritorijos, kurioje yra šie įrenginiai ar statiniai, aptvėrimą, virš šios juostos esanti oro erdvė ir žemė po šia juosta;
** vadovaujantis LR specialiųjų žemės naudojimo sąlygų įstatymo 24 str. po 1 m į abi puses žemos įtampos požeminių elektros linijų.

Duomenų šaltiniai:
1. M 1:10000 georeferencinių erdvinių duomenų rinkinys GRPK © Nacionalinė žemės tarnyba prie AM, 2023.
2. ORT10LT – Lietuvos Respublikos teritorijos M 1:10 000 skaitmeninis rastrinis ortofotografinis žemėlapis © Nacionalinė žemės tarnyba prie AM,2022.
3. LR miškų valstybės kadastro duomenys © Valstybinė miškų tarnyba, 2023.
4. AB Amber Grid duomenų rinkinys, 2023.

KVAL. PATV. DOK. NR.	atamis Žvainių g. 116 Vilnius Tel. (8-5) 2724334, Fax. (8-5) 2031280			PLANO PAVADINIMAS Šakių rajono savivaldybės teritorijoje esančių magistralinių dujotiekių ir susijusios infrastruktūros apsaugos zonų planas	
2NE-M-2020	PV	dr. A. Anikienė	2023	Magistralinių dujotiekių ir susijusios infrastruktūros apsaugos zonų brėžinys	M 1:5000
TPV0001	PDV	E. Grablievskienė	2023		
KALBOS TRUMP. LT	PLANAVIMO ORGANIZATORIUS AB „AMBER GRID"			SUTARTIES NR. AF-22T-1872	LAPAS 1 / LAPŲ 12

ŠAKIŲ RAJONO SAVIVALDYBĖS TERITORIJOJE ESANČIŲ MAGISTRALINIŲ DUJOTIEKIŲ IR SUSIJUSIOS INFRASTRUKTŪROS APSAUGOS ZONŲ PLANAS

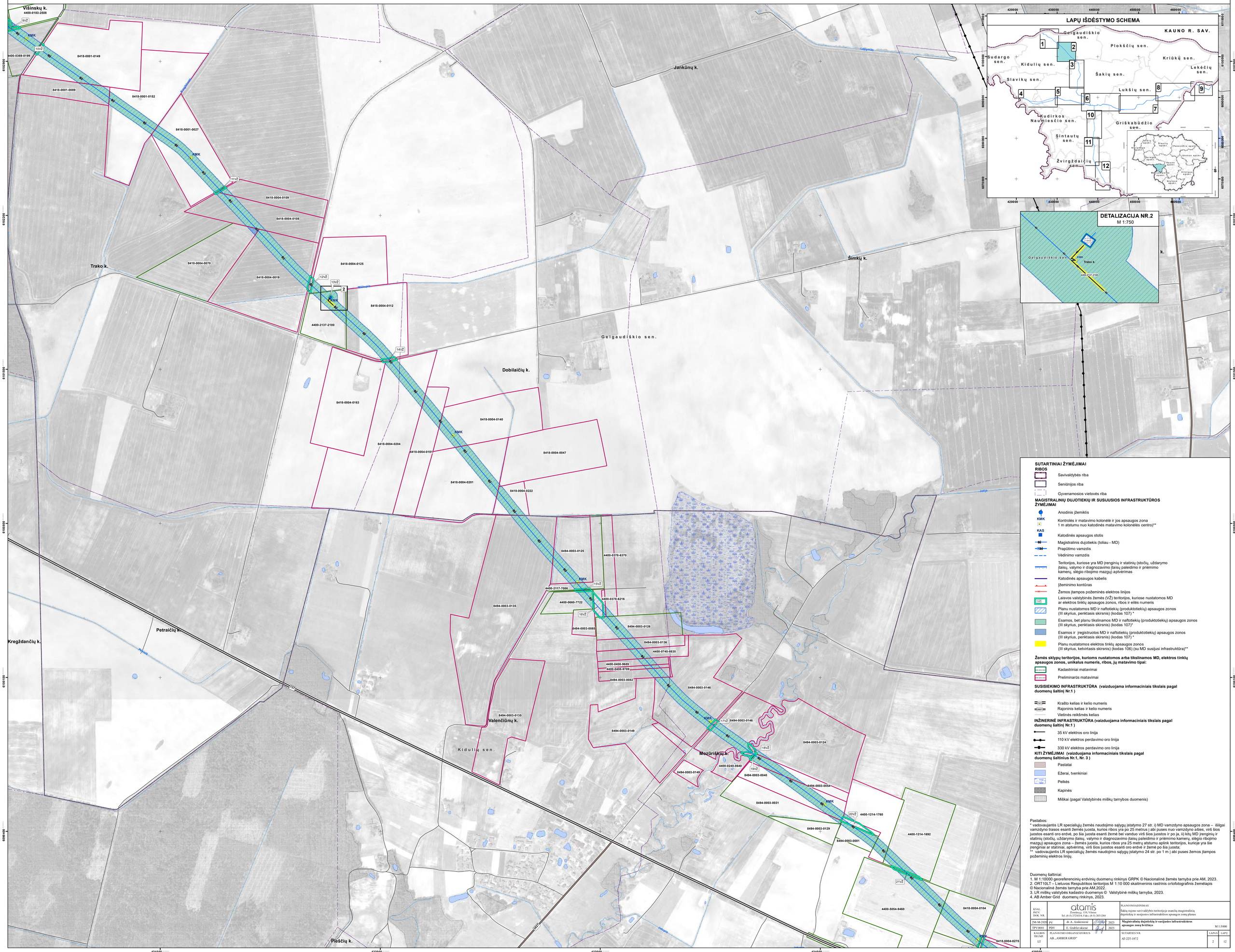

Pastabos:
* vadovaujantis LR specialiųjų žemės naudojimo sąlygų įstatymo 27 str. i) MD vamzdyno apsaugos zona – išilgai vamzdyno trasos esanti žemės juosta, kurios ribos yra po 25 metrus į abi puses nuo vamzdyno ašies, virš šios juostos esanti oro erdvė, po šia juosta esanti žemė bei vanduo virš šios juostos ir po ja, ii) kitų MD įrenginių ir statinių (stočių, uždarymo įtaisų, valymo ir diagnozavimo įtaisų paleidimo ir priėmimo kamerų, slėgio ribojimo mazgų) apsaugos zona – žemės juosta, kurios ribos yra 25 metrų atstumu aplink teritorijos, kurioje yra šie įrenginiai ar statiniai, aptvėrimą, virš šios juostos esanti oro erdvė ir žemė po šia juosta;
** vadovaujantis LR specialiųjų žemės naudojimo sąlygų įstatymo 24 str. po 1 m į abi puses žemos įtampos požeminių elektros linijų.

Duomenų šaltiniai:
1. M 1:10000 georeferencinių erdvinių duomenų rinkinys GRPK © Nacionalinė žemės tarnyba prie AM, 2023.
2. ORT10LT – Lietuvos Respublikos teritorijos M 1:10 000 skaitmeninis rastrinis ortofotografinis žemėlapis © Nacionalinė žemės tarnyba prie AM,2022.
3. LR miškų valstybės kadastro duomenys © Valstybinė miškų tarnyba, 2023.
4. AB Amber Grid duomenų rinkinys, 2023.

KVAL. PRTV. DOK. NR.	atamis Žemės g. 139, Vilnius Tel. (8-5) 2724514 Faks.(8-5) 2031280		PLANO PAVADINIMAS Šakių rajono savivaldybės teritorijoje esančių magistralinių dujotiekių ir susijusios infrastruktūros apsaugos zonų planas	
2M-M-2020	PV	dr. A. Aniksčienė 2023	Magistralinių dujotiekių ir susijusios infrastruktūros apsaugos zonų brėžinys	M 1:5000
TPV0081	PDV	E. Grabrievkienė 2023		
KALBOS TRUMP. LT	PLANAVIMO ORGANIZATORIUS AB „AMBER GRID"		SUTARTIES NR. AT-22T-1872	LAPAS 2 / LAPŲ 12

ŠAKIŲ RAJONO SAVIVALDYBĖS TERITORIJOJE ESANČIŲ MAGISTRALINIŲ DUJOTIEKIŲ IR SUSIJUSIOS INFRASTRUKTŪROS APSAUGOS ZONŲ PLANAS

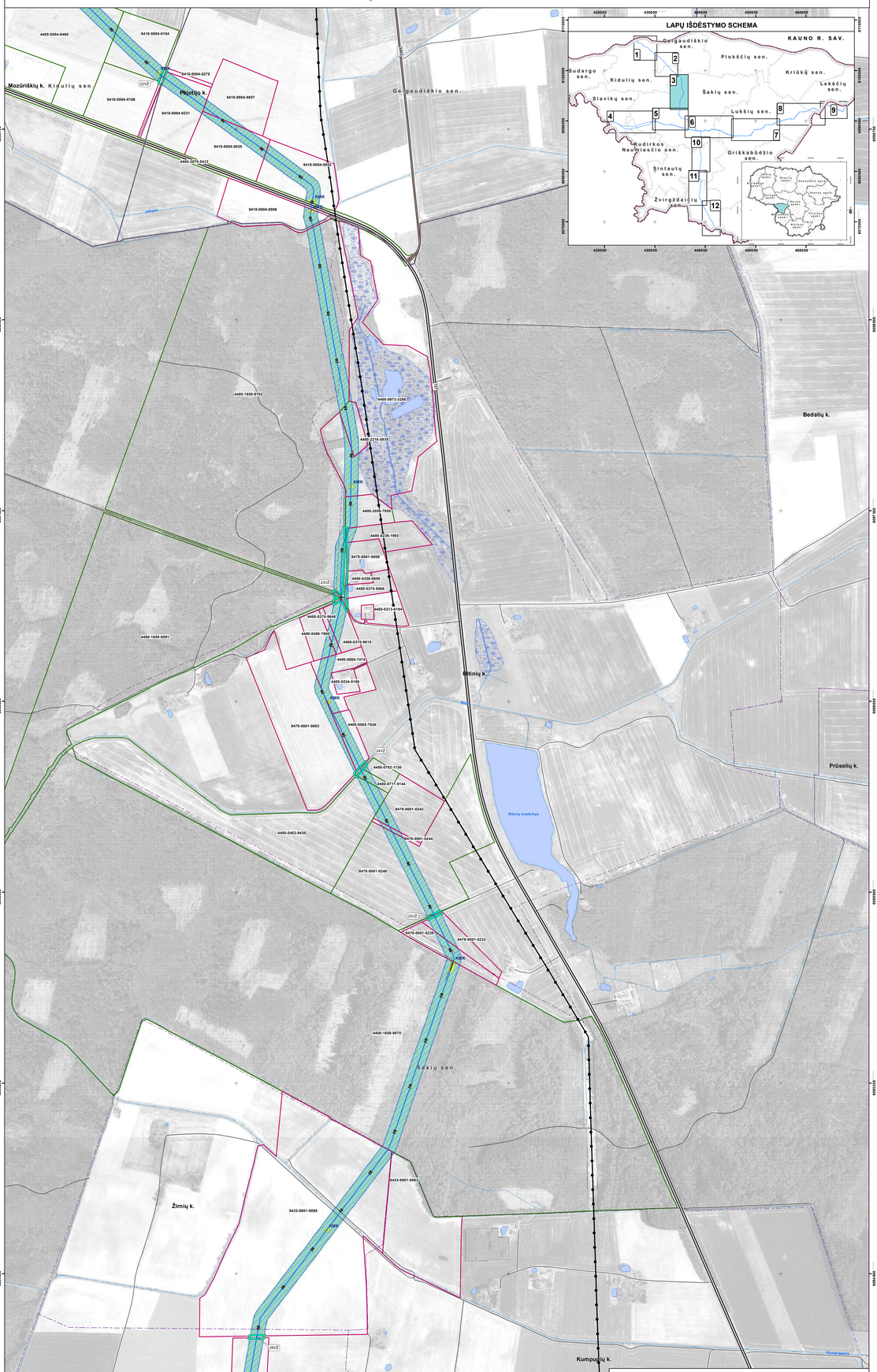

SUTARTINIAI ŽYMĖJIMAI

RIBOS

- Savivaldybės riba
- Seniūnijos riba
- Gyvenamosios vietovės riba

MAGISTRALINIŲ DUJOTIEKIŲ IR SUSIJUSIOS INFRASTRUKTŪROS ŽYMĖJIMAI

- Anodinis žemėkilis
- KIRK — Kontrolės ir matavimo kolonėlė ir jos apsaugos zona 1 m atstumu nuo katodinės matavimo kolonėlės centro)**
- KAS — Katodinės apsaugos stotis
- Magistralinis dujotiekis (toliau - MD)
- Praplėtimo vamzdis
- Vedinimo vamzdis
- Teritorijos, kuriose yra MD renginių ir statinių (stočių, uždarymo įtaisų, valymo ir diagnozavimo įtaisų paleidimo ir priėmimo kamerų, silęsto rūbojimo mazgų) apžvėrimas
- Katodinės apsaugos kabelis
- Įžeminimo kontūras
- Žemos įtampos požeminės elektros linijos
- Laisvos valstybinės žemės (VŽ) teritorijos, kuriose nustatomos MD ar elektros tinklų apsaugos zonos, ribos ir eilės numeris
- Planu nustatomos MD ir naftotiekių (produktotiekių) apsaugos zonos (III skyrius, penktasis skirsnis) (kodas 107) *
- Esamos, bet planu tikslinamos MD ir naftotiekių (produktotiekių) apsaugos zonos (III skyrius, penktasis skirsnis) (kodas 107)*
- Esamos ir įregistruotos MD ir naftotiekių (produktotiekių) apsaugos zonos (III skyrius, penktasis skirsnis) (kodas 107) *
- Planu nustatomos elektros tinklų apsaugos zonos (III skyrius, ketvirtasis skirsnis) (kodas 106) (su MD susijusi infrastruktūra)**

Žemės sklypų teritorijos, kuriems nustatomos arba tikslinamos MD, elektros tinklų apsaugos zonos, unikalus numeris, ribos, jų matavimo tipai:

- Kadastriniai matavimai
- Preliminarūs matavimai

SUSISIEKIMO INFRASTRUKTŪRA (vaizduojama informaciniais tikslais pagal duomenų šaltinį Nr.1)

- Krašto kelias ir kelio numeris
- Rajoninis kelias ir kelio numeris
- Vietinės reikšmės kelias

INŽINERINĖ INFRASTRUKTŪRA (vaizduojama informaciniais tikslais pagal duomenų šaltinį Nr.1)

- 35 kV elektros oro linija
- 110 kV elektros perdavimo oro linija
- 330 kV elektros perdavimo oro linija

KITI ŽYMĖJIMAI (vaizduojama informaciniais tikslais pagal duomenų šaltinius Nr.1, Nr. 3)

- Pastatai
- Ežerai, tvenkiniai
- Pelkės
- Kapinės
- Miškai (pagal Valstybinės miškų tarnybos duomenis)

Pastabos:

* vadovaujantis LR specialiųjų žemės naudojimo sąlygų įstatymo 27 str. ii) MD varnzdyno apsaugos zona – išilgai varnzdyno trasos esantė žemės juosta, kurios ribos yra po 25 metrus į abi puses nuo varnzdyno ašies, virš šios juostos esanti oro erdvė, po šia juosta esantė žemė bei vandus virš šios juostos ir po ja, ii) kitų MD įrenginių ir statinių (stočių, uždarymo įtaisų, valymo ir diagnozavimo įtaisų paleidimo ir priėmimo kamerų, silęsto rūbojimo mazgų) apsaugos zona – žemės juosta, kurios ribos yra 25 metrų atstumu aplink teritorijos, kurioje yra šie įrenginiai ar statiniai, apžvėrimą, virš šios juostos esantė oro erdvė ir žemė po šia juosta;

** vadovaujantis LR specialiųjų žemės naudojimo sąlygų įstatymo 24 str. po 1 m į abi puses žemos įtampos požeminių elektros linijų.

Duomenų šaltiniai:

1. M 1:10000 georeferenciniu erdviniu duomenų rinkiniys GRPK © Nacionalinė žemės tarnyba prie AM, 2023.
2. ORT10LT – Lietuvos Respublikos teritorija M 1:10 000 skaitmeninis rastrinis ortofotografinis žemėlapis © Nacionalinė žemės tarnyba prie AM,2022.
3. LR miškų valstybės kadastro duomenys © Valstybinė miškų tarnyba, 2023.
4. AB Amber Grid duomenų rinkinys, 2023.

KAUN. INST. DOK. NR.	atamis Žemėtvarkos ir GIS, VšĮ Tel. ir fax 37 220154, Faks. (8-37) 201 284			PLANO PAVADINIMAS: Šakių rajono savivaldybės teritorijoje esančių magistralinių dujotiekių ir susijusios infrastruktūros apsaugos zonų planas	
ŽM.NR.2020	PV	dr. A. Anikienė	2023	**Magistralinių dujotiekių ir susijusios infrastruktūros apsaugos zonų brėžinys**	M 1:5000
TPV.NR.01	PDV	E. Gudelevičienė	2023		
KAŽKAS TEIGIAMI LT	PLANAVIMO ORGANIZATORIUS: AB „AMBER GRID"			SU DARTIES NR. AI/ 225 /1672	LAPAS 3 / LAPŲ 12

ŠAKIŲ RAJONO SAVIVALDYBĖS TERITORIJOJE ESANČIŲ MAGISTRALINIŲ DUJOTIEKIŲ IR SUSIJUSIOS INFRASTRUKTŪROS APSAUGOS ZONŲ PLANAS

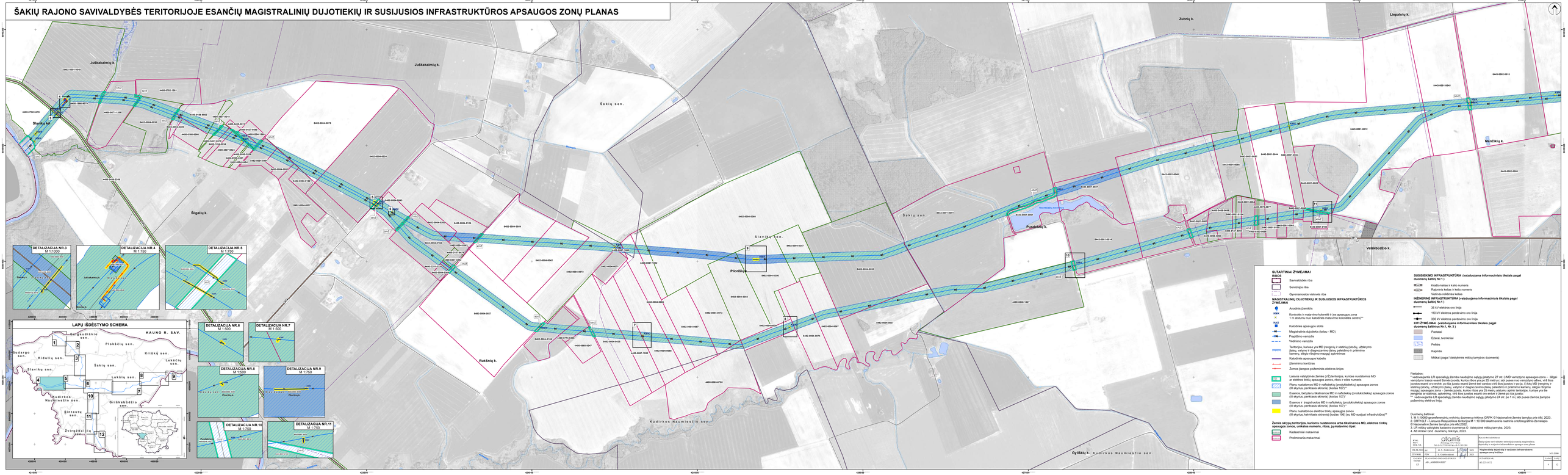

SUTARTINIAI ŽYMĖJIMAI

RIBOS

- Savivaldybės riba
- Seniūnijos riba
- Gyvenamosios vietovės riba

MAGISTRALINIŲ DUJOTIEKIŲ IR SUSIJUSIOS INFRASTRUKTŪROS ŽYMĖJIMAI

- Anodinis įžemiklis
- KBK — Kontrolės ir matavimo kolonėlė ir jos apsaugos zona 1 m atstumu nuo kaitodinės maitinimo kolonėlės centro)**
- KAS — Katodinės apsaugos stotis
- Magistralinis dujotiekis (toliau - MD)
- Požeminio vamzdis
- Vedinimo vamzdis
- Teritorija, kuriose yra MD įrengtų ir statinių (skotų, užtaisymo (talės), valymo ir diagnozavimo (talės) paleidimo ir priėmimo kameros, aligio rūbojimo mazgų) aptarnavimas
- Katodinės apsaugos kabelis
- Gamtinės kuro dujos
- Žemos įtampos požemines elektros linijos
- Laisvos valstybinės žemės (VŽ) teritorija, kuriose nustatomos MD ar elektros tinklų apsaugos zonos, riboti ir eilės numeris
- Planu nustatomos MD ir naftotiekių (produktotiekių) apsaugos zonos (35 skyrius, perritasis skirsnis) (kodas 101) *
- Esamos, bet planu tikslinamos MD ir naftotiekių (produktotiekių) apsaugos zonos (35 skyrius, perritasis skirsnis) (kodas 107)*
- Esamos ir įregistruotos MD ir naftotiekių (produktotiekių) apsaugos zonos (35 skyrius, perritasis skirsnis) (kodas 105) *
- Planu nustatomos elektros tinklų apsaugos zonos (35 skyrius, kaitomasis skirsnis) (kodas 106) (no MD susijusi infrastruktūra)**

Žemės sklypų teritorijos, kurioms nustatomos arba tikslinamos MD, elektros tinklų apsaugos zonos, unikalus numeris, riboa, jų matavimo tipai:

- Kadastrinė matavimai
- Preliminarūs matavimai

SUSISIEKIMO INFRASTRUKTŪRA (vaizduojama informaciniais tikslais pagal duomenų šaltinį Nr.1)

- Kiaušto kelias ir kelio numeris
- Rajoninis kelias ir kelio numeris
- Vietinis reikšmės kelias

INŽINERINĖ INFRASTRUKTŪRA (vaizduojama informaciniais tikslais pagal duomenų šaltinį Nr.1)

- 35 kV elektros oro linija
- 110 kV elektros perdavimo oro linija
- 330 kV elektros perdavimo oro linija

KITI ŽYMĖJIMAI (vaizduojama informaciniais tikslais pagal duomenų šaltinius Nr.1, Nr. 3)

- Paslatai
- Ežeras, tvenkiniai
- Pelkės
- Kapinės
- Miškai (pagal Valstybinės miškų tarnybos duomenis)

Paaiškinimas:
* vadovaujantis LR specialiąjų žemės naudojimo sąlygų įstatymo 27 str. 3 MD vamzdyno apsaugos zona – dėliga vamzdyno trasos esantį žemės juostą, kurios riboa yra po 25 metrų (ašį pusės nuo vamzdyno ašies, virš šios juostos esantį oro erdvė, po šia juostą esantį žemę bei vandus virš šios juostos ir po ja, iš kių MD įrengtų ir statinių (skotų, užtaisymo (talės), valymo ir diagnozavimo (talės paleidimo ir priėmimo kameros, aligio rūbojimo mazgų) apsaugos zona – žemės juostą, kurios riboa yra 25 metrų atstumu aplink teritoriją, kuriuos yra šie MD įrengtų ir statinių (skotų, užtaisymo (talės), valymo ir diagnozavimo (talės
** vadovaujantis LR specialiąjų žemės naudojimo sąlygų įstatymo 24 str. po 1 m (ašį pusės žemos įtampos požemnių elektros linją.

Duomenų šaltiniai:
1. M 1:10000 georeferencinių erdvinių duomenų rinkinys DRPK © Nacionalinė žemės tarnyba prie ANM, 2023.
2. OATS10 Lietuvos Respublikos topografinis M 1:10 000 skaitmeninis rastrinis ortofotografiniai žemėlapiais © Nacionalinė žemės tarnyba prie ANM, 2023.
3. Valstybės miškų informacinės sistemos duomenys © Valstybinė miškų tarnyba, 2023.
4. AB Amber Grid duomenų rinkinys, 2023.

KONS. DATA KOR. NR.		atams Dvarionų g. 11B, Vilnius Tel. 8 (5) 212 30 30, 8 (5) 262 0361		TŲ PAVADINIMAS Šakių rajono savivaldybės teritorijoje esančių magistralinių dujotiekių ir susijusios infrastruktūros apsaugos zonų planas	
DIR. IR PAR.VED.	A. Ž.	A. Žukauskienė	2023	Magistralinių dujotiekių ir susijusios infrastruktūros apsaugos zonų kortelės	M 1:1000
PAR.INŽ.	PAV.	E. Dudėnienė	2023		
KVALIF. PAŽYM. NR.	TŲ PAVADINIMAS ŽIN. „AMBER GRID"			BYLOS NR. 42-2235-3412	LAPAS	LAPŲ SK.
1.0					4	23

ŠAKIŲ RAJONO SAVIVALDYBĖS TERITORIJOJE ESANČIŲ MAGISTRALINIŲ DUJOTIEKIŲ IR SUSIJUSIOS INFRASTRUKTŪROS APSAUGOS ZONŲ PLANAS

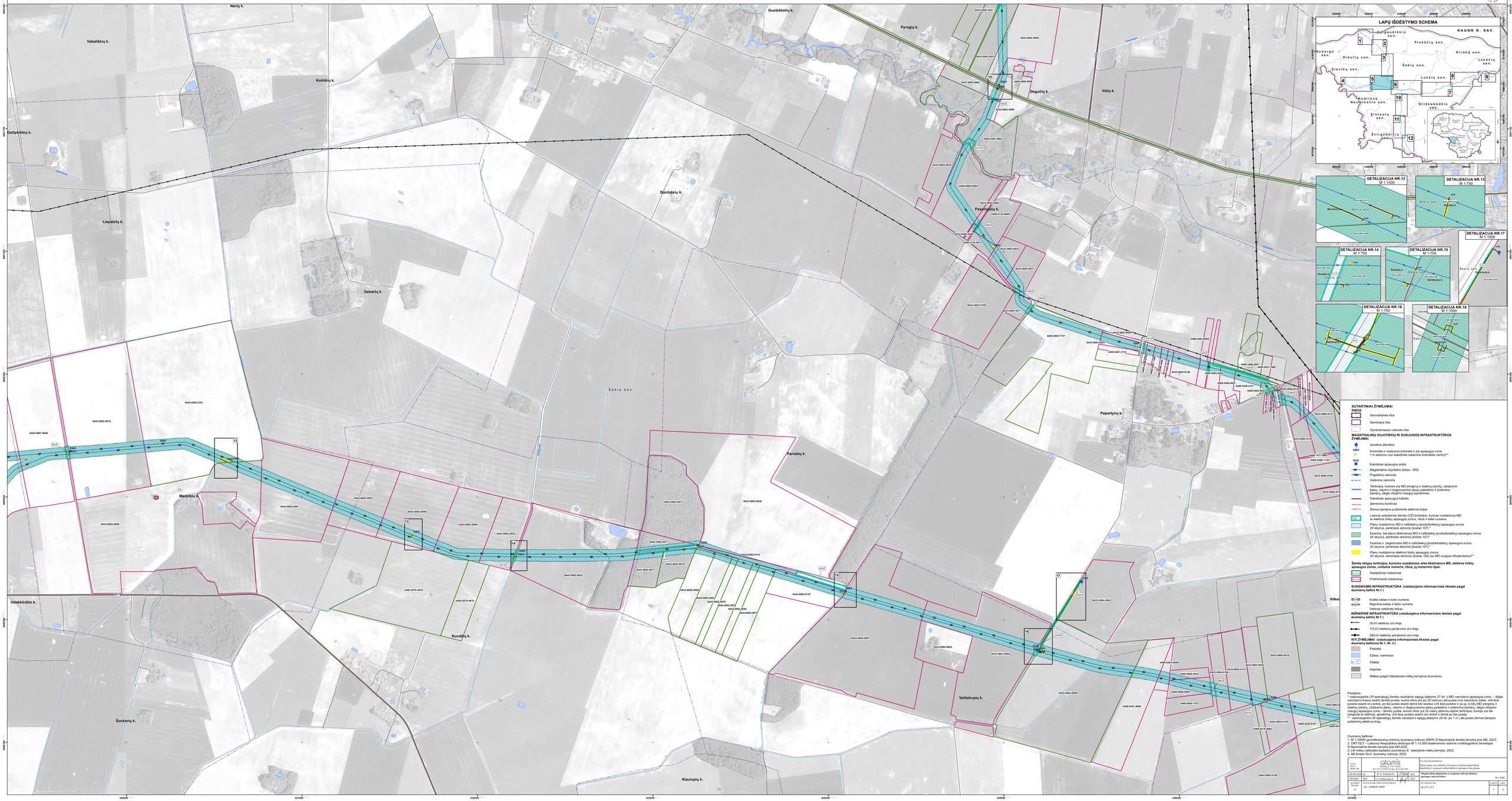

SUTARTINIAI ŽYMĖJIMAI

RIBOS

- Savivaldybės riba
- Seniūnijos riba
- Gyvenamosios vietovės riba

MAGISTRALINIŲ DUJOTIEKIŲ IR SUSIJUSIOS INFRASTRUKTŪROS ŽYMĖJIMAI

- Anodinis žemiklis
- KMK — Kontrolės ir matavimo kolonėlė ir jos apsaugos zona 1 m atstumu nuo katodinės matavimo kolonėlės centro(*)
- KAS — Katodinės apsaugos stotis
- Magistralinis dujotiekis (toliau - MD)
- Praspūtimo vamzdis
- Vikdymo vamzdis
- Teritorija, kurioje yra MD įrenginių ir statinių (skoičių, užtarymo jtaisų, valymo ir diagnozavimo įtaisų paleidimo ir priėmimo kameų, alėjų išdėjimo mazgų) apsirėmas
- Katodinės apsaugos kabelis
- Įžeminimo kontūras
- Žemos įtampos požeminės elektros linijos
- Lasvos valstybinės žemės (VŽ) teritorijos, kuriose nustatomos MD ar elektros tinklų apsaugos zonos, riba ir eilės numeris
- Planu nustatomos MD ir naftotiekių (produktotiekių) apsaugos zonos (III skyrius, penktasis skirsnis) (kodas 101) *
- Esamos, bet planu tikslinamos MD ir naftotiekių (produktotiekių) apsaugos zonos (III skyrius, penktasis skirsnis) (kodas 107)*
- Esamos ir įregistruotos MD ir naftotiekių (produktotiekių) apsaugos zonos (III skyrius, penktasis skirsnis) (kodas 105) *
- Planu nustatomos elektros tinklų apsaugos zonos (III skyrius, ketvirtasis skirsnis) (kodas 106) (su MD susijusi infrastruktūra)**

Žemės sklypų teritorijos, kuriems nustatomos arba tikslinamos MD, elektros tinklų apsaugos zonos, unikalus numeris, riba, jų matavimo tipai:

- Kadastriniai matavimai
- Preliminarūs matavimai

SUSISIEKIMO INFRASTRUKTŪRA (vaizduojama informaciniais tikslais pagal duomenų šaltinį Nr.1)

- Krašto kelias ir kelio numeris
- Rajoninis kelias ir kelio numeris
- Vietinės reikšmės kelias

INŽINERINĖ INFRASTRUKTŪRA (vaizduojama informaciniais tikslais pagal duomenų šaltinį Nr.1)

- 35 kV elektros oro linija
- 110 kV elektros perdavimo oro linija
- 330 kV elektros perdavimo oro linija

KITI ŽYMĖJIMAI (vaizduojama informaciniais tikslais pagal duomenų šaltinius Nr.1, Nr. 3)

- Pastatai
- Ežerai, tvenkiniai
- Pelkės
- Kapinės
- Miškai (pagal Valstybinės miškų tarnybos duomenis)

Pastabos:
* vadovaujantis LR specialiąjų žemės naudojimo sąlygų įstatymo 27 str. (-) MD vamzdyno apsaugos zona – išilgai vamzdyno trasos esantė žemės juostė, kurios riboa yra po 25 metrus i abi puses nuo vamzdyno ašies, virš šios juostos esantė oro erdvė, po šia juosta esantė žemė bei vandun virš šios juostos ir po ja, ir kitų MD įrenginių ir statinių (skoičių, užtarymo jtaisų, valymo ir diagnozavimo jtaisų paleidimo ir priėmimo kameų, alėjų išdėjimo mazgų) apsaugos zona – žemės juostė, kurios riboa yra 25 metrų atstumu aplink teritorijoje, kurioje yra šie įrenginiai ar statiniai, apibrėtima, virš šios juostos esantė oro erdvė ir žemė po šia juosta;
** vadovaujantis LR specialiąjų žemės naudojimo sąlygų įstatymo 24 str. po 1 m i abi puses žemės įtampos požeminių elektros linijų.

Duomenų šaltiniai:
1. M 1:10000 georeferencinių erdvinių duomenų rinkinys GRPK © Nacionalinė žemės tarnyba prie AM, 2023.
2. ORTOLT – Lietuvos Respublikos teritorijos M 1:10 000 skaitmeninis vaizdinis ortofotografilnis žemėlapis © Nacionalinė žemės tarnyba prie AM,2022.
3. LR miškų valstybės kadastro duomenys © Valstybinė miškų tarnyba, 2023.
4. AB Amber Grid duomenų rinkinys, 2023.

KYLA: DIRB. NR.	atomis UAB „ATOMIS COPCO MANUFACTURING ARDENA"			PLANO PAVADINIMAS Šakių rajono savivaldybės teritorijoje esančių magistralinių dujotiekių ir susijusios infrastruktūros apsaugos zonų planas	
ŽM ARCHDIR:	pa	R. A. Ambrozas	2023-12-29	Magistralinės dujotiekių ir susijusios infrastruktūros apsaugos zonų ir ribų	M 1:5000
ŽPV SKYR:	PZV	E. Grakšto dizai	2023-12-29		
KAUNO TECHNOL. UNIV.	PLANŲ ĮRENGIMO ETAPAS AB „AMBER GRID"			SUTARTINIS NR. AT-223-18/22	LAPAS	LAPŲ
					5	12

ŠAKIŲ RAJONO SAVIVALDYBĖS TERITORIJOJE ESANČIŲ MAGISTRALINIŲ DUJOTIEKIŲ IR SUSIJUSIOS INFRASTRUKTŪROS APSAUGOS ZONŲ PLANAS

LAPŲ IŠDĖSTYMO SCHEMA

KAUNO R. SAV.

Gelgaudiškio sen. 1, Pilnikčių sen. 2, Kriūkų sen. 3, Kudargo sen. 4, Kidulių sen. 5, Šakių sen. 6, Lukšių sen. 7, Lukočių sen. 8, Slavikų sen. 9, Nudeikos Naujininkėlio sen. 10, Griškabūdžio sen. 11, Sintautų sen. 12, Žvirgždaičių sen. 13

SUTARTINIAI ŽYMĖJIMAI

RIBOS

- Savivaldybės riba
- Seniūnijos riba
- Gyvenamosios vietovės riba

MAGISTRALINIŲ DUJOTIEKIŲ IR SUSIJUSIOS INFRASTRUKTŪROS ŽYMĖJIMAI

- ANO Anodrinis įžemiklis
- DAS Dujų skirstymo stotis
- DAS Dujų apskaitos stotis
- KKK Kontrolės ir matavimo kolonėlė ir jos apsaugos zona (1 m atstumu nuo kabotinės matavimo kolonėlės centro)**
- KKK
- KAS Katodinės apsaugos stotis
- Magistralinis dujotiekis (toliau - MD)
- Suprojektuotas magistralinis dujotiekis
- Prapūtimo vamzdis
- Vidinimo vamzdis
- Teritorijos, kuriose yra MD įrengtų ir statomų (stiprūs, užšlaitymo žalių), valymo ir diagnozavimo žalių paleidimo ir priėmimo kameros, siegio rūdojimo maišų aptvėrimas
- Suprojektuotos teritorijos, kuriuje yra MD įrengtų ir statomų (stiprūs, užšlaitymo žalių), valymo ir diagnozavimo žalių paleidimo ir priėmimo kameros, siegio rūdojimo maišų aptvėrimas
- Katodinės apsaugos kabelis
- Žemėmimo kontūras
- Suprojektuotas žemėmimo kontūras
- Žemos įtampos požeminės elektros linijos
- Suprojektuotas Žemos įtampos požeminės elektros linijos
- Ryšių kabelis
- Suprojektuotas ryšių kabelis
- Laisvos valstybinės žemės (VŽ) teritorijos, kuriose nustatomos MD ar elektros tinklų apsaugos zonos, ribos ir eilės numeris
- Planu nustatomos MD ir naftotiekių (produktotiekių) apsaugos zonos (III skyrius, perkėsiais skirtinis) [kvdas 107]*
- Esamos, bet planu tikslinamos MD ir naftotiekių (produktotiekių) apsaugos zonos (III skyrius, perkėsiais skirtinis) [kvdas 107]*
- Esamos ir pregnatiusios MD ir naftotiekių (produktotiekių) apsaugos zonos (III skyrius, perkėsiais skirtinis) [kvdas 107]*
- Planu nustatomos elektros tinklų apsaugos zonos
- Esamos, bet planu tikslinamos (kvdas 108) Žiu MD kuojiui infrastruktūrai**
- Elektroninių ryšių tinklų elektroninių ryšių infrastruktūros apsaugos zonos **

Žemės sklypų teritorijos, kuriuose nustatomos arba tikslinamos MD, elektros tinklų apsaugos zonos, umkatus numeris, riboa, jų matavimo tipai:

- Kadastriniai matavimai
- Preliminarūs matavimai

SUSISIEKIMO INFRASTRUKTŪRA (vaizduojama informaciniais tikslais pagal duomenų šaltinį Nr.1)

- Kraštio kelias ir kelio numeris
- Rajoninis kelias ir kelio numeris
- Vietinės reikšmės kelias

INŽINERINĖ INFRASTRUKTŪRA (vaizduojama informaciniais tikslais pagal duomenų šaltinį Nr.1)

- 35 kV elektros oro linija
- 110 kV elektros perdavimo oro linija
- 330 kV elektros perdavimo oro linija

KITI ŽYMĖJIMAI (vaizduojama informaciniais tikslais pagal duomenų šaltinius Nr.1, Nr. 3)

- Pastatai
- Ežerai, tvenkiniai
- Pelkės
- Kapinės
- Miškai (pagal Valstybinės miškų tarnybos duomenis)

Paaiškinimai:
* vadovaujantis LR specialųjų žemės naudojimo sąlygų įstatymo 27 str. (i MD vamzdyno apsaugos zona – išilgai vamzdyno ašies simetriškai abiem pusėmis 30 metrų atstumu nuo vamzdyno ašies, kuriuje yra ši MD, ir ši MD pirmąjį ir paskutinį avarinį oro ventilį, jei šia juosta esantį žemė ber vandens virš šios juostos ir jos ja. Ir šią MD įrengtų ir statomų (stiprūs, užšlaitymo žalių), valymo ir diagnozavimo žalių paleidimo ir priėmimo kameros, siegio rūdojimo maišų) apsaugos zona – žemės juosta, kurios riboa yra 25 metrų atstumu aplink teritoriją, kuriuje yra šie įrengtos ar statomos, aptvertos, virš šios juostos esantį oro ertlinė ir žemė po šia juosta.
** vadovaujantis LR specialųjų žemės naudojimo sąlygų įstatymo 28 str. pn 1 m j ab pusės žemos žiampos požeminių elektros linijų.
*** elektroninių ryšių tinklų elektroninių ryšių infrastruktūros apsaugos zonos vaizduojamos informaciniais tikslais.

Duomenų šaltiniai:
1. M 1:10000 geoinformacinių erdvinių duomenų rinkinys GRPK © Nacionalinė Žemės tarnyba prie AM, 2023.
2. ORT10LT – Lietuvos Respublikos teritorijos M 1:10 000 skaitmeninis rastrinis ortofotografinis Žemėlapis © Nacionalinė Žemės tarnyba prie AM,2022.
3. LR miškų valdytės kadastro duomenų © Valstybinė miškų tarnyba, 2023.
4. AB Amber Grid duomenų rinkinys, 2023.

DETALIZACIJA NR.19
M 1:1000

DETALIZACIJA NR.20
M 1:1500

DETALIZACIJA NR.23
M 1:750

DETALIZACIJA NR.22
M 1:750

DETALIZACIJA NR.24
M 1:750

DETALIZACIJA NR.21
M 1:500

DETALIZACIJA NR.25
M 1:750

DETALIZACIJA NR.26
M 1:750

K.Vsl. / Užsak. / Sert. Nr.	atamis Žvirgždaičių g. 12, Vilnius Tel. 8 (5) 2 700 700, info@atamis.lt	PROJEKTO PAVADINIMAS Šakių rajono savivaldybės teritorijoje esančių magistralinių dujotiekių ir susijusios infrastruktūros apsaugos zonų planas		
100-06-1298 ap.	A. A. Vaičiulėnas	2023-12-01	2023	Magistralinės dujotiekių ir susijusios infrastruktūros apsaugos zonų N.Žemės	M 2:10000
Sertifikatas	PRN	A. A. Vaičiulėnas	2023		
Projektuotojo kvalifikacijos kod. ir Nr.	ATLAS VIEŠOSIOS ĮSTAIGOS AB „AMBER GRID"			ATLIKTŲ ETAPŲ SĄR. vd-225-1872	LAPAS / LAPŲ 4 / 11

ŠAKIŲ RAJONO SAVIVALDYBĖS TERITORIJOJE ESANČIŲ MAGISTRALINIŲ DUJOTIEKIŲ IR SUSIJUSIOS INFRASTRUKTŪROS APSAUGOS ZONŲ PLANAS

LAPŲ IŠDĖSTYMO SCHEMA

KAUNO R. SAV.

Gelgaudiškio sen.
Plokščių sen.
Kriūkų sen.
Kudargo sen.
Kidulių sen.
Šakių sen.
Lukančių sen.
Slavikų sen.
Lukšių sen.
Naudžiūnų Naujininčių sen.
Griškabūdžio sen.
Šlintautų sen.
Žvirgždaičių sen.

1 2 3 4 5 6 7 8 9 10 11 12

DETALIZACIJA NR.28
M 1:1500

DETALIZACIJA NR.27
M 1:1000

DETALIZACIJA NR.29
M 1:750

SUTARTINIAI ŽYMĖJIMAI

RIBOS

- Savivaldybės riba
- Seniūnijos riba
- Gyvenamosios vietovės riba

MAGISTRALINIŲ DUJOTIEKIŲ IR SUSIJUSIOS INFRASTRUKTŪROS ŽYMĖJIMAI

- Anodinis žiburiklis
- KIPK — Kontrolės ir matavimo kolonėlė ir jos apsaugos zona 1 m atstumu nuo katodinės matavimo kolonėlės centro)**
- ŽIPK — Sujungiamosios kontrolės ir matavimo kolonėlė ir jos apsaugos zona 1 m atstumu nuo katodinės matavimo kolonėlės centro)**
- KAS — Katodinės apsaugos stotis
- Magistralinis dujotiekis (kolas - MD)
- Praspėjimo varoslis
- Vidinimo varoslis
- Teritorijos, kuriose yra MD įrengtų ir stabių (atočių, uždarymo ventilių ir išlėgimo/matimo (kelio pakeitimo ir pratemimo kamerų), išlėgimo (atoties) aptvėrimas
- Katodinės apsaugos kabelis
- Įžemnimo kontūras
- Žemos įtampos požeminės elektros linijos
- Laisvos valstybinės žemės (VŽ) teritorija, kuriose nustatomos MD ar elektros tinklų apsaugos zonos, rėpos ir eilės numeris
- Planu nustatomos MD ir naftotekių (produktotekių) apsaugos zonos (III skyrius, penktasis skirsnis) buožės 1071.*
- Esamos, bet planu tikslinamos MD ir naftotekių (produktotekių) apsaugos zonos
- Esamos ir įregistruotos MD ir naftotekių (produktotekių) apsaugos zonos (III skyrius, penktasis skirsnis) buožės 1071.*
- Planu nustatomos elektros tinklų apsaugos zonos (III skyrius, keturtasis skirsnis) buožės 106((su MD susijusi infrastruktūra)**

Žemės sklypų teritorijos, kuriomis nustatomos arba tikslinamos MD, elektros tinklų apsaugos zonos, unikalus numeris, riba, jų matavimo tipai:

- Kadastrinė matavimai
- Preliminarūs matavimai

SUSIJUSIOKIO INFRASTRUKTŪRA (vaizduojama informaciniais tikslais pagal duomenų šaltinį Nr.1.)

- Krašto kelias ir kelio numeris
- Rajoninis kelias ir kelio numeris
- Vietinės reikšmės kelias

INŽINERINĖ INFRASTRUKTŪRA (vaizduojama informaciniais tikslais pagal duomenų šaltinį Nr.1.)

- 30 kV elektros oro linija
- 110 kV elektros perdavimo oro linija
- 330 kV elektros perdavimo oro linija

KITI ŽYMĖJIMAI (vaizduojama informaciniais tikslais pagal duomenų šaltinius Nr.1, Nr. 3)

- Paastate
- Ežeras, tvenkinias
- Pelkės
- Kapinės
- Miškas (pagal Valstybinės miškų tarnybos duomenis)

Paastatos:
* vadovaujantis LR specialiąjų žemės naudojimo sąlygų įstatymo 27 str. (i) MD vamzdyno apsaugos zona – išilgai vamzdyno trasos esantė žemės juostė, kurios rėpos yra po 25 metrų (ar) juostės trasos ašimi (kiekviena pusė nuo vamzdyno ašies), vertė, jos žala yra ekvivalentinė vamzdyno vertės ir žalos patekus ir po jo, ir kitų MD įrengtų ir statomų vamzdynų ar kitų MD sistemos elementų (pvz. vamzdynų ir kabelių kanalizacijos, kabelių ir kabelinės linijos) apsaugos zona – žemės juostė, kurios rėpos yra 25 metrų atstumu apėjus teritoriją, kurioje yra šie įrenginiai ar statiniai, aptvėrimą, virš šios juostos esantė oro erdvė ir žemė po šia juosta;
* vadovaujantis LR specialiąjų žemės naudojimo sąlygų įstatymo 24 str. po 1 m (ab) pusės žemės žiampos požeminių elektros linijų.

Duomenų šaltiniai:
1. M 1:10000 geoinformacinių erdvinių duomenų rinkinys GRPK © Nacionalinė žemės tarnyba prie AM, 2023.
2. ORT10LT – Lietuvos Respublikos teritorijos M 1:10 000 ektafotometrinis rastrinis ortofotografinis žemėlapis © Nacionalinė žemės tarnyba prie AM,2022.
3. LR miškų valstybės kadastro duomenų © Valstybinė miškų tarnyba, 2023.
4. AB Amber Grid duomenų rinkinys, 2023.

Ą.Vaitkus					
R. Ž. Vaitkuvienė					
R. Ž. Vaitkuvienė					
R. Ž. Vaitkuvienė					
atamis					
Ą.Vaitkus R.Ž.Vaitkuvienė					
AB „AMBER GRID"					

ŠAKIŲ RAJONO SAVIVALDYBĖS TERITORIJOJE ESANČIŲ MAGISTRALINIŲ DUJOTIEKIŲ IR SUSIJUSIOS INFRASTRUKTŪROS APSAUGOS ZONŲ PLANAS

Magistralinių dujotiekių ir susijusios infrastruktūros apsaugos zonų žemėlapis

M 1:1500

ATSITIKTINĖ TIK

AR-22/5-0472

LAPAI 1 LAPŲ 11

ŠAKIŲ RAJONO SAVIVALDYBĖS TERITORIJOJE ESANČIŲ MAGISTRALINIŲ DUJOTIEKIŲ IR SUSIJUSIOS INFRASTRUKTŪROS APSAUGOS ZONŲ PLANAS

LAPŲ IŠDĖSTYMO SCHEMA

KAUNO R. SAV.

Gelgaudiškio sen. · Plokščių sen. · Kriūkų sen. · Kudirgo sen. · Kidulių sen. · Šakių sen. · Lukšių sen. · Lukšių sen. · Slavikų sen. · Kudirkos Naumiesčio sen. · Griškabūdžio sen. · Sintautų sen. · Žvirgždaičių sen.

1 · 2 · 3 · 4 · 5 · 6 · 7 · 8 · 9 · 10 · 11 · 12

MARIJAMPOLĖS APS. · KAUNO APS. · VILKAVIŠKIO APS. · KAZLŲ RŪDOS SAV. · KALVARIJOS SAV. · VILKAVIŠKIO R. SAV. · KAUNO R. SAV. · ŠAKIŲ R. SAV. · VILKYŠKIŲ R. SAV. · KYBARTŲ M. · ŠAKIŲ M. · VIRBALIO M.

Naldynės k.
Jančių k.
Kauno r. sav.
Novaraisčio k.
Spruktiškės k.
Akmenynės k.
Kerų k.
Lukšių sen.
Vidušilio k.
Rugiėnių k.
Stakėnai k.
Šiaudinės k.
Kiškėlių k.
Klevėtių k.
Kaunėnai k.

DETALIZACIJA NR.30
M 1:1000

DETALIZACIJA NR.31
M 1:1000

SUTARTINIAI ŽYMĖJIMAI

RIBOS

- Savivaldybės riba
- Seniūnijos riba
- Gyvenamosios vietovės riba

MAGISTRALINIŲ DUJOTIEKIŲ IR SUSIJUSIOS INFRASTRUKTŪROS ŽYMĖJIMAI

- ŽŽ Anodinis žibmėlis
- KIPK Kontrolės ir matavimo kolonėlė ir jos apsaugos zona 1 m atstumu nuo katodinės matavimo kolonėlės centro)**
- KIPK Sugrąžintuoju kontrolės ir matavimo kolonėlė ir jos apsaugos zona 1 m atstumu nuo katodinės matavimo kolonėlės centro)**
- KAŽ Katodinės apsaugos stotis
- Magistralinės dujotiekis (toliau - MD)
- 100m2 Pragrėdimo varnotis
- Vaidinimo varnotis
- Teritorija, kurioje yra MD įrengtų ir statomų (stiebų, užtlaitymo žiedų, valymo ir diagnozavimo žiedų palaidinio ir prėlinimo kameru, siūglo rūbgimo mazgų) apželėmas
- Katodinės apsaugos kabelis
- Žemėmimo kontūras
- Žemos žemyne įžodžiminės elektros linijos
- Ryšių kabelis
- Laisvės valstybinės žemės (VŽ) teritorija, kuriose nustatomos MD ir elektros tinklų apsaugos zonos. (tolsi ir eilės numeris
- Planu nustatomos MD ir naftotekių (produktotekių) apsaugos zonos (iš skyrius,pertraukas skiriantis) [kodas 101] *
- Esamos, bet planu tikslinamos MD ir naftotekių (produktotekių) apsaugos zonos (iš skyrius,pertraukas skiriantis) [kodas 107] *
- Esamos ir įregistruotos MD ir naftotekių (produktotekių) apsaugos zonos (iš skyrius,pertraukas skiriantis) [kodas 107] *
- Planu nustatomos elektros tinklų apsaugos zonos (iš skyrius,tvirtintas skiriantis) [kodas 106] (su MD susijusi infrastruktūra)**
- Elektroninių ryšių tinklų elektroninių ryšių infrastruktūros apsaugos zonos ***
- MD ir naftotekių (produktotekių) apsaugos zonos (Kauno raj. sav.)

Žemės sklypu teritorijos, kuriems nustatomos arba tikslinamos MD, elektros tinklų apsaugos zonos, unikalus numeris, riboj, ja matavimo ilgai:

- 1000 Kadastrinai matavimai
- 1000 Prelėminarie matavimai

SUSISIEKIMO INFRASTRUKTŪRA (vaizduojama informaciniais tikslais pagal duomenų šaltinį Nr.1.):

- 5A0-0005-0173 Krašto kelias ir kelio numeris
- 4A00-1067-0000 Rajoninis kelias ir kelio numeris
- Vietinės reikšmės kelias

INŽINERINĖ INFRASTRUKTŪRA (vaizduojama informaciniais tikslais pagal duomenų šaltinį Nr.1.)

- 30 kV elektros oro linija
- 110 kV elektros perdavimo oro linija
- 330 kV elektros perdavimo oro linija

KITI ŽYMĖJIMAI (vaizduojama informaciniais tikslais pagal duomenų šaltinius Nr.1, Nr. 3.)

- Paistalai
- Ežerai, tvenkiniai
- Pelkės
- Kapinės
- Miškai (pagal Valstybinės miškų tarnybos duomenis)

Paistalai:
* vadovaujantis LR specialiųjų žemės naudojimo sąlygų įstatymo 27 str. 2 MD vamotjimo apsaugos zona – šlėgio varnotjimo trasos esantė žemės juostė, kurios ribos yra po 25 metrus į abi puses nuo vamotjimo ašies, virš šios juostos esantė oro erdvė, po šia juosta esantė žemė bei vandos virš šios juostos ir po ja, iš kitų MD įrengtų ir statomų (stiebų, užtlaitymo žiedų, valymo ir diagnozavimo žiedų palaidinio ir prėlinimo kameru, siūglo rūbgimo mazgų) apželėmas – žemės juostė, kurios ribos yra 25 metrų atstumu aplink teritoriją, kuriuje yra šie įrengtos ar statomi (iš apželėmą, virš šios juostos esantė oro erdvė ir žemė po šia juosta
** vadovaujantis LR specialiųjų žemės naudojimo sąlygų įstatymo 24 str. po 1 m į abi puses žemės žiamjos požemnių elektros linijų.
*** elektroninių ryšių tinklų elektroninių ryšių infrastruktūros apsaugos zonos vaizduojamos informaciniais tikslais.

Duomenų šaltiniai:
1. M 1:10000 georeferencinių erdvinių duomenų rinkinys DRPK © Nacionalinė Žemės tarnyba prie AM, 2023.
2. ORT10LT – Lietuvos Respublikos teritorijos M 1:10 000 skaitmeninis rastrinis ortofotografinis žemėlapis © Nacionalinė Žemės tarnyba prie AM,2022.
3. LR miškų valstybės kadastro duomenys © Valstybinė miškų tarnyba, 2023.
4. AB Amber Grid duomenų rinkinys, 2023.

ATLIKO:		atamis		Šakių rajono savivaldybės teritorijoje esančių magistralinių dujotiekių ir susijusios infrastruktūros apsaugos zonų planas	
Kęstutis Ramanauskas		Žemės ir kitų išteklių valdymas			
2023-06-23000				Magistralinės dujotiekių ir susijusios infrastruktūros apsaugos zonų kadastras	M 1:1000
2023-06-23		R. K. Ramanauskas	2023-06-23		
SPRAUSKO:		R. K. Ramanauskas	2023-06-23		
PATVIRTINTA:		R. K. Ramanauskas	2023-06-23		
ATLIKTOJO ĮMONĖ:				ATLIKTOJO TIPAS:	LAPAS: LAPŲ:
UAB „SAMBER GRID"				AR-2225-0472	1 12

ŠAKIŲ RAJONO SAVIVALDYBĖS TERITORIJOJE ESANČIŲ MAGISTRALINIŲ DUJOTIEKIŲ IR SUSIJUSIOS INFRASTRUKTŪROS APSAUGOS ZONŲ PLANAS

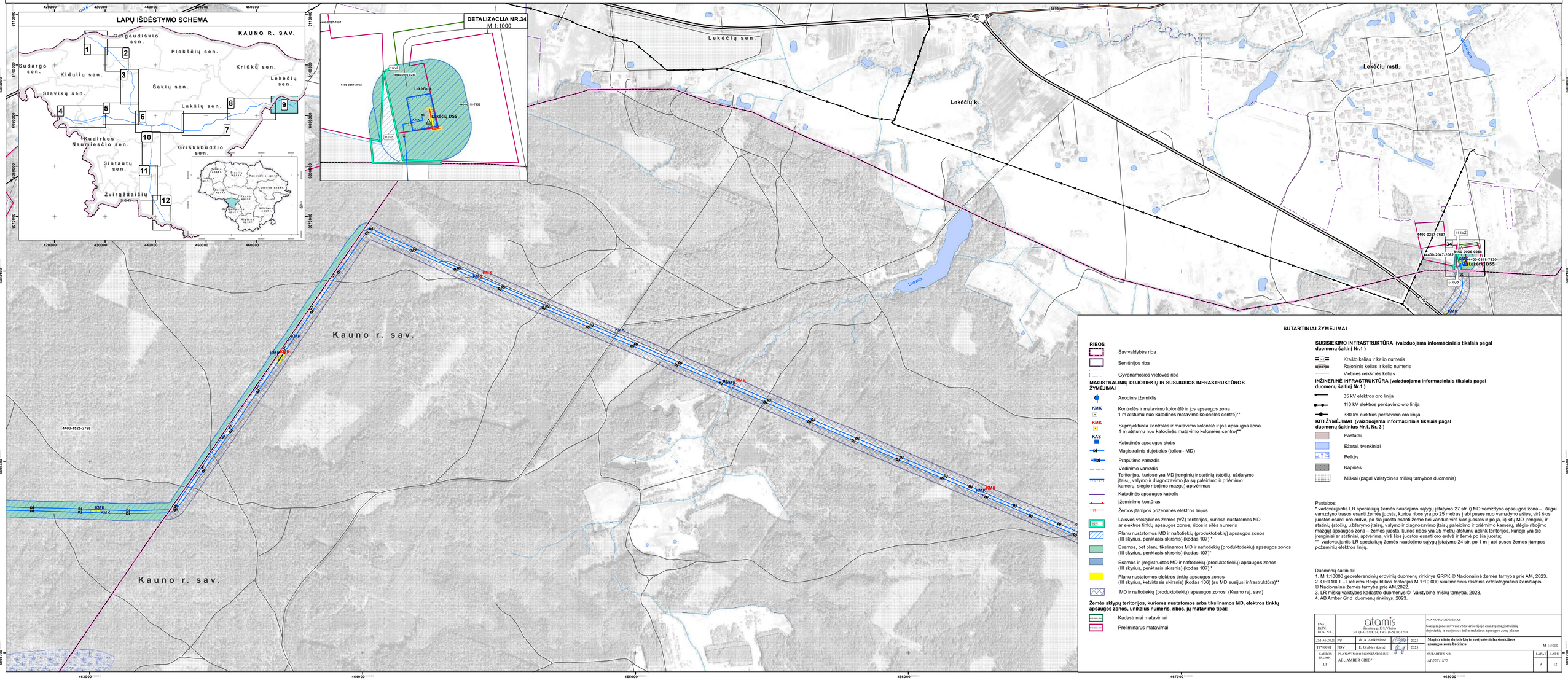

ŠAKIŲ RAJONO SAVIVALDYBĖS TERITORIJOJE ESANČIŲ MAGISTRALINIŲ DUJOTIEKIŲ IR SUSIJUSIOS INFRASTRUKTŪROS APSAUGOS ZONŲ PLANAS

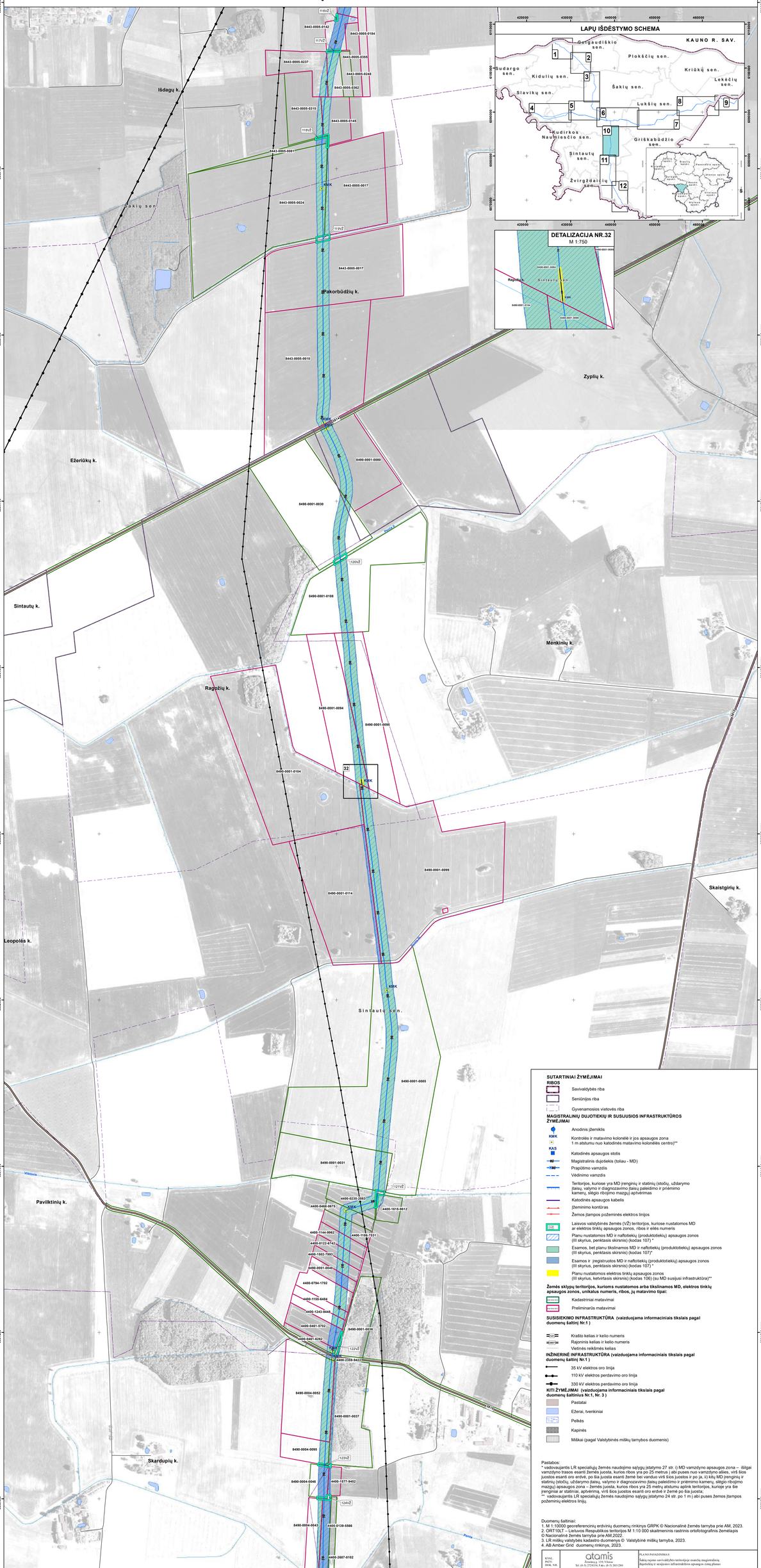

SUTARTINIAI ŽYMĖJIMAI

RIBOS

- Savivaldybės riba
- Seniūnijos riba
- Gyvenamosios vietovės riba

MAGISTRALINIŲ DUJOTIEKIŲ IR SUSIJUSIOS INFRASTRUKTŪROS ŽYMĖJIMAI

- Anodinis įžemiklis
- KMK — Kontrolės ir matavimo kolonėlė ir jos apsaugos zona 1 m atstumu nuo katodinės matavimo kolonėlės centro)**
- KAS — Katodinės apsaugos stotis
- Magistralinis dujotiekis (toliau - MD)
- Projektinio vamzdis
- Vėdinimo vamzdis
- Teritorijos, kuriose yra MD įrenginių ir statinių (stočių, uždarymo įtaisų, valymo ir diagnozavimo įtaisų paleidimo ir priėmimo kamerų, slėgio ribojimo mazgų) apriboriamas
- Katodinės apsaugos kabelis
- Įžeminimo kontūras
- Žemos įtampos požeminės elektros linijos
- Laisvos valstybinės žemės (VŽ) teritorijos, kuriose nustatomos MD ar elektros tinklų apsaugos zonos, ribos ir eilės numeris
- Planu nustatomos MD ir naftotiekių (produktotiekių) apsaugos zonos (III skyrius, penktasis skirsnis) (kodas 107)*
- Esamos, bet planu tikslinamos MD ir naftotiekių (produktotiekių) apsaugos zonos (III skyrius, penktasis skirsnis) (kodas 107)*
- Esamos ir įregistruotos MD ir naftotiekių (produktotiekių) apsaugos zonos (III skyrius, penktasis skirsnis) (kodas 107)*
- Planu nustatomos elektros tinklų apsaugos zonos (III skyrius, ketvirtasis skirsnis) (kodas 106) (su MD susijusi infrastruktūra)**

Žemės sklypų teritorijos, kuriems nustatomos arba tikslinamos MD, elektros tinklų apsaugos zonos, unikalus numeris, ribos, jų matavimo tipai:

- Kadastriniai matavimai
- Preliminarūs matavimai

SUSISIEKIMO INFRASTRUKTŪRA (vaizduojama informaciniais tikslais pagal duomenų šaltinį Nr.1)

- Krašto kelias ir kelio numeris
- Rajoninis kelias ir kelio numeris
- Vietinės reikšmės kelias

INŽINERINĖ INFRASTRUKTŪRA (vaizduojama informaciniais tikslais pagal duomenų šaltinį Nr.1)

- 35 kV elektros oro linija
- 110 kV elektros perdavimo oro linija
- 330 kV elektros perdavimo oro linija

KITI ŽYMĖJIMAI (vaizduojama informaciniais tikslais pagal duomenų šaltinius Nr.1, Nr. 3)

- Pastatai
- Žėrai, tvenkiniai
- Pelkės
- Kapinės
- Miškai (pagal Valstybinės miškų tarnybos duomenis)

Pastabos:
* vadovaujantis LR specialiųjų žemės naudojimo sąlygų įstatymo 27 str. i) MD vamzdyno apsaugos zona – išilgai vamzdyno trasos esanti žemės juosta, kurios ribos yra po 25 metrus į abi puses nuo vamzdyno ašies, virš šios juostos esanti oro erdvė, po šia juosta esanti žemė bei vanduo virš šios juostos ir po ja, ii) kitų MD įrenginių ir statinių (stočių, uždarymo įtaisų, valymo ir diagnozavimo įtaisų paleidimo ir priėmimo kamerų, slėgio ribojimo mazgų) apsaugos zona – žemės juosta, kurios ribos yra 25 metrų atstumu aplink teritorijos, kurioje yra šie įrenginiai ar statiniai, apteverma, virš šios juostos esanti oro erdvė ir žemė po šia juosta;
** vadovaujantis LR specialiųjų žemės naudojimo sąlygų įstatymo 24 str. po 1 m į abi puses žemos įtampos požeminių elektros linijų.

Duomenų šaltiniai:
1. M 1:10000 georeferenciniu erdviniu duomenų rinkinys GRPK © Nacionalinė žemės tarnyba prie AM, 2023.
2. ORT10LT – Lietuvos Respublikos teritorijos M 1:10 000 skaitmeninis rastrinis ortofotografinis žemėlapis © Nacionalinė žemės tarnyba prie AM,2022.
3. LR miškų valstybės kadastro duomenys © Valstybinė miškų tarnyba, 2023.
4. AB Amber Grid duomenų rinkinys, 2023.

KYAL. PAŽ. DOK. NR.	atamis Žemėtvarka UN Vilnius Tel. (8-5) 2726314, Faks. (8-5) 2691284			PLANO PAVADINIMAS Šakių rajono savivaldybės teritorijoje esančių magistralinių dujotiekių ir susijusios infrastruktūros apsaugos zonų planas	
ZM.M.2020	PV	dr. A. Aunkuienė	2023	Magistralinių dujotiekių ir susijusios infrastruktūros apsaugos zonų brėžinys	M 1:5000
TPV001	PDV	E. Grabrinskienė	2023		
KALBOS TRUMP. LT	PLANAVIMO ORGANIZATORIUS AB „AMBER GRID"			SUTARTIES NR. AE-22T-1672	LAPAS 10 / LAPŲ 12

ŠAKIŲ RAJONO SAVIVALDYBĖS TERITORIJOJE ESANČIŲ MAGISTRALINIŲ DUJOTIEKIŲ IR SUSIJUSIOS INFRASTRUKTŪROS APSAUGOS ZONŲ PLANAS

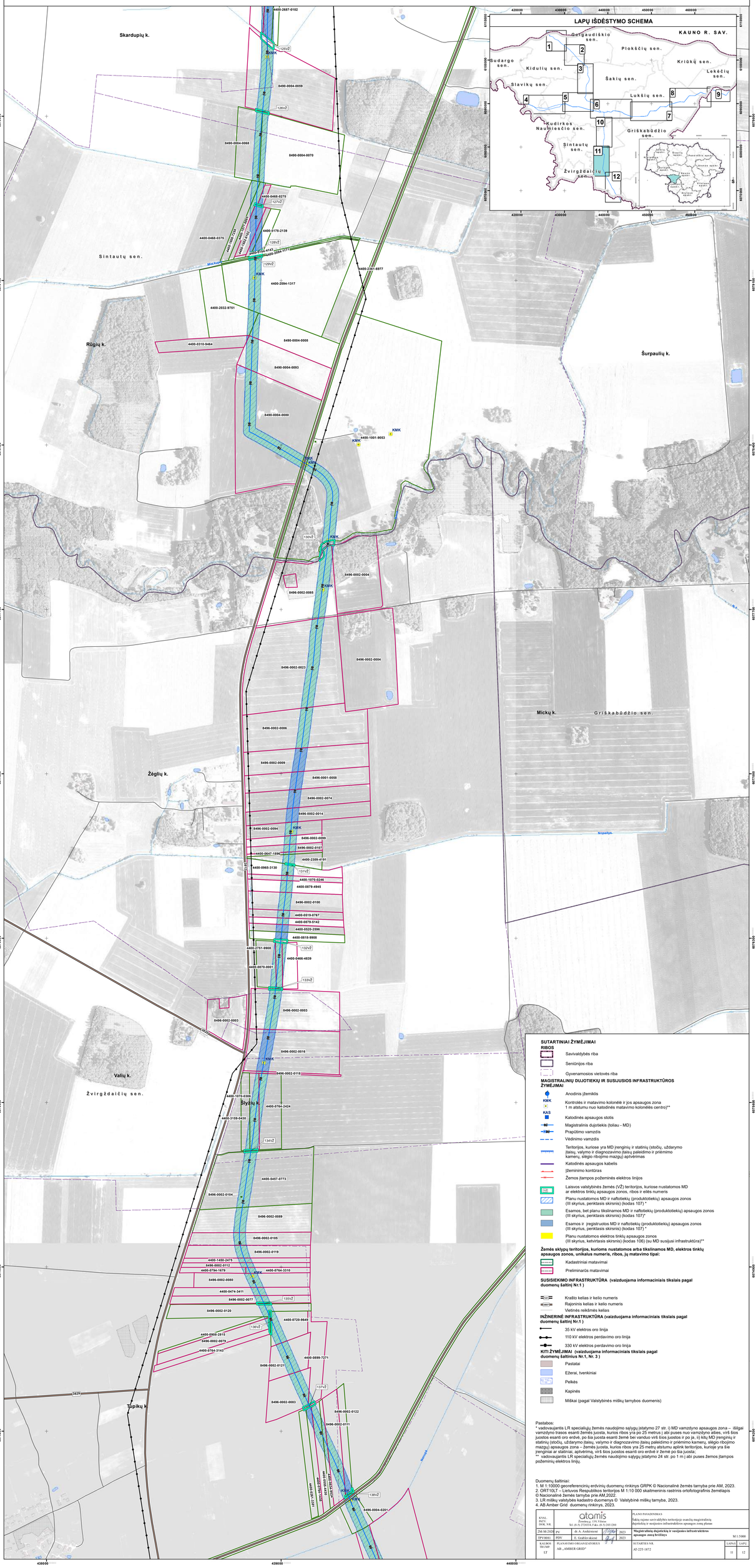
LAPŲ IŠDĖSTYMO SCHEMA
KAUNO R. SAV.
Gelgaudiškio sen.
Plokščių sen.
Sudargo sen.
Kidulių sen.
Krūkų sen.
Lekėčių sen.
Šakių sen.
Slavikų sen.
Lukšių sen.
Kudirkos Naumiesčio sen.
Griškabūdžio sen.
Sintautų sen.
Žvirgždaičių sen.
Skardupių k.
Sintautų sen.
Rogių k.
Šurpaulių k.
Micků k.
Griškabūdžio sen.
Žegių k.
Valių k.
Žvirgždaičių sen.
Šyšių k.
Tupikų k.
4400-2687-0102
4400-0468-0275
4400-0468-0375
4400-0179-2139
4400-2094-1317
4400-2032-9751
4400-0310-9464
4400-1001-9053
4400-2161-6977
4400-0647-1896
4400-2309-4181
4400-0965-3130
4400-1075-0246
4400-0879-4945
4400-0519-0767
4400-0879-5143
4400-0520-2398
4400-0818-9908
4400-2751-9900
4400-0466-4839
4400-0870-0001
4400-1075-0395
4400-0764-2424
4400-3159-0430
4400-0457-0773
4400-1450-2475
4400-0764-1879
4400-0764-3310
4400-0474-3411
4400-0720-9649
4400-0908-2815
4400-0764-3143
4400-0899-7271
4400-0908-2815
4400-0764-3143
4400-0899-7271
4400-0764-3143
4400-0908-2815
4400-0899-7271
4400-0764-3143
4400-0908-2815
4400-0899-7271
4400-0764-3143
4400-0908-2815

ŠAKIŲ RAJONO SAVIVALDYBĖS TERITORIJOJE ESANČIŲ MAGISTRALINIŲ DUJOTIEKIŲ IR SUSIJUSIOS INFRASTRUKTŪROS APSAUGOS ZONŲ PLANAS

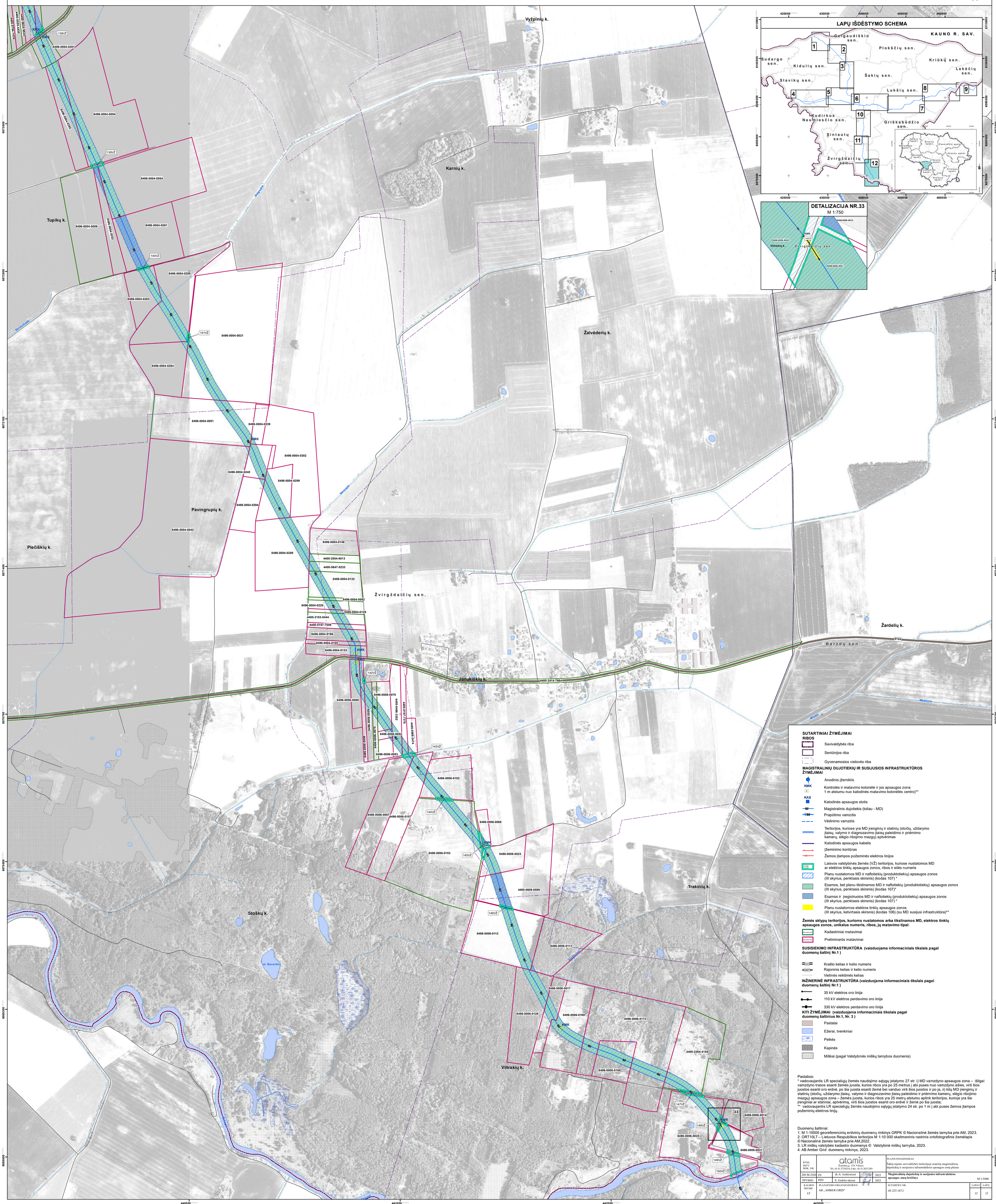

Pastabos:
* vadovaujantis LR specialiųjų žemės naudojimo sąlygų įstatymo 27 str. i) MD vamzdyno apsaugos zona – išilgai vamzdyno trasos esanti žemės juosta, kurios ribos yra po 25 metrus į abi puses nuo vamzdyno ašies, virš šios juostos esanti oro erdvė, po šia juosta esanti žemė bei vanduo virš šios juostos ir po ja, ii) kitų MD įrenginių ir statinių (stočių, uždarymo įtaisų, valymo ir diagnozavimo įtaisų paleidimo ir priėmimo kamerų, slėgio ribojimo mazgų) apsaugos zona – žemės juosta, kurios ribos yra 25 metrų atstumu aplink teritorijos, kurioje yra šie įrenginiai ar statiniai, aptvėrimą, virš šios juostos esanti oro erdvė ir žemė po šia juosta;
** vadovaujantis LR specialiųjų žemės naudojimo sąlygų įstatymo 24 str. po 1 m į abi puses žemos įtampos požeminių elektros linijų.

Duomenų šaltiniai:
1. M 1:10000 georeferencinių erdvinių duomenų rinkinys GRPK © Nacionalinė žemės tarnyba prie AM, 2023.
2. ORT10LT – Lietuvos Respublikos teritorijos M 1:10 000 skaitmeninis rastrinis ortofotografinis žemėlapis © Nacionalinė žemės tarnyba prie AM,2022.
3. LR miškų valstybės kadastro duomenys © Valstybinė miškų tarnyba, 2023.
4. AB Amber Grid duomenų rinkinys, 2023.

KVAL. PATV. DOK. NR.	atamis Zemėda g. 139, Vilnius Tel. (8-5) 2728334, Faks. (8-5) 2031280			PLANO PAVADINIMAS Šakių rajono savivaldybės teritorijoje esančių magistralinių dujotiekių ir susijusios infrastruktūros apsaugos zonų planas	
2M-M-2020	PV	dr. A. Anikėnienė	2023	Magistralinių dujotiekių ir susijusios infrastruktūros apsaugos zonų brėžinys	M 1:5000
TPV0081	PDV	E. Grablevskienė	2023		
KALBOS TRUMP. LT	PLANAVIMO ORGANIZATORIUS AB „AMBER GRID"			SUTARTIES NR. AT-22T-1872	LAPAS 12 / LAPŲ 12