






Užsakovas	AB „Amber Grid“ Laisvės pr. 10, Vilnius LT-04215
Projekto pavadinimas	Kaišiadorių rajono savivaldybės teritorijoje esančių magistralinių dujotiekių ir susijusios infrastruktūros apsaugos zonų plano aiškinamasis raštas
Projekto numeris	AT-22T-1875
Išleidimo data	2023

UAB „ATAMIS“	TERITORIJŲ PLANAVIMO PADALINIO VADOVĖ PROJEKTO VADOVĖ	ELEONORA GRABLEVSKIENĖ Atestato Nr. TVP 0081 ASTA ANIKĖNIENĖ Kvalifikacijos pažymėjimo Nr. 2M-M-2020	
---------------------	---	--	--

Plano rengėjai:

	<p>UAB „Atamis“ Žirmūnų g. 139-319, LT 09120 Vilnius Įm. kodas 300564438</p> <p><i>Projekto dalies vadovė</i> <i>Asta Anikėnienė</i> <i>El. paštas: a.anikeniene@atamis.lt</i> <i>Tel.: +370 614 32520</i></p>
---	---

Teritorijų planavimo dokumentą parengusių specialistų sąrašas:

Eil. Nr.	Pareigos	Vardas Pavardė	Parašas
1.	PV	Asta Anikėnienė	
2.	PDV	Eleonora Grablevskienė	

TURINYS

ĮVADAS	4
1. PLANO RENGIMAS	7
2. PLANO VIEŠINIMO IR TVIRTINIMO PROCEDŪROS	23
1 PRIEDAS	25
1 lentelė. Kaišiadorių rajono savivaldybės teritorijoje esančių magistralinių dujotiekių ir Susijusios infrastruktūros apsaugos zonų plano suvestiniai duomenys	26
2 lentelė. Laisvos valstybinės žemės teritorijos, kuriose nustatomos MD ir elektros tinklų apsaugos zonos	86
2 PRIEDAS	95
1 lentelė. Žemės sklypų, kurie patenka į Plane nustatomas magistralinių dujotiekių ir Susijusios infrastruktūros apsaugos zonas, duomenys	96
GRAFINĖ DALIS	112

IVADAS

Plano pavadinimas – Kaišiadorių rajono savivaldybės teritorijoje esančių magistralinių dujotiekių ir susijusios infrastruktūros apsaugos zonų planas (toliau – **Planas**).

Plano objektas:

1. magistralinio dujotiekiio vamzdynas (atšaka į Pravienos DSS), kurio unikalus Nr. 1399-8003-8013 (statybos pabaigos metai 1978; rekonstravimo pabaigos metai 2020);
2. magistralinio dujotiekiio vamzdynas (atšaka į Kaišiadorių DSS), kurio unikalus Nr. 1399-8003-9010 (statybos pabaigos metai 1974; rekonstravimo pabaigos metai 2020);
3. magistralinio dujotiekiio vamzdynas (atšaka į Žiežmarių DSS), kurio unikalus Nr. 1399-8009-9010 (statybos pabaigos metai 1972; rekonstravimo pabaigos metai 2020);
4. magistralinio dujotiekiio vamzdynas (atšaka į Alytaus DSS), kurio unikalus Nr. 4400-3109-4641 (statybos pabaigos metai 1972; rekonstravimo pabaigos metai 2019);
5. magistralinio dujotiekiio vamzdynai, kurių unikalūs Nr. 4400-3156-6057 (statybos pabaigos metai 1962; paprasto remonto pabaigos metai 2020);
6. magistralinio dujotiekiio vamzdynas (lupingas į Jonavos DSS), kurio unikalus Nr. 4400-3156-6080 (statybos pabaigos metai 1970);
7. magistralinio dujotiekiio vamzdynas (Vilnius-Kaliningradas), kurio unikalus Nr. 4400-3158-4622 (statybos pabaigos metai 1981);
8. magistralinio dujotiekiio vamzdynas (atšaka į Jonavos DSS - I gija), kurio unikalus Nr. 4400-4400-5692 (statybos pabaigos metai 1964; rekonstravimo pabaigos metai 2019);
9. magistralinio dujotiekiio vamzdynas (atšaka į Jonavos DSS II linija), kurio unikalus Nr. 4400-4402-1809 (statybos pabaigos metai 1977; rekonstravimo pabaigos metai 2019);
10. magistralinio dujotiekiio vamzdynas (GIPL), kurio unikalus Nr. 4400-5607-0709 (statybos pabaigos metai 2021);
11. Kaišiadorių DSS, kurio unikalus Nr. 4998-5004-4017 (statybos pabaigos metai 1985);
12. Pravienos DSS, kurio unikalus Nr. 4400-0419-2989 (statybos pabaigos metai 2004);
13. Žiežmarių DSS, kurio unikalus Nr. 4997-5010-6029 (statybos pabaigos metai 1999);
14. naujai įrengiamos (projektinės) kontrolės matavimų kolonėlės (magistralinių dujotiekių

elektrocheminės apsaugos nuo korozijos sistemos rekonstravimo projektas (projekto Nr. 2011-47) 2012 metai. Ruožas Nr.8. magistralinis dujotiekis Panevėžys – Vilnius ir magistralinis dujotiekis Ivacevičiai – Vilnius – Ryga su atšakomis – naujai įrengiamos (projektinės) 4 kontrolės matavimų kolonėlės.

15. Magistralinio dujotiekio DN700 atšakos į Kaliningradą atkarpos Vosyliškių k., Užtakių k., DN350 atšakos Vilnius – Kaunas atkarpos Grabučiškių k., DN800 lupingo į Jonavos DSS atkarpos Triliškių k., Kaišiadorių raj. sav., rekonstravimo projektas. 2022 m. liepos 20 d. SLD Nr. LRS-26-220720-00007.

16. kita susijusi infrastruktūra (elektros tinklai (įskaitant katodinės apsaugos)) (toliau – **Susijusi infrastruktūra**).

Plano teritorija – Planas rengiamas magistralinio dujotiekio (toliau – **MD**) ir Susijusios infrastruktūros objektams, esantiems Kaišiadorių rajono savivaldybės Kaišiadorių miesto, Kruonio, Palomenės, Žiežmarių apylinkės ir Rumšiškių seniūnijų teritorijose.

Plano iniciatorius – AB „Amber Grid“, Laisvės pr. 10, Vilnius LT-04215, tel. +370 5 236 0855, el. paštas info@ambergrid.lt, interneto svetainė <https://www.ambergrid.lt/>). Už šio plano sprendinių rengimo vykdymą atsakingas asmuo – vyresnioji inžinierė Rūta Bastikaitienė, tel. +370 640 42 750, el. paštas r.bastikaitiene@ambergrid.lt.

Plano rengėjas – UAB „Atamis“, juridinio asmens kodas 300564438, Žirmūnų g. 139 A, LT-09120 Vilnius, interneto svetainės adresas www.atamis.lt, atsakingas asmuo – Projekto vadovė Asta Anikėnienė (kvalifikacijos pažymėjimas Nr. 2M-M-2020, išduotas Nacionalinės žemės tarnybos prie Žemės ūkio ministerijos direktoriaus 2014 m. balandžio 17 d. įsakymu Nr. 1P-(1.3.)-151), tel. +370 614 32520, el. paštas a.anikeniene@atamis.lt.

Plano rengimo pagrindas – AB „Amber Grid“ ir UAB „Atamis“ 2022 m. sausio 3 d. paslaugų pirkimo – pardavimo sutartis Nr. 553093(1)/AT-22T-1875.

Plano tikslas – parengti Kaišiadorių rajono savivaldybės teritorijoje esančių MD ir Susijusios infrastruktūros apsaugos zonų planą (nerengiant teritorijų planavimo dokumento ar žemės valdos projekto).

Plano rengėjas yra atsakingas už tinkamą apsaugos zonų nurodymą ir šių apsaugos zonų pažymėjimą plane.

Teisinis pagrindas. Planas rengiamas vadovaujantis:

1. Lietuvos Respublikos (toliau – **LR**) specialiųjų žemės naudojimo sąlygų įstatymu (toliau – **SŽNS įstatymas**);
2. LR žemės įstatymu;
3. LR miškų įstatymu;
4. LR nekilnojamojo turto kadastro įstatymu;
5. LR nekilnojamojo turto kadastro nuostatais (toliau – **Nekilnojamojo turto kadastro nuostatai**);
6. LR nekilnojamojo turto registro įstatymu;
7. LR nekilnojamojo turto registro nuostatais;
8. LR energetikos ministro 2020 m. spalio 13 d. įsakymu Nr. 1-339 patvirtintu Elektros tinklų, magistralinių dujotiekių ir naftotiekių (produktotiekių), skirstomųjų dujotiekių, šilumos perdavimo tinklų apsaugos zonų, magistralinių dujotiekių vietovės klasių teritorijų planų rengimo (nerengiant teritorijų planavimo dokumento ar žemės valdos projekto) ir tvirtinimo tvarkos aprašu (toliau – **Tvarkos aprašas**);
9. LR Vyriausybės 2020 m. balandžio 1 d. nutarimu Nr. 339 patvirtinta Kompensacijos dėl specialiųjų žemės naudojimo sąlygų taikymo LR specialiųjų žemės naudojimo sąlygų įstatyme nurodytose teritorijose, nustatytose tenkinant viešąjį interesą, apskaičiavimo ir išmokėjimo metodika (toliau – **Metodika**);
10. LR žemės ūkio ministro 2019 m. gruodžio 16 d. įsakymu Nr. 3D-700 „Dėl Teritorijų, kuriose taikomos specialiosios žemės naudojimo sąlygos, erdvinių duomenų rinkinio specifikacijos patvirtinimo“ (toliau – **Specifikacija**);
11. kitais teisės aktų reikalavimais.

1. PLANO RENGIMAS

Remiantis Tvarkos aprašo 2 punkto nuostatomis, Planas rengiamas ir objektų apsaugos zonos jame nustatomos nerengiant teritorijų planavimo dokumento ar žemės valdos projekto tenkinant viešąjį interesą pagal SŽNS įstatymo 7 straipsnio 3 dalį, kai žemės savininkų ir/ar valstybinės bei savivaldybių žemės patikėtinių sutikimai neprivalomai ir objektų apsaugos zonos nustatomos MD bei susijusiai infrastruktūrai. Vadovaujantis Tvarkos aprašo 4 punkto nuostatomis, rengiamas vienas Planas tarpusavyje susijusiems skirtingų rūšių objektams, kadangi plano iniciatorius yra tas pats asmuo.

Šiuo planu MD vietovės klasių teritorijos nėra nustatomos. Šių teritorijų nustatymui bus rengiamas atskiras planas.

Plano iniciatorius – Lietuvos gamtinių dujų perdavimo sistemos operatorius, atsakingas už gamtinių dujų perdavimą (transportavimą aukšto slėgio vamzdynais) sistemos naudotojams, gamtinių dujų infrastruktūros eksploatavimą, priežiūrą ir plėtojimą, veikiantis pagal Valstybinės energetikos reguliavimo tarybos 2015-04-10 išduotą gamtinių dujų perdavimo veiklos licenciją Nr. L2-3 (GDP). Vadovaujantis SŽNS įstatymo nuostatomis, turi pareigą atlikti žymas, registruoti MD ir Susijusios infrastruktūros objektų, įrengtų iki SŽNS įstatymo įsigaliojimo dienos, apsaugos zonas Nekilnojamojo turto registre (toliau – **NTR**) ir Nekilnojamojo turto kadastre (toliau – **NTK**). Planas rengiamas Plano iniciatoriaus sprendimu.

Į Plano sprendinius neįtraukiami kitų MD įrenginių ir statinių (stočių, uždarymo įtaisų, valymo ir diagnostavimo įtaisų paleidimo ir priėmimo kamerų, išskyrus katodinius apsaugos įrenginius) aptvertose vidinėse teritorijose esantys Plano iniciatoriui priklausantys objektai, kai visas šių teritorijų užimamas plotas yra Plano iniciatoriui priklausančiuose ar naudojamuose žemės sklypuose. Atitinkamai Plano sprendiniais netikslinamos šiai su MD susijusiai infrastruktūrai (elektros įžeminimo linijoms, apšvietimo tinklams ir kt.) nustatytos teritorijos, kuriose taikomos specialiosios žemės naudojimo sąlygos.

Vadovaujantis Tvarkos aprašo 8 punkto nuostatomis, Planas parengtas, naudojant šiuos aktualius duomenis:

Plano iniciatoriaus pateiktą aktualią MD ir Susijusios infrastruktūros objektų faktinės padėties grafinių duomenų informaciją (MD ir Susijusios infrastruktūros objektai Plano brėžinyje žymimi vadovaujantis Tvarkos aprašo reikalavimais, nurodytu iki 0,5 m tikslumu, o projektiniai iki 1 m tikslumu). Vėdinimo vamzdžiui nėra taikoma MD ir naftotiekių (produktotiekių) apsaugos zona, jis

vaizduojamas tik informaciniais tikslais.

- NTR ir NTK duomenis (2023.02.02), VĮ „Registrų centras“;
- 2022 metų Lietuvos Respublikos Georeferencinio pagrindo kadastro erdvinių duomenų rinkinį GRPK;
- 2018-2020 metų LR teritorijos M 1:10 000 skaitmeninį rastrinį ortofotografinį žemėlapią ORT10LT;
- LR miškų valstybės kadastro duomenis (2022.12.13), Valstybinė miškų tarnyba.

Plane MD ir Susijusios infrastruktūros objektai atvaizduoti sutartiniais ženklais, kurie reglamentuoti techninių reikalavimų reglamento GKTR 2.11.03:2014 „Topografinių erdvinių objektų rinkinys ir topografinių erdvinių objektų sutartiniai ženklai“ 1 priedo IV skyriuje. Jei šiame nurodytame teisės akte nėra Susijusios infrastruktūros objektams atvaizduoti nustatytų sutartinių ženklų, Plane tokie objektai pažymėti su Plano iniciatoriumi suderintais sutartiniais ženklais.

Plano erdvinių duomenų rinkinys sudarytas vadovaujantis Specifikacija.

Planu nustatomų MD ir Susijusios infrastruktūros apsaugos zonų pločiai atitinka SŽNS įstatyme nustatytus atitinkamus dydžius:

1. Vadovaujantis SŽNS įstatymo III skyriaus penktojo skirsnio nuostatomis, magistralinių dujotiekių ir naftotiekių (produktotiekių) apsaugos zonos (kodas 107*) dydžiai ir jose taikomos specialiosios žemės naudojimo sąlygos:

1.1) MD ir naftotiekių (produktotiekių) vamzdyno apsaugos zona – išilgai vamzdyno trasos esanti žemės juosta, kurios ribos yra po 25 metrus į abi puses nuo vamzdyno ašies, virš šios juostos esanti oro erdvė, po šia juosta esanti žemė bei vanduo virš šio juostos ir po ją;

1.2) Kitų MD ir naftotiekių (produktotiekių) įrenginių ir statinių (stočių, uždarymo įtaisų, valymo ir diagnozavimo įtaisų paleidimo ir priėmimo kamerų, slėgio ribojimo mazgų) apsaugos zona – žemės juosta, kurios ribos yra 25 metrų atstumu aplink teritorijos, kurioje yra šie įrenginiai ar statiniai, aptvėrimą, virš šios juostos esanti oro erdvė ir žemė po šia juosta.

Plane nustatomos MD apsaugos zonos ribose vadovaujantis SŽNS įstatymo 28 straipsniu taikomos šios specialiosios žemės naudojimo sąlygos:

MD apsaugos zonose draudžiama:

- 1) statyti pastatus, išskyrus SŽNS įstatymo 28 straipsnio 2 dalies 2 punkte nurodytus atvejus;

- 2) statyti ir (ar) įrengti sporto, žaidimų aikšteles, stadionus, turgavietes, lauko teatrus ir kitus viešam susibūrimui skirtus inžinerinius statinius ir įrenginius;
- 3) statyti ir (ar) įrengti degalines, pavojingų medžiagų talpyklas, saugyklas ir sąvartynus;
- 4) statyti ir (ar) įrengti visų rūšių transporto priemonių ir (ar) mechanizmų sustojimo vietas, stovėjimo ir saugojimo aikšteles, taip pat tiesti kelius ir geležinkelių kelius išilgai vamzdyno trasos, išskyrus SŽNS įstatymo 28 straipsnio 2 dalies 4 punkte nurodytus atvejus;
- 5) įrengti turistines stovyklavietes, taip pat statyti ir (ar) įrengti bei laikyti vagonėlius, kilnojamuosius namelius, kemperius, palapines ir medžioklės bokštelius;
- 6) 3 metrų atstumu į abi puses nuo vamzdyno išorinės sienelės lygiagrečiai su MD vamzdynu tiesti kitus inžinerinius tinklus, išskyrus SŽNS įstatymo 28 straipsnio 2 dalies 5 punkte nurodytus atvejus;
- 7) 6 metrų atstumu į abi puses nuo vamzdyno ašies, taip pat 6 metrų atstumu aplink talpyklą kondensatui laikyti ir dujoms iš jo pašalinti ir (arba) SŽNS įstatymo 27 straipsnio 3 dalyje nurodytų kitų MD įrenginių aptvėrimą sodinti ir auginti želdinius (išskyrus žolinius augalus), įveisti miškus, parkus, medelynus, pramoninius sodus;
- 8) sandėliuoti bet kokias medžiagas (išskyrus pašarus, energetikos ministro nustatyta tvarka gavus MD savininko ar valdytojo pritarimą ir medžiagas, skirtas MD statybos darbams). Šis reikalavimas negalioja MD, įgilintų ne mažiau kaip 20 metrų nuo vandens telkinio dugno, apsaugos zonose;
- 9) pilti druskas (išskyrus atvejus, kai druska barstomi keliai), chemines medžiagas, kurios gali pakenkti MD, atliekas;
- 10) gadinti, užtvirti ar užversti kelius, skirtus privažiuoti prie MD;
- 11) naudoti ugnį ir atlikti ugnies darbus, įrengti ir naudoti laužavietes, kepsnines, turistines virykles, laikinas lauko pirtis ir kitus atvirus arba uždarus ugnies šaltinius, taip pat bet kokius aukštos temperatūros, galinčius sukelti ugnį, įrenginius, išskyrus SŽNS įstatymo 28 straipsnio 2 dalies 15 punkte nurodytą atvejį;
- 12) ardyti vamzdyno pakrančių tvirtinimus, vandens pralaidas, žemės ir kitus įrenginius, saugančius MD nuo pažeidimų;
- 13) organizuoti renginius, susijusius su žmonių susibūrimu;
- 14) nuleisti inkarus, plaukti su nuleistais inkarais ir kitais vandens telkinių dugną siekiančiais

įrankiais. Šis reikalavimas negalioja MD, įgilintų ne mažiau kaip 20 metrų nuo vandens telkinio dugno, apsaugos zonose;

15) sustoti visų rūšių transporto priemonėms ir (ar) mechanizmams MD apsaugos zonų susikirtimuose su valstybinės reikšmės keliais, išvažinėti žemę, suformuojant vėžes (provėžas), važiuoti esamomis vėžėmis (provėžomis) bet kokiomis transporto priemonėmis ir jų junginiais. Šis reikalavimas netaikomas, kai MD savininkas ar valdytojas atlieka MD eksploatacijos, remonto ar statybos darbus ir kai priešgaisrinės gelbėjimo pajėgos atlieka gaisrų gesinimo ar kitus žmonių paieškos ir gelbėjimo darbus arba pasirengimą šiems darbams;

16) medžiojant naudoti šaunamuosius ginklus, kai MD trasa eina virš žemės paviršiaus ir (ar) yra įrengta perpumpavimo stotis.

Pagal SŽNS įstatymo 28 straipsnio 2 dalį, negavus MD savininko ar valdytojo pritarimo (derinimo) projektui ar numatomai veiklai, MD apsaugos zonose draudžiama:

- 1) statyti statinius ir (ar) įrengti įrenginius, išskyrus statinius ir įrenginius, kurių statyba (įrengimas) draudžiama (draudžiamas) pagal SŽNS įstatymo 28 straipsnio 1 dalį;
- 2) statant valstybinio jūrų uosto infrastruktūrą ir suprastruktūrą – statyti pastatus;
- 3) rekonstruoti, griauti statinius ar išardyti įrenginius, keisti pastato (patalpos, patalpų) ar inžinerinio statinio paskirtį;
- 4) statant valstybinio jūrų uosto infrastruktūrą ir suprastruktūrą – statyti ir (ar) įrengti transporto priemonių sustojimo vietas, transporto priemonių ar kitų mechanizmų stovėjimo ir saugojimo aikštes, taip pat tiesti kelius ir geležinkelių kelius išilgai vamzdyno trasos;
- 5) 3 metrų atstumu į abi puses nuo vamzdyno išorinės sienelės lygiagrečiai su MD vamzdynu tiesti drenažo vamzdžius;
- 6) naudoti žemės gelmių išteklius ir ertmes, vykdyti vandens telkinių gilinimo ir valymo darbus;
- 7) vykdyti tiesioginius žemės gelmių geologinius tyrimus ir kitus darbus, susijusius su gręžinių, iškasų įrengimu ir grunto bandinių ėmimu;
- 8) krauti į stirtas šieną, šiaudus, šakas, medieną;
- 9) priskirti žemę mėgėjų sodų teritorijoms;
- 10) skirti žuvininkystės plotus, pramoniniu būdu žvejoti ir gaudyti vandens gyvūnus;
- 11) kapoti ir pjaustyti ledą vandens telkiniuose;

- 12) vykdyti žemės melioravimo, drėkinimo ir sausinimo, kasybos, užtvindymo darbus;
- 13) vykdyti žemės darbus ar požeminius darbus didesniame kaip 0,3 metro gylyje;
- 14) keisti žemės paviršiaus altitudes daugiau kaip 0,3 metro (kasti gruntą arba užpilti papildomą grunto sluoksnį);
- 15) naudoti ugnį ir atlikti ugnies darbus technologiniams procesams vykdyti;
- 16) dirbti smūginiais ir (ar) vibraciją sukeliančiais mechanizmais;
- 17) vykdyti sprogdinimo darbus;
- 18) statyti ir eksploatuoti uosto infrastruktūrą ir suprastruktūrą;
- 19) kirsti ir (ar) kapoti želdinius (išskyrus žolinius augalus);
- 20) būti aptvertų MD įrenginių teritorijose;
- 21) važiuoti krovininėmis transporto priemonėmis, jų junginiais ir kitais mechanizmais neįrengus kelio.

MD savininkas ar valdytojas nepritaria projektui ar numatomai veiklai, jeigu SŽNS įstatymo 28 straipsnio 2 dalyje nurodyti darbai pažeis MD techninės saugos reikalavimus ir (ar) kels pavojų aplinkai, žmonių turtui, jų gyvybei ar sveikatai.

SŽNS įstatymo 28 straipsnio 1 ir 2 dalyse nurodyti draudimai netaikomi MD, kurio atžvilgiu nustatyta MD apsaugos zona, savininkui tiek, kiek tai reikalinga MD statybai, rekonstravimui, remontui, modernizavimui, naudojimui, techninei priežiūrai, eksploatavimui, apsaugai ir (ar) kitoms MD savininkui įstatymais priskirtoms funkcijoms vykdyti.

2. Vadovaujantis SŽNS įstatymo III skyriaus ketvirto skirsnio nuostatomis, elektros tinklų apsaugos zonos (kodas 106*) dydžiai ir jose taikomos specialiosios žemės naudojimosąlygos:

2.1) Požeminių kabelių linijos apsaugos zona – išilgai požeminių kabelių linijos esanti žemės juosta, kurios ribos yra po vieną metrą į abi puses nuo šios linijos, vanduo virš jos ir žemė po šia juosta.

Plane nustatomos elektros tinklų apsaugos zonos ribose vadovaujantis SŽNS įstatymo 25 straipsniu taikomos šios specialiosios žemės naudojimo sąlygos:

Elektros tinklų apsaugos zonose draudžiama:

1) statyti ir (ar) įrengti stadionus, sporto, žaidimų aikšteles, turgavietes, pavojingų medžiagų talpyklas ir saugyklas, sąvartynus, viešojo transporto stoteles;

2) statyti ir (ar) įrengti visų rūšių transporto priemonių ir (ar) mechanizmų stovėjimo ir saugojimo aikšteles oro linijų apsaugos zonose;

3) organizuoti renginius, susijusius su žmonių susibūrimu;

4) gadinti, užtverti aružversti kelius, skirtus privažiuoti prie elektros tinklų;

5) laidyti aitvarus ir skraidymo aparatų sportinius modelius, skraidyti bet kokio tipo skraidymo aparatais žemiau kaip 30 metrų virš aukščiausio oro linijos laido, išskyrus elektros tinklų naudotojų naudojamus elektros tinklų priežiūrai skirtus skraidymo aparatus;

6) naudoti ugnį ir atlikti ugnies darbus, įrengti bei naudoti laužavietes, kepsnines, turistines virykles, laikinąsias lauko pirtis ir kitus atvirus arba uždarus ugnies šaltinius, taip pat bet kokius aukštos temperatūros, galinčius sukelti ugnį, įrenginius, išskyrus atvejį, nurodytą SŽNS įstatymo 25 straipsnio 2 dalies 8 punkte;

7) sandėliuoti bet kokias medžiagas, išskyrus skirtas elektros tinklų statybos darbams vykdyti.

2.2) pagal SŽNS įstatymo 25 straipsnio 2 dalį, negavus elektros tinklų savininko ar valdytojo pritarimo (derinimo) projektui ar numatomai veiklai, elektros tinklų apsaugos zonose draudžiama:

1) statyti statinius ir (ar) įrengti įrenginius, išskyrus statinius ir įrenginius, kurių statyba draudžiama pagal SŽNS įstatymo 25 straipsnio 1 dalį;

2) keisti pastato (patalpos, patalpų) ar inžinerinio statinio paskirtį;

3) rekonstruoti, griauti statinius ar išardyti įrenginius;

4) įrengti gyvūnų laikymo aikšteles, vielines užtvartas ir metalines tvoras;

5) atlikti įvairius kasybos, dugno gilinimo, žemės kasimo (lyginimo), sprogdinimo, melioravimo, užtvindymo darbus;

6) sodinti, auginti arba kirsti želdinius (išskyrus krūmus ir žolinius augalus);

7) mechanizuotai laistyti žemės ūkio kultūras;

8) naudoti ugnį ir atlikti ugnies darbus technologiniams procesams vykdyti;

9) įrengti visų rūšių transporto priemonių ir kitų mechanizmų stovėjimo aikšteles požeminių kabelių linijų apsaugos zonose;

10) dirbti smūginiais ir (ar) vibraciją sukeliančiais mechanizmais požeminių kabelių linijų apsaugos zonose;

11) keisti žemės paviršiaus altitudes daugiau kaip 0,3 metro (kasti gruntą arba užpilti papildomą grunto sluoksnį) požeminių ir povandeninių kabelių linijų apsaugos zonose;

12) nuleisti inkarus, plaukti su nuleistais inkarais ir kitais dugną siekiančiais įrankiais povandeninių kabelių linijų apsaugos zonose;

13) įvažiuoti transporto priemonėms ir kitiems mechanizmom, kurių aukštis su kroviniu arba be jo yra daugiau kaip 4,5 metro nuo kelio (žemės) paviršiaus oro linijų ir oro kabelių linijų apsaugos zonoje.

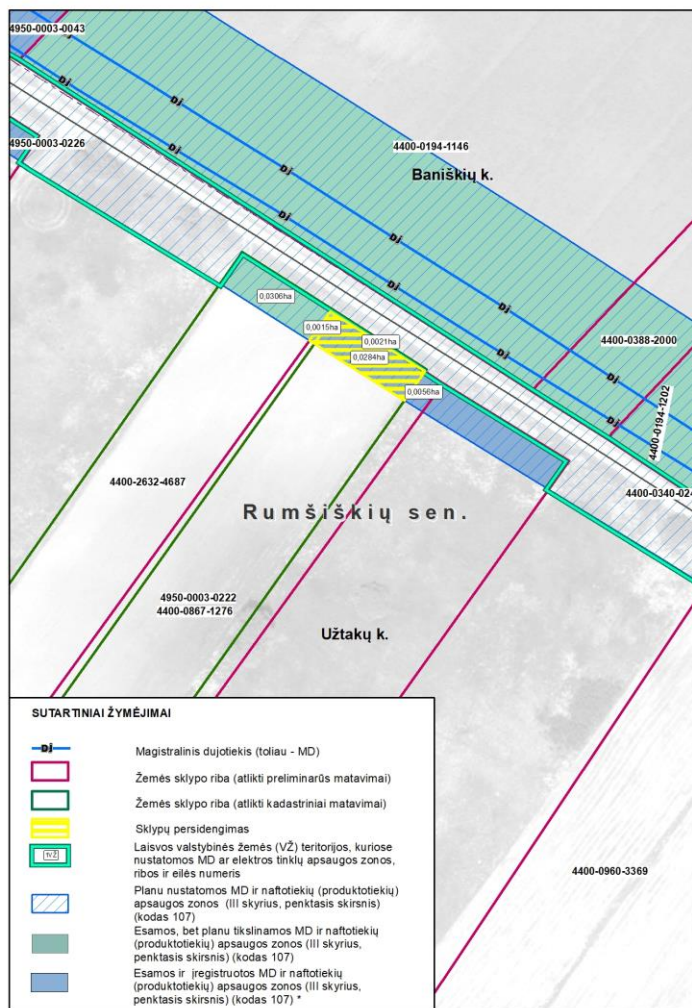
2.3) Elektros tinklų savininkas ar valdytojas nepritaria projektui ar numatomai veiklai, jeigu SŽNS įstatymo 25 straipsnio 2 dalyje nurodyti darbai pažeis elektros tinklų techninės saugos reikalavimus ir (ar) kels pavojų aplinkai, žmonių turtui, jų gyvybei ar sveikatai.

* **Pastaba:** Kodas, nustatytas 2019 m. gruodžio 16 d. VĮ „Registrų centras“ generalinio direktoriaus įsakymu Nr. VE-633 (1.3 E) patvirtintame Teritorijų, kuriose taikomos specialiosios žemės naudojimo sąlygos, klasifikatoriuje.

Rengiant Plano sprendinius atlikta žemės sklypų, kurie patenka į MD apsaugos zoną ir/ar Susijusios infrastruktūros apsaugos zonas, NTR ir NTK duomenų analizė, bei surinkta informacija apie valstybės žemės plotus, kuriuose žemės sklypai nesuformuoti ir kurie patenka į minėtas apsaugos zonas. Dėl bet kokių priežasčių po Plano patvirtinimo pasikeitus NTR ir NTK įregistruotiems žemės sklypų ar į atskirus žemės sklypus nesuformuotos žemės duomenims visais atvejais (įskaitant, bet neapsiribojant: pertvarkius teritorijas, žemės sklypų ribas, suformavus naujus žemės sklypus ar patikslinus žemės sklypų ribas) Plano sprendiniais nustatytos MD apsaugos zonos ir/ar Susijusios infrastruktūros apsaugos zonos taikomos visoms į jas patenkančioms teritorijoms, žemės sklypams ir į atskirus žemės sklypus nesuformuotai žemei pagal patikslintus duomenis.

Rengiant planą bei analizuojant Kaišiadorių rajono savivaldybės teritorijoje esančių MD ir Susijusios infrastruktūros objektų apsaugos zonose patenkančius NTR ir NTK įregistruotus sklypus, identifikuotos 6 vietos, kuriose gretimybę turintys sklypai tarpusavyje persidengia, t.y. sklypo ribos kerta viena kitą.

Pirmas atvejis: Nustatytas persidengimas tarp gretimų sklypų (unikalus Nr. 4950-0003-0222 ir unikalus Nr. 4400-0867-1276, Rumšiškių sen., Užtakų k.) (žiūrėti 1 pav.).

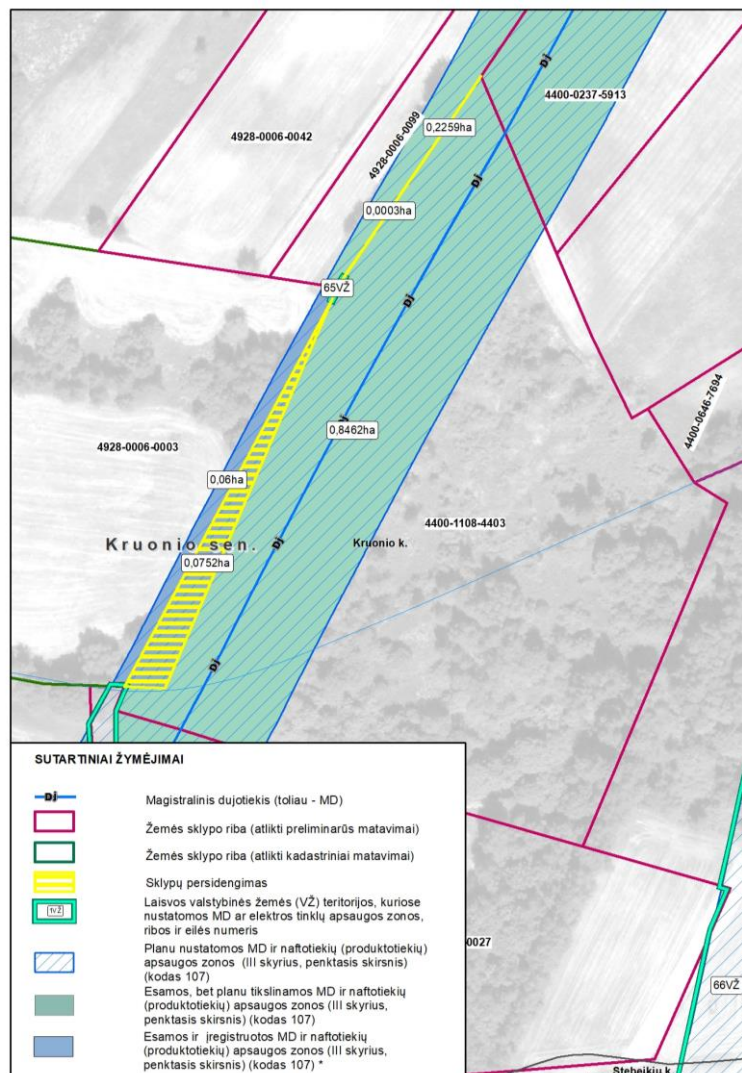


1 pav. Žemės sklypų unikalus Nr. 4950-0003-0222 ir unikalus Nr. 4400-0867-1276 ribų išsidėstymas Planu nustatomų MD ir Susijusios infrastruktūros apsaugos zonų atžvilgiu

Pagal pateiktus VĮ „Registrų centras“ duomenis, žemės sklypas, kurio unikalus Nr. 4950-0003-0222 yra suformuotas remiantis kadastriniais matavimais LKS 94 koordinačių sistemoje ir Nekilnojamojo turto registre įregistruotas 2003-04-04, sklypo adresas – Kaišiadorių r. sav., Rumšiškės sen., Užtakų k. Žemės sklypas, kurio unikalus Nr. 4400-0867-1276 yra suformuotas remiantis preliminariais matavimais LKS 94 koordinačių sistemoje ir Nekilnojamojo turto registre įregistruotas 2006-05-25, sklypo adresas – Kaišiadorių r. sav., Rumšiškės sen., Užtakų k. Vadovaujantis Lietuvos Respublikos nekilnojamojo turto registro įstatymo 4 straipsniu bei kitais aukščiau pateiktais įstatymais, Planu nustatomos MD ir naftotiekių (produktotiekių) apsaugos zonos minėtiems sklypams nustatytos individualiai, neatsižvelgiant į persidengiančias žemės sklypų ribas. Šio Plano sprendiniais nustatytos MD ir naftotiekių (produktotiekių) apsaugos zonos taikomos žemės sklypui unikalus Nr. 4950-0003-0222 – 0,0305 ha (Planu tikslinant MD ir naftotiekių (produktotiekių) apsaugos zoną). Žemės sklypui, kurio unikalus Nr. 4400-0867-1276 nustatytas MD ir naftotiekių (produktotiekių)

apsaugos zonos plotas sutampa su įregistruotus plotu – 0,0355 ha.

Antras atvejis: Nustatytas persidengimas tarp gretimų sklypų (unikalus Nr. 4928-0006-0003 ir unikalus Nr. 4400-1108-4403, Kruonio sen., Kruonio k.) (žiūrėti 2 pav.).

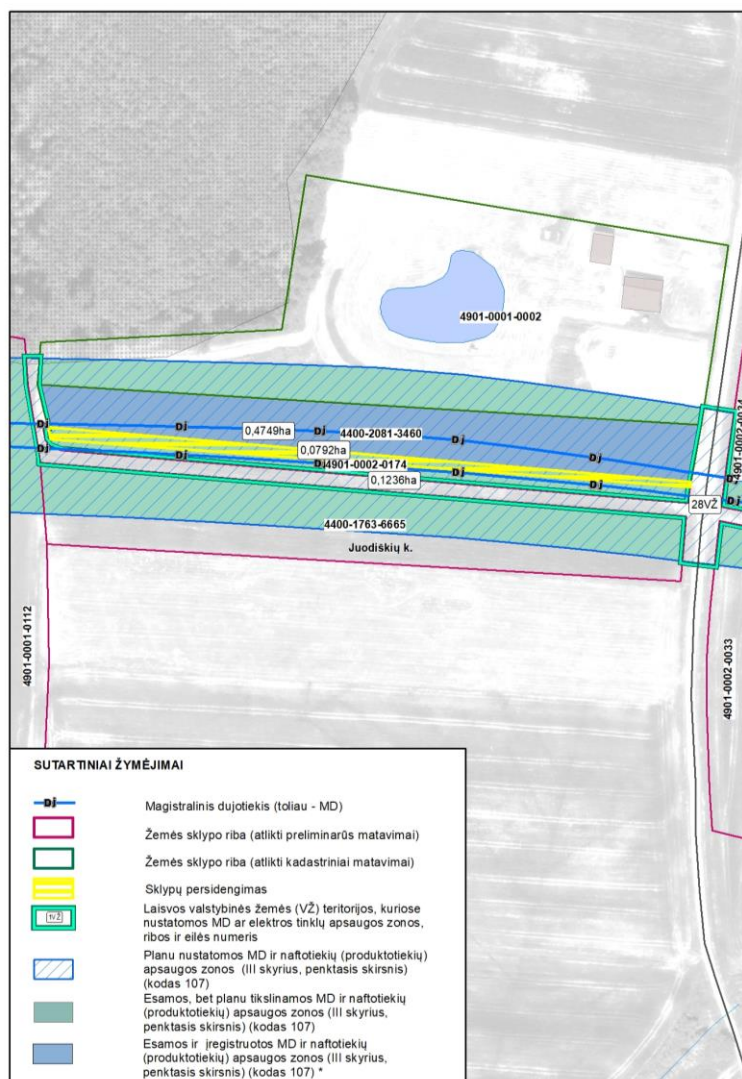


2 pav. Žemės sklypų unikalus Nr. 4928-0006-0003 ir unikalus Nr. 4400-1108-4403 ribų išsidėstymas Planu nustatomų MD ir Susijusios infrastruktūros apsaugos zonų atžvilgiu

Pagal pateiktus VĮ „Registų centras“ duomenis, žemės sklypas, kurio unikalus Nr. 4928-0006-0003 yra suformuotas remiantis kadastriniais matavimais LKS 94 koordinačių sistemoje ir Nekilnojamojo turto registre įregistruotas 1994-02-17, sklypo adresas – Kaišiadorių r. sav., Kruonio sen., Kruonio k. Žemės sklypas, kurio unikalus Nr. 4400-1108-4403 yra suformuotas remiantis preliminariais matavimais LKS 94 koordinačių sistemoje ir Nekilnojamojo turto registre įregistruotas 2007-05-14, sklypo adresas – Kaišiadorių r. sav., Kruonio sen., Kruonio k. Vadovaujantis Lietuvos Respublikos nekilnojamojo turto registro įstatymo 4 straipsniu bei kitais aukščiau pateiktais

įstatymais, Planu nustatomos MD ir naftotiekių (produktotiekių) apsaugos zonos minėtiems sklypams nustatytos individualiai, neatsižvelgiant į persidengiančias žemės sklypų ribas. Žemės sklypui, kurio unikalus Nr. 4928-0006-0003 nustatytas MD ir naftotiekių (produktotiekių) apsaugos zonos plotas sutampa su įregistruotu plotu – 0,1352 ha. Šio Plano sprendiniais nustatytos MD ir naftotiekių (produktotiekių) apsaugos zonos taikomos žemės sklypui unikalus Nr. 4928-0006-0003 – 0,9217 ha (Planu tikslinant MD ir naftotiekių (produktotiekių) apsaugos zoną).

Trečias atvejis: Nustatytas persidengimas tarp gretimų sklypų (unikalus Nr. 4400-2081-3460 ir unikalus Nr. 4901-0002-0174, Rumšiškių sen., Juodiškių k.) (žiūrėti 3 pav.).

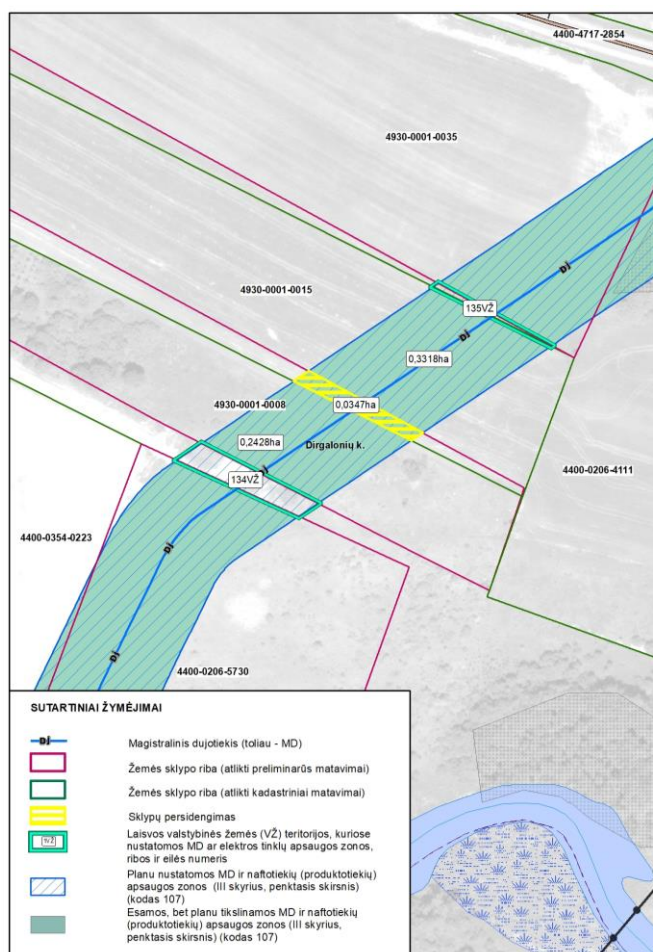


3 pav. Žemės sklypų unikalus Nr. 4400-2081-3460 ir unikalus Nr. 4901-0002-0174 ribų išsidėstymas Planu nustatomų MD ir Susijusios infrastruktūros apsaugos zonų atžvilgiu

Pagal pateiktus VĮ „Registru centras“ duomenis, žemės sklypas, kurio unikalus Nr. 4400-2081-3460 yra suformuotas remiantis kadastriniais matavimais LKS 94 koordinacių sistemoje ir

Nekilnojamojo turto registre įregistruotas 2010-08-25, sklypo adresas – Kaišiadorių r. sav., Rumšiškių sen., Juodiškių k. Žemės sklypas, kurio unikalus Nr. 4901-0002-0174 yra suformuotas remiantis preliminariais matavimais LKS 94 koordinacių sistemoje ir Nekilnojamojo turto registre įregistruotas 1998-01-26, sklypo adresas – Kaišiadorių r. sav., Rumšiškių sen., Juodiškių k. Vadovaujantis Lietuvos Respublikos nekilnojamojo turto registro įstatymo 4 straipsniu bei kitais aukščiau pateiktais įstatymais, Planu nustatomos MD ir naftotiekių (produktotiekių) apsaugos zonos minėtiems sklypams nustatytos individualiai, neatsižvelgiant į persidengiančias žemės sklypų ribas. Žemės sklypui, kurio unikalus Nr. 4400-2081-3460 nustatytas MD ir naftotiekių (produktotiekių) apsaugos zonos plotas sutampa su įregistruotu plotu – 0,5541 ha. Šio Plano sprendiniais nustatytos MD ir naftotiekių (produktotiekių) apsaugos zonos taikomos žemės sklypui unikalus Nr. 4901-0002-0174 – 0,2028 ha (Planu tikslinant MD ir naftotiekių (produktotiekių) apsaugos zoną).

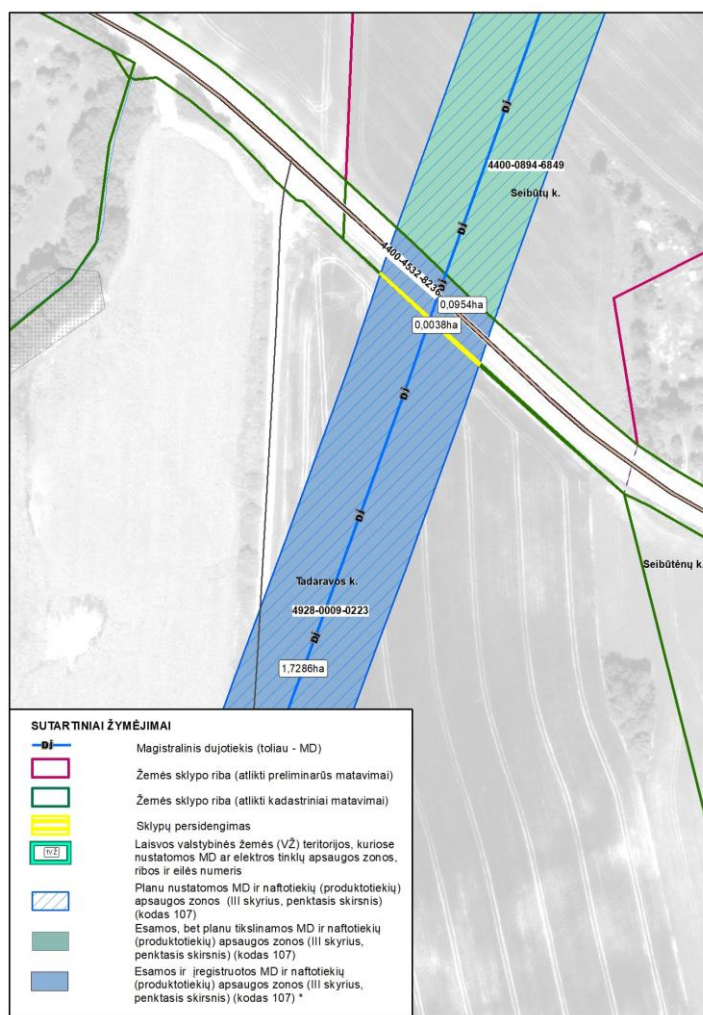
Ketvirtas atvejis: Nustatytas persidengimas tarp gretimų sklypų (unikalus Nr. 4930-0001-0015 ir unikalus Nr. 4930-0001-0008, Žiežmarių apylinkės sen., Dirgalonių k.) (žiūrėti 4 pav.).



4 pav. Žemės sklypų unikalus Nr. 4930-0001-0015 ir unikalus Nr. 4930-0001-0008 ribų išsidėstymas Planu nustatomų MD ir Susijusios infrastruktūros apsaugos zonų atžvilgiu

Pagal pateiktus VI „Registrų centras“ duomenis, žemės sklypas, kurio unikalus Nr. 4930-0001-0015 yra suformuotas remiantis kadastriniais matavimais LKS 94 koordinacių sistemoje ir Nekilnojamojo turto registre įregistruotas 1996-10-17, sklypo adresas – Kaišiadorių r. sav., Žiežmarių apylinkės sen., Dirgalonių k. Žemės sklypas, kurio unikalus Nr. 4930-0001-0008 yra suformuotas remiantis preliminariais matavimais LKS 94 koordinacių sistemoje ir Nekilnojamojo turto registre įregistruotas 1996-10-17, sklypo adresas – Kaišiadorių r. sav., Žiežmarių apylinkės sen., Dirgalonių k. Vadovaujantis Lietuvos Respublikos nekilnojamojo turto registro įstatymo 4 straipsniu bei kitais aukščiau pateiktais įstatymais, Planu nustatomos MD ir naftotiekių (produktotiekių) apsaugos zonos minėtiems sklypams nustatytos individualiai, neatsižvelgiant į persidengiančias žemės sklypų ribas. Šio Plano sprendiniais nustatytos MD ir naftotiekių (produktotiekių) apsaugos zonos taikomos žemės sklypams - unikalus Nr. 4930-0001-0015 – 0,3665 ha (Planu tikslinant MD ir naftotiekių (produktotiekių) apsaugos zoną), unikalus Nr. 4930-0001-0008 – 0,2775 ha (Planu tikslinant MD ir naftotiekių (produktotiekių) apsaugos zoną).

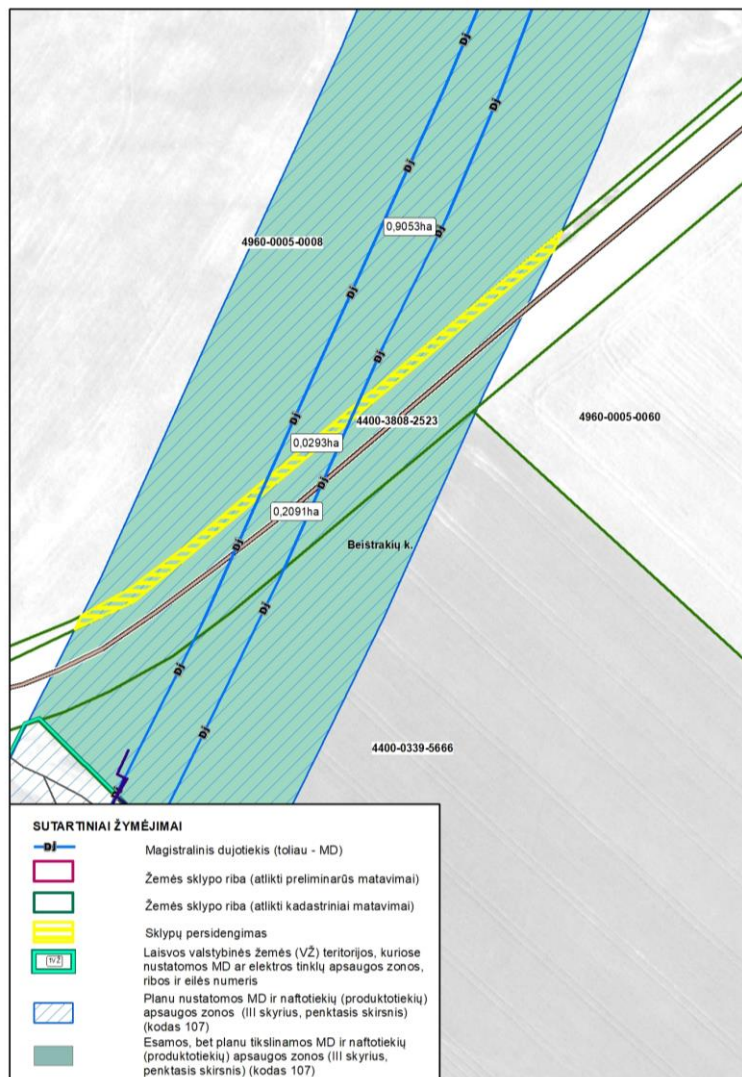
Penktas atvejis: Nustatytas persidengimas tarp gretimų sklypų (unikalus Nr. 4928-0009-0223, Kruonio sen., Tadaravos k. ir unikalus Nr. 4400-4532-8236 Kaišiadorių r. sav.) (žiūrėti 5 pav.).



5 pav. Žemės sklypų unikalus Nr. 4928-0009-0223 ir unikalus Nr. 4400-4532-8236 ribų išsidėstymas Planu nustatomų MD ir Susijusios infrastruktūros apsaugos zonų atžvilgiu

Pagal pateiktus VĮ „Registrų centras“ duomenis, žemės sklypas, kurio unikalus Nr. 4928-0009-0223 yra suformuotas remiantis kadastriniais matavimais LKS 94 koordinacių sistemoje ir Nekilnojamojo turto registre įregistruotas 2003-04-23, sklypo adresas – Kaišiadorių r. sav., Kruonio sen., Tadaravos k. Žemės sklypas, kurio unikalus Nr. 4400-4532-8236 yra suformuotas remiantis kadastriniais matavimais LKS 94 koordinacių sistemoje ir Nekilnojamojo turto registre įregistruotas 2017-04-07, sklypo adresas – Kaišiadorių r. sav. Vadovaujantis Lietuvos Respublikos nekilnojamojo turto registro įstatymo 4 straipsniu bei kitais aukščiau pateiktais įstatymais, Planu nustatomos MD ir naftotiekių (produktotiekių) apsaugos zonos minėtiems sklypams nustatytos individualiai, neatsižvelgiant į persidengiančias žemės sklypų ribas. Žemės sklypui, kurio unikalus Nr. 4928-0009-0223 nustatytas MD ir naftotiekių (produktotiekių) apsaugos zonos plotas sutampa su įregistruotu plotu – 1,7324 ha. Žemės sklypui, kurio unikalus Nr. 4400-4532-8236 nustatytas MD ir naftotiekių (produktotiekių) apsaugos zonos plotas sutampa su įregistruotu plotu – 0,0993 ha.

Šeštasis atvejis: Nustatytas persidengimas tarp gretimų sklypų (unikalus Nr. 4960-0005-0008, Palomenės sen., Beištrakių k. ir unikalus Nr. 4400-3808-2523 Kaišiadorių r. sav.) (žiūrėti 6 pav.).



5 pav. Žemės sklypų unikalus Nr. 4960-0005-0008 ir unikalus Nr. 4400-3808-2523 ribų išsidėstymas Planu nustatomų MD ir Susijusios infrastruktūros apsaugos zonų atžvilgiu

Pagal pateiktus VĮ „Registrų centras“ duomenis, žemės sklypas, kurio unikalus Nr. 4960-0005-0008 yra suformuotas remiantis kadastriniais matavimais sąlyginėje koordinačių sistemoje ir Nekilnojamojo turto registre įregistruotas 1996-01-30, sklypo adresas – Kaišiadorių r. sav., Palomenės sen., Beištrakių k., Šešuvos g. 46. Žemės sklypas, kurio unikalus Nr. 4400-3808-2523 yra suformuotas remiantis kadastriniais matavimais LKS 94 koordinačių sistemoje ir Nekilnojamojo turto registre įregistruotas 2015-05-05, sklypo adresas – Kaišiadorių r. sav. Vadovaujantis Lietuvos Respublikos nekilnojamojo turto registro įstatymo 4 straipsniu bei kitais aukščiau pateiktais įstatymais, Planu nustatomos MD ir naftotiekių (produktotiekių) apsaugos zonos minėtiems sklypams nustatytos individualiai, neatsižvelgiant į persidengiančias žemės sklypų ribas. Šio Plano sprendiniais

nustatytos MD ir naftotiekių (produktotiekių) apsaugos zonos taikomos žemės sklypams - unikalus Nr. 4960-0005-0008 – 0,9346 ha (Planu tikslinant MD ir naftotiekių (produktotiekių) apsaugos zoną), unikalus Nr. 4400-3808-2523 – 0,2384 ha (Planu tikslinant MD ir naftotiekių (produktotiekių) apsaugos zoną).

Analizuojant Kaišiadorių rajono savivaldybės teritorijoje esančių MD ir Susijusios infrastruktūros objektų apsaugos zonas ir į jas patenkančių NTR įregistruotų sklypų ribas, nustatyta – sklypams (unikalūs Nr.: 4400-0237-7520, 4400-0334-6849, 4400-0587-1718, 4400-0782-5658, 4400-0989-9098, 4400-1668-5811, 4400-1978-9334, 4400-2312-1811, 4400-4254-2952, 4400-5433-5683, 4400-5566-4698, 4901-0001-0039, 4930-0001-0037, 4930-0001-0042, 4938-0006-0056, 4955-0002-0042, 4960-0005-0018, 4965-0003-0080, 4965-0003-0168, 4400-4532-8236, 4928-0009-0223) Planu taikomos apsaugos zonos plotas yra 1 kv. m. mažesnis nei NTR įregistruotas MD apsaugos zonos plotas. Vadovaujantis AB „AMBER GRID“ technikos direktoriaus potvarkiu „Dėl Lietuvos Respublikos specialiųjų žemės naudojimo sąlygų įstatymo nuostatų įgyvendinimo“ (2021 m. rugpjūčio 12 d. Nr. 5-214-11, Vilnius), nutarta, kad įvertinus MD ir (ar) Susijusios infrastruktūros faktinę padėtį, žemės sklypams Nekilnojamojo turto registre NTR įregistruotas MD apsaugos zonos plotas turi būti – **patikslinamas** tais atvejais, kai nustatoma, kad faktinis MD apsaugos zonos plotas yra didesnis nei NTR įregistruotas MD apsaugos zonos plotas; **netikslinamas** tais atvejais, kai nustatoma, kad faktinis MD apsaugos zonos plotas yra nereikšmingai mažesnis nei NTR įregistruotas MD apsaugos zonos plotas (MD apsaugos zonos plotų skirtumas pagal faktinę padėtį ir NTR duomenis yra iki 1 kv. m.) – netikslinamas. Atsižvelgiant į AB „AMBER GRID“ technikos direktoriaus patvirtintą potvarkį, sklypams (unikalūs Nr.: 4400-0237-7520, 4400-0334-6849, 4400-0587-1718, 4400-0782-5658, 4400-0989-9098, 4400-1668-5811, 4400-1978-9334, 4400-2312-1811, 4400-4254-2952, 4400-5433-5683, 4400-5566-4698, 4901-0001-0039, 4930-0001-0037, 4930-0001-0042, 4938-0006-0056, 4955-0002-0042, 4960-0005-0018, 4965-0003-0080, 4965-0003-0168, 4400-4532-8236, 4928-0009-0223) nebus tikslinamas MD apsaugos zonos plotas t. y. galios esamas NTR įregistruotas plotas. Taip pat nustatyta sklypams (unikalūs Nr.: 4400-0193-2058, 4400-0193-4941, 4400-0194-1513, 4400-0579-1691, 4400-0580-1676, 4400-0612-0432, 4400-0841-6348, 4400-0858-9355, 4400-1564-0089, 4400-2144-4291, 4400-5370-2035, 4400-5375-0844, 4400-5690-5312, 4908-0004-0020, 4928-0009-0009, 4928-0009-0042, 4930-0001-0014, 4930-0002-0106, 4950-0003-0120, 4950-0003-0180, 4950-0003-0200, 4958-0001-0092, 4965-0002-0186, 4960-0005-0008) Planu taikomos apsaugos zonos plotas yra 1 kv. m. didesnis nei NTR įregistruotas MD apsaugos zonos plotas. Atsižvelgiant į AB „AMBER GRID“ technikos direktoriaus patvirtintą potvarkį sklypams (unikalūs Nr.: 4400-0193-2058, 4400-0193-4941, 4400-0194-1513, 4400-0579-1691, 4400-0580-

1676, 4400-0612-0432, 4400-0841-6348, 4400-0858-9355, 4400-1564-0089, 4400-2144-4291, 4400-5370-2035, 4400-5375-0844, 4400-5690-5312, 4908-0004-0020, 4928-0009-0009, 4928-0009-0042, 4930-0001-0014, 4930-0002-0106, 4950-0003-0120, 4950-0003-0180, 4950-0003-0200, 4958-0001-0092, 4965-0002-0186, 4960-0005-0008) bus tikslinamas MD apsaugos zonos plotas.

Bendras žemės sklypų, kurie patenka į MD ir Susijusios infrastruktūros apsaugos zonas nagrinėjamoje teritorijoje, skaičius – 916, valstybės žemės plotų skaičius – 154 iš jų:

- bendras žemės sklypų, kuriems **Planu nustatomos** MD ir naftotiekių (produktotiekių) apsaugos zonos (III skyrius, penktasis skirsnis) (kodas 107*), skaičius – 24, MD nustatomos apsaugos zonos bendras plotas – 7,2818 ha;

- bendras žemės sklypų, kuriems **įregistruotos, bet Planu tikslinamos** MD ir naftotiekių (produktotiekių) apsaugos zonos (III skyrius, penktasis skirsnis) (kodas 107*), skaičius – 756, MD tikslinamos apsaugos zonos bendras plotas – 453,7716 ha (apsaugos zonos bendras plotas įvertinus NTR duomenų bazėje įregistruotus žemės sklypų plotus).

- bendras žemės sklypų, kuriems **nustatytos ir įregistruotos**** MD ir naftotiekių (produktotiekių) apsaugos zonos (III skyrius, penktasis skirsnis) (kodas 107*), skaičius – 120, MD nustatytos apsaugos zonos bendras plotas – 26,7368 ha;

***Pastaba – žemės sklypai, kuriems MD apsaugos zonos nustatytos ir įregistruotos Plano sprendiniuose nurodomi (žymimi) tik informaciniais tikslais.*

- bendras žemės sklypų, kuriems **Planu nustatomos** elektros tinklų apsaugos zonos (III skyrius, ketvirtasis skirsnis) (kodas 106*) skaičius – 144, nustatomos apsaugos zonos bendras plotas – 0,9928 ha;

- bendras valstybės žemės plotų, kuriems **žemės sklypai nesuformuoti ir kurie patenka į Planu nustatomas** MD ir naftotiekių (produktotiekių) apsaugos zonos (III skyrius, penktasis skirsnis) (kodas 107*), skaičius – 146, MD nustatomos apsaugos zonos bendras plotas – 55,8972 ha;

- bendras valstybės žemės plotų, kuriems **žemės sklypai nesuformuoti ir kuriems Planu nustatomos** elektros tinklų apsaugos zonos (III skyrius, ketvirtasis skirsnis) (kodas 106*) skaičius – 42, nustatomos apsaugos zonos bendras plotas – 0,3062 ha.

Konkretizuoti duomenys apie kiekvieną žemės sklypą ir žemės plotą, kuriame žemės sklypai nesuformuoti, ir kuriems reikia nustatyti, patikslinti MD ir/ar Susijusios infrastruktūros apsaugos zonas, pateikiami Aiškinamojo rašto 1 priede.

2. PLANO VIEŠINIMO IR TVIRTINIMO PROCEDŪROS

Vadovaujantis Tvarkos aprašo III skirsnio nuostatomis, Plano iniciatorius, Plano rengėjui parengus Planą, kreipiasi į LR energetikos ministeriją (toliau – **EM**) pateikdamas prašymą organizuoti parengto Plano patvirtinimą (toliau – **Prašymas**). EM struktūriniam padalinii, pagal kompetenciją atsakingam už atitinkamai kuruojamą sritį (toliau – **EM struktūrinis padalinys**), priėmus sprendimą teikti planą tvirtinimui, Planas teikiamas tvirtinti energetikos ministrui.

EM struktūrinis padalinys ne vėliau kaip kitą darbo dieną po pranešimo išsiuntimo informuojant Plano iniciatorių apie parengtą ir pateiktą tvirtinti Planą, paskelbia informaciją Energetikos ministerijos interneto svetainėje. Plano iniciatorius informaciją apie parengtą ir pateiktą tvirtinti Planą pateikia Kaišiadorių rajono savivaldybei, ir apie tai informuoja EM struktūrinį padalinį.

Planas teikiamas tvirtinti energetikos ministrui, ir patvirtinamas per 20 darbo dienų nuo Plano iniciatoriaus pranešimo, pateikto EM struktūriniam padalinii, gavimo dienos, tačiau sprendimas tvirtinti Planą negali būti priimtas anksčiau, nei sueina 20 darbo dienų nuo Tvarkos aprašo 19.1 papunktyje nurodytos informacijos paskelbimo nurodytame papunktyje nustatyta tvarka, ir anksčiau, nei sueina 10 darbo dienų nuo Tvarkos aprašo 19.2 papunktyje nurodytos informacijos paskelbimo nurodytame papunktyje nustatyta tvarka. Likus ne mažiau kaip 10 darbo dienų iki planuojamo sprendimo dėl Plano patvirtinimo priėmimo dienos, EM struktūrinis padalinys paskelbia Tvarkos aprašo 19.2 papunktyje nurodytą informaciją apie šio sprendimo projektą EM interneto svetainėje, o Plano iniciatorius informaciją paskelbia kitais Tvarkos aprašo 19.2 papunktyje nurodytais būdais.

Likus ne mažiau kaip 20 darbo dienų iki EM įsakymo dėl Plano patvirtinimo pasirašymo dienos, Plano iniciatorius informaciją apie parengtą ir tvirtinti pateiktą Planą, nurodant Plane nustatomas MD ir Susijusios infrastruktūros apsaugos zonas (nustatomų teritorijų pavadinimą ir dydį (plotį) bei jose taikytinas specialiąsias žemės naudojimo sąlygas arba pateikiant nuorodą, kur su jomis galima susipažinti), paskelbiama Kaišiadorių rajono savivaldybės interneto svetainėje, o EM struktūrinis padalinys organizuoja šios informacijos paskelbimą EM interneto svetainėje.

Likus ne mažiau kaip 10 darbo dienų iki EM įsakymo dėl Plano patvirtinimo pasirašymo dienos, EM sprendimas teikti tvirtinti planą ar nuoroda, kur galima susipažinti su šiuo sprendimu bei Planu, numatoma paskelbti nacionaliniame laikraštyje („Lietuvos Rytas“) ir Kaišiadorių rajono savivaldybės vietiniame laikraštyje („Kaišiadorių aidai“), Kaišiadorių rajono savivaldybės ir EM interneto svetainėse.

Vadovaujantis SŽNS įstatymo 8 straipsnio nuostatomis, Plano iniciatorius per 5 darbo dienas nuo

Plano patvirtinimo dienos, NTK ir NTR tvarkytojui pateikia pranešimą apie naujai nustatytas, pasikeitusias specialiąsias žemės naudojimo sąlygas, nurodo teritorijas, kuriose šios sąlygos turi būti taikomos kartu su Nekilnojamojo turto kadastro nuostatuose nurodytais Plane nustatyto MD ir Susijusios infrastruktūros teritorijų erdviniais duomenimis ir į jas patenkančių arba nebepatenkančių (kai pasikeitė ar buvo panaikinta anksčiau nustatyta ta pati MD ir Susijusios infrastruktūros apsaugos zona) NTR įregistruotų žemės sklypų unikaliais numeriais ir kitais NTK nuostatuose nurodytais dokumentais.

Plano iniciatorius per 15 darbo dienų nuo Plano patvirtinimo dienos registruotu laišku, įteikiamu pasirašytinai, praneša žemės sklypo, kuriame numatoma taikyti specialiąsias žemės naudojimo sąlygas Plane nustatytoje apsaugos zonoje, savininkui, valstybinės ar savivaldybės žemės patikėtiniui, taip pat fiziniam ar juridiniam asmeniui arba kitai organizacijai ar jų padaliniam, naudojantiems nurodytą žemę pagal NTR įregistruotą sutartį, ir (ar) šioje Plane nustatytoje MD ir Susijusios infrastruktūros apsaugos zonos esančių NTR įregistruotų nekilnojamųjų daiktų savininkams ar patikėtiniams jų deklaruotos gyvenamosios vietos ar buveinės adresu, nurodydamas konkrečias specialiąsias žemės naudojimo sąlygas (Plane nustatytas (patikslintas) MD ir Susijusios infrastruktūros apsaugos zonas) (nustatyto teritorijų pavadinimą ir dydį (plotį) ir jose taikytinas specialiąsias žemės naudojimo sąlygas (arba pateikia nuorodą, kur su jomis galima susipažinti) ir sprendimą, kuriuo buvo patvirtintas atitinkamas Planas. Tuo pačiu raštu informuojama apie teisę kreiptis į konkretų subjektą, šiuo atveju į suinteresuotą ūkinės veiklos, dėl kurios nustatomos MD apsaugos zonos, vykdymu subjektą – AB „Amber Grid“ – (nurodant jo pavadinimą, juridinio asmens arba kitos organizacijos ar jų padalinių kodą, buveinę, kontaktinius duomenis (adresas, telefono numeris, elektroninio pašto adresas) arba fizinio asmens vardą, pavardę, deklaruotą gyvenamąją vietą, kontaktinius duomenis (adresas, telefono numeris, elektroninio pašto adresas) dėl SŽNS įstatymo 13 straipsnio 1 dalyje nurodytos kompensacijos sumokėjimo, išskyrus SŽNS įstatymo 13 straipsnio 5 dalyje, 141 straipsnio 3 ar 5 dalyje nurodytus atvejus, kai kompensacijos nemokamos.

1 PRIEDAS

* Pastaba – Šiuo planu nenagrinėjamos apsaugos zonos, kurios nustatytos specialiuoju planu „Magistralinio dujotiekio Vilnius–Kaunas (II gijos) atkarpų rekonstravimo Kaišiadorių rajono savivaldybės dalyje specialusis planas“. TPD registracijos Nr. T00087767).

1 lentelė. Kaišiadorių rajono savivaldybės teritorijoje esančių magistralinių dujotiekių ir Susijusios infrastruktūros apsaugos zonų plano suvestiniai duomenys

Eil. Nr.	Žemės sklypo kadastrinis numeris	Žemės sklypo unikalus numeris	Žemės sklypo adresas	Žemės sklypo suformavimo metai	Žemės sklypo paskirtis	Žemės sklypo naudojimo būdas	Žemės sklypo matavimų tipas	Esamos apsaugos zonos pavadinimas	Esamos apsaugos zonos plotas, ha	Planu nustatomos apsaugos zonos pavadinimas	Planu nustatomos apsaugos zonos plotas, ha	Įregistruotų ir Planu nustatomų apsaugos zonų bendras plotas, ha
1.	4936/0001:0129	4936-0001-0129	Elektrėnų sav.,Kietaviškių sen.,Kloniniai Mijaugonys	1995-11-13	Žemės ūkio	-	Preliminarūs matavimai	Magistralinių dujotiekių ir naftotiekių (produktotiekių) apsaugos zonos (III skyrius, penktasis skirsnis)	1,2400	Magistralinių dujotiekių ir naftotiekių (produktotiekių) apsaugos zonos (III skyrius, penktasis skirsnis)	0,0025	0,0025
2.	4918/0001:0064	4400-5729-0663	Kaišiadorių r. sav.,Kaišiadorių miesto sen.,Kaišiadorys	2021-11-12	Žemės ūkio	Specializuotų sodininkystės, gėlininkystės, šiltnamių, medelynų ir kitų specializuotų ūkių žemės sklypai	Kadastriniai matavimai (LKS-94)	Magistralinių dujotiekių ir naftotiekių (produktotiekių) apsaugos zonos (III skyrius, penktasis skirsnis)	0,5898	Magistralinių dujotiekių ir naftotiekių (produktotiekių) apsaugos zonos (III skyrius, penktasis skirsnis)	0,5983	0,5983
								Elektros tinklų apsaugos zonos (III skyrius ketvirtasis skirsnis)	0,9152	Elektros tinklų apsaugos zonos (III skyrius ketvirtasis skirsnis)	0,0046	0,9198
3.	4918/0001:0052	4918-0001-0052	Kaišiadorių r. sav.,Kaišiadorių miesto sen.,Kaišiadorys,Paukštinių g. 40	2002-03-20	Kita (žemės)	Susisiekimo ir inžinerinių komunikacijų aptarnavimo objektų teritorijos	Kadastriniai matavimai (LKS-94)	Magistralinių dujotiekių ir naftotiekių (produktotiekių) apsaugos zonos (III skyrius, penktasis skirsnis)	0,2321	Magistralinių dujotiekių ir naftotiekių (produktotiekių) apsaugos zonos (III skyrius, penktasis skirsnis)	0,2351	0,2351
								Elektros tinklų apsaugos zonos (III skyrius ketvirtasis skirsnis)	0,0000	Elektros tinklų apsaugos zonos (III skyrius ketvirtasis skirsnis)	0,0000	0,0000
4.	4928/7001:0007	4400-4225-1965	Kaišiadorių r. sav.,Kaišiadorių r. sav. teritorija	2016-06-03	Kita (žemės)	Susisiekimo ir inžinerinių tinklų koridorių teritorijos	Kadastriniai matavimai (LKS-94)	Magistralinių dujotiekių ir naftotiekių (produktotiekių) apsaugos zonos (III skyrius, penktasis skirsnis)	0,1106	Magistralinių dujotiekių ir naftotiekių (produktotiekių) apsaugos zonos (III skyrius, penktasis skirsnis)	0,1106	0,1106
								Elektros tinklų apsaugos zonos (III skyrius ketvirtasis skirsnis)	0,7021	Elektros tinklų apsaugos zonos (III skyrius ketvirtasis skirsnis)	0,0003	0,7024
5.	4901/7001:0003	4400-5563-4612	Kaišiadorių r. sav.,Kaišiadorių r. sav. teritorija	2021-02-17	Kita (žemės)	Susisiekimo ir inžinerinių tinklų koridorių teritorijos	Kadastriniai matavimai (LKS-94)	Magistralinių dujotiekių ir naftotiekių (produktotiekių) apsaugos zonos (III skyrius, penktasis skirsnis)	0,4048	Magistralinių dujotiekių ir naftotiekių (produktotiekių) apsaugos zonos (III skyrius, penktasis skirsnis)	0,4031	0,4031
								Elektros tinklų apsaugos zonos (III skyrius ketvirtasis skirsnis)	0,7241	Elektros tinklų apsaugos zonos (III skyrius ketvirtasis skirsnis)	0,0000	0,7241
6.	4958/0001:0124	4400-1478-9238	Kaišiadorių r. sav.,Kaišiadorių r. sav. teritorija	2008-01-16	Miškų ūkio	Ekosistemų apsaugos miškų sklypai	Preliminarūs matavimai	Magistralinių dujotiekių ir naftotiekių (produktotiekių) apsaugos zonos (III skyrius, penktasis skirsnis)	18,8738	Magistralinių dujotiekių ir naftotiekių (produktotiekių) apsaugos zonos (III skyrius, penktasis skirsnis)	18,8482	18,8482
								Elektros tinklų apsaugos zonos (III skyrius ketvirtasis skirsnis)	9,7000	Elektros tinklų apsaugos zonos (III skyrius ketvirtasis skirsnis)	0,0013	9,7013
7.	4960/0005:0091	4400-1823-7618	Kaišiadorių r. sav.,Kaišiadorių r. sav. teritorija	2009-02-27	Miškų ūkio	Ūkinių miškų sklypai	Preliminarūs matavimai	Magistralinių dujotiekių ir naftotiekių (produktotiekių) apsaugos zonos (III skyrius, penktasis skirsnis)	8,7461	Magistralinių dujotiekių ir naftotiekių (produktotiekių) apsaugos zonos (III skyrius, penktasis skirsnis)	8,9558	8,9558
								-	-	Elektros tinklų apsaugos zonos (III skyrius ketvirtasis skirsnis)	0,0003	0,0003
8.	4960/7001:0001	4400-3808-2523	Kaišiadorių r. sav.,Kaišiadorių r. sav. teritorija	2015-05-05	Kita (žemės)	Susisiekimo ir inžinerinių tinklų koridorių teritorijos	Kadastriniai matavimai (LKS-94)	Magistralinių dujotiekių ir naftotiekių (produktotiekių) apsaugos zonos (III skyrius, penktasis skirsnis)	0,2377	Magistralinių dujotiekių ir naftotiekių (produktotiekių) apsaugos zonos (III skyrius, penktasis skirsnis)	0,2384	0,2384
9.	4928/7001:0005	4400-2240-2840		2011-11-07	Kita (žemės)	Susisiekimo ir inžinerinių tinklų koridorių teritorijos	Kadastriniai matavimai (LKS-94)	Magistralinių dujotiekių ir naftotiekių (produktotiekių) apsaugos zonos (III skyrius, penktasis skirsnis)	0,1692	Magistralinių dujotiekių ir naftotiekių (produktotiekių) apsaugos zonos (III skyrius, penktasis skirsnis)	0,1694	0,1694
10.	4965/7001:0019	4400-5433-6337	Kaišiadorių r. sav.,Kaišiadorių r. sav. teritorija	2020-09-16	Kita (žemės)	Susisiekimo ir inžinerinių tinklų koridorių teritorijos	Kadastriniai matavimai (LKS-94)	Magistralinių dujotiekių ir naftotiekių (produktotiekių) apsaugos zonos (III skyrius, penktasis skirsnis)	0,0699	Magistralinių dujotiekių ir naftotiekių (produktotiekių) apsaugos zonos (III skyrius, penktasis skirsnis)	0,0699	0,0699
								Elektros tinklų apsaugos zonos (III skyrius ketvirtasis skirsnis)	0,4248	Elektros tinklų apsaugos zonos (III skyrius ketvirtasis skirsnis)	0,0003	0,4251

Eil. Nr.	Žemės sklypo kadastrinis numeris	Žemės sklypo unikalus numeris	Žemės sklypo adresas	Žemės sklypo suformavimo metai	Žemės sklypo paskirtis	Žemės sklypo naudojimo būdas	Žemės sklypo matavimų tipas	Esamos apsaugos zonos pavadinimas	Esamos apsaugos zonos plotas, ha	Planu nustatomos apsaugos zonos pavadinimas	Planu nustatomos apsaugos zonos plotas, ha	Iregistruotų ir Planu nustatomų apsaugos zonų bendras plotas, ha
11.	4928/7001:0014	4400-5371-8772	Kaišiadorių r. sav., Kaišiadorių r. sav. teritorija	2020-01-28	Kita (žemės)	Susisiekimo ir inžinerinių tinklų koridorių teritorijos	Kadastriniai matavimai (LKS-94)	Magistralinių dujotiekių ir naftotiekių (produktotiekių) apsaugos zonos (III skyrius, penktasis skirsnis)	0,0554	Magistralinių dujotiekių ir naftotiekių (produktotiekių) apsaugos zonos (III skyrius, penktasis skirsnis)	0,0564	0,0564
12.	4965/7001:0004	4400-4502-3810	Kaišiadorių r. sav., Kaišiadorių r. sav. teritorija	2017-07-26	Kita (žemės)	Susisiekimo ir inžinerinių tinklų koridorių teritorijos	Kadastriniai matavimai (LKS-94)	Magistralinių dujotiekių ir naftotiekių (produktotiekių) apsaugos zonos (III skyrius, penktasis skirsnis)	0,1266	Magistralinių dujotiekių ir naftotiekių (produktotiekių) apsaugos zonos (III skyrius, penktasis skirsnis)	0,1264	0,1264
								Elektros tinklų apsaugos zonos (III skyrius ketvirtasis skirsnis)	0,2050	Elektros tinklų apsaugos zonos (III skyrius ketvirtasis skirsnis)	0,0040	0,2090
13.	4965/7001:0017	4400-5430-5972	Kaišiadorių r. sav., Kaišiadorių r. sav. teritorija	2020-04-30	Kita (žemės)	Susisiekimo ir inžinerinių tinklų koridorių teritorijos	Kadastriniai matavimai (LKS-94)	-	-	Magistralinių dujotiekių ir naftotiekių (produktotiekių) apsaugos zonos (III skyrius, penktasis skirsnis)	0,0403	0,0403
14.	4955/7001:0007	4400-2342-8433	Kaišiadorių r. sav., Kaišiadorių r. sav. teritorija	2012-04-16	Kita (žemės)	Susisiekimo ir inžinerinių tinklų koridorių teritorijos	Kadastriniai matavimai (LKS-94)	Magistralinių dujotiekių ir naftotiekių (produktotiekių) apsaugos zonos (III skyrius, penktasis skirsnis)	0,2311	Magistralinių dujotiekių ir naftotiekių (produktotiekių) apsaugos zonos (III skyrius, penktasis skirsnis)	0,2315	0,2315
								Elektros tinklų apsaugos zonos (III skyrius ketvirtasis skirsnis)	0,3650	Elektros tinklų apsaugos zonos (III skyrius ketvirtasis skirsnis)	0,0009	0,3659
15.	4960/0005:0090	4400-1823-7414	Kaišiadorių r. sav., Kaišiadorių r. sav. teritorija	2009-02-27	Miškų ūkio	Ūkinių miškų sklypai	Preliminarūs matavimai	Magistralinių dujotiekių ir naftotiekių (produktotiekių) apsaugos zonos (III skyrius, penktasis skirsnis)	9,7107	Magistralinių dujotiekių ir naftotiekių (produktotiekių) apsaugos zonos (III skyrius, penktasis skirsnis)	9,6978	9,6978
								-	-	Elektros tinklų apsaugos zonos (III skyrius ketvirtasis skirsnis)	0,0006	0,0006
16.	4950/7001:0013	4400-2342-8622	Kaišiadorių r. sav., Kaišiadorių r. sav. teritorija	2012-04-16	Kita (žemės)	Susisiekimo ir inžinerinių tinklų koridorių teritorijos	Kadastriniai matavimai (LKS-94)	-	-	Magistralinių dujotiekių ir naftotiekių (produktotiekių) apsaugos zonos (III skyrius, penktasis skirsnis)	0,1692	0,1692
17.	4901/7001:0002	4400-3795-4704	Kaišiadorių r. sav., Kaišiadorių r. sav. teritorija	2015-04-23	Kita (žemės)	Susisiekimo ir inžinerinių tinklų koridorių teritorijos	Kadastriniai matavimai (LKS-94)	Magistralinių dujotiekių ir naftotiekių (produktotiekių) apsaugos zonos (III skyrius, penktasis skirsnis)	0,1860	Magistralinių dujotiekių ir naftotiekių (produktotiekių) apsaugos zonos (III skyrius, penktasis skirsnis)	0,1858	0,1858
								Elektros tinklų apsaugos zonos (III skyrius ketvirtasis skirsnis)	0,1117	Elektros tinklų apsaugos zonos (III skyrius ketvirtasis skirsnis)	0,0014	0,1131
18.	4950/0006:0453	4400-1631-2837	Kaišiadorių r. sav., Kaišiadorių r. sav. teritorija	2008-08-07	Miškų ūkio	Apsauginių miškų sklypai; Rekreacinių miškų sklypai	Preliminarūs matavimai	Magistralinių dujotiekių ir naftotiekių (produktotiekių) apsaugos zonos (III skyrius, penktasis skirsnis)	20,7757	Magistralinių dujotiekių ir naftotiekių (produktotiekių) apsaugos zonos (III skyrius, penktasis skirsnis)	20,7823	20,7823
								Elektros tinklų apsaugos zonos (III skyrius ketvirtasis skirsnis)	6,2000	Elektros tinklų apsaugos zonos (III skyrius ketvirtasis skirsnis)	0,0011	6,2011
19.	4930/7001:0002	4400-4000-0173	Kaišiadorių r. sav., Kaišiadorių r. sav. teritorija	2015-10-30	Kita (žemės)	Susisiekimo ir inžinerinių tinklų koridorių teritorijos	Kadastriniai matavimai (LKS-94)	Magistralinių dujotiekių ir naftotiekių (produktotiekių) apsaugos zonos (III skyrius, penktasis skirsnis)	0,1204	Magistralinių dujotiekių ir naftotiekių (produktotiekių) apsaugos zonos (III skyrius, penktasis skirsnis)	0,1202	0,1202
								Elektros tinklų apsaugos zonos (III skyrius ketvirtasis skirsnis)	3,4478	Elektros tinklų apsaugos zonos (III skyrius ketvirtasis skirsnis)	0,0048	3,4526
20.	4908/7001:0007	4400-4605-9363	Kaišiadorių r. sav., Kaišiadorių r. sav. teritorija	2017-06-26	Kita (žemės)	Susisiekimo ir inžinerinių tinklų koridorių teritorijos	Kadastriniai matavimai (LKS-94)	Magistralinių dujotiekių ir naftotiekių (produktotiekių) apsaugos zonos (III skyrius, penktasis skirsnis)	0,0935	Magistralinių dujotiekių ir naftotiekių (produktotiekių) apsaugos zonos (III skyrius, penktasis skirsnis)	0,0940	0,0940
								Elektros tinklų apsaugos zonos (III skyrius ketvirtasis skirsnis)	0,1253	Elektros tinklų apsaugos zonos (III skyrius ketvirtasis skirsnis)	0,0003	0,1256
21.	4930/7001:0001	4400-3799-9296	Kaišiadorių r. sav., Kaišiadorių r. sav. teritorija	2015-04-27	Kita (žemės)	Susisiekimo ir inžinerinių tinklų koridorių teritorijos	Kadastriniai matavimai (LKS-94)	Magistralinių dujotiekių ir naftotiekių (produktotiekių) apsaugos zonos (III skyrius, penktasis skirsnis)	0,0929	Magistralinių dujotiekių ir naftotiekių (produktotiekių) apsaugos zonos (III skyrius, penktasis skirsnis)	0,0926	0,0926
								Elektros tinklų apsaugos zonos (III skyrius ketvirtasis skirsnis)	0,1271	Elektros tinklų apsaugos zonos (III skyrius ketvirtasis skirsnis)	0,0037	0,1308

Eil. Nr.	Žemės sklypo kadastrinis numeris	Žemės sklypo unikalus numeris	Žemės sklypo adresas	Žemės sklypo suformavimo metai	Žemės sklypo paskirtis	Žemės sklypo naudojimo būdas	Žemės sklypo matavimų tipas	Esamos apsaugos zonos pavadinimas	Esamos apsaugos zonos plotas, ha	Planu nustatomos apsaugos zonos pavadinimas	Planu nustatomos apsaugos zonos plotas, ha	Iregistruotų ir Planu nustatomų apsaugos zonų bendras plotas, ha
22.	4965/7001:0002	4400-2197-2922	Kaišiadorių r. sav., Kaišiadorių r. sav. teritorija	2011-07-27	Kita (žemės)	Susisiekimo ir inžinerinių tinklų koridorių teritorijos	Kadastriniai matavimai (LKS-94)	Magistralinių dujotiekių ir naftotiekių (produktotiekių) apsaugos zonos (III skyrius, penktasis skirsnis)	0,1165	Magistralinių dujotiekių ir naftotiekių (produktotiekių) apsaugos zonos (III skyrius, penktasis skirsnis)	0,2296	0,2296
								Elektros tinklų apsaugos zonos (III skyrius ketvirtasis skirsnis)	0,4800	Elektros tinklų apsaugos zonos (III skyrius ketvirtasis skirsnis)	0,0050	0,4850
23.	4950/7001:0042	4400-5755-6260	Kaišiadorių r. sav., Kaišiadorių r. sav. teritorija	2021-10-26	Kita (žemės)	Susisiekimo ir inžinerinių tinklų koridorių teritorijos	Kadastriniai matavimai (LKS-94)	Magistralinių dujotiekių ir naftotiekių (produktotiekių) apsaugos zonos (III skyrius, penktasis skirsnis)	0,0819	Magistralinių dujotiekių ir naftotiekių (produktotiekių) apsaugos zonos (III skyrius, penktasis skirsnis)	0,0822	0,0822
								Elektros tinklų apsaugos zonos (III skyrius ketvirtasis skirsnis)	0,0815	Elektros tinklų apsaugos zonos (III skyrius ketvirtasis skirsnis)	0,0003	0,0818
24.	4960/8001:0002	4400-0535-4307	Kaišiadorių r. sav., Kaišiadorių r. sav. teritorija	2005-03-02	Kita (žemės)	Susisiekimo ir inžinerinių tinklų koridorių teritorijos	Kadastriniai matavimai (LKS-94)	Magistralinių dujotiekių ir naftotiekių (produktotiekių) apsaugos zonos (III skyrius, penktasis skirsnis)	0,5141	Magistralinių dujotiekių ir naftotiekių (produktotiekių) apsaugos zonos (III skyrius, penktasis skirsnis)	0,5121	0,5121
								Elektros tinklų apsaugos zonos (III skyrius ketvirtasis skirsnis)	0,0000	Elektros tinklų apsaugos zonos (III skyrius ketvirtasis skirsnis)	0,0009	0,0009
25.	4958/7001:0001	4400-2124-7216	Kaišiadorių r. sav., Kaišiadorių r. sav. teritorija	2010-12-28	Kita (žemės)	Susisiekimo ir inžinerinių tinklų koridorių teritorijos	Kadastriniai matavimai (LKS-94)	Magistralinių dujotiekių ir naftotiekių (produktotiekių) apsaugos zonos (III skyrius, penktasis skirsnis)	0,1499	Magistralinių dujotiekių ir naftotiekių (produktotiekių) apsaugos zonos (III skyrius, penktasis skirsnis)	0,1550	0,1550
								Elektros tinklų apsaugos zonos (III skyrius ketvirtasis skirsnis)	0,3568	Elektros tinklų apsaugos zonos (III skyrius ketvirtasis skirsnis)	0,0407	0,3975
26.	4930/7001:0004	4400-4717-2854	Kaišiadorių r. sav., Kaišiadorių r. sav. teritorija	2017-09-20	Kita (žemės)	Susisiekimo ir inžinerinių tinklų koridorių teritorijos	Kadastriniai matavimai (LKS-94)	Magistralinių dujotiekių ir naftotiekių (produktotiekių) apsaugos zonos (III skyrius, penktasis skirsnis)	0,1304	Magistralinių dujotiekių ir naftotiekių (produktotiekių) apsaugos zonos (III skyrius, penktasis skirsnis)	0,1300	0,1300
								Elektros tinklų apsaugos zonos (III skyrius ketvirtasis skirsnis)	0,0834	Elektros tinklų apsaugos zonos (III skyrius ketvirtasis skirsnis)	0,0052	0,0886
27.	4950/0006:0454	4400-1631-3445	Kaišiadorių r. sav., Kaišiadorių r. sav. teritorija	2008-08-07	Miškų ūkio	Ūkinių miškų sklypai; Apsauginių miškų sklypai	Preliminarūs matavimai	Magistralinių dujotiekių ir naftotiekių (produktotiekių) apsaugos zonos (III skyrius, penktasis skirsnis)	10,4540	Magistralinių dujotiekių ir naftotiekių (produktotiekių) apsaugos zonos (III skyrius, penktasis skirsnis)	10,4422	10,4422
								Elektros tinklų apsaugos zonos (III skyrius ketvirtasis skirsnis)	15,4100	Elektros tinklų apsaugos zonos (III skyrius ketvirtasis skirsnis)	0,0006	15,4106
28.	4901/7001:0001	4400-2321-3681	Kaišiadorių r. sav., Kaišiadorių r. sav. teritorija	2012-03-15	Kita (žemės)	Susisiekimo ir inžinerinių tinklų koridorių teritorijos	Kadastriniai matavimai (LKS-94)	Magistralinių dujotiekių ir naftotiekių (produktotiekių) apsaugos zonos (III skyrius, penktasis skirsnis)	0,2509	Magistralinių dujotiekių ir naftotiekių (produktotiekių) apsaugos zonos (III skyrius, penktasis skirsnis)	0,2507	0,2507
								Elektros tinklų apsaugos zonos (III skyrius ketvirtasis skirsnis)	0,5860	Elektros tinklų apsaugos zonos (III skyrius ketvirtasis skirsnis)	0,0020	0,5880
29.	4928/7001:0008	4400-4532-8236	Kaišiadorių r. sav., Kaišiadorių r. sav. teritorija	2017-04-07	Kita (žemės)	Susisiekimo ir inžinerinių tinklų koridorių teritorijos	Kadastriniai matavimai (LKS-94)	Magistralinių dujotiekių ir naftotiekių (produktotiekių) apsaugos zonos (III skyrius, penktasis skirsnis)	0,0993	Magistralinių dujotiekių ir naftotiekių (produktotiekių) apsaugos zonos (III skyrius, penktasis skirsnis)	0,0992	0,0993
30.	4928/7001:0028	4400-5450-9074	Kaišiadorių r. sav., Kaišiadorių r. sav. teritorija	2020-06-10	Kita (žemės)	Susisiekimo ir inžinerinių tinklų koridorių teritorijos	Kadastriniai matavimai (LKS-94)	Magistralinių dujotiekių ir naftotiekių (produktotiekių) apsaugos zonos (III skyrius, penktasis skirsnis)	0,0548	Magistralinių dujotiekių ir naftotiekių (produktotiekių) apsaugos zonos (III skyrius, penktasis skirsnis)	0,0548	0,0548
31.	4950/8001:0002	4400-0448-5916	Kaišiadorių r. sav., Kaišiadorių r. sav. teritorija	2004-11-17	Kita (žemės)	Susisiekimo ir inžinerinių tinklų koridorių teritorijos	Kadastriniai matavimai (LKS-94)	Elektros tinklų apsaugos zonos (III skyrius ketvirtasis skirsnis)	0,0000	Elektros tinklų apsaugos zonos (III skyrius ketvirtasis skirsnis)	0,0006	0,0006
32.	4965/0002:0472	4400-1858-5292	Kaišiadorių r. sav., Kruonio sen., Adomėliai	2009-05-22	Žemės ūkio	Kiti žemės ūkio paskirties žemės sklypai	Kadastriniai matavimai (LKS-94)	Magistralinių dujotiekių ir naftotiekių (produktotiekių) apsaugos zonos (III skyrius, penktasis skirsnis)	0,2277	Magistralinių dujotiekių ir naftotiekių (produktotiekių) apsaugos zonos (III skyrius, penktasis skirsnis)	0,2284	0,2284
33.	4965/0002:0461	4400-1519-5980	Kaišiadorių r. sav., Kruonio sen., Adomėliai	2008-03-06	Žemės ūkio	Kiti žemės ūkio paskirties žemės sklypai	Preliminarūs matavimai	Magistralinių dujotiekių ir naftotiekių (produktotiekių) apsaugos zonos (III skyrius, penktasis skirsnis)	0,5800	Magistralinių dujotiekių ir naftotiekių (produktotiekių) apsaugos zonos (III skyrius, penktasis skirsnis)	0,5779	0,5779
								Elektros tinklų apsaugos zonos (III skyrius ketvirtasis skirsnis)	0,1200	Elektros tinklų apsaugos zonos (III skyrius ketvirtasis skirsnis)	0,0003	0,1203

Eil. Nr.	Žemės sklypo kadastrinis numeris	Žemės sklypo unikalus numeris	Žemės sklypo adresas	Žemės sklypo suformavimo metai	Žemės sklypo paskirtis	Žemės sklypo naudojimo būdas	Žemės sklypo matavimų tipas	Esamos apsaugos zonos pavadinimas	Esamos apsaugos zonos plotas, ha	Planu nustatomos apsaugos zonos pavadinimas	Planu nustatomos apsaugos zonos plotas, ha	Iregistruotų ir Planu nustatomų apsaugos zonų bendras plotas, ha
34.	4965/0002:0086	4965-0002-0086	Kaišiadorių r. sav.,Kruonio sen.,Adomėliai	1999-12-16	Žemės ūkio	-	Preliminarūs matavimai	Magistralinių dujotiekių ir naftotiekių (produktotiekių) apsaugos zonos (III skyrius, penktasis skirsnis)	1,5000	Magistralinių dujotiekių ir naftotiekių (produktotiekių) apsaugos zonos (III skyrius, penktasis skirsnis)	1,4995	1,4995
35.	4965/0002:0463	4400-1519-6011	Kaišiadorių r. sav.,Kruonio sen.,Adomėliai	2008-03-06	Žemės ūkio	Kiti žemės ūkio paskirties žemės sklypai	Preliminarūs matavimai	Magistralinių dujotiekių ir naftotiekių (produktotiekių) apsaugos zonos (III skyrius, penktasis skirsnis)	0,9500	Magistralinių dujotiekių ir naftotiekių (produktotiekių) apsaugos zonos (III skyrius, penktasis skirsnis)	0,9541	0,9541
36.	4965/0002:0473	4400-1858-5370	Kaišiadorių r. sav.,Kruonio sen.,Adomėliai	2009-05-22	Žemės ūkio	Kiti žemės ūkio paskirties žemės sklypai	Kadastriniai matavimai (LKS-94)	Magistralinių dujotiekių ir naftotiekių (produktotiekių) apsaugos zonos (III skyrius, penktasis skirsnis)	1,0280	Magistralinių dujotiekių ir naftotiekių (produktotiekių) apsaugos zonos (III skyrius, penktasis skirsnis)	1,0328	1,0328
								Elektros tinklų apsaugos zonos (III skyrius ketvirtasis skirsnis)	0,0051	Elektros tinklų apsaugos zonos (III skyrius ketvirtasis skirsnis)	0,0003	
37.	4965/0002:0032	4965-0002-0032	Kaišiadorių r. sav.,Kruonio sen.,Adomėliai	1996-04-17	Žemės ūkio	-	Preliminarūs matavimai	Magistralinių dujotiekių ir naftotiekių (produktotiekių) apsaugos zonos (III skyrius, penktasis skirsnis)	0,5900	Magistralinių dujotiekių ir naftotiekių (produktotiekių) apsaugos zonos (III skyrius, penktasis skirsnis)	0,5915	0,5915
38.	4928/0009:0016	4928-0009-0016	Kaišiadorių r. sav.,Kruonio sen.,Armanai	1996-10-22	Žemės ūkio	Kiti žemės ūkio paskirties žemės sklypai	Kadastriniai matavimai (LKS-94)	Magistralinių dujotiekių ir naftotiekių (produktotiekių) apsaugos zonos (III skyrius, penktasis skirsnis)	0,3810	Magistralinių dujotiekių ir naftotiekių (produktotiekių) apsaugos zonos (III skyrius, penktasis skirsnis)	0,3788	0,3788
39.	4928/0009:0343	4400-5233-1283	Kaišiadorių r. sav.,Kruonio sen.,Armanai	2019-07-25	Žemės ūkio	Kiti žemės ūkio paskirties žemės sklypai	Kadastriniai matavimai (LKS-94)	Magistralinių dujotiekių ir naftotiekių (produktotiekių) apsaugos zonos (III skyrius, penktasis skirsnis)	0,2086	Magistralinių dujotiekių ir naftotiekių (produktotiekių) apsaugos zonos (III skyrius, penktasis skirsnis)	0,2062	0,2062
40.	4928/0009:0077	4928-0009-0077	Kaišiadorių r. sav.,Kruonio sen.,Armanai	1997-06-16	Žemės ūkio	-	Kadastriniai matavimai (LKS-94)	Magistralinių dujotiekių ir naftotiekių (produktotiekių) apsaugos zonos (III skyrius, penktasis skirsnis)	0,0589	Magistralinių dujotiekių ir naftotiekių (produktotiekių) apsaugos zonos (III skyrius, penktasis skirsnis)	0,0589	0,0589
41.	4928/0009:0009	4928-0009-0009	Kaišiadorių r. sav.,Kruonio sen.,Armanai	1997-06-16	Žemės ūkio	Kiti žemės ūkio paskirties žemės sklypai	Preliminarūs matavimai	Magistralinių dujotiekių ir naftotiekių (produktotiekių) apsaugos zonos (III skyrius, penktasis skirsnis)	0,1101	Magistralinių dujotiekių ir naftotiekių (produktotiekių) apsaugos zonos (III skyrius, penktasis skirsnis)	0,1102	0,1102
42.	4928/0009:0065	4928-0009-0065	Kaišiadorių r. sav.,Kruonio sen.,Armanai	2001-07-31	Žemės ūkio	Kiti žemės ūkio paskirties žemės sklypai	Kadastriniai matavimai (LKS-94)	Magistralinių dujotiekių ir naftotiekių (produktotiekių) apsaugos zonos (III skyrius, penktasis skirsnis)	0,1963	Magistralinių dujotiekių ir naftotiekių (produktotiekių) apsaugos zonos (III skyrius, penktasis skirsnis)	0,2183	0,2183
43.	4928/7001:0017	4400-5375-0844	Kaišiadorių r. sav.,Kruonio sen.,Armanai	2020-02-03	Kita (žemės)	Susisiekimo ir inžinerinių tinklų koridorių teritorijos	Kadastriniai matavimai (LKS-94)	Magistralinių dujotiekių ir naftotiekių (produktotiekių) apsaugos zonos (III skyrius, penktasis skirsnis)	0,0412	Magistralinių dujotiekių ir naftotiekių (produktotiekių) apsaugos zonos (III skyrius, penktasis skirsnis)	0,0413	0,0413
44.	4928/0009:0076	4928-0009-0076	Kaišiadorių r. sav.,Kruonio sen.,Armanai	1997-06-09	Žemės ūkio	Kiti žemės ūkio paskirties žemės sklypai	Kadastriniai matavimai (LKS-94)	Magistralinių dujotiekių ir naftotiekių (produktotiekių) apsaugos zonos (III skyrius, penktasis skirsnis)	0,2372	Magistralinių dujotiekių ir naftotiekių (produktotiekių) apsaugos zonos (III skyrius, penktasis skirsnis)	0,2381	0,2381
45.	4928/0009:0008	4928-0009-0008	Kaišiadorių r. sav.,Kruonio sen.,Armanai	1995-11-10	Žemės ūkio	Kiti žemės ūkio paskirties žemės sklypai	Kadastriniai matavimai (LKS-94)	Magistralinių dujotiekių ir naftotiekių (produktotiekių) apsaugos zonos (III skyrius, penktasis skirsnis)	0,3193	Magistralinių dujotiekių ir naftotiekių (produktotiekių) apsaugos zonos (III skyrius, penktasis skirsnis)	0,3167	0,3167
46.	4928/0009:0057	4928-0009-0057	Kaišiadorių r. sav.,Kruonio sen.,Armanai	2000-11-03	Žemės ūkio	Kiti žemės ūkio paskirties žemės sklypai	Kadastriniai matavimai (LKS-94)	Magistralinių dujotiekių ir naftotiekių (produktotiekių) apsaugos zonos (III skyrius, penktasis skirsnis)	0,2481	Magistralinių dujotiekių ir naftotiekių (produktotiekių) apsaugos zonos (III skyrius, penktasis skirsnis)	0,1885	0,1885
47.	4928/0009:0101	4400-2844-4486	Kaišiadorių r. sav.,Kruonio sen.,Armanai	2013-12-18	Žemės ūkio	Kiti žemės ūkio paskirties žemės sklypai	Kadastriniai matavimai (LKS-94)	Magistralinių dujotiekių ir naftotiekių (produktotiekių) apsaugos zonos (III skyrius, penktasis skirsnis)	0,2172	Magistralinių dujotiekių ir naftotiekių (produktotiekių) apsaugos zonos (III skyrius, penktasis skirsnis)	0,2274	0,2274
48.	4928/0009:0109	4400-2927-2884	Kaišiadorių r. sav.,Kruonio sen.,Armanai	2014-03-26	Žemės ūkio	Kiti žemės ūkio paskirties žemės sklypai	Kadastriniai matavimai (LKS-94)	Magistralinių dujotiekių ir naftotiekių (produktotiekių) apsaugos zonos (III skyrius, penktasis skirsnis)	1,1372	Magistralinių dujotiekių ir naftotiekių (produktotiekių) apsaugos zonos (III skyrius, penktasis skirsnis)	1,1272	1,1272
49.	4928/0009:0099	4400-2844-4353	Kaišiadorių r. sav.,Kruonio sen.,Armanai	2013-12-18	Žemės ūkio	Kiti žemės ūkio paskirties žemės sklypai	Kadastriniai matavimai (LKS-94)	Magistralinių dujotiekių ir naftotiekių (produktotiekių) apsaugos zonos (III skyrius, penktasis skirsnis)	0,2768	Magistralinių dujotiekių ir naftotiekių (produktotiekių) apsaugos zonos (III skyrius, penktasis skirsnis)	0,2658	0,2658

Eil. Nr.	Žemės sklypo kadastrinis numeris	Žemės sklypo unikalus numeris	Žemės sklypo adresas	Žemės sklypo suformavimo metai	Žemės sklypo paskirtis	Žemės sklypo naudojimo būdas	Žemės sklypo matavimų tipas	Esamos apsaugos zonos pavadinimas	Esamos apsaugos zonos plotas, ha	Planu nustatomos apsaugos zonos pavadinimas	Planu nustatomos apsaugos zonos plotas, ha	Iregistruotų ir Planu nustatomų apsaugos zonų bendras plotas, ha
50.	4928/0009:0063	4928-0009-0063	Kaišiadorių r. sav.,Kruonio sen.,Armanai	2001-03-23	Žemės ūkio	Kiti žemės ūkio paskirties žemės sklypai	Preliminarūs matavimai	Magistralinių dujotiekių ir naftotiekių (produktotiekių) apsaugos zonos (III skyrius, penktasis skirsnis)	0,8500	Magistralinių dujotiekių ir naftotiekių (produktotiekių) apsaugos zonos (III skyrius, penktasis skirsnis)	0,1082	0,1082
51.	4928/0009:0319	4400-2243-6140	Kaišiadorių r. sav.,Kruonio sen.,Armanai	2011-11-11	Žemės ūkio	Kiti žemės ūkio paskirties žemės sklypai	Preliminarūs matavimai	Magistralinių dujotiekių ir naftotiekių (produktotiekių) apsaugos zonos (III skyrius, penktasis skirsnis)	0,3700	Magistralinių dujotiekių ir naftotiekių (produktotiekių) apsaugos zonos (III skyrius, penktasis skirsnis)	0,4763	0,4763
52.	4928/0009:0010	4928-0009-0010	Kaišiadorių r. sav.,Kruonio sen.,Armanai	1996-10-22	Žemės ūkio	Kiti žemės ūkio paskirties žemės sklypai	Kadastriniai matavimai (LKS-94)	Magistralinių dujotiekių ir naftotiekių (produktotiekių) apsaugos zonos (III skyrius, penktasis skirsnis)	0,2559	Magistralinių dujotiekių ir naftotiekių (produktotiekių) apsaugos zonos (III skyrius, penktasis skirsnis)	0,2682	0,2682
53.	4928/0009:0342	4400-5233-4953	Kaišiadorių r. sav.,Kruonio sen.,Armanai	2019-07-25	Žemės ūkio	Kiti žemės ūkio paskirties žemės sklypai	Kadastriniai matavimai (LKS-94)	Magistralinių dujotiekių ir naftotiekių (produktotiekių) apsaugos zonos (III skyrius, penktasis skirsnis)	0,1766	Magistralinių dujotiekių ir naftotiekių (produktotiekių) apsaugos zonos (III skyrius, penktasis skirsnis)	0,1805	0,1805
54.	4928/0010:0408	4400-5901-5155	Kaišiadorių r. sav.,Kruonio sen.,Ažuolinė	2022-07-11	Žemės ūkio	Kiti žemės ūkio paskirties žemės sklypai	Kadastriniai matavimai (LKS-94)	Magistralinių dujotiekių ir naftotiekių (produktotiekių) apsaugos zonos (III skyrius, penktasis skirsnis)	0,1882	Magistralinių dujotiekių ir naftotiekių (produktotiekių) apsaugos zonos (III skyrius, penktasis skirsnis)	0,1941	0,1941
55.	4928/0010:0389	4400-5571-3130	Kaišiadorių r. sav.,Kruonio sen.,Ažuolinė	2020-12-30	Žemės ūkio	Kiti žemės ūkio paskirties žemės sklypai	Kadastriniai matavimai (LKS-94)	Magistralinių dujotiekių ir naftotiekių (produktotiekių) apsaugos zonos (III skyrius, penktasis skirsnis)	0,4300	Magistralinių dujotiekių ir naftotiekių (produktotiekių) apsaugos zonos (III skyrius, penktasis skirsnis)	0,4215	0,4215
56.	4928/0010:0305	4400-0895-0083	Kaišiadorių r. sav.,Kruonio sen.,Ažuolinė	2006-07-01	Žemės ūkio	Kiti žemės ūkio paskirties žemės sklypai	Preliminarūs matavimai	Magistralinių dujotiekių ir naftotiekių (produktotiekių) apsaugos zonos (III skyrius, penktasis skirsnis)	0,6800	Magistralinių dujotiekių ir naftotiekių (produktotiekių) apsaugos zonos (III skyrius, penktasis skirsnis)	0,6837	0,6837
57.	4928/0010:0251	4400-0303-5014	Kaišiadorių r. sav.,Kruonio sen.,Ažuolinė	2004-05-20	Žemės ūkio	-	Preliminarūs matavimai	Magistralinių dujotiekių ir naftotiekių (produktotiekių) apsaugos zonos (III skyrius, penktasis skirsnis)	1,4800	Magistralinių dujotiekių ir naftotiekių (produktotiekių) apsaugos zonos (III skyrius, penktasis skirsnis)	1,4677	1,4677
58.	4928/0009:0248	4400-0536-1266	Kaišiadorių r. sav.,Kruonio sen.,Ginteikiškės	2005-03-02	Žemės ūkio	Kiti žemės ūkio paskirties žemės sklypai	Kadastriniai matavimai (LKS-94)	Magistralinių dujotiekių ir naftotiekių (produktotiekių) apsaugos zonos (III skyrius, penktasis skirsnis)	0,5006	Magistralinių dujotiekių ir naftotiekių (produktotiekių) apsaugos zonos (III skyrius, penktasis skirsnis)	0,5017	0,5017
								Elektros tinklų apsaugos zonos (III skyrius ketvirtasis skirsnis)	0,6434	Elektros tinklų apsaugos zonos (III skyrius ketvirtasis skirsnis)	0,0029	0,6463
59.	4928/0009:0042	4928-0009-0042	Kaišiadorių r. sav.,Kruonio sen.,Ginteikiškės	1995-09-15	Žemės ūkio	Kiti žemės ūkio paskirties žemės sklypai	Preliminarūs matavimai	Magistralinių dujotiekių ir naftotiekių (produktotiekių) apsaugos zonos (III skyrius, penktasis skirsnis)	0,8127	Magistralinių dujotiekių ir naftotiekių (produktotiekių) apsaugos zonos (III skyrius, penktasis skirsnis)	0,8128	0,8128
								Elektros tinklų apsaugos zonos (III skyrius ketvirtasis skirsnis)	1,5399	Elektros tinklų apsaugos zonos (III skyrius ketvirtasis skirsnis)	0,0394	1,5793
60.	4928/0010:0184	4928-0010-0184	Kaišiadorių r. sav.,Kruonio sen.,Ginteikiškės	2001-11-27	Žemės ūkio	-	Preliminarūs matavimai	Magistralinių dujotiekių ir naftotiekių (produktotiekių) apsaugos zonos (III skyrius, penktasis skirsnis)	0,0000	Magistralinių dujotiekių ir naftotiekių (produktotiekių) apsaugos zonos (III skyrius, penktasis skirsnis)	0,2976	0,2976
61.	4928/0010:0046	4928-0010-0046	Kaišiadorių r. sav.,Kruonio sen.,Ginteikiškės	1996-04-16	Žemės ūkio	Kiti žemės ūkio paskirties žemės sklypai	Preliminarūs matavimai	Magistralinių dujotiekių ir naftotiekių (produktotiekių) apsaugos zonos (III skyrius, penktasis skirsnis)	1,1141	Magistralinių dujotiekių ir naftotiekių (produktotiekių) apsaugos zonos (III skyrius, penktasis skirsnis)	1,1146	1,1146
62.	4928/0010:0336	4400-2109-1467	Kaišiadorių r. sav.,Kruonio sen.,Ginteikiškės	2010-11-17	Miškų ūkio	Apsauginių miškų sklypai; Ūkinių miškų sklypai	Kadastriniai matavimai (LKS-94)	Magistralinių dujotiekių ir naftotiekių (produktotiekių) apsaugos zonos (III skyrius, penktasis skirsnis)	3,8458	Magistralinių dujotiekių ir naftotiekių (produktotiekių) apsaugos zonos (III skyrius, penktasis skirsnis)	3,0037	3,0037
63.	4928/0009:0097	4928-0009-0097	Kaišiadorių r. sav.,Kruonio sen.,Ginteikiškės	2002-03-13	Kita (žemės)	Susisiekimo ir inžinerinių komunikacijų aptarnavimo objektų teritorijos	Kadastriniai matavimai (LKS-94)	Magistralinių dujotiekių ir naftotiekių (produktotiekių) apsaugos zonos (III skyrius, penktasis skirsnis)	0,0015	Magistralinių dujotiekių ir naftotiekių (produktotiekių) apsaugos zonos (III skyrius, penktasis skirsnis)	0,0015	0,0015
64.	4928/0010:0095	4928-0010-0095	Kaišiadorių r. sav.,Kruonio sen.,Ginteikiškės	2000-07-19	Žemės ūkio	Kiti žemės ūkio paskirties žemės sklypai	Preliminarūs matavimai	Magistralinių dujotiekių ir naftotiekių (produktotiekių) apsaugos zonos (III skyrius, penktasis skirsnis)	0,8000	Magistralinių dujotiekių ir naftotiekių (produktotiekių) apsaugos zonos (III skyrius, penktasis skirsnis)	0,1825	0,1825

Eil. Nr.	Žemės sklypo kadastrinis numeris	Žemės sklypo unikalus numeris	Žemės sklypo adresas	Žemės sklypo suformavimo metai	Žemės sklypo paskirtis	Žemės sklypo naudojimo būdas	Žemės sklypo matavimų tipas	Esamos apsaugos zonos pavadinimas	Esamos apsaugos zonos plotas, ha	Planu nustatomos apsaugos zonos pavadinimas	Planu nustatomos apsaugos zonos plotas, ha	Iregistruotų ir Planu nustatomų apsaugos zonų bendras plotas, ha
65.	4928/0009:0340	4400-5244-8001	Kaišiadorių r. sav., Kruonio sen., Ginteikiškės	2019-07-17	Žemės ūkio	Kiti žemės ūkio paskirties žemės sklypai	Kadastriniai matavimai (LKS-94)	Magistralinių dujotiekių ir naftotiekių (produktotiekių) apsaugos zonos (III skyrius, penktasis skirsnis)	0,3928	Magistralinių dujotiekių ir naftotiekių (produktotiekių) apsaugos zonos (III skyrius, penktasis skirsnis)	0,4153	0,4153
								Elektros tinklų apsaugos zonos (III skyrius ketvirtasis skirsnis)	0,9512	Elektros tinklų apsaugos zonos (III skyrius ketvirtasis skirsnis)	0,0122	0,9634
66.	4928/0009:0227	4400-0155-9406	Kaišiadorių r. sav., Kruonio sen., Ginteikiškės	2003-12-05	Žemės ūkio	Kiti žemės ūkio paskirties žemės sklypai	Preliminarūs matavimai	Magistralinių dujotiekių ir naftotiekių (produktotiekių) apsaugos zonos (III skyrius, penktasis skirsnis)	0,2000	Magistralinių dujotiekių ir naftotiekių (produktotiekių) apsaugos zonos (III skyrius, penktasis skirsnis)	0,0614	0,0614
67.	4928/0009:0341	4400-5231-8750	Kaišiadorių r. sav., Kruonio sen., Ginteikiškės	2019-07-17	Žemės ūkio	Kiti žemės ūkio paskirties žemės sklypai	Kadastriniai matavimai (LKS-94)	Magistralinių dujotiekių ir naftotiekių (produktotiekių) apsaugos zonos (III skyrius, penktasis skirsnis)	0,2478	Magistralinių dujotiekių ir naftotiekių (produktotiekių) apsaugos zonos (III skyrius, penktasis skirsnis)	0,2564	0,2564
								Elektros tinklų apsaugos zonos (III skyrius ketvirtasis skirsnis)	0,0252	Elektros tinklų apsaugos zonos (III skyrius ketvirtasis skirsnis)	0,0228	0,0480
68.	4928/0009:0001	4928-0009-0001	Kaišiadorių r. sav., Kruonio sen., Ginteikiškės	1995-04-04	Žemės ūkio	Kiti žemės ūkio paskirties žemės sklypai	Preliminarūs matavimai	Elektros tinklų apsaugos zonos (III skyrius ketvirtasis skirsnis)	0,2933	Elektros tinklų apsaugos zonos (III skyrius ketvirtasis skirsnis)	0,0033	0,2966
69.	4928/0009:0045	4928-0009-0045	Kaišiadorių r. sav., Kruonio sen., Ginteikiškės	1995-12-06	Žemės ūkio	Kiti žemės ūkio paskirties žemės sklypai	Kadastriniai matavimai (LKS-94)	-	-	Elektros tinklų apsaugos zonos (III skyrius ketvirtasis skirsnis)	0,0243	0,0243
70.	4928/0010:0004	4928-0010-0004	Kaišiadorių r. sav., Kruonio sen., Ginteikiškės, Ginteikiškių g. 30	1993-02-08	Žemės ūkio	Kiti žemės ūkio paskirties žemės sklypai	Kadastriniai matavimai (LKS-94)	Magistralinių dujotiekių ir naftotiekių (produktotiekių) apsaugos zonos (III skyrius, penktasis skirsnis)	0,7746	Magistralinių dujotiekių ir naftotiekių (produktotiekių) apsaugos zonos (III skyrius, penktasis skirsnis)	0,7692	0,7692
71.	4928/0010:0010	4928-0010-0010	Kaišiadorių r. sav., Kruonio sen., Ginteikiškės, Ginteikiškių g. 35	1995-02-27	Žemės ūkio	Kiti žemės ūkio paskirties žemės sklypai	Preliminarūs matavimai	Magistralinių dujotiekių ir naftotiekių (produktotiekių) apsaugos zonos (III skyrius, penktasis skirsnis)	0,6729	Magistralinių dujotiekių ir naftotiekių (produktotiekių) apsaugos zonos (III skyrius, penktasis skirsnis)	0,6734	0,6734
72.	4928/0010:0061	4928-0010-0061	Kaišiadorių r. sav., Kruonio sen., Joniliškės	1998-12-16	Žemės ūkio	-	Preliminarūs matavimai	Magistralinių dujotiekių ir naftotiekių (produktotiekių) apsaugos zonos (III skyrius, penktasis skirsnis)	0,1200	Magistralinių dujotiekių ir naftotiekių (produktotiekių) apsaugos zonos (III skyrius, penktasis skirsnis)	0,1230	0,1230
73.	4928/0010:0407	4400-5571-2353	Kaišiadorių r. sav., Kruonio sen., Joniliškės	2022-07-08	Žemės ūkio	Kiti žemės ūkio paskirties žemės sklypai	Kadastriniai matavimai (LKS-94)	Magistralinių dujotiekių ir naftotiekių (produktotiekių) apsaugos zonos (III skyrius, penktasis skirsnis)	0,9794	Magistralinių dujotiekių ir naftotiekių (produktotiekių) apsaugos zonos (III skyrius, penktasis skirsnis)	0,9852	0,9852
74.	4928/0010:0022	4928-0010-0022	Kaišiadorių r. sav., Kruonio sen., Joniliškės	1995-12-17	Žemės ūkio	-	Preliminarūs matavimai	Magistralinių dujotiekių ir naftotiekių (produktotiekių) apsaugos zonos (III skyrius, penktasis skirsnis)	0,9200	Magistralinių dujotiekių ir naftotiekių (produktotiekių) apsaugos zonos (III skyrius, penktasis skirsnis)	0,9237	0,9237
								-	-	Elektros tinklų apsaugos zonos (III skyrius ketvirtasis skirsnis)	0,0003	0,0003
75.	4928/0010:0393	4400-5591-9082	Kaišiadorių r. sav., Kruonio sen., Joniliškės	2021-02-03	Žemės ūkio	Kiti žemės ūkio paskirties žemės sklypai	Kadastriniai matavimai (LKS-94)	Magistralinių dujotiekių ir naftotiekių (produktotiekių) apsaugos zonos (III skyrius, penktasis skirsnis)	0,5058	Magistralinių dujotiekių ir naftotiekių (produktotiekių) apsaugos zonos (III skyrius, penktasis skirsnis)	0,5056	0,5056
76.	4928/0010:0112	4928-0010-0112	Kaišiadorių r. sav., Kruonio sen., Joniliškės	1997-06-16	Žemės ūkio	-	Preliminarūs matavimai	Magistralinių dujotiekių ir naftotiekių (produktotiekių) apsaugos zonos (III skyrius, penktasis skirsnis)	0,1700	Magistralinių dujotiekių ir naftotiekių (produktotiekių) apsaugos zonos (III skyrius, penktasis skirsnis)	0,1675	0,1675
77.	4928/0010:0029	4928-0010-0029	Kaišiadorių r. sav., Kruonio sen., Joniliškės	1995-12-17	Žemės ūkio	-	Preliminarūs matavimai	Magistralinių dujotiekių ir naftotiekių (produktotiekių) apsaugos zonos (III skyrius, penktasis skirsnis)	0,0100	Magistralinių dujotiekių ir naftotiekių (produktotiekių) apsaugos zonos (III skyrius, penktasis skirsnis)	0,0074	0,0074
78.	4928/0010:0014	4928-0010-0014	Kaišiadorių r. sav., Kruonio sen., Joniliškės	1995-11-17	Žemės ūkio	-	Preliminarūs matavimai	Magistralinių dujotiekių ir naftotiekių (produktotiekių) apsaugos zonos (III skyrius, penktasis skirsnis)	0,4500	Magistralinių dujotiekių ir naftotiekių (produktotiekių) apsaugos zonos (III skyrius, penktasis skirsnis)	0,4461	0,4461
79.	4928/0010:0031	4928-0010-0031	Kaišiadorių r. sav., Kruonio sen., Joniliškės	1995-10-11	Žemės ūkio	-	Preliminarūs matavimai	Magistralinių dujotiekių ir naftotiekių (produktotiekių) apsaugos zonos (III skyrius, penktasis skirsnis)	0,4300	Magistralinių dujotiekių ir naftotiekių (produktotiekių) apsaugos zonos (III skyrius, penktasis skirsnis)	0,4337	0,4337

Eil. Nr.	Žemės sklypo kadastrinis numeris	Žemės sklypo unikalus numeris	Žemės sklypo adresas	Žemės sklypo suformavimo metai	Žemės sklypo paskirtis	Žemės sklypo naudojimo būdas	Žemės sklypo matavimų tipas	Esamos apsaugos zonos pavadinimas	Esamos apsaugos zonos plotas, ha	Planu nustatomos apsaugos zonos pavadinimas	Planu nustatomos apsaugos zonos plotas, ha	Iregistruotų ir Planu nustatomų apsaugos zonų bendras plotas, ha
80.	4928/0010:0365	4400-4167-5789	Kaišiadorių r. sav.,Kruonio sen.,Joniliškės	2016-06-16	Žemės ūkio	Kiti žemės ūkio paskirties žemės sklypai	Kadastriniai matavimai (LKS-94)	Magistralinių dujotiekių ir naftotiekių (produktotiekių) apsaugos zonos (III skyrius, penktasis skirsnis)	0,3255	Magistralinių dujotiekių ir naftotiekių (produktotiekių) apsaugos zonos (III skyrius, penktasis skirsnis)	0,3255	0,3255
81.	4928/0006:0022	4400-2989-3236	Kaišiadorių r. sav.,Kruonio sen.,Kruonis	2014-06-06	Žemės ūkio	Kiti žemės ūkio paskirties žemės sklypai	Kadastriniai matavimai (LKS-94)	Magistralinių dujotiekių ir naftotiekių (produktotiekių) apsaugos zonos (III skyrius, penktasis skirsnis)	0,9200	Magistralinių dujotiekių ir naftotiekių (produktotiekių) apsaugos zonos (III skyrius, penktasis skirsnis)	0,1280	0,1280
82.	4928/0006:0097	4928-0006-0097	Kaišiadorių r. sav.,Kruonio sen.,Kruonis	1996-12-02	Žemės ūkio	-	Preliminarūs matavimai	Magistralinių dujotiekių ir naftotiekių (produktotiekių) apsaugos zonos (III skyrius, penktasis skirsnis)	0,1300	Magistralinių dujotiekių ir naftotiekių (produktotiekių) apsaugos zonos (III skyrius, penktasis skirsnis)	0,1343	0,1343
83.	4928/0006:0375	4400-0617-0014	Kaišiadorių r. sav.,Kruonio sen.,Kruonis	2005-06-14	Žemės ūkio	-	Preliminarūs matavimai	Magistralinių dujotiekių ir naftotiekių (produktotiekių) apsaugos zonos (III skyrius, penktasis skirsnis)	0,2700	Magistralinių dujotiekių ir naftotiekių (produktotiekių) apsaugos zonos (III skyrius, penktasis skirsnis)	0,2702	0,2702
84.	4928/0006:0374	4400-0616-9980	Kaišiadorių r. sav.,Kruonio sen.,Kruonis	2005-06-14	Žemės ūkio	Kiti žemės ūkio paskirties žemės sklypai	Preliminarūs matavimai	Magistralinių dujotiekių ir naftotiekių (produktotiekių) apsaugos zonos (III skyrius, penktasis skirsnis)	0,6400	Magistralinių dujotiekių ir naftotiekių (produktotiekių) apsaugos zonos (III skyrius, penktasis skirsnis)	0,5754	0,5754
85.	4928/0006:0192	4928-0006-0192	Kaišiadorių r. sav.,Kruonio sen.,Kruonis	2003-03-06	Žemės ūkio	-	Preliminarūs matavimai	Magistralinių dujotiekių ir naftotiekių (produktotiekių) apsaugos zonos (III skyrius, penktasis skirsnis)	0,1300	Magistralinių dujotiekių ir naftotiekių (produktotiekių) apsaugos zonos (III skyrius, penktasis skirsnis)	0,1336	0,1336
86.	4928/0006:0027	4928-0006-0027	Kaišiadorių r. sav.,Kruonio sen.,Kruonis	2000-05-25	Žemės ūkio	-	Preliminarūs matavimai	Magistralinių dujotiekių ir naftotiekių (produktotiekių) apsaugos zonos (III skyrius, penktasis skirsnis)	0,0100	Magistralinių dujotiekių ir naftotiekių (produktotiekių) apsaugos zonos (III skyrius, penktasis skirsnis)	0,0031	0,0031
87.	4928/0006:0433	4400-1108-4403	Kaišiadorių r. sav.,Kruonio sen.,Kruonis	2007-05-14	Žemės ūkio	Kiti žemės ūkio paskirties žemės sklypai	Preliminarūs matavimai	Magistralinių dujotiekių ir naftotiekių (produktotiekių) apsaugos zonos (III skyrius, penktasis skirsnis)	0,0000	Magistralinių dujotiekių ir naftotiekių (produktotiekių) apsaugos zonos (III skyrius, penktasis skirsnis)	0,9217	0,9217
88.	4928/0006:0149	4400-5829-5688	Kaišiadorių r. sav.,Kruonio sen.,Kruonis	2022-03-21	Žemės ūkio	Kiti žemės ūkio paskirties žemės sklypai	Kadastriniai matavimai (LKS-94)	Magistralinių dujotiekių ir naftotiekių (produktotiekių) apsaugos zonos (III skyrius, penktasis skirsnis)	0,5465	Magistralinių dujotiekių ir naftotiekių (produktotiekių) apsaugos zonos (III skyrius, penktasis skirsnis)	0,5446	0,5446
								-	-	Elektros tinklų apsaugos zonos (III skyrius ketvirtasis skirsnis)	0,0003	0,0003
89.	4928/0006:0227	4400-0280-0738	Kaišiadorių r. sav.,Kruonio sen.,Kruonis	2004-04-23	Miškų ūkio	-	Preliminarūs matavimai	Magistralinių dujotiekių ir naftotiekių (produktotiekių) apsaugos zonos (III skyrius, penktasis skirsnis)	0,8500	Magistralinių dujotiekių ir naftotiekių (produktotiekių) apsaugos zonos (III skyrius, penktasis skirsnis)	0,8491	0,8491
90.	4928/0006:0023	4928-0006-0023	Kaišiadorių r. sav.,Kruonio sen.,Kruonis	1996-10-07	Žemės ūkio	Kiti žemės ūkio paskirties žemės sklypai	Kadastriniai matavimai (LKS-94)	Magistralinių dujotiekių ir naftotiekių (produktotiekių) apsaugos zonos (III skyrius, penktasis skirsnis)	0,3852	Magistralinių dujotiekių ir naftotiekių (produktotiekių) apsaugos zonos (III skyrius, penktasis skirsnis)	0,3854	0,3854
91.	4928/0006:0413	4400-0895-1059	Kaišiadorių r. sav.,Kruonio sen.,Kruonis	2006-07-03	Žemės ūkio	Kiti žemės ūkio paskirties žemės sklypai	Preliminarūs matavimai	Magistralinių dujotiekių ir naftotiekių (produktotiekių) apsaugos zonos (III skyrius, penktasis skirsnis)	0,2000	Magistralinių dujotiekių ir naftotiekių (produktotiekių) apsaugos zonos (III skyrius, penktasis skirsnis)	0,2141	0,2141
92.	4928/0006:0386	4400-0652-2774	Kaišiadorių r. sav.,Kruonio sen.,Kruonis	2005-08-04	Žemės ūkio	Kiti žemės ūkio paskirties žemės sklypai	Preliminarūs matavimai	Magistralinių dujotiekių ir naftotiekių (produktotiekių) apsaugos zonos (III skyrius, penktasis skirsnis)	0,5000	Magistralinių dujotiekių ir naftotiekių (produktotiekių) apsaugos zonos (III skyrius, penktasis skirsnis)	0,4080	0,4080
93.	4928/0006:0096	4928-0006-0096	Kaišiadorių r. sav.,Kruonio sen.,Kruonis	1996-12-02	Žemės ūkio	Kiti žemės ūkio paskirties žemės sklypai	Kadastriniai matavimai (LKS-94)	Magistralinių dujotiekių ir naftotiekių (produktotiekių) apsaugos zonos (III skyrius, penktasis skirsnis)	0,5246	Magistralinių dujotiekių ir naftotiekių (produktotiekių) apsaugos zonos (III skyrius, penktasis skirsnis)	0,5264	0,5264
								Elektros tinklų apsaugos zonos (III skyrius ketvirtasis skirsnis)	0,0002	Elektros tinklų apsaugos zonos (III skyrius ketvirtasis skirsnis)	0,0003	0,0005
94.	4928/0006:0105	4928-0006-0105	Kaišiadorių r. sav.,Kruonio sen.,Kruonis	1996-12-02	Žemės ūkio	Kiti žemės ūkio paskirties žemės sklypai	Kadastriniai matavimai (LKS-94)	Magistralinių dujotiekių ir naftotiekių (produktotiekių) apsaugos zonos (III skyrius, penktasis skirsnis)	0,9030	Magistralinių dujotiekių ir naftotiekių (produktotiekių) apsaugos zonos (III skyrius, penktasis skirsnis)	0,7722	0,7722
95.	4928/7001:0012	4400-5370-2035	Kaišiadorių r. sav.,Kruonio sen.,Kruonis	2020-01-15	Kita (žemės)	Susisiekimo ir inžinerinių tinklų koridorių teritorijos	Kadastriniai matavimai (LKS-94)	Magistralinių dujotiekių ir naftotiekių (produktotiekių) apsaugos zonos (III skyrius, penktasis skirsnis)	0,1640	Magistralinių dujotiekių ir naftotiekių (produktotiekių) apsaugos zonos (III skyrius, penktasis skirsnis)	0,1641	0,1641

Eil. Nr.	Žemės sklypo kadastrinis numeris	Žemės sklypo unikalus numeris	Žemės sklypo adresas	Žemės sklypo suformavimo metai	Žemės sklypo paskirtis	Žemės sklypo naudojimo būdas	Žemės sklypo matavimų tipas	Esamos apsaugos zonos pavadinimas	Esamos apsaugos zonos plotas, ha	Planu nustatomos apsaugos zonos pavadinimas	Planu nustatomos apsaugos zonos plotas, ha	Iregistruotų ir Planu nustatomų apsaugos zonų bendras plotas, ha
								Elektros tinklų apsaugos zonos (III skyrius ketvirtasis skirsnis)	0,2560	Elektros tinklų apsaugos zonos (III skyrius ketvirtasis skirsnis)	0,0003	0,2563
96.	4928/0006:0383	4400-0646-7694	Kaišiadorių r. sav.,Kruonio sen.,Kruonis	2005-07-27	Žemės ūkio	Kiti žemės ūkio paskirties žemės sklypai	Preliminarūs matavimai	Magistralinių dujotiekių ir naftotiekių (produktotiekių) apsaugos zonos (III skyrius, penktasis skirsnis)	0,3000	Magistralinių dujotiekių ir naftotiekių (produktotiekių) apsaugos zonos (III skyrius, penktasis skirsnis)	0,2898	0,2898
97.	4928/0006:0099	4928-0006-0099	Kaišiadorių r. sav.,Kruonio sen.,Kruonis	1996-12-02	Žemės ūkio	-	Preliminarūs matavimai	Magistralinių dujotiekių ir naftotiekių (produktotiekių) apsaugos zonos (III skyrius, penktasis skirsnis)	0,2244	Magistralinių dujotiekių ir naftotiekių (produktotiekių) apsaugos zonos (III skyrius, penktasis skirsnis)	0,2262	0,2262
98.	4928/0006:0042	4928-0006-0042	Kaišiadorių r. sav.,Kruonio sen.,Kruonis	2001-10-10	Žemės ūkio	-	Preliminarūs matavimai	Magistralinių dujotiekių ir naftotiekių (produktotiekių) apsaugos zonos (III skyrius, penktasis skirsnis)	0,0000	Magistralinių dujotiekių ir naftotiekių (produktotiekių) apsaugos zonos (III skyrius, penktasis skirsnis)	0,0011	0,0011
99.	4928/0006:0142	4928-0006-0142	Kaišiadorių r. sav.,Kruonio sen.,Kruonis	1997-10-16	Žemės ūkio	-	Kadastriniai matavimai (LKS-94)	Magistralinių dujotiekių ir naftotiekių (produktotiekių) apsaugos zonos (III skyrius, penktasis skirsnis)	0,1011	Magistralinių dujotiekių ir naftotiekių (produktotiekių) apsaugos zonos (III skyrius, penktasis skirsnis)	0,1038	0,1038
100.	4928/0006:0422	4400-0999-6590	Kaišiadorių r. sav.,Kruonio sen.,Kruonis	2006-12-07	Žemės ūkio	Kiti žemės ūkio paskirties žemės sklypai	Preliminarūs matavimai	Magistralinių dujotiekių ir naftotiekių (produktotiekių) apsaugos zonos (III skyrius, penktasis skirsnis)	0,7600	Magistralinių dujotiekių ir naftotiekių (produktotiekių) apsaugos zonos (III skyrius, penktasis skirsnis)	0,7486	0,7486
101.	4928/0006:0213	4400-0237-5913	Kaišiadorių r. sav.,Kruonio sen.,Kruonis	2004-03-10	Žemės ūkio	-	Preliminarūs matavimai	Magistralinių dujotiekių ir naftotiekių (produktotiekių) apsaugos zonos (III skyrius, penktasis skirsnis)	0,6800	Magistralinių dujotiekių ir naftotiekių (produktotiekių) apsaugos zonos (III skyrius, penktasis skirsnis)	0,4188	0,4188
102.	4928/0006:0075	4928-0006-0075	Kaišiadorių r. sav.,Kruonio sen.,Kruonis	1996-11-11	Žemės ūkio	Kiti žemės ūkio paskirties žemės sklypai	Preliminarūs matavimai	Magistralinių dujotiekių ir naftotiekių (produktotiekių) apsaugos zonos (III skyrius, penktasis skirsnis)	0,1400	Magistralinių dujotiekių ir naftotiekių (produktotiekių) apsaugos zonos (III skyrius, penktasis skirsnis)	0,1202	0,1202
103.	4928/0006:0237	4400-0436-7944	Kaišiadorių r. sav.,Kruonio sen.,Kruonis	2004-11-04	Žemės ūkio	-	Preliminarūs matavimai	Magistralinių dujotiekių ir naftotiekių (produktotiekių) apsaugos zonos (III skyrius, penktasis skirsnis)	0,1000	Magistralinių dujotiekių ir naftotiekių (produktotiekių) apsaugos zonos (III skyrius, penktasis skirsnis)	0,0014	0,0014
104.	4928/0006:0167	4928-0006-0167	Kaišiadorių r. sav.,Kruonio sen.,Kruonis	2002-08-12	Žemės ūkio	-	Kadastriniai matavimai (LKS-94)	Magistralinių dujotiekių ir naftotiekių (produktotiekių) apsaugos zonos (III skyrius, penktasis skirsnis)	2,0132	Magistralinių dujotiekių ir naftotiekių (produktotiekių) apsaugos zonos (III skyrius, penktasis skirsnis)	2,0128	2,0128
105.	4928/0006:0003	4928-0006-0003	Kaišiadorių r. sav.,Kruonio sen.,Kruonis, Ymastos g. 28	1994-02-17	Žemės ūkio	-	Kadastriniai matavimai (LKS-94)	Magistralinių dujotiekių ir naftotiekių (produktotiekių) apsaugos zonos (III skyrius, penktasis skirsnis)	0,1352	Magistralinių dujotiekių ir naftotiekių (produktotiekių) apsaugos zonos (III skyrius, penktasis skirsnis)	0,1352	0,1352
106.	4965/0003:0165	4965-0003-0165	Kaišiadorių r. sav.,Kruonio sen.,Lankakiemis	2002-05-28	Žemės ūkio	-	Preliminarūs matavimai	Magistralinių dujotiekių ir naftotiekių (produktotiekių) apsaugos zonos (III skyrius, penktasis skirsnis)	0,5900	Magistralinių dujotiekių ir naftotiekių (produktotiekių) apsaugos zonos (III skyrius, penktasis skirsnis)	0,6258	0,6258
								Elektros tinklų apsaugos zonos (III skyrius ketvirtasis skirsnis)	0,0000	Elektros tinklų apsaugos zonos (III skyrius ketvirtasis skirsnis)	0,0000	0,0000
107.	4965/0003:0124	4965-0003-0124	Kaišiadorių r. sav.,Kruonio sen.,Lankakiemis	1998-04-23	Žemės ūkio	-	Preliminarūs matavimai	Magistralinių dujotiekių ir naftotiekių (produktotiekių) apsaugos zonos (III skyrius, penktasis skirsnis)	0,3200	Magistralinių dujotiekių ir naftotiekių (produktotiekių) apsaugos zonos (III skyrius, penktasis skirsnis)	0,3172	0,3172
108.	4965/0003:0037	4965-0003-0037	Kaišiadorių r. sav.,Kruonio sen.,Lankakiemis	1995-12-14	Žemės ūkio	-	Kadastriniai matavimai (LKS-94)	Magistralinių dujotiekių ir naftotiekių (produktotiekių) apsaugos zonos (III skyrius, penktasis skirsnis)	0,3389	Magistralinių dujotiekių ir naftotiekių (produktotiekių) apsaugos zonos (III skyrius, penktasis skirsnis)	0,3389	0,3389
109.	4965/0003:0084	4400-2842-1090	Kaišiadorių r. sav.,Kruonio sen.,Lankakiemis	2013-12-16	Žemės ūkio	Kiti žemės ūkio paskirties žemės sklypai	Kadastriniai matavimai (LKS-94)	Magistralinių dujotiekių ir naftotiekių (produktotiekių) apsaugos zonos (III skyrius, penktasis skirsnis)	0,7476	Magistralinių dujotiekių ir naftotiekių (produktotiekių) apsaugos zonos (III skyrius, penktasis skirsnis)	0,7473	0,7473
110.	4965/0003:0179	4965-0003-0179	Kaišiadorių r. sav.,Kruonio sen.,Lankakiemis	2003-03-04	Žemės ūkio	-	Preliminarūs matavimai	Magistralinių dujotiekių ir naftotiekių (produktotiekių) apsaugos zonos (III skyrius, penktasis skirsnis)	0,1500	Magistralinių dujotiekių ir naftotiekių (produktotiekių) apsaugos zonos (III skyrius, penktasis skirsnis)	0,1513	0,1513
111.	4965/0003:0388	4400-5276-1598	Kaišiadorių r. sav.,Kruonio sen.,Lankakiemis	2019-09-09	Žemės ūkio	Kiti žemės ūkio paskirties žemės sklypai	Kadastriniai matavimai (LKS-94)	Magistralinių dujotiekių ir naftotiekių (produktotiekių) apsaugos zonos (III skyrius, penktasis skirsnis)	0,2069	Magistralinių dujotiekių ir naftotiekių (produktotiekių) apsaugos zonos (III skyrius, penktasis skirsnis)	0,2069	0,2069

Eil. Nr.	Žemės sklypo kadastrinis numeris	Žemės sklypo unikalus numeris	Žemės sklypo adresas	Žemės sklypo suformavimo metai	Žemės sklypo paskirtis	Žemės sklypo naudojimo būdas	Žemės sklypo matavimų tipas	Esamos apsaugos zonos pavadinimas	Esamos apsaugos zonos plotas, ha	Planu nustatomos apsaugos zonos pavadinimas	Planu nustatomos apsaugos zonos plotas, ha	Iregistruotų ir Planu nustatomų apsaugos zonų bendras plotas, ha
112.	4965/0003:0006	4965-0003-0006	Kaišiadorių r. sav.,Kruonio sen.,Lankakiemis,Kauno pl. 5	1995-12-14	Žemės ūkio	-	Preliminarūs matavimai	Magistralinių dujotiekių ir naftotiekių (produktotiekių) apsaugos zonos (III skyrius, penktasis skirsnis)	2,0300	Magistralinių dujotiekių ir naftotiekių (produktotiekių) apsaugos zonos (III skyrius, penktasis skirsnis)	2,0345	2,0345
113.	4965/0003:0002	4965-0003-0002	Kaišiadorių r. sav.,Kruonio sen.,Lankakiemis,Lankų g. 17	1996-04-30	Žemės ūkio	-	Preliminarūs matavimai	Magistralinių dujotiekių ir naftotiekių (produktotiekių) apsaugos zonos (III skyrius, penktasis skirsnis)	0,0155	Magistralinių dujotiekių ir naftotiekių (produktotiekių) apsaugos zonos (III skyrius, penktasis skirsnis)	0,0153	0,0153
114.	4965/0004:0003	4965-0004-0003	Kaišiadorių r. sav.,Kruonio sen.,Lankakiemis,Lankų g. 2	1995-12-14	Žemės ūkio	-	Preliminarūs matavimai	Magistralinių dujotiekių ir naftotiekių (produktotiekių) apsaugos zonos (III skyrius, penktasis skirsnis)	0,0000	Magistralinių dujotiekių ir naftotiekių (produktotiekių) apsaugos zonos (III skyrius, penktasis skirsnis)	0,1821	0,1821
115.	4965/0003:0372	4400-2199-9580	Kaišiadorių r. sav.,Kruonio sen.,Lankakiemis,Lankų g. 3	2011-08-03	Žemės ūkio	Kiti žemės ūkio paskirties žemės sklypai	Kadastriniai matavimai (LKS-94)	Magistralinių dujotiekių ir naftotiekių (produktotiekių) apsaugos zonos (III skyrius, penktasis skirsnis)	0,6719	Magistralinių dujotiekių ir naftotiekių (produktotiekių) apsaugos zonos (III skyrius, penktasis skirsnis)	0,6730	0,6730
								Elektros tinklų apsaugos zonos (III skyrius ketvirtasis skirsnis)	0,6162	Elektros tinklų apsaugos zonos (III skyrius ketvirtasis skirsnis)	0,0003	0,6165
116.	4965/0003:0123	4965-0003-0123	Kaišiadorių r. sav.,Kruonio sen.,Lankakiemis,Lankų g. 5	1998-05-07	Žemės ūkio	-	Preliminarūs matavimai	Magistralinių dujotiekių ir naftotiekių (produktotiekių) apsaugos zonos (III skyrius, penktasis skirsnis)	0,5400	Magistralinių dujotiekių ir naftotiekių (produktotiekių) apsaugos zonos (III skyrius, penktasis skirsnis)	0,5459	0,5459
117.	4965/0003:0045	4965-0003-0045	Kaišiadorių r. sav.,Kruonio sen.,Lankakiemis,Lankų g. 6	1995-12-14	Žemės ūkio	-	Preliminarūs matavimai	Magistralinių dujotiekių ir naftotiekių (produktotiekių) apsaugos zonos (III skyrius, penktasis skirsnis)	0,7600	Magistralinių dujotiekių ir naftotiekių (produktotiekių) apsaugos zonos (III skyrius, penktasis skirsnis)	0,5960	0,5960
118.	4965/0003:0381	4400-4320-0772	Kaišiadorių r. sav.,Kruonio sen.,Lankakiemis,Lankų g. 7	2016-11-15	Žemės ūkio	Kiti žemės ūkio paskirties žemės sklypai	Kadastriniai matavimai (LKS-94)	Magistralinių dujotiekių ir naftotiekių (produktotiekių) apsaugos zonos (III skyrius, penktasis skirsnis)	0,5506	Magistralinių dujotiekių ir naftotiekių (produktotiekių) apsaugos zonos (III skyrius, penktasis skirsnis)	0,5491	0,5491
119.	4965/0003:0387	4400-5275-9658	Kaišiadorių r. sav.,Kruonio sen.,Lankakiemis,Lankų g. 9	2019-09-09	Žemės ūkio	Kiti žemės ūkio paskirties žemės sklypai	Kadastriniai matavimai (LKS-94)	Magistralinių dujotiekių ir naftotiekių (produktotiekių) apsaugos zonos (III skyrius, penktasis skirsnis)	1,2592	Magistralinių dujotiekių ir naftotiekių (produktotiekių) apsaugos zonos (III skyrius, penktasis skirsnis)	1,2574	1,2574
120.	4928/0009:0222	4928-0009-0222	Kaišiadorių r. sav.,Kruonio sen.,Mankuviškės I	2003-04-02	Žemės ūkio	-	Preliminarūs matavimai	Magistralinių dujotiekių ir naftotiekių (produktotiekių) apsaugos zonos (III skyrius, penktasis skirsnis)	0,0000	Magistralinių dujotiekių ir naftotiekių (produktotiekių) apsaugos zonos (III skyrius, penktasis skirsnis)	1,0879	1,0879
121.	4928/0009:0286	4400-0875-2454	Kaišiadorių r. sav.,Kruonio sen.,Mankuviškės I	2006-06-06	Žemės ūkio	Kiti žemės ūkio paskirties žemės sklypai	Kadastriniai matavimai (LKS-94)	Magistralinių dujotiekių ir naftotiekių (produktotiekių) apsaugos zonos (III skyrius, penktasis skirsnis)	0,2003	Magistralinių dujotiekių ir naftotiekių (produktotiekių) apsaugos zonos (III skyrius, penktasis skirsnis)	0,2132	0,2132
122.	4928/0009:0318	4400-2238-8121	Kaišiadorių r. sav.,Kruonio sen.,Mankuviškės I	2011-11-03	Žemės ūkio	Kiti žemės ūkio paskirties žemės sklypai	Preliminarūs matavimai	Magistralinių dujotiekių ir naftotiekių (produktotiekių) apsaugos zonos (III skyrius, penktasis skirsnis)	0,2000	Magistralinių dujotiekių ir naftotiekių (produktotiekių) apsaugos zonos (III skyrius, penktasis skirsnis)	0,2086	0,2086
123.	4928/0009:0221	4928-0009-0221	Kaišiadorių r. sav.,Kruonio sen.,Mankuviškės I	2003-04-02	Žemės ūkio	Kiti žemės ūkio paskirties žemės sklypai	Kadastriniai matavimai (LKS-94)	Magistralinių dujotiekių ir naftotiekių (produktotiekių) apsaugos zonos (III skyrius, penktasis skirsnis)	0,4232	Magistralinių dujotiekių ir naftotiekių (produktotiekių) apsaugos zonos (III skyrius, penktasis skirsnis)	0,4230	0,4230
124.	4928/0009:0085	4400-2727-1454	Kaišiadorių r. sav.,Kruonio sen.,Mankuviškės I	2013-08-13	Žemės ūkio	Kiti žemės ūkio paskirties žemės sklypai	Kadastriniai matavimai (LKS-94)	Magistralinių dujotiekių ir naftotiekių (produktotiekių) apsaugos zonos (III skyrius, penktasis skirsnis)	0,7890	Magistralinių dujotiekių ir naftotiekių (produktotiekių) apsaugos zonos (III skyrius, penktasis skirsnis)	0,9364	0,9364
125.	4928/0009:0098	4400-2727-1587	Kaišiadorių r. sav.,Kruonio sen.,Mankuviškės I	2013-08-13	Žemės ūkio	Kiti žemės ūkio paskirties žemės sklypai	Kadastriniai matavimai (LKS-94)	Magistralinių dujotiekių ir naftotiekių (produktotiekių) apsaugos zonos (III skyrius, penktasis skirsnis)	0,3440	Magistralinių dujotiekių ir naftotiekių (produktotiekių) apsaugos zonos (III skyrius, penktasis skirsnis)	0,2810	0,2810
								Elektros tinklų apsaugos zonos (III skyrius ketvirtasis skirsnis)	0,0161	Elektros tinklų apsaugos zonos (III skyrius ketvirtasis skirsnis)	0,0306	0,0467
126.	4928/0009:0029	4928-0009-0029	Kaišiadorių r. sav.,Kruonio sen.,Mankuviškės I	2000-11-03	Žemės ūkio	Kiti žemės ūkio paskirties žemės sklypai	Kadastriniai matavimai (LKS-94)	Magistralinių dujotiekių ir naftotiekių (produktotiekių) apsaugos zonos (III skyrius, penktasis skirsnis)	0,6278	Magistralinių dujotiekių ir naftotiekių (produktotiekių) apsaugos zonos (III skyrius, penktasis skirsnis)	0,6162	0,6162
127.	4965/0003:0385	4400-4960-5416	Kaišiadorių r. sav.,Kruonio sen.,Purvininkai	2018-05-02	Žemės ūkio	Kiti žemės ūkio paskirties žemės sklypai	Kadastriniai matavimai (LKS-94)	Magistralinių dujotiekių ir naftotiekių (produktotiekių) apsaugos zonos (III skyrius, penktasis skirsnis)	0,0118	Magistralinių dujotiekių ir naftotiekių (produktotiekių) apsaugos zonos (III skyrius, penktasis skirsnis)	0,0088	0,0088

Eil. Nr.	Žemės sklypo kadastrinis numeris	Žemės sklypo unikalus numeris	Žemės sklypo adresas	Žemės sklypo suformavimo metai	Žemės sklypo paskirtis	Žemės sklypo naudojimo būdas	Žemės sklypo matavimų tipas	Esamos apsaugos zonos pavadinimas	Esamos apsaugos zonos plotas, ha	Planu nustatomos apsaugos zonos pavadinimas	Planu nustatomos apsaugos zonos plotas, ha	Iregistruotų ir Planu nustatomų apsaugos zonų bendras plotas, ha
128.	4965/0003:0010	4965-0003-0010	Kaišiadorių r. sav.,Kruonio sen.,Purvininkai	1997-05-19	Žemės ūkio	Kiti žemės ūkio paskirties žemės sklypai	Kadastriniai matavimai (LKS-94)	Magistralinių dujotiekių ir naftotiekių (produktotiekių) apsaugos zonos (III skyrius, penktasis skirsnis)	0,4800	Magistralinių dujotiekių ir naftotiekių (produktotiekių) apsaugos zonos (III skyrius, penktasis skirsnis)	0,3908	0,3908
129.	4928/0010:0194	4928-0010-0194	Kaišiadorių r. sav.,Kruonio sen.,Saulučiai	2002-05-28	Žemės ūkio	-	Preliminarūs matavimai	Magistralinių dujotiekių ir naftotiekių (produktotiekių) apsaugos zonos (III skyrius, penktasis skirsnis)	0,5800	Magistralinių dujotiekių ir naftotiekių (produktotiekių) apsaugos zonos (III skyrius, penktasis skirsnis)	0,5734	0,5734
								-	-	Elektros tinklų apsaugos zonos (III skyrius, ketvirtasis skirsnis)	0,0003	0,0003
130.	4928/0010:0238	4400-0237-7520	Kaišiadorių r. sav.,Kruonio sen.,Saulučiai	2004-03-10	Žemės ūkio	-	Preliminarūs matavimai	Magistralinių dujotiekių ir naftotiekių (produktotiekių) apsaugos zonos (III skyrius, penktasis skirsnis)	0,2500	Magistralinių dujotiekių ir naftotiekių (produktotiekių) apsaugos zonos (III skyrius, penktasis skirsnis)	0,2499	0,2500
131.	4928/0010:0177	4928-0010-0177	Kaišiadorių r. sav.,Kruonio sen.,Saulučiai	2001-10-05	Žemės ūkio	-	Kadastriniai matavimai (LKS-94)	Magistralinių dujotiekių ir naftotiekių (produktotiekių) apsaugos zonos (III skyrius, penktasis skirsnis)	0,4416	Magistralinių dujotiekių ir naftotiekių (produktotiekių) apsaugos zonos (III skyrius, penktasis skirsnis)	0,4416	0,4416
132.	4928/0010:0292	4400-0875-2765	Kaišiadorių r. sav.,Kruonio sen.,Saulučiai	2006-06-06	Žemės ūkio	Kiti žemės ūkio paskirties žemės sklypai	Preliminarūs matavimai	Magistralinių dujotiekių ir naftotiekių (produktotiekių) apsaugos zonos (III skyrius, penktasis skirsnis)	0,3500	Magistralinių dujotiekių ir naftotiekių (produktotiekių) apsaugos zonos (III skyrius, penktasis skirsnis)	0,3540	0,3540
133.	4928/0010:0011	4928-0010-0011	Kaišiadorių r. sav.,Kruonio sen.,Saulučiai	1995-10-17	Žemės ūkio	Kiti žemės ūkio paskirties žemės sklypai	Kadastriniai matavimai (LKS-94)	Magistralinių dujotiekių ir naftotiekių (produktotiekių) apsaugos zonos (III skyrius, penktasis skirsnis)	1,5900	Magistralinių dujotiekių ir naftotiekių (produktotiekių) apsaugos zonos (III skyrius, penktasis skirsnis)	1,5149	1,5149
134.	4928/0010:0100	4928-0010-0100	Kaišiadorių r. sav.,Kruonio sen.,Saulučiai	2000-12-19	Žemės ūkio	-	Preliminarūs matavimai	Magistralinių dujotiekių ir naftotiekių (produktotiekių) apsaugos zonos (III skyrius, penktasis skirsnis)	0,0000	Magistralinių dujotiekių ir naftotiekių (produktotiekių) apsaugos zonos (III skyrius, penktasis skirsnis)	0,8917	0,8917
								Elektros tinklų apsaugos zonos (III skyrius, ketvirtasis skirsnis)	0,0000	Elektros tinklų apsaugos zonos (III skyrius, ketvirtasis skirsnis)	0,0009	0,0009
135.	4928/7001:0027	4400-5433-5683	Kaišiadorių r. sav.,Kruonio sen.,Saulučiai	2020-05-14	Kita (žemės)	Susisiekimo ir inžinerinių tinklų koridorių teritorijos	Kadastriniai matavimai (LKS-94)	Magistralinių dujotiekių ir naftotiekių (produktotiekių) apsaugos zonos (III skyrius, penktasis skirsnis)	0,0622	Magistralinių dujotiekių ir naftotiekių (produktotiekių) apsaugos zonos (III skyrius, penktasis skirsnis)	0,0621	0,0622
136.	4928/0010:0006	4928-0010-0006	Kaišiadorių r. sav.,Kruonio sen.,Saulučiai,Saulės g. 13	1995-05-19	Žemės ūkio	-	Preliminarūs matavimai	Magistralinių dujotiekių ir naftotiekių (produktotiekių) apsaugos zonos (III skyrius, penktasis skirsnis)	2,0800	Magistralinių dujotiekių ir naftotiekių (produktotiekių) apsaugos zonos (III skyrius, penktasis skirsnis)	2,0713	2,0713
137.	4928/0010:0009	4928-0010-0009	Kaišiadorių r. sav.,Kruonio sen.,Saulučiai,Saulės g. 23	1995-12-17	Žemės ūkio	-	Preliminarūs matavimai	Magistralinių dujotiekių ir naftotiekių (produktotiekių) apsaugos zonos (III skyrius, penktasis skirsnis)	0,8600	Magistralinių dujotiekių ir naftotiekių (produktotiekių) apsaugos zonos (III skyrius, penktasis skirsnis)	0,9156	0,9156
138.	4928/0010:0053	4928-0010-0053	Kaišiadorių r. sav.,Kruonio sen.,Saulučiai,Saulės g. 31	1996-04-16	Žemės ūkio	Kiti žemės ūkio paskirties žemės sklypai	Kadastriniai matavimai (LKS-94)	Magistralinių dujotiekių ir naftotiekių (produktotiekių) apsaugos zonos (III skyrius, penktasis skirsnis)	0,9900	Magistralinių dujotiekių ir naftotiekių (produktotiekių) apsaugos zonos (III skyrius, penktasis skirsnis)	0,9898	0,9898
139.	4928/0010:0118	4928-0010-0118	Kaišiadorių r. sav.,Kruonio sen.,Saulučiai,Saulės g. 5A	1996-11-25	Žemės ūkio	Kiti žemės ūkio paskirties žemės sklypai	Kadastriniai matavimai (LKS-94)	Magistralinių dujotiekių ir naftotiekių (produktotiekių) apsaugos zonos (III skyrius, penktasis skirsnis)	0,2879	Magistralinių dujotiekių ir naftotiekių (produktotiekių) apsaugos zonos (III skyrius, penktasis skirsnis)	0,3722	0,3722
								Elektros tinklų apsaugos zonos (III skyrius, ketvirtasis skirsnis)	0,2255	Elektros tinklų apsaugos zonos (III skyrius, ketvirtasis skirsnis)	0,0006	0,2261
140.	4928/0008:0396	4400-2266-9534	Kaišiadorių r. sav.,Kruonio sen.,Seibūtai	2011-12-20	Žemės ūkio	Kiti žemės ūkio paskirties žemės sklypai	Kadastriniai matavimai (LKS-94)	Magistralinių dujotiekių ir naftotiekių (produktotiekių) apsaugos zonos (III skyrius, penktasis skirsnis)	0,1406	Magistralinių dujotiekių ir naftotiekių (produktotiekių) apsaugos zonos (III skyrius, penktasis skirsnis)	0,1412	0,1412
141.	4928/0008:0320	4400-0846-1834	Kaišiadorių r. sav.,Kruonio sen.,Seibūtai	2006-04-26	Žemės ūkio	-	Preliminarūs matavimai	Magistralinių dujotiekių ir naftotiekių (produktotiekių) apsaugos zonos (III skyrius, penktasis skirsnis)	0,4000	Magistralinių dujotiekių ir naftotiekių (produktotiekių) apsaugos zonos (III skyrius, penktasis skirsnis)	0,7488	0,7488
								Elektros tinklų apsaugos zonos (III skyrius, ketvirtasis skirsnis)	0,1000	Elektros tinklų apsaugos zonos (III skyrius, ketvirtasis skirsnis)	0,0007	0,1007

Eil. Nr.	Žemės sklypo kadastrinis numeris	Žemės sklypo unikalus numeris	Žemės sklypo adresas	Žemės sklypo suformavimo metai	Žemės sklypo paskirtis	Žemės sklypo naudojimo būdas	Žemės sklypo matavimų tipas	Esamos apsaugos zonos pavadinimas	Esamos apsaugos zonos plotas, ha	Planu nustatomos apsaugos zonos pavadinimas	Planu nustatomos apsaugos zonos plotas, ha	Iregistruotų ir Planu nustatomų apsaugos zonų bendras plotas, ha
142.	4928/0008:0266	4400-0585-4060	Kaišiadorių r. sav.,Kruonio sen.,Seibūtai	2005-05-04	Žemės ūkio	-	Preliminarūs matavimai	Magistralinių dujotiekių ir naftotiekių (produktotiekių) apsaugos zonos (III skyrius, penktasis skirsnis)	0,0000	Magistralinių dujotiekių ir naftotiekių (produktotiekių) apsaugos zonos (III skyrius, penktasis skirsnis)	0,6494	0,6494
143.	4928/0008:0086	4928-0008-0086	Kaišiadorių r. sav.,Kruonio sen.,Seibūtai	1997-06-16	Žemės ūkio	Kiti žemės ūkio paskirties žemės sklypai	Kadastriniai matavimai (LKS-94)	Magistralinių dujotiekių ir naftotiekių (produktotiekių) apsaugos zonos (III skyrius, penktasis skirsnis)	0,9437	Magistralinių dujotiekių ir naftotiekių (produktotiekių) apsaugos zonos (III skyrius, penktasis skirsnis)	0,9562	0,9562
144.	4928/0008:0336	4400-1103-1751	Kaišiadorių r. sav.,Kruonio sen.,Seibūtai	2007-05-08	Žemės ūkio	Kiti žemės ūkio paskirties žemės sklypai	Preliminarūs matavimai	Magistralinių dujotiekių ir naftotiekių (produktotiekių) apsaugos zonos (III skyrius, penktasis skirsnis)	0,0000	Magistralinių dujotiekių ir naftotiekių (produktotiekių) apsaugos zonos (III skyrius, penktasis skirsnis)	0,2471	0,2471
								Elektros tinklų apsaugos zonos (III skyrius ketvirtasis skirsnis)	0,0000	Elektros tinklų apsaugos zonos (III skyrius ketvirtasis skirsnis)	0,0009	0,0009
145.	4928/0008:0073	4928-0008-0073	Kaišiadorių r. sav.,Kruonio sen.,Seibūtai	2000-06-09	Žemės ūkio	Kiti žemės ūkio paskirties žemės sklypai	Kadastriniai matavimai (LKS-94)	Magistralinių dujotiekių ir naftotiekių (produktotiekių) apsaugos zonos (III skyrius, penktasis skirsnis)	0,7081	Magistralinių dujotiekių ir naftotiekių (produktotiekių) apsaugos zonos (III skyrius, penktasis skirsnis)	0,7074	0,7074
146.	4928/0008:0397	4400-2266-9723	Kaišiadorių r. sav.,Kruonio sen.,Seibūtai	2011-12-20	Miškų ūkio	Ūkinių miškų sklypai	Kadastriniai matavimai (LKS-94)	Magistralinių dujotiekių ir naftotiekių (produktotiekių) apsaugos zonos (III skyrius, penktasis skirsnis)	0,2384	Magistralinių dujotiekių ir naftotiekių (produktotiekių) apsaugos zonos (III skyrius, penktasis skirsnis)	0,2367	0,2367
147.	4928/0008:0011	4928-0008-0011	Kaišiadorių r. sav.,Kruonio sen.,Seibūtai	1994-01-03	Žemės ūkio	Kiti žemės ūkio paskirties žemės sklypai	Kadastriniai matavimai (LKS-94)	Magistralinių dujotiekių ir naftotiekių (produktotiekių) apsaugos zonos (III skyrius, penktasis skirsnis)	0,1202	Magistralinių dujotiekių ir naftotiekių (produktotiekių) apsaugos zonos (III skyrius, penktasis skirsnis)	1,4981	1,4981
148.	4928/0008:0327	4400-0894-6849	Kaišiadorių r. sav.,Kruonio sen.,Seibūtai	2006-07-01	Žemės ūkio	Kiti žemės ūkio paskirties žemės sklypai	Preliminarūs matavimai	Magistralinių dujotiekių ir naftotiekių (produktotiekių) apsaugos zonos (III skyrius, penktasis skirsnis)	1,0200	Magistralinių dujotiekių ir naftotiekių (produktotiekių) apsaugos zonos (III skyrius, penktasis skirsnis)	1,0909	1,0909
149.	4928/0008:0116	4928-0008-0116	Kaišiadorių r. sav.,Kruonio sen.,Seibūtai	2000-05-31	Žemės ūkio	-	Preliminarūs matavimai	Magistralinių dujotiekių ir naftotiekių (produktotiekių) apsaugos zonos (III skyrius, penktasis skirsnis)	0,0000	Magistralinių dujotiekių ir naftotiekių (produktotiekių) apsaugos zonos (III skyrius, penktasis skirsnis)	0,6945	0,6945
150.	4965/0002:0115	4965-0002-0115	Kaišiadorių r. sav.,Kruonio sen.,Stebeikiai	1999-12-28	Žemės ūkio	Kiti žemės ūkio paskirties žemės sklypai	Kadastriniai matavimai (LKS-94)	Magistralinių dujotiekių ir naftotiekių (produktotiekių) apsaugos zonos (III skyrius, penktasis skirsnis)	0,8610	Magistralinių dujotiekių ir naftotiekių (produktotiekių) apsaugos zonos (III skyrius, penktasis skirsnis)	0,8830	0,8830
151.	4965/0002:0265	4965-0002-0265	Kaišiadorių r. sav.,Kruonio sen.,Stebeikiai	2003-03-05	Žemės ūkio	-	Preliminarūs matavimai	Magistralinių dujotiekių ir naftotiekių (produktotiekių) apsaugos zonos (III skyrius, penktasis skirsnis)	2,2800	Magistralinių dujotiekių ir naftotiekių (produktotiekių) apsaugos zonos (III skyrius, penktasis skirsnis)	2,2788	2,2788
152.	4965/0002:0186	4965-0002-0186	Kaišiadorių r. sav.,Kruonio sen.,Stebeikiai	2002-03-13	Kita (žemės)	Susisiekimo ir inžinerinių komunikacijų aptarnavimo objektų teritorijos	Kadastriniai matavimai (LKS-94)	Magistralinių dujotiekių ir naftotiekių (produktotiekių) apsaugos zonos (III skyrius, penktasis skirsnis)	0,0250	Magistralinių dujotiekių ir naftotiekių (produktotiekių) apsaugos zonos (III skyrius, penktasis skirsnis)	0,0251	0,0251
153.	4965/0002:0152	4965-0002-0152	Kaišiadorių r. sav.,Kruonio sen.,Stebeikiai	2000-05-25	Žemės ūkio	-	Preliminarūs matavimai	Magistralinių dujotiekių ir naftotiekių (produktotiekių) apsaugos zonos (III skyrius, penktasis skirsnis)	1,0900	Magistralinių dujotiekių ir naftotiekių (produktotiekių) apsaugos zonos (III skyrius, penktasis skirsnis)	1,0953	1,0953
154.	4965/0002:0131	4965-0002-0131	Kaišiadorių r. sav.,Kruonio sen.,Stebeikiai	1998-08-27	Žemės ūkio	-	Preliminarūs matavimai	Magistralinių dujotiekių ir naftotiekių (produktotiekių) apsaugos zonos (III skyrius, penktasis skirsnis)	0,5600	Magistralinių dujotiekių ir naftotiekių (produktotiekių) apsaugos zonos (III skyrius, penktasis skirsnis)	0,5617	0,5617
155.	4965/0002:0347	4400-0464-0168	Kaišiadorių r. sav.,Kruonio sen.,Stebeikiai	2004-12-02	Žemės ūkio	-	Preliminarūs matavimai	Magistralinių dujotiekių ir naftotiekių (produktotiekių) apsaugos zonos (III skyrius, penktasis skirsnis)	0,6300	Magistralinių dujotiekių ir naftotiekių (produktotiekių) apsaugos zonos (III skyrius, penktasis skirsnis)	0,6315	0,6315
								Elektros tinklų apsaugos zonos (III skyrius ketvirtasis skirsnis)	1,0000	Elektros tinklų apsaugos zonos (III skyrius ketvirtasis skirsnis)	0,0003	1,0003
156.	4965/0002:0011	4965-0002-0011	Kaišiadorių r. sav.,Kruonio sen.,Stebeikiai	1996-10-25	Žemės ūkio	-	Kadastriniai matavimai (LKS-94)	Magistralinių dujotiekių ir naftotiekių (produktotiekių) apsaugos zonos (III skyrius, penktasis skirsnis)	0,3217	Magistralinių dujotiekių ir naftotiekių (produktotiekių) apsaugos zonos (III skyrius, penktasis skirsnis)	0,3244	0,3244

Eil. Nr.	Žemės sklypo kadastrinis numeris	Žemės sklypo unikalus numeris	Žemės sklypo adresas	Žemės sklypo suformavimo metai	Žemės sklypo paskirtis	Žemės sklypo naudojimo būdas	Žemės sklypo matavimų tipas	Esamos apsaugos zonos pavadinimas	Esamos apsaugos zonos plotas, ha	Planu nustatomos apsaugos zonos pavadinimas	Planu nustatomos apsaugos zonos plotas, ha	Iregistruotų ir Planu nustatomų apsaugos zonų bendras plotas, ha
157.	4965/0002:0153	4965-0002-0153	Kaišiadorių r. sav.,Kruonio sen.,Stebeikiai	2000-05-25	Žemės ūkio	-	Preliminarūs matavimai	Magistralinių dujotiekių ir naftotiekių (produktotiekių) apsaugos zonos (III skyrius, penktasis skirsnis)	0,6300	Magistralinių dujotiekių ir naftotiekių (produktotiekių) apsaugos zonos (III skyrius, penktasis skirsnis)	0,6277	0,6277
158.	4965/0002:0129	4965-0002-0129	Kaišiadorių r. sav.,Kruonio sen.,Stebeikiai	1998-08-25	Žemės ūkio	-	Preliminarūs matavimai	Magistralinių dujotiekių ir naftotiekių (produktotiekių) apsaugos zonos (III skyrius, penktasis skirsnis)	1,4600	Magistralinių dujotiekių ir naftotiekių (produktotiekių) apsaugos zonos (III skyrius, penktasis skirsnis)	1,4619	1,4619
159.	4965/0002:0494	4400-2038-5995	Kaišiadorių r. sav.,Kruonio sen.,Stebeikiai	2010-04-07	Žemės ūkio	Kiti žemės ūkio paskirties žemės sklypai	Kadastriniai matavimai (LKS-94)	Magistralinių dujotiekių ir naftotiekių (produktotiekių) apsaugos zonos (III skyrius, penktasis skirsnis)	1,2416	Magistralinių dujotiekių ir naftotiekių (produktotiekių) apsaugos zonos (III skyrius, penktasis skirsnis)	1,2404	1,2404
160.	4965/0002:0495	4400-2038-6158	Kaišiadorių r. sav.,Kruonio sen.,Stebeikiai	2010-04-07	Žemės ūkio	Kiti žemės ūkio paskirties žemės sklypai	Kadastriniai matavimai (LKS-94)	Magistralinių dujotiekių ir naftotiekių (produktotiekių) apsaugos zonos (III skyrius, penktasis skirsnis)	0,7887	Magistralinių dujotiekių ir naftotiekių (produktotiekių) apsaugos zonos (III skyrius, penktasis skirsnis)	0,7880	0,7880
161.	4965/0002:0154	4965-0002-0154	Kaišiadorių r. sav.,Kruonio sen.,Stebeikiai	2000-05-25	Žemės ūkio	-	Preliminarūs matavimai	Magistralinių dujotiekių ir naftotiekių (produktotiekių) apsaugos zonos (III skyrius, penktasis skirsnis)	0,5900	Magistralinių dujotiekių ir naftotiekių (produktotiekių) apsaugos zonos (III skyrius, penktasis skirsnis)	0,5919	0,5919
162.	4965/0002:0237	4965-0002-0237	Kaišiadorių r. sav.,Kruonio sen.,Stebeikiai	2002-11-11	Žemės ūkio	-	Preliminarūs matavimai	Magistralinių dujotiekių ir naftotiekių (produktotiekių) apsaugos zonos (III skyrius, penktasis skirsnis)	0,7900	Magistralinių dujotiekių ir naftotiekių (produktotiekių) apsaugos zonos (III skyrius, penktasis skirsnis)	0,7942	0,7942
163.	4965/0002:0101	4965-0002-0101	Kaišiadorių r. sav.,Kruonio sen.,Šventininkai	1996-11-28	Žemės ūkio	-	Preliminarūs matavimai	Magistralinių dujotiekių ir naftotiekių (produktotiekių) apsaugos zonos (III skyrius, penktasis skirsnis)	0,0100	Magistralinių dujotiekių ir naftotiekių (produktotiekių) apsaugos zonos (III skyrius, penktasis skirsnis)	0,0030	0,0030
164.	4965/0002:0380	4400-0600-7580	Kaišiadorių r. sav.,Kruonio sen.,Šventininkai	2005-05-23	Žemės ūkio	Kiti žemės ūkio paskirties žemės sklypai	Kadastriniai matavimai (LKS-94)	Magistralinių dujotiekių ir naftotiekių (produktotiekių) apsaugos zonos (III skyrius, penktasis skirsnis)	0,6433	Magistralinių dujotiekių ir naftotiekių (produktotiekių) apsaugos zonos (III skyrius, penktasis skirsnis)	0,6429	0,6429
165.	4965/0002:0023	4965-0002-0023	Kaišiadorių r. sav.,Kruonio sen.,Šventininkai	1997-06-17	Žemės ūkio	-	Preliminarūs matavimai	Magistralinių dujotiekių ir naftotiekių (produktotiekių) apsaugos zonos (III skyrius, penktasis skirsnis)	3,2100	Magistralinių dujotiekių ir naftotiekių (produktotiekių) apsaugos zonos (III skyrius, penktasis skirsnis)	3,1812	3,1812
								-	-	Elektros tinklų apsaugos zonos (III skyrius ketvirtasis skirsnis)	0,0017	0,0017
166.	4965/0002:0342	4400-0422-5258	Kaišiadorių r. sav.,Kruonio sen.,Šventininkai	2004-10-15	Žemės ūkio	-	Preliminarūs matavimai	Magistralinių dujotiekių ir naftotiekių (produktotiekių) apsaugos zonos (III skyrius, penktasis skirsnis)	0,0300	Magistralinių dujotiekių ir naftotiekių (produktotiekių) apsaugos zonos (III skyrius, penktasis skirsnis)	0,0251	0,0251
167.	4965/0002:0344	4400-0437-3051	Kaišiadorių r. sav.,Kruonio sen.,Šventininkai	2004-11-04	Žemės ūkio	-	Preliminarūs matavimai	Magistralinių dujotiekių ir naftotiekių (produktotiekių) apsaugos zonos (III skyrius, penktasis skirsnis)	0,8300	Magistralinių dujotiekių ir naftotiekių (produktotiekių) apsaugos zonos (III skyrius, penktasis skirsnis)	0,8298	0,8298
168.	4965/0002:0110	4965-0002-0110	Kaišiadorių r. sav.,Kruonio sen.,Šventininkai	1996-05-01	Žemės ūkio	-	Preliminarūs matavimai	Magistralinių dujotiekių ir naftotiekių (produktotiekių) apsaugos zonos (III skyrius, penktasis skirsnis)	0,0400	Magistralinių dujotiekių ir naftotiekių (produktotiekių) apsaugos zonos (III skyrius, penktasis skirsnis)	0,0405	0,0405
169.	4965/0002:0400	4400-0628-0039	Kaišiadorių r. sav.,Kruonio sen.,Šventininkai	2005-06-29	Žemės ūkio	-	Preliminarūs matavimai	Magistralinių dujotiekių ir naftotiekių (produktotiekių) apsaugos zonos (III skyrius, penktasis skirsnis)	0,9900	Magistralinių dujotiekių ir naftotiekių (produktotiekių) apsaugos zonos (III skyrius, penktasis skirsnis)	0,9933	0,9933
								Elektros tinklų apsaugos zonos (III skyrius ketvirtasis skirsnis)	0,3300	Elektros tinklų apsaugos zonos (III skyrius ketvirtasis skirsnis)	0,0052	0,3352
170.	4965/0002:0007	4965-0002-0007	Kaišiadorių r. sav.,Kruonio sen.,Šventininkai	1995-12-14	Žemės ūkio	-	Preliminarūs matavimai	Magistralinių dujotiekių ir naftotiekių (produktotiekių) apsaugos zonos (III skyrius, penktasis skirsnis)	0,0000	Magistralinių dujotiekių ir naftotiekių (produktotiekių) apsaugos zonos (III skyrius, penktasis skirsnis)	0,9645	0,9645
171.	4965/0002:0397	4400-0627-9472	Kaišiadorių r. sav.,Kruonio sen.,Šventininkai	2005-06-29	Žemės ūkio	-	Preliminarūs matavimai	Magistralinių dujotiekių ir naftotiekių (produktotiekių) apsaugos zonos (III skyrius, penktasis skirsnis)	0,5000	Magistralinių dujotiekių ir naftotiekių (produktotiekių) apsaugos zonos (III skyrius, penktasis skirsnis)	0,6647	0,6647
								-	-	Elektros tinklų apsaugos zonos (III skyrius ketvirtasis skirsnis)	0,0166	0,0166

Eil. Nr.	Žemės sklypo kadastrinis numeris	Žemės sklypo unikalus numeris	Žemės sklypo adresas	Žemės sklypo suformavimo metai	Žemės sklypo paskirtis	Žemės sklypo naudojimo būdas	Žemės sklypo matavimų tipas	Esamos apsaugos zonos pavadinimas	Esamos apsaugos zonos plotas, ha	Planu nustatomos apsaugos zonos pavadinimas	Planu nustatomos apsaugos zonos plotas, ha	Iregistruotų ir Planu nustatomų apsaugos zonų bendras plotas, ha
172.	4965/0002:0538	4400-5519-4568	Kaišiadorių r. sav.,Kruonio sen.,Šventininkai	2020-10-23	Žemės ūkio	Kiti žemės ūkio paskirties žemės sklypai	Kadastriniai matavimai (LKS-94)	Magistralinių dujotiekių ir naftotiekių (produktotiekių) apsaugos zonos (III skyrius, penktasis skirsnis)	1,5459	Magistralinių dujotiekių ir naftotiekių (produktotiekių) apsaugos zonos (III skyrius, penktasis skirsnis)	1,5591	1,5591
173.	4965/0002:0382	4400-0600-7690	Kaišiadorių r. sav.,Kruonio sen.,Šventininkai	2005-05-23	Žemės ūkio	Kiti žemės ūkio paskirties žemės sklypai	Kadastriniai matavimai (LKS-94)	Magistralinių dujotiekių ir naftotiekių (produktotiekių) apsaugos zonos (III skyrius, penktasis skirsnis)	0,0012	Magistralinių dujotiekių ir naftotiekių (produktotiekių) apsaugos zonos (III skyrius, penktasis skirsnis)	0,0012	0,0012
174.	4965/0002:0369	4400-0536-0969	Kaišiadorių r. sav.,Kruonio sen.,Šventininkai	2005-03-02	Miškų ūkio	-	Preliminarūs matavimai	Magistralinių dujotiekių ir naftotiekių (produktotiekių) apsaugos zonos (III skyrius, penktasis skirsnis)	0,2100	Magistralinių dujotiekių ir naftotiekių (produktotiekių) apsaugos zonos (III skyrius, penktasis skirsnis)	0,2056	0,2056
175.	4965/0002:0030	4965-0002-0030	Kaišiadorių r. sav.,Kruonio sen.,Šventininkai	1996-04-17	Žemės ūkio	-	Preliminarūs matavimai	Magistralinių dujotiekių ir naftotiekių (produktotiekių) apsaugos zonos (III skyrius, penktasis skirsnis)	0,8700	Magistralinių dujotiekių ir naftotiekių (produktotiekių) apsaugos zonos (III skyrius, penktasis skirsnis)	0,8614	0,8614
176.	4965/0002:0427	4400-0846-1523	Kaišiadorių r. sav.,Kruonio sen.,Šventininkai	2006-04-26	Žemės ūkio	Kiti žemės ūkio paskirties žemės sklypai	Preliminarūs matavimai	Magistralinių dujotiekių ir naftotiekių (produktotiekių) apsaugos zonos (III skyrius, penktasis skirsnis)	1,2100	Magistralinių dujotiekių ir naftotiekių (produktotiekių) apsaugos zonos (III skyrius, penktasis skirsnis)	1,2113	1,2113
177.	4965/0002:0187	4965-0002-0187	Kaišiadorių r. sav.,Kruonio sen.,Šventininkai	2002-03-13	Kita (žemės)	Susisiekimo ir inžinerinių komunikacijų aptarnavimo objektų teritorijos	Kadastriniai matavimai (LKS-94)	Magistralinių dujotiekių ir naftotiekių (produktotiekių) apsaugos zonos (III skyrius, penktasis skirsnis)	0,0044	Magistralinių dujotiekių ir naftotiekių (produktotiekių) apsaugos zonos (III skyrius, penktasis skirsnis)	0,0044	0,0044
178.	4965/0002:0514	4400-4372-1726	Kaišiadorių r. sav.,Kruonio sen.,Šventininkai	2016-12-29	Žemės ūkio	Kiti žemės ūkio paskirties žemės sklypai	Kadastriniai matavimai (LKS-94)	Magistralinių dujotiekių ir naftotiekių (produktotiekių) apsaugos zonos (III skyrius, penktasis skirsnis)	0,0008	Magistralinių dujotiekių ir naftotiekių (produktotiekių) apsaugos zonos (III skyrius, penktasis skirsnis)	0,0008	0,0008
179.	4965/0002:0410	4400-0807-1381	Kaišiadorių r. sav.,Kruonio sen.,Šventininkai	2006-03-06	Žemės ūkio	Kiti žemės ūkio paskirties žemės sklypai	Preliminarūs matavimai	Magistralinių dujotiekių ir naftotiekių (produktotiekių) apsaugos zonos (III skyrius, penktasis skirsnis)	0,1000	Magistralinių dujotiekių ir naftotiekių (produktotiekių) apsaugos zonos (III skyrius, penktasis skirsnis)	0,0125	0,0125
180.	4965/0002:0001	4965-0002-0001	Kaišiadorių r. sav.,Kruonio sen.,Šventininkai	1995-12-14	Žemės ūkio	-	Preliminarūs matavimai	Magistralinių dujotiekių ir naftotiekių (produktotiekių) apsaugos zonos (III skyrius, penktasis skirsnis)	0,0000	Magistralinių dujotiekių ir naftotiekių (produktotiekių) apsaugos zonos (III skyrius, penktasis skirsnis)	0,4946	0,4946
181.	4965/0002:0381	4400-0600-7658	Kaišiadorių r. sav.,Kruonio sen.,Šventininkai	2005-05-23	Žemės ūkio	Kiti žemės ūkio paskirties žemės sklypai	Kadastriniai matavimai (LKS-94)	Magistralinių dujotiekių ir naftotiekių (produktotiekių) apsaugos zonos (III skyrius, penktasis skirsnis)	0,0588	Magistralinių dujotiekių ir naftotiekių (produktotiekių) apsaugos zonos (III skyrius, penktasis skirsnis)	0,0591	0,0591
182.	4965/0002:0401	4400-0628-0106	Kaišiadorių r. sav.,Kruonio sen.,Šventininkai	2005-06-29	Žemės ūkio	-	Preliminarūs matavimai	Magistralinių dujotiekių ir naftotiekių (produktotiekių) apsaugos zonos (III skyrius, penktasis skirsnis)	0,9200	Magistralinių dujotiekių ir naftotiekių (produktotiekių) apsaugos zonos (III skyrius, penktasis skirsnis)	0,9240	0,9240
								Elektros tinklų apsaugos zonos (III skyrius ketvirtasis skirsnis)	0,1600	Elektros tinklų apsaugos zonos (III skyrius ketvirtasis skirsnis)	0,0050	0,1650
183.	4965/0002:0027	4965-0002-0027	Kaišiadorių r. sav.,Kruonio sen.,Šventininkai,Kalvių g. 7	1994-01-03	Žemės ūkio	-	Preliminarūs matavimai	Magistralinių dujotiekių ir naftotiekių (produktotiekių) apsaugos zonos (III skyrius, penktasis skirsnis)	1,3400	Magistralinių dujotiekių ir naftotiekių (produktotiekių) apsaugos zonos (III skyrius, penktasis skirsnis)	1,3447	1,3447
								-	-	Elektros tinklų apsaugos zonos (III skyrius ketvirtasis skirsnis)	0,0241	0,0241
184.	4965/0002:0537	4400-5519-4396	Kaišiadorių r. sav.,Kruonio sen.,Šventininkai,Kauno pl. 14	2020-10-23	Žemės ūkio	Kiti žemės ūkio paskirties žemės sklypai	Kadastriniai matavimai (LKS-94)	Magistralinių dujotiekių ir naftotiekių (produktotiekių) apsaugos zonos (III skyrius, penktasis skirsnis)	1,5793	Magistralinių dujotiekių ir naftotiekių (produktotiekių) apsaugos zonos (III skyrius, penktasis skirsnis)	1,5861	1,5861
185.	4965/0002:0510	4400-4102-0217	Kaišiadorių r. sav.,Kruonio sen.,Šventininkai,Miško g. 10	2016-02-12	Kita (žemės)	Vienbučių ir dvibučių gyvenamųjų pastatų teritorijos	Kadastriniai matavimai (LKS-94)	Magistralinių dujotiekių ir naftotiekių (produktotiekių) apsaugos zonos (III skyrius, penktasis skirsnis)	0,3816	Magistralinių dujotiekių ir naftotiekių (produktotiekių) apsaugos zonos (III skyrius, penktasis skirsnis)	0,3816	0,3816
186.	4928/0009:0223	4928-0009-0223	Kaišiadorių r. sav.,Kruonio sen.,Tadarava	2003-04-23	Žemės ūkio	-	Kadastriniai matavimai (LKS-94)	Magistralinių dujotiekių ir naftotiekių (produktotiekių) apsaugos zonos (III skyrius, penktasis skirsnis)	1,7324	Magistralinių dujotiekių ir naftotiekių (produktotiekių) apsaugos zonos (III skyrius, penktasis skirsnis)	1,7323	1,7324

Eil. Nr.	Žemės sklypo kadastrinis numeris	Žemės sklypo unikalus numeris	Žemės sklypo adresas	Žemės sklypo suformavimo metai	Žemės sklypo paskirtis	Žemės sklypo naudojimo būdas	Žemės sklypo matavimų tipas	Esamos apsaugos zonos pavadinimas	Esamos apsaugos zonos plotas, ha	Planu nustatomos apsaugos zonos pavadinimas	Planu nustatomos apsaugos zonos plotas, ha	Iregistruotų ir Planu nustatomų apsaugos zonų bendras plotas, ha
								Elektros tinklų apsaugos zonos (III skyrius ketvirtasis skirsnis)	0,0000	Elektros tinklų apsaugos zonos (III skyrius ketvirtasis skirsnis)	0,0003	0,0003
187.	4928/0010:0219	4928-0010-0219	Kaišiadorių r. sav.,Kruonio sen.,Vilčkai	2003-01-28	Žemės ūkio	-	Preliminarūs matavimai	Magistralinių dujotiekių ir naftotiekių (produktotiekių) apsaugos zonos (III skyrius, penktasis skirsnis)	0,0000	Magistralinių dujotiekių ir naftotiekių (produktotiekių) apsaugos zonos (III skyrius, penktasis skirsnis)	0,0000	0,0000
188.	4928/0010:0271	4400-0585-3963	Kaišiadorių r. sav.,Kruonio sen.,Vilčkai	2005-05-04	Žemės ūkio	-	Preliminarūs matavimai	Magistralinių dujotiekių ir naftotiekių (produktotiekių) apsaugos zonos (III skyrius, penktasis skirsnis)	0,0000	Magistralinių dujotiekių ir naftotiekių (produktotiekių) apsaugos zonos (III skyrius, penktasis skirsnis)	0,2155	0,2155
189.	4928/0010:0047	4928-0010-0047	Kaišiadorių r. sav.,Kruonio sen.,Vilčkai	1996-04-16	Žemės ūkio	-	Preliminarūs matavimai	Magistralinių dujotiekių ir naftotiekių (produktotiekių) apsaugos zonos (III skyrius, penktasis skirsnis)	1,9100	Magistralinių dujotiekių ir naftotiekių (produktotiekių) apsaugos zonos (III skyrius, penktasis skirsnis)	1,9024	1,9024
								-	-	Elektros tinklų apsaugos zonos (III skyrius ketvirtasis skirsnis)	0,0008	0,0008
190.	4928/0010:0302	4400-0894-9820	Kaišiadorių r. sav.,Kruonio sen.,Vilčkai	2006-07-01	Žemės ūkio	Kiti žemės ūkio paskirties žemės sklypai	Preliminarūs matavimai	Magistralinių dujotiekių ir naftotiekių (produktotiekių) apsaugos zonos (III skyrius, penktasis skirsnis)	0,1300	Magistralinių dujotiekių ir naftotiekių (produktotiekių) apsaugos zonos (III skyrius, penktasis skirsnis)	0,1287	0,1287
191.	4928/0010:0215	4928-0010-0215	Kaišiadorių r. sav.,Kruonio sen.,Vilčkai	2003-01-08	Miškų ūkio	-	Preliminarūs matavimai	Magistralinių dujotiekių ir naftotiekių (produktotiekių) apsaugos zonos (III skyrius, penktasis skirsnis)	0,0100	Magistralinių dujotiekių ir naftotiekių (produktotiekių) apsaugos zonos (III skyrius, penktasis skirsnis)	0,0011	0,0011
192.	4928/0010:0301	4400-0894-9762	Kaišiadorių r. sav.,Kruonio sen.,Vilčkai	2006-07-01	Žemės ūkio	Kiti žemės ūkio paskirties žemės sklypai	Preliminarūs matavimai	Magistralinių dujotiekių ir naftotiekių (produktotiekių) apsaugos zonos (III skyrius, penktasis skirsnis)	0,1000	Magistralinių dujotiekių ir naftotiekių (produktotiekių) apsaugos zonos (III skyrius, penktasis skirsnis)	0,2330	0,2330
193.	4928/0010:0236	4400-0229-3981	Kaišiadorių r. sav.,Kruonio sen.,Vilčkai	2004-03-02	Žemės ūkio	-	Preliminarūs matavimai	Magistralinių dujotiekių ir naftotiekių (produktotiekių) apsaugos zonos (III skyrius, penktasis skirsnis)	2,0000	Magistralinių dujotiekių ir naftotiekių (produktotiekių) apsaugos zonos (III skyrius, penktasis skirsnis)	1,6013	1,6013
194.	4928/0010:0335	4400-2109-1378	Kaišiadorių r. sav.,Kruonio sen.,Vilčkai	2010-11-17	Miškų ūkio	Ūkinių miškų sklypai	Kadastriniai matavimai (LKS-94)	Magistralinių dujotiekių ir naftotiekių (produktotiekių) apsaugos zonos (III skyrius, penktasis skirsnis)	4,6145	Magistralinių dujotiekių ir naftotiekių (produktotiekių) apsaugos zonos (III skyrius, penktasis skirsnis)	4,6035	4,6035
								Elektros tinklų apsaugos zonos (III skyrius ketvirtasis skirsnis)	1,1970	Elektros tinklų apsaugos zonos (III skyrius ketvirtasis skirsnis)	0,0381	1,2351
195.	4928/0010:0217	4928-0010-0217	Kaišiadorių r. sav.,Kruonio sen.,Vilčkai	2003-01-28	Miškų ūkio	-	Preliminarūs matavimai	Magistralinių dujotiekių ir naftotiekių (produktotiekių) apsaugos zonos (III skyrius, penktasis skirsnis)	0,0100	Magistralinių dujotiekių ir naftotiekių (produktotiekių) apsaugos zonos (III skyrius, penktasis skirsnis)	0,0022	0,0022
196.	4928/0010:0117	4928-0010-0117	Kaišiadorių r. sav.,Kruonio sen.,Vilčkai	2000-12-18	Miškų ūkio	-	Preliminarūs matavimai	Magistralinių dujotiekių ir naftotiekių (produktotiekių) apsaugos zonos (III skyrius, penktasis skirsnis)	0,1000	Magistralinių dujotiekių ir naftotiekių (produktotiekių) apsaugos zonos (III skyrius, penktasis skirsnis)	0,1031	0,1031
197.	4928/0010:0204	4928-0010-0204	Kaišiadorių r. sav.,Kruonio sen.,Vilčkai	2002-05-28	Žemės ūkio	-	Preliminarūs matavimai	Magistralinių dujotiekių ir naftotiekių (produktotiekių) apsaugos zonos (III skyrius, penktasis skirsnis)	1,1500	Magistralinių dujotiekių ir naftotiekių (produktotiekių) apsaugos zonos (III skyrius, penktasis skirsnis)	1,2438	1,2438
198.	4965/0003:0091	4965-0003-0091	Kaišiadorių r. sav.,Kruonio sen.,Vilūnai	1996-11-14	Žemės ūkio	-	Preliminarūs matavimai	Magistralinių dujotiekių ir naftotiekių (produktotiekių) apsaugos zonos (III skyrius, penktasis skirsnis)	0,1800	Magistralinių dujotiekių ir naftotiekių (produktotiekių) apsaugos zonos (III skyrius, penktasis skirsnis)	0,1785	0,1785
199.	4965/0003:0059	4965-0003-0059	Kaišiadorių r. sav.,Kruonio sen.,Vilūnai	1996-10-30	Žemės ūkio	-	Preliminarūs matavimai	Magistralinių dujotiekių ir naftotiekių (produktotiekių) apsaugos zonos (III skyrius, penktasis skirsnis)	0,0531	Magistralinių dujotiekių ir naftotiekių (produktotiekių) apsaugos zonos (III skyrius, penktasis skirsnis)	0,0531	0,0531
200.	4965/0003:0115	4965-0003-0115	Kaišiadorių r. sav.,Kruonio sen.,Vilūnai	1997-01-10	Žemės ūkio	Kiti žemės ūkio paskirties žemės sklypai	Kadastriniai matavimai (LKS-94)	Magistralinių dujotiekių ir naftotiekių (produktotiekių) apsaugos zonos (III skyrius, penktasis skirsnis)	0,2500	Magistralinių dujotiekių ir naftotiekių (produktotiekių) apsaugos zonos (III skyrius, penktasis skirsnis)	0,2242	0,2242
201.	4965/0003:0270	4400-1536-7054	Kaišiadorių r. sav.,Kruonio sen.,Vilūnai	2008-03-26	Žemės ūkio	Kiti žemės ūkio paskirties žemės sklypai	Preliminarūs matavimai	Magistralinių dujotiekių ir naftotiekių (produktotiekių) apsaugos zonos (III skyrius, penktasis skirsnis)	0,1300	Magistralinių dujotiekių ir naftotiekių (produktotiekių) apsaugos zonos (III skyrius, penktasis skirsnis)	0,1274	0,1274

Eil. Nr.	Žemės sklypo kadastrinis numeris	Žemės sklypo unikalus numeris	Žemės sklypo adresas	Žemės sklypo suformavimo metai	Žemės sklypo paskirtis	Žemės sklypo naudojimo būdas	Žemės sklypo matavimų tipas	Esamos apsaugos zonos pavadinimas	Esamos apsaugos zonos plotas, ha	Planu nustatomos apsaugos zonos pavadinimas	Planu nustatomos apsaugos zonos plotas, ha	Iregistruotų ir Planu nustatomų apsaugos zonų bendras plotas, ha
202.	4965/0003:0114	4965-0003-0114	Kaišiadorių r. sav.,Kruonio sen.,Vilūnai	1997-03-28	Žemės ūkio	-	Preliminarūs matavimai	Magistralinių dujotiekių ir naftotiekių (produktotiekių) apsaugos zonos (III skyrius, penktasis skirsnis)	0,2000	Magistralinių dujotiekių ir naftotiekių (produktotiekių) apsaugos zonos (III skyrius, penktasis skirsnis)	0,2076	0,2076
203.	4965/0003:0080	4965-0003-0080	Kaišiadorių r. sav.,Kruonio sen.,Vilūnai	1996-11-12	Žemės ūkio	-	Preliminarūs matavimai	Magistralinių dujotiekių ir naftotiekių (produktotiekių) apsaugos zonos (III skyrius, penktasis skirsnis)	0,1400	Magistralinių dujotiekių ir naftotiekių (produktotiekių) apsaugos zonos (III skyrius, penktasis skirsnis)	0,1399	0,1400
204.	4965/0002:0483	4400-2008-5810	Kaišiadorių r. sav.,Kruonio sen.,Vilūnai	2009-12-21	Žemės ūkio	Kiti žemės ūkio paskirties žemės sklypai	Preliminarūs matavimai	Magistralinių dujotiekių ir naftotiekių (produktotiekių) apsaugos zonos (III skyrius, penktasis skirsnis)	0,3400	Magistralinių dujotiekių ir naftotiekių (produktotiekių) apsaugos zonos (III skyrius, penktasis skirsnis)	0,3376	0,3376
								Elektros tinklų apsaugos zonos (III skyrius ketvirtasis skirsnis)	0,0200	Elektros tinklų apsaugos zonos (III skyrius ketvirtasis skirsnis)	0,0012	
205.	4965/0003:0099	4965-0003-0099	Kaišiadorių r. sav.,Kruonio sen.,Vilūnai	1996-12-03	Žemės ūkio	-	Preliminarūs matavimai	Magistralinių dujotiekių ir naftotiekių (produktotiekių) apsaugos zonos (III skyrius, penktasis skirsnis)	0,8000	Magistralinių dujotiekių ir naftotiekių (produktotiekių) apsaugos zonos (III skyrius, penktasis skirsnis)	0,7933	0,7933
206.	4965/0003:0269	4400-1231-9872	Kaišiadorių r. sav.,Kruonio sen.,Vilūnai	2007-10-02	Žemės ūkio	Kiti žemės ūkio paskirties žemės sklypai	Preliminarūs matavimai	Magistralinių dujotiekių ir naftotiekių (produktotiekių) apsaugos zonos (III skyrius, penktasis skirsnis)	0,1700	Magistralinių dujotiekių ir naftotiekių (produktotiekių) apsaugos zonos (III skyrius, penktasis skirsnis)	0,1688	0,1688
207.	4965/0003:0177	4965-0003-0177	Kaišiadorių r. sav.,Kruonio sen.,Vilūnai	2003-02-11	Žemės ūkio	-	Preliminarūs matavimai	Magistralinių dujotiekių ir naftotiekių (produktotiekių) apsaugos zonos (III skyrius, penktasis skirsnis)	0,1600	Magistralinių dujotiekių ir naftotiekių (produktotiekių) apsaugos zonos (III skyrius, penktasis skirsnis)	0,1296	0,1296
208.	4965/0002:0294	4400-0229-5965	Kaišiadorių r. sav.,Kruonio sen.,Vilūnai	2004-03-02	Žemės ūkio	-	Preliminarūs matavimai	Magistralinių dujotiekių ir naftotiekių (produktotiekių) apsaugos zonos (III skyrius, penktasis skirsnis)	0,3900	Magistralinių dujotiekių ir naftotiekių (produktotiekių) apsaugos zonos (III skyrius, penktasis skirsnis)	0,3860	0,3860
209.	4965/0003:0121	4965-0003-0121	Kaišiadorių r. sav.,Kruonio sen.,Vilūnai	1997-10-14	Žemės ūkio	Kiti žemės ūkio paskirties žemės sklypai	Kadastriniai matavimai (LKS-94)	Magistralinių dujotiekių ir naftotiekių (produktotiekių) apsaugos zonos (III skyrius, penktasis skirsnis)	0,1715	Magistralinių dujotiekių ir naftotiekių (produktotiekių) apsaugos zonos (III skyrius, penktasis skirsnis)	0,1676	0,1676
210.	4965/0003:0178	4965-0003-0178	Kaišiadorių r. sav.,Kruonio sen.,Vilūnai	2003-02-13	Žemės ūkio	-	Preliminarūs matavimai	Magistralinių dujotiekių ir naftotiekių (produktotiekių) apsaugos zonos (III skyrius, penktasis skirsnis)	0,3200	Magistralinių dujotiekių ir naftotiekių (produktotiekių) apsaugos zonos (III skyrius, penktasis skirsnis)	0,3119	0,3119
211.	4965/0002:0480	4400-2001-2922	Kaišiadorių r. sav.,Kruonio sen.,Vilūnai	2009-12-02	Žemės ūkio	Kiti žemės ūkio paskirties žemės sklypai	Preliminarūs matavimai	Magistralinių dujotiekių ir naftotiekių (produktotiekių) apsaugos zonos (III skyrius, penktasis skirsnis)	1,4500	Magistralinių dujotiekių ir naftotiekių (produktotiekių) apsaugos zonos (III skyrius, penktasis skirsnis)	1,4484	1,4484
212.	4965/0003:0222	4400-0297-0476	Kaišiadorių r. sav.,Kruonio sen.,Vilūnai	2004-05-13	Žemės ūkio	-	Preliminarūs matavimai	Magistralinių dujotiekių ir naftotiekių (produktotiekių) apsaugos zonos (III skyrius, penktasis skirsnis)	0,1000	Magistralinių dujotiekių ir naftotiekių (produktotiekių) apsaugos zonos (III skyrius, penktasis skirsnis)	0,1043	0,1043
213.	4965/0003:0063	4965-0003-0063	Kaišiadorių r. sav.,Kruonio sen.,Vilūnai	1996-11-12	Žemės ūkio	-	Preliminarūs matavimai	Magistralinių dujotiekių ir naftotiekių (produktotiekių) apsaugos zonos (III skyrius, penktasis skirsnis)	0,5100	Magistralinių dujotiekių ir naftotiekių (produktotiekių) apsaugos zonos (III skyrius, penktasis skirsnis)	0,5406	0,5406
214.	4965/0003:0223	4400-0297-0510	Kaišiadorių r. sav.,Kruonio sen.,Vilūnai	2004-05-13	Žemės ūkio	-	Preliminarūs matavimai	Magistralinių dujotiekių ir naftotiekių (produktotiekių) apsaugos zonos (III skyrius, penktasis skirsnis)	0,2100	Magistralinių dujotiekių ir naftotiekių (produktotiekių) apsaugos zonos (III skyrius, penktasis skirsnis)	0,2060	0,2060
215.	4965/0003:0176	4965-0003-0176	Kaišiadorių r. sav.,Kruonio sen.,Vilūnai	2003-02-10	Žemės ūkio	-	Preliminarūs matavimai	Magistralinių dujotiekių ir naftotiekių (produktotiekių) apsaugos zonos (III skyrius, penktasis skirsnis)	0,1100	Magistralinių dujotiekių ir naftotiekių (produktotiekių) apsaugos zonos (III skyrius, penktasis skirsnis)	0,1137	0,1137
216.	4965/0002:0055	4965-0002-0055	Kaišiadorių r. sav.,Kruonio sen.,Vilūnai	1996-10-14	Žemės ūkio	-	Preliminarūs matavimai	Magistralinių dujotiekių ir naftotiekių (produktotiekių) apsaugos zonos (III skyrius, penktasis skirsnis)	0,2054	Magistralinių dujotiekių ir naftotiekių (produktotiekių) apsaugos zonos (III skyrius, penktasis skirsnis)	0,2063	0,2063
								-	-	Elektros tinklų apsaugos zonos (III skyrius ketvirtasis skirsnis)	0,0002	
217.	4965/0003:0077	4965-0003-0077	Kaišiadorių r. sav.,Kruonio sen.,Vilūnai	1996-10-30	Žemės ūkio	-	Preliminarūs matavimai	Magistralinių dujotiekių ir naftotiekių (produktotiekių) apsaugos zonos (III skyrius, penktasis skirsnis)	0,1200	Magistralinių dujotiekių ir naftotiekių (produktotiekių) apsaugos zonos (III skyrius, penktasis skirsnis)	0,1194	0,1194

Eil. Nr.	Žemės sklypo kadastrinis numeris	Žemės sklypo unikalus numeris	Žemės sklypo adresas	Žemės sklypo suformavimo metai	Žemės sklypo paskirtis	Žemės sklypo naudojimo būdas	Žemės sklypo matavimų tipas	Esamos apsaugos zonos pavadinimas	Esamos apsaugos zonos plotas, ha	Planu nustatomos apsaugos zonos pavadinimas	Planu nustatomos apsaugos zonos plotas, ha	Iregistruotų ir Planu nustatomų apsaugos zonų bendras plotas, ha
218.	4965/0003:0102	4965-0003-0102	Kaišiadorių r. sav.,Kruonio sen.,Vilūnai	1996-12-11	Žemės ūkio	-	Preliminarūs matavimai	Magistralinių dujotiekių ir naftotiekių (produktotiekių) apsaugos zonos (III skyrius, penktasis skirsnis)	0,8700	Magistralinių dujotiekių ir naftotiekių (produktotiekių) apsaugos zonos (III skyrius, penktasis skirsnis)	0,8685	0,8685
219.	4965/0003:0075	4965-0003-0075	Kaišiadorių r. sav.,Kruonio sen.,Vilūnai	1996-11-11	Žemės ūkio	-	Preliminarūs matavimai	Magistralinių dujotiekių ir naftotiekių (produktotiekių) apsaugos zonos (III skyrius, penktasis skirsnis)	0,0000	Magistralinių dujotiekių ir naftotiekių (produktotiekių) apsaugos zonos (III skyrius, penktasis skirsnis)	0,0432	0,0432
220.	4965/0003:0213	4400-0176-3342	Kaišiadorių r. sav.,Kruonio sen.,Vilūnai	2003-12-31	Žemės ūkio	-	Preliminarūs matavimai	Magistralinių dujotiekių ir naftotiekių (produktotiekių) apsaugos zonos (III skyrius, penktasis skirsnis)	0,0700	Magistralinių dujotiekių ir naftotiekių (produktotiekių) apsaugos zonos (III skyrius, penktasis skirsnis)	0,0710	0,0710
221.	4965/0003:0390	4965-0004-0084	Kaišiadorių r. sav.,Kruonio sen.,Vilūnai	1996-11-12	Žemės ūkio	-	Preliminarūs matavimai	Magistralinių dujotiekių ir naftotiekių (produktotiekių) apsaugos zonos (III skyrius, penktasis skirsnis)	0,0000	Magistralinių dujotiekių ir naftotiekių (produktotiekių) apsaugos zonos (III skyrius, penktasis skirsnis)	0,1710	0,1710
222.	4965/0003:0243	4400-0612-0308	Kaišiadorių r. sav.,Kruonio sen.,Vilūnai	2005-06-07	Žemės ūkio	-	Preliminarūs matavimai	Magistralinių dujotiekių ir naftotiekių (produktotiekių) apsaugos zonos (III skyrius, penktasis skirsnis)	0,1300	Magistralinių dujotiekių ir naftotiekių (produktotiekių) apsaugos zonos (III skyrius, penktasis skirsnis)	0,1256	0,1256
223.	4965/0003:0244	4400-0612-0432	Kaišiadorių r. sav.,Kruonio sen.,Vilūnai	2005-06-07	Žemės ūkio	Kiti žemės ūkio paskirties žemės sklypai	Kadastriniai matavimai (LKS-94)	Magistralinių dujotiekių ir naftotiekių (produktotiekių) apsaugos zonos (III skyrius, penktasis skirsnis)	0,0375	Magistralinių dujotiekių ir naftotiekių (produktotiekių) apsaugos zonos (III skyrius, penktasis skirsnis)	0,0376	0,0376
224.	4965/0003:0081	4965-0003-0081	Kaišiadorių r. sav.,Kruonio sen.,Vilūnai	1996-11-12	Žemės ūkio	Kiti žemės ūkio paskirties žemės sklypai	Kadastriniai matavimai (LKS-94)	Magistralinių dujotiekių ir naftotiekių (produktotiekių) apsaugos zonos (III skyrius, penktasis skirsnis)	0,0956	Magistralinių dujotiekių ir naftotiekių (produktotiekių) apsaugos zonos (III skyrius, penktasis skirsnis)	0,0956	0,0956
225.	4965/0003:0082	4965-0003-0082	Kaišiadorių r. sav.,Kruonio sen.,Vilūnai	1996-11-12	Žemės ūkio	Kiti žemės ūkio paskirties žemės sklypai	Kadastriniai matavimai (LKS-94)	Magistralinių dujotiekių ir naftotiekių (produktotiekių) apsaugos zonos (III skyrius, penktasis skirsnis)	0,1346	Magistralinių dujotiekių ir naftotiekių (produktotiekių) apsaugos zonos (III skyrius, penktasis skirsnis)	0,1346	0,1346
226.	4965/0003:0134	4965-0003-0134	Kaišiadorių r. sav.,Kruonio sen.,Vilūnai	1998-08-27	Žemės ūkio	-	Preliminarūs matavimai	Magistralinių dujotiekių ir naftotiekių (produktotiekių) apsaugos zonos (III skyrius, penktasis skirsnis)	0,7000	Magistralinių dujotiekių ir naftotiekių (produktotiekių) apsaugos zonos (III skyrius, penktasis skirsnis)	0,7417	0,7417
								Elektros tinklų apsaugos zonos (III skyrius ketvirtasis skirsnis)	0,0000	Elektros tinklų apsaugos zonos (III skyrius ketvirtasis skirsnis)	0,0014	0,0014
227.	4965/0003:0173	4965-0003-0173	Kaišiadorių r. sav.,Kruonio sen.,Vilūnai	2002-12-11	Žemės ūkio	-	Preliminarūs matavimai	Magistralinių dujotiekių ir naftotiekių (produktotiekių) apsaugos zonos (III skyrius, penktasis skirsnis)	0,1400	Magistralinių dujotiekių ir naftotiekių (produktotiekių) apsaugos zonos (III skyrius, penktasis skirsnis)	0,1416	0,1416
228.	4965/0002:0464	4400-1519-8417	Kaišiadorių r. sav.,Kruonio sen.,Vilūnai	2008-03-06	Žemės ūkio	Kiti žemės ūkio paskirties žemės sklypai	Preliminarūs matavimai	-	-	Magistralinių dujotiekių ir naftotiekių (produktotiekių) apsaugos zonos (III skyrius, penktasis skirsnis)	1,4535	1,4535
229.	4965/0003:0079	4965-0003-0079	Kaišiadorių r. sav.,Kruonio sen.,Vilūnai	1996-10-30	Žemės ūkio	-	Preliminarūs matavimai	Magistralinių dujotiekių ir naftotiekių (produktotiekių) apsaugos zonos (III skyrius, penktasis skirsnis)	0,4500	Magistralinių dujotiekių ir naftotiekių (produktotiekių) apsaugos zonos (III skyrius, penktasis skirsnis)	0,4128	0,4128
230.	4965/0003:0174	4965-0003-0174	Kaišiadorių r. sav.,Kruonio sen.,Vilūnai	2003-02-11	Žemės ūkio	-	Preliminarūs matavimai	Magistralinių dujotiekių ir naftotiekių (produktotiekių) apsaugos zonos (III skyrius, penktasis skirsnis)	0,1100	Magistralinių dujotiekių ir naftotiekių (produktotiekių) apsaugos zonos (III skyrius, penktasis skirsnis)	0,1057	0,1057
231.	4965/0003:0135	4965-0003-0135	Kaišiadorių r. sav.,Kruonio sen.,Vilūnai	1998-08-27	Žemės ūkio	-	Preliminarūs matavimai	Magistralinių dujotiekių ir naftotiekių (produktotiekių) apsaugos zonos (III skyrius, penktasis skirsnis)	0,6800	Magistralinių dujotiekių ir naftotiekių (produktotiekių) apsaugos zonos (III skyrius, penktasis skirsnis)	0,6766	0,6766
232.	4965/0003:0150	4965-0003-0150	Kaišiadorių r. sav.,Kruonio sen.,Vilūnai	2001-04-02	Žemės ūkio	-	Preliminarūs matavimai	Magistralinių dujotiekių ir naftotiekių (produktotiekių) apsaugos zonos (III skyrius, penktasis skirsnis)	0,9000	Magistralinių dujotiekių ir naftotiekių (produktotiekių) apsaugos zonos (III skyrius, penktasis skirsnis)	0,8959	0,8959
233.	4965/0003:0130	4965-0003-0130	Kaišiadorių r. sav.,Kruonio sen.,Vilūnai	1998-08-25	Žemės ūkio	-	Preliminarūs matavimai	Magistralinių dujotiekių ir naftotiekių (produktotiekių) apsaugos zonos (III skyrius, penktasis skirsnis)	1,3800	Magistralinių dujotiekių ir naftotiekių (produktotiekių) apsaugos zonos (III skyrius, penktasis skirsnis)	1,4794	1,4794

Eil. Nr.	Žemės sklypo kadastrinis numeris	Žemės sklypo unikalus numeris	Žemės sklypo adresas	Žemės sklypo suformavimo metai	Žemės sklypo paskirtis	Žemės sklypo naudojimo būdas	Žemės sklypo matavimų tipas	Esamos apsaugos zonos pavadinimas	Esamos apsaugos zonos plotas, ha	Planu nustatomos apsaugos zonos pavadinimas	Planu nustatomos apsaugos zonos plotas, ha	Iregistruotų ir Planu nustatomų apsaugos zonų bendras plotas, ha
234.	4965/0003:0228	4400-0463-9169	Kaišiadorių r. sav.,Kruonio sen.,Vilūnai	2004-12-02	Žemės ūkio	-	Preliminarūs matavimai	Magistralinių dujotiekių ir naftotiekių (produktotiekių) apsaugos zonos (III skyrius, penktasis skirsnis)	0,4200	Magistralinių dujotiekių ir naftotiekių (produktotiekių) apsaugos zonos (III skyrius, penktasis skirsnis)	0,4255	0,4255
235.	4965/0003:0242	4400-0587-1718	Kaišiadorių r. sav.,Kruonio sen.,Vilūnai	2005-05-05	Žemės ūkio	-	Preliminarūs matavimai	Magistralinių dujotiekių ir naftotiekių (produktotiekių) apsaugos zonos (III skyrius, penktasis skirsnis)	0,4700	Magistralinių dujotiekių ir naftotiekių (produktotiekių) apsaugos zonos (III skyrius, penktasis skirsnis)	0,4699	0,4700
236.	4965/0003:0175	4965-0003-0175	Kaišiadorių r. sav.,Kruonio sen.,Vilūnai	2003-02-10	Žemės ūkio	-	Preliminarūs matavimai	Magistralinių dujotiekių ir naftotiekių (produktotiekių) apsaugos zonos (III skyrius, penktasis skirsnis)	0,2900	Magistralinių dujotiekių ir naftotiekių (produktotiekių) apsaugos zonos (III skyrius, penktasis skirsnis)	0,2869	0,2869
237.	4965/0003:0255	4400-0845-2846	Kaišiadorių r. sav.,Kruonio sen.,Vilūnai	2006-04-25	Žemės ūkio	Kiti žemės ūkio paskirties žemės sklypai	Preliminarūs matavimai	Magistralinių dujotiekių ir naftotiekių (produktotiekių) apsaugos zonos (III skyrius, penktasis skirsnis)	0,1500	Magistralinių dujotiekių ir naftotiekių (produktotiekių) apsaugos zonos (III skyrius, penktasis skirsnis)	0,1384	0,1384
238.	4965/0002:0159	4965-0002-0159	Kaišiadorių r. sav.,Kruonio sen.,Vilūnai	2000-11-29	Žemės ūkio	-	Preliminarūs matavimai	Magistralinių dujotiekių ir naftotiekių (produktotiekių) apsaugos zonos (III skyrius, penktasis skirsnis)	0,0000	Magistralinių dujotiekių ir naftotiekių (produktotiekių) apsaugos zonos (III skyrius, penktasis skirsnis)	0,7894	0,7894
239.	4965/0003:0241	4400-0587-1640	Kaišiadorių r. sav.,Kruonio sen.,Vilūnai	2005-05-05	Žemės ūkio	-	Preliminarūs matavimai	Magistralinių dujotiekių ir naftotiekių (produktotiekių) apsaugos zonos (III skyrius, penktasis skirsnis)	0,2200	Magistralinių dujotiekių ir naftotiekių (produktotiekių) apsaugos zonos (III skyrius, penktasis skirsnis)	0,2158	0,2158
240.	4965/0003:0047	4965-0003-0047	Kaišiadorių r. sav.,Kruonio sen.,Vilūnai	1996-07-13	Žemės ūkio	-	Preliminarūs matavimai	Magistralinių dujotiekių ir naftotiekių (produktotiekių) apsaugos zonos (III skyrius, penktasis skirsnis)	0,4600	Magistralinių dujotiekių ir naftotiekių (produktotiekių) apsaugos zonos (III skyrius, penktasis skirsnis)	0,4516	0,4516
241.	4965/0003:0249	4400-0652-2441	Kaišiadorių r. sav.,Kruonio sen.,Vilūnai	2005-08-04	Žemės ūkio	Kiti žemės ūkio paskirties žemės sklypai	Preliminarūs matavimai	Magistralinių dujotiekių ir naftotiekių (produktotiekių) apsaugos zonos (III skyrius, penktasis skirsnis)	0,8500	Magistralinių dujotiekių ir naftotiekių (produktotiekių) apsaugos zonos (III skyrius, penktasis skirsnis)	0,8554	0,8554
242.	4965/0003:0167	4965-0003-0167	Kaišiadorių r. sav.,Kruonio sen.,Vilūnai	2002-08-01	Žemės ūkio	-	Preliminarūs matavimai	Magistralinių dujotiekių ir naftotiekių (produktotiekių) apsaugos zonos (III skyrius, penktasis skirsnis)	0,0700	Magistralinių dujotiekių ir naftotiekių (produktotiekių) apsaugos zonos (III skyrius, penktasis skirsnis)	0,0682	0,0682
243.	4965/0003:0168	4965-0003-0168	Kaišiadorių r. sav.,Kruonio sen.,Vilūnai	2002-08-01	Žemės ūkio	Kiti žemės ūkio paskirties žemės sklypai	Kadastriniai matavimai (LKS-94)	Magistralinių dujotiekių ir naftotiekių (produktotiekių) apsaugos zonos (III skyrius, penktasis skirsnis)	0,2511	Magistralinių dujotiekių ir naftotiekių (produktotiekių) apsaugos zonos (III skyrius, penktasis skirsnis)	0,2510	0,2511
244.	4965/0003:0074	4965-0003-0074	Kaišiadorių r. sav.,Kruonio sen.,Vilūnai	1996-11-12	Žemės ūkio	-	Preliminarūs matavimai	Magistralinių dujotiekių ir naftotiekių (produktotiekių) apsaugos zonos (III skyrius, penktasis skirsnis)	0,0400	Magistralinių dujotiekių ir naftotiekių (produktotiekių) apsaugos zonos (III skyrius, penktasis skirsnis)	0,0376	0,0376
245.	4965/0003:0105	4965-0003-0105	Kaišiadorių r. sav.,Kruonio sen.,Vilūnai	2002-08-01	Žemės ūkio	-	Preliminarūs matavimai	Magistralinių dujotiekių ir naftotiekių (produktotiekių) apsaugos zonos (III skyrius, penktasis skirsnis)	0,2300	Magistralinių dujotiekių ir naftotiekių (produktotiekių) apsaugos zonos (III skyrius, penktasis skirsnis)	0,2205	0,2205
246.	4965/0003:0248	4400-0652-2310	Kaišiadorių r. sav.,Kruonio sen.,Vilūnai	2005-08-04	Žemės ūkio	Kiti žemės ūkio paskirties žemės sklypai	Preliminarūs matavimai	Magistralinių dujotiekių ir naftotiekių (produktotiekių) apsaugos zonos (III skyrius, penktasis skirsnis)	0,0600	Magistralinių dujotiekių ir naftotiekių (produktotiekių) apsaugos zonos (III skyrius, penktasis skirsnis)	0,0576	0,0576
247.	4965/0003:0078	4965-0003-0078	Kaišiadorių r. sav.,Kruonio sen.,Vilūnai	1996-10-30	Žemės ūkio	-	Preliminarūs matavimai	Magistralinių dujotiekių ir naftotiekių (produktotiekių) apsaugos zonos (III skyrius, penktasis skirsnis)	0,0300	Magistralinių dujotiekių ir naftotiekių (produktotiekių) apsaugos zonos (III skyrius, penktasis skirsnis)	0,0339	0,0339
248.	4965/7001:0020	4400-5460-3731	Kaišiadorių r. sav.,Kruonio sen.,Vilūnai	2020-09-17	Kita (žemės)	Susisiekimo ir inžinerinių tinklų koridorių teritorijos	Kadastriniai matavimai (LKS-94)	Magistralinių dujotiekių ir naftotiekių (produktotiekių) apsaugos zonos (III skyrius, penktasis skirsnis)	0,1635	Magistralinių dujotiekių ir naftotiekių (produktotiekių) apsaugos zonos (III skyrius, penktasis skirsnis)	0,1635	0,1635
								Elektros tinklų apsaugos zonos (III skyrius ketvirtasis skirsnis)	0,0338	Elektros tinklų apsaugos zonos (III skyrius ketvirtasis skirsnis)	0,0003	0,0341
249.	4965/0002:0104	4965-0002-0104	Kaišiadorių r. sav.,Kruonio sen.,Vilūnai	1996-12-03	Žemės ūkio	-	Preliminarūs matavimai	Magistralinių dujotiekių ir naftotiekių (produktotiekių) apsaugos zonos (III skyrius, penktasis skirsnis)	0,0000	Magistralinių dujotiekių ir naftotiekių (produktotiekių) apsaugos zonos (III skyrius, penktasis skirsnis)	0,4827	0,4827

Eil. Nr.	Žemės sklypo kadastrinis numeris	Žemės sklypo unikalus numeris	Žemės sklypo adresas	Žemės sklypo suformavimo metai	Žemės sklypo paskirtis	Žemės sklypo naudojimo būdas	Žemės sklypo matavimų tipas	Esamos apsaugos zonos pavadinimas	Esamos apsaugos zonos plotas, ha	Planu nustatomos apsaugos zonos pavadinimas	Planu nustatomos apsaugos zonos plotas, ha	Iregistruotų ir Planu nustatomų apsaugos zonų bendras plotas, ha
250.	4965/0003:0052	4965-0003-0052	Kaišiadorių r. sav.,Kruonio sen.,Vilūnai	1994-08-29	Žemės ūkio	-	Preliminarūs matavimai	Magistralinių dujotiekių ir naftotiekių (produktotiekių) apsaugos zonos (III skyrius, penktasis skirsnis)	0,9100	Magistralinių dujotiekių ir naftotiekių (produktotiekių) apsaugos zonos (III skyrius, penktasis skirsnis)	0,8890	0,8890
251.	4965/0003:0166	4965-0003-0166	Kaišiadorių r. sav.,Kruonio sen.,Vilūnai	2002-08-01	Žemės ūkio	-	Preliminarūs matavimai	Magistralinių dujotiekių ir naftotiekių (produktotiekių) apsaugos zonos (III skyrius, penktasis skirsnis)	0,0300	Magistralinių dujotiekių ir naftotiekių (produktotiekių) apsaugos zonos (III skyrius, penktasis skirsnis)	0,0279	0,0279
252.	4965/0003:0157	4965-0003-0157	Kaišiadorių r. sav.,Kruonio sen.,Vilūnai	2001-08-22	Žemės ūkio	-	Preliminarūs matavimai	Magistralinių dujotiekių ir naftotiekių (produktotiekių) apsaugos zonos (III skyrius, penktasis skirsnis)	0,4300	Magistralinių dujotiekių ir naftotiekių (produktotiekių) apsaugos zonos (III skyrius, penktasis skirsnis)	0,4361	0,4361
253.	4965/0002:0020	4965-0002-0020	Kaišiadorių r. sav.,Kruonio sen.,Vilūnai,Alytaus pl. 4	1995-04-12	Žemės ūkio	-	Preliminarūs matavimai	Magistralinių dujotiekių ir naftotiekių (produktotiekių) apsaugos zonos (III skyrius, penktasis skirsnis)	1,6100	Magistralinių dujotiekių ir naftotiekių (produktotiekių) apsaugos zonos (III skyrius, penktasis skirsnis)	1,6139	1,6139
								-	-	Elektros tinklų apsaugos zonos (III skyrius ketvirtasis skirsnis)	0,0006	0,0006
254.	4965/0003:0025	4965-0003-0025	Kaišiadorių r. sav.,Kruonio sen.,Vilūnai,Alytaus pl. 5	1995-12-14	Žemės ūkio	-	Preliminarūs matavimai	Magistralinių dujotiekių ir naftotiekių (produktotiekių) apsaugos zonos (III skyrius, penktasis skirsnis)	2,0928	Magistralinių dujotiekių ir naftotiekių (produktotiekių) apsaugos zonos (III skyrius, penktasis skirsnis)	2,0947	2,0947
								Elektros tinklų apsaugos zonos (III skyrius ketvirtasis skirsnis)	0,0000	Elektros tinklų apsaugos zonos (III skyrius ketvirtasis skirsnis)	0,0007	0,0007
255.	4965/0003:0227	4400-0463-9069	Kaišiadorių r. sav.,Kruonio sen.,Vilūnai,Alytaus pl. 9	2004-12-02	Žemės ūkio	-	Preliminarūs matavimai	Magistralinių dujotiekių ir naftotiekių (produktotiekių) apsaugos zonos (III skyrius, penktasis skirsnis)	0,0700	Magistralinių dujotiekių ir naftotiekių (produktotiekių) apsaugos zonos (III skyrius, penktasis skirsnis)	0,0629	0,0629
256.	4965/0003:0013	4965-0003-0013	Kaišiadorių r. sav.,Kruonio sen.,Vilūnai,Lapainios g. 7	1993-08-13	Žemės ūkio	Kiti žemės ūkio paskirties žemės sklypai	Kadastriniai matavimai (LKS-94)	Magistralinių dujotiekių ir naftotiekių (produktotiekių) apsaugos zonos (III skyrius, penktasis skirsnis)	0,3941	Magistralinių dujotiekių ir naftotiekių (produktotiekių) apsaugos zonos (III skyrius, penktasis skirsnis)	0,3984	0,3984
257.	4928/0008:0269	4400-0599-8374	Kaišiadorių r. sav.,Kruonio sen.,Zauliškės	2005-05-23	Žemės ūkio	Kiti žemės ūkio paskirties žemės sklypai	Kadastriniai matavimai (LKS-94)	Magistralinių dujotiekių ir naftotiekių (produktotiekių) apsaugos zonos (III skyrius, penktasis skirsnis)	2,3081	Magistralinių dujotiekių ir naftotiekių (produktotiekių) apsaugos zonos (III skyrius, penktasis skirsnis)	2,3071	2,3071
								Elektros tinklų apsaugos zonos (III skyrius ketvirtasis skirsnis)	0,7616	Elektros tinklų apsaugos zonos (III skyrius ketvirtasis skirsnis)	0,0003	0,7619
258.	4928/0008:0253	4400-0537-2127	Kaišiadorių r. sav.,Kruonio sen.,Zauliškės	2005-03-03	Žemės ūkio	-	Preliminarūs matavimai	Magistralinių dujotiekių ir naftotiekių (produktotiekių) apsaugos zonos (III skyrius, penktasis skirsnis)	5,3000	Magistralinių dujotiekių ir naftotiekių (produktotiekių) apsaugos zonos (III skyrius, penktasis skirsnis)	1,8074	1,8074
259.	4928/0008:0106	4928-0008-0106	Kaišiadorių r. sav.,Kruonio sen.,Zauliškės	1998-03-09	Žemės ūkio	-	Preliminarūs matavimai	Magistralinių dujotiekių ir naftotiekių (produktotiekių) apsaugos zonos (III skyrius, penktasis skirsnis)	1,0685	Magistralinių dujotiekių ir naftotiekių (produktotiekių) apsaugos zonos (III skyrius, penktasis skirsnis)	1,0675	1,0675
260.	4928/0008:0303	4400-0756-4716	Kaišiadorių r. sav.,Kruonio sen.,Zauliškės	2005-12-20	Žemės ūkio	Kiti žemės ūkio paskirties žemės sklypai	Preliminarūs matavimai	Magistralinių dujotiekių ir naftotiekių (produktotiekių) apsaugos zonos (III skyrius, penktasis skirsnis)	0,0144	Magistralinių dujotiekių ir naftotiekių (produktotiekių) apsaugos zonos (III skyrius, penktasis skirsnis)	0,0153	0,0153
261.	4928/0008:0254	4400-0537-2227	Kaišiadorių r. sav.,Kruonio sen.,Zauliškės	2005-03-03	Žemės ūkio	Kiti žemės ūkio paskirties žemės sklypai	Kadastriniai matavimai (LKS-94)	Magistralinių dujotiekių ir naftotiekių (produktotiekių) apsaugos zonos (III skyrius, penktasis skirsnis)	0,4575	Magistralinių dujotiekių ir naftotiekių (produktotiekių) apsaugos zonos (III skyrius, penktasis skirsnis)	0,4522	0,4522
262.	4960/0005:0019	4960-0005-0019	Kaišiadorių r. sav.,Palomenės sen.,Beištrakiai	1998-11-18	Žemės ūkio	-	Preliminarūs matavimai	Magistralinių dujotiekių ir naftotiekių (produktotiekių) apsaugos zonos (III skyrius, penktasis skirsnis)	1,7220	Magistralinių dujotiekių ir naftotiekių (produktotiekių) apsaugos zonos (III skyrius, penktasis skirsnis)	1,7267	1,7267
263.	4960/0005:0048	4960-0005-0048	Kaišiadorių r. sav.,Palomenės sen.,Beištrakiai	1997-01-02	Miškų ūkio	-	Preliminarūs matavimai	Magistralinių dujotiekių ir naftotiekių (produktotiekių) apsaugos zonos (III skyrius, penktasis skirsnis)	0,1957	Magistralinių dujotiekių ir naftotiekių (produktotiekių) apsaugos zonos (III skyrius, penktasis skirsnis)	0,1852	0,1852
264.	4960/0005:0018	4960-0005-0018	Kaišiadorių r. sav.,Palomenės sen.,Beištrakiai	1998-11-03	Žemės ūkio	-	Preliminarūs matavimai	Magistralinių dujotiekių ir naftotiekių (produktotiekių) apsaugos zonos (III skyrius, penktasis skirsnis)	1,3227	Magistralinių dujotiekių ir naftotiekių (produktotiekių) apsaugos zonos (III skyrius, penktasis skirsnis)	1,3226	1,3227

Eil. Nr.	Žemės sklypo kadastrinis numeris	Žemės sklypo unikalus numeris	Žemės sklypo adresas	Žemės sklypo suformavimo metai	Žemės sklypo paskirtis	Žemės sklypo naudojimo būdas	Žemės sklypo matavimų tipas	Esamos apsaugos zonos pavadinimas	Esamos apsaugos zonos plotas, ha	Planu nustatomos apsaugos zonos pavadinimas	Planu nustatomos apsaugos zonos plotas, ha	Iregistruotų ir Planu nustatomų apsaugos zonų bendras plotas, ha
265.	4960/0005:0079	4400-0339-5666	Kaišiadorių r. sav., Palomenės sen., Beištrakiai	2004-06-29	Žemės ūkio	Kiti žemės ūkio paskirties žemės sklypai	Kadastriniai matavimai (LKS-94)	Magistralinių dujotiekių ir naftotiekių (produktotiekių) apsaugos zonos (III skyrius, penktasis skirsnis)	0,3289	Magistralinių dujotiekių ir naftotiekių (produktotiekių) apsaugos zonos (III skyrius, penktasis skirsnis)	0,3428	0,3428
								Elektros tinklų apsaugos zonos (III skyrius ketvirtasis skirsnis)	0,4930	Elektros tinklų apsaugos zonos (III skyrius ketvirtasis skirsnis)	0,0062	0,4992
266.	4960/0005:0064	4960-0005-0064	Kaišiadorių r. sav., Palomenės sen., Beištrakiai	1997-02-28	Miškų ūkio	-	Preliminarūs matavimai	Magistralinių dujotiekių ir naftotiekių (produktotiekių) apsaugos zonos (III skyrius, penktasis skirsnis)	0,4856	Magistralinių dujotiekių ir naftotiekių (produktotiekių) apsaugos zonos (III skyrius, penktasis skirsnis)	0,4736	0,4736
267.	4960/0005:0021	4960-0005-0021	Kaišiadorių r. sav., Palomenės sen., Beištrakiai	1999-07-15	Miškų ūkio	-	Preliminarūs matavimai	Magistralinių dujotiekių ir naftotiekių (produktotiekių) apsaugos zonos (III skyrius, penktasis skirsnis)	0,3743	Magistralinių dujotiekių ir naftotiekių (produktotiekių) apsaugos zonos (III skyrius, penktasis skirsnis)	0,3685	0,3685
268.	4960/0005:0061	4400-4145-6659	Kaišiadorių r. sav., Palomenės sen., Beištrakiai	2016-03-29	Žemės ūkio	Kiti žemės ūkio paskirties žemės sklypai	Kadastriniai matavimai (LKS-94)	Magistralinių dujotiekių ir naftotiekių (produktotiekių) apsaugos zonos (III skyrius, penktasis skirsnis)	0,1536	Magistralinių dujotiekių ir naftotiekių (produktotiekių) apsaugos zonos (III skyrius, penktasis skirsnis)	0,1460	0,1460
269.	4960/0005:0060	4960-0005-0060	Kaišiadorių r. sav., Palomenės sen., Beištrakiai	1996-05-08	Žemės ūkio	Kiti žemės ūkio paskirties žemės sklypai	Kadastriniai matavimai (LKS-94)	Magistralinių dujotiekių ir naftotiekių (produktotiekių) apsaugos zonos (III skyrius, penktasis skirsnis)	0,0001	Magistralinių dujotiekių ir naftotiekių (produktotiekių) apsaugos zonos (III skyrius, penktasis skirsnis)	0,0001	0,0001
270.	4960/0005:0097	4400-2325-0218	Kaišiadorių r. sav., Palomenės sen., Beištrakiai	2012-03-21	Žemės ūkio	Kiti žemės ūkio paskirties žemės sklypai	Preliminarūs matavimai	Magistralinių dujotiekių ir naftotiekių (produktotiekių) apsaugos zonos (III skyrius, penktasis skirsnis)	0,0500	Magistralinių dujotiekių ir naftotiekių (produktotiekių) apsaugos zonos (III skyrius, penktasis skirsnis)	0,0493	0,0493
271.	4960/0005:0020	4960-0005-0020	Kaišiadorių r. sav., Palomenės sen., Beištrakiai	1999-01-21	Miškų ūkio	-	Preliminarūs matavimai	-	-	Magistralinių dujotiekių ir naftotiekių (produktotiekių) apsaugos zonos (III skyrius, penktasis skirsnis)	0,3787	0,3787
272.	4960/0005:0008	4960-0005-0008	Kaišiadorių r. sav., Palomenės sen., Beištrakiai, Šešuvos g. 46	1996-01-30	Žemės ūkio	-	Kadastriniai matavimai (LKS-94)	Magistralinių dujotiekių ir naftotiekių (produktotiekių) apsaugos zonos (III skyrius, penktasis skirsnis)	0,9345	Magistralinių dujotiekių ir naftotiekių (produktotiekių) apsaugos zonos (III skyrius, penktasis skirsnis)	0,9346	0,9346
273.	4932/0002:0280	4400-1657-1496	Kaišiadorių r. sav., Palomenės sen., Kieliškės	2008-09-11	Miškų ūkio	Apsauginių miškų sklypai; Ūkinių miškų sklypai	Kadastriniai matavimai (LKS-94)	Magistralinių dujotiekių ir naftotiekių (produktotiekių) apsaugos zonos (III skyrius, penktasis skirsnis)	7,3886	Magistralinių dujotiekių ir naftotiekių (produktotiekių) apsaugos zonos (III skyrius, penktasis skirsnis)	7,3038	7,3038
274.	4932/0001:0201	4400-0847-3403	Kaišiadorių r. sav., Palomenės sen., Livintai	2006-04-27	Miškų ūkio	Ūkinių miškų sklypai	Preliminarūs matavimai	Magistralinių dujotiekių ir naftotiekių (produktotiekių) apsaugos zonos (III skyrius, penktasis skirsnis)	0,0000	Magistralinių dujotiekių ir naftotiekių (produktotiekių) apsaugos zonos (III skyrius, penktasis skirsnis)	0,7075	0,7075
275.	4932/0001:0207	4400-0973-6301	Kaišiadorių r. sav., Palomenės sen., Livintai	2006-11-02	Miškų ūkio	Ūkinių miškų sklypai	Preliminarūs matavimai	Magistralinių dujotiekių ir naftotiekių (produktotiekių) apsaugos zonos (III skyrius, penktasis skirsnis)	0,7600	Magistralinių dujotiekių ir naftotiekių (produktotiekių) apsaugos zonos (III skyrius, penktasis skirsnis)	1,3747	1,3747
								-	-	Elektros tinklų apsaugos zonos (III skyrius ketvirtasis skirsnis)	0,0036	0,0036
276.	4932/0001:0086	4932-0001-0086	Kaišiadorių r. sav., Palomenės sen., Livintai	2002-03-13	Kita (žemės)	Susisiekimo ir inžinerinių komunikacijų aptarnavimo objektų teritorijos	Kadastriniai matavimai (LKS-94)	Magistralinių dujotiekių ir naftotiekių (produktotiekių) apsaugos zonos (III skyrius, penktasis skirsnis)	0,0015	Magistralinių dujotiekių ir naftotiekių (produktotiekių) apsaugos zonos (III skyrius, penktasis skirsnis)	0,0015	0,0015
								Elektros tinklų apsaugos zonos (III skyrius ketvirtasis skirsnis)	0,0000	Elektros tinklų apsaugos zonos (III skyrius ketvirtasis skirsnis)	0,0007	0,0007
277.	4932/0001:0221	4400-1127-8463	Kaišiadorių r. sav., Palomenės sen., Livintai	2007-05-30	Miškų ūkio	Ūkinių miškų sklypai	Preliminarūs matavimai	Magistralinių dujotiekių ir naftotiekių (produktotiekių) apsaugos zonos (III skyrius, penktasis skirsnis)	0,4400	Magistralinių dujotiekių ir naftotiekių (produktotiekių) apsaugos zonos (III skyrius, penktasis skirsnis)	0,4731	0,4731
								-	-	Elektros tinklų apsaugos zonos (III skyrius ketvirtasis skirsnis)	0,0350	0,0350
278.	4932/0001:0202	4400-0847-3458	Kaišiadorių r. sav., Palomenės sen., Livintai	2006-04-27	Miškų ūkio	Ūkinių miškų sklypai	Preliminarūs matavimai	Magistralinių dujotiekių ir naftotiekių (produktotiekių) apsaugos zonos (III skyrius, penktasis skirsnis)	0,3889	Magistralinių dujotiekių ir naftotiekių (produktotiekių) apsaugos zonos (III skyrius, penktasis skirsnis)	0,3874	0,3874

Eil. Nr.	Žemės sklypo kadastrinis numeris	Žemės sklypo unikalus numeris	Žemės sklypo adresas	Žemės sklypo suformavimo metai	Žemės sklypo paskirtis	Žemės sklypo naudojimo būdas	Žemės sklypo matavimų tipas	Esamos apsaugos zonos pavadinimas	Esamos apsaugos zonos plotas, ha	Planu nustatomos apsaugos zonos pavadinimas	Planu nustatomos apsaugos zonos plotas, ha	Iregistruotų ir Planu nustatomų apsaugos zonų bendras plotas, ha
279.	4932/0001:0216	4400-1127-3877	Kaišiadorių r. sav., Palomenės sen., Livintai	2007-05-29	Mišku ūkio	Ūkiniu mišku sklypai	Kadastriniai matavimai (LKS-94)	Magistralinių dujotiekių ir naftotiekių (produktotiekių) apsaugos zonos (III skyrius, penktasis skirsnis)	0,5917	Magistralinių dujotiekių ir naftotiekių (produktotiekių) apsaugos zonos (III skyrius, penktasis skirsnis)	0,5948	0,5948
280.	4932/0001:0043	4932-0001-0043	Kaišiadorių r. sav., Palomenės sen., Livintai	1998-06-08	Žemės ūkio	-	Preliminarūs matavimai	Magistralinių dujotiekių ir naftotiekių (produktotiekių) apsaugos zonos (III skyrius, penktasis skirsnis)	0,0000	Magistralinių dujotiekių ir naftotiekių (produktotiekių) apsaugos zonos (III skyrius, penktasis skirsnis)	1,5669	1,5669
								Elektros tinklų apsaugos zonos (III skyrius ketvirtasis skirsnis)	0,0000	Elektros tinklų apsaugos zonos (III skyrius ketvirtasis skirsnis)	0,0124	0,0124
281.	4932/0001:0092	4400-3854-5029	Kaišiadorių r. sav., Palomenės sen., Livintai	2015-06-12	Mišku ūkio	Ūkiniu mišku sklypai	Kadastriniai matavimai (LKS-94)	Magistralinių dujotiekių ir naftotiekių (produktotiekių) apsaugos zonos (III skyrius, penktasis skirsnis)	0,0257	Magistralinių dujotiekių ir naftotiekių (produktotiekių) apsaugos zonos (III skyrius, penktasis skirsnis)	0,0242	0,0242
282.	4932/0001:0034	4932-0001-0034	Kaišiadorių r. sav., Palomenės sen., Livintai	1996-02-21	Žemės ūkio	-	Preliminarūs matavimai	Magistralinių dujotiekių ir naftotiekių (produktotiekių) apsaugos zonos (III skyrius, penktasis skirsnis)	2,2085	Magistralinių dujotiekių ir naftotiekių (produktotiekių) apsaugos zonos (III skyrius, penktasis skirsnis)	2,2098	2,2098
283.	4932/0001:0215	4400-1127-3833	Kaišiadorių r. sav., Palomenės sen., Livintai	2007-05-29	Mišku ūkio	Ūkiniu mišku sklypai	Kadastriniai matavimai (LKS-94)	Magistralinių dujotiekių ir naftotiekių (produktotiekių) apsaugos zonos (III skyrius, penktasis skirsnis)	0,8044	Magistralinių dujotiekių ir naftotiekių (produktotiekių) apsaugos zonos (III skyrius, penktasis skirsnis)	0,8124	0,8124
284.	4932/0001:0301	4400-2312-1722	Kaišiadorių r. sav., Palomenės sen., Livintai	2012-03-01	Žemės ūkio	Kiti žemės ūkio paskirties žemės sklypai	Preliminarūs matavimai	Magistralinių dujotiekių ir naftotiekių (produktotiekių) apsaugos zonos (III skyrius, penktasis skirsnis)	0,2600	Magistralinių dujotiekių ir naftotiekių (produktotiekių) apsaugos zonos (III skyrius, penktasis skirsnis)	0,3399	0,3399
285.	4932/0001:0302	4400-2312-1811	Kaišiadorių r. sav., Palomenės sen., Livintai	2012-03-01	Mišku ūkio	Ūkiniu mišku sklypai	Preliminarūs matavimai	Magistralinių dujotiekių ir naftotiekių (produktotiekių) apsaugos zonos (III skyrius, penktasis skirsnis)	0,2533	Magistralinių dujotiekių ir naftotiekių (produktotiekių) apsaugos zonos (III skyrius, penktasis skirsnis)	0,2532	0,2533
286.	4932/0001:0030	4932-0001-0030	Kaišiadorių r. sav., Palomenės sen., Livintai	2000-08-01	Mišku ūkio	-	Preliminarūs matavimai	-	-	Elektros tinklų apsaugos zonos (III skyrius ketvirtasis skirsnis)	0,0718	0,0718
287.	4932/0001:0273	4400-1657-0222	Kaišiadorių r. sav., Palomenės sen., Mackūnai	2008-09-11	Mišku ūkio	Apsauginių mišku sklypai; Ūkiniu mišku sklypai; Ekosistemų apsaugos mišku sklypai	Kadastriniai matavimai (LKS-94)	Magistralinių dujotiekių ir naftotiekių (produktotiekių) apsaugos zonos (III skyrius, penktasis skirsnis)	16,0740	Magistralinių dujotiekių ir naftotiekių (produktotiekių) apsaugos zonos (III skyrius, penktasis skirsnis)	14,7467	14,7467
								-	-	Elektros tinklų apsaugos zonos (III skyrius ketvirtasis skirsnis)	0,0013	0,0013
288.	4960/0005:0032	4960-0005-0032	Kaišiadorių r. sav., Palomenės sen., Šimkaučiškės	2001-11-21	Žemės ūkio	-	Preliminarūs matavimai	Magistralinių dujotiekių ir naftotiekių (produktotiekių) apsaugos zonos (III skyrius, penktasis skirsnis)	0,0371	Magistralinių dujotiekių ir naftotiekių (produktotiekių) apsaugos zonos (III skyrius, penktasis skirsnis)	0,0416	0,0416
289.	4945/0001:0106	4945-0001-0106	Kaišiadorių r. sav., Pravieniškių sen., Karčiupis	2003-05-09	Mišku ūkio	-	Preliminarūs matavimai	Elektros tinklų apsaugos zonos (III skyrius ketvirtasis skirsnis)	1,0000	Elektros tinklų apsaugos zonos (III skyrius ketvirtasis skirsnis)	0,0003	1,0003
290.	4945/0001:0190	4400-1579-4000	Kaišiadorių r. sav., Pravieniškių sen., Karčiupis	2008-05-21	Mišku ūkio	Ūkiniu mišku sklypai	Preliminarūs matavimai	Elektros tinklų apsaugos zonos (III skyrius ketvirtasis skirsnis)	0,0500	Elektros tinklų apsaugos zonos (III skyrius ketvirtasis skirsnis)	0,0003	0,0503
291.	4901/0003:0247	4400-5321-9513	Kaišiadorių r. sav., Rumšiškių sen., Antakalnis	2019-12-02	Žemės ūkio	Kiti žemės ūkio paskirties žemės sklypai	Kadastriniai matavimai (LKS-94)	Magistralinių dujotiekių ir naftotiekių (produktotiekių) apsaugos zonos (III skyrius, penktasis skirsnis)	0,0730	Magistralinių dujotiekių ir naftotiekių (produktotiekių) apsaugos zonos (III skyrius, penktasis skirsnis)	0,0741	0,0741
292.	4901/0004:0350	4400-3765-1426	Kaišiadorių r. sav., Rumšiškių sen., Antakalnis	2015-04-02	Žemės ūkio	Kiti žemės ūkio paskirties žemės sklypai	Kadastriniai matavimai (LKS-94)	-	-	Magistralinių dujotiekių ir naftotiekių (produktotiekių) apsaugos zonos (III skyrius, penktasis skirsnis)	0,1989	0,1989
293.	4901/0003:0031	4901-0003-0031	Kaišiadorių r. sav., Rumšiškių sen., Antakalnis	1996-12-23	Žemės ūkio	-	Preliminarūs matavimai	Magistralinių dujotiekių ir naftotiekių (produktotiekių) apsaugos zonos (III skyrius, penktasis skirsnis)	0,5601	Magistralinių dujotiekių ir naftotiekių (produktotiekių) apsaugos zonos (III skyrius, penktasis skirsnis)	0,5603	0,5603
294.	4901/0004:0376	4400-5203-0856	Kaišiadorių r. sav., Rumšiškių sen., Antakalnis	2019-04-08	Žemės ūkio	Kiti žemės ūkio paskirties žemės sklypai	Kadastriniai matavimai (LKS-94)	Magistralinių dujotiekių ir naftotiekių (produktotiekių) apsaugos zonos (III skyrius, penktasis skirsnis)	0,0109	Magistralinių dujotiekių ir naftotiekių (produktotiekių) apsaugos zonos (III skyrius, penktasis skirsnis)	0,0109	0,0109

Eil. Nr.	Žemės sklypo kadastrinis numeris	Žemės sklypo unikalus numeris	Žemės sklypo adresas	Žemės sklypo suformavimo metai	Žemės sklypo paskirtis	Žemės sklypo naudojimo būdas	Žemės sklypo matavimų tipas	Esamos apsaugos zonos pavadinimas	Esamos apsaugos zonos plotas, ha	Planu nustatomos apsaugos zonos pavadinimas	Planu nustatomos apsaugos zonos plotas, ha	Iregistruotų ir Planu nustatomų apsaugos zonų bendras plotas, ha
295.	4901/0003:0245	4400-5203-1986	Kaišiadorių r. sav., Rumšiškių sen., Antakalnis	2019-04-09	Žemės ūkio	Kiti žemės ūkio paskirties žemės sklypai	Kadastriniai matavimai (LKS-94)	Magistralinių dujotiekių ir naftotiekių (produktotiekių) apsaugos zonos (III skyrius, penktasis skirsnis)	0,0061	Magistralinių dujotiekių ir naftotiekių (produktotiekių) apsaugos zonos (III skyrius, penktasis skirsnis)	0,0059	0,0059
296.	4901/0003:0159	4400-0388-2511	Kaišiadorių r. sav., Rumšiškių sen., Antakalnis	2004-09-03	Žemės ūkio	-	Preliminarūs matavimai	Magistralinių dujotiekių ir naftotiekių (produktotiekių) apsaugos zonos (III skyrius, penktasis skirsnis)	0,0310	Magistralinių dujotiekių ir naftotiekių (produktotiekių) apsaugos zonos (III skyrius, penktasis skirsnis)	0,0303	0,0303
297.	4901/0003:0160	4400-0388-2577	Kaišiadorių r. sav., Rumšiškių sen., Antakalnis	2004-09-03	Žemės ūkio	-	Preliminarūs matavimai	Magistralinių dujotiekių ir naftotiekių (produktotiekių) apsaugos zonos (III skyrius, penktasis skirsnis)	0,1500	Magistralinių dujotiekių ir naftotiekių (produktotiekių) apsaugos zonos (III skyrius, penktasis skirsnis)	0,1081	0,1081
298.	4901/0003:0136	4400-0194-3351	Kaišiadorių r. sav., Rumšiškių sen., Antakalnis	2004-01-21	Žemės ūkio	Kiti žemės ūkio paskirties žemės sklypai	Preliminarūs matavimai	Magistralinių dujotiekių ir naftotiekių (produktotiekių) apsaugos zonos (III skyrius, penktasis skirsnis)	0,0000	Magistralinių dujotiekių ir naftotiekių (produktotiekių) apsaugos zonos (III skyrius, penktasis skirsnis)	0,2273	0,2273
								Elektros tinklų apsaugos zonos (III skyrius ketvirtasis skirsnis)	0,0000	Elektros tinklų apsaugos zonos (III skyrius ketvirtasis skirsnis)	0,0042	
299.	4901/0003:0322	4400-2124-0279	Kaišiadorių r. sav., Rumšiškių sen., Antakalnis	2010-12-23	Žemės ūkio	Kiti žemės ūkio paskirties žemės sklypai	Preliminarūs matavimai	Magistralinių dujotiekių ir naftotiekių (produktotiekių) apsaugos zonos (III skyrius, penktasis skirsnis)	0,0400	Magistralinių dujotiekių ir naftotiekių (produktotiekių) apsaugos zonos (III skyrius, penktasis skirsnis)	0,1877	0,1877
								-	-	Elektros tinklų apsaugos zonos (III skyrius ketvirtasis skirsnis)	0,0003	
300.	4901/0003:0325	4400-2207-7516	Kaišiadorių r. sav., Rumšiškių sen., Antakalnis	2011-08-26	Žemės ūkio	Kiti žemės ūkio paskirties žemės sklypai	Preliminarūs matavimai	Magistralinių dujotiekių ir naftotiekių (produktotiekių) apsaugos zonos (III skyrius, penktasis skirsnis)	0,0500	Magistralinių dujotiekių ir naftotiekių (produktotiekių) apsaugos zonos (III skyrius, penktasis skirsnis)	0,0361	0,0361
301.	4901/0004:0379	4400-5202-7362	Kaišiadorių r. sav., Rumšiškių sen., Antakalnis	2019-04-09	Žemės ūkio	Kiti žemės ūkio paskirties žemės sklypai	Kadastriniai matavimai (LKS-94)	Magistralinių dujotiekių ir naftotiekių (produktotiekių) apsaugos zonos (III skyrius, penktasis skirsnis)	1,4754	Magistralinių dujotiekių ir naftotiekių (produktotiekių) apsaugos zonos (III skyrius, penktasis skirsnis)	1,4694	1,4694
302.	4901/0003:0145	4400-0238-4578	Kaišiadorių r. sav., Rumšiškių sen., Antakalnis	2004-03-10	Žemės ūkio	-	Preliminarūs matavimai	Magistralinių dujotiekių ir naftotiekių (produktotiekių) apsaugos zonos (III skyrius, penktasis skirsnis)	0,2400	Magistralinių dujotiekių ir naftotiekių (produktotiekių) apsaugos zonos (III skyrius, penktasis skirsnis)	0,4229	0,4229
303.	4901/0003:0030	4901-0003-0030	Kaišiadorių r. sav., Rumšiškių sen., Antakalnis	1996-12-23	Žemės ūkio	Kiti žemės ūkio paskirties žemės sklypai	Kadastriniai matavimai (LKS-94)	Magistralinių dujotiekių ir naftotiekių (produktotiekių) apsaugos zonos (III skyrius, penktasis skirsnis)	0,0672	Magistralinių dujotiekių ir naftotiekių (produktotiekių) apsaugos zonos (III skyrius, penktasis skirsnis)	0,0659	0,0659
304.	4901/0004:0378	4400-5202-8905	Kaišiadorių r. sav., Rumšiškių sen., Antakalnis	2019-04-09	Žemės ūkio	Kiti žemės ūkio paskirties žemės sklypai	Kadastriniai matavimai (LKS-94)	Magistralinių dujotiekių ir naftotiekių (produktotiekių) apsaugos zonos (III skyrius, penktasis skirsnis)	0,1243	Magistralinių dujotiekių ir naftotiekių (produktotiekių) apsaugos zonos (III skyrius, penktasis skirsnis)	0,1240	0,1240
305.	4901/0004:0060	4901-0004-0060	Kaišiadorių r. sav., Rumšiškių sen., Antakalnis	1997-07-31	Žemės ūkio	Kiti žemės ūkio paskirties žemės sklypai	Kadastriniai matavimai (LKS-94)	Magistralinių dujotiekių ir naftotiekių (produktotiekių) apsaugos zonos (III skyrius, penktasis skirsnis)	0,1449	Magistralinių dujotiekių ir naftotiekių (produktotiekių) apsaugos zonos (III skyrius, penktasis skirsnis)	0,1449	0,1449
								-	-	Elektros tinklų apsaugos zonos (III skyrius ketvirtasis skirsnis)	0,0006	
306.	4901/0003:0147	4400-0250-5908	Kaišiadorių r. sav., Rumšiškių sen., Antakalnis	2004-03-23	Žemės ūkio	-	Preliminarūs matavimai	-	-	Magistralinių dujotiekių ir naftotiekių (produktotiekių) apsaugos zonos (III skyrius, penktasis skirsnis)	0,0052	0,0052
307.	4901/0004:0268	4400-0935-1259	Kaišiadorių r. sav., Rumšiškių sen., Antakalnis	2006-09-05	Žemės ūkio	Kiti žemės ūkio paskirties žemės sklypai	Preliminarūs matavimai	Magistralinių dujotiekių ir naftotiekių (produktotiekių) apsaugos zonos (III skyrius, penktasis skirsnis)	0,0058	Magistralinių dujotiekių ir naftotiekių (produktotiekių) apsaugos zonos (III skyrius, penktasis skirsnis)	0,0058	0,0058
308.	4901/0003:0063	4901-0003-0063	Kaišiadorių r. sav., Rumšiškių sen., Antakalnis	2002-03-13	Kita (žemės)	Susisiekimo ir inžinerinių komunikacijų aptarnavimo objektų teritorijos	Kadastriniai matavimai (LKS-94)	Magistralinių dujotiekių ir naftotiekių (produktotiekių) apsaugos zonos (III skyrius, penktasis skirsnis)	0,0014	Magistralinių dujotiekių ir naftotiekių (produktotiekių) apsaugos zonos (III skyrius, penktasis skirsnis)	0,0014	0,0014

Eil. Nr.	Žemės sklypo kadastrinis numeris	Žemės sklypo unikalus numeris	Žemės sklypo adresas	Žemės sklypo suformavimo metai	Žemės sklypo paskirtis	Žemės sklypo naudojimo būdas	Žemės sklypo matavimų tipas	Esamos apsaugos zonos pavadinimas	Esamos apsaugos zonos plotas, ha	Planu nustatomos apsaugos zonos pavadinimas	Planu nustatomos apsaugos zonos plotas, ha	Iregistruotų ir Planu nustatomų apsaugos zonų bendras plotas, ha
309.	4901/0003:0148	4400-0250-6170	Kaišiadorių r. sav., Rumšiškių sen., Antakalnis	2004-03-23	Žemės ūkio	-	Preliminarūs matavimai	-	-	Magistralinių dujotiekių ir naftotiekių (produktotiekių) apsaugos zonos (III skyrius, penktasis skirsnis)	0,0816	0,0816
310.	4901/0003:0002	4901-0003-0002	Kaišiadorių r. sav., Rumšiškių sen., Antakalnis	1996-09-04	Žemės ūkio	Kiti žemės ūkio paskirties žemės sklypai	Kadastriniai matavimai (LKS-94)	Magistralinių dujotiekių ir naftotiekių (produktotiekių) apsaugos zonos (III skyrius, penktasis skirsnis)	0,1115	Magistralinių dujotiekių ir naftotiekių (produktotiekių) apsaugos zonos (III skyrius, penktasis skirsnis)	0,1080	0,1080
311.	4901/0003:0119	4400-0166-6460	Kaišiadorių r. sav., Rumšiškių sen., Antakalnis	2003-12-17	Žemės ūkio	-	Preliminarūs matavimai	Magistralinių dujotiekių ir naftotiekių (produktotiekių) apsaugos zonos (III skyrius, penktasis skirsnis)	0,0600	Magistralinių dujotiekių ir naftotiekių (produktotiekių) apsaugos zonos (III skyrius, penktasis skirsnis)	0,0596	0,0596
312.	4901/0003:0190	4400-0612-5484	Kaišiadorių r. sav., Rumšiškių sen., Antakalnis	2005-06-07	Žemės ūkio	-	Preliminarūs matavimai	Magistralinių dujotiekių ir naftotiekių (produktotiekių) apsaugos zonos (III skyrius, penktasis skirsnis)	0,0000	Magistralinių dujotiekių ir naftotiekių (produktotiekių) apsaugos zonos (III skyrius, penktasis skirsnis)	0,2277	0,2277
								-	-	Elektros tinklų apsaugos zonos (III skyrius ketvirtasis skirsnis)	0,0192	0,0192
313.	4901/0003:0161	4400-0388-3563	Kaišiadorių r. sav., Rumšiškių sen., Antakalnis	2004-09-03	Žemės ūkio	-	Preliminarūs matavimai	Magistralinių dujotiekių ir naftotiekių (produktotiekių) apsaugos zonos (III skyrius, penktasis skirsnis)	0,4400	Magistralinių dujotiekių ir naftotiekių (produktotiekių) apsaugos zonos (III skyrius, penktasis skirsnis)	0,4037	0,4037
314.	4901/0003:0104	4901-0003-0104	Kaišiadorių r. sav., Rumšiškių sen., Antakalnis	2003-01-07	Žemės ūkio	-	Preliminarūs matavimai	Magistralinių dujotiekių ir naftotiekių (produktotiekių) apsaugos zonos (III skyrius, penktasis skirsnis)	0,6078	Magistralinių dujotiekių ir naftotiekių (produktotiekių) apsaugos zonos (III skyrius, penktasis skirsnis)	0,6089	0,6089
315.	4901/0003:0182	4400-0580-3381	Kaišiadorių r. sav., Rumšiškių sen., Antakalnis	2005-04-28	Žemės ūkio	-	Preliminarūs matavimai	Magistralinių dujotiekių ir naftotiekių (produktotiekių) apsaugos zonos (III skyrius, penktasis skirsnis)	0,2900	Magistralinių dujotiekių ir naftotiekių (produktotiekių) apsaugos zonos (III skyrius, penktasis skirsnis)	0,3128	0,3128
316.	4901/0003:0230	4400-1763-8992	Kaišiadorių r. sav., Rumšiškių sen., Antakalnis	2008-11-26	Žemės ūkio	Kiti žemės ūkio paskirties žemės sklypai	Preliminarūs matavimai	Magistralinių dujotiekių ir naftotiekių (produktotiekių) apsaugos zonos (III skyrius, penktasis skirsnis)	0,0653	Magistralinių dujotiekių ir naftotiekių (produktotiekių) apsaugos zonos (III skyrius, penktasis skirsnis)	0,0661	0,0661
317.	4901/0003:0204	4400-0901-1443	Kaišiadorių r. sav., Rumšiškių sen., Antakalnis	2006-07-12	Žemės ūkio	Kiti žemės ūkio paskirties žemės sklypai	Preliminarūs matavimai	Magistralinių dujotiekių ir naftotiekių (produktotiekių) apsaugos zonos (III skyrius, penktasis skirsnis)	0,0154	Magistralinių dujotiekių ir naftotiekių (produktotiekių) apsaugos zonos (III skyrius, penktasis skirsnis)	0,0168	0,0168
318.	4901/0003:0196	4400-0624-1618	Kaišiadorių r. sav., Rumšiškių sen., Antakalnis	2005-06-22	Žemės ūkio	-	Preliminarūs matavimai	Magistralinių dujotiekių ir naftotiekių (produktotiekių) apsaugos zonos (III skyrius, penktasis skirsnis)	0,0000	Magistralinių dujotiekių ir naftotiekių (produktotiekių) apsaugos zonos (III skyrius, penktasis skirsnis)	0,1197	0,1197
319.	4901/0004:0068	4901-0004-0068	Kaišiadorių r. sav., Rumšiškių sen., Antakalnis	1997-09-29	Žemės ūkio	-	Preliminarūs matavimai	Magistralinių dujotiekių ir naftotiekių (produktotiekių) apsaugos zonos (III skyrius, penktasis skirsnis)	0,0324	Magistralinių dujotiekių ir naftotiekių (produktotiekių) apsaugos zonos (III skyrius, penktasis skirsnis)	0,0311	0,0311
320.	4901/0003:0061	4901-0003-0061	Kaišiadorių r. sav., Rumšiškių sen., Antakalnis	2002-03-13	Kita (žemės)	Susisiekimo ir inžinerinių komunikacijų aptarnavimo objektų teritorijos	Kadastriniai matavimai (LKS-94)	Magistralinių dujotiekių ir naftotiekių (produktotiekių) apsaugos zonos (III skyrius, penktasis skirsnis)	0,0015	Magistralinių dujotiekių ir naftotiekių (produktotiekių) apsaugos zonos (III skyrius, penktasis skirsnis)	0,0015	0,0015
								Elektros tinklų apsaugos zonos (III skyrius ketvirtasis skirsnis)	0,0000	Elektros tinklų apsaugos zonos (III skyrius ketvirtasis skirsnis)	0,0013	0,0013
321.	4901/0003:0278	4400-1763-8781	Kaišiadorių r. sav., Rumšiškių sen., Antakalnis	2008-11-26	Žemės ūkio	Kiti žemės ūkio paskirties žemės sklypai	Preliminarūs matavimai	Magistralinių dujotiekių ir naftotiekių (produktotiekių) apsaugos zonos (III skyrius, penktasis skirsnis)	0,0000	Magistralinių dujotiekių ir naftotiekių (produktotiekių) apsaugos zonos (III skyrius, penktasis skirsnis)	0,1273	0,1273
322.	4901/0003:0089	4901-0003-0089	Kaišiadorių r. sav., Rumšiškių sen., Antakalnis	2002-03-28	Žemės ūkio	-	Preliminarūs matavimai	Magistralinių dujotiekių ir naftotiekių (produktotiekių) apsaugos zonos (III skyrius, penktasis skirsnis)	0,4684	Magistralinių dujotiekių ir naftotiekių (produktotiekių) apsaugos zonos (III skyrius, penktasis skirsnis)	0,4695	0,4695
323.	4901/0004:0305	4400-1838-4706	Kaišiadorių r. sav., Rumšiškių sen., Antakalnis	2009-03-30	Žemės ūkio	Kiti žemės ūkio paskirties žemės sklypai	Preliminarūs matavimai	Magistralinių dujotiekių ir naftotiekių (produktotiekių) apsaugos zonos (III skyrius, penktasis skirsnis)	0,0583	Magistralinių dujotiekių ir naftotiekių (produktotiekių) apsaugos zonos (III skyrius, penktasis skirsnis)	0,0580	0,0580
324.	4901/0004:0082	4901-0004-0082	Kaišiadorių r. sav., Rumšiškių sen., Antakalnis	2001-04-25	Žemės ūkio	-	Preliminarūs matavimai	Magistralinių dujotiekių ir naftotiekių (produktotiekių) apsaugos zonos (III skyrius, penktasis skirsnis)	0,4844	Magistralinių dujotiekių ir naftotiekių (produktotiekių) apsaugos zonos (III skyrius, penktasis skirsnis)	0,4839	0,4839

Eil. Nr.	Žemės sklypo kadastrinis numeris	Žemės sklypo unikalus numeris	Žemės sklypo adresas	Žemės sklypo suformavimo metai	Žemės sklypo paskirtis	Žemės sklypo naudojimo būdas	Žemės sklypo matavimų tipas	Esamos apsaugos zonos pavadinimas	Esamos apsaugos zonos plotas, ha	Planu nustatomos apsaugos zonos pavadinimas	Planu nustatomos apsaugos zonos plotas, ha	Iregistruotų ir Planu nustatomų apsaugos zonų bendras plotas, ha
325.	4901/0003:0131	4400-0185-7010	Kaišiadorių r. sav., Rumšiškių sen., Antakalnis	2004-01-12	Žemės ūkio	-	Preliminarūs matavimai	Magistralinių dujotiekių ir naftotiekių (produktotiekių) apsaugos zonos (III skyrius, penktasis skirsnis)	0,2400	Magistralinių dujotiekių ir naftotiekių (produktotiekių) apsaugos zonos (III skyrius, penktasis skirsnis)	0,3520	0,3520
326.	4901/0003:0181	4400-0580-3349	Kaišiadorių r. sav., Rumšiškių sen., Antakalnis	2005-04-28	Žemės ūkio	-	Preliminarūs matavimai	Magistralinių dujotiekių ir naftotiekių (produktotiekių) apsaugos zonos (III skyrius, penktasis skirsnis)	0,3900	Magistralinių dujotiekių ir naftotiekių (produktotiekių) apsaugos zonos (III skyrius, penktasis skirsnis)	0,2905	0,2905
327.	4901/0002:0239	4400-0489-9356	Kaišiadorių r. sav., Rumšiškių sen., Antakalnis	2005-01-03	Žemės ūkio	-	Preliminarūs matavimai	Magistralinių dujotiekių ir naftotiekių (produktotiekių) apsaugos zonos (III skyrius, penktasis skirsnis)	0,1509	Magistralinių dujotiekių ir naftotiekių (produktotiekių) apsaugos zonos (III skyrius, penktasis skirsnis)	0,1625	0,1625
328.	4901/0003:0113	4901-0003-0113	Kaišiadorių r. sav., Rumšiškių sen., Antakalnis	2003-03-12	Žemės ūkio	-	Kadastriniai matavimai (LKS-94)	Magistralinių dujotiekių ir naftotiekių (produktotiekių) apsaugos zonos (III skyrius, penktasis skirsnis)	0,0231	Magistralinių dujotiekių ir naftotiekių (produktotiekių) apsaugos zonos (III skyrius, penktasis skirsnis)	0,0216	0,0216
329.	4901/0003:0122	4400-0149-2659	Kaišiadorių r. sav., Rumšiškių sen., Antakalnis	2003-11-28	Žemės ūkio	-	Preliminarūs matavimai	Magistralinių dujotiekių ir naftotiekių (produktotiekių) apsaugos zonos (III skyrius, penktasis skirsnis)	0,3200	Magistralinių dujotiekių ir naftotiekių (produktotiekių) apsaugos zonos (III skyrius, penktasis skirsnis)	0,2845	0,2845
330.	4901/0002:0297	4400-0934-8808	Kaišiadorių r. sav., Rumšiškių sen., Antakalnis	2006-09-04	Žemės ūkio	Kiti žemės ūkio paskirties žemės sklypai	Preliminarūs matavimai	Magistralinių dujotiekių ir naftotiekių (produktotiekių) apsaugos zonos (III skyrius, penktasis skirsnis)	0,2031	Magistralinių dujotiekių ir naftotiekių (produktotiekių) apsaugos zonos (III skyrius, penktasis skirsnis)	0,1983	0,1983
331.	4901/0004:0189	4400-0255-9155	Kaišiadorių r. sav., Rumšiškių sen., Antakalnis	2004-03-27	Žemės ūkio	-	Preliminarūs matavimai	Magistralinių dujotiekių ir naftotiekių (produktotiekių) apsaugos zonos (III skyrius, penktasis skirsnis)	0,0007	Magistralinių dujotiekių ir naftotiekių (produktotiekių) apsaugos zonos (III skyrius, penktasis skirsnis)	0,0007	0,0007
332.	4901/0003:0229	4400-1763-8870	Kaišiadorių r. sav., Rumšiškių sen., Antakalnis	2008-11-26	Žemės ūkio	Kiti žemės ūkio paskirties žemės sklypai	Preliminarūs matavimai	Magistralinių dujotiekių ir naftotiekių (produktotiekių) apsaugos zonos (III skyrius, penktasis skirsnis)	0,0000	Magistralinių dujotiekių ir naftotiekių (produktotiekių) apsaugos zonos (III skyrius, penktasis skirsnis)	0,1041	0,1041
333.	4901/0003:0096	4901-0003-0096	Kaišiadorių r. sav., Rumšiškių sen., Antakalnis	2002-08-06	Žemės ūkio	-	Preliminarūs matavimai	-	-	Magistralinių dujotiekių ir naftotiekių (produktotiekių) apsaugos zonos (III skyrius, penktasis skirsnis)	0,0487	0,0487
334.	4901/0003:0086	4901-0003-0086	Kaišiadorių r. sav., Rumšiškių sen., Antakalnis	2001-07-30	Žemės ūkio	-	Preliminarūs matavimai	Magistralinių dujotiekių ir naftotiekių (produktotiekių) apsaugos zonos (III skyrius, penktasis skirsnis)	0,0073	Magistralinių dujotiekių ir naftotiekių (produktotiekių) apsaugos zonos (III skyrius, penktasis skirsnis)	0,0068	0,0068
335.	4901/0003:0150	4400-0255-9311	Kaišiadorių r. sav., Rumšiškių sen., Antakalnis	2004-03-27	Žemės ūkio	-	Preliminarūs matavimai	Magistralinių dujotiekių ir naftotiekių (produktotiekių) apsaugos zonos (III skyrius, penktasis skirsnis)	0,1367	Magistralinių dujotiekių ir naftotiekių (produktotiekių) apsaugos zonos (III skyrius, penktasis skirsnis)	0,1357	0,1357
336.	4901/0003:0107	4901-0003-0107	Kaišiadorių r. sav., Rumšiškių sen., Antakalnis	2003-03-12	Žemės ūkio	-	Preliminarūs matavimai	Magistralinių dujotiekių ir naftotiekių (produktotiekių) apsaugos zonos (III skyrius, penktasis skirsnis)	0,0000	Magistralinių dujotiekių ir naftotiekių (produktotiekių) apsaugos zonos (III skyrius, penktasis skirsnis)	0,0570	0,0570
								-	-	Elektros tinklų apsaugos zonos (III skyrius ketvirtasis skirsnis)	0,0081	0,0081
337.	4901/0003:0062	4901-0003-0062	Kaišiadorių r. sav., Rumšiškių sen., Antakalnis	2002-03-13	Kita (žemės)	Susisiekimo ir inžinerinių komunikacijų aptarnavimo objektų teritorijos	Kadastriniai matavimai (LKS-94)	Magistralinių dujotiekių ir naftotiekių (produktotiekių) apsaugos zonos (III skyrius, penktasis skirsnis)	0,0045	Magistralinių dujotiekių ir naftotiekių (produktotiekių) apsaugos zonos (III skyrius, penktasis skirsnis)	0,0045	0,0045
338.	4901/0003:0095	4901-0003-0095	Kaišiadorių r. sav., Rumšiškių sen., Antakalnis	2002-08-06	Žemės ūkio	-	Preliminarūs matavimai	Magistralinių dujotiekių ir naftotiekių (produktotiekių) apsaugos zonos (III skyrius, penktasis skirsnis)	0,0021	Magistralinių dujotiekių ir naftotiekių (produktotiekių) apsaugos zonos (III skyrius, penktasis skirsnis)	0,0018	0,0018
339.	4901/0004:0146	4901-0004-0146	Kaišiadorių r. sav., Rumšiškių sen., Antakalnis	2003-04-10	Žemės ūkio	-	Preliminarūs matavimai	Magistralinių dujotiekių ir naftotiekių (produktotiekių) apsaugos zonos (III skyrius, penktasis skirsnis)	0,0674	Magistralinių dujotiekių ir naftotiekių (produktotiekių) apsaugos zonos (III skyrius, penktasis skirsnis)	0,0663	0,0663
340.	4901/0004:0182	4400-0229-2573	Kaišiadorių r. sav., Rumšiškių sen., Antakalnis	2004-03-02	Žemės ūkio	-	Preliminarūs matavimai	Magistralinių dujotiekių ir naftotiekių (produktotiekių) apsaugos zonos (III skyrius, penktasis skirsnis)	1,4689	Magistralinių dujotiekių ir naftotiekių (produktotiekių) apsaugos zonos (III skyrius, penktasis skirsnis)	1,4605	1,4605

Eil. Nr.	Žemės sklypo kadastrinis numeris	Žemės sklypo unikalus numeris	Žemės sklypo adresas	Žemės sklypo suformavimo metai	Žemės sklypo paskirtis	Žemės sklypo naudojimo būdas	Žemės sklypo matavimų tipas	Esamos apsaugos zonos pavadinimas	Esamos apsaugos zonos plotas, ha	Planu nustatomos apsaugos zonos pavadinimas	Planu nustatomos apsaugos zonos plotas, ha	Iregistruotų ir Planu nustatomų apsaugos zonų bendras plotas, ha
341.	4901/0003:0243	4400-5152-0418	Kaišiadorių r. sav., Rumšiškių sen., Antakalnis	2019-02-04	Žemės ūkio	Kiti žemės ūkio paskirties žemės sklypai	Kadastriniai matavimai (LKS-94)	-	-	Elektros tinklų apsaugos zonos (III skyrius ketvirtasis skirsnis)	0,0116	0,0116
342.	4901/0003:0235	4400-5010-7454	Kaišiadorių r. sav., Rumšiškių sen., Antakalnis	2018-05-25	Žemės ūkio	Kiti žemės ūkio paskirties žemės sklypai	Kadastriniai matavimai (LKS-94)	-	-	Elektros tinklų apsaugos zonos (III skyrius ketvirtasis skirsnis)	0,0097	0,0097
343.	4950/0003:0273	4400-0229-2508	Kaišiadorių r. sav., Rumšiškių sen., Baniškės	2004-03-02	Žemės ūkio	-	Preliminarūs matavimai	Magistralinių dujotiekių ir naftotiekių (produktotiekių) apsaugos zonos (III skyrius, penktasis skirsnis)	0,8000	Magistralinių dujotiekių ir naftotiekių (produktotiekių) apsaugos zonos (III skyrius, penktasis skirsnis)	0,1326	0,1326
								-	-	Elektros tinklų apsaugos zonos (III skyrius ketvirtasis skirsnis)	0,0006	0,0006
344.	4950/0003:0508	4400-1811-6068	Kaišiadorių r. sav., Rumšiškių sen., Baniškės	2009-02-03	Žemės ūkio	Kiti žemės ūkio paskirties žemės sklypai	Preliminarūs matavimai	Magistralinių dujotiekių ir naftotiekių (produktotiekių) apsaugos zonos (III skyrius, penktasis skirsnis)	0,0000	Magistralinių dujotiekių ir naftotiekių (produktotiekių) apsaugos zonos (III skyrius, penktasis skirsnis)	0,1828	0,1828
345.	4950/0003:0002	4950-0003-0002	Kaišiadorių r. sav., Rumšiškių sen., Baniškės	1996-08-14	Žemės ūkio	Kiti žemės ūkio paskirties žemės sklypai	Kadastriniai matavimai (LKS-94)	Magistralinių dujotiekių ir naftotiekių (produktotiekių) apsaugos zonos (III skyrius, penktasis skirsnis)	0,2736	Magistralinių dujotiekių ir naftotiekių (produktotiekių) apsaugos zonos (III skyrius, penktasis skirsnis)	0,2741	0,2741
346.	4950/0003:0370	4400-0841-4788	Kaišiadorių r. sav., Rumšiškių sen., Baniškės	2006-04-20	Žemės ūkio	Kiti žemės ūkio paskirties žemės sklypai	Preliminarūs matavimai	Magistralinių dujotiekių ir naftotiekių (produktotiekių) apsaugos zonos (III skyrius, penktasis skirsnis)	0,0000	Magistralinių dujotiekių ir naftotiekių (produktotiekių) apsaugos zonos (III skyrius, penktasis skirsnis)	0,1017	0,1017
347.	4950/0003:0633	4400-4484-3990	Kaišiadorių r. sav., Rumšiškių sen., Baniškės	2017-01-20	Žemės ūkio	-	Kadastriniai matavimai (LKS-94)	Magistralinių dujotiekių ir naftotiekių (produktotiekių) apsaugos zonos (III skyrius, penktasis skirsnis)	0,2734	Magistralinių dujotiekių ir naftotiekių (produktotiekių) apsaugos zonos (III skyrius, penktasis skirsnis)	0,3297	0,3297
348.	4950/0003:0410	4400-0934-9938	Kaišiadorių r. sav., Rumšiškių sen., Baniškės	2006-09-05	Žemės ūkio	Kiti žemės ūkio paskirties žemės sklypai	Preliminarūs matavimai	Magistralinių dujotiekių ir naftotiekių (produktotiekių) apsaugos zonos (III skyrius, penktasis skirsnis)	0,0800	Magistralinių dujotiekių ir naftotiekių (produktotiekių) apsaugos zonos (III skyrius, penktasis skirsnis)	0,1304	0,1304
349.	4950/0003:0065	4400-2501-5496	Kaišiadorių r. sav., Rumšiškių sen., Baniškės	2012-11-28	Žemės ūkio	Kiti žemės ūkio paskirties žemės sklypai	Kadastriniai matavimai (LKS-94)	Magistralinių dujotiekių ir naftotiekių (produktotiekių) apsaugos zonos (III skyrius, penktasis skirsnis)	0,1022	Magistralinių dujotiekių ir naftotiekių (produktotiekių) apsaugos zonos (III skyrius, penktasis skirsnis)	0,0905	0,0905
350.	4950/0003:0315	4400-0580-1743	Kaišiadorių r. sav., Rumšiškių sen., Baniškės	2005-04-28	Žemės ūkio	-	Preliminarūs matavimai	Magistralinių dujotiekių ir naftotiekių (produktotiekių) apsaugos zonos (III skyrius, penktasis skirsnis)	0,5849	Magistralinių dujotiekių ir naftotiekių (produktotiekių) apsaugos zonos (III skyrius, penktasis skirsnis)	0,5837	0,5837
351.	4950/0003:0312	4400-0580-1632	Kaišiadorių r. sav., Rumšiškių sen., Baniškės	2005-04-28	Žemės ūkio	-	Preliminarūs matavimai	Magistralinių dujotiekių ir naftotiekių (produktotiekių) apsaugos zonos (III skyrius, penktasis skirsnis)	0,5083	Magistralinių dujotiekių ir naftotiekių (produktotiekių) apsaugos zonos (III skyrius, penktasis skirsnis)	0,5065	0,5065
352.	4950/0003:0401	4400-0900-8393	Kaišiadorių r. sav., Rumšiškių sen., Baniškės	2006-07-12	Žemės ūkio	Kiti žemės ūkio paskirties žemės sklypai	Kadastriniai matavimai (LKS-94)	Magistralinių dujotiekių ir naftotiekių (produktotiekių) apsaugos zonos (III skyrius, penktasis skirsnis)	0,1934	Magistralinių dujotiekių ir naftotiekių (produktotiekių) apsaugos zonos (III skyrius, penktasis skirsnis)	0,1651	0,1651
353.	4950/0003:0471	4400-1482-4049	Kaišiadorių r. sav., Rumšiškių sen., Baniškės	2008-01-18	Žemės ūkio	Kiti žemės ūkio paskirties žemės sklypai	Preliminarūs matavimai	Magistralinių dujotiekių ir naftotiekių (produktotiekių) apsaugos zonos (III skyrius, penktasis skirsnis)	0,4900	Magistralinių dujotiekių ir naftotiekių (produktotiekių) apsaugos zonos (III skyrius, penktasis skirsnis)	0,7765	0,7765
354.	4950/0003:0324	4400-0711-6847	Kaišiadorių r. sav., Rumšiškių sen., Baniškės	2005-10-26	Žemės ūkio	Kiti žemės ūkio paskirties žemės sklypai	Preliminarūs matavimai	Magistralinių dujotiekių ir naftotiekių (produktotiekių) apsaugos zonos (III skyrius, penktasis skirsnis)	0,0000	Magistralinių dujotiekių ir naftotiekių (produktotiekių) apsaugos zonos (III skyrius, penktasis skirsnis)	0,2691	0,2691
355.	4950/0003:0374	4400-0843-0248	Kaišiadorių r. sav., Rumšiškių sen., Baniškės	2006-04-21	Žemės ūkio	Kiti žemės ūkio paskirties žemės sklypai	Preliminarūs matavimai	Magistralinių dujotiekių ir naftotiekių (produktotiekių) apsaugos zonos (III skyrius, penktasis skirsnis)	0,0806	Magistralinių dujotiekių ir naftotiekių (produktotiekių) apsaugos zonos (III skyrius, penktasis skirsnis)	0,0793	0,0793
356.	4950/0003:0336	4400-0759-2987	Kaišiadorių r. sav., Rumšiškių sen., Baniškės	2005-12-22	Žemės ūkio	Kiti žemės ūkio paskirties žemės sklypai	Preliminarūs matavimai	Magistralinių dujotiekių ir naftotiekių (produktotiekių) apsaugos zonos (III skyrius, penktasis skirsnis)	0,2114	Magistralinių dujotiekių ir naftotiekių (produktotiekių) apsaugos zonos (III skyrius, penktasis skirsnis)	0,2112	0,2112

Eil. Nr.	Žemės sklypo kadastrinis numeris	Žemės sklypo unikalus numeris	Žemės sklypo adresas	Žemės sklypo suformavimo metai	Žemės sklypo paskirtis	Žemės sklypo naudojimo būdas	Žemės sklypo matavimų tipas	Esamos apsaugos zonos pavadinimas	Esamos apsaugos zonos plotas, ha	Planu nustatomos apsaugos zonos pavadinimas	Planu nustatomos apsaugos zonos plotas, ha	Iregistruotų ir Planu nustatomų apsaugos zonų bendras plotas, ha
357.	4950/0003:0455	4400-1363-0492	Kaišiadorių r. sav., Rumšiškių sen., Baniškės	2007-11-30	Žemės ūkio	Kiti žemės ūkio paskirties žemės sklypai	Preliminarūs matavimai	Magistralinių dujotiekių ir naftotiekių (produktotiekių) apsaugos zonos (III skyrius, penktasis skirsnis)	0,2459	Magistralinių dujotiekių ir naftotiekių (produktotiekių) apsaugos zonos (III skyrius, penktasis skirsnis)	0,2447	0,2447
358.	4950/0003:0134	4950-0003-0134	Kaišiadorių r. sav., Rumšiškių sen., Baniškės	1993-06-28	Žemės ūkio	-	Kadastriniai matavimai (LKS-94)	Magistralinių dujotiekių ir naftotiekių (produktotiekių) apsaugos zonos (III skyrius, penktasis skirsnis)	0,2608	Magistralinių dujotiekių ir naftotiekių (produktotiekių) apsaugos zonos (III skyrius, penktasis skirsnis)	0,2608	0,2608
359.	4950/0003:0289	4400-0388-2000	Kaišiadorių r. sav., Rumšiškių sen., Baniškės	2004-09-03	Žemės ūkio	-	Preliminarūs matavimai	Magistralinių dujotiekių ir naftotiekių (produktotiekių) apsaugos zonos (III skyrius, penktasis skirsnis)	0,0000	Magistralinių dujotiekių ir naftotiekių (produktotiekių) apsaugos zonos (III skyrius, penktasis skirsnis)	0,0966	0,0966
360.	4950/0003:0242	4400-0149-0175	Kaišiadorių r. sav., Rumšiškių sen., Baniškės	2003-11-28	Žemės ūkio	-	Kadastriniai matavimai (LKS-94)	Magistralinių dujotiekių ir naftotiekių (produktotiekių) apsaugos zonos (III skyrius, penktasis skirsnis)	0,1819	Magistralinių dujotiekių ir naftotiekių (produktotiekių) apsaugos zonos (III skyrius, penktasis skirsnis)	0,1819	0,1819
361.	4950/0003:0248	4400-0194-1202	Kaišiadorių r. sav., Rumšiškių sen., Baniškės	2004-01-21	Žemės ūkio	-	Preliminarūs matavimai	Magistralinių dujotiekių ir naftotiekių (produktotiekių) apsaugos zonos (III skyrius, penktasis skirsnis)	0,0700	Magistralinių dujotiekių ir naftotiekių (produktotiekių) apsaugos zonos (III skyrius, penktasis skirsnis)	0,1130	0,1130
362.	4950/0003:0043	4950-0003-0043	Kaišiadorių r. sav., Rumšiškių sen., Baniškės	1994-02-03	Žemės ūkio	-	Kadastriniai matavimai (LKS-94)	Magistralinių dujotiekių ir naftotiekių (produktotiekių) apsaugos zonos (III skyrius, penktasis skirsnis)	0,3810	Magistralinių dujotiekių ir naftotiekių (produktotiekių) apsaugos zonos (III skyrius, penktasis skirsnis)	0,3810	0,3810
363.	4950/0003:0181	4950-0003-0181	Kaišiadorių r. sav., Rumšiškių sen., Baniškės	2002-06-05	Žemės ūkio	-	Preliminarūs matavimai	Magistralinių dujotiekių ir naftotiekių (produktotiekių) apsaugos zonos (III skyrius, penktasis skirsnis)	0,3306	Magistralinių dujotiekių ir naftotiekių (produktotiekių) apsaugos zonos (III skyrius, penktasis skirsnis)	0,3306	0,3306
364.	4950/0003:0241	4400-0149-0153	Kaišiadorių r. sav., Rumšiškių sen., Baniškės	2003-11-28	Žemės ūkio	-	Preliminarūs matavimai	-	-	Magistralinių dujotiekių ir naftotiekių (produktotiekių) apsaugos zonos (III skyrius, penktasis skirsnis)	0,1926	0,1926
365.	4950/0003:0439	4400-1148-4129	Kaišiadorių r. sav., Rumšiškių sen., Baniškės	2007-06-27	Žemės ūkio	Kiti žemės ūkio paskirties žemės sklypai	Preliminarūs matavimai	Magistralinių dujotiekių ir naftotiekių (produktotiekių) apsaugos zonos (III skyrius, penktasis skirsnis)	0,1000	Magistralinių dujotiekių ir naftotiekių (produktotiekių) apsaugos zonos (III skyrius, penktasis skirsnis)	0,1495	0,1495
366.	4950/0003:0392	4400-0858-6524	Kaišiadorių r. sav., Rumšiškių sen., Baniškės	2006-05-16	Žemės ūkio	Kiti žemės ūkio paskirties žemės sklypai	Kadastriniai matavimai (LKS-94)	Magistralinių dujotiekių ir naftotiekių (produktotiekių) apsaugos zonos (III skyrius, penktasis skirsnis)	0,2341	Magistralinių dujotiekių ir naftotiekių (produktotiekių) apsaugos zonos (III skyrius, penktasis skirsnis)	0,1696	0,1696
367.	4950/0003:0231	4950-0003-0231	Kaišiadorių r. sav., Rumšiškių sen., Baniškės	2003-05-14	Žemės ūkio	-	Preliminarūs matavimai	Magistralinių dujotiekių ir naftotiekių (produktotiekių) apsaugos zonos (III skyrius, penktasis skirsnis)	1,6400	Magistralinių dujotiekių ir naftotiekių (produktotiekių) apsaugos zonos (III skyrius, penktasis skirsnis)	0,6129	0,6129
368.	4950/0003:0402	4400-0903-6500	Kaišiadorių r. sav., Rumšiškių sen., Baniškės	2006-07-17	Žemės ūkio	Kiti žemės ūkio paskirties žemės sklypai	Kadastriniai matavimai (LKS-94)	Magistralinių dujotiekių ir naftotiekių (produktotiekių) apsaugos zonos (III skyrius, penktasis skirsnis)	0,1500	Magistralinių dujotiekių ir naftotiekių (produktotiekių) apsaugos zonos (III skyrius, penktasis skirsnis)	0,1557	0,1557
369.	4950/0003:0247	4400-0194-1146	Kaišiadorių r. sav., Rumšiškių sen., Baniškės	2004-01-21	Žemės ūkio	-	Preliminarūs matavimai	Magistralinių dujotiekių ir naftotiekių (produktotiekių) apsaugos zonos (III skyrius, penktasis skirsnis)	0,4100	Magistralinių dujotiekių ir naftotiekių (produktotiekių) apsaugos zonos (III skyrius, penktasis skirsnis)	0,6603	0,6603
370.	4950/0003:0509	4400-1811-6188	Kaišiadorių r. sav., Rumšiškių sen., Baniškės	2009-02-03	Žemės ūkio	Kiti žemės ūkio paskirties žemės sklypai	Preliminarūs matavimai	Magistralinių dujotiekių ir naftotiekių (produktotiekių) apsaugos zonos (III skyrius, penktasis skirsnis)	0,0000	Magistralinių dujotiekių ir naftotiekių (produktotiekių) apsaugos zonos (III skyrius, penktasis skirsnis)	0,1595	0,1595
371.	4950/0003:0570	4400-2650-0909	Kaišiadorių r. sav., Rumšiškių sen., Baniškės	2013-04-30	Žemės ūkio	Kiti žemės ūkio paskirties žemės sklypai	Kadastriniai matavimai (LKS-94)	Magistralinių dujotiekių ir naftotiekių (produktotiekių) apsaugos zonos (III skyrius, penktasis skirsnis)	0,0971	Magistralinių dujotiekių ir naftotiekių (produktotiekių) apsaugos zonos (III skyrius, penktasis skirsnis)	0,0853	0,0853
372.	4950/0003:0287	4400-0340-0242	Kaišiadorių r. sav., Rumšiškių sen., Baniškės	2004-06-30	Žemės ūkio	-	Preliminarūs matavimai	Magistralinių dujotiekių ir naftotiekių (produktotiekių) apsaugos zonos (III skyrius, penktasis skirsnis)	0,1200	Magistralinių dujotiekių ir naftotiekių (produktotiekių) apsaugos zonos (III skyrius, penktasis skirsnis)	0,1918	0,1918
373.	4950/0003:0044	4950-0003-0044	Kaišiadorių r. sav., Rumšiškių sen., Baniškės	1995-12-19	Žemės ūkio	-	Preliminarūs matavimai	Magistralinių dujotiekių ir naftotiekių (produktotiekių) apsaugos zonos (III skyrius, penktasis skirsnis)	0,1999	Magistralinių dujotiekių ir naftotiekių (produktotiekių) apsaugos zonos (III skyrius, penktasis skirsnis)	0,1985	0,1985

Eil. Nr.	Žemės sklypo kadastrinis numeris	Žemės sklypo unikalus numeris	Žemės sklypo adresas	Žemės sklypo suformavimo metai	Žemės sklypo paskirtis	Žemės sklypo naudojimo būdas	Žemės sklypo matavimų tipas	Esamos apsaugos zonos pavadinimas	Esamos apsaugos zonos plotas, ha	Planu nustatomos apsaugos zonos pavadinimas	Planu nustatomos apsaugos zonos plotas, ha	Iregistruotų ir Planu nustatomų apsaugos zonų bendras plotas, ha
374.	4950/0003:0314	4400-0580-1721	Kaišiadorių r. sav., Rumšiškių sen., Baniškės	2005-04-28	Žemės ūkio	-	Preliminarūs matavimai	Magistralinių dujotiekių ir naftotiekių (produktotiekių) apsaugos zonos (III skyrius, penktasis skirsnis)	0,4083	Magistralinių dujotiekių ir naftotiekių (produktotiekių) apsaugos zonos (III skyrius, penktasis skirsnis)	0,4064	0,4064
375.	4950/0003:0399	4400-0900-7474	Kaišiadorių r. sav., Rumšiškių sen., Baniškės	2006-07-12	Žemės ūkio	Kiti žemės ūkio paskirties žemės sklypai	Preliminarūs matavimai	Magistralinių dujotiekių ir naftotiekių (produktotiekių) apsaugos zonos (III skyrius, penktasis skirsnis)	0,1900	Magistralinių dujotiekių ir naftotiekių (produktotiekių) apsaugos zonos (III skyrius, penktasis skirsnis)	0,2878	0,2878
376.	4950/0003:0313	4400-0580-1676	Kaišiadorių r. sav., Rumšiškių sen., Baniškės	2005-04-28	Žemės ūkio	-	Preliminarūs matavimai	Magistralinių dujotiekių ir naftotiekių (produktotiekių) apsaugos zonos (III skyrius, penktasis skirsnis)	0,4377	Magistralinių dujotiekių ir naftotiekių (produktotiekių) apsaugos zonos (III skyrius, penktasis skirsnis)	0,4378	0,4378
377.	4950/0003:0434	4400-1102-1566	Kaišiadorių r. sav., Rumšiškių sen., Baniškės	2007-05-05	Žemės ūkio	Kiti žemės ūkio paskirties žemės sklypai	Kadastriniai matavimai (LKS-94)	Magistralinių dujotiekių ir naftotiekių (produktotiekių) apsaugos zonos (III skyrius, penktasis skirsnis)	0,5050	Magistralinių dujotiekių ir naftotiekių (produktotiekių) apsaugos zonos (III skyrius, penktasis skirsnis)	0,5107	0,5107
378.	4950/0006:0435	4400-1143-5677	Kaišiadorių r. sav., Rumšiškių sen., Grabučiškės	2007-06-20	Žemės ūkio	Kiti žemės ūkio paskirties žemės sklypai	Preliminarūs matavimai	Magistralinių dujotiekių ir naftotiekių (produktotiekių) apsaugos zonos (III skyrius, penktasis skirsnis)	0,0148	Magistralinių dujotiekių ir naftotiekių (produktotiekių) apsaugos zonos (III skyrius, penktasis skirsnis)	0,0140	0,0140
379.	4950/0006:0409	4400-0842-7543	Kaišiadorių r. sav., Rumšiškių sen., Grabučiškės	2006-04-21	Žemės ūkio	Kiti žemės ūkio paskirties žemės sklypai	Preliminarūs matavimai	Magistralinių dujotiekių ir naftotiekių (produktotiekių) apsaugos zonos (III skyrius, penktasis skirsnis)	0,1834	Magistralinių dujotiekių ir naftotiekių (produktotiekių) apsaugos zonos (III skyrius, penktasis skirsnis)	0,1832	0,1832
380.	4950/0006:0461	4400-2190-0261	Kaišiadorių r. sav., Rumšiškių sen., Grabučiškės	2011-07-05	Miškų ūkio	Ūkinių miškų sklypai	Preliminarūs matavimai	Magistralinių dujotiekių ir naftotiekių (produktotiekių) apsaugos zonos (III skyrius, penktasis skirsnis)	1,1080	Magistralinių dujotiekių ir naftotiekių (produktotiekių) apsaugos zonos (III skyrius, penktasis skirsnis)	0,5984	0,5984
381.	4950/0006:0404	4400-0841-0277	Kaišiadorių r. sav., Rumšiškių sen., Grabučiškės	2006-04-19	Miškų ūkio	Ūkinių miškų sklypai	Preliminarūs matavimai	Magistralinių dujotiekių ir naftotiekių (produktotiekių) apsaugos zonos (III skyrius, penktasis skirsnis)	0,0471	Magistralinių dujotiekių ir naftotiekių (produktotiekių) apsaugos zonos (III skyrius, penktasis skirsnis)	0,0471	0,0471
382.	4950/0006:0432	4400-1108-4103	Kaišiadorių r. sav., Rumšiškių sen., Grabučiškės	2007-05-14	Miškų ūkio	Ūkinių miškų sklypai	Preliminarūs matavimai	Magistralinių dujotiekių ir naftotiekių (produktotiekių) apsaugos zonos (III skyrius, penktasis skirsnis)	0,1867	Magistralinių dujotiekių ir naftotiekių (produktotiekių) apsaugos zonos (III skyrius, penktasis skirsnis)	0,2021	0,2021
383.	4950/0006:0429	4400-1108-3944	Kaišiadorių r. sav., Rumšiškių sen., Grabučiškės	2007-05-14	Žemės ūkio	Kiti žemės ūkio paskirties žemės sklypai	Preliminarūs matavimai	Magistralinių dujotiekių ir naftotiekių (produktotiekių) apsaugos zonos (III skyrius, penktasis skirsnis)	0,4000	Magistralinių dujotiekių ir naftotiekių (produktotiekių) apsaugos zonos (III skyrius, penktasis skirsnis)	0,4448	0,4448
384.	4901/0004:0190	4400-0255-9177	Kaišiadorių r. sav., Rumšiškių sen., Grėbliučiškės	2004-03-27	Žemės ūkio	Kiti žemės ūkio paskirties žemės sklypai	Kadastriniai matavimai (LKS-94)	Magistralinių dujotiekių ir naftotiekių (produktotiekių) apsaugos zonos (III skyrius, penktasis skirsnis)	0,0058	Magistralinių dujotiekių ir naftotiekių (produktotiekių) apsaugos zonos (III skyrius, penktasis skirsnis)	0,0061	0,0061
385.	4901/0004:0332	4400-2082-0253	Kaišiadorių r. sav., Rumšiškių sen., Grėbliučiškės	2010-08-26	Žemės ūkio	Kiti žemės ūkio paskirties žemės sklypai	Preliminarūs matavimai	Magistralinių dujotiekių ir naftotiekių (produktotiekių) apsaugos zonos (III skyrius, penktasis skirsnis)	0,0097	Magistralinių dujotiekių ir naftotiekių (produktotiekių) apsaugos zonos (III skyrius, penktasis skirsnis)	0,0094	0,0094
386.	4901/0004:0023	4901-0004-0023	Kaišiadorių r. sav., Rumšiškių sen., Grėbliučiškės	1996-05-21	Žemės ūkio	-	Preliminarūs matavimai	Magistralinių dujotiekių ir naftotiekių (produktotiekių) apsaugos zonos (III skyrius, penktasis skirsnis)	0,7168	Magistralinių dujotiekių ir naftotiekių (produktotiekių) apsaugos zonos (III skyrius, penktasis skirsnis)	0,7157	0,7157
387.	4901/0004:0364	4400-4825-8388	Kaišiadorių r. sav., Rumšiškių sen., Grėbliučiškės	2017-11-14	Žemės ūkio	Kiti žemės ūkio paskirties žemės sklypai	Kadastriniai matavimai (LKS-94)	Magistralinių dujotiekių ir naftotiekių (produktotiekių) apsaugos zonos (III skyrius, penktasis skirsnis)	0,4458	Magistralinių dujotiekių ir naftotiekių (produktotiekių) apsaugos zonos (III skyrius, penktasis skirsnis)	0,4400	0,4400
								-	-	Elektros tinklų apsaugos zonos (III skyrius, ketvirtasis skirsnis)	0,0005	0,0005
388.	4901/0004:0005	4901-0004-0005	Kaišiadorių r. sav., Rumšiškių sen., Grėbliučiškės	1996-09-18	Žemės ūkio	Kiti žemės ūkio paskirties žemės sklypai	Kadastriniai matavimai (LKS-94)	Magistralinių dujotiekių ir naftotiekių (produktotiekių) apsaugos zonos (III skyrius, penktasis skirsnis)	0,1283	Magistralinių dujotiekių ir naftotiekių (produktotiekių) apsaugos zonos (III skyrius, penktasis skirsnis)	0,0823	0,0823
389.	4901/0004:0273	4400-1142-9115	Kaišiadorių r. sav., Rumšiškių sen., Grėbliučiškės	2007-06-19	Žemės ūkio	Kiti žemės ūkio paskirties žemės sklypai	Preliminarūs matavimai	Magistralinių dujotiekių ir naftotiekių (produktotiekių) apsaugos zonos (III skyrius, penktasis skirsnis)	0,0300	Magistralinių dujotiekių ir naftotiekių (produktotiekių) apsaugos zonos (III skyrius, penktasis skirsnis)	0,0746	0,0746

Eil. Nr.	Žemės sklypo kadastrinis numeris	Žemės sklypo unikalus numeris	Žemės sklypo adresas	Žemės sklypo suformavimo metai	Žemės sklypo paskirtis	Žemės sklypo naudojimo būdas	Žemės sklypo matavimų tipas	Esamos apsaugos zonos pavadinimas	Esamos apsaugos zonos plotas, ha	Planu nustatomos apsaugos zonos pavadinimas	Planu nustatomos apsaugos zonos plotas, ha	Iregistruotų ir Planu nustatomų apsaugos zonų bendras plotas, ha
390.	4901/0004:0121	4901-0004-0121	Kaišiadorių r. sav., Rumšiškių sen., Grėbliučiškės	2002-06-04	Žemės ūkio	Kiti žemės ūkio paskirties žemės sklypai	Preliminarūs matavimai	Magistralinių dujotiekių ir naftotiekių (produktotiekių) apsaugos zonos (III skyrius, penktasis skirsnis)	0,6466	Magistralinių dujotiekių ir naftotiekių (produktotiekių) apsaugos zonos (III skyrius, penktasis skirsnis)	0,6271	0,6271
391.	4901/0004:0324	4400-2081-8568	Kaišiadorių r. sav., Rumšiškių sen., Grėbliučiškės	2010-08-26	Žemės ūkio	Kiti žemės ūkio paskirties žemės sklypai	Preliminarūs matavimai	Magistralinių dujotiekių ir naftotiekių (produktotiekių) apsaugos zonos (III skyrius, penktasis skirsnis)	0,0249	Magistralinių dujotiekių ir naftotiekių (produktotiekių) apsaugos zonos (III skyrius, penktasis skirsnis)	0,0255	0,0255
392.	4901/0004:0361	4400-4523-9834	Kaišiadorių r. sav., Rumšiškių sen., Grėbliučiškės	2017-03-01	Žemės ūkio	Kiti žemės ūkio paskirties žemės sklypai	Kadastriniai matavimai (LKS-94)	Magistralinių dujotiekių ir naftotiekių (produktotiekių) apsaugos zonos (III skyrius, penktasis skirsnis)	0,1150	Magistralinių dujotiekių ir naftotiekių (produktotiekių) apsaugos zonos (III skyrius, penktasis skirsnis)	0,0725	0,0725
393.	4901/0004:0071	4901-0004-0071	Kaišiadorių r. sav., Rumšiškių sen., Grėbliučiškės	1997-10-30	Žemės ūkio	-	Preliminarūs matavimai	Magistralinių dujotiekių ir naftotiekių (produktotiekių) apsaugos zonos (III skyrius, penktasis skirsnis)	0,8984	Magistralinių dujotiekių ir naftotiekių (produktotiekių) apsaugos zonos (III skyrius, penktasis skirsnis)	0,9000	0,9000
								-	-	Elektros tinklų apsaugos zonos (III skyrius ketvirtasis skirsnis)	0,0003	0,0003
394.	4901/0004:0111	4901-0004-0111	Kaišiadorių r. sav., Rumšiškių sen., Grėbliučiškės	2000-12-04	Žemės ūkio	-	Preliminarūs matavimai	-	-	Magistralinių dujotiekių ir naftotiekių (produktotiekių) apsaugos zonos (III skyrius, penktasis skirsnis)	0,0556	0,0556
								Elektros tinklų apsaugos zonos (III skyrius ketvirtasis skirsnis)	0,0000	Elektros tinklų apsaugos zonos (III skyrius ketvirtasis skirsnis)	0,0301	0,0301
395.	4901/0004:0213	4400-0580-0724	Kaišiadorių r. sav., Rumšiškių sen., Grėbliučiškės	2005-04-28	Žemės ūkio	-	Preliminarūs matavimai	Magistralinių dujotiekių ir naftotiekių (produktotiekių) apsaugos zonos (III skyrius, penktasis skirsnis)	0,5000	Magistralinių dujotiekių ir naftotiekių (produktotiekių) apsaugos zonos (III skyrius, penktasis skirsnis)	0,5314	0,5314
396.	4901/0004:0214	4400-0580-0813	Kaišiadorių r. sav., Rumšiškių sen., Grėbliučiškės	2005-04-28	Žemės ūkio	-	Preliminarūs matavimai	-	-	Magistralinių dujotiekių ir naftotiekių (produktotiekių) apsaugos zonos (III skyrius, penktasis skirsnis)	0,1803	0,1803
397.	4901/0004:0025	4901-0004-0025	Kaišiadorių r. sav., Rumšiškių sen., Grėbliučiškės	1993-04-01	Žemės ūkio	-	Preliminarūs matavimai	Magistralinių dujotiekių ir naftotiekių (produktotiekių) apsaugos zonos (III skyrius, penktasis skirsnis)	0,0000	Magistralinių dujotiekių ir naftotiekių (produktotiekių) apsaugos zonos (III skyrius, penktasis skirsnis)	2,4371	2,4371
								Elektros tinklų apsaugos zonos (III skyrius ketvirtasis skirsnis)	0,0000	Elektros tinklų apsaugos zonos (III skyrius ketvirtasis skirsnis)	0,0003	0,0003
398.	4901/0004:0297	4400-1668-5811	Kaišiadorių r. sav., Rumšiškių sen., Grėbliučiškės	2008-09-25	Žemės ūkio	Kiti žemės ūkio paskirties žemės sklypai	Preliminarūs matavimai	Magistralinių dujotiekių ir naftotiekių (produktotiekių) apsaugos zonos (III skyrius, penktasis skirsnis)	0,0001	Magistralinių dujotiekių ir naftotiekių (produktotiekių) apsaugos zonos (III skyrius, penktasis skirsnis)	0,0000	0,0001
399.	4901/0004:0207	4400-0533-5400	Kaišiadorių r. sav., Rumšiškių sen., Grėbliučiškės	2005-02-28	Žemės ūkio	Kiti žemės ūkio paskirties žemės sklypai	Preliminarūs matavimai	Magistralinių dujotiekių ir naftotiekių (produktotiekių) apsaugos zonos (III skyrius, penktasis skirsnis)	0,0000	Magistralinių dujotiekių ir naftotiekių (produktotiekių) apsaugos zonos (III skyrius, penktasis skirsnis)	0,8952	0,8952
400.	4901/0004:0225	4400-0612-5351	Kaišiadorių r. sav., Rumšiškių sen., Grėbliučiškės	2005-06-07	Žemės ūkio	-	Preliminarūs matavimai	Magistralinių dujotiekių ir naftotiekių (produktotiekių) apsaugos zonos (III skyrius, penktasis skirsnis)	0,0000	Magistralinių dujotiekių ir naftotiekių (produktotiekių) apsaugos zonos (III skyrius, penktasis skirsnis)	0,3345	0,3345
401.	4901/0004:0035	4901-0004-0035	Kaišiadorių r. sav., Rumšiškių sen., Grėbliučiškės	2000-03-09	Žemės ūkio	-	Preliminarūs matavimai	Magistralinių dujotiekių ir naftotiekių (produktotiekių) apsaugos zonos (III skyrius, penktasis skirsnis)	0,0000	Magistralinių dujotiekių ir naftotiekių (produktotiekių) apsaugos zonos (III skyrius, penktasis skirsnis)	0,1129	0,1129
402.	4901/0004:0089	4901-0004-0089	Kaišiadorių r. sav., Rumšiškių sen., Grėbliučiškės	2002-03-12	Žemės ūkio	-	Preliminarūs matavimai	Magistralinių dujotiekių ir naftotiekių (produktotiekių) apsaugos zonos (III skyrius, penktasis skirsnis)	0,0662	Magistralinių dujotiekių ir naftotiekių (produktotiekių) apsaugos zonos (III skyrius, penktasis skirsnis)	0,1059	0,1059
								-	-	Elektros tinklų apsaugos zonos (III skyrius ketvirtasis skirsnis)	0,0190	0,0190
403.	4901/0004:0086	4901-0004-0086	Kaišiadorių r. sav., Rumšiškių sen., Grėbliučiškės	2002-03-13	Kita (žemės)	Susisiekiimo ir inžinerinių komunikacijų aptarnavimo objektų teritorijos	Kadastriniai matavimai (LKS-94)	Magistralinių dujotiekių ir naftotiekių (produktotiekių) apsaugos zonos (III skyrius, penktasis skirsnis)	0,0025	Magistralinių dujotiekių ir naftotiekių (produktotiekių) apsaugos zonos (III skyrius, penktasis skirsnis)	0,0025	0,0025

Eil. Nr.	Žemės sklypo kadastrinis numeris	Žemės sklypo unikalus numeris	Žemės sklypo adresas	Žemės sklypo suformavimo metai	Žemės sklypo paskirtis	Žemės sklypo naudojimo būdas	Žemės sklypo matavimų tipas	Esamos apsaugos zonos pavadinimas	Esamos apsaugos zonos plotas, ha	Planu nustatomos apsaugos zonos pavadinimas	Planu nustatomos apsaugos zonos plotas, ha	Iregistruotų ir Planu nustatomų apsaugos zonų bendras plotas, ha
404.	4901/0004:0026	4901-0004-0026	Kaišiadorių r. sav., Rumšiškių sen., Grėbliučiškės	1994-04-11	Žemės ūkio	-	Preliminarūs matavimai	Magistralinių dujotiekių ir naftotiekių (produktotiekių) apsaugos zonos (III skyrius, penktasis skirsnis)	1,4273	Magistralinių dujotiekių ir naftotiekių (produktotiekių) apsaugos zonos (III skyrius, penktasis skirsnis)	1,3404	1,3404
405.	4901/0004:0022	4901-0004-0022	Kaišiadorių r. sav., Rumšiškių sen., Grėbliučiškės	1993-02-26	Žemės ūkio	-	Preliminarūs matavimai	Magistralinių dujotiekių ir naftotiekių (produktotiekių) apsaugos zonos (III skyrius, penktasis skirsnis)	1,2181	Magistralinių dujotiekių ir naftotiekių (produktotiekių) apsaugos zonos (III skyrius, penktasis skirsnis)	1,2181	1,2181
								Elektros tinklų apsaugos zonos (III skyrius ketvirtasis skirsnis)	0,0000	Elektros tinklų apsaugos zonos (III skyrius ketvirtasis skirsnis)	0,0015	0,0015
406.	4901/0004:0087	4901-0004-0087	Kaišiadorių r. sav., Rumšiškių sen., Grėbliučiškės	2002-03-13	Kita (žemės)	Susisiekimo ir inžinerinių komunikacijų aptarnavimo objektų teritorijos	Kadastriniai matavimai (LKS-94)	Magistralinių dujotiekių ir naftotiekių (produktotiekių) apsaugos zonos (III skyrius, penktasis skirsnis)	0,0014	Magistralinių dujotiekių ir naftotiekių (produktotiekių) apsaugos zonos (III skyrius, penktasis skirsnis)	0,0014	0,0014
								-	-	Elektros tinklų apsaugos zonos (III skyrius ketvirtasis skirsnis)	0,0006	0,0006
407.	4901/0004:0323	4400-2081-8524	Kaišiadorių r. sav., Rumšiškių sen., Grėbliučiškės	2010-08-26	Žemės ūkio	Kiti žemės ūkio paskirties žemės sklypai	Preliminarūs matavimai	Magistralinių dujotiekių ir naftotiekių (produktotiekių) apsaugos zonos (III skyrius, penktasis skirsnis)	0,4100	Magistralinių dujotiekių ir naftotiekių (produktotiekių) apsaugos zonos (III skyrius, penktasis skirsnis)	0,2991	0,2991
408.	4901/0004:0029	4901-0004-0029	Kaišiadorių r. sav., Rumšiškių sen., Grėbliučiškės	1999-10-18	Žemės ūkio	Kiti žemės ūkio paskirties žemės sklypai	Kadastriniai matavimai (LKS-94)	Elektros tinklų apsaugos zonos (III skyrius ketvirtasis skirsnis)	0,1418	Elektros tinklų apsaugos zonos (III skyrius ketvirtasis skirsnis)	0,0110	0,1528
409.	4901/0002:0077	4901-0002-0077	Kaišiadorių r. sav., Rumšiškių sen., Juodiškės	1995-12-18	Žemės ūkio	-	Kadastriniai matavimai (LKS-94)	Magistralinių dujotiekių ir naftotiekių (produktotiekių) apsaugos zonos (III skyrius, penktasis skirsnis)	0,3418	Magistralinių dujotiekių ir naftotiekių (produktotiekių) apsaugos zonos (III skyrius, penktasis skirsnis)	0,0093	0,0093
410.	4901/0001:0117	4400-0077-4441	Kaišiadorių r. sav., Rumšiškių sen., Juodiškės	2003-09-02	Žemės ūkio	Kiti žemės ūkio paskirties žemės sklypai	Kadastriniai matavimai (LKS-94)	Magistralinių dujotiekių ir naftotiekių (produktotiekių) apsaugos zonos (III skyrius, penktasis skirsnis)	0,4335	Magistralinių dujotiekių ir naftotiekių (produktotiekių) apsaugos zonos (III skyrius, penktasis skirsnis)	0,4263	0,4263
411.	4901/0002:0062	4901-0002-0062	Kaišiadorių r. sav., Rumšiškių sen., Juodiškės	1996-09-18	Žemės ūkio	-	Preliminarūs matavimai	Magistralinių dujotiekių ir naftotiekių (produktotiekių) apsaugos zonos (III skyrius, penktasis skirsnis)	0,2120	Magistralinių dujotiekių ir naftotiekių (produktotiekių) apsaugos zonos (III skyrius, penktasis skirsnis)	0,1782	0,1782
412.	4901/0001:0254	4400-0935-1315	Kaišiadorių r. sav., Rumšiškių sen., Juodiškės	2006-09-05	Žemės ūkio	Kiti žemės ūkio paskirties žemės sklypai	Kadastriniai matavimai (LKS-94)	Magistralinių dujotiekių ir naftotiekių (produktotiekių) apsaugos zonos (III skyrius, penktasis skirsnis)	2,5282	Magistralinių dujotiekių ir naftotiekių (produktotiekių) apsaugos zonos (III skyrius, penktasis skirsnis)	1,4788	1,4788
								-	-	Elektros tinklų apsaugos zonos (III skyrius ketvirtasis skirsnis)	0,0003	0,0003
413.	4901/0001:0002	4901-0001-0002	Kaišiadorių r. sav., Rumšiškių sen., Juodiškės	1996-08-20	Žemės ūkio	Kiti žemės ūkio paskirties žemės sklypai	Kadastriniai matavimai (LKS-94)	Magistralinių dujotiekių ir naftotiekių (produktotiekių) apsaugos zonos (III skyrius, penktasis skirsnis)	0,3022	Magistralinių dujotiekių ir naftotiekių (produktotiekių) apsaugos zonos (III skyrius, penktasis skirsnis)	0,3038	0,3038
414.	4901/0002:0044	4901-0002-0044	Kaišiadorių r. sav., Rumšiškių sen., Juodiškės	1996-09-03	Žemės ūkio	-	Preliminarūs matavimai	Magistralinių dujotiekių ir naftotiekių (produktotiekių) apsaugos zonos (III skyrius, penktasis skirsnis)	0,0661	Magistralinių dujotiekių ir naftotiekių (produktotiekių) apsaugos zonos (III skyrius, penktasis skirsnis)	0,0750	0,0750
415.	4901/0002:0151	4901-0002-0151	Kaišiadorių r. sav., Rumšiškių sen., Juodiškės	1996-12-04	Žemės ūkio	Kiti žemės ūkio paskirties žemės sklypai	Kadastriniai matavimai (LKS-94)	Magistralinių dujotiekių ir naftotiekių (produktotiekių) apsaugos zonos (III skyrius, penktasis skirsnis)	0,1828	Magistralinių dujotiekių ir naftotiekių (produktotiekių) apsaugos zonos (III skyrius, penktasis skirsnis)	0,1852	0,1852
416.	4901/0002:0509	4400-2094-8163	Kaišiadorių r. sav., Rumšiškių sen., Juodiškės	2010-10-08	Žemės ūkio	Kiti žemės ūkio paskirties žemės sklypai	Preliminarūs matavimai	Magistralinių dujotiekių ir naftotiekių (produktotiekių) apsaugos zonos (III skyrius, penktasis skirsnis)	0,1300	Magistralinių dujotiekių ir naftotiekių (produktotiekių) apsaugos zonos (III skyrius, penktasis skirsnis)	0,0591	0,0591
417.	4901/0001:0118	4400-0149-3101	Kaišiadorių r. sav., Rumšiškių sen., Juodiškės	2003-11-28	Žemės ūkio	-	Preliminarūs matavimai	Magistralinių dujotiekių ir naftotiekių (produktotiekių) apsaugos zonos (III skyrius, penktasis skirsnis)	0,7204	Magistralinių dujotiekių ir naftotiekių (produktotiekių) apsaugos zonos (III skyrius, penktasis skirsnis)	0,7225	0,7225
418.	4901/0002:0172	4901-0002-0172	Kaišiadorių r. sav., Rumšiškių sen., Juodiškės	1998-01-26	Žemės ūkio	-	Preliminarūs matavimai	Magistralinių dujotiekių ir naftotiekių (produktotiekių) apsaugos zonos (III skyrius, penktasis skirsnis)	0,2205	Magistralinių dujotiekių ir naftotiekių (produktotiekių) apsaugos zonos (III skyrius, penktasis skirsnis)	0,2108	0,2108

Eil. Nr.	Žemės sklypo kadastrinis numeris	Žemės sklypo unikalus numeris	Žemės sklypo adresas	Žemės sklypo suformavimo metai	Žemės sklypo paskirtis	Žemės sklypo naudojimo būdas	Žemės sklypo matavimų tipas	Esamos apsaugos zonos pavadinimas	Esamos apsaugos zonos plotas, ha	Planu nustatomos apsaugos zonos pavadinimas	Planu nustatomos apsaugos zonos plotas, ha	Iregistruotų ir Planu nustatomų apsaugos zonų bendras plotas, ha
419.	4901/0002:0124	4901-0002-0124	Kaišiadorių r. sav., Rumšiškių sen., Juodiškės	2002-03-13	Kita (žemės)	Susisiekimo ir inžinerinių komunikacijų aptarnavimo objektų teritorijos	Kadastriniai matavimai (LKS-94)	Magistralinių dujotiekių ir naftotiekių (produktotiekių) apsaugos zonos (III skyrius, penktasis skirsnis)	0,0082	Magistralinių dujotiekių ir naftotiekių (produktotiekių) apsaugos zonos (III skyrius, penktasis skirsnis)	0,0082	0,0082
420.	4901/0001:0288	4400-1978-9334	Kaišiadorių r. sav., Rumšiškių sen., Juodiškės	2009-09-30	Žemės ūkio	Kiti žemės ūkio paskirties žemės sklypai	Preliminarūs matavimai	Magistralinių dujotiekių ir naftotiekių (produktotiekių) apsaugos zonos (III skyrius, penktasis skirsnis)	0,9278	Magistralinių dujotiekių ir naftotiekių (produktotiekių) apsaugos zonos (III skyrius, penktasis skirsnis)	0,9277	0,9278
421.	4901/0002:0519	4901-0001-0097	Kaišiadorių r. sav., Rumšiškių sen., Juodiškės	1997-10-15	Žemės ūkio	-	Preliminarūs matavimai	Magistralinių dujotiekių ir naftotiekių (produktotiekių) apsaugos zonos (III skyrius, penktasis skirsnis)	0,1231	Magistralinių dujotiekių ir naftotiekių (produktotiekių) apsaugos zonos (III skyrius, penktasis skirsnis)	0,1231	0,1231
422.	4901/0002:0245	4400-0489-9592	Kaišiadorių r. sav., Rumšiškių sen., Juodiškės	2005-01-03	Žemės ūkio	-	Preliminarūs matavimai	Magistralinių dujotiekių ir naftotiekių (produktotiekių) apsaugos zonos (III skyrius, penktasis skirsnis)	0,0853	Magistralinių dujotiekių ir naftotiekių (produktotiekių) apsaugos zonos (III skyrius, penktasis skirsnis)	0,0855	0,0855
423.	4901/0002:0078	4901-0002-0078	Kaišiadorių r. sav., Rumšiškių sen., Juodiškės	1996-05-31	Žemės ūkio	-	Kadastriniai matavimai (LKS-94)	Magistralinių dujotiekių ir naftotiekių (produktotiekių) apsaugos zonos (III skyrius, penktasis skirsnis)	0,0164	Magistralinių dujotiekių ir naftotiekių (produktotiekių) apsaugos zonos (III skyrius, penktasis skirsnis)	0,0161	0,0161
424.	4901/0002:0029	4901-0002-0029	Kaišiadorių r. sav., Rumšiškių sen., Juodiškės	1996-09-03	Žemės ūkio	-	Preliminarūs matavimai	Magistralinių dujotiekių ir naftotiekių (produktotiekių) apsaugos zonos (III skyrius, penktasis skirsnis)	0,0000	Magistralinių dujotiekių ir naftotiekių (produktotiekių) apsaugos zonos (III skyrius, penktasis skirsnis)	0,2049	0,2049
425.	4901/0002:0120	4901-0002-0120	Kaišiadorių r. sav., Rumšiškių sen., Juodiškės	2002-06-24	Žemės ūkio	-	Preliminarūs matavimai	Magistralinių dujotiekių ir naftotiekių (produktotiekių) apsaugos zonos (III skyrius, penktasis skirsnis)	0,1367	Magistralinių dujotiekių ir naftotiekių (produktotiekių) apsaugos zonos (III skyrius, penktasis skirsnis)	0,1367	0,1367
426.	4901/0002:0510	4400-2094-9317	Kaišiadorių r. sav., Rumšiškių sen., Juodiškės	2010-10-08	Žemės ūkio	Kiti žemės ūkio paskirties žemės sklypai	Preliminarūs matavimai	Magistralinių dujotiekių ir naftotiekių (produktotiekių) apsaugos zonos (III skyrius, penktasis skirsnis)	0,0600	Magistralinių dujotiekių ir naftotiekių (produktotiekių) apsaugos zonos (III skyrius, penktasis skirsnis)	0,1096	0,1096
427.	4901/0001:0112	4901-0001-0112	Kaišiadorių r. sav., Rumšiškių sen., Juodiškės	2001-12-04	Žemės ūkio	-	Preliminarūs matavimai	Magistralinių dujotiekių ir naftotiekių (produktotiekių) apsaugos zonos (III skyrius, penktasis skirsnis)	4,6918	Magistralinių dujotiekių ir naftotiekių (produktotiekių) apsaugos zonos (III skyrius, penktasis skirsnis)	4,6985	4,6985
428.	4901/0001:0296	4400-2081-3460	Kaišiadorių r. sav., Rumšiškių sen., Juodiškės	2010-08-25	Žemės ūkio	Kiti žemės ūkio paskirties žemės sklypai	Kadastriniai matavimai (LKS-94)	Magistralinių dujotiekių ir naftotiekių (produktotiekių) apsaugos zonos (III skyrius, penktasis skirsnis)	0,5541	Magistralinių dujotiekių ir naftotiekių (produktotiekių) apsaugos zonos (III skyrius, penktasis skirsnis)	0,5541	0,5541
								-	-	Elektros tinklų apsaugos zonos (III skyrius, ketvirtasis skirsnis)	0,0003	0,0003
429.	4901/0002:0005	4901-0002-0005	Kaišiadorių r. sav., Rumšiškių sen., Juodiškės	1996-08-20	Žemės ūkio	-	Preliminarūs matavimai	Magistralinių dujotiekių ir naftotiekių (produktotiekių) apsaugos zonos (III skyrius, penktasis skirsnis)	0,2229	Magistralinių dujotiekių ir naftotiekių (produktotiekių) apsaugos zonos (III skyrius, penktasis skirsnis)	0,2309	0,2309
430.	4901/0001:0265	4400-1372-2764	Kaišiadorių r. sav., Rumšiškių sen., Juodiškės	2007-12-03	Žemės ūkio	Kiti žemės ūkio paskirties žemės sklypai	Preliminarūs matavimai	Magistralinių dujotiekių ir naftotiekių (produktotiekių) apsaugos zonos (III skyrius, penktasis skirsnis)	0,1180	Magistralinių dujotiekių ir naftotiekių (produktotiekių) apsaugos zonos (III skyrius, penktasis skirsnis)	0,1166	0,1166
431.	4901/0001:0264	4400-1372-1512	Kaišiadorių r. sav., Rumšiškių sen., Juodiškės	2007-12-03	Žemės ūkio	Kiti žemės ūkio paskirties žemės sklypai	Preliminarūs matavimai	Magistralinių dujotiekių ir naftotiekių (produktotiekių) apsaugos zonos (III skyrius, penktasis skirsnis)	0,4140	Magistralinių dujotiekių ir naftotiekių (produktotiekių) apsaugos zonos (III skyrius, penktasis skirsnis)	0,4135	0,4135
432.	4901/0002:0173	4901-0002-0173	Kaišiadorių r. sav., Rumšiškių sen., Juodiškės	1998-01-26	Žemės ūkio	Kiti žemės ūkio paskirties žemės sklypai	Kadastriniai matavimai (LKS-94)	Magistralinių dujotiekių ir naftotiekių (produktotiekių) apsaugos zonos (III skyrius, penktasis skirsnis)	0,0328	Magistralinių dujotiekių ir naftotiekių (produktotiekių) apsaugos zonos (III skyrius, penktasis skirsnis)	0,0325	0,0325
433.	4901/0001:0276	4400-1763-6665	Kaišiadorių r. sav., Rumšiškių sen., Juodiškės	2008-11-26	Žemės ūkio	Kiti žemės ūkio paskirties žemės sklypai	Preliminarūs matavimai	Magistralinių dujotiekių ir naftotiekių (produktotiekių) apsaugos zonos (III skyrius, penktasis skirsnis)	0,0000	Magistralinių dujotiekių ir naftotiekių (produktotiekių) apsaugos zonos (III skyrius, penktasis skirsnis)	0,4111	0,4111
434.	4901/0002:0380	4400-4688-4251	Kaišiadorių r. sav., Rumšiškių sen., Juodiškės	2017-08-02	Žemės ūkio	Kiti žemės ūkio paskirties žemės sklypai	Kadastriniai matavimai (LKS-94)	Magistralinių dujotiekių ir naftotiekių (produktotiekių) apsaugos zonos (III skyrius, penktasis skirsnis)	0,2911	Magistralinių dujotiekių ir naftotiekių (produktotiekių) apsaugos zonos (III skyrius, penktasis skirsnis)	0,2863	0,2863

Eil. Nr.	Žemės sklypo kadastrinis numeris	Žemės sklypo unikalus numeris	Žemės sklypo adresas	Žemės sklypo suformavimo metai	Žemės sklypo paskirtis	Žemės sklypo naudojimo būdas	Žemės sklypo matavimų tipas	Esamos apsaugos zonos pavadinimas	Esamos apsaugos zonos plotas, ha	Planu nustatomos apsaugos zonos pavadinimas	Planu nustatomos apsaugos zonos plotas, ha	Iregistruotų ir Planu nustatomų apsaugos zonų bendras plotas, ha
435.	4901/0002:0367	4400-2034-1177	Kaišiadorių r. sav., Rumšiškių sen., Juodiškės	2010-03-22	Žemės ūkio	Kiti žemės ūkio paskirties žemės sklypai	Preliminarūs matavimai	Magistralinių dujotiekių ir naftotiekių (produktotiekių) apsaugos zonos (III skyrius, penktasis skirsnis)	0,1500	Magistralinių dujotiekių ir naftotiekių (produktotiekių) apsaugos zonos (III skyrius, penktasis skirsnis)	0,1586	0,1586
436.	4901/0002:0002	4901-0002-0002	Kaišiadorių r. sav., Rumšiškių sen., Juodiškės	1996-08-14	Žemės ūkio	Kiti žemės ūkio paskirties žemės sklypai	Kadastriniai matavimai (LKS-94)	Magistralinių dujotiekių ir naftotiekių (produktotiekių) apsaugos zonos (III skyrius, penktasis skirsnis)	0,1166	Magistralinių dujotiekių ir naftotiekių (produktotiekių) apsaugos zonos (III skyrius, penktasis skirsnis)	0,1174	0,1174
437.	4901/0002:0397	4400-5499-6118	Kaišiadorių r. sav., Rumšiškių sen., Juodiškės	2020-09-29	Žemės ūkio	Kiti žemės ūkio paskirties žemės sklypai	Kadastriniai matavimai (LKS-94)	Magistralinių dujotiekių ir naftotiekių (produktotiekių) apsaugos zonos (III skyrius, penktasis skirsnis)	0,0885	Magistralinių dujotiekių ir naftotiekių (produktotiekių) apsaugos zonos (III skyrius, penktasis skirsnis)	0,0894	0,0894
438.	4901/0002:0009	4901-0002-0009	Kaišiadorių r. sav., Rumšiškių sen., Juodiškės	1996-08-20	Žemės ūkio	Kiti žemės ūkio paskirties žemės sklypai	Kadastriniai matavimai (LKS-94)	Magistralinių dujotiekių ir naftotiekių (produktotiekių) apsaugos zonos (III skyrius, penktasis skirsnis)	0,1249	Magistralinių dujotiekių ir naftotiekių (produktotiekių) apsaugos zonos (III skyrius, penktasis skirsnis)	0,1239	0,1239
439.	4901/0002:0012	4901-0002-0012	Kaišiadorių r. sav., Rumšiškių sen., Juodiškės	1996-08-20	Žemės ūkio	Kiti žemės ūkio paskirties žemės sklypai	Kadastriniai matavimai (LKS-94)	Magistralinių dujotiekių ir naftotiekių (produktotiekių) apsaugos zonos (III skyrius, penktasis skirsnis)	0,1034	Magistralinių dujotiekių ir naftotiekių (produktotiekių) apsaugos zonos (III skyrius, penktasis skirsnis)	0,1017	0,1017
440.	4901/0002:0071	4901-0002-0071	Kaišiadorių r. sav., Rumšiškių sen., Juodiškės	1995-12-15	Žemės ūkio	-	Kadastriniai matavimai (LKS-94)	Magistralinių dujotiekių ir naftotiekių (produktotiekių) apsaugos zonos (III skyrius, penktasis skirsnis)	0,0000	Magistralinių dujotiekių ir naftotiekių (produktotiekių) apsaugos zonos (III skyrius, penktasis skirsnis)	1,1253	1,1253
441.	4901/0002:0112	4901-0001-0070	Kaišiadorių r. sav., Rumšiškių sen., Juodiškės	2001-07-30	Žemės ūkio	-	Preliminarūs matavimai	Magistralinių dujotiekių ir naftotiekių (produktotiekių) apsaugos zonos (III skyrius, penktasis skirsnis)	0,0000	Magistralinių dujotiekių ir naftotiekių (produktotiekių) apsaugos zonos (III skyrius, penktasis skirsnis)	0,1005	0,1005
442.	4901/0002:0119	4901-0002-0119	Kaišiadorių r. sav., Rumšiškių sen., Juodiškės	2002-06-24	Žemės ūkio	-	Preliminarūs matavimai	Magistralinių dujotiekių ir naftotiekių (produktotiekių) apsaugos zonos (III skyrius, penktasis skirsnis)	0,2364	Magistralinių dujotiekių ir naftotiekių (produktotiekių) apsaugos zonos (III skyrius, penktasis skirsnis)	0,2367	0,2367
443.	4901/0002:0137	4400-2873-6005	Kaišiadorių r. sav., Rumšiškių sen., Juodiškės	2014-01-23	Žemės ūkio	Kiti žemės ūkio paskirties žemės sklypai	Kadastriniai matavimai (LKS-94)	Magistralinių dujotiekių ir naftotiekių (produktotiekių) apsaugos zonos (III skyrius, penktasis skirsnis)	0,1708	Magistralinių dujotiekių ir naftotiekių (produktotiekių) apsaugos zonos (III skyrius, penktasis skirsnis)	0,1703	0,1703
444.	4901/0001:0016	4901-0001-0016	Kaišiadorių r. sav., Rumšiškių sen., Juodiškės	1998-08-13	Žemės ūkio	-	Preliminarūs matavimai	-	-	Magistralinių dujotiekių ir naftotiekių (produktotiekių) apsaugos zonos (III skyrius, penktasis skirsnis)	0,6540	0,6540
445.	4901/0002:0028	4901-0002-0028	Kaišiadorių r. sav., Rumšiškių sen., Juodiškės	1996-09-03	Žemės ūkio	-	Preliminarūs matavimai	Magistralinių dujotiekių ir naftotiekių (produktotiekių) apsaugos zonos (III skyrius, penktasis skirsnis)	0,0000	Magistralinių dujotiekių ir naftotiekių (produktotiekių) apsaugos zonos (III skyrius, penktasis skirsnis)	0,0565	0,0565
446.	4901/0002:0030	4901-0002-0030	Kaišiadorių r. sav., Rumšiškių sen., Juodiškės	1996-09-03	Žemės ūkio	-	Preliminarūs matavimai	Magistralinių dujotiekių ir naftotiekių (produktotiekių) apsaugos zonos (III skyrius, penktasis skirsnis)	0,0000	Magistralinių dujotiekių ir naftotiekių (produktotiekių) apsaugos zonos (III skyrius, penktasis skirsnis)	0,2800	0,2800
447.	4901/0002:0033	4901-0002-0033	Kaišiadorių r. sav., Rumšiškių sen., Juodiškės	1996-09-03	Žemės ūkio	-	Preliminarūs matavimai	Magistralinių dujotiekių ir naftotiekių (produktotiekių) apsaugos zonos (III skyrius, penktasis skirsnis)	0,1271	Magistralinių dujotiekių ir naftotiekių (produktotiekių) apsaugos zonos (III skyrius, penktasis skirsnis)	0,1218	0,1218
448.	4901/0001:0266	4901-0002-0174	Kaišiadorių r. sav., Rumšiškių sen., Juodiškės	1998-01-26	Žemės ūkio	-	Preliminarūs matavimai	Magistralinių dujotiekių ir naftotiekių (produktotiekių) apsaugos zonos (III skyrius, penktasis skirsnis)	0,2000	Magistralinių dujotiekių ir naftotiekių (produktotiekių) apsaugos zonos (III skyrius, penktasis skirsnis)	0,2028	0,2028
								-	-	Elektros tinklų apsaugos zonos (III skyrius, ketvirtasis skirsnis)	0,0003	0,0003
449.	4901/0001:0039	4901-0001-0039	Kaišiadorių r. sav., Rumšiškių sen., Juodiškės	2000-05-12	Žemės ūkio	-	Preliminarūs matavimai	Magistralinių dujotiekių ir naftotiekių (produktotiekių) apsaugos zonos (III skyrius, penktasis skirsnis)	0,6830	Magistralinių dujotiekių ir naftotiekių (produktotiekių) apsaugos zonos (III skyrius, penktasis skirsnis)	0,6829	0,6830
450.	4901/0002:0034	4901-0002-0034	Kaišiadorių r. sav., Rumšiškių sen., Juodiškės	1996-09-03	Žemės ūkio	-	Preliminarūs matavimai	Magistralinių dujotiekių ir naftotiekių (produktotiekių) apsaugos zonos (III skyrius, penktasis skirsnis)	0,3222	Magistralinių dujotiekių ir naftotiekių (produktotiekių) apsaugos zonos (III skyrius, penktasis skirsnis)	0,3146	0,3146

Eil. Nr.	Žemės sklypo kadastrinis numeris	Žemės sklypo unikalus numeris	Žemės sklypo adresas	Žemės sklypo suformavimo metai	Žemės sklypo paskirtis	Žemės sklypo naudojimo būdas	Žemės sklypo matavimų tipas	Esamos apsaugos zonos pavadinimas	Esamos apsaugos zonos plotas, ha	Planu nustatomos apsaugos zonos pavadinimas	Planu nustatomos apsaugos zonos plotas, ha	Iregistruotų ir Planu nustatomų apsaugos zonų bendras plotas, ha
451.	4901/0001:0119	4400-0340-1018	Kaišiadorių r. sav., Rumšiškių sen., Juodiškės	2004-06-30	Žemės ūkio	-	Preliminarūs matavimai	Magistralinių dujotiekių ir naftotiekių (produktotiekių) apsaugos zonos (III skyrius, penktasis skirsnis)	0,0000	Magistralinių dujotiekių ir naftotiekių (produktotiekių) apsaugos zonos (III skyrius, penktasis skirsnis)	1,0111	1,0111
452.	4950/0007:0067	4950-0007-0067	Kaišiadorių r. sav., Rumšiškių sen., Karčiupis	2002-02-01	Žemės ūkio	-	Preliminarūs matavimai	Magistralinių dujotiekių ir naftotiekių (produktotiekių) apsaugos zonos (III skyrius, penktasis skirsnis)	0,1172	Magistralinių dujotiekių ir naftotiekių (produktotiekių) apsaugos zonos (III skyrius, penktasis skirsnis)	0,1340	0,1340
453.	4950/7001:0041	4400-5755-5950	Kaišiadorių r. sav., Rumšiškių sen., Karčiupis	2021-10-25	Kita (žemės)	Susisiekimo ir inžinerinių tinklų koridorių teritorijos	Kadastriniai matavimai (LKS-94)	Magistralinių dujotiekių ir naftotiekių (produktotiekių) apsaugos zonos (III skyrius, penktasis skirsnis)	0,4737	Magistralinių dujotiekių ir naftotiekių (produktotiekių) apsaugos zonos (III skyrius, penktasis skirsnis)	0,0437	0,0437
454.	4950/0007:0186	4400-1370-6028	Kaišiadorių r. sav., Rumšiškių sen., Karčiupis	2007-11-30	Miškų ūkio	Ūkinių miškų sklypai	Preliminarūs matavimai	Magistralinių dujotiekių ir naftotiekių (produktotiekių) apsaugos zonos (III skyrius, penktasis skirsnis)	0,5062	Magistralinių dujotiekių ir naftotiekių (produktotiekių) apsaugos zonos (III skyrius, penktasis skirsnis)	0,5069	0,5069
455.	4950/0007:0168	4400-0838-2150	Kaišiadorių r. sav., Rumšiškių sen., Karčiupis	2006-04-13	Miškų ūkio	Ūkinių miškų sklypai	Preliminarūs matavimai	Magistralinių dujotiekių ir naftotiekių (produktotiekių) apsaugos zonos (III skyrius, penktasis skirsnis)	1,6809	Magistralinių dujotiekių ir naftotiekių (produktotiekių) apsaugos zonos (III skyrius, penktasis skirsnis)	1,6776	1,6776
456.	4950/0007:0178	4400-0882-1363	Kaišiadorių r. sav., Rumšiškių sen., Karčiupis	2006-06-14	Miškų ūkio	Ūkinių miškų sklypai	Preliminarūs matavimai	Magistralinių dujotiekių ir naftotiekių (produktotiekių) apsaugos zonos (III skyrius, penktasis skirsnis)	0,0619	Magistralinių dujotiekių ir naftotiekių (produktotiekių) apsaugos zonos (III skyrius, penktasis skirsnis)	0,0621	0,0621
457.	4950/0007:0084	4400-4522-8936	Kaišiadorių r. sav., Rumšiškių sen., Karčiupis	2017-03-01	Miškų ūkio	Rekreacinių miškų sklypai	Kadastriniai matavimai (LKS-94)	Magistralinių dujotiekių ir naftotiekių (produktotiekių) apsaugos zonos (III skyrius, penktasis skirsnis)	0,0181	Magistralinių dujotiekių ir naftotiekių (produktotiekių) apsaugos zonos (III skyrius, penktasis skirsnis)	0,0186	0,0186
458.	4950/0007:0223	4400-2180-0511	Kaišiadorių r. sav., Rumšiškių sen., Karčiupis	2011-06-08	Žemės ūkio	Kiti žemės ūkio paskirties žemės sklypai	Kadastriniai matavimai (LKS-94)	Magistralinių dujotiekių ir naftotiekių (produktotiekių) apsaugos zonos (III skyrius, penktasis skirsnis)	0,2546	Magistralinių dujotiekių ir naftotiekių (produktotiekių) apsaugos zonos (III skyrius, penktasis skirsnis)	0,2500	0,2500
459.	4950/0007:0081	4400-4106-3764	Kaišiadorių r. sav., Rumšiškių sen., Karčiupis	2016-02-18	Miškų ūkio	Ūkinių miškų sklypai	Kadastriniai matavimai (LKS-94)	Magistralinių dujotiekių ir naftotiekių (produktotiekių) apsaugos zonos (III skyrius, penktasis skirsnis)	0,3270	Magistralinių dujotiekių ir naftotiekių (produktotiekių) apsaugos zonos (III skyrius, penktasis skirsnis)	0,3284	0,3284
460.	4950/0007:0171	4400-0856-5373	Kaišiadorių r. sav., Rumšiškių sen., Karčiupis	2006-05-12	Žemės ūkio	Kiti žemės ūkio paskirties žemės sklypai	Preliminarūs matavimai	Magistralinių dujotiekių ir naftotiekių (produktotiekių) apsaugos zonos (III skyrius, penktasis skirsnis)	0,0414	Magistralinių dujotiekių ir naftotiekių (produktotiekių) apsaugos zonos (III skyrius, penktasis skirsnis)	0,0430	0,0430
461.	4950/0007:0085	4400-4561-3783	Kaišiadorių r. sav., Rumšiškių sen., Karčiupis	2017-04-04	Miškų ūkio	Rekreacinių miškų sklypai	Kadastriniai matavimai (LKS-94)	Magistralinių dujotiekių ir naftotiekių (produktotiekių) apsaugos zonos (III skyrius, penktasis skirsnis)	0,2679	Magistralinių dujotiekių ir naftotiekių (produktotiekių) apsaugos zonos (III skyrius, penktasis skirsnis)	0,2717	0,2717
462.	4950/0007:0195	4400-1631-2604	Kaišiadorių r. sav., Rumšiškių sen., Karčiupis	2008-08-07	Miškų ūkio	Rekreacinių miškų sklypai; Apsauginių miškų sklypai	Preliminarūs matavimai	Magistralinių dujotiekių ir naftotiekių (produktotiekių) apsaugos zonos (III skyrius, penktasis skirsnis)	1,2641	Magistralinių dujotiekių ir naftotiekių (produktotiekių) apsaugos zonos (III skyrius, penktasis skirsnis)	1,2600	1,2600
463.	4950/0007:0172	4400-0856-5419	Kaišiadorių r. sav., Rumšiškių sen., Karčiupis	2006-05-12	Miškų ūkio	Ūkinių miškų sklypai	Preliminarūs matavimai	Magistralinių dujotiekių ir naftotiekių (produktotiekių) apsaugos zonos (III skyrius, penktasis skirsnis)	0,7006	Magistralinių dujotiekių ir naftotiekių (produktotiekių) apsaugos zonos (III skyrius, penktasis skirsnis)	0,7050	0,7050
464.	4950/0007:0187	4400-1370-6106	Kaišiadorių r. sav., Rumšiškių sen., Karčiupis	2007-11-30	Miškų ūkio	Ūkinių miškų sklypai	Preliminarūs matavimai	Magistralinių dujotiekių ir naftotiekių (produktotiekių) apsaugos zonos (III skyrius, penktasis skirsnis)	0,1411	Magistralinių dujotiekių ir naftotiekių (produktotiekių) apsaugos zonos (III skyrius, penktasis skirsnis)	0,1425	0,1425
465.	4950/0007:0083	4400-4502-9803	Kaišiadorių r. sav., Rumšiškių sen., Karčiupis	2017-02-08	Miškų ūkio	Rekreacinių miškų sklypai	Kadastriniai matavimai (LKS-94)	Magistralinių dujotiekių ir naftotiekių (produktotiekių) apsaugos zonos (III skyrius, penktasis skirsnis)	0,0515	Magistralinių dujotiekių ir naftotiekių (produktotiekių) apsaugos zonos (III skyrius, penktasis skirsnis)	0,0450	0,0450
466.	4950/0007:0214	4400-2124-6651	Kaišiadorių r. sav., Rumšiškių sen., Karčiupis, Miško g. 32	2010-12-27	Kita (žemės)	Vienbučių ir dvibučių gyvenamųjų pastatų teritorijos	Kadastriniai matavimai (LKS-94)	Magistralinių dujotiekių ir naftotiekių (produktotiekių) apsaugos zonos (III skyrius, penktasis skirsnis)	0,0006	Magistralinių dujotiekių ir naftotiekių (produktotiekių) apsaugos zonos (III skyrius, penktasis skirsnis)	0,0010	0,0010
467.	4950/0007:0215	4400-2124-6719	Kaišiadorių r. sav., Rumšiškių sen., Karčiupis, Miško g. 34	2010-12-27	Kita (žemės)	Vienbučių ir dvibučių gyvenamųjų pastatų teritorijos	Kadastriniai matavimai (LKS-94)	Magistralinių dujotiekių ir naftotiekių (produktotiekių) apsaugos zonos (III skyrius, penktasis skirsnis)	0,0024	Magistralinių dujotiekių ir naftotiekių (produktotiekių) apsaugos zonos (III skyrius, penktasis skirsnis)	0,0004	0,0004

Eil. Nr.	Žemės sklypo kadastrinis numeris	Žemės sklypo unikalus numeris	Žemės sklypo adresas	Žemės sklypo suformavimo metai	Žemės sklypo paskirtis	Žemės sklypo naudojimo būdas	Žemės sklypo matavimų tipas	Esamos apsaugos zonos pavadinimas	Esamos apsaugos zonos plotas, ha	Planu nustatomos apsaugos zonos pavadinimas	Planu nustatomos apsaugos zonos plotas, ha	Iregistruotų ir Planu nustatomų apsaugos zonų bendras plotas, ha
468.	4950/0007:0216	4400-2124-6351	Kaišiadorių r. sav., Rumšiškių sen., Karčiupis, Miško g. 36	2010-12-28	Kita (žemės)	Vienbučių ir dvibučių gyvenamųjų pastatų teritorijos	Kadastriniai matavimai (LKS-94)	Magistralinių dujotiekių ir naftotiekių (produktotiekių) apsaugos zonos (III skyrius, penktasis skirsnis)	0,0000	Magistralinių dujotiekių ir naftotiekių (produktotiekių) apsaugos zonos (III skyrius, penktasis skirsnis)	0,0000	0,0000
469.	4950/0007:0219	4400-2124-6519	Kaišiadorių r. sav., Rumšiškių sen., Karčiupis, Miško g. 42	2010-12-28	Kita (žemės)	Vienbučių ir dvibučių gyvenamųjų pastatų teritorijos	Kadastriniai matavimai (LKS-94)	Magistralinių dujotiekių ir naftotiekių (produktotiekių) apsaugos zonos (III skyrius, penktasis skirsnis)	0,1301	Magistralinių dujotiekių ir naftotiekių (produktotiekių) apsaugos zonos (III skyrius, penktasis skirsnis)	0,1316	0,1316
470.	4950/0007:0015	4950-0007-0015	Kaišiadorių r. sav., Rumšiškių sen., Karčiupis, Puntuko g. 2A	1996-05-09	Mišku ūkio	Ūkinių miškų sklypai	Kadastriniai matavimai (LKS-94)	Magistralinių dujotiekių ir naftotiekių (produktotiekių) apsaugos zonos (III skyrius, penktasis skirsnis)	0,1955	Magistralinių dujotiekių ir naftotiekių (produktotiekių) apsaugos zonos (III skyrius, penktasis skirsnis)	0,1902	0,1902
471.	4901/0002:0316	4400-1112-7278	Kaišiadorių r. sav., Rumšiškių sen., Kaspariškės	2007-05-15	Žemės ūkio	Kiti žemės ūkio paskirties žemės sklypai	Kadastriniai matavimai (LKS-94)	Magistralinių dujotiekių ir naftotiekių (produktotiekių) apsaugos zonos (III skyrius, penktasis skirsnis)	0,1940	Magistralinių dujotiekių ir naftotiekių (produktotiekių) apsaugos zonos (III skyrius, penktasis skirsnis)	0,2743	0,2743
472.	4901/0002:0326	4400-1239-3727	Kaišiadorių r. sav., Rumšiškių sen., Kaspariškės	2007-10-12	Žemės ūkio	Kiti žemės ūkio paskirties žemės sklypai	Preliminarūs matavimai	Magistralinių dujotiekių ir naftotiekių (produktotiekių) apsaugos zonos (III skyrius, penktasis skirsnis)	0,1600	Magistralinių dujotiekių ir naftotiekių (produktotiekių) apsaugos zonos (III skyrius, penktasis skirsnis)	0,1719	0,1719
473.	4901/0002:0229	4400-0447-2393	Kaišiadorių r. sav., Rumšiškių sen., Kaspariškės	2004-11-16	Žemės ūkio	-	Preliminarūs matavimai	Magistralinių dujotiekių ir naftotiekių (produktotiekių) apsaugos zonos (III skyrius, penktasis skirsnis)	2,4000	Magistralinių dujotiekių ir naftotiekių (produktotiekių) apsaugos zonos (III skyrius, penktasis skirsnis)	2,3623	2,3623
474.	4901/0002:0231	4400-3109-3577	Kaišiadorių r. sav., Rumšiškių sen., Kaspariškės	2014-10-29	Žemės ūkio	Kiti žemės ūkio paskirties žemės sklypai	Kadastriniai matavimai (LKS-94)	Magistralinių dujotiekių ir naftotiekių (produktotiekių) apsaugos zonos (III skyrius, penktasis skirsnis)	0,4341	Magistralinių dujotiekių ir naftotiekių (produktotiekių) apsaugos zonos (III skyrius, penktasis skirsnis)	0,4259	0,4259
475.	4901/0002:0317	4400-1143-3428	Kaišiadorių r. sav., Rumšiškių sen., Kaspariškės	2007-06-19	Žemės ūkio	Kiti žemės ūkio paskirties žemės sklypai	Preliminarūs matavimai	Magistralinių dujotiekių ir naftotiekių (produktotiekių) apsaugos zonos (III skyrius, penktasis skirsnis)	0,0000	Magistralinių dujotiekių ir naftotiekių (produktotiekių) apsaugos zonos (III skyrius, penktasis skirsnis)	0,4723	0,4723
476.	4901/0002:0364	4400-1965-8541	Kaišiadorių r. sav., Rumšiškių sen., Kaspariškės	2009-09-07	Žemės ūkio	Kiti žemės ūkio paskirties žemės sklypai	Preliminarūs matavimai	-	-	Magistralinių dujotiekių ir naftotiekių (produktotiekių) apsaugos zonos (III skyrius, penktasis skirsnis)	0,0006	0,0006
477.	4908/0004:0473	4400-0865-3556	Kaišiadorių r. sav., Rumšiškių sen., Kaspariškės	2006-05-24	Žemės ūkio	Kiti žemės ūkio paskirties žemės sklypai	Preliminarūs matavimai	Magistralinių dujotiekių ir naftotiekių (produktotiekių) apsaugos zonos (III skyrius, penktasis skirsnis)	0,1241	Magistralinių dujotiekių ir naftotiekių (produktotiekių) apsaugos zonos (III skyrius, penktasis skirsnis)	0,1238	0,1238
478.	4901/0002:0311	4400-1106-7279	Kaišiadorių r. sav., Rumšiškių sen., Kaspariškės	2007-05-11	Žemės ūkio	Kiti žemės ūkio paskirties žemės sklypai	Preliminarūs matavimai	Magistralinių dujotiekių ir naftotiekių (produktotiekių) apsaugos zonos (III skyrius, penktasis skirsnis)	0,0000	Magistralinių dujotiekių ir naftotiekių (produktotiekių) apsaugos zonos (III skyrius, penktasis skirsnis)	0,6945	0,6945
479.	4908/0004:0478	4400-0882-0111	Kaišiadorių r. sav., Rumšiškių sen., Kaspariškės	2006-06-14	Žemės ūkio	Kiti žemės ūkio paskirties žemės sklypai	Kadastriniai matavimai (LKS-94)	Magistralinių dujotiekių ir naftotiekių (produktotiekių) apsaugos zonos (III skyrius, penktasis skirsnis)	0,0442	Magistralinių dujotiekių ir naftotiekių (produktotiekių) apsaugos zonos (III skyrius, penktasis skirsnis)	0,0439	0,0439
480.	4901/0002:0096	4901-0002-0096	Kaišiadorių r. sav., Rumšiškių sen., Kaspariškės	1996-09-13	Žemės ūkio	-	Preliminarūs matavimai	Magistralinių dujotiekių ir naftotiekių (produktotiekių) apsaugos zonos (III skyrius, penktasis skirsnis)	0,7224	Magistralinių dujotiekių ir naftotiekių (produktotiekių) apsaugos zonos (III skyrius, penktasis skirsnis)	0,7109	0,7109
481.	4901/0002:0210	4400-0197-4627	Kaišiadorių r. sav., Rumšiškių sen., Kaspariškės	2004-01-26	Mišku ūkio	-	Preliminarūs matavimai	Magistralinių dujotiekių ir naftotiekių (produktotiekių) apsaugos zonos (III skyrius, penktasis skirsnis)	0,0434	Magistralinių dujotiekių ir naftotiekių (produktotiekių) apsaugos zonos (III skyrius, penktasis skirsnis)	0,0412	0,0412
482.	4901/0002:0363	4400-1965-8410	Kaišiadorių r. sav., Rumšiškių sen., Kaspariškės	2009-09-07	Žemės ūkio	Kiti žemės ūkio paskirties žemės sklypai	Preliminarūs matavimai	Magistralinių dujotiekių ir naftotiekių (produktotiekių) apsaugos zonos (III skyrius, penktasis skirsnis)	0,3800	Magistralinių dujotiekių ir naftotiekių (produktotiekių) apsaugos zonos (III skyrius, penktasis skirsnis)	0,6542	0,6542
483.	4901/0002:0304	4400-1012-5556	Kaišiadorių r. sav., Rumšiškių sen., Kaspariškės	2006-12-28	Mišku ūkio	Ūkinių miškų sklypai	Preliminarūs matavimai	Magistralinių dujotiekių ir naftotiekių (produktotiekių) apsaugos zonos (III skyrius, penktasis skirsnis)	0,4234	Magistralinių dujotiekių ir naftotiekių (produktotiekių) apsaugos zonos (III skyrius, penktasis skirsnis)	0,4157	0,4157
484.	4901/0002:0117	4901-0002-0117	Kaišiadorių r. sav., Rumšiškių sen., Kaspariškės	2001-08-23	Žemės ūkio	-	Preliminarūs matavimai	Magistralinių dujotiekių ir naftotiekių (produktotiekių) apsaugos zonos (III skyrius, penktasis skirsnis)	0,3408	Magistralinių dujotiekių ir naftotiekių (produktotiekių) apsaugos zonos (III skyrius, penktasis skirsnis)	0,3330	0,3330

Eil. Nr.	Žemės sklypo kadastrinis numeris	Žemės sklypo unikalus numeris	Žemės sklypo adresas	Žemės sklypo suformavimo metai	Žemės sklypo paskirtis	Žemės sklypo naudojimo būdas	Žemės sklypo matavimų tipas	Esamos apsaugos zonos pavadinimas	Esamos apsaugos zonos plotas, ha	Planu nustatomos apsaugos zonos pavadinimas	Planu nustatomos apsaugos zonos plotas, ha	Iregistruotų ir Planu nustatomų apsaugos zonų bendras plotas, ha
485.	4901/0002:0196	4901-0002-0196	Kaišiadorių r. sav., Rumšiškių sen., Kaspariškės	2003-03-12	Mišku ūkio	-	Preliminarūs matavimai	Magistralinių dujotiekių ir naftotiekių (produktotiekių) apsaugos zonos (III skyrius, penktasis skirsnis)	0,2979	Magistralinių dujotiekių ir naftotiekių (produktotiekių) apsaugos zonos (III skyrius, penktasis skirsnis)	0,2883	0,2883
486.	4908/0005:0351	4400-0537-2538	Kaišiadorių r. sav., Rumšiškių sen., Leliušiai	2005-03-03	Žemės ūkio	-	Preliminarūs matavimai	Magistralinių dujotiekių ir naftotiekių (produktotiekių) apsaugos zonos (III skyrius, penktasis skirsnis)	2,5500	Magistralinių dujotiekių ir naftotiekių (produktotiekių) apsaugos zonos (III skyrius, penktasis skirsnis)	1,3520	1,3520
487.	4908/0005:0162	4908-0005-0162	Kaišiadorių r. sav., Rumšiškių sen., Leliušiai	1998-05-11	Žemės ūkio	-	Preliminarūs matavimai	Magistralinių dujotiekių ir naftotiekių (produktotiekių) apsaugos zonos (III skyrius, penktasis skirsnis)	0,7890	Magistralinių dujotiekių ir naftotiekių (produktotiekių) apsaugos zonos (III skyrius, penktasis skirsnis)	0,7869	0,7869
488.	4908/0005:0004	4908-0005-0004	Kaišiadorių r. sav., Rumšiškių sen., Leliušiai	1996-05-08	Žemės ūkio	Kiti žemės ūkio paskirties žemės sklypai	Kadastriniai matavimai (LKS-94)	Magistralinių dujotiekių ir naftotiekių (produktotiekių) apsaugos zonos (III skyrius, penktasis skirsnis)	0,2061	Magistralinių dujotiekių ir naftotiekių (produktotiekių) apsaugos zonos (III skyrius, penktasis skirsnis)	0,2080	0,2080
489.	4908/0005:0160	4908-0005-0160	Kaišiadorių r. sav., Rumšiškių sen., Leliušiai	1998-03-17	Žemės ūkio	-	Preliminarūs matavimai	Magistralinių dujotiekių ir naftotiekių (produktotiekių) apsaugos zonos (III skyrius, penktasis skirsnis)	0,2264	Magistralinių dujotiekių ir naftotiekių (produktotiekių) apsaugos zonos (III skyrius, penktasis skirsnis)	0,2264	0,2264
490.	4908/0005:0421	4400-1189-0018	Kaišiadorių r. sav., Rumšiškių sen., Leliušiai	2007-08-17	Žemės ūkio	Kiti žemės ūkio paskirties žemės sklypai	Preliminarūs matavimai	Magistralinių dujotiekių ir naftotiekių (produktotiekių) apsaugos zonos (III skyrius, penktasis skirsnis)	0,1684	Magistralinių dujotiekių ir naftotiekių (produktotiekių) apsaugos zonos (III skyrius, penktasis skirsnis)	0,1684	0,1684
491.	4908/0005:0422	4400-1189-0061	Kaišiadorių r. sav., Rumšiškių sen., Leliušiai	2007-08-17	Žemės ūkio	Kiti žemės ūkio paskirties žemės sklypai	Preliminarūs matavimai	Magistralinių dujotiekių ir naftotiekių (produktotiekių) apsaugos zonos (III skyrius, penktasis skirsnis)	0,4212	Magistralinių dujotiekių ir naftotiekių (produktotiekių) apsaugos zonos (III skyrius, penktasis skirsnis)	0,4242	0,4242
492.	4908/0005:0358	4400-0579-6145	Kaišiadorių r. sav., Rumšiškių sen., Leliušiai	2005-04-27	Žemės ūkio	-	Preliminarūs matavimai	Magistralinių dujotiekių ir naftotiekių (produktotiekių) apsaugos zonos (III skyrius, penktasis skirsnis)	0,6492	Magistralinių dujotiekių ir naftotiekių (produktotiekių) apsaugos zonos (III skyrius, penktasis skirsnis)	0,6473	0,6473
493.	4901/0003:0071	4400-2899-1464	Kaišiadorių r. sav., Rumšiškių sen., Pagiriai	2014-02-20	Mišku ūkio	Ūkiniu miškų sklypai	Kadastriniai matavimai (LKS-94)	Magistralinių dujotiekių ir naftotiekių (produktotiekių) apsaugos zonos (III skyrius, penktasis skirsnis)	0,2008	Magistralinių dujotiekių ir naftotiekių (produktotiekių) apsaugos zonos (III skyrius, penktasis skirsnis)	0,1941	0,1941
494.	4901/0003:0310	4400-2103-1290	Kaišiadorių r. sav., Rumšiškių sen., Pagiriai	2010-11-02	Mišku ūkio	Ekosistemų apsaugos miškų sklypai; Ūkiniu miškų sklypai	Kadastriniai matavimai (LKS-94)	Magistralinių dujotiekių ir naftotiekių (produktotiekių) apsaugos zonos (III skyrius, penktasis skirsnis)	4,6320	Magistralinių dujotiekių ir naftotiekių (produktotiekių) apsaugos zonos (III skyrius, penktasis skirsnis)	5,4921	5,4921
								-	-	Elektros tinklų apsaugos zonos (III skyrius, ketvirtasis skirsnis)	0,0003	0,0003
495.	4901/0003:0072	4400-3963-6512	Kaišiadorių r. sav., Rumšiškių sen., Pagiriai	2015-09-25	Mišku ūkio	Ūkiniu miškų sklypai	Kadastriniai matavimai (LKS-94)	-	-	Magistralinių dujotiekių ir naftotiekių (produktotiekių) apsaugos zonos (III skyrius, penktasis skirsnis)	0,1163	0,1163
496.	4901/0002:0136	4901-0002-0136	Kaišiadorių r. sav., Rumšiškių sen., Pentiškės	2003-02-17	Žemės ūkio	-	Preliminarūs matavimai	Magistralinių dujotiekių ir naftotiekių (produktotiekių) apsaugos zonos (III skyrius, penktasis skirsnis)	0,1991	Magistralinių dujotiekių ir naftotiekių (produktotiekių) apsaugos zonos (III skyrius, penktasis skirsnis)	0,2005	0,2005
497.	4901/0003:0221	4400-1527-3933	Kaišiadorių r. sav., Rumšiškių sen., Pentiškės	2008-03-15	Žemės ūkio	Kiti žemės ūkio paskirties žemės sklypai	Preliminarūs matavimai	Magistralinių dujotiekių ir naftotiekių (produktotiekių) apsaugos zonos (III skyrius, penktasis skirsnis)	0,3900	Magistralinių dujotiekių ir naftotiekių (produktotiekių) apsaugos zonos (III skyrius, penktasis skirsnis)	0,3180	0,3180
498.	4901/0003:0246	4400-5168-3873	Kaišiadorių r. sav., Rumšiškių sen., Pentiškės	2019-04-18	Žemės ūkio	Kiti žemės ūkio paskirties žemės sklypai	Kadastriniai matavimai (LKS-94)	Magistralinių dujotiekių ir naftotiekių (produktotiekių) apsaugos zonos (III skyrius, penktasis skirsnis)	0,0543	Magistralinių dujotiekių ir naftotiekių (produktotiekių) apsaugos zonos (III skyrius, penktasis skirsnis)	0,0539	0,0539
499.	4901/0003:0330	4400-5081-3173	Kaišiadorių r. sav., Rumšiškių sen., Pentiškės	2018-11-26	Žemės ūkio	Kiti žemės ūkio paskirties žemės sklypai	Kadastriniai matavimai (LKS-94)	Magistralinių dujotiekių ir naftotiekių (produktotiekių) apsaugos zonos (III skyrius, penktasis skirsnis)	0,1158	Magistralinių dujotiekių ir naftotiekių (produktotiekių) apsaugos zonos (III skyrius, penktasis skirsnis)	0,6429	0,6429
500.	4901/0002:0130	4901-0002-0130	Kaišiadorių r. sav., Rumšiškių sen., Pentiškės	2002-03-13	Kita (žemės)	Susisiekimo ir inžinerinių komunikacijų aptarnavimo objektų teritorijos	Kadastriniai matavimai (LKS-94)	Magistralinių dujotiekių ir naftotiekių (produktotiekių) apsaugos zonos (III skyrius, penktasis skirsnis)	0,0055	Magistralinių dujotiekių ir naftotiekių (produktotiekių) apsaugos zonos (III skyrius, penktasis skirsnis)	0,0055	0,0055

Eil. Nr.	Žemės sklypo kadastrinis numeris	Žemės sklypo unikalus numeris	Žemės sklypo adresas	Žemės sklypo suformavimo metai	Žemės sklypo paskirtis	Žemės sklypo naudojimo būdas	Žemės sklypo matavimų tipas	Esamos apsaugos zonos pavadinimas	Esamos apsaugos zonos plotas, ha	Planu nustatomos apsaugos zonos pavadinimas	Planu nustatomos apsaugos zonos plotas, ha	Iregistruotų ir Planu nustatomų apsaugos zonų bendras plotas, ha
501.	4901/0002:0328	4400-1581-1211	Kaišiadorių r. sav., Rumšiškių sen., Pentiškės	2008-05-22	Žemės ūkio	Kiti žemės ūkio paskirties žemės sklypai	Preliminarūs matavimai	Magistralinių dujotiekių ir naftotiekių (produktotiekių) apsaugos zonos (III skyrius, penktasis skirsnis)	0,0600	Magistralinių dujotiekių ir naftotiekių (produktotiekių) apsaugos zonos (III skyrius, penktasis skirsnis)	0,4373	0,4373
								-	-	Elektros tinklų apsaugos zonos (III skyrius, ketvirtasis skirsnis)	0,0103	0,0103
502.	4901/0002:0126	4901-0002-0126	Kaišiadorių r. sav., Rumšiškių sen., Pentiškės	2002-03-13	Kita (žemės)	Susisiekimo ir inžinerinių komunikacijų aptarnavimo objektų teritorijos	Kadastriniai matavimai (LKS-94)	Magistralinių dujotiekių ir naftotiekių (produktotiekių) apsaugos zonos (III skyrius, penktasis skirsnis)	0,0048	Magistralinių dujotiekių ir naftotiekių (produktotiekių) apsaugos zonos (III skyrius, penktasis skirsnis)	0,0048	0,0048
								-	-	Elektros tinklų apsaugos zonos (III skyrius, ketvirtasis skirsnis)	0,0014	0,0014
503.	4901/0002:0343	4400-1814-4195	Kaišiadorių r. sav., Rumšiškių sen., Pentiškės	2009-02-09	Žemės ūkio	Kiti žemės ūkio paskirties žemės sklypai	Preliminarūs matavimai	Magistralinių dujotiekių ir naftotiekių (produktotiekių) apsaugos zonos (III skyrius, penktasis skirsnis)	0,3080	Magistralinių dujotiekių ir naftotiekių (produktotiekių) apsaugos zonos (III skyrius, penktasis skirsnis)	0,3032	0,3032
504.	4901/0003:0234	4400-5010-8622	Kaišiadorių r. sav., Rumšiškių sen., Pentiškės	2018-05-23	Žemės ūkio	Kiti žemės ūkio paskirties žemės sklypai	Kadastriniai matavimai (LKS-94)	Magistralinių dujotiekių ir naftotiekių (produktotiekių) apsaugos zonos (III skyrius, penktasis skirsnis)	0,0197	Magistralinių dujotiekių ir naftotiekių (produktotiekių) apsaugos zonos (III skyrius, penktasis skirsnis)	0,0195	0,0195
505.	4901/0003:0199	4400-0841-6439	Kaišiadorių r. sav., Rumšiškių sen., Pentiškės	2006-04-20	Žemės ūkio	Kiti žemės ūkio paskirties žemės sklypai	Preliminarūs matavimai	Magistralinių dujotiekių ir naftotiekių (produktotiekių) apsaugos zonos (III skyrius, penktasis skirsnis)	0,0384	Magistralinių dujotiekių ir naftotiekių (produktotiekių) apsaugos zonos (III skyrius, penktasis skirsnis)	0,0384	0,0384
506.	4901/0002:0128	4901-0002-0128	Kaišiadorių r. sav., Rumšiškių sen., Pentiškės	2002-03-13	Kita (žemės)	Susisiekimo ir inžinerinių komunikacijų aptarnavimo objektų teritorijos	Kadastriniai matavimai (LKS-94)	Magistralinių dujotiekių ir naftotiekių (produktotiekių) apsaugos zonos (III skyrius, penktasis skirsnis)	0,0188	Magistralinių dujotiekių ir naftotiekių (produktotiekių) apsaugos zonos (III skyrius, penktasis skirsnis)	0,0188	0,0188
								-	-	Elektros tinklų apsaugos zonos (III skyrius, ketvirtasis skirsnis)	0,0062	0,0062
507.	4901/0003:0167	4400-0542-8824	Kaišiadorių r. sav., Rumšiškių sen., Pentiškės	2005-03-11	Žemės ūkio	-	Preliminarūs matavimai	Magistralinių dujotiekių ir naftotiekių (produktotiekių) apsaugos zonos (III skyrius, penktasis skirsnis)	0,2800	Magistralinių dujotiekių ir naftotiekių (produktotiekių) apsaugos zonos (III skyrius, penktasis skirsnis)	0,3676	0,3676
508.	4901/0002:0313	4400-1112-6259	Kaišiadorių r. sav., Rumšiškių sen., Pentiškės	2007-05-15	Žemės ūkio	Kiti žemės ūkio paskirties žemės sklypai	Preliminarūs matavimai	Magistralinių dujotiekių ir naftotiekių (produktotiekių) apsaugos zonos (III skyrius, penktasis skirsnis)	0,1270	Magistralinių dujotiekių ir naftotiekių (produktotiekių) apsaugos zonos (III skyrius, penktasis skirsnis)	0,1239	0,1239
509.	4901/0002:0125	4901-0002-0125	Kaišiadorių r. sav., Rumšiškių sen., Pentiškės	2002-03-13	Kita (žemės)	Susisiekimo ir inžinerinių komunikacijų aptarnavimo objektų teritorijos	Kadastriniai matavimai (LKS-94)	Magistralinių dujotiekių ir naftotiekių (produktotiekių) apsaugos zonos (III skyrius, penktasis skirsnis)	0,0011	Magistralinių dujotiekių ir naftotiekių (produktotiekių) apsaugos zonos (III skyrius, penktasis skirsnis)	0,0011	0,0011
								-	-	Elektros tinklų apsaugos zonos (III skyrius, ketvirtasis skirsnis)	0,0007	0,0007
510.	4901/0002:0318	4400-1143-3493	Kaišiadorių r. sav., Rumšiškių sen., Pentiškės	2007-06-19	Žemės ūkio	Kiti žemės ūkio paskirties žemės sklypai	Preliminarūs matavimai	Magistralinių dujotiekių ir naftotiekių (produktotiekių) apsaugos zonos (III skyrius, penktasis skirsnis)	0,0000	Magistralinių dujotiekių ir naftotiekių (produktotiekių) apsaugos zonos (III skyrius, penktasis skirsnis)	0,1323	0,1323
511.	4901/0003:0070	4400-2880-3663	Kaišiadorių r. sav., Rumšiškių sen., Pentiškės	2014-01-30	Žemės ūkio	Kiti žemės ūkio paskirties žemės sklypai	Kadastriniai matavimai (LKS-94)	-	-	Magistralinių dujotiekių ir naftotiekių (produktotiekių) apsaugos zonos (III skyrius, penktasis skirsnis)	0,0542	0,0542
512.	4901/0002:0387	4400-5013-2246	Kaišiadorių r. sav., Rumšiškių sen., Pentiškės	2018-06-14	Žemės ūkio	Kiti žemės ūkio paskirties žemės sklypai	Kadastriniai matavimai (LKS-94)	Magistralinių dujotiekių ir naftotiekių (produktotiekių) apsaugos zonos (III skyrius, penktasis skirsnis)	0,5945	Magistralinių dujotiekių ir naftotiekių (produktotiekių) apsaugos zonos (III skyrius, penktasis skirsnis)	0,5965	0,5965
513.	4901/0003:0169	4400-0542-8857	Kaišiadorių r. sav., Rumšiškių sen., Pentiškės	2005-03-11	Žemės ūkio	Kiti žemės ūkio paskirties žemės sklypai	Preliminarūs matavimai	Magistralinių dujotiekių ir naftotiekių (produktotiekių) apsaugos zonos (III skyrius, penktasis skirsnis)	0,0800	Magistralinių dujotiekių ir naftotiekių (produktotiekių) apsaugos zonos (III skyrius, penktasis skirsnis)	0,0599	0,0599
514.	4901/0002:0129	4901-0002-0129	Kaišiadorių r. sav., Rumšiškių sen., Pentiškės	2002-03-13	Kita (žemės)	Susisiekimo ir inžinerinių komunikacijų aptarnavimo objektų teritorijos	Kadastriniai matavimai (LKS-94)	Magistralinių dujotiekių ir naftotiekių (produktotiekių) apsaugos zonos (III skyrius, penktasis skirsnis)	0,0211	Magistralinių dujotiekių ir naftotiekių (produktotiekių) apsaugos zonos (III skyrius, penktasis skirsnis)	0,0211	0,0211
								-	-	Elektros tinklų apsaugos zonos (III skyrius, ketvirtasis skirsnis)	0,0096	0,0096

Eil. Nr.	Žemės sklypo kadastrinis numeris	Žemės sklypo unikalus numeris	Žemės sklypo adresas	Žemės sklypo suformavimo metai	Žemės sklypo paskirtis	Žemės sklypo naudojimo būdas	Žemės sklypo matavimų tipas	Esamos apsaugos zonos pavadinimas	Esamos apsaugos zonos plotas, ha	Planu nustatomos apsaugos zonos pavadinimas	Planu nustatomos apsaugos zonos plotas, ha	Iregistruotų ir Planu nustatomų apsaugos zonų bendras plotas, ha
515.	4901/0003:0200	4400-0841-6348	Kaišiadorių r. sav., Rumšiškių sen., Pentiškės	2006-04-20	Žemės ūkio	Kiti žemės ūkio paskirties žemės sklypai	Preliminarūs matavimai	Magistralinių dujotiekių ir naftotiekių (produktotiekių) apsaugos zonos (III skyrius, penktasis skirsnis)	0,2466	Magistralinių dujotiekių ir naftotiekių (produktotiekių) apsaugos zonos (III skyrius, penktasis skirsnis)	0,2467	0,2467
516.	4901/0003:0057	4901-0003-0057	Kaišiadorių r. sav., Rumšiškių sen., Pentiškės	2001-10-30	Žemės ūkio	-	Preliminarūs matavimai	Magistralinių dujotiekių ir naftotiekių (produktotiekių) apsaugos zonos (III skyrius, penktasis skirsnis)	0,7929	Magistralinių dujotiekių ir naftotiekių (produktotiekių) apsaugos zonos (III skyrius, penktasis skirsnis)	0,7945	0,7945
517.	4901/0003:0179	4400-0580-1943	Kaišiadorių r. sav., Rumšiškių sen., Pentiškės	2005-04-28	Žemės ūkio	-	Preliminarūs matavimai	Magistralinių dujotiekių ir naftotiekių (produktotiekių) apsaugos zonos (III skyrius, penktasis skirsnis)	0,0343	Magistralinių dujotiekių ir naftotiekių (produktotiekių) apsaugos zonos (III skyrius, penktasis skirsnis)	0,0343	0,0343
518.	4901/0003:0051	4901-0003-0051	Kaišiadorių r. sav., Rumšiškių sen., Pentiškės	2001-07-30	Žemės ūkio	-	Preliminarūs matavimai	Magistralinių dujotiekių ir naftotiekių (produktotiekių) apsaugos zonos (III skyrius, penktasis skirsnis)	0,1902	Magistralinių dujotiekių ir naftotiekių (produktotiekių) apsaugos zonos (III skyrius, penktasis skirsnis)	0,1893	0,1893
519.	4901/0003:0114	4901-0003-0114	Kaišiadorių r. sav., Rumšiškių sen., Pentiškės	2003-03-12	Žemės ūkio	-	Preliminarūs matavimai	Magistralinių dujotiekių ir naftotiekių (produktotiekių) apsaugos zonos (III skyrius, penktasis skirsnis)	0,0000	Magistralinių dujotiekių ir naftotiekių (produktotiekių) apsaugos zonos (III skyrius, penktasis skirsnis)	0,0503	0,0503
520.	4901/0003:0124	4400-0149-2737	Kaišiadorių r. sav., Rumšiškių sen., Pentiškės	2003-11-28	Žemės ūkio	-	Preliminarūs matavimai	Magistralinių dujotiekių ir naftotiekių (produktotiekių) apsaugos zonos (III skyrius, penktasis skirsnis)	0,2800	Magistralinių dujotiekių ir naftotiekių (produktotiekių) apsaugos zonos (III skyrius, penktasis skirsnis)	0,3547	0,3547
521.	4901/0002:0315	4400-1112-6859	Kaišiadorių r. sav., Rumšiškių sen., Pentiškės	2007-05-15	Žemės ūkio	Kiti žemės ūkio paskirties žemės sklypai	Kadastriniai matavimai (LKS-94)	Magistralinių dujotiekių ir naftotiekių (produktotiekių) apsaugos zonos (III skyrius, penktasis skirsnis)	0,0236	Magistralinių dujotiekių ir naftotiekių (produktotiekių) apsaugos zonos (III skyrius, penktasis skirsnis)	0,0228	0,0228
522.	4901/0003:0141	4400-0197-3895	Kaišiadorių r. sav., Rumšiškių sen., Pentiškės	2004-01-26	Žemės ūkio	-	Preliminarūs matavimai	Magistralinių dujotiekių ir naftotiekių (produktotiekių) apsaugos zonos (III skyrius, penktasis skirsnis)	0,3500	Magistralinių dujotiekių ir naftotiekių (produktotiekių) apsaugos zonos (III skyrius, penktasis skirsnis)	0,3203	0,3203
523.	4901/0002:0212	4400-0205-7750	Kaišiadorių r. sav., Rumšiškių sen., Pentiškės	2004-02-05	Žemės ūkio	-	Preliminarūs matavimai	Magistralinių dujotiekių ir naftotiekių (produktotiekių) apsaugos zonos (III skyrius, penktasis skirsnis)	0,2000	Magistralinių dujotiekių ir naftotiekių (produktotiekių) apsaugos zonos (III skyrius, penktasis skirsnis)	0,4514	0,4514
								-	-	Elektros tinklų apsaugos zonos (III skyrius, ketvirtasis skirsnis)	0,0069	0,0069
524.	4901/0003:0115	4901-0003-0115	Kaišiadorių r. sav., Rumšiškių sen., Pentiškės	2003-03-12	Žemės ūkio	-	Preliminarūs matavimai	Magistralinių dujotiekių ir naftotiekių (produktotiekių) apsaugos zonos (III skyrius, penktasis skirsnis)	0,0000	Magistralinių dujotiekių ir naftotiekių (produktotiekių) apsaugos zonos (III skyrius, penktasis skirsnis)	0,3971	0,3971
525.	4901/0003:0284	4400-1814-8230	Kaišiadorių r. sav., Rumšiškių sen., Pentiškės	2009-02-09	Žemės ūkio	Kiti žemės ūkio paskirties žemės sklypai	Preliminarūs matavimai	Magistralinių dujotiekių ir naftotiekių (produktotiekių) apsaugos zonos (III skyrius, penktasis skirsnis)	0,3700	Magistralinių dujotiekių ir naftotiekių (produktotiekių) apsaugos zonos (III skyrius, penktasis skirsnis)	0,5163	0,5163
526.	4901/0002:0115	4901-0002-0115	Kaišiadorių r. sav., Rumšiškių sen., Pentiškės	2001-07-30	Žemės ūkio	Kiti žemės ūkio paskirties žemės sklypai	Kadastriniai matavimai (LKS-94)	Magistralinių dujotiekių ir naftotiekių (produktotiekių) apsaugos zonos (III skyrius, penktasis skirsnis)	0,4116	Magistralinių dujotiekių ir naftotiekių (produktotiekių) apsaugos zonos (III skyrius, penktasis skirsnis)	0,4295	0,4295
527.	4901/0003:0137	4400-0194-3373	Kaišiadorių r. sav., Rumšiškių sen., Pentiškės	2004-01-21	Žemės ūkio	Kiti žemės ūkio paskirties žemės sklypai	Preliminarūs matavimai	Magistralinių dujotiekių ir naftotiekių (produktotiekių) apsaugos zonos (III skyrius, penktasis skirsnis)	0,1600	Magistralinių dujotiekių ir naftotiekių (produktotiekių) apsaugos zonos (III skyrius, penktasis skirsnis)	0,1931	0,1931
528.	4901/0003:0105	4901-0003-0105	Kaišiadorių r. sav., Rumšiškių sen., Pentiškės	2003-01-07	Žemės ūkio	-	Preliminarūs matavimai	Magistralinių dujotiekių ir naftotiekių (produktotiekių) apsaugos zonos (III skyrius, penktasis skirsnis)	0,2922	Magistralinių dujotiekių ir naftotiekių (produktotiekių) apsaugos zonos (III skyrius, penktasis skirsnis)	0,2910	0,2910
529.	4901/0002:0127	4901-0002-0127	Kaišiadorių r. sav., Rumšiškių sen., Pentiškės	2002-03-13	Kita (žemės)	Susisiekimo ir inžinerinių komunikacijų aptarnavimo objektų teritorijos	Kadastriniai matavimai (LKS-94)	Magistralinių dujotiekių ir naftotiekių (produktotiekių) apsaugos zonos (III skyrius, penktasis skirsnis)	0,0068	Magistralinių dujotiekių ir naftotiekių (produktotiekių) apsaugos zonos (III skyrius, penktasis skirsnis)	0,0068	0,0068
								-	-	Elektros tinklų apsaugos zonos (III skyrius, ketvirtasis skirsnis)	0,0034	0,0034
530.	4901/0003:0042	4901-0003-0042	Kaišiadorių r. sav., Rumšiškių sen., Pentiškės	2000-06-06	Žemės ūkio	-	Preliminarūs matavimai	Magistralinių dujotiekių ir naftotiekių (produktotiekių) apsaugos zonos (III skyrius, penktasis skirsnis)	0,0688	Magistralinių dujotiekių ir naftotiekių (produktotiekių) apsaugos zonos (III skyrius, penktasis skirsnis)	0,0688	0,0688

Eil. Nr.	Žemės sklypo kadastrinis numeris	Žemės sklypo unikalus numeris	Žemės sklypo adresas	Žemės sklypo suformavimo metai	Žemės sklypo paskirtis	Žemės sklypo naudojimo būdas	Žemės sklypo matavimų tipas	Esamos apsaugos zonos pavadinimas	Esamos apsaugos zonos plotas, ha	Planu nustatomos apsaugos zonos pavadinimas	Planu nustatomos apsaugos zonos plotas, ha	Iregistruotų ir Planu nustatomų apsaugos zonų bendras plotas, ha
531.	4901/0003:0123	4400-0149-2668	Kaišiadorių r. sav., Rumšiškių sen., Pentiškės	2003-11-28	Žemės ūkio	-	Preliminarūs matavimai	Magistralinių dujotiekių ir naftotiekių (produktotiekių) apsaugos zonos (III skyrius, penktasis skirsnis)	0,1100	Magistralinių dujotiekių ir naftotiekių (produktotiekių) apsaugos zonos (III skyrius, penktasis skirsnis)	0,1397	0,1397
532.	4901/0003:0120	4901-0003-0120	Kaišiadorių r. sav., Rumšiškių sen., Petriškės	2003-06-30	Žemės ūkio	-	Preliminarūs matavimai	-	-	Magistralinių dujotiekių ir naftotiekių (produktotiekių) apsaugos zonos (III skyrius, penktasis skirsnis)	1,6880	1,6880
533.	4901/0003:0084	4901-0003-0084	Kaišiadorių r. sav., Rumšiškių sen., Petriškės	1998-10-08	Žemės ūkio	-	Preliminarūs matavimai	Magistralinių dujotiekių ir naftotiekių (produktotiekių) apsaugos zonos (III skyrius, penktasis skirsnis)	2,4800	Magistralinių dujotiekių ir naftotiekių (produktotiekių) apsaugos zonos (III skyrius, penktasis skirsnis)	2,5058	2,5058
								-	-	Elektros tinklų apsaugos zonos (III skyrius, ketvirtasis skirsnis)	0,0003	0,0003
534.	4901/0003:0037	4901-0003-0037	Kaišiadorių r. sav., Rumšiškių sen., Petriškės	1999-03-22	Žemės ūkio	-	Preliminarūs matavimai	Magistralinių dujotiekių ir naftotiekių (produktotiekių) apsaugos zonos (III skyrius, penktasis skirsnis)	0,0000	Magistralinių dujotiekių ir naftotiekių (produktotiekių) apsaugos zonos (III skyrius, penktasis skirsnis)	0,1387	0,1387
535.	4908/0004:0321	4400-0255-8170	Kaišiadorių r. sav., Rumšiškių sen., Rusonys	2004-03-27	Žemės ūkio	-	Preliminarūs matavimai	Magistralinių dujotiekių ir naftotiekių (produktotiekių) apsaugos zonos (III skyrius, penktasis skirsnis)	0,9567	Magistralinių dujotiekių ir naftotiekių (produktotiekių) apsaugos zonos (III skyrius, penktasis skirsnis)	0,9556	0,9556
536.	4908/0004:0446	4400-0790-5682	Kaišiadorių r. sav., Rumšiškių sen., Rusonys	2006-02-08	Žemės ūkio	Kiti žemės ūkio paskirties žemės sklypai	Kadastriniai matavimai (LKS-94)	Magistralinių dujotiekių ir naftotiekių (produktotiekių) apsaugos zonos (III skyrius, penktasis skirsnis)	0,2050	Magistralinių dujotiekių ir naftotiekių (produktotiekių) apsaugos zonos (III skyrius, penktasis skirsnis)	0,2039	0,2039
537.	4908/0004:0057	4908-0004-0057	Kaišiadorių r. sav., Rumšiškių sen., Rusonys	1994-06-03	Žemės ūkio	-	Preliminarūs matavimai	-	-	Magistralinių dujotiekių ir naftotiekių (produktotiekių) apsaugos zonos (III skyrius, penktasis skirsnis)	1,5769	1,5769
								-	-	Elektros tinklų apsaugos zonos (III skyrius, ketvirtasis skirsnis)	0,0003	0,0003
538.	4908/0004:0019	4908-0004-0019	Kaišiadorių r. sav., Rumšiškių sen., Rusonys	1995-01-05	Žemės ūkio	Kiti žemės ūkio paskirties žemės sklypai	Kadastriniai matavimai (LKS-94)	Magistralinių dujotiekių ir naftotiekių (produktotiekių) apsaugos zonos (III skyrius, penktasis skirsnis)	1,5376	Magistralinių dujotiekių ir naftotiekių (produktotiekių) apsaugos zonos (III skyrius, penktasis skirsnis)	1,5376	1,5376
539.	4908/0004:0385	4400-5307-2030	Kaišiadorių r. sav., Rumšiškių sen., Rusonys	2019-09-04	Žemės ūkio	Kiti žemės ūkio paskirties žemės sklypai	Kadastriniai matavimai (LKS-94)	Magistralinių dujotiekių ir naftotiekių (produktotiekių) apsaugos zonos (III skyrius, penktasis skirsnis)	1,4798	Magistralinių dujotiekių ir naftotiekių (produktotiekių) apsaugos zonos (III skyrius, penktasis skirsnis)	1,0114	1,0114
540.	4908/0004:0353	4400-0426-9010	Kaišiadorių r. sav., Rumšiškių sen., Rusonys	2004-10-21	Žemės ūkio	-	Kadastriniai matavimai (LKS-94)	Magistralinių dujotiekių ir naftotiekių (produktotiekių) apsaugos zonos (III skyrius, penktasis skirsnis)	0,6203	Magistralinių dujotiekių ir naftotiekių (produktotiekių) apsaugos zonos (III skyrius, penktasis skirsnis)	0,6148	0,6148
541.	4908/0004:0022	4908-0004-0022	Kaišiadorių r. sav., Rumšiškių sen., Rusonys	1996-09-24	Žemės ūkio	-	Preliminarūs matavimai	Magistralinių dujotiekių ir naftotiekių (produktotiekių) apsaugos zonos (III skyrius, penktasis skirsnis)	0,0365	Magistralinių dujotiekių ir naftotiekių (produktotiekių) apsaugos zonos (III skyrius, penktasis skirsnis)	0,0360	0,0360
542.	4908/0004:0354	4400-0427-9318	Kaišiadorių r. sav., Rumšiškių sen., Rusonys	2004-10-22	Žemės ūkio	-	Kadastriniai matavimai (LKS-94)	Magistralinių dujotiekių ir naftotiekių (produktotiekių) apsaugos zonos (III skyrius, penktasis skirsnis)	0,5098	Magistralinių dujotiekių ir naftotiekių (produktotiekių) apsaugos zonos (III skyrius, penktasis skirsnis)	0,5071	0,5071
543.	4908/0004:0163	4908-0004-0163	Kaišiadorių r. sav., Rumšiškių sen., Rusonys	1998-03-17	Žemės ūkio	-	Preliminarūs matavimai	Magistralinių dujotiekių ir naftotiekių (produktotiekių) apsaugos zonos (III skyrius, penktasis skirsnis)	0,0005	Magistralinių dujotiekių ir naftotiekių (produktotiekių) apsaugos zonos (III skyrius, penktasis skirsnis)	0,0005	0,0005
544.	4908/0004:0352	4400-0426-8924	Kaišiadorių r. sav., Rumšiškių sen., Rusonys	2004-10-21	Žemės ūkio	-	Kadastriniai matavimai (LKS-94)	Magistralinių dujotiekių ir naftotiekių (produktotiekių) apsaugos zonos (III skyrius, penktasis skirsnis)	0,5876	Magistralinių dujotiekių ir naftotiekių (produktotiekių) apsaugos zonos (III skyrius, penktasis skirsnis)	0,5932	0,5932
545.	4908/0004:0020	4908-0004-0020	Kaišiadorių r. sav., Rumšiškių sen., Rusonys	1996-09-11	Žemės ūkio	-	Preliminarūs matavimai	Magistralinių dujotiekių ir naftotiekių (produktotiekių) apsaugos zonos (III skyrius, penktasis skirsnis)	0,2802	Magistralinių dujotiekių ir naftotiekių (produktotiekių) apsaugos zonos (III skyrius, penktasis skirsnis)	0,2803	0,2803
546.	4908/0004:0444	4400-0790-7433	Kaišiadorių r. sav., Rumšiškių sen., Rusonys	2006-02-08	Žemės ūkio	Kiti žemės ūkio paskirties žemės sklypai	Preliminarūs matavimai	Magistralinių dujotiekių ir naftotiekių (produktotiekių) apsaugos zonos (III skyrius, penktasis skirsnis)	0,4743	Magistralinių dujotiekių ir naftotiekių (produktotiekių) apsaugos zonos (III skyrius, penktasis skirsnis)	0,4743	0,4743

Eil. Nr.	Žemės sklypo kadastrinis numeris	Žemės sklypo unikalus numeris	Žemės sklypo adresas	Žemės sklypo suformavimo metai	Žemės sklypo paskirtis	Žemės sklypo naudojimo būdas	Žemės sklypo matavimų tipas	Esamos apsaugos zonos pavadinimas	Esamos apsaugos zonos plotas, ha	Planu nustatomos apsaugos zonos pavadinimas	Planu nustatomos apsaugos zonos plotas, ha	Iregistruotų ir Planu nustatomų apsaugos zonų bendras plotas, ha
547.	4908/0004:0336	4400-0353-9468	Kaišiadorių r. sav., Rumšiškių sen., Rusonys	2004-07-16	Žemės ūkio	-	Preliminarūs matavimai	Magistralinių dujotiekių ir naftotiekių (produktotiekių) apsaugos zonos (III skyrius, penktasis skirsnis)	0,7025	Magistralinių dujotiekių ir naftotiekių (produktotiekių) apsaugos zonos (III skyrius, penktasis skirsnis)	0,7023	0,7023
548.	4908/0004:0355	4400-0427-9550	Kaišiadorių r. sav., Rumšiškių sen., Rusonys	2004-10-22	Žemės ūkio	-	Kadastriniai matavimai (LKS-94)	Magistralinių dujotiekių ir naftotiekių (produktotiekių) apsaugos zonos (III skyrius, penktasis skirsnis)	0,4847	Magistralinių dujotiekių ir naftotiekių (produktotiekių) apsaugos zonos (III skyrius, penktasis skirsnis)	0,4885	0,4885
549.	4908/0004:0083	4908-0004-0083	Kaišiadorių r. sav., Rumšiškių sen., Rusonys	1999-08-09	Žemės ūkio	-	Preliminarūs matavimai	Magistralinių dujotiekių ir naftotiekių (produktotiekių) apsaugos zonos (III skyrius, penktasis skirsnis)	0,3435	Magistralinių dujotiekių ir naftotiekių (produktotiekių) apsaugos zonos (III skyrius, penktasis skirsnis)	0,3430	0,3430
550.	4908/0004:0438	4400-0752-6336	Kaišiadorių r. sav., Rumšiškių sen., Rusonys	2005-12-14	Žemės ūkio	Kiti žemės ūkio paskirties žemės sklypai	Preliminarūs matavimai	Magistralinių dujotiekių ir naftotiekių (produktotiekių) apsaugos zonos (III skyrius, penktasis skirsnis)	0,0863	Magistralinių dujotiekių ir naftotiekių (produktotiekių) apsaugos zonos (III skyrius, penktasis skirsnis)	0,0863	0,0863
551.	4908/0004:0559	4400-1239-2826	Kaišiadorių r. sav., Rumšiškių sen., Rusonys	2007-10-12	Žemės ūkio	Kiti žemės ūkio paskirties žemės sklypai	Preliminarūs matavimai	Magistralinių dujotiekių ir naftotiekių (produktotiekių) apsaugos zonos (III skyrius, penktasis skirsnis)	0,4800	Magistralinių dujotiekių ir naftotiekių (produktotiekių) apsaugos zonos (III skyrius, penktasis skirsnis)	0,5785	0,5785
552.	4908/0004:0567	4400-1302-6741	Kaišiadorių r. sav., Rumšiškių sen., Rusonys	2007-11-20	Žemės ūkio	Kiti žemės ūkio paskirties žemės sklypai	Kadastriniai matavimai (LKS-94)	Magistralinių dujotiekių ir naftotiekių (produktotiekių) apsaugos zonos (III skyrius, penktasis skirsnis)	1,8030	Magistralinių dujotiekių ir naftotiekių (produktotiekių) apsaugos zonos (III skyrius, penktasis skirsnis)	1,7940	1,7940
553.	4908/0004:0383	4400-5307-2018	Kaišiadorių r. sav., Rumšiškių sen., Rusonys	2019-09-04	Žemės ūkio	Kiti žemės ūkio paskirties žemės sklypai	Kadastriniai matavimai (LKS-94)	Magistralinių dujotiekių ir naftotiekių (produktotiekių) apsaugos zonos (III skyrius, penktasis skirsnis)	1,1589	Magistralinių dujotiekių ir naftotiekių (produktotiekių) apsaugos zonos (III skyrius, penktasis skirsnis)	0,3392	0,3392
554.	4908/0004:0078	4908-0004-0078	Kaišiadorių r. sav., Rumšiškių sen., Rusonys	1996-09-03	Žemės ūkio	-	Preliminarūs matavimai	Magistralinių dujotiekių ir naftotiekių (produktotiekių) apsaugos zonos (III skyrius, penktasis skirsnis)	0,1062	Magistralinių dujotiekių ir naftotiekių (produktotiekių) apsaugos zonos (III skyrius, penktasis skirsnis)	0,1054	0,1054
555.	4901/0002:0266	4400-3975-6795	Kaišiadorių r. sav., Rumšiškių sen., Uogintai	2015-10-06	Žemės ūkio	Kiti žemės ūkio paskirties žemės sklypai	Kadastriniai matavimai (LKS-94)	Magistralinių dujotiekių ir naftotiekių (produktotiekių) apsaugos zonos (III skyrius, penktasis skirsnis)	0,2698	Magistralinių dujotiekių ir naftotiekių (produktotiekių) apsaugos zonos (III skyrius, penktasis skirsnis)	0,2047	0,2047
556.	4901/0002:0523	4400-4909-3827	Kaišiadorių r. sav., Rumšiškių sen., Uogintai	2018-01-22	Žemės ūkio	Kiti žemės ūkio paskirties žemės sklypai	Kadastriniai matavimai (LKS-94)	Magistralinių dujotiekių ir naftotiekių (produktotiekių) apsaugos zonos (III skyrius, penktasis skirsnis)	0,5063	Magistralinių dujotiekių ir naftotiekių (produktotiekių) apsaugos zonos (III skyrius, penktasis skirsnis)	0,5340	0,5340
557.	4901/0002:0381	4400-4688-4408	Kaišiadorių r. sav., Rumšiškių sen., Uogintai	2017-08-02	Žemės ūkio	Kiti žemės ūkio paskirties žemės sklypai	Kadastriniai matavimai (LKS-94)	Magistralinių dujotiekių ir naftotiekių (produktotiekių) apsaugos zonos (III skyrius, penktasis skirsnis)	0,0152	Magistralinių dujotiekių ir naftotiekių (produktotiekių) apsaugos zonos (III skyrius, penktasis skirsnis)	0,0156	0,0156
558.	4901/0002:0303	4400-1012-5634	Kaišiadorių r. sav., Rumšiškių sen., Uogintai	2006-12-28	Miškų ūkio	Ūkinių miškų sklypai	Preliminarūs matavimai	Magistralinių dujotiekių ir naftotiekių (produktotiekių) apsaugos zonos (III skyrius, penktasis skirsnis)	0,5002	Magistralinių dujotiekių ir naftotiekių (produktotiekių) apsaugos zonos (III skyrius, penktasis skirsnis)	0,5156	0,5156
559.	4901/0002:0052	4901-0002-0052	Kaišiadorių r. sav., Rumšiškių sen., Uogintai	1995-12-19	Žemės ūkio	Kiti žemės ūkio paskirties žemės sklypai	Kadastriniai matavimai (LKS-94)	Magistralinių dujotiekių ir naftotiekių (produktotiekių) apsaugos zonos (III skyrius, penktasis skirsnis)	0,4521	Magistralinių dujotiekių ir naftotiekių (produktotiekių) apsaugos zonos (III skyrius, penktasis skirsnis)	0,3513	0,3513
560.	4901/0002:0312	4400-1106-8121	Kaišiadorių r. sav., Rumšiškių sen., Uogintai	2007-05-11	Miškų ūkio	Ūkinių miškų sklypai	Preliminarūs matavimai	Magistralinių dujotiekių ir naftotiekių (produktotiekių) apsaugos zonos (III skyrius, penktasis skirsnis)	0,9295	Magistralinių dujotiekių ir naftotiekių (produktotiekių) apsaugos zonos (III skyrius, penktasis skirsnis)	0,9404	0,9404
561.	4901/0002:0251	4400-0579-1937	Kaišiadorių r. sav., Rumšiškių sen., Uogintai	2005-04-27	Žemės ūkio	Kiti žemės ūkio paskirties žemės sklypai	Kadastriniai matavimai (LKS-94)	Magistralinių dujotiekių ir naftotiekių (produktotiekių) apsaugos zonos (III skyrius, penktasis skirsnis)	0,0918	Magistralinių dujotiekių ir naftotiekių (produktotiekių) apsaugos zonos (III skyrius, penktasis skirsnis)	0,0723	0,0723
562.	4901/0002:0246	4400-3792-6564	Kaišiadorių r. sav., Rumšiškių sen., Uogintai	2015-04-21	Žemės ūkio	Kiti žemės ūkio paskirties žemės sklypai	Kadastriniai matavimai (LKS-94)	Magistralinių dujotiekių ir naftotiekių (produktotiekių) apsaugos zonos (III skyrius, penktasis skirsnis)	0,0713	Magistralinių dujotiekių ir naftotiekių (produktotiekių) apsaugos zonos (III skyrius, penktasis skirsnis)	0,0713	0,0713
563.	4901/0002:0095	4901-0002-0095	Kaišiadorių r. sav., Rumšiškių sen., Uogintai	1999-10-11	Žemės ūkio	-	Preliminarūs matavimai	Magistralinių dujotiekių ir naftotiekių (produktotiekių) apsaugos zonos (III skyrius, penktasis skirsnis)	0,3215	Magistralinių dujotiekių ir naftotiekių (produktotiekių) apsaugos zonos (III skyrius, penktasis skirsnis)	0,3264	0,3264

Eil. Nr.	Žemės sklypo kadastrinis numeris	Žemės sklypo unikalus numeris	Žemės sklypo adresas	Žemės sklypo suformavimo metai	Žemės sklypo paskirtis	Žemės sklypo naudojimo būdas	Žemės sklypo matavimų tipas	Esamos apsaugos zonos pavadinimas	Esamos apsaugos zonos plotas, ha	Planu nustatomos apsaugos zonos pavadinimas	Planu nustatomos apsaugos zonos plotas, ha	Iregistruotų ir Planu nustatomų apsaugos zonų bendras plotas, ha
564.	4950/0003:0121	4950-0003-0121	Kaišiadorių r. sav., Rumšiškių sen., Užtakai	2002-03-13	Kita (žemės)	Susisiekimo ir inžinerinių komunikacijų aptarnavimo objektų teritorijos	Kadastriniai matavimai (LKS-94)	Magistralinių dujotiekių ir naftotiekių (produktotiekių) apsaugos zonos (III skyrius, penktasis skirsnis)	0,0016	Magistralinių dujotiekių ir naftotiekių (produktotiekių) apsaugos zonos (III skyrius, penktasis skirsnis)	0,0016	0,0016
565.	4950/0003:0129	4950-0003-0129	Kaišiadorių r. sav., Rumšiškių sen., Užtakai	2002-08-13	Žemės ūkio	-	Preliminarūs matavimai	Magistralinių dujotiekių ir naftotiekių (produktotiekių) apsaugos zonos (III skyrius, penktasis skirsnis)	0,0086	Magistralinių dujotiekių ir naftotiekių (produktotiekių) apsaugos zonos (III skyrius, penktasis skirsnis)	0,0088	0,0088
566.	4950/0003:0226	4950-0003-0226	Kaišiadorių r. sav., Rumšiškių sen., Užtakai	2003-04-02	Žemės ūkio	-	Preliminarūs matavimai	Magistralinių dujotiekių ir naftotiekių (produktotiekių) apsaugos zonos (III skyrius, penktasis skirsnis)	0,0195	Magistralinių dujotiekių ir naftotiekių (produktotiekių) apsaugos zonos (III skyrius, penktasis skirsnis)	0,0195	0,0195
567.	4950/0003:0144	4950-0003-0144	Kaišiadorių r. sav., Rumšiškių sen., Užtakai	2003-03-13	Žemės ūkio	-	Preliminarūs matavimai	Magistralinių dujotiekių ir naftotiekių (produktotiekių) apsaugos zonos (III skyrius, penktasis skirsnis)	0,0145	Magistralinių dujotiekių ir naftotiekių (produktotiekių) apsaugos zonos (III skyrius, penktasis skirsnis)	0,0151	0,0151
568.	4950/0003:0422	4400-0989-9098	Kaišiadorių r. sav., Rumšiškių sen., Užtakai	2006-11-24	Žemės ūkio	Kiti žemės ūkio paskirties žemės sklypai	Preliminarūs matavimai	Magistralinių dujotiekių ir naftotiekių (produktotiekių) apsaugos zonos (III skyrius, penktasis skirsnis)	0,1669	Magistralinių dujotiekių ir naftotiekių (produktotiekių) apsaugos zonos (III skyrius, penktasis skirsnis)	0,1668	0,1669
569.	4950/0003:0270	4400-0206-3414	Kaišiadorių r. sav., Rumšiškių sen., Užtakai	2004-02-05	Žemės ūkio	-	Preliminarūs matavimai	Magistralinių dujotiekių ir naftotiekių (produktotiekių) apsaugos zonos (III skyrius, penktasis skirsnis)	0,0251	Magistralinių dujotiekių ir naftotiekių (produktotiekių) apsaugos zonos (III skyrius, penktasis skirsnis)	0,0248	0,0248
570.	4950/0003:0222	4950-0003-0222	Kaišiadorių r. sav., Rumšiškių sen., Užtakai	2003-04-04	Žemės ūkio	Kiti žemės ūkio paskirties žemės sklypai	Kadastriniai matavimai (LKS-94)	Magistralinių dujotiekių ir naftotiekių (produktotiekių) apsaugos zonos (III skyrius, penktasis skirsnis)	0,0371	Magistralinių dujotiekių ir naftotiekių (produktotiekių) apsaugos zonos (III skyrius, penktasis skirsnis)	0,0305	0,0305
571.	4950/0003:0395	4400-0858-7439	Kaišiadorių r. sav., Rumšiškių sen., Užtakai	2006-05-16	Žemės ūkio	Kiti žemės ūkio paskirties žemės sklypai	Kadastriniai matavimai (LKS-94)	Magistralinių dujotiekių ir naftotiekių (produktotiekių) apsaugos zonos (III skyrius, penktasis skirsnis)	0,0302	Magistralinių dujotiekių ir naftotiekių (produktotiekių) apsaugos zonos (III skyrius, penktasis skirsnis)	0,1975	0,1975
572.	4950/0003:0022	4950-0003-0022	Kaišiadorių r. sav., Rumšiškių sen., Užtakai	1998-12-14	Žemės ūkio	Kiti žemės ūkio paskirties žemės sklypai	Kadastriniai matavimai (LKS-94)	Magistralinių dujotiekių ir naftotiekių (produktotiekių) apsaugos zonos (III skyrius, penktasis skirsnis)	0,0248	Magistralinių dujotiekių ir naftotiekių (produktotiekių) apsaugos zonos (III skyrius, penktasis skirsnis)	0,0236	0,0236
573.	4950/0003:0387	4400-0858-5466	Kaišiadorių r. sav., Rumšiškių sen., Užtakai	2006-05-16	Žemės ūkio	Kiti žemės ūkio paskirties žemės sklypai	Kadastriniai matavimai (LKS-94)	Magistralinių dujotiekių ir naftotiekių (produktotiekių) apsaugos zonos (III skyrius, penktasis skirsnis)	0,0013	Magistralinių dujotiekių ir naftotiekių (produktotiekių) apsaugos zonos (III skyrius, penktasis skirsnis)	0,0590	0,0590
574.	4950/0003:0382	4400-0858-1211	Kaišiadorių r. sav., Rumšiškių sen., Užtakai	2006-05-16	Žemės ūkio	Kiti žemės ūkio paskirties žemės sklypai	Kadastriniai matavimai (LKS-94)	Magistralinių dujotiekių ir naftotiekių (produktotiekių) apsaugos zonos (III skyrius, penktasis skirsnis)	0,0085	Magistralinių dujotiekių ir naftotiekių (produktotiekių) apsaugos zonos (III skyrius, penktasis skirsnis)	0,0768	0,0768
575.	4950/0003:0482	4400-1529-7026	Kaišiadorių r. sav., Rumšiškių sen., Užtakai	2008-03-17	Miškų ūkio	Ūkinių miškų sklypai	Preliminarūs matavimai	-	-	Magistralinių dujotiekių ir naftotiekių (produktotiekių) apsaugos zonos (III skyrius, penktasis skirsnis)	0,0135	0,0135
								-	-	Elektros tinklų apsaugos zonos (III skyrius, ketvirtasis skirsnis)	0,0017	0,0017
576.	4950/0003:0383	4400-0858-1233	Kaišiadorių r. sav., Rumšiškių sen., Užtakai	2006-05-16	Žemės ūkio	Kiti žemės ūkio paskirties žemės sklypai	Kadastriniai matavimai (LKS-94)	Magistralinių dujotiekių ir naftotiekių (produktotiekių) apsaugos zonos (III skyrius, penktasis skirsnis)	0,1114	Magistralinių dujotiekių ir naftotiekių (produktotiekių) apsaugos zonos (III skyrius, penktasis skirsnis)	0,4551	0,4551
577.	4950/0003:0409	4400-0934-9851	Kaišiadorių r. sav., Rumšiškių sen., Užtakai	2006-09-05	Žemės ūkio	Kiti žemės ūkio paskirties žemės sklypai	Preliminarūs matavimai	Magistralinių dujotiekių ir naftotiekių (produktotiekių) apsaugos zonos (III skyrius, penktasis skirsnis)	0,0723	Magistralinių dujotiekių ir naftotiekių (produktotiekių) apsaugos zonos (III skyrius, penktasis skirsnis)	0,0723	0,0723
578.	4950/0003:0300	4400-0539-6909	Kaišiadorių r. sav., Rumšiškių sen., Užtakai	2005-03-07	Žemės ūkio	Kiti žemės ūkio paskirties žemės sklypai	Kadastriniai matavimai (LKS-94)	Magistralinių dujotiekių ir naftotiekių (produktotiekių) apsaugos zonos (III skyrius, penktasis skirsnis)	0,7735	Magistralinių dujotiekių ir naftotiekių (produktotiekių) apsaugos zonos (III skyrius, penktasis skirsnis)	0,6342	0,6342
579.	4950/0003:0590	4400-2941-3534	Kaišiadorių r. sav., Rumšiškių sen., Užtakai	2014-04-11	Žemės ūkio	Kiti žemės ūkio paskirties žemės sklypai	Kadastriniai matavimai (LKS-94)	Magistralinių dujotiekių ir naftotiekių (produktotiekių) apsaugos zonos (III skyrius, penktasis skirsnis)	0,0117	Magistralinių dujotiekių ir naftotiekių (produktotiekių) apsaugos zonos (III skyrius, penktasis skirsnis)	0,0117	0,0117

Eil. Nr.	Žemės sklypo kadastrinis numeris	Žemės sklypo unikalus numeris	Žemės sklypo adresas	Žemės sklypo suformavimo metai	Žemės sklypo paskirtis	Žemės sklypo naudojimo būdas	Žemės sklypo matavimų tipas	Esamos apsaugos zonos pavadinimas	Esamos apsaugos zonos plotas, ha	Planu nustatomos apsaugos zonos pavadinimas	Planu nustatomos apsaugos zonos plotas, ha	Iregistruotų ir Planu nustatomų apsaugos zonų bendras plotas, ha
580.	4950/0003:0397	4400-0867-1276	Kaišiadorių r. sav., Rumšiškių sen., Užtakai	2006-05-25	Žemės ūkio	Kiti žemės ūkio paskirties žemės sklypai	Preliminarūs matavimai	Magistralinių dujotiekių ir naftotiekių (produktotiekių) apsaugos zonos (III skyrius, penktasis skirsnis)	0,0355	Magistralinių dujotiekių ir naftotiekių (produktotiekių) apsaugos zonos (III skyrius, penktasis skirsnis)	0,0355	0,0355
581.	4950/0003:0101	4950-0003-0101	Kaišiadorių r. sav., Rumšiškių sen., Užtakai	2001-06-07	Žemės ūkio	-	Preliminarūs matavimai	Magistralinių dujotiekių ir naftotiekių (produktotiekių) apsaugos zonos (III skyrius, penktasis skirsnis)	0,0000	Magistralinių dujotiekių ir naftotiekių (produktotiekių) apsaugos zonos (III skyrius, penktasis skirsnis)	0,3915	0,3915
582.	4950/0003:0307	4400-0579-2812	Kaišiadorių r. sav., Rumšiškių sen., Užtakai	2005-04-27	Žemės ūkio	-	Preliminarūs matavimai	Magistralinių dujotiekių ir naftotiekių (produktotiekių) apsaugos zonos (III skyrius, penktasis skirsnis)	0,3400	Magistralinių dujotiekių ir naftotiekių (produktotiekių) apsaugos zonos (III skyrius, penktasis skirsnis)	0,6666	0,6666
								Elektros tinklų apsaugos zonos (III skyrius ketvirtasis skirsnis)	0,2700	Elektros tinklų apsaugos zonos (III skyrius ketvirtasis skirsnis)	0,0006	
583.	4950/0003:0039	4950-0003-0039	Kaišiadorių r. sav., Rumšiškių sen., Užtakai	1996-09-30	Žemės ūkio	Kiti žemės ūkio paskirties žemės sklypai	Kadastriniai matavimai (LKS-94)	Magistralinių dujotiekių ir naftotiekių (produktotiekių) apsaugos zonos (III skyrius, penktasis skirsnis)	0,0470	Magistralinių dujotiekių ir naftotiekių (produktotiekių) apsaugos zonos (III skyrius, penktasis skirsnis)	0,1157	0,1157
584.	4950/0003:0562	4400-2538-8716	Kaišiadorių r. sav., Rumšiškių sen., Užtakai	2013-01-07	Žemės ūkio	Kiti žemės ūkio paskirties žemės sklypai	Kadastriniai matavimai (LKS-94)	Magistralinių dujotiekių ir naftotiekių (produktotiekių) apsaugos zonos (III skyrius, penktasis skirsnis)	0,0580	Magistralinių dujotiekių ir naftotiekių (produktotiekių) apsaugos zonos (III skyrius, penktasis skirsnis)	0,0480	0,0480
585.	4950/0003:0096	4950-0003-0096	Kaišiadorių r. sav., Rumšiškių sen., Užtakai	2000-12-19	Žemės ūkio	Kiti žemės ūkio paskirties žemės sklypai	Kadastriniai matavimai (LKS-94)	Magistralinių dujotiekių ir naftotiekių (produktotiekių) apsaugos zonos (III skyrius, penktasis skirsnis)	0,0295	Magistralinių dujotiekių ir naftotiekių (produktotiekių) apsaugos zonos (III skyrius, penktasis skirsnis)	0,0272	0,0272
586.	4950/0003:0139	4950-0003-0139	Kaišiadorių r. sav., Rumšiškių sen., Užtakai	2002-08-10	Žemės ūkio	-	Preliminarūs matavimai	Magistralinių dujotiekių ir naftotiekių (produktotiekių) apsaugos zonos (III skyrius, penktasis skirsnis)	0,0700	Magistralinių dujotiekių ir naftotiekių (produktotiekių) apsaugos zonos (III skyrius, penktasis skirsnis)	0,0524	0,0524
587.	4950/0003:0120	4950-0003-0120	Kaišiadorių r. sav., Rumšiškių sen., Užtakai	2002-03-13	Kita (žemės)	Susisieikimo ir inžinerinių komunikacijų aptarnavimo objektų teritorijos	Kadastriniai matavimai (LKS-94)	Magistralinių dujotiekių ir naftotiekių (produktotiekių) apsaugos zonos (III skyrius, penktasis skirsnis)	0,0417	Magistralinių dujotiekių ir naftotiekių (produktotiekių) apsaugos zonos (III skyrius, penktasis skirsnis)	0,0418	0,0418
								Elektros tinklų apsaugos zonos (III skyrius ketvirtasis skirsnis)	0,0000	Elektros tinklų apsaugos zonos (III skyrius ketvirtasis skirsnis)	0,0003	
588.	4950/0003:0046	4950-0003-0046	Kaišiadorių r. sav., Rumšiškių sen., Užtakai	1996-06-03	Žemės ūkio	Kiti žemės ūkio paskirties žemės sklypai	Kadastriniai matavimai (LKS-94)	Magistralinių dujotiekių ir naftotiekių (produktotiekių) apsaugos zonos (III skyrius, penktasis skirsnis)	0,1142	Magistralinių dujotiekių ir naftotiekių (produktotiekių) apsaugos zonos (III skyrius, penktasis skirsnis)	0,1119	0,1119
589.	4950/0003:0140	4950-0003-0140	Kaišiadorių r. sav., Rumšiškių sen., Užtakai	2002-10-08	Žemės ūkio	Kiti žemės ūkio paskirties žemės sklypai	Kadastriniai matavimai (LKS-94)	Magistralinių dujotiekių ir naftotiekių (produktotiekių) apsaugos zonos (III skyrius, penktasis skirsnis)	0,3035	Magistralinių dujotiekių ir naftotiekių (produktotiekių) apsaugos zonos (III skyrius, penktasis skirsnis)	0,3020	0,3020
590.	4950/0003:0187	4950-0003-0187	Kaišiadorių r. sav., Rumšiškių sen., Užtakai	2002-06-10	Žemės ūkio	Kiti žemės ūkio paskirties žemės sklypai	Kadastriniai matavimai (LKS-94)	Magistralinių dujotiekių ir naftotiekių (produktotiekių) apsaugos zonos (III skyrius, penktasis skirsnis)	0,2058	Magistralinių dujotiekių ir naftotiekių (produktotiekių) apsaugos zonos (III skyrius, penktasis skirsnis)	0,2005	0,2005
591.	4950/0003:0507	4400-1770-4444	Kaišiadorių r. sav., Rumšiškių sen., Užtakai	2008-12-08	Žemės ūkio	Kiti žemės ūkio paskirties žemės sklypai	Kadastriniai matavimai (LKS-94)	Magistralinių dujotiekių ir naftotiekių (produktotiekių) apsaugos zonos (III skyrius, penktasis skirsnis)	0,0486	Magistralinių dujotiekių ir naftotiekių (produktotiekių) apsaugos zonos (III skyrius, penktasis skirsnis)	0,0486	0,0486
592.	4950/0003:0304	4400-0579-1691	Kaišiadorių r. sav., Rumšiškių sen., Užtakai	2005-04-27	Žemės ūkio	Kiti žemės ūkio paskirties žemės sklypai	Kadastriniai matavimai (LKS-94)	Magistralinių dujotiekių ir naftotiekių (produktotiekių) apsaugos zonos (III skyrius, penktasis skirsnis)	0,1296	Magistralinių dujotiekių ir naftotiekių (produktotiekių) apsaugos zonos (III skyrius, penktasis skirsnis)	0,1297	0,1297
593.	4950/0003:0122	4950-0003-0122	Kaišiadorių r. sav., Rumšiškių sen., Užtakai	2002-03-13	Kita (žemės)	Susisieikimo ir inžinerinių komunikacijų aptarnavimo objektų teritorijos	Kadastriniai matavimai (LKS-94)	Magistralinių dujotiekių ir naftotiekių (produktotiekių) apsaugos zonos (III skyrius, penktasis skirsnis)	0,0011	Magistralinių dujotiekių ir naftotiekių (produktotiekių) apsaugos zonos (III skyrius, penktasis skirsnis)	0,0011	0,0011
								-	-	Elektros tinklų apsaugos zonos (III skyrius ketvirtasis skirsnis)	0,0003	
594.	4950/0003:0351	4400-0790-4941	Kaišiadorių r. sav., Rumšiškių sen., Užtakai	2006-02-08	Žemės ūkio	Kiti žemės ūkio paskirties žemės sklypai	Kadastriniai matavimai (LKS-94)	Magistralinių dujotiekių ir naftotiekių (produktotiekių) apsaugos zonos (III skyrius, penktasis skirsnis)	0,0403	Magistralinių dujotiekių ir naftotiekių (produktotiekių) apsaugos zonos (III skyrius, penktasis skirsnis)	0,0403	0,0403

Eil. Nr.	Žemės sklypo kadastrinis numeris	Žemės sklypo unikalus numeris	Žemės sklypo adresas	Žemės sklypo suformavimo metai	Žemės sklypo paskirtis	Žemės sklypo naudojimo būdas	Žemės sklypo matavimų tipas	Esamos apsaugos zonos pavadinimas	Esamos apsaugos zonos plotas, ha	Planu nustatomos apsaugos zonos pavadinimas	Planu nustatomos apsaugos zonos plotas, ha	Iregistruotų ir Planu nustatomų apsaugos zonų bendras plotas, ha
595.	4950/0003:0254	4400-0194-3232	Kaišiadorių r. sav., Rumšiškių sen., Užtakai	2004-01-21	Žemės ūkio	-	Preliminarūs matavimai	-	-	Magistralinių dujotiekių ir naftotiekių (produktotiekių) apsaugos zonos (III skyrius, penktasis skirsnis)	0,0279	0,0279
596.	4950/0003:0407	4400-0918-2465	Kaišiadorių r. sav., Rumšiškių sen., Užtakai	2006-08-04	Žemės ūkio	Kiti žemės ūkio paskirties žemės sklypai	Preliminarūs matavimai	Magistralinių dujotiekių ir naftotiekių (produktotiekių) apsaugos zonos (III skyrius, penktasis skirsnis)	0,0388	Magistralinių dujotiekių ir naftotiekių (produktotiekių) apsaugos zonos (III skyrius, penktasis skirsnis)	0,0388	0,0388
597.	4950/0003:0227	4950-0003-0227	Kaišiadorių r. sav., Rumšiškių sen., Užtakai	2003-04-22	Žemės ūkio	Kiti žemės ūkio paskirties žemės sklypai	Kadastriniai matavimai (LKS-94)	Magistralinių dujotiekių ir naftotiekių (produktotiekių) apsaugos zonos (III skyrius, penktasis skirsnis)	0,0278	Magistralinių dujotiekių ir naftotiekių (produktotiekių) apsaugos zonos (III skyrius, penktasis skirsnis)	0,0269	0,0269
598.	4950/0003:0285	4400-0334-6849	Kaišiadorių r. sav., Rumšiškių sen., Užtakai	2004-06-22	Žemės ūkio	-	Preliminarūs matavimai	Magistralinių dujotiekių ir naftotiekių (produktotiekių) apsaugos zonos (III skyrius, penktasis skirsnis)	0,0221	Magistralinių dujotiekių ir naftotiekių (produktotiekių) apsaugos zonos (III skyrius, penktasis skirsnis)	0,0220	0,0221
599.	4950/0003:0419	4400-0970-1348	Kaišiadorių r. sav., Rumšiškių sen., Užtakai	2006-10-27	Žemės ūkio	Kiti žemės ūkio paskirties žemės sklypai	Preliminarūs matavimai	Magistralinių dujotiekių ir naftotiekių (produktotiekių) apsaugos zonos (III skyrius, penktasis skirsnis)	0,0000	Magistralinių dujotiekių ir naftotiekių (produktotiekių) apsaugos zonos (III skyrius, penktasis skirsnis)	0,5371	0,5371
600.	4950/0003:0201	4950-0003-0201	Kaišiadorių r. sav., Rumšiškių sen., Užtakai	2002-11-11	Žemės ūkio	-	Preliminarūs matavimai	Magistralinių dujotiekių ir naftotiekių (produktotiekių) apsaugos zonos (III skyrius, penktasis skirsnis)	0,0671	Magistralinių dujotiekių ir naftotiekių (produktotiekių) apsaugos zonos (III skyrius, penktasis skirsnis)	0,0669	0,0669
601.	4950/0003:0279	4400-0255-8703	Kaišiadorių r. sav., Rumšiškių sen., Užtakai	2004-03-27	Žemės ūkio	-	Preliminarūs matavimai	Magistralinių dujotiekių ir naftotiekių (produktotiekių) apsaugos zonos (III skyrius, penktasis skirsnis)	0,0220	Magistralinių dujotiekių ir naftotiekių (produktotiekių) apsaugos zonos (III skyrius, penktasis skirsnis)	0,0222	0,0222
602.	4950/0003:0271	4400-0206-3474	Kaišiadorių r. sav., Rumšiškių sen., Užtakai	2004-02-05	Žemės ūkio	-	Preliminarūs matavimai	Magistralinių dujotiekių ir naftotiekių (produktotiekių) apsaugos zonos (III skyrius, penktasis skirsnis)	0,0371	Magistralinių dujotiekių ir naftotiekių (produktotiekių) apsaugos zonos (III skyrius, penktasis skirsnis)	0,0375	0,0375
603.	4950/0003:0343	4400-0789-9887	Kaišiadorių r. sav., Rumšiškių sen., Užtakai	2006-02-07	Žemės ūkio	Kiti žemės ūkio paskirties žemės sklypai	Preliminarūs matavimai	Magistralinių dujotiekių ir naftotiekių (produktotiekių) apsaugos zonos (III skyrius, penktasis skirsnis)	0,0317	Magistralinių dujotiekių ir naftotiekių (produktotiekių) apsaugos zonos (III skyrius, penktasis skirsnis)	0,0317	0,0317
604.	4950/0003:0042	4950-0003-0042	Kaišiadorių r. sav., Rumšiškių sen., Užtakai	1995-06-09	Žemės ūkio	-	Kadastriniai matavimai (LKS-94)	Magistralinių dujotiekių ir naftotiekių (produktotiekių) apsaugos zonos (III skyrius, penktasis skirsnis)	0,0786	Magistralinių dujotiekių ir naftotiekių (produktotiekių) apsaugos zonos (III skyrius, penktasis skirsnis)	0,0786	0,0786
605.	4950/0003:0653	4400-5427-9820	Kaišiadorių r. sav., Rumšiškių sen., Užtakai	2020-05-25	Miškų ūkio	Ūkinių miškų sklypai	Kadastriniai matavimai (LKS-94)	Magistralinių dujotiekių ir naftotiekių (produktotiekių) apsaugos zonos (III skyrius, penktasis skirsnis)	0,0580	Magistralinių dujotiekių ir naftotiekių (produktotiekių) apsaugos zonos (III skyrius, penktasis skirsnis)	0,1338	0,1338
606.	4950/0003:0483	4400-1529-7537	Kaišiadorių r. sav., Rumšiškių sen., Užtakai	2008-03-17	Miškų ūkio	Ūkinių miškų sklypai	Preliminarūs matavimai	Magistralinių dujotiekių ir naftotiekių (produktotiekių) apsaugos zonos (III skyrius, penktasis skirsnis)	0,0720	Magistralinių dujotiekių ir naftotiekių (produktotiekių) apsaugos zonos (III skyrius, penktasis skirsnis)	0,1438	0,1438
607.	4950/0003:0288	4400-0354-0467	Kaišiadorių r. sav., Rumšiškių sen., Užtakai	2004-07-16	Žemės ūkio	-	Preliminarūs matavimai	Magistralinių dujotiekių ir naftotiekių (produktotiekių) apsaugos zonos (III skyrius, penktasis skirsnis)	0,0248	Magistralinių dujotiekių ir naftotiekių (produktotiekių) apsaugos zonos (III skyrius, penktasis skirsnis)	0,0248	0,0248
608.	4950/0003:0498	4400-1631-4297	Kaišiadorių r. sav., Rumšiškių sen., Užtakai	2008-08-08	Miškų ūkio	Apsauginių miškų sklypai	Kadastriniai matavimai (LKS-94)	Magistralinių dujotiekių ir naftotiekių (produktotiekių) apsaugos zonos (III skyrius, penktasis skirsnis)	0,1544	Magistralinių dujotiekių ir naftotiekių (produktotiekių) apsaugos zonos (III skyrius, penktasis skirsnis)	0,1562	0,1562
609.	4950/0003:0095	4950-0003-0095	Kaišiadorių r. sav., Rumšiškių sen., Užtakai	2000-12-19	Žemės ūkio	-	Preliminarūs matavimai	Magistralinių dujotiekių ir naftotiekių (produktotiekių) apsaugos zonos (III skyrius, penktasis skirsnis)	0,0386	Magistralinių dujotiekių ir naftotiekių (produktotiekių) apsaugos zonos (III skyrius, penktasis skirsnis)	0,0403	0,0403
610.	4950/0003:0063	4950-0003-0063	Kaišiadorių r. sav., Rumšiškių sen., Užtakai	1998-12-14	Žemės ūkio	Kiti žemės ūkio paskirties žemės sklypai	Kadastriniai matavimai (LKS-94)	Magistralinių dujotiekių ir naftotiekių (produktotiekių) apsaugos zonos (III skyrius, penktasis skirsnis)	0,0296	Magistralinių dujotiekių ir naftotiekių (produktotiekių) apsaugos zonos (III skyrius, penktasis skirsnis)	0,0276	0,0276
611.	4950/0003:0356	4400-0807-5156	Kaišiadorių r. sav., Rumšiškių sen., Užtakai	2006-03-07	Žemės ūkio	Kiti žemės ūkio paskirties žemės sklypai	Preliminarūs matavimai	Magistralinių dujotiekių ir naftotiekių (produktotiekių) apsaugos zonos (III skyrius, penktasis skirsnis)	0,1761	Magistralinių dujotiekių ir naftotiekių (produktotiekių) apsaugos zonos (III skyrius, penktasis skirsnis)	0,1761	0,1761

Eil. Nr.	Žemės sklypo kadastrinis numeris	Žemės sklypo unikalus numeris	Žemės sklypo adresas	Žemės sklypo suformavimo metai	Žemės sklypo paskirtis	Žemės sklypo naudojimo būdas	Žemės sklypo matavimų tipas	Esamos apsaugos zonos pavadinimas	Esamos apsaugos zonos plotas, ha	Planu nustatomos apsaugos zonos pavadinimas	Planu nustatomos apsaugos zonos plotas, ha	Iregistruotų ir Planu nustatomų apsaugos zonų bendras plotas, ha
612.	4950/0003:0567	4400-2632-4687	Kaišiadorių r. sav., Rumšiškių sen., Užtakai	2013-04-04	Žemės ūkio	Kiti žemės ūkio paskirties žemės sklypai	Kadastriniai matavimai (LKS-94)	Magistralinių dujotiekių ir naftotiekių (produktotiekių) apsaugos zonos (III skyrius, penktasis skirsnis)	0,0394	Magistralinių dujotiekių ir naftotiekių (produktotiekių) apsaugos zonos (III skyrius, penktasis skirsnis)	0,0321	0,0321
613.	4950/0003:0371	4400-0842-6868	Kaišiadorių r. sav., Rumšiškių sen., Užtakai	2006-04-21	Žemės ūkio	Kiti žemės ūkio paskirties žemės sklypai	Preliminarūs matavimai	Magistralinių dujotiekių ir naftotiekių (produktotiekių) apsaugos zonos (III skyrius, penktasis skirsnis)	0,0775	Magistralinių dujotiekių ir naftotiekių (produktotiekių) apsaugos zonos (III skyrius, penktasis skirsnis)	0,0777	0,0777
614.	4950/0003:0126	4950-0003-0126	Kaišiadorių r. sav., Rumšiškių sen., Užtakai	2002-06-06	Žemės ūkio	-	Preliminarūs matavimai	Magistralinių dujotiekių ir naftotiekių (produktotiekių) apsaugos zonos (III skyrius, penktasis skirsnis)	0,0500	Magistralinių dujotiekių ir naftotiekių (produktotiekių) apsaugos zonos (III skyrius, penktasis skirsnis)	0,0456	0,0456
615.	4950/0003:0354	4400-0794-1835	Kaišiadorių r. sav., Rumšiškių sen., Užtakai	2006-02-13	Žemės ūkio	Kiti žemės ūkio paskirties žemės sklypai	Preliminarūs matavimai	Magistralinių dujotiekių ir naftotiekių (produktotiekių) apsaugos zonos (III skyrius, penktasis skirsnis)	0,1300	Magistralinių dujotiekių ir naftotiekių (produktotiekių) apsaugos zonos (III skyrius, penktasis skirsnis)	0,2163	0,2163
616.	4950/0003:0245	4400-0193-4941	Kaišiadorių r. sav., Rumšiškių sen., Užtakai	2004-01-20	Žemės ūkio	Kiti žemės ūkio paskirties žemės sklypai	Kadastriniai matavimai (LKS-94)	Magistralinių dujotiekių ir naftotiekių (produktotiekių) apsaugos zonos (III skyrius, penktasis skirsnis)	0,0488	Magistralinių dujotiekių ir naftotiekių (produktotiekių) apsaugos zonos (III skyrius, penktasis skirsnis)	0,0489	0,0489
617.	4950/0003:0202	4950-0003-0202	Kaišiadorių r. sav., Rumšiškių sen., Užtakai	2002-11-11	Žemės ūkio	Kiti žemės ūkio paskirties žemės sklypai	Kadastriniai matavimai (LKS-94)	Magistralinių dujotiekių ir naftotiekių (produktotiekių) apsaugos zonos (III skyrius, penktasis skirsnis)	0,0398	Magistralinių dujotiekių ir naftotiekių (produktotiekių) apsaugos zonos (III skyrius, penktasis skirsnis)	0,0736	0,0736
618.	4950/0003:0378	4400-0843-0837	Kaišiadorių r. sav., Rumšiškių sen., Užtakai	2006-04-21	Žemės ūkio	Kiti žemės ūkio paskirties žemės sklypai	Kadastriniai matavimai (LKS-94)	Magistralinių dujotiekių ir naftotiekių (produktotiekių) apsaugos zonos (III skyrius, penktasis skirsnis)	0,7055	Magistralinių dujotiekių ir naftotiekių (produktotiekių) apsaugos zonos (III skyrius, penktasis skirsnis)	0,6839	0,6839
								Elektros tinklų apsaugos zonos (III skyrius ketvirtasis skirsnis)	0,0987	Elektros tinklų apsaugos zonos (III skyrius ketvirtasis skirsnis)	0,0005	0,0992
619.	4950/0003:0174	4950-0003-0174	Kaišiadorių r. sav., Rumšiškių sen., Užtakai	2001-10-29	Žemės ūkio	Kiti žemės ūkio paskirties žemės sklypai	Kadastriniai matavimai (LKS-94)	Magistralinių dujotiekių ir naftotiekių (produktotiekių) apsaugos zonos (III skyrius, penktasis skirsnis)	0,0070	Magistralinių dujotiekių ir naftotiekių (produktotiekių) apsaugos zonos (III skyrius, penktasis skirsnis)	0,0067	0,0067
620.	4950/0003:0317	4400-0580-2638	Kaišiadorių r. sav., Rumšiškių sen., Užtakai	2005-04-28	Žemės ūkio	Kiti žemės ūkio paskirties žemės sklypai	Kadastriniai matavimai (LKS-94)	Magistralinių dujotiekių ir naftotiekių (produktotiekių) apsaugos zonos (III skyrius, penktasis skirsnis)	0,0235	Magistralinių dujotiekių ir naftotiekių (produktotiekių) apsaugos zonos (III skyrius, penktasis skirsnis)	0,0228	0,0228
621.	4950/0003:0291	4400-0411-8369	Kaišiadorių r. sav., Rumšiškių sen., Užtakai	2004-10-04	Žemės ūkio	-	Preliminarūs matavimai	Magistralinių dujotiekių ir naftotiekių (produktotiekių) apsaugos zonos (III skyrius, penktasis skirsnis)	0,0132	Magistralinių dujotiekių ir naftotiekių (produktotiekių) apsaugos zonos (III skyrius, penktasis skirsnis)	0,0132	0,0132
622.	4950/0003:0128	4950-0003-0128	Kaišiadorių r. sav., Rumšiškių sen., Užtakai	2002-08-10	Žemės ūkio	-	Preliminarūs matavimai	Magistralinių dujotiekių ir naftotiekių (produktotiekių) apsaugos zonos (III skyrius, penktasis skirsnis)	0,0000	Magistralinių dujotiekių ir naftotiekių (produktotiekių) apsaugos zonos (III skyrius, penktasis skirsnis)	0,0305	0,0305
623.	4950/0003:0492	4400-1564-0089	Kaišiadorių r. sav., Rumšiškių sen., Užtakai	2008-04-28	Žemės ūkio	Kiti žemės ūkio paskirties žemės sklypai	Preliminarūs matavimai	Magistralinių dujotiekių ir naftotiekių (produktotiekių) apsaugos zonos (III skyrius, penktasis skirsnis)	0,0592	Magistralinių dujotiekių ir naftotiekių (produktotiekių) apsaugos zonos (III skyrius, penktasis skirsnis)	0,0593	0,0593
624.	4950/0003:0205	4950-0003-0205	Kaišiadorių r. sav., Rumšiškių sen., Užtakai	2002-11-11	Žemės ūkio	-	Preliminarūs matavimai	Magistralinių dujotiekių ir naftotiekių (produktotiekių) apsaugos zonos (III skyrius, penktasis skirsnis)	0,0111	Magistralinių dujotiekių ir naftotiekių (produktotiekių) apsaugos zonos (III skyrius, penktasis skirsnis)	0,0111	0,0111
625.	4950/0003:0249	4400-0194-1513	Kaišiadorių r. sav., Rumšiškių sen., Užtakai	2004-01-21	Žemės ūkio	-	Preliminarūs matavimai	Magistralinių dujotiekių ir naftotiekių (produktotiekių) apsaugos zonos (III skyrius, penktasis skirsnis)	0,0218	Magistralinių dujotiekių ir naftotiekių (produktotiekių) apsaugos zonos (III skyrius, penktasis skirsnis)	0,0219	0,0219
626.	4950/0003:0396	4400-0858-9355	Kaišiadorių r. sav., Rumšiškių sen., Užtakai	2006-05-17	Žemės ūkio	Kiti žemės ūkio paskirties žemės sklypai	Preliminarūs matavimai	Magistralinių dujotiekių ir naftotiekių (produktotiekių) apsaugos zonos (III skyrius, penktasis skirsnis)	0,0144	Magistralinių dujotiekių ir naftotiekių (produktotiekių) apsaugos zonos (III skyrius, penktasis skirsnis)	0,0145	0,0145
627.	4950/0003:0246	4400-0193-9739	Kaišiadorių r. sav., Rumšiškių sen., Užtakai	2004-01-21	Žemės ūkio	-	Preliminarūs matavimai	Magistralinių dujotiekių ir naftotiekių (produktotiekių) apsaugos zonos (III skyrius, penktasis skirsnis)	0,0069	Magistralinių dujotiekių ir naftotiekių (produktotiekių) apsaugos zonos (III skyrius, penktasis skirsnis)	0,0071	0,0071

Eil. Nr.	Žemės sklypo kadastrinis numeris	Žemės sklypo unikalus numeris	Žemės sklypo adresas	Žemės sklypo suformavimo metai	Žemės sklypo paskirtis	Žemės sklypo naudojimo būdas	Žemės sklypo matavimų tipas	Esamos apsaugos zonos pavadinimas	Esamos apsaugos zonos plotas, ha	Planu nustatomos apsaugos zonos pavadinimas	Planu nustatomos apsaugos zonos plotas, ha	Iregistruotų ir Planu nustatomų apsaugos zonų bendras plotas, ha
628.	4950/0003:0404	4400-0915-7019	Kaišiadorių r. sav., Rumšiškių sen., Užtakai	2006-08-01	Žemės ūkio	Kiti žemės ūkio paskirties žemės sklypai	Preliminarūs matavimai	Magistralinių dujotiekių ir naftotiekių (produktotiekių) apsaugos zonos (III skyrius, penktasis skirsnis)	0,0290	Magistralinių dujotiekių ir naftotiekių (produktotiekių) apsaugos zonos (III skyrius, penktasis skirsnis)	0,0292	0,0292
629.	4950/0003:0047	4950-0003-0047	Kaišiadorių r. sav., Rumšiškių sen., Užtakai	1998-12-14	Žemės ūkio	Kiti žemės ūkio paskirties žemės sklypai	Kadastriniai matavimai (LKS-94)	Magistralinių dujotiekių ir naftotiekių (produktotiekių) apsaugos zonos (III skyrius, penktasis skirsnis)	0,0164	Magistralinių dujotiekių ir naftotiekių (produktotiekių) apsaugos zonos (III skyrius, penktasis skirsnis)	0,0150	0,0150
630.	4950/0003:0113	4920-0003-0113	Kaišiadorių r. sav., Rumšiškių sen., Užtakai	2001-11-27	Žemės ūkio	-	Preliminarūs matavimai	Magistralinių dujotiekių ir naftotiekių (produktotiekių) apsaugos zonos (III skyrius, penktasis skirsnis)	0,0000	Magistralinių dujotiekių ir naftotiekių (produktotiekių) apsaugos zonos (III skyrius, penktasis skirsnis)	0,4364	0,4364
631.	4950/0003:0417	4400-0960-3369	Kaišiadorių r. sav., Rumšiškių sen., Užtakai	2006-10-13	Žemės ūkio	Kiti žemės ūkio paskirties žemės sklypai	Preliminarūs matavimai	Magistralinių dujotiekių ir naftotiekių (produktotiekių) apsaugos zonos (III skyrius, penktasis skirsnis)	0,0591	Magistralinių dujotiekių ir naftotiekių (produktotiekių) apsaugos zonos (III skyrius, penktasis skirsnis)	0,0591	0,0591
632.	4950/0003:0141	4950-0003-0141	Kaišiadorių r. sav., Rumšiškių sen., Užtakai	2002-12-31	Žemės ūkio	-	Preliminarūs matavimai	Magistralinių dujotiekių ir naftotiekių (produktotiekių) apsaugos zonos (III skyrius, penktasis skirsnis)	0,0157	Magistralinių dujotiekių ir naftotiekių (produktotiekių) apsaugos zonos (III skyrius, penktasis skirsnis)	0,0161	0,0161
633.	4950/0003:0088	4950-0003-0088	Kaišiadorių r. sav., Rumšiškių sen., Užtakai	2000-08-11	Žemės ūkio	-	Kadastriniai matavimai (LKS-94)	Magistralinių dujotiekių ir naftotiekių (produktotiekių) apsaugos zonos (III skyrius, penktasis skirsnis)	0,0734	Magistralinių dujotiekių ir naftotiekių (produktotiekių) apsaugos zonos (III skyrius, penktasis skirsnis)	0,0748	0,0748
634.	4950/0003:0216	4400-0752-6288	Kaišiadorių r. sav., Rumšiškių sen., Užtakai	2005-12-14	Žemės ūkio	Kiti žemės ūkio paskirties žemės sklypai	Preliminarūs matavimai	Magistralinių dujotiekių ir naftotiekių (produktotiekių) apsaugos zonos (III skyrius, penktasis skirsnis)	0,0349	Magistralinių dujotiekių ir naftotiekių (produktotiekių) apsaugos zonos (III skyrius, penktasis skirsnis)	0,0349	0,0349
635.	4950/0003:0175	4950-0003-0175	Kaišiadorių r. sav., Rumšiškių sen., Užtakai	2001-10-29	Žemės ūkio	Kiti žemės ūkio paskirties žemės sklypai	Kadastriniai matavimai (LKS-94)	Magistralinių dujotiekių ir naftotiekių (produktotiekių) apsaugos zonos (III skyrius, penktasis skirsnis)	0,0115	Magistralinių dujotiekių ir naftotiekių (produktotiekių) apsaugos zonos (III skyrius, penktasis skirsnis)	0,0111	0,0111
636.	4950/0003:0342	4400-0782-9076	Kaišiadorių r. sav., Rumšiškių sen., Užtakai	2006-01-30	Žemės ūkio	Kiti žemės ūkio paskirties žemės sklypai	Kadastriniai matavimai (LKS-94)	Magistralinių dujotiekių ir naftotiekių (produktotiekių) apsaugos zonos (III skyrius, penktasis skirsnis)	0,1286	Magistralinių dujotiekių ir naftotiekių (produktotiekių) apsaugos zonos (III skyrius, penktasis skirsnis)	0,1216	0,1216
637.	4950/0003:0081	4950-0003-0081	Kaišiadorių r. sav., Rumšiškių sen., Užtakai	1999-10-11	Žemės ūkio	Kiti žemės ūkio paskirties žemės sklypai	Kadastriniai matavimai (LKS-94)	Magistralinių dujotiekių ir naftotiekių (produktotiekių) apsaugos zonos (III skyrius, penktasis skirsnis)	0,0941	Magistralinių dujotiekių ir naftotiekių (produktotiekių) apsaugos zonos (III skyrius, penktasis skirsnis)	0,0941	0,0941
638.	4950/0003:0290	4400-0411-7606	Kaišiadorių r. sav., Rumšiškių sen., Užtakai	2004-10-04	Žemės ūkio	-	Preliminarūs matavimai	Magistralinių dujotiekių ir naftotiekių (produktotiekių) apsaugos zonos (III skyrius, penktasis skirsnis)	0,0000	Magistralinių dujotiekių ir naftotiekių (produktotiekių) apsaugos zonos (III skyrius, penktasis skirsnis)	0,0387	0,0387
639.	4950/0003:0203	4400-0197-5402	Kaišiadorių r. sav., Rumšiškių sen., Užtakai	2004-01-26	Žemės ūkio	-	Preliminarūs matavimai	Magistralinių dujotiekių ir naftotiekių (produktotiekių) apsaugos zonos (III skyrius, penktasis skirsnis)	0,0223	Magistralinių dujotiekių ir naftotiekių (produktotiekių) apsaugos zonos (III skyrius, penktasis skirsnis)	0,0226	0,0226
640.	4950/0003:0014	4950-0003-0014	Kaišiadorių r. sav., Rumšiškių sen., Užtakai	1996-09-23	Žemės ūkio	Kiti žemės ūkio paskirties žemės sklypai	Kadastriniai matavimai (LKS-94)	Magistralinių dujotiekių ir naftotiekių (produktotiekių) apsaugos zonos (III skyrius, penktasis skirsnis)	0,0467	Magistralinių dujotiekių ir naftotiekių (produktotiekių) apsaugos zonos (III skyrius, penktasis skirsnis)	0,0455	0,0455
641.	4950/0003:0388	4400-0858-5522	Kaišiadorių r. sav., Rumšiškių sen., Užtakai	2006-05-16	Žemės ūkio	Kiti žemės ūkio paskirties žemės sklypai	Kadastriniai matavimai (LKS-94)	Magistralinių dujotiekių ir naftotiekių (produktotiekių) apsaugos zonos (III skyrius, penktasis skirsnis)	0,0091	Magistralinių dujotiekių ir naftotiekių (produktotiekių) apsaugos zonos (III skyrius, penktasis skirsnis)	0,1084	0,1084
642.	4950/0003:0213	4950-0003-0213	Kaišiadorių r. sav., Rumšiškių sen., Užtakai	2003-02-17	Žemės ūkio	-	Preliminarūs matavimai	Magistralinių dujotiekių ir naftotiekių (produktotiekių) apsaugos zonos (III skyrius, penktasis skirsnis)	0,0000	Magistralinių dujotiekių ir naftotiekių (produktotiekių) apsaugos zonos (III skyrius, penktasis skirsnis)	0,0470	0,0470
643.	4950/0003:0373	4400-2538-7995	Kaišiadorių r. sav., Rumšiškių sen., Užtakai	2013-01-07	Žemės ūkio	Kiti žemės ūkio paskirties žemės sklypai	Kadastriniai matavimai (LKS-94)	Magistralinių dujotiekių ir naftotiekių (produktotiekių) apsaugos zonos (III skyrius, penktasis skirsnis)	0,0273	Magistralinių dujotiekių ir naftotiekių (produktotiekių) apsaugos zonos (III skyrius, penktasis skirsnis)	0,0252	0,0252
644.	4950/0003:0569	4400-2634-8788	Kaišiadorių r. sav., Rumšiškių sen., Užtakai	2013-04-08	Žemės ūkio	Kiti žemės ūkio paskirties žemės sklypai	Preliminarūs matavimai	Magistralinių dujotiekių ir naftotiekių (produktotiekių) apsaugos zonos (III skyrius, penktasis skirsnis)	0,0150	Magistralinių dujotiekių ir naftotiekių (produktotiekių) apsaugos zonos (III skyrius, penktasis skirsnis)	0,0150	0,0150

Eil. Nr.	Žemės sklypo kadastrinis numeris	Žemės sklypo unikalus numeris	Žemės sklypo adresas	Žemės sklypo suformavimo metai	Žemės sklypo paskirtis	Žemės sklypo naudojimo būdas	Žemės sklypo matavimų tipas	Esamos apsaugos zonos pavadinimas	Esamos apsaugos zonos plotas, ha	Planu nustatomos apsaugos zonos pavadinimas	Planu nustatomos apsaugos zonos plotas, ha	Iregistruotų ir Planu nustatomų apsaugos zonų bendras plotas, ha
645.	4950/0003:0497	4400-1631-4253	Kaišiadorių r. sav., Rumšiškių sen., Užtakai	2008-08-08	Mišku ūkio	Apsauginių miškų sklypai	Kadastriniai matavimai (LKS-94)	Magistralinių dujotiekių ir naftotiekių (produktotiekių) apsaugos zonos (III skyrius, penktasis skirsnis)	0,1983	Magistralinių dujotiekių ir naftotiekių (produktotiekių) apsaugos zonos (III skyrius, penktasis skirsnis)	0,1962	0,1962
646.	4950/0003:0381	4400-0847-8144	Kaišiadorių r. sav., Rumšiškių sen., Užtakai	2006-04-27	Žemės ūkio	Kiti žemės ūkio paskirties žemės sklypai	Kadastriniai matavimai (LKS-94)	Magistralinių dujotiekių ir naftotiekių (produktotiekių) apsaugos zonos (III skyrius, penktasis skirsnis)	0,2158	Magistralinių dujotiekių ir naftotiekių (produktotiekių) apsaugos zonos (III skyrius, penktasis skirsnis)	0,1570	0,1570
								-	-	Elektros tinklų apsaugos zonos (III skyrius, ketvirtasis skirsnis)	0,0101	0,0101
647.	4950/0003:0143	4950-0003-0143	Kaišiadorių r. sav., Rumšiškių sen., Užtakai	2003-03-13	Žemės ūkio	-	Preliminarūs matavimai	Magistralinių dujotiekių ir naftotiekių (produktotiekių) apsaugos zonos (III skyrius, penktasis skirsnis)	0,0197	Magistralinių dujotiekių ir naftotiekių (produktotiekių) apsaugos zonos (III skyrius, penktasis skirsnis)	0,0199	0,0199
648.	4950/0003:0200	4950-0003-0200	Kaišiadorių r. sav., Rumšiškių sen., Užtakai	2002-11-06	Žemės ūkio	-	Preliminarūs matavimai	Magistralinių dujotiekių ir naftotiekių (produktotiekių) apsaugos zonos (III skyrius, penktasis skirsnis)	0,0119	Magistralinių dujotiekių ir naftotiekių (produktotiekių) apsaugos zonos (III skyrius, penktasis skirsnis)	0,0120	0,0120
649.	4950/0003:0180	4950-0003-0180	Kaišiadorių r. sav., Rumšiškių sen., Užtakai	2002-06-06	Žemės ūkio	-	Preliminarūs matavimai	Magistralinių dujotiekių ir naftotiekių (produktotiekių) apsaugos zonos (III skyrius, penktasis skirsnis)	0,0171	Magistralinių dujotiekių ir naftotiekių (produktotiekių) apsaugos zonos (III skyrius, penktasis skirsnis)	0,0172	0,0172
650.	4950/0003:0331	4400-0752-3555	Kaišiadorių r. sav., Rumšiškių sen., Užtakai	2005-12-14	Žemės ūkio	Kiti žemės ūkio paskirties žemės sklypai	Preliminarūs matavimai	-	-	Magistralinių dujotiekių ir naftotiekių (produktotiekių) apsaugos zonos (III skyrius, penktasis skirsnis)	0,0267	0,0267
651.	4950/0003:0218	4950-0003-0218	Kaišiadorių r. sav., Rumšiškių sen., Užtakai	2003-03-13	Žemės ūkio	-	Preliminarūs matavimai	-	-	Elektros tinklų apsaugos zonos (III skyrius, ketvirtasis skirsnis)	0,0093	0,0093
652.	4950/0003:0209	4950-0003-0209	Kaišiadorių r. sav., Rumšiškių sen., Užtakai	2002-11-21	Žemės ūkio	-	Preliminarūs matavimai	-	-	Elektros tinklų apsaugos zonos (III skyrius, ketvirtasis skirsnis)	0,0126	0,0126
653.	4950/0003:0411	4400-0949-1394	Kaišiadorių r. sav., Rumšiškių sen., Užtakai	2006-09-27	Žemės ūkio	Kiti žemės ūkio paskirties žemės sklypai	Preliminarūs matavimai	-	-	Elektros tinklų apsaugos zonos (III skyrius, ketvirtasis skirsnis)	0,0106	0,0106
654.	4950/0003:0217	4950-0003-0217	Kaišiadorių r. sav., Rumšiškių sen., Užtakai	2003-03-13	Žemės ūkio	-	Preliminarūs matavimai	-	-	Elektros tinklų apsaugos zonos (III skyrius, ketvirtasis skirsnis)	0,0313	0,0313
655.	4950/0003:0077	4950-0003-0077	Kaišiadorių r. sav., Rumšiškių sen., Užtakai, Pievelių g. 2	1995-11-16	Žemės ūkio	Kiti žemės ūkio paskirties žemės sklypai	Kadastriniai matavimai (LKS-94)	Magistralinių dujotiekių ir naftotiekių (produktotiekių) apsaugos zonos (III skyrius, penktasis skirsnis)	0,0941	Magistralinių dujotiekių ir naftotiekių (produktotiekių) apsaugos zonos (III skyrius, penktasis skirsnis)	0,0954	0,0954
656.	4950/0003:0051	4950-0003-0051	Kaišiadorių r. sav., Rumšiškių sen., Vosyliškės	1993-04-13	Žemės ūkio	-	Preliminarūs matavimai	Magistralinių dujotiekių ir naftotiekių (produktotiekių) apsaugos zonos (III skyrius, penktasis skirsnis)	0,0000	Magistralinių dujotiekių ir naftotiekių (produktotiekių) apsaugos zonos (III skyrius, penktasis skirsnis)	0,1523	0,1523
657.	4950/0003:0013	4950-0003-0013	Kaišiadorių r. sav., Rumšiškių sen., Vosyliškės	1998-11-05	Mišku ūkio	-	Preliminarūs matavimai	Magistralinių dujotiekių ir naftotiekių (produktotiekių) apsaugos zonos (III skyrius, penktasis skirsnis)	1,0810	Magistralinių dujotiekių ir naftotiekių (produktotiekių) apsaugos zonos (III skyrius, penktasis skirsnis)	1,0795	1,0795
658.	4950/0003:0048	4950-0003-0048	Kaišiadorių r. sav., Rumšiškių sen., Vosyliškės	1993-03-05	Žemės ūkio	-	Preliminarūs matavimai	Magistralinių dujotiekių ir naftotiekių (produktotiekių) apsaugos zonos (III skyrius, penktasis skirsnis)	0,0000	Magistralinių dujotiekių ir naftotiekių (produktotiekių) apsaugos zonos (III skyrius, penktasis skirsnis)	0,2945	0,2945
659.	4950/0003:0054	4950-0003-0054	Kaišiadorių r. sav., Rumšiškių sen., Vosyliškės	1995-03-22	Žemės ūkio	-	Kadastriniai matavimai (LKS-94)	Magistralinių dujotiekių ir naftotiekių (produktotiekių) apsaugos zonos (III skyrius, penktasis skirsnis)	0,0000	Magistralinių dujotiekių ir naftotiekių (produktotiekių) apsaugos zonos (III skyrius, penktasis skirsnis)	0,0000	0,0000
660.	4950/0003:0062	4950-0003-0062	Kaišiadorių r. sav., Rumšiškių sen., Vosyliškės	1993-04-13	Žemės ūkio	-	Preliminarūs matavimai	Magistralinių dujotiekių ir naftotiekių (produktotiekių) apsaugos zonos (III skyrius, penktasis skirsnis)	0,0000	Magistralinių dujotiekių ir naftotiekių (produktotiekių) apsaugos zonos (III skyrius, penktasis skirsnis)	0,1511	0,1511
661.	4950/0003:0623	4400-3956-9150	Kaišiadorių r. sav., Rumšiškių sen., Vosyliškės	2015-09-17	Žemės ūkio	Kiti žemės ūkio paskirties žemės sklypai	Kadastriniai matavimai (LKS-94)	Magistralinių dujotiekių ir naftotiekių (produktotiekių) apsaugos zonos (III skyrius, penktasis skirsnis)	0,3545	Magistralinių dujotiekių ir naftotiekių (produktotiekių) apsaugos zonos (III skyrius, penktasis skirsnis)	0,3143	0,3143

Eil. Nr.	Žemės sklypo kadastrinis numeris	Žemės sklypo unikalus numeris	Žemės sklypo adresas	Žemės sklypo suformavimo metai	Žemės sklypo paskirtis	Žemės sklypo naudojimo būdas	Žemės sklypo matavimų tipas	Esamos apsaugos zonos pavadinimas	Esamos apsaugos zonos plotas, ha	Planu nustatomos apsaugos zonos pavadinimas	Planu nustatomos apsaugos zonos plotas, ha	Iregistruotų ir Planu nustatomų apsaugos zonų bendras plotas, ha
662.	4950/0003:0012	4950-0003-0012	Kaišiadorių r. sav., Rumšiškių sen., Vosyliškės	1998-11-05	Žemės ūkio	-	Preliminarūs matavimai	Magistralinių dujotiekių ir naftotiekių (produktotiekių) apsaugos zonos (III skyrius, penktasis skirsnis)	4,2019	Magistralinių dujotiekių ir naftotiekių (produktotiekių) apsaugos zonos (III skyrius, penktasis skirsnis)	4,2122	4,2122
663.	4950/0003:0057	4950-0003-0057	Kaišiadorių r. sav., Rumšiškių sen., Vosyliškės	1995-03-29	Žemės ūkio	-	Kadastriniai matavimai (LKS-94)	Magistralinių dujotiekių ir naftotiekių (produktotiekių) apsaugos zonos (III skyrius, penktasis skirsnis)	0,3208	Magistralinių dujotiekių ir naftotiekių (produktotiekių) apsaugos zonos (III skyrius, penktasis skirsnis)	0,3208	0,3208
664.	4938/0006:0226	4400-2256-3911	Kaišiadorių r. sav., Žiežmarių apylinkės sen., Aleksiejūniškės	2011-12-06	Žemės ūkio	Kiti žemės ūkio paskirties žemės sklypai	Preliminarūs matavimai	Magistralinių dujotiekių ir naftotiekių (produktotiekių) apsaugos zonos (III skyrius, penktasis skirsnis)	0,0100	Magistralinių dujotiekių ir naftotiekių (produktotiekių) apsaugos zonos (III skyrius, penktasis skirsnis)	0,0055	0,0055
								-	-	Elektros tinklų apsaugos zonos (III skyrius ketvirtasis skirsnis)	0,0022	0,0022
665.	4938/0007:0010	4938-0007-0010	Kaišiadorių r. sav., Žiežmarių apylinkės sen., Aleksiejūniškės	1996-10-08	Žemės ūkio	-	Preliminarūs matavimai	-	-	Elektros tinklų apsaugos zonos (III skyrius ketvirtasis skirsnis)	0,0001	0,0001
666.	4938/0007:0186	4400-0908-5929	Kaišiadorių r. sav., Žiežmarių apylinkės sen., Aleksiejūniškės	2006-07-21	Žemės ūkio	Kiti žemės ūkio paskirties žemės sklypai	Preliminarūs matavimai	Elektros tinklų apsaugos zonos (III skyrius ketvirtasis skirsnis)	0,0500	Elektros tinklų apsaugos zonos (III skyrius ketvirtasis skirsnis)	0,0426	0,0926
667.	4955/0002:0510	4400-2388-1845	Kaišiadorių r. sav., Žiežmarių apylinkės sen., Aviliai	2012-06-22	Žemės ūkio	Kiti žemės ūkio paskirties žemės sklypai	Preliminarūs matavimai	Magistralinių dujotiekių ir naftotiekių (produktotiekių) apsaugos zonos (III skyrius, penktasis skirsnis)	0,3300	Magistralinių dujotiekių ir naftotiekių (produktotiekių) apsaugos zonos (III skyrius, penktasis skirsnis)	0,3540	0,3540
668.	4955/0002:0152	4955-0002-0152	Kaišiadorių r. sav., Žiežmarių apylinkės sen., Aviliai	1996-12-10	Žemės ūkio	-	Preliminarūs matavimai	Magistralinių dujotiekių ir naftotiekių (produktotiekių) apsaugos zonos (III skyrius, penktasis skirsnis)	0,0181	Magistralinių dujotiekių ir naftotiekių (produktotiekių) apsaugos zonos (III skyrius, penktasis skirsnis)	0,0178	0,0178
669.	4955/0002:0126	4955-0002-0126	Kaišiadorių r. sav., Žiežmarių apylinkės sen., Aviliai	1996-11-22	Žemės ūkio	-	Preliminarūs matavimai	Magistralinių dujotiekių ir naftotiekių (produktotiekių) apsaugos zonos (III skyrius, penktasis skirsnis)	0,0471	Magistralinių dujotiekių ir naftotiekių (produktotiekių) apsaugos zonos (III skyrius, penktasis skirsnis)	0,0478	0,0478
670.	4955/0002:0323	4400-0706-1158	Kaišiadorių r. sav., Žiežmarių apylinkės sen., Aviliai	2005-10-19	Žemės ūkio	Kiti žemės ūkio paskirties žemės sklypai	Kadastriniai matavimai (LKS-94)	Magistralinių dujotiekių ir naftotiekių (produktotiekių) apsaugos zonos (III skyrius, penktasis skirsnis)	0,0814	Magistralinių dujotiekių ir naftotiekių (produktotiekių) apsaugos zonos (III skyrius, penktasis skirsnis)	0,0805	0,0805
671.	4955/0002:0286	4955-0002-0286	Kaišiadorių r. sav., Žiežmarių apylinkės sen., Aviliai	2003-02-27	Žemės ūkio	-	Preliminarūs matavimai	Magistralinių dujotiekių ir naftotiekių (produktotiekių) apsaugos zonos (III skyrius, penktasis skirsnis)	0,1172	Magistralinių dujotiekių ir naftotiekių (produktotiekių) apsaugos zonos (III skyrius, penktasis skirsnis)	0,1151	0,1151
672.	4955/0002:0349	4400-0866-4628	Kaišiadorių r. sav., Žiežmarių apylinkės sen., Aviliai	2006-05-25	Žemės ūkio	Kiti žemės ūkio paskirties žemės sklypai	Preliminarūs matavimai	Magistralinių dujotiekių ir naftotiekių (produktotiekių) apsaugos zonos (III skyrius, penktasis skirsnis)	0,0308	Magistralinių dujotiekių ir naftotiekių (produktotiekių) apsaugos zonos (III skyrius, penktasis skirsnis)	0,0302	0,0302
673.	4955/0002:0144	4955-0002-0144	Kaišiadorių r. sav., Žiežmarių apylinkės sen., Aviliai	1996-12-09	Žemės ūkio	Kiti žemės ūkio paskirties žemės sklypai	Kadastriniai matavimai (LKS-94)	Magistralinių dujotiekių ir naftotiekių (produktotiekių) apsaugos zonos (III skyrius, penktasis skirsnis)	0,0362	Magistralinių dujotiekių ir naftotiekių (produktotiekių) apsaugos zonos (III skyrius, penktasis skirsnis)	0,0355	0,0355
674.	4955/0002:0137	4955-0002-0137	Kaišiadorių r. sav., Žiežmarių apylinkės sen., Aviliai	1996-12-09	Žemės ūkio	-	Preliminarūs matavimai	Magistralinių dujotiekių ir naftotiekių (produktotiekių) apsaugos zonos (III skyrius, penktasis skirsnis)	0,0760	Magistralinių dujotiekių ir naftotiekių (produktotiekių) apsaugos zonos (III skyrius, penktasis skirsnis)	0,0750	0,0750
675.	4955/0002:0143	4955-0002-0143	Kaišiadorių r. sav., Žiežmarių apylinkės sen., Aviliai	1996-12-09	Žemės ūkio	-	Preliminarūs matavimai	Magistralinių dujotiekių ir naftotiekių (produktotiekių) apsaugos zonos (III skyrius, penktasis skirsnis)	0,0244	Magistralinių dujotiekių ir naftotiekių (produktotiekių) apsaugos zonos (III skyrius, penktasis skirsnis)	0,0244	0,0244
676.	4955/0002:0368	4400-0929-4438	Kaišiadorių r. sav., Žiežmarių apylinkės sen., Aviliai	2006-08-24	Žemės ūkio	Kiti žemės ūkio paskirties žemės sklypai	Kadastriniai matavimai (LKS-94)	Magistralinių dujotiekių ir naftotiekių (produktotiekių) apsaugos zonos (III skyrius, penktasis skirsnis)	0,7140	Magistralinių dujotiekių ir naftotiekių (produktotiekių) apsaugos zonos (III skyrius, penktasis skirsnis)	0,7140	0,7140
677.	4955/0002:0133	4955-0002-0133	Kaišiadorių r. sav., Žiežmarių apylinkės sen., Aviliai	1996-12-09	Žemės ūkio	-	Preliminarūs matavimai	Magistralinių dujotiekių ir naftotiekių (produktotiekių) apsaugos zonos (III skyrius, penktasis skirsnis)	0,7500	Magistralinių dujotiekių ir naftotiekių (produktotiekių) apsaugos zonos (III skyrius, penktasis skirsnis)	0,1371	0,1371

Eil. Nr.	Žemės sklypo kadastrinis numeris	Žemės sklypo unikalus numeris	Žemės sklypo adresas	Žemės sklypo suformavimo metai	Žemės sklypo paskirtis	Žemės sklypo naudojimo būdas	Žemės sklypo matavimų tipas	Esamos apsaugos zonos pavadinimas	Esamos apsaugos zonos plotas, ha	Planu nustatomos apsaugos zonos pavadinimas	Planu nustatomos apsaugos zonos plotas, ha	Iregistruotų ir Planu nustatomų apsaugos zonų bendras plotas, ha
678.	4955/0002:0324	4400-0706-1170	Kaišiadorių r. sav., Žiežmarių apylinkės sen., Aviliai	2005-10-19	Žemės ūkio	Kiti žemės ūkio paskirties žemės sklypai	Kadastriniai matavimai (LKS-94)	Magistralinių dujotiekių ir naftotiekių (produktotiekių) apsaugos zonos (III skyrius, penktasis skirsnis)	0,6383	Magistralinių dujotiekių ir naftotiekių (produktotiekių) apsaugos zonos (III skyrius, penktasis skirsnis)	0,6598	0,6598
								-	-	Elektros tinklų apsaugos zonos (III skyrius ketvirtasis skirsnis)	0,0003	0,0003
679.	4955/0002:0379	4400-1021-2709	Kaišiadorių r. sav., Žiežmarių apylinkės sen., Aviliai	2007-01-11	Žemės ūkio	Kiti žemės ūkio paskirties žemės sklypai	Kadastriniai matavimai (LKS-94)	Magistralinių dujotiekių ir naftotiekių (produktotiekių) apsaugos zonos (III skyrius, penktasis skirsnis)	0,0310	Magistralinių dujotiekių ir naftotiekių (produktotiekių) apsaugos zonos (III skyrius, penktasis skirsnis)	0,0303	0,0303
680.	4955/0002:0297	4400-0161-0662	Kaišiadorių r. sav., Žiežmarių apylinkės sen., Aviliai, Kaišiadorių g. 33	2003-12-11	Žemės ūkio	-	Kadastriniai matavimai (LKS-94)	Magistralinių dujotiekių ir naftotiekių (produktotiekių) apsaugos zonos (III skyrius, penktasis skirsnis)	1,3476	Magistralinių dujotiekių ir naftotiekių (produktotiekių) apsaugos zonos (III skyrius, penktasis skirsnis)	1,3517	1,3517
681.	4938/0002:0289	4400-2243-0146	Kaišiadorių r. sav., Žiežmarių apylinkės sen., Buivydonys	2011-11-10	Žemės ūkio	Kiti žemės ūkio paskirties žemės sklypai	Preliminarūs matavimai	Magistralinių dujotiekių ir naftotiekių (produktotiekių) apsaugos zonos (III skyrius, penktasis skirsnis)	3,8300	Magistralinių dujotiekių ir naftotiekių (produktotiekių) apsaugos zonos (III skyrius, penktasis skirsnis)	3,8372	3,8372
								Elektros tinklų apsaugos zonos (III skyrius ketvirtasis skirsnis)	0,1800	Elektros tinklų apsaugos zonos (III skyrius ketvirtasis skirsnis)	0,0011	0,1811
682.	4938/0007:0005	4938-0007-0005	Kaišiadorių r. sav., Žiežmarių apylinkės sen., Dauginava	1996-10-07	Žemės ūkio	-	Preliminarūs matavimai	Magistralinių dujotiekių ir naftotiekių (produktotiekių) apsaugos zonos (III skyrius, penktasis skirsnis)	0,2900	Magistralinių dujotiekių ir naftotiekių (produktotiekių) apsaugos zonos (III skyrius, penktasis skirsnis)	0,2944	0,2944
683.	4938/0007:0294	4400-2085-0042	Kaišiadorių r. sav., Žiežmarių apylinkės sen., Dauginava	2010-09-06	Miškų ūkio	Ūkinių miškų sklypai	Preliminarūs matavimai	Magistralinių dujotiekių ir naftotiekių (produktotiekių) apsaugos zonos (III skyrius, penktasis skirsnis)	0,1700	Magistralinių dujotiekių ir naftotiekių (produktotiekių) apsaugos zonos (III skyrius, penktasis skirsnis)	0,1719	0,1719
684.	4938/0007:0004	4938-0007-0004	Kaišiadorių r. sav., Žiežmarių apylinkės sen., Dauginava	1996-09-11	Žemės ūkio	-	Preliminarūs matavimai	Magistralinių dujotiekių ir naftotiekių (produktotiekių) apsaugos zonos (III skyrius, penktasis skirsnis)	0,8510	Magistralinių dujotiekių ir naftotiekių (produktotiekių) apsaugos zonos (III skyrius, penktasis skirsnis)	0,8515	0,8515
685.	4938/0007:0173	4400-0831-1346	Kaišiadorių r. sav., Žiežmarių apylinkės sen., Dauginava	2006-04-05	Miškų ūkio	Ūkinių miškų sklypai	Preliminarūs matavimai	Magistralinių dujotiekių ir naftotiekių (produktotiekių) apsaugos zonos (III skyrius, penktasis skirsnis)	0,3000	Magistralinių dujotiekių ir naftotiekių (produktotiekių) apsaugos zonos (III skyrius, penktasis skirsnis)	0,2997	0,2997
686.	4938/0007:0029	4938-0007-0029	Kaišiadorių r. sav., Žiežmarių apylinkės sen., Dauginava	1994-12-02	Žemės ūkio	Kiti žemės ūkio paskirties žemės sklypai	Kadastriniai matavimai (LKS-94)	Magistralinių dujotiekių ir naftotiekių (produktotiekių) apsaugos zonos (III skyrius, penktasis skirsnis)	0,1995	Magistralinių dujotiekių ir naftotiekių (produktotiekių) apsaugos zonos (III skyrius, penktasis skirsnis)	0,1989	0,1989
687.	4938/0007:0174	4400-0831-3322	Kaišiadorių r. sav., Žiežmarių apylinkės sen., Dauginava	2006-04-05	Miškų ūkio	Ūkinių miškų sklypai	Preliminarūs matavimai	Magistralinių dujotiekių ir naftotiekių (produktotiekių) apsaugos zonos (III skyrius, penktasis skirsnis)	0,0900	Magistralinių dujotiekių ir naftotiekių (produktotiekių) apsaugos zonos (III skyrius, penktasis skirsnis)	0,0887	0,0887
688.	4930/0003:0021	4930-0003-0021	Kaišiadorių r. sav., Žiežmarių apylinkės sen., Dauginava	1994-07-27	Žemės ūkio	-	Preliminarūs matavimai	Magistralinių dujotiekių ir naftotiekių (produktotiekių) apsaugos zonos (III skyrius, penktasis skirsnis)	0,3300	Magistralinių dujotiekių ir naftotiekių (produktotiekių) apsaugos zonos (III skyrius, penktasis skirsnis)	0,3416	0,3416
689.	4938/0007:0309	4400-2239-2096	Kaišiadorių r. sav., Žiežmarių apylinkės sen., Dauginava	2011-11-04	Miškų ūkio	Ūkinių miškų sklypai	Preliminarūs matavimai	Magistralinių dujotiekių ir naftotiekių (produktotiekių) apsaugos zonos (III skyrius, penktasis skirsnis)	0,3400	Magistralinių dujotiekių ir naftotiekių (produktotiekių) apsaugos zonos (III skyrius, penktasis skirsnis)	0,3407	0,3407
690.	4938/0007:0175	4400-0832-8067	Kaišiadorių r. sav., Žiežmarių apylinkės sen., Dauginava	2006-04-06	Miškų ūkio	Ūkinių miškų sklypai	Preliminarūs matavimai	Magistralinių dujotiekių ir naftotiekių (produktotiekių) apsaugos zonos (III skyrius, penktasis skirsnis)	0,3400	Magistralinių dujotiekių ir naftotiekių (produktotiekių) apsaugos zonos (III skyrius, penktasis skirsnis)	0,3409	0,3409
691.	4930/0003:0057	4930-0003-0057	Kaišiadorių r. sav., Žiežmarių apylinkės sen., Dauginava	1994-06-06	Žemės ūkio	-	Preliminarūs matavimai	Magistralinių dujotiekių ir naftotiekių (produktotiekių) apsaugos zonos (III skyrius, penktasis skirsnis)	1,4400	Magistralinių dujotiekių ir naftotiekių (produktotiekių) apsaugos zonos (III skyrius, penktasis skirsnis)	1,4469	1,4469
								-	-	Elektros tinklų apsaugos zonos (III skyrius ketvirtasis skirsnis)	0,0061	0,0061
692.	4930/0003:0243	4400-4895-2385	Kaišiadorių r. sav., Žiežmarių apylinkės sen., Dauginava	2018-05-24	Žemės ūkio	Kiti žemės ūkio paskirties žemės sklypai	Kadastriniai matavimai (LKS-94)	Magistralinių dujotiekių ir naftotiekių (produktotiekių) apsaugos zonos (III skyrius, penktasis skirsnis)	1,6595	Magistralinių dujotiekių ir naftotiekių (produktotiekių) apsaugos zonos (III skyrius, penktasis skirsnis)	1,6565	1,6565

Eil. Nr.	Žemės sklypo kadastrinis numeris	Žemės sklypo unikalus numeris	Žemės sklypo adresas	Žemės sklypo suformavimo metai	Žemės sklypo paskirtis	Žemės sklypo naudojimo būdas	Žemės sklypo matavimų tipas	Esamos apsaugos zonos pavadinimas	Esamos apsaugos zonos plotas, ha	Planu nustatomos apsaugos zonos pavadinimas	Planu nustatomos apsaugos zonos plotas, ha	Iregistruotų ir Planu nustatomų apsaugos zonų bendras plotas, ha
693.	4938/0007:0061	4938-0007-0061	Kaišiadorių r. sav., Žiežmarių apylinkės sen., Dauginava	1995-11-29	Žemės ūkio	-	Preliminarūs matavimai	Magistralinių dujotiekių ir naftotiekių (produktotiekių) apsaugos zonos (III skyrius, penktasis skirsnis)	1,9600	Magistralinių dujotiekių ir naftotiekių (produktotiekių) apsaugos zonos (III skyrius, penktasis skirsnis)	1,9571	1,9571
694.	4930/0001:0372	4400-0783-0857	Kaišiadorių r. sav., Žiežmarių apylinkės sen., Dirgalonys	2006-01-30	Žemės ūkio	Kiti žemės ūkio paskirties žemės sklypai	Preliminarūs matavimai	Magistralinių dujotiekių ir naftotiekių (produktotiekių) apsaugos zonos (III skyrius, penktasis skirsnis)	0,1800	Magistralinių dujotiekių ir naftotiekių (produktotiekių) apsaugos zonos (III skyrius, penktasis skirsnis)	0,1535	0,1535
695.	4930/0001:0051	4930-0001-0051	Kaišiadorių r. sav., Žiežmarių apylinkės sen., Dirgalonys	1996-04-22	Žemės ūkio	-	Preliminarūs matavimai	Magistralinių dujotiekių ir naftotiekių (produktotiekių) apsaugos zonos (III skyrius, penktasis skirsnis)	0,7700	Magistralinių dujotiekių ir naftotiekių (produktotiekių) apsaugos zonos (III skyrius, penktasis skirsnis)	0,7743	0,7743
696.	4930/0001:0008	4930-0001-0008	Kaišiadorių r. sav., Žiežmarių apylinkės sen., Dirgalonys	1996-10-17	Žemės ūkio	-	Preliminarūs matavimai	Magistralinių dujotiekių ir naftotiekių (produktotiekių) apsaugos zonos (III skyrius, penktasis skirsnis)	0,2800	Magistralinių dujotiekių ir naftotiekių (produktotiekių) apsaugos zonos (III skyrius, penktasis skirsnis)	0,2775	0,2775
697.	4930/0001:0196	4400-0206-4111	Kaišiadorių r. sav., Žiežmarių apylinkės sen., Dirgalonys	2004-02-05	Žemės ūkio	Kiti žemės ūkio paskirties žemės sklypai	Kadastriniai matavimai (LKS-94)	Magistralinių dujotiekių ir naftotiekių (produktotiekių) apsaugos zonos (III skyrius, penktasis skirsnis)	0,4000	Magistralinių dujotiekių ir naftotiekių (produktotiekių) apsaugos zonos (III skyrius, penktasis skirsnis)	0,3816	0,3816
								Elektros tinklų apsaugos zonos (III skyrius ketvirtasis skirsnis)	0,9015	Elektros tinklų apsaugos zonos (III skyrius ketvirtasis skirsnis)	0,0012	0,9027
698.	4930/0001:0242	4400-0354-0223	Kaišiadorių r. sav., Žiežmarių apylinkės sen., Dirgalonys	2004-07-16	Žemės ūkio	-	Kadastriniai matavimai (LKS-94)	Magistralinių dujotiekių ir naftotiekių (produktotiekių) apsaugos zonos (III skyrius, penktasis skirsnis)	0,1090	Magistralinių dujotiekių ir naftotiekių (produktotiekių) apsaugos zonos (III skyrius, penktasis skirsnis)	0,0981	0,0981
699.	4930/0001:0384	4400-0807-1268	Kaišiadorių r. sav., Žiežmarių apylinkės sen., Dirgalonys	2006-03-06	Žemės ūkio	Kiti žemės ūkio paskirties žemės sklypai	Kadastriniai matavimai (LKS-94)	Magistralinių dujotiekių ir naftotiekių (produktotiekių) apsaugos zonos (III skyrius, penktasis skirsnis)	0,3781	Magistralinių dujotiekių ir naftotiekių (produktotiekių) apsaugos zonos (III skyrius, penktasis skirsnis)	0,3775	0,3775
700.	4930/0001:0197	4400-0206-5730	Kaišiadorių r. sav., Žiežmarių apylinkės sen., Dirgalonys	2004-02-06	Žemės ūkio	-	Preliminarūs matavimai	Magistralinių dujotiekių ir naftotiekių (produktotiekių) apsaugos zonos (III skyrius, penktasis skirsnis)	0,9400	Magistralinių dujotiekių ir naftotiekių (produktotiekių) apsaugos zonos (III skyrius, penktasis skirsnis)	0,8857	0,8857
701.	4930/0001:0016	4930-0001-0016	Kaišiadorių r. sav., Žiežmarių apylinkės sen., Dirgalonys	1996-10-17	Žemės ūkio	-	Preliminarūs matavimai	Magistralinių dujotiekių ir naftotiekių (produktotiekių) apsaugos zonos (III skyrius, penktasis skirsnis)	0,6200	Magistralinių dujotiekių ir naftotiekių (produktotiekių) apsaugos zonos (III skyrius, penktasis skirsnis)	0,6166	0,6166
702.	4930/0001:0015	4930-0001-0015	Kaišiadorių r. sav., Žiežmarių apylinkės sen., Dirgalonys	1996-10-17	Žemės ūkio	Kiti žemės ūkio paskirties žemės sklypai	Kadastriniai matavimai (LKS-94)	Magistralinių dujotiekių ir naftotiekių (produktotiekių) apsaugos zonos (III skyrius, penktasis skirsnis)	0,3700	Magistralinių dujotiekių ir naftotiekių (produktotiekių) apsaugos zonos (III skyrius, penktasis skirsnis)	0,3665	0,3665
703.	4930/0001:0028	4930-0001-0028	Kaišiadorių r. sav., Žiežmarių apylinkės sen., Dirgalonys	1996-04-22	Žemės ūkio	-	Preliminarūs matavimai	Magistralinių dujotiekių ir naftotiekių (produktotiekių) apsaugos zonos (III skyrius, penktasis skirsnis)	1,3800	Magistralinių dujotiekių ir naftotiekių (produktotiekių) apsaugos zonos (III skyrius, penktasis skirsnis)	1,3538	1,3538
704.	4930/0001:0035	4930-0001-0035	Kaišiadorių r. sav., Žiežmarių apylinkės sen., Dirgalonys	1995-03-22	Žemės ūkio	-	Preliminarūs matavimai	Magistralinių dujotiekių ir naftotiekių (produktotiekių) apsaugos zonos (III skyrius, penktasis skirsnis)	0,5000	Magistralinių dujotiekių ir naftotiekių (produktotiekių) apsaugos zonos (III skyrius, penktasis skirsnis)	0,5279	0,5279
								Elektros tinklų apsaugos zonos (III skyrius ketvirtasis skirsnis)	0,0000	Elektros tinklų apsaugos zonos (III skyrius ketvirtasis skirsnis)	0,0016	0,0016
705.	4930/0001:0441	4400-1825-7596	Kaišiadorių r. sav., Žiežmarių apylinkės sen., Dirgalonys	2009-03-04	Žemės ūkio	Kiti žemės ūkio paskirties žemės sklypai	Preliminarūs matavimai	Magistralinių dujotiekių ir naftotiekių (produktotiekių) apsaugos zonos (III skyrius, penktasis skirsnis)	1,4600	Magistralinių dujotiekių ir naftotiekių (produktotiekių) apsaugos zonos (III skyrius, penktasis skirsnis)	1,4567	1,4567
706.	4930/0001:0059	4930-0001-0059	Kaišiadorių r. sav., Žiežmarių apylinkės sen., Dirgalonys	2001-08-21	Žemės ūkio	-	Preliminarūs matavimai	Magistralinių dujotiekių ir naftotiekių (produktotiekių) apsaugos zonos (III skyrius, penktasis skirsnis)	1,1900	Magistralinių dujotiekių ir naftotiekių (produktotiekių) apsaugos zonos (III skyrius, penktasis skirsnis)	1,1928	1,1928
707.	4930/0001:0123	4930-0001-0123	Kaišiadorių r. sav., Žiežmarių apylinkės sen., Dirgalonys	1998-05-06	Žemės ūkio	-	Preliminarūs matavimai	Magistralinių dujotiekių ir naftotiekių (produktotiekių) apsaugos zonos (III skyrius, penktasis skirsnis)	0,9900	Magistralinių dujotiekių ir naftotiekių (produktotiekių) apsaugos zonos (III skyrius, penktasis skirsnis)	0,9905	0,9905
708.	4938/0002:0112	4938-0002-0112	Kaišiadorių r. sav., Žiežmarių apylinkės sen., Gajaucizna	1999-09-21	Žemės ūkio	-	Preliminarūs matavimai	Magistralinių dujotiekių ir naftotiekių (produktotiekių) apsaugos zonos (III skyrius, penktasis skirsnis)	0,1300	Magistralinių dujotiekių ir naftotiekių (produktotiekių) apsaugos zonos (III skyrius, penktasis skirsnis)	0,1336	0,1336

Eil. Nr.	Žemės sklypo kadastrinis numeris	Žemės sklypo unikalus numeris	Žemės sklypo adresas	Žemės sklypo suformavimo metai	Žemės sklypo paskirtis	Žemės sklypo naudojimo būdas	Žemės sklypo matavimų tipas	Esamos apsaugos zonos pavadinimas	Esamos apsaugos zonos plotas, ha	Planu nustatomos apsaugos zonos pavadinimas	Planu nustatomos apsaugos zonos plotas, ha	Iregistruotų ir Planu nustatomų apsaugos zonų bendras plotas, ha
709.	4938/0002:0111	4938-0002-0111	Kaišiadorių r. sav., Žiežmarių apylinkės sen., Gajaučizna	1999-09-21	Žemės ūkio	-	Preliminarūs matavimai	Magistralinių dujotiekių ir naftotiekių (produktotiekių) apsaugos zonos (III skyrius, penktasis skirsnis)	0,9700	Magistralinių dujotiekių ir naftotiekių (produktotiekių) apsaugos zonos (III skyrius, penktasis skirsnis)	0,9722	0,9722
710.	4938/0002:0077	4400-2985-1789	Kaišiadorių r. sav., Žiežmarių apylinkės sen., Gajaučizna	2014-06-03	Žemės ūkio	Kiti žemės ūkio paskirties žemės sklypai	Kadastriniai matavimai (LKS-94)	Magistralinių dujotiekių ir naftotiekių (produktotiekių) apsaugos zonos (III skyrius, penktasis skirsnis)	0,2286	Magistralinių dujotiekių ir naftotiekių (produktotiekių) apsaugos zonos (III skyrius, penktasis skirsnis)	0,2286	0,2286
711.	4938/0002:0089	4400-2985-1923	Kaišiadorių r. sav., Žiežmarių apylinkės sen., Gajaučizna	2014-06-03	Žemės ūkio	Kiti žemės ūkio paskirties žemės sklypai	Kadastriniai matavimai (LKS-94)	Magistralinių dujotiekių ir naftotiekių (produktotiekių) apsaugos zonos (III skyrius, penktasis skirsnis)	0,3276	Magistralinių dujotiekių ir naftotiekių (produktotiekių) apsaugos zonos (III skyrius, penktasis skirsnis)	0,3276	0,3276
								Elektros tinklų apsaugos zonos (III skyrius ketvirtasis skirsnis)	0,0232	Elektros tinklų apsaugos zonos (III skyrius ketvirtasis skirsnis)	0,0001	
712.	4938/0002:0116	4938-0002-0116	Kaišiadorių r. sav., Žiežmarių apylinkės sen., Gajaučizna	2002-03-19	Žemės ūkio	-	Preliminarūs matavimai	Magistralinių dujotiekių ir naftotiekių (produktotiekių) apsaugos zonos (III skyrius, penktasis skirsnis)	0,4300	Magistralinių dujotiekių ir naftotiekių (produktotiekių) apsaugos zonos (III skyrius, penktasis skirsnis)	0,4250	0,4250
713.	4938/0002:0245	4400-0812-7857	Kaišiadorių r. sav., Žiežmarių apylinkės sen., Gajaučizna	2006-03-15	Miškų ūkio	Ūkinių miškų sklypai	Kadastriniai matavimai (LKS-94)	Magistralinių dujotiekių ir naftotiekių (produktotiekių) apsaugos zonos (III skyrius, penktasis skirsnis)	0,2043	Magistralinių dujotiekių ir naftotiekių (produktotiekių) apsaugos zonos (III skyrius, penktasis skirsnis)	0,2043	0,2043
714.	4938/0002:0247	4400-0831-4405	Kaišiadorių r. sav., Žiežmarių apylinkės sen., Gajaučizna	2006-04-05	Žemės ūkio	Kiti žemės ūkio paskirties žemės sklypai	Preliminarūs matavimai	Magistralinių dujotiekių ir naftotiekių (produktotiekių) apsaugos zonos (III skyrius, penktasis skirsnis)	0,9700	Magistralinių dujotiekių ir naftotiekių (produktotiekių) apsaugos zonos (III skyrius, penktasis skirsnis)	0,9673	0,9673
715.	4930/0003:0212	4400-1530-7532	Kaišiadorių r. sav., Žiežmarių apylinkės sen., Graužai	2008-03-18	Žemės ūkio	Kiti žemės ūkio paskirties žemės sklypai	Preliminarūs matavimai	Magistralinių dujotiekių ir naftotiekių (produktotiekių) apsaugos zonos (III skyrius, penktasis skirsnis)	0,1000	Magistralinių dujotiekių ir naftotiekių (produktotiekių) apsaugos zonos (III skyrius, penktasis skirsnis)	0,0948	0,0948
716.	4930/0002:0312	4400-4333-0298	Kaišiadorių r. sav., Žiežmarių apylinkės sen., Graužai	2016-10-27	Žemės ūkio	Kiti žemės ūkio paskirties žemės sklypai	Kadastriniai matavimai (LKS-94)	Magistralinių dujotiekių ir naftotiekių (produktotiekių) apsaugos zonos (III skyrius, penktasis skirsnis)	0,0666	Magistralinių dujotiekių ir naftotiekių (produktotiekių) apsaugos zonos (III skyrius, penktasis skirsnis)	0,0661	0,0661
717.	4930/0003:0219	4400-1822-9962	Kaišiadorių r. sav., Žiežmarių apylinkės sen., Graužai	2009-02-26	Žemės ūkio	Kiti žemės ūkio paskirties žemės sklypai	Preliminarūs matavimai	Magistralinių dujotiekių ir naftotiekių (produktotiekių) apsaugos zonos (III skyrius, penktasis skirsnis)	1,1600	Magistralinių dujotiekių ir naftotiekių (produktotiekių) apsaugos zonos (III skyrius, penktasis skirsnis)	1,1626	1,1626
718.	4930/0003:0209	4400-1530-5768	Kaišiadorių r. sav., Žiežmarių apylinkės sen., Graužai	2008-03-18	Žemės ūkio	Kiti žemės ūkio paskirties žemės sklypai	Preliminarūs matavimai	Magistralinių dujotiekių ir naftotiekių (produktotiekių) apsaugos zonos (III skyrius, penktasis skirsnis)	0,1700	Magistralinių dujotiekių ir naftotiekių (produktotiekių) apsaugos zonos (III skyrius, penktasis skirsnis)	0,1695	0,1695
719.	4930/0003:0071	4930-0003-0071	Kaišiadorių r. sav., Žiežmarių apylinkės sen., Graužai	2002-01-15	Žemės ūkio	-	Preliminarūs matavimai	Magistralinių dujotiekių ir naftotiekių (produktotiekių) apsaugos zonos (III skyrius, penktasis skirsnis)	1,5700	Magistralinių dujotiekių ir naftotiekių (produktotiekių) apsaugos zonos (III skyrius, penktasis skirsnis)	1,5607	1,5607
								-	-	Elektros tinklų apsaugos zonos (III skyrius ketvirtasis skirsnis)	0,0054	
720.	4930/0003:0211	4400-1530-5960	Kaišiadorių r. sav., Žiežmarių apylinkės sen., Graužai	2008-03-18	Žemės ūkio	Kiti žemės ūkio paskirties žemės sklypai	Preliminarūs matavimai	-	-	Magistralinių dujotiekių ir naftotiekių (produktotiekių) apsaugos zonos (III skyrius, penktasis skirsnis)	0,0972	0,0972
721.	4930/0002:0206	4400-0422-3263	Kaišiadorių r. sav., Žiežmarių apylinkės sen., Graužai	2004-10-15	Žemės ūkio	-	Preliminarūs matavimai	Magistralinių dujotiekių ir naftotiekių (produktotiekių) apsaugos zonos (III skyrius, penktasis skirsnis)	0,0400	Magistralinių dujotiekių ir naftotiekių (produktotiekių) apsaugos zonos (III skyrius, penktasis skirsnis)	0,0123	0,0123
722.	4930/0003:0210	4400-1530-5881	Kaišiadorių r. sav., Žiežmarių apylinkės sen., Graužai	2008-03-18	Žemės ūkio	Kiti žemės ūkio paskirties žemės sklypai	Kadastriniai matavimai (LKS-94)	Magistralinių dujotiekių ir naftotiekių (produktotiekių) apsaugos zonos (III skyrius, penktasis skirsnis)	0,1300	Magistralinių dujotiekių ir naftotiekių (produktotiekių) apsaugos zonos (III skyrius, penktasis skirsnis)	0,1332	0,1332
723.	4938/0003:0153	4938-0003-0153	Kaišiadorių r. sav., Žiežmarių apylinkės sen., Juknonys	2002-05-22	Žemės ūkio	-	Preliminarūs matavimai	Magistralinių dujotiekių ir naftotiekių (produktotiekių) apsaugos zonos (III skyrius, penktasis skirsnis)	0,8100	Magistralinių dujotiekių ir naftotiekių (produktotiekių) apsaugos zonos (III skyrius, penktasis skirsnis)	0,8088	0,8088
724.	4938/0003:0490	4400-2329-6088	Kaišiadorių r. sav., Žiežmarių apylinkės sen., Juknonys	2012-03-27	Žemės ūkio	Kiti žemės ūkio paskirties žemės sklypai	Preliminarūs matavimai	Magistralinių dujotiekių ir naftotiekių (produktotiekių) apsaugos zonos (III skyrius, penktasis skirsnis)	1,4900	Magistralinių dujotiekių ir naftotiekių (produktotiekių) apsaugos zonos (III skyrius, penktasis skirsnis)	1,4853	1,4853

Eil. Nr.	Žemės sklypo kadastrinis numeris	Žemės sklypo unikalus numeris	Žemės sklypo adresas	Žemės sklypo suformavimo metai	Žemės sklypo paskirtis	Žemės sklypo naudojimo būdas	Žemės sklypo matavimų tipas	Esamos apsaugos zonos pavadinimas	Esamos apsaugos zonos plotas, ha	Planu nustatomos apsaugos zonos pavadinimas	Planu nustatomos apsaugos zonos plotas, ha	Iregistruotų ir Planu nustatomų apsaugos zonų bendras plotas, ha
725.	4938/0003:0151	4938-0003-0151	Kaišiadorių r. sav., Žiežmarių apylinkės sen., Juknonys	2002-05-20	Žemės ūkio	-	Preliminarūs matavimai	Magistralinių dujotiekių ir naftotiekių (produktotiekių) apsaugos zonos (III skyrius, penktasis skirsnis)	0,7400	Magistralinių dujotiekių ir naftotiekių (produktotiekių) apsaugos zonos (III skyrius, penktasis skirsnis)	0,7437	0,7437
726.	4938/0003:0129	4938-0003-0129	Kaišiadorių r. sav., Žiežmarių apylinkės sen., Juknonys	2001-06-14	Žemės ūkio	-	Preliminarūs matavimai	Magistralinių dujotiekių ir naftotiekių (produktotiekių) apsaugos zonos (III skyrius, penktasis skirsnis)	0,9600	Magistralinių dujotiekių ir naftotiekių (produktotiekių) apsaugos zonos (III skyrius, penktasis skirsnis)	0,9575	0,9575
								-	-	Elektros tinklų apsaugos zonos (III skyrius, ketvirtasis skirsnis)	0,0003	0,0003
727.	4938/0002:0016	4938-0002-0016	Kaišiadorių r. sav., Žiežmarių apylinkės sen., Juknonys	1996-09-26	Žemės ūkio	-	Preliminarūs matavimai	Magistralinių dujotiekių ir naftotiekių (produktotiekių) apsaugos zonos (III skyrius, penktasis skirsnis)	1,0400	Magistralinių dujotiekių ir naftotiekių (produktotiekių) apsaugos zonos (III skyrius, penktasis skirsnis)	1,0446	1,0446
728.	4938/0003:0065	4938-0003-0065	Kaišiadorių r. sav., Žiežmarių apylinkės sen., Juknonys	1996-06-26	Žemės ūkio	-	Preliminarūs matavimai	Magistralinių dujotiekių ir naftotiekių (produktotiekių) apsaugos zonos (III skyrius, penktasis skirsnis)	1,3600	Magistralinių dujotiekių ir naftotiekių (produktotiekių) apsaugos zonos (III skyrius, penktasis skirsnis)	1,3606	1,3606
729.	4938/0002:0309	4400-5001-9939	Kaišiadorių r. sav., Žiežmarių apylinkės sen., Kairiškėlės	2018-07-18	Kita (žemės)	Vienbučių ir dvibučių gyvenamųjų pastatų teritorijos	Kadastriniai matavimai (LKS-94)	-	-	Magistralinių dujotiekių ir naftotiekių (produktotiekių) apsaugos zonos (III skyrius, penktasis skirsnis)	0,0018	0,0018
730.	4938/0002:0114	4938-0002-0114	Kaišiadorių r. sav., Žiežmarių apylinkės sen., Kairiškėlės	2001-06-22	Žemės ūkio	-	Preliminarūs matavimai	Magistralinių dujotiekių ir naftotiekių (produktotiekių) apsaugos zonos (III skyrius, penktasis skirsnis)	0,0600	Magistralinių dujotiekių ir naftotiekių (produktotiekių) apsaugos zonos (III skyrius, penktasis skirsnis)	0,0607	0,0607
731.	4938/0002:0139	4400-3923-4810	Kaišiadorių r. sav., Žiežmarių apylinkės sen., Kairiškėlės	2015-08-17	Žemės ūkio	Kiti žemės ūkio paskirties žemės sklypai	Kadastriniai matavimai (LKS-94)	Magistralinių dujotiekių ir naftotiekių (produktotiekių) apsaugos zonos (III skyrius, penktasis skirsnis)	0,4922	Magistralinių dujotiekių ir naftotiekių (produktotiekių) apsaugos zonos (III skyrius, penktasis skirsnis)	0,4922	0,4922
732.	4938/0002:0277	4400-1967-5975	Kaišiadorių r. sav., Žiežmarių apylinkės sen., Kairiškėlės	2009-09-10	Žemės ūkio	Kiti žemės ūkio paskirties žemės sklypai	Preliminarūs matavimai	Magistralinių dujotiekių ir naftotiekių (produktotiekių) apsaugos zonos (III skyrius, penktasis skirsnis)	1,3900	Magistralinių dujotiekių ir naftotiekių (produktotiekių) apsaugos zonos (III skyrius, penktasis skirsnis)	1,3863	1,3863
733.	4938/0002:0274	4400-1960-6176	Kaišiadorių r. sav., Žiežmarių apylinkės sen., Kairiškėlės	2009-08-20	Miškų ūkio	Ūkinių miškų sklypai	Preliminarūs matavimai	Magistralinių dujotiekių ir naftotiekių (produktotiekių) apsaugos zonos (III skyrius, penktasis skirsnis)	0,9800	Magistralinių dujotiekių ir naftotiekių (produktotiekių) apsaugos zonos (III skyrius, penktasis skirsnis)	0,9771	0,9771
734.	4938/0002:0283	4400-2103-0859	Kaišiadorių r. sav., Žiežmarių apylinkės sen., Kairiškėlės	2010-11-02	Miškų ūkio	Ūkinių miškų sklypai	Kadastriniai matavimai (LKS-94)	Magistralinių dujotiekių ir naftotiekių (produktotiekių) apsaugos zonos (III skyrius, penktasis skirsnis)	1,9111	Magistralinių dujotiekių ir naftotiekių (produktotiekių) apsaugos zonos (III skyrius, penktasis skirsnis)	1,9111	1,9111
735.	4938/0002:0148	4400-5002-3584	Kaišiadorių r. sav., Žiežmarių apylinkės sen., Kairiškėlės	2018-07-18	Žemės ūkio	-	Kadastriniai matavimai (LKS-94)	Magistralinių dujotiekių ir naftotiekių (produktotiekių) apsaugos zonos (III skyrius, penktasis skirsnis)	0,5873	Magistralinių dujotiekių ir naftotiekių (produktotiekių) apsaugos zonos (III skyrius, penktasis skirsnis)	0,5869	0,5869
								-	-	Elektros tinklų apsaugos zonos (III skyrius, ketvirtasis skirsnis)	0,0001	0,0001
736.	4938/0002:0047	4938-0002-0047	Kaišiadorių r. sav., Žiežmarių apylinkės sen., Kairiškėlės	1997-04-10	Žemės ūkio	-	Preliminarūs matavimai	Magistralinių dujotiekių ir naftotiekių (produktotiekių) apsaugos zonos (III skyrius, penktasis skirsnis)	0,9000	Magistralinių dujotiekių ir naftotiekių (produktotiekių) apsaugos zonos (III skyrius, penktasis skirsnis)	0,8953	0,8953
737.	4938/0002:0275	4400-1960-6243	Kaišiadorių r. sav., Žiežmarių apylinkės sen., Kairiškėlės	2009-08-20	Miškų ūkio	Ūkinių miškų sklypai	Preliminarūs matavimai	Magistralinių dujotiekių ir naftotiekių (produktotiekių) apsaugos zonos (III skyrius, penktasis skirsnis)	0,2000	Magistralinių dujotiekių ir naftotiekių (produktotiekių) apsaugos zonos (III skyrius, penktasis skirsnis)	0,1745	0,1745
738.	4938/0002:0031	4938-0002-0031	Kaišiadorių r. sav., Žiežmarių apylinkės sen., Kairiškėlės	1998-06-11	Žemės ūkio	-	Preliminarūs matavimai	Magistralinių dujotiekių ir naftotiekių (produktotiekių) apsaugos zonos (III skyrius, penktasis skirsnis)	0,8700	Magistralinių dujotiekių ir naftotiekių (produktotiekių) apsaugos zonos (III skyrius, penktasis skirsnis)	0,8733	0,8733
739.	4938/0002:0018	4938-0002-0018	Kaišiadorių r. sav., Žiežmarių apylinkės sen., Kairiškėlės	1999-04-02	Žemės ūkio	-	Preliminarūs matavimai	Magistralinių dujotiekių ir naftotiekių (produktotiekių) apsaugos zonos (III skyrius, penktasis skirsnis)	1,2600	Magistralinių dujotiekių ir naftotiekių (produktotiekių) apsaugos zonos (III skyrius, penktasis skirsnis)	1,2774	1,2774
740.	4938/0002:0322	4400-2280-8406	Kaišiadorių r. sav., Žiežmarių apylinkės sen., Kairiškėlės	2012-01-13	Žemės ūkio	Kiti žemės ūkio paskirties žemės sklypai	Preliminarūs matavimai	Magistralinių dujotiekių ir naftotiekių (produktotiekių) apsaugos zonos (III skyrius, penktasis skirsnis)	0,5700	Magistralinių dujotiekių ir naftotiekių (produktotiekių) apsaugos zonos (III skyrius, penktasis skirsnis)	0,5654	0,5654

Eil. Nr.	Žemės sklypo kadastrinis numeris	Žemės sklypo unikalus numeris	Žemės sklypo adresas	Žemės sklypo suformavimo metai	Žemės sklypo paskirtis	Žemės sklypo naudojimo būdas	Žemės sklypo matavimų tipas	Esamos apsaugos zonos pavadinimas	Esamos apsaugos zonos plotas, ha	Planu nustatomos apsaugos zonos pavadinimas	Planu nustatomos apsaugos zonos plotas, ha	Iregistruotų ir Planu nustatomų apsaugos zonų bendras plotas, ha
741.	4938/0002:0021	4938-0002-0021	Kaišiadorių r. sav., Žiežmarių apylinkės sen., Kairiškėlės	1999-05-06	Žemės ūkio	Kiti žemės ūkio paskirties žemės sklypai	Kadastriniai matavimai (LKS-94)	Magistralinių dujotiekių ir naftotiekių (produktotiekių) apsaugos zonos (III skyrius, penktasis skirsnis)	2,5687	Magistralinių dujotiekių ir naftotiekių (produktotiekių) apsaugos zonos (III skyrius, penktasis skirsnis)	2,5685	2,5685
742.	4938/0002:0144	4400-4254-2952	Kaišiadorių r. sav., Žiežmarių apylinkės sen., Kairiškės	2016-07-04	Miškų ūkio	Ūkinių miškų sklypai	Kadastriniai matavimai (LKS-94)	Magistralinių dujotiekių ir naftotiekių (produktotiekių) apsaugos zonos (III skyrius, penktasis skirsnis)	2,0138	Magistralinių dujotiekių ir naftotiekių (produktotiekių) apsaugos zonos (III skyrius, penktasis skirsnis)	2,0137	2,0138
743.	4955/0002:0124	4400-2841-4806	Kaišiadorių r. sav., Žiežmarių apylinkės sen., Kertauninkai	2013-12-16	Miškų ūkio	Ūkinių miškų sklypai	Kadastriniai matavimai (LKS-94)	Magistralinių dujotiekių ir naftotiekių (produktotiekių) apsaugos zonos (III skyrius, penktasis skirsnis)	0,2900	Magistralinių dujotiekių ir naftotiekių (produktotiekių) apsaugos zonos (III skyrius, penktasis skirsnis)	0,4238	0,4238
744.	4955/0002:0150	4400-2841-4964	Kaišiadorių r. sav., Žiežmarių apylinkės sen., Kertauninkai	2013-12-16	Žemės ūkio	Kiti žemės ūkio paskirties žemės sklypai	Kadastriniai matavimai (LKS-94)	Magistralinių dujotiekių ir naftotiekių (produktotiekių) apsaugos zonos (III skyrius, penktasis skirsnis)	0,0014	Magistralinių dujotiekių ir naftotiekių (produktotiekių) apsaugos zonos (III skyrius, penktasis skirsnis)	0,0002	0,0002
745.	4955/0002:0049	4955-0002-0049	Kaišiadorių r. sav., Žiežmarių apylinkės sen., Kertauninkai	1994-11-11	Žemės ūkio	Kiti žemės ūkio paskirties žemės sklypai	Kadastriniai matavimai (LKS-94)	Magistralinių dujotiekių ir naftotiekių (produktotiekių) apsaugos zonos (III skyrius, penktasis skirsnis)	1,9992	Magistralinių dujotiekių ir naftotiekių (produktotiekių) apsaugos zonos (III skyrius, penktasis skirsnis)	1,0236	1,0236
746.	4955/0002:0100	4400-3169-3748	Kaišiadorių r. sav., Žiežmarių apylinkės sen., Kertauninkai	2014-12-29	Žemės ūkio	Kiti žemės ūkio paskirties žemės sklypai	Kadastriniai matavimai (LKS-94)	Magistralinių dujotiekių ir naftotiekių (produktotiekių) apsaugos zonos (III skyrius, penktasis skirsnis)	0,0347	Magistralinių dujotiekių ir naftotiekių (produktotiekių) apsaugos zonos (III skyrius, penktasis skirsnis)	0,0400	0,0400
747.	4955/0008:0200	4400-2077-1404	Kaišiadorių r. sav., Žiežmarių apylinkės sen., Kertauninkai	2010-08-10	Miškų ūkio	Ūkinių miškų sklypai	Preliminarūs matavimai	Magistralinių dujotiekių ir naftotiekių (produktotiekių) apsaugos zonos (III skyrius, penktasis skirsnis)	0,4111	Magistralinių dujotiekių ir naftotiekių (produktotiekių) apsaugos zonos (III skyrius, penktasis skirsnis)	0,4059	0,4059
748.	4955/0002:0008	4955-0002-0008	Kaišiadorių r. sav., Žiežmarių apylinkės sen., Kertauninkai	1996-10-02	Žemės ūkio	-	Kadastriniai matavimai (LKS-94)	Magistralinių dujotiekių ir naftotiekių (produktotiekių) apsaugos zonos (III skyrius, penktasis skirsnis)	0,0000	Magistralinių dujotiekių ir naftotiekių (produktotiekių) apsaugos zonos (III skyrius, penktasis skirsnis)	0,0906	0,0906
749.	4955/0002:0087	4400-2841-4597	Kaišiadorių r. sav., Žiežmarių apylinkės sen., Kertauninkai	2013-12-16	Miškų ūkio	Ūkinių miškų sklypai	Kadastriniai matavimai (LKS-94)	Magistralinių dujotiekių ir naftotiekių (produktotiekių) apsaugos zonos (III skyrius, penktasis skirsnis)	0,4086	Magistralinių dujotiekių ir naftotiekių (produktotiekių) apsaugos zonos (III skyrius, penktasis skirsnis)	0,5931	0,5931
750.	4955/0008:0209	4400-3169-3828	Kaišiadorių r. sav., Žiežmarių apylinkės sen., Kertauninkai	2014-12-29	Miškų ūkio	Ūkinių miškų sklypai	Kadastriniai matavimai (LKS-94)	Magistralinių dujotiekių ir naftotiekių (produktotiekių) apsaugos zonos (III skyrius, penktasis skirsnis)	0,6256	Magistralinių dujotiekių ir naftotiekių (produktotiekių) apsaugos zonos (III skyrius, penktasis skirsnis)	0,6151	0,6151
								-	-	Elektros tinklų apsaugos zonos (III skyrius ketvirtasis skirsnis)	0,0000	0,0000
751.	4938/0003:0160	4400-2975-4585	Kaišiadorių r. sav., Žiežmarių apylinkės sen., Kibučiai	2014-05-22	Žemės ūkio	Kiti žemės ūkio paskirties žemės sklypai	Kadastriniai matavimai (LKS-94)	Magistralinių dujotiekių ir naftotiekių (produktotiekių) apsaugos zonos (III skyrius, penktasis skirsnis)	0,6351	Magistralinių dujotiekių ir naftotiekių (produktotiekių) apsaugos zonos (III skyrius, penktasis skirsnis)	0,6348	0,6348
752.	4930/0002:0028	4930-0002-0028	Kaišiadorių r. sav., Žiežmarių apylinkės sen., Krasnasėlis	1993-01-08	Žemės ūkio	-	Preliminarūs matavimai	Magistralinių dujotiekių ir naftotiekių (produktotiekių) apsaugos zonos (III skyrius, penktasis skirsnis)	0,0488	Magistralinių dujotiekių ir naftotiekių (produktotiekių) apsaugos zonos (III skyrius, penktasis skirsnis)	0,0484	0,0484
753.	4930/0001:0037	4930-0001-0037	Kaišiadorių r. sav., Žiežmarių apylinkės sen., Kudonys	1995-05-24	Žemės ūkio	Kiti žemės ūkio paskirties žemės sklypai	Kadastriniai matavimai (LKS-94)	Magistralinių dujotiekių ir naftotiekių (produktotiekių) apsaugos zonos (III skyrius, penktasis skirsnis)	0,5892	Magistralinių dujotiekių ir naftotiekių (produktotiekių) apsaugos zonos (III skyrius, penktasis skirsnis)	0,5891	0,5892
754.	4930/0001:0428	4400-1578-3636	Kaišiadorių r. sav., Žiežmarių apylinkės sen., Kudonys	2008-05-20	Žemės ūkio	Kiti žemės ūkio paskirties žemės sklypai	Preliminarūs matavimai	Magistralinių dujotiekių ir naftotiekių (produktotiekių) apsaugos zonos (III skyrius, penktasis skirsnis)	0,3100	Magistralinių dujotiekių ir naftotiekių (produktotiekių) apsaugos zonos (III skyrius, penktasis skirsnis)	0,3093	0,3093
755.	4930/0001:0419	4400-1112-0197	Kaišiadorių r. sav., Žiežmarių apylinkės sen., Kudonys	2007-05-15	Žemės ūkio	Kiti žemės ūkio paskirties žemės sklypai	Preliminarūs matavimai	Magistralinių dujotiekių ir naftotiekių (produktotiekių) apsaugos zonos (III skyrius, penktasis skirsnis)	0,1800	Magistralinių dujotiekių ir naftotiekių (produktotiekių) apsaugos zonos (III skyrius, penktasis skirsnis)	0,1741	0,1741
756.	4930/0001:0456	4400-5690-8926	Kaišiadorių r. sav., Žiežmarių apylinkės sen., Kudonys	2021-08-26	Žemės ūkio	-	Kadastriniai matavimai (LKS-94)	Magistralinių dujotiekių ir naftotiekių (produktotiekių) apsaugos zonos (III skyrius, penktasis skirsnis)	0,7449	Magistralinių dujotiekių ir naftotiekių (produktotiekių) apsaugos zonos (III skyrius, penktasis skirsnis)	0,8243	0,8243

Eil. Nr.	Žemės sklypo kadastrinis numeris	Žemės sklypo unikalus numeris	Žemės sklypo adresas	Žemės sklypo suformavimo metai	Žemės sklypo paskirtis	Žemės sklypo naudojimo būdas	Žemės sklypo matavimų tipas	Esamos apsaugos zonos pavadinimas	Esamos apsaugos zonos plotas, ha	Planu nustatomos apsaugos zonos pavadinimas	Planu nustatomos apsaugos zonos plotas, ha	Iregistruotų ir Planu nustatomų apsaugos zonų bendras plotas, ha
757.	4930/0001:0490	4400-5867-9311	Kaišiadorių r. sav., Žiežmarių apylinkės sen., Kudonys	2022-06-09	Žemės ūkio	-	Kadastriniai matavimai (LKS-94)	Magistralinių dujotiekių ir naftotiekių (produktotiekių) apsaugos zonos (III skyrius, penktasis skirsnis)	0,0092	Magistralinių dujotiekių ir naftotiekių (produktotiekių) apsaugos zonos (III skyrius, penktasis skirsnis)	0,0092	0,0092
758.	4930/0001:0392	4400-0867-7970	Kaišiadorių r. sav., Žiežmarių apylinkės sen., Kudonys	2006-05-26	Žemės ūkio	Kiti žemės ūkio paskirties žemės sklypai	Preliminarūs matavimai	Magistralinių dujotiekių ir naftotiekių (produktotiekių) apsaugos zonos (III skyrius, penktasis skirsnis)	0,1200	Magistralinių dujotiekių ir naftotiekių (produktotiekių) apsaugos zonos (III skyrius, penktasis skirsnis)	0,1183	0,1183
759.	4930/0001:0489	4400-5867-9199	Kaišiadorių r. sav., Žiežmarių apylinkės sen., Kudonys	2022-06-09	Žemės ūkio	-	Kadastriniai matavimai (LKS-94)	Magistralinių dujotiekių ir naftotiekių (produktotiekių) apsaugos zonos (III skyrius, penktasis skirsnis)	0,2655	Magistralinių dujotiekių ir naftotiekių (produktotiekių) apsaugos zonos (III skyrius, penktasis skirsnis)	0,2278	0,2278
760.	4930/0001:0487	4400-5820-4258	Kaišiadorių r. sav., Žiežmarių apylinkės sen., Kudonys	2022-02-17	Žemės ūkio	Kiti žemės ūkio paskirties žemės sklypai	Kadastriniai matavimai (LKS-94)	Magistralinių dujotiekių ir naftotiekių (produktotiekių) apsaugos zonos (III skyrius, penktasis skirsnis)	1,6070	Magistralinių dujotiekių ir naftotiekių (produktotiekių) apsaugos zonos (III skyrius, penktasis skirsnis)	1,6072	1,6072
761.	4930/0001:0407	4400-1042-6572	Kaišiadorių r. sav., Žiežmarių apylinkės sen., Kudonys	2007-02-14	Žemės ūkio	Kiti žemės ūkio paskirties žemės sklypai	Preliminarūs matavimai	Magistralinių dujotiekių ir naftotiekių (produktotiekių) apsaugos zonos (III skyrius, penktasis skirsnis)	0,5000	Magistralinių dujotiekių ir naftotiekių (produktotiekių) apsaugos zonos (III skyrius, penktasis skirsnis)	0,5000	0,5000
762.	4930/0001:0120	4930-0001-0120	Kaišiadorių r. sav., Žiežmarių apylinkės sen., Kudonys	1998-05-06	Žemės ūkio	-	Preliminarūs matavimai	Magistralinių dujotiekių ir naftotiekių (produktotiekių) apsaugos zonos (III skyrius, penktasis skirsnis)	0,0100	Magistralinių dujotiekių ir naftotiekių (produktotiekių) apsaugos zonos (III skyrius, penktasis skirsnis)	0,0019	0,0019
763.	4930/0001:0412	4400-1042-7715	Kaišiadorių r. sav., Žiežmarių apylinkės sen., Kudonys	2007-02-14	Žemės ūkio	Kiti žemės ūkio paskirties žemės sklypai	Preliminarūs matavimai	Magistralinių dujotiekių ir naftotiekių (produktotiekių) apsaugos zonos (III skyrius, penktasis skirsnis)	0,0500	Magistralinių dujotiekių ir naftotiekių (produktotiekių) apsaugos zonos (III skyrius, penktasis skirsnis)	0,0513	0,0513
764.	4930/0001:0484	4400-5690-5312	Kaišiadorių r. sav., Žiežmarių apylinkės sen., Kudonys	2021-08-26	Žemės ūkio	-	Kadastriniai matavimai (LKS-94)	Magistralinių dujotiekių ir naftotiekių (produktotiekių) apsaugos zonos (III skyrius, penktasis skirsnis)	0,0240	Magistralinių dujotiekių ir naftotiekių (produktotiekių) apsaugos zonos (III skyrius, penktasis skirsnis)	0,0241	0,0241
765.	4930/0001:0363	4400-0782-6566	Kaišiadorių r. sav., Žiežmarių apylinkės sen., Kudonys	2006-01-30	Žemės ūkio	Kiti žemės ūkio paskirties žemės sklypai	Preliminarūs matavimai	Magistralinių dujotiekių ir naftotiekių (produktotiekių) apsaugos zonos (III skyrius, penktasis skirsnis)	0,9000	Magistralinių dujotiekių ir naftotiekių (produktotiekių) apsaugos zonos (III skyrius, penktasis skirsnis)	0,9583	0,9583
766.	4930/0001:0393	4400-0867-8080	Kaišiadorių r. sav., Žiežmarių apylinkės sen., Kudonys	2006-05-26	Žemės ūkio	Kiti žemės ūkio paskirties žemės sklypai	Preliminarūs matavimai	Magistralinių dujotiekių ir naftotiekių (produktotiekių) apsaugos zonos (III skyrius, penktasis skirsnis)	0,0500	Magistralinių dujotiekių ir naftotiekių (produktotiekių) apsaugos zonos (III skyrius, penktasis skirsnis)	0,0467	0,0467
767.	4930/0001:0021	4930-0001-0021	Kaišiadorių r. sav., Žiežmarių apylinkės sen., Kudonys	1995-04-04	Žemės ūkio	-	Preliminarūs matavimai	Magistralinių dujotiekių ir naftotiekių (produktotiekių) apsaugos zonos (III skyrius, penktasis skirsnis)	0,3000	Magistralinių dujotiekių ir naftotiekių (produktotiekių) apsaugos zonos (III skyrius, penktasis skirsnis)	0,2953	0,2953
768.	4930/0001:0050	4930-0001-0050	Kaišiadorių r. sav., Žiežmarių apylinkės sen., Kudonys	1998-05-06	Žemės ūkio	-	Preliminarūs matavimai	Magistralinių dujotiekių ir naftotiekių (produktotiekių) apsaugos zonos (III skyrius, penktasis skirsnis)	0,9800	Magistralinių dujotiekių ir naftotiekių (produktotiekių) apsaugos zonos (III skyrius, penktasis skirsnis)	0,9670	0,9670
								Elektros tinklų apsaugos zonos (III skyrius ketvirtasis skirsnis)	0,0000	Elektros tinklų apsaugos zonos (III skyrius ketvirtasis skirsnis)	0,0025	0,0025
769.	4930/0001:0457	4400-5690-5489	Kaišiadorių r. sav., Žiežmarių apylinkės sen., Kudonys, Lužiškių g. 11	2021-08-26	Žemės ūkio	-	Kadastriniai matavimai (LKS-94)	Magistralinių dujotiekių ir naftotiekių (produktotiekių) apsaugos zonos (III skyrius, penktasis skirsnis)	0,2160	Magistralinių dujotiekių ir naftotiekių (produktotiekių) apsaugos zonos (III skyrius, penktasis skirsnis)	0,2226	0,2226
770.	4930/0001:0486	4400-5820-4174	Kaišiadorių r. sav., Žiežmarių apylinkės sen., Kudonys, Lužiškių g. 3	2022-02-17	Žemės ūkio	Kiti žemės ūkio paskirties žemės sklypai	Kadastriniai matavimai (LKS-94)	Magistralinių dujotiekių ir naftotiekių (produktotiekių) apsaugos zonos (III skyrius, penktasis skirsnis)	0,8687	Magistralinių dujotiekių ir naftotiekių (produktotiekių) apsaugos zonos (III skyrius, penktasis skirsnis)	0,8702	0,8702
								Elektros tinklų apsaugos zonos (III skyrius ketvirtasis skirsnis)	0,5623	Elektros tinklų apsaugos zonos (III skyrius ketvirtasis skirsnis)	0,0004	0,5627
771.	4930/0001:0018	4930-0001-0018	Kaišiadorių r. sav., Žiežmarių apylinkės sen., Kudonys, Želmenos g. 11	1995-11-23	Žemės ūkio	-	Preliminarūs matavimai	Magistralinių dujotiekių ir naftotiekių (produktotiekių) apsaugos zonos (III skyrius, penktasis skirsnis)	1,6600	Magistralinių dujotiekių ir naftotiekių (produktotiekių) apsaugos zonos (III skyrius, penktasis skirsnis)	1,6593	1,6593
772.	4930/0001:0058	4930-0001-0058	Kaišiadorių r. sav., Žiežmarių apylinkės sen., Kudonys, Želmenos g. 16	1995-11-23	Žemės ūkio	Kiti žemės ūkio paskirties žemės sklypai	Kadastriniai matavimai (LKS-94)	Magistralinių dujotiekių ir naftotiekių (produktotiekių) apsaugos zonos (III skyrius, penktasis skirsnis)	0,6600	Magistralinių dujotiekių ir naftotiekių (produktotiekių) apsaugos zonos (III skyrius, penktasis skirsnis)	0,6643	0,6643

Eil. Nr.	Žemės sklypo kadastrinis numeris	Žemės sklypo unikalus numeris	Žemės sklypo adresas	Žemės sklypo suformavimo metai	Žemės sklypo paskirtis	Žemės sklypo naudojimo būdas	Žemės sklypo matavimų tipas	Esamos apsaugos zonos pavadinimas	Esamos apsaugos zonos plotas, ha	Planu nustatomos apsaugos zonos pavadinimas	Planu nustatomos apsaugos zonos plotas, ha	Iregistruotų ir Planu nustatomų apsaugos zonų bendras plotas, ha
773.	4930/0002:0192	4400-0210-5526	Kaišiadorių r. sav., Žiežmarių apylinkės sen., Liutonys	2004-02-11	Žemės ūkio	-	Preliminarūs matavimai	Magistralinių dujotiekių ir naftotiekių (produktotiekių) apsaugos zonos (III skyrius, penktasis skirsnis)	0,0600	Magistralinių dujotiekių ir naftotiekių (produktotiekių) apsaugos zonos (III skyrius, penktasis skirsnis)	0,0593	0,0593
774.	4930/0001:0211	4400-0210-3397	Kaišiadorių r. sav., Žiežmarių apylinkės sen., Liutonys	2004-02-11	Žemės ūkio	-	Preliminarūs matavimai	Magistralinių dujotiekių ir naftotiekių (produktotiekių) apsaugos zonos (III skyrius, penktasis skirsnis)	0,0400	Magistralinių dujotiekių ir naftotiekių (produktotiekių) apsaugos zonos (III skyrius, penktasis skirsnis)	0,0364	0,0364
775.	4930/0002:0230	4400-0532-9237	Kaišiadorių r. sav., Žiežmarių apylinkės sen., Liutonys	2005-02-25	Žemės ūkio	-	Preliminarūs matavimai	Magistralinių dujotiekių ir naftotiekių (produktotiekių) apsaugos zonos (III skyrius, penktasis skirsnis)	0,2700	Magistralinių dujotiekių ir naftotiekių (produktotiekių) apsaugos zonos (III skyrius, penktasis skirsnis)	0,2656	0,2656
								-	-	Elektros tinklų apsaugos zonos (III skyrius, ketvirtasis skirsnis)	0,0038	
776.	4930/0001:0203	4400-0208-0780	Kaišiadorių r. sav., Žiežmarių apylinkės sen., Liutonys	2004-02-09	Žemės ūkio	Kiti žemės ūkio paskirties žemės sklypai	Kadastriniai matavimai (LKS-94)	Magistralinių dujotiekių ir naftotiekių (produktotiekių) apsaugos zonos (III skyrius, penktasis skirsnis)	0,0829	Magistralinių dujotiekių ir naftotiekių (produktotiekių) apsaugos zonos (III skyrius, penktasis skirsnis)	0,0827	0,0827
777.	4930/0002:0191	4400-0210-5291	Kaišiadorių r. sav., Žiežmarių apylinkės sen., Liutonys	2004-02-11	Žemės ūkio	-	Preliminarūs matavimai	Magistralinių dujotiekių ir naftotiekių (produktotiekių) apsaugos zonos (III skyrius, penktasis skirsnis)	0,2200	Magistralinių dujotiekių ir naftotiekių (produktotiekių) apsaugos zonos (III skyrius, penktasis skirsnis)	0,2211	0,2211
778.	4930/0001:0212	4400-0210-3453	Kaišiadorių r. sav., Žiežmarių apylinkės sen., Liutonys	2004-02-11	Žemės ūkio	Kiti žemės ūkio paskirties žemės sklypai	Kadastriniai matavimai (LKS-94)	Magistralinių dujotiekių ir naftotiekių (produktotiekių) apsaugos zonos (III skyrius, penktasis skirsnis)	0,0484	Magistralinių dujotiekių ir naftotiekių (produktotiekių) apsaugos zonos (III skyrius, penktasis skirsnis)	0,0480	0,0480
779.	4930/0002:0263	4400-0614-2352	Kaišiadorių r. sav., Žiežmarių apylinkės sen., Liutonys	2005-06-09	Žemės ūkio	Kiti žemės ūkio paskirties žemės sklypai	Kadastriniai matavimai (LKS-94)	Magistralinių dujotiekių ir naftotiekių (produktotiekių) apsaugos zonos (III skyrius, penktasis skirsnis)	1,1276	Magistralinių dujotiekių ir naftotiekių (produktotiekių) apsaugos zonos (III skyrius, penktasis skirsnis)	1,1269	1,1269
780.	4930/0002:0201	4400-0274-5928	Kaišiadorių r. sav., Žiežmarių apylinkės sen., Liutonys	2004-04-17	Žemės ūkio	-	Preliminarūs matavimai	Magistralinių dujotiekių ir naftotiekių (produktotiekių) apsaugos zonos (III skyrius, penktasis skirsnis)	0,0300	Magistralinių dujotiekių ir naftotiekių (produktotiekių) apsaugos zonos (III skyrius, penktasis skirsnis)	0,0337	0,0337
781.	4930/0001:0006	4930-0001-0006	Kaišiadorių r. sav., Žiežmarių apylinkės sen., Liutonys	1996-10-16	Žemės ūkio	Kiti žemės ūkio paskirties žemės sklypai	Kadastriniai matavimai (LKS-94)	Magistralinių dujotiekių ir naftotiekių (produktotiekių) apsaugos zonos (III skyrius, penktasis skirsnis)	0,2080	Magistralinių dujotiekių ir naftotiekių (produktotiekių) apsaugos zonos (III skyrius, penktasis skirsnis)	0,2058	0,2058
782.	4930/0001:0256	4400-0510-8990	Kaišiadorių r. sav., Žiežmarių apylinkės sen., Liutonys	2005-01-25	Žemės ūkio	-	Preliminarūs matavimai	Magistralinių dujotiekių ir naftotiekių (produktotiekių) apsaugos zonos (III skyrius, penktasis skirsnis)	0,4700	Magistralinių dujotiekių ir naftotiekių (produktotiekių) apsaugos zonos (III skyrius, penktasis skirsnis)	0,4732	0,4732
783.	4930/0002:0179	4400-0208-2508	Kaišiadorių r. sav., Žiežmarių apylinkės sen., Liutonys	2004-02-09	Žemės ūkio	-	Preliminarūs matavimai	Magistralinių dujotiekių ir naftotiekių (produktotiekių) apsaugos zonos (III skyrius, penktasis skirsnis)	0,1300	Magistralinių dujotiekių ir naftotiekių (produktotiekių) apsaugos zonos (III skyrius, penktasis skirsnis)	0,1293	0,1293
784.	4930/0001:0466	4400-1979-3947	Kaišiadorių r. sav., Žiežmarių apylinkės sen., Liutonys	2009-10-01	Žemės ūkio	Kiti žemės ūkio paskirties žemės sklypai	Kadastriniai matavimai (LKS-94)	Magistralinių dujotiekių ir naftotiekių (produktotiekių) apsaugos zonos (III skyrius, penktasis skirsnis)	0,5416	Magistralinių dujotiekių ir naftotiekių (produktotiekių) apsaugos zonos (III skyrius, penktasis skirsnis)	0,5414	0,5414
785.	4930/0002:0189	4400-0210-5159	Kaišiadorių r. sav., Žiežmarių apylinkės sen., Liutonys	2004-02-11	Žemės ūkio	-	Preliminarūs matavimai	Magistralinių dujotiekių ir naftotiekių (produktotiekių) apsaugos zonos (III skyrius, penktasis skirsnis)	1,0900	Magistralinių dujotiekių ir naftotiekių (produktotiekių) apsaugos zonos (III skyrius, penktasis skirsnis)	1,0943	1,0943
786.	4930/0002:0175	4400-0208-1123	Kaišiadorių r. sav., Žiežmarių apylinkės sen., Liutonys	2004-02-09	Žemės ūkio	-	Preliminarūs matavimai	Magistralinių dujotiekių ir naftotiekių (produktotiekių) apsaugos zonos (III skyrius, penktasis skirsnis)	0,0600	Magistralinių dujotiekių ir naftotiekių (produktotiekių) apsaugos zonos (III skyrius, penktasis skirsnis)	0,0579	0,0579
787.	4930/0002:0068	4930-0002-0068	Kaišiadorių r. sav., Žiežmarių apylinkės sen., Liutonys	1996-12-31	Žemės ūkio	Kiti žemės ūkio paskirties žemės sklypai	Preliminarūs matavimai	Magistralinių dujotiekių ir naftotiekių (produktotiekių) apsaugos zonos (III skyrius, penktasis skirsnis)	0,1000	Magistralinių dujotiekių ir naftotiekių (produktotiekių) apsaugos zonos (III skyrius, penktasis skirsnis)	0,1006	0,1006
788.	4930/0001:0014	4930-0001-0014	Kaišiadorių r. sav., Žiežmarių apylinkės sen., Liutonys	1996-10-17	Žemės ūkio	-	Kadastriniai matavimai (LKS-94)	Magistralinių dujotiekių ir naftotiekių (produktotiekių) apsaugos zonos (III skyrius, penktasis skirsnis)	0,0015	Magistralinių dujotiekių ir naftotiekių (produktotiekių) apsaugos zonos (III skyrius, penktasis skirsnis)	0,0016	0,0016

Eil. Nr.	Žemės sklypo kadastrinis numeris	Žemės sklypo unikalus numeris	Žemės sklypo adresas	Žemės sklypo suformavimo metai	Žemės sklypo paskirtis	Žemės sklypo naudojimo būdas	Žemės sklypo matavimų tipas	Esamos apsaugos zonos pavadinimas	Esamos apsaugos zonos plotas, ha	Planu nustatomos apsaugos zonos pavadinimas	Planu nustatomos apsaugos zonos plotas, ha	Iregistruotų ir Planu nustatomų apsaugos zonų bendras plotas, ha
789.	4930/0002:0257	4400-0571-1411	Kaišiadorių r. sav., Žiežmarių apylinkės sen., Liutonys	2005-04-18	Žemės ūkio	-	Preliminarūs matavimai	Magistralinių dujotiekių ir naftotiekių (produktotiekių) apsaugos zonos (III skyrius, penktasis skirsnis)	0,0200	Magistralinių dujotiekių ir naftotiekių (produktotiekių) apsaugos zonos (III skyrius, penktasis skirsnis)	0,0185	0,0185
790.	4930/0001:0378	4400-0783-7292	Kaišiadorių r. sav., Žiežmarių apylinkės sen., Liutonys	2006-01-30	Žemės ūkio	Kiti žemės ūkio paskirties žemės sklypai	Kadastriniai matavimai (LKS-94)	Magistralinių dujotiekių ir naftotiekių (produktotiekių) apsaugos zonos (III skyrius, penktasis skirsnis)	1,0117	Magistralinių dujotiekių ir naftotiekių (produktotiekių) apsaugos zonos (III skyrius, penktasis skirsnis)	1,0120	1,0120
791.	4930/0001:0210	4400-0210-3316	Kaišiadorių r. sav., Žiežmarių apylinkės sen., Liutonys, Jovarų g. 10	2004-02-11	Kita (žemės)	Gyvenamosios teritorijos	Preliminarūs matavimai	Magistralinių dujotiekių ir naftotiekių (produktotiekių) apsaugos zonos (III skyrius, penktasis skirsnis)	0,0100	Magistralinių dujotiekių ir naftotiekių (produktotiekių) apsaugos zonos (III skyrius, penktasis skirsnis)	0,0008	0,0008
792.	4930/0001:0003	4930-0001-0003	Kaišiadorių r. sav., Žiežmarių apylinkės sen., Liutonys, Jovarų g. 6	1993-09-09	Žemės ūkio	-	Preliminarūs matavimai	Magistralinių dujotiekių ir naftotiekių (produktotiekių) apsaugos zonos (III skyrius, penktasis skirsnis)	0,4100	Magistralinių dujotiekių ir naftotiekių (produktotiekių) apsaugos zonos (III skyrius, penktasis skirsnis)	0,3884	0,3884
								-	-	Elektros tinklų apsaugos zonos (III skyrius ketvirtasis skirsnis)	0,0018	0,0018
793.	4938/0002:0243	4400-0809-5630	Kaišiadorių r. sav., Žiežmarių apylinkės sen., Matelskai	2006-03-08	Žemės ūkio	Kiti žemės ūkio paskirties žemės sklypai	Preliminarūs matavimai	Magistralinių dujotiekių ir naftotiekių (produktotiekių) apsaugos zonos (III skyrius, penktasis skirsnis)	0,1300	Magistralinių dujotiekių ir naftotiekių (produktotiekių) apsaugos zonos (III skyrius, penktasis skirsnis)	0,1265	0,1265
794.	4938/0002:0151	4400-5362-7519	Kaišiadorių r. sav., Žiežmarių apylinkės sen., Matelskai	2019-12-06	Žemės ūkio	Kiti žemės ūkio paskirties žemės sklypai	Preliminarūs matavimai	-	-	Magistralinių dujotiekių ir naftotiekių (produktotiekių) apsaugos zonos (III skyrius, penktasis skirsnis)	0,2202	0,2202
795.	4938/0002:0241	4400-0809-5609	Kaišiadorių r. sav., Žiežmarių apylinkės sen., Matelskai	2006-03-08	Žemės ūkio	Kiti žemės ūkio paskirties žemės sklypai	Preliminarūs matavimai	Magistralinių dujotiekių ir naftotiekių (produktotiekių) apsaugos zonos (III skyrius, penktasis skirsnis)	1,5100	Magistralinių dujotiekių ir naftotiekių (produktotiekių) apsaugos zonos (III skyrius, penktasis skirsnis)	1,5104	1,5104
796.	4938/0006:0228	4400-2256-7733	Kaišiadorių r. sav., Žiežmarių apylinkės sen., Naujoji Slabada	2011-12-07	Žemės ūkio	Kiti žemės ūkio paskirties žemės sklypai	Preliminarūs matavimai	Magistralinių dujotiekių ir naftotiekių (produktotiekių) apsaugos zonos (III skyrius, penktasis skirsnis)	0,2100	Magistralinių dujotiekių ir naftotiekių (produktotiekių) apsaugos zonos (III skyrius, penktasis skirsnis)	0,2187	0,2187
								-	-	Elektros tinklų apsaugos zonos (III skyrius ketvirtasis skirsnis)	0,0003	0,0003
797.	4938/0006:0030	4938-0006-0030	Kaišiadorių r. sav., Žiežmarių apylinkės sen., Naujoji Slabada	1998-03-09	Žemės ūkio	-	Preliminarūs matavimai	Magistralinių dujotiekių ir naftotiekių (produktotiekių) apsaugos zonos (III skyrius, penktasis skirsnis)	0,0700	Magistralinių dujotiekių ir naftotiekių (produktotiekių) apsaugos zonos (III skyrius, penktasis skirsnis)	0,0568	0,0568
798.	4938/0006:0038	4938-0006-0038	Kaišiadorių r. sav., Žiežmarių apylinkės sen., Naujoji Slabada	1996-12-10	Žemės ūkio	-	Preliminarūs matavimai	Magistralinių dujotiekių ir naftotiekių (produktotiekių) apsaugos zonos (III skyrius, penktasis skirsnis)	0,5900	Magistralinių dujotiekių ir naftotiekių (produktotiekių) apsaugos zonos (III skyrius, penktasis skirsnis)	0,5916	0,5916
799.	4938/0003:0161	4938-0003-0161	Kaišiadorių r. sav., Žiežmarių apylinkės sen., Pakertai	2002-07-16	Žemės ūkio	-	Preliminarūs matavimai	Magistralinių dujotiekių ir naftotiekių (produktotiekių) apsaugos zonos (III skyrius, penktasis skirsnis)	0,7200	Magistralinių dujotiekių ir naftotiekių (produktotiekių) apsaugos zonos (III skyrius, penktasis skirsnis)	0,7221	0,7221
800.	4938/0006:0171	4400-0858-7756	Kaišiadorių r. sav., Žiežmarių apylinkės sen., Pakertai	2006-05-16	Žemės ūkio	Kiti žemės ūkio paskirties žemės sklypai	Preliminarūs matavimai	Magistralinių dujotiekių ir naftotiekių (produktotiekių) apsaugos zonos (III skyrius, penktasis skirsnis)	1,0400	Magistralinių dujotiekių ir naftotiekių (produktotiekių) apsaugos zonos (III skyrius, penktasis skirsnis)	1,0408	1,0408
801.	4938/0003:0235	4400-0430-2980	Kaišiadorių r. sav., Žiežmarių apylinkės sen., Pakertai	2004-10-26	Žemės ūkio	-	Preliminarūs matavimai	Magistralinių dujotiekių ir naftotiekių (produktotiekių) apsaugos zonos (III skyrius, penktasis skirsnis)	1,0700	Magistralinių dujotiekių ir naftotiekių (produktotiekių) apsaugos zonos (III skyrius, penktasis skirsnis)	1,0698	1,0698
802.	4938/0006:0098	4938-0005-0125	Kaišiadorių r. sav., Žiežmarių apylinkės sen., Pakertai	2003-03-06	Žemės ūkio	-	Preliminarūs matavimai	Magistralinių dujotiekių ir naftotiekių (produktotiekių) apsaugos zonos (III skyrius, penktasis skirsnis)	0,3000	Magistralinių dujotiekių ir naftotiekių (produktotiekių) apsaugos zonos (III skyrius, penktasis skirsnis)	0,3003	0,3003
803.	4938/0003:0528	4400-5263-0618	Kaišiadorių r. sav., Žiežmarių apylinkės sen., Pakertai	2021-10-28	Žemės ūkio	Kiti žemės ūkio paskirties žemės sklypai	Kadastriniai matavimai (LKS-94)	Magistralinių dujotiekių ir naftotiekių (produktotiekių) apsaugos zonos (III skyrius, penktasis skirsnis)	0,3045	Magistralinių dujotiekių ir naftotiekių (produktotiekių) apsaugos zonos (III skyrius, penktasis skirsnis)	0,3067	0,3067
804.	4938/0006:0251	4400-5358-0097	Kaišiadorių r. sav., Žiežmarių apylinkės sen., Pakertai	2020-01-10	Žemės ūkio	Kiti žemės ūkio paskirties žemės sklypai	Kadastriniai matavimai (LKS-94)	Magistralinių dujotiekių ir naftotiekių (produktotiekių) apsaugos zonos (III skyrius, penktasis skirsnis)	0,0687	Magistralinių dujotiekių ir naftotiekių (produktotiekių) apsaugos zonos (III skyrius, penktasis skirsnis)	0,0699	0,0699

Eil. Nr.	Žemės sklypo kadastrinis numeris	Žemės sklypo unikalus numeris	Žemės sklypo adresas	Žemės sklypo suformavimo metai	Žemės sklypo paskirtis	Žemės sklypo naudojimo būdas	Žemės sklypo matavimų tipas	Esamos apsaugos zonos pavadinimas	Esamos apsaugos zonos plotas, ha	Planu nustatomos apsaugos zonos pavadinimas	Planu nustatomos apsaugos zonos plotas, ha	Iregistruotų ir Planu nustatomų apsaugos zonų bendras plotas, ha
805.	4938/0003:0047	4938-0003-0047	Kaišiadorių r. sav., Žiežmarių apylinkės sen., Pakertai	1997-03-07	Žemės ūkio	-	Preliminarūs matavimai	Magistralinių dujotiekių ir naftotiekių (produktotiekių) apsaugos zonos (III skyrius, penktasis skirsnis)	0,2000	Magistralinių dujotiekių ir naftotiekių (produktotiekių) apsaugos zonos (III skyrius, penktasis skirsnis)	0,2034	0,2034
806.	4938/0006:0129	4400-0408-9612	Kaišiadorių r. sav., Žiežmarių apylinkės sen., Pakertai	2004-09-30	Žemės ūkio	-	Preliminarūs matavimai	Magistralinių dujotiekių ir naftotiekių (produktotiekių) apsaugos zonos (III skyrius, penktasis skirsnis)	0,4000	Magistralinių dujotiekių ir naftotiekių (produktotiekių) apsaugos zonos (III skyrius, penktasis skirsnis)	0,4015	0,4015
807.	4938/0006:0158	4400-0604-7687	Kaišiadorių r. sav., Žiežmarių apylinkės sen., Pakertai	2005-05-27	Žemės ūkio	-	Preliminarūs matavimai	Magistralinių dujotiekių ir naftotiekių (produktotiekių) apsaugos zonos (III skyrius, penktasis skirsnis)	0,3900	Magistralinių dujotiekių ir naftotiekių (produktotiekių) apsaugos zonos (III skyrius, penktasis skirsnis)	0,3878	0,3878
808.	4938/0006:0088	4938-0006-0088	Kaišiadorių r. sav., Žiežmarių apylinkės sen., Pakertai	2002-12-19	Žemės ūkio	-	Preliminarūs matavimai	Magistralinių dujotiekių ir naftotiekių (produktotiekių) apsaugos zonos (III skyrius, penktasis skirsnis)	0,4700	Magistralinių dujotiekių ir naftotiekių (produktotiekių) apsaugos zonos (III skyrius, penktasis skirsnis)	0,4685	0,4685
809.	4938/0003:0451	4400-2144-4291	Kaišiadorių r. sav., Žiežmarių apylinkės sen., Pakertai	2011-03-03	Žemės ūkio	Kiti žemės ūkio paskirties žemės sklypai	Kadastriniai matavimai (LKS-94)	Magistralinių dujotiekių ir naftotiekių (produktotiekių) apsaugos zonos (III skyrius, penktasis skirsnis)	0,6298	Magistralinių dujotiekių ir naftotiekių (produktotiekių) apsaugos zonos (III skyrius, penktasis skirsnis)	0,6299	0,6299
810.	4938/0003:0198	4400-0184-7723	Kaišiadorių r. sav., Žiežmarių apylinkės sen., Pakertai	2004-01-09	Žemės ūkio	-	Preliminarūs matavimai	Magistralinių dujotiekių ir naftotiekių (produktotiekių) apsaugos zonos (III skyrius, penktasis skirsnis)	0,4200	Magistralinių dujotiekių ir naftotiekių (produktotiekių) apsaugos zonos (III skyrius, penktasis skirsnis)	0,4191	0,4191
811.	4938/0003:0269	4400-0604-8195	Kaišiadorių r. sav., Žiežmarių apylinkės sen., Pakertai	2005-05-27	Žemės ūkio	-	Preliminarūs matavimai	Magistralinių dujotiekių ir naftotiekių (produktotiekių) apsaugos zonos (III skyrius, penktasis skirsnis)	0,4300	Magistralinių dujotiekių ir naftotiekių (produktotiekių) apsaugos zonos (III skyrius, penktasis skirsnis)	0,4339	0,4339
812.	4938/0003:0056	4938-0003-0056	Kaišiadorių r. sav., Žiežmarių apylinkės sen., Pakertai	1995-04-06	Žemės ūkio	-	Preliminarūs matavimai	Magistralinių dujotiekių ir naftotiekių (produktotiekių) apsaugos zonos (III skyrius, penktasis skirsnis)	0,6500	Magistralinių dujotiekių ir naftotiekių (produktotiekių) apsaugos zonos (III skyrius, penktasis skirsnis)	0,6457	0,6457
813.	4938/0003:0525	4400-5566-4698	Kaišiadorių r. sav., Žiežmarių apylinkės sen., Pakertai	2021-10-26	Žemės ūkio	Kiti žemės ūkio paskirties žemės sklypai	Kadastriniai matavimai (LKS-94)	Magistralinių dujotiekių ir naftotiekių (produktotiekių) apsaugos zonos (III skyrius, penktasis skirsnis)	0,2695	Magistralinių dujotiekių ir naftotiekių (produktotiekių) apsaugos zonos (III skyrius, penktasis skirsnis)	0,2694	0,2695
814.	4938/0006:0191	4400-1823-6345	Kaišiadorių r. sav., Žiežmarių apylinkės sen., Pakertai	2009-02-27	Žemės ūkio	Kiti žemės ūkio paskirties žemės sklypai	Preliminarūs matavimai	Magistralinių dujotiekių ir naftotiekių (produktotiekių) apsaugos zonos (III skyrius, penktasis skirsnis)	0,4100	Magistralinių dujotiekių ir naftotiekių (produktotiekių) apsaugos zonos (III skyrius, penktasis skirsnis)	0,4104	0,4104
								Elektros tinklų apsaugos zonos (III skyrius ketvirtasis skirsnis)	0,1400	Elektros tinklų apsaugos zonos (III skyrius ketvirtasis skirsnis)	0,0017	0,1417
815.	4938/0006:0033	4938-0006-0033	Kaišiadorių r. sav., Žiežmarių apylinkės sen., Pakertai	1996-12-09	Žemės ūkio	-	Preliminarūs matavimai	Magistralinių dujotiekių ir naftotiekių (produktotiekių) apsaugos zonos (III skyrius, penktasis skirsnis)	0,6100	Magistralinių dujotiekių ir naftotiekių (produktotiekių) apsaugos zonos (III skyrius, penktasis skirsnis)	0,6493	0,6493
816.	4938/0003:0203	4400-0209-2371	Kaišiadorių r. sav., Žiežmarių apylinkės sen., Pakertai	2004-02-10	Žemės ūkio	-	Preliminarūs matavimai	Magistralinių dujotiekių ir naftotiekių (produktotiekių) apsaugos zonos (III skyrius, penktasis skirsnis)	0,3200	Magistralinių dujotiekių ir naftotiekių (produktotiekių) apsaugos zonos (III skyrius, penktasis skirsnis)	0,2958	0,2958
								-	-	Elektros tinklų apsaugos zonos (III skyrius ketvirtasis skirsnis)	0,0016	0,0016
817.	4938/0006:0131	4400-0408-9734	Kaišiadorių r. sav., Žiežmarių apylinkės sen., Pakertai	2004-09-30	Žemės ūkio	-	Preliminarūs matavimai	Magistralinių dujotiekių ir naftotiekių (produktotiekių) apsaugos zonos (III skyrius, penktasis skirsnis)	0,0200	Magistralinių dujotiekių ir naftotiekių (produktotiekių) apsaugos zonos (III skyrius, penktasis skirsnis)	0,0112	0,0112
818.	4938/0003:0526	4400-5566-3948	Kaišiadorių r. sav., Žiežmarių apylinkės sen., Pakertai	2021-10-27	Žemės ūkio	Kiti žemės ūkio paskirties žemės sklypai	Kadastriniai matavimai (LKS-94)	Magistralinių dujotiekių ir naftotiekių (produktotiekių) apsaugos zonos (III skyrius, penktasis skirsnis)	0,0071	Magistralinių dujotiekių ir naftotiekių (produktotiekių) apsaugos zonos (III skyrius, penktasis skirsnis)	0,0068	0,0068
819.	4938/0006:0181	4400-1042-9742	Kaišiadorių r. sav., Žiežmarių apylinkės sen., Pakertai	2007-02-14	Žemės ūkio	Kiti žemės ūkio paskirties žemės sklypai	Preliminarūs matavimai	Magistralinių dujotiekių ir naftotiekių (produktotiekių) apsaugos zonos (III skyrius, penktasis skirsnis)	1,0600	Magistralinių dujotiekių ir naftotiekių (produktotiekių) apsaugos zonos (III skyrius, penktasis skirsnis)	1,0628	1,0628
820.	4938/0003:0200	4400-0193-2058	Kaišiadorių r. sav., Žiežmarių apylinkės sen., Pakertai	2004-01-20	Žemės ūkio	-	Preliminarūs matavimai	Magistralinių dujotiekių ir naftotiekių (produktotiekių) apsaugos zonos (III skyrius, penktasis skirsnis)	0,0400	Magistralinių dujotiekių ir naftotiekių (produktotiekių) apsaugos zonos (III skyrius, penktasis skirsnis)	0,0401	0,0401

Eil. Nr.	Žemės sklypo kadastrinis numeris	Žemės sklypo unikalus numeris	Žemės sklypo adresas	Žemės sklypo suformavimo metai	Žemės sklypo paskirtis	Žemės sklypo naudojimo būdas	Žemės sklypo matavimų tipas	Esamos apsaugos zonos pavadinimas	Esamos apsaugos zonos plotas, ha	Planu nustatomos apsaugos zonos pavadinimas	Planu nustatomos apsaugos zonos plotas, ha	Iregistruotų ir Planu nustatomų apsaugos zonų bendras plotas, ha
821.	4938/0003:0258	4400-0550-3184	Kaišiadorių r. sav., Žiežmarių apylinkės sen., Pakertai	2005-03-22	Žemės ūkio	-	Preliminarūs matavimai	Magistralinių dujotiekių ir naftotiekių (produktotiekių) apsaugos zonos (III skyrius, penktasis skirsnis)	0,0600	Magistralinių dujotiekių ir naftotiekių (produktotiekių) apsaugos zonos (III skyrius, penktasis skirsnis)	0,0626	0,0626
822.	4938/0006:0170	4400-0858-7660	Kaišiadorių r. sav., Žiežmarių apylinkės sen., Pakertai, Pakertų g. 32	2006-05-16	Kita (žemės)	Gyvenamosios teritorijos	Preliminarūs matavimai	Magistralinių dujotiekių ir naftotiekių (produktotiekių) apsaugos zonos (III skyrius, penktasis skirsnis)	0,0100	Magistralinių dujotiekių ir naftotiekių (produktotiekių) apsaugos zonos (III skyrius, penktasis skirsnis)	0,0001	0,0001
823.	4955/0008:0083	4955-0008-0083	Kaišiadorių r. sav., Žiežmarių apylinkės sen., Pažardis	1999-12-28	Žemės ūkio	Kiti žemės ūkio paskirties žemės sklypai	Kadastriniai matavimai (LKS-94)	Magistralinių dujotiekių ir naftotiekių (produktotiekių) apsaugos zonos (III skyrius, penktasis skirsnis)	1,6484	Magistralinių dujotiekių ir naftotiekių (produktotiekių) apsaugos zonos (III skyrius, penktasis skirsnis)	0,9996	0,9996
824.	4901/0004:0203	4400-0447-2071	Kaišiadorių r. sav., Žiežmarių apylinkės sen., Pažardis	2004-11-16	Žemės ūkio	-	Preliminarūs matavimai	Magistralinių dujotiekių ir naftotiekių (produktotiekių) apsaugos zonos (III skyrius, penktasis skirsnis)	0,0150	Magistralinių dujotiekių ir naftotiekių (produktotiekių) apsaugos zonos (III skyrius, penktasis skirsnis)	0,0130	0,0130
825.	4901/0004:0040	4901-0004-0040	Kaišiadorių r. sav., Žiežmarių apylinkės sen., Pažardis	1999-12-28	Žemės ūkio	Kiti žemės ūkio paskirties žemės sklypai	Kadastriniai matavimai (LKS-94)	Magistralinių dujotiekių ir naftotiekių (produktotiekių) apsaugos zonos (III skyrius, penktasis skirsnis)	0,5957	Magistralinių dujotiekių ir naftotiekių (produktotiekių) apsaugos zonos (III skyrius, penktasis skirsnis)	0,2210	0,2210
826.	4955/0008:0197	4400-1683-2629	Kaišiadorių r. sav., Žiežmarių apylinkės sen., Pažardis	2008-10-08	Žemės ūkio	Kiti žemės ūkio paskirties žemės sklypai	Kadastriniai matavimai (LKS-94)	Magistralinių dujotiekių ir naftotiekių (produktotiekių) apsaugos zonos (III skyrius, penktasis skirsnis)	0,0000	Magistralinių dujotiekių ir naftotiekių (produktotiekių) apsaugos zonos (III skyrius, penktasis skirsnis)	0,0489	0,0489
827.	4955/0008:0208	4400-2103-6320	Kaišiadorių r. sav., Žiežmarių apylinkės sen., Pažardis	2010-11-03	Žemės ūkio	Kiti žemės ūkio paskirties žemės sklypai	Preliminarūs matavimai	Magistralinių dujotiekių ir naftotiekių (produktotiekių) apsaugos zonos (III skyrius, penktasis skirsnis)	0,5218	Magistralinių dujotiekių ir naftotiekių (produktotiekių) apsaugos zonos (III skyrius, penktasis skirsnis)	0,5314	0,5314
828.	4955/0008:0202	4400-2103-1523	Kaišiadorių r. sav., Žiežmarių apylinkės sen., Pažardis	2010-11-03	Miškų ūkio	Ūkinių miškų sklypai	Kadastriniai matavimai (LKS-94)	Magistralinių dujotiekių ir naftotiekių (produktotiekių) apsaugos zonos (III skyrius, penktasis skirsnis)	3,2435	Magistralinių dujotiekių ir naftotiekių (produktotiekių) apsaugos zonos (III skyrius, penktasis skirsnis)	3,3178	3,3178
829.	4955/0008:0051	4955-0008-0051	Kaišiadorių r. sav., Žiežmarių apylinkės sen., Pažardis	1999-04-15	Miškų ūkio	-	Preliminarūs matavimai	Magistralinių dujotiekių ir naftotiekių (produktotiekių) apsaugos zonos (III skyrius, penktasis skirsnis)	0,4513	Magistralinių dujotiekių ir naftotiekių (produktotiekių) apsaugos zonos (III skyrius, penktasis skirsnis)	0,4400	0,4400
830.	4901/0004:0333	4400-2082-0300	Kaišiadorių r. sav., Žiežmarių apylinkės sen., Pažardis	2010-08-26	Žemės ūkio	Kiti žemės ūkio paskirties žemės sklypai	Preliminarūs matavimai	Magistralinių dujotiekių ir naftotiekių (produktotiekių) apsaugos zonos (III skyrius, penktasis skirsnis)	0,5000	Magistralinių dujotiekių ir naftotiekių (produktotiekių) apsaugos zonos (III skyrius, penktasis skirsnis)	0,8671	0,8671
								-	-	Elektros tinklų apsaugos zonos (III skyrius, ketvirtasis skirsnis)	0,0003	0,0003
831.	4955/0008:0078	4955-0008-0078	Kaišiadorių r. sav., Žiežmarių apylinkės sen., Pažardis	2000-02-14	Miškų ūkio	-	Preliminarūs matavimai	Magistralinių dujotiekių ir naftotiekių (produktotiekių) apsaugos zonos (III skyrius, penktasis skirsnis)	0,3983	Magistralinių dujotiekių ir naftotiekių (produktotiekių) apsaugos zonos (III skyrius, penktasis skirsnis)	0,4085	0,4085
832.	4955/0008:0199	4400-2066-9734	Kaišiadorių r. sav., Žiežmarių apylinkės sen., Pažardis	2010-06-30	Miškų ūkio	Ūkinių miškų sklypai	Preliminarūs matavimai	Magistralinių dujotiekių ir naftotiekių (produktotiekių) apsaugos zonos (III skyrius, penktasis skirsnis)	0,5984	Magistralinių dujotiekių ir naftotiekių (produktotiekių) apsaugos zonos (III skyrius, penktasis skirsnis)	0,5943	0,5943
833.	4955/0008:0093	4955-0008-0093	Kaišiadorių r. sav., Žiežmarių apylinkės sen., Pažardis	2000-12-06	Miškų ūkio	-	Preliminarūs matavimai	Magistralinių dujotiekių ir naftotiekių (produktotiekių) apsaugos zonos (III skyrius, penktasis skirsnis)	0,7305	Magistralinių dujotiekių ir naftotiekių (produktotiekių) apsaugos zonos (III skyrius, penktasis skirsnis)	0,7177	0,7177
834.	4955/0008:0131	4955-0008-0131	Kaišiadorių r. sav., Žiežmarių apylinkės sen., Pažardis	2001-08-06	Miškų ūkio	-	Preliminarūs matavimai	Magistralinių dujotiekių ir naftotiekių (produktotiekių) apsaugos zonos (III skyrius, penktasis skirsnis)	0,0300	Magistralinių dujotiekių ir naftotiekių (produktotiekių) apsaugos zonos (III skyrius, penktasis skirsnis)	0,0281	0,0281
835.	4955/0008:0168	4400-0302-3656	Kaišiadorių r. sav., Žiežmarių apylinkės sen., Pažardis	2004-05-20	Žemės ūkio	-	Kadastriniai matavimai (LKS-94)	Magistralinių dujotiekių ir naftotiekių (produktotiekių) apsaugos zonos (III skyrius, penktasis skirsnis)	2,8913	Magistralinių dujotiekių ir naftotiekių (produktotiekių) apsaugos zonos (III skyrius, penktasis skirsnis)	0,4659	0,4659
836.	4901/0004:0329	4400-2082-0075	Kaišiadorių r. sav., Žiežmarių apylinkės sen., Pažardis	2010-08-26	Žemės ūkio	Kiti žemės ūkio paskirties žemės sklypai	Preliminarūs matavimai	Magistralinių dujotiekių ir naftotiekių (produktotiekių) apsaugos zonos (III skyrius, penktasis skirsnis)	0,2500	Magistralinių dujotiekių ir naftotiekių (produktotiekių) apsaugos zonos (III skyrius, penktasis skirsnis)	0,5399	0,5399

Eil. Nr.	Žemės sklypo kadastrinis numeris	Žemės sklypo unikalus numeris	Žemės sklypo adresas	Žemės sklypo suformavimo metai	Žemės sklypo paskirtis	Žemės sklypo naudojimo būdas	Žemės sklypo matavimų tipas	Esamos apsaugos zonos pavadinimas	Esamos apsaugos zonos plotas, ha	Planu nustatomos apsaugos zonos pavadinimas	Planu nustatomos apsaugos zonos plotas, ha	Iregistruotų ir Planu nustatomų apsaugos zonų bendras plotas, ha
837.	4930/0002:0106	4930-0002-0106	Kaišiadorių r. sav., Žiežmarių apylinkės sen., Radutiškės	2000-07-24	Žemės ūkio	-	Kadastriniai matavimai (LKS-94)	Magistralinių dujotiekių ir naftotiekių (produktotiekių) apsaugos zonos (III skyrius, penktasis skirsnis)	0,0923	Magistralinių dujotiekių ir naftotiekių (produktotiekių) apsaugos zonos (III skyrius, penktasis skirsnis)	0,0924	0,0924
								-	-	Elektros tinklų apsaugos zonos (III skyrius ketvirtasis skirsnis)	0,0013	0,0013
838.	4930/0002:0105	4930-0002-0105	Kaišiadorių r. sav., Žiežmarių apylinkės sen., Radutiškės	2000-07-15	Žemės ūkio	Kiti žemės ūkio paskirties žemės sklypai	Kadastriniai matavimai (LKS-94)	Magistralinių dujotiekių ir naftotiekių (produktotiekių) apsaugos zonos (III skyrius, penktasis skirsnis)	2,1484	Magistralinių dujotiekių ir naftotiekių (produktotiekių) apsaugos zonos (III skyrius, penktasis skirsnis)	2,1482	2,1482
								-	-	Elektros tinklų apsaugos zonos (III skyrius ketvirtasis skirsnis)	0,0007	0,0007
839.	4930/0002:0283	4400-0867-7792	Kaišiadorių r. sav., Žiežmarių apylinkės sen., Radutiškės	2006-05-26	Žemės ūkio	Kiti žemės ūkio paskirties žemės sklypai	Preliminarūs matavimai	Magistralinių dujotiekių ir naftotiekių (produktotiekių) apsaugos zonos (III skyrius, penktasis skirsnis)	0,2700	Magistralinių dujotiekių ir naftotiekių (produktotiekių) apsaugos zonos (III skyrius, penktasis skirsnis)	0,2733	0,2733
840.	4930/0002:0474	4400-2057-0870	Kaišiadorių r. sav., Žiežmarių apylinkės sen., Radutiškės	2010-05-31	Žemės ūkio	Kiti žemės ūkio paskirties žemės sklypai	Kadastriniai matavimai (LKS-94)	Magistralinių dujotiekių ir naftotiekių (produktotiekių) apsaugos zonos (III skyrius, penktasis skirsnis)	1,6223	Magistralinių dujotiekių ir naftotiekių (produktotiekių) apsaugos zonos (III skyrius, penktasis skirsnis)	1,6228	1,6228
841.	4938/0006:0253	4400-5361-3766	Kaišiadorių r. sav., Žiežmarių apylinkės sen., Skudeniai	2020-01-14	Žemės ūkio	Kiti žemės ūkio paskirties žemės sklypai	Kadastriniai matavimai (LKS-94)	Magistralinių dujotiekių ir naftotiekių (produktotiekių) apsaugos zonos (III skyrius, penktasis skirsnis)	0,8906	Magistralinių dujotiekių ir naftotiekių (produktotiekių) apsaugos zonos (III skyrius, penktasis skirsnis)	0,8838	0,8838
842.	4938/0006:0102	4400-0070-6107	Kaišiadorių r. sav., Žiežmarių apylinkės sen., Skudeniai	2003-08-22	Žemės ūkio	-	Preliminarūs matavimai	Magistralinių dujotiekių ir naftotiekių (produktotiekių) apsaugos zonos (III skyrius, penktasis skirsnis)	0,7700	Magistralinių dujotiekių ir naftotiekių (produktotiekių) apsaugos zonos (III skyrius, penktasis skirsnis)	0,7662	0,7662
843.	4938/0007:0310	4400-2239-2778	Kaišiadorių r. sav., Žiežmarių apylinkės sen., Skudeniai	2011-11-04	Žemės ūkio	Kiti žemės ūkio paskirties žemės sklypai	Preliminarūs matavimai	Magistralinių dujotiekių ir naftotiekių (produktotiekių) apsaugos zonos (III skyrius, penktasis skirsnis)	1,0300	Magistralinių dujotiekių ir naftotiekių (produktotiekių) apsaugos zonos (III skyrius, penktasis skirsnis)	1,0294	1,0294
844.	4938/0007:0241	4400-3174-1790	Kaišiadorių r. sav., Žiežmarių apylinkės sen., Skudeniai	2015-01-05	Žemės ūkio	Kiti žemės ūkio paskirties žemės sklypai	Kadastriniai matavimai (LKS-94)	Magistralinių dujotiekių ir naftotiekių (produktotiekių) apsaugos zonos (III skyrius, penktasis skirsnis)	0,7527	Magistralinių dujotiekių ir naftotiekių (produktotiekių) apsaugos zonos (III skyrius, penktasis skirsnis)	0,7529	0,7529
								Elektros tinklų apsaugos zonos (III skyrius ketvirtasis skirsnis)	0,0016	Elektros tinklų apsaugos zonos (III skyrius ketvirtasis skirsnis)	0,0157	0,0173
845.	4938/0006:0147	4400-0549-5594	Kaišiadorių r. sav., Žiežmarių apylinkės sen., Skudeniai	2005-03-22	Žemės ūkio	Kiti žemės ūkio paskirties žemės sklypai	Kadastriniai matavimai (LKS-94)	Magistralinių dujotiekių ir naftotiekių (produktotiekių) apsaugos zonos (III skyrius, penktasis skirsnis)	1,8192	Magistralinių dujotiekių ir naftotiekių (produktotiekių) apsaugos zonos (III skyrius, penktasis skirsnis)	1,7766	1,7766
846.	4938/0006:0146	4400-0549-5538	Kaišiadorių r. sav., Žiežmarių apylinkės sen., Skudeniai	2005-03-22	Žemės ūkio	-	Preliminarūs matavimai	Magistralinių dujotiekių ir naftotiekių (produktotiekių) apsaugos zonos (III skyrius, penktasis skirsnis)	0,0100	Magistralinių dujotiekių ir naftotiekių (produktotiekių) apsaugos zonos (III skyrius, penktasis skirsnis)	0,0002	0,0002
847.	4938/0007:0243	4400-3835-4691	Kaišiadorių r. sav., Žiežmarių apylinkės sen., Skudeniai	2015-05-27	Žemės ūkio	Kiti žemės ūkio paskirties žemės sklypai	Kadastriniai matavimai (LKS-94)	Magistralinių dujotiekių ir naftotiekių (produktotiekių) apsaugos zonos (III skyrius, penktasis skirsnis)	0,7859	Magistralinių dujotiekių ir naftotiekių (produktotiekių) apsaugos zonos (III skyrius, penktasis skirsnis)	0,7863	0,7863
								Elektros tinklų apsaugos zonos (III skyrius ketvirtasis skirsnis)	0,1495	Elektros tinklų apsaugos zonos (III skyrius ketvirtasis skirsnis)	0,0890	0,2385
848.	4938/0007:0319	4400-2265-3176	Kaišiadorių r. sav., Žiežmarių apylinkės sen., Skudeniai	2011-12-19	Miškų ūkio	Ūkinių miškų sklypai	Preliminarūs matavimai	Magistralinių dujotiekių ir naftotiekių (produktotiekių) apsaugos zonos (III skyrius, penktasis skirsnis)	0,0100	Magistralinių dujotiekių ir naftotiekių (produktotiekių) apsaugos zonos (III skyrius, penktasis skirsnis)	0,0108	0,0108
849.	4938/0006:0056	4938-0006-0056	Kaišiadorių r. sav., Žiežmarių apylinkės sen., Skudeniai	1998-05-12	Žemės ūkio	Kiti žemės ūkio paskirties žemės sklypai	Kadastriniai matavimai (LKS-94)	Magistralinių dujotiekių ir naftotiekių (produktotiekių) apsaugos zonos (III skyrius, penktasis skirsnis)	0,9928	Magistralinių dujotiekių ir naftotiekių (produktotiekių) apsaugos zonos (III skyrius, penktasis skirsnis)	0,9927	0,9928
								Elektros tinklų apsaugos zonos (III skyrius ketvirtasis skirsnis)	0,0243	Elektros tinklų apsaugos zonos (III skyrius ketvirtasis skirsnis)	0,0227	0,0470
850.	4938/0006:0109	4400-0206-5874	Kaišiadorių r. sav., Žiežmarių apylinkės sen., Skudeniai	2004-02-06	Žemės ūkio	-	Preliminarūs matavimai	Magistralinių dujotiekių ir naftotiekių (produktotiekių) apsaugos zonos (III skyrius, penktasis skirsnis)	0,3200	Magistralinių dujotiekių ir naftotiekių (produktotiekių) apsaugos zonos (III skyrius, penktasis skirsnis)	0,3179	0,3179

Eil. Nr.	Žemės sklypo kadastrinis numeris	Žemės sklypo unikalus numeris	Žemės sklypo adresas	Žemės sklypo suformavimo metai	Žemės sklypo paskirtis	Žemės sklypo naudojimo būdas	Žemės sklypo matavimų tipas	Esamos apsaugos zonos pavadinimas	Esamos apsaugos zonos plotas, ha	Planu nustatomos apsaugos zonos pavadinimas	Planu nustatomos apsaugos zonos plotas, ha	Iregistruotų ir Planu nustatomų apsaugos zonų bendras plotas, ha
851.	4938/0006:0130	4400-0408-9678	Kaišiadorių r. sav., Žiežmarių apylinkės sen., Skudeniai	2004-09-30	Žemės ūkio	Kiti žemės ūkio paskirties žemės sklypai	Preliminarūs matavimai	Magistralinių dujotiekių ir naftotiekių (produktotiekių) apsaugos zonos (III skyrius, penktasis skirsnis)	0,0200	Magistralinių dujotiekių ir naftotiekių (produktotiekių) apsaugos zonos (III skyrius, penktasis skirsnis)	0,0120	0,0120
852.	4938/0007:0200	4400-0984-9618	Kaišiadorių r. sav., Žiežmarių apylinkės sen., Skudeniai	2006-11-17	Žemės ūkio	Kiti žemės ūkio paskirties žemės sklypai	Preliminarūs matavimai	Magistralinių dujotiekių ir naftotiekių (produktotiekių) apsaugos zonos (III skyrius, penktasis skirsnis)	0,6300	Magistralinių dujotiekių ir naftotiekių (produktotiekių) apsaugos zonos (III skyrius, penktasis skirsnis)	0,6276	0,6276
853.	4938/0007:0110	4400-0509-6099	Kaišiadorių r. sav., Žiežmarių apylinkės sen., Skudeniai	2005-01-24	Žemės ūkio	-	Preliminarūs matavimai	Elektros tinklų apsaugos zonos (III skyrius, ketvirtasis skirsnis)	0,0200	Elektros tinklų apsaugos zonos (III skyrius, ketvirtasis skirsnis)	0,0248	0,0448
854.	4930/0001:0049	4930-0001-0049	Kaišiadorių r. sav., Žiežmarių apylinkės sen., Strošiūnai	1995-02-13	Žemės ūkio	-	Preliminarūs matavimai	Magistralinių dujotiekių ir naftotiekių (produktotiekių) apsaugos zonos (III skyrius, penktasis skirsnis)	0,0300	Magistralinių dujotiekių ir naftotiekių (produktotiekių) apsaugos zonos (III skyrius, penktasis skirsnis)	0,0324	0,0324
855.	4930/0001:0042	4930-0001-0042	Kaišiadorių r. sav., Žiežmarių apylinkės sen., Strošiūnai, Pušyno g. 21	1995-11-23	Žemės ūkio	Kiti žemės ūkio paskirties žemės sklypai	Kadastriniai matavimai (LKS-94)	Magistralinių dujotiekių ir naftotiekių (produktotiekių) apsaugos zonos (III skyrius, penktasis skirsnis)	0,6078	Magistralinių dujotiekių ir naftotiekių (produktotiekių) apsaugos zonos (III skyrius, penktasis skirsnis)	0,6077	0,6078
856.	4930/0003:0221	4400-1824-0858	Kaišiadorių r. sav., Žiežmarių apylinkės sen., Šarkiškės	2009-02-27	Žemės ūkio	Kiti žemės ūkio paskirties žemės sklypai	Preliminarūs matavimai	Magistralinių dujotiekių ir naftotiekių (produktotiekių) apsaugos zonos (III skyrius, penktasis skirsnis)	1,0300	Magistralinių dujotiekių ir naftotiekių (produktotiekių) apsaugos zonos (III skyrius, penktasis skirsnis)	1,0227	1,0227
857.	4930/0003:0462	4400-1851-4622	Kaišiadorių r. sav., Žiežmarių apylinkės sen., Šarkiškės	2009-05-05	Žemės ūkio	Kiti žemės ūkio paskirties žemės sklypai	Preliminarūs matavimai	Magistralinių dujotiekių ir naftotiekių (produktotiekių) apsaugos zonos (III skyrius, penktasis skirsnis)	0,2000	Magistralinių dujotiekių ir naftotiekių (produktotiekių) apsaugos zonos (III skyrius, penktasis skirsnis)	0,1964	0,1964
858.	4955/0002:0501	4400-2254-5679	Kaišiadorių r. sav., Žiežmarių apylinkės sen., Triliškės	2011-12-02	Žemės ūkio	Kiti žemės ūkio paskirties žemės sklypai	Preliminarūs matavimai	Magistralinių dujotiekių ir naftotiekių (produktotiekių) apsaugos zonos (III skyrius, penktasis skirsnis)	0,0904	Magistralinių dujotiekių ir naftotiekių (produktotiekių) apsaugos zonos (III skyrius, penktasis skirsnis)	0,0916	0,0916
859.	4958/0001:0100	4400-0121-8004	Kaišiadorių r. sav., Žiežmarių apylinkės sen., Triliškės	2003-10-28	Miškų ūkio	-	Preliminarūs matavimai	Magistralinių dujotiekių ir naftotiekių (produktotiekių) apsaugos zonos (III skyrius, penktasis skirsnis)	0,1213	Magistralinių dujotiekių ir naftotiekių (produktotiekių) apsaugos zonos (III skyrius, penktasis skirsnis)	0,1213	0,1213
860.	4958/0001:0105	4400-0269-3330	Kaišiadorių r. sav., Žiežmarių apylinkės sen., Triliškės	2004-04-08	Miškų ūkio	-	Preliminarūs matavimai	Magistralinių dujotiekių ir naftotiekių (produktotiekių) apsaugos zonos (III skyrius, penktasis skirsnis)	1,3800	Magistralinių dujotiekių ir naftotiekių (produktotiekių) apsaugos zonos (III skyrius, penktasis skirsnis)	0,0625	0,0625
861.	4958/0001:0092	4958-0001-0092	Kaišiadorių r. sav., Žiežmarių apylinkės sen., Triliškės	2002-12-11	Miškų ūkio	-	Preliminarūs matavimai	Magistralinių dujotiekių ir naftotiekių (produktotiekių) apsaugos zonos (III skyrius, penktasis skirsnis)	0,1135	Magistralinių dujotiekių ir naftotiekių (produktotiekių) apsaugos zonos (III skyrius, penktasis skirsnis)	0,1136	0,1136
862.	4958/0001:0006	4958-0001-0006	Kaišiadorių r. sav., Žiežmarių apylinkės sen., Triliškės	1996-05-08	Miškų ūkio	-	Preliminarūs matavimai	Magistralinių dujotiekių ir naftotiekių (produktotiekių) apsaugos zonos (III skyrius, penktasis skirsnis)	0,3699	Magistralinių dujotiekių ir naftotiekių (produktotiekių) apsaugos zonos (III skyrius, penktasis skirsnis)	0,3659	0,3659
863.	4958/0001:0085	4958-0001-0085	Kaišiadorių r. sav., Žiežmarių apylinkės sen., Triliškės	2002-03-19	Miškų ūkio	-	Preliminarūs matavimai	Magistralinių dujotiekių ir naftotiekių (produktotiekių) apsaugos zonos (III skyrius, penktasis skirsnis)	0,0000	Magistralinių dujotiekių ir naftotiekių (produktotiekių) apsaugos zonos (III skyrius, penktasis skirsnis)	0,4584	0,4584
864.	4958/0001:0149	4400-3688-3760	Kaišiadorių r. sav., Žiežmarių apylinkės sen., Triliškės	2015-03-17	Miškų ūkio	Apsauginių miškų sklypai	Kadastriniai matavimai (LKS-94)	Magistralinių dujotiekių ir naftotiekių (produktotiekių) apsaugos zonos (III skyrius, penktasis skirsnis)	0,2794	Magistralinių dujotiekių ir naftotiekių (produktotiekių) apsaugos zonos (III skyrius, penktasis skirsnis)	0,3245	0,3245
865.	4958/0001:0096	4958-0001-0096	Kaišiadorių r. sav., Žiežmarių apylinkės sen., Triliškės	2003-02-10	Miškų ūkio	-	Preliminarūs matavimai	Magistralinių dujotiekių ir naftotiekių (produktotiekių) apsaugos zonos (III skyrius, penktasis skirsnis)	0,1400	Magistralinių dujotiekių ir naftotiekių (produktotiekių) apsaugos zonos (III skyrius, penktasis skirsnis)	0,0969	0,0969
866.	4955/0002:0312	4400-0447-5414	Kaišiadorių r. sav., Žiežmarių apylinkės sen., Triliškės	2004-11-16	Žemės ūkio	-	Preliminarūs matavimai	Magistralinių dujotiekių ir naftotiekių (produktotiekių) apsaugos zonos (III skyrius, penktasis skirsnis)	0,2700	Magistralinių dujotiekių ir naftotiekių (produktotiekių) apsaugos zonos (III skyrius, penktasis skirsnis)	0,1049	0,1049
867.	4955/0002:0034	4955-0002-0034	Kaišiadorių r. sav., Žiežmarių apylinkės sen., Triliškės	1994-01-04	Žemės ūkio	-	Preliminarūs matavimai	Magistralinių dujotiekių ir naftotiekių (produktotiekių) apsaugos zonos (III skyrius, penktasis skirsnis)	0,0000	Magistralinių dujotiekių ir naftotiekių (produktotiekių) apsaugos zonos (III skyrius, penktasis skirsnis)	1,4849	1,4849

Eil. Nr.	Žemės sklypo kadastrinis numeris	Žemės sklypo unikalus numeris	Žemės sklypo adresas	Žemės sklypo suformavimo metai	Žemės sklypo paskirtis	Žemės sklypo naudojimo būdas	Žemės sklypo matavimų tipas	Esamos apsaugos zonos pavadinimas	Esamos apsaugos zonos plotas, ha	Planu nustatomos apsaugos zonos pavadinimas	Planu nustatomos apsaugos zonos plotas, ha	Iregistruotų ir Planu nustatomų apsaugos zonų bendras plotas, ha
868.	4958/0001:0066	4958-0001-0066	Kaišiadorių r. sav., Žiežmarių apylinkės sen., Triliškės	2001-08-21	Miškų ūkio	-	Preliminarūs matavimai	Magistralinių dujotiekių ir naftotiekių (produktotiekių) apsaugos zonos (III skyrius, penktasis skirsnis)	0,0000	Magistralinių dujotiekių ir naftotiekių (produktotiekių) apsaugos zonos (III skyrius, penktasis skirsnis)	3,6738	3,6738
								Elektros tinklų apsaugos zonos (III skyrius, ketvirtasis skirsnis)	0,0000	Elektros tinklų apsaugos zonos (III skyrius, ketvirtasis skirsnis)	0,0125	0,0125
869.	4958/0001:0104	4400-0206-5796	Kaišiadorių r. sav., Žiežmarių apylinkės sen., Triliškės	2004-02-06	Miškų ūkio	-	Kadastriniai matavimai (LKS-94)	Magistralinių dujotiekių ir naftotiekių (produktotiekių) apsaugos zonos (III skyrius, penktasis skirsnis)	0,1400	Magistralinių dujotiekių ir naftotiekių (produktotiekių) apsaugos zonos (III skyrius, penktasis skirsnis)	0,1406	0,1406
870.	4958/0001:0012	4958-0001-0012	Kaišiadorių r. sav., Žiežmarių apylinkės sen., Triliškės	1999-03-02	Miškų ūkio	-	Preliminarūs matavimai	Magistralinių dujotiekių ir naftotiekių (produktotiekių) apsaugos zonos (III skyrius, penktasis skirsnis)	1,3179	Magistralinių dujotiekių ir naftotiekių (produktotiekių) apsaugos zonos (III skyrius, penktasis skirsnis)	1,3135	1,3135
871.	4958/0001:0153	4400-3784-1318	Kaišiadorių r. sav., Žiežmarių apylinkės sen., Triliškės	2015-04-14	Miškų ūkio	Apsauginių miškų sklypai	Kadastriniai matavimai (LKS-94)	Magistralinių dujotiekių ir naftotiekių (produktotiekių) apsaugos zonos (III skyrius, penktasis skirsnis)	0,1597	Magistralinių dujotiekių ir naftotiekių (produktotiekių) apsaugos zonos (III skyrius, penktasis skirsnis)	0,2920	0,2920
872.	4958/0001:0099	4400-0075-6687	Kaišiadorių r. sav., Žiežmarių apylinkės sen., Triliškės	2003-08-29	Miškų ūkio	-	Preliminarūs matavimai	Magistralinių dujotiekių ir naftotiekių (produktotiekių) apsaugos zonos (III skyrius, penktasis skirsnis)	0,1127	Magistralinių dujotiekių ir naftotiekių (produktotiekių) apsaugos zonos (III skyrius, penktasis skirsnis)	0,1127	0,1127
873.	4958/0001:0011	4958-0001-0011	Kaišiadorių r. sav., Žiežmarių apylinkės sen., Triliškės	1999-03-02	Miškų ūkio	-	Preliminarūs matavimai	Magistralinių dujotiekių ir naftotiekių (produktotiekių) apsaugos zonos (III skyrius, penktasis skirsnis)	1,1488	Magistralinių dujotiekių ir naftotiekių (produktotiekių) apsaugos zonos (III skyrius, penktasis skirsnis)	1,1484	1,1484
								-	-	Elektros tinklų apsaugos zonos (III skyrius, ketvirtasis skirsnis)	0,0003	0,0003
874.	4958/0001:0089	4958-0001-0089	Kaišiadorių r. sav., Žiežmarių apylinkės sen., Triliškės	2002-06-14	Miškų ūkio	-	Preliminarūs matavimai	Magistralinių dujotiekių ir naftotiekių (produktotiekių) apsaugos zonos (III skyrius, penktasis skirsnis)	0,1212	Magistralinių dujotiekių ir naftotiekių (produktotiekių) apsaugos zonos (III skyrius, penktasis skirsnis)	0,1212	0,1212
875.	4958/0001:0093	4958-0001-0093	Kaišiadorių r. sav., Žiežmarių apylinkės sen., Triliškės	2003-01-07	Miškų ūkio	-	Preliminarūs matavimai	Magistralinių dujotiekių ir naftotiekių (produktotiekių) apsaugos zonos (III skyrius, penktasis skirsnis)	0,1413	Magistralinių dujotiekių ir naftotiekių (produktotiekių) apsaugos zonos (III skyrius, penktasis skirsnis)	0,1413	0,1413
876.	4958/0001:0144	4400-3603-8290	Kaišiadorių r. sav., Žiežmarių apylinkės sen., Triliškės	2015-03-05	Miškų ūkio	Apsauginių miškų sklypai	Kadastriniai matavimai (LKS-94)	Magistralinių dujotiekių ir naftotiekių (produktotiekių) apsaugos zonos (III skyrius, penktasis skirsnis)	0,5419	Magistralinių dujotiekių ir naftotiekių (produktotiekių) apsaugos zonos (III skyrius, penktasis skirsnis)	0,4211	0,4211
877.	4955/0002:0330	4400-0782-5658	Kaišiadorių r. sav., Žiežmarių apylinkės sen., Triliškės	2006-01-28	Žemės ūkio	Kiti žemės ūkio paskirties žemės sklypai	Kadastriniai matavimai (LKS-94)	Magistralinių dujotiekių ir naftotiekių (produktotiekių) apsaugos zonos (III skyrius, penktasis skirsnis)	0,0052	Magistralinių dujotiekių ir naftotiekių (produktotiekių) apsaugos zonos (III skyrius, penktasis skirsnis)	0,0051	0,0052
878.	4958/0001:0156	4400-3784-9786	Kaišiadorių r. sav., Žiežmarių apylinkės sen., Triliškės	2015-04-14	Miškų ūkio	Apsauginių miškų sklypai	Kadastriniai matavimai (LKS-94)	Magistralinių dujotiekių ir naftotiekių (produktotiekių) apsaugos zonos (III skyrius, penktasis skirsnis)	0,0201	Magistralinių dujotiekių ir naftotiekių (produktotiekių) apsaugos zonos (III skyrius, penktasis skirsnis)	0,0862	0,0862
879.	4958/0001:0091	4958-0001-0091	Kaišiadorių r. sav., Žiežmarių apylinkės sen., Triliškės	2002-08-12	Miškų ūkio	-	Preliminarūs matavimai	Magistralinių dujotiekių ir naftotiekių (produktotiekių) apsaugos zonos (III skyrius, penktasis skirsnis)	0,1180	Magistralinių dujotiekių ir naftotiekių (produktotiekių) apsaugos zonos (III skyrius, penktasis skirsnis)	0,1180	0,1180
880.	4958/0001:0148	4400-3688-3682	Kaišiadorių r. sav., Žiežmarių apylinkės sen., Triliškės	2015-03-17	Miškų ūkio	Apsauginių miškų sklypai	Kadastriniai matavimai (LKS-94)	Magistralinių dujotiekių ir naftotiekių (produktotiekių) apsaugos zonos (III skyrius, penktasis skirsnis)	0,1764	Magistralinių dujotiekių ir naftotiekių (produktotiekių) apsaugos zonos (III skyrius, penktasis skirsnis)	0,2610	0,2610
881.	4955/0002:0305	4400-0269-3224	Kaišiadorių r. sav., Žiežmarių apylinkės sen., Triliškės	2004-04-08	Žemės ūkio	-	Preliminarūs matavimai	Magistralinių dujotiekių ir naftotiekių (produktotiekių) apsaugos zonos (III skyrius, penktasis skirsnis)	0,0000	Magistralinių dujotiekių ir naftotiekių (produktotiekių) apsaugos zonos (III skyrius, penktasis skirsnis)	0,3444	0,3444
882.	4955/0002:0447	4400-1681-7755	Kaišiadorių r. sav., Žiežmarių apylinkės sen., Triliškės	2008-10-07	Miškų ūkio	Ūkinių miškų sklypai	Preliminarūs matavimai	Magistralinių dujotiekių ir naftotiekių (produktotiekių) apsaugos zonos (III skyrius, penktasis skirsnis)	0,4200	Magistralinių dujotiekių ir naftotiekių (produktotiekių) apsaugos zonos (III skyrius, penktasis skirsnis)	0,1827	0,1827
883.	4955/0002:0005	4955-0002-0005	Kaišiadorių r. sav., Žiežmarių apylinkės sen., Triliškės	1996-10-01	Žemės ūkio	-	Preliminarūs matavimai	Magistralinių dujotiekių ir naftotiekių (produktotiekių) apsaugos zonos (III skyrius, penktasis skirsnis)	0,0000	Magistralinių dujotiekių ir naftotiekių (produktotiekių) apsaugos zonos (III skyrius, penktasis skirsnis)	0,4457	0,4457

Eil. Nr.	Žemės sklypo kadastrinis numeris	Žemės sklypo unikalus numeris	Žemės sklypo adresas	Žemės sklypo suformavimo metai	Žemės sklypo paskirtis	Žemės sklypo naudojimo būdas	Žemės sklypo matavimų tipas	Esamos apsaugos zonos pavadinimas	Esamos apsaugos zonos plotas, ha	Planu nustatomos apsaugos zonos pavadinimas	Planu nustatomos apsaugos zonos plotas, ha	Iregistruotų ir Planu nustatomų apsaugos zonų bendras plotas, ha
884.	4955/0002:0407	4400-1232-8471	Kaišiadorių r. sav., Žiežmarių apylinkės sen., Triliškės	2007-10-03	Žemės ūkio	Kiti žemės ūkio paskirties žemės sklypai	Kadastriniai matavimai (LKS-94)	-	-	Magistralinių dujotiekių ir naftotiekių (produktotiekių) apsaugos zonos (III skyrius, penktasis skirsnis)	0,0000	0,0000
								Elektros tinklų apsaugos zonos (III skyrius, ketvirtasis skirsnis)	0,1376	Elektros tinklų apsaugos zonos (III skyrius, ketvirtasis skirsnis)	0,0014	0,1390
885.	4955/0002:0050	4955-0002-0050	Kaišiadorių r. sav., Žiežmarių apylinkės sen., Triliškės	1998-06-11	Žemės ūkio	-	Preliminarūs matavimai	Magistralinių dujotiekių ir naftotiekių (produktotiekių) apsaugos zonos (III skyrius, penktasis skirsnis)	1,5190	Magistralinių dujotiekių ir naftotiekių (produktotiekių) apsaugos zonos (III skyrius, penktasis skirsnis)	1,5171	1,5171
886.	4955/0002:0449	4400-1728-2498	Kaišiadorių r. sav., Žiežmarių apylinkės sen., Triliškės	2008-10-27	Žemės ūkio	Kiti žemės ūkio paskirties žemės sklypai	Preliminarūs matavimai	Magistralinių dujotiekių ir naftotiekių (produktotiekių) apsaugos zonos (III skyrius, penktasis skirsnis)	0,0500	Magistralinių dujotiekių ir naftotiekių (produktotiekių) apsaugos zonos (III skyrius, penktasis skirsnis)	0,0527	0,0527
887.	4958/0001:0072	4958-0001-0072	Kaišiadorių r. sav., Žiežmarių apylinkės sen., Triliškės	2001-08-23	Miškų ūkio	-	Preliminarūs matavimai	Magistralinių dujotiekių ir naftotiekių (produktotiekių) apsaugos zonos (III skyrius, penktasis skirsnis)	0,0000	Magistralinių dujotiekių ir naftotiekių (produktotiekių) apsaugos zonos (III skyrius, penktasis skirsnis)	0,2574	0,2574
888.	4958/0001:0097	4958-0001-0097	Kaišiadorių r. sav., Žiežmarių apylinkės sen., Triliškės	2003-03-05	Miškų ūkio	-	Preliminarūs matavimai	Magistralinių dujotiekių ir naftotiekių (produktotiekių) apsaugos zonos (III skyrius, penktasis skirsnis)	0,0000	Magistralinių dujotiekių ir naftotiekių (produktotiekių) apsaugos zonos (III skyrius, penktasis skirsnis)	0,2044	0,2044
889.	4958/0001:0027	4958-0001-0027	Kaišiadorių r. sav., Žiežmarių apylinkės sen., Triliškės	2000-09-04	Miškų ūkio	Apsauginių miškų sklypai	Kadastriniai matavimai (LKS-94)	Magistralinių dujotiekių ir naftotiekių (produktotiekių) apsaugos zonos (III skyrius, penktasis skirsnis)	1,2989	Magistralinių dujotiekių ir naftotiekių (produktotiekių) apsaugos zonos (III skyrius, penktasis skirsnis)	1,2978	1,2978
890.	4958/0001:0030	4958-0001-0030	Kaišiadorių r. sav., Žiežmarių apylinkės sen., Triliškės	2000-09-04	Miškų ūkio	Apsauginių miškų sklypai	Kadastriniai matavimai (LKS-94)	Magistralinių dujotiekių ir naftotiekių (produktotiekių) apsaugos zonos (III skyrius, penktasis skirsnis)	1,3039	Magistralinių dujotiekių ir naftotiekių (produktotiekių) apsaugos zonos (III skyrius, penktasis skirsnis)	1,3025	1,3025
								Elektros tinklų apsaugos zonos (III skyrius, ketvirtasis skirsnis)	0,0718	Elektros tinklų apsaugos zonos (III skyrius, ketvirtasis skirsnis)	0,0003	0,0721
891.	4958/0001:0112	4400-0831-4364	Kaišiadorių r. sav., Žiežmarių apylinkės sen., Triliškės	2006-04-05	Miškų ūkio	Ūkinių miškų sklypai	Kadastriniai matavimai (LKS-94)	Magistralinių dujotiekių ir naftotiekių (produktotiekių) apsaugos zonos (III skyrius, penktasis skirsnis)	0,1234	Magistralinių dujotiekių ir naftotiekių (produktotiekių) apsaugos zonos (III skyrius, penktasis skirsnis)	0,1234	0,1234
892.	4955/0002:0322	4400-0688-5252	Kaišiadorių r. sav., Žiežmarių apylinkės sen., Triliškės	2005-09-27	Miškų ūkio	Ūkinių miškų sklypai	Preliminarūs matavimai	Magistralinių dujotiekių ir naftotiekių (produktotiekių) apsaugos zonos (III skyrius, penktasis skirsnis)	0,9300	Magistralinių dujotiekių ir naftotiekių (produktotiekių) apsaugos zonos (III skyrius, penktasis skirsnis)	0,6310	0,6310
								Elektros tinklų apsaugos zonos (III skyrius, ketvirtasis skirsnis)	2,8800	Elektros tinklų apsaugos zonos (III skyrius, ketvirtasis skirsnis)	0,0575	2,9375
893.	4958/0001:0081	4958-0001-0081	Kaišiadorių r. sav., Žiežmarių apylinkės sen., Triliškės	2002-03-13	Kita (žemės)	Susisiekimo ir inžinerinių komunikacijų aptarnavimo objektų teritorijos	Kadastriniai matavimai (LKS-94)	Magistralinių dujotiekių ir naftotiekių (produktotiekių) apsaugos zonos (III skyrius, penktasis skirsnis)	0,0013	Magistralinių dujotiekių ir naftotiekių (produktotiekių) apsaugos zonos (III skyrius, penktasis skirsnis)	0,0013	0,0013
								-	-	Elektros tinklų apsaugos zonos (III skyrius, ketvirtasis skirsnis)	0,0009	0,0009
894.	4958/0001:0054	4958-0001-0054	Kaišiadorių r. sav., Žiežmarių apylinkės sen., Triliškės	1998-09-02	Miškų ūkio	-	Preliminarūs matavimai	Magistralinių dujotiekių ir naftotiekių (produktotiekių) apsaugos zonos (III skyrius, penktasis skirsnis)	0,2044	Magistralinių dujotiekių ir naftotiekių (produktotiekių) apsaugos zonos (III skyrius, penktasis skirsnis)	0,2044	0,2044
895.	4958/0001:0077	4958-0001-0077	Kaišiadorių r. sav., Žiežmarių apylinkės sen., Triliškės	2001-10-05	Miškų ūkio	-	Preliminarūs matavimai	Magistralinių dujotiekių ir naftotiekių (produktotiekių) apsaugos zonos (III skyrius, penktasis skirsnis)	0,1654	Magistralinių dujotiekių ir naftotiekių (produktotiekių) apsaugos zonos (III skyrius, penktasis skirsnis)	0,1654	0,1654
896.	4958/0001:0074	4958-0001-0074	Kaišiadorių r. sav., Žiežmarių apylinkės sen., Triliškės	2001-10-02	Miškų ūkio	-	Preliminarūs matavimai	Magistralinių dujotiekių ir naftotiekių (produktotiekių) apsaugos zonos (III skyrius, penktasis skirsnis)	0,1118	Magistralinių dujotiekių ir naftotiekių (produktotiekių) apsaugos zonos (III skyrius, penktasis skirsnis)	0,1118	0,1118
897.	4958/0001:0082	4958-0001-0082	Kaišiadorių r. sav., Žiežmarių apylinkės sen., Triliškės	2002-03-13	Kita (žemės)	Susisiekimo ir inžinerinių komunikacijų aptarnavimo objektų teritorijos	Kadastriniai matavimai (LKS-94)	Magistralinių dujotiekių ir naftotiekių (produktotiekių) apsaugos zonos (III skyrius, penktasis skirsnis)	0,0011	Magistralinių dujotiekių ir naftotiekių (produktotiekių) apsaugos zonos (III skyrius, penktasis skirsnis)	0,0011	0,0011

Eil. Nr.	Žemės sklypo kadastrinis numeris	Žemės sklypo unikalus numeris	Žemės sklypo adresas	Žemės sklypo suformavimo metai	Žemės sklypo paskirtis	Žemės sklypo naudojimo būdas	Žemės sklypo matavimų tipas	Esamos apsaugos zonos pavadinimas	Esamos apsaugos zonos plotas, ha	Planu nustatomos apsaugos zonos pavadinimas	Planu nustatomos apsaugos zonos plotas, ha	Iregistruotų ir Planu nustatomų apsaugos zonų bendras plotas, ha
898.	4955/0002:0047	4955-0002-0047	Kaišiadorių r. sav., Žiežmarių apylinkės sen., Triliškės	2000-09-04	Žemės ūkio	-	Preliminarūs matavimai	Magistralinių dujotiekių ir naftotiekių (produktotiekių) apsaugos zonos (III skyrius, penktasis skirsnis)	0,7581	Magistralinių dujotiekių ir naftotiekių (produktotiekių) apsaugos zonos (III skyrius, penktasis skirsnis)	0,4676	0,4676
								-	-	Elektros tinklų apsaugos zonos (III skyrius, ketvirtasis skirsnis)	0,0068	0,0068
899.	4958/0001:0147	4400-3687-9837	Kaišiadorių r. sav., Žiežmarių apylinkės sen., Triliškės	2015-03-17	Miškų ūkio	Apsauginių miškų sklypai	Kadastriniai matavimai (LKS-94)	Magistralinių dujotiekių ir naftotiekių (produktotiekių) apsaugos zonos (III skyrius, penktasis skirsnis)	1,5507	Magistralinių dujotiekių ir naftotiekių (produktotiekių) apsaugos zonos (III skyrius, penktasis skirsnis)	1,2841	1,2841
900.	4958/0001:0029	4958-0001-0029	Kaišiadorių r. sav., Žiežmarių apylinkės sen., Triliškės	2000-09-04	Miškų ūkio	-	Preliminarūs matavimai	Magistralinių dujotiekių ir naftotiekių (produktotiekių) apsaugos zonos (III skyrius, penktasis skirsnis)	0,0000	Magistralinių dujotiekių ir naftotiekių (produktotiekių) apsaugos zonos (III skyrius, penktasis skirsnis)	0,0621	0,0621
901.	4955/0002:0042	4955-0002-0042	Kaišiadorių r. sav., Žiežmarių apylinkės sen., Triliškės, Miško g. 7	1995-08-02	Žemės ūkio	-	Preliminarūs matavimai	Magistralinių dujotiekių ir naftotiekių (produktotiekių) apsaugos zonos (III skyrius, penktasis skirsnis)	0,3064	Magistralinių dujotiekių ir naftotiekių (produktotiekių) apsaugos zonos (III skyrius, penktasis skirsnis)	0,3063	0,3064
902.	4958/0001:0010	4958-0001-0010	Kaišiadorių r. sav., Žiežmarių apylinkės sen., Triliškės, Triliškių g. 19	1999-03-02	Miškų ūkio	-	Preliminarūs matavimai	Magistralinių dujotiekių ir naftotiekių (produktotiekių) apsaugos zonos (III skyrius, penktasis skirsnis)	1,0360	Magistralinių dujotiekių ir naftotiekių (produktotiekių) apsaugos zonos (III skyrius, penktasis skirsnis)	1,0615	1,0615
903.	4955/0002:0121	4955-0002-0121	Kaišiadorių r. sav., Žiežmarių apylinkės sen., Triliškės, Triliškių g. 7	1996-07-04	Kita (žemės)	Komercinės paskirties objektų teritorijos	Kadastriniai matavimai (LKS-94)	Magistralinių dujotiekių ir naftotiekių (produktotiekių) apsaugos zonos (III skyrius, penktasis skirsnis)	0,0036	Magistralinių dujotiekių ir naftotiekių (produktotiekių) apsaugos zonos (III skyrius, penktasis skirsnis)	0,0062	0,0062
904.	4955/0002:0072	4955-0002-0072	Kaišiadorių r. sav., Žiežmarių apylinkės sen., Triliškės, Triliškių g. 9	2002-03-13	Kita (žemės)	Susisieikimo ir inžinerinių komunikacijų aptarnavimo objektų teritorijos	Kadastriniai matavimai (LKS-94)	Magistralinių dujotiekių ir naftotiekių (produktotiekių) apsaugos zonos (III skyrius, penktasis skirsnis)	0,0507	Magistralinių dujotiekių ir naftotiekių (produktotiekių) apsaugos zonos (III skyrius, penktasis skirsnis)	0,0507	0,0507
								Elektros tinklų apsaugos zonos (III skyrius, ketvirtasis skirsnis)	0,0124	Elektros tinklų apsaugos zonos (III skyrius, ketvirtasis skirsnis)	0,0001	0,0125
905.	4955/0002:0487	4400-2178-7555	Kaišiadorių r. sav., Žiežmarių apylinkės sen., Vladikiškės	2011-06-06	Žemės ūkio	Kiti žemės ūkio paskirties žemės sklypai	Kadastriniai matavimai (LKS-94)	Magistralinių dujotiekių ir naftotiekių (produktotiekių) apsaugos zonos (III skyrius, penktasis skirsnis)	0,2645	Magistralinių dujotiekių ir naftotiekių (produktotiekių) apsaugos zonos (III skyrius, penktasis skirsnis)	0,2343	0,2343
906.	4955/0002:0418	4400-1285-0538	Kaišiadorių r. sav., Žiežmarių apylinkės sen., Vladikiškės	2007-11-07	Žemės ūkio	Kiti žemės ūkio paskirties žemės sklypai	Kadastriniai matavimai (LKS-94)	Magistralinių dujotiekių ir naftotiekių (produktotiekių) apsaugos zonos (III skyrius, penktasis skirsnis)	0,3085	Magistralinių dujotiekių ir naftotiekių (produktotiekių) apsaugos zonos (III skyrius, penktasis skirsnis)	0,2709	0,2709
907.	4955/0002:0084	4400-2545-7569	Kaišiadorių r. sav., Žiežmarių apylinkės sen., Vladikiškės	2013-01-11	Žemės ūkio	Kiti žemės ūkio paskirties žemės sklypai	Preliminarūs matavimai	Magistralinių dujotiekių ir naftotiekių (produktotiekių) apsaugos zonos (III skyrius, penktasis skirsnis)	0,6871	Magistralinių dujotiekių ir naftotiekių (produktotiekių) apsaugos zonos (III skyrius, penktasis skirsnis)	0,6813	0,6813
908.	4955/0002:0112	4400-4614-9424	Kaišiadorių r. sav., Žiežmarių apylinkės sen., Vladikiškės	2017-05-25	Miškų ūkio	Ūkinių miškų sklypai	Kadastriniai matavimai (LKS-94)	Magistralinių dujotiekių ir naftotiekių (produktotiekių) apsaugos zonos (III skyrius, penktasis skirsnis)	0,0351	Magistralinių dujotiekių ir naftotiekių (produktotiekių) apsaugos zonos (III skyrius, penktasis skirsnis)	0,0363	0,0363
909.	4955/0002:0331	4400-0782-9303	Kaišiadorių r. sav., Žiežmarių apylinkės sen., Vladikiškės	2006-01-30	Žemės ūkio	Kiti žemės ūkio paskirties žemės sklypai	Kadastriniai matavimai (LKS-94)	Magistralinių dujotiekių ir naftotiekių (produktotiekių) apsaugos zonos (III skyrius, penktasis skirsnis)	0,4812	Magistralinių dujotiekių ir naftotiekių (produktotiekių) apsaugos zonos (III skyrius, penktasis skirsnis)	0,4752	0,4752
910.	4955/0002:0020	4400-2545-7380	Kaišiadorių r. sav., Žiežmarių apylinkės sen., Vladikiškės	2013-01-11	Žemės ūkio	Kiti žemės ūkio paskirties žemės sklypai	Preliminarūs matavimai	Magistralinių dujotiekių ir naftotiekių (produktotiekių) apsaugos zonos (III skyrius, penktasis skirsnis)	0,2834	Magistralinių dujotiekių ir naftotiekių (produktotiekių) apsaugos zonos (III skyrius, penktasis skirsnis)	0,2832	0,2832
911.	4955/0002:0011	4955-0002-0011	Kaišiadorių r. sav., Žiežmarių apylinkės sen., Vladikiškės	1996-10-02	Žemės ūkio	-	Preliminarūs matavimai	Magistralinių dujotiekių ir naftotiekių (produktotiekių) apsaugos zonos (III skyrius, penktasis skirsnis)	0,8868	Magistralinių dujotiekių ir naftotiekių (produktotiekių) apsaugos zonos (III skyrius, penktasis skirsnis)	0,8864	0,8864
								Elektros tinklų apsaugos zonos (III skyrius, ketvirtasis skirsnis)	0,0000	Elektros tinklų apsaugos zonos (III skyrius, ketvirtasis skirsnis)	0,0000	0,0000
912.	4955/0002:0396	4400-1112-8786	Kaišiadorių r. sav., Žiežmarių apylinkės sen., Vladikiškės	2007-05-15	Žemės ūkio	Kiti žemės ūkio paskirties žemės sklypai	Preliminarūs matavimai	Magistralinių dujotiekių ir naftotiekių (produktotiekių) apsaugos zonos (III skyrius, penktasis skirsnis)	0,4400	Magistralinių dujotiekių ir naftotiekių (produktotiekių) apsaugos zonos (III skyrius, penktasis skirsnis)	0,3439	0,3439

Eil. Nr.	Žemės sklypo kadastrinis numeris	Žemės sklypo unikalus numeris	Žemės sklypo adresas	Žemės sklypo suformavimo metai	Žemės sklypo paskirtis	Žemės sklypo naudojimo būdas	Žemės sklypo matavimų tipas	Esamos apsaugos zonos pavadinimas	Esamos apsaugos zonos plotas, ha	Planu nustatomos apsaugos zonos pavadinimas	Planu nustatomos apsaugos zonos plotas, ha	Iregistruotų ir Planu nustatomų apsaugos zonų bendras plotas, ha
913.	4955/0002:0291	4955-0002-0291	Kaišiadorių r. sav., Žiežmarių apylinkės sen., Vladikiškės	2002-12-31	Miškų ūkio	-	Preliminarūs matavimai	Magistralinių dujotiekių ir naftotiekių (produktotiekių) apsaugos zonos (III skyrius, penktasis skirsnis)	0,0000	Magistralinių dujotiekių ir naftotiekių (produktotiekių) apsaugos zonos (III skyrius, penktasis skirsnis)	0,0428	0,0428
914.	4955/0002:0158	4955-0002-0158	Kaišiadorių r. sav., Žiežmarių apylinkės sen., Vladikiškės	1997-03-12	Miškų ūkio	Ūkinių miškų sklypai	Preliminarūs matavimai	Magistralinių dujotiekių ir naftotiekių (produktotiekių) apsaugos zonos (III skyrius, penktasis skirsnis)	0,7504	Magistralinių dujotiekių ir naftotiekių (produktotiekių) apsaugos zonos (III skyrius, penktasis skirsnis)	0,7485	0,7485
915.	4955/0002:0266	4955-0002-0266	Kaišiadorių r. sav., Žiežmarių apylinkės sen., Vladikiškės	1997-01-20	Miškų ūkio	-	Preliminarūs matavimai	Magistralinių dujotiekių ir naftotiekių (produktotiekių) apsaugos zonos (III skyrius, penktasis skirsnis)	0,2167	Magistralinių dujotiekių ir naftotiekių (produktotiekių) apsaugos zonos (III skyrius, penktasis skirsnis)	0,2173	0,2173
916.	4955/0002:0489	4400-2178-7788	Kaišiadorių r. sav., Žiežmarių apylinkės sen., Vladikiškės, Triliškių g. 11	2011-06-06	Žemės ūkio	Kiti žemės ūkio paskirties žemės sklypai	Kadastriniai matavimai (LKS-94)	Magistralinių dujotiekių ir naftotiekių (produktotiekių) apsaugos zonos (III skyrius, penktasis skirsnis)	0,1767	Magistralinių dujotiekių ir naftotiekių (produktotiekių) apsaugos zonos (III skyrius, penktasis skirsnis)	0,1542	0,1542
Bendras žemės sklypu, kuriems planu nustatomos MD ir naftotiekių (produktotiekių) apsaugos zonos (III skyrius, penktasis skirsnis) (kodas 107) plotas, ha											7,2818	-
Bendras žemės sklypu, kuriems registruotos, bet planu tikslinamas MD ir naftotiekių (produktotiekių) apsaugos zonos (III skyrius, penktasis skirsnis) (kodas 107) plotas, ha											453,7716	-
Bendras žemės sklypu, kuriems nustatytos ir registruotos MD ir naftotiekių (produktotiekių) apsaugos zonos (III skyrius, penktasis skirsnis) (kodas 107) plotas, ha											26,7368	-
Bendras žemės sklypu, kuriems planu nustatomos elektros tinklų apsaugos zonos (III skyrius, ketvirtasis skirsnis) (kodas 106) plotas, ha											0,9928	-

2 lentelė. Laisvos valstybinės žemės teritorijos, kuriose nustatomos MD ir elektros tinklų apsaugos zonos

Nesuformuoto žemės sklypo Eil. Nr.	Kadastro vietovė	Planuojamos apsaugos zonos pavadinimas	Planuojamos apsaugos zonos plotas, ha	Nesuformuoto žemės sklypo centro koordinatė		Nesuformuoto sklypo naudotojo vardas, pavardė/įmonės pavadinimas
				X	Y	
1VŽ	Pravieniškės	Magistralinių dujotiekių ir naftotiekių (produktotiekių) apsaugos zonos (III skyrius, penktasis skirsnis)	0,0205	6087218,06	508631,97	Nacionalinė žemės tarnyba prie Žemės ūkio ministerijos
2VŽ	Rumšiškės	Magistralinių dujotiekių ir naftotiekių (produktotiekių) apsaugos zonos (III skyrius, penktasis skirsnis)	1,2858	6086735,64	507147,14	Nacionalinė žemės tarnyba prie Žemės ūkio ministerijos
3VŽ	Rumšiškės	Magistralinių dujotiekių ir naftotiekių (produktotiekių) apsaugos zonos (III skyrius, penktasis skirsnis)	0,2020	6086499,21	507962,64	Nacionalinė žemės tarnyba prie Žemės ūkio ministerijos
4VŽ	Rumšiškės	Magistralinių dujotiekių ir naftotiekių (produktotiekių) apsaugos zonos (III skyrius, penktasis skirsnis)	0,0935	6086158,40	508286,09	Nacionalinė žemės tarnyba prie Žemės ūkio ministerijos
5VŽ	Rumšiškės	Magistralinių dujotiekių ir naftotiekių (produktotiekių) apsaugos zonos (III skyrius, penktasis skirsnis)	0,0921	6085247,84	509898,51	Nacionalinė žemės tarnyba prie Žemės ūkio ministerijos
6VŽ	Rumšiškės	Magistralinių dujotiekių ir naftotiekių (produktotiekių) apsaugos zonos (III skyrius, penktasis skirsnis)	1,9155	6086212,04	510187,02	Nacionalinė žemės tarnyba prie Žemės ūkio ministerijos
7VŽ	Rumšiškės	Magistralinių dujotiekių ir naftotiekių (produktotiekių) apsaugos zonos (III skyrius, penktasis skirsnis)	0,0615	6084676,67	510813,59	Nacionalinė žemės tarnyba prie Žemės ūkio ministerijos
8VŽ	Rumšiškės	Magistralinių dujotiekių ir naftotiekių (produktotiekių) apsaugos zonos (III skyrius, penktasis skirsnis)	0,0602	6084750,09	510937,16	Nacionalinė žemės tarnyba prie Žemės ūkio ministerijos
		Elektros tinklų apsaugos zonos (III skyrius ketvirtasis skirsnis)	0,0001			
9VŽ	Rumšiškės	Magistralinių dujotiekių ir naftotiekių (produktotiekių) apsaugos zonos (III skyrius, penktasis skirsnis)	0,0006	6083528,29	512177,65	Nacionalinė žemės tarnyba prie Žemės ūkio ministerijos
10VŽ	Rumšiškės	Magistralinių dujotiekių ir naftotiekių (produktotiekių) apsaugos zonos (III skyrius, penktasis skirsnis)	0,0616	6083454,65	512254,67	Nacionalinė žemės tarnyba prie Žemės ūkio ministerijos
11VŽ	Rumšiškės	Magistralinių dujotiekių ir naftotiekių (produktotiekių) apsaugos zonos (III skyrius, penktasis skirsnis)	1,5522	6082960,49	513417,31	Nacionalinė žemės tarnyba prie Žemės ūkio ministerijos
		Elektros tinklų apsaugos zonos (III skyrius ketvirtasis skirsnis)	0,0002			
12VŽ	Rumšiškės	Magistralinių dujotiekių ir naftotiekių (produktotiekių) apsaugos zonos (III skyrius, penktasis skirsnis)	7,3048	6082205,41	514936,95	Nacionalinė žemės tarnyba prie Žemės ūkio ministerijos
		Elektros tinklų apsaugos zonos (III skyrius ketvirtasis skirsnis)	0,0861			
13VŽ	Rumšiškės	Magistralinių dujotiekių ir naftotiekių (produktotiekių) apsaugos zonos (III skyrius, penktasis skirsnis)	0,0457	6082948,35	514077,41	Nacionalinė žemės tarnyba prie Žemės ūkio ministerijos
		Elektros tinklų apsaugos zonos (III skyrius ketvirtasis skirsnis)	0,0036			
14VŽ	Rumšiškės	Magistralinių dujotiekių ir naftotiekių (produktotiekių) apsaugos zonos (III skyrius, penktasis skirsnis)	0,0496	6081419,10	516132,70	Nacionalinė žemės tarnyba prie Žemės ūkio ministerijos
15VŽ	Antakalnis	Magistralinių dujotiekių ir naftotiekių (produktotiekių) apsaugos zonos (III skyrius, penktasis skirsnis)	0,0721	6081042,84	516748,67	Nacionalinė žemės tarnyba prie Žemės ūkio ministerijos
16VŽ	Antakalnis	Magistralinių dujotiekių ir naftotiekių (produktotiekių) apsaugos zonos (III skyrius, penktasis skirsnis)	0,1395	6080938,96	517008,69	Nacionalinė žemės tarnyba prie Žemės ūkio ministerijos
		Elektros tinklų apsaugos zonos (III skyrius ketvirtasis skirsnis)	0,0003			
17VŽ	Antakalnis	Magistralinių dujotiekių ir naftotiekių (produktotiekių) apsaugos zonos (III skyrius, penktasis skirsnis)	0,0039	6080937,78	517233,54	Nacionalinė žemės tarnyba prie Žemės ūkio ministerijos
18VŽ	Antakalnis	Magistralinių dujotiekių ir naftotiekių (produktotiekių) apsaugos zonos (III skyrius, penktasis skirsnis)	0,1050	6080920,43	517328,37	Nacionalinė žemės tarnyba prie Žemės ūkio ministerijos
19VŽ	Livintai	Magistralinių dujotiekių ir naftotiekių (produktotiekių) apsaugos zonos (III skyrius, penktasis skirsnis)	0,5101	6090278,45	521807,84	Nacionalinė žemės tarnyba prie Žemės ūkio ministerijos
20VŽ	Livintai	Magistralinių dujotiekių ir naftotiekių (produktotiekių) apsaugos zonos (III skyrius, penktasis skirsnis)	2,0872	6089212,13	522059,61	Nacionalinė žemės tarnyba prie Žemės ūkio ministerijos
		Elektros tinklų apsaugos zonos (III skyrius ketvirtasis skirsnis)	0,0006			

Nesuformuoto žemės sklypo Eil. Nr.	Kadastro vietovė	Planuojamos apsaugos zonos pavadinimas	Planuojamos apsaugos zonos plotas, ha	Nesuformuoto žemės sklypo centro koordinatė		Nesuformuoto sklypo naudotojo vardas, pavardė/įmonės pavadinimas
				X	Y	
21VŽ	Tauckūnai	Magistralinių dujotiekių ir naftotiekių (produktotiekių) apsaugos zonos (III skyrius, penktasis skirsnis)	1,3790	6085136,48	522343,14	Nacionalinė žemės tarnyba prie Žemės ūkio ministerijos
		Elektros tinklų apsaugos zonos (III skyrius ketvirtasis skirsnis)	0,0103			
22VŽ	Tauckūnai	Magistralinių dujotiekių ir naftotiekių (produktotiekių) apsaugos zonos (III skyrius, penktasis skirsnis)	0,4041	6084710,51	522144,29	Nacionalinė žemės tarnyba prie Žemės ūkio ministerijos
23VŽ	Antakalnis	Magistralinių dujotiekių ir naftotiekių (produktotiekių) apsaugos zonos (III skyrius, penktasis skirsnis)	0,1442	6081821,78	522159,74	Nacionalinė žemės tarnyba prie Žemės ūkio ministerijos
		Elektros tinklų apsaugos zonos (III skyrius ketvirtasis skirsnis)	0,0003			
24VŽ	Antakalnis	Magistralinių dujotiekių ir naftotiekių (produktotiekių) apsaugos zonos (III skyrius, penktasis skirsnis)	0,0366	6080899,81	521717,65	Nacionalinė žemės tarnyba prie Žemės ūkio ministerijos
25VŽ	Antakalnis	Magistralinių dujotiekių ir naftotiekių (produktotiekių) apsaugos zonos (III skyrius, penktasis skirsnis)	0,0440	6080808,26	521678,80	Nacionalinė žemės tarnyba prie Žemės ūkio ministerijos
26VŽ	Antakalnis	Magistralinių dujotiekių ir naftotiekių (produktotiekių) apsaugos zonos (III skyrius, penktasis skirsnis)	0,0773	6080704,85	521636,60	Nacionalinė žemės tarnyba prie Žemės ūkio ministerijos
27VŽ	Antakalnis	Magistralinių dujotiekių ir naftotiekių (produktotiekių) apsaugos zonos (III skyrius, penktasis skirsnis)	0,0251	6080463,87	521530,21	Nacionalinė žemės tarnyba prie Žemės ūkio ministerijos
28VŽ	Antakalnis	Magistralinių dujotiekių ir naftotiekių (produktotiekių) apsaugos zonos (III skyrius, penktasis skirsnis)	8,6524	6080642,11	519083,88	Nacionalinė žemės tarnyba prie Žemės ūkio ministerijos
		Elektros tinklų apsaugos zonos (III skyrius ketvirtasis skirsnis)	0,0900			
29VŽ	Antakalnis	Elektros tinklų apsaugos zonos (III skyrius ketvirtasis skirsnis)	0,0035	6080159,88	521874,18	Nacionalinė žemės tarnyba prie Žemės ūkio ministerijos
30VŽ	Antakalnis	Magistralinių dujotiekių ir naftotiekių (produktotiekių) apsaugos zonos (III skyrius, penktasis skirsnis)	1,1971	6079798,34	522520,24	Nacionalinė žemės tarnyba prie Žemės ūkio ministerijos
		Elektros tinklų apsaugos zonos (III skyrius ketvirtasis skirsnis)	0,0022			
31VŽ	Antakalnis	Magistralinių dujotiekių ir naftotiekių (produktotiekių) apsaugos zonos (III skyrius, penktasis skirsnis)	0,0181	6079669,28	522770,40	Nacionalinė žemės tarnyba prie Žemės ūkio ministerijos
32VŽ	Antakalnis	Magistralinių dujotiekių ir naftotiekių (produktotiekių) apsaugos zonos (III skyrius, penktasis skirsnis)	0,0415	6079566,39	523043,67	Nacionalinė žemės tarnyba prie Žemės ūkio ministerijos
33VŽ	Antakalnis	Magistralinių dujotiekių ir naftotiekių (produktotiekių) apsaugos zonos (III skyrius, penktasis skirsnis)	2,3538	6079096,91	524063,01	Nacionalinė žemės tarnyba prie Žemės ūkio ministerijos
		Elektros tinklų apsaugos zonos (III skyrius ketvirtasis skirsnis)	0,0233			
34VŽ	Antakalnis	Magistralinių dujotiekių ir naftotiekių (produktotiekių) apsaugos zonos (III skyrius, penktasis skirsnis)	0,7432	6079503,36	523671,30	Nacionalinė žemės tarnyba prie Žemės ūkio ministerijos
35VŽ	Antakalnis	Magistralinių dujotiekių ir naftotiekių (produktotiekių) apsaugos zonos (III skyrius, penktasis skirsnis)	0,0749	6079609,68	523780,55	Nacionalinė žemės tarnyba prie Žemės ūkio ministerijos
36VŽ	Antakalnis	Magistralinių dujotiekių ir naftotiekių (produktotiekių) apsaugos zonos (III skyrius, penktasis skirsnis)	0,0304	6079738,72	523923,46	Nacionalinė žemės tarnyba prie Žemės ūkio ministerijos
37VŽ	Antakalnis	Magistralinių dujotiekių ir naftotiekių (produktotiekių) apsaugos zonos (III skyrius, penktasis skirsnis)	0,4008	6079914,69	524269,84	Nacionalinė žemės tarnyba prie Žemės ūkio ministerijos
		Elektros tinklų apsaugos zonos (III skyrius ketvirtasis skirsnis)	0,0021			
38VŽ	Kaišiadorys m.	Magistralinių dujotiekių ir naftotiekių (produktotiekių) apsaugos zonos (III skyrius, penktasis skirsnis)	0,0065	6079930,70	524556,59	Nacionalinė žemės tarnyba prie Žemės ūkio ministerijos
39VŽ	Antakalnis	Elektros tinklų apsaugos zonos (III skyrius ketvirtasis skirsnis)	0,0020	6079801,86	524386,92	Nacionalinė žemės tarnyba prie Žemės ūkio ministerijos
40VŽ	Stasiūnai	Magistralinių dujotiekių ir naftotiekių (produktotiekių) apsaugos zonos (III skyrius, penktasis skirsnis)	0,0854	6078827,10	524575,60	Nacionalinė žemės tarnyba prie Žemės ūkio ministerijos
41VŽ	Dovainonys	Magistralinių dujotiekių ir naftotiekių (produktotiekių) apsaugos zonos (III skyrius, penktasis skirsnis)	0,3566	6079442,05	519297,39	Nacionalinė žemės tarnyba prie Žemės ūkio ministerijos

Nesuformuoto žemės sklypo Eil. Nr.	Kadastro vietovė	Planuojamos apsaugos zonos pavadinimas	Planuojamos apsaugos zonos plotas, ha	Nesuformuoto žemės sklypo centro koordinatė		Nesuformuoto sklypo naudotojo vardas, pavardė/įmonės pavadinimas
				X	Y	
42VŽ	Dovainonys	Magistralinių dujotiekių ir naftotiekių (produktotiekių) apsaugos zonos (III skyrius, penktasis skirsnis)	0,0394	6078635,29	519511,95	Nacionalinė žemės tarnyba prie Žemės ūkio ministerijos
		Elektros tinklų apsaugos zonos (III skyrius ketvirtasis skirsnis)	0,0003			
43VŽ	Dovainonys	Magistralinių dujotiekių ir naftotiekių (produktotiekių) apsaugos zonos (III skyrius, penktasis skirsnis)	1,2635	6078339,16	519579,59	Nacionalinė žemės tarnyba prie Žemės ūkio ministerijos
44VŽ	Dovainonys	Magistralinių dujotiekių ir naftotiekių (produktotiekių) apsaugos zonos (III skyrius, penktasis skirsnis)	0,0543	6077488,81	519490,42	Nacionalinė žemės tarnyba prie Žemės ūkio ministerijos
45VŽ	Dovainonys	Magistralinių dujotiekių ir naftotiekių (produktotiekių) apsaugos zonos (III skyrius, penktasis skirsnis)	0,1175	6077288,72	519380,17	Nacionalinė žemės tarnyba prie Žemės ūkio ministerijos
46VŽ	Dovainonys	Magistralinių dujotiekių ir naftotiekių (produktotiekių) apsaugos zonos (III skyrius, penktasis skirsnis)	0,0090	6076826,58	519183,91	Nacionalinė žemės tarnyba prie Žemės ūkio ministerijos
47VŽ	Dovainonys	Magistralinių dujotiekių ir naftotiekių (produktotiekių) apsaugos zonos (III skyrius, penktasis skirsnis)	0,0750	6076584,99	519286,27	Nacionalinė žemės tarnyba prie Žemės ūkio ministerijos
		Elektros tinklų apsaugos zonos (III skyrius ketvirtasis skirsnis)	0,0003			
48VŽ	Kruonis	Magistralinių dujotiekių ir naftotiekių (produktotiekių) apsaugos zonos (III skyrius, penktasis skirsnis)	0,0681	6076241,98	519407,37	Nacionalinė žemės tarnyba prie Žemės ūkio ministerijos
49VŽ	Kruonis	Magistralinių dujotiekių ir naftotiekių (produktotiekių) apsaugos zonos (III skyrius, penktasis skirsnis)	0,0039	6075880,20	519512,31	Nacionalinė žemės tarnyba prie Žemės ūkio ministerijos
50VŽ	Kruonis	Magistralinių dujotiekių ir naftotiekių (produktotiekių) apsaugos zonos (III skyrius, penktasis skirsnis)	0,0322	6075775,36	519594,41	Nacionalinė žemės tarnyba prie Žemės ūkio ministerijos
51VŽ	Kruonis	Magistralinių dujotiekių ir naftotiekių (produktotiekių) apsaugos zonos (III skyrius, penktasis skirsnis)	0,0591	6075061,76	519356,36	Nacionalinė žemės tarnyba prie Žemės ūkio ministerijos
52VŽ	Kruonis	Magistralinių dujotiekių ir naftotiekių (produktotiekių) apsaugos zonos (III skyrius, penktasis skirsnis)	0,0417	6074754,46	519258,93	Nacionalinė žemės tarnyba prie Žemės ūkio ministerijos
53VŽ	Kruonis	Magistralinių dujotiekių ir naftotiekių (produktotiekių) apsaugos zonos (III skyrius, penktasis skirsnis)	0,0397	6074395,13	519149,46	Nacionalinė žemės tarnyba prie Žemės ūkio ministerijos
54VŽ	Kruonis	Magistralinių dujotiekių ir naftotiekių (produktotiekių) apsaugos zonos (III skyrius, penktasis skirsnis)	0,0054	6073451,89	518817,43	Nacionalinė žemės tarnyba prie Žemės ūkio ministerijos
55VŽ	Kruonis	Magistralinių dujotiekių ir naftotiekių (produktotiekių) apsaugos zonos (III skyrius, penktasis skirsnis)	0,2165	6072528,68	518607,32	Nacionalinė žemės tarnyba prie Žemės ūkio ministerijos
		Elektros tinklų apsaugos zonos (III skyrius ketvirtasis skirsnis)	0,0003			
56VŽ	Kruonis	Magistralinių dujotiekių ir naftotiekių (produktotiekių) apsaugos zonos (III skyrius, penktasis skirsnis)	0,2491	6072056,41	518556,15	Nacionalinė žemės tarnyba prie Žemės ūkio ministerijos
57VŽ	Kruonis	Magistralinių dujotiekių ir naftotiekių (produktotiekių) apsaugos zonos (III skyrius, penktasis skirsnis)	0,5838	6071558,01	518571,33	Nacionalinė žemės tarnyba prie Žemės ūkio ministerijos
		Elektros tinklų apsaugos zonos (III skyrius ketvirtasis skirsnis)	0,0125			
58VŽ	Kruonis	Elektros tinklų apsaugos zonos (III skyrius ketvirtasis skirsnis)	0,0011	6071338,36	518509,18	Nacionalinė žemės tarnyba prie Žemės ūkio ministerijos
59VŽ	Kruonis	Magistralinių dujotiekių ir naftotiekių (produktotiekių) apsaugos zonos (III skyrius, penktasis skirsnis)	0,7222	6070528,63	518664,18	Nacionalinė žemės tarnyba prie Žemės ūkio ministerijos
60VŽ	Kruonis	Magistralinių dujotiekių ir naftotiekių (produktotiekių) apsaugos zonos (III skyrius, penktasis skirsnis)	0,3200	6069952,48	518575,37	Nacionalinė žemės tarnyba prie Žemės ūkio ministerijos
61VŽ	Kruonis	Magistralinių dujotiekių ir naftotiekių (produktotiekių) apsaugos zonos (III skyrius, penktasis skirsnis)	0,0164	6069186,24	518123,21	Nacionalinė žemės tarnyba prie Žemės ūkio ministerijos
		Elektros tinklų apsaugos zonos (III skyrius ketvirtasis skirsnis)	0,0000			
62VŽ	Kruonis	Magistralinių dujotiekių ir naftotiekių (produktotiekių) apsaugos zonos (III skyrius, penktasis skirsnis)	0,0252	6068701,84	517239,33	Nacionalinė žemės tarnyba prie Žemės ūkio ministerijos
63VŽ	Kruonis	Magistralinių dujotiekių ir naftotiekių (produktotiekių) apsaugos zonos (III skyrius, penktasis skirsnis)	0,3604	6068229,35	516923,18	Nacionalinė žemės tarnyba prie Žemės ūkio ministerijos

Nesuformuoto žemės sklypo Eil. Nr.	Kadastro vietovė	Planuojamos apsaugos zonos pavadinimas	Planuojamos apsaugos zonos plotas, ha	Nesuformuoto žemės sklypo centro koordinatė		Nesuformuoto sklypo naudotojo vardas, pavardė/įmonės pavadinimas
				X	Y	
		Elektros tinklų apsaugos zonos (III skyrius ketvirtasis skirsnis)	0,0000			
64VŽ	Kruonis	Magistralinių dujotiekių ir naftotiekių (produktotiekių) apsaugos zonos (III skyrius, penktasis skirsnis)	0,0926	6067974,02	516752,41	Nacionalinė žemės tarnyba prie Žemės ūkio ministerijos
65VŽ	Kruonis	Magistralinių dujotiekių ir naftotiekių (produktotiekių) apsaugos zonos (III skyrius, penktasis skirsnis)	0,0001	6067943,46	516567,54	Nacionalinė žemės tarnyba prie Žemės ūkio ministerijos
66VŽ	Kruonis	Magistralinių dujotiekių ir naftotiekių (produktotiekių) apsaugos zonos (III skyrius, penktasis skirsnis)	0,9903	6067813,01	516721,21	Nacionalinė žemės tarnyba prie Žemės ūkio ministerijos
67VŽ	Vilūnai	Magistralinių dujotiekių ir naftotiekių (produktotiekių) apsaugos zonos (III skyrius, penktasis skirsnis)	0,0177	6067697,62	516705,94	Nacionalinė žemės tarnyba prie Žemės ūkio ministerijos
68VŽ	Kruonis	Magistralinių dujotiekių ir naftotiekių (produktotiekių) apsaugos zonos (III skyrius, penktasis skirsnis)	0,0451	6067779,26	516496,72	Nacionalinė žemės tarnyba prie Žemės ūkio ministerijos
69VŽ	Kruonis	Magistralinių dujotiekių ir naftotiekių (produktotiekių) apsaugos zonos (III skyrius, penktasis skirsnis)	0,0229	6067688,96	516454,94	Nacionalinė žemės tarnyba prie Žemės ūkio ministerijos
70VŽ	Vilūnai	Magistralinių dujotiekių ir naftotiekių (produktotiekių) apsaugos zonos (III skyrius, penktasis skirsnis)	0,3956	6067295,92	516295,99	Nacionalinė žemės tarnyba prie Žemės ūkio ministerijos
		Elektros tinklų apsaugos zonos (III skyrius ketvirtasis skirsnis)	0,0003			
71VŽ	Vilūnai	Magistralinių dujotiekių ir naftotiekių (produktotiekių) apsaugos zonos (III skyrius, penktasis skirsnis)	0,1092	6067284,80	516377,09	Nacionalinė žemės tarnyba prie Žemės ūkio ministerijos
		Elektros tinklų apsaugos zonos (III skyrius ketvirtasis skirsnis)	0,0001			
72VŽ	Vilūnai	Magistralinių dujotiekių ir naftotiekių (produktotiekių) apsaugos zonos (III skyrius, penktasis skirsnis)	0,0275	6066426,40	515830,16	Nacionalinė žemės tarnyba prie Žemės ūkio ministerijos
73VŽ	Vilūnai	Magistralinių dujotiekių ir naftotiekių (produktotiekių) apsaugos zonos (III skyrius, penktasis skirsnis)	0,0068	6066306,51	516004,81	Nacionalinė žemės tarnyba prie Žemės ūkio ministerijos
74VŽ	Vilūnai	Magistralinių dujotiekių ir naftotiekių (produktotiekių) apsaugos zonos (III skyrius, penktasis skirsnis)	0,6541	6065937,34	515745,71	Nacionalinė žemės tarnyba prie Žemės ūkio ministerijos
75VŽ	Vilūnai	Magistralinių dujotiekių ir naftotiekių (produktotiekių) apsaugos zonos (III skyrius, penktasis skirsnis)	0,0150	6065442,60	515800,52	Nacionalinė žemės tarnyba prie Žemės ūkio ministerijos
76VŽ	Vilūnai	Magistralinių dujotiekių ir naftotiekių (produktotiekių) apsaugos zonos (III skyrius, penktasis skirsnis)	0,0853	6065271,23	515720,46	Nacionalinė žemės tarnyba prie Žemės ūkio ministerijos
77VŽ	Vilūnai	Elektros tinklų apsaugos zonos (III skyrius ketvirtasis skirsnis)	0,0038	6065192,11	515728,96	Nacionalinė žemės tarnyba prie Žemės ūkio ministerijos
78VŽ	Vilūnai	Elektros tinklų apsaugos zonos (III skyrius ketvirtasis skirsnis)	0,0000	6065180,92	515724,81	Nacionalinė žemės tarnyba prie Žemės ūkio ministerijos
79VŽ	Vilūnai	Magistralinių dujotiekių ir naftotiekių (produktotiekių) apsaugos zonos (III skyrius, penktasis skirsnis)	0,2494	6065179,45	515582,70	Nacionalinė žemės tarnyba prie Žemės ūkio ministerijos
80VŽ	Vilūnai	Magistralinių dujotiekių ir naftotiekių (produktotiekių) apsaugos zonos (III skyrius, penktasis skirsnis)	0,0257	6065107,23	515514,40	Nacionalinė žemės tarnyba prie Žemės ūkio ministerijos
		Elektros tinklų apsaugos zonos (III skyrius ketvirtasis skirsnis)	0,0026			
81VŽ	Vilūnai	Magistralinių dujotiekių ir naftotiekių (produktotiekių) apsaugos zonos (III skyrius, penktasis skirsnis)	0,1238	6064946,59	515658,68	Nacionalinė žemės tarnyba prie Žemės ūkio ministerijos
82VŽ	Vilūnai	Magistralinių dujotiekių ir naftotiekių (produktotiekių) apsaugos zonos (III skyrius, penktasis skirsnis)	0,5896	6064823,04	515132,96	Nacionalinė žemės tarnyba prie Žemės ūkio ministerijos
83VŽ	Vilūnai	Magistralinių dujotiekių ir naftotiekių (produktotiekių) apsaugos zonos (III skyrius, penktasis skirsnis)	0,1328	6064732,63	515632,65	Nacionalinė žemės tarnyba prie Žemės ūkio ministerijos
		Elektros tinklų apsaugos zonos (III skyrius ketvirtasis skirsnis)	0,0003			
84VŽ	Vilūnai	Magistralinių dujotiekių ir naftotiekių (produktotiekių) apsaugos zonos (III skyrius, penktasis skirsnis)	0,0026	6064651,51	515504,62	Nacionalinė žemės tarnyba prie Žemės ūkio ministerijos
85VŽ	Vilūnai	Magistralinių dujotiekių ir naftotiekių (produktotiekių) apsaugos zonos (III skyrius, penktasis skirsnis)	0,6320	6064516,08	515370,40	Nacionalinė žemės tarnyba prie Žemės ūkio ministerijos

Nesuformuoto žemės sklypo Eil. Nr.	Kadastro vietovė	Planuojamos apsaugos zonos pavadinimas	Planuojamos apsaugos zonos plotas, ha	Nesuformuoto žemės sklypo centro koordinatė		Nesuformuoto sklypo naudotojo vardas, pavardė/įmonės pavadinimas
				X	Y	
86VŽ	Vilūnai	Magistralinių dujotiekių ir naftotiekių (produktotiekių) apsaugos zonos (III skyrius, penktasis skirsnis)	0,0064	6064262,97	514819,84	Nacionalinė žemės tarnyba prie Žemės ūkio ministerijos
87VŽ	Vilūnai	Magistralinių dujotiekių ir naftotiekių (produktotiekių) apsaugos zonos (III skyrius, penktasis skirsnis)	0,0237	6064241,18	514476,09	Nacionalinė žemės tarnyba prie Žemės ūkio ministerijos
88VŽ	Vilūnai	Magistralinių dujotiekių ir naftotiekių (produktotiekių) apsaugos zonos (III skyrius, penktasis skirsnis)	0,0293	6064473,93	514519,78	Nacionalinė žemės tarnyba prie Žemės ūkio ministerijos
		Elektros tinklų apsaugos zonos (III skyrius ketvirtasis skirsnis)	0,0022			
89VŽ	Vilūnai	Magistralinių dujotiekių ir naftotiekių (produktotiekių) apsaugos zonos (III skyrius, penktasis skirsnis)	0,0378	6064164,49	514175,85	Nacionalinė žemės tarnyba prie Žemės ūkio ministerijos
90VŽ	Vilūnai	Magistralinių dujotiekių ir naftotiekių (produktotiekių) apsaugos zonos (III skyrius, penktasis skirsnis)	0,0969	6063801,95	513936,43	Nacionalinė žemės tarnyba prie Žemės ūkio ministerijos
91VŽ	Vilūnai	Magistralinių dujotiekių ir naftotiekių (produktotiekių) apsaugos zonos (III skyrius, penktasis skirsnis)	0,0716	6063325,66	513708,37	Nacionalinė žemės tarnyba prie Žemės ūkio ministerijos
92VŽ	Vilūnai	Magistralinių dujotiekių ir naftotiekių (produktotiekių) apsaugos zonos (III skyrius, penktasis skirsnis)	0,2619	6063256,55	513678,39	Nacionalinė žemės tarnyba prie Žemės ūkio ministerijos
93VŽ	Vilūnai	Magistralinių dujotiekių ir naftotiekių (produktotiekių) apsaugos zonos (III skyrius, penktasis skirsnis)	0,0055	6063023,04	513595,50	Nacionalinė žemės tarnyba prie Žemės ūkio ministerijos
94VŽ	Vilūnai	Magistralinių dujotiekių ir naftotiekių (produktotiekių) apsaugos zonos (III skyrius, penktasis skirsnis)	0,6568	6062557,63	513328,27	Nacionalinė žemės tarnyba prie Žemės ūkio ministerijos
		Elektros tinklų apsaugos zonos (III skyrius ketvirtasis skirsnis)	0,0006			
95VŽ	Vilūnai	Magistralinių dujotiekių ir naftotiekių (produktotiekių) apsaugos zonos (III skyrius, penktasis skirsnis)	0,4039	6062055,84	513001,39	Nacionalinė žemės tarnyba prie Žemės ūkio ministerijos
96VŽ	Kruonis	Magistralinių dujotiekių ir naftotiekių (produktotiekių) apsaugos zonos (III skyrius, penktasis skirsnis)	0,0207	6068829,77	519409,93	Nacionalinė žemės tarnyba prie Žemės ūkio ministerijos
97VŽ	Kruonis	Magistralinių dujotiekių ir naftotiekių (produktotiekių) apsaugos zonos (III skyrius, penktasis skirsnis)	0,0267	6068817,95	520009,15	Nacionalinė žemės tarnyba prie Žemės ūkio ministerijos
98VŽ	Kruonis	Magistralinių dujotiekių ir naftotiekių (produktotiekių) apsaugos zonos (III skyrius, penktasis skirsnis)	0,0131	6068791,28	520240,36	Nacionalinė žemės tarnyba prie Žemės ūkio ministerijos
99VŽ	Kruonis	Magistralinių dujotiekių ir naftotiekių (produktotiekių) apsaugos zonos (III skyrius, penktasis skirsnis)	0,0770	6068820,10	520994,19	Nacionalinė žemės tarnyba prie Žemės ūkio ministerijos
100VŽ	Pakertai	Magistralinių dujotiekių ir naftotiekių (produktotiekių) apsaugos zonos (III skyrius, penktasis skirsnis)	0,0054	6068796,32	522403,06	Nacionalinė žemės tarnyba prie Žemės ūkio ministerijos
101VŽ	Pakertai	Magistralinių dujotiekių ir naftotiekių (produktotiekių) apsaugos zonos (III skyrius, penktasis skirsnis)	0,0263	6068821,97	522630,88	Nacionalinė žemės tarnyba prie Žemės ūkio ministerijos
102VŽ	Pakertai	Magistralinių dujotiekių ir naftotiekių (produktotiekių) apsaugos zonos (III skyrius, penktasis skirsnis)	0,1330	6068819,23	522748,48	Nacionalinė žemės tarnyba prie Žemės ūkio ministerijos
		Elektros tinklų apsaugos zonos (III skyrius ketvirtasis skirsnis)	0,0003			
103VŽ	Pakertai	Magistralinių dujotiekių ir naftotiekių (produktotiekių) apsaugos zonos (III skyrius, penktasis skirsnis)	0,0312	6068890,65	523532,73	Nacionalinė žemės tarnyba prie Žemės ūkio ministerijos
104VŽ	Pakertai	Magistralinių dujotiekių ir naftotiekių (produktotiekių) apsaugos zonos (III skyrius, penktasis skirsnis)	0,0285	6068912,42	524027,27	Nacionalinė žemės tarnyba prie Žemės ūkio ministerijos
	Pakertai	Elektros tinklų apsaugos zonos (III skyrius ketvirtasis skirsnis)	0,0002	6068912,42	524027,27	Nacionalinė žemės tarnyba prie Žemės ūkio ministerijos
105VŽ	Pakertai	Magistralinių dujotiekių ir naftotiekių (produktotiekių) apsaugos zonos (III skyrius, penktasis skirsnis)	0,0709	6068945,59	524515,79	Nacionalinė žemės tarnyba prie Žemės ūkio ministerijos
106VŽ	Pakertai	Magistralinių dujotiekių ir naftotiekių (produktotiekių) apsaugos zonos (III skyrius, penktasis skirsnis)	0,0295	6069045,20	524738,91	Nacionalinė žemės tarnyba prie Žemės ūkio ministerijos
107VŽ	Pakertai	Magistralinių dujotiekių ir naftotiekių (produktotiekių) apsaugos zonos (III skyrius, penktasis skirsnis)	0,0217	6069267,84	525685,23	Nacionalinė žemės tarnyba prie Žemės ūkio ministerijos
108VŽ	Pakertai	Magistralinių dujotiekių ir naftotiekių (produktotiekių) apsaugos zonos (III skyrius, penktasis skirsnis)	0,3266	6069339,08	525918,51	Nacionalinė žemės tarnyba prie Žemės ūkio ministerijos

Nesuformuoto žemės sklypo Eil. Nr.	Kadastro vietovė	Planuojamos apsaugos zonos pavadinimas	Planuojamos apsaugos zonos plotas, ha	Nesuformuoto žemės sklypo centro koordinatė		Nesuformuoto sklypo naudotojo vardas, pavardė/įmonės pavadinimas
				X	Y	
109VŽ	Pakertai	Magistralinių dujotiekių ir naftotiekių (produktotiekių) apsaugos zonos (III skyrius, penktasis skirsnis)	0,0499	6069588,44	526966,30	Nacionalinė žemės tarnyba prie Žemės ūkio ministerijos
110VŽ	Pakertai	Magistralinių dujotiekių ir naftotiekių (produktotiekių) apsaugos zonos (III skyrius, penktasis skirsnis)	0,0543	6069680,87	527438,51	Nacionalinė žemės tarnyba prie Žemės ūkio ministerijos
111VŽ	Pakertai	Magistralinių dujotiekių ir naftotiekių (produktotiekių) apsaugos zonos (III skyrius, penktasis skirsnis)	0,0496	6069733,73	527755,00	Nacionalinė žemės tarnyba prie Žemės ūkio ministerijos
112VŽ	Pakertai	Magistralinių dujotiekių ir naftotiekių (produktotiekių) apsaugos zonos (III skyrius, penktasis skirsnis)	0,1206	6069513,01	528097,08	Nacionalinė žemės tarnyba prie Žemės ūkio ministerijos
		Elektros tinklų apsaugos zonos (III skyrius ketvirtasis skirsnis)	0,0037			
113VŽ	Pakertai	Magistralinių dujotiekių ir naftotiekių (produktotiekių) apsaugos zonos (III skyrius, penktasis skirsnis)	0,0194	6069349,78	528457,53	Nacionalinė žemės tarnyba prie Žemės ūkio ministerijos
114VŽ	Pakertai	Magistralinių dujotiekių ir naftotiekių (produktotiekių) apsaugos zonos (III skyrius, penktasis skirsnis)	0,0995	6069328,32	528525,87	Nacionalinė žemės tarnyba prie Žemės ūkio ministerijos
115VŽ	Pakertai	Magistralinių dujotiekių ir naftotiekių (produktotiekių) apsaugos zonos (III skyrius, penktasis skirsnis)	0,0846	6069340,91	528690,58	Nacionalinė žemės tarnyba prie Žemės ūkio ministerijos
116VŽ	Pakertai	Magistralinių dujotiekių ir naftotiekių (produktotiekių) apsaugos zonos (III skyrius, penktasis skirsnis)	0,0873	6069341,30	528990,15	Nacionalinė žemės tarnyba prie Žemės ūkio ministerijos
117VŽ	Pakertai	Magistralinių dujotiekių ir naftotiekių (produktotiekių) apsaugos zonos (III skyrius, penktasis skirsnis)	0,0048	6069378,64	529097,06	Nacionalinė žemės tarnyba prie Žemės ūkio ministerijos
118VŽ	Pakertai	Magistralinių dujotiekių ir naftotiekių (produktotiekių) apsaugos zonos (III skyrius, penktasis skirsnis)	0,0535	6069439,45	529668,34	Nacionalinė žemės tarnyba prie Žemės ūkio ministerijos
119VŽ	Pakertai	Magistralinių dujotiekių ir naftotiekių (produktotiekių) apsaugos zonos (III skyrius, penktasis skirsnis)	0,0775	6069568,45	530210,41	Nacionalinė žemės tarnyba prie Žemės ūkio ministerijos
		Elektros tinklų apsaugos zonos (III skyrius ketvirtasis skirsnis)	0,0031			
120VŽ	Pakertai	Elektros tinklų apsaugos zonos (III skyrius ketvirtasis skirsnis)	0,0205	6069385,17	530247,92	Nacionalinė žemės tarnyba prie Žemės ūkio ministerijos
121VŽ	Pakertai	Elektros tinklų apsaugos zonos (III skyrius ketvirtasis skirsnis)	0,0075	6069326,89	530276,54	Nacionalinė žemės tarnyba prie Žemės ūkio ministerijos
122VŽ	Pakertai	Magistralinių dujotiekių ir naftotiekių (produktotiekių) apsaugos zonos (III skyrius, penktasis skirsnis)	0,1168	6069583,19	531328,76	Nacionalinė žemės tarnyba prie Žemės ūkio ministerijos
123VŽ	Pakertai	Magistralinių dujotiekių ir naftotiekių (produktotiekių) apsaugos zonos (III skyrius, penktasis skirsnis)	0,0003	6069523,59	531764,56	Nacionalinė žemės tarnyba prie Žemės ūkio ministerijos
124VŽ	Liutonys	Magistralinių dujotiekių ir naftotiekių (produktotiekių) apsaugos zonos (III skyrius, penktasis skirsnis)	0,0477	6069457,19	532102,39	Nacionalinė žemės tarnyba prie Žemės ūkio ministerijos
		Elektros tinklų apsaugos zonos (III skyrius ketvirtasis skirsnis)	0,0011			
125VŽ	Liutonys	Magistralinių dujotiekių ir naftotiekių (produktotiekių) apsaugos zonos (III skyrius, penktasis skirsnis)	0,0243	6070232,89	533361,86	Nacionalinė žemės tarnyba prie Žemės ūkio ministerijos
126VŽ	Liutonys	Magistralinių dujotiekių ir naftotiekių (produktotiekių) apsaugos zonos (III skyrius, penktasis skirsnis)	0,0348	6070406,70	533443,28	Nacionalinė žemės tarnyba prie Žemės ūkio ministerijos
127VŽ	Liutonys	Magistralinių dujotiekių ir naftotiekių (produktotiekių) apsaugos zonos (III skyrius, penktasis skirsnis)	0,0002	6070611,13	533518,93	Nacionalinė žemės tarnyba prie Žemės ūkio ministerijos
128VŽ	Liutonys	Magistralinių dujotiekių ir naftotiekių (produktotiekių) apsaugos zonos (III skyrius, penktasis skirsnis)	0,0688	6070733,47	533550,73	Nacionalinė žemės tarnyba prie Žemės ūkio ministerijos
129VŽ	Liutonys	Magistralinių dujotiekių ir naftotiekių (produktotiekių) apsaugos zonos (III skyrius, penktasis skirsnis)	0,0006	6071013,86	533518,22	Nacionalinė žemės tarnyba prie Žemės ūkio ministerijos
130VŽ	Liutonys	Magistralinių dujotiekių ir naftotiekių (produktotiekių) apsaugos zonos (III skyrius, penktasis skirsnis)	0,2973	6071289,17	533529,76	Nacionalinė žemės tarnyba prie Žemės ūkio ministerijos
131VŽ	Liutonys	Magistralinių dujotiekių ir naftotiekių (produktotiekių) apsaugos zonos (III skyrius, penktasis skirsnis)	0,0009	6071349,35	533614,65	Nacionalinė žemės tarnyba prie Žemės ūkio ministerijos
132VŽ	Liutonys	Magistralinių dujotiekių ir naftotiekių (produktotiekių) apsaugos zonos (III skyrius, penktasis skirsnis)	0,0383	6071431,65	533647,63	Nacionalinė žemės tarnyba prie Žemės ūkio ministerijos

Nesuformuoto žemės sklypo Eil. Nr.	Kadastro vietovė	Planuojamos apsaugos zonos pavadinimas	Planuojamos apsaugos zonos plotas, ha	Nesuformuoto žemės sklypo centro koordinatė		Nesuformuoto sklypo naudotojo vardas, pavardė/įmonės pavadinimas
				X	Y	
133VŽ	Liutonys	Magistralinių dujotiekių ir naftotiekių (produktotiekių) apsaugos zonos (III skyrius, penktasis skirsnis)	0,1106	6071864,50	533887,15	Nacionalinė žemės tarnyba prie Žemės ūkio ministerijos
134VŽ	Liutonys	Magistralinių dujotiekių ir naftotiekių (produktotiekių) apsaugos zonos (III skyrius, penktasis skirsnis)	0,0580	6072044,89	533994,51	Nacionalinė žemės tarnyba prie Žemės ūkio ministerijos
135VŽ	Liutonys	Magistralinių dujotiekių ir naftotiekių (produktotiekių) apsaugos zonos (III skyrius, penktasis skirsnis)	0,0077	6072119,39	534096,01	Nacionalinė žemės tarnyba prie Žemės ūkio ministerijos
136VŽ	Liutonys	Magistralinių dujotiekių ir naftotiekių (produktotiekių) apsaugos zonos (III skyrius, penktasis skirsnis)	0,0920	6072663,75	535452,43	Nacionalinė žemės tarnyba prie Žemės ūkio ministerijos
		Elektros tinklų apsaugos zonos (III skyrius ketvirtasis skirsnis)	0,0014			
137VŽ	Liutonys	Magistralinių dujotiekių ir naftotiekių (produktotiekių) apsaugos zonos (III skyrius, penktasis skirsnis)	0,0592	6072733,32	536245,39	Nacionalinė žemės tarnyba prie Žemės ūkio ministerijos
	Liutonys	Elektros tinklų apsaugos zonos (III skyrius ketvirtasis skirsnis)	0,0001	6072733,32	536245,39	Nacionalinė žemės tarnyba prie Žemės ūkio ministerijos
138VŽ	Liutonys	Magistralinių dujotiekių ir naftotiekių (produktotiekių) apsaugos zonos (III skyrius, penktasis skirsnis)	0,0003	6072828,02	536710,47	Nacionalinė žemės tarnyba prie Žemės ūkio ministerijos
139VŽ	Liutonys	Magistralinių dujotiekių ir naftotiekių (produktotiekių) apsaugos zonos (III skyrius, penktasis skirsnis)	0,0190	6072829,83	536717,01	Nacionalinė žemės tarnyba prie Žemės ūkio ministerijos
140VŽ	Liutonys	Magistralinių dujotiekių ir naftotiekių (produktotiekių) apsaugos zonos (III skyrius, penktasis skirsnis)	0,0307	6072989,97	537045,39	Nacionalinė žemės tarnyba prie Žemės ūkio ministerijos
141VŽ	Liutonys	Magistralinių dujotiekių ir naftotiekių (produktotiekių) apsaugos zonos (III skyrius, penktasis skirsnis)	0,0069	6072955,14	537393,60	Nacionalinė žemės tarnyba prie Žemės ūkio ministerijos
142VŽ	Antakalnis	Magistralinių dujotiekių ir naftotiekių (produktotiekių) apsaugos zonos (III skyrius, penktasis skirsnis)	0,0000	6078347,99	525084,70	Nacionalinė žemės tarnyba prie Žemės ūkio ministerijos
143VŽ	Stasiūnai	Magistralinių dujotiekių ir naftotiekių (produktotiekių) apsaugos zonos (III skyrius, penktasis skirsnis)	0,0523	6077524,59	525914,37	Nacionalinė žemės tarnyba prie Žemės ūkio ministerijos
144VŽ	Stasiūnai	Magistralinių dujotiekių ir naftotiekių (produktotiekių) apsaugos zonos (III skyrius, penktasis skirsnis)	6,2678	6077751,06	525674,44	Nacionalinė žemės tarnyba prie Žemės ūkio ministerijos
		Elektros tinklų apsaugos zonos (III skyrius ketvirtasis skirsnis)	0,0009			
145VŽ	Stasiūnai	Magistralinių dujotiekių ir naftotiekių (produktotiekių) apsaugos zonos (III skyrius, penktasis skirsnis)	2,1980	6076302,49	528462,97	Nacionalinė žemės tarnyba prie Žemės ūkio ministerijos
		Elektros tinklų apsaugos zonos (III skyrius ketvirtasis skirsnis)	0,0155			
146VŽ	Stasiūnai	Magistralinių dujotiekių ir naftotiekių (produktotiekių) apsaugos zonos (III skyrius, penktasis skirsnis)	0,0145	6076474,30	527833,83	Nacionalinė žemės tarnyba prie Žemės ūkio ministerijos
147VŽ	Strošiūnų šilas	Magistralinių dujotiekių ir naftotiekių (produktotiekių) apsaugos zonos (III skyrius, penktasis skirsnis)	0,3524	6076027,74	529635,63	Nacionalinė žemės tarnyba prie Žemės ūkio ministerijos
148VŽ	Strošiūnų šilas	Magistralinių dujotiekių ir naftotiekių (produktotiekių) apsaugos zonos (III skyrius, penktasis skirsnis)	0,2670	6075687,75	529748,61	Nacionalinė žemės tarnyba prie Žemės ūkio ministerijos
149VŽ	Stasiūnai	Magistralinių dujotiekių ir naftotiekių (produktotiekių) apsaugos zonos (III skyrius, penktasis skirsnis)	0,0021	6075497,20	529648,76	Nacionalinė žemės tarnyba prie Žemės ūkio ministerijos
150VŽ	Stasiūnai	Elektros tinklų apsaugos zonos (III skyrius ketvirtasis skirsnis)	0,0026	6075754,15	529391,04	Nacionalinė žemės tarnyba prie Žemės ūkio ministerijos
151VŽ	Strošiūnų šilas	Magistralinių dujotiekių ir naftotiekių (produktotiekių) apsaugos zonos (III skyrius, penktasis skirsnis)	0,1336	6075732,70	530332,65	Nacionalinė žemės tarnyba prie Žemės ūkio ministerijos
152VŽ	Strošiūnų šilas	Magistralinių dujotiekių ir naftotiekių (produktotiekių) apsaugos zonos (III skyrius, penktasis skirsnis)	2,2079	6075403,67	531187,83	Nacionalinė žemės tarnyba prie Žemės ūkio ministerijos
		Elektros tinklų apsaugos zonos (III skyrius ketvirtasis skirsnis)	0,0003			
153VŽ	Strošiūnų šilas	Magistralinių dujotiekių ir naftotiekių (produktotiekių) apsaugos zonos (III skyrius, penktasis skirsnis)	0,0186	6074950,25	532263,72	Nacionalinė žemės tarnyba prie Žemės ūkio ministerijos
154VŽ	Strošiūnų šilas	Magistralinių dujotiekių ir naftotiekių (produktotiekių) apsaugos zonos (III skyrius, penktasis skirsnis)	0,0086	6074922,64	532331,06	Nacionalinė žemės tarnyba prie Žemės ūkio ministerijos

Nesuformuoto žemės sklypo Eil. Nr.	Kadastro vietovė	Planuojamos apsaugos zonos pavadinimas	Planuojamos apsaugos zonos plotas, ha	Nesuformuoto žemės sklypo centro koordinatė		Nesuformuoto sklypo naudotojo vardas, pavardė/įmonės pavadinimas
				X	Y	
Bendras valstybinės žemės plotų, <u>kuriems žemės sklypai nesuformuoti ir kurie patenka į planu nustatomas MD ir naftotiekių (produktotiekių) apsaugos zonas</u> (III skyrius, penktasis skirsnis) (kodas 107) plotas, ha			55,8972			
Bendras valstybinės žemės plotų, <u>kuriems žemės sklypai nesuformuoti ir kurie patenka į planu nustatomas elektros tinklu apsaugos zonas</u> (III skyrius, ketvirtasis skirsnis) (kodas 106) plotas, ha			0,3062			

** Pastaba – valstybinės žemės plotas apskaičiuotas atsižvelgiant į gretimų sklypų išdėstymą.

Specialiųjų žemės naudojimo sąlygų pavadinimai:

Kodas	Reikšmė
106	Elektros linijų apsaugos zonos (III skyrius, ketvirtasis skirsnis)
107	Magistralinių dujotiekių ir naftotiekių (produktotiekių) apsaugos zonos (III skyrius, penktasis skirsnis)

2 PRIEDAS

1 lentelė. Žemės sklypų, kurie patenka į Plane nustatomas magistralinių dujotiekių ir Susijusios infrastruktūros apsaugos zonas, duomenys

Eil. Nr.	Žemės sklypo kadastrinis numeris	Žemės sklypo unikalus numeris	Žemės sklypo adresas
1	4936/0001:0129	4936-0001-0129	Elektrėnų sav.,Kietaviškių sen.,Kloniniai Mijaugonys
2	4918/0001:0064	4400-5729-0663	Kaišiadorių r. sav.,Kaišiadorių miesto sen.,Kaišiadorys
3	4918/0001:0052	4918-0001-0052	Kaišiadorių r. sav.,Kaišiadorių miesto sen.,Kaišiadorys,Paukštininkų g. 40
4	4901/7001:0003	4400-5563-4612	Kaišiadorių r. sav.,Kaišiadorių r. sav. teritorija
5	4958/0001:0124	4400-1478-9238	Kaišiadorių r. sav.,Kaišiadorių r. sav. teritorija
6	4960/0005:0091	4400-1823-7618	Kaišiadorių r. sav.,Kaišiadorių r. sav. teritorija
7	4960/7001:0001	4400-3808-2523	Kaišiadorių r. sav.,Kaišiadorių r. sav. teritorija
8	4928/7001:0005	4400-2240-2840	Kaišiadorių r. sav.,Kaišiadorių r. sav. teritorija
9	4928/7001:0014	4400-5371-8772	Kaišiadorių r. sav.,Kaišiadorių r. sav. teritorija
10	4965/7001:0004	4400-4502-3810	Kaišiadorių r. sav.,Kaišiadorių r. sav. teritorija
11	4965/7001:0017	4400-5430-5972	Kaišiadorių r. sav.,Kaišiadorių r. sav. teritorija
12	4955/7001:0007	4400-2342-8433	Kaišiadorių r. sav.,Kaišiadorių r. sav. teritorija
13	4960/0005:0090	4400-1823-7414	Kaišiadorių r. sav.,Kaišiadorių r. sav. teritorija
14	4950/7001:0013	4400-2342-8622	Kaišiadorių r. sav.,Kaišiadorių r. sav. teritorija
15	4901/7001:0002	4400-3795-4704	Kaišiadorių r. sav.,Kaišiadorių r. sav. teritorija
16	4950/0006:0453	4400-1631-2837	Kaišiadorių r. sav.,Kaišiadorių r. sav. teritorija
17	4930/7001:0002	4400-4000-0173	Kaišiadorių r. sav.,Kaišiadorių r. sav. teritorija
18	4908/7001:0007	4400-4605-9363	Kaišiadorių r. sav.,Kaišiadorių r. sav. teritorija
19	4930/7001:0001	4400-3799-9296	Kaišiadorių r. sav.,Kaišiadorių r. sav. teritorija
20	4965/7001:0002	4400-2197-2922	Kaišiadorių r. sav.,Kaišiadorių r. sav. teritorija
21	4950/7001:0042	4400-5755-6260	Kaišiadorių r. sav.,Kaišiadorių r. sav. teritorija
22	4960/8001:0002	4400-0535-4307	Kaišiadorių r. sav.,Kaišiadorių r. sav. teritorija
23	4958/7001:0001	4400-2124-7216	Kaišiadorių r. sav.,Kaišiadorių r. sav. teritorija
24	4930/7001:0004	4400-4717-2854	Kaišiadorių r. sav.,Kaišiadorių r. sav. teritorija
25	4950/0006:0454	4400-1631-3445	Kaišiadorių r. sav.,Kaišiadorių r. sav. teritorija
26	4901/7001:0001	4400-2321-3681	Kaišiadorių r. sav.,Kaišiadorių r. sav. teritorija
27	4928/7001:0007	4400-4225-1965	Kaišiadorių r. sav.,Kaišiadorių r. sav. teritorija
28	4950/8001:0002	4400-0448-5916	Kaišiadorių r. sav.,Kaišiadorių r. sav. teritorija
29	4965/7001:0019	4400-5433-6337	Kaišiadorių r. sav.,Kaišiadorių r. sav. teritorija
30	4965/0002:0472	4400-1858-5292	Kaišiadorių r. sav.,Kruonio sen.,Adomėliai
31	4965/0002:0461	4400-1519-5980	Kaišiadorių r. sav.,Kruonio sen.,Adomėliai
32	4965/0002:0086	4965-0002-0086	Kaišiadorių r. sav.,Kruonio sen.,Adomėliai
33	4965/0002:0463	4400-1519-6011	Kaišiadorių r. sav.,Kruonio sen.,Adomėliai
34	4965/0002:0473	4400-1858-5370	Kaišiadorių r. sav.,Kruonio sen.,Adomėliai
35	4965/0002:0032	4965-0002-0032	Kaišiadorių r. sav.,Kruonio sen.,Adomėliai
36	4928/0009:0016	4928-0009-0016	Kaišiadorių r. sav.,Kruonio sen.,Armanai
37	4928/0009:0343	4400-5233-1283	Kaišiadorių r. sav.,Kruonio sen.,Armanai
38	4928/0009:0009	4928-0009-0009	Kaišiadorių r. sav.,Kruonio sen.,Armanai
39	4928/0009:0065	4928-0009-0065	Kaišiadorių r. sav.,Kruonio sen.,Armanai
40	4928/7001:0017	4400-5375-0844	Kaišiadorių r. sav.,Kruonio sen.,Armanai
41	4928/0009:0076	4928-0009-0076	Kaišiadorių r. sav.,Kruonio sen.,Armanai
42	4928/0009:0008	4928-0009-0008	Kaišiadorių r. sav.,Kruonio sen.,Armanai
43	4928/0009:0057	4928-0009-0057	Kaišiadorių r. sav.,Kruonio sen.,Armanai
44	4928/0009:0101	4400-2844-4486	Kaišiadorių r. sav.,Kruonio sen.,Armanai
45	4928/0009:0109	4400-2927-2884	Kaišiadorių r. sav.,Kruonio sen.,Armanai
46	4928/0009:0099	4400-2844-4353	Kaišiadorių r. sav.,Kruonio sen.,Armanai
47	4928/0009:0063	4928-0009-0063	Kaišiadorių r. sav.,Kruonio sen.,Armanai
48	4928/0009:0319	4400-2243-6140	Kaišiadorių r. sav.,Kruonio sen.,Armanai
49	4928/0009:0010	4928-0009-0010	Kaišiadorių r. sav.,Kruonio sen.,Armanai

Eil. Nr.	Žemės sklypo kadastrinis numeris	Žemės sklypo unikalus numeris	Žemės sklypo adresas
50	4928/0009:0342	4400-5233-4953	Kaišiadorių r. sav.,Kruonio sen.,Armanai
51	4928/0010:0408	4400-5901-5155	Kaišiadorių r. sav.,Kruonio sen.,Ažuolinė
52	4928/0010:0389	4400-5571-3130	Kaišiadorių r. sav.,Kruonio sen.,Ažuolinė
53	4928/0010:0305	4400-0895-0083	Kaišiadorių r. sav.,Kruonio sen.,Ažuolinė
54	4928/0010:0251	4400-0303-5014	Kaišiadorių r. sav.,Kruonio sen.,Ažuolinė
55	4928/0009:0248	4400-0536-1266	Kaišiadorių r. sav.,Kruonio sen.,Ginteikiškės
56	4928/0009:0042	4928-0009-0042	Kaišiadorių r. sav.,Kruonio sen.,Ginteikiškės
57	4928/0010:0184	4928-0010-0184	Kaišiadorių r. sav.,Kruonio sen.,Ginteikiškės
58	4928/0010:0046	4928-0010-0046	Kaišiadorių r. sav.,Kruonio sen.,Ginteikiškės
59	4928/0010:0336	4400-2109-1467	Kaišiadorių r. sav.,Kruonio sen.,Ginteikiškės
60	4928/0010:0095	4928-0010-0095	Kaišiadorių r. sav.,Kruonio sen.,Ginteikiškės
61	4928/0009:0340	4400-5244-8001	Kaišiadorių r. sav.,Kruonio sen.,Ginteikiškės
62	4928/0009:0227	4400-0155-9406	Kaišiadorių r. sav.,Kruonio sen.,Ginteikiškės
63	4928/0009:0341	4400-5231-8750	Kaišiadorių r. sav.,Kruonio sen.,Ginteikiškės
64	4928/0009:0001	4928-0009-0001	Kaišiadorių r. sav.,Kruonio sen.,Ginteikiškės
65	4928/0009:0045	4928-0009-0045	Kaišiadorių r. sav.,Kruonio sen.,Ginteikiškės
66	4928/0010:0004	4928-0010-0004	Kaišiadorių r. sav.,Kruonio sen.,Ginteikiškės,Ginteikiškių g. 30
67	4928/0010:0010	4928-0010-0010	Kaišiadorių r. sav.,Kruonio sen.,Ginteikiškės,Ginteikiškių g. 35
68	4928/0010:0061	4928-0010-0061	Kaišiadorių r. sav.,Kruonio sen.,Joniliškės
69	4928/0010:0407	4400-5571-2353	Kaišiadorių r. sav.,Kruonio sen.,Joniliškės
70	4928/0010:0022	4928-0010-0022	Kaišiadorių r. sav.,Kruonio sen.,Joniliškės
71	4928/0010:0393	4400-5591-9082	Kaišiadorių r. sav.,Kruonio sen.,Joniliškės
72	4928/0010:0112	4928-0010-0112	Kaišiadorių r. sav.,Kruonio sen.,Joniliškės
73	4928/0010:0029	4928-0010-0029	Kaišiadorių r. sav.,Kruonio sen.,Joniliškės
74	4928/0010:0014	4928-0010-0014	Kaišiadorių r. sav.,Kruonio sen.,Joniliškės
75	4928/0010:0031	4928-0010-0031	Kaišiadorių r. sav.,Kruonio sen.,Joniliškės
76	4928/0006:0022	4400-2989-3236	Kaišiadorių r. sav.,Kruonio sen.,Kruonis
77	4928/0006:0097	4928-0006-0097	Kaišiadorių r. sav.,Kruonio sen.,Kruonis
78	4928/0006:0375	4400-0617-0014	Kaišiadorių r. sav.,Kruonio sen.,Kruonis
79	4928/0006:0374	4400-0616-9980	Kaišiadorių r. sav.,Kruonio sen.,Kruonis
80	4928/0006:0192	4928-0006-0192	Kaišiadorių r. sav.,Kruonio sen.,Kruonis
81	4928/0006:0027	4928-0006-0027	Kaišiadorių r. sav.,Kruonio sen.,Kruonis
82	4928/0006:0433	4400-1108-4403	Kaišiadorių r. sav.,Kruonio sen.,Kruonis
83	4928/0006:0149	4400-5829-5688	Kaišiadorių r. sav.,Kruonio sen.,Kruonis
84	4928/0006:0227	4400-0280-0738	Kaišiadorių r. sav.,Kruonio sen.,Kruonis
85	4928/0006:0023	4928-0006-0023	Kaišiadorių r. sav.,Kruonio sen.,Kruonis
86	4928/0006:0413	4400-0895-1059	Kaišiadorių r. sav.,Kruonio sen.,Kruonis
87	4928/0006:0386	4400-0652-2774	Kaišiadorių r. sav.,Kruonio sen.,Kruonis
88	4928/0006:0096	4928-0006-0096	Kaišiadorių r. sav.,Kruonio sen.,Kruonis
89	4928/0006:0105	4928-0006-0105	Kaišiadorių r. sav.,Kruonio sen.,Kruonis
90	4928/7001:0012	4400-5370-2035	Kaišiadorių r. sav.,Kruonio sen.,Kruonis
91	4928/0006:0383	4400-0646-7694	Kaišiadorių r. sav.,Kruonio sen.,Kruonis
92	4928/0006:0099	4928-0006-0099	Kaišiadorių r. sav.,Kruonio sen.,Kruonis
93	4928/0006:0042	4928-0006-0042	Kaišiadorių r. sav.,Kruonio sen.,Kruonis
94	4928/0006:0142	4928-0006-0142	Kaišiadorių r. sav.,Kruonio sen.,Kruonis
95	4928/0006:0422	4400-0999-6590	Kaišiadorių r. sav.,Kruonio sen.,Kruonis
96	4928/0006:0213	4400-0237-5913	Kaišiadorių r. sav.,Kruonio sen.,Kruonis
97	4928/0006:0075	4928-0006-0075	Kaišiadorių r. sav.,Kruonio sen.,Kruonis
98	4928/0006:0237	4400-0436-7944	Kaišiadorių r. sav.,Kruonio sen.,Kruonis
99	4928/0006:0167	4928-0006-0167	Kaišiadorių r. sav.,Kruonio sen.,Kruonis
100	4965/0003:0165	4965-0003-0165	Kaišiadorių r. sav.,Kruonio sen.,Lankakiemis

Eil. Nr.	Žemės sklypo kadastrinis numeris	Žemės sklypo unikalus numeris	Žemės sklypo adresas
101	4965/0003:0124	4965-0003-0124	Kaišiadorių r. sav.,Kruonio sen.,Lankakiemis
102	4965/0003:0084	4400-2842-1090	Kaišiadorių r. sav.,Kruonio sen.,Lankakiemis
103	4965/0003:0179	4965-0003-0179	Kaišiadorių r. sav.,Kruonio sen.,Lankakiemis
104	4965/0003:0006	4965-0003-0006	Kaišiadorių r. sav.,Kruonio sen.,Lankakiemis,Kauno pl. 5
105	4965/0003:0002	4965-0003-0002	Kaišiadorių r. sav.,Kruonio sen.,Lankakiemis,Lankų g. 17
106	4965/0004:0003	4965-0004-0003	Kaišiadorių r. sav.,Kruonio sen.,Lankakiemis,Lankų g. 2
107	4965/0003:0372	4400-2199-9580	Kaišiadorių r. sav.,Kruonio sen.,Lankakiemis,Lankų g. 3
108	4965/0003:0123	4965-0003-0123	Kaišiadorių r. sav.,Kruonio sen.,Lankakiemis,Lankų g. 5
109	4965/0003:0045	4965-0003-0045	Kaišiadorių r. sav.,Kruonio sen.,Lankakiemis,Lankų g. 6
110	4965/0003:0381	4400-4320-0772	Kaišiadorių r. sav.,Kruonio sen.,Lankakiemis,Lankų g. 7
111	4965/0003:0387	4400-5275-9658	Kaišiadorių r. sav.,Kruonio sen.,Lankakiemis,Lankų g. 9
112	4928/0009:0222	4928-0009-0222	Kaišiadorių r. sav.,Kruonio sen.,Mankuviškės I
113	4928/0009:0286	4400-0875-2454	Kaišiadorių r. sav.,Kruonio sen.,Mankuviškės I
114	4928/0009:0318	4400-2238-8121	Kaišiadorių r. sav.,Kruonio sen.,Mankuviškės I
115	4928/0009:0221	4928-0009-0221	Kaišiadorių r. sav.,Kruonio sen.,Mankuviškės I
116	4928/0009:0085	4400-2727-1454	Kaišiadorių r. sav.,Kruonio sen.,Mankuviškės I
117	4928/0009:0098	4400-2727-1587	Kaišiadorių r. sav.,Kruonio sen.,Mankuviškės I
118	4928/0009:0029	4928-0009-0029	Kaišiadorių r. sav.,Kruonio sen.,Mankuviškės I
119	4965/0003:0385	4400-4960-5416	Kaišiadorių r. sav.,Kruonio sen.,Purvininkai
120	4965/0003:0010	4965-0003-0010	Kaišiadorių r. sav.,Kruonio sen.,Purvininkai
121	4928/0010:0194	4928-0010-0194	Kaišiadorių r. sav.,Kruonio sen.,Saulučiai
122	4928/0010:0292	4400-0875-2765	Kaišiadorių r. sav.,Kruonio sen.,Saulučiai
123	4928/0010:0011	4928-0010-0011	Kaišiadorių r. sav.,Kruonio sen.,Saulučiai
124	4928/0010:0100	4928-0010-0100	Kaišiadorių r. sav.,Kruonio sen.,Saulučiai
125	4928/0010:0006	4928-0010-0006	Kaišiadorių r. sav.,Kruonio sen.,Saulučiai,Saulės g. 13
126	4928/0010:0009	4928-0010-0009	Kaišiadorių r. sav.,Kruonio sen.,Saulučiai,Saulės g. 23
127	4928/0010:0053	4928-0010-0053	Kaišiadorių r. sav.,Kruonio sen.,Saulučiai,Saulės g. 31
128	4928/0010:0118	4928-0010-0118	Kaišiadorių r. sav.,Kruonio sen.,Saulučiai,Saulės g. 5A
129	4928/0008:0396	4400-2266-9534	Kaišiadorių r. sav.,Kruonio sen.,Seibūtai
130	4928/0008:0320	4400-0846-1834	Kaišiadorių r. sav.,Kruonio sen.,Seibūtai
131	4928/0008:0266	4400-0585-4060	Kaišiadorių r. sav.,Kruonio sen.,Seibūtai
132	4928/0008:0086	4928-0008-0086	Kaišiadorių r. sav.,Kruonio sen.,Seibūtai
133	4928/0008:0336	4400-1103-1751	Kaišiadorių r. sav.,Kruonio sen.,Seibūtai
134	4928/0008:0073	4928-0008-0073	Kaišiadorių r. sav.,Kruonio sen.,Seibūtai
135	4928/0008:0397	4400-2266-9723	Kaišiadorių r. sav.,Kruonio sen.,Seibūtai
136	4928/0008:0011	4928-0008-0011	Kaišiadorių r. sav.,Kruonio sen.,Seibūtai
137	4928/0008:0327	4400-0894-6849	Kaišiadorių r. sav.,Kruonio sen.,Seibūtai
138	4928/0008:0116	4928-0008-0116	Kaišiadorių r. sav.,Kruonio sen.,Seibūtai
139	4965/0002:0115	4965-0002-0115	Kaišiadorių r. sav.,Kruonio sen.,Stebeikiai
140	4965/0002:0265	4965-0002-0265	Kaišiadorių r. sav.,Kruonio sen.,Stebeikiai
141	4965/0002:0186	4965-0002-0186	Kaišiadorių r. sav.,Kruonio sen.,Stebeikiai
142	4965/0002:0152	4965-0002-0152	Kaišiadorių r. sav.,Kruonio sen.,Stebeikiai
143	4965/0002:0131	4965-0002-0131	Kaišiadorių r. sav.,Kruonio sen.,Stebeikiai
144	4965/0002:0347	4400-0464-0168	Kaišiadorių r. sav.,Kruonio sen.,Stebeikiai
145	4965/0002:0011	4965-0002-0011	Kaišiadorių r. sav.,Kruonio sen.,Stebeikiai
146	4965/0002:0153	4965-0002-0153	Kaišiadorių r. sav.,Kruonio sen.,Stebeikiai
147	4965/0002:0129	4965-0002-0129	Kaišiadorių r. sav.,Kruonio sen.,Stebeikiai
148	4965/0002:0494	4400-2038-5995	Kaišiadorių r. sav.,Kruonio sen.,Stebeikiai
149	4965/0002:0495	4400-2038-6158	Kaišiadorių r. sav.,Kruonio sen.,Stebeikiai
150	4965/0002:0154	4965-0002-0154	Kaišiadorių r. sav.,Kruonio sen.,Stebeikiai
151	4965/0002:0237	4965-0002-0237	Kaišiadorių r. sav.,Kruonio sen.,Stebeikiai
152	4965/0002:0101	4965-0002-0101	Kaišiadorių r. sav.,Kruonio sen.,Šventininkai
153	4965/0002:0380	4400-0600-7580	Kaišiadorių r. sav.,Kruonio sen.,Šventininkai

Eil. Nr.	Žemės sklypo kadastrinis numeris	Žemės sklypo unikalus numeris	Žemės sklypo adresas
154	4965/0002:0023	4965-0002-0023	Kaišiadorių r. sav.,Kruonio sen.,Šventininkai
155	4965/0002:0342	4400-0422-5258	Kaišiadorių r. sav.,Kruonio sen.,Šventininkai
156	4965/0002:0344	4400-0437-3051	Kaišiadorių r. sav.,Kruonio sen.,Šventininkai
157	4965/0002:0110	4965-0002-0110	Kaišiadorių r. sav.,Kruonio sen.,Šventininkai
158	4965/0002:0400	4400-0628-0039	Kaišiadorių r. sav.,Kruonio sen.,Šventininkai
159	4965/0002:0007	4965-0002-0007	Kaišiadorių r. sav.,Kruonio sen.,Šventininkai
160	4965/0002:0397	4400-0627-9472	Kaišiadorių r. sav.,Kruonio sen.,Šventininkai
161	4965/0002:0538	4400-5519-4568	Kaišiadorių r. sav.,Kruonio sen.,Šventininkai
162	4965/0002:0369	4400-0536-0969	Kaišiadorių r. sav.,Kruonio sen.,Šventininkai
163	4965/0002:0030	4965-0002-0030	Kaišiadorių r. sav.,Kruonio sen.,Šventininkai
164	4965/0002:0427	4400-0846-1523	Kaišiadorių r. sav.,Kruonio sen.,Šventininkai
165	4965/0002:0410	4400-0807-1381	Kaišiadorių r. sav.,Kruonio sen.,Šventininkai
166	4965/0002:0001	4965-0002-0001	Kaišiadorių r. sav.,Kruonio sen.,Šventininkai
167	4965/0002:0381	4400-0600-7658	Kaišiadorių r. sav.,Kruonio sen.,Šventininkai
168	4965/0002:0401	4400-0628-0106	Kaišiadorių r. sav.,Kruonio sen.,Šventininkai
169	4965/0002:0027	4965-0002-0027	Kaišiadorių r. sav.,Kruonio sen.,Šventininkai, Kalvių g. 7
170	4965/0002:0537	4400-5519-4396	Kaišiadorių r. sav.,Kruonio sen.,Šventininkai, Kauno pl. 14
171	4928/0009:0223	4928-0009-0223	Kaišiadorių r. sav.,Kruonio sen.,Tadarava
172	4928/0010:0271	4400-0585-3963	Kaišiadorių r. sav.,Kruonio sen.,Vilčkai
173	4928/0010:0047	4928-0010-0047	Kaišiadorių r. sav.,Kruonio sen.,Vilčkai
174	4928/0010:0302	4400-0894-9820	Kaišiadorių r. sav.,Kruonio sen.,Vilčkai
175	4928/0010:0215	4928-0010-0215	Kaišiadorių r. sav.,Kruonio sen.,Vilčkai
176	4928/0010:0301	4400-0894-9762	Kaišiadorių r. sav.,Kruonio sen.,Vilčkai
177	4928/0010:0236	4400-0229-3981	Kaišiadorių r. sav.,Kruonio sen.,Vilčkai
178	4928/0010:0335	4400-2109-1378	Kaišiadorių r. sav.,Kruonio sen.,Vilčkai
179	4928/0010:0217	4928-0010-0217	Kaišiadorių r. sav.,Kruonio sen.,Vilčkai
180	4928/0010:0117	4928-0010-0117	Kaišiadorių r. sav.,Kruonio sen.,Vilčkai
181	4928/0010:0204	4928-0010-0204	Kaišiadorių r. sav.,Kruonio sen.,Vilčkai
182	4965/0003:0091	4965-0003-0091	Kaišiadorių r. sav.,Kruonio sen.,Vilūnai
183	4965/0003:0115	4965-0003-0115	Kaišiadorių r. sav.,Kruonio sen.,Vilūnai
184	4965/0003:0270	4400-1536-7054	Kaišiadorių r. sav.,Kruonio sen.,Vilūnai
185	4965/0003:0114	4965-0003-0114	Kaišiadorių r. sav.,Kruonio sen.,Vilūnai
186	4965/0002:0483	4400-2008-5810	Kaišiadorių r. sav.,Kruonio sen.,Vilūnai
187	4965/0003:0099	4965-0003-0099	Kaišiadorių r. sav.,Kruonio sen.,Vilūnai
188	4965/0003:0269	4400-1231-9872	Kaišiadorių r. sav.,Kruonio sen.,Vilūnai
189	4965/0003:0177	4965-0003-0177	Kaišiadorių r. sav.,Kruonio sen.,Vilūnai
190	4965/0002:0294	4400-0229-5965	Kaišiadorių r. sav.,Kruonio sen.,Vilūnai
191	4965/0003:0121	4965-0003-0121	Kaišiadorių r. sav.,Kruonio sen.,Vilūnai
192	4965/0003:0178	4965-0003-0178	Kaišiadorių r. sav.,Kruonio sen.,Vilūnai
193	4965/0002:0480	4400-2001-2922	Kaišiadorių r. sav.,Kruonio sen.,Vilūnai
194	4965/0003:0222	4400-0297-0476	Kaišiadorių r. sav.,Kruonio sen.,Vilūnai
195	4965/0003:0063	4965-0003-0063	Kaišiadorių r. sav.,Kruonio sen.,Vilūnai
196	4965/0003:0223	4400-0297-0510	Kaišiadorių r. sav.,Kruonio sen.,Vilūnai
197	4965/0003:0176	4965-0003-0176	Kaišiadorių r. sav.,Kruonio sen.,Vilūnai
198	4965/0002:0055	4965-0002-0055	Kaišiadorių r. sav.,Kruonio sen.,Vilūnai
199	4965/0003:0077	4965-0003-0077	Kaišiadorių r. sav.,Kruonio sen.,Vilūnai
200	4965/0003:0102	4965-0003-0102	Kaišiadorių r. sav.,Kruonio sen.,Vilūnai
201	4965/0003:0075	4965-0003-0075	Kaišiadorių r. sav.,Kruonio sen.,Vilūnai
202	4965/0003:0213	4400-0176-3342	Kaišiadorių r. sav.,Kruonio sen.,Vilūnai
203	4965/0003:0390	4965-0004-0084	Kaišiadorių r. sav.,Kruonio sen.,Vilūnai
204	4965/0003:0243	4400-0612-0308	Kaišiadorių r. sav.,Kruonio sen.,Vilūnai
205	4965/0003:0244	4400-0612-0432	Kaišiadorių r. sav.,Kruonio sen.,Vilūnai
206	4965/0003:0134	4965-0003-0134	Kaišiadorių r. sav.,Kruonio sen.,Vilūnai

Eil. Nr.	Žemės sklypo kadastrinis numeris	Žemės sklypo unikalus numeris	Žemės sklypo adresas
207	4965/0003:0173	4965-0003-0173	Kaišiadorių r. sav.,Kruonio sen.,Vilūnai
208	4965/0002:0464	4400-1519-8417	Kaišiadorių r. sav.,Kruonio sen.,Vilūnai
209	4965/0003:0079	4965-0003-0079	Kaišiadorių r. sav.,Kruonio sen.,Vilūnai
210	4965/0003:0174	4965-0003-0174	Kaišiadorių r. sav.,Kruonio sen.,Vilūnai
211	4965/0003:0135	4965-0003-0135	Kaišiadorių r. sav.,Kruonio sen.,Vilūnai
212	4965/0003:0150	4965-0003-0150	Kaišiadorių r. sav.,Kruonio sen.,Vilūnai
213	4965/0003:0130	4965-0003-0130	Kaišiadorių r. sav.,Kruonio sen.,Vilūnai
214	4965/0003:0228	4400-0463-9169	Kaišiadorių r. sav.,Kruonio sen.,Vilūnai
215	4965/0003:0175	4965-0003-0175	Kaišiadorių r. sav.,Kruonio sen.,Vilūnai
216	4965/0003:0255	4400-0845-2846	Kaišiadorių r. sav.,Kruonio sen.,Vilūnai
217	4965/0002:0159	4965-0002-0159	Kaišiadorių r. sav.,Kruonio sen.,Vilūnai
218	4965/0003:0241	4400-0587-1640	Kaišiadorių r. sav.,Kruonio sen.,Vilūnai
219	4965/0003:0047	4965-0003-0047	Kaišiadorių r. sav.,Kruonio sen.,Vilūnai
220	4965/0003:0249	4400-0652-2441	Kaišiadorių r. sav.,Kruonio sen.,Vilūnai
221	4965/0003:0167	4965-0003-0167	Kaišiadorių r. sav.,Kruonio sen.,Vilūnai
222	4965/0003:0074	4965-0003-0074	Kaišiadorių r. sav.,Kruonio sen.,Vilūnai
223	4965/0003:0105	4965-0003-0105	Kaišiadorių r. sav.,Kruonio sen.,Vilūnai
224	4965/0003:0248	4400-0652-2310	Kaišiadorių r. sav.,Kruonio sen.,Vilūnai
225	4965/0003:0078	4965-0003-0078	Kaišiadorių r. sav.,Kruonio sen.,Vilūnai
226	4965/0002:0104	4965-0002-0104	Kaišiadorių r. sav.,Kruonio sen.,Vilūnai
227	4965/0003:0052	4965-0003-0052	Kaišiadorių r. sav.,Kruonio sen.,Vilūnai
228	4965/0003:0166	4965-0003-0166	Kaišiadorių r. sav.,Kruonio sen.,Vilūnai
229	4965/0003:0157	4965-0003-0157	Kaišiadorių r. sav.,Kruonio sen.,Vilūnai
230	4965/7001:0020	4400-5460-3731	Kaišiadorių r. sav.,Kruonio sen.,Vilūnai
231	4965/0002:0020	4965-0002-0020	Kaišiadorių r. sav.,Kruonio sen.,Vilūnai,Alytaus pl. 4
232	4965/0003:0025	4965-0003-0025	Kaišiadorių r. sav.,Kruonio sen.,Vilūnai,Alytaus pl. 5
233	4965/0003:0227	4400-0463-9069	Kaišiadorių r. sav.,Kruonio sen.,Vilūnai,Alytaus pl. 9
234	4965/0003:0013	4965-0003-0013	Kaišiadorių r. sav.,Kruonio sen.,Vilūnai,Lapainios g. 7
235	4928/0008:0269	4400-0599-8374	Kaišiadorių r. sav.,Kruonio sen.,Zauliškės
236	4928/0008:0253	4400-0537-2127	Kaišiadorių r. sav.,Kruonio sen.,Zauliškės
237	4928/0008:0106	4928-0008-0106	Kaišiadorių r. sav.,Kruonio sen.,Zauliškės
238	4928/0008:0303	4400-0756-4716	Kaišiadorių r. sav.,Kruonio sen.,Zauliškės
239	4928/0008:0254	4400-0537-2227	Kaišiadorių r. sav.,Kruonio sen.,Zauliškės
240	4960/0005:0019	4960-0005-0019	Kaišiadorių r. sav.,Palomenės sen.,Beištrakiai
241	4960/0005:0048	4960-0005-0048	Kaišiadorių r. sav.,Palomenės sen.,Beištrakiai
242	4960/0005:0079	4400-0339-5666	Kaišiadorių r. sav.,Palomenės sen.,Beištrakiai
243	4960/0005:0064	4960-0005-0064	Kaišiadorių r. sav.,Palomenės sen.,Beištrakiai
244	4960/0005:0021	4960-0005-0021	Kaišiadorių r. sav.,Palomenės sen.,Beištrakiai
245	4960/0005:0061	4400-4145-6659	Kaišiadorių r. sav.,Palomenės sen.,Beištrakiai
246	4960/0005:0097	4400-2325-0218	Kaišiadorių r. sav.,Palomenės sen.,Beištrakiai
247	4960/0005:0020	4960-0005-0020	Kaišiadorių r. sav.,Palomenės sen.,Beištrakiai
248	4960/0005:0008	4960-0005-0008	Kaišiadorių r. sav.,Palomenės sen.,Beištrakiai,Šešuvos g. 46
249	4932/0002:0280	4400-1657-1496	Kaišiadorių r. sav.,Palomenės sen.,Kieliškės
250	4932/0001:0201	4400-0847-3403	Kaišiadorių r. sav.,Palomenės sen.,Livintai
251	4932/0001:0207	4400-0973-6301	Kaišiadorių r. sav.,Palomenės sen.,Livintai
252	4932/0001:0221	4400-1127-8463	Kaišiadorių r. sav.,Palomenės sen.,Livintai
253	4932/0001:0202	4400-0847-3458	Kaišiadorių r. sav.,Palomenės sen.,Livintai
254	4932/0001:0216	4400-1127-3877	Kaišiadorių r. sav.,Palomenės sen.,Livintai
255	4932/0001:0043	4932-0001-0043	Kaišiadorių r. sav.,Palomenės sen.,Livintai
256	4932/0001:0092	4400-3854-5029	Kaišiadorių r. sav.,Palomenės sen.,Livintai
257	4932/0001:0034	4932-0001-0034	Kaišiadorių r. sav.,Palomenės sen.,Livintai
258	4932/0001:0215	4400-1127-3833	Kaišiadorių r. sav.,Palomenės sen.,Livintai
259	4932/0001:0301	4400-2312-1722	Kaišiadorių r. sav.,Palomenės sen.,Livintai

Eil. Nr.	Žemės sklypo kadastrinis numeris	Žemės sklypo unikalus numeris	Žemės sklypo adresas
260	4932/0001:0086	4932-0001-0086	Kaišiadorių r. sav.,Palomenės sen.,Livintai
261	4932/0001:0030	4932-0001-0030	Kaišiadorių r. sav.,Palomenės sen.,Livintai
262	4932/0001:0273	4400-1657-0222	Kaišiadorių r. sav.,Palomenės sen.,Mackūnai
263	4960/0005:0032	4960-0005-0032	Kaišiadorių r. sav.,Palomenės sen.,Šimkaučiškės
264	4945/0001:0106	4945-0001-0106	Kaišiadorių r. sav.,Pravieniškių sen.,Karčiupis
265	4945/0001:0190	4400-1579-4000	Kaišiadorių r. sav.,Pravieniškių sen.,Karčiupis
266	4901/0003:0247	4400-5321-9513	Kaišiadorių r. sav.,Rumšiškių sen.,Antakalnis
267	4901/0004:0350	4400-3765-1426	Kaišiadorių r. sav.,Rumšiškių sen.,Antakalnis
268	4901/0003:0031	4901-0003-0031	Kaišiadorių r. sav.,Rumšiškių sen.,Antakalnis
269	4901/0003:0245	4400-5203-1986	Kaišiadorių r. sav.,Rumšiškių sen.,Antakalnis
270	4901/0003:0159	4400-0388-2511	Kaišiadorių r. sav.,Rumšiškių sen.,Antakalnis
271	4901/0003:0160	4400-0388-2577	Kaišiadorių r. sav.,Rumšiškių sen.,Antakalnis
272	4901/0003:0136	4400-0194-3351	Kaišiadorių r. sav.,Rumšiškių sen.,Antakalnis
273	4901/0003:0322	4400-2124-0279	Kaišiadorių r. sav.,Rumšiškių sen.,Antakalnis
274	4901/0003:0325	4400-2207-7516	Kaišiadorių r. sav.,Rumšiškių sen.,Antakalnis
275	4901/0004:0379	4400-5202-7362	Kaišiadorių r. sav.,Rumšiškių sen.,Antakalnis
276	4901/0003:0145	4400-0238-4578	Kaišiadorių r. sav.,Rumšiškių sen.,Antakalnis
277	4901/0003:0030	4901-0003-0030	Kaišiadorių r. sav.,Rumšiškių sen.,Antakalnis
278	4901/0004:0378	4400-5202-8905	Kaišiadorių r. sav.,Rumšiškių sen.,Antakalnis
279	4901/0003:0147	4400-0250-5908	Kaišiadorių r. sav.,Rumšiškių sen.,Antakalnis
280	4901/0003:0148	4400-0250-6170	Kaišiadorių r. sav.,Rumšiškių sen.,Antakalnis
281	4901/0003:0002	4901-0003-0002	Kaišiadorių r. sav.,Rumšiškių sen.,Antakalnis
282	4901/0003:0119	4400-0166-6460	Kaišiadorių r. sav.,Rumšiškių sen.,Antakalnis
283	4901/0003:0190	4400-0612-5484	Kaišiadorių r. sav.,Rumšiškių sen.,Antakalnis
284	4901/0003:0161	4400-0388-3563	Kaišiadorių r. sav.,Rumšiškių sen.,Antakalnis
285	4901/0003:0104	4901-0003-0104	Kaišiadorių r. sav.,Rumšiškių sen.,Antakalnis
286	4901/0003:0182	4400-0580-3381	Kaišiadorių r. sav.,Rumšiškių sen.,Antakalnis
287	4901/0003:0230	4400-1763-8992	Kaišiadorių r. sav.,Rumšiškių sen.,Antakalnis
288	4901/0003:0204	4400-0901-1443	Kaišiadorių r. sav.,Rumšiškių sen.,Antakalnis
289	4901/0003:0196	4400-0624-1618	Kaišiadorių r. sav.,Rumšiškių sen.,Antakalnis
290	4901/0004:0068	4901-0004-0068	Kaišiadorių r. sav.,Rumšiškių sen.,Antakalnis
291	4901/0003:0278	4400-1763-8781	Kaišiadorių r. sav.,Rumšiškių sen.,Antakalnis
292	4901/0003:0089	4901-0003-0089	Kaišiadorių r. sav.,Rumšiškių sen.,Antakalnis
293	4901/0004:0305	4400-1838-4706	Kaišiadorių r. sav.,Rumšiškių sen.,Antakalnis
294	4901/0004:0082	4901-0004-0082	Kaišiadorių r. sav.,Rumšiškių sen.,Antakalnis
295	4901/0003:0131	4400-0185-7010	Kaišiadorių r. sav.,Rumšiškių sen.,Antakalnis
296	4901/0003:0181	4400-0580-3349	Kaišiadorių r. sav.,Rumšiškių sen.,Antakalnis
297	4901/0002:0239	4400-0489-9356	Kaišiadorių r. sav.,Rumšiškių sen.,Antakalnis
298	4901/0003:0113	4901-0003-0113	Kaišiadorių r. sav.,Rumšiškių sen.,Antakalnis
299	4901/0003:0122	4400-0149-2659	Kaišiadorių r. sav.,Rumšiškių sen.,Antakalnis
300	4901/0002:0297	4400-0934-8808	Kaišiadorių r. sav.,Rumšiškių sen.,Antakalnis
301	4901/0003:0229	4400-1763-8870	Kaišiadorių r. sav.,Rumšiškių sen.,Antakalnis
302	4901/0003:0096	4901-0003-0096	Kaišiadorių r. sav.,Rumšiškių sen.,Antakalnis
303	4901/0003:0086	4901-0003-0086	Kaišiadorių r. sav.,Rumšiškių sen.,Antakalnis
304	4901/0003:0150	4400-0255-9311	Kaišiadorių r. sav.,Rumšiškių sen.,Antakalnis
305	4901/0003:0107	4901-0003-0107	Kaišiadorių r. sav.,Rumšiškių sen.,Antakalnis
306	4901/0003:0095	4901-0003-0095	Kaišiadorių r. sav.,Rumšiškių sen.,Antakalnis
307	4901/0004:0146	4901-0004-0146	Kaišiadorių r. sav.,Rumšiškių sen.,Antakalnis
308	4901/0004:0182	4400-0229-2573	Kaišiadorių r. sav.,Rumšiškių sen.,Antakalnis
309	4901/0003:0243	4400-5152-0418	Kaišiadorių r. sav.,Rumšiškių sen.,Antakalnis
310	4901/0004:0060	4901-0004-0060	Kaišiadorių r. sav.,Rumšiškių sen.,Antakalnis
311	4901/0003:0235	4400-5010-7454	Kaišiadorių r. sav.,Rumšiškių sen.,Antakalnis
312	4901/0003:0061	4901-0003-0061	Kaišiadorių r. sav.,Rumšiškių sen.,Antakalnis

Eil. Nr.	Žemės sklypo kadastrinis numeris	Žemės sklypo unikalus numeris	Žemės sklypo adresas
313	4950/0003:0273	4400-0229-2508	Kaišiadorių r. sav., Rumšiškių sen., Baniškės
314	4950/0003:0508	4400-1811-6068	Kaišiadorių r. sav., Rumšiškių sen., Baniškės
315	4950/0003:0002	4950-0003-0002	Kaišiadorių r. sav., Rumšiškių sen., Baniškės
316	4950/0003:0370	4400-0841-4788	Kaišiadorių r. sav., Rumšiškių sen., Baniškės
317	4950/0003:0633	4400-4484-3990	Kaišiadorių r. sav., Rumšiškių sen., Baniškės
318	4950/0003:0410	4400-0934-9938	Kaišiadorių r. sav., Rumšiškių sen., Baniškės
319	4950/0003:0065	4400-2501-5496	Kaišiadorių r. sav., Rumšiškių sen., Baniškės
320	4950/0003:0315	4400-0580-1743	Kaišiadorių r. sav., Rumšiškių sen., Baniškės
321	4950/0003:0312	4400-0580-1632	Kaišiadorių r. sav., Rumšiškių sen., Baniškės
322	4950/0003:0401	4400-0900-8393	Kaišiadorių r. sav., Rumšiškių sen., Baniškės
323	4950/0003:0471	4400-1482-4049	Kaišiadorių r. sav., Rumšiškių sen., Baniškės
324	4950/0003:0324	4400-0711-6847	Kaišiadorių r. sav., Rumšiškių sen., Baniškės
325	4950/0003:0374	4400-0843-0248	Kaišiadorių r. sav., Rumšiškių sen., Baniškės
326	4950/0003:0336	4400-0759-2987	Kaišiadorių r. sav., Rumšiškių sen., Baniškės
327	4950/0003:0455	4400-1363-0492	Kaišiadorių r. sav., Rumšiškių sen., Baniškės
328	4950/0003:0289	4400-0388-2000	Kaišiadorių r. sav., Rumšiškių sen., Baniškės
329	4950/0003:0248	4400-0194-1202	Kaišiadorių r. sav., Rumšiškių sen., Baniškės
330	4950/0003:0241	4400-0149-0153	Kaišiadorių r. sav., Rumšiškių sen., Baniškės
331	4950/0003:0439	4400-1148-4129	Kaišiadorių r. sav., Rumšiškių sen., Baniškės
332	4950/0003:0392	4400-0858-6524	Kaišiadorių r. sav., Rumšiškių sen., Baniškės
333	4950/0003:0231	4950-0003-0231	Kaišiadorių r. sav., Rumšiškių sen., Baniškės
334	4950/0003:0402	4400-0903-6500	Kaišiadorių r. sav., Rumšiškių sen., Baniškės
335	4950/0003:0247	4400-0194-1146	Kaišiadorių r. sav., Rumšiškių sen., Baniškės
336	4950/0003:0509	4400-1811-6188	Kaišiadorių r. sav., Rumšiškių sen., Baniškės
337	4950/0003:0570	4400-2650-0909	Kaišiadorių r. sav., Rumšiškių sen., Baniškės
338	4950/0003:0287	4400-0340-0242	Kaišiadorių r. sav., Rumšiškių sen., Baniškės
339	4950/0003:0044	4950-0003-0044	Kaišiadorių r. sav., Rumšiškių sen., Baniškės
340	4950/0003:0314	4400-0580-1721	Kaišiadorių r. sav., Rumšiškių sen., Baniškės
341	4950/0003:0399	4400-0900-7474	Kaišiadorių r. sav., Rumšiškių sen., Baniškės
342	4950/0003:0313	4400-0580-1676	Kaišiadorių r. sav., Rumšiškių sen., Baniškės
343	4950/0003:0434	4400-1102-1566	Kaišiadorių r. sav., Rumšiškių sen., Baniškės
344	4950/0006:0435	4400-1143-5677	Kaišiadorių r. sav., Rumšiškių sen., Grabučiskės
345	4950/0006:0409	4400-0842-7543	Kaišiadorių r. sav., Rumšiškių sen., Grabučiskės
346	4950/0006:0461	4400-2190-0261	Kaišiadorių r. sav., Rumšiškių sen., Grabučiskės
347	4950/0006:0432	4400-1108-4103	Kaišiadorių r. sav., Rumšiškių sen., Grabučiskės
348	4950/0006:0429	4400-1108-3944	Kaišiadorių r. sav., Rumšiškių sen., Grabučiskės
349	4901/0004:0190	4400-0255-9177	Kaišiadorių r. sav., Rumšiškių sen., Grėbliučiškės
350	4901/0004:0332	4400-2082-0253	Kaišiadorių r. sav., Rumšiškių sen., Grėbliučiškės
351	4901/0004:0023	4901-0004-0023	Kaišiadorių r. sav., Rumšiškių sen., Grėbliučiškės
352	4901/0004:0364	4400-4825-8388	Kaišiadorių r. sav., Rumšiškių sen., Grėbliučiškės
353	4901/0004:0005	4901-0004-0005	Kaišiadorių r. sav., Rumšiškių sen., Grėbliučiškės
354	4901/0004:0273	4400-1142-9115	Kaišiadorių r. sav., Rumšiškių sen., Grėbliučiškės
355	4901/0004:0121	4901-0004-0121	Kaišiadorių r. sav., Rumšiškių sen., Grėbliučiškės
356	4901/0004:0324	4400-2081-8568	Kaišiadorių r. sav., Rumšiškių sen., Grėbliučiškės
357	4901/0004:0361	4400-4523-9834	Kaišiadorių r. sav., Rumšiškių sen., Grėbliučiškės
358	4901/0004:0071	4901-0004-0071	Kaišiadorių r. sav., Rumšiškių sen., Grėbliučiškės
359	4901/0004:0111	4901-0004-0111	Kaišiadorių r. sav., Rumšiškių sen., Grėbliučiškės
360	4901/0004:0213	4400-0580-0724	Kaišiadorių r. sav., Rumšiškių sen., Grėbliučiškės
361	4901/0004:0214	4400-0580-0813	Kaišiadorių r. sav., Rumšiškių sen., Grėbliučiškės
362	4901/0004:0025	4901-0004-0025	Kaišiadorių r. sav., Rumšiškių sen., Grėbliučiškės
363	4901/0004:0207	4400-0533-5400	Kaišiadorių r. sav., Rumšiškių sen., Grėbliučiškės
364	4901/0004:0225	4400-0612-5351	Kaišiadorių r. sav., Rumšiškių sen., Grėbliučiškės
365	4901/0004:0035	4901-0004-0035	Kaišiadorių r. sav., Rumšiškių sen., Grėbliučiškės

Eil. Nr.	Žemės sklypo kadastrinis numeris	Žemės sklypo unikalus numeris	Žemės sklypo adresas
366	4901/0004:0089	4901-0004-0089	Kaišiadorių r. sav., Rumšiškių sen., Grėbliučiškės
367	4901/0004:0026	4901-0004-0026	Kaišiadorių r. sav., Rumšiškių sen., Grėbliučiškės
368	4901/0004:0323	4400-2081-8524	Kaišiadorių r. sav., Rumšiškių sen., Grėbliučiškės
369	4901/0004:0029	4901-0004-0029	Kaišiadorių r. sav., Rumšiškių sen., Grėbliučiškės
370	4901/0004:0022	4901-0004-0022	Kaišiadorių r. sav., Rumšiškių sen., Grėbliučiškės
371	4901/0004:0087	4901-0004-0087	Kaišiadorių r. sav., Rumšiškių sen., Grėbliučiškės
372	4901/0002:0077	4901-0002-0077	Kaišiadorių r. sav., Rumšiškių sen., Juodiškės
373	4901/0001:0117	4400-0077-4441	Kaišiadorių r. sav., Rumšiškių sen., Juodiškės
374	4901/0002:0062	4901-0002-0062	Kaišiadorių r. sav., Rumšiškių sen., Juodiškės
375	4901/0001:0254	4400-0935-1315	Kaišiadorių r. sav., Rumšiškių sen., Juodiškės
376	4901/0001:0002	4901-0001-0002	Kaišiadorių r. sav., Rumšiškių sen., Juodiškės
377	4901/0002:0044	4901-0002-0044	Kaišiadorių r. sav., Rumšiškių sen., Juodiškės
378	4901/0002:0151	4901-0002-0151	Kaišiadorių r. sav., Rumšiškių sen., Juodiškės
379	4901/0002:0509	4400-2094-8163	Kaišiadorių r. sav., Rumšiškių sen., Juodiškės
380	4901/0001:0118	4400-0149-3101	Kaišiadorių r. sav., Rumšiškių sen., Juodiškės
381	4901/0002:0172	4901-0002-0172	Kaišiadorių r. sav., Rumšiškių sen., Juodiškės
382	4901/0002:0245	4400-0489-9592	Kaišiadorių r. sav., Rumšiškių sen., Juodiškės
383	4901/0002:0078	4901-0002-0078	Kaišiadorių r. sav., Rumšiškių sen., Juodiškės
384	4901/0002:0029	4901-0002-0029	Kaišiadorių r. sav., Rumšiškių sen., Juodiškės
385	4901/0002:0510	4400-2094-9317	Kaišiadorių r. sav., Rumšiškių sen., Juodiškės
386	4901/0001:0112	4901-0001-0112	Kaišiadorių r. sav., Rumšiškių sen., Juodiškės
387	4901/0002:0005	4901-0002-0005	Kaišiadorių r. sav., Rumšiškių sen., Juodiškės
388	4901/0001:0265	4400-1372-2764	Kaišiadorių r. sav., Rumšiškių sen., Juodiškės
389	4901/0001:0264	4400-1372-1512	Kaišiadorių r. sav., Rumšiškių sen., Juodiškės
390	4901/0002:0173	4901-0002-0173	Kaišiadorių r. sav., Rumšiškių sen., Juodiškės
391	4901/0001:0276	4400-1763-6665	Kaišiadorių r. sav., Rumšiškių sen., Juodiškės
392	4901/0002:0380	4400-4688-4251	Kaišiadorių r. sav., Rumšiškių sen., Juodiškės
393	4901/0002:0367	4400-2034-1177	Kaišiadorių r. sav., Rumšiškių sen., Juodiškės
394	4901/0002:0002	4901-0002-0002	Kaišiadorių r. sav., Rumšiškių sen., Juodiškės
395	4901/0002:0397	4400-5499-6118	Kaišiadorių r. sav., Rumšiškių sen., Juodiškės
396	4901/0002:0009	4901-0002-0009	Kaišiadorių r. sav., Rumšiškių sen., Juodiškės
397	4901/0002:0012	4901-0002-0012	Kaišiadorių r. sav., Rumšiškių sen., Juodiškės
398	4901/0002:0071	4901-0002-0071	Kaišiadorių r. sav., Rumšiškių sen., Juodiškės
399	4901/0002:0112	4901-0001-0070	Kaišiadorių r. sav., Rumšiškių sen., Juodiškės
400	4901/0002:0119	4901-0002-0119	Kaišiadorių r. sav., Rumšiškių sen., Juodiškės
401	4901/0002:0137	4400-2873-6005	Kaišiadorių r. sav., Rumšiškių sen., Juodiškės
402	4901/0001:0016	4901-0001-0016	Kaišiadorių r. sav., Rumšiškių sen., Juodiškės
403	4901/0002:0028	4901-0002-0028	Kaišiadorių r. sav., Rumšiškių sen., Juodiškės
404	4901/0002:0030	4901-0002-0030	Kaišiadorių r. sav., Rumšiškių sen., Juodiškės
405	4901/0002:0033	4901-0002-0033	Kaišiadorių r. sav., Rumšiškių sen., Juodiškės
406	4901/0001:0266	4901-0002-0174	Kaišiadorių r. sav., Rumšiškių sen., Juodiškės
407	4901/0002:0034	4901-0002-0034	Kaišiadorių r. sav., Rumšiškių sen., Juodiškės
408	4901/0001:0119	4400-0340-1018	Kaišiadorių r. sav., Rumšiškių sen., Juodiškės
409	4901/0001:0296	4400-2081-3460	Kaišiadorių r. sav., Rumšiškių sen., Juodiškės
410	4950/0007:0067	4950-0007-0067	Kaišiadorių r. sav., Rumšiškių sen., Karčiupis
411	4950/7001:0041	4400-5755-5950	Kaišiadorių r. sav., Rumšiškių sen., Karčiupis
412	4950/0007:0186	4400-1370-6028	Kaišiadorių r. sav., Rumšiškių sen., Karčiupis
413	4950/0007:0168	4400-0838-2150	Kaišiadorių r. sav., Rumšiškių sen., Karčiupis
414	4950/0007:0178	4400-0882-1363	Kaišiadorių r. sav., Rumšiškių sen., Karčiupis
415	4950/0007:0084	4400-4522-8936	Kaišiadorių r. sav., Rumšiškių sen., Karčiupis
416	4950/0007:0223	4400-2180-0511	Kaišiadorių r. sav., Rumšiškių sen., Karčiupis
417	4950/0007:0081	4400-4106-3764	Kaišiadorių r. sav., Rumšiškių sen., Karčiupis
418	4950/0007:0171	4400-0856-5373	Kaišiadorių r. sav., Rumšiškių sen., Karčiupis

Eil. Nr.	Žemės sklypo kadastrinis numeris	Žemės sklypo unikalus numeris	Žemės sklypo adresas
419	4950/0007:0085	4400-4561-3783	Kaišiadorių r. sav., Rumšiškių sen., Karčiupis
420	4950/0007:0195	4400-1631-2604	Kaišiadorių r. sav., Rumšiškių sen., Karčiupis
421	4950/0007:0172	4400-0856-5419	Kaišiadorių r. sav., Rumšiškių sen., Karčiupis
422	4950/0007:0187	4400-1370-6106	Kaišiadorių r. sav., Rumšiškių sen., Karčiupis
423	4950/0007:0083	4400-4502-9803	Kaišiadorių r. sav., Rumšiškių sen., Karčiupis
424	4950/0007:0214	4400-2124-6651	Kaišiadorių r. sav., Rumšiškių sen., Karčiupis, Miško g. 32
425	4950/0007:0215	4400-2124-6719	Kaišiadorių r. sav., Rumšiškių sen., Karčiupis, Miško g. 34
426	4950/0007:0219	4400-2124-6519	Kaišiadorių r. sav., Rumšiškių sen., Karčiupis, Miško g. 42
427	4950/0007:0015	4950-0007-0015	Kaišiadorių r. sav., Rumšiškių sen., Karčiupis, Puntuko g. 2A
428	4901/0002:0316	4400-1112-7278	Kaišiadorių r. sav., Rumšiškių sen., Kaspariškės
429	4901/0002:0326	4400-1239-3727	Kaišiadorių r. sav., Rumšiškių sen., Kaspariškės
430	4901/0002:0229	4400-0447-2393	Kaišiadorių r. sav., Rumšiškių sen., Kaspariškės
431	4901/0002:0231	4400-3109-3577	Kaišiadorių r. sav., Rumšiškių sen., Kaspariškės
432	4901/0002:0317	4400-1143-3428	Kaišiadorių r. sav., Rumšiškių sen., Kaspariškės
433	4901/0002:0364	4400-1965-8541	Kaišiadorių r. sav., Rumšiškių sen., Kaspariškės
434	4908/0004:0473	4400-0865-3556	Kaišiadorių r. sav., Rumšiškių sen., Kaspariškės
435	4901/0002:0311	4400-1106-7279	Kaišiadorių r. sav., Rumšiškių sen., Kaspariškės
436	4908/0004:0478	4400-0882-0111	Kaišiadorių r. sav., Rumšiškių sen., Kaspariškės
437	4901/0002:0096	4901-0002-0096	Kaišiadorių r. sav., Rumšiškių sen., Kaspariškės
438	4901/0002:0210	4400-0197-4627	Kaišiadorių r. sav., Rumšiškių sen., Kaspariškės
439	4901/0002:0363	4400-1965-8410	Kaišiadorių r. sav., Rumšiškių sen., Kaspariškės
440	4901/0002:0304	4400-1012-5556	Kaišiadorių r. sav., Rumšiškių sen., Kaspariškės
441	4901/0002:0117	4901-0002-0117	Kaišiadorių r. sav., Rumšiškių sen., Kaspariškės
442	4901/0002:0196	4901-0002-0196	Kaišiadorių r. sav., Rumšiškių sen., Kaspariškės
443	4908/0005:0351	4400-0537-2538	Kaišiadorių r. sav., Rumšiškių sen., Leliušiai
444	4908/0005:0162	4908-0005-0162	Kaišiadorių r. sav., Rumšiškių sen., Leliušiai
445	4908/0005:0004	4908-0005-0004	Kaišiadorių r. sav., Rumšiškių sen., Leliušiai
446	4908/0005:0422	4400-1189-0061	Kaišiadorių r. sav., Rumšiškių sen., Leliušiai
447	4908/0005:0358	4400-0579-6145	Kaišiadorių r. sav., Rumšiškių sen., Leliušiai
448	4901/0003:0071	4400-2899-1464	Kaišiadorių r. sav., Rumšiškių sen., Pagiriai
449	4901/0003:0310	4400-2103-1290	Kaišiadorių r. sav., Rumšiškių sen., Pagiriai
450	4901/0003:0072	4400-3963-6512	Kaišiadorių r. sav., Rumšiškių sen., Pagiriai
451	4901/0002:0136	4901-0002-0136	Kaišiadorių r. sav., Rumšiškių sen., Pentiškės
452	4901/0003:0221	4400-1527-3933	Kaišiadorių r. sav., Rumšiškių sen., Pentiškės
453	4901/0003:0246	4400-5168-3873	Kaišiadorių r. sav., Rumšiškių sen., Pentiškės
454	4901/0003:0330	4400-5081-3173	Kaišiadorių r. sav., Rumšiškių sen., Pentiškės
455	4901/0002:0328	4400-1581-1211	Kaišiadorių r. sav., Rumšiškių sen., Pentiškės
456	4901/0002:0343	4400-1814-4195	Kaišiadorių r. sav., Rumšiškių sen., Pentiškės
457	4901/0003:0234	4400-5010-8622	Kaišiadorių r. sav., Rumšiškių sen., Pentiškės
458	4901/0003:0167	4400-0542-8824	Kaišiadorių r. sav., Rumšiškių sen., Pentiškės
459	4901/0002:0313	4400-1112-6259	Kaišiadorių r. sav., Rumšiškių sen., Pentiškės
460	4901/0002:0318	4400-1143-3493	Kaišiadorių r. sav., Rumšiškių sen., Pentiškės
461	4901/0003:0070	4400-2880-3663	Kaišiadorių r. sav., Rumšiškių sen., Pentiškės
462	4901/0002:0387	4400-5013-2246	Kaišiadorių r. sav., Rumšiškių sen., Pentiškės
463	4901/0003:0169	4400-0542-8857	Kaišiadorių r. sav., Rumšiškių sen., Pentiškės
464	4901/0003:0200	4400-0841-6348	Kaišiadorių r. sav., Rumšiškių sen., Pentiškės
465	4901/0003:0057	4901-0003-0057	Kaišiadorių r. sav., Rumšiškių sen., Pentiškės
466	4901/0003:0051	4901-0003-0051	Kaišiadorių r. sav., Rumšiškių sen., Pentiškės
467	4901/0003:0114	4901-0003-0114	Kaišiadorių r. sav., Rumšiškių sen., Pentiškės
468	4901/0003:0124	4400-0149-2737	Kaišiadorių r. sav., Rumšiškių sen., Pentiškės
469	4901/0002:0315	4400-1112-6859	Kaišiadorių r. sav., Rumšiškių sen., Pentiškės
470	4901/0003:0141	4400-0197-3895	Kaišiadorių r. sav., Rumšiškių sen., Pentiškės
471	4901/0002:0212	4400-0205-7750	Kaišiadorių r. sav., Rumšiškių sen., Pentiškės

Eil. Nr.	Žemės sklypo kadastrinis numeris	Žemės sklypo unikalus numeris	Žemės sklypo adresas
472	4901/0003:0115	4901-0003-0115	Kaišiadorių r. sav., Rumšiškių sen., Pentiškės
473	4901/0003:0284	4400-1814-8230	Kaišiadorių r. sav., Rumšiškių sen., Pentiškės
474	4901/0002:0115	4901-0002-0115	Kaišiadorių r. sav., Rumšiškių sen., Pentiškės
475	4901/0003:0137	4400-0194-3373	Kaišiadorių r. sav., Rumšiškių sen., Pentiškės
476	4901/0003:0105	4901-0003-0105	Kaišiadorių r. sav., Rumšiškių sen., Pentiškės
477	4901/0003:0123	4400-0149-2668	Kaišiadorių r. sav., Rumšiškių sen., Pentiškės
478	4901/0002:0126	4901-0002-0126	Kaišiadorių r. sav., Rumšiškių sen., Pentiškės
479	4901/0002:0128	4901-0002-0128	Kaišiadorių r. sav., Rumšiškių sen., Pentiškės
480	4901/0002:0125	4901-0002-0125	Kaišiadorių r. sav., Rumšiškių sen., Pentiškės
481	4901/0002:0129	4901-0002-0129	Kaišiadorių r. sav., Rumšiškių sen., Pentiškės
482	4901/0002:0127	4901-0002-0127	Kaišiadorių r. sav., Rumšiškių sen., Pentiškės
483	4901/0003:0120	4901-0003-0120	Kaišiadorių r. sav., Rumšiškių sen., Petriškės
484	4901/0003:0084	4901-0003-0084	Kaišiadorių r. sav., Rumšiškių sen., Petriškės
485	4901/0003:0037	4901-0003-0037	Kaišiadorių r. sav., Rumšiškių sen., Petriškės
486	4908/0004:0321	4400-0255-8170	Kaišiadorių r. sav., Rumšiškių sen., Rusonys
487	4908/0004:0446	4400-0790-5682	Kaišiadorių r. sav., Rumšiškių sen., Rusonys
488	4908/0004:0057	4908-0004-0057	Kaišiadorių r. sav., Rumšiškių sen., Rusonys
489	4908/0004:0385	4400-5307-2030	Kaišiadorių r. sav., Rumšiškių sen., Rusonys
490	4908/0004:0353	4400-0426-9010	Kaišiadorių r. sav., Rumšiškių sen., Rusonys
491	4908/0004:0022	4908-0004-0022	Kaišiadorių r. sav., Rumšiškių sen., Rusonys
492	4908/0004:0354	4400-0427-9318	Kaišiadorių r. sav., Rumšiškių sen., Rusonys
493	4908/0004:0352	4400-0426-8924	Kaišiadorių r. sav., Rumšiškių sen., Rusonys
494	4908/0004:0020	4908-0004-0020	Kaišiadorių r. sav., Rumšiškių sen., Rusonys
495	4908/0004:0336	4400-0353-9468	Kaišiadorių r. sav., Rumšiškių sen., Rusonys
496	4908/0004:0355	4400-0427-9550	Kaišiadorių r. sav., Rumšiškių sen., Rusonys
497	4908/0004:0083	4908-0004-0083	Kaišiadorių r. sav., Rumšiškių sen., Rusonys
498	4908/0004:0559	4400-1239-2826	Kaišiadorių r. sav., Rumšiškių sen., Rusonys
499	4908/0004:0567	4400-1302-6741	Kaišiadorių r. sav., Rumšiškių sen., Rusonys
500	4908/0004:0383	4400-5307-2018	Kaišiadorių r. sav., Rumšiškių sen., Rusonys
501	4908/0004:0078	4908-0004-0078	Kaišiadorių r. sav., Rumšiškių sen., Rusonys
502	4901/0002:0266	4400-3975-6795	Kaišiadorių r. sav., Rumšiškių sen., Uogintai
503	4901/0002:0523	4400-4909-3827	Kaišiadorių r. sav., Rumšiškių sen., Uogintai
504	4901/0002:0381	4400-4688-4408	Kaišiadorių r. sav., Rumšiškių sen., Uogintai
505	4901/0002:0303	4400-1012-5634	Kaišiadorių r. sav., Rumšiškių sen., Uogintai
506	4901/0002:0052	4901-0002-0052	Kaišiadorių r. sav., Rumšiškių sen., Uogintai
507	4901/0002:0312	4400-1106-8121	Kaišiadorių r. sav., Rumšiškių sen., Uogintai
508	4901/0002:0251	4400-0579-1937	Kaišiadorių r. sav., Rumšiškių sen., Uogintai
509	4901/0002:0095	4901-0002-0095	Kaišiadorių r. sav., Rumšiškių sen., Uogintai
510	4950/0003:0129	4950-0003-0129	Kaišiadorių r. sav., Rumšiškių sen., Užtakai
511	4950/0003:0144	4950-0003-0144	Kaišiadorių r. sav., Rumšiškių sen., Užtakai
512	4950/0003:0270	4400-0206-3414	Kaišiadorių r. sav., Rumšiškių sen., Užtakai
513	4950/0003:0222	4950-0003-0222	Kaišiadorių r. sav., Rumšiškių sen., Užtakai
514	4950/0003:0395	4400-0858-7439	Kaišiadorių r. sav., Rumšiškių sen., Užtakai
515	4950/0003:0022	4950-0003-0022	Kaišiadorių r. sav., Rumšiškių sen., Užtakai
516	4950/0003:0387	4400-0858-5466	Kaišiadorių r. sav., Rumšiškių sen., Užtakai
517	4950/0003:0382	4400-0858-1211	Kaišiadorių r. sav., Rumšiškių sen., Užtakai
518	4950/0003:0482	4400-1529-7026	Kaišiadorių r. sav., Rumšiškių sen., Užtakai
519	4950/0003:0383	4400-0858-1233	Kaišiadorių r. sav., Rumšiškių sen., Užtakai
520	4950/0003:0300	4400-0539-6909	Kaišiadorių r. sav., Rumšiškių sen., Užtakai
521	4950/0003:0101	4950-0003-0101	Kaišiadorių r. sav., Rumšiškių sen., Užtakai
522	4950/0003:0307	4400-0579-2812	Kaišiadorių r. sav., Rumšiškių sen., Užtakai
523	4950/0003:0039	4950-0003-0039	Kaišiadorių r. sav., Rumšiškių sen., Užtakai
524	4950/0003:0562	4400-2538-8716	Kaišiadorių r. sav., Rumšiškių sen., Užtakai

Eil. Nr.	Žemės sklypo kadastrinis numeris	Žemės sklypo unikalus numeris	Žemės sklypo adresas
525	4950/0003:0096	4950-0003-0096	Kaišiadorių r. sav., Rumšiškių sen., Užtakai
526	4950/0003:0139	4950-0003-0139	Kaišiadorių r. sav., Rumšiškių sen., Užtakai
527	4950/0003:0120	4950-0003-0120	Kaišiadorių r. sav., Rumšiškių sen., Užtakai
528	4950/0003:0046	4950-0003-0046	Kaišiadorių r. sav., Rumšiškių sen., Užtakai
529	4950/0003:0140	4950-0003-0140	Kaišiadorių r. sav., Rumšiškių sen., Užtakai
530	4950/0003:0187	4950-0003-0187	Kaišiadorių r. sav., Rumšiškių sen., Užtakai
531	4950/0003:0304	4400-0579-1691	Kaišiadorių r. sav., Rumšiškių sen., Užtakai
532	4950/0003:0254	4400-0194-3232	Kaišiadorių r. sav., Rumšiškių sen., Užtakai
533	4950/0003:0227	4950-0003-0227	Kaišiadorių r. sav., Rumšiškių sen., Užtakai
534	4950/0003:0419	4400-0970-1348	Kaišiadorių r. sav., Rumšiškių sen., Užtakai
535	4950/0003:0201	4950-0003-0201	Kaišiadorių r. sav., Rumšiškių sen., Užtakai
536	4950/0003:0279	4400-0255-8703	Kaišiadorių r. sav., Rumšiškių sen., Užtakai
537	4950/0003:0271	4400-0206-3474	Kaišiadorių r. sav., Rumšiškių sen., Užtakai
538	4950/0003:0653	4400-5427-9820	Kaišiadorių r. sav., Rumšiškių sen., Užtakai
539	4950/0003:0483	4400-1529-7537	Kaišiadorių r. sav., Rumšiškių sen., Užtakai
540	4950/0003:0498	4400-1631-4297	Kaišiadorių r. sav., Rumšiškių sen., Užtakai
541	4950/0003:0095	4950-0003-0095	Kaišiadorių r. sav., Rumšiškių sen., Užtakai
542	4950/0003:0063	4950-0003-0063	Kaišiadorių r. sav., Rumšiškių sen., Užtakai
543	4950/0003:0567	4400-2632-4687	Kaišiadorių r. sav., Rumšiškių sen., Užtakai
544	4950/0003:0371	4400-0842-6868	Kaišiadorių r. sav., Rumšiškių sen., Užtakai
545	4950/0003:0126	4950-0003-0126	Kaišiadorių r. sav., Rumšiškių sen., Užtakai
546	4950/0003:0354	4400-0794-1835	Kaišiadorių r. sav., Rumšiškių sen., Užtakai
547	4950/0003:0245	4400-0193-4941	Kaišiadorių r. sav., Rumšiškių sen., Užtakai
548	4950/0003:0202	4950-0003-0202	Kaišiadorių r. sav., Rumšiškių sen., Užtakai
549	4950/0003:0378	4400-0843-0837	Kaišiadorių r. sav., Rumšiškių sen., Užtakai
550	4950/0003:0174	4950-0003-0174	Kaišiadorių r. sav., Rumšiškių sen., Užtakai
551	4950/0003:0317	4400-0580-2638	Kaišiadorių r. sav., Rumšiškių sen., Užtakai
552	4950/0003:0128	4950-0003-0128	Kaišiadorių r. sav., Rumšiškių sen., Užtakai
553	4950/0003:0492	4400-1564-0089	Kaišiadorių r. sav., Rumšiškių sen., Užtakai
554	4950/0003:0249	4400-0194-1513	Kaišiadorių r. sav., Rumšiškių sen., Užtakai
555	4950/0003:0396	4400-0858-9355	Kaišiadorių r. sav., Rumšiškių sen., Užtakai
556	4950/0003:0246	4400-0193-9739	Kaišiadorių r. sav., Rumšiškių sen., Užtakai
557	4950/0003:0404	4400-0915-7019	Kaišiadorių r. sav., Rumšiškių sen., Užtakai
558	4950/0003:0047	4950-0003-0047	Kaišiadorių r. sav., Rumšiškių sen., Užtakai
559	4950/0003:0113	4920-0003-0113	Kaišiadorių r. sav., Rumšiškių sen., Užtakai
560	4950/0003:0141	4950-0003-0141	Kaišiadorių r. sav., Rumšiškių sen., Užtakai
561	4950/0003:0088	4950-0003-0088	Kaišiadorių r. sav., Rumšiškių sen., Užtakai
562	4950/0003:0175	4950-0003-0175	Kaišiadorių r. sav., Rumšiškių sen., Užtakai
563	4950/0003:0342	4400-0782-9076	Kaišiadorių r. sav., Rumšiškių sen., Užtakai
564	4950/0003:0290	4400-0411-7606	Kaišiadorių r. sav., Rumšiškių sen., Užtakai
565	4950/0003:0203	4400-0197-5402	Kaišiadorių r. sav., Rumšiškių sen., Užtakai
566	4950/0003:0014	4950-0003-0014	Kaišiadorių r. sav., Rumšiškių sen., Užtakai
567	4950/0003:0388	4400-0858-5522	Kaišiadorių r. sav., Rumšiškių sen., Užtakai
568	4950/0003:0213	4950-0003-0213	Kaišiadorių r. sav., Rumšiškių sen., Užtakai
569	4950/0003:0373	4400-2538-7995	Kaišiadorių r. sav., Rumšiškių sen., Užtakai
570	4950/0003:0497	4400-1631-4253	Kaišiadorių r. sav., Rumšiškių sen., Užtakai
571	4950/0003:0381	4400-0847-8144	Kaišiadorių r. sav., Rumšiškių sen., Užtakai
572	4950/0003:0143	4950-0003-0143	Kaišiadorių r. sav., Rumšiškių sen., Užtakai
573	4950/0003:0200	4950-0003-0200	Kaišiadorių r. sav., Rumšiškių sen., Užtakai
574	4950/0003:0180	4950-0003-0180	Kaišiadorių r. sav., Rumšiškių sen., Užtakai
575	4950/0003:0331	4400-0752-3555	Kaišiadorių r. sav., Rumšiškių sen., Užtakai
576	4950/0003:0218	4950-0003-0218	Kaišiadorių r. sav., Rumšiškių sen., Užtakai
577	4950/0003:0209	4950-0003-0209	Kaišiadorių r. sav., Rumšiškių sen., Užtakai

Eil. Nr.	Žemės sklypo kadastrinis numeris	Žemės sklypo unikalus numeris	Žemės sklypo adresas
578	4950/0003:0411	4400-0949-1394	Kaišiadorių r. sav., Rumšiškių sen., Užtakai
579	4950/0003:0122	4950-0003-0122	Kaišiadorių r. sav., Rumšiškių sen., Užtakai
580	4950/0003:0217	4950-0003-0217	Kaišiadorių r. sav., Rumšiškių sen., Užtakai
581	4950/0003:0077	4950-0003-0077	Kaišiadorių r. sav., Rumšiškių sen., Užtakai, Pievelių g. 2
582	4950/0003:0051	4950-0003-0051	Kaišiadorių r. sav., Rumšiškių sen., Vosyliškės
583	4950/0003:0013	4950-0003-0013	Kaišiadorių r. sav., Rumšiškių sen., Vosyliškės
584	4950/0003:0048	4950-0003-0048	Kaišiadorių r. sav., Rumšiškių sen., Vosyliškės
585	4950/0003:0062	4950-0003-0062	Kaišiadorių r. sav., Rumšiškių sen., Vosyliškės
586	4950/0003:0623	4400-3956-9150	Kaišiadorių r. sav., Rumšiškių sen., Vosyliškės
587	4950/0003:0012	4950-0003-0012	Kaišiadorių r. sav., Rumšiškių sen., Vosyliškės
588	4938/0006:0226	4400-2256-3911	Kaišiadorių r. sav., Žiežmarių apylinkės sen., Aleksiejūniškės
589	4938/0007:0010	4938-0007-0010	Kaišiadorių r. sav., Žiežmarių apylinkės sen., Aleksiejūniškės
590	4938/0007:0186	4400-0908-5929	Kaišiadorių r. sav., Žiežmarių apylinkės sen., Aleksiejūniškės
591	4955/0002:0510	4400-2388-1845	Kaišiadorių r. sav., Žiežmarių apylinkės sen., Aviliai
592	4955/0002:0152	4955-0002-0152	Kaišiadorių r. sav., Žiežmarių apylinkės sen., Aviliai
593	4955/0002:0126	4955-0002-0126	Kaišiadorių r. sav., Žiežmarių apylinkės sen., Aviliai
594	4955/0002:0323	4400-0706-1158	Kaišiadorių r. sav., Žiežmarių apylinkės sen., Aviliai
595	4955/0002:0286	4955-0002-0286	Kaišiadorių r. sav., Žiežmarių apylinkės sen., Aviliai
596	4955/0002:0349	4400-0866-4628	Kaišiadorių r. sav., Žiežmarių apylinkės sen., Aviliai
597	4955/0002:0144	4955-0002-0144	Kaišiadorių r. sav., Žiežmarių apylinkės sen., Aviliai
598	4955/0002:0137	4955-0002-0137	Kaišiadorių r. sav., Žiežmarių apylinkės sen., Aviliai
599	4955/0002:0133	4955-0002-0133	Kaišiadorių r. sav., Žiežmarių apylinkės sen., Aviliai
600	4955/0002:0324	4400-0706-1170	Kaišiadorių r. sav., Žiežmarių apylinkės sen., Aviliai
601	4955/0002:0379	4400-1021-2709	Kaišiadorių r. sav., Žiežmarių apylinkės sen., Aviliai
602	4955/0002:0297	4400-0161-0662	Kaišiadorių r. sav., Žiežmarių apylinkės sen., Aviliai, Kaišiadorių g. 33
603	4938/0002:0289	4400-2243-0146	Kaišiadorių r. sav., Žiežmarių apylinkės sen., Buivydonys
604	4938/0007:0005	4938-0007-0005	Kaišiadorių r. sav., Žiežmarių apylinkės sen., Dauginava
605	4938/0007:0294	4400-2085-0042	Kaišiadorių r. sav., Žiežmarių apylinkės sen., Dauginava
606	4938/0007:0004	4938-0007-0004	Kaišiadorių r. sav., Žiežmarių apylinkės sen., Dauginava
607	4938/0007:0173	4400-0831-1346	Kaišiadorių r. sav., Žiežmarių apylinkės sen., Dauginava
608	4938/0007:0029	4938-0007-0029	Kaišiadorių r. sav., Žiežmarių apylinkės sen., Dauginava
609	4938/0007:0174	4400-0831-3322	Kaišiadorių r. sav., Žiežmarių apylinkės sen., Dauginava
610	4930/0003:0021	4930-0003-0021	Kaišiadorių r. sav., Žiežmarių apylinkės sen., Dauginava
611	4938/0007:0309	4400-2239-2096	Kaišiadorių r. sav., Žiežmarių apylinkės sen., Dauginava
612	4938/0007:0175	4400-0832-8067	Kaišiadorių r. sav., Žiežmarių apylinkės sen., Dauginava
613	4930/0003:0057	4930-0003-0057	Kaišiadorių r. sav., Žiežmarių apylinkės sen., Dauginava
614	4930/0003:0243	4400-4895-2385	Kaišiadorių r. sav., Žiežmarių apylinkės sen., Dauginava
615	4938/0007:0061	4938-0007-0061	Kaišiadorių r. sav., Žiežmarių apylinkės sen., Dauginava
616	4930/0001:0372	4400-0783-0857	Kaišiadorių r. sav., Žiežmarių apylinkės sen., Dirgalonys
617	4930/0001:0051	4930-0001-0051	Kaišiadorių r. sav., Žiežmarių apylinkės sen., Dirgalonys
618	4930/0001:0008	4930-0001-0008	Kaišiadorių r. sav., Žiežmarių apylinkės sen., Dirgalonys
619	4930/0001:0196	4400-0206-4111	Kaišiadorių r. sav., Žiežmarių apylinkės sen., Dirgalonys
620	4930/0001:0242	4400-0354-0223	Kaišiadorių r. sav., Žiežmarių apylinkės sen., Dirgalonys
621	4930/0001:0384	4400-0807-1268	Kaišiadorių r. sav., Žiežmarių apylinkės sen., Dirgalonys
622	4930/0001:0197	4400-0206-5730	Kaišiadorių r. sav., Žiežmarių apylinkės sen., Dirgalonys
623	4930/0001:0016	4930-0001-0016	Kaišiadorių r. sav., Žiežmarių apylinkės sen., Dirgalonys
624	4930/0001:0015	4930-0001-0015	Kaišiadorių r. sav., Žiežmarių apylinkės sen., Dirgalonys
625	4930/0001:0028	4930-0001-0028	Kaišiadorių r. sav., Žiežmarių apylinkės sen., Dirgalonys
626	4930/0001:0035	4930-0001-0035	Kaišiadorių r. sav., Žiežmarių apylinkės sen., Dirgalonys
627	4930/0001:0441	4400-1825-7596	Kaišiadorių r. sav., Žiežmarių apylinkės sen., Dirgalonys
628	4930/0001:0059	4930-0001-0059	Kaišiadorių r. sav., Žiežmarių apylinkės sen., Dirgalonys
629	4930/0001:0123	4930-0001-0123	Kaišiadorių r. sav., Žiežmarių apylinkės sen., Dirgalonys

Eil. Nr.	Žemės sklypo kadastrinis numeris	Žemės sklypo unikalus numeris	Žemės sklypo adresas
630	4938/0002:0112	4938-0002-0112	Kaišiadorių r. sav., Žiežmarių apylinkės sen., Gajaučizna
631	4938/0002:0111	4938-0002-0111	Kaišiadorių r. sav., Žiežmarių apylinkės sen., Gajaučizna
632	4938/0002:0116	4938-0002-0116	Kaišiadorių r. sav., Žiežmarių apylinkės sen., Gajaučizna
633	4938/0002:0247	4400-0831-4405	Kaišiadorių r. sav., Žiežmarių apylinkės sen., Gajaučizna
634	4938/0002:0089	4400-2985-1923	Kaišiadorių r. sav., Žiežmarių apylinkės sen., Gajaučizna
635	4930/0003:0212	4400-1530-7532	Kaišiadorių r. sav., Žiežmarių apylinkės sen., Graužai
636	4930/0002:0312	4400-4333-0298	Kaišiadorių r. sav., Žiežmarių apylinkės sen., Graužai
637	4930/0003:0219	4400-1822-9962	Kaišiadorių r. sav., Žiežmarių apylinkės sen., Graužai
638	4930/0003:0209	4400-1530-5768	Kaišiadorių r. sav., Žiežmarių apylinkės sen., Graužai
639	4930/0003:0071	4930-0003-0071	Kaišiadorių r. sav., Žiežmarių apylinkės sen., Graužai
640	4930/0003:0211	4400-1530-5960	Kaišiadorių r. sav., Žiežmarių apylinkės sen., Graužai
641	4930/0002:0206	4400-0422-3263	Kaišiadorių r. sav., Žiežmarių apylinkės sen., Graužai
642	4930/0003:0210	4400-1530-5881	Kaišiadorių r. sav., Žiežmarių apylinkės sen., Graužai
643	4938/0003:0153	4938-0003-0153	Kaišiadorių r. sav., Žiežmarių apylinkės sen., Juknonys
644	4938/0003:0490	4400-2329-6088	Kaišiadorių r. sav., Žiežmarių apylinkės sen., Juknonys
645	4938/0003:0151	4938-0003-0151	Kaišiadorių r. sav., Žiežmarių apylinkės sen., Juknonys
646	4938/0003:0129	4938-0003-0129	Kaišiadorių r. sav., Žiežmarių apylinkės sen., Juknonys
647	4938/0002:0016	4938-0002-0016	Kaišiadorių r. sav., Žiežmarių apylinkės sen., Juknonys
648	4938/0003:0065	4938-0003-0065	Kaišiadorių r. sav., Žiežmarių apylinkės sen., Juknonys
649	4938/0002:0309	4400-5001-9939	Kaišiadorių r. sav., Žiežmarių apylinkės sen., Kairiškėlės
650	4938/0002:0114	4938-0002-0114	Kaišiadorių r. sav., Žiežmarių apylinkės sen., Kairiškėlės
651	4938/0002:0277	4400-1967-5975	Kaišiadorių r. sav., Žiežmarių apylinkės sen., Kairiškėlės
652	4938/0002:0274	4400-1960-6176	Kaišiadorių r. sav., Žiežmarių apylinkės sen., Kairiškėlės
653	4938/0002:0148	4400-5002-3584	Kaišiadorių r. sav., Žiežmarių apylinkės sen., Kairiškėlės
654	4938/0002:0047	4938-0002-0047	Kaišiadorių r. sav., Žiežmarių apylinkės sen., Kairiškėlės
655	4938/0002:0275	4400-1960-6243	Kaišiadorių r. sav., Žiežmarių apylinkės sen., Kairiškėlės
656	4938/0002:0031	4938-0002-0031	Kaišiadorių r. sav., Žiežmarių apylinkės sen., Kairiškėlės
657	4938/0002:0018	4938-0002-0018	Kaišiadorių r. sav., Žiežmarių apylinkės sen., Kairiškėlės
658	4938/0002:0322	4400-2280-8406	Kaišiadorių r. sav., Žiežmarių apylinkės sen., Kairiškėlės
659	4938/0002:0021	4938-0002-0021	Kaišiadorių r. sav., Žiežmarių apylinkės sen., Kairiškėlės
660	4955/0002:0124	4400-2841-4806	Kaišiadorių r. sav., Žiežmarių apylinkės sen., Kertauninkai
661	4955/0002:0150	4400-2841-4964	Kaišiadorių r. sav., Žiežmarių apylinkės sen., Kertauninkai
662	4955/0002:0049	4955-0002-0049	Kaišiadorių r. sav., Žiežmarių apylinkės sen., Kertauninkai
663	4955/0002:0100	4400-3169-3748	Kaišiadorių r. sav., Žiežmarių apylinkės sen., Kertauninkai
664	4955/0008:0200	4400-2077-1404	Kaišiadorių r. sav., Žiežmarių apylinkės sen., Kertauninkai
665	4955/0002:0008	4955-0002-0008	Kaišiadorių r. sav., Žiežmarių apylinkės sen., Kertauninkai
666	4955/0002:0087	4400-2841-4597	Kaišiadorių r. sav., Žiežmarių apylinkės sen., Kertauninkai
667	4955/0008:0209	4400-3169-3828	Kaišiadorių r. sav., Žiežmarių apylinkės sen., Kertauninkai
668	4938/0003:0160	4400-2975-4585	Kaišiadorių r. sav., Žiežmarių apylinkės sen., Kibučiai
669	4930/0002:0028	4930-0002-0028	Kaišiadorių r. sav., Žiežmarių apylinkės sen., Krasnasėlis
670	4930/0001:0428	4400-1578-3636	Kaišiadorių r. sav., Žiežmarių apylinkės sen., Kudonys
671	4930/0001:0419	4400-1112-0197	Kaišiadorių r. sav., Žiežmarių apylinkės sen., Kudonys
672	4930/0001:0456	4400-5690-8926	Kaišiadorių r. sav., Žiežmarių apylinkės sen., Kudonys
673	4930/0001:0392	4400-0867-7970	Kaišiadorių r. sav., Žiežmarių apylinkės sen., Kudonys
674	4930/0001:0489	4400-5867-9199	Kaišiadorių r. sav., Žiežmarių apylinkės sen., Kudonys
675	4930/0001:0487	4400-5820-4258	Kaišiadorių r. sav., Žiežmarių apylinkės sen., Kudonys
676	4930/0001:0120	4930-0001-0120	Kaišiadorių r. sav., Žiežmarių apylinkės sen., Kudonys
677	4930/0001:0412	4400-1042-7715	Kaišiadorių r. sav., Žiežmarių apylinkės sen., Kudonys
678	4930/0001:0484	4400-5690-5312	Kaišiadorių r. sav., Žiežmarių apylinkės sen., Kudonys
679	4930/0001:0363	4400-0782-6566	Kaišiadorių r. sav., Žiežmarių apylinkės sen., Kudonys
680	4930/0001:0393	4400-0867-8080	Kaišiadorių r. sav., Žiežmarių apylinkės sen., Kudonys
681	4930/0001:0021	4930-0001-0021	Kaišiadorių r. sav., Žiežmarių apylinkės sen., Kudonys
682	4930/0001:0050	4930-0001-0050	Kaišiadorių r. sav., Žiežmarių apylinkės sen., Kudonys

Eil. Nr.	Žemės sklypo kadastrinis numeris	Žemės sklypo unikalus numeris	Žemės sklypo adresas
683	4930/0001:0457	4400-5690-5489	Kaišiadorių r. sav., Žiežmarių apylinkės sen., Kudonys, Lužiškių g. 11
684	4930/0001:0486	4400-5820-4174	Kaišiadorių r. sav., Žiežmarių apylinkės sen., Kudonys, Lužiškių g. 3
685	4930/0001:0018	4930-0001-0018	Kaišiadorių r. sav., Žiežmarių apylinkės sen., Kudonys, Želmenos g. 11
686	4930/0001:0058	4930-0001-0058	Kaišiadorių r. sav., Žiežmarių apylinkės sen., Kudonys, Želmenos g. 16
687	4930/0002:0192	4400-0210-5526	Kaišiadorių r. sav., Žiežmarių apylinkės sen., Liutonys
688	4930/0001:0211	4400-0210-3397	Kaišiadorių r. sav., Žiežmarių apylinkės sen., Liutonys
689	4930/0002:0230	4400-0532-9237	Kaišiadorių r. sav., Žiežmarių apylinkės sen., Liutonys
690	4930/0001:0203	4400-0208-0780	Kaišiadorių r. sav., Žiežmarių apylinkės sen., Liutonys
691	4930/0002:0191	4400-0210-5291	Kaišiadorių r. sav., Žiežmarių apylinkės sen., Liutonys
692	4930/0001:0212	4400-0210-3453	Kaišiadorių r. sav., Žiežmarių apylinkės sen., Liutonys
693	4930/0002:0263	4400-0614-2352	Kaišiadorių r. sav., Žiežmarių apylinkės sen., Liutonys
694	4930/0002:0201	4400-0274-5928	Kaišiadorių r. sav., Žiežmarių apylinkės sen., Liutonys
695	4930/0001:0006	4930-0001-0006	Kaišiadorių r. sav., Žiežmarių apylinkės sen., Liutonys
696	4930/0001:0256	4400-0510-8990	Kaišiadorių r. sav., Žiežmarių apylinkės sen., Liutonys
697	4930/0002:0179	4400-0208-2508	Kaišiadorių r. sav., Žiežmarių apylinkės sen., Liutonys
698	4930/0001:0466	4400-1979-3947	Kaišiadorių r. sav., Žiežmarių apylinkės sen., Liutonys
699	4930/0002:0189	4400-0210-5159	Kaišiadorių r. sav., Žiežmarių apylinkės sen., Liutonys
700	4930/0002:0175	4400-0208-1123	Kaišiadorių r. sav., Žiežmarių apylinkės sen., Liutonys
701	4930/0002:0068	4930-0002-0068	Kaišiadorių r. sav., Žiežmarių apylinkės sen., Liutonys
702	4930/0001:0014	4930-0001-0014	Kaišiadorių r. sav., Žiežmarių apylinkės sen., Liutonys
703	4930/0002:0257	4400-0571-1411	Kaišiadorių r. sav., Žiežmarių apylinkės sen., Liutonys
704	4930/0001:0378	4400-0783-7292	Kaišiadorių r. sav., Žiežmarių apylinkės sen., Liutonys
705	4930/0001:0210	4400-0210-3316	Kaišiadorių r. sav., Žiežmarių apylinkės sen., Liutonys, Jovaru g. 10
706	4930/0001:0003	4930-0001-0003	Kaišiadorių r. sav., Žiežmarių apylinkės sen., Liutonys, Jovaru g. 6
707	4938/0002:0243	4400-0809-5630	Kaišiadorių r. sav., Žiežmarių apylinkės sen., Matelskai
708	4938/0002:0151	4400-5362-7519	Kaišiadorių r. sav., Žiežmarių apylinkės sen., Matelskai
709	4938/0002:0241	4400-0809-5609	Kaišiadorių r. sav., Žiežmarių apylinkės sen., Matelskai
710	4938/0006:0228	4400-2256-7733	Kaišiadorių r. sav., Žiežmarių apylinkės sen., Naujoji Slabada
711	4938/0006:0030	4938-0006-0030	Kaišiadorių r. sav., Žiežmarių apylinkės sen., Naujoji Slabada
712	4938/0006:0038	4938-0006-0038	Kaišiadorių r. sav., Žiežmarių apylinkės sen., Naujoji Slabada
713	4938/0003:0161	4938-0003-0161	Kaišiadorių r. sav., Žiežmarių apylinkės sen., Pakertai
714	4938/0006:0171	4400-0858-7756	Kaišiadorių r. sav., Žiežmarių apylinkės sen., Pakertai
715	4938/0003:0235	4400-0430-2980	Kaišiadorių r. sav., Žiežmarių apylinkės sen., Pakertai
716	4938/0006:0098	4938-0005-0125	Kaišiadorių r. sav., Žiežmarių apylinkės sen., Pakertai
717	4938/0003:0528	4400-5263-0618	Kaišiadorių r. sav., Žiežmarių apylinkės sen., Pakertai
718	4938/0006:0251	4400-5358-0097	Kaišiadorių r. sav., Žiežmarių apylinkės sen., Pakertai
719	4938/0003:0047	4938-0003-0047	Kaišiadorių r. sav., Žiežmarių apylinkės sen., Pakertai
720	4938/0006:0129	4400-0408-9612	Kaišiadorių r. sav., Žiežmarių apylinkės sen., Pakertai
721	4938/0006:0158	4400-0604-7687	Kaišiadorių r. sav., Žiežmarių apylinkės sen., Pakertai
722	4938/0006:0088	4938-0006-0088	Kaišiadorių r. sav., Žiežmarių apylinkės sen., Pakertai
723	4938/0003:0451	4400-2144-4291	Kaišiadorių r. sav., Žiežmarių apylinkės sen., Pakertai
724	4938/0003:0198	4400-0184-7723	Kaišiadorių r. sav., Žiežmarių apylinkės sen., Pakertai
725	4938/0003:0269	4400-0604-8195	Kaišiadorių r. sav., Žiežmarių apylinkės sen., Pakertai
726	4938/0003:0056	4938-0003-0056	Kaišiadorių r. sav., Žiežmarių apylinkės sen., Pakertai
727	4938/0006:0191	4400-1823-6345	Kaišiadorių r. sav., Žiežmarių apylinkės sen., Pakertai

Eil. Nr.	Žemės sklypo kadastrinis numeris	Žemės sklypo unikalus numeris	Žemės sklypo adresas
728	4938/0006:0033	4938-0006-0033	Kaišiadorių r. sav., Žiežmarių apylinkės sen., Pakertai
729	4938/0003:0203	4400-0209-2371	Kaišiadorių r. sav., Žiežmarių apylinkės sen., Pakertai
730	4938/0006:0131	4400-0408-9734	Kaišiadorių r. sav., Žiežmarių apylinkės sen., Pakertai
731	4938/0003:0526	4400-5566-3948	Kaišiadorių r. sav., Žiežmarių apylinkės sen., Pakertai
732	4938/0006:0181	4400-1042-9742	Kaišiadorių r. sav., Žiežmarių apylinkės sen., Pakertai
733	4938/0003:0200	4400-0193-2058	Kaišiadorių r. sav., Žiežmarių apylinkės sen., Pakertai
734	4938/0003:0258	4400-0550-3184	Kaišiadorių r. sav., Žiežmarių apylinkės sen., Pakertai
735	4938/0006:0170	4400-0858-7660	Kaišiadorių r. sav., Žiežmarių apylinkės sen., Pakertai, Pakertų g. 32
736	4955/0008:0083	4955-0008-0083	Kaišiadorių r. sav., Žiežmarių apylinkės sen., Pažardis
737	4901/0004:0203	4400-0447-2071	Kaišiadorių r. sav., Žiežmarių apylinkės sen., Pažardis
738	4901/0004:0040	4901-0004-0040	Kaišiadorių r. sav., Žiežmarių apylinkės sen., Pažardis
739	4955/0008:0197	4400-1683-2629	Kaišiadorių r. sav., Žiežmarių apylinkės sen., Pažardis
740	4955/0008:0208	4400-2103-6320	Kaišiadorių r. sav., Žiežmarių apylinkės sen., Pažardis
741	4955/0008:0202	4400-2103-1523	Kaišiadorių r. sav., Žiežmarių apylinkės sen., Pažardis
742	4955/0008:0051	4955-0008-0051	Kaišiadorių r. sav., Žiežmarių apylinkės sen., Pažardis
743	4901/0004:0333	4400-2082-0300	Kaišiadorių r. sav., Žiežmarių apylinkės sen., Pažardis
744	4955/0008:0078	4955-0008-0078	Kaišiadorių r. sav., Žiežmarių apylinkės sen., Pažardis
745	4955/0008:0199	4400-2066-9734	Kaišiadorių r. sav., Žiežmarių apylinkės sen., Pažardis
746	4955/0008:0093	4955-0008-0093	Kaišiadorių r. sav., Žiežmarių apylinkės sen., Pažardis
747	4955/0008:0131	4955-0008-0131	Kaišiadorių r. sav., Žiežmarių apylinkės sen., Pažardis
748	4955/0008:0168	4400-0302-3656	Kaišiadorių r. sav., Žiežmarių apylinkės sen., Pažardis
749	4901/0004:0329	4400-2082-0075	Kaišiadorių r. sav., Žiežmarių apylinkės sen., Pažardis
750	4930/0002:0106	4930-0002-0106	Kaišiadorių r. sav., Žiežmarių apylinkės sen., Radutiškės
751	4930/0002:0105	4930-0002-0105	Kaišiadorių r. sav., Žiežmarių apylinkės sen., Radutiškės
752	4930/0002:0283	4400-0867-7792	Kaišiadorių r. sav., Žiežmarių apylinkės sen., Radutiškės
753	4930/0002:0474	4400-2057-0870	Kaišiadorių r. sav., Žiežmarių apylinkės sen., Radutiškės
754	4938/0006:0253	4400-5361-3766	Kaišiadorių r. sav., Žiežmarių apylinkės sen., Skudeniai
755	4938/0006:0102	4400-0070-6107	Kaišiadorių r. sav., Žiežmarių apylinkės sen., Skudeniai
756	4938/0007:0310	4400-2239-2778	Kaišiadorių r. sav., Žiežmarių apylinkės sen., Skudeniai
757	4938/0007:0241	4400-3174-1790	Kaišiadorių r. sav., Žiežmarių apylinkės sen., Skudeniai
758	4938/0006:0147	4400-0549-5594	Kaišiadorių r. sav., Žiežmarių apylinkės sen., Skudeniai
759	4938/0006:0146	4400-0549-5538	Kaišiadorių r. sav., Žiežmarių apylinkės sen., Skudeniai
760	4938/0007:0243	4400-3835-4691	Kaišiadorių r. sav., Žiežmarių apylinkės sen., Skudeniai
761	4938/0007:0319	4400-2265-3176	Kaišiadorių r. sav., Žiežmarių apylinkės sen., Skudeniai
762	4938/0006:0109	4400-0206-5874	Kaišiadorių r. sav., Žiežmarių apylinkės sen., Skudeniai
763	4938/0006:0130	4400-0408-9678	Kaišiadorių r. sav., Žiežmarių apylinkės sen., Skudeniai
764	4938/0007:0200	4400-0984-9618	Kaišiadorių r. sav., Žiežmarių apylinkės sen., Skudeniai
765	4938/0007:0110	4400-0509-6099	Kaišiadorių r. sav., Žiežmarių apylinkės sen., Skudeniai
766	4938/0006:0056	4938-0006-0056	Kaišiadorių r. sav., Žiežmarių apylinkės sen., Skudeniai
767	4930/0001:0049	4930-0001-0049	Kaišiadorių r. sav., Žiežmarių apylinkės sen., Strošiūnai
768	4930/0003:0221	4400-1824-0858	Kaišiadorių r. sav., Žiežmarių apylinkės sen., Šarkiškės
769	4930/0003:0462	4400-1851-4622	Kaišiadorių r. sav., Žiežmarių apylinkės sen., Šarkiškės
770	4955/0002:0501	4400-2254-5679	Kaišiadorių r. sav., Žiežmarių apylinkės sen., Triliškės
771	4958/0001:0105	4400-0269-3330	Kaišiadorių r. sav., Žiežmarių apylinkės sen., Triliškės
772	4958/0001:0092	4958-0001-0092	Kaišiadorių r. sav., Žiežmarių apylinkės sen., Triliškės
773	4958/0001:0006	4958-0001-0006	Kaišiadorių r. sav., Žiežmarių apylinkės sen., Triliškės
774	4958/0001:0085	4958-0001-0085	Kaišiadorių r. sav., Žiežmarių apylinkės sen., Triliškės
775	4958/0001:0149	4400-3688-3760	Kaišiadorių r. sav., Žiežmarių apylinkės sen., Triliškės
776	4958/0001:0096	4958-0001-0096	Kaišiadorių r. sav., Žiežmarių apylinkės sen., Triliškės
777	4955/0002:0312	4400-0447-5414	Kaišiadorių r. sav., Žiežmarių apylinkės sen., Triliškės
778	4955/0002:0034	4955-0002-0034	Kaišiadorių r. sav., Žiežmarių apylinkės sen., Triliškės
779	4958/0001:0066	4958-0001-0066	Kaišiadorių r. sav., Žiežmarių apylinkės sen., Triliškės

Eil. Nr.	Žemės sklypo kadastrinis numeris	Žemės sklypo unikalus numeris	Žemės sklypo adresas
780	4958/0001:0104	4400-0206-5796	Kaišiadorių r. sav., Žiežmarių apylinkės sen., Triliškės
781	4958/0001:0012	4958-0001-0012	Kaišiadorių r. sav., Žiežmarių apylinkės sen., Triliškės
782	4958/0001:0153	4400-3784-1318	Kaišiadorių r. sav., Žiežmarių apylinkės sen., Triliškės
783	4958/0001:0011	4958-0001-0011	Kaišiadorių r. sav., Žiežmarių apylinkės sen., Triliškės
784	4958/0001:0144	4400-3603-8290	Kaišiadorių r. sav., Žiežmarių apylinkės sen., Triliškės
785	4958/0001:0156	4400-3784-9786	Kaišiadorių r. sav., Žiežmarių apylinkės sen., Triliškės
786	4958/0001:0148	4400-3688-3682	Kaišiadorių r. sav., Žiežmarių apylinkės sen., Triliškės
787	4955/0002:0305	4400-0269-3224	Kaišiadorių r. sav., Žiežmarių apylinkės sen., Triliškės
788	4955/0002:0447	4400-1681-7755	Kaišiadorių r. sav., Žiežmarių apylinkės sen., Triliškės
789	4955/0002:0005	4955-0002-0005	Kaišiadorių r. sav., Žiežmarių apylinkės sen., Triliškės
790	4955/0002:0407	4400-1232-8471	Kaišiadorių r. sav., Žiežmarių apylinkės sen., Triliškės
791	4955/0002:0050	4955-0002-0050	Kaišiadorių r. sav., Žiežmarių apylinkės sen., Triliškės
792	4955/0002:0449	4400-1728-2498	Kaišiadorių r. sav., Žiežmarių apylinkės sen., Triliškės
793	4958/0001:0072	4958-0001-0072	Kaišiadorių r. sav., Žiežmarių apylinkės sen., Triliškės
794	4958/0001:0097	4958-0001-0097	Kaišiadorių r. sav., Žiežmarių apylinkės sen., Triliškės
795	4958/0001:0027	4958-0001-0027	Kaišiadorių r. sav., Žiežmarių apylinkės sen., Triliškės
796	4958/0001:0030	4958-0001-0030	Kaišiadorių r. sav., Žiežmarių apylinkės sen., Triliškės
797	4955/0002:0322	4400-0688-5252	Kaišiadorių r. sav., Žiežmarių apylinkės sen., Triliškės
798	4955/0002:0047	4955-0002-0047	Kaišiadorių r. sav., Žiežmarių apylinkės sen., Triliškės
799	4958/0001:0147	4400-3687-9837	Kaišiadorių r. sav., Žiežmarių apylinkės sen., Triliškės
800	4958/0001:0029	4958-0001-0029	Kaišiadorių r. sav., Žiežmarių apylinkės sen., Triliškės
801	4958/0001:0081	4958-0001-0081	Kaišiadorių r. sav., Žiežmarių apylinkės sen., Triliškės
802	4958/0001:0010	4958-0001-0010	Kaišiadorių r. sav., Žiežmarių apylinkės sen., Triliškės, Triliškių g. 19
803	4955/0002:0121	4955-0002-0121	Kaišiadorių r. sav., Žiežmarių apylinkės sen., Triliškės, Triliškių g. 7
804	4955/0002:0072	4955-0002-0072	Kaišiadorių r. sav., Žiežmarių apylinkės sen., Triliškės, Triliškių g. 9
805	4955/0002:0487	4400-2178-7555	Kaišiadorių r. sav., Žiežmarių apylinkės sen., Vladikiškės
806	4955/0002:0418	4400-1285-0538	Kaišiadorių r. sav., Žiežmarių apylinkės sen., Vladikiškės
807	4955/0002:0084	4400-2545-7569	Kaišiadorių r. sav., Žiežmarių apylinkės sen., Vladikiškės
808	4955/0002:0112	4400-4614-9424	Kaišiadorių r. sav., Žiežmarių apylinkės sen., Vladikiškės
809	4955/0002:0331	4400-0782-9303	Kaišiadorių r. sav., Žiežmarių apylinkės sen., Vladikiškės
810	4955/0002:0020	4400-2545-7380	Kaišiadorių r. sav., Žiežmarių apylinkės sen., Vladikiškės
811	4955/0002:0011	4955-0002-0011	Kaišiadorių r. sav., Žiežmarių apylinkės sen., Vladikiškės
812	4955/0002:0396	4400-1112-8786	Kaišiadorių r. sav., Žiežmarių apylinkės sen., Vladikiškės
813	4955/0002:0291	4955-0002-0291	Kaišiadorių r. sav., Žiežmarių apylinkės sen., Vladikiškės
814	4955/0002:0158	4955-0002-0158	Kaišiadorių r. sav., Žiežmarių apylinkės sen., Vladikiškės
815	4955/0002:0266	4955-0002-0266	Kaišiadorių r. sav., Žiežmarių apylinkės sen., Vladikiškės
816	4955/0002:0489	4400-2178-7788	Kaišiadorių r. sav., Žiežmarių apylinkės sen., Vladikiškės, Triliškių g. 11

GRAFINĖ DALIS