

**LIETUVOS RESPUBLIKOS ENERGETIKOS MINISTRAS****ĮSAKYMAS****DĖL ENERGETIKOS MINISTRO 2023 M. LIEPOS 18 D. ĮSAKYMO NR. 1-233 „DĖL KAUNO RAJONO SAVIVALDYBĖS TERITORIJOJE ESANČIŲ MAGISTRALINIŲ DUJOTIEKIŲ VIETOVĖS KLASIŲ TERITORIJŲ PLANO PATVIRTINIMO“ PAKEITIMO**

2026 m.

d. Nr.

Vilnius

1. P a k e i č i u Lietuvos Respublikos energetikos ministro 2023 m. liepos 18 d. įsakymą Nr. 1-233 „Dėl Kauno rajono savivaldybės teritorijoje esančių magistralinių dujotiekių vietovės klasių teritorijų plano patvirtinimo“ ir jį išdėstau nauja redakcija (Kauno rajono savivaldybės teritorijoje esančių magistralinių dujotiekių vietovės klasių teritorijų planas nauja redakcija nedėstomas):

**„LIETUVOS RESPUBLIKOS ENERGETIKOS MINISTRAS****ĮSAKYMAS****DĖL KAUNO RAJONO SAVIVALDYBĖS TERITORIJOJE ESANČIŲ MAGISTRALINIŲ DUJOTIEKIŲ VIETOVĖS KLASIŲ TERITORIJŲ PLANO PATVIRTINIMO**

Vadovaudamasis Lietuvos Respublikos specialiųjų žemės naudojimo sąlygų įstatymo 6 straipsnio 1 dalies 6 punktu, 9 straipsnio 3 dalimi, 141 straipsnio 6 dalimi, įgyvendindamas Lietuvos Respublikos Vyriausybės 2019 m. gruodžio 11 d. nutarimo Nr. 1248 „Dėl Lietuvos Respublikos specialiųjų žemės naudojimo sąlygų įstatymo įgyvendinimo“ 2.3 papunktį, vykdydamas Elektros tinklų, magistralinių dujotiekių ir naftotiekių (produktotiekių), skirstomųjų dujotiekių, šilumos perdavimo tinklų apsaugos zonų, magistralinių dujotiekių vietovės klasių teritorijų planų rengimo (nerengiant teritorijų planavimo dokumento ar žemės valdos projekto) ir tvirtinimo tvarkos aprašo, patvirtinto Lietuvos Respublikos energetikos ministro 2020 m. spalio 13 d. įsakymu Nr. 1-339 „Dėl Elektros tinklų, magistralinių dujotiekių ir naftotiekių (produktotiekių), skirstomųjų dujotiekių, šilumos perdavimo tinklų apsaugos zonų, magistralinių dujotiekių vietovės klasių teritorijų planų rengimo (nerengiant teritorijų planavimo dokumento ar žemės valdos projekto) ir tvirtinimo tvarkos aprašo patvirtinimo“, 18 ir 23 punktus bei atsižvelgdamas į valstybės įmonės Registrų centro, atstovaujančios AB „Amber Grid“ pagal 2022 m. rugsėjo 22 d. įgaliojimą Nr. 9-67, 2023 m. birželio 2 d. prašymą Nr. SP-73713 (4.55 Mr) „Prašymas organizuoti plano patvirtinimą“ ir valstybės įmonės Registrų centro, atstovaujančios AB „Amber Grid“ pagal 2025 m. liepos 18 d. įgaliojimą Nr. 9-52-(1.13-145 E), 2026 m. kovo 3 d. prašymą Nr. S-3221 (1.4 E) „Prašymas organizuoti plano patvirtinimą“:

1. T v i r t i n u pridedamus:

1.1. Kauno rajono savivaldybės teritorijoje esančių magistralinių dujotiekių vietovės klasių teritorijų planą;

1.2. Kauno rajono savivaldybės teritorijoje esančių magistralinių dujotiekių vietovės klasių teritorijų plano teritorijų sąrašą;

1.3. Kauno rajono savivaldybės teritorijoje esančių magistralinių dujotiekių vietovės klasių teritorijų plano dalies pakeitimo planą.

2. N u s t a t a u, kad šis įsakymas, Kauno rajono savivaldybės teritorijoje esančių magistralinių dujotiekių vietovės klasių teritorijų planas, Kauno rajono savivaldybės teritorijoje esančių magistralinių dujotiekių vietovės klasių teritorijų plano teritorijų sąrašas ir Kauno rajono savivaldybės teritorijoje esančių magistralinių dujotiekių vietovės klasių teritorijų plano dalies pakeitimo planas skelbiami AB „Amber Grid“ interneto svetainėje [www.ambergrid.lt](http://www.ambergrid.lt)“

2. N u s t a t a u, kad nuo šio įsakymo įsigaliojimo Kauno rajono savivaldybės teritorijoje esančių magistralinių dujotiekių vietovės klasių teritorijų plano dalies pakeitimo planas taikomas Kauno rajono savivaldybės teritorijoje esančių magistralinių dujotiekių vietovės klasių teritorijų plano teritorijų sąrašė nurodytoms naujoms, tikslinamoms ir naikinamoms teritorijoms..

Energetikos ministras

Žygimantas Vaičiūnas

## KAUNO RAJONO SAVIVALDYBĖS TERITORIJOJE ESANČIŲ MAGISTRALINIŲ DUJOTIEKIŲ VIETOVĖS KLASIŲ TERITORIJŲ PLANO DALIES PAKEITIMO PLANAS

### AIŠKINAMASIS RAŠTAS

#### 1. Priežastys, kurios lėmė šio plano dalies pakeitimo plano inicijavimą:

1.1. Amber Grid, AB (toliau – Bendrovė) Lietuvos gamtinių dujų perdavimo sistemos operatorius, atsakingas už gamtinių dujų perdavimą (transportavimą aukšto slėgio vamzdynais) sistemos naudotojams, gamtinių dujų infrastruktūros eksploatavimą, priežiūrą ir plėtojimą. Bendrovė vykdo Lietuvos Respublikos specialiųjų žemės naudojimo sąlygų įstatymo (toliau – Įstatymas) nuostatose nurodytą ūkinę veiklą, t. y. turi teisę verstis gamtinių dujų perdavimo veikla pagal Valstybinės energetikos reguliavimo tarybos 2015 m. balandžio 10 d. Nr. L2-3 (GDP) išduotą licenciją;

1.2. Bendrovė įgyvendina Įstatymo 141 straipsnio 6 dalies ir Elektros tinklų, magistralinių dujotiekių ir naftotiekių (produktotiekių), skirstomųjų dujotiekių, šilumos perdavimo tinklų apsaugos zonų, magistralinių dujotiekių vietovės klasių teritorijų plano rengimo ir tvirtinimo tvarkos aprašo, patvirtinto Lietuvos Respublikos energetikos ministro 2020 m. spalio 13 d. įsakymu Nr. 1-339 „Dėl Elektros tinklų, magistralinių dujotiekių ir naftotiekių (produktotiekių), skirstomųjų dujotiekių, šilumos perdavimo tinklų apsaugos zonų, magistralinių dujotiekių vietovės klasių teritorijų planų rengimo (nerengiant teritorijų planavimo dokumento ar žemės valdos projekto) ir tvirtinimo tvarkos aprašo patvirtinimo“ - (toliau – Tvarkos aprašas) ir kitų susijusių teisės aktų reikalavimus;

1.3. Atsižvelgiant į tai, kad buvo atnaujinti inžinerinių statinių (magistralinių dujotiekių trasų) kadastriniai matavimai ir patikslinti magistralinių dujotiekių statinių kadastro duomenys bei taip nustatytos tikslios trasos koordinatės, vadovaujantis Tvarkos aprašo 23 punktu rengiamas Kauno rajono savivaldybės teritorijoje esančių magistralinių dujotiekių vietovės klasių teritorijų plano, patvirtinto Lietuvos Respublikos energetikos ministro 2023 m. liepos 18 d. įsakymu Nr. 1-233 „Dėl Kauno rajono savivaldybės teritorijoje esančių magistralinių dujotiekių vietovės klasių teritorijų plano patvirtinimo“ (toliau – Planas) plano dalies pakeitimo planas (toliau – Pakeitimo planas).

#### 2. Informacija apie dokumentą:

**2.1. Plano pavadinimas:** „Kauno rajono savivaldybės teritorijoje esančių magistralinių dujotiekių vietovės klasių teritorijų plano dalies pakeitimo planas“.

**2.2. Planavimo tikslai:** Vadovaujantis Tvarkos aprašo 23 punktu pakeisti Planą, pagal pakitusias magistralinių dujotiekių koordinates pakeisti vietovės klasių teritorijas;

#### 2.3. Planavimo uždaviniai:

2.3.1. dėl 2023 m. liepos 18 d. Lietuvos Respublikos energetikos ministro įsakymu Nr. 1-233 patvirtinto „Kauno rajono savivaldybės teritorijoje esančių magistralinių dujotiekių vietovės klasių teritorijų plano“ dėl atliktų kadastrinių matavimų darbų, Pakeitimo planu bus pakeistos MD vietovės klasių teritorijos;

2.3.2. pakeisti įregistruotas vietovės klasių teritorijas Nekilnojamojo turto registre;

2.4. Pakeitimo planas parengtas asmenų, atitinkančių Tvarkos aprašo 5.1-5.3 punktų nuostatas, laikantis Tvarkos apraše plano rengimui keliamų reikalavimų;

2.5. Plano iniciatorius – AB „Amber Grid“ – Lietuvos gamtinių dujų perdavimo sistemos operatorius, atsakingas už gamtinių dujų perdavimą (transportavimą aukšto slėgio vamzdynais) sistemos naudotojams, gamtinių dujų infrastruktūros eksploatavimą, priežiūrą ir plėtojimą, veikiantis pagal Valstybinės energetikos reguliavimo tarybos 2014-04-10 išduotą gamtinių dujų perdavimo veiklos licenciją Nr. L2-3 (GDP). Už plano sprendinių rengimą atsakingas asmuo - vyresnioji inžinierė Laura Cimbalistaitė, tel. +370 699 22 461, el. paštas l.cimbalistaite@ambergrid.lt

2.6. Plano rengėjas – VĮ „Registru centras“ kontaktinė informacija: Studentų g. 39, Vilnius; tel. +370 5 2688262, el. paštas info@registrucentras.lt, interneto svetainė www.registrucentras.lt,

kontaktinis asmuo – Komercinių paslaugų skyriaus Vakarų Lietuvos 1 grupės vadovas – Evaldas Lukša, tel. +370 659 13447, el. paštas Evaldas.Luksa@registrucentras.lt. Už Plano sprendinių rengimą atsakingas asmuo – Komercinių paslaugų skyriaus Vakarų Lietuvos 1 grupės vadovas – Evaldas Lukša, tel. +370 659 13447, el. paštas Evaldas.Luksa@registrucentras.lt.

Pakeitimo plano rengėjas yra atsakingas už tinkamą teritorijų nurodymą ir šių teritorijų pažymėjimą plane.

### 3. Duomenys apie teritorijas:

3.1. Planas apima Kauno rajono savivaldybėje esančių AB „Amber Grid“ priklausančių magistralinių dujotiekių vietovės klasių teritorijų ribas;

3.2. Pakeitimo planu nustatomų, tikslinamų ir (ar) naikinamų teritorijų kiekis pateiktas 1 lentelėje.

**1 lentelė. Informacija apie Pakeitimo planu nustatytas, pakeistas ir panaikintas teritorijas**

	<b>Anksčiau nustatytų teritorijų</b> (1)	<b>Naujai nustatomų teritorijų</b> (2)	<b>Pakeistų teritorijų</b> (3)	<b>Naikinamų teritorijų</b> (4)	<b>Iš viso teritorijų</b> (1)+(2)-(4)
<b>Kiekis, vnt.</b>	9	0	2	0	<b>9</b>

**3.3. Informacija apie pasikeitimus į Pakeitimo planą patenkančiuose žemės sklypuose pateikiama 2 lentelėje.**

**2 lentelė. Informacija apie pasikeitimus į Pakeitimo planą patenkančiuose sklypuose.**

	<b>Anksčiau Plane patekę sklypai</b> (1)	<b>Naujai Plane patekę sklypai</b> (2)	<b>Tikslinami plotai sklypuose</b> (3)	<b>Naikinami plotai sklypuose</b> (4)	<b>Sklypai patenkantys į naujai registruojamą teritoriją</b> (5)	<b>Iš viso sklypų</b> (1)+(2)-(4)+(5)
<b>Kiekis, vnt.</b>	2687	0	281	0	<b>0</b>	<b>2687</b>

3.4. Pakeitimo plane esančioms teritorijoms nustatyti, pakeisti ir panaikinti žemės savininko, valstybinės ar savivaldybės žemės patikėtinio sutikimas neprivalomas;

3.5. Pakeitimo plano 4 lentelėje pateikiamas laisvos valstybinės žemės plotų, patenkančių Pakeitimo plane į naujai nustatomas, pakeičiamas ir (ar) panaikinamas magistralinių dujotiekių vietovės klasių teritorijas, sąrašas;

3.6. Pakeitimo plano 5 lentelėje pateikiamas žemės sklypų, patenkančių į tikslinamos magistralinių dujotiekių vietovės klasių teritorijas sąrašas;

3.7. Kartu su Pakeitimo planu pateikiamas Kauno rajono savivaldybės teritorijoje esančių magistralinių dujotiekių vietovės klasių plano teritorijų sąrašas;

3.8. Pagrindiniai techniniai duomenys apie Bendrovei nuosavybės teise priklausančių esamų inžinerinių tinklų, kurie pavaizduoti Pakeitimo plane, pateikti 3 lentelėje;

3 lentelė. Pakeitimo plane esančių magistralinių dujotiekių duomenys

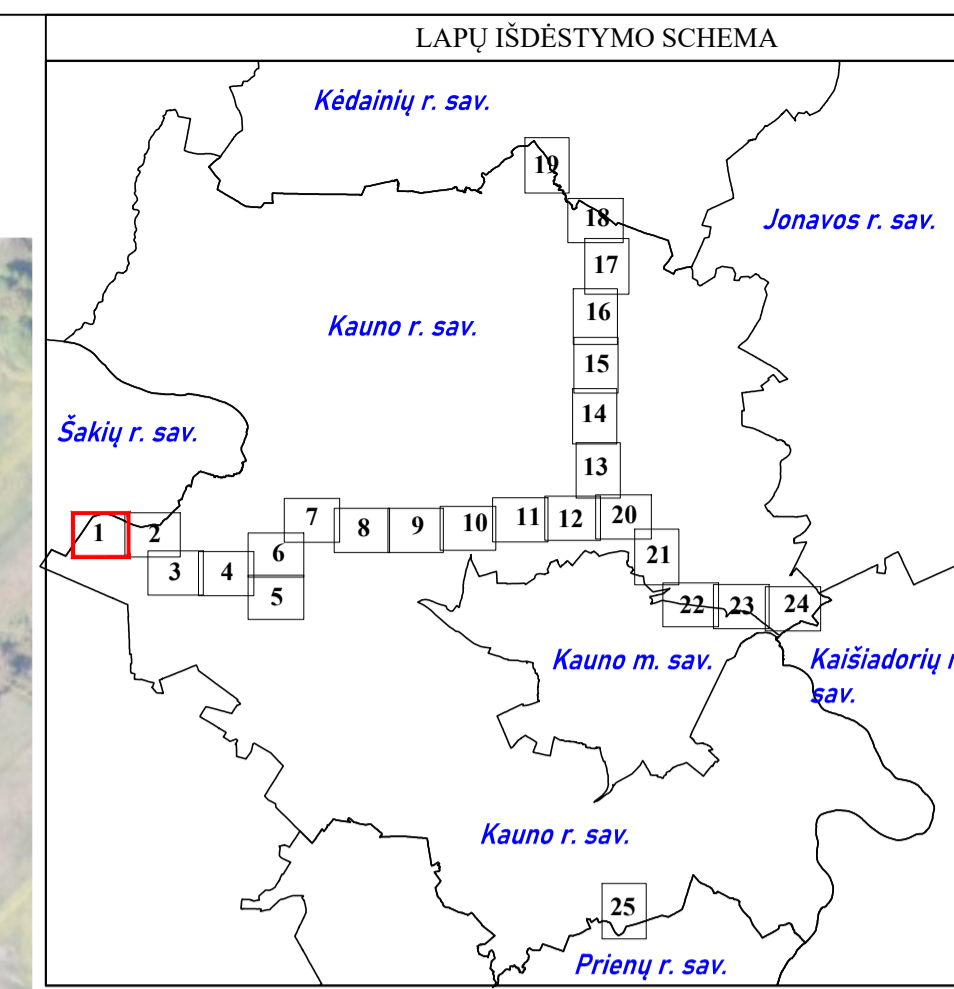
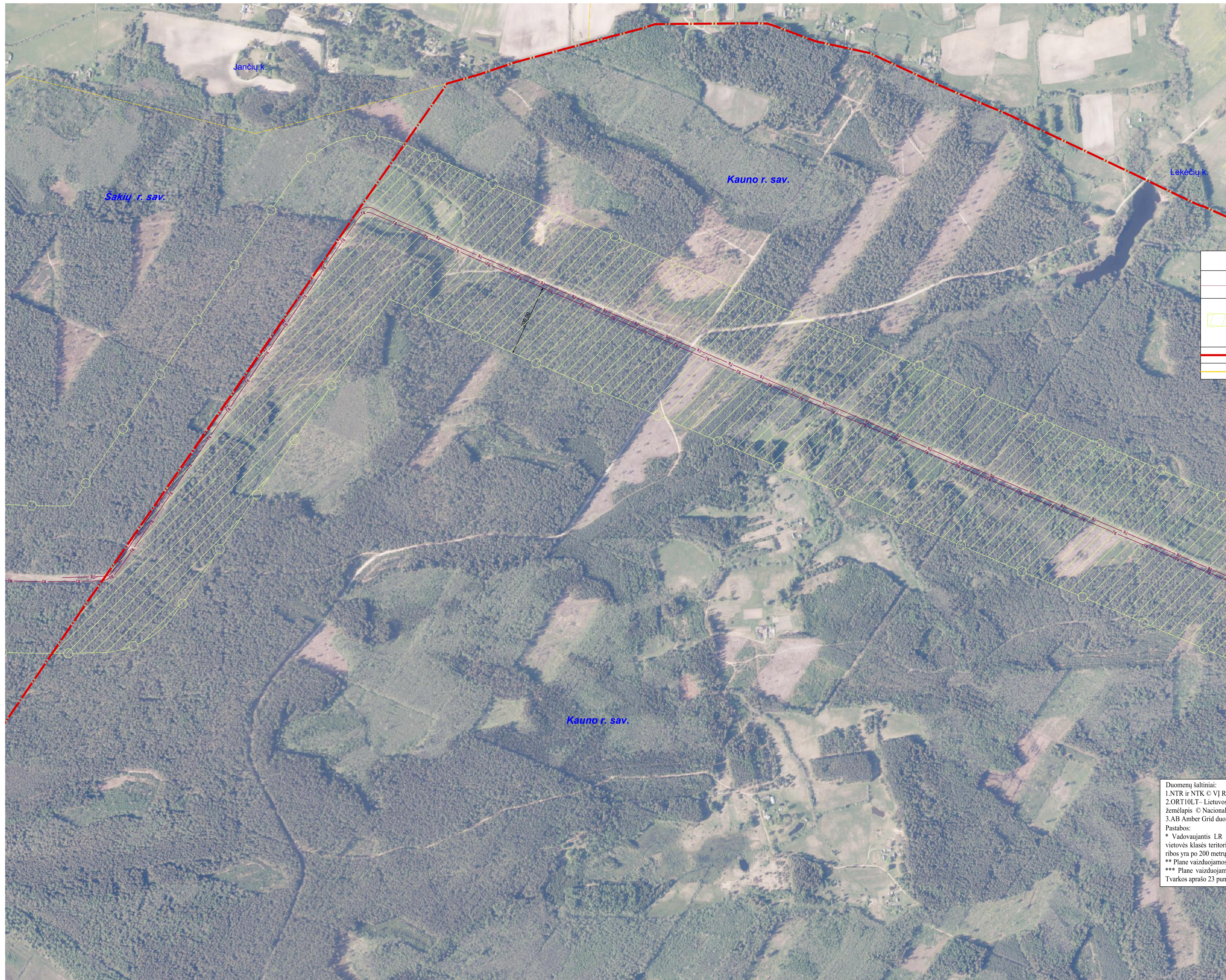
<b>Pavadinimas</b>	<b>Ilgis, km</b>
<b>Dujų tinklai - Magistralinio dujotiekio vamzdynas (Vilnius - Kaliningradas)</b> (unikalus Nr. 4400-3158-4833)	54.582
<b>Dujų tinklai - Magistralinio dujotiekio vamzdynas (Vilnius-Kaunas)</b> (unikalus Nr. . 4400-3156-8208)	4.719
<b>Dujų tinklai - Magistralinio dujotiekio vamzdynas (Atšaka į Vandžiogalos DSS)</b> (unikalus Nr. 1399-8003-2019)	17.754
<b>Dujų tinklai - Magistralinio dujotiekio vamzdynas (Atšaka į Kėdainių DSS)</b> (unikalus Nr. 4400-4042-7542)	4.811
<b>Kauno r. sav. teritorija nuo DSS-2 Domeikavos sen., per Raudondvario sen., Užliedžių sen., Zapyškio sen. iki Kauno raj. ribos</b> (unikalus Nr. 4400-0715-7662)	34.803
<b>Magistralinio dujotiekio vamzdyno atšaka į Batniavos DSS.</b> (unikalus Nr. 1399-8005-4017)	2.114
<b>Dujų tinklai - Magistralinio dujotiekio vamzdynas Kauno r. sav., Zapyškio sen., Kluoniškių k.</b> (unikalus Nr. 1399-8003-5010)	3.775
<b>Dujų tinklai - Magistralinio dujotiekio vamzdynas (Atšaka į Lekėčių DSS)</b> (unikalus Nr. 4400-4048-7340)	1.608
<b>Magistralinio dujotiekio vamzdyno atšaka į Girininkų DSS.</b> (unikalus Nr. 4400-4392-0374)	2.712
<b>Dujų tinklai - Magistralinio dujotiekio vamzdynas (Vilnius - Kaliningradas)</b> (unikalus Nr. 4400-3158-4833)	54.582
<b>Dujų tinklai - Magistralinis dujotiekio vamzdynas (Vilnius-Kaliningradas)</b> (unikalus Nr. 4400-3154-7948)	45.875
<b>Dujų tinklai - Magistralinis dujotiekis</b> (unikalus Nr. 4400-0713-5514)	27.878
<b>Dujų tinklai - Magistralinis dujotiekio vamzdynas (Vilnius-Kaliningradas)</b> (unikalus Nr. 4400-3154-7907)	45.875
<b>Dujų tinklai - Magistralinio dujotiekio vamzdynas Šakių r. sav., Lekėčių sen., Lekėčių k.</b> (unikalus Nr. 4400-1987-0158)	0.005
<b>Dujų tinklai - Magistralinio dujotiekio vamzdynas (Atšaka į Kėdainių DSS)</b> (unikalus Nr. 4400-4045-9098)	15.093
<b>Kaišiadorių r. sav., Kaišiadorių r. sav. teritorija</b> (unikalus Nr. 4400-3156-6057)	31.341
<b>Dujų tinklai - Magistralinio dujotiekio vamzdynas</b> (unikalus Nr. 4400-3158-4622)	15.737
<b>Magistralinio dujotiekio vamzdyno atšaka į Girininkų DSS.</b> (unikalus Nr. 4400-4392-0385)	22.851

3.7. Objektai ir jų apsaugos zonos Pakeitimo plane žymimos vadovaujantis Tvarkos aprašo 6.2.1-6.2.4 punktais.

3.8. Pakeitimo plane nustatomos magistralinių dujotiekių vietovės klasių teritorijos, pažymimos nurodant jų dydį pagal Įstatymo 32 straipsnyje nustatytus dydžius.

Dėl bet kokių priežasčių po Pakeitimo plano patvirtinimo pasikeitus Nekilnojamojo turto kadastrė ir Nekilnojamojo turto registre įregistruotiems žemės sklypų ar į atskirus žemės sklypus nesuformuotos laisvos valstybinės žemės plotų duomenims visais atvejais (įskaitant, bet neapsiribojant: pertvarkius sklypus, žemės sklypų ribas, suformavus naujus žemės sklypus ir kt.) Plano sprendiniais nustatytos teritorijos taikomos visiems į jas patenkantiems žemės sklypams ir į atskirus žemės sklypus nesuformuotiems laisvos valstybinės žemės plotams.

# Kauno rajono savivaldybės teritorijoje esančių magistralinių dujotiekių vietovės klasių teritorijų plano dalies pakeitimo planas M 1:5000



**SUTARTINIAI ŽENKLAI**

	Magistralinio dujotiekio vamzdis (toliau - MD)
	Informaciniais tikslais vaizduojamos aktualios magistralinių dujotiekių vietovės klasių teritorijos, patvirtintos 2023-07-18 "Kauno rajono savivaldybės teritorijoje esančių magistralinių dujotiekių vietovės klasių teritorijų planas"
	Savivaldybės teritorijos riba
	Gyvenamosios vietovės

Duomenų šaltiniai:  
 1.NTR ir NTK © VĮ Registrų centras, 2025-07-28.  
 2.ORT10LT– Lietuvos Respublikos teritorijos M1:10000 skaitmeninis rastrinis ortofotografinis žemėlapis © Nacionalinėje mės tarnyba prie AM, 2021-2023.  
 3.AB Amber Grid duomenų rinkinys, 2025.

Pastabos:  
 \* Vadovaujantis LR specialiųjų žemės naudojimo sąlygų įstatymo 33 str. Magistralinių dujotiekių vietovės klasių teritorija – išilgai magistralinio dujotiekio vamzdžio trasos esanti žemės juosta, kurios ribos yra po 200 metrų į abi puses nuo vamzdžio ašies ir 200 metrų atstumu nuo kraštinių jo taškų.  
 \*\* Plane vaizduojamos bendros magistralinių dujotiekių vietovės klasių teritorijų ribos;  
 \*\*\* Plane vaizduojamos pakitusios magistralinių dujotiekių vietovės klasių teritorijos, Vadovaujantis Tvarkos aprašo 23 punktu.

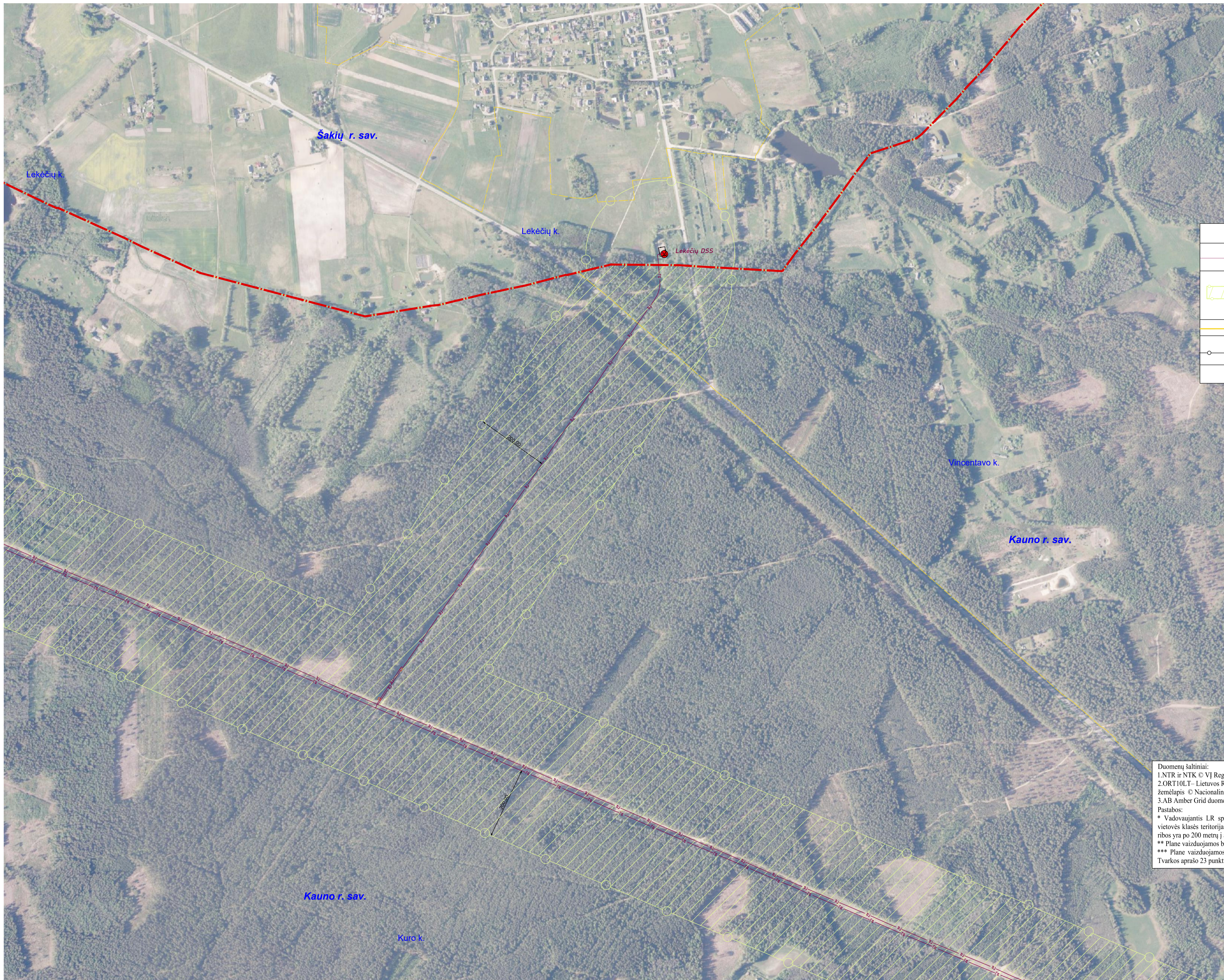
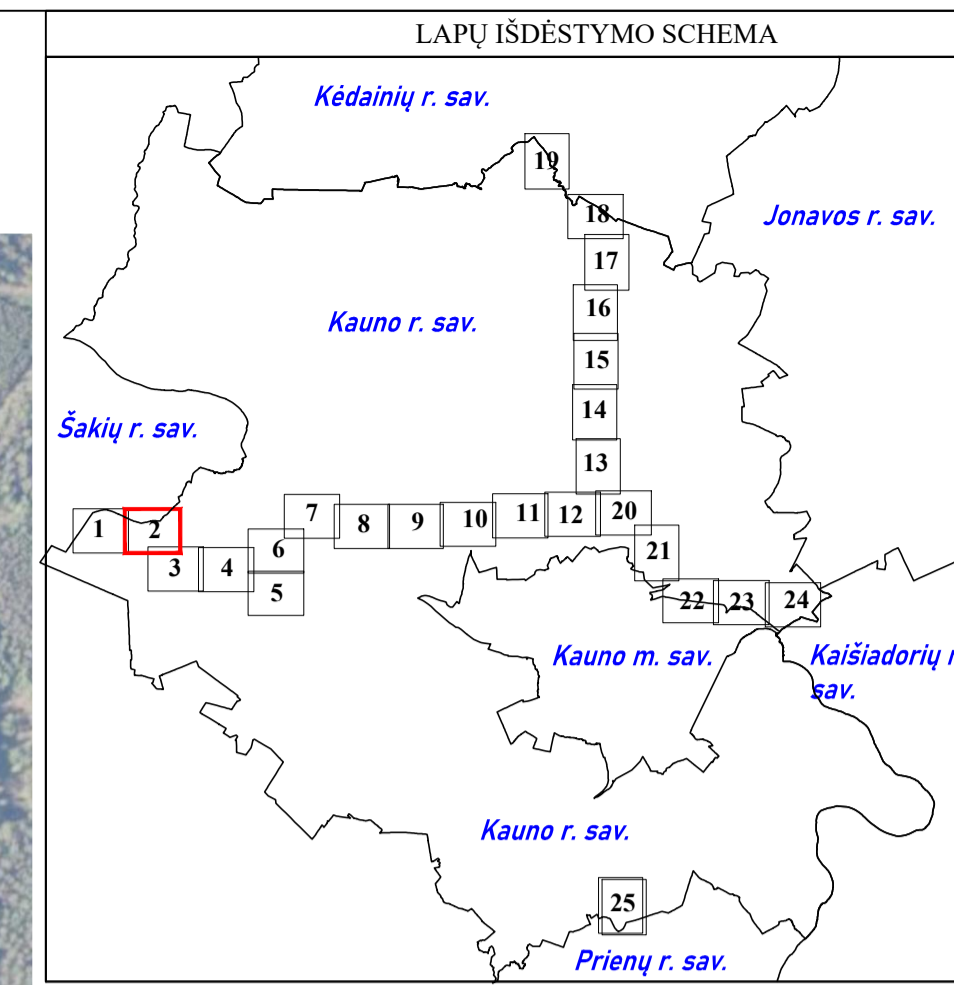
**REGISTRŲ VALSTYBĖS ĮMONĖ REGISTRŲ CENTRAS**

Įmonės kodas 124110246, Studentų g. 39, LT-08106 Vilnius tel. (8-37) 787 845  
 el.p. evaldas.luksa@registracentras.lt  
 Kvalifikacijos Nr. 2M-M-2296

Pareigos	Parašas	Vardas, pavardė	Data	Lapas	Lapų
Grupės vadovas		Evaldas Lukša	2025-09-08		
Matininkas		Marijus Neimanas	2025-09-08	1	25

Matininko kvalifikacijos pažymėjimo Nr.: 2M-M-2296

# Kauno rajono savivaldybės teritorijoje esančių magistralinių dujotiekių vietovės klasių teritorijų plano dalies pakeitimo planas M 1:5000



**SUTARTINIAI ŽENKLAI**

	Magistralinio dujotiekio vamzdis (toliau - MD)
	Informaciniais tikslais vaizduojamos aktualios magistralinių dujotiekių vietovės klasių teritorijos, patvirtintos 2023-07-18 "Kauno rajono savivaldybės teritorijoje esančių magistralinių dujotiekių vietovės klasių teritorijų planas"
	Gyvenamosios vietovės
	Teritorijos, kurioje yra MD įrenginių ir statinių (stočių, uždarymo įtaisų, valymo ir diagnostavimo įtaisų paldidimo ir priėmimo kamerų, slėgio ribojimo mazgų), aptvėrimas
	Dujų skirstymo stotis

Duomenų šaltiniai:  
 1.NTR ir NTK © VĮ Registrų centras, 2025-07-28.  
 2.ORT10LT - Lietuvos Respublikos teritorijos M1:10000 skaitmeninis rastrinis ortofotografinis žemėlapis © Nacionalinėje mės tarnyba prie AM, 2021-2023.  
 3.AB Amber Grid duomenų rinkinys, 2025.

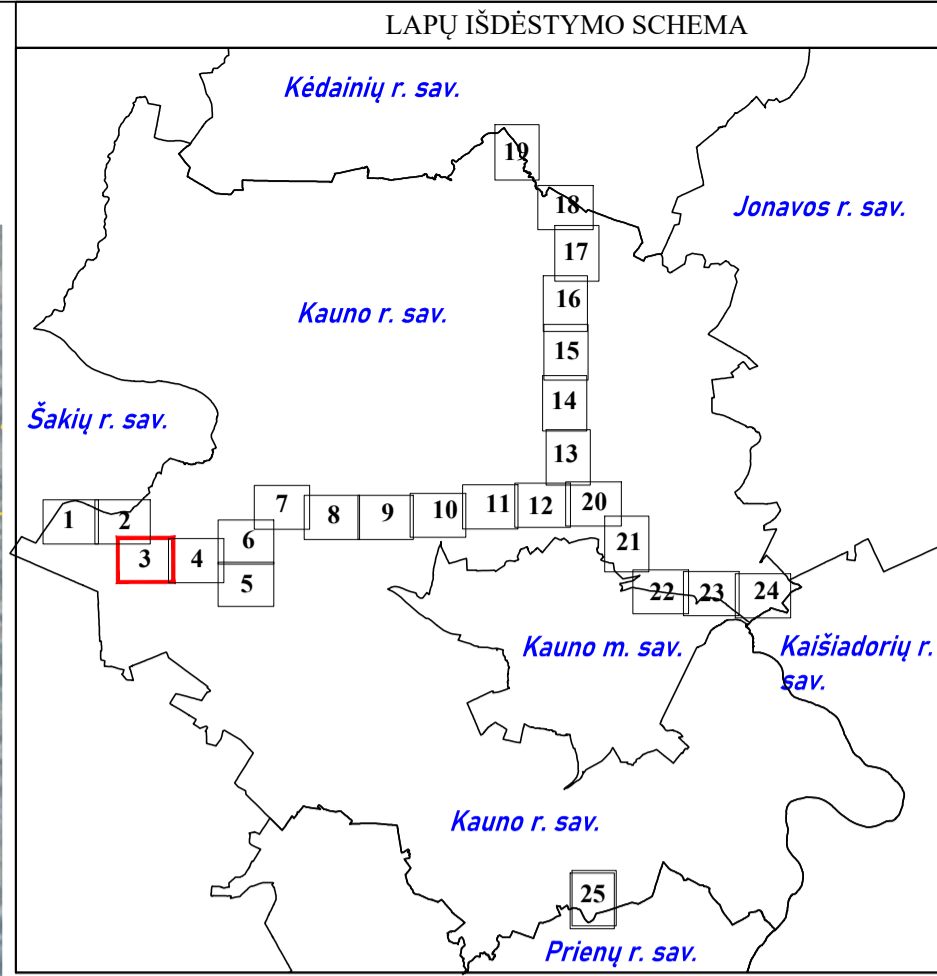
Pastabos:  
 \* Vadovaujantis LR specialiųjų žemės naudojimo sąlygų įstatymo 33 str. Magistralinių dujotiekių vietovės klasės teritorija – išilgai magistralinio dujotiekio vamzdyno trasos esanti žemės juosta, kurios ribos yra po 200 metrų į abi puses nuo vamzdyno ašies ir 200 metrų atstumu nuo kraštinių jo taškų.  
 \*\* Plane vaizduojamos bendros magistralinių dujotiekių vietovės klasių teritorijų ribos;  
 \*\*\* Plane vaizduojamos pakitusios magistralinių dujotiekių vietovės klasių teritorijos, Vadovaujantis Tvarkos aprašo 23 punktu.

**REGISTRŲ VALSTYBĖS ĮMONĖ REGISTRŲ CENTRAS**  
 Įmonės kodas 124110246, Študentų g. 39, LT-08106 Vilnius tel. (8-37) 787 845  
 e.p. evaldas.luksa@registracentras.lt  
 Kvalifikacijos Nr. 2M-M-2296

Pareigos	Parašas	Vardas, pavardė	Data	Lapas	Lapų
Grupės vadovas		Evaldas Lukša	2025-09-08	2	25
Matininkas		Marijus Neimanas	2025-09-08	2	25

Matininko kvalifikacijos pažymėjimo Nr.: 2M-M-2296

# Kauno rajono savivaldybės teritorijoje esančių magistralinių dujotiekių vietovės klasių teritorijų plano dalies pakeitimo planas M 1:5000



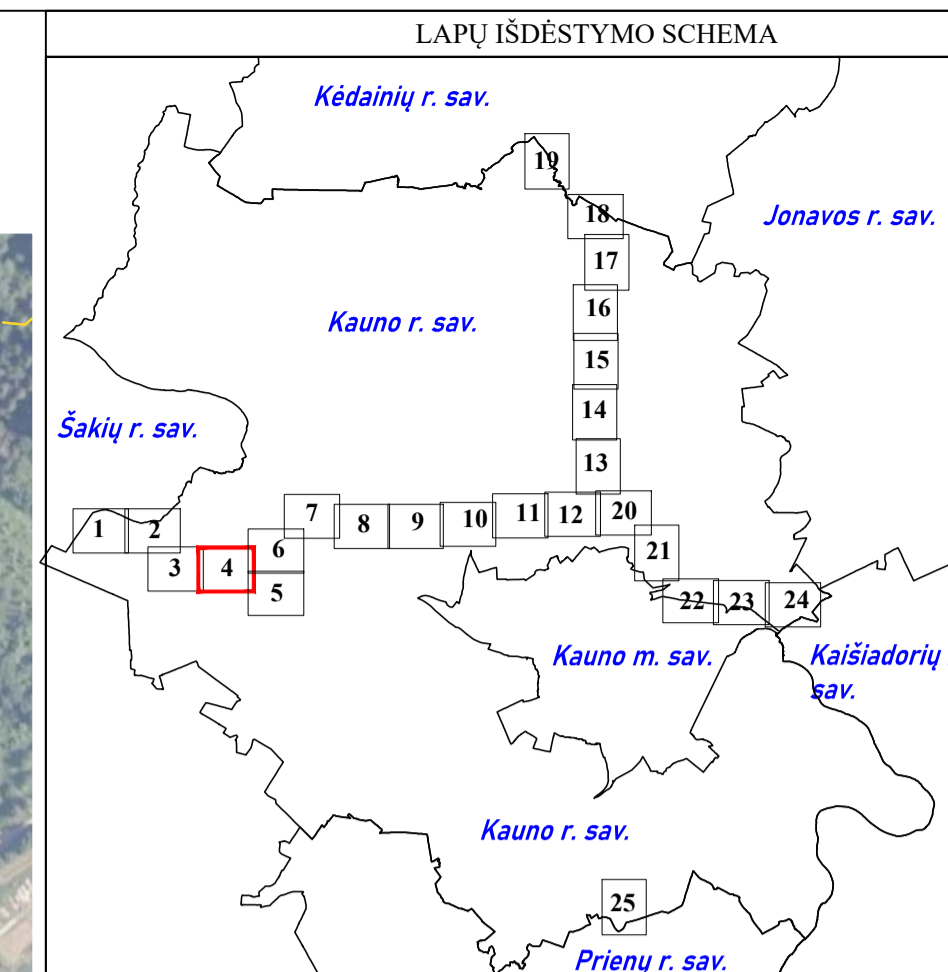
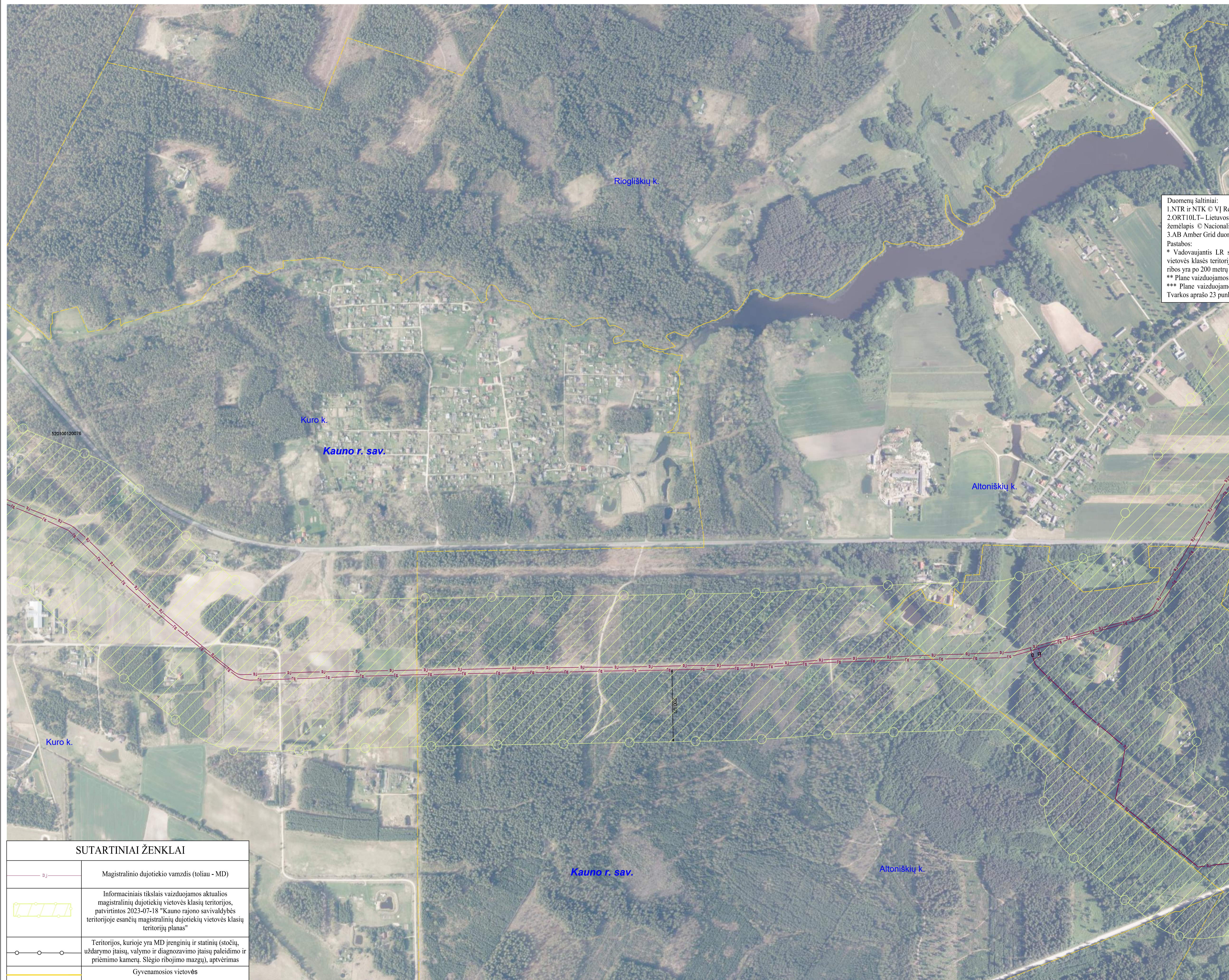
SUTARTINIAI ŽENKLAI	
	Magistralinio dujotiekio vamzdis (toliau - MD)
	Informaciniais tikslais vaizduojamas aktualios magistralinių dujotiekių vietovės klasių teritorijos, patvirtintos 2023-07-18 "Kauno rajono savivaldybės teritorijoje esančių magistralinių dujotiekių vietovės klasių teritorijų planas"
	Gyvenamosios vietovės

Duomenų šaltiniai:  
 1.NTR ir NTK © VĮ Registrų centras, 2025-07-28.  
 2.ORT10LT- Lietuvos Respublikos teritorijos M1:10000 skaitmeninis rastrinis ortofotografinis žemėlapis © Nacionalinėje mės tarnyba prie AM, 2021-2023.  
 3.AB Amber Grid duomenų rinkinys, 2025.

Pastabos:  
 \* Vadovaujantis LR specialiųjų žemės naudojimo sąlygų įstatymo 33 str. Magistralinių dujotiekių vietovės klasės teritorija – išilgai magistralinio dujotiekio vamzdyno trasos esanti žemės juosta, kurios ribos yra po 200 metrų į abi puses nuo vamzdyno ašies ir 200 metrų atstumu nuo kraštinių jo taškų.  
 \*\* Plane vaizduojamos bendros magistralinių dujotiekių vietovės klasių teritorijų ribos;  
 \*\*\* Plane vaizduojamos pakitusios magistralinių dujotiekių vietovės klasių teritorijos, Vadovaujantis Tvarkos aprašo 23 punktu.

Įmonės kodas 124110246, Štadėnų g. 39, LT-08106 Vilnius tel. (8-37) 787 845 e.p. evaldas.luksa@registracentras.lt Kvalifikacijos Nr. 2M-M-2296					
Pareigos	Parašas	Vardas, pavardė	Data	Lapas	Lapų
Grupės vadovas		Evaldas Lukša	2025-09-08		
Matininkas		Marius Neimanas	2025-09-08	3	25
Matininko kvalifikacijos pažymėjimo Nr.: 2M-M-2296					

## Kauno rajono savivaldybės teritorijoje esančių magistralinių dujotiekių vietovės klasių teritorijų plano dalies pakeitimo planas M 1:5000



## Duomenų šaltiniai:

- 1.NTR ir NTK © VĮ Registrų centras, 2025-07-28.
- 2.ORT10LT– Lietuvos Respublikos teritorijos M1:10000 skaitmeninis rastrinis ortofotografinis žemėlapis © Nacionalinė žemės tarnyba prie AM, 2021-2023.
- 3.AB Amber Grid duomenų rinkinys, 2025.

## Pastabos:

- \* Vadovaujantis LR specialiųjų žemės naudojimo sąlygų įstatymo 33 str. Magistralinių dujotiekių vietovės klasės teritorija – išilgai magistralinio dujotiečio vamzdžio trasos esanti žemės juosta, kurios ribos yra po 200 metrų į abi puses nuo vamzdžio ašies ir 200 metrų atstumu nuo kraštinių jo taškų.
- \*\* Plane vaizduojamos bendros magistralinių dujotiekių vietovės klasių teritorijų ribos;
- \*\*\* Plane vaizduojamos pakitusios magistralinių dujotiekių vietovės klasių teritorijos, Vadovaujantis Tvarkos aprašo 23 punktu.

## SUTARTINIAI ŽENKLAI

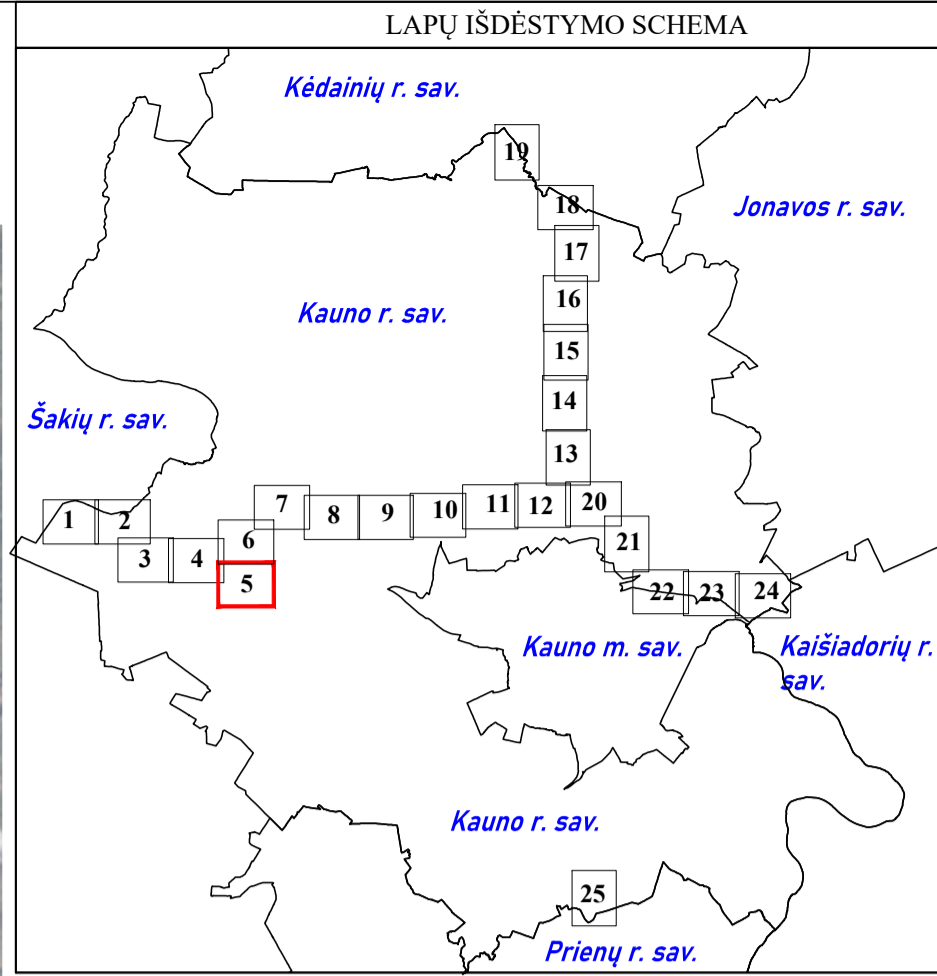
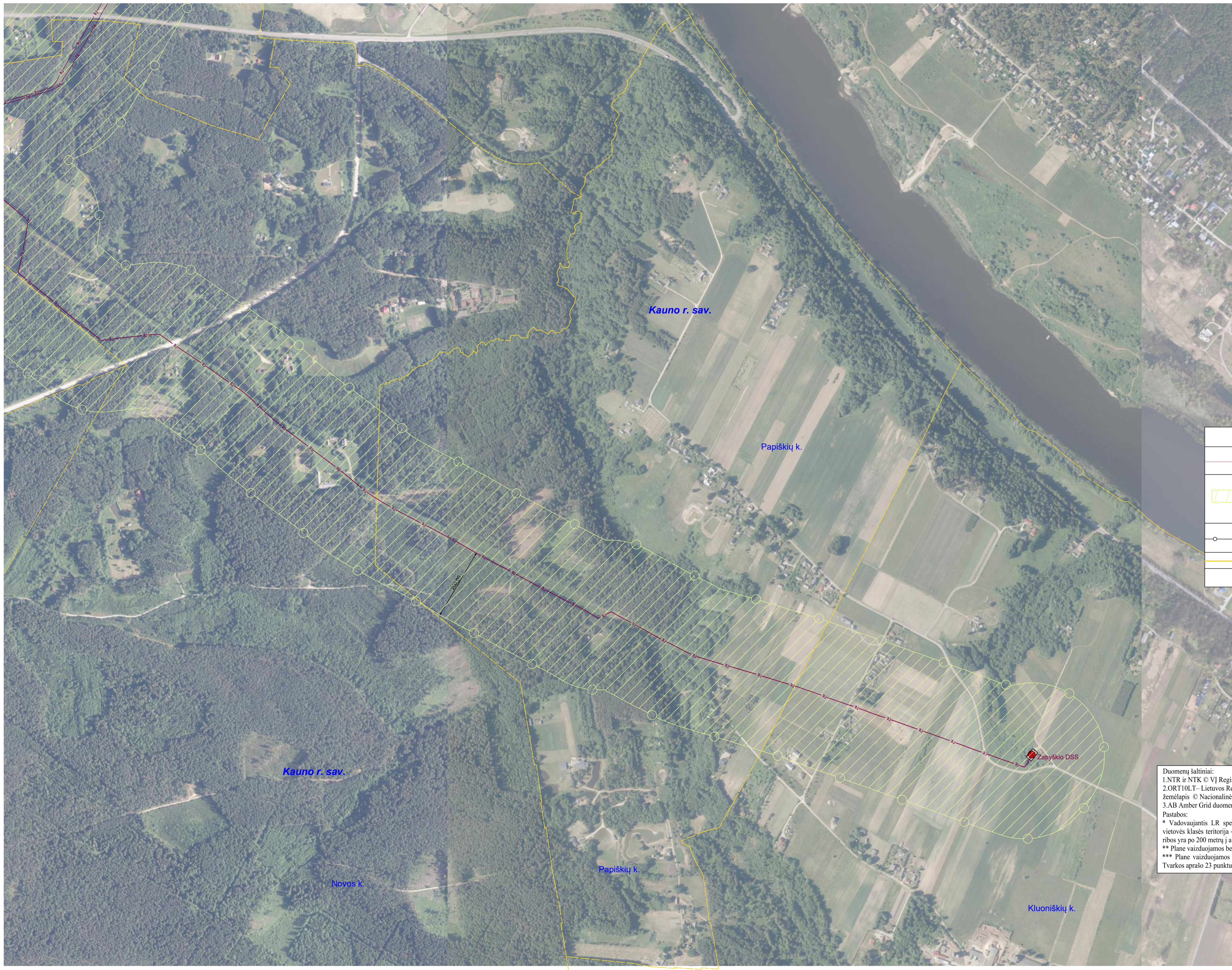
	Magistralinio dujotiečio vamzdis (toliau - MD)
	Informaciniais tikslais vaizduojamos aktualios magistralinių dujotiekių vietovės klasių teritorijos, patvirtintos 2023-07-18 "Kauno rajono savivaldybės teritorijoje esančių magistralinių dujotiekių vietovės klasių teritorijų planas"
	Teritorijos, kurioje yra MD įrenginių ir statinių (stočių, uždarymo įtaisų, valymo ir diagnostavimo įtaisų paleidimo ir priėmimo kamerų, slėgio ribojimo mazgų), aptvėrimas
	Gyvenamosios vietovės

REGISTRŲ VALSTYBĖS ĮMONĖ REGISTRŲ CENTRAS  
 Įmonės kodas 124110246, Študentų g. 39, LT-08106 Vilnius tel. (8-37) 787 845  
 e.p. evaldas.lukša@registracentras.lt  
 Kvalifikacijos Nr. 2M-M-2296

Pareigos	Parašas	Vardas, pavardė	Data	Lapas	Lapų
Grupės vadovas		Evaldas Lukša	2025-09-08		
Matininkas		Marius Neimanas	2025-09-08	4	25

Matininko kvalifikacijos pažymėjimo Nr.: 2M-M-2296

# Kauno rajono savivaldybės teritorijoje esančių magistralinių dujotiekių vietovės klasių teritorijų plano dalies pakeitimo planas M 1:5000



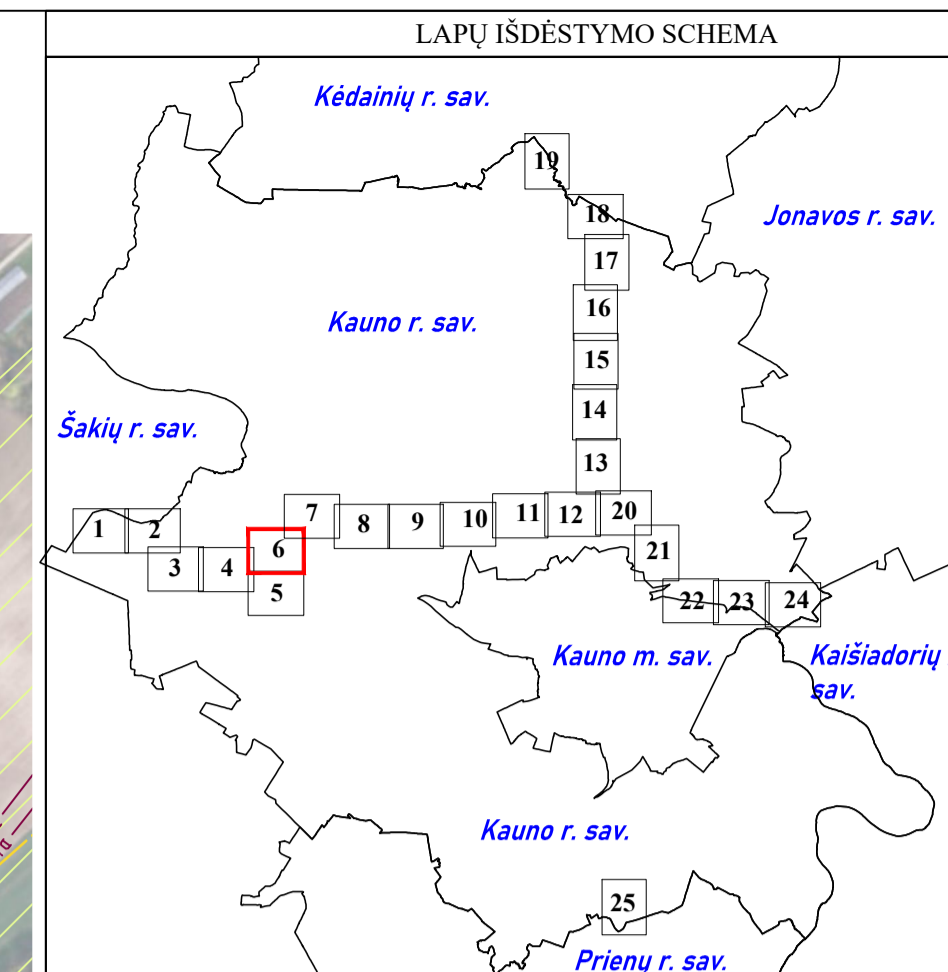
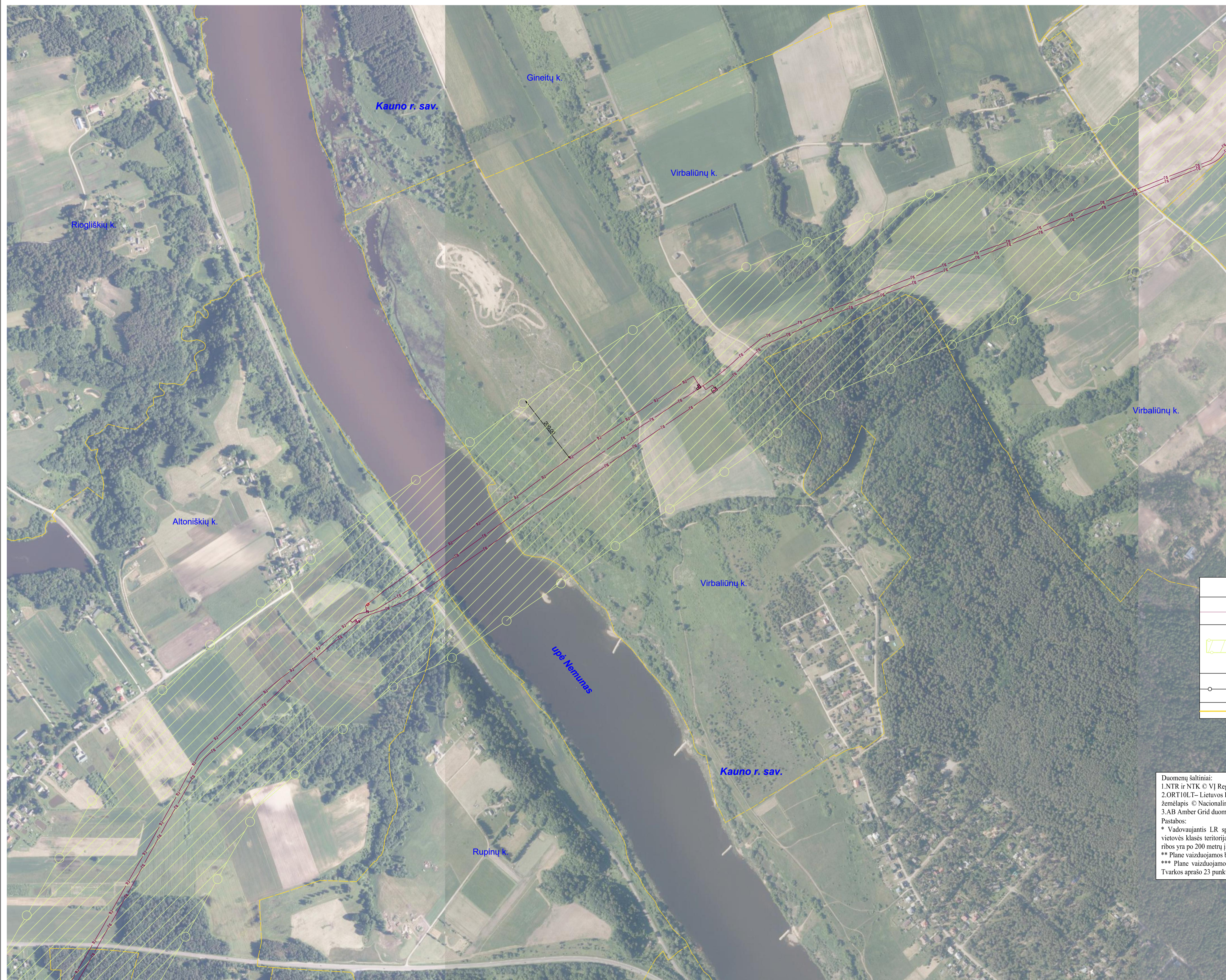
SUTARTINIAI ŽENKLAI	
	Magistralinio dujotiekio vamzdis (toliau - MD)
	Informaciniais tikslais vaizduojamos aktualios magistralinių dujotiekių vietovės klasių teritorijos, patvirtintos 2023-07-18 "Kauno rajono savivaldybės teritorijoje esančių magistralinių dujotiekių vietovės klasių teritorijų planas"
	Teritorijos, kurioje yra MD įrenginių ir statinių (stočių, uždarymo įtaisų, valymo ir diagnostavimo įtaisų paleidimo ir priėmimo kamerų, slėgio ribojimo mazgų), aptvėrimas
	Gyvenamosios vietovės
	Dujų skirstymo stotis

Duomenų šaltiniai:  
 1.NTR ir NTK © VĮ Registrų centras, 2025-07-28.  
 2.ORT10LT – Lietuvos Respublikos teritorijos M1:10000 skaitmeninis rastrinis ortofotografinis žemėlapis © Nacionalinėje mės tarnyba prie AM, 2021-2023.  
 3.AB Amber Grid duomenų rinkinys, 2025.

Pastabos:  
 \* Vadovaujantis LR specialiųjų žemės naudojimo sąlygų įstatymo 33 str. Magistralinių dujotiekių vietovės klasės teritorija – išilgai magistralinio dujotiekio vamzdžio trasos esanti žemės juosta, kurios ribos yra po 200 metrų į abi puses nuo vamzdžio ašies ir 200 metrų atstumu nuo kraštinių jo taškų.  
 \*\* Plane vaizduojamos bendros magistralinių dujotiekių vietovės klasių teritorijų ribos;  
 \*\*\* Plane vaizduojamos pakitusios magistralinių dujotiekių vietovės klasių teritorijos, Vadovaujantis Tvarkos aprašo 23 punktu.

REGISTRŲ VALSTYBĖS ĮMONĖ REGISTRŲ CENTRAS					
Įmonės kodas 124110246, Študentų g. 39, LT-08106 Vilnius tel. (8-37) 787 845 e.p. evaldas.luksa@registracentras.lt Kvalifikacijos Nr. 2M-M-2296					
Pareigos	Parašas	Vardas, pavardė	Data	Lapas	Lapų
Grupės vadovas		Evaldas Lukša	2025-09-08	5	25
Matininkas		Marius Neimanas	2025-09-08		
Matininko kvalifikacijos pažymėjimo Nr.: 2M-M-2296					

## Kauno rajono savivaldybės teritorijoje esančių magistralinių dujotiekių vietovės klasių teritorijų plano dalies pakeitimo planas M 1:5000



SUTARTINIAI ŽENKLAI	
	Magistralinio dujotiekio vamzdis (toliau - MD)
	Informaciniais tikslais vaizduojamas aktualios magistralinių dujotiekių vietovės klasių teritorijos, patvirtintos 2023-07-18 "Kauno rajono savivaldybės teritorijoje esančių magistralinių dujotiekių vietovės klasių teritorijų planas"
	Teritorijos, kuriose yra MD įrenginių ir statinių (storių, uždarymo įtaisų, valymo ir diagnostavimo įtaisų paleidimo ir priėmimo kamerų, slėgio ribojimo mazgų), aptvėrimas
	Gyvenamosios vietovės

Duomenų šaltiniai:  
 1.NTR ir NTK © VĮ Registrų centras, 2025-07-28.  
 2.ORT10LT- Lietuvos Respublikos teritorijos M1:10000 skaitmeninis rastrinis ortofotografinis žemėlapis © Nacionalinėje mės tarnyba prie AM, 2021-2023.  
 3.AB Amber Grid duomenų rinkinys, 2025.

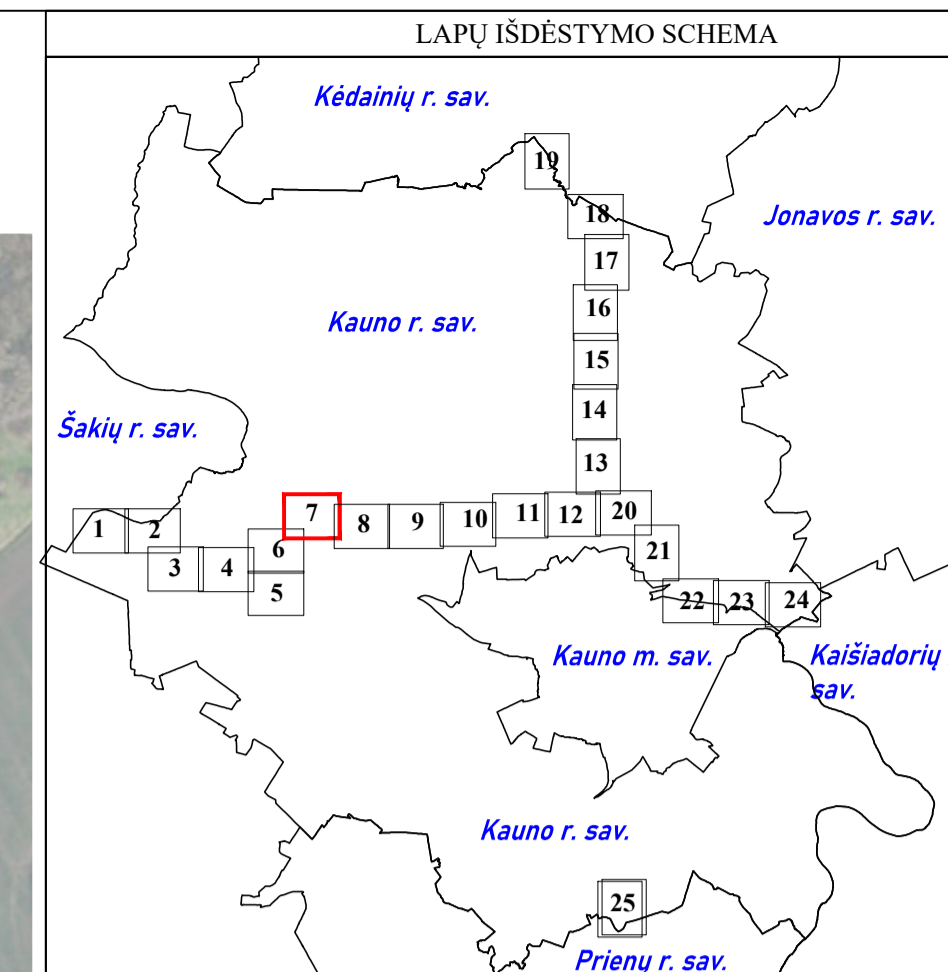
Pastabos:  
 \* Vadovaujantis LR specialiųjų žemės naudojimo sąlygų įstatymo 33 str. Magistralinių dujotiekių vietovės klasių teritorija – išilgai magistralinio dujotiekio vamzdžio trasos esanti žemės juosta, kurios ribos yra po 200 metrų į abi puses nuo vamzdžio ašies ir 200 metrų atstumu nuo kraštinių jo taškų.  
 \*\* Plane vaizduojamos bendros magistralinių dujotiekių vietovės klasių teritorijų ribos;  
 \*\*\* Plane vaizduojamos pakitusios magistralinių dujotiekių vietovės klasių teritorijos, Vadovaujantis Tvarkos aprašo 23 punktu.

REGISTRŲ VALSTYBĖS ĮMONĖ REGISTRŲ CENTRAS  
 Įmonės kodas 124110246, Šnaberių g. 39, LT-08106 Vilnius tel. (8-37) 787 845  
 e.p. evaldas.luksa@registracentras.lt  
 Kvalifikacijos Nr. 2M-M-2296

Pareigos	Parašas	Vardas, pavardė	Data	Lapas	Lapų
Grupės vadovas		Evaldas Lukša	2025-09-08	6	25
Matininkas		Marijus Neimanas	2025-09-08		

Matininko kvalifikacijos pažymėjimo Nr.: 2M-M-2296

## Kauno rajono savivaldybės teritorijoje esančių magistralinių dujotiekių vietovės klasių teritorijų plano dalies pakeitimo planas M 1:5000



## SUTARTINIAI ŽENKLAI

	Magistralinio dujotiekio vamzdis (toliau - MD)
	Informaciniais tikslais vaizduojamas aktualios magistralinių dujotiekių vietovės klasių teritorijos, patvirtintos 2023-07-18 "Kauno rajono savivaldybės teritorijoje esančių magistralinių dujotiekių vietovės klasių teritorijų planas"
	Teritorijos, kurioje yra MD įrenginių ir statinių (stočių, uždarymo įtaisų, valymo ir diagnostavimo įtaisų paleidimo ir priėmimo kamerų, slėgio ribojimo mazgų), aptvėrimas
	Gyvenamosios vietovės

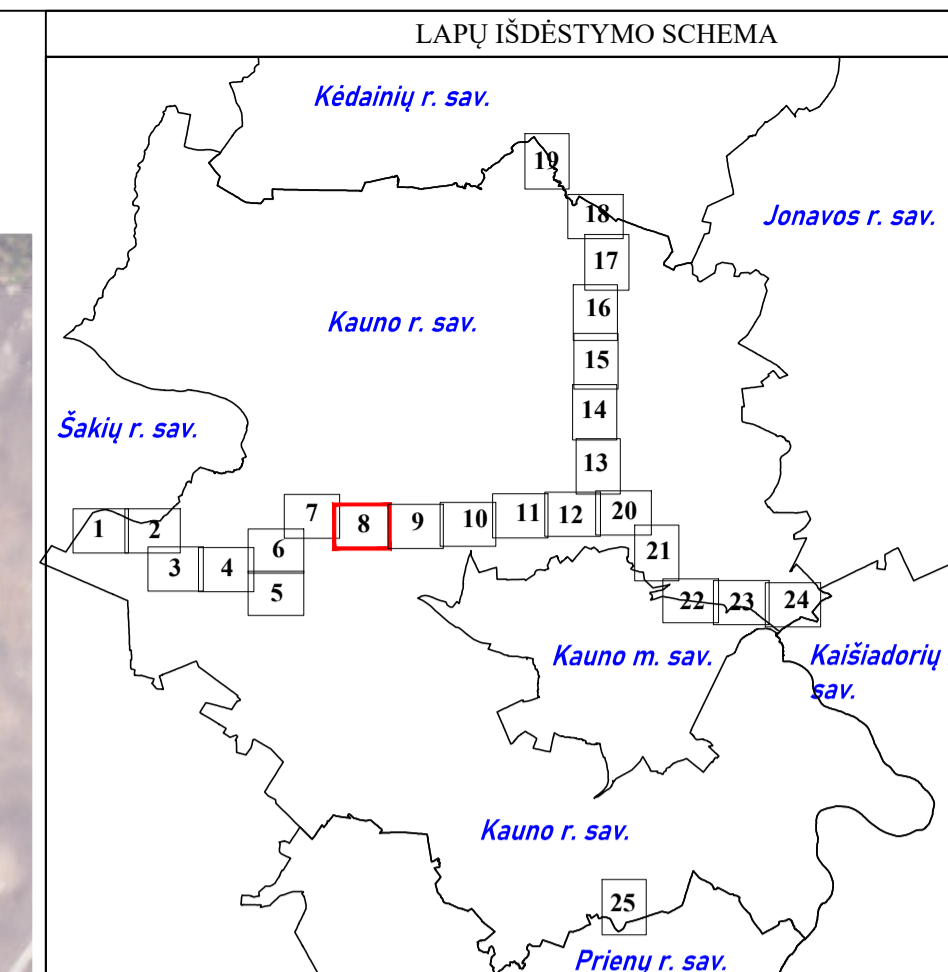
## Duomenų šaltiniai:

- 1.NTR ir NTK © VĮ Registrų centras, 2025-07-28.
- 2.ORT10LT– Lietuvos Respublikos teritorijos M1:10000 skaitmeninis rastrinis ortofotografinis žemėlapis © Nacionalinėje mės tarnyba prie AM, 2021-2023.
- 3.AB Amber Grid duomenų rinkinys, 2025.

## Pastabos:

- \* Vadovaujantis LR specialiųjų žemės naudojimo sąlygų įstatymo 33 str. Magistralinių dujotiekių vietovės klasės teritorija – išilgai magistralinio dujotiekio vamzdyno trasos esanti žemės juosta, kurios ribos yra po 200 metrų į abi puses nuo vamzdyno ašies ir 200 metrų atstumu nuo kraštinio jo taškų.
- \*\* Plane vaizduojamas bendros magistralinių dujotiekių vietovės klasių teritorijų ribos;
- \*\*\* Plane vaizduojamos pakitusios magistralinių dujotiekių vietovės klasių teritorijos, Vadovaujantis Tvarkos aprašo 23 punktu.

## Kauno rajono savivaldybės teritorijoje esančių magistralinių dujotiekių vietovės klasių teritorijų plano dalies pakeitimo planas M 1:5000



## SUTARTINIAI ŽENKLAI

	Magistralinio dujotiekio vamzdis (toliau - MD)
	Informaciniais tikslais vaizduojamas aktualios magistralinių dujotiekių vietovės klasių teritorijos, patvirtintos 2023-07-18 "Kauno rajono savivaldybės teritorijoje esančių magistralinių dujotiekių vietovės klasių teritorijų planas"
	Gyvenamosios vietovės

Duomenų šaltiniai:  
 1.NTR ir NTK © VĮ Registrų centras, 2025-07-28.  
 2.ORT10LT – Lietuvos Respublikos teritorijos M1:10000 skaitmeninis rastrinis ortofotografinis žemėlapis © Nacionalinėje mės tarnyba prie AM, 2021-2023.  
 3.AB Amber Grid duomenų rinkinys, 2025.

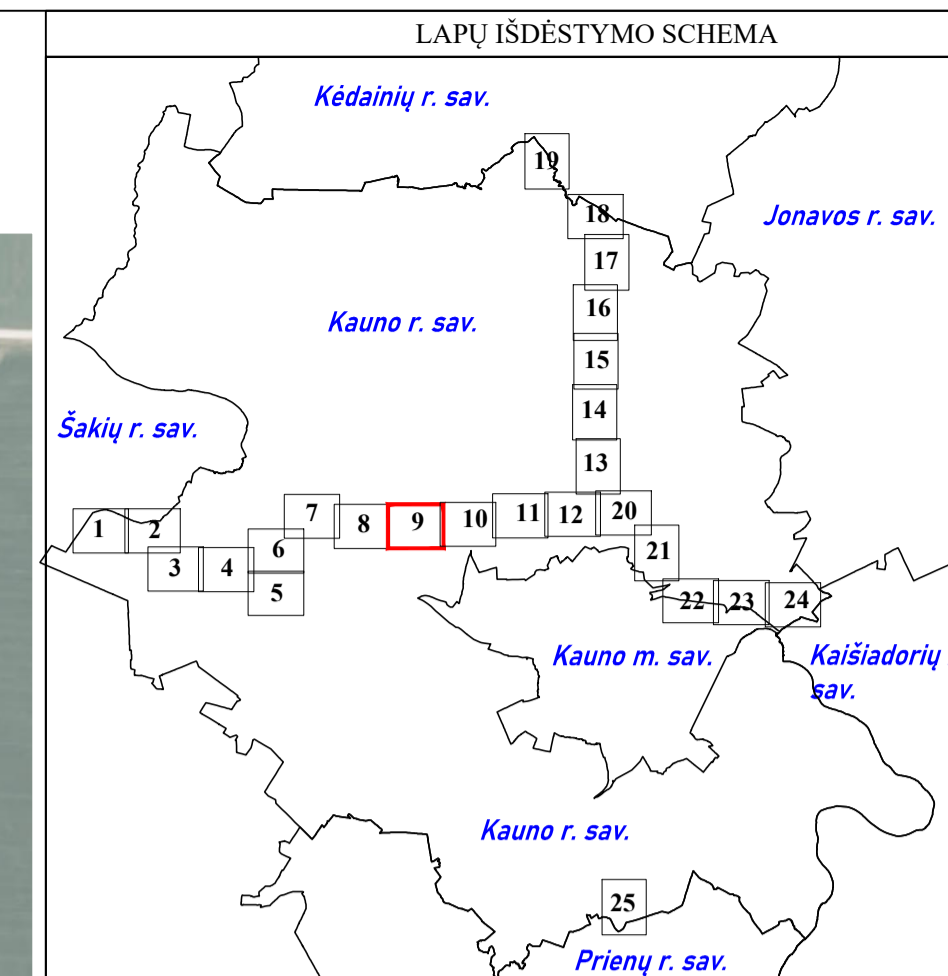
Pastabos:  
 \* Vadovaujantis LR specialiųjų žemės naudojimo sąlygų įstatymo 33 str. Magistralinių dujotiekių vietovės klasės teritorija – išilgai magistralinio dujotiekio vamzdžio trasos esanti žemės juosta, kurios ribos yra po 200 metrų į abi puses nuo vamzdžio ašies ir 200 metrų atstumu nuo kraštinių jo taškų.  
 \*\* Plane vaizduojamos bendros magistralinių dujotiekių vietovės klasių teritorijų ribos;  
 \*\*\* Plane vaizduojamos pakitusios magistralinių dujotiekių vietovės klasių teritorijos, Vadovaujantis Tvarkos aprašo 23 punktu.

**REGISTRŲ VALSTYBĖS ĮMONĖ REGISTRŲ CENTRAS**  
 Įmonės kodas 124110246, Studentų g. 39, LT-08106 Vilnius tel. (8-37) 787 845  
 e.p. evaldas.luksa@registracentras.lt  
 Kvalifikacijos Nr. 2M-M-2296

Pareigos	Parašas	Vardas, pavardė	Data	Lapas	Lapų
Grupės vadovas		Evaldas Lukša	2025-09-08		
Matininkas		Marius Neimanas	2025-09-08	8	25

Matininko kvalifikacijos pažymėjimo Nr.: 2M-M-2296

## Kauno rajono savivaldybės teritorijoje esančių magistralinių dujotiekių vietovės klasių teritorijų plano dalies pakeitimo planas M 1:5000



## SUTARTINIAI ŽENKLAI

	Magistralinio dujotiekio vamzdis (toliau - MD)
	Informaciniais tikslais vaizduojamas aktualios magistralinių dujotiekių vietovės klasių teritorijos, patvirtintos 2023-07-18 "Kauno rajono savivaldybės teritorijoje esančių magistralinių dujotiekių vietovės klasių teritorijų planas"
	Gyvenamosios vietovės

Duomenų šaltiniai:  
 1.NTR ir NTK © VĮ Registrų centras, 2025-07-28.  
 2.ORT10LT- Lietuvos Respublikos teritorijos M1:10000 skaitmeninis rastrinis ortofotografinis žemėlapis © Nacionalinėje mės tarnyba prie AM, 2021-2023.  
 3.AB Amber Grid duomenų rinkinys, 2025.

Pastabos:  
 \* Vadovaujantis LR specialiųjų žemės naudojimo sąlygų įstatymo 33 str. Magistralinių dujotiekių vietovės klasės teritorija – išilgai magistralinio dujotiekio vamzdžio trasos esanti žemės juosta, kurios ribos yra po 200 metrų į abi puses nuo vamzdžio ašies ir 200 metrų atstumu nuo kraštinių jo taškų.  
 \*\* Plane vaizduojamos bendros magistralinių dujotiekių vietovės klasių teritorijų ribos;  
 \*\*\* Plane vaizduojamos pakitusios magistralinių dujotiekių vietovės klasių teritorijos, Vadovaujantis Tvarkos aprašo 23 punktu.

REGISTRŲ VALSTYBĖS ĮMONĖ REGISTRŲ CENTRAS  
 Įmonės kodas 124110246, Šnaberių g. 39, LT-08106 Vilnius tel. (8-37) 787 845  
 e.p. evaldas.lukša@registracentras.lt  
 Kvalifikacijos Nr. 2M-M-2296

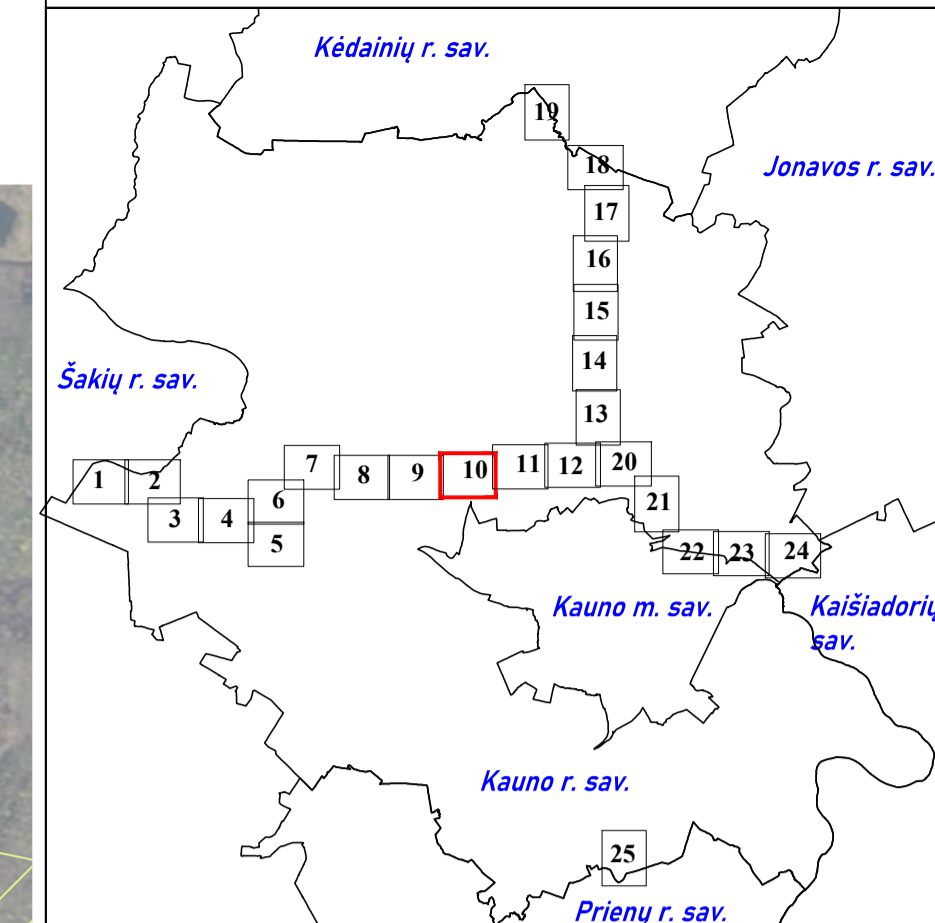
Pareigos	Parašas	Vardas, pavardė	Data	Lapas	Lapų
Grupės vadovas		Evaldas Lukša	2025-09-08		
Matininkas		Marijus Neimanas	2025-09-08	9	25

Matininko kvalifikacijos pažymėjimo Nr.: 2M-M-2296

## Kauno rajono savivaldybės teritorijoje esančių magistralinių dujotiekių vietovės klasių teritorijų plano dalies pakeitimo planas M 1:5000



## LAPŲ IŠDĖSTYMO SCHEMA



## SUTARTINIAI ŽENKLAI

	Magistralinio dujotiekio vamzdis (toliau - MD)
	Informaciniais tikslais vaizduojamas aktualios magistralinių dujotiekių vietovės klasių teritorijos, patvirtintos 2023-07-18 "Kauno rajono savivaldybės teritorijoje esančių magistralinių dujotiekių vietovės klasių teritorijų planas"
	Gyvenamosios vietovės

## Duomenų šaltiniai:

- 1.NTR ir NTK © VĮ Registrų centras, 2025-07-28.
- 2.ORT10LT– Lietuvos Respublikos teritorijos M1:10000 skaitmeninis rastrinis ortofotografinis žemėlapis © Nacionalinėje mės tarnyba prie AM, 2021-2023.
- 3.AB Amber Grid duomenų rinkinys, 2025.

## Pastabos:

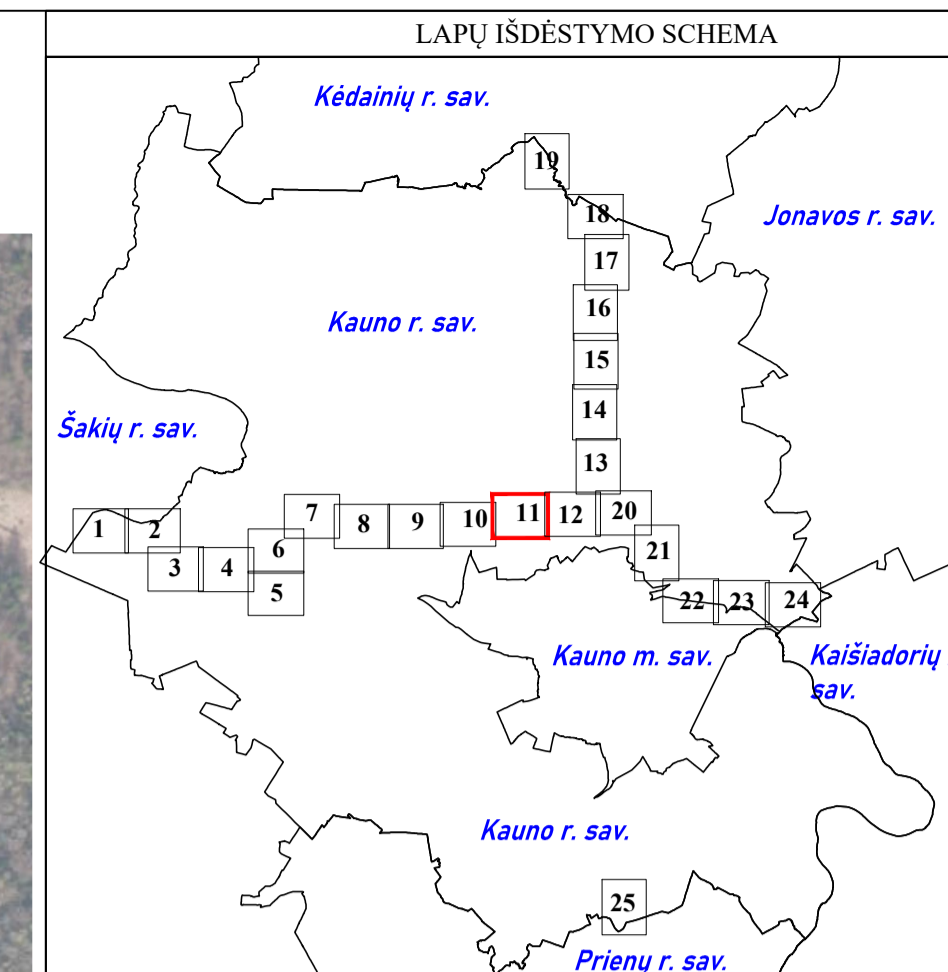
- \* Vadovaujantis LR specialiuju žemės naudojimo sąlygų įstatymo 33 str. Magistralinių dujotiekių vietovės klasės teritorija – išilgai magistralinio dujotiekio vamzdyno trasos esanti žemės juosta, kurios ribos yra po 200 metrų į abi puses nuo vamzdyno ašies ir 200 metrų atstumu nuo kraštinių jo taškų.
- \*\* Plane vaizduojamos bendros magistralinių dujotiekių vietovės klasių teritorijų ribos;
- \*\*\* Plane vaizduojamos pakitusios magistralinių dujotiekių vietovės klasių teritorijos, Vadovaujantis Tvarkos aprašo 23 punktu.

**REGISTRŲ VALSTYBĖS ĮMONĖ REGISTRŲ CENTRAS**  
 Įmonės kodas 124110246, Šnaberių g. 39, LT-08106 Vilnius tel. (8-37) 787 845  
 e.p. evaldas.lukša@registrcentras.lt  
 Kvalifikacijos Nr. 2M-M-2296


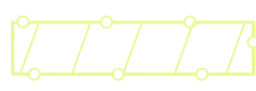

Pareigos	Parašas	Vardas, pavardė	Data	Lapas	Lapų
Grupės vadovas		Evaldas Lukša	2025-09-08	10	25
Matininkas		Marius Neimanas	2025-09-08		

Matininko kvalifikacijos pažymėjimo Nr.: 2M-M-2296

## Kauno rajono savivaldybės teritorijoje esančių magistralinių dujotiekių vietovės klasių teritorijų plano dalies pakeitimo planas M 1:5000



## SUTARTINIAI ŽENKLAI

	Magistralinio dujotiekio vamzdis (toliau - MD)
	Informaciniais tikslais vaizduojamas aktualios magistralinių dujotiekių vietovės klasių teritorijos, patvirtintos 2023-07-18 "Kauno rajono savivaldybės teritorijoje esančių magistralinių dujotiekių vietovės klasių teritorijų planas"
	Gyvenamosios vietovės

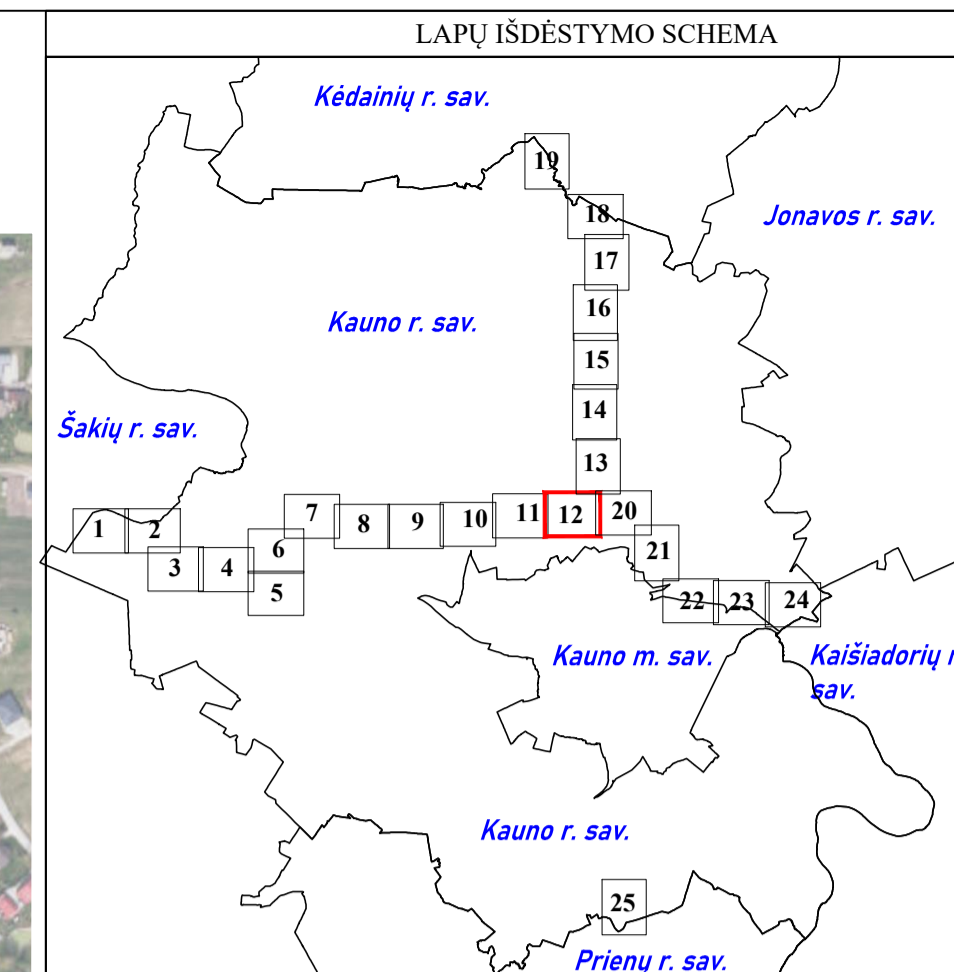
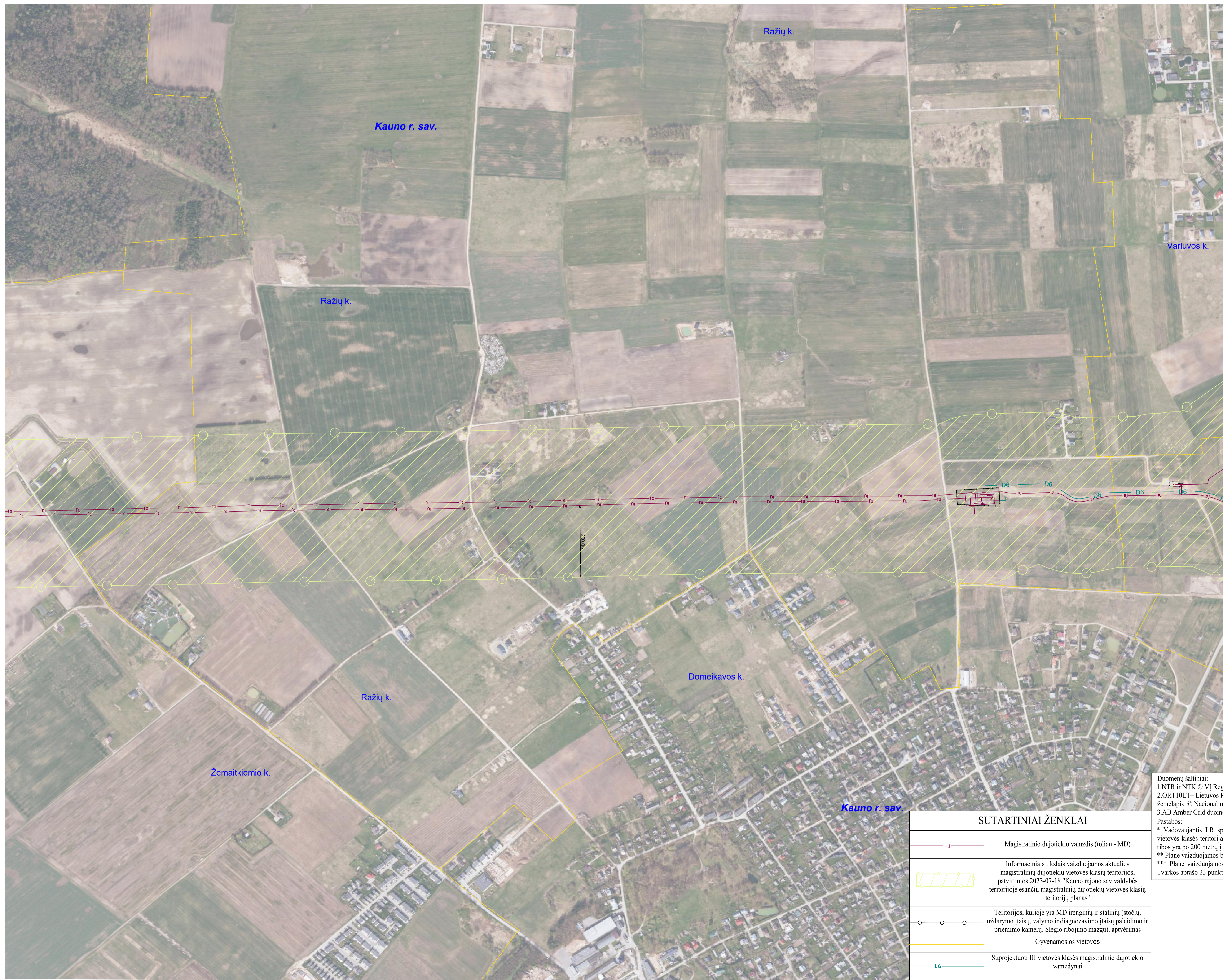
## Duomenų šaltiniai:

- 1.NTR ir NTK © VĮ Registrų centras, 2025-07-28.
- 2.ORT10LT- Lietuvos Respublikos teritorijos M1:10000 skaitmeninis rastinis ortofotografinis žemėlapis © Nacionalinėje mės tarnyba prie AM, 2021-2023.
- 3.AB Amber Grid duomenų rinkinys, 2025.

## Pastabos:

- \* Vadovaujantis LR specialiųjų žemės naudojimo sąlygų įstatymo 33 str. Magistralinių dujotiekių vietovės klasės teritorija – išilgai magistralinio dujotiekio vamzdyno trasos esanti žemės juosta, kurios ribos yra po 200 metrų j abi puses nuo vamzdyno ašies ir 200 metrų atstumu nuo kraštinių jo taškų.
- \*\* Plane vaizduojamos bendros magistralinių dujotiekių vietovės klasių teritorijų ribos;
- \*\*\* Plane vaizduojamos pakitusios magistralinių dujotiekių vietovės klasių teritorijos, Vadovaujantis Tvarkos aprašo 23 punktu.

# Kauno rajono savivaldybės teritorijoje esančių magistralinių dujotiekių vietovės klasių teritorijų plano dalies pakeitimo planas M 1:5000



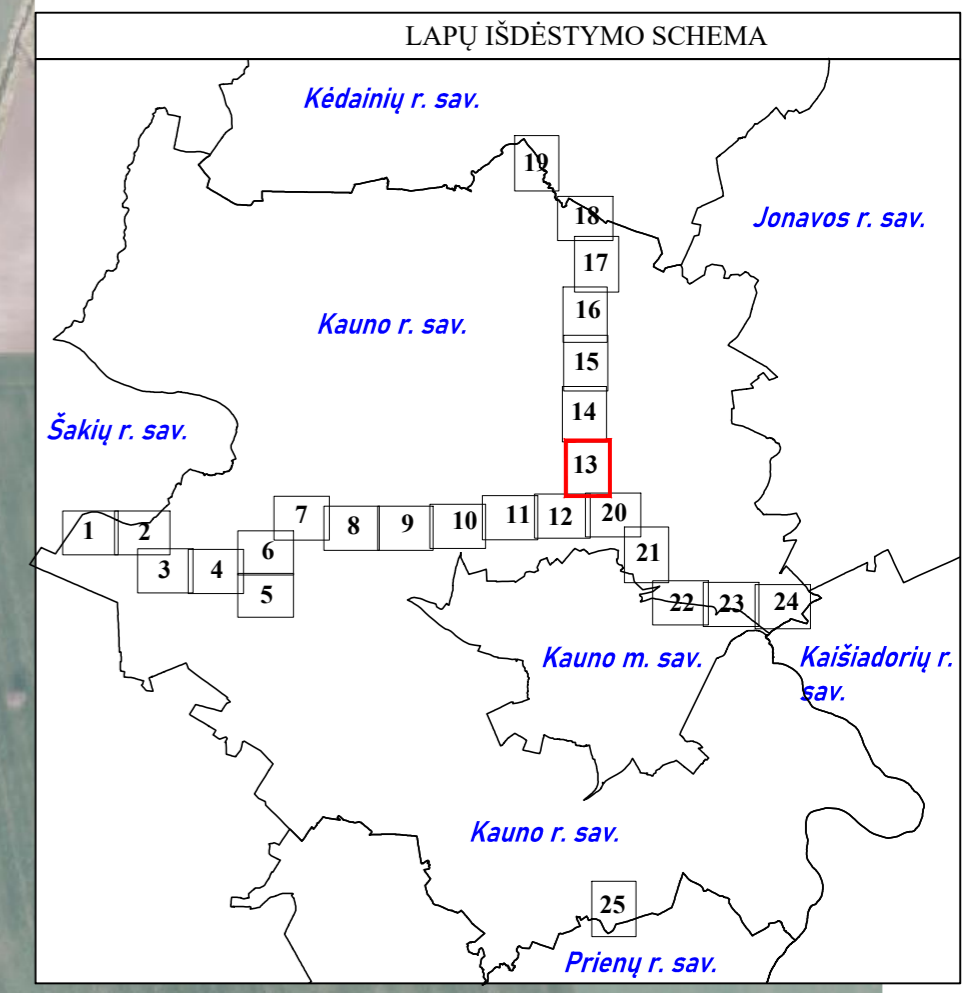
Duomenų šaltiniai:  
 1.NTR ir NTK © VĮ Registrų centras, 2025-07-28.  
 2.ORT10LT– Lietuvos Respublikos teritorijos M1:10000 skaitmeninis rastrinis ortofotografinis žemėlapis © Nacionalinėje mės tarnyba prie AM, 2021-2023.  
 3.AB Amber Grid duomenų rinkinys, 2025.  
 Pastabos:  
 \* Vadovaujantis LR specialiųjų žemės naudojimo sąlygų įstatymo 33 str. Magistralinių dujotiekių vietovės klasės teritorija – išilgai magistralinio dujotiekio vamzdžio trasos esanti žemės juosta, kurios ribos yra po 200 metrų į abi puses nuo vamzdžio ašies ir 200 metrų atstumu nuo kraštinių jo taškų.  
 \*\* Plane vaizduojamos bendros magistralinių dujotiekių vietovės klasių teritorijų ribos.  
 \*\*\* Plane vaizduojamos pakitusios magistralinių dujotiekių vietovės klasių teritorijos, Vadovaujantis Tvarkos aprašo 23 punktu.

### SUTARTINIAI ŽENKLAI


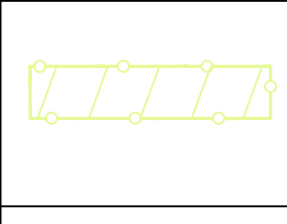

	Magistralinio dujotiekio vamzdis (toliau - MD)
	Informaciniais tikslais vaizduojamos aktualios magistralinių dujotiekių vietovės klasių teritorijos, patvirtintos 2023-07-18 "Kauno rajono savivaldybės teritorijoje esančių magistralinių dujotiekių vietovės klasių teritorijų planas"
	Teritorijos, kurioje yra MD įrenginių ir statinių (stočių), uždarymo įtaisų, valymo ir diagnostavimo įtaisų paleidimo ir priėmimo kamerų, slėgio ribojimo mazgų), aptvėrimas
	Gyvenamosios vietovės
	Suprojektuoti III vietovės klasės magistralinio dujotiekio vamzdiniai

REGISTRŲ VALSTYBĖS ĮMONĖ REGISTRŲ CENTRAS					
<small>Įmonės kodas 124110246, Študentų g. 39, LT-08106 Vilnius tel. (8-37) 787 845                      e.p. evaldas.luksa@registrucentras.lt                      Kvalifikacijos Nr. 2M-M-2296</small>					
Pareigos	Parašas	Vardas, pavardė	Data	Lapas	Lapų
Grupės vadovas		Evaldas Lukša	2025-09-08	12	25
Matininkas		Marius Neimanas	2025-09-08		
Matininko kvalifikacijos pažymėjimo Nr.: 2M-M-2296					

## Kauno rajono savivaldybės teritorijoje esančių magistralinių dujotiekių vietovės klasių teritorijų plano dalies pakeitimo planas M 1:5000



## SUTARTINIAI ŽENKLAI

	Magistralinio dujotiekio vamzdis (toliau - MD)
	Informaciniais tikslais vaizduojamas aktualios magistralinių dujotiekių vietovės klasių teritorijos, patvirtintos 2023-07-18 "Kauno rajono savivaldybės teritorijoje esančių magistralinių dujotiekių vietovės klasių teritorijų planas"
	Gyvenamosios vietovės

## Duomenų šaltiniai:

- 1.NTR ir NTK © VI Registrų centras, 2025-07-28.
- 2.ORT10LT- Lietuvos Respublikos teritorijos M1:10000 skaitmeninis rastrinis ortofotografinis žemėlapis © Nacionalinėje mės tarnyba prie AM, 2021-2023.
- 3.AB Amber Grid duomenų rinkinys, 2025.

## Pastabos:


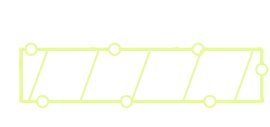

- \* Vadovaujantis LR specialiuju žemės naudojimo sąlygų įstatymo 33 str. Magistralinių dujotiekių vietovės klasių teritorija – išilgai magistralinio dujotiekio vamzdyno trasos esanti žemės juosta, kurios ribos yra po 200 metrų į abi puses nuo vamzdyno ašies ir 200 metrų atstumu nuo kraštinių jo taškų.
- \*\* Plane vaizduojamos bendros magistralinių dujotiekių vietovės klasių teritorijų ribos;
- \*\*\* Plane vaizduojamos pakitusios magistralinių dujotiekių vietovės klasių teritorijos, Vadovaujantis Tvarokos aprašo 23 punktu.

<b>REGISTRŲ VALSTYBĖS ĮMONĖ REGISTRŲ CENTRAS</b>					
Įmonės kodas: 124110246, Studentų g. 39, LT-08106 Vilnius tel. (8-37) 787 845 e.p. svaidas@kaskiujregistracentras.lt Kvalifikacijos Nr. 2M-M-2296					
Pareigos	Parašas	Vardas, pavardė	Data	Lapas	Lapų
Grupės vadovas		Evaldas Lukša	2025-09-08	13	25
Matininkas		Marijus Neimanas	2025-09-08		
Matininko kvalifikacijos pažymėjimo Nr.: 2M-M-2296					

## Kauno rajono savivaldybės teritorijoje esančių magistralinių dujotiekių vietovės klasių teritorijų plano dalies pakeitimo planas M 1:5000



## SUTARTINIAI ŽENKLAI

	Magistralinio dujotiekio vamzdis (toliau - MD)
	Informaciniais tikslais vaizduojamos aktualios magistralinių dujotiekių vietovės klasių teritorijos, patvirtintos 2023-07-18 "Kauno rajono savivaldybės teritorijoje esančių magistralinių dujotiekių vietovės klasių teritorijų planas"
	Gyvenamosios vietovės

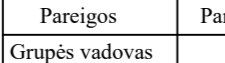

## Duomenų šaltiniai:

- 1.NTR ir NTK © VĮ Registrų centras, 2025-07-28.
- 2.ORT10LT- Lietuvos Respublikos teritorijos M1:10000 skaitmeninis rastrinis ortofotografinis žemėlapis © Nacionalinėje mės tarnyba prie AM, 2021-2023.
- 3.AB Amber Grid duomenų rinkinys, 2025.

## Pastabos:

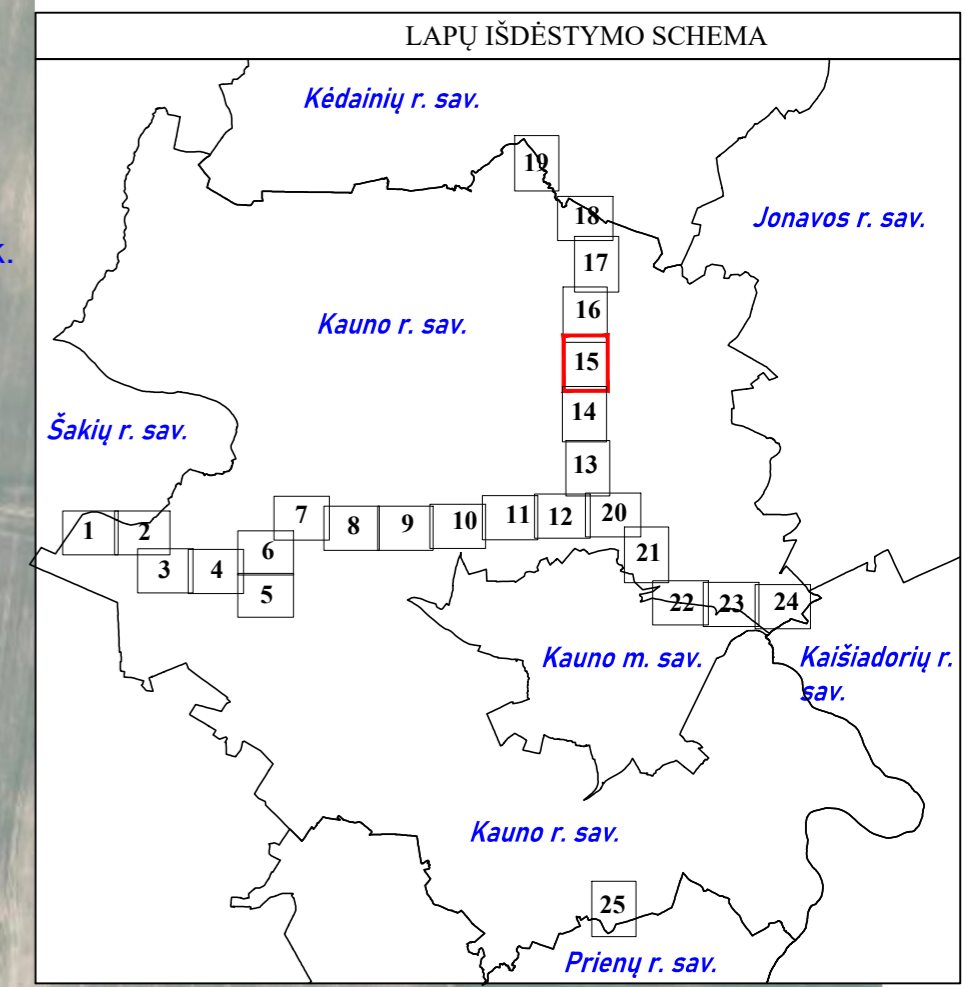
- \* Vadovaujantis LR specialiųjų žemės naudojimo sąlygų įstatymo 33 str. Magistralinių dujotiekių vietovės klasės teritorija – išilgai magistralinio dujotiekio vamzdžio trasos esanti žemės juosta, kurios ribos yra po 200 metrų į abi puses nuo vamzdžio ašies ir 200 metrų atstumu nuo kraštinių jo taškų.
- \*\* Plane vaizduojamos bendros magistralinių dujotiekių vietovės klasių teritorijų ribos;
- \*\*\* Plane vaizduojamos pakitusios magistralinių dujotiekių vietovės klasių teritorijos, Vadovaujantis Tvarkos aprašo 23 punktu.

**REGISTRŲ VALSTYBĖS ĮMONĖ REGISTRŲ CENTRAS**  
 Įmonės kodas: 124110246, Studentų g. 39, LT-08106 Vilnius tel. (8-37) 787 845  
 e.p. [evaldas.lukša@registrųcentras.lt](mailto:evaldas.lukša@registrųcentras.lt)  
 Kvalifikacijos Nr. 2M-M-2296

Pareigos	Parašas	Vardas, pavardė	Data	Lapas	Lapų
Grupės vadovas		Evaldas Lukša	2025-09-08	14	25
Matininkas		Marijus Neimanas	2025-09-08		

Matininko kvalifikacijos pažymėjimo Nr.: 2M-M-2296

Kauno rajono savivaldybės teritorijoje esančių magistralinių dujotiekių vietovės klasių teritorijų plano dalies pakeitimo planas M 1:5000



SUTARTINIAI ŽENKLAI

	Magistralinio dujotiekio vamzdis (toliau - MD)
	Informaciniais tikslais vaizduojamos aktualios magistralinių dujotiekių vietovės klasių teritorijos, patvirtintos 2023-07-18 "Kauno rajono savivaldybės teritorijoje esančių magistralinių dujotiekių vietovės klasių teritorijų planas"
	Gyvenamosios vietovės

Duomenų šaltiniai:  
 1.NTR ir NTK © VĮ Registrų centras, 2025-07-28.  
 2.ORT10LT- Lietuvos Respublikos teritorijos M1:10000 skaitmeninis rastrinis ortofotografinis žemėlapis © Nacionalinėje mės tarnyba prie AM, 2021-2023.  
 3.AB Amber Grid duomenų rinkinys, 2025.  
 Pastabos:  
 \* Vadovaujantis LR specialiųjų žemės naudojimo sąlygų įstatymo 33 str. Magistralinių dujotiekių vietovės klasės teritorija – išilgai magistralinio dujotiekio vamzdžio trasos esanti žemės juosta, kurios ribos yra po 200 metrų į abi puses nuo vamzdžio ašies ir 200 metrų atstumu nuo kraštinių jo taškų.  
 \*\* Plane vaizduojamos bendros magistralinių dujotiekių vietovės klasių teritorijų ribos.  
 \*\*\* Plane vaizduojamos pakitusios magistralinių dujotiekių vietovės klasių teritorijos, Vadovaujantis Tvarkos aprašo 23 punktu.

Įmonės kodas: 124110246, Studentų g. 39, LT-08106 Vilnius tel. (8-37) 787 845 e.p. svaidas@kadastroregistracentras.lt Kvalifikacijos Nr. 2M-M-2296					
Pareigos	Parašas	Vardas, pavardė	Data	Lapas	Lapų
Grupės vadovas		Evaldas Lukša	2025-09-08	15	25
Matininkas		Marius Neimanas	2025-09-08		
Matininko kvalifikacijos pažymėjimo Nr.: 2M-M-2296					

## Kauno rajono savivaldybės teritorijoje esančių magistralinių dujotiekių vietovės klasių teritorijų plano dalies pakeitimo planas M 1:5000



## SUTARTINIAI ŽENKLAI

	Magistralinio dujotiekio vamzdis (toliau - MD)
	Informaciniais tikslais vaizduojamas aktualios magistralinių dujotiekių vietovės klasių teritorijos, patvirtintos 2023-07-18 "Kauno rajono savivaldybės teritorijoje esančių magistralinių dujotiekių vietovės klasių teritorijų planas"
	Gyvenamosios vietovės

## Duomenų šaltiniai:

- 1.NTR ir NTK © VĮ Registrų centras, 2025-07-28.
- 2.ORT10LT – Lietuvos Respublikos teritorijos M1:10000 skaitmeninis rastrinis ortofotografinis žemėlapis © Nacionalinėje mės tarnyba prie AM, 2021-2023.
- 3.AB Amber Grid duomenų rinkinys, 2025.

## Pastabos:

- \* Vadovaujantis LR specialiųjų žemės naudojimo sąlygų įstatymo 33 str. Magistralinių dujotiekių vietovės klasės teritorija – išilgai magistralinio dujotiekio vamzdžio trasos esanti žemės juosta, kurios ribos yra po 200 metrų į abi puses nuo vamzdžio ašies ir 200 metrų atstumu nuo kraštinių jo taškų.
- \*\* Plane vaizduojamos bendros magistralinių dujotiekių vietovės klasių teritorijų ribos;
- \*\*\* Plane vaizduojamos pakitusios magistralinių dujotiekių vietovės klasių teritorijos, Vadovaujantis Tvarkos aprašo 23 punktu.

**REGISTRŲ VALSTYBĖS ĮMONĖ REGISTRŲ CENTRAS**  
 Įmonės kodas: 124110246, Studentų g. 39, LT-08106 Vilnius tel. (8-37) 787 845  
 e.p. svaidas@kadastroregistracentras.lt  
 Kvalifikacijos Nr. 2M-M-2296

Pareigos	Parašas	Vardas, pavardė	Data	Lapas	Lapų
Grupės vadovas		Evaldas Lukša	2025-09-08	16	25
Matininkas		Marijus Neimanas	2025-09-08		

Matininko kvalifikacijos pažymėjimo Nr.: 2M-M-2296

## Kauno rajono savivaldybės teritorijoje esančių magistralinių dujotiekių vietovės klasių teritorijų plano dalies pakeitimo planas M 1:5000



SUTARTINIAI ŽENKLAI	
	Magistralinio dujotiekio vamzdis (toliau - MD)
	Informaciniais tikslais vaizduojamos aktualios magistralinių dujotiekių vietovės klasių teritorijos, patvirtintos 2023-07-18 "Kauno rajono savivaldybės teritorijoje esančių magistralinių dujotiekių vietovės klasių teritorijų planas"
	Gyvenamosios vietovės
	Dujų skirstymo stotis

## Duomenų šaltiniai:

- 1.NTR ir NTK © VĮ Registrų centras, 2025-07-28.
- 2.ORT10LT– Lietuvos Respublikos teritorijos M1:10000 skaitmeninis rastrinis ortofotografinis žemėlapis © Nacionalinėje mės tarnyba prie AM, 2021-2023.
- 3.AB Amber Grid duomenų rinkinys, 2025.

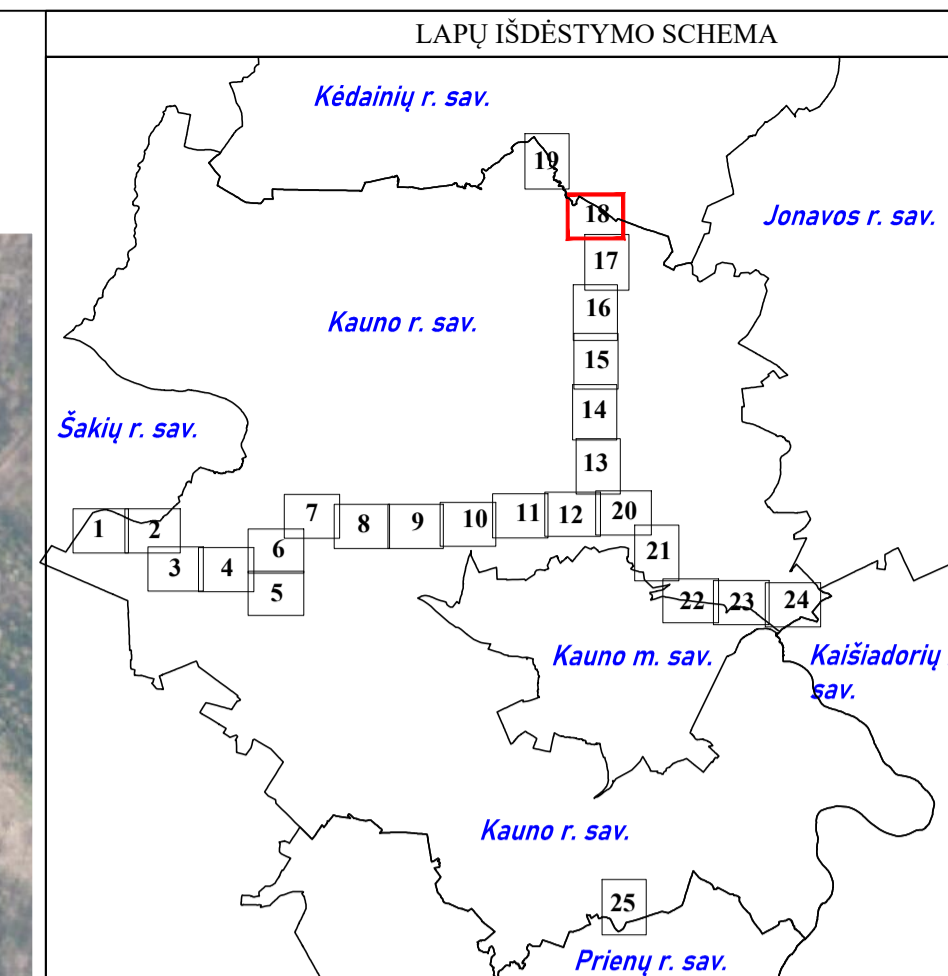
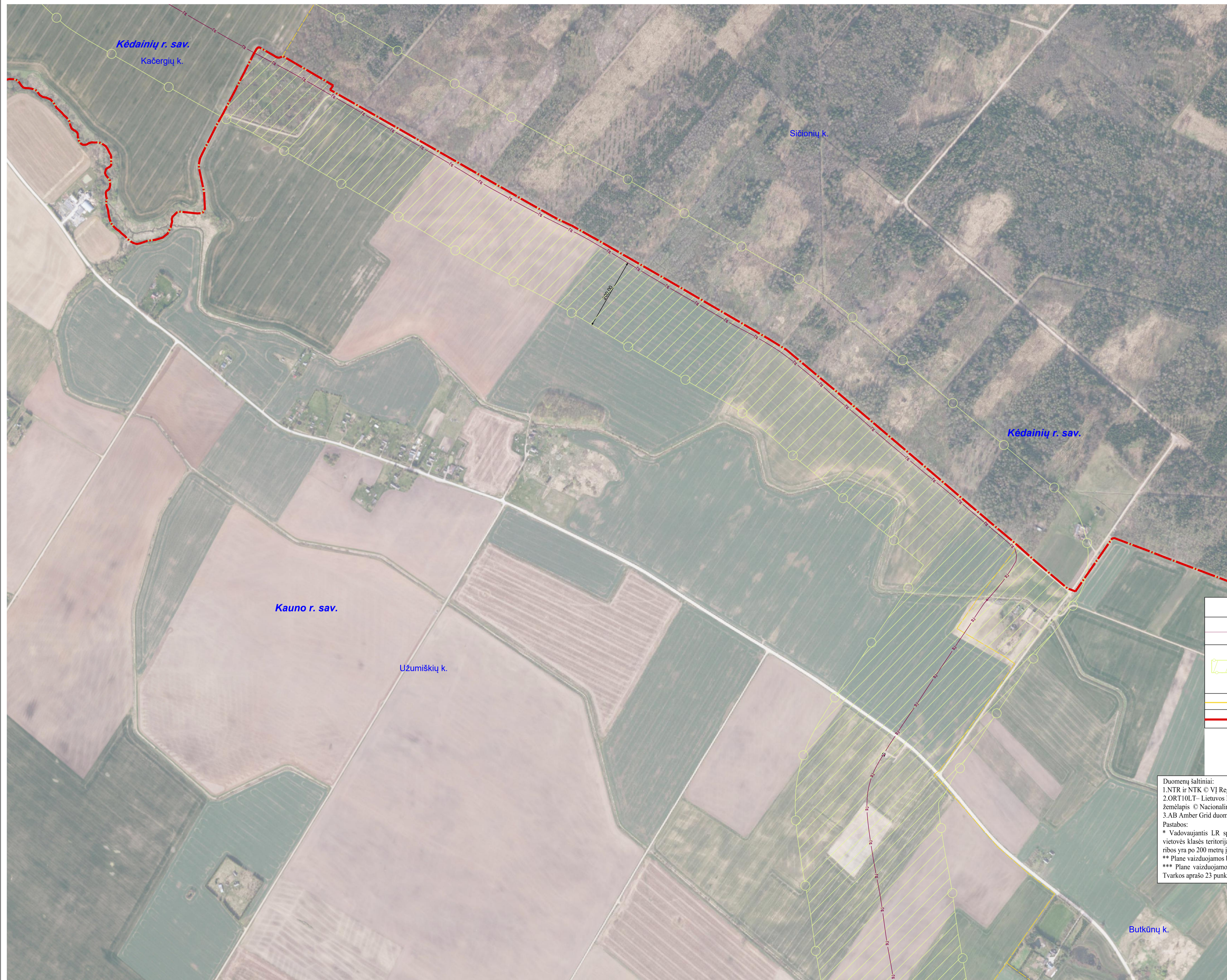
## Pastabos:

- \* Vadovaujantis LR specialiųjų žemės naudojimo sąlygų įstatymo 33 str. Magistralinių dujotiekių vietovės klasės teritorija – išilgai magistralinio dujotiekio vamzdžio trasos esanti žemės juosta, kurios ribos yra po 200 metrų į abi puses nuo vamzdžio ašies ir 200 metrų atstumu nuo kraštinių jo taškų.
- \*\* Plane vaizduojamos bendros magistralinių dujotiekių vietovės klasių teritorijų ribos;
- \*\*\* Plane vaizduojamos pakitusios magistralinių dujotiekių vietovės klasių teritorijos, Vadovaujantis Tvarkos aprašo 23 punktu.



REGISTRŲ VALSTYBĖS ĮMONĖ REGISTRŲ CENTRAS					
Įmonės kodas 124110246, Studentų g. 39, LT-08106 Vilnius tel. (8-37) 787 845 e.p. svaidas@kadastreregistracentras.lt Kvalifikacijos Nr. 2M-M-2296					
Pareigos	Parašas	Vardas, pavardė	Data	Lapas	Lapų
Grupės vadovas		Evaldas Lukša	2025-09-08	17	25
Matininkas		Marijus Neimanas	2025-09-08		
Matininko kvalifikacijos pažymėjimo Nr.: 2M-M-2296					

## Kauno rajono savivaldybės teritorijoje esančių magistralinių dujotiekių vietovės klasių teritorijų plano dalies pakeitimo planas M 1:5000



## SUTARTINIAI ŽENKLAI

	Magistralinio dujotiekio vamzdis (toliau - MD)
	Informaciniais tikslais vaizduojamas aktualios magistralinių dujotiekių vietovės klasių teritorijos, patvirtintos 2023-07-18 "Kauno rajono savivaldybės teritorijoje esančių magistralinių dujotiekių vietovės klasių teritorijų planas"
	Gyvenamosios vietovės
	Savivaldybės teritorijos riba

## Duomenų šaltiniai:

- 1.NTR ir NTK © VĮ Registrų centras, 2025-07-28.
- 2.ORT10LT- Lietuvos Respublikos teritorijos M1:10000 skaitmeninis rastrinis ortofotografinis žemėlapis © Nacionalinėje mės tarnyba prie AM, 2021-2023.
- 3.AB Amber Grid duomenų rinkinys, 2025.

## Pastabos:

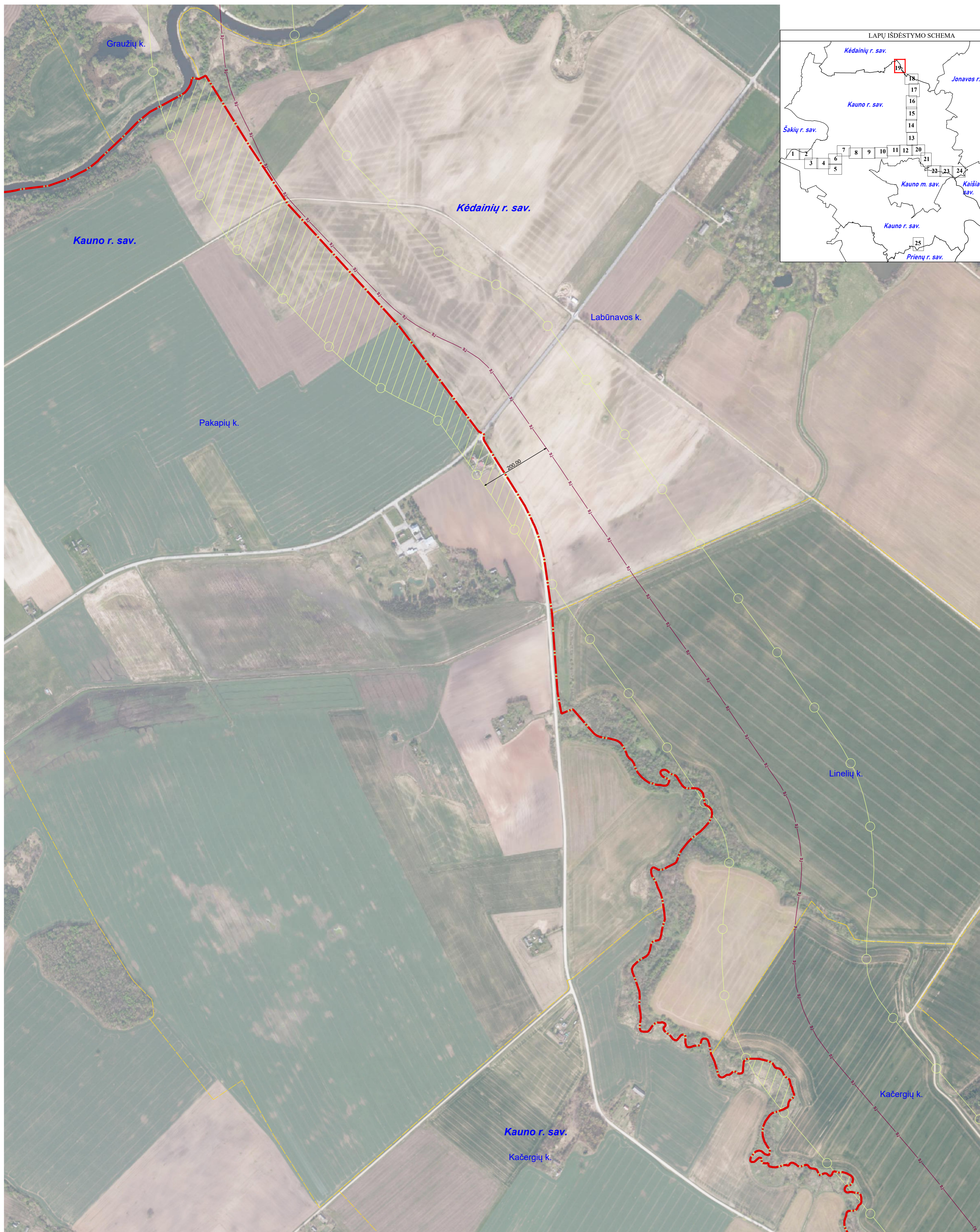
- \* Vadovaujantis LR specialiųjų žemės naudojimo sąlygų įstatymo 33 str. Magistralinių dujotiekių vietovės klasės teritorija – išilgai magistralinio dujotiekio vamzdyno trasos esanti žemės juosta, kurios ribos yra po 200 metrų j abi puses nuo vamzdyno ašies ir 200 metrų atstumu nuo kraštinių jo taškų.
- \*\* Plane vaizduojamas bendros magistralinių dujotiekių vietovės klasių teritorijų ribos;
- \*\*\* Plane vaizduojamos pakitusios magistralinių dujotiekių vietovės klasių teritorijos, Vadovaujantis Tvarkos aprašo 23 punktu.

**REGISTRŲ VALSTYBĖS ĮMONĖ REGISTRŲ CENTRAS**  
 Įmonės kodas 124110246, Štadėnų g. 39, LT-08106 Vilnius tel. (8-37) 787 845  
 e.p. evaldas.luksa@registrcentras.lt  
 Kvalifikacijos Nr. 2M-M-2296


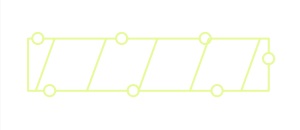


Pareigos	Parašas	Vardas, pavardė	Data	Lapas	Lapų
Grupės vadovas		Evaldas Lukša	2025-09-08	18	25
Matininkas		Marijus Neimanas	2025-09-08	18	25

Matininko kvalifikacijos pažymėjimo Nr.: 2M-M-2296

## Kauno rajono savivaldybės teritorijoje esančių magistralinių dujotiekių vietovės klasių teritorijų plano dalies pakeitimo planas M 1:5000



## SUTARTINIAI ŽENKLAI

	Magistralinio dujotiekio vamzdis (toliau - MD)
	Informaciniais tikslais vaizduojamas aktualios magistralinių dujotiekių vietovės klasių teritorijos, patvirtintos 2023-07-18 "Kauno rajono savivaldybės teritorijoje esančių magistralinių dujotiekių vietovės klasių teritorijų planas"
	Gyvenamosios vietovės
	Savivaldybės teritorijos riba

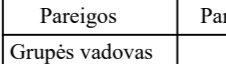

## Duomenų šaltiniai:

- 1.NTR ir NTK © VĮ Registrų centras, 2025-07-28.
- 2.ORT10LT – Lietuvos Respublikos teritorijos M1:10000 skaitmeninis rastrinis ortofotografinis žemėlapis © Nacionalinėje mės tarnyba prie AM, 2021-2023.
- 3.AB Amber Grid duomenų rinkinys, 2025.

## Pastabos:

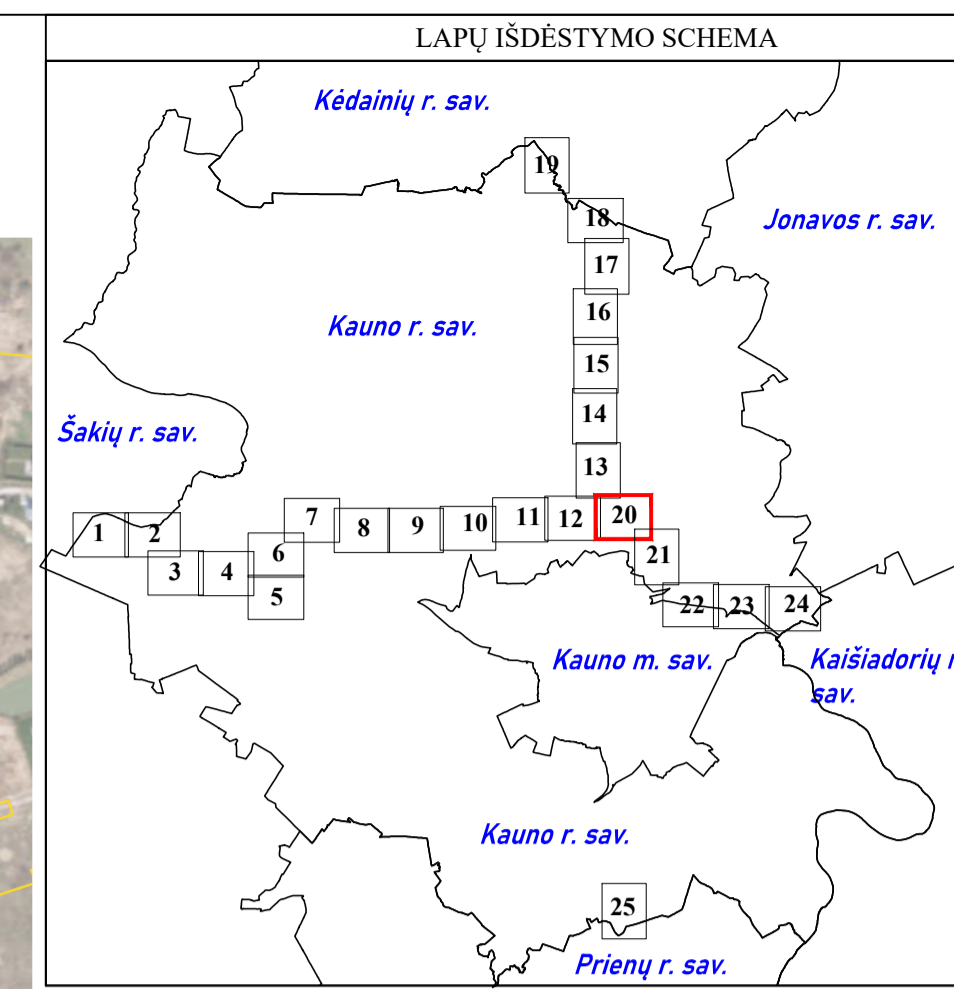
- \* Vadovaujantis LR specialiųjų žemės naudojimo sąlygų įstatymo 33 str. Magistralinių dujotiekių vietovės klasių teritorija – išilgai magistralinio dujotiekio vamzdyno trasos esanti žemės juosta, kurios ribos yra po 200 metrų į abi puses nuo vamzdyno ašies ir 200 metrų atstumu nuo kraštinių jo taškų.
- \*\* Plane vaizduojamos bendros magistralinių dujotiekių vietovės klasių teritorijų ribos;
- \*\*\* Plane vaizduojamos pakitusios magistralinių dujotiekių vietovės klasių teritorijos, Vadovaujantis Tvarkos aprašo 23 punktu.

**REGISTRŲ VALSTYBĖS ĮMONĖ REGISTRŲ CENTRAS**  
 Įmonės kodas 124110246, Studentų g. 39, LT-08106 Vilnius tel. (8-37) 787 845  
 e.p. svaidas@bka.lt/registrųcentras.lt  
 Kvalifikacijos Nr. 2M-M-2296

Pareigos	Parašas	Vardas, pavardė	Data	Lapas	Lapų
Grupės vadovas		Evaldas Lukša	2025-09-08	19	25
Matininkas		Marijus Neimanas	2025-09-08		

Matininko kvalifikacijos pažymėjimo Nr.: 2M-M-2296

# Kauno rajono savivaldybės teritorijoje esančių magistralinių dujotiekių vietovės klasių teritorijų plano dalies pakeitimo planas M 1:5000



SUTARTINIAI ŽENKLAI	
	Magistralinio dujotiekio vamzdis (toliau - MD)
	Informaciniais tikslais vaizduojamas aktualios magistralinių dujotiekių vietovės klasių teritorijos, patvirtintos 2023-07-18 "Kauno rajono savivaldybės teritorijoje esančių magistralinių dujotiekių vietovės klasių teritorijų planas"
	Teritorijos, kurioje yra MD įrenginių ir statinių (stočių, uždarymo įtaisų, valymo ir diagnostavimo įtaisų paleidimo ir priėmimo kamerų, slėgio ribojimo mazgų), aptvertimas
	Gyvenamosios vietovės
	Suprojektuoti III vietovės klasės magistralinio dujotiekio vamzdynai

Duomenų šaltiniai:  
 1.NTR ir NTK © VĮ Registrų centras, 2025-07-28.  
 2.ORT10LT – Lietuvos Respublikos teritorijos M1:10000 skaitmeninis rastrinis ortofotografinis žemėlapis © Nacionalinėje mės tarnyba prie AM, 2021-2023.  
 3.AB Amber Grid duomenų rinkinys, 2025.  
 Pastabos:  
 \* Vadovaujantis LR specialiųjų žemės naudojimo sąlygų įstatymo 33 str. Magistralinių dujotiekių vietovės klasės teritorija – išilgai magistralinio dujotiekio vamzdyno trasos esanti žemės juosta, kurios ribos yra po 200 metrų į abi puses nuo vamzdyno ašies ir 200 metrų atstumu nuo kraštinių jo taškų.  
 \*\* Plane vaizduojamos bendros magistralinių dujotiekių vietovės klasių teritorijų ribos;  
 \*\*\* Plane vaizduojamos pakitusios magistralinių dujotiekių vietovės klasių teritorijos, Vadovaujantis Tvarkos aprašo 23 punktu.

REGISTRŲ VALSTYBĖS ĮMONĖ REGISTRŲ CENTRAS					
<small>Įmonės kodas 124110246, Študentų g. 39, LT-08106 Vilnius tel. (8-37) 787 845            e.p. evaldas.luksa@registracentras.lt            Kvalifikacijos Nr. 2M-M-2296</small>					
Pareigos	Parašas	Vardas, pavardė	Data	Lapas	Lapų
Grupės vadovas		Evaldas Lukša	2025-09-08	20	25
Matininkas		Marius Neimanas	2025-09-08		
Matininko kvalifikacijos pažymėjimo Nr.: 2M-M-2296					

## Kauno rajono savivaldybės teritorijoje esančių magistralinių dujotiekių vietovės klasių teritorijų plano dalies pakeitimo planas M 1:5000



## SUTARTINIAI ŽENKLAI

	Magistralinio dujotiekio vamzdis (toliau - MD)
	Informaciniais tikslais vaizduojamas aktualios magistralinių dujotiekių vietovės klasių teritorijos, patvirtintos 2023-07-18 "Kauno rajono savivaldybės teritorijoje esančių magistralinių dujotiekių vietovės klasių teritorijų planas"
	Teritorijos, kurioje yra MD įrenginių ir statinių (stočių, uždarymo įtaisų, valymo ir diagnostavimo įtaisų paleidimo ir priėmimo kamerų, slėgio ribojimo mazgų), aptvertimas
	Gyvenamosios vietovės
	Savivaldybės teritorijos riba
	Suprojektuoti III vietovės klasės magistralinio dujotiekio vamzdynai

## Duomenų šaltiniai:

- 1.NTR ir NTK © VĮ Registrų centras, 2025-07-28.
- 2.ORT10LT- Lietuvos Respublikos teritorijos M1:10000 skaitmeninis rastrinis ortofotografinis žemėlapis © Nacionalinėje mės tarnyba prie AM, 2021-2023.
- 3.AB Amber Grid duomenų rinkinys, 2025.

## Pastabos:

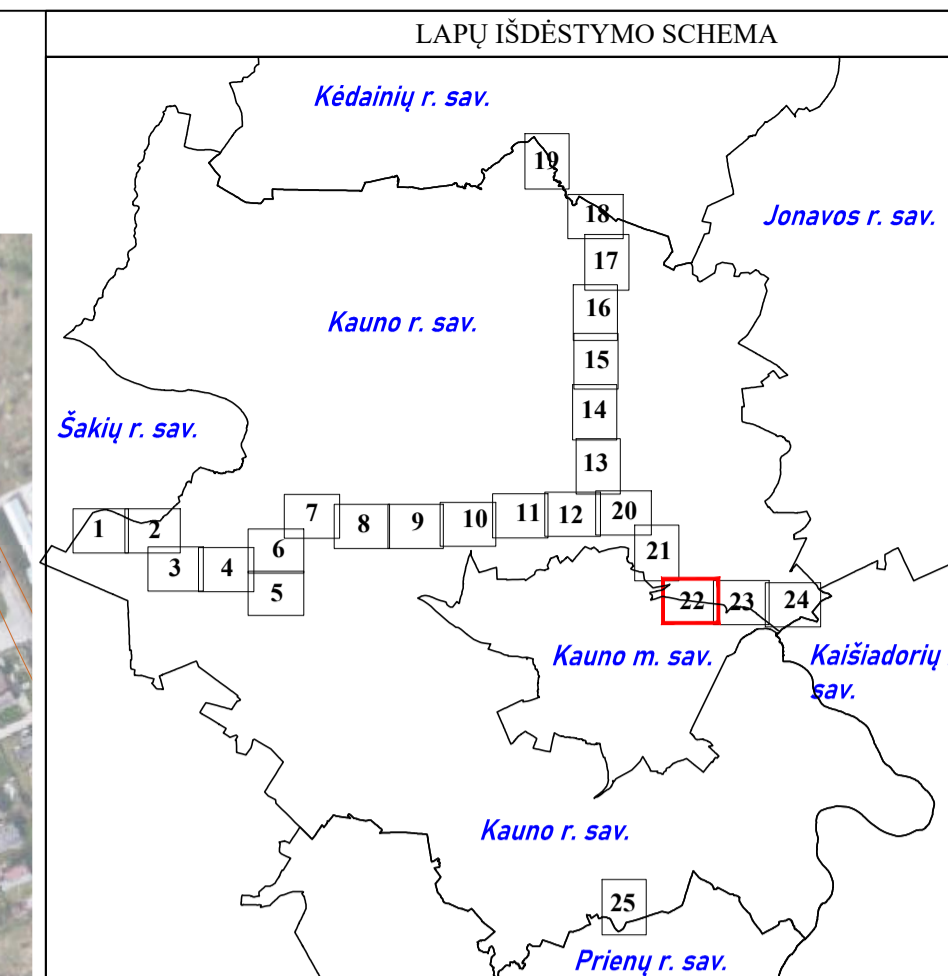
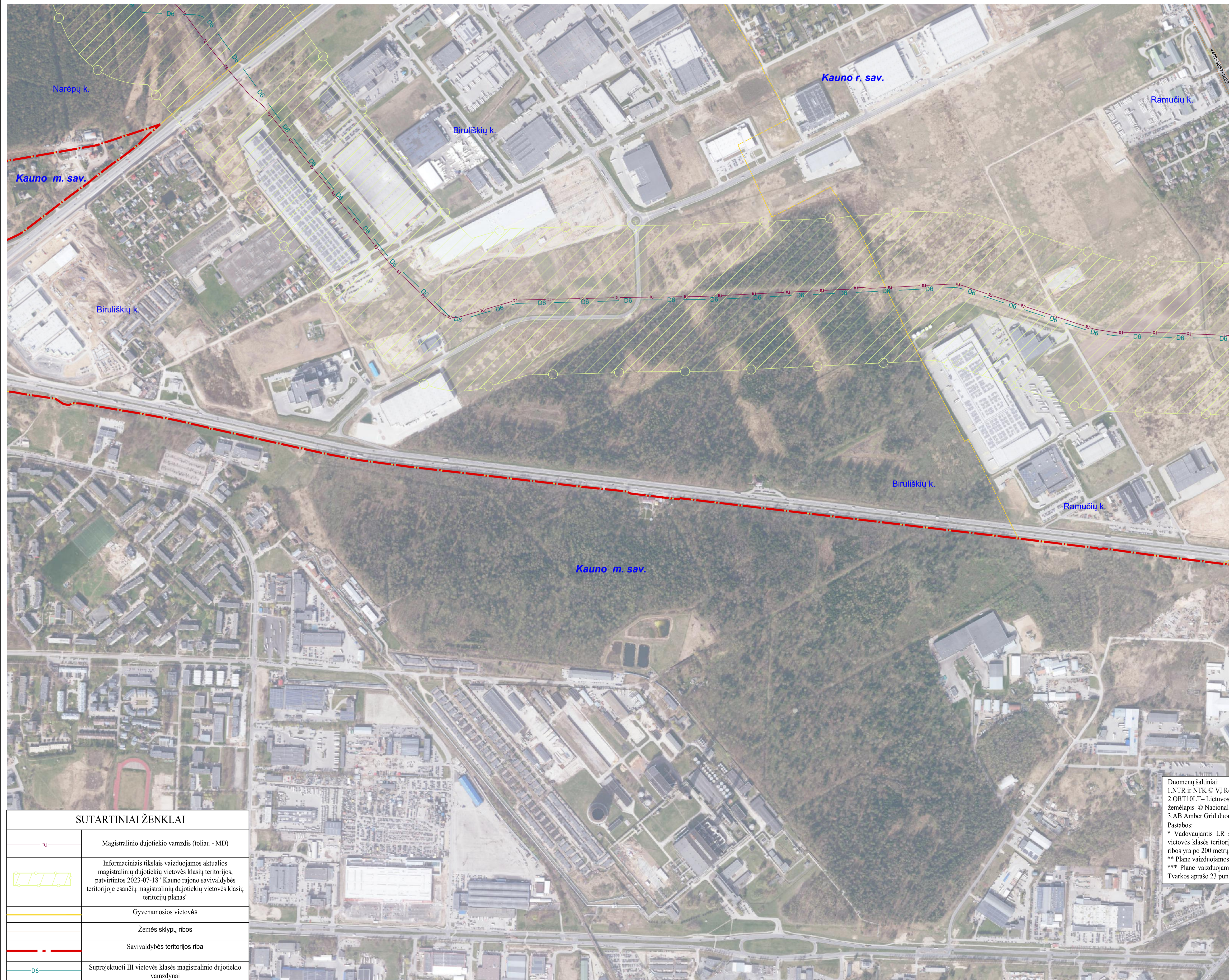
- \* Vadovaujantis LR specialiųjų žemės naudojimo sąlygų įstatymo 33 str. Magistralinių dujotiekių vietovės klasės teritorija – išilgai magistralinio dujotiekio vamzdyno trasos esanti žemės juosta, kurios ribos yra po 200 metrų į abi puses nuo vamzdyno ašies ir 200 metrų atstumu nuo kraštinių jo taškų.
- \*\* Plane vaizduojamos bendros magistralinių dujotiekių vietovės klasių teritorijų ribos;
- \*\*\* Plane vaizduojamos pakitusios magistralinių dujotiekių vietovės klasių teritorijos, Vadovaujantis Tvarkos aprašo 23 punktu.

**REGISTRŲ VALSTYBĖS ĮMONĖ REGISTRŲ CENTRAS**  
 Įmonės kodas 124110246, Studentų g. 39, LT-08106 Vilnius tel. (8-37) 787 845  
 e.p. svaidas@kaskiujiregistracentras.lt  
 Kvalifikacijos Nr. 2M-M-2296







Pareigos	Parašas	Vardas, pavardė	Data	Lapas	Lapų
Grupės vadovas		Evaldas Lukša	2025-09-08	21	25
Matininkas		Marijus Neimanas	2025-09-08		

Matininko kvalifikacijos pažymėjimo Nr.: 2M-M-2296

## Kauno rajono savivaldybės teritorijoje esančių magistralinių dujotiekių vietovės klasių teritorijų plano dalies pakeitimo planas M 1:5000



## SUTARTINIAI ŽENKLAI

	Magistralinio dujotiekio vamzdis (toliau - MD)
	Informaciniais tikslais vaizduojamas aktualios magistralinių dujotiekių vietovės klasių teritorijos, patvirtintos 2023-07-18 "Kauno rajono savivaldybės teritorijoje esančių magistralinių dujotiekių vietovės klasių teritorijų planas"
	Gyvenamosios vietovės
	Žemės sklypų ribos
	Savivaldybės teritorijos riba
	Suprojektuoti III vietovės klasės magistralinio dujotiekio vamzdžiai

## Duomenų šaltiniai:

- 1.NTR ir NTK © VĮ Registrų centras, 2025-07-28.
- 2.ORT10LT– Lietuvos Respublikos teritorijos M1:10000 skaitmeninis rastrinis ortofotografinis žemėlapis © Nacionalinėje mės tarnyba prie AM, 2021-2023.
- 3.AB Amber Grid duomenų rinkinys, 2025.

## Pastabos:

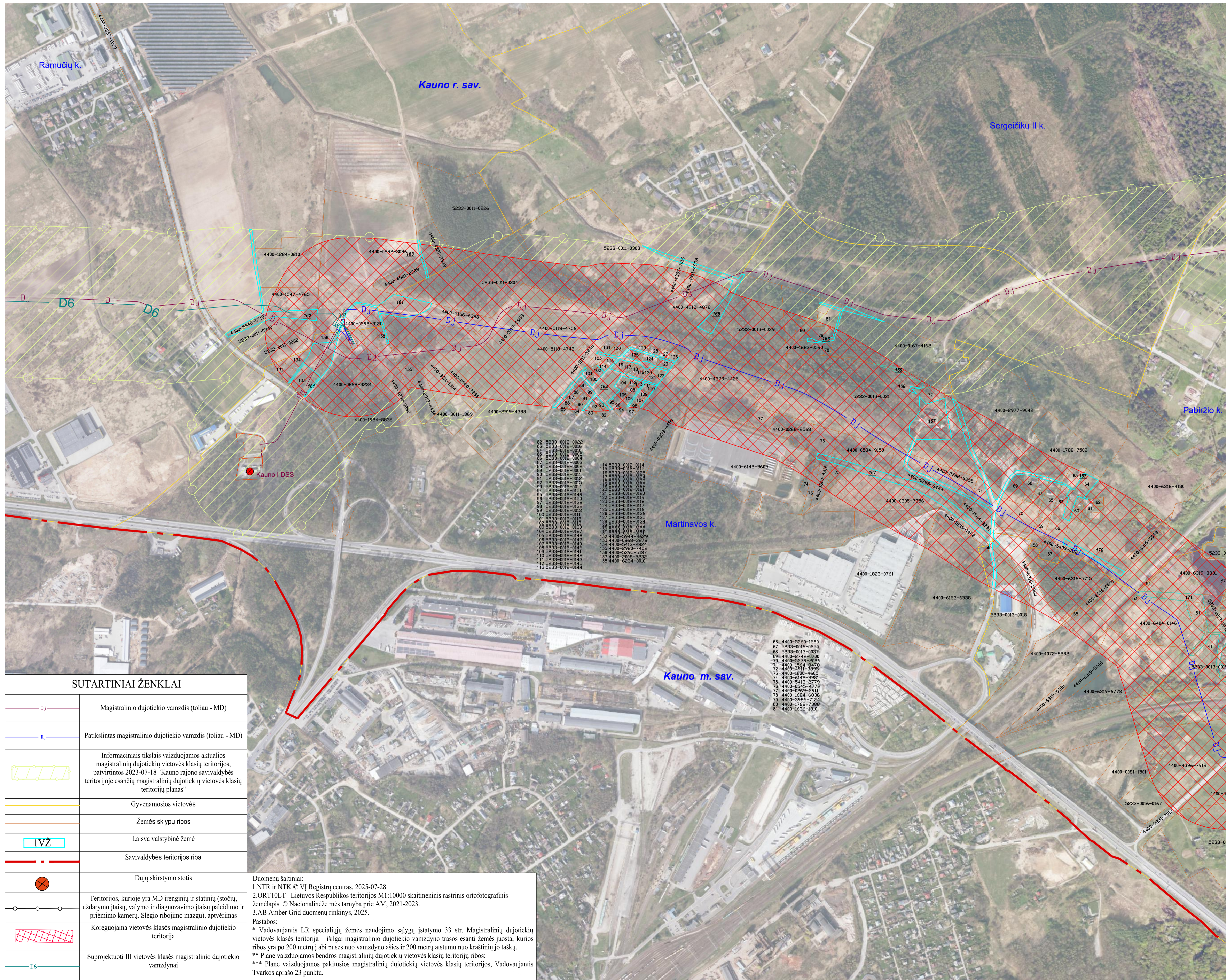
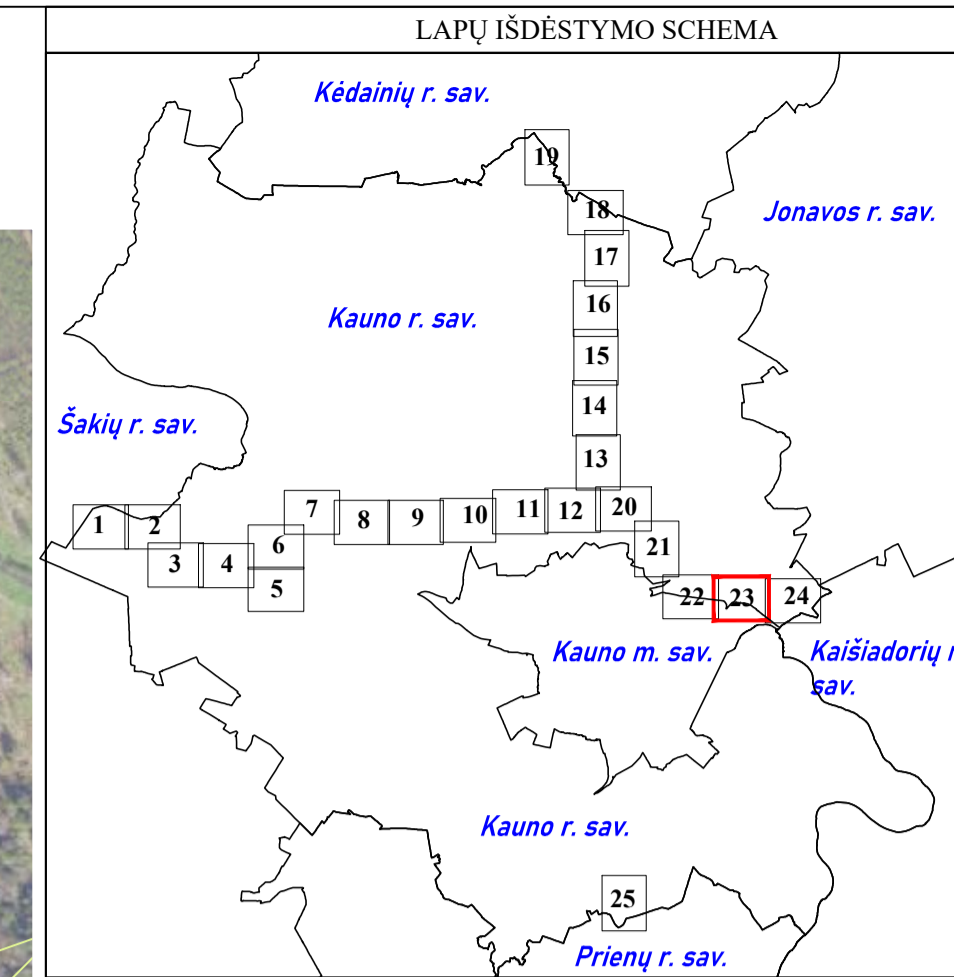
- \* Vadovaujantis LR specialiųjų žemės naudojimo sąlygų įstatymo 33 str. Magistralinių dujotiekių vietovės klasės teritorija – išilgai magistralinio dujotiekio vamzdžio trasos esanti žemės juosta, kurios ribos yra po 200 metrų į abi puses nuo vamzdžio ašies ir 200 metrų atstumu nuo kraštinių jo taškų.
- \*\* Plane vaizduojamos bendros magistralinių dujotiekių vietovės klasių teritorijų ribos;
- \*\*\* Plane vaizduojamos pakitusios magistralinių dujotiekių vietovės klasių teritorijos, Vadovaujantis Tvarkos aprašo 23 punktu.

**REGISTRŲ VALSTYBĖS ĮMONĖ REGISTRŲ CENTRAS**  
 Įmonės kodas 124110246, Študentų g. 39, LT-08106 Vilnius tel. (8-37) 787 845  
 e.p. evaldas.luksa@registracentras.lt  
 Kvalifikacijos Nr. 2M-M-2296

Pareigos	Parašas	Vardas, pavardė	Data	Lapas	Lapų
Grupės vadovas		Evaldas Lukša	2025-09-08	22	25
Matininkas		Marius Neimanas	2025-09-08		

Matininko kvalifikacijos pažymėjimo Nr.: 2M-M-2296

# Kauno rajono savivaldybės teritorijoje esančių magistralinių dujotiekių vietovės klasių teritorijų plano dalies pakeitimo planas M 1:5000



SUTARTINIAI ŽENKLAI	
	Magistralinio dujotiekio vamzdis (toliau - MD)
	Patikslintas magistralinio dujotiekio vamzdis (toliau - MD)
	Informaciniais tikslais vaizduojamos aktualios magistralinių dujotiekių vietovės klasių teritorijos, patvirtintos 2023-07-18 "Kauno rajono savivaldybės teritorijoje esančių magistralinių dujotiekių vietovės klasių teritorijų planas"
	Gyvenamosios vietovės
	Žemės sklypų ribos
	Laisva valstybinė žemė
	Savivaldybės teritorijos riba
	Dujų skirstymo stotis
	Teritorijos, kurioje yra MD įrenginių ir statinių (stočių, uždarymo įtaisų, valymo ir diagnostavimo įtaisų paleidimo ir priėmimo kamerų, slėgio ribojimo mazgų), aptvėrimas
	Koreguojama vietovės klasės magistralinio dujotiekio teritorija
	Suprojektuoti III vietovės klasės magistralinio dujotiekio vamzdynai

Duomenų šaltiniai:  
 1.NTR ir NTK © VĮ Registrų centras, 2025-07-28.  
 2.ORT10LT – Lietuvos Respublikos teritorijos M1:10000 skaitmeninis rastinis ortofotografinis žemėlapis © Nacionalinėje mės tarnyba prie AM, 2021-2023.  
 3.AB Amber Grid duomenų rinkinys, 2025.

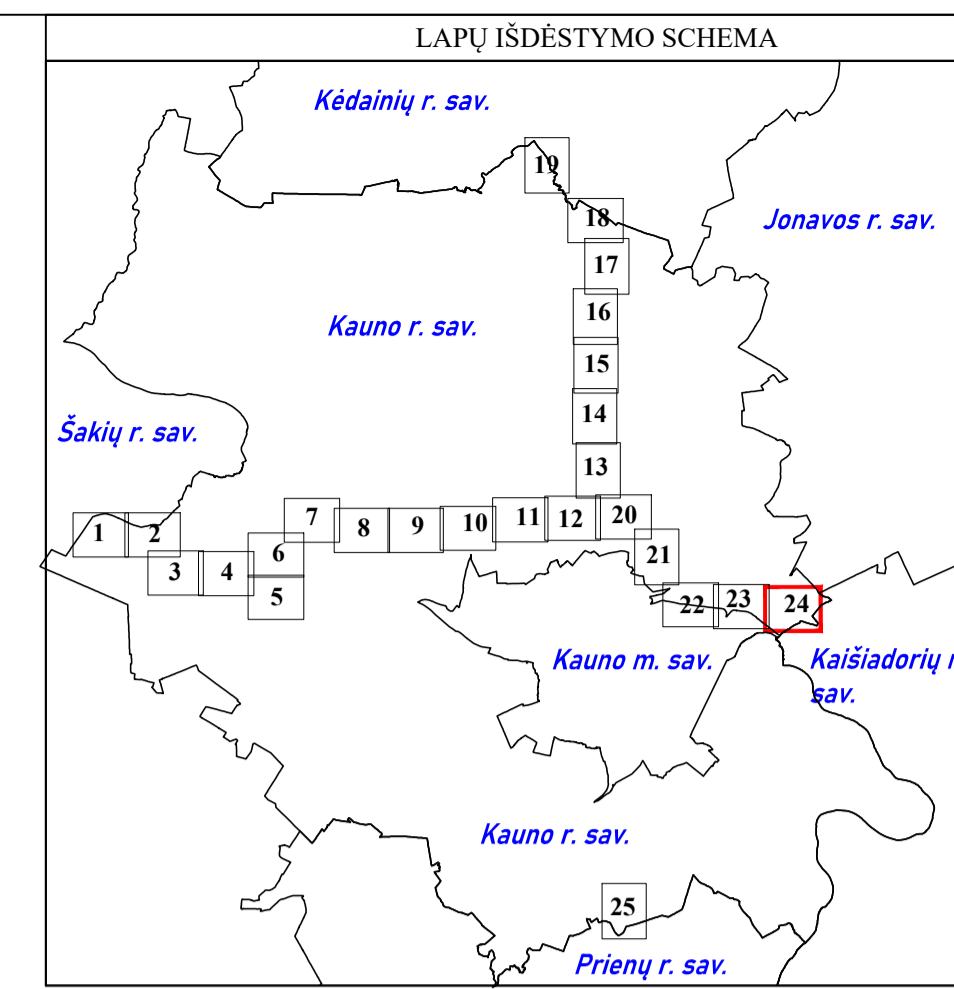
Pastabos:  
 \* Vadovaujantis LR specialiųjų žemės naudojimo sąlygų įstatymo 33 str. Magistralinių dujotiekių vietovės klasės teritorija – išilgai magistralinio dujotiekio vamzdyno trasos esanti žemės juosta, kurios ribos yra po 200 metrų į abi puses nuo vamzdyno ašies ir 200 metrų atstumu nuo kraštinių jo taškų.  
 \*\* Plane vaizduojamos bendros magistralinių dujotiekių vietovės klasių teritorijų ribos;  
 \*\*\* Plane vaizduojamos pakitusios magistralinių dujotiekių vietovės klasių teritorijos, Vadovaujantis Tvarkos aprašo 23 punktu.

66 4400-5568-1580  
 67 5233-0016-0294  
 68 5233-0013-0037  
 69 4400-5746-0700  
 70 4400-5279-2325  
 71 4400-1564-0470  
 72 4400-4911-5895  
 73 4400-6804-4625  
 74 4400-6148-9981  
 75 4400-5413-2773  
 76 4400-0545-4779  
 77 4400-0269-2911  
 78 4400-1684-6836  
 79 4400-3966-7124  
 80 4400-1768-7388  
 81 4400-1636-1310

REGISTRŲ VALSTYBĖS ĮMONĖ REGISTRŲ CENTRAS					
Įmonės kodas 12410246, Studentų g. 39, LT-08106 Vilnius tel. (8-37) 787 845 e.p. evaldas.luksa@registrucentras.lt Kvalifikacijos Nr. 2M-M-2296					
Pareigos	Parašas	Vardas, pavardė	Data	Lapas	Lapų
Grupės vadovas		Evaldas Lukša	2025-09-08	23	25
Matininkas		Marius Neimanas	2025-09-08		

Matininko kvalifikacijos pažymėjimo Nr.: 2M-M-2296

# Kauno rajono savivaldybės teritorijoje esančių magistralinių dujotiekių vietovės klasių teritorijų plano dalies pakeitimo planas M 1:5000



Duomenų šaltiniai:  
 1.NTR ir NTK © VĮ Registrų centras, 2025-07-28.  
 2.ORT10LT– Lietuvos Respublikos teritorijos M1:10000 skaitmeninis rastrinis ortofotografinis žemėlapis © Nacionalinėje mės tarnyba prie AM, 2021-2023.  
 3.AB Amber Grid duomenų rinkinys, 2025.  
 Pastabos:  
 \* Vadovaujantis LR specialiųjų žemės naudojimo sąlygų įstatymo 33 str. Magistralinių dujotiekių vietovės klasės teritorija – išilgai magistralinio dujotiekio vamzdžio trasos esanti žemės juosta, kurios ribos yra po 200 metrų į abi puses nuo vamzdžio ašies ir 200 metrų atstumu nuo kraštinių jo taškų.  
 \*\* Plane vaizduojamos bendros magistralinių dujotiekių vietovės klasių teritorijų ribos;  
 \*\*\* Plane vaizduojamos pakitusios magistralinių dujotiekių vietovės klasių teritorijos, Vadovaujantis Tvarkos aprašo 23 punktu.

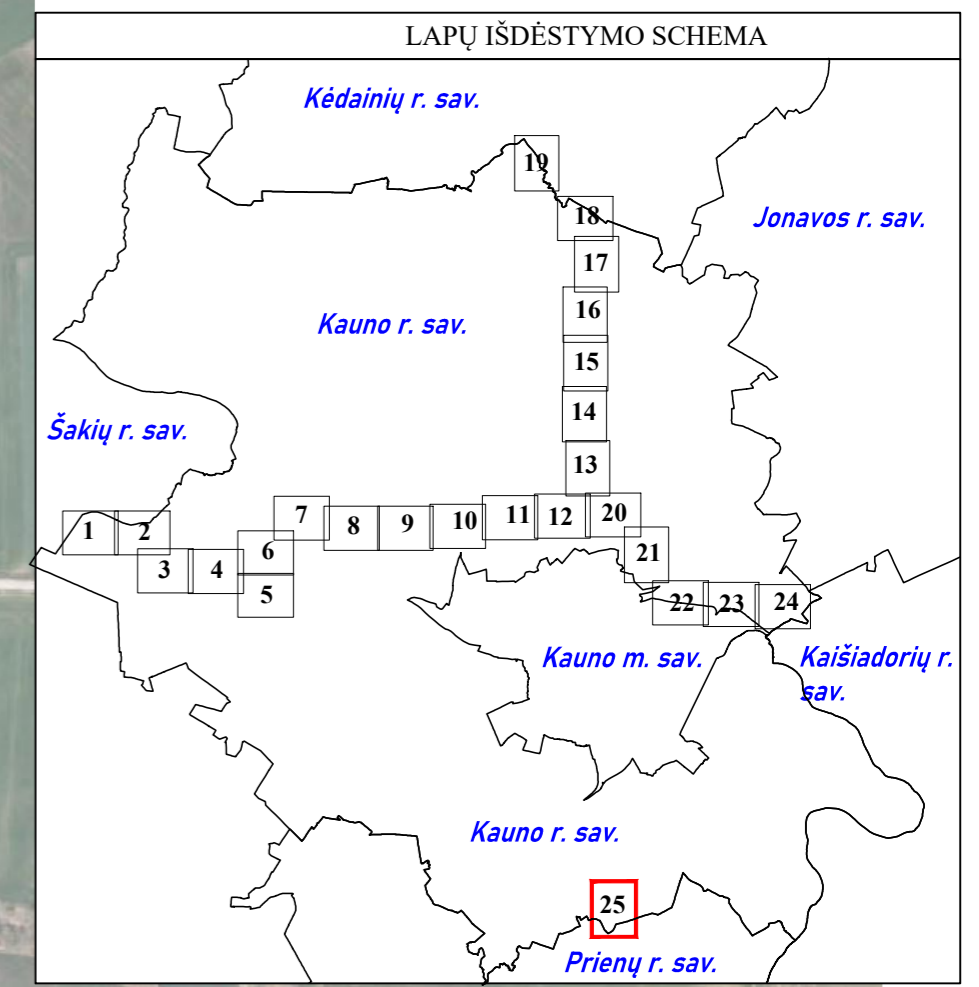
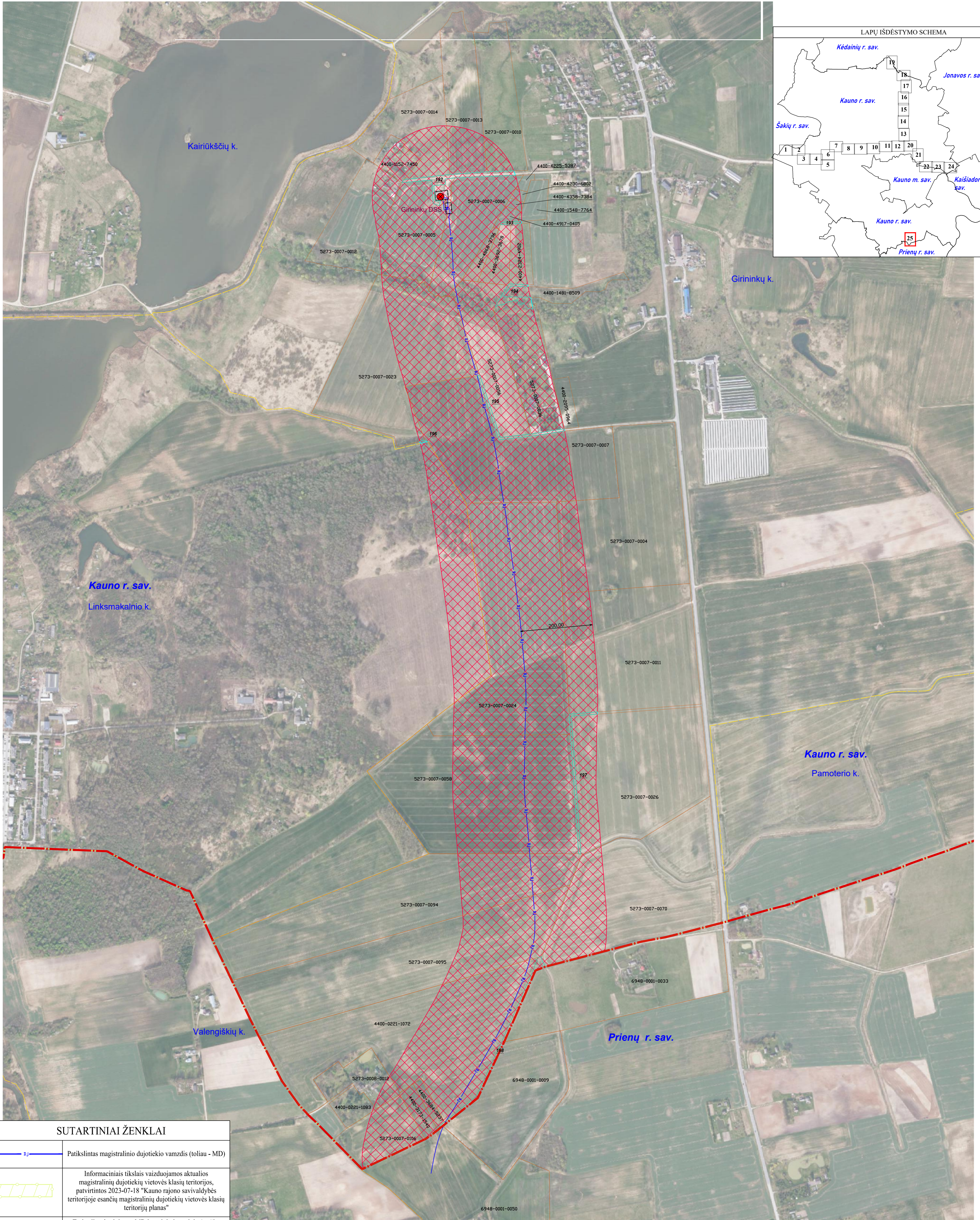
SUTARTINIAI ŽENKLAI	
	Magistralinio dujotiekio vamzdis (toliau - MD)
	Patikslintas magistralinio dujotiekio vamzdis (toliau - MD)
	Informaciniais tikslais vaizduojamos aktualios magistralinių dujotiekių vietovės klasių teritorijos, patvirtintos 2023-07-18 "Kauno rajono savivaldybės teritorijoje esančių magistralinių dujotiekių vietovės klasių teritorijų planas"
	Savivaldybės teritorijos riba
	Gyvenamosios vietovės
	Žemės sklypų ribos
	Laisva valstybinė žemė
	Koreguojama vietovės klasės magistralinio dujotiekio teritorija

**REGISTRŲ VALSTYBĖS ĮMONĖ REGISTRŲ CENTRAS**  
 Įmonės kodas 124110246, Študentų g. 39, LT-05106 Vilnius tel. (8-37) 787 845  
 e.p. evaldas.lukša@registracentras.lt  
 Kvalifikacijos Nr. 2M-M-2296

Pareigos	Parašas	Vardas, pavardė	Data	Lapas	Lapų
Grupės vadovas		Evaldas Lukša	2025-09-08	24	25
Matininkas		Marius Neimanas	2025-09-08		

Matininko kvalifikacijos pažymėjimo Nr.: 2M-M-2296

## Kauno rajono savivaldybės teritorijoje esančių magistralinių dujotiekių vietovės klasių teritorijų plano dalies pakeitimo planas M 1:5000



SUTARTINIAI ŽENKLAI	
	Patikslintas magistralinio dujotiekio vamzdis (toliau - MD)
	Informaciniais tikslais vaizduojamos aktualios magistralinių dujotiekių vietovės klasių teritorijos, patvirtintos 2023-07-18 "Kauno rajono savivaldybės teritorijoje esančių magistralinių dujotiekių vietovės klasių teritorijų planas"
	Teritorijos, kurioje yra MD įrenginių ir statinių (stočių, uždarymo įtaisų, valymo ir diagnostavimo įtaisų paleidimo ir priėmimo kamerų, slėgio ribojimo mazgų), aptvertimas
	Gyvenamosios vietovės
	Žemės sklypų ribos
	Laisva valstybinė žemė
	Dujų skirstymo stotis
	Savivaldybės teritorijos riba
	Tikslinama magistralinio dujotiekio vietovės klasių teritorija

Duomenų šaltiniai:  
 1.NTR ir NTK © VĮ Registrų centras, 2025-07-28.  
 2.ORT10LT – Lietuvos Respublikos teritorijos M1:10000 skaitmeninis rastrinis ortofotografinis žemėlapis © Nacionalinėje mės tarnyba prie AM, 2021-2023.  
 3.AB Amber Grid duomenų rinkinys, 2025.

Pastabos:

\* Vadovaujantis LR specialiųjų žemės naudojimo sąlygų įstatymo 33 str. Magistralinių dujotiekių vietovės klasių teritorija – išilgai magistralinio dujotiekio vamzdžio trasos esanti žemės juosta, kurios ribos yra po 200 metrų į abi puses nuo vamzdžio ašies ir 200 metrų atstumu nuo kraštinių jo taškų.  
 \*\* Plane vaizduojamos bendros magistralinių dujotiekių vietovės klasių teritorijų ribos;  
 \*\*\* Plane vaizduojamos pakitusios magistralinių dujotiekių vietovės klasių teritorijos, Vadovaujantis Tvarkos aprašo 23 punktu.

REGISTRŲ VALSTYBĖS ĮMONĖ REGISTRŲ CENTRAS					
Įmonės kodas 124110246, Studentų g. 39, LT-08106 Vilnius tel. (8-37) 787 845 e.p. svaidas@kaimoregistracentras.lt Kvalifikacijos Nr. 2M-M-2296					
Pareigos	Parašas	Vardas, pavardė	Data	Lapas	Lapų
Grupės vadovas		Evaldas Lukša	2025-09-08	25	25
Matininkas		Marijus Neimanas	2025-09-08		
Matininko kvalifikacijos pažymėjimo Nr.: 2M-M-2296					

**4. lentelė. Laisvos valstybinės žemės plotų, patenkančių į tikslinamas magistralinių dujotiekių vietovės klasių teritorijas, sąrašas**

Nesuformuoto Žemės sklypo Eil. Nr.	Kadastro vietovė	Planuojamos vietovės klasės plotas, ha	Nesuformuoto žemės sklypo centro koordinatė		Nesuformuoto sklypo naudotojo vardas, pavardė/įmonės pavadinimas
			X	Y	
198	Rokų k.v.	0.3900	6068236.7701	496890.2781	Nacionalinė žemės tarnyba prie Aplinkos ministerijos
197	Rokų k.v.	0.2740	6069093.9900	497075.4000	Nacionalinė žemės tarnyba prie Aplinkos ministerijos
196	Rokų k.v.	0.0102	6069906.5166	496655.9017	Nacionalinė žemės tarnyba prie Aplinkos ministerijos
195	Rokų k.v.	0.2209	6069922.3800	496879.7800	Nacionalinė žemės tarnyba prie Aplinkos ministerijos
194	Rokų k.v.	0.2304	6070314.5600	496888.3400	Nacionalinė žemės tarnyba prie Aplinkos ministerijos
193	Rokų k.v.	0.0342	6070524.5300	496929.7200	Nacionalinė žemės tarnyba prie Aplinkos ministerijos
192	Rokų k.v.	0.4550	6070624.4500	496694.3100	Nacionalinė žemės tarnyba prie Aplinkos ministerijos
177	Karmėlavos k.v.	0.0135	6086967.7000	507174.6100	Nacionalinė žemės tarnyba prie Aplinkos ministerijos
176	Karmėlavos k.v.	2.6338	6086849.1200	507066.7100	Nacionalinė žemės tarnyba prie Aplinkos ministerijos
175	Karmėlavos k.v.	0.8051	6086975.5341	506496.3629	Nacionalinė žemės tarnyba prie Aplinkos ministerijos
174	Karmėlavos k.v.	0.0142	6087096.9010	506102.4260	Nacionalinė žemės tarnyba prie Aplinkos ministerijos
173	Karmėlavos k.v.	1.5928	6087417.3513	505866.5831	Nacionalinė žemės tarnyba prie Aplinkos ministerijos
172	Karmėlavos k.v.	0.0866	6087797.3076	505777.3407	Nacionalinė žemės tarnyba prie Aplinkos ministerijos
171	Karmėlavos k.v.	1.1868	6087672.3710	505712.1650	Nacionalinė žemės tarnyba prie Aplinkos ministerijos
170	Karmėlavos k.v.	0.2319	6087894.0500	505353.1800	Nacionalinė žemės tarnyba prie Aplinkos ministerijos

Nesuformuoto Žemės sklypo Eil. Nr.	Kadastro vietovė	Planuojamos vietovės klasės plotas, ha	Nesuformuoto žemės sklypo centro koordinatė		Nesuformuoto sklypo naudotojo vardas, pavardė/įmonės pavadinimas
			X	Y	
169	Karmėlavos k.v.	0.1232	6088421.7380	504783.6951	Nacionalinė žemės tarnyba prie Aplinkos ministerijos
168	Karmėlavos k.v.	0.0241	6088361.5200	504857.1200	Nacionalinė žemės tarnyba prie Aplinkos ministerijos
167	Karmėlavos k.v.	3.5734	6088033.6940	505077.3550	Nacionalinė žemės tarnyba prie Aplinkos ministerijos
166	Karmėlavos k.v.	0.0675	6088495.3400	504599.6400	Nacionalinė žemės tarnyba prie Aplinkos ministerijos
165	Karmėlavos k.v.	0.3452	6088592.3700	504313.0700	Nacionalinė žemės tarnyba prie Aplinkos ministerijos
164	Karmėlavos k.v.	1.0465	6088410.4170	504039.1440	Nacionalinė žemės tarnyba prie Aplinkos ministerijos
163	Karmėlavos k.v.	0.0589	6088729.8100	503492.6500	Nacionalinė žemės tarnyba prie Aplinkos ministerijos
162	Karmėlavos k.v.	0.3172	6088554.1700	503184.9100	Nacionalinė žemės tarnyba prie Aplinkos ministerijos
161	Karmėlavos k.v.	1.3696	6088523.2500	503259.6900	Nacionalinė žemės tarnyba prie Aplinkos ministerijos
Bendras valstybinės žemės plotų, kuriems žemės sklypai nesuformuoti ir kurie patenka į planu nustatomas Magistralinių dujotiekių vietovės klasių teritorijas plotas, ha					14.9879

Kodas	Reikšmė
171	Magistralinių dujotiekių vietovės klasių teritorija (III skyrius, septintasis skirsnis)

**5. lentelė. Žemės sklypų, patenkančių į tikslinamos magistralinių dujotiekių vietovės klasių teritorijas sąrašas.**

<b>Eil. Nr.</b>	<b>Žemės sklypo kadastrinis numeris</b>	<b>Žemės sklypo unikalus numeris</b>	<b>Adresas</b>	<b>Įrašo apie teritoriją statusas</b>	<b>Skirtumas m2</b>
1	5273/0007:0124	4400-0221-1072	Kauno r. sav., Rokų sen., Girininkų k	Tikslinama	6
2	5273/0007:0005	5273-0007-0005	Kauno r. sav., Rokų sen., Girininkų k	Tikslinama	44
3	5273/0007:0007	5273-0007-0007	Kauno r. sav., Rokų sen., Girininkų k	Tikslinama	-8
4	5273/0007:0213	4400-3173-1540	Kauno r. sav., Rokų sen., Girininkų k	Netikslinama	0
5	5273/0007:0058	5273-0007-0058	Kauno r. sav., Rokų sen., Girininkų k	Tikslinama	-16
6	5273/0007:0534	4400-1254-1526	Kauno r. sav. Girininkų k. Girmuonio g. 28	Netikslinama	0
7	5273/0007:0095	5273-0007-0095	Kauno r. sav., Rokų sen., Girininkų k	Tikslinama	21
8	5273/0007:0023	5273-0007-0023	Kauno r. sav. Girininkų k.	Tikslinama	5
9	5273/0007:0006	5273-0007-0006	Kauno r. sav. Girininkų k.	Tikslinama	125
10	5273/0007:0707	4400-4868-3796	Kauno r. sav. Girininkų k.	Netikslinama	0
11	5273/0007:0024	5273-0007-0024	Kauno r. sav. Girininkų k.	Tikslinama	-8
12	5273/0007:0219	5273/0007:0219	Kauno r. sav. Girininkų k.	Netikslinama	0
13	5273/0007:0056	5273-0007-0056	Kauno r. sav. Girininkų k.	Netikslinama	0
14	5273/0007:0094	5273-0007-0094	Kauno r. sav. Girininkų k.	Tikslinama	-6
15	6948/0001:0033	6948-0001-0033	Kauno r. sav., Karmėlavos sen., Martinavos k., Kopūstų g. 1	Tikslinama	-1
16	5233/0012:0001	5233-0012-0001	Kauno r. sav. Martinavos k. Pašilės g. 1	Netikslinama	0
17	5233/0013:0060	5233-0013-0060	Kauno r. sav. Neveronių k. Plytų g. 5A	Netikslinama	0
18	5233/0017:0057	5233-0017-0057	Kauno r. sav. Neveronių k. Harmonijos g. 17	Netikslinama	0
19	5233/0013:0256	4400-0788-6444	Kauno r. sav. Martinavos k.	Netikslinama	0
20	5233/0011:0349	5233-0011-0349	Kauno r. sav. Ramučių k.	Netikslinama	0
21	5233/0016:0672	4400-0199-9852	Kauno r. sav. Neveronių k.	Netikslinama	0
22	5233/0013:0124	5233-0016-0250	Kauno r. sav. Pabiržio k. Pamiškės g. 5	Netikslinama	0
23	5233/0013:0583	4400-5279-2026	Kauno r. sav. Pabiržio k.	Netikslinama	0
24	5233/0013:0319	4400-1490-3700	Kauno r. sav. Pabiržio k.	Netikslinama	0
25	5233/0012:0022	5233-0012-0022	Kauno r. sav. Martinavos k. Kopūstų g. 1	Tikslinama	1
26	5233/0013:0560	4400-5219-1468	Kauno r. sav. Martinavos k.	Netikslinama	0
27	5233/0013:0037	5233-0013-0037	Kauno r. sav. Pabiržio k. Pamiškės g. 3	Netikslinama	0
28	5233/0013:0328	4400-1564-8478	Kauno r. sav. Martinavos k.	Netikslinama	0

Eil. Nr.	Žemės sklypo kadastrinis numeris	Žemės sklypo unikalus numeris	Adresas	Įrašo apie teritoriją statusas	Skirtumas m2
29	5233/0012:0125	5233-0012-0125	Kauno r. sav. Martinavos k. Bruknių g. 2	Netikslinama	0
30	5233/0016:0197	5233-0016-0197	Kauno r. sav. Neveronių k. Rudens g. 15	Tikslinama	12
31	5233/0013:0225	4400-0545-4779	Kauno r. sav. Martinavos k.	Netikslinama	0
32	5233/0017:0075	5233-0017-0075	Kauno r. sav. Neveronių k. Harmonijos g. 29	Netikslinama	0
33	5233/0017:0078	5233-0017-0078	Kauno r. sav. Neveronių k. Kaštonų g. 1	Netikslinama	0
34	5233/0016:0640	5233-0016-0640	Kauno r. sav. Neveronių k. Rudens g.	Netikslinama	0
35	5233/0013:0574	4400-5222-3942	Kauno r. sav. Pabiržio k.	Netikslinama	0
36	5233/0012:0132	5233-0012-0132	Kauno r. sav. Martinavos k. Pakrantės g. 14	Tikslinama	-1
37	5233/0013:0687	4400-6319-5066	Kauno r. sav. Neveronių k.	Netikslinama	-11
38	5233/0013:0680	4400-6319-4429	Kauno r. sav. Neveronių k.	Netikslinama	0
39	5233/0011:0625	4400-0292-3086	Kauno r. sav. Ramučių k.	Tikslinama	-17
40	5233/0013:0700	4400-6316-6123	Kauno r. sav. Neveronių k.	Tikslinama	1
41	5233/0012:0136	5233-0012-0136	Kauno r. sav. Martinavos k. Dujotiekio g. 8	Tikslinama	1
42	5233/7001:0016	4400-5409-0112	Kauno r. sav. Pabiržio k.	Netikslinama	0
43	5233/0016:0863	4400-0855-4384	Kauno r. sav. Neveronių k. Rudens g. 19	Tikslinama	5
44	5233/0013:0702	4400-6316-5891	Kauno r. sav. Neveronių k.	Netikslinama	0
45	5233/0011:1374	4400-5413-2824	Kauno r. sav. Martinavos k.	Netikslinama	0
46	5233/0013:0187	4400-0339-4490	Kauno r. sav. Martinavos k.	Tikslinama	1
47	5233/0011:1345	4400-5111-5846	Kauno r. sav. Martinavos k.	Tikslinama	-2
48	5233/0013:0110	5233-0016-0167	Kauno r. sav. Neveronių k.	Tikslinama	5
49	5233/0017:0020	4400-4649-3190	Kauno r. sav. Neveronių k.	Tikslinama	5
50	5233/0011:0627	4400-0292-3120	Kauno r. sav. Ramučių k.	Netikslinama	0
51	5233/0011:0950	4400-0868-3278	Kauno r. sav. Martinavos k.	Tikslinama	9
52	5233/0011:0740	4400-4305-7016	Kauno r. sav. Martinavos k.	Tikslinama	-22
53	5233/0013:0473	4400-3124-1174	Kauno r. sav. Neveronių k. Keramikų g. 1	Tikslinama	-11
54	5233/0016:0720	4400-0523-5105	Kauno r. sav. Neveronių k. Gandrų g. 10	Tikslinama	1
55	5233/0013:0681	4400-6319-4483	Kauno r. sav. Neveronių k.	Netikslinama	0
56	5233/0017:0063	5233-0017-0063	Kauno r. sav. Neveronių k. Harmonijos g. 26	Tikslinama	5
57	5233/0013:0370	4400-1800-4316	Kauno r. sav. Martinavos k.	Tikslinama	-3
58	5233/0013:0153	4400-0268-2568	Kauno r. sav. Martinavos k.	Netikslinama	0

Eil. Nr.	Žemės sklypo kadastrinis numeris	Žemės sklypo unikalus numeris	Adresas	Įrašo apie teritoriją statusas	Skirtumas m2
59	5233/0013:0442	4400-2742-0700	Kauno r. sav. Pabiržio k.	Netikslinama	0
60	5233/0016:0697	4400-0317-2225	Kauno r. sav. Neveronių k. Rudens g. 45	Netikslinama	0
61	5233/0017:0071	5233-0017-0071	Kauno r. sav. Neveronių k. Harmonijos g. 34	Netikslinama	0
62	5233/0013:0346	4400-1636-1310	Kauno r. sav. Martinavos k.	Tikslinama	-12
63	5233/0012:0117	5233-0012-0117	Kauno r. sav. Martinavos k. Dujotiekio g. 3	Netikslinama	0
64	5233/0012:0114	5233-0012-0114	Kauno r. sav. Martinavos k. Pakrantės g. 6	Netikslinama	0
65	5233/0012:0149	5233-0012-0149	Kauno r. sav. Martinavos k. Pašilės g. 6	Netikslinama	0
66	5233/0011:0250	4400-3011-1369	Kauno r. sav. Martinavos k. Eglyno g. 12	Netikslinama	0
67	5233/0013:0579	4400-5260-1580	Kauno r. sav. Pabiržio k.	Netikslinama	0
68	5233/0012:0120	5233-0012-0120	Kauno r. sav. Martinavos k. Bruknių g. 12	Netikslinama	0
69	5233/0012:0139	5233-0012-0139	Kauno r. sav. Martinavos k. Medkirčių g. 6	Tikslinama	6
70	5233/0012:0124	5233-0012-0124	Kauno r. sav. Martinavos k. Bruknių g. 4	Netikslinama	0
71	5233/0011:1375	4400-5395-5187	Kauno r. sav. Martinavos k.	Netikslinama	0
72	5233/0012:0147	5233-0012-0147	Kauno r. sav. Martinavos k. Medkirčių g. 3	Netikslinama	0
73	5233/0013:0701	4400-6316-5715	Kauno r. sav. Neveronių k.	Netikslinama	0
74	5233/0012:0013	5233-0012-0013	Kauno r. sav. Martinavos k. Pašilės g. 3	Netikslinama	0
75	5233/0011:0226	5233-0011-0226	Kauno r. sav. Ramučių k.	Tikslinama	-4
76	5233/8001:0001	4400-0685-8277	Kauno r. sav. Neveronių k.	Tikslinama	-52
77	5233/0016:0714	4400-0425-1803	Kauno r. sav. Neveronių k.	Netikslinama	0
78	5233/0012:0115	5233-0012-0115	Kauno r. sav. Martinavos k.	Netikslinama	0
79	5233/0013:0671	4400-6153-6538	Kauno r. sav. Martinavos k. Martinavos g. 4	Tikslinama	-3
80	5233/0013:0123	5233-0016-0141	Kauno r. sav. Neveronių k. Plytų g. 11	Tikslinama	-10
81	5233/0016:0191	5233-0016-0191	Kauno r. sav. Neveronių k. Rudens g. 5	Netikslinama	0
82	5233/0012:0112	5233-0012-0112	Kauno r. sav. Martinavos k. Pašilės g. 2	Netikslinama	0
83	5233/0013:0513	4400-4557-9493	Kauno r. sav. Neveronių k. Keramikų g. 3	Tikslinama	-2
84	5233/0012:0011	5233-0012-0011	Kauno r. sav. Martinavos k. Lelijų g. 3	Netikslinama	0
85	5233/0017:0067	5233-0017-0067	Kauno r. sav. Neveronių k. Harmonijos g. 30	Netikslinama	0
86	5233/0016:0942	5233-0017-0091	Kauno r. sav. Neveronių k. Rudens g. 67	Netikslinama	0
87	5233/0013:0071	5233-0016-0100	Kauno r. sav. Neveronių k. Plytų g. 5	Tikslinama	14
88	5233/0012:0133	5233-0012-0133	Kauno r. sav. Martinavos k. Dujotiekio g. 2	Netikslinama	0

Eil. Nr.	Žemės sklypo kadastrinis numeris	Žemės sklypo unikalus numeris	Adresas	Įrašo apie teritoriją statusas	Skirtumas m2
89	5233/0013:0018	5233-0013-0018	Kauno r. sav. Neveronių k. Martinavos g. 3	Tikslinama	-3
90	5233/0013:0141	4400-0167-4162	Kauno r. sav. Martinavos k.	Tikslinama	-4
91	5233/0013:0691	4400-6404-0146	Kauno r. sav. Neveronių k.	Netikslinama	0
92	5233/0012:0144	5233-0012-0144	Kauno r. sav. Martinavos k. Bruknių g. 5	Netikslinama	0
93	5233/0016:0740	4400-0620-8802	Kauno r. sav. Neveronių k.	Netikslinama	0
94	5233/0016:0834	4400-0768-5489	Kauno r. sav. Neveronių k. Gandrų g. 5	Tikslinama	-1
95	5233/0017:0065	5233-0017-0065	Kauno r. sav. Neveronių k. Harmonijos g. 23	Netikslinama	0
96	5233/0012:0005	5233-0012-0005	Kauno r. sav. Martinavos k. Serbentų g. 8	Tikslinama	-6
97	5233/7001:0007	4400-3851-7012	Kauno r. sav. teritorija	Tikslinama	6
98	5233/0016:0294	4400-2783-0600	Kauno r. sav. Neveronių k.	Netikslinama	0
99	5233/0011:1096	4400-1547-4765	Kauno r. sav. Ramučių k.	Netikslinama	5
100	5233/0017:0080	5233-0017-0080	Kauno r. sav. Neveronių k. Kaštonų g. 5	Netikslinama	0
101	5233/0016:0181	5233-0016-0181	Kauno r. sav. Neveronių k. Rudens g.	Tikslinama	-7
102	5233/8001:0003	4400-4072-8292	Kauno r. sav. Neveronių k.	Netikslinama	3
103	5233/0016:0169	5233-0016-0169	Kauno r. sav. Neveronių k. Gandrų g. 1	Netikslinama	0
104	5233/0013:0015	5233-0013-0015	Kauno r. sav. Neveronių k.	Netikslinama	0
105	5233/0016:0862	4400-0855-4282	Kauno r. sav. Neveronių k. Rudens g.	Netikslinama	0
106	5233/0012:0111	5233-0012-0111	Kauno r. sav. Martinavos k. Pakrantės g. 2	Tikslinama	4
107	5233/0012:0143	5233-0012-0143	Kauno r. sav. Martinavos k. Bruknių g. 7	Netikslinama	0
108	5233/0012:0145	5233-0012-0145	Kauno r. sav. Martinavos k. Bruknių g. 3	Netikslinama	0
109	5233/0017:0044	5233-0017-0044	Kauno r. sav. Neveronių k. Harmonijos g. 9	Tikslinama	1
110	5233/8001:0006	4400-5275-5447	-	Tikslinama	23
111	5233/0012:0148	5233-0012-0148	Kauno r. sav. Martinavos k. Pašilės g. 4	Netikslinama	0
112	5233/0016:0699	4400-0317-2590	Kauno r. sav. Neveronių k.	Netikslinama	0
113	5233/0011:1348	4400-5118-4756	Kauno r. sav. Martinavos k.	Netikslinama	0
114	5233/0013:0165	4400-0305-7356	Kauno r. sav. Martinavos k. Martinavos g. 6	Tikslinama	-7
115	5233/0011:1349	4400-5119-3958	Kauno r. sav. Martinavos k.	Netikslinama	0
116	5233/0012:0151	5233-0012-0151	Kauno r. sav. Martinavos k. Pašilės g. 10	Tikslinama	2
117	5233/0011:1330	4400-4912-4878	Kauno r. sav. Martinavos k.	Tikslinama	-29
118	5233/0011:1347	4400-5156-6388	Kauno r. sav. Martinavos k.	Netikslinama	0

Eil. Nr.	Žemės sklypo kadastrinis numeris	Žemės sklypo unikalus numeris	Adresas	Įrašo apie teritoriją statusas	Skirtumas m2
119	5233/0013:0376	4400-1823-0761	Kauno r. sav. Martinavos k. Martinavos g. 8	Tikslinama	9
120	5233/0013:0594	4400-5413-2779	Kauno r. sav. Martinavos k.	Tikslinama	-1
121	5233/0016:0704	4400-0355-7155	Kauno r. sav. Neveronių k.	Netikslinama	0
122	5233/0016:0702	4400-0332-8732	Kauno r. sav. Neveronių k. Rudens g. 33	Netikslinama	0
123	5233/0012:0002	5233-0012-0002	Kauno r. sav. Martinavos k. Serbentų g. 2	Netikslinama	0
124	5233/0012:0150	5233-0012-0150	Kauno r. sav. Martinavos k. Pašilės g. 8	Tikslinama	4
125	5233/0013:0490	4400-4379-4425	Kauno r. sav. Martinavos k.	Tikslinama	13
126	5233/0016:0639	5233-0016-0639	Kauno r. sav. Neveronių k. Gandrų g. 4	Netikslinama	0
127	5233/0017:0070	5233-0017-0070	Kauno r. sav. Neveronių k. Harmonijos g. 27	Netikslinama	0
128	5233/0017:0076	5233-0017-0076	Kauno r. sav. Neveronių k. Harmonijos g. 31	Netikslinama	0
129	5233/0012:0122	5233-0012-0122	Kauno r. sav. Martinavos k. Bruknių g. 8	Netikslinama	0
130	5233/0012:0003	5233-0012-0003	Kauno r. sav. Martinavos k. Serbentų g. 4	Netikslinama	0
131	5233/0012:0118	5233-0012-0118	Kauno r. sav. Martinavos k. Dujotiekio g. 5	Netikslinama	0
132	5233/0012:0121	5233-0012-0121	Kauno r. sav. Martinavos k. Bruknių g. 10	Netikslinama	0
133	5233/0017:0073	5233-0017-0073	Kauno r. sav. Neveronių k. Kaštonų g. 4	Netikslinama	0
134	5233/0011:1346	4400-5118-4742	Kauno r. sav. Martinavos k. Eglyno g. 20	Netikslinama	0
135	5233/0013:0354	4400-1683-0590	Kauno r. sav. Martinavos k.	Tikslinama	-2
136	5233/0013:0520	4400-4911-3895	Kauno r. sav. Martinavos k.	Tikslinama	52
137	5233/0013:0257	4400-0796-3522	Kauno r. sav. Neveronių k. Čerpių g. 5A	Netikslinama	0
138	5233/0017:0058	5233-0017-0058	Kauno r. sav. Neveronių k. Harmonijos g. 19	Netikslinama	0
139	5233/0012:0146	5233-0012-0146	Kauno r. sav. Martinavos k. Medkirčių g. 1	Netikslinama	0
140	5233/0011:0303	5233-0011-0303	Kauno r. sav. Martinavos k.	Tikslinama	-33
141	5233/0012:0140	5233-0012-0140	Kauno r. sav. Martinavos k. Medkirčių g. 4	Netikslinama	0
142	5233/0017:0081	5233-0017-0081	Kauno r. sav. Neveronių k. Kaštonų g. 7	Netikslinama	0
143	5233/0017:0079	5233-0017-0079	Kauno r. sav. Neveronių k. Kaštonų g. 3	Netikslinama	0
144	5233/0012:0010	5233-0012-0010	Kauno r. sav. Martinavos k. Lelijų g. 5	Tikslinama	-3
145	5233/0013:0692	4400-6319-4618	Kauno r. sav. Neveronių k.	Netikslinama	0
146	5233/0013:0709	4400-6319-3331	Kauno r. sav. Neveronių k.	Tikslinama	-7
147	5233/0013:0077	5233-0013-0077	Kauno r. sav. Neveronių k. Čerpių g. 9	Netikslinama	0
148	5233/0017:0059	5233-0017-0059	Kauno r. sav. Neveronių k. Harmonijos g. 22	Netikslinama	0

Eil. Nr.	Žemės sklypo kadastrinis numeris	Žemės sklypo unikalus numeris	Adresas	Įrašo apie teritoriją statusas	Skirtumas m2
149	5233/0013:0693	4400-6316-4130	Kauno r. sav. Pabiržio k.	Tikslinama	-26
150	5233/0013:0255	4400-0788-6355	Kauno r. sav. Martinavos k.	Netikslinama	0
151	5233/0017:0064	5233-0017-0064	Kauno r. sav. Neveronių k. Harmonijos g. 21	Netikslinama	0
152	5233/0013:0456	4400-2977-9042	Kauno r. sav. Pabiržio k.	Tikslinama	-25
153	5233/0016:0174	5233-0016-0174	Kauno r. sav. Neveronių k. Pavasario g. 18	Tikslinama	22
154	5233/0016:0166	5233-0016-0166	Kauno r. sav. Neveronių k. Rudens g. 29	Tikslinama	5
155	5233/0013:0688	4400-6319-5080	Kauno r. sav. Neveronių k.	Tikslinama	-8
156	5233/0011:0949	4400-0868-3234	Kauno r. sav. Martinavos k.	Tikslinama	7
157	5233/0013:0710	4400-6319-3742	Kauno r. sav. Neveronių k.	Netikslinama	0
158	5233/0013:0030	5233-0013-0030	Kauno r. sav. Pabiržio k. Pamiškės g. 17	Netikslinama	0
159	5233/0013:0069	5233-0016-0114	Kauno r. sav. Neveronių k. Keramikų g. 5	Netikslinama	0
160	5233/0016:0316	4400-1490-3398	Kauno r. sav. Neveronių k. Rudens g. 37	Netikslinama	0
161	5233/0017:0061	5233-0017-0061	Kauno r. sav. Neveronių k. Harmonijos g. 20	Tikslinama	-7
162	5233/0013:0699	4400-6316-5980	Kauno r. sav. Neveronių k. Martinavos g. 5	Tikslinama	16
163	5233/0011:1154	4400-2008-5232	Kauno r. sav. Ramučių k.	Netikslinama	0
164	5233/0013:0156	4400-0269-2911	Kauno r. sav. Martinavos k.	Netikslinama	0
165	5233/0016:0833	4400-0768-5289	Kauno r. sav. Neveronių k. Gandrų g. 3	Netikslinama	0
166	5233/0012:0127	5233-0012-0127	Kauno r. sav. Martinavos k. Bruknių g. 1	Tikslinama	1
167	5233/0013:0695	4400-6316-5548	Kauno r. sav. Pabiržio k.	Tikslinama	1
168	5233/0017:0069	5233-0017-0069	Kauno r. sav. Neveronių k. Harmonijos g. 25	Netikslinama	0
169	5233/0011:0245	4400-3011-1314	Kauno r. sav. Martinavos k.	Tikslinama	3
170	5233/0016:0321	4400-2817-5804	Kauno r. sav. Neveronių k.	Tikslinama	-10
171	5233/0017:0037	5233-0017-0037	Kauno r. sav. Neveronių k. Harmonijos g. 7	Netikslinama	0
172	5233/0016:0451	5233-0016-0451	Kauno r. sav. Neveronių k. Gandrų g. 6	Netikslinama	0
173	5233/0012:0135	5233-0012-0135	Kauno r. sav. Martinavos k. Dujotiekio g. 6	Netikslinama	0
174	5233/0012:0131	5233-0012-0131	Kauno r. sav. Martinavos k. Pakrantės g. 12	Netikslinama	0
175	5233/0012:0119	5233-0012-0119	Kauno r. sav. Martinavos k. Bruknių g. 14	Netikslinama	0
176	5233/0012:0012	5233-0012-0012	Kauno r. sav. Martinavos k. Lelijų g. 1	Netikslinama	0
177	5233/0011:0150	4400-2919-4454	Kauno r. sav. Martinavos k.	Tikslinama	35
178	5233/0012:0138	5233-0012-0138	Kauno r. sav. Martinavos k. Medkirčių g. 8	Tikslinama	-1

Eil. Nr.	Žemės sklypo kadastrinis numeris	Žemės sklypo unikalus numeris	Adresas	Įrašo apie teritoriją statusas	Skirtumas m2
179	5233/0017:0055	5233-0017-0055	Kauno r. sav. Neveronių k. Harmonijos g. 12	Tikslinama	-1
180	5233/0017:0068	5233-0017-0068	Kauno r. sav. Neveronių k. Harmonijos g. 28	Tikslinama	2
181	5233/0016:0727	4400-0588-0593	Kauno r. sav. Neveronių k. Rudens g. 35	Netikslinama	0
182	5233/0013:0038	5233-0013-0038	Kauno r. sav. Pabiržio k. Pamiškės g. 9	Tikslinama	-3
183	5233/0013:0355	4400-1684-6836	Kauno r. sav. Martinavos k.	Netikslinama	0
184	5233/0013:0230	4400-0584-9150	Kauno r. sav. Martinavos k.	Netikslinama	0
185	5233/7001:0013	4400-4951-6703	Kauno r. sav. Neveronių k.	Tikslinama	-3
186	5233/0013:0667	4400-6142-9981	Kauno r. sav. Martinavos k.	Tikslinama	-1
187	5233/0013:0129	4400-0081-1501	Kauno r. sav. Neveronių k.	Tikslinama	3
188	5233/0011:1329	4400-4521-2339	Kauno r. sav. Ramučių k.	Tikslinama	-5
189	5233/0017:0089	5233-0017-0089	Kauno r. sav. Neveronių k. Harmonijos g. 38	Netikslinama	0
190	5233/0017:0053	5233-0017-0053	Kauno r. sav. Neveronių k. Harmonijos g. 13	Netikslinama	0
191	5233/0013:0359	4400-1768-7388	Kauno r. sav. Martinavos k.	Netikslinama	0
192	5233/0016:0182	5233-0016-0182	Kauno r. sav. Neveronių k. Rudens g.	Tikslinama	2
193	5233/0013:0689	4400-6319-6778	Kauno r. sav. Neveronių k.	Tikslinama	-10
194	5233/0016:0190	5233-0016-0190	Kauno r. sav. Neveronių k. Rudens g. 3	Netikslinama	0
195	5233/0013:0085	5233-0016-0159	Kauno r. sav. Neveronių k. Plytų g. 7	Netikslinama	0
196	5233/0011:1328	4400-4521-2328	Kauno r. sav. Ramučių k.	Netikslinama	0
197	5233/0016:0195	5233-0016-0195	Kauno r. sav. Neveronių k. Rudens g. 13	Tikslinama	-1
198	5233/0013:0031	5233-0013-0031	Kauno r. sav. Martinavos k.	Tikslinama	4
199	5233/0013:0052	5233-0013-0052	Kauno r. sav. Neveronių k. Čerpių g. 1	Tikslinama	1
200	5233/0013:0330	4400-1564-8290	Kauno r. sav. Martinavos k.	Netikslinama	0
201	5233/0013:0662	4400-6142-9605	Kauno r. sav. Martinavos k. Eglyno g. 22	Tikslinama	5
202	5233/0013:0066	5233-0016-0080	Kauno r. sav. Neveronių k. Čerpių g. 4	Tikslinama	3
203	5233/0017:0066	5233-0017-0066	Kauno r. sav. Neveronių k. Harmonijos g. 32	Netikslinama	0
204	5233/0012:0015	5233-0012-0015	Kauno r. sav. Martinavos k. Lelijų g. 2	Tikslinama	3
205	5233/0011:1610	4400-5940-5719	Kauno r. sav. Ramučių k.	Netikslinama	0
206	5233/0013:0070	5233-0016-0070	Kauno r. sav. Neveronių k. Čerpių g. 3	Tikslinama	-1
207	5233/0012:0142	5233-0012-0142	Kauno r. sav. Martinavos k. Bruknių g. 9	Netikslinama	0
208	5233/0016:0721	4400-0523-5527	Kauno r. sav. Neveronių k. Gandrų g. 8	Tikslinama	-3

Eil. Nr.	Žemės sklypo kadastrinis numeris	Žemės sklypo unikalus numeris	Adresas	Įrašo apie teritoriją statusas	Skirtumas m2
209	5233/0012:0123	5233-0012-0123	Kauno r. sav. Martinavos k. Bruknių g. 6	Netikslinama	0
210	5233/0016:0289	4400-2782-1492	Kauno r. sav. Neveronių k.	Netikslinama	0
211	5233/0017:0045	5233-0017-0045	Kauno r. sav. Neveronių k. Harmonijos g. 11	Netikslinama	0
212	5233/0017:0062	5233-0017-0062	Kauno r. sav. Neveronių k. Harmonijos g. 24	Tikslinama	-1
213	5233/0011:0735	4400-4230-0862	Kauno r. sav. Martinavos k.	Tikslinama	-4
214	5233/0013:0684	4400-6453-3419	Kauno r. sav. Pabiržio k. Pamiškės g. 11	Tikslinama	-4
215	5233/0011:1150	4400-1984-8836	Kauno r. sav. Martinavos k.	Tikslinama	-9
216	5233/0016:0977	4400-1768-8109	Kauno r. sav. Neveronių k.	Netikslinama	0
217	5233/0017:0077	5233-0017-0077	Kauno r. sav. Neveronių k. Harmonijos g. 36	Netikslinama	0
218	5233/0013:0668	4400-6153-6562	Kauno r. sav. Martinavos k.	Netikslinama	0
219	5233/0013:0361	4400-1788-7502	Kauno r. sav. Pabiržio k.	Tikslinama	20
220	5233/0016:0696	4400-0317-2036	Kauno r. sav. Neveronių k. Rudens g. 43	Netikslinama	0
221	5233/0013:0371	4400-1800-4605	Kauno r. sav. Martinavos k.	Tikslinama	-1
222	5233/0013:0039	5233-0013-0039	Kauno r. sav. Martinavos k.	Tikslinama	6
223	5233/0011:0772	4400-6234-0010	Kauno r. sav. Martinavos k.	Netikslinama	0
224	5233/0016:0698	4400-0317-2376	Kauno r. sav. Neveronių k. Rudens g. 41	Netikslinama	0
225	5233/0012:0130	5233-0012-0130	Kauno r. sav. Martinavos k. Pakrantės g. 10	Netikslinama	0
226	5233/0017:0074	5233-0017-0074	Kauno r. sav. Neveronių k. Kaštonų g. 6	Netikslinama	0
227	5233/0011:1331	4400-4911-4938	Kauno r. sav. Martinavos k.	Tikslinama	-3
228	5233/0013:0021	5233-0013-0021	Kauno r. sav. Neveronių k. Plytų g. 9	Tikslinama	-4
229	5233/0011:0185	4400-2920-7296	Kauno r. sav. Martinavos k.	Tikslinama	1
230	5233/0013:0479	4400-3986-7124	Kauno r. sav. Martinavos k. Martinavos g. 14	Tikslinama	19
231	5233/0017:0072	5233-0017-0072	Kauno r. sav. Neveronių k. Kaštonų g. 2	Netikslinama	0
232	5233/0013:0059	5233-0013-0059	Kauno r. sav. Neveronių k. Čerpių g. 6	Netikslinama	0
233	5233/0012:0016	5233-0012-0016	Kauno r. sav. Martinavos k. Lelijų g. 4	Tikslinama	4
234	5233/0013:0028	5233-0013-0028	Kauno r. sav. Pabiržio k. Pamiškės g. 15	Netikslinama	0
235	5233/0013:0029	5233-0013-0029	Kauno r. sav. Pabiržio k. Pamiškės g. 13	Netikslinama	0
236	5233/0011:0199	4400-2920-7452	Kauno r. sav. Martinavos k.	Tikslinama	26
237	5233/0012:0004	5233-0012-0004	Kauno r. sav. Martinavos k. Serbentų g. 6	Netikslinama	0
238	5233/0012:0134	5233-0012-0134	Kauno r. sav. Martinavos k. Dujotiekio g. 4	Netikslinama	0

Eil. Nr.	Žemės sklypo kadastrinis numeris	Žemės sklypo unikalus numeris	Adresas	Įrašo apie teritoriją statusas	Skirtumas m2
239	5233/0011:0124	4400-2919-4398	Kauno r. sav. Martinavos k.	Tikslinama	6
240	5233/0012:0141	5233-0012-0141	Kauno r. sav. Martinavos k. Medkirčių g. 2	Netikslinama	0
241	5233/0013:0581	4400-5279-2051	Kauno r. sav. Pabiržio k.	Netikslinama	0
242	5233/0016:0861	4400-0855-3917	Kauno r. sav. Neveronių k. Rudens g.	Netikslinama	0
243	5233/0017:0054	5233-0017-0054	Kauno r. sav. Neveronių k. Harmonijos g. 15	Tikslinama	2
244	5233/0012:0014	5233-0012-0014	Kauno r. sav. Martinavos k. Pašilės g. 5	Netikslinama	0
245	5233/0012:0113	5233-0012-0113	Kauno r. sav. Martinavos k. Pakrantės g. 4	Tikslinama	4
246	5233/0013:0493	4400-4396-7919	Kauno r. sav. Neveronių k. Pavasario g. 3	Netikslinama	0
247	5233/0012:0116	5233-0012-0116	Kauno r. sav. Martinavos k. Dujotiekio g. 1	Netikslinama	0
248	5233/0016:0189	5233-0016-0189	Kauno r. sav. Neveronių k. Rudens g. 7	Netikslinama	0
249	5233/0013:0064	5233-0016-0157	Kauno r. sav. Neveronių k. Čerpių g. 7	Netikslinama	0
250	5233/0011:1609	4400-5944-4629	Kauno r. sav. Martinavos k.	Tikslinama	-1
251	5233/0011:0082	5233-0011-0082	Kauno r. sav. Ramučių k. Silvestro Žukausko g. 38	Netikslinama	0
252	5233/0013:0258	4400-0796-3588	Kauno r. sav. Neveronių k. Čerpių g. 5	Netikslinama	0
253	5233/0013:0446	4400-2847-3101	Kauno r. sav. Neveronių k. Plytų g. 3	Netikslinama	0
254	5233/7001:0009	4400-3857-1229	Kauno r. sav. teritorija	Tikslinama	8
255	5233/0011:0304	5233-0011-0304	Kauno r. sav. Martinavos k.	Tikslinama	-10
256	5233/0011:1076	4400-1284-0210	Kauno r. sav. Ramučių k.	Tikslinama	-11
257	5233/0013:0033	5233-0013-0033	Kauno r. sav. Neveronių k.	Netikslinama	0
258	5233/0013:0115	5233-0007-0025	Kauno r. sav. Pabiržio k. Pamiškės g. 7	Netikslinama	0
259	5233/0016:0171	5233-0016-0171	Kauno r. sav. Neveronių k. Rudens g. 9	Netikslinama	0
260	5273/0007:0106	5273-0007-0106	Kauno r. sav., Rokų sen., Girininkų k., Dvaro g. 1A	Tikslinama	-235
261	5273/0007:0012	5273-0007-0012	Kauno r. sav., Rokų sen., Girininkų k.	Tikslinama	3
262	5273/0007:0070	5273-0007-0070	Kauno r. sav., Rokų sen., Girininkų k.	Tikslinama	24
263	5273/0007:0026	5273-0007-0026	Kauno r. sav., Rokų sen., Girininkų k.	Tikslinama	-18
264	5273/0007:0011	5273-0007-0011	Kauno r. sav., Rokų sen., Girininkų k.	Tikslinama	11
265	5273/0007:0004	5273-0007-0004	Kauno r. sav., Rokų sen., Girininkų k.	Tikslinama	-2
266	5273/0007:0644	4400-2095-0964	Kauno r. sav., Rokų sen., Girininkų k.	Tikslinama	3
267	5273/0007:0548	4400-1481-8509	Kauno r. sav., Rokų sen., Girininkų k.	Tikslinama	-1
268	5273/0007:0220	4400-3692-3678	Kauno r. sav., Rokų sen., Girininkų k.	Netikslinama	0

<b>Eil. Nr.</b>	<b>Žemės sklypo kadastrinis numeris</b>	<b>Žemės sklypo unikalus numeris</b>	<b>Adresas</b>	<b>Įrašo apie teritoriją statusas</b>	<b>Skirtumas m2</b>
269	5273/0007:0686	4400-2324-4902	Kauno r. sav., Rokų sen., Girininkų k.	Tikslinama	-8
270	5273/0007:0706	4400-4917-0405	Kauno r. sav., Rokų sen., Girininkų k.	Netikslinama	0
271	5273/0007:0241	4400-4358-7384	Kauno r. sav., Rokų sen., Girininkų k.	Netikslinama	0
272	5273/0007:0235	4400-4230-6802	Kauno r. sav., Rokų sen., Girininkų k.	Netikslinama	0
273	5273/0007:0234	4400-4225-5387	Kauno r. sav., Rokų sen., Girininkų k.	Netikslinama	0
274	5273/0007:0010	5273-0007-0010	Kauno r. sav., Rokų sen., Girininkų k.	Tikslinama	5
275	5273/0007:0013	5273-0007-0013	Kauno r. sav., Rokų sen., Girininkų k.	Tikslinama	7
276	5273/0007:0014	5273-0007-0014	Kauno r. sav., Rokų sen., Girininkų k.	Tikslinama	10
277	5273/0007:0180	4400-1152-7450	Kauno r. sav., Rokų sen., Girininkų k., Girmuonio g. 26	Tikslinama	6
278	5273/0007:0111	5273-0008-0012	Kauno r. sav., Rokų sen., Girininkų k., Dvaro g. 1	Tikslinama	2
279	5273/0007:0560	4400-1548-7764	Kauno r. sav., Rokų sen., Girininkų k.	Netikslinama	0
280	5273/0007:0125	4400-0221-1083	Kauno r. sav., Rokų sen., Girininkų k.	Netikslinama	0
281	5273/0007:0036	5273-0007-0036	Kauno r. sav., Rokų sen., Girininkų k., Knygnešio Petro Varkalos g. 44	Tikslinama	8

---

**KAUNO RAJONO SAVIVALDYBĖS TERITORIJOJE ESANČIŲ MAGISTRALINIŲ DUJOTIEKIŲ VIETOVĖS  
KLASIŲ TERITORIJŲ PLANO TERITORIJŲ SĄRAŠAS**

<b>Eil. Nr.</b>	<b>Teritorijos unikalus nr.</b>	<b>Įregistravimo pagrindas</b>	<b>Įregistruotos teritorijos pakeitimo pagrindas</b>
1.	100407064	Lietuvos Respublikos energetikos ministerija; 2023-07-18 Kauno rajono savivaldybės teritorijoje esančių magistralinių dujotiekių vietovės klasių teritorijų planas Nr. 1-233	Koreguota
2.	100406807	Lietuvos Respublikos energetikos ministerija; 2023-07-18 Kauno rajono savivaldybės teritorijoje esančių magistralinių dujotiekių vietovės klasių teritorijų planas Nr. 1-233	Koreguota
3.	100406399	Lietuvos Respublikos energetikos ministerija; 2023-07-18 Kauno rajono savivaldybės teritorijoje esančių magistralinių dujotiekių vietovės klasių teritorijų planas Nr. 1-233	Nekoreguota
4.	100406756	Lietuvos Respublikos energetikos ministerija; 2023-07-18 Kauno rajono savivaldybės teritorijoje esančių magistralinių dujotiekių vietovės klasių teritorijų planas Nr. 1-233	Nekoreguota
5.	100406778	Lietuvos Respublikos energetikos ministerija; 2023-07-18 Kauno rajono savivaldybės teritorijoje esančių magistralinių dujotiekių vietovės klasių teritorijų planas Nr. 1-233	Nekoreguota
6.	100406823	Lietuvos Respublikos energetikos ministerija; 2023-07-18 Kauno rajono savivaldybės teritorijoje esančių magistralinių dujotiekių vietovės klasių teritorijų planas Nr. 1-233	Nekoreguota
7.	100406858	Lietuvos Respublikos energetikos ministerija; 2023-07-18 Kauno rajono savivaldybės teritorijoje esančių magistralinių dujotiekių vietovės klasių teritorijų planas Nr. 1-233	Nekoreguota

<b>Eil. Nr.</b>	<b>Teritorijos unikalus nr.</b>	<b>Įregistravimo pagrindas</b>	<b>Įregistruotos teritorijos pakeitimo pagrindas</b>
8.	100406975	Lietuvos Respublikos energetikos ministerija; 2023-07-18 Kauno rajono savivaldybės teritorijoje esančių magistralinių dujotiekių vietovės klasių teritorijų planas Nr. 1-233	Nekoreguota

---

**DETALŪS METADUOMENYS**

<b>Dokumento sudarytojas (-ai)</b>	Lietuvos Respublikos energetikos ministerija 302308327, Gedimino pr. 38, LT-01104 Vilnius
<b>Dokumento pavadinimas (antraštė)</b>	DĖL ENERGETIKOS MINISTRO 2023 M. LIEPOS 18 D. ĮSAKYMO NR. 1-233 „DĖL KAUNO RAJONO SAVIVALDYBĖS TERITORIJOJE ESANČIŲ MAGISTRALINIŲ DUJOTIEKIŲ VIETOVĖS KLASIŲ TERITORIJŲ PLANO PATVIRTINIMO“ PAKEITIMO
<b>Dokumento registracijos data ir numeris</b>	2026-04-29 Nr. 1-103
<b>Dokumento gavimo data ir dokumento gavimo registracijos numeris</b>	–
<b>Dokumento specifikacijos identifikavimo žymuo</b>	ADOC-V1.0
<b>Parašo paskirtis</b>	Suderinimas
<b>Parašą sukūrusio asmens vardas, pavardė ir pareigos</b>	Giedrė Šeškevičienė, Patarėjas, Energetinio saugumo grupė
<b>Sertifikatas išduotas</b>	GIEDRĖ ŠEŠKEVIČIENĖ, Lietuvos Respublikos energetikos ministerija LT
<b>Parašo sukūrimo data ir laikas</b>	2026-04-29 14:11:58 (GMT+03:00)
<b>Parašo formatas</b>	XAdES-EPES
<b>Laiko žymoje nurodytas laikas</b>	–
<b>Informacija apie sertifikavimo paslaugų teikėją</b>	ADIC CA ECC, Asmens dokumentu israsymo centras prie LR VRM LT
<b>Sertifikato galiojimo laikas</b>	2024-06-26 08:01:46 – 2028-06-25 08:01:46
<b>Parašo paskirtis</b>	Suderinimas
<b>Parašą sukūrusio asmens vardas, pavardė ir pareigos</b>	Dovilė Stoškuvienė, Patarėjas, Teisės ir personalo grupė
<b>Sertifikatas išduotas</b>	DOVILĖ STOŠKUVIENĖ LT
<b>Parašo sukūrimo data ir laikas</b>	2026-04-29 14:14:02 (GMT+03:00)
<b>Parašo formatas</b>	XAdES-EPES
<b>Laiko žymoje nurodytas laikas</b>	–
<b>Informacija apie sertifikavimo paslaugų teikėją</b>	SK ID Solutions EID-Q 2021E, SK ID Solutions AS EE
<b>Sertifikato galiojimo laikas</b>	2026-03-25 18:26:47 – 2031-03-25 23:59:59
<b>Parašo paskirtis</b>	Suderinimas
<b>Parašą sukūrusio asmens vardas, pavardė ir pareigos</b>	Dainius Bražiūnas, Grupės vadovas, Energetinio saugumo grupė
<b>Sertifikatas išduotas</b>	DAINIUS BRAŽIŪNAS LT
<b>Parašo sukūrimo data ir laikas</b>	2026-04-29 14:26:24 (GMT+03:00)
<b>Parašo formatas</b>	XAdES-EPES
<b>Laiko žymoje nurodytas laikas</b>	–
<b>Informacija apie sertifikavimo paslaugų teikėją</b>	EID-SK 2016, AS Certifitseerimiskeskus EE
<b>Sertifikato galiojimo laikas</b>	2022-08-10 13:08:16 – 2027-08-09 23:59:59
<b>Parašo paskirtis</b>	Suderinimas
<b>Parašą sukūrusio asmens vardas, pavardė ir pareigos</b>	Edita Gudauskienė, pavaduojanti viceministrą Gabriel Gorbačevski
<b>Sertifikatas išduotas</b>	EDITA GUDAUSKIENĖ LT
<b>Parašo sukūrimo data ir laikas</b>	2026-04-29 14:37:00 (GMT+03:00)
<b>Parašo formatas</b>	XAdES-EPES
<b>Laiko žymoje nurodytas laikas</b>	–
<b>Informacija apie sertifikavimo paslaugų teikėją</b>	SK ID Solutions EID-Q 2021E, SK ID Solutions AS EE
<b>Sertifikato galiojimo laikas</b>	2025-01-23 20:18:56 – 2030-01-23 23:59:59
<b>Parašo paskirtis</b>	Pasirašymas
<b>Parašą sukūrusio asmens vardas, pavardė ir pareigos</b>	Žygimantas Vaičiūnas, Energetikos ministras
<b>Sertifikatas išduotas</b>	ŽYGIMANTAS VAIČIŪNAS, Lietuvos Respublikos energetikos ministerija LT
<b>Parašo sukūrimo data ir laikas</b>	2026-04-29 14:46:02 (GMT+03:00)
<b>Parašo formatas</b>	XAdES-T

**DETALŪS METADUOMENYS**

<b>Laiko žymoje nurodytas laikas</b>	2026-04-29 14:46:12 (GMT+03:00)
<b>Informacija apie sertifikavimo paslaugų teikėją</b>	ADIC CA ECC, Asmens dokumentu israsymo centras prie LR VRM LT
<b>Sertifikato galiojimo laikas</b>	2024-12-12 08:32:44 – 2028-12-11 08:32:44
<b>Informacija apie būdus, naudotus metaduomenų vientisumui užtikrinti</b>	"Registravimas" paskirties metaduomenų vientisumas užtikrintas naudojant "RCSC IssuingCA-2, VI Registru Centras - i.k. 124110246 LT" išduotą sertifikatą "DBSIS, Informatikos ir ryšių departamentas prie Lietuvos Respublikos vidaus reikalų ministerijos, į.k.188774822 LT", sertifikatas galioja nuo 2025-05-16 11:31:08 iki 2028-05-15 11:31:08
<b>Pagrindinio dokumento priedų skaičius</b>	2
<b>Pagrindinio dokumento priedamų dokumentų skaičius</b>	–
<b>Priedamo dokumento sudarytojas (-ai)</b>	–
<b>Priedamo dokumento pavadinimas (antraštė)</b>	–
<b>Priedamo dokumento registracijos data ir numeris</b>	–
<b>Programinės įrangos, kuria naudojantis sudarytas elektroninis dokumentas, pavadinimas</b>	DBSIS, versija 3.5.90.4
<b>Informacija apie elektroninio dokumento ir elektroninio (-ių) parašo (-ų) tikrinimą (tikrinimo data)</b>	Atitinka specifikacijos keliamus reikalavimus. Visi dokumente esantys elektroniniai parašai galioja (2026-04-29 15:55:51)
<b>Paieškos nuoroda</b>	–
<b>Papildomi metaduomenys</b>	Nuorašą suformavo 2026-04-29 15:55:54 DBSIS