

**LIETUVOS RESPUBLIKOS ENERGETIKOS MINISTRAS****ĮSAKYMAS****DĖL ENERGETIKOS MINISTRO 2024 M. GRUODŽIO 27 D. ĮSAKYMO NR. 1-253
„DĖL KAUNO RAJONO SAVIVALDYBĖS TERITORIJOJE ESANČIŲ
MAGISTRALINIŲ DUJOTIEKIŲ IR SUSIJUSIOS INFRASTRUKTŪROS APSAUGOS
ZONŲ PLANO PATVIRTINIMO“ PAKEITIMO**

2026 m.

d. Nr.

Vilnius

1. P a k e i č i u Lietuvos Respublikos energetikos ministro 2024 m. gruodžio 27 d. įsakymą Nr. 1-253 „Dėl Kauno rajono savivaldybės teritorijoje esančių magistralinių dujotiekių ir susijusios infrastruktūros apsaugos zonų plano patvirtinimo“ ir jį išdėstau nauja redakcija (Kauno rajono savivaldybės teritorijoje esančių magistralinių dujotiekių ir susijusios infrastruktūros apsaugos zonų planas nauja redakcija nedėstomas):

„LIETUVOS RESPUBLIKOS ENERGETIKOS MINISTRAS**ĮSAKYMAS****DĖL KAUNO RAJONO SAVIVALDYBĖS TERITORIJOJE ESANČIŲ
MAGISTRALINIŲ DUJOTIEKIŲ IR SUSIJUSIOS INFRASTRUKTŪROS APSAUGOS
ZONŲ PLANO PATVIRTINIMO**

Vadovaudamasis Lietuvos Respublikos specialiųjų žemės naudojimo sąlygų įstatymo 6 straipsnio 1 dalies 6 punktu, 9 straipsnio 3 dalimi, 141 straipsnio 3 dalimi, įgyvendindamas Lietuvos Respublikos Vyriausybės 2019 m. gruodžio 11 d. nutarimo Nr. 1248 „Dėl Lietuvos Respublikos specialiųjų žemės naudojimo sąlygų įstatymo įgyvendinimo“ 2.3 ir 2^{1.2} papunkčius, vykdydamas Elektros tinklų, magistralinių dujotiekių ir naftotiekių (produktotiekių), skirstomųjų dujotiekių, šilumos perdavimo tinklų apsaugos zonų, magistralinių dujotiekių vietovės klasių teritorijų planų rengimo (nerengiant teritorijų planavimo dokumento ar žemės valdos projekto) ir tvirtinimo tvarkos aprašo, patvirtinto Lietuvos Respublikos energetikos ministro 2020 m. spalio 13 d. įsakymu Nr. 1-339 „Dėl Elektros tinklų, magistralinių dujotiekių ir naftotiekių (produktotiekių), skirstomųjų dujotiekių, šilumos perdavimo tinklų apsaugos zonų, magistralinių dujotiekių vietovės klasių teritorijų planų rengimo (nerengiant teritorijų planavimo dokumento ar žemės valdos projekto) ir tvirtinimo tvarkos aprašo patvirtinimo“, 18, 23 ir 26 punktus bei atsižvelgdamas į valstybės įmonės Registrų centro, atstovaujančios AB „Amber Grid“ pagal 2024 m. liepos 15 d. įgaliojimą Nr. 9-71, 2024 m. spalio 28 d. prašymą Nr. S-25192 (1.4 E) „Prašymas organizuoti plano patvirtinimą“ ir valstybės įmonės Registrų centro, atstovaujančios AB „Amber Grid“ pagal 2025 m. liepos 18 d. įgaliojimą Nr. 9-52-(1.13-145 E), 2026 m. kovo 3 d. prašymą Nr. S-3212 (1.4 E) „Prašymas organizuoti plano patvirtinimą“:

1. T v i r t i n u pridedamus:

1.1. Kauno rajono savivaldybės teritorijoje esančių magistralinių dujotiekių ir susijusios infrastruktūros apsaugos zonų planą;

1.2. Kauno rajono savivaldybės teritorijoje esančių magistralinių dujotiekių ir susijusios infrastruktūros apsaugos zonų plano teritorijų sąrašą;

1.3. Kauno rajono savivaldybės teritorijoje esančių magistralinių dujotiekių ir susijusios infrastruktūros apsaugos zonų plano dalies pakeitimo planą.

2. N u s t a t a u, kad šis įsakymas, Kauno rajono savivaldybės teritorijoje esančių magistralinių dujotiekių ir susijusios infrastruktūros apsaugos zonų planas, Kauno rajono savivaldybės teritorijoje esančių magistralinių dujotiekių ir susijusios infrastruktūros apsaugos zonų plano teritorijų sąrašas ir Kauno rajono savivaldybės teritorijoje esančių magistralinių dujotiekių ir susijusios infrastruktūros apsaugos zonų plano dalies pakeitimo planas skelbiami AB „Amber Grid“ interneto svetainėje www.ambergrid.lt.“

2. N u s t a t a u, kad nuo šio įsakymo įsigaliojimo Kauno rajono savivaldybės teritorijoje esančių magistralinių dujotiekių ir susijusios infrastruktūros apsaugos zonų plano dalies pakeitimo planas taikomas Kauno rajono savivaldybės teritorijoje esančių magistralinių dujotiekių ir susijusios infrastruktūros apsaugos zonų plano teritorijų sąrašė nurodytoms naujoms, tikslinamoms ir naikinamoms teritorijoms.

Energetikos ministras

Žygimantas Vaičiūnas

KAUNO RAJONO SAVIVALDYBĖS TERITORIJOJE ESANČIŲ MAGISTRALINIŲ DUJOTIEKIŲ IR SUSIJUSIOS INFRASTRUKTŪROS APSAUGOS ZONŲ PLANO DALIES PAKEITIMO PLANAS

AIŠKINAMASIS RAŠTAS

1. Priežastys, kurios lėmė šio plano dalies pakeitimo plano inicijavimą:

1.1. Amber Grid, AB (toliau – Bendrovė) Lietuvos gamtinių dujų perdavimo sistemos operatorius, atsakingas už gamtinių dujų perdavimą (transportavimą aukšto slėgio vamzdynais) sistemos naudotojams, gamtinių dujų infrastruktūros eksploatavimą, priežiūrą ir plėtojimą. Bendrovė vykdo Lietuvos Respublikos specialiųjų žemės naudojimo sąlygų įstatymo (toliau – Įstatymas) nuostatose nurodytą ūkinę veiklą, t. y. turi teisę verstis gamtinių dujų perdavimo veikla pagal Valstybinės energetikos reguliavimo tarybos 2015 m. balandžio 10 d. Nr. L2-3 (GDP) išduotą licenciją;

1.2. Bendrovė įgyvendina Įstatymo 141 straipsnio 3 dalies ir Elektros tinklų, magistralinių dujotiekių ir naftotiekių (produktotiekių), skirstomųjų dujotiekių, šilumos perdavimo tinklų apsaugos zonų, magistralinių dujotiekių vietovės klasių teritorijų plano rengimo ir tvirtinimo tvarkos aprašo, patvirtinto Lietuvos Respublikos energetikos ministro 2020 m. spalio 13 d. įsakymu Nr. 1-339 „Dėl Elektros tinklų, magistralinių dujotiekių ir naftotiekių (produktotiekių), skirstomųjų dujotiekių, šilumos perdavimo tinklų apsaugos zonų, magistralinių dujotiekių vietovės klasių teritorijų planų rengimo (nerengiant teritorijų planavimo dokumento ar žemės valdos projekto) ir tvirtinimo tvarkos aprašo patvirtinimo“ - (toliau – Tvarkos aprašas) ir kitų susijusių teisės aktų reikalavimus;

1.3. Atsižvelgiant į tai, kad buvo atnaujinti inžinerinių statinių (magistralinių dujotiekių trasų) kadastriniai matavimai ir patikslinti magistralinių dujotiekių statinių kadastro duomenys bei taip nustatytos tikslios trasos koordinatės, vadovaujantis Kauno rajono savivaldybės teritorijoje esančių magistralinių dujotiekių vietovės klasių teritorijų plano, patvirtinto Lietuvos Respublikos energetikos ministro 2024 m. gruodžio 27 d. įsakymu Nr. 1-253 „Dėl Kauno rajono savivaldybės teritorijoje esančių magistralinių dujotiekių ir susijusios infrastruktūros apsaugos zonų plano patvirtinimo“ (toliau – Planas) nebuvo nustatytos elektroninių ryšių tinklų elektroninių ryšių infrastruktūros apsaugos zonos, elektros tinklų apsaugos zonos, vadovaujantis Tvarkos aprašo 23 ir 26 punktu rengiamas plano dalies pakeitimo planas (toliau – Pakeitimo planas).

2. Informacija apie dokumentą:

2.1. Plano pavadinimas: „Kauno rajono savivaldybės teritorijoje esančių magistralinių dujotiekių ir susijusios infrastruktūros apsaugos zonų plano dalies pakeitimo planas“.

2.2. Planavimo tikslai: Vadovaujantis Tvarkos aprašo 23 ir 26 punktu pakeisti Plano dalį, jame nustatant papildomus sprendinius, t. y. pakeičiant magistralinių dujotiekių ir naftotiekių (produktotiekių) apsaugos zonas, nurodant magistralinių dujotiekių veikimui užtikrinti skirtos kitos inžinerinės infrastruktūros objektus (elektros tinklai (įskaitant katodinės apsaugos), elektroninių ryšių tinklų elektroninių ryšių infrastruktūra), pakeisti ir nustatyti apsaugos zonas. Pakeitimo planu nustatomos elektroninių ryšių tinklų elektroninių ryšių infrastruktūros apsaugos zonos ir elektros tinklų apsaugos zonos.

2.3. Planavimo uždaviniai:

2.3.1. dėl 2024 m. gruodžio 27 d. Lietuvos Respublikos energetikos ministro įsakymu Nr. 1-253 patvirtinto „Kauno rajono savivaldybės teritorijoje esančių magistralinių dujotiekių ir susijusios infrastruktūros apsaugos zonų planas“ dėl atliktų kadastrinių matavimų darbų pakeisti įregistruotas unikalių Nr. 100711193 ir Nr. 100710742 magistralinių dujotiekių ir naftotiekių (produktotiekių) apsaugos zonas, nenustatytų elektroninių ryšių elektroninių ryšių infrastruktūros apsaugos zonos ir elektros tinklų apsaugos zonos. Pakeitimo planu bus pakeista magistralinių dujotiekių ir naftotiekių

(produktotiekių) apsaugos zonos, įtraukti papildomi sprendiniai ir nustatytos elektroninių ryšių tinklų elektroninių ryšių infrastruktūros apsaugos zonos, elektros tinklų apsaugos zonos.

2.3.2. informuoti žemės sklypų savininkus ir kitus Įstatymo 11 straipsnio 2 dalyje nurodytus asmenis apie Pakeitimo planu nustatomas ir/ar keičiamas teritorijas, kuriose taikomos specialiosios žemės naudojimo sąlygos nei prašymų dėl nuostolių atlyginimo pateikimo tvarką, pagal Įstatymo 11 straipsnio 5 punkto nuostatas;

2.4. Pakeitimo planas parengtas asmenų, atitinkančių Tvarkos aprašo 5.1-5.3 punktų nuostatas, laikantis Tvarkos apraše plano rengimui keliamų reikalavimų;

2.5. Plano iniciatorius – AB „Amber Grid“ – Lietuvos gamtinių dujų perdavimo sistemos operatorius, atsakingas už gamtinių dujų perdavimą (transportavimą aukšto slėgio vamzdiniais) sistemos naudotojams, gamtinių dujų infrastruktūros eksploatavimą, priežiūrą ir plėtojimą, veikiantis pagal Valstybinės energetikos reguliavimo tarybos 2014-04-10 išduotą gamtinių dujų perdavimo veiklos licenciją Nr. L2-3 (GDP). Už plano sprendinių rengimą atsakingas asmuo - vyresnioji inžinierė Rasa Matonienė, tel. +370 645 30 289, el. paštas r.matoniene@ambergrid.lt

2.6. Plano rengėjas – VĮ „Registru centras“ kontaktinė informacija: Studentų g. 39, Vilnius; tel. +370 5 2688262, el. paštas info@registrucentras.lt, interneto svetainė www.registrucentras.lt, kontaktinis asmuo – Komercinių paslaugų skyriaus Vakarų Lietuvos 1 grupės vadovas – Evaldas Lukša, tel. +370 659 13447, el. paštas Evaldas.Luksa@registrucentras.lt. Už Plano sprendinių rengimą atsakingas asmuo – Komercinių paslaugų skyriaus Vakarų Lietuvos 1 grupės vadovas – Evaldas Lukša, tel. +370 659 13447, el. paštas Evaldas.Luksa@registrucentras.lt.

Pakeitimo plano rengėjas yra atsakingas už tinkamą teritorijų nurodymą ir šių teritorijų pažymėjimą plane.

3. Duomenys apie teritorijas:

3.1. Planas apima Kauno rajono savivaldybėje esančių AB „Amber Grid“ priklausančių magistralinių dujotiekių ir susijusios infrastruktūros apsaugos zonų teritorijų ribas;

3.2. Pakeitimo planu nustatomų, keičiamų ir (ar) naikinamų teritorijų kiekis pateiktas 1 lentelėje.

1 lentelė. Informacija apie Pakeitimo planu nustatytas, pakeistas ir panaikintas teritorijas

	Anksčiau nustatytų teritorijų (1)	Naujai nustatomų teritorijų (2)	Pakeistų teritorijų (3)	Naikinamų teritorijų (4)	Iš viso teritorijų (1)+(2)-(4)
Kiekis, vnt.	216	5	2	0	221

3.3. Informacija apie pasikeitimus į Pakeitimo planą patenkančiuose žemės sklypuose pateikiama 2 lentelėje.

2 lentelė. Informacija apie pasikeitimus į Pakeitimo planą patenkančiuose sklypuose.

	Anksčiau Plane patekę sklypai (1)	Naujai Plane patekę sklypai (2)	Keičiami plotai sklypuose (3)	Naikinami plotai sklypuose (4)	Iš viso sklypų (1)+(2)-(4)
Kiekis, vnt.	903	13	81	0	916

3.4. Pakeitimo plane esančioms teritorijoms nustatyti, pakeisti ir panaikinti žemės savininko, valstybinės ar savivaldybės žemės patikėtinio sutikimas neprivalomas;

3.5. Pakeitimo plano 4 lentelėje pateikiamas žemės sklypų, patenkančių į naujai nustatomas, pakeičiamas ir (ar) panaikinamas apsaugos zonas, sąrašas;

3.6. Pakeitimo plano 5 lentelėje pateikiamas laisvos valstybinės žemės plotų, patenkančių Pakeitimo plane į naujai nustatomas ir (ar) pakeičiamas apsaugos zonas, sąrašas;

3.7. Pakeitimo plano 6 lentelėje pateikiama žemės sklypų patenkančių į keičiamas zonas sąrašas;

3.8. Kartu su Pakeitimo planu pateikiamas Kauno rajono savivaldybės teritorijoje esančių magistralinių dujotiekių ir susijusios infrastruktūros apsaugos zonų plano teritorijų sąrašas;

3.9. Pagrindiniai techniniai duomenys apie Bendrovei nuosavybės teise priklausančių esamų inžinerinių tinklų, kurie pavaizduoti Pakeitimo plane, pateikti 3 lentelėje:

3 lentelė. Pakeitimo plane esančių magistralinių dujotiekių duomenys

Pavadinimas	Ilgis, km
Dujų tinklai - Magistralinio dujotiekio vamzdynas (Vilnius - Kaliningradas) (unikalus Nr. 4400-3158-4844)	1.113
Dujų tinklai - Magistralinio dujotiekio vamzdynas (Vilnius - Kaliningradas) (unikalus Nr. 4400-3158-4833)	54.582
Dujų tinklai - Magistralinio dujotiekio vamzdynas (Vilnius-Kaunas) (unikalus Nr. 4400-3156-8208)	4.720
Inžineriniai tinklai - Didelio slėgio dujų tinklai (Kauno r. sav. teritorija nuo DSS-2 Domeikavos sen., per Raudondvario sen., Užliedžių sen., Zapyškio sen. iki Kauno raj. Ribos) (unikalus Nr. 4400-0715-7662)	34.803
Dujų tinklai - Magistralinio dujotiekio vamzdynas (Atšaka į Lekėčių DSS) (unikalus Nr. 4400-4048-7340)	1.608
Dujų tinklai - Magistralinio dujotiekio vamzdynas Kauno r. sav., Zapyškio sen., Kluoniškių k. (Atšaka į Zapyškio DSS) (unikalus Nr. 1399-8003-5010)	3.775
Dujų tinklai - Magistraliniai dujų tinklai Kauno r. sav., Batniavos sen., Bubių k. Magistralinio dujotiekio vamzdyno atšaka į Batniavos DSS. (unikalus Nr. 1399-8005-4017)	2.114
Dujų tinklai - Magistralinio dujotiekio vamzdynas (Atšaka į Vandžiogalos DSS) Kauno r. sav., Vandžiogala (unikalus Nr. 1399-8003-2019)	17.754
Dujų tinklai - Magistralinio dujotiekio vamzdynas (Atšaka į Kėdainių DSS) (unikalus Nr. 4400-4042-7542)	4.811
Dujų tinklai - Magistralinio dujotiekio vamzdyno atšaka į Girininkų DSS. (unikalus Nr. 4400-4392-0374)	2.712
Dujų tinklai - Magistralinis dujotiekis (unikalus Nr. 4400-6404-9387)	0.015
Dujų tinklai - Magistralinis dujotiekis (unikalus Nr. 4400-6404-9400)	0.043
Susijusi infrastruktūra (elektros tinklai (įskaitant katodinės apsaugos))	9.981
Susijusi infrastruktūra (elektroninių ryšių tinklų elektroninių ryšių infrastruktūra)	0.711

3.10. Objektai ir jų apsaugos zonos Pakeitimo plane žymimos vadovaujantis Tvarkos aprašo 6.2.1-6.2.4 punktais.

3.11. Pakeitimo plane nustatomos elektroninių ryšių tinklų elektroninių ryšių infrastruktūros apsaugos zonos, pažymimos nurodant jų dydį pagal Įstatymo 45 straipsnyje nustatytus dydžius;

3.12. Pakeitimo plane keičiamos elektros tinklų apsaugos zonos, pažymimos nurodant jų dydį pagal Įstatymo 24 straipsnyje nustatytus dydžius;

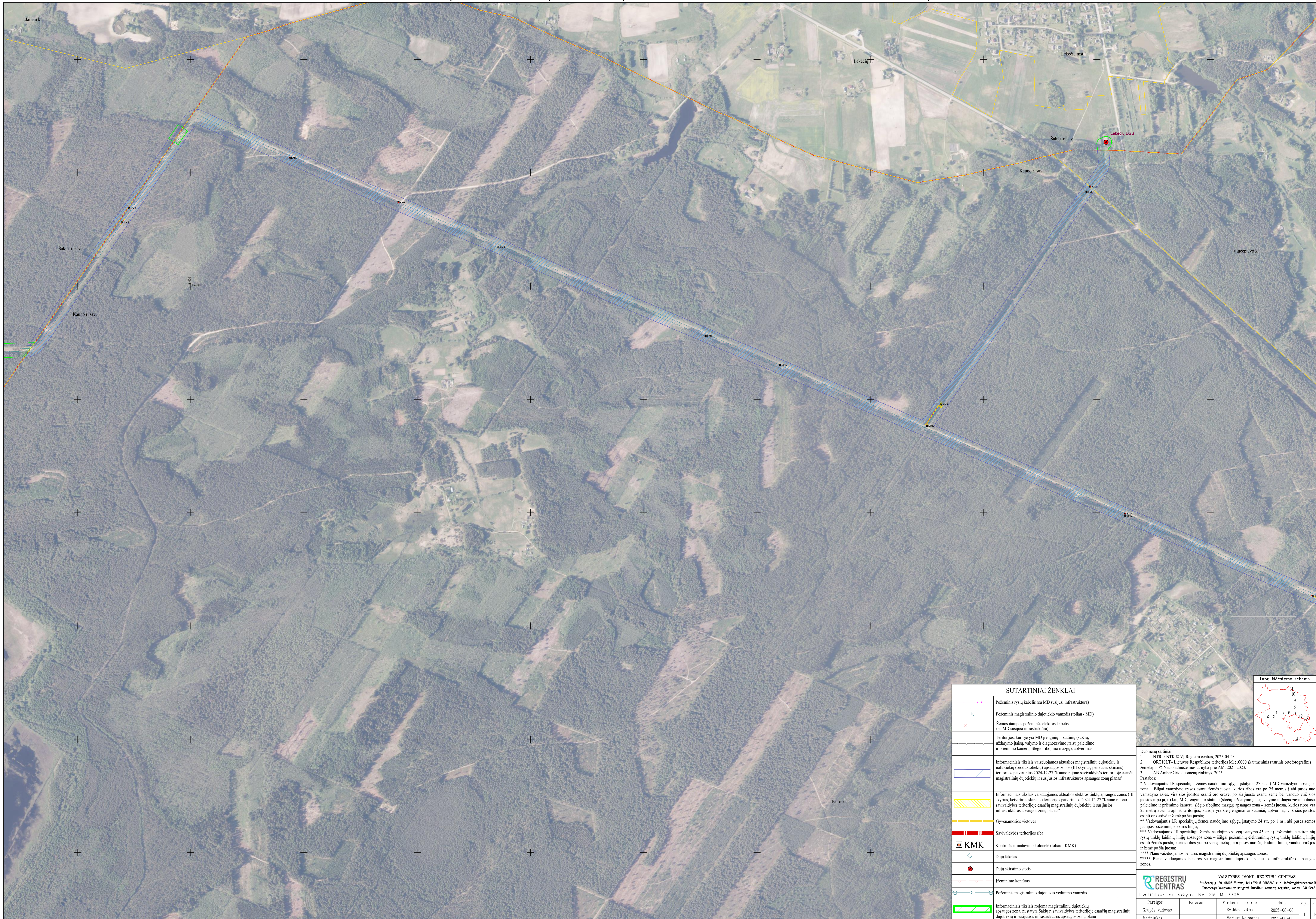
3.13. Pakeitimo plane nustatomos magistralinių dujotiekių ir naftotiekių (produktotiekių) apsaugos zonos, pažymimos nurodant jų dydį pagal Įstatymo 27 straipsnyje nustatytus dydžius;

3.14. Magistralinių dujotiekių ir naftotiekių (produktotiekių) apsaugos zonos ir jose taikomos specialiosios žemės naudojimo sąlygos nurodytos Įstatymo 28 straipsnyje;

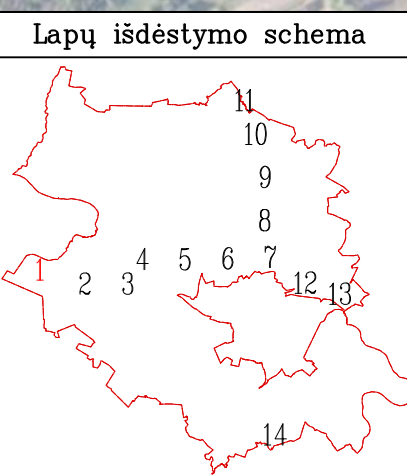
3.15. Elektros tinklų apsaugos zonose taikytinos specialiosios žemės naudojimo sąlygos nurodytos Įstatymo 25 straipsnyje;

3.16. Elektroninių ryšių tinklų elektroninių ryšių infrastruktūros apsaugos zonos ir jose taikomos specialiosios žemės naudojimo sąlygos nurodytos Įstatymo 46 straipsnyje.

Dėl bet kokių priežasčių po Pakeitimo plano patvirtinimo pasikeitus Nekilnojamojo turto kadastrė ir Nekilnojamojo turto registre įregistruotiems žemės sklypų ar į atskirus žemės sklypus nesuformuotos laisvos valstybinės žemės plotų duomenims visais atvejais (įskaitant, bet neapsiribojant: pertvarkius sklypus, žemės sklypų ribas, suformavus naujus žemės sklypus ir kt.) Plano sprendiniais nustatytos teritorijos taikomos visiems į jas patenkantiems žemės sklypams ir į atskirus žemės sklypus nesuformuotiems laisvos valstybinės žemės plotams.



SUTARTINIAI ŽENKLAI	
	Požeminis ryšių kabelis (su MD susijusi infrastruktūra)
	Požeminis magistralinio dujotiečio vamzdis (toliau - MD)
	Žemos įtampos požeminės elektros kabelis (su MD susijusi infrastruktūra)
	Teritorijos, kurioje yra MD įrenginių ir statinių (stotelių, uždarymo įtaisų, valymo ir diagnostavimo įtaisų paleidimo ir priėmimo kamerų, slėgio ribojimo mazgų), aptvertas
	Informaciniai tikslais vaizduojamos aktualios magistralinių dujotiečių ir naftotiečių (produktotiečių) apsaugos zonos (III skyrius, penktasis skirsnis) teritorijos patvirtintos 2024-12-27 "Kauno rajono savivaldybės teritorijoje esančių magistralinių dujotiečių ir susijusios infrastruktūros apsaugos zonų planas"
	Informaciniai tikslais vaizduojamos aktualios elektros tinklų apsaugos zonos (III skyrius, ketvirtasis skirsnis) teritorijos patvirtintos 2024-12-27 "Kauno rajono savivaldybės teritorijoje esančių magistralinių dujotiečių ir susijusios infrastruktūros apsaugos zonų planas"
	Gyvenamosios vietovės
	Savivaldybės teritorijos riba
	KMK
	Dujų filialas
	Dujų skirstymo stotis
	Įžemimo kontrastas
	Požeminis magistralinio dujotiečio vėdinimo vamzdis
	Informaciniai tikslais rodoma magistralinių dujotiečių apsaugos zonos, nustatyta Sakų r. savivaldybės teritorijoje esančių magistralinių dujotiečių ir susijusios infrastruktūros apsaugos zonų planu

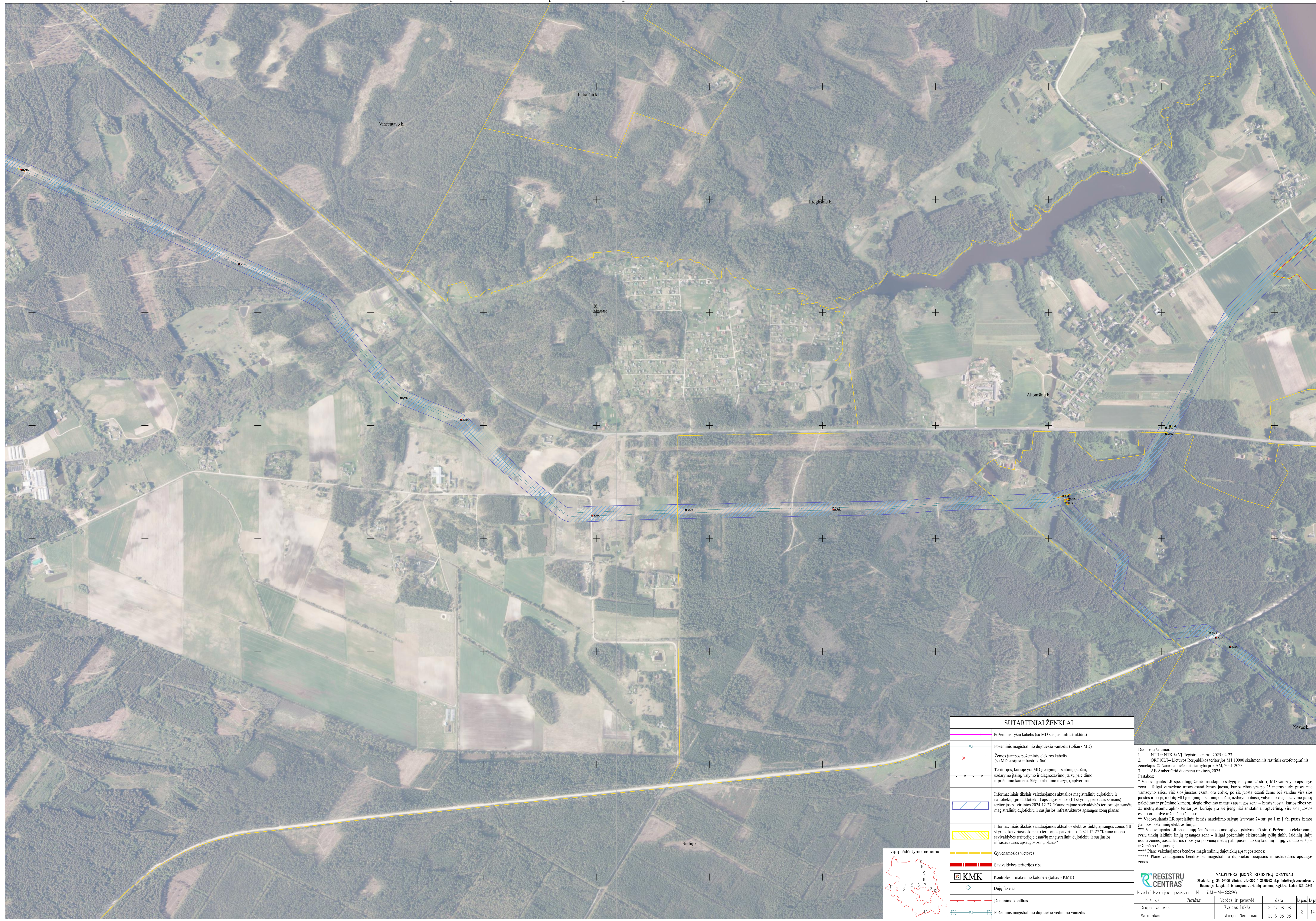


Duomenų šaltiniai:
 1. NTR ir NTK © VI Registrų centras, 2025-04-23.
 2. ORTUM.LT Lietuvos Respublikos teritorijos M1:10000 skaitmeninis rastrinis ortofotografinis žemėlapis © Nacionalinėje mės tarnyba prie AM, 2021-2023.
 3. AB Amber Grid duomenų rinkinys, 2025.

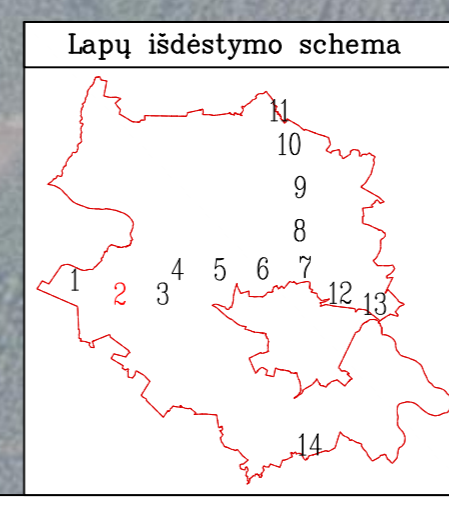
Pašaukimas:
 ** Vadovaujantis LR specialiąjų žemės naudojimo sąlygų įstatymo 27 str. i) MD vamzdyno apsaugos zona – išilgai vamzdyno trasos esanti žemės juosta, kurios ribos yra po 25 metrus į abi puses nuo vamzdyno ašies, virš šios juostos esanti oro erdvė, po šia juosta esanti žemė bei vanduo virš šios juostos ir po ja, ii) kitų MD įrenginių ir statinių (stotelių, uždarymo įtaisų, valymo ir diagnostavimo įtaisų paleidimo ir priėmimo kamerų, slėgio ribojimo mazgų) apsaugos zona – žemės juosta, kurios ribos yra 25 metrų atstumu aplink teritorijos, kurioje yra šie įrenginiai ar statiniai, aptvertą, virš šios juostos esanti oro erdvė ir žemė po šia juosta;
 *** Vadovaujantis LR specialiąjų žemės naudojimo sąlygų įstatymo 24 str. po 1 m į abi puses žemos įtampos požeminių elektros linijų;
 **** Vadovaujantis LR specialiąjų žemės naudojimo sąlygų įstatymo 45 str. i) Požeminių elektroninių ryšių tinklų laidinių linijų apsaugos zona – išilgai požeminių elektroninių ryšių tinklų laidinių linijų esanti žemės juosta, kurios ribos yra po vieną metrą į abi puses nuo šių laidinių linijų, vanduo virš jos ir žemė po šia juosta;
 ***** Plane vaizduojamos bendros magistralinių dujotiečių apsaugos zonos;
 ***** Plane vaizduojamos bendros su magistralinių dujotiečių susijusios infrastruktūros apsaugos zonos.

REGISTRŲ CENTRAS
 VALSTYBĖS ĮMONĖ REGISTRŲ CENTRAS
 Studentų g. 36, 08106 Vilnius, tel.+370 5 2668282 el.p. info@registrurcentras.lt
 Duomenys kaupiami ir saugomi Juridinių asmenų registre, kodas 124102046
 kvalifikacijos pažym. Nr. 2M-M-2296

Pareigos	Parašas	Vardas ir pavardė	data	Lapas	Lapų
Grupės vadovas		Evaldas Laikša	2025-08-08	1	14
Mulininkas		Marijus Neimanas	2025-08-08		



SUTARTINIAI ŽENKLAI	
	Požeminis ryšių kabelis (su MD susijusi infrastruktūra)
	Požeminis magistralinio dujotiečio vamzdis (toliau - MD)
	Žemės įtampos požeminės elektros kabelis (su MD susijusi infrastruktūra)
	Teritorijos, kurioje yra MD įrenginių ir statinių (stotelių, uždarymo įtaisų, valymo ir diagnostavimo įtaisų paleidimo ir priesiminio kambarių, šilumos ribojimo mazgų), apšvietimas
	Informaciniais tikslais vaizduojamos aktualios magistralinių dujotiečių ir naftotiečių (produktotiečių) apsaugos zonos (III skyrius, penktasis skirsnis) teritorijos patvirtintos 2024-12-27 "Kauno rajono savivaldybės teritorijoje esančių magistralinių dujotiečių ir susijusios infrastruktūros apsaugos zonų planas"
	Informaciniais tikslais vaizduojamos aktualios elektros tinklų apsaugos zonos (III skyrius, ketvirtasis skirsnis) teritorijos patvirtintos 2024-12-27 "Kauno rajono savivaldybės teritorijoje esančių magistralinių dujotiečių ir susijusios infrastruktūros apsaugos zonų planas"
	Gyvenamosios vietovės
	Savivaldybės teritorijos riba
	KMK Kontrolės ir matavimo kolonėlė (toliau - KMK)
	Dujų fakelas
	Įžemimo kontrastas
	Požeminis magistralinio dujotiečio vėdinimo vamzdis

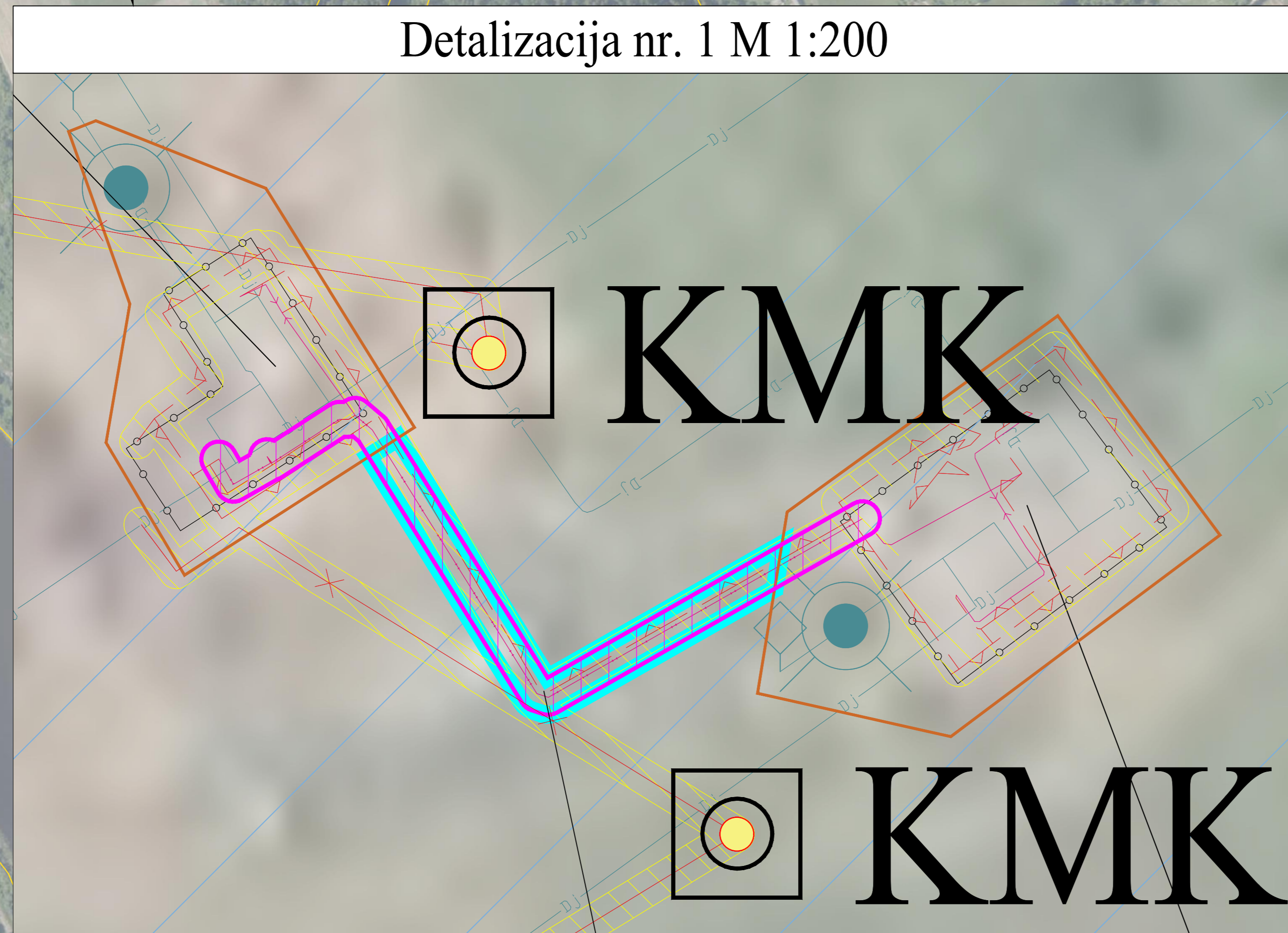


Duomenų šaltiniai:
 1. NTR ir NTK © VI Registrų centras, 2025-04-23
 2. ORTOFIL - Lietuvos Respublikos teritorijos M1:10000 skaitmeninis rastrinis ortofotografinis žemėlapis © Nacionalinėje mės tarnyba prie AM, 2021-2023.
 3. AB Amber Grid duomenų rinkinys, 2025.

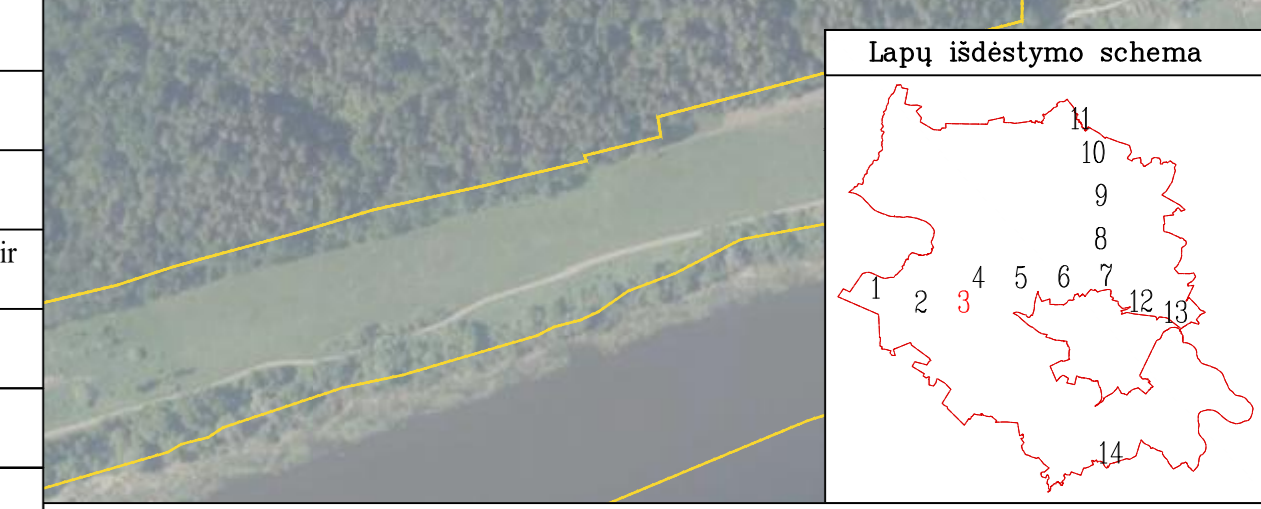
Pašaukos:
 ** Vadovaujantis LR specialiąjų žemės naudojimo sąlygų įstatymo 27 str. i) MD vamzdyno apsaugos zona – išilgai vamzdyno trasos esanti oro erdvė, kurios ribos yra po 25 metrus į abi puses nuo vamzdyno ašies, virš šios juostos esanti oro erdvė, po šia juosta esanti žemė bei vanduo virš šios juostos ir po ja, ii) kitų MD įrenginių ir statinių (stotelių, uždarymo įtaisų, valymo ir diagnostavimo įtaisų paleidimo ir priesiminio kambarių, šilumos ribojimo mazgų) apsaugos zona – žemės juosta, kurios ribos yra 25 metrų aplink teritorijos, kurioje yra šie įrenginiai ar statiniai, apšvietimą, virš šios juostos esanti oro erdvė ir žemė po šia juosta;
 ** Vadovaujantis LR specialiąjų žemės naudojimo sąlygų įstatymo 24 str. po 1 m į abi puses žemės įtampos požeminių elektros linijų;
 *** Vadovaujantis LR specialiąjų žemės naudojimo sąlygų įstatymo 45 str. i) Požeminių elektroninių ryšių tinklų laidinių linijų apsaugos zona – išilgai požeminių elektroninių ryšių tinklų laidinių linijų esanti žemės juosta, kurios ribos yra po vieną metrą į abi puses nuo šių laidinių linijų, vanduo virš jos ir žemė po šia juosta;
 **** Plane vaizduojamos bendros magistralinių dujotiečių apsaugos zonos;
 ***** Plane vaizduojamos bendros su magistraliniu dujotiečiu susijusios infrastruktūros apsaugos zonos.

VALSTYBĖS ĮMONĖ REGISTRŲ CENTRAS
 Studentų g. 36, 08106 Vilnius, tel.+370 5 2668262 e.p. info@registracentras.lt
 Duomenys kaupiami ir saugomi Juridinių asmenų registre, kodas 12410246
 kvalifikacijos pažym. Nr. 2M-M-2296

Pareigos	Parašas	Vardas ir pavardė	data	Lapas	Lapų
Grupės vadovas		Evaldas Laiška	2025-08-08	2	14
Motrininkas		Marius Neimanas	2025-08-08		



SUTARTINIAI ŽENKLAI	
	Požeminis ryšių kabelis (su MD susijusi infrastruktūra)
	Elektroninių ryšių tinklų elektroninių ryšių infrastruktūros apsaugos zonos
	IVŽ Laisvos valstybinės žemės teritorija, kurioje nustatomos apsaugos zonos, ribos ir eilės numeris
	Požeminis magistralinio dujotiekio vamzdis (toliau - MD)
	Žemos įtampos požeminės elektros kabelis (su MD susijusi infrastruktūra)
	Teritorijos, kuriose yra MD įrenginių ir statinių (stotelių, uždarymo įtaisų, valymo ir diagnostavimo įtaisų paleidimo ir priėmimo kameros, slėgio ribojimo mazgai), aptvertimas
	Informaciniai tiksliai vaizduojamos aktualios magistralinių dujotiekių ir naftotiekių (produktiekių) apsaugos zonos (III skyrius, penkis skyrius) teritorijos patvirtintos 2024-12-27 "Kauno rajono savivaldybės teritorijoje esančių magistralinių dujotiekių ir susijusios infrastruktūros apsaugos zonų planas"
	Informaciniai tiksliai vaizduojamos aktualios elektros tinklų apsaugos zonos (III skyrius, ketvirtasis skyrius) teritorijos patvirtintos 2024-12-27 "Kauno rajono savivaldybės teritorijoje esančių magistralinių dujotiekių ir susijusios infrastruktūros apsaugos zonų planas"
	Gyvenamosios vietovės
	Žemės sklypų ribos
	KMK Kontrolės ir matavimo kolonėlė (toliau - KMK)
	Dujų fakesas
	Dujų skirstymo stotis
	Įžemėjimo kontūras
	Požeminis magistralinio dujotiekio pratęjimo vamzdis
	Katodinės apsaugos stotis

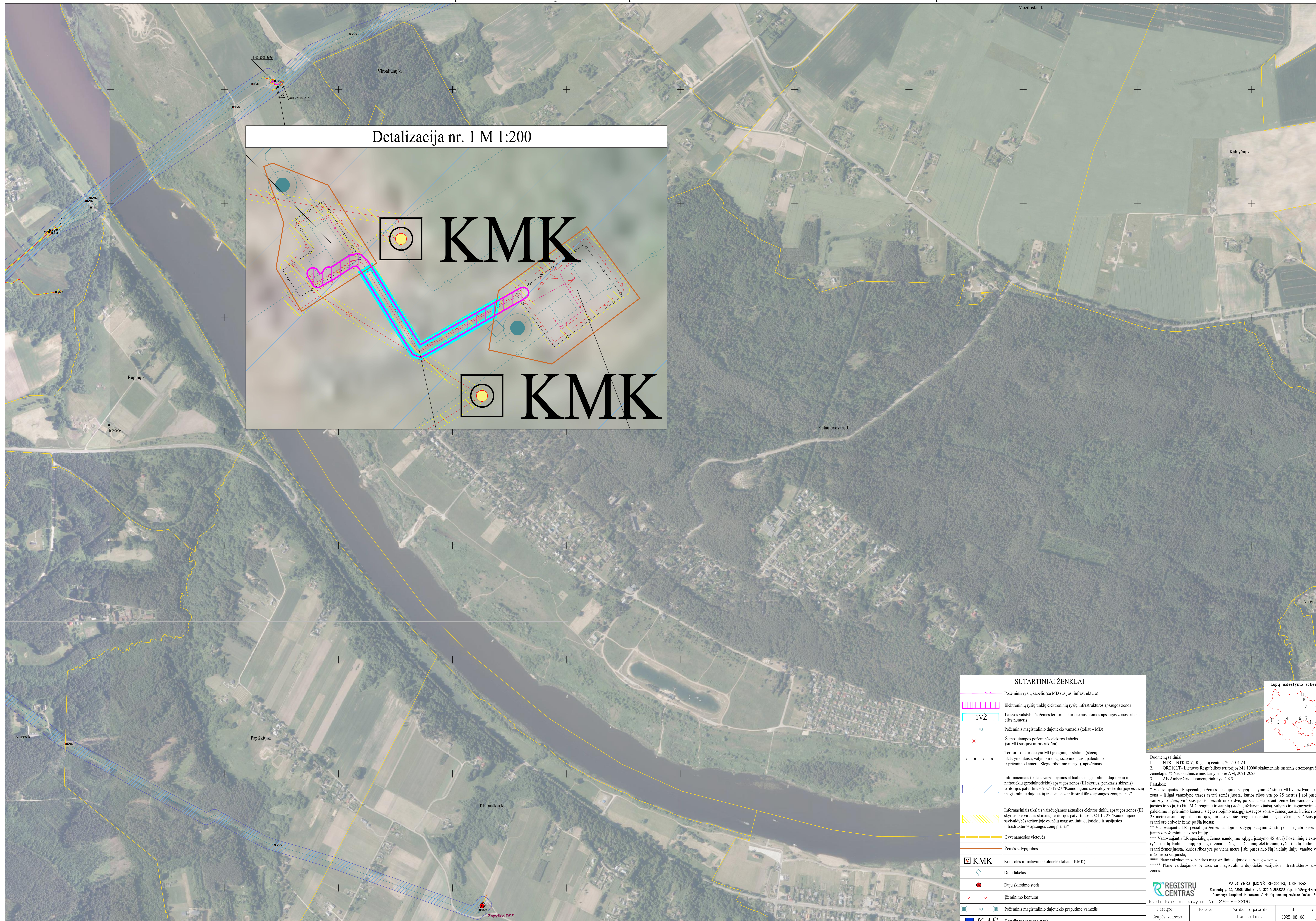


Duomenų šaltiniai:
 1. NTR ir NTK © VIJ Registrų centras, 2025-04-23
 2. ORTO.LT - Lietuvos Respublikos teritorijos M1:10000 skaitmeninis rastrinis ortofotografinis žemėlapis © Nacionalinėje mės tarnyba prie AM, 2021-2023.
 3. AB Amber Grid duomenų rinkinys, 2025.

Pastabos:
 ** Vaidovaujantis LR specialiąjų žemės naudojimo sąlygų įstatymo 27 str. i) MD vamzdyno apsaugos zona – išilgai vamzdyno trasos esanti žemės juosta, kurios ribos yra po 25 metrus į abi puses nuo vamzdyno ašies, virš šios juostos esanti oro erdvė, po šia juosta esanti žemė bei vanduo virš šios juostos ir po ja, ii) kitų MD įrenginių ir statinių (stotelių, uždarymo įtaisų, valymo ir diagnostavimo įtaisų) paleidimo ir priėmimo kameros, slėgio ribojimo mazgai) apsaugos zona – žemės juosta, kurios ribos yra 25 metrų atstumu aplink teritorijos, kurioje yra šie įrenginiai ar statiniai, aptvertą, virš šios juostos esanti oro erdvė ir žemė po šia juosta;
 *** Vaidovaujantis LR specialiąjų žemės naudojimo sąlygų įstatymo 24 str. po 1 m į abi puses žemos įtampos požeminis elektros linijai;
 **** Vaidovaujantis LR specialiąjų žemės naudojimo sąlygų įstatymo 45 str. i) Požeminių elektroninių ryšių tinklų laidinių linijų apsaugos zona – išilgai požeminių elektroninių ryšių tinklų laidinių linijų esanti žemės juosta, kurios ribos yra po vieną metrą į abi puses nuo šių laidinių linijų, vanduo virš jos ir žemė po šia juosta;
 ***** Plane vaizduojamos bendros magistralinių dujotiekių apsaugos zonos;
 ***** Plane vaizduojamos bendros su magistralinių dujotiekiu susijusios infrastruktūros apsaugos zonos.

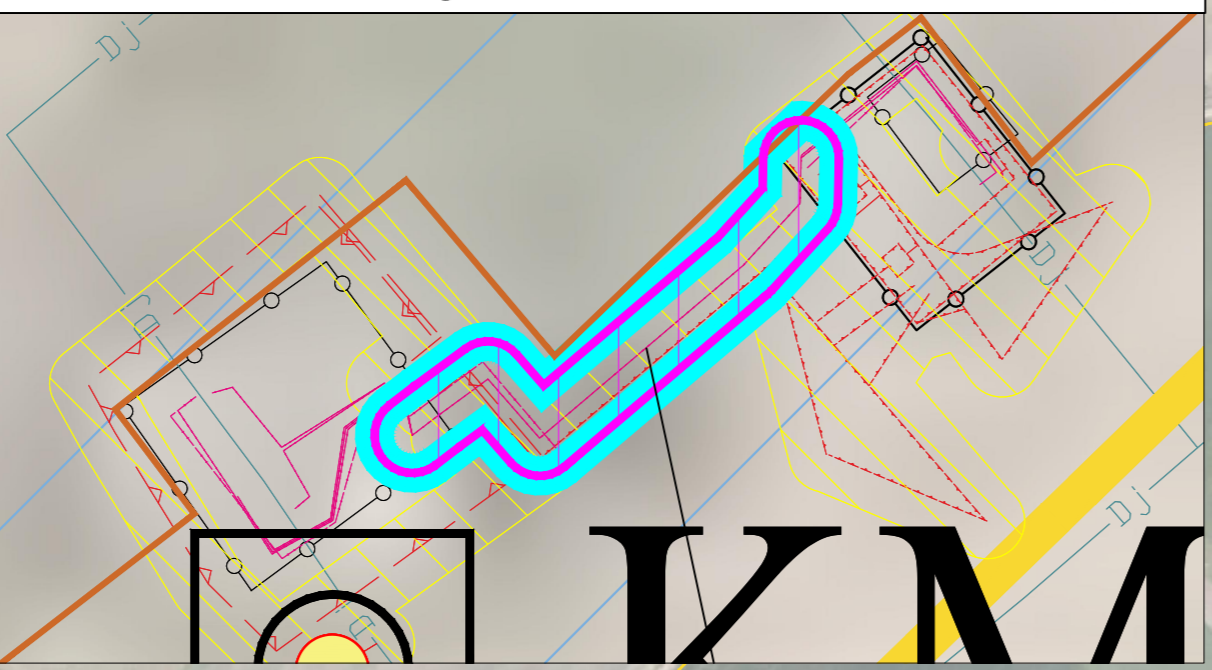
REGISTRŲ CENTRAS
 VALSTYBĖS ĮMONĖ REGISTRŲ CENTRAS
 Studentų g. 36, 08108 Vilnius, tel.+370 5 2668282 el.p. info@registrurcentras.lt
 Duomenys kaupiami ir saugomi Juridinių asmenų registre, kodas 124102046
 kvalifikacijos pažym. Nr. 2M-M-2296

Pareigos	Parašas	Vardas ir pavardė	data	Lapas	Lapų
Grupės vadovas		Evaldas Laikša	2025-08-08	3	3
Mslininkas		Marius Neimanas	2025-08-08		

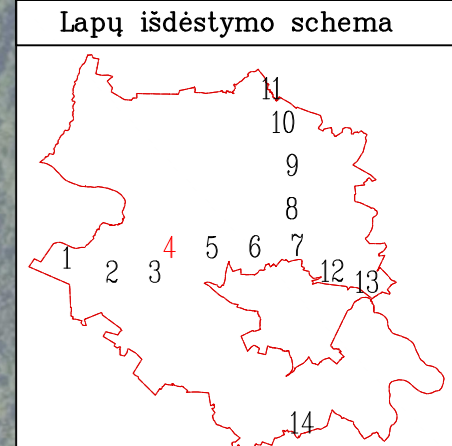




Detalizacija nr. 2 M 1:200



SUTARTINIAI ŽENKLAI	
	Požeminis ryšių kabelis (su MD susijusi infrastruktūra)
	Elektroninių ryšių tinklų elektroninių ryšių infrastruktūros apsaugos zonos
	LVZ
	Požeminis magistralinio dujotiekio vamzdis (toliau - MD)
	Žemos įtampos požeminės elektros kabelis (su MD susijusi infrastruktūra)
	Teritorijos, kuriose yra MD įrenginių ir statinių (stotelių, uždarymo įtaisų, valymo ir diagnostavimo įtaisų paleidimo ir priėmimo kamerų, slėgio ribojimo mazgų), aptvertas
	Informaciniai tiksliai vaizduojamos aktualios magistralinių dujotiekių ir naftotiekių (produktiekių) apsaugos zonos (III skyrius, penktasis skirsnis) teritorijos patvirtintos 2024-12-27 "Kauno rajono savivaldybės teritorijoje esančių magistralinių dujotiekių ir susijusios infrastruktūros apsaugos zonų planas"
	Informaciniai tiksliai vaizduojamos aktualios elektros tinklų apsaugos zonos (III skyrius, ketvirtasis skirsnis) teritorijos patvirtintos 2024-12-27 "Kauno rajono savivaldybės teritorijoje esančių magistralinių dujotiekių ir susijusios infrastruktūros apsaugos zonų planas"
	Gyvenamosios vietovės
	Žemės sklypų ribos
	KMK Kontrolės ir matavimo kolonėlė (toliau - KMK)
	Suprojektuota kontrolės ir matavimo kolonėlė (toliau - KMK)
	Dujų falcelas
	Dujų skirstymo stotis
	Įžemimo kontūras
	Požeminis magistralinio dujotiekio vedimo vamzdis

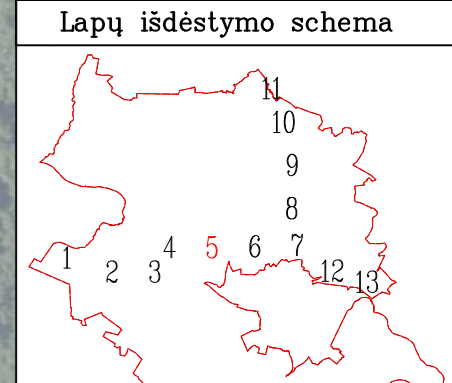
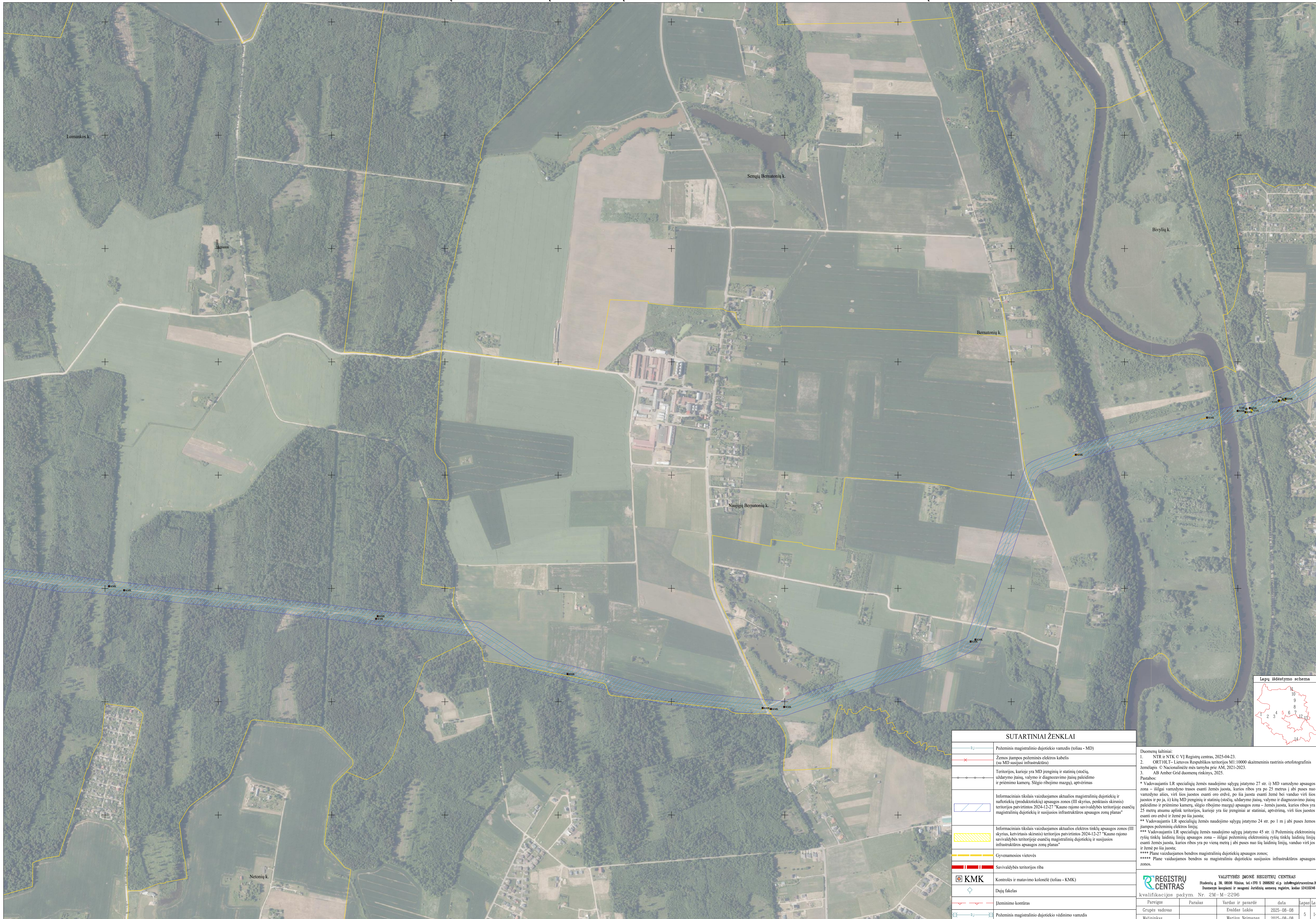


Duomenų šaltiniai:
 1. NTR ir NTK © VI Registrų centras, 2025-04-23
 2. ORTOFIL - Lietuvos Respublikos teritorijos M1:10000 skaitmeninis rastinis ortofotografinis žemėlapis © Nacionalinėje mės tarnyba prie AM, 2021-2023.
 3. AB Amber Grid duomenų rinkinys, 2025.

Pastabos:
 ** Vadovaujantis LR specialiąjų žemės naudojimo sąlygų įstatymo 27 str. i) MD vamzdžio apsaugos zona – išilgai vamzdžio trasos esanti žemės juosta, kurios ribos yra po 25 metrus į abi puses nuo vamzdžio ašies, virš šios juostos esanti oro erdvė, po šia juosta esanti žemė bei vanduo virš šios juostos ir po ja, ii) kitų MD įrenginių ir statinių (stotelių, uždarymo įtaisų, valymo ir diagnostavimo įtaisų paleidimo ir priėmimo kamerų, slėgio ribojimo mazgų) apsaugos zona – žemės juosta, kurios ribos yra 25 metrų atstumu aplink teritorijos, kurioje yra šie įrenginiai ar statiniai, aptvertą, virš šios juostos esanti oro erdvė ir žemė po šia juosta;
 *** Vadovaujantis LR specialiąjų žemės naudojimo sąlygų įstatymo 45 str. i) Požeminių elektroninių ryšių tinklų laidinių linijų apsaugos zona – išilgai požeminių elektroninių ryšių tinklų laidinių linijų esanti žemės juosta, kurios ribos yra po vieną metrą į abi puses nuo šių laidinių linijų, vanduo virš jos ir žemė po šia juosta;
 **** Plane vaizduojamos bendros magistralinių dujotiekių apsaugos zonos;
 ***** Plane vaizduojamos bendros su magistraliniu dujotiekiu susijusios infrastruktūros apsaugos zonos.

REGISTRŲ CENTRAS
 Studentų g. 36, 08106 Vilnius, tel.+370 5 2668282 el.p. info@registracentras.lt
 Duomenys kaupiami ir saugomi Juridinių asmenų registre, kodas 12410246
 kvalifikacijos pažym. Nr. 2M-M-2296

Pareigos	Parašas	Vardas ir pavardė	data	Lapas	Lapų
Grupės vadovas		Evaldas Laikša	2025-08-08		
Mslininkas		Marius Neimanas	2025-08-08	4	14



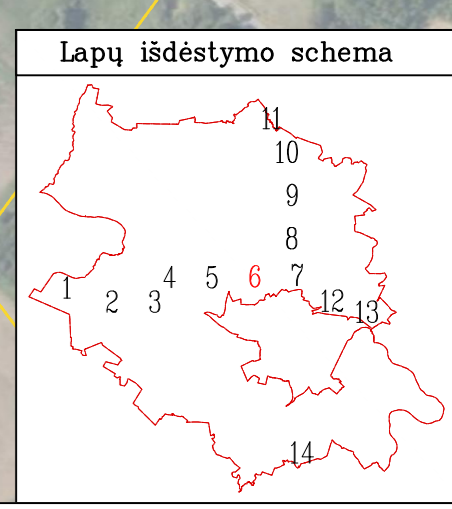
SUTARTINIAI ŽENKLAI	
	Požeminis magistralinio dujotiečio vamzdis (toliau - MD)
	Žemės įtampos požeminės elektros kabelis (su MD susijusi infrastruktūra)
	Teritorijos, kurioje yra MD įrenginių ir statinių (stotelių, uždarymo įtaisų, valymo ir diagnostavimo įtaisų paleidimo ir priedavimo kameros, slėgio ribojimo mazgai), apvertimas
	Informaciniai tikslais vaizduojamos aktualios magistralinių dujotiekių ir naftotiekių (produktotiekių) apsaugos zonos (III skyrius, penktasis skirsnis) teritorijos patvirtintos 2024-12-27 "Kauno rajono savivaldybės teritorijoje esančių magistralinių dujotiekių ir susijusios infrastruktūros apsaugos zonų planas"
	Informaciniai tikslais vaizduojamos aktualios elektros tinklų apsaugos zonos (III skyrius, ketvirtasis skirsnis) teritorijos patvirtintos 2024-12-27 "Kauno rajono savivaldybės teritorijoje esančių magistralinių dujotiekių ir susijusios infrastruktūros apsaugos zonų planas"
	Gyvenamosios vietovės
	Savivaldybės teritorijos riba
	KMK Kontrolės ir matavimo kolonėlė (toliau - KMK)
	Dujų fakelas
	Įžeminių kontūrų
	Požeminis magistralinio dujotiečio vėdinimo vamzdis

Duomenų šaltiniai:
 1. NTR ir NTK © VI Registrų centras, 2025-04-23
 2. ORTOFIL - Lietuvos Respublikos teritorijos M1:10000 skaitmeninis rastrinis ortofotografinis žemėlapis © Nacionalinėje mės tarnyba prie AM, 2021-2023.
 3. AB Amber Grid duomenų rinkinys, 2025.

Pašaukimas:
 ** Vadovaujantis LR specialiąjį žemės naudojimo sąlygų įstatymo 27 str. i) MD vamzdžio apsaugos zona – išilgai vamzdžio trasos esanti žemės juosta, kurios ribos yra po 25 metrus į abi puses nuo vamzdžio ašies, virš šios juostos esanti oro erdvė, po šia juosta esanti žemė bei vanduo virš šios juostos ir po ją, ii) kitų MD įrenginių ir statinių (stotelių, uždarymo įtaisų, valymo ir diagnostavimo įtaisų paleidimo ir priedavimo kameros, slėgio ribojimo mazgai) apsaugos zona – žemės juosta, kurios ribos yra 25 metrų atstumu aplink teritorijos, kurioje yra šie įrenginiai ar statiniai, apvertimą, virš šios juostos esanti oro erdvė ir žemė po šia juosta;
 ** Vadovaujantis LR specialiąjį žemės naudojimo sąlygų įstatymo 24 str. po 1 m į abi puses žemės įtampos požeminių elektros linijų;
 *** Vadovaujantis LR specialiąjį žemės naudojimo sąlygų įstatymo 45 str. i) Požeminių elektroninių ryšių tinklų laidinių linijų apsaugos zona – išilgai požeminių elektroninių ryšių tinklų laidinių linijų esanti žemės juosta, kurios ribos yra po vieną metrą į abi puses nuo šių laidinių linijų, vanduo virš jos ir žemė po šia juosta;
 **** Plane vaizduojamos bendros magistralinių dujotiekių apsaugos zonos;
 ***** Plane vaizduojamos bendros su magistraliniu dujotiekiu susijusios infrastruktūros apsaugos zonos.

REGISTRŲ CENTRAS
 VALSTYBĖS ĮMONĖ REGISTRŲ CENTRAS
 Studentų g. 36, 01004 Vilnius, tel. +370 5 2668282 e.p. info@registrųcentras.lt
 Duomenys kaupiami ir saugomi Juridinių asmenų registre, kodas 124102046
 kvalifikacijos pažym. Nr. 2M-M-2296

Pareigos	Parašas	Vardas ir pavardė	data	Lapas	Lapų
Grupės vadovas		Evaldas Laška	2025-08-08	5	14
Motivinkas		Marius Neimanas	2025-08-08		



SUTARTINIAI ŽENKLAI	
	Požeminis magistralinio dujotiekio vamzdis (toliau - MD)
	Žemės įtampos požeminis elektros kabelis (su MD susijusi infrastruktūra)
	Teritorijos, kurioje yra MD įrenginių ir statinių (stotelių, uždarymo įtaisų, valymo ir diagnostavimo įtaisų paleidimo ir priėmimo kamerų, slėgio ribojimo mazgai), aptvertimas
	Informaciniais tikslais vaizduojamos aktualios magistralinių dujotiekių ir naftotiekių (produktotiekių) apsaugos zonos (III skyriaus, perkeltasis skyriaus) teritorijos patvirtintos 2024-12-27 "Kauno rajono savivaldybės teritorijoje esančių magistralinių dujotiekių ir susijusios infrastruktūros apsaugos zonų planas"
	Informaciniais tikslais vaizduojamos aktualios elektros tinklų apsaugos zonos (III skyriaus, keičiamasis skyriaus) teritorijos patvirtintos 2024-12-27 "Kauno rajono savivaldybės teritorijoje esančių magistralinių dujotiekių ir susijusios infrastruktūros apsaugos zonų planas"
	Gyvenamosios vietovės
	KMK
	Dujų fakelas
	Požeminis magistralinio dujotiekio vėdinimo vamzdis

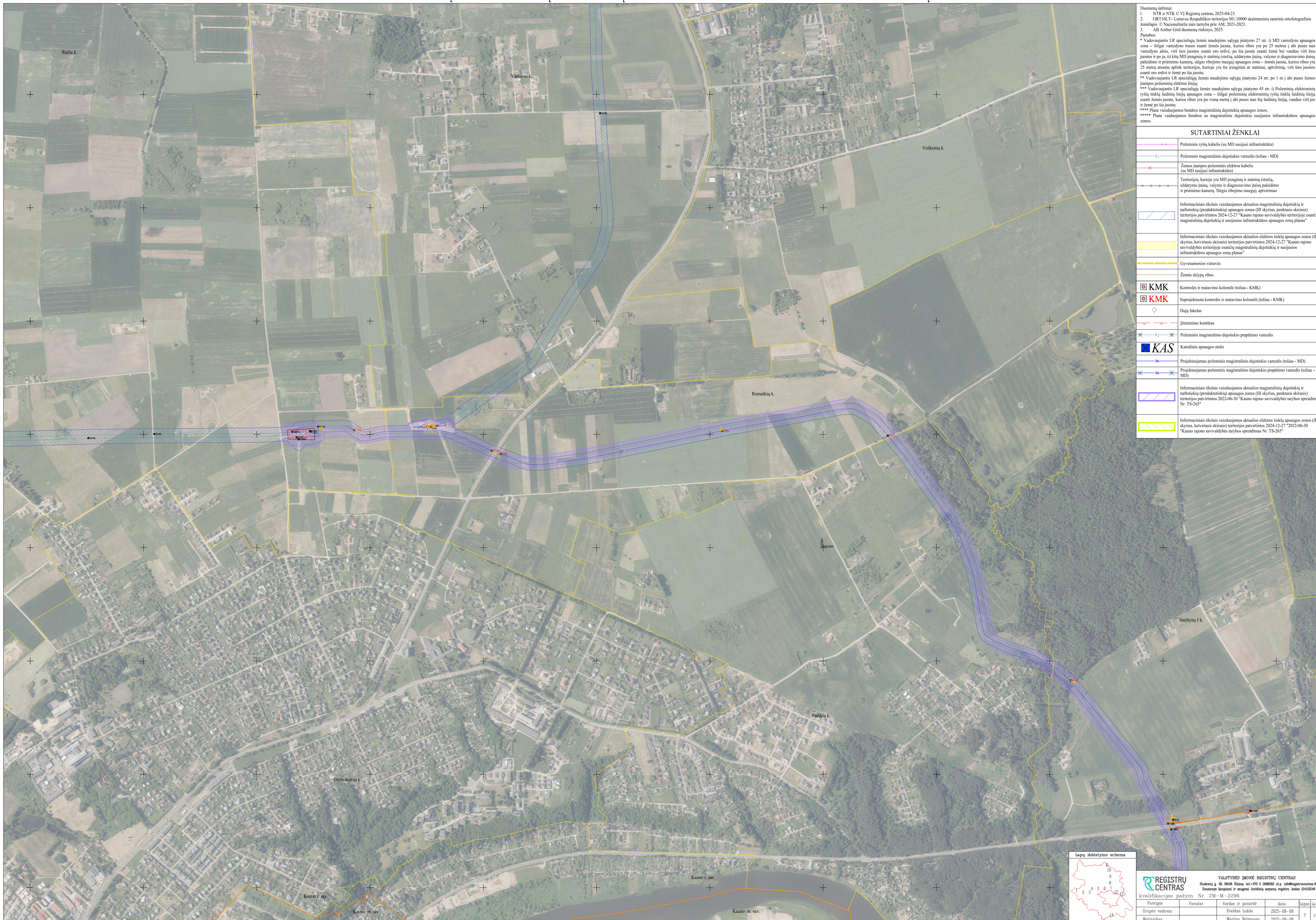
Duomenų šaltiniai:
 1. NTR ir NTK © VI Registrų centras, 2025-04-23.
 2. ORTOFIL.LT - Lietuvos Respublikos teritorijos M1:10000 skaitmeninis rastrinis ortofotografinis žemėlapis © Nacionalinėje mės tarnyba prie AM, 2021-2023.
 3. AB Amber Grid duomenų rinkinys, 2025.

Pastabos:
 ** Vadovaujantis LR specialiąjų žemės naudojimo sąlygų įstatymo 27 str. i) MD vamzdyno apsaugos zona – išilgai vamzdyno trasos esanti žemės juosta, kurios ribos yra po 25 metrus į abi puses nuo vamzdyno ašies, virš šios juostos esanti oro erdvė, po šia juosta esanti žemė bei vanduo virš šios juostos ir po ja, ii) kitų MD įrenginių ir statinių (stotelių, uždarymo įtaisų, valymo ir diagnostavimo įtaisų paleidimo ir priėmimo kamerų, slėgio ribojimo mazgų) apsaugos zona – žemės juosta, kurios ribos yra 25 metrų atstumu aplink teritorijos, kurioje yra šie įrenginiai ar statiniai, aptvertą, virš šios juostos esanti oro erdvė ir žemė po šia juosta.
 *** Vadovaujantis LR specialiąjų žemės naudojimo sąlygų įstatymo 24 str. po 1 m į abi puses žemės įtampos požeminis elektros linijai:
 **** Vadovaujantis LR specialiąjų žemės naudojimo sąlygų įstatymo 45 str. i) Požeminių elektroninių ryšių tinklų laidinių linijų apsaugos zona – išilgai požeminių elektroninių ryšių tinklų laidinių linijų esanti žemės juosta, kurios ribos yra po vieną metrą į abi puses nuo šių laidinių linijų, vanduo virš jos ir žemė po šia juosta.
 ***** Plane vaizduojamos bendros su magistralinių dujotiekių apsaugos zonos;
 ***** Plane vaizduojamos bendros su magistraliniu dujotiekiu susijusios infrastruktūros apsaugos zonos.

REGISTRŲ CENTRAS
 VALSTYBĖS ĮMONE REGISTRŲ CENTRAS
 Studentų g. 36, 08108 Vilnius, tel.+370 5 2668282 el.p. info@registrurcentras.lt
 Duomenys kaupiami ir saugomi Juridinių asmenų registre, kodas 124102646
 kvalifikacijos pažym. Nr. 2M-M-2296

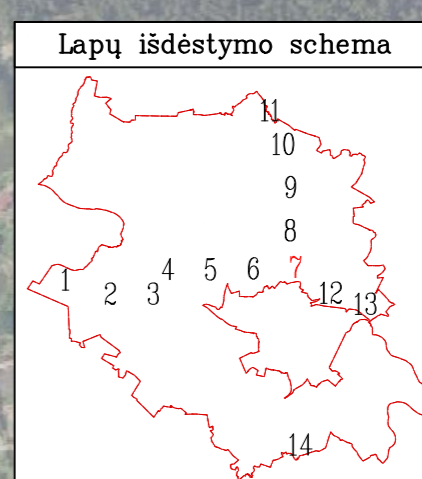
Pareigos	Parasas	Vardas ir pavardė	data	Lapas	Lapų
Grupės vadovas		Evaldas Laikša	2025-08-08	6	14
Mslininkas		Marijus Neimanas	2025-08-08		

KAUNO RAJONO SAVIVALDYBĖS TERITORIJOJE ESANČIŲ MAGISTRALINIŲ DUJOTIEKIŲ IR SUSIJUSIOS INFRASTRUKTŪROS APSAUGOS ZONŲ PLANO DALIES PAKEITIMO PLANAS M 1 : 5000



Duomenų šaltiniai:
 1. NTR ir NTK © VI Registrų centras, 2025-04-23.
 2. OPT101.L - Lietuvos Respublikos teritorijos M1:10000 skaitmeninis rastrinis ortofotografinis žemėlapis © Nacionalinė žemėtvarka prie AM, 2021-2023.
 3. AB Amber Grid duomenų rinkinys, 2025.
 Pastabos:
 * Vadovaujantis LR specialiąjų žemės naudojimo sąlygų įstatymo 27 str. i) MD vamzdžio apsaugos zona – išilgai vamzdžio trasos esanti žemės juosta, kurios ribos yra po 25 metrus į abi puses nuo vamzdžio ašies, virš šios juostos esanti oro erdvė, po šia juosta esanti žemė bei vanduo virš šios juostos ir po ja. ii) kiti MD prėginių ir statinių (stotelių, uždarymo įtaisų, valymo ir diagnostavimo įtaisų paleidimo ir priėmimo kamerų, slėgio ribojimo mazgų) apsaugos zona – žemės juosta, kurios ribos yra 25 metrų asmuo aplink teritorijos, kurioje yra šie prėginiai ar statiniai, aptverti, virš šios juostos esanti oro erdvė ir žemė po šia juosta.
 ** Vadovaujantis LR specialiąjų žemės naudojimo sąlygų įstatymo 24 str. i) Požeminių elektroninių ryšių tinklų laidinių linijų apsaugos zona – išilgai požeminių elektroninių ryšių tinklų laidinių linijų esanti žemės juosta, kurios ribos yra po vieną metrą į abi puses nuo šių laidinių linijų, vanduo virš jos ir žemė po šia juosta.
 *** Vadovaujantis LR specialiąjų žemės naudojimo sąlygų įstatymo 45 str. i) Požeminių elektroninių ryšių tinklų laidinių linijų apsaugos zona – išilgai požeminių elektroninių ryšių tinklų laidinių linijų esanti žemės juosta, kurios ribos yra po vieną metrą į abi puses nuo šių laidinių linijų, vanduo virš jos ir žemė po šia juosta.
 **** Plane vaizduojamos bendros magistralinių dujotiekių apsaugos zonos.
 ***** Plane vaizduojamos bendros su magistraliniu dujotiekiu susijusios infrastruktūros apsaugos zonos.

SUTARTINIAI ŽENKLAI	
	Požeminis ryšių kabelis (su MD susijusi infrastruktūra)
	Požeminis magistralinio dujotiečio vamzdis (toliau - MD)
	Žemės įtampos požeminis elektros kabelis (su MD susijusi infrastruktūra)
	Teritorijos, kurioje yra MD prėginiai ir statiniai (stotelių, uždarymo įtaisų, valymo ir diagnostavimo įtaisų paleidimo ir priėmimo kamerų, slėgio ribojimo mazgų), aptvertimas
	Informaciniais tikslais vaizduojamos aktualios magistralinių dujotiekių ir naftotiekių (produktotiekių) apsaugos zonos (III skyrius, perktasis skirsnis) teritorijos patvirtintos 2024-12-27 "Kauno rajono savivaldybės teritorijoje esančių magistralinių dujotiekių ir susijusios infrastruktūros apsaugos zonų planas"
	Informaciniais tikslais vaizduojamos aktualios elektros tinklų apsaugos zonos (III skyrius, ketvirtasis skirsnis) teritorijos patvirtintos 2024-12-27 "Kauno rajono savivaldybės teritorijoje esančių magistralinių dujotiekių ir susijusios infrastruktūros apsaugos zonų planas"
	Gyvenamosios vietovės
	Žemės sklypų ribos
	KMK Kontrolės ir matavimo kolonėlė (toliau - KMK)
	Suaprotuota kontrolės ir matavimo kolonėlė (toliau - KMK)
	Dujų fakelas
	Įžemėjimo kontūras
	Požeminis magistralinio dujotiečio prapitimo vamzdis
	KAS Katodinės apsaugos stotis
	Projektuojamas požeminis magistralinio dujotiečio vamzdis (toliau - MD)
	Projektuojamas požeminis magistralinio dujotiečio prapitimo vamzdis (toliau - MD)
	Informaciniais tikslais vaizduojamos aktualios magistralinių dujotiekių ir naftotiekių (produktotiekių) apsaugos zonos (III skyrius, perktasis skirsnis) teritorijos patvirtintos 2022-06-30 "Kauno rajono savivaldybės tarybos sprendimas Nr. TS-265"
	Informaciniais tikslais vaizduojamos aktualios elektros tinklų apsaugos zonos (III skyrius, ketvirtasis skirsnis) teritorijos patvirtintos 2022-06-30 "Kauno rajono savivaldybės tarybos sprendimas Nr. TS-265"



REGISTRŲ CENTRAS		VALSTYBĖS ĮMONE REGISTRŲ CENTRAS	
Kvalifikacijos pažym. Nr. 2M-M-2296		Studentų g. 36, 08104 Vilnius, tel. +370 5 2688282 e.p. info@registracentras.lt	
Domenų kaupiamoji ir saugoma Juridinių asmenų registre, kodas 12410246		Duomenys kaupiami ir saugomi Juridinių asmenų registre, kodas 12410246	
Pareigos	Parašas	Vardas ir pavardė	data
Grupės vadovas		Evaldas Laikša	2025-08-08
Mulininkas		Marijus Neimanas	2025-08-08

KAUNO RAJONO SAVIVALDYBĖS TERITORIJOJE ESANČIŲ MAGISTRALINIŲ DŪJOTIEKIŲ IR SUSIJUSIOS INFRASTRUKTŪROS APSAUGOS ZONŲ PLANO DALIES
PAKEITIMO PLANAS M 1 : 5000



SUTARTINIAI ŽENKLAI																																									
	Pažeminis magistralinio dujotiekio vamzdis (toliau - MD)																																								
	Informaciniai tikslais vaizduojamos aktualios magistralinių dujotiekių ir naftotiekių (produktotiekių) apsaugos zonos (III skyrius, penktasis skirsnis) teritorijos patvirtintos 2024-12-27 "Kauno rajono savivaldybės teritorijoje esančių magistralinių dujotiekių ir susijusios infrastruktūros apsaugos zonų planas"																																								
	Informaciniai tikslais vaizduojamos aktualios elektros tinkle apsaugos zonos (III skyrius, ketvirtasis skirsnis) teritorijos patvirtintos 2024-12-27 "Kauno rajono savivaldybės teritorijoje esančių magistralinių dujotiekių ir susijusios infrastruktūros apsaugos zonų planas"																																								
	Gyvenamosios vietovės																																								
	Kontrolės ir matavimo kolonėlė (toliau - KMK)																																								
Duomenų šaltiniai:																																									
1. NTR ir NTK © VĮ Registrų centras, 2025-04-23.																																									
2. ORT10LT - Lietuvos Respublikos teritorijos M1:10000 skaitmeninis rastrinis ortofotografinis žemėlapis © Nacionalinėje mes tarnyba prie AM, 2021-2023.																																									
3. "AB Amber Grid duomenų rinkinys, 2025.																																									
Pastabos:																																									
* Vadovaujantis LR specialiąjų žemės naudojimo sąlygų įstatymo 27 str. i) MD vamzdyno apsaugos zona – išilgai vamzdyno trasos esanti žemės juosta, kurios ribos yra po 25 metrus į abi puses nuo vamzdyno ašies, virš šios juostos esanti oro erdvė, po šia juosta esanti žemė bei vanduo virš šios juostos ir po ją, ii) kitių MD prėginių ir statinių (stotelių, uždarymo įtaisų, valymo ir diagnostavimo įtaisų paleidimo ir priėmimo kamerų, slėgio ribojimo mazgų) apsaugos zona – žemės juosta, kurios ribos yra 25 metrus aplink aplink teritorijos, kurioje yra šie prėginiai ar statiniai, aptvertimų, virš šios juostos esanti oro erdvė ir žemė po šia juosta;																																									
** Vadovaujantis LR specialiąjų žemės naudojimo sąlygų įstatymo 24 str. po 1 m į abi puses žemės įtampos požeminių elektros linijų;																																									
*** Vadovaujantis LR specialiąjų žemės naudojimo sąlygų įstatymo 45 str. i) Požeminių elektroninių ryšių tinklų laidinių linijų apsaugos zona – išilgai požeminių elektroninių ryšių tinklų laidinių linijų esanti žemės juosta, kurios ribos yra po vieną metrą į abi puses nuo šių laidinių linijų, vanduo virš jos ir žemė po šia juosta;																																									
**** Plane vaizduojamos bendros magistralinių dujotiekių apsaugos zonos;																																									
***** Plane vaizduojamos bendros su magistraliniu dujotiekiu susijusios infrastruktūros apsaugos zonos.																																									
<p>Lapų išdėstymo schema</p>																																									
<table border="1"> <thead> <tr> <th colspan="5">VALSTYBĖS ĮMONĖ REGISTRŲ CENTRAS</th> </tr> <tr> <th colspan="5">REGISTRŲ CENTRAS</th> </tr> <tr> <td colspan="5">Studentų g. 38, 08006 Vilnius, tel. +370 5 266882, e.l.p. info@registorcentras.lt</td> </tr> <tr> <td colspan="5">Būstinėms kaupiami ir saugomi žemėnašiniai duomenų registras, kodas 12410246</td> </tr> <tr> <td colspan="5">kvalifikacijos pažym. Nr. 2M-M-2296</td> </tr> <tr> <th>Pareigos</th> <th>Parašas</th> <th>Vardas ir pavardė</th> <th>data</th> <th>Lapai/Lapai</th> </tr> <tr> <td>Grupės vadovas</td> <td></td> <td>Evelina Lukša</td> <td>2025-06-08</td> <td>8 / 14</td> </tr> <tr> <td>Metininkas</td> <td></td> <td>Marijus Neimanas</td> <td>2025-06-08</td> <td></td> </tr> </thead></table>		VALSTYBĖS ĮMONĖ REGISTRŲ CENTRAS					REGISTRŲ CENTRAS					Studentų g. 38, 08006 Vilnius, tel. +370 5 266882, e.l.p. info@registorcentras.lt					Būstinėms kaupiami ir saugomi žemėnašiniai duomenų registras, kodas 12410246					kvalifikacijos pažym. Nr. 2M-M-2296					Pareigos	Parašas	Vardas ir pavardė	data	Lapai/Lapai	Grupės vadovas		Evelina Lukša	2025-06-08	8 / 14	Metininkas		Marijus Neimanas	2025-06-08	
VALSTYBĖS ĮMONĖ REGISTRŲ CENTRAS																																									
REGISTRŲ CENTRAS																																									
Studentų g. 38, 08006 Vilnius, tel. +370 5 266882, e.l.p. info@registorcentras.lt																																									
Būstinėms kaupiami ir saugomi žemėnašiniai duomenų registras, kodas 12410246																																									
kvalifikacijos pažym. Nr. 2M-M-2296																																									
Pareigos	Parašas	Vardas ir pavardė	data	Lapai/Lapai																																					
Grupės vadovas		Evelina Lukša	2025-06-08	8 / 14																																					
Metininkas		Marijus Neimanas	2025-06-08																																						



SUTARTINIAI ŽENKLAI

	Požeminis magistralinio dujotiekio vamzdis (toliau - MD)
	Žemės įtampos požeminės elektros kabelis (su MD susijusi infrastruktūra)
	Informaciniai tikslais vaizduojamos aktualios magistralinių dujotiekių ir naftotiekių (produktiečių) apsaugos zonos (III skyriaus, penktasis skirsnis) teritorijos patvirtintos 2024-12-27 "Kauno rajono savivaldybės teritorijoje esančių magistralinių dujotiekių ir susijusios infrastruktūros apsaugos zonų planas"
	Informaciniai tikslais vaizduojamos aktualios elektros tinklų apsaugos zonos (III skyriaus, ketvirtasis skirsnis) teritorijos patvirtintos 2024-12-27 "Kauno rajono savivaldybės teritorijoje esančių magistralinių dujotiekių ir susijusios infrastruktūros apsaugos zonų planas"
	Gyvenamosios vietovės
	KMK Kontrolės ir matavimo kolonėlė (toliau - KMK)
	Dujų fėkėlas
	Požeminis magistralinio dujotiekio vedimo vamzdis

Duomenų šaltiniai:
 1. NTR ir NTK © VĮ Registrų centras, 2025-04-23.
 2. ORT10LT - Lietuvos Respublikos teritorijos M1:10000 skaitmeninis rastrinis ortofotografinis žemėlapis © Nacionalinėje mės tarnyba prie AM, 2021-2023.
 3. "AB Amber Grid duomenų rinkinys, 2025.
 Pastabos:
 * Vadovaujantis LR specialiąjų žemės naudojimo sąlygų įstatymo 27 str. i) MD vamzdyno apsaugos zona - išilgai vamzdyno trasos esanti žemės juosta, kurios ribos yra po 25 metrus į abi puses nuo vamzdyno ašies, virš šios juostos esanti oro erdvė, po šia juosta esanti žemė bei vanduo virš šios juostos ir po ją, ii) kitių MD įrenginių ir statinių (stotijų, uždarymo įtaisų, valymo ir diagnostavimo įtaisų paleidimo ir priėmimo kamerų, slėgio ribojimo mazgų) apsaugos zona - žemės juosta, kurios ribos yra 25 metrų atstumu aplink teritorijas, kuriose yra šie įrenginiai ar statiniai, aptverti, virš šios juostos esanti oro erdvė ir žemė po šia juosta;
 ** Vadovaujantis LR specialiąjų žemės naudojimo sąlygų įstatymo 24 str. po 1 m į abi puses žemės įtampos požeminio elektros linijų;
 *** Vadovaujantis LR specialiąjų žemės naudojimo sąlygų įstatymo 45 str. i) Požeminių elektroninių ryšių tinklų laidinių linijų apsaugos zona - išilgai požeminių elektroninių ryšių tinklų laidinių linijų esanti žemės juosta, kurios ribos yra po vieną metrą į abi puses nuo šių laidinių linijų, vanduo virš jos ir žemė po šia juosta;
 **** Plane vaizduojamos bendros magistralinių dujotiekių apsaugos zonos;
 ***** Plane vaizduojamos bendros su magistraliniu dujotiekiu susijusios infrastruktūros apsaugos zonos.

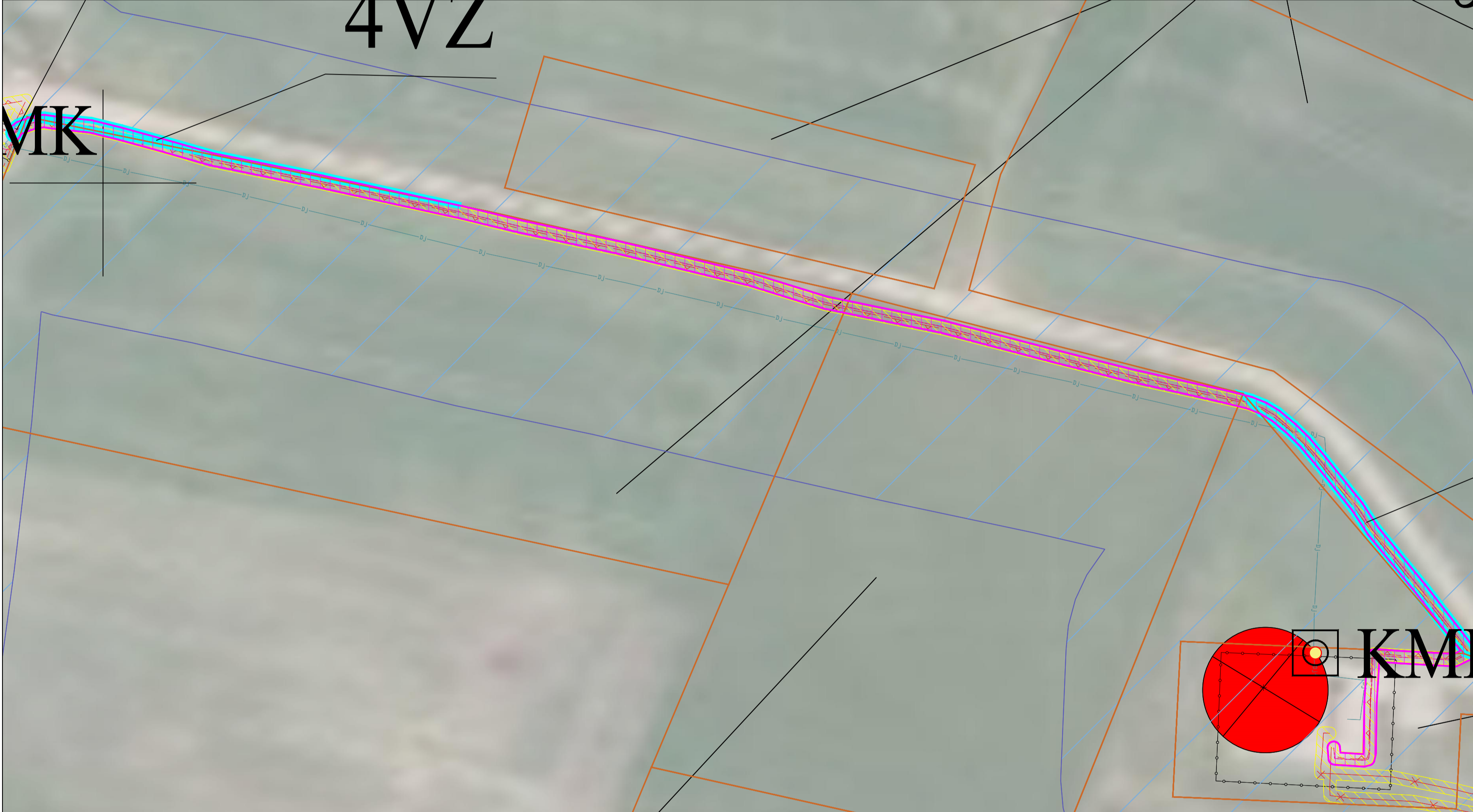
VALSTYBĖS ĮMONĖ REGISTRŲ CENTRAS
 Študentų g. 38, 08006 Vilnius, tel. +370 5 2668282, e. p. info@registrųcentras.lt
 Paslaugos kaupianči ir sąaugoni žmonių sąrašas, kodas 12410246

kvalifikacijos pažym. Nr. 2M-M-2296		Lapų išdėstymo schema	
Pareigos	Parašas	Vardas ir pavardė	data
Grupės vadovas		Eveldas Lukša	2025-06-08
Metininkas		Marijus Neimanas	2025-06-08

Lapai Lapų
9 14



Detalizacija nr. 3 M 1:500



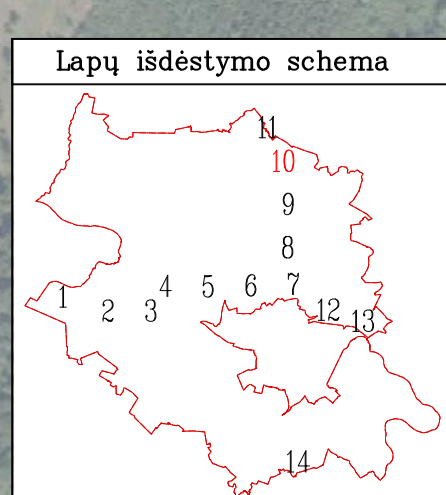
SUTARTINIAI ŽENKLAI	
	Požeminis ryšių kabelis (su MD susijusi infrastruktūra)
	Elektroninių ryšių tinklų elektroninių ryšių infrastruktūros apsaugos zonos
	Laisvos valstybinės žemės teritorija, kurioje nustatomos apsaugos zonos, ribos ir eilės numeris
	Požeminis magistralinio dujotiekio vamzdis (toliau - MD)
	Žemės įtampos požeminės elektros kabelis (su MD susijusi infrastruktūra)
	Territorijos, kurioje yra MD įrenginių ir statinių (stotelių, uždarymo įtaisų, valymo ir diagnostavimo įtaisų paleidimo ir priėmimo kamerų, slėgio ribojimo mazgų), aptvėrimas
	Informaciniais tikslais vaizduojamos aktualios magistralinių dujotiekių ir naftotiekių (produktiečių) apsaugos zonos (III skyrius, penktasis skirsnis) teritorijos patvirtintos 2024-12-27 "Kauno rajono savivaldybės teritorijoje esančių magistralinių dujotiekių ir susijusios infrastruktūros apsaugos zonų planas"
	Informaciniais tikslais vaizduojamos aktualios elektros tinklų apsaugos zonos (III skyrius, ketvirtasis skirsnis) teritorijos patvirtintos 2024-12-27 "Kauno rajono savivaldybės teritorijoje esančių magistralinių dujotiekių ir susijusios infrastruktūros apsaugos zonų planas"
	Gyvenamosios vietovės
	Žemės sklypų ribos
	Savivaldybės teritorijos riba
	KMK Kontrolės ir matavimo kolonėlė (toliau - KMK)
	Dujų skirstymo stotis
	Dujų fakelas
	Įžeminimo kontūras
	Požeminis magistralinio dujotiekio prapūtimo vamzdis
	Požeminis magistralinio dujotiekio vedinimo vamzdis
	KAS Katodinės apsaugos stotis

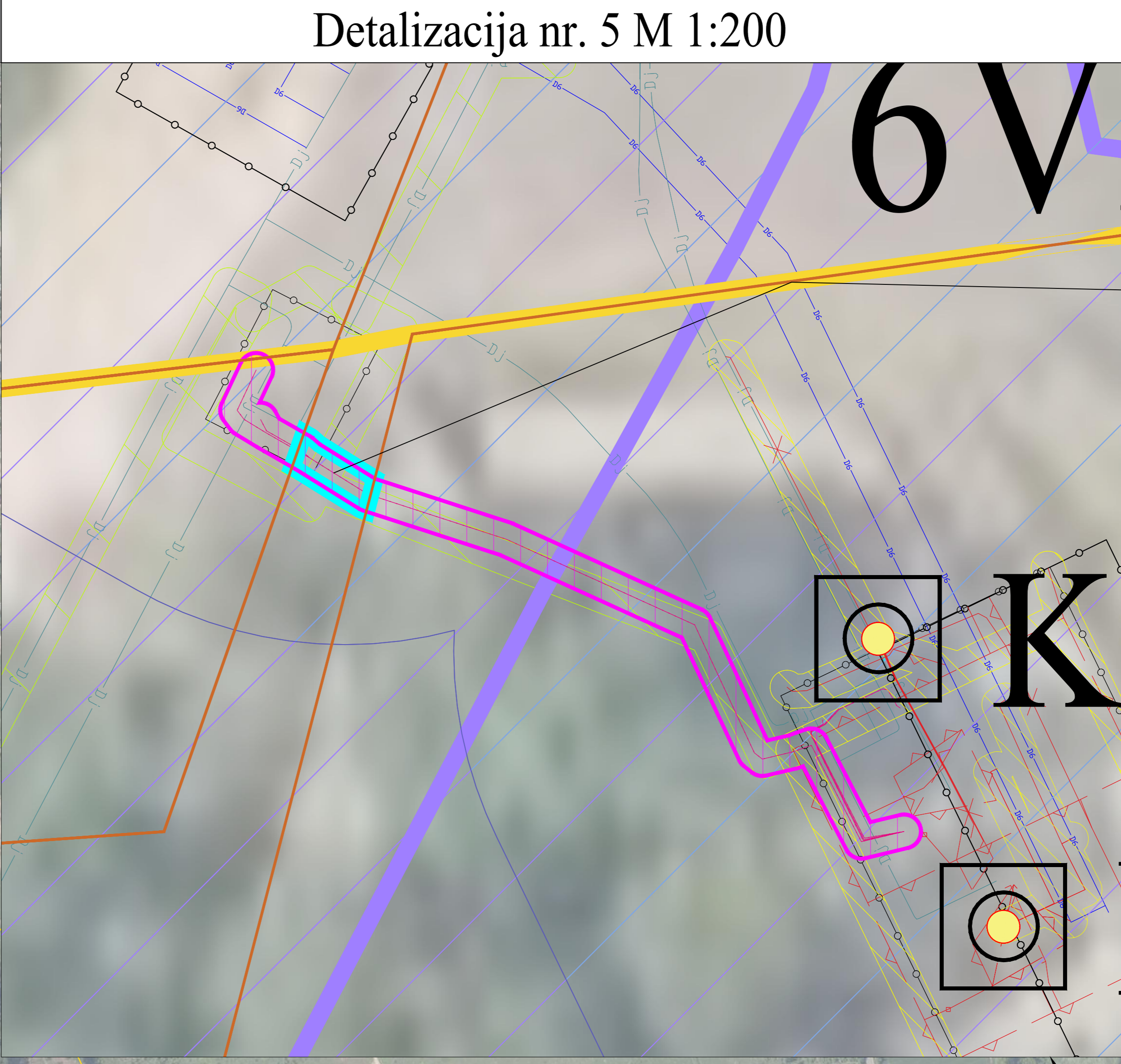
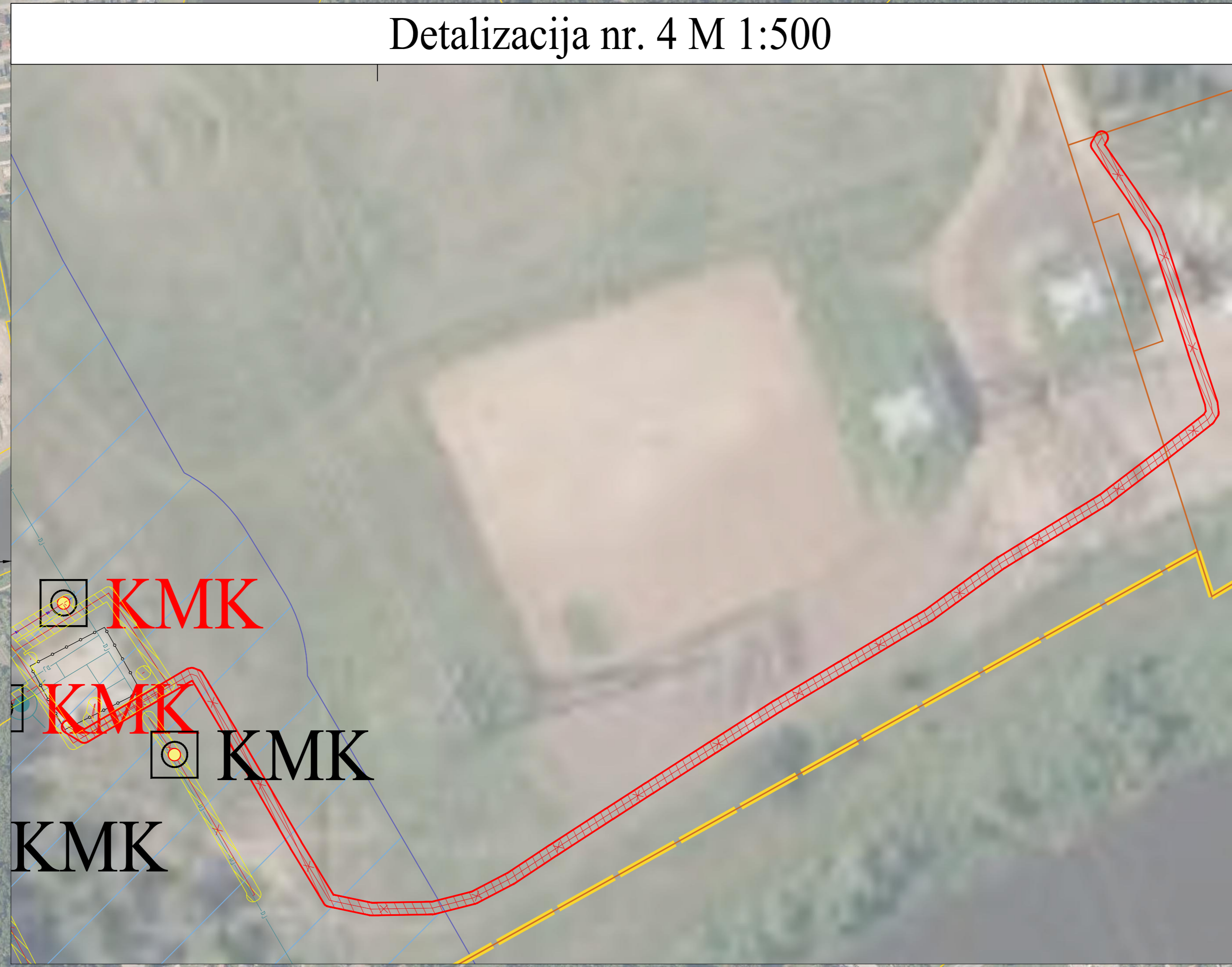
Duomenų šaltiniai:
 1. NTR ir NTK © VĮ Registrų centras, 2025-04-23.
 2. ORT10LT - Lietuvos Respublikos teritorijos M1:10000 skaitmeninis rastrinis ortofotografinis žemėlapis © Nacionalinėje mės tarnyba prie AM, 2021-2023.
 3. AB Amber Grid duomenų rinkinys, 2025.

Pastabos:
 * Vadovaujantis LR specialiąjį žemės naudojimo sąlygų įstatymo 27 str. i) MD vamzdžio apsaugos zona - išilgai vamzdžio trasos esanti žemės juosta, kurios ribos yra po 25 metrus į abi puses nuo vamzdžio ašies, virš šios juostos esanti oro erdvė, po šia juosta esanti žemė bei vanduo virš šios juostos ir po ją, ii) kiti MD įrenginių ir statinių (stotelių, uždarymo įtaisų, valymo ir diagnostavimo įtaisų paleidimo ir priėmimo kamerų, slėgio ribojimo mazgų) apsaugos zona - žemės juosta, kurios ribos yra 25 metrus asimetrinio aplink teritorijos, kurioje yra šie įrenginiai ar statiniai, aptvėrimą, virš šios juostos esanti oro erdvė ir žemė po šia juosta;
 ** Vadovaujantis LR specialiąjį žemės naudojimo sąlygų įstatymo 24 str. po 1 m į abi puses žemės įtampos požeminių elektros linijų;
 *** Vadovaujantis LR specialiąjį žemės naudojimo sąlygų įstatymo 45 str. i) Požeminių elektroninių ryšių tinklų laidinių linijų apsaugos zona - išilgai požeminių elektroninių ryšių tinklų laidinių linijų esanti žemės juosta, kurios ribos yra po vieną metrą į abi puses nuo šių laidinių linijų, vanduo virš jos ir žemė po šia juosta;
 **** Plane vaizduojamos bendros magistralinių dujotiekių apsaugos zonos;
 ***** Plane vaizduojamos bendros su magistraliniu dujotiekiu susijusios infrastruktūros apsaugos zonos.

REGISTRŲ CENTRAS
 VALSTYBĖS ĮMONĖ REGISTRŲ CENTRAS
 Studentų g. 38, 08006 Vilnius, tel. +370 5 2668282, el. p. info@registracentras.lt
 Paslaugų krepšelis ir sąrašas Juridinių asmenų registras, kodas 12400246

kvalifikacijos pažym. Nr. 2M-M-2296	Paveikslas	Paveikslas ir pavardė	data	Lapas	Lapų
	Grupės vadovas	Eveldas Lukša	2025-06-08	10	14
	Metininkas	Marijus Neimanas	2025-06-08		



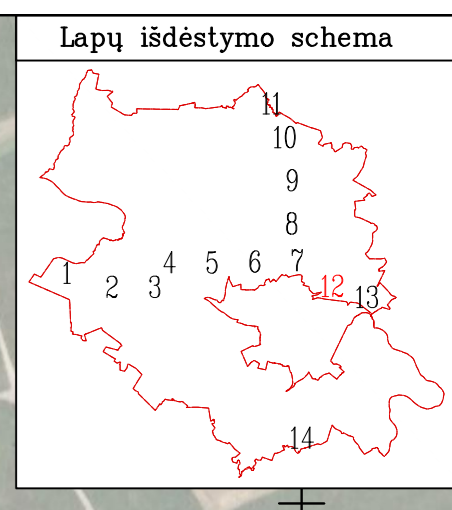


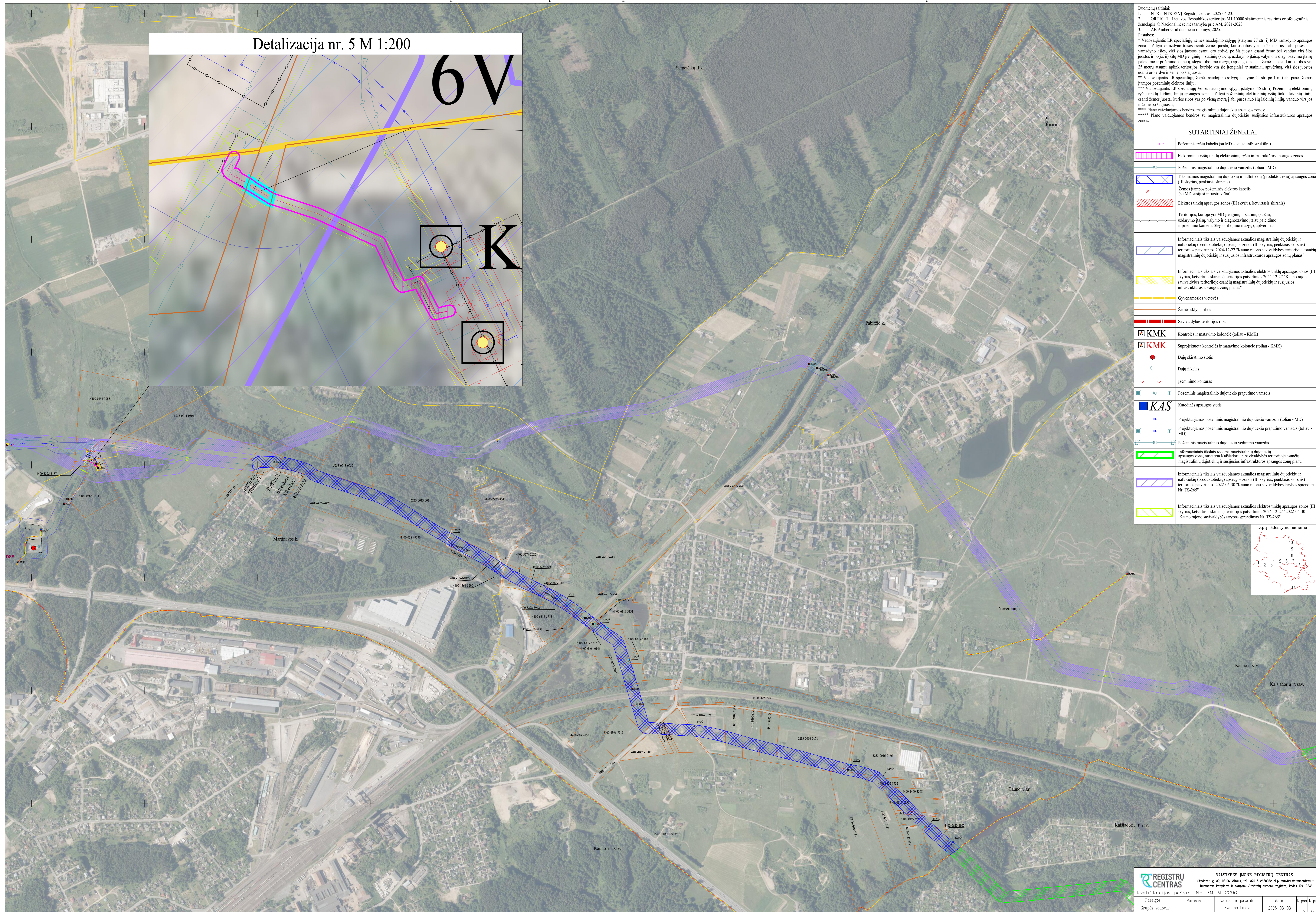
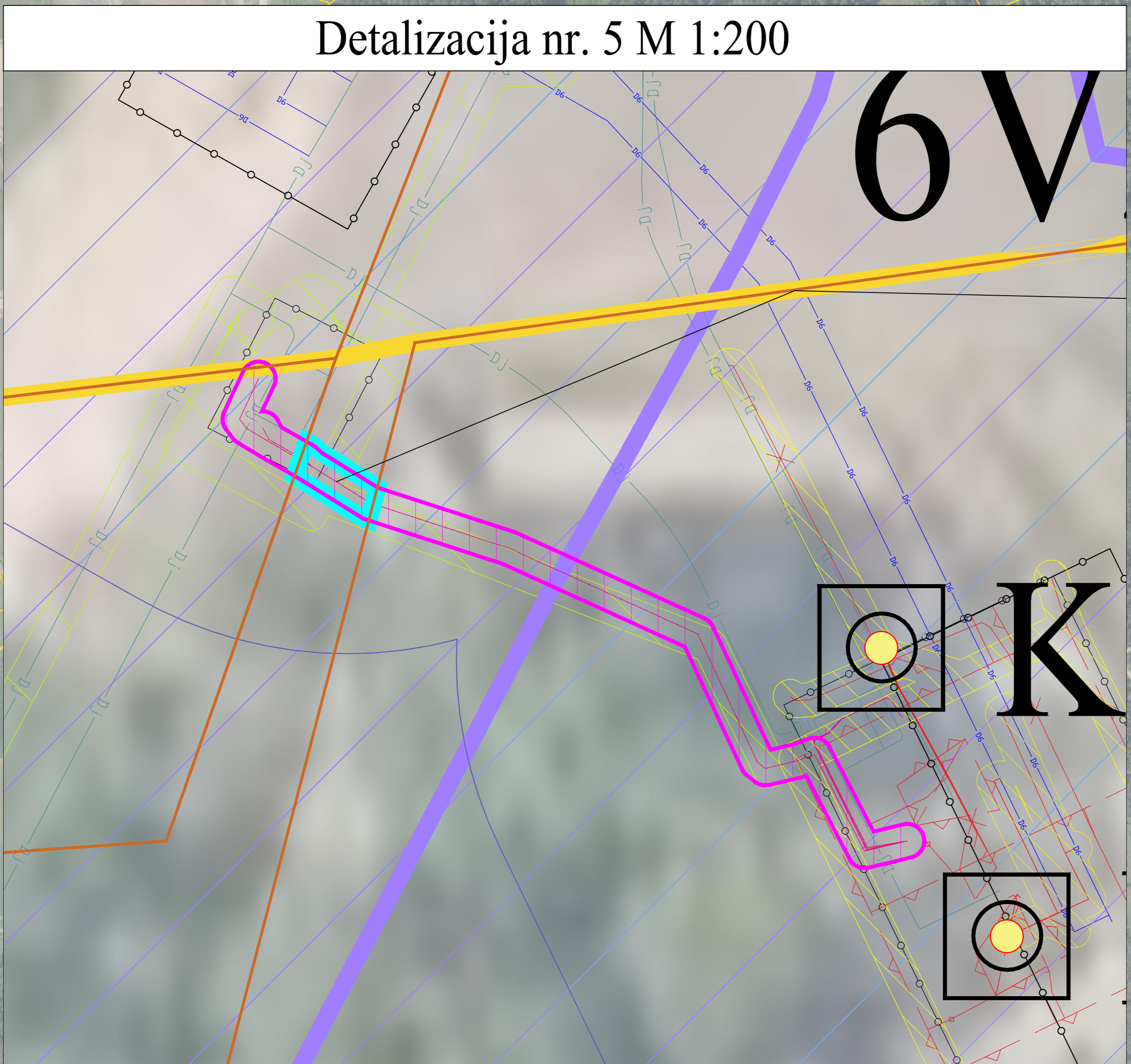
Duomenų šaltiniai:
 1. NTR ir NTK © VI Registru centras, 2025-04-23.
 2. ORTOLIT Lietuvos Respublikos teritorijos M1:10000 skaitmeninis rastrinis ortofotografinis žemėlapis © Nacionalinėje mės tarnyba prie AM, 2021-2023.
 3. AB Amber Grid duomenų rinkinys, 2025.

Pažymėjimai:
 * Vadovaujantis LR specialiąjų žemės naudojimo sąlygų įstatymo 27 str. i) MD vamzdžio apsaugos zona – išilgai vamzdžio trąsos esanti žemės juosta, kurios ribos yra po 25 metrus į abi puses nuo vamzdžio ašies, virš šios juostos esanti oro erdvė, po šia juosta esanti žemė bei vanduo virš šios juostos ir po ja. ii) kiti MD įrenginių ir statinių (stotelių, uždarymo įtaisų, valymo ir diagnostinio įtaisų paleidimo ir priėmimo kamerų, slėgio ribojimo mazgų) apsaugos zona – žemės juosta, kurios ribos yra 25 metrų asumu aplink teritorijos, kurioje yra šie įrenginiai ar statiniai, apvertėmiai, virš šios juostos esanti oro erdvė ir žemė po šia juosta.
 ** Vadovaujantis LR specialiąjų žemės naudojimo sąlygų įstatymo 24 str. po 1 m į abi puses žemės juostos požeminių elektros linijų.
 *** Vadovaujantis LR specialiąjų žemės naudojimo sąlygų įstatymo 45 str. i) Požeminių elektroninių ryšių tinklų laidinių linijų apsaugos zona – išilgai požeminių elektroninių ryšių tinklų laidinių linijų esanti žemės juosta, kurios ribos yra po vieną metrą į abi puses nuo šių laidinių linijų, vanduo virš jos ir žemė po šia juosta.
 **** Plane vaizduojamos bendros magistralinių dujotiekių apsaugos zonos.
 ***** Plane vaizduojamos bendros su magistraliniu dujotiekiu susijusios infrastruktūros apsaugos zonos.

SUTARTINIAI ŽENKLAI

	Požeminių ryšių kabelis (su MD susijusi infrastruktūra)
	Elektroninių ryšių tinklų elektroninių ryšių infrastruktūros apsaugos zonos
	Požeminis magistralinio dujotiečio vamzdis (toliau - MD)
	Tikslinamos magistralinio dujotiečių ir naftotiečių (produktotiečių) apsaugos zonos (III skyrius, penktasis skirsnis)
	Žemės juostos požeminių elektros kabelių (su MD susijusi infrastruktūra)
	Elektrės tinklų apsaugos zonos (III skyrius, ketvirtasis skirsnis)
	Teritorijos, kurioje yra MD įrenginių ir statinių (stotelių, uždarymo įtaisų, valymo ir diagnostinio įtaisų paleidimo ir priėmimo kamerų, slėgio ribojimo mazgų), aptvertimas
	Informaciniais tikslais vaizduojamos aktualios magistralinių dujotiečių ir naftotiečių (produktotiečių) apsaugos zonos (III skyrius, penktasis skirsnis) teritorijos patvirtintos 2024-12-27 "Kauno rajono savivaldybės teritorijoje esančių magistralinių dujotiečių ir susijusios infrastruktūros apsaugos zonų planas"
	Informaciniais tikslais vaizduojamos aktualios elektros tinklų apsaugos zonos (III skyrius, ketvirtasis skirsnis) teritorijos patvirtintos 2024-12-27 "Kauno rajono savivaldybės teritorijoje esančių magistralinių dujotiečių ir susijusios infrastruktūros apsaugos zonų planas"
	Gyvenamosios vietovės
	Žemės sklypų ribos
	Savivaldybės teritorijos riba
	KMK Kontrolės ir matavimo kolonėlė (toliau - KMK)
	KMK Suprojektuota kontrolės ir matavimo kolonėlė (toliau - KMK)
	Dujų skirstymo stotis
	Dujų fakelas
	Įžeminimo konteineris
	Požeminis magistralinio dujotiečio prapūtimo vamzdis
	KAS Katodinės apsaugos stotis
	Projektnuojamas požeminis magistralinio dujotiečio vamzdis (toliau - MD)
	Projektnuojamas požeminis magistralinio dujotiečio prapūtimo vamzdis (toliau - MD)
	Informaciniais tikslais vaizduojamos aktualios magistralinių dujotiečių ir naftotiečių (produktotiečių) apsaugos zonos (III skyrius, penktasis skirsnis) teritorijos patvirtintos 2024-12-27 "Kauno rajono savivaldybės tarybos sprendimas Nr. TS-265"
	Informaciniais tikslais vaizduojamos aktualios elektros tinklų apsaugos zonos (III skyrius, ketvirtasis skirsnis) teritorijos patvirtintos 2024-12-27 "Kauno rajono savivaldybės tarybos sprendimas Nr. TS-265"

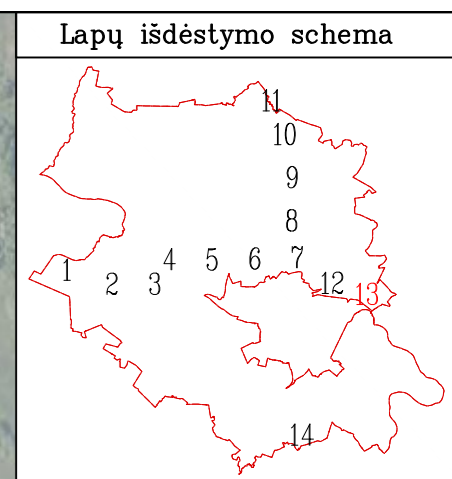




Duomenų šaltiniai:
 1. NTR ir NTK © VI Registru centras, 2025-04-23.
 2. OPT 01.1- Lietuvos Respublikos teritorijos M1:10000 skaitmeninis rastrinis ortofotografinis žemėlapis © Nacionalinėje mės tarnyba prie AM, 2021-2023.
 3. AB Amber Grid duomenų rinkinys, 2025.

Pašalinus:
 * Vadovaujantis LR specialiųjų žemės naudojimo sąlygų įstatymo 27 str. i) MD vamzdžio apsaugos zona – išilgai vamzdžio trąsos esanti žemės juosta, kurios ribos yra po 25 metrus į abi puses nuo vamzdžio ašies, virš šios juostos esanti oro erdvė, po šia juosta esanti žemė bei vanduo virš šios juostos ir po ja. ii) kiti MD įrenginių ir statinių (sūčių, uždarymo įtaisų, valymo ir diagnostinio įtaisų paleidimo ir priėmimo kamerų, slėgio ribojimo mazgų) apsaugos zona – žemės juosta, kurios ribos yra 25 metrų asumu aplink teritorijos, kurioje yra šie įrenginiai ar statiniai, apvertimą, virš šios juostos esanti oro erdvė ir žemė po šia juosta.
 ** Vadovaujantis LR specialiųjų žemės naudojimo sąlygų įstatymo 24 str. po 1 m į abi puses žemės juostos požeminių elektros linijų.
 *** Vadovaujantis LR specialiųjų žemės naudojimo sąlygų įstatymo 45 str. i) Požeminių elektroninių ryšių tinklų laidinių linijų apsaugos zona – išilgai požeminių elektroninių ryšių tinklų laidinių linijų esanti žemės juosta, kurios ribos yra po vieną metrą į abi puses nuo šių laidinių linijų, vanduo virš jos ir žemė po šia juosta.
 **** Plane vaizduojamos bendros magistralinių dujotiekių apsaugos zonos;
 ***** Plane vaizduojamos bendros su magistraliniu dujotiekiu susijusios infrastruktūros apsaugos zonos.

SUTARTINIAI ŽENKLAI	
	Požeminis ryšių kabelis (su MD susijusi infrastruktūra)
	Elektroninių ryšių tinklų elektroninių ryšių infrastruktūros apsaugos zonos
	Požeminis magistralinio dujotiečio vamzdis (toliau - MD)
	Tikslinamos magistralinių dujotiekių ir naftotiekių (produktotiekių) apsaugos zonos (III skyrius, ketvirtasis skirsnis)
	Žemės įtampos požeminės elektros kabelis (su MD susijusi infrastruktūra)
	Elektros tinklų apsaugos zonos (III skyrius, ketvirtasis skirsnis)
	Teritorijos, kurioje yra MD įrenginiai ir statiniai (sūčių, uždarymo įtaisų, valymo ir diagnostinio įtaisų paleidimo ir priėmimo kamerų, slėgio ribojimo mazgų), apvertimas
	Informaciniais tikslais vaizduojamos aktualios magistralinių dujotiekių ir naftotiekių (produktotiekių) apsaugos zonos (III skyrius, penktasis skirsnis) teritorijos patvirtintos 2024-12-27 "Kauno rajono savivaldybės teritorijoje esančių magistralinių dujotiekių ir susijusios infrastruktūros apsaugos zonų planas"
	Informaciniais tikslais vaizduojamos aktualios elektros tinklų apsaugos zonos (III skyrius, ketvirtasis skirsnis) teritorijos patvirtintos 2024-12-27 "Kauno rajono savivaldybės teritorijoje esančių magistralinių dujotiekių ir susijusios infrastruktūros apsaugos zonų planas"
	Gyvenamosios vietovės
	Žemės sklypų ribos
	Savivaldybės teritorijos riba
	Kontrolės ir matavimo kolonėlė (toliau - KMK)
	Suprojektuota kontrolės ir matavimo kolonėlė (toliau - KMK)
	Dujų skirstymo stotis
	Dujų fėkalas
	Įžeminiio kontūras
	Požeminis magistralinio dujotiečio prapūtimo vamzdis
	Katodinės apsaugos stotis
	Projektuojamas požeminis magistralinio dujotiečio vamzdis (toliau - MD)
	Projektuojamas požeminis magistralinio dujotiečio prapūtimo vamzdis (toliau - MD)
	Požeminis magistralinio dujotiečio vėdinimo vamzdis
	Informaciniais tikslais rodama magistralinių dujotiekių apsaugos zona, nustatyta Kaišiadorių r. savivaldybės teritorijoje esančių magistralinių dujotiekių ir susijusios infrastruktūros apsaugos zonų planu
	Informaciniais tikslais vaizduojamos aktualios magistralinių dujotiekių ir naftotiekių (produktotiekių) apsaugos zonos (III skyrius, penktasis skirsnis) teritorijos patvirtintos 2022-06-30 "Kauno rajono savivaldybės tarybos sprendimas Nr. TS-265"
	Informaciniais tikslais vaizduojamos aktualios elektros tinklų apsaugos zonos (III skyrius, ketvirtasis skirsnis) teritorijos patvirtintos 2024-12-27 "2022-06-30 "Kauno rajono savivaldybės tarybos sprendimas Nr. TS-265"





SUTARTINIAI ŽENKLAI

	Požeminis magistralinio dujotiekio vamzdis (toliau - MD)
	Tikslinamos magistralinių dujotiekų ir naftotiekų (produktotiekų) apsaugos zonos (III skyrius, penktasis skirsnis)
	Zemės įtampos požeminis elektros kabelis (su MD susijusi infrastruktūra)
	Teritorijos, kurioje yra MD prėginiai ir statiniai (sločių, uždarymo įtaisų, valymo ir diagnostinio įtaisų paleidimo ir priėmimo kamerų, slėgio ribojimo mazgų), aptvertimas
	Informaciniais tikslais vaizduojamas aktualios magistralinių dujotiekų ir naftotiekų (produktotiekų) apsaugos zonos (III skyrius, penktasis skirsnis) teritorijos patvirtintos 2024-12-27 "Kauno rajono savivaldybės teritorijoje esančių magistralinių dujotiekų ir susijusios infrastruktūros apsaugos zonų planas"
	Informaciniais tikslais vaizduojamas aktualios elektros tinklų apsaugos zonos (III skyrius, ketvirtasis skirsnis) teritorijos patvirtintos 2024-12-27 "Kauno rajono savivaldybės teritorijoje esančių magistralinių dujotiekų ir susijusios infrastruktūros apsaugos zonų planas"
	Gyvenamosios vietovės
	Zemės sklypų ribos
	Savivaldybės teritorijos riba
	Kontrolės ir matavimo kolonėlė (toliau - KMK)
	Dujų skirstymo stotis
	Dujų fėkales
	Požeminis magistralinio dujotiekio prapūtimo vamzdis
	Katodinės apsaugos stotis
	Informaciniais tikslais rodoma magistralinių dujotiekų apsaugos zona, nustatyta Prienų r. savivaldybės teritorijoje esančių magistralinių dujotiekų ir susijusios infrastruktūros apsaugos zonų planu

Duomenų šaltiniai:
 1. NTR ir NTK © VI Registru centras, 2025-04-23.
 2. ORTOFIL - Lietuvos Respublikos teritorijos M1:10000 skaitmeninis rastinis ortofotografinis žemėlapis © Nacionalinėje mės tarnyba prie AM, 2021-2023.
 3. AB Amber Grid duomenų rinkinys, 2025.

Pastabos:
 ** Vadovaujantis LR specialiąjų žemės naudojimo sąlygų įstatymo 27 str. i) MD vamzdyno apsaugos zona – išilgai vamzdyno trasos esanti žemės juosta, kurios ribos yra po 25 metrus į abi puses nuo vamzdyno ašies, virš šios juostos esanti oro erdvė, po šia juosta esanti žemė bei vanduo virš šios juostos ir po ja, ii) kitų MD prėginių ir statinių (sločių, uždarymo įtaisų, valymo ir diagnostinio įtaisų paleidimo ir priėmimo kamerų, slėgio ribojimo mazgų) apsaugos zona – žemės juosta, kurios ribos yra 25 metrų asmuo aplink teritorijos, kurioje yra šie prėginiai ar statiniai, aptverti, virš šios juostos esanti oro erdvė ir žemė po šia juosta.
 *** Vadovaujantis LR specialiąjų žemės naudojimo sąlygų įstatymo 24 str. po 1 m į abi puses žemės įtampos požeminių elektros linijų.
 **** Vadovaujantis LR specialiąjų žemės naudojimo sąlygų įstatymo 45 str. i) Požeminių elektroninių ryšių tinklų laidinių linijų apsaugos zona – išilgai požeminių elektroninių ryšių tinklų laidinių linijų esanti žemės juosta, kurios ribos yra po vieną metrą į abi puses nuo šių laidinių linijų, vanduo virš jos ir žemė po šia juosta.
 ***** Plane vaizduojamos bendros magistralinių dujotiekų apsaugos zonos;
 ***** Plane vaizduojamos bendros su magistraliniu dujotiekiu susijusios infrastruktūros apsaugos zonos.

REGISTRU CENTRAS
 VALSTYBĖS ĮMONE REGISTRŲ CENTRAS
 Studentų g. 36, 01004 Vilnius, tel.+370 5 2668282 elp. info@registrucentras.lt
 Duomenys kaupiami ir saugomi Juridinių asmenų registre, kodas 124102046
 kvalifikacijos pažym. Nr. 2M-M-2296

Pareigos	Parašas	Vardas ir pavardė	data	Lapas	Lapų
Grupės vadovas		Evaldas Laiška	2025-08-08		14
Mslininkas		Marius Neimanas	2025-08-08		

Lapų išdėstymo schema

4. lentelė. Kauno rajono savivaldybės teritorijoje esančių magistralinių dujotiekių ir susijusios infrastruktūros apsaugos zonų plano dalies pakeitimo plano suvestiniai duomenys

Eil. Nr.	Žemės sklypo kadastrinis numeris	Žemės sklypo unikalus numeris	Žemės sklypo adresas	Žemės sklypo suformavimo metai	Žemės sklypo paskirtis	Žemės sklypo naudojimo būdas	Žemės sklypo matavimų tipas	Esamos apsaugos zonos pavadinimas	Esamos apsaugos zonos plotas, ha ¹	Planu nustatomos apsaugos zonos pavadinimas	Planu Nustatomos apsaugos zonos plotas, ha	Įregistruotų ir Planu nustatomų apsaugos zonų bendras plotas, ha ²
1.	5287/0002:0308	4400-1814-0920	Kauno r. sav., Vandžiogala	2009-02-06	Žemės ūkio	Kiti žemės ūkio paskirties žemės sklypai	Kadastriniai matavimai (LKS-94)	Elektroninių ryšių tinklų elektroninių ryšių infrastruktūros apsaugos zonos (III skyrius, vienuoliktasis skirsnis)	0.0000	Elektroninių ryšių tinklų elektroninių ryšių infrastruktūros apsaugos zonos (III skyrius, vienuoliktasis skirsnis)	0.0131	0.0131
2.	5287/0002:0178	5287-0002-0178	Kauno r. sav., Vandžiogala	2001-11-20	Žemės ūkio	-	Kadastriniai matavimai (LKS-94)	Elektroninių ryšių tinklų elektroninių ryšių infrastruktūros apsaugos zonos (III skyrius, vienuoliktasis skirsnis)	0.0000	Elektroninių ryšių tinklų elektroninių ryšių infrastruktūros apsaugos zonos (III skyrius, vienuoliktasis skirsnis)	0.0234	0.0234
3.	5207/0005:0812	4400-2008-5565	Kauno r. sav., Batniavos sen., Virbaliūnų k	2009-12-21	Kita	Susisiekimo ir inžinerinių tinklų koridorių teritorijos	Kadastriniai matavimai (LKS-94)	Elektroninių ryšių tinklų elektroninių ryšių infrastruktūros apsaugos zonos (III skyrius, vienuoliktasis skirsnis)	0.0000	Elektroninių ryšių tinklų elektroninių ryšių infrastruktūros apsaugos zonos (III skyrius, vienuoliktasis skirsnis)	0.0013	0.0013
4.	5233/0011:0949	4400-0868-3234	Kauno r. sav., Karmėlavos sen., Martinavos k	2006-05-26	Miškų ūkio	Ūkinių miškų sklypai	Kadastriniai matavimai (LKS-94)	Elektroninių ryšių tinklų elektroninių ryšių infrastruktūros apsaugos zonos (III skyrius, vienuoliktasis skirsnis)	0.0064	Elektroninių ryšių tinklų elektroninių ryšių infrastruktūros apsaugos zonos (III skyrius, vienuoliktasis skirsnis)	0.0084	0.0148
5.	5207/0005:0813	4400-2008-5676	Kauno r. sav., Batniavos sen., Virbaliūnų k.	2009-12-21	Kita	Susisiekimo ir inžinerinių tinklų koridorių teritorijos	Kadastriniai matavimai (LKS-94)	Elektroninių ryšių tinklų elektroninių ryšių infrastruktūros apsaugos zonos (III skyrius, vienuoliktasis skirsnis)	0.0041	Elektroninių ryšių tinklų elektroninių ryšių infrastruktūros apsaugos zonos (III skyrius, vienuoliktasis skirsnis)	0.0026	0.0067
6.	5207/0004:0243	4400-4132-6496	Kauno r. sav., Batniavos sen., Rupunionių k.	2016-03-15	Žemės ūkio	Kiti žemės ūkio paskirties žemės sklypai	Kadastriniai matavimai (LKS-94)	Elektroninių ryšių tinklų elektroninių ryšių infrastruktūros apsaugos zonos (III skyrius, vienuoliktasis skirsnis)	0.0000	Elektroninių ryšių tinklų elektroninių ryšių infrastruktūros apsaugos zonos (III skyrius, vienuoliktasis skirsnis)	0.0001	0.0001
7.	5287/0002:0437	4400-2319-1426	Kauno r. sav., Vandžiogala	2012-03-12	Žemės ūkio	Kiti žemės ūkio paskirties žemės sklypai	Kadastriniai matavimai (LKS-94)	Elektroninių ryšių tinklų elektroninių ryšių infrastruktūros apsaugos zonos (III skyrius, vienuoliktasis skirsnis)	0.0067	Elektroninių ryšių tinklų elektroninių ryšių infrastruktūros apsaugos zonos (III skyrius, vienuoliktasis skirsnis)	0.0005	0.0072
8.	5233/0011:1375	4400-5395-5187	Kauno r. sav., Karmėlavos sen., Martinavos k.	2020-05-12	Žemės ūkio	Kiti žemės ūkio paskirties žemės sklypai	Kadastriniai matavimai (LKS-94)	Elektroninių ryšių tinklų elektroninių ryšių infrastruktūros apsaugos zonos (III skyrius, vienuoliktasis skirsnis)	0.0000	Elektroninių ryšių tinklų elektroninių ryšių infrastruktūros apsaugos zonos (III skyrius, vienuoliktasis skirsnis)	0.0016	0.0016

¹ Teritorijos, kurios taikomos SŽNS, neįregistruotos Nekilnojamojo turto registre² Bendrame plote neįskaičiuojamos SŽNS teritorijos (jų plotai), kurios įregistruotos kitais pagrindais

Eil. Nr.	Žemės sklypo kadastrinis numeris	Žemės sklypo unikalus numeris	Žemės sklypo adresas	Žemės sklypo suformavimo metai	Žemės sklypo paskirtis	Žemės sklypo naudojimo būdas	Žemės sklypo matavimų tipas	Esamos apsaugos zonos pavadinimas	Esamos apsaugos zonos plotas, ha ¹	Planu nustatomos apsaugos zonos pavadinimas	Planu Nustatomos apsaugos zonos plotas, ha	Įregistruotų ir Planu nustatomų apsaugos zonų bendras plotas, ha ²
9.	5233/0011:0625	4400-0292-3086	Kauno r. sav., Karmėlavos sen., Ramučių k.	2004-05-07	Žemės ūkio	Kiti žemės ūkio paskirties žemės sklypai	Kadastriniai matavimai (LKS-94)	Elektroninių ryšių tinklų elektroninių ryšių infrastruktūros apsaugos zonos (III skyrius, vienuoliktasis skirsnis)	0.0655	Elektroninių ryšių tinklų elektroninių ryšių infrastruktūros apsaugos zonos (III skyrius, vienuoliktasis skirsnis)	0.0001	0.0656
10.	5287/0002:0187	5287-0002-0187	Kauno r. sav., Vandžiogala, Parko g. 34	2003-01-20	Kita	Susisiekimo ir inžinerinių komunikacijų aptarnavimo objektų teritorijos	Kadastriniai matavimai (LKS-94)	Elektroninių ryšių tinklų elektroninių ryšių infrastruktūros apsaugos zonos (III skyrius, vienuoliktasis skirsnis)	0.0008	Elektroninių ryšių tinklų elektroninių ryšių infrastruktūros apsaugos zonos (III skyrius, vienuoliktasis skirsnis)	0.0079	0.0087
11.	5217/0013:0026	5217-0013-0026	Kauno r. sav., Domeikavos sen., Smiltynų I k.	1994-02-26	Žemės ūkio	-	Kadastriniai matavimai (S590)	Elektros tinklų apsaugos zonos (III skyrius, ketvirtasis skirsnis)	4.4930	Elektros tinklų apsaugos zonos (III skyrius, ketvirtasis skirsnis)	0.0437	4.5367
12.	5217/0013:0817	4400-0994-1357	Kauno r. sav., Domeikavos sen., Smiltynų I k., Medžiotojų g. 15	2007-01-23	Kita	Vienbučių ir dvibučių gyvenamųjų pastatų teritorijos	Kadastriniai matavimai (S590)	Elektros tinklų apsaugos zonos (III skyrius, ketvirtasis skirsnis)	0.1728	Elektros tinklų apsaugos zonos (III skyrius, ketvirtasis skirsnis)	0.0116	0.1844
13.	5217/0013:0816	4400-0994-1198	Kauno r. sav., Domeikavos sen., Smiltynų I k., Volungės g. 16	2007-01-23	Kita	Vienbučių ir dvibučių gyvenamųjų pastatų teritorijos	Kadastriniai matavimai (S590)	Elektros tinklų apsaugos zonos (III skyrius, ketvirtasis skirsnis)	0.1934	Elektros tinklų apsaugos zonos (III skyrius, ketvirtasis skirsnis)	0.0001	0.1935
Bendras žemės sklypų, kuriems planu nustatomos Elektroninių ryšių tinklų elektroninių ryšių infrastruktūros apsaugos zonos (III skyrius, vienuoliktasis skirsnis) (kodas 101) plotas, ha											0,0590	-
Bendras žemės sklypų, kuriems planu nustatomos Elektros tinklų apsaugos zonos (III skyrius, ketvirtasis skirsnis) (kodas 106) plotas, ha											0,0554	-

¹ Teritorijos, kurios taikomos SŽNS, neįregistruotos Nekilnojamojo turto registre

² Bendrame plote neįskaičiuojamos SŽNS teritorijos (jų plotai), kurios įregistruotos kitais pagrindais

5. lentelė. Laisvos valstybinės žemės teritorijos, kuriose nustatomos Magistralinių dujotiekių ir naftotiekių (produktotiekių) apsaugos zonos ir Elektroninių ryšių tinklų elektroninių ryšių infrastruktūros apsaugos zonos

Nesuformuoto Žemės sklypo Eil. Nr.	Kadastro vietovė	Planuojamos apsaugos zonos pavadinimas	Planuojamos apsaugos zonos plotas, ha	Nesuformuoto žemės sklypo centro koordinatė		Nesuformuoto sklypo naudotojo vardas, pavardė/įmonės pavadinimas
				X	Y	
1VŽ	Bubių k.v.	Elektroninių ryšių tinklų elektroninių ryšių infrastruktūros apsaugos zonos (III skyrius, vienuoliktasis skirsnis)	0,0065	6091520.16	475725.81	Nacionalinė žemės tarnyba prie Aplinkos ministerijos
2VŽ	Bubių k.v.	Elektroninių ryšių tinklų elektroninių ryšių infrastruktūros apsaugos zonos (III skyrius, vienuoliktasis skirsnis)	0,0033	6092651.49	477650.91	Nacionalinė žemės tarnyba prie Aplinkos ministerijos
3VŽ	Vandžiolgalos k.v.	Elektroninių ryšių tinklų elektroninių ryšių infrastruktūros apsaugos zonos (III skyrius, vienuoliktasis skirsnis)	0,0005	6109508.59	495986.09	Nacionalinė žemės tarnyba prie Aplinkos ministerijos
4VŽ	Vandžiolgalos k.v.	Elektroninių ryšių tinklų elektroninių ryšių infrastruktūros apsaugos zonos (III skyrius, vienuoliktasis skirsnis)	0,0038	6109506.88	496008.60	Nacionalinė žemės tarnyba prie Aplinkos ministerijos
5VŽ	Vandžiolgalos k.v.	Elektroninių ryšių tinklų elektroninių ryšių infrastruktūros apsaugos zonos (III skyrius, vienuoliktasis skirsnis)	0,0108	6109445.33	496203.55	Nacionalinė žemės tarnyba prie Aplinkos ministerijos
6VŽ	Karmėlavos k.v.	Elektroninių ryšių tinklų elektroninių ryšių infrastruktūros apsaugos zonos (III skyrius, vienuoliktasis skirsnis)	0,0010	6088515.05	503255.06	Nacionalinė žemės tarnyba prie Aplinkos ministerijos
7VŽ	Karmėlavos k.v.	Magistralinių dujotiekių ir naftotiekių (produktotiekių) apsaugos zonos (III skyrius, penktasis skirsnis)	0,0466	6088173.87	504845.06	Nacionalinė žemės tarnyba prie Aplinkos ministerijos
8VŽ	Karmėlavos k.v.	Magistralinių dujotiekių ir naftotiekių (produktotiekių) apsaugos zonos (III skyrius, penktasis skirsnis)	0,2635	6088045.72	505044.79	Nacionalinė žemės tarnyba prie Aplinkos ministerijos
9VŽ	Karmėlavos k.v.	Magistralinių dujotiekių ir naftotiekių (produktotiekių) apsaugos zonos (III skyrius, penktasis skirsnis)	0,2320	6087892.22	505364.84	Nacionalinė žemės tarnyba prie Aplinkos ministerijos
10VŽ	Karmėlavos k.v.	Magistralinių dujotiekių ir naftotiekių (produktotiekių) apsaugos zonos (III skyrius, penktasis skirsnis)	0,0797	6087789.86	505512.12	Nacionalinė žemės tarnyba prie Aplinkos ministerijos
11VŽ	Karmėlavos k.v.	Magistralinių dujotiekių ir naftotiekių (produktotiekių) apsaugos zonos (III skyrius, penktasis skirsnis)	0,0225	6087629.82	505642.29	Nacionalinė žemės tarnyba prie Aplinkos ministerijos

Nesuformuoto Žemės sklypo Eil. Nr.	Kadastro vietovė	Planuojamos apsaugos zonos pavadinimas	Planuojamos apsaugos zonos plotas, ha	Nesuformuoto žemės sklypo centro koordinatė		Nesuformuoto sklypo naudotojo vardas, pavardė/įmonės pavadinimas
				X	Y	
12VŽ	Karmėlavos k.v.	Magistralinių dujotiekių ir naftotiekių (produktotiekių) apsaugos zonos (III skyrius, penktasis skirsnis)	0,0324	6087323.61	505924.14	Nacionalinė žemės tarnyba prie Aplinkos ministerijos
13VŽ	Karmėlavos k.v.	Magistralinių dujotiekių ir naftotiekių (produktotiekių) apsaugos zonos (III skyrius, penktasis skirsnis)	0,0336	6087157.35	506620.40	Nacionalinė žemės tarnyba prie Aplinkos ministerijos
14VŽ	Karmėlavos k.v.	Magistralinių dujotiekių ir naftotiekių (produktotiekių) apsaugos zonos (III skyrius, penktasis skirsnis)	0,0146	6087115.88	506766.40	Nacionalinė žemės tarnyba prie Aplinkos ministerijos
15VŽ	Karmėlavos k.v.	Magistralinių dujotiekių ir naftotiekių (produktotiekių) apsaugos zonos (III skyrius, penktasis skirsnis)	0,0357	6086896.11	506969.04	Nacionalinė žemės tarnyba prie Aplinkos ministerijos
16VŽ	Karmėlavos k.v.	Magistralinių dujotiekių ir naftotiekių (produktotiekių) apsaugos zonos (III skyrius, penktasis skirsnis)	0,2986	6086809.81	507066.84	Nacionalinė žemės tarnyba prie Aplinkos ministerijos
17VŽ	Rokų k.v.	Magistralinių dujotiekių ir naftotiekių (produktotiekių) apsaugos zonos (III skyrius, penktasis skirsnis)	0,0183	6070577.12	496703.90	Nacionalinė žemės tarnyba prie Aplinkos ministerijos
18VŽ	Rokų k.v.	Magistralinių dujotiekių ir naftotiekių (produktotiekių) apsaugos zonos (III skyrius, penktasis skirsnis)	0,1157	6070004.32	496849.75	Nacionalinė žemės tarnyba prie Aplinkos ministerijos
19VŽ	Rokų k.v.	Magistralinių dujotiekių ir naftotiekių (produktotiekių) apsaugos zonos (III skyrius, penktasis skirsnis)	0,1691	6068343.59	496933.46	Nacionalinė žemės tarnyba prie Aplinkos ministerijos
20VŽ	Rokų k.v.	Magistralinių dujotiekių ir naftotiekių (produktotiekių) apsaugos zonos (III skyrius, penktasis skirsnis)	0,0618	6068026.58	496744.44	Nacionalinė žemės tarnyba prie Aplinkos ministerijos
Bendras valstybinės žemės plotų, kuriems žemės sklypai nesuformuoti ir kurie patenka į planu nustatomas Magistralinių dujotiekių ir naftotiekių (produktotiekių) apsaugos zonos (kodas 107) plotas, ha						1,4241
Bendras valstybinės žemės plotų, kuriems žemės sklypai nesuformuoti ir kurie patenka į planu nustatomas Elektroninių ryšių tinklų elektroninių ryšių infrastruktūros apsaugos zonos (III skyrius, vienuoliktasis skirsnis) (kodas 101) plotas, ha						0,0259

Kodas	Reikšmė
107	Magistralinių dujotiekių ir naftotiekių (produktotiekių) apsaugos zonos (III skyrius, penktasis skirsnis)
101	Elektroninių ryšių tinklų elektroninių ryšių infrastruktūros apsaugos zonos (III skyrius, vienuoliktasis skirsnis)

6. lentelė. Žemės sklypų, patenkančių į tikslinamų teritorijų sąrašas.

Eil. Nr.	Žemės sklypo kadastrinis numeris	Žemės sklypo unikalus numeris	Adresas	Įrašo apie teritoriją statusas	Skirtumas m2
1.	5233/0013:0256	4400-0788-6444	Kauno r. sav. Martinavos k.	Tikslinamas	-2
2.	5233/0016:0672	4400-0199-9852	Kauno r. sav. Neveronių k.	Tikslinamas	12
3.	5233/0013:0583	4400-5279-2026	Kauno r. sav. Pabiržio k.	Tikslinamas	9
4.	5233/0013:0328	4400-1564-8478	Kauno r. sav. Martinavos k.	Tikslinamas	7
5.	5233/0013:0574	4400-5222-3942	Kauno r. sav. Pabiržio k.	Tikslinamas	-3
6.	5233/0012:0132	5233-0012-0132	Kauno r. sav. Martinavos k. Pakrantės g. 14	Tikslinamas	-5
7.	5233/0011:0625	4400-0292-3086	Kauno r. sav. Ramučių k.	Tikslinamas	9
8.	5233/0012:0136	5233-0012-0136	Kauno r. sav. Martinavos k. Dujotiekio g. 8	Tikslinamas	-10
9.	5233/7001:0016	4400-5409-0112	Kauno r. sav. Pabiržio k.	Tikslinamas	8
10.	5233/0013:0702	4400-6316-5891	Kauno r. sav. Neveronių k.	Tikslinamas	-1
11.	5233/0011:1345	4400-5111-5846	Kauno r. sav. Martinavos k.	Tikslinamas	5
12.	5233/0013:0681	4400-6319-4483	Kauno r. sav. Neveronių k.	Tikslinamas	-2
13.	5233/0013:0579	4400-5260-1580	Kauno r. sav. Pabiržio k.	Tikslinamas	4
14.	5233/0011:1375	4400-5395-5187	Kauno r. sav. Martinavos k.	Tikslinamas	-6
15.	5233/0013:0701	4400-6316-5715	Kauno r. sav. Neveronių k.	Tikslinamas	-20

Eil. Nr.	Žemės sklypo kadastrinis numeris	Žemės sklypo unikalus numeris	Adresas	Įrašo apie teritoriją statusas	Skirtumas m2
16.	5233/8001:0001	4400-0685-8277	Kauno r. sav. Neveronių k.	Tikslinamas	-2
17.	5233/0016:0714	4400-0425-1803	Kauno r. sav. Neveronių k.	Tikslinamas	-2
18.	5233/0016:0191	5233-0016-0191	Kauno r. sav. Neveronių k. Rudens g. 5	Tikslinamas	1
19.	5233/0016:0942	5233-0017-0091	Kauno r. sav. Neveronių k. Rudens g. 67	Netikslinamas	0
20.	5233/0012:0133	5233-0012-0133	Kauno r. sav. Martinavos k. Dujotiekio g. 2	Tikslinamas	-5
21.	5233/0013:0691	4400-6404-0146	Kauno r. sav. Neveronių k.	Tikslinamas	14
22.	5233/0016:0740	4400-0620-8802	Kauno r. sav. Neveronių k.	Tikslinamas	-9
23.	5233/7001:0007	4400-3851-7012	Kauno r. sav., Kauno r. sav. teritorija	Tikslinamas	-2
24.	5233/0016:0294	4400-2783-0600	Kauno r. sav. Neveronių k.	Tikslinamas	1
25.	5233/0016:0181	5233-0016-0181	Kauno r. sav. Neveronių k. Rudens g.	Tikslinamas	-11
26.	5233/0016:0169	5233-0016-0169	Kauno r. sav. Neveronių k. Gandrų g. 1	Tikslinamas	-1
27.	5233/0013:0015	5233-0013-0015	Kauno r. sav. Neveronių k.	Tikslinamas	7
28.	5233/8001:0006	4400-5275-5447	Kauno r. sav., Kauno r. sav. teritorija	Tikslinamas	-1
29.	5233/0016:0699	4400-0317-2590	Kauno r. sav. Neveronių k.	Tikslinamas	-5
30.	5233/0016:0704	4400-0355-7155	Kauno r. sav. Neveronių k.	Tikslinamas	-4
31.	5233/0016:0702	4400-0332-8732	Kauno r. sav. Neveronių k. Rudens g. 33	Tikslinamas	-1
32.	5233/0013:0490	4400-4379-4425	Kauno r. sav. Martinavos k.	Tikslinamas	-2
33.	5233/0013:0692	4400-6319-4618	Kauno r. sav. Neveronių k.	Tikslinamas	5

Eil. Nr.	Žemės sklypo kadastrinis numeris	Žemės sklypo unikalus numeris	Adresas	Įrašo apie teritoriją statusas	Skirtumas m2
34.	5233/0013:0709	4400-6319-3331	Kauno r. sav. Neveronių k.	Tikslinamas	-5
35.	5233/0013:0693	4400-6316-4130	Kauno r. sav. Pabiržio k.	Tikslinamas	24
36.	5233/0013:0255	4400-0788-6355	Kauno r. sav. Martinavos k.	Tikslinamas	3
37.	5233/0013:0456	4400-2977-9042	Kauno r. sav. Pabiržio k.	Tikslinamas	2
38.	5233/0016:0166	5233-0016-0166	Kauno r. sav. Neveronių k. Rudens g. 29	Tikslinamas	24
39.	5233/0013:0710	4400-6319-3742	Kauno r. sav. Neveronių k.	Tikslinamas	-3
40.	5233/0016:0316	4400-1490-3398	Kauno r. sav. Neveronių k. Rudens g. 37	Tikslinamas	4
41.	5233/0013:0695	4400-6316-5548	Kauno r. sav. Pabiržio k.	Netikslinamas	0
42.	5233/0012:0135	5233-0012-0135	Kauno r. sav. Martinavos k. Dujotiekio g. 6	Tikslinamas	-7
43.	5233/0012:0131	5233-0012-0131	Kauno r. sav. Martinavos k. Pakrantės g. 12	Tikslinamas	-11
44.	5233/0013:0230	4400-0584-9150	Kauno r. sav. Martinavos k.	Tikslinamas	10
45.	5233/0013:0129	4400-0081-1501	Kauno r. sav. Neveronių k.	Tikslinamas	-3
46.	5233/0016:0182	5233-0016-0182	Kauno r. sav. Neveronių k. Rudens g.	Tikslinamas	9
47.	5233/0016:0190	5233-0016-0190	Kauno r. sav. Neveronių k. Rudens g. 3	Tikslinamas	-1
48.	5233/0013:0031	5233-0013-0031	Kauno r. sav. Martinavos k.	Tikslinamas	1
49.	5233/0013:0330	4400-1564-8290	Kauno r. sav. Martinavos k.	Tikslinamas	-10
50.	5233/0016:0289	4400-2782-1492	Kauno r. sav. Neveronių k.	Tikslinamas	1
51.	5233/0016:0977	4400-1768-8109	Kauno r. sav. Neveronių k.	Tikslinamas	-3

Eil. Nr.	Žemės sklypo kadastrinis numeris	Žemės sklypo unikalus numeris	Adresas	Įrašo apie teritoriją statusas	Skirtumas m2
52.	5233/0013:0039	5233-0013-0039	Kauno r. sav. Martinavos k.	Netikslinamas	0
53.	5233/0012:0134	5233-0012-0134	Kauno r. sav. Martinavos k. Dujotiekio g. 4	Tikslinamas	-13
54.	5233/0013:0581	4400-5279-2051	Kauno r. sav. Pabiržio k.	Netikslinamas	0
55.	5233/0013:0493	4400-4396-7919	Kauno r. sav. Neveronių k. Pavasario g. 3	Tikslinamas	-1
56.	5233/0016:0189	5233-0016-0189	Kauno r. sav. Neveronių k. Rudens g. 7	Tikslinamas	-2
57.	5233/0011:0304	5233-0011-0304	Kauno r. sav. Martinavos k.	Tikslinamas	47
58.	5233/0016:0171	5233-0016-0171	Kauno r. sav. Neveronių k. Rudens g. 9	Tikslinamas	-7
59.	5233/0012:0136	5233-0012-0136	Kauno r. sav. Martinavos k. Dujotiekio g. 8	Tikslinamas	-9
60.	5233/0013:0490	4400-4379-4425	Kauno r. sav. Martinavos k.	Tikslinamas	-1
61.	5233/0013:0256	4400-0788-6444	Kauno r. sav. Martinavos k.	Tikslinamas	-2
62.	5233/0016:0672	4400-0199-9852	Kauno r. sav. Neveronių k.	Tikslinamas	12
63.	5233/0013:0583	4400-5279-2026	Kauno r. sav. Pabiržio k.	Tikslinamas	9
64.	5233/0013:0328	4400-1564-8478	Kauno r. sav. Martinavos k.	Tikslinamas	7
65.	5233/0013:0574	4400-5222-3942	Kauno r. sav. Pabiržio k.	Tikslinamas	-3
66.	5233/0012:0132	5233-0012-0132	Kauno r. sav. Martinavos k. Pakrantės g. 14	Tikslinamas	-5
67.	5233/0011:0625	4400-0292-3086	Kauno r. sav. Ramučių k.	Tikslinamas	9
68.	5233/0012:0136	5233-0012-0136	Kauno r. sav. Martinavos k. Dujotiekio g. 8	Tikslinamas	-10
69.	5233/7001:0016	4400-5409-0112	Kauno r. sav. Pabiržio k.	Tikslinamas	8

Eil. Nr.	Žemės sklypo kadastrinis numeris	Žemės sklypo unikalus numeris	Adresas	Įrašo apie teritoriją statusas	Skirtumas m2
70.	5233/0013:0702	4400-6316-5891	Kauno r. sav. Neveronių k.	Tikslinamas	-1
71.	5233/0011:1345	4400-5111-5846	Kauno r. sav. Martinavos k.	Tikslinamas	5
72.	5233/0013:0681	4400-6319-4483	Kauno r. sav. Neveronių k.	Tikslinamas	-2
73.	5273/0007:0124	4400-0221-1072	Kauno r. sav. Girininkų k.	Tikslinamas	15
74.	5273/0007:0005	5273-0007-0005	Kauno r. sav. Girininkų k.	Tikslinamas	-6
75.	5273/0007:0007	5273-0007-0007	Kauno r. sav. Girininkų k.	Tikslinamas	2
76.	5273/0007:0213	4400-3173-1540	Kauno r. sav. Girininkų k.	Netikslinamas	0
77.	5273/0007:0058	5273-0007-0058	Kauno r. sav. Girininkų k.	Tikslinamas	0
78.	5273/0007:0534	4400-1254-1526	Kauno r. sav. Girininkų k. Girmuonio g. 28	Tikslinamas	-3
79.	5273/0007:0095	5273-0007-0095	Kauno r. sav. Girininkų k.	Tikslinamas	-1
80.	5273/0007:0023	5273-0007-0023	Kauno r. sav. Girininkų k.	Tikslinamas	2
81.	5273/0007:0006	5273-0007-0006	Kauno r. sav. Girininkų k.	Tikslinamas	2
82.	5273/0007:0707	4400-4868-3796	Kauno r. sav. Girininkų k.	Tikslinamas	1
83.	5273/0007:0024	5273-0007-0024	Kauno r. sav. Girininkų k.	Tikslinamas	-1
84.	5273/0007:0219	4400-3684-5237	Kauno r. sav. Girininkų k.	Tikslinamas	2
85.	5273/0007:0056	5273-0007-0056	Kauno r. sav. Girininkų k.	Tikslinamas	-7
86.	5273/0007:0094	5273-0007-0094	Kauno r. sav. Girininkų k.	Tikslinamas	-2

KAUNO RAJONO SAVIVALDYBĖS TERITORIJOJE ESANČIŲ MAGISTRALINIŲ DUJOTIEKIŲ IR SUSIJUSIOS INFRASTRUKTŪROS APSAUGOS ZONŲ PLANO TERITORIJŲ SĄRAŠAS

Eil. Nr.	Teritorijos unikalus nr.	Įregistravimo pagrindas	Įregistruotos teritorijos pakeitimo pagrindas
1.	100711193	Lietuvos Respublikos energetikos ministerija; 2024-12-27 Dėl Kauno rajono savivaldybės teritorijoje esančių magistralinių dujotiekių ir susijusios infrastruktūros apsaugos zonų plano patvirtinimo 1-253	Koreguota
2.	100710742	Lietuvos Respublikos energetikos ministerija; 2024-12-27 Dėl Kauno rajono savivaldybės teritorijoje esančių magistralinių dujotiekių ir susijusios infrastruktūros apsaugos zonų plano patvirtinimo 1-253	Koreguota
3.	100711451	Lietuvos Respublikos energetikos ministerija; 2024-12-27 Dėl Kauno rajono savivaldybės teritorijoje esančių magistralinių dujotiekių ir susijusios infrastruktūros apsaugos zonų plano patvirtinimo 1-253	Nekoreguota
4.	100711517	Lietuvos Respublikos energetikos ministerija; 2024-12-27 Dėl Kauno rajono savivaldybės teritorijoje esančių magistralinių dujotiekių ir susijusios infrastruktūros apsaugos zonų plano patvirtinimo 1-253	Nekoreguota
5.	100710976	Lietuvos Respublikos energetikos ministerija; 2024-12-27 Dėl Kauno rajono savivaldybės teritorijoje esančių magistralinių dujotiekių ir susijusios infrastruktūros apsaugos zonų plano patvirtinimo 1-253	Nekoreguota
6.	100710979	Lietuvos Respublikos energetikos ministerija; 2024-12-27 Dėl Kauno rajono savivaldybės teritorijoje esančių magistralinių dujotiekių ir susijusios infrastruktūros apsaugos zonų plano patvirtinimo 1-253	Nekoreguota
7.	100710944	Lietuvos Respublikos energetikos ministerija; 2024-12-27 Dėl Kauno rajono savivaldybės teritorijoje esančių magistralinių dujotiekių ir susijusios infrastruktūros apsaugos zonų plano patvirtinimo 1-253	Nekoreguota
8.	100710726	Lietuvos Respublikos energetikos ministerija; 2024-12-27 Dėl Kauno rajono savivaldybės teritorijoje esančių magistralinių dujotiekių ir susijusios infrastruktūros apsaugos zonų plano patvirtinimo 1-253	Nekoreguota
9.	100711168	Lietuvos Respublikos energetikos ministerija; 2024-12-27 Dėl Kauno rajono savivaldybės teritorijoje esančių magistralinių dujotiekių ir susijusios infrastruktūros apsaugos zonų plano patvirtinimo 1-253	Nekoreguota
10.	100710715	Lietuvos Respublikos energetikos ministerija; 2024-12-27 Dėl Kauno rajono savivaldybės teritorijoje esančių magistralinių dujotiekių ir susijusios infrastruktūros apsaugos zonų plano patvirtinimo 1-253	Nekoreguota
11.	100711410	Lietuvos Respublikos energetikos ministerija; 2024-12-27 Dėl Kauno rajono savivaldybės teritorijoje esančių magistralinių dujotiekių ir susijusios infrastruktūros apsaugos zonų plano patvirtinimo 1-253	Nekoreguota

Eil. Nr.	Teritorijos unikalus nr.	Įregistravimo pagrindas	Įregistruotos teritorijos pakeitimo pagrindas
12.	100711345	Lietuvos Respublikos energetikos ministerija; 2024-12-27 Dėl Kauno rajono savivaldybės teritorijoje esančių magistralinių dujotiekių ir susijusios infrastruktūros apsaugos zonų plano patvirtinimo 1-253	Nekoreguota
13.	100710729	Lietuvos Respublikos energetikos ministerija; 2024-12-27 Dėl Kauno rajono savivaldybės teritorijoje esančių magistralinių dujotiekių ir susijusios infrastruktūros apsaugos zonų plano patvirtinimo 1-253	Nekoreguota
14.	100711027	Lietuvos Respublikos energetikos ministerija; 2024-12-27 Dėl Kauno rajono savivaldybės teritorijoje esančių magistralinių dujotiekių ir susijusios infrastruktūros apsaugos zonų plano patvirtinimo 1-253	Nekoreguota
15.	100711187	Lietuvos Respublikos energetikos ministerija; 2024-12-27 Dėl Kauno rajono savivaldybės teritorijoje esančių magistralinių dujotiekių ir susijusios infrastruktūros apsaugos zonų plano patvirtinimo 1-253	Nekoreguota
16.	100711172	Lietuvos Respublikos energetikos ministerija; 2024-12-27 Dėl Kauno rajono savivaldybės teritorijoje esančių magistralinių dujotiekių ir susijusios infrastruktūros apsaugos zonų plano patvirtinimo 1-253	Nekoreguota
17.	100710782	Lietuvos Respublikos energetikos ministerija; 2024-12-27 Dėl Kauno rajono savivaldybės teritorijoje esančių magistralinių dujotiekių ir susijusios infrastruktūros apsaugos zonų plano patvirtinimo 1-253	Nekoreguota
18.	100710970	Lietuvos Respublikos energetikos ministerija; 2024-12-27 Dėl Kauno rajono savivaldybės teritorijoje esančių magistralinių dujotiekių ir susijusios infrastruktūros apsaugos zonų plano patvirtinimo 1-253	Nekoreguota
19.	100711309	Lietuvos Respublikos energetikos ministerija; 2024-12-27 Dėl Kauno rajono savivaldybės teritorijoje esančių magistralinių dujotiekių ir susijusios infrastruktūros apsaugos zonų plano patvirtinimo 1-253	Nekoreguota
20.	100711523	Lietuvos Respublikos energetikos ministerija; 2024-12-27 Dėl Kauno rajono savivaldybės teritorijoje esančių magistralinių dujotiekių ir susijusios infrastruktūros apsaugos zonų plano patvirtinimo 1-253	Nekoreguota
21.	100711012	Lietuvos Respublikos energetikos ministerija; 2024-12-27 Dėl Kauno rajono savivaldybės teritorijoje esančių magistralinių dujotiekių ir susijusios infrastruktūros apsaugos zonų plano patvirtinimo 1-253	Nekoreguota
22.	100710772	Lietuvos Respublikos energetikos ministerija; 2024-12-27 Dėl Kauno rajono savivaldybės teritorijoje esančių magistralinių dujotiekių ir susijusios infrastruktūros apsaugos zonų plano patvirtinimo 1-253	Nekoreguota
23.	100711101	Lietuvos Respublikos energetikos ministerija; 2024-12-27 Dėl Kauno rajono savivaldybės teritorijoje esančių magistralinių dujotiekių ir susijusios infrastruktūros apsaugos zonų plano patvirtinimo 1-253	Nekoreguota

Eil. Nr.	Teritorijos unikalus nr.	Įregistravimo pagrindas	Įregistruotos teritorijos pakeitimo pagrindas
24.	100710999	Lietuvos Respublikos energetikos ministerija; 2024-12-27 Dėl Kauno rajono savivaldybės teritorijoje esančių magistralinių dujotiekių ir susijusios infrastruktūros apsaugos zonų plano patvirtinimo 1-253	Nekoreguota
25.	100711235	Lietuvos Respublikos energetikos ministerija; 2024-12-27 Dėl Kauno rajono savivaldybės teritorijoje esančių magistralinių dujotiekių ir susijusios infrastruktūros apsaugos zonų plano patvirtinimo 1-253	Nekoreguota
26.	100711329	Lietuvos Respublikos energetikos ministerija; 2024-12-27 Dėl Kauno rajono savivaldybės teritorijoje esančių magistralinių dujotiekių ir susijusios infrastruktūros apsaugos zonų plano patvirtinimo 1-253	Nekoreguota
27.	100711493	Lietuvos Respublikos energetikos ministerija; 2024-12-27 Dėl Kauno rajono savivaldybės teritorijoje esančių magistralinių dujotiekių ir susijusios infrastruktūros apsaugos zonų plano patvirtinimo 1-253	Nekoreguota
28.	100710932	Lietuvos Respublikos energetikos ministerija; 2024-12-27 Dėl Kauno rajono savivaldybės teritorijoje esančių magistralinių dujotiekių ir susijusios infrastruktūros apsaugos zonų plano patvirtinimo 1-253	Nekoreguota
29.	100711407	Lietuvos Respublikos energetikos ministerija; 2024-12-27 Dėl Kauno rajono savivaldybės teritorijoje esančių magistralinių dujotiekių ir susijusios infrastruktūros apsaugos zonų plano patvirtinimo 1-253	Nekoreguota
30.	100710997	Lietuvos Respublikos energetikos ministerija; 2024-12-27 Dėl Kauno rajono savivaldybės teritorijoje esančių magistralinių dujotiekių ir susijusios infrastruktūros apsaugos zonų plano patvirtinimo 1-253	Nekoreguota
31.	100711188	Lietuvos Respublikos energetikos ministerija; 2024-12-27 Dėl Kauno rajono savivaldybės teritorijoje esančių magistralinių dujotiekių ir susijusios infrastruktūros apsaugos zonų plano patvirtinimo 1-253	Nekoreguota
32.	100710727	Lietuvos Respublikos energetikos ministerija; 2024-12-27 Dėl Kauno rajono savivaldybės teritorijoje esančių magistralinių dujotiekių ir susijusios infrastruktūros apsaugos zonų plano patvirtinimo 1-253	Nekoreguota
33.	100711052	Lietuvos Respublikos energetikos ministerija; 2024-12-27 Dėl Kauno rajono savivaldybės teritorijoje esančių magistralinių dujotiekių ir susijusios infrastruktūros apsaugos zonų plano patvirtinimo 1-253	Nekoreguota
34.	100711505	Lietuvos Respublikos energetikos ministerija; 2024-12-27 Dėl Kauno rajono savivaldybės teritorijoje esančių magistralinių dujotiekių ir susijusios infrastruktūros apsaugos zonų plano patvirtinimo 1-253	Nekoreguota
35.	100710680	Lietuvos Respublikos energetikos ministerija; 2024-12-27 Dėl Kauno rajono savivaldybės teritorijoje esančių magistralinių dujotiekių ir susijusios infrastruktūros apsaugos zonų plano patvirtinimo 1-253	Nekoreguota

Eil. Nr.	Teritorijos unikalus nr.	Įregistravimo pagrindas	Įregistruotos teritorijos pakeitimo pagrindas
36.	100711457	Lietuvos Respublikos energetikos ministerija; 2024-12-27 Dėl Kauno rajono savivaldybės teritorijoje esančių magistralinių dujotiekių ir susijusios infrastruktūros apsaugos zonų plano patvirtinimo 1-253	Nekoreguota
37.	100711156	Lietuvos Respublikos energetikos ministerija; 2024-12-27 Dėl Kauno rajono savivaldybės teritorijoje esančių magistralinių dujotiekių ir susijusios infrastruktūros apsaugos zonų plano patvirtinimo 1-253	Nekoreguota
38.	100710953	Lietuvos Respublikos energetikos ministerija; 2024-12-27 Dėl Kauno rajono savivaldybės teritorijoje esančių magistralinių dujotiekių ir susijusios infrastruktūros apsaugos zonų plano patvirtinimo 1-253	Nekoreguota
39.	100711424	Lietuvos Respublikos energetikos ministerija; 2024-12-27 Dėl Kauno rajono savivaldybės teritorijoje esančių magistralinių dujotiekių ir susijusios infrastruktūros apsaugos zonų plano patvirtinimo 1-253	Nekoreguota
40.	100711311	Lietuvos Respublikos energetikos ministerija; 2024-12-27 Dėl Kauno rajono savivaldybės teritorijoje esančių magistralinių dujotiekių ir susijusios infrastruktūros apsaugos zonų plano patvirtinimo 1-253	Nekoreguota
41.	100711088	Lietuvos Respublikos energetikos ministerija; 2024-12-27 Dėl Kauno rajono savivaldybės teritorijoje esančių magistralinių dujotiekių ir susijusios infrastruktūros apsaugos zonų plano patvirtinimo 1-253	Nekoreguota
42.	100711179	Lietuvos Respublikos energetikos ministerija; 2024-12-27 Dėl Kauno rajono savivaldybės teritorijoje esančių magistralinių dujotiekių ir susijusios infrastruktūros apsaugos zonų plano patvirtinimo 1-253	Nekoreguota
43.	100711149	Lietuvos Respublikos energetikos ministerija; 2024-12-27 Dėl Kauno rajono savivaldybės teritorijoje esančių magistralinių dujotiekių ir susijusios infrastruktūros apsaugos zonų plano patvirtinimo 1-253	Nekoreguota
44.	100711134	Lietuvos Respublikos energetikos ministerija; 2024-12-27 Dėl Kauno rajono savivaldybės teritorijoje esančių magistralinių dujotiekių ir susijusios infrastruktūros apsaugos zonų plano patvirtinimo 1-253	Nekoreguota
45.	100711439	Lietuvos Respublikos energetikos ministerija; 2024-12-27 Dėl Kauno rajono savivaldybės teritorijoje esančių magistralinių dujotiekių ir susijusios infrastruktūros apsaugos zonų plano patvirtinimo 1-253	Nekoreguota
46.	100711282	Lietuvos Respublikos energetikos ministerija; 2024-12-27 Dėl Kauno rajono savivaldybės teritorijoje esančių magistralinių dujotiekių ir susijusios infrastruktūros apsaugos zonų plano patvirtinimo 1-253	Nekoreguota
47.	100710827	Lietuvos Respublikos energetikos ministerija; 2024-12-27 Dėl Kauno rajono savivaldybės teritorijoje esančių magistralinių dujotiekių ir susijusios infrastruktūros apsaugos zonų plano patvirtinimo 1-253	Nekoreguota

Eil. Nr.	Teritorijos unikalus nr.	Įregistravimo pagrindas	Įregistruotos teritorijos pakeitimo pagrindas
48.	100711428	Lietuvos Respublikos energetikos ministerija; 2024-12-27 Dėl Kauno rajono savivaldybės teritorijoje esančių magistralinių dujotiekių ir susijusios infrastruktūros apsaugos zonų plano patvirtinimo 1-253	Nekoreguota
49.	100711099	Lietuvos Respublikos energetikos ministerija; 2024-12-27 Dėl Kauno rajono savivaldybės teritorijoje esančių magistralinių dujotiekių ir susijusios infrastruktūros apsaugos zonų plano patvirtinimo 1-253	Nekoreguota
50.	100710712	Lietuvos Respublikos energetikos ministerija; 2024-12-27 Dėl Kauno rajono savivaldybės teritorijoje esančių magistralinių dujotiekių ir susijusios infrastruktūros apsaugos zonų plano patvirtinimo 1-253	Nekoreguota
51.	100711183	Lietuvos Respublikos energetikos ministerija; 2024-12-27 Dėl Kauno rajono savivaldybės teritorijoje esančių magistralinių dujotiekių ir susijusios infrastruktūros apsaugos zonų plano patvirtinimo 1-253	Nekoreguota
52.	100711063	Lietuvos Respublikos energetikos ministerija; 2024-12-27 Dėl Kauno rajono savivaldybės teritorijoje esančių magistralinių dujotiekių ir susijusios infrastruktūros apsaugos zonų plano patvirtinimo 1-253	Nekoreguota
53.	100710977	Lietuvos Respublikos energetikos ministerija; 2024-12-27 Dėl Kauno rajono savivaldybės teritorijoje esančių magistralinių dujotiekių ir susijusios infrastruktūros apsaugos zonų plano patvirtinimo 1-253	Nekoreguota
54.	100711524	Lietuvos Respublikos energetikos ministerija; 2024-12-27 Dėl Kauno rajono savivaldybės teritorijoje esančių magistralinių dujotiekių ir susijusios infrastruktūros apsaugos zonų plano patvirtinimo 1-253	Nekoreguota
55.	100710895	Lietuvos Respublikos energetikos ministerija; 2024-12-27 Dėl Kauno rajono savivaldybės teritorijoje esančių magistralinių dujotiekių ir susijusios infrastruktūros apsaugos zonų plano patvirtinimo 1-253	Nekoreguota
56.	100711417	Lietuvos Respublikos energetikos ministerija; 2024-12-27 Dėl Kauno rajono savivaldybės teritorijoje esančių magistralinių dujotiekių ir susijusios infrastruktūros apsaugos zonų plano patvirtinimo 1-253	Nekoreguota
57.	100711376	Lietuvos Respublikos energetikos ministerija; 2024-12-27 Dėl Kauno rajono savivaldybės teritorijoje esančių magistralinių dujotiekių ir susijusios infrastruktūros apsaugos zonų plano patvirtinimo 1-253	Nekoreguota
58.	100711312	Lietuvos Respublikos energetikos ministerija; 2024-12-27 Dėl Kauno rajono savivaldybės teritorijoje esančių magistralinių dujotiekių ir susijusios infrastruktūros apsaugos zonų plano patvirtinimo 1-253	Nekoreguota
59.	100711044	Lietuvos Respublikos energetikos ministerija; 2024-12-27 Dėl Kauno rajono savivaldybės teritorijoje esančių magistralinių dujotiekių ir susijusios infrastruktūros apsaugos zonų plano patvirtinimo 1-253	Nekoreguota

Eil. Nr.	Teritorijos unikalus nr.	Įregistravimo pagrindas	Įregistruotos teritorijos pakeitimo pagrindas
60.	100711236	Lietuvos Respublikos energetikos ministerija; 2024-12-27 Dėl Kauno rajono savivaldybės teritorijoje esančių magistralinių dujotiekių ir susijusios infrastruktūros apsaugos zonų plano patvirtinimo 1-253	Nekoreguota
61.	100711102	Lietuvos Respublikos energetikos ministerija; 2024-12-27 Dėl Kauno rajono savivaldybės teritorijoje esančių magistralinių dujotiekių ir susijusios infrastruktūros apsaugos zonų plano patvirtinimo 1-253	Nekoreguota
62.	100711000	Lietuvos Respublikos energetikos ministerija; 2024-12-27 Dėl Kauno rajono savivaldybės teritorijoje esančių magistralinių dujotiekių ir susijusios infrastruktūros apsaugos zonų plano patvirtinimo 1-253	Nekoreguota
63.	100710751	Lietuvos Respublikos energetikos ministerija; 2024-12-27 Dėl Kauno rajono savivaldybės teritorijoje esančių magistralinių dujotiekių ir susijusios infrastruktūros apsaugos zonų plano patvirtinimo 1-253	Nekoreguota
64.	100711330	Lietuvos Respublikos energetikos ministerija; 2024-12-27 Dėl Kauno rajono savivaldybės teritorijoje esančių magistralinių dujotiekių ir susijusios infrastruktūros apsaugos zonų plano patvirtinimo 1-253	Nekoreguota
65.	100710933	Lietuvos Respublikos energetikos ministerija; 2024-12-27 Dėl Kauno rajono savivaldybės teritorijoje esančių magistralinių dujotiekių ir susijusios infrastruktūros apsaugos zonų plano patvirtinimo 1-253	Nekoreguota
66.	100711125	Lietuvos Respublikos energetikos ministerija; 2024-12-27 Dėl Kauno rajono savivaldybės teritorijoje esančių magistralinių dujotiekių ir susijusios infrastruktūros apsaugos zonų plano patvirtinimo 1-253	Nekoreguota
67.	100711494	Lietuvos Respublikos energetikos ministerija; 2024-12-27 Dėl Kauno rajono savivaldybės teritorijoje esančių magistralinių dujotiekių ir susijusios infrastruktūros apsaugos zonų plano patvirtinimo 1-253	Nekoreguota
68.	100711036	Lietuvos Respublikos energetikos ministerija; 2024-12-27 Dėl Kauno rajono savivaldybės teritorijoje esančių magistralinių dujotiekių ir susijusios infrastruktūros apsaugos zonų plano patvirtinimo 1-253	Nekoreguota
69.	100710779	Lietuvos Respublikos energetikos ministerija; 2024-12-27 Dėl Kauno rajono savivaldybės teritorijoje esančių magistralinių dujotiekių ir susijusios infrastruktūros apsaugos zonų plano patvirtinimo 1-253	Nekoreguota
70.	100711412	Lietuvos Respublikos energetikos ministerija; 2024-12-27 Dėl Kauno rajono savivaldybės teritorijoje esančių magistralinių dujotiekių ir susijusios infrastruktūros apsaugos zonų plano patvirtinimo 1-253	Nekoreguota
71.	100711411	Lietuvos Respublikos energetikos ministerija; 2024-12-27 Dėl Kauno rajono savivaldybės teritorijoje esančių magistralinių dujotiekių ir susijusios infrastruktūros apsaugos zonų plano patvirtinimo 1-253	Nekoreguota

Eil. Nr.	Teritorijos unikalus nr.	Įregistravimo pagrindas	Įregistruotos teritorijos pakeitimo pagrindas
72.	100711158	Lietuvos Respublikos energetikos ministerija; 2024-12-27 Dėl Kauno rajono savivaldybės teritorijoje esančių magistralinių dujotiekių ir susijusios infrastruktūros apsaugos zonų plano patvirtinimo 1-253	Nekoreguota
73.	100711408	Lietuvos Respublikos energetikos ministerija; 2024-12-27 Dėl Kauno rajono savivaldybės teritorijoje esančių magistralinių dujotiekių ir susijusios infrastruktūros apsaugos zonų plano patvirtinimo 1-253	Nekoreguota
74.	100711506	Lietuvos Respublikos energetikos ministerija; 2024-12-27 Dėl Kauno rajono savivaldybės teritorijoje esančių magistralinių dujotiekių ir susijusios infrastruktūros apsaugos zonų plano patvirtinimo 1-253	Nekoreguota
75.	100711157	Lietuvos Respublikos energetikos ministerija; 2024-12-27 Dėl Kauno rajono savivaldybės teritorijoje esančių magistralinių dujotiekių ir susijusios infrastruktūros apsaugos zonų plano patvirtinimo 1-253	Nekoreguota
76.	100711458	Lietuvos Respublikos energetikos ministerija; 2024-12-27 Dėl Kauno rajono savivaldybės teritorijoje esančių magistralinių dujotiekių ir susijusios infrastruktūros apsaugos zonų plano patvirtinimo 1-253	Nekoreguota
77.	100710581	Lietuvos Respublikos energetikos ministerija; 2024-12-27 Dėl Kauno rajono savivaldybės teritorijoje esančių magistralinių dujotiekių ir susijusios infrastruktūros apsaugos zonų plano patvirtinimo 1-253	Nekoreguota
78.	100711479	Lietuvos Respublikos energetikos ministerija; 2024-12-27 Dėl Kauno rajono savivaldybės teritorijoje esančių magistralinių dujotiekių ir susijusios infrastruktūros apsaugos zonų plano patvirtinimo 1-253	Nekoreguota
79.	100710954	Lietuvos Respublikos energetikos ministerija; 2024-12-27 Dėl Kauno rajono savivaldybės teritorijoje esančių magistralinių dujotiekių ir susijusios infrastruktūros apsaugos zonų plano patvirtinimo 1-253	Nekoreguota
80.	100711425	Lietuvos Respublikos energetikos ministerija; 2024-12-27 Dėl Kauno rajono savivaldybės teritorijoje esančių magistralinių dujotiekių ir susijusios infrastruktūros apsaugos zonų plano patvirtinimo 1-253	Nekoreguota
81.	100711313	Lietuvos Respublikos energetikos ministerija; 2024-12-27 Dėl Kauno rajono savivaldybės teritorijoje esančių magistralinių dujotiekių ir susijusios infrastruktūros apsaugos zonų plano patvirtinimo 1-253	Nekoreguota
82.	100710725	Lietuvos Respublikos energetikos ministerija; 2024-12-27 Dėl Kauno rajono savivaldybės teritorijoje esančių magistralinių dujotiekių ir susijusios infrastruktūros apsaugos zonų plano patvirtinimo 1-253	Nekoreguota
83.	100711181	Lietuvos Respublikos energetikos ministerija; 2024-12-27 Dėl Kauno rajono savivaldybės teritorijoje esančių magistralinių dujotiekių ir susijusios infrastruktūros apsaugos zonų plano patvirtinimo 1-253	Nekoreguota

Eil. Nr.	Teritorijos unikalus nr.	Įregistravimo pagrindas	Įregistruotos teritorijos pakeitimo pagrindas
84.	100711085	Lietuvos Respublikos energetikos ministerija; 2024-12-27 Dėl Kauno rajono savivaldybės teritorijoje esančių magistralinių dujotiekių ir susijusios infrastruktūros apsaugos zonų plano patvirtinimo 1-253	Nekoreguota
85.	100710716	Lietuvos Respublikos energetikos ministerija; 2024-12-27 Dėl Kauno rajono savivaldybės teritorijoje esančių magistralinių dujotiekių ir susijusios infrastruktūros apsaugos zonų plano patvirtinimo 1-253	Nekoreguota
86.	100711169	Lietuvos Respublikos energetikos ministerija; 2024-12-27 Dėl Kauno rajono savivaldybės teritorijoje esančių magistralinių dujotiekių ir susijusios infrastruktūros apsaugos zonų plano patvirtinimo 1-253	Nekoreguota
87.	100711348	Lietuvos Respublikos energetikos ministerija; 2024-12-27 Dėl Kauno rajono savivaldybės teritorijoje esančių magistralinių dujotiekių ir susijusios infrastruktūros apsaugos zonų plano patvirtinimo 1-253	Nekoreguota
88.	100711409	Lietuvos Respublikos energetikos ministerija; 2024-12-27 Dėl Kauno rajono savivaldybės teritorijoje esančių magistralinių dujotiekių ir susijusios infrastruktūros apsaugos zonų plano patvirtinimo 1-253	Nekoreguota
89.	100710781	Lietuvos Respublikos energetikos ministerija; 2024-12-27 Dėl Kauno rajono savivaldybės teritorijoje esančių magistralinių dujotiekių ir susijusios infrastruktūros apsaugos zonų plano patvirtinimo 1-253	Nekoreguota
90.	100711009	Lietuvos Respublikos energetikos ministerija; 2024-12-27 Dėl Kauno rajono savivaldybės teritorijoje esančių magistralinių dujotiekių ir susijusios infrastruktūros apsaugos zonų plano patvirtinimo 1-253	Nekoreguota
91.	100711475	Lietuvos Respublikos energetikos ministerija; 2024-12-27 Dėl Kauno rajono savivaldybės teritorijoje esančių magistralinių dujotiekių ir susijusios infrastruktūros apsaugos zonų plano patvirtinimo 1-253	Nekoreguota
92.	100710799	Lietuvos Respublikos energetikos ministerija; 2024-12-27 Dėl Kauno rajono savivaldybės teritorijoje esančių magistralinių dujotiekių ir susijusios infrastruktūros apsaugos zonų plano patvirtinimo 1-253	Nekoreguota
93.	100711243	Lietuvos Respublikos energetikos ministerija; 2024-12-27 Dėl Kauno rajono savivaldybės teritorijoje esančių magistralinių dujotiekių ir susijusios infrastruktūros apsaugos zonų plano patvirtinimo 1-253	Nekoreguota
94.	100711304	Lietuvos Respublikos energetikos ministerija; 2024-12-27 Dėl Kauno rajono savivaldybės teritorijoje esančių magistralinių dujotiekių ir susijusios infrastruktūros apsaugos zonų plano patvirtinimo 1-253	Nekoreguota
95.	100711103	Lietuvos Respublikos energetikos ministerija; 2024-12-27 Dėl Kauno rajono savivaldybės teritorijoje esančių magistralinių dujotiekių ir susijusios infrastruktūros apsaugos zonų plano patvirtinimo 1-253	Nekoreguota

Eil. Nr.	Teritorijos unikalus nr.	Įregistravimo pagrindas	Įregistruotos teritorijos pakeitimo pagrindas
96.	100711001	Lietuvos Respublikos energetikos ministerija; 2024-12-27 Dėl Kauno rajono savivaldybės teritorijoje esančių magistralinių dujotiekių ir susijusios infrastruktūros apsaugos zonų plano patvirtinimo 1-253	Nekoreguota
97.	100711237	Lietuvos Respublikos energetikos ministerija; 2024-12-27 Dėl Kauno rajono savivaldybės teritorijoje esančių magistralinių dujotiekių ir susijusios infrastruktūros apsaugos zonų plano patvirtinimo 1-253	Nekoreguota
98.	100711440	Lietuvos Respublikos energetikos ministerija; 2024-12-27 Dėl Kauno rajono savivaldybės teritorijoje esančių magistralinių dujotiekių ir susijusios infrastruktūros apsaugos zonų plano patvirtinimo 1-253	Nekoreguota
99.	100711128	Lietuvos Respublikos energetikos ministerija; 2024-12-27 Dėl Kauno rajono savivaldybės teritorijoje esančių magistralinių dujotiekių ir susijusios infrastruktūros apsaugos zonų plano patvirtinimo 1-253	Nekoreguota
100.	100711495	Lietuvos Respublikos energetikos ministerija; 2024-12-27 Dėl Kauno rajono savivaldybės teritorijoje esančių magistralinių dujotiekių ir susijusios infrastruktūros apsaugos zonų plano patvirtinimo 1-253	Nekoreguota
101.	100711159	Lietuvos Respublikos energetikos ministerija; 2024-12-27 Dėl Kauno rajono savivaldybės teritorijoje esančių magistralinių dujotiekių ir susijusios infrastruktūros apsaugos zonų plano patvirtinimo 1-253	Nekoreguota
102.	100711331	Lietuvos Respublikos energetikos ministerija; 2024-12-27 Dėl Kauno rajono savivaldybės teritorijoje esančių magistralinių dujotiekių ir susijusios infrastruktūros apsaugos zonų plano patvirtinimo 1-253	Nekoreguota
103.	100710948	Lietuvos Respublikos energetikos ministerija; 2024-12-27 Dėl Kauno rajono savivaldybės teritorijoje esančių magistralinių dujotiekių ir susijusios infrastruktūros apsaugos zonų plano patvirtinimo 1-253	Nekoreguota
104.	100710857	Lietuvos Respublikos energetikos ministerija; 2024-12-27 Dėl Kauno rajono savivaldybės teritorijoje esančių magistralinių dujotiekių ir susijusios infrastruktūros apsaugos zonų plano patvirtinimo 1-253	Nekoreguota
105.	100711514	Lietuvos Respublikos energetikos ministerija; 2024-12-27 Dėl Kauno rajono savivaldybės teritorijoje esančių magistralinių dujotiekių ir susijusios infrastruktūros apsaugos zonų plano patvirtinimo 1-253	Nekoreguota
106.	100711459	Lietuvos Respublikos energetikos ministerija; 2024-12-27 Dėl Kauno rajono savivaldybės teritorijoje esančių magistralinių dujotiekių ir susijusios infrastruktūros apsaugos zonų plano patvirtinimo 1-253	Nekoreguota
107.	100711160	Lietuvos Respublikos energetikos ministerija; 2024-12-27 Dėl Kauno rajono savivaldybės teritorijoje esančių magistralinių dujotiekių ir susijusios infrastruktūros apsaugos zonų plano patvirtinimo 1-253	Nekoreguota

Eil. Nr.	Teritorijos unikalus nr.	Įregistravimo pagrindas	Įregistruotos teritorijos pakeitimo pagrindas
108.	100710995	Lietuvos Respublikos energetikos ministerija; 2024-12-27 Dėl Kauno rajono savivaldybės teritorijoje esančių magistralinių dujotiekių ir susijusios infrastruktūros apsaugos zonų plano patvirtinimo 1-253	Nekoreguota
109.	100711426	Lietuvos Respublikos energetikos ministerija; 2024-12-27 Dėl Kauno rajono savivaldybės teritorijoje esančių magistralinių dujotiekių ir susijusios infrastruktūros apsaugos zonų plano patvirtinimo 1-253	Nekoreguota
110.	100711170	Lietuvos Respublikos energetikos ministerija; 2024-12-27 Dėl Kauno rajono savivaldybės teritorijoje esančių magistralinių dujotiekių ir susijusios infrastruktūros apsaugos zonų plano patvirtinimo 1-253	Nekoreguota
111.	100711314	Lietuvos Respublikos energetikos ministerija; 2024-12-27 Dėl Kauno rajono savivaldybės teritorijoje esančių magistralinių dujotiekių ir susijusios infrastruktūros apsaugos zonų plano patvirtinimo 1-253	Nekoreguota
112.	100711184	Lietuvos Respublikos energetikos ministerija; 2024-12-27 Dėl Kauno rajono savivaldybės teritorijoje esančių magistralinių dujotiekių ir susijusios infrastruktūros apsaugos zonų plano patvirtinimo 1-253	Nekoreguota
113.	100710585	Lietuvos Respublikos energetikos ministerija; 2024-12-27 Dėl Kauno rajono savivaldybės teritorijoje esančių magistralinių dujotiekių ir susijusios infrastruktūros apsaugos zonų plano patvirtinimo 1-253	Nekoreguota
114.	100710717	Lietuvos Respublikos energetikos ministerija; 2024-12-27 Dėl Kauno rajono savivaldybės teritorijoje esančių magistralinių dujotiekių ir susijusios infrastruktūros apsaugos zonų plano patvirtinimo 1-253	Nekoreguota
115.	100711087	Lietuvos Respublikos energetikos ministerija; 2024-12-27 Dėl Kauno rajono savivaldybės teritorijoje esančių magistralinių dujotiekių ir susijusios infrastruktūros apsaugos zonų plano patvirtinimo 1-253	Nekoreguota
116.	100711315	Lietuvos Respublikos energetikos ministerija; 2024-12-27 Dėl Kauno rajono savivaldybės teritorijoje esančių magistralinių dujotiekių ir susijusios infrastruktūros apsaugos zonų plano patvirtinimo 1-253	Nekoreguota
117.	100711350	Lietuvos Respublikos energetikos ministerija; 2024-12-27 Dėl Kauno rajono savivaldybės teritorijoje esančių magistralinių dujotiekių ir susijusios infrastruktūros apsaugos zonų plano patvirtinimo 1-253	Nekoreguota
118.	100711033	Lietuvos Respublikos energetikos ministerija; 2024-12-27 Dėl Kauno rajono savivaldybės teritorijoje esančių magistralinių dujotiekių ir susijusios infrastruktūros apsaugos zonų plano patvirtinimo 1-253	Nekoreguota
119.	100710780	Lietuvos Respublikos energetikos ministerija; 2024-12-27 Dėl Kauno rajono savivaldybės teritorijoje esančių magistralinių dujotiekių ir susijusios infrastruktūros apsaugos zonų plano patvirtinimo 1-253	Nekoreguota

Eil. Nr.	Teritorijos unikalus nr.	Įregistravimo pagrindas	Įregistruotos teritorijos pakeitimo pagrindas
120.	100710583	Lietuvos Respublikos energetikos ministerija; 2024-12-27 Dėl Kauno rajono savivaldybės teritorijoje esančių magistralinių dujotiekių ir susijusios infrastruktūros apsaugos zonų plano patvirtinimo 1-253	Nekoreguota
121.	100711245	Lietuvos Respublikos energetikos ministerija; 2024-12-27 Dėl Kauno rajono savivaldybės teritorijoje esančių magistralinių dujotiekių ir susijusios infrastruktūros apsaugos zonų plano patvirtinimo 1-253	Nekoreguota
122.	100711190	Lietuvos Respublikos energetikos ministerija; 2024-12-27 Dėl Kauno rajono savivaldybės teritorijoje esančių magistralinių dujotiekių ir susijusios infrastruktūros apsaugos zonų plano patvirtinimo 1-253	Nekoreguota
123.	100711477	Lietuvos Respublikos energetikos ministerija; 2024-12-27 Dėl Kauno rajono savivaldybės teritorijoje esančių magistralinių dujotiekių ir susijusios infrastruktūros apsaugos zonų plano patvirtinimo 1-253	Nekoreguota
124.	100710776	Lietuvos Respublikos energetikos ministerija; 2024-12-27 Dėl Kauno rajono savivaldybės teritorijoje esančių magistralinių dujotiekių ir susijusios infrastruktūros apsaugos zonų plano patvirtinimo 1-253	Nekoreguota
125.	100710988	Lietuvos Respublikos energetikos ministerija; 2024-12-27 Dėl Kauno rajono savivaldybės teritorijoje esančių magistralinių dujotiekių ir susijusios infrastruktūros apsaugos zonų plano patvirtinimo 1-253	Nekoreguota
126.	100710988	Lietuvos Respublikos energetikos ministerija; 2024-12-27 Dėl Kauno rajono savivaldybės teritorijoje esančių magistralinių dujotiekių ir susijusios infrastruktūros apsaugos zonų plano patvirtinimo 1-253	Nekoreguota
127.	100711246	Lietuvos Respublikos energetikos ministerija; 2024-12-27 Dėl Kauno rajono savivaldybės teritorijoje esančių magistralinių dujotiekių ir susijusios infrastruktūros apsaugos zonų plano patvirtinimo 1-253	Nekoreguota
128.	100710905	Lietuvos Respublikos energetikos ministerija; 2024-12-27 Dėl Kauno rajono savivaldybės teritorijoje esančių magistralinių dujotiekių ir susijusios infrastruktūros apsaugos zonų plano patvirtinimo 1-253	Nekoreguota
129.	100711108	Lietuvos Respublikos energetikos ministerija; 2024-12-27 Dėl Kauno rajono savivaldybės teritorijoje esančių magistralinių dujotiekių ir susijusios infrastruktūros apsaugos zonų plano patvirtinimo 1-253	Nekoreguota
130.	100711306	Lietuvos Respublikos energetikos ministerija; 2024-12-27 Dėl Kauno rajono savivaldybės teritorijoje esančių magistralinių dujotiekių ir susijusios infrastruktūros apsaugos zonų plano patvirtinimo 1-253	Nekoreguota
131.	100710852	Lietuvos Respublikos energetikos ministerija; 2024-12-27 Dėl Kauno rajono savivaldybės teritorijoje esančių magistralinių dujotiekių ir susijusios infrastruktūros apsaugos zonų plano patvirtinimo 1-253	Nekoreguota

Eil. Nr.	Teritorijos unikalus nr.	Įregistravimo pagrindas	Įregistruotos teritorijos pakeitimo pagrindas
132.	100711124	Lietuvos Respublikos energetikos ministerija; 2024-12-27 Dėl Kauno rajono savivaldybės teritorijoje esančių magistralinių dujotiekių ir susijusios infrastruktūros apsaugos zonų plano patvirtinimo 1-253	Nekoreguota
133.	100711095	Lietuvos Respublikos energetikos ministerija; 2024-12-27 Dėl Kauno rajono savivaldybės teritorijoje esančių magistralinių dujotiekių ir susijusios infrastruktūros apsaugos zonų plano patvirtinimo 1-253	Nekoreguota
134.	100710754	Lietuvos Respublikos energetikos ministerija; 2024-12-27 Dėl Kauno rajono savivaldybės teritorijoje esančių magistralinių dujotiekių ir susijusios infrastruktūros apsaugos zonų plano patvirtinimo 1-253	Nekoreguota
135.	100711150	Lietuvos Respublikos energetikos ministerija; 2024-12-27 Dėl Kauno rajono savivaldybės teritorijoje esančių magistralinių dujotiekių ir susijusios infrastruktūros apsaugos zonų plano patvirtinimo 1-253	Nekoreguota
136.	100711374	Lietuvos Respublikos energetikos ministerija; 2024-12-27 Dėl Kauno rajono savivaldybės teritorijoje esančių magistralinių dujotiekių ir susijusios infrastruktūros apsaugos zonų plano patvirtinimo 1-253	Nekoreguota
137.	100711135	Lietuvos Respublikos energetikos ministerija; 2024-12-27 Dėl Kauno rajono savivaldybės teritorijoje esančių magistralinių dujotiekių ir susijusios infrastruktūros apsaugos zonų plano patvirtinimo 1-253	Nekoreguota
138.	100711283	Lietuvos Respublikos energetikos ministerija; 2024-12-27 Dėl Kauno rajono savivaldybės teritorijoje esančių magistralinių dujotiekių ir susijusios infrastruktūros apsaugos zonų plano patvirtinimo 1-253	Nekoreguota
139.	100711441	Lietuvos Respublikos energetikos ministerija; 2024-12-27 Dėl Kauno rajono savivaldybės teritorijoje esančių magistralinių dujotiekių ir susijusios infrastruktūros apsaugos zonų plano patvirtinimo 1-253	Nekoreguota
140.	100711065	Lietuvos Respublikos energetikos ministerija; 2024-12-27 Dėl Kauno rajono savivaldybės teritorijoje esančių magistralinių dujotiekių ir susijusios infrastruktūros apsaugos zonų plano patvirtinimo 1-253	Nekoreguota
141.	100711431	Lietuvos Respublikos energetikos ministerija; 2024-12-27 Dėl Kauno rajono savivaldybės teritorijoje esančių magistralinių dujotiekių ir susijusios infrastruktūros apsaugos zonų plano patvirtinimo 1-253	Nekoreguota
142.	100710689	Lietuvos Respublikos energetikos ministerija; 2024-12-27 Dėl Kauno rajono savivaldybės teritorijoje esančių magistralinių dujotiekių ir susijusios infrastruktūros apsaugos zonų plano patvirtinimo 1-253	Nekoreguota
143.	100711191	Lietuvos Respublikos energetikos ministerija; 2024-12-27 Dėl Kauno rajono savivaldybės teritorijoje esančių magistralinių dujotiekių ir susijusios infrastruktūros apsaugos zonų plano patvirtinimo 1-253	Nekoreguota

Eil. Nr.	Teritorijos unikalus nr.	Įregistravimo pagrindas	Įregistruotos teritorijos pakeitimo pagrindas
144.	100710898	Lietuvos Respublikos energetikos ministerija; 2024-12-27 Dėl Kauno rajono savivaldybės teritorijoje esančių magistralinių dujotiekių ir susijusios infrastruktūros apsaugos zonų plano patvirtinimo 1-253	Nekoreguota
145.	100711525	Lietuvos Respublikos energetikos ministerija; 2024-12-27 Dėl Kauno rajono savivaldybės teritorijoje esančių magistralinių dujotiekių ir susijusios infrastruktūros apsaugos zonų plano patvirtinimo 1-253	Nekoreguota
146.	100711316	Lietuvos Respublikos energetikos ministerija; 2024-12-27 Dėl Kauno rajono savivaldybės teritorijoje esančių magistralinių dujotiekių ir susijusios infrastruktūros apsaugos zonų plano patvirtinimo 1-253	Nekoreguota
147.	100711046	Lietuvos Respublikos energetikos ministerija; 2024-12-27 Dėl Kauno rajono savivaldybės teritorijoje esančių magistralinių dujotiekių ir susijusios infrastruktūros apsaugos zonų plano patvirtinimo 1-253	Nekoreguota
148.	100710943	Lietuvos Respublikos energetikos ministerija; 2024-12-27 Dėl Kauno rajono savivaldybės teritorijoje esančių magistralinių dujotiekių ir susijusios infrastruktūros apsaugos zonų plano patvirtinimo 1-253	Nekoreguota
149.	100710800	Lietuvos Respublikos energetikos ministerija; 2024-12-27 Dėl Kauno rajono savivaldybės teritorijoje esančių magistralinių dujotiekių ir susijusios infrastruktūros apsaugos zonų plano patvirtinimo 1-253	Nekoreguota
150.	100711307	Lietuvos Respublikos energetikos ministerija; 2024-12-27 Dėl Kauno rajono savivaldybės teritorijoje esančių magistralinių dujotiekių ir susijusios infrastruktūros apsaugos zonų plano patvirtinimo 1-253	Nekoreguota
151.	100711104	Lietuvos Respublikos energetikos ministerija; 2024-12-27 Dėl Kauno rajono savivaldybės teritorijoje esančių magistralinių dujotiekių ir susijusios infrastruktūros apsaugos zonų plano patvirtinimo 1-253	Nekoreguota
152.	100710774	Lietuvos Respublikos energetikos ministerija; 2024-12-27 Dėl Kauno rajono savivaldybės teritorijoje esančių magistralinių dujotiekių ir susijusios infrastruktūros apsaugos zonų plano patvirtinimo 1-253	Nekoreguota
153.	100711120	Lietuvos Respublikos energetikos ministerija; 2024-12-27 Dėl Kauno rajono savivaldybės teritorijoje esančių magistralinių dujotiekių ir susijusios infrastruktūros apsaugos zonų plano patvirtinimo 1-253	Nekoreguota
154.	100710955	Lietuvos Respublikos energetikos ministerija; 2024-12-27 Dėl Kauno rajono savivaldybės teritorijoje esančių magistralinių dujotiekių ir susijusios infrastruktūros apsaugos zonų plano patvirtinimo 1-253	Nekoreguota
155.	100711238	Lietuvos Respublikos energetikos ministerija; 2024-12-27 Dėl Kauno rajono savivaldybės teritorijoje esančių magistralinių dujotiekių ir susijusios infrastruktūros apsaugos zonų plano patvirtinimo 1-253	Nekoreguota

Eil. Nr.	Teritorijos unikalus nr.	Įregistravimo pagrindas	Įregistruotos teritorijos pakeitimo pagrindas
156.	100710773	Lietuvos Respublikos energetikos ministerija; 2024-12-27 Dėl Kauno rajono savivaldybės teritorijoje esančių magistralinių dujotiekių ir susijusios infrastruktūros apsaugos zonų plano patvirtinimo 1-253	Nekoreguota
157.	100711333	Lietuvos Respublikos energetikos ministerija; 2024-12-27 Dėl Kauno rajono savivaldybės teritorijoje esančių magistralinių dujotiekių ir susijusios infrastruktūros apsaugos zonų plano patvirtinimo 1-253	Nekoreguota
158.	100711497	Lietuvos Respublikos energetikos ministerija; 2024-12-27 Dėl Kauno rajono savivaldybės teritorijoje esančių magistralinių dujotiekių ir susijusios infrastruktūros apsaugos zonų plano patvirtinimo 1-253	Nekoreguota
159.	100711129	Lietuvos Respublikos energetikos ministerija; 2024-12-27 Dėl Kauno rajono savivaldybės teritorijoje esančių magistralinių dujotiekių ir susijusios infrastruktūros apsaugos zonų plano patvirtinimo 1-253	Nekoreguota
160.	100711442	Lietuvos Respublikos energetikos ministerija; 2024-12-27 Dėl Kauno rajono savivaldybės teritorijoje esančių magistralinių dujotiekių ir susijusios infrastruktūros apsaugos zonų plano patvirtinimo 1-253	Nekoreguota
161.	100711161	Lietuvos Respublikos energetikos ministerija; 2024-12-27 Dėl Kauno rajono savivaldybės teritorijoje esančių magistralinių dujotiekių ir susijusios infrastruktūros apsaugos zonų plano patvirtinimo 1-253	Nekoreguota
162.	100337727	Lietuvos Respublikos energetikos ministerija; 2024-12-27 Dėl Kauno rajono savivaldybės teritorijoje esančių magistralinių dujotiekių ir susijusios infrastruktūros apsaugos zonų plano patvirtinimo 1-253	Nekoreguota
163.	100710949	Lietuvos Respublikos energetikos ministerija; 2024-12-27 Dėl Kauno rajono savivaldybės teritorijoje esančių magistralinių dujotiekių ir susijusios infrastruktūros apsaugos zonų plano patvirtinimo 1-253	Nekoreguota
164.	100711515	Lietuvos Respublikos energetikos ministerija; 2024-12-27 Dėl Kauno rajono savivaldybės teritorijoje esančių magistralinių dujotiekių ir susijusios infrastruktūros apsaugos zonų plano patvirtinimo 1-253	Nekoreguota
165.	100711153	Lietuvos Respublikos energetikos ministerija; 2024-12-27 Dėl Kauno rajono savivaldybės teritorijoje esančių magistralinių dujotiekių ir susijusios infrastruktūros apsaugos zonų plano patvirtinimo 1-253	Nekoreguota
166.	100711460	Lietuvos Respublikos energetikos ministerija; 2024-12-27 Dėl Kauno rajono savivaldybės teritorijoje esančių magistralinių dujotiekių ir susijusios infrastruktūros apsaugos zonų plano patvirtinimo 1-253	Nekoreguota
167.	100710996	Lietuvos Respublikos energetikos ministerija; 2024-12-27 Dėl Kauno rajono savivaldybės teritorijoje esančių magistralinių dujotiekių ir susijusios infrastruktūros apsaugos zonų plano patvirtinimo 1-253	Nekoreguota

Eil. Nr.	Teritorijos unikalus nr.	Įregistravimo pagrindas	Įregistruotos teritorijos pakeitimo pagrindas
168.	100710820	Lietuvos Respublikos energetikos ministerija; 2024-12-27 Dėl Kauno rajono savivaldybės teritorijoje esančių magistralinių dujotiekių ir susijusios infrastruktūros apsaugos zonų plano patvirtinimo 1-253	Nekoreguota
169.	100711162	Lietuvos Respublikos energetikos ministerija; 2024-12-27 Dėl Kauno rajono savivaldybės teritorijoje esančių magistralinių dujotiekių ir susijusios infrastruktūros apsaugos zonų plano patvirtinimo 1-253	Nekoreguota
170.	100711266	Lietuvos Respublikos energetikos ministerija; 2024-12-27 Dėl Kauno rajono savivaldybės teritorijoje esančių magistralinių dujotiekių ir susijusios infrastruktūros apsaugos zonų plano patvirtinimo 1-253	Nekoreguota
171.	100711335	Lietuvos Respublikos energetikos ministerija; 2024-12-27 Dėl Kauno rajono savivaldybės teritorijoje esančių magistralinių dujotiekių ir susijusios infrastruktūros apsaugos zonų plano patvirtinimo 1-253	Nekoreguota
172.	100711240	Lietuvos Respublikos energetikos ministerija; 2024-12-27 Dėl Kauno rajono savivaldybės teritorijoje esančių magistralinių dujotiekių ir susijusios infrastruktūros apsaugos zonų plano patvirtinimo 1-253	Nekoreguota
173.	100711444	Lietuvos Respublikos energetikos ministerija; 2024-12-27 Dėl Kauno rajono savivaldybės teritorijoje esančių magistralinių dujotiekių ir susijusios infrastruktūros apsaugos zonų plano patvirtinimo 1-253	Nekoreguota
174.	100711146	Lietuvos Respublikos energetikos ministerija; 2024-12-27 Dėl Kauno rajono savivaldybės teritorijoje esančių magistralinių dujotiekių ir susijusios infrastruktūros apsaugos zonų plano patvirtinimo 1-253	Nekoreguota
175.	100711186	Lietuvos Respublikos energetikos ministerija; 2024-12-27 Dėl Kauno rajono savivaldybės teritorijoje esančių magistralinių dujotiekių ir susijusios infrastruktūros apsaugos zonų plano patvirtinimo 1-253	Nekoreguota
176.	100710724	Lietuvos Respublikos energetikos ministerija; 2024-12-27 Dėl Kauno rajono savivaldybės teritorijoje esančių magistralinių dujotiekių ir susijusios infrastruktūros apsaugos zonų plano patvirtinimo 1-253	Nekoreguota
177.	100711427	Lietuvos Respublikos energetikos ministerija; 2024-12-27 Dėl Kauno rajono savivaldybės teritorijoje esančių magistralinių dujotiekių ir susijusios infrastruktūros apsaugos zonų plano patvirtinimo 1-253	Nekoreguota
178.	100711499	Lietuvos Respublikos energetikos ministerija; 2024-12-27 Dėl Kauno rajono savivaldybės teritorijoje esančių magistralinių dujotiekių ir susijusios infrastruktūros apsaugos zonų plano patvirtinimo 1-253	Nekoreguota
179.	100710816	Lietuvos Respublikos energetikos ministerija; 2024-12-27 Dėl Kauno rajono savivaldybės teritorijoje esančių magistralinių dujotiekių ir susijusios infrastruktūros apsaugos zonų plano patvirtinimo 1-253	Nekoreguota

Eil. Nr.	Teritorijos unikalus nr.	Įregistravimo pagrindas	Įregistruotos teritorijos pakeitimo pagrindas
180.	100711287	Lietuvos Respublikos energetikos ministerija; 2024-12-27 Dėl Kauno rajono savivaldybės teritorijoje esančių magistralinių dujotiekių ir susijusios infrastruktūros apsaugos zonų plano patvirtinimo 1-253	Nekoreguota
181.	100711097	Lietuvos Respublikos energetikos ministerija; 2024-12-27 Dėl Kauno rajono savivaldybės teritorijoje esančių magistralinių dujotiekių ir susijusios infrastruktūros apsaugos zonų plano patvirtinimo 1-253	Nekoreguota
182.	100711118	Lietuvos Respublikos energetikos ministerija; 2024-12-27 Dėl Kauno rajono savivaldybės teritorijoje esančių magistralinių dujotiekių ir susijusios infrastruktūros apsaugos zonų plano patvirtinimo 1-253	Nekoreguota
183.	100710809	Lietuvos Respublikos energetikos ministerija; 2024-12-27 Dėl Kauno rajono savivaldybės teritorijoje esančių magistralinių dujotiekių ir susijusios infrastruktūros apsaugos zonų plano patvirtinimo 1-253	Nekoreguota
184.	100711375	Lietuvos Respublikos energetikos ministerija; 2024-12-27 Dėl Kauno rajono savivaldybės teritorijoje esančių magistralinių dujotiekių ir susijusios infrastruktūros apsaugos zonų plano patvirtinimo 1-253	Nekoreguota
185.	100711105	Lietuvos Respublikos energetikos ministerija; 2024-12-27 Dėl Kauno rajono savivaldybės teritorijoje esančių magistralinių dujotiekių ir susijusios infrastruktūros apsaugos zonų plano patvirtinimo 1-253	Nekoreguota
186.	100711151	Lietuvos Respublikos energetikos ministerija; 2024-12-27 Dėl Kauno rajono savivaldybės teritorijoje esančių magistralinių dujotiekių ir susijusios infrastruktūros apsaugos zonų plano patvirtinimo 1-253	Nekoreguota
187.	100711443	Lietuvos Respublikos energetikos ministerija; 2024-12-27 Dėl Kauno rajono savivaldybės teritorijoje esančių magistralinių dujotiekių ir susijusios infrastruktūros apsaugos zonų plano patvirtinimo 1-253	Nekoreguota
188.	100710935	Lietuvos Respublikos energetikos ministerija; 2024-12-27 Dėl Kauno rajono savivaldybės teritorijoje esančių magistralinių dujotiekių ir susijusios infrastruktūros apsaugos zonų plano patvirtinimo 1-253	Nekoreguota
189.	100711267	Lietuvos Respublikos energetikos ministerija; 2024-12-27 Dėl Kauno rajono savivaldybės teritorijoje esančių magistralinių dujotiekių ir susijusios infrastruktūros apsaugos zonų plano patvirtinimo 1-253	Nekoreguota
190.	100711284	Lietuvos Respublikos energetikos ministerija; 2024-12-27 Dėl Kauno rajono savivaldybės teritorijoje esančių magistralinių dujotiekių ir susijusios infrastruktūros apsaugos zonų plano patvirtinimo 1-253	Nekoreguota
191.	100711432	Lietuvos Respublikos energetikos ministerija; 2024-12-27 Dėl Kauno rajono savivaldybės teritorijoje esančių magistralinių dujotiekių ir susijusios infrastruktūros apsaugos zonų plano patvirtinimo 1-253	Nekoreguota

Eil. Nr.	Teritorijos unikalus nr.	Įregistravimo pagrindas	Įregistruotos teritorijos pakeitimo pagrindas
192.	100711066	Lietuvos Respublikos energetikos ministerija; 2024-12-27 Dėl Kauno rajono savivaldybės teritorijoje esančių magistralinių dujotiekių ir susijusios infrastruktūros apsaugos zonų plano patvirtinimo 1-253	Nekoreguota
193.	100711067	Lietuvos Respublikos energetikos ministerija; 2024-12-27 Dėl Kauno rajono savivaldybės teritorijoje esančių magistralinių dujotiekių ir susijusios infrastruktūros apsaugos zonų plano patvirtinimo 1-253	Nekoreguota
194.	100711433	Lietuvos Respublikos energetikos ministerija; 2024-12-27 Dėl Kauno rajono savivaldybės teritorijoje esančių magistralinių dujotiekių ir susijusios infrastruktūros apsaugos zonų plano patvirtinimo 1-253	Nekoreguota
195.	100710728	Lietuvos Respublikos energetikos ministerija; 2024-12-27 Dėl Kauno rajono savivaldybės teritorijoje esančių magistralinių dujotiekių ir susijusios infrastruktūros apsaugos zonų plano patvirtinimo 1-253	Nekoreguota
196.	100710693	Lietuvos Respublikos energetikos ministerija; 2024-12-27 Dėl Kauno rajono savivaldybės teritorijoje esančių magistralinių dujotiekių ir susijusios infrastruktūros apsaugos zonų plano patvirtinimo 1-253	Nekoreguota
197.	100711239	Lietuvos Respublikos energetikos ministerija; 2024-12-27 Dėl Kauno rajono savivaldybės teritorijoje esančių magistralinių dujotiekių ir susijusios infrastruktūros apsaugos zonų plano patvirtinimo 1-253	Nekoreguota
198.	100710903	Lietuvos Respublikos energetikos ministerija; 2024-12-27 Dėl Kauno rajono savivaldybės teritorijoje esančių magistralinių dujotiekių ir susijusios infrastruktūros apsaugos zonų plano patvirtinimo 1-253	Nekoreguota
199.	100711498	Lietuvos Respublikos energetikos ministerija; 2024-12-27 Dėl Kauno rajono savivaldybės teritorijoje esančių magistralinių dujotiekių ir susijusios infrastruktūros apsaugos zonų plano patvirtinimo 1-253	Nekoreguota
200.	100711334	Lietuvos Respublikos energetikos ministerija; 2024-12-27 Dėl Kauno rajono savivaldybės teritorijoje esančių magistralinių dujotiekių ir susijusios infrastruktūros apsaugos zonų plano patvirtinimo 1-253	Nekoreguota
201.	100711130	Lietuvos Respublikos energetikos ministerija; 2024-12-27 Dėl Kauno rajono savivaldybės teritorijoje esančių magistralinių dujotiekių ir susijusios infrastruktūros apsaugos zonų plano patvirtinimo 1-253	Nekoreguota
202.	100711192	Lietuvos Respublikos energetikos ministerija; 2024-12-27 Dėl Kauno rajono savivaldybės teritorijoje esančių magistralinių dujotiekių ir susijusios infrastruktūros apsaugos zonų plano patvirtinimo 1-253	Nekoreguota
203.	100711318	Lietuvos Respublikos energetikos ministerija; 2024-12-27 Dėl Kauno rajono savivaldybės teritorijoje esančių magistralinių dujotiekių ir susijusios infrastruktūros apsaugos zonų plano patvirtinimo 1-253	Nekoreguota

Eil. Nr.	Teritorijos unikalus nr.	Įregistravimo pagrindas	Įregistruotos teritorijos pakeitimo pagrindas
204.	100711526	Lietuvos Respublikos energetikos ministerija; 2024-12-27 Dėl Kauno rajono savivaldybės teritorijoje esančių magistralinių dujotiekių ir susijusios infrastruktūros apsaugos zonų plano patvirtinimo 1-253	Nekoreguota
205.	100710899	Lietuvos Respublikos energetikos ministerija; 2024-12-27 Dėl Kauno rajono savivaldybės teritorijoje esančių magistralinių dujotiekių ir susijusios infrastruktūros apsaugos zonų plano patvirtinimo 1-253	Nekoreguota
206.	100711047	Lietuvos Respublikos energetikos ministerija; 2024-12-27 Dėl Kauno rajono savivaldybės teritorijoje esančių magistralinių dujotiekių ir susijusios infrastruktūros apsaugos zonų plano patvirtinimo 1-253	Nekoreguota
207.	100710775	Lietuvos Respublikos energetikos ministerija; 2024-12-27 Dėl Kauno rajono savivaldybės teritorijoje esančių magistralinių dujotiekių ir susijusios infrastruktūros apsaugos zonų plano patvirtinimo 1-253	Nekoreguota
208.	100711119	Lietuvos Respublikos energetikos ministerija; 2024-12-27 Dėl Kauno rajono savivaldybės teritorijoje esančių magistralinių dujotiekių ir susijusios infrastruktūros apsaugos zonų plano patvirtinimo 1-253	Nekoreguota
209.	100711106	Lietuvos Respublikos energetikos ministerija; 2024-12-27 Dėl Kauno rajono savivaldybės teritorijoje esančių magistralinių dujotiekių ir susijusios infrastruktūros apsaugos zonų plano patvirtinimo 1-253	Nekoreguota
210.	100711377	Lietuvos Respublikos energetikos ministerija; 2024-12-27 Dėl Kauno rajono savivaldybės teritorijoje esančių magistralinių dujotiekių ir susijusios infrastruktūros apsaugos zonų plano patvirtinimo 1-253	Nekoreguota
211.	100710934	Lietuvos Respublikos energetikos ministerija; 2024-12-27 Dėl Kauno rajono savivaldybės teritorijoje esančių magistralinių dujotiekių ir susijusios infrastruktūros apsaugos zonų plano patvirtinimo 1-253	Nekoreguota
212.	100711107	Lietuvos Respublikos energetikos ministerija; 2024-12-27 Dėl Kauno rajono savivaldybės teritorijoje esančių magistralinių dujotiekių ir susijusios infrastruktūros apsaugos zonų plano patvirtinimo 1-253	Nekoreguota
213.	100711048	Lietuvos Respublikos energetikos ministerija; 2024-12-27 Dėl Kauno rajono savivaldybės teritorijoje esančių magistralinių dujotiekių ir susijusios infrastruktūros apsaugos zonų plano patvirtinimo 1-253	Nekoreguota
214.	100711527	Lietuvos Respublikos energetikos ministerija; 2024-12-27 Dėl Kauno rajono savivaldybės teritorijoje esančių magistralinių dujotiekių ir susijusios infrastruktūros apsaugos zonų plano patvirtinimo 1-253	Nekoreguota
215.	100711319	Lietuvos Respublikos energetikos ministerija; 2024-12-27 Dėl Kauno rajono savivaldybės teritorijoje esančių magistralinių dujotiekių ir susijusios infrastruktūros apsaugos zonų plano patvirtinimo 1-253	Nekoreguota

Eil. Nr.	Teritorijos unikalus nr.	Įregistravimo pagrindas	Įregistruotos teritorijos pakeitimo pagrindas
216.	100711152	Lietuvos Respublikos energetikos ministerija; 2024-12-27 Dėl Kauno rajono savivaldybės teritorijoje esančių magistralinių dujotiekių ir susijusios infrastruktūros apsaugos zonų plano patvirtinimo 1-253	Nekoreguota
217.	-	-	Nustatoma naujai
218.	-	-	Nustatoma naujai
219.	-	-	Nustatoma naujai
220.	-	-	Nustatoma naujai
221.	-	-	Nustatoma naujai

DETALŪS METADUOMENYS

Dokumento sudarytojas (-ai)	Lietuvos Respublikos energetikos ministerija 302308327, Gedimino pr. 38, LT-01104 Vilnius
Dokumento pavadinimas (antraštė)	DĖL ENERGETIKOS MINISTRO 2024 M. GRUODŽIO 27 D. ĮSAKYMO NR. 1-253 „DĖL KAUNO RAJONO SAVIVALDYBĖS TERITORIJOJE ESANČIŲ MAGISTRALINIŲ DUJOTIEKIŲ IR SUSIJUSIOS INFRASTRUKTŪROS APSAUGOS ZONŲ PLANO PATVIRTINIMO“ PAKEITIMO
Dokumento registracijos data ir numeris	2026-04-29 Nr. 1-104
Dokumento gavimo data ir dokumento gavimo registracijos numeris	–
Dokumento specifikacijos identifikavimo žymuo	ADOC-V1.0
Parašo paskirtis	Suderinimas
Parašą sukūrusio asmens vardas, pavardė ir pareigos	Giedrė Šeškevičienė, Patarėjas, Energetinio saugumo grupė
Sertifikatas išduotas	GIEDRĖ ŠEŠKEVIČIENĖ, Lietuvos Respublikos energetikos ministerija LT
Parašo sukūrimo data ir laikas	2026-04-29 13:44:05 (GMT+03:00)
Parašo formatas	XAdES-EPES
Laiko žymoje nurodytas laikas	–
Informacija apie sertifikavimo paslaugų teikėją	ADIC CA ECC, Asmens dokumentu israsymo centras prie LR VRM LT
Sertifikato galiojimo laikas	2024-06-26 08:01:46 – 2028-06-25 08:01:46
Parašo paskirtis	Suderinimas
Parašą sukūrusio asmens vardas, pavardė ir pareigos	Dovilė Stoškuvienė, Patarėjas, Teisės ir personalo grupė
Sertifikatas išduotas	DOVILĖ STOŠKUVIENĖ LT
Parašo sukūrimo data ir laikas	2026-04-29 13:48:39 (GMT+03:00)
Parašo formatas	XAdES-EPES
Laiko žymoje nurodytas laikas	–
Informacija apie sertifikavimo paslaugų teikėją	SK ID Solutions EID-Q 2021E, SK ID Solutions AS EE
Sertifikato galiojimo laikas	2026-03-25 18:26:47 – 2031-03-25 23:59:59
Parašo paskirtis	Suderinimas
Parašą sukūrusio asmens vardas, pavardė ir pareigos	Dainius Bražiūnas, Grupės vadovas, Energetinio saugumo grupė
Sertifikatas išduotas	DAINIUS BRAŽIŪNAS LT
Parašo sukūrimo data ir laikas	2026-04-29 14:25:23 (GMT+03:00)
Parašo formatas	XAdES-EPES
Laiko žymoje nurodytas laikas	–
Informacija apie sertifikavimo paslaugų teikėją	EID-SK 2016, AS Certifitseerimiskeskus EE
Sertifikato galiojimo laikas	2022-08-10 13:08:16 – 2027-08-09 23:59:59
Parašo paskirtis	Suderinimas
Parašą sukūrusio asmens vardas, pavardė ir pareigos	Edita Gudauskienė, pavaduojanti viceministrą Gabriel Gorbačevski
Sertifikatas išduotas	EDITA GUDAUSKIENĖ LT
Parašo sukūrimo data ir laikas	2026-04-29 14:35:56 (GMT+03:00)
Parašo formatas	XAdES-EPES
Laiko žymoje nurodytas laikas	–
Informacija apie sertifikavimo paslaugų teikėją	SK ID Solutions EID-Q 2021E, SK ID Solutions AS EE
Sertifikato galiojimo laikas	2025-01-23 20:18:56 – 2030-01-23 23:59:59
Parašo paskirtis	Pasirašymas
Parašą sukūrusio asmens vardas, pavardė ir pareigos	Žygimantas Vaičiūnas, Energetikos ministras
Sertifikatas išduotas	ŽYGYMANTAS VAIČIŪNAS, Lietuvos Respublikos energetikos ministerija LT
Parašo sukūrimo data ir laikas	2026-04-29 14:43:37 (GMT+03:00)

DETALŪS METADUOMENYS

Parašo formatas	XAdES-T
Laiko žymoje nurodytas laikas	2026-04-29 14:43:45 (GMT+03:00)
Informacija apie sertifikavimo paslaugų teikėją	ADIC CA ECC, Asmens dokumentu israsymo centras prie LR VRM LT
Sertifikato galiojimo laikas	2024-12-12 08:32:44 – 2028-12-11 08:32:44
Informacija apie būdus, naudotus metaduomenų vientisumui užtikrinti	"Registravimas" paskirties metaduomenų vientisumas užtikrintas naudojant "RCSC IssuingCA-2, VI Registru Centras - i.k. 124110246 LT" išduotą sertifikatą "DBSIS, Informatikos ir ryšių departamentas prie Lietuvos Respublikos vidaus reikalų ministerijos, į.k.188774822 LT", sertifikatas galioja nuo 2025-05-16 11:31:08 iki 2028-05-15 11:31:08
Pagrindinio dokumento priedų skaičius	2
Pagrindinio dokumento pridedamų dokumentų skaičius	–
Priedamo dokumento sudarytojas (-ai)	–
Priedamo dokumento pavadinimas (antraštė)	–
Priedamo dokumento registracijos data ir numeris	–
Programinės įrangos, kuria naudojantis sudarytas elektroninis dokumentas, pavadinimas	DBSIS, versija 3.5.90.4
Informacija apie elektroninio dokumento ir elektroninio (-ių) parašo (-ų) tikrinimą (tikrinimo data)	Atitinka specifikacijos keliamus reikalavimus. Visi dokumente esantys elektroniniai parašai galioja (2026-04-29 15:56:34)
Paieškos nuoroda	–
Papildomi metaduomenys	Nuorašą suformavo 2026-04-29 15:56:38 DBSIS